



# KABUPATEN SINTANG DALAM ANGKA

*Sintang Regency in Figures*

## 2022



**BADAN PUSAT STATISTIK  
KEBUPATEN SINTANG**  
*BPS-Statistics of Sintang Regency*





# KABUPATEN SINTANG DALAM ANGKA

*Sintang Regency in Figures*

## 2022

**KABUPATEN SINTANG DALAM ANGKA**  
**SINTANG REGENCY IN FIGURES**  
**2022**

ISSN: 0215-4404

No. Publikasi/*Publication Number*: 61070.2202

Katalog /*Catalog*: 1102001.6107

Ukuran Buku/*Book Size*: 14,8 cm x 21 cm

Jumlah Halaman/*Number of Pages* : xlv + 389 hal/*pages*

Naskah/*Manuscript*:

BPS Kabupaten Sintang

*BPS-Statistics of Sintang Regency*

Penyunting/*Editor*:

BPS Kabupaten Sintang

*BPS-Statistics of Sintang Regency*

Gambar Kover/*Cover Design*:

BPS Kabupaten Sintang

*BPS-Statistics of Sintang Regency*

Ilustrasi Kover/*Cover Illustration*:

Patung Pangeran Kuning dan Galeri Motor Bandung

*Pangeran Kuning Statue and Motor Bandung Gallery*

Diterbitkan oleh/*Published by*:

©BPS Kabupaten Sintang/*BPS-Statistics of Sintang Regency*

Dicetak oleh/*Printed by*:

...

Dilarang mengumumkan, mendistribusikan, mengomunikasikan, dan/atau mengandakan sebagian atau seluruh isi buku ini untuk tujuan komersil tanpa izin tertulis dari Badan Pusat Statistik.

*Prohibited to announce, distribute, communicate, and/or copy part or all of this book for commercial purpose without permission from BPS-Statistics Indonesia.*

## **TIM PENYUSUN/TEAM MEMBERS**

### **Pengarah/Director**

Puspo Sasmito, S.ST, M.I.Kom

### **Penanggung Jawab/Person In Charge**

Momon Herwanto, SE, MAP

### **Penyunting/Editors**

Widya Ardianti, S.Tr.Stat

### **Pengolah Data dan Penulis Naskah/Data Processing and Authors**

Anggiat Roy Silalahi, SST

Ari Vanerlin Fitarisca, S.Si

Ayuna Bharatih, SST

Etty Solekhah, SST

Muhammad Kurniawan, S.Si

Puja Fitriani, SST

Widya Ardianti, S.Tr.Stat

### **Penata Letak/Layout Designers**

Etty Solekhah, SST

Ari Vanerlin Fitarisca, S.Si

<https://sintangkab.bps.go.id>

## KONTRIBUTOR DATA/DATA CONTRIBUTOR

1. Pemerintah Daerah Kabupaten Sintang
2. Sekretarian Dewan Perwakilan Rakyat Daerah Sintang
3. Dinas Perindustrian, Perdagangan, Koperasi, dan UKM Kabupaten Sintang
4. Kantor Pos dan Giro Kabupaten Sintang
5. Kementerian Pendidikan dan Kebudayaan
6. RSUD Ade M Djoen Kabupaten Sintang
7. Badan KB, Pemberdayaan Perempuan, dan Perlindungan Anak Kabupaten Sintang
8. Bank Indonesia Provinsi Kalimantan Barat
9. Stasiun Meteorologi Sintang (Pos Pengamatan Meteorologi Tebelian)
10. Perguruan Tinggi di Kabupaten Sintang
11. Dinas Kesehatan Kabupaten Sintang
12. POLRES Sintang
13. Kantor Pelayanan Pajak Pratama Kabupaten Sintang
14. Dinas Bina Marga dan Sumber Daya Air Kabupaten Sintang
15. Dolog Subdrive III Sintang
16. Dinas Penanaman Modal dan Pelayanan Terpadu Satu Pintu Kabupaten Sintang
17. Dinas Tenaga Kerja dan Transmigrasi Kabupaten Sintang
18. PDAM Kabupaten Sintang
19. Dinas Sosial Kabupaten Sintang
20. Pertamina Kabupaten Sintang
21. Dinas Ketahanan Pangan dan Perikanan Kabupaten Sintang
22. PT PLN (Persero) Wilayah V Cabang Sanggau Ranting Sintang
23. GAPEKSINDO
24. ASPEKSINDO
25. Badan Pertanahan Nasional Kabupaten Sintang
26. Pengadilan Agama Kabupaten Sintang
27. Badan Kepegawaian dan Pengembangan Sumber Daya Manusia Kab. Sintang
28. Kementerian Agama Kabupaten Sintang
29. Badan Penanggulangan Bencana Daerah Kabupaten Sintang
30. Dinas Pertanian dan Perkebunan Kabupaten Sintang
31. Kementerian Lingkungan Hidup dan Kehutanan Kabupaten Sintang
32. Dinas Pemuda, Olahraga, dan Pariwisata Kabupaten Sintang
33. Unit Pelaksana Teknis Pelayanan Pendapatan Daerah (UPT) PPD Kab. Sintang

<https://sintangkab.bps.go.id>



**PETA WILAYAH KABUPATEN SINTANG  
MAP OF SINTANG REGENCY**





**KEPALA BPS KABUPATEN SINTANG**  
**CHIEF STATISTICIAN OF SINTANG REGENCY**



**PUSPO SASMITO, S.ST, M.I.Kom**





## KATA PENGANTAR

Dengan adanya otonomi daerah sekarang ini, setiap daerah harus mampu melakukan perencanaan pembangunan sendiri, namun keinginan untuk melakukan perencanaan pembangunan tersebut harus didukung oleh data yang *up to date* dan komprehensif, bukan hanya untuk perencanaan tetapi juga untuk pelaksanaan dan monitoring program pembangunan.

**“Kabupaten Sintang Dalam Angka 2022”** merupakan publikasi yang menggambarkan keadaan suatu wilayah dan mencakup data yang dikelompokkan atas data dasar, sektoral dan khusus. Publikasi ini memberikan gambaran umum tentang keadaan, geografi, pemerintahan, penduduk, kondisi sosial dan perekonomian daerah Kabupaten Sintang.

Publikasi ini dapat terwujud berkat bantuan dari berbagai pihak, baik instansi pemerintah maupun swasta. Kepada semua pihak yang telah membantu dalam penyusunan sampai penerbitan publikasi ini disampaikan penghargaan dan ucapan terima kasih yang setulus-tulusnya.

Akhirnya kami mengharapkan tanggapan dan saran dari para konsumen data guna perbaikan di tahun berikutnya.

Sintang, Februari 2022  
Kepala BPS  
Kabupaten Sintang

**PUSPO SASMITO, S.ST, M.I.Kom**



## PREFACE

*Regional autonomy nowadays, has encouraged every region to be able to prepare its own development planning program, however this program must be supported by a comprehensive and up to date data, which is not only for the purpose of planning but also for implementing and monitoring.*

*“Sintang Regency in Figure 2022” is a publication that tells about condition of a region, entail data which is grouped by basic, sectoral and spesific data. This publication presents general picture of situation, population, social condition, and economy in Sintang Regency.*

*The release of this comprehensive report has been possible, due to the contributions of various government institution and private organizations. To all who involved in the preparation toward to the publish of this publication, we would like to express my sincerely appreciation and gratitude.*

*Comments and suggestion from consumers of data to improve the contents for the next year of this publications are always welcome.*

Sintang, February 2022  
Chief Statistician of  
Sintang Regency

**PUSPO SASMITO, S.ST, M.I.Kom**

## DAFTAR ISI / CONTENTS

	Halaman <i>Page</i>
Kata Pengantar/ <i>Preface</i> .....	xi
Daftar Isi/ <i>Contents</i> .....	xiii
Daftar Tabel/ <i>List of Tables</i> .....	xv
Daftar Gambar/ <i>List of Figures</i> .....	xxxiv
Daftar Singkatan/ <i>List of Abbreviations</i> .....	xliii
1. Geografi dan Iklim/ <i>Geography and Climate</i> .....	1
2. Pemerintahan/ <i>Government</i> .....	21
3. Penduduk dan Ketenagakerjaan/ <i>Population and Employment</i> .....	53
4. Sosial dan Kesejahteraan Rakyat/ <i>Social and Welfare</i> .....	77
5. Pertanian, Kehutanan, Peternakan, dan Perikanan/ <i>Agriculture, Forestry, Livestock, and Fishery</i> .....	167
6. Industri, Pertambangan, dan Energi/ <i>Industry, Mining, and Energy</i> .....	241
7. Pariwisata/ <i>Tourism</i> .....	263
8. Transportasi dan Komunikasi/ <i>Transportation and Communication</i> .....	279
9. Perbankan, Koperasi, dan Harga-harga/ <i>Banking, Cooperative, dan Prices</i> .....	297
10. Pengeluaran Penduduk/ <i>Population Expenditure</i> .....	317
11. Perdagangan/ <i>Trade</i> .....	329
12. Sistem Neraca Regional/ <i>System of Regional Accounts</i> .....	345
13. Perbandingan Antar Kabupaten/Kota/ <i>Regency/Municipal Comparison</i> .....	377





## DAFTAR TABEL/LIST OF TABLES

	Halaman <i>Page</i>
<b>1. GEOGRAFI DAN IKLIM/GEOGRAPHY AND CLIMATE .....</b>	<b>1</b>
<b>1.1 KEADAAN GEOGRAFI .....</b>	<b>11</b>
<b><i>GEOGRAPHY CONDITION</i> .....</b>	<b>11</b>
1.1.1 Luas Daerah dan Jumlah Pulau Menurut Kecamatan di Kabupaten Sintang, 2021 .....	11
<i>Total Area and Number of Islands by Subdistrict in Sintang Regency, 2021</i> .....	11
1.1.2 Tinggi Wilayah dan Jarak ke Ibukota Kabupaten Sintang Menurut Kecamatan di Kabupaten Sintang, 2021 .....	13
<i>Geographical Location of Subdistrict by Latitude and Longitude in Sintang Regency, 2021</i> .....	13
1.1.3 Letak Geografi Kecamatan Menurut Garis Lintang dan Bujur di Kabupaten Sintang, 2021 .....	14
<i>Geographical Location of Subdistrict by Latitude and Longitude in Sintang Regency, 2021</i> .....	14
1.1.4 Batas Administrasi Menurut Kecamatan di Kabupaten Sintang, 2021 .....	15
<i>Administration Borders by Subdistrict in Sintang Regency, 2021</i> .....	15
1.1.5 Nama Gunung dan Tingginya Menurut Lokasi di Kabupaten Sintang, 2021 .....	17
<i>Name and Altitude of Mountain by Location in Sintang Regency, 2021</i> .....	17
<b>1.2 KEADAAN IKLIM .....</b>	<b>18</b>
<b><i>CLIMATE CONDITION</i> .....</b>	<b>18</b>
1.2.1 Pengamatan Unsur Iklim di Stasiun Pengamatan Badan Meteorologi Klimatologi dan Geofisika (BMKG) di Kabupaten Sintang, 2021 .....	18
<i>Observation of Climate Elements in the Observation Station of the Meteorology Climatology and Geophysics in Sintang Regency, 2021...</i>	18

	Halaman Page
<b>2. PEMERINTAHAN/GOVERNMENT .....</b>	<b>21</b>
<b>2.1 WILAYAH ADMINISTRATIF .....</b>	<b>33</b>
<b>ADMINISTRATIVE AREA .....</b>	<b>33</b>
2.1.1 Jumlah Desa Menurut Kecamatan di Kabupaten Sintang, 2017-2021 .....	33
<i>Number of Villages by Subdistrict in Sintang Regency, 2017-2021 .....</i>	<i>33</i>
2.1.2 Jumlah Kelurahan Menurut Kecamatan di Kabupaten Sintang, 2017-2021 .....	34
<i>Number of Urban Villages by Subdistrict in Sintang Regency, 2017-2021 .....</i>	<i>34</i>
2.1.3 Nama-nama Bupati yang Pernah/Masih Menjabat di Kabupaten Sintang.....	35
<i>Names of Last and Current Regent in Sintang Regency .....</i>	<i>35</i>
<b>2.2 DEWAN PERWAKILAN RAKYAT DAERAH .....</b>	<b>36</b>
<b>REGIONAL HOUSE OF REPRESENTATIVE .....</b>	<b>36</b>
2.2.1 Jumlah Anggota DPRD Kabupaten Sintang Menurut Partai Politik dan Jenis Kelamin di Kabupaten Sintang, 2021 .....	36
<i>Number of Sintang Legislative Assembly Member by Political Parties and Sex in Sintang Regency, 2021 .....</i>	<i>36</i>
<b>2.3 SUMBER DAYA MANUSIA.....</b>	<b>37</b>
<b>HUMAN RESOURCE .....</b>	<b>37</b>
2.3.1 Jumlah Pegawai Negeri Sipil Menurut Jabatan dan Jenis Kelamin di Kabupaten Sintang, Desember 2020 dan Desember 2021 .....	37
<i>Number of Civil Servants by Occupation and Sex in Sintang Regency, December 2020 and December 2021 .....</i>	<i>37</i>
2.3.2 Jumlah Pegawai Negeri Sipil Menurut Tingkat Pendidikan dan Jenis Kelamin di Kabupaten Sintang, Desember 2020 dan Desember 2021 .....	39
<i>Number of Civil Servants by Educational Level and Sex in Sintang Regency, December 2020 and December 2021 .....</i>	<i>39</i>
2.3.3 Jumlah Pegawai Negeri Sipil Menurut Tingkat Kepangkatan dan Jenis Kelamin di Kabupaten Sintang, Desember 2020 dan Desember 2021 .....	41
<i>Number of Civil Servants by Hierarchy and Sex in Sintang Regency, December 2020 and December 2021 .....</i>	<i>41</i>

	Halaman Page
2.3.4 Jumlah Pegawai Negeri Sipil Menurut Kecamatan dan Jenis Kelamin di Kabupaten Sintang, Desember 2020 dan Desember 2021 .....	43
<i>Number of Civil Servants by Subdistrict and Sex in Sintang Regency, December 2020 and December 2021 .....</i>	<i>43</i>
<b>2.4 KEUANGAN PEMERINTAH .....</b>	<b>45</b>
<b>GOVERNMENT FINANCE .....</b>	<b>45</b>
2.4.1 Realisasi Pendapatan Pemerintah Kabupaten Sintang Menurut Jenis Pendapatan (ribu rupiah), 2017–2021 .....	45
<i>Actual Sintang Regency Government Revenues by Kind of Revenues (thousand rupiahs) .....</i>	<i>45</i>
2.4.2 Realisasi Belanja Menurut Jenis Belanja (Ribuan Rupiah), 2017-2021 .....	47
<i>Actual Government Expenditure by Kind of Expenditure (Thousand Rupiahs) in Sintang Regency, 2017-2021 .....</i>	<i>47</i>
2.4.3 Realisasi Penerimaan Pajak Menurut Bulan dan jenis Pajak di Kabupaten Sintang (Rupiah), 2021.....	49
<i>Actual Taxes Revenue Netto by Month and Kind of Taxes in Sintang Regency (Rupiahs), 2021 .....</i>	<i>49</i>
2.4.4 Realisasi Penerimaan Netto PPh 25/29 Orang Pribadi dan Pasal 21 Menurut Bulan dan jenis Pajak di Kabupaten Sintang (Rupiah), 2021 .....	50
<i>Actual Taxes Revenue Netto PPh by Month and Kind of Taxes in Sintang Regency (Rupiahs), 2021 .....</i>	<i>50</i>
2.4.5 Realisasi Penerimaan PBB Menurut Sektor di Kabupaten Sintang (Rupiah), 2021 .....	51
<i>Actual Land and building Taxes Revenue by Sector in Sintang Regency (Rupiahs), 2021 .....</i>	<i>51</i>

<b>3.</b>	<b>PENDUDUK DAN KETENAGAKERJAAN/POPULATION AND EMPLOYMENT .....</b>	<b>53</b>
<b>3.1</b>	<b>PENDUDUK.....</b>	<b>65</b>
	<b>POPULATION.....</b>	<b>65</b>
3.1.1	Penduduk, Laju Pertumbuhan Penduduk, Distribusi Persentase Penduduk, Kepadatan Penduduk, Rasio Jenis Kelamin Penduduk Menurut Kecamatan di Kabupaten Sintang, 2021.....	65
	<i>Population, Population Growth Rate, Percentage Distribution of Population, Population Density, and Population Sex Ratio by Subdistrict, 2021 .....</i>	<i>65</i>
<b>3.2</b>	<b>KETENAGAKERJAAN .....</b>	<b>69</b>
	<b>EMPLOYMENT .....</b>	<b>69</b>
3.2.1	Penduduk Berumur 15 Tahun keatas Menurut Kegiatan Seminggu Yang Lalu dan Jenis Kelamin di Kabupaten Sintang, 2021 .....	69
	<i>Number of 15 Year Age and Over Population by Type of Activity During The Previous Week and Sex in Sintang Regency, 2021 .....</i>	<i>69</i>
3.2.2	Penduduk Berumur 15 Tahun keatas Menurut Pendidikan Tertinggi yang Ditamatkan dan Jenis Kegiatan Seminggu Yang Lalu di Kabupaten Sintang, 2021.....	70
	<i>Population 15 Year of Age and Over By Educational Attainment and Type of Activity During the Previous Week in Sintang Regency, 2021 ....</i>	<i>70</i>
3.2.3	Penduduk Berumur 15 Tahun Ke Atas yang Bekerja Selama Seminggu yang Lalu Menurut Status Pekerjaan Utama dan Jenis Kelamin di Kabupaten Sintang, 2021 .....	71
	<i>Population 15 Years of Age and Over who Worked During The Previous Week by Main Employment Status and Sex in Sintang Regency, 2021..</i>	<i>71</i>
3.2.4	Pencari Kerja Terdaftar Menurut Kecamatan dan Jenis Kelamin di Kabupaten Sintang, 2021.....	72
	<i>Registered Job Applicants by Subdistrict and Sex in Sintang Regency, 2021 .....</i>	<i>72</i>
3.2.5	Tingkat Partisipasi Angkatan Kerja (TPAK) dan Tingkat Pengangguran Terbuka (TPT) di Kabupaten Sintang, 2021 .....	75
	<i>TPAK and TPT in Sintang Regency, 2021 .....</i>	<i>75</i>
3.2.6	Tingkat Partisipasi Angkatan Kerja (TPAK) dan Tingkat Pengangguran Terbuka (TPT) Menurut Jenis Kegiatan di Kabupaten Sintang, 2021...	76
	<i>TPAK and TPT by Type of Activity in Sintang Regency, 2021 .....</i>	<i>76</i>

<b>4.</b>	<b>SOSIAL DAN KESEJAHTERAAN RAKYAT/SOCIAL AND WELFARE .....</b>	<b>77</b>
<b>4.1</b>	<b>PENDIDIKAN .....</b>	<b>89</b>
	<b>EDUCATION .....</b>	<b>89</b>
4.1.1	Jumlah Sekolah, Guru, dan Murid Taman Kanak-Kanak (TK) di Bawah Kementerian Pendidikan dan Kebudayaan Menurut Kecamatan di Kabupaten Sintang, 2021/2021 .....	89
	<i>Number of Schools, Teachers, and Pupils in Kindergarten Under The Ministry of Education and Culture by Subdistrict, 2021/2021 .....</i>	89
4.1.2	Jumlah Sekolah, Guru, dan Murid Raudatul Athfal (RA) di Bawah Kementerian Agama Menurut Kecamatan di Kabupaten Sintang, 2021/2021 .....	92
	<i>Number of Schools, Teachers, and Pupils in Raudatul Athfal (RA) Under The Ministry of Religious Affairs by Subdistrict in Sintang Regency, 2021/2021 .....</i>	92
4.1.3	Jumlah Sekolah, Guru, dan Murid Sekolah Dasar (SD) di Bawah Kementerian Pendidikan dan Kebudayaan Menurut Kecamatan di Kabupaten Sintang, 2021/2021 .....	93
	<i>Number of Schools, Teachers, and Pupils in Primary Schools Under The Ministry of Education and Culture by Subdistrict in Sintang Regency, 2021/2021 .....</i>	93
4.1.4	Jumlah Sekolah, Guru, dan Murid Madrasah Ibtidaiyah (MI) di Bawah Kementerian Agama Menurut Kecamatan Menurut Kecamatan di Kabupaten Sintang, 2021/2021 .....	96
	<i>Number of Schools, Teachers, and Pupils in Madrasah Ibtidaiyah (MI) Under The Ministry of Religious Affairs by Subdistrict in Sintang Regency, 2021/2021 .....</i>	96
4.1.5	Jumlah Sekolah, Guru, dan Murid Sekolah Menengah Pertama (SMP) di Bawah Kementerian Pendidikan dan Kebudayaan Menurut Kecamatan di Kabupaten Sintang, 2021/2021 .....	97
	<i>Number of Schools, Teachers, and Pupils in Junior High Schools Under The Ministry of Education and Culture by Subdistrict, 2021/2021 .....</i>	97
4.1.6	Jumlah Sekolah, Guru, dan Murid Madrasah Tsanawiyah (MTs) di Bawah Kementerian Agama Menurut Kecamatan, 2021/2021 .....	100
	<i>Number of Schools, Teachers, and Pupils in Madrasah Tsanawiyah (MTs) Under The Ministry of Religious Affairs by Subdistrict, 2021/2021 .....</i>	100

	Halaman Page
4.1.7 Jumlah Sekolah, Guru, dan Murid Sekolah Menengah Atas (SMA) di Bawah Kementerian Pendidikan dan Kebudayaan Menurut Kecamatan di Kabupaten Sintang, 2020/2021.....	101
<i>Number of Schools, Teachers, and Pupils in Senior High Schools Under The Ministry of Education and Culture by Subdistrict in Sintang, 2020/2021 .....</i>	<i>101</i>
4.1.8 Jumlah Sekolah, Guru, dan Murid Sekolah Menengah Kejuruan (SMK) di Bawah Kementerian Pendidikan dan Kebudayaan Menurut Kecamatan di Kabupaten Sintang, 2021/2021 .....	104
<i>Number of Schools, Teachers, and Pupils in Vocational High Schools Under The Ministry of Education and Culture by Subdistrict in Sintang Regency, 2020/2021 .....</i>	<i>104</i>
4.1.9 Jumlah Sekolah, Guru, dan Murid Madrasah Aliyah (MA) di Bawah Kementerian Agama Menurut Kecamatan di Kabupaten Sintang, 2020/2021 .....	107
<i>Number of Schools, Teachers, and Pupils in Madrasah Aliyah (MA) Under the Ministry of Religious Affairs by Subdistrict in Kabupaten Sintang, 2020/2021 .....</i>	<i>107</i>
4.1.10 Jumlah Desa/Kelurahan yang Memiliki Fasilitas Sekolah Menurut Kecamatan dan Tingkat Pendidikan, 2018-2021 .....	108
<i>Number of Villages Having Educational Facilities by Subdistrict and Educational Level, 2018-2021 .....</i>	<i>108</i>
4.1.11 Angka Partisipasi Murni (APM) dan Angka Partisipasi Kasar (APK) Menurut Jenjang Pendidikan di Kabupaten Sintang, 2020 dan 2021 .....	113
<i>Net Participation Rates and Gross Participation Rates by Educational Level in Sintang Regency, 2020 and 2021 .....</i>	<i>113</i>
4.1.12 Persentase Penduduk Berumur 15 Tahun ke Atas yang Melek Huruf Menurut Kelompok Umur di Kabupaten Sintang, 2020 dan 2021 ....	114
<i>Percentage of Literate People Aged 15 Years and Over by Age Group in Sintang Regency, 2020 and 2021 .....</i>	<i>114</i>
4.1.13 Jumlah Mahasiswa dan Tenaga Pendidik Pada Perguruan Tinggi di Kabupaten Sintang, 2021.....	115
<i>Number of Students and Public University Lecturer at Universities in Sintang Regency, 2021 .....</i>	<i>115</i>

	Halaman Page
<b>4.2 KESEHATAN .....</b>	<b>117</b>
<b>HEALTH.....</b>	<b>117</b>
4.2.1 Jumlah Desa/Kelurahan Yang Memiliki Sarana Kesehatan Menurut Kecamatan, 2017-2021 .....	117
<i>Number of Villages Having Health Facilities by Subdistrict, 2017-2021.</i>	<i>117</i>
4.2.2 Jumlah Tenaga Kesehatan Menurut Kecamatan di Kabupaten Sintang, 2021 .....	123
<i>Number of Medical Personnel by Subdistrict, 2021 .....</i>	<i>123</i>
4.2.3 Jumlah Rumah Sakit Umum, Rumah Sakit Khusus, Rumah Sakit/Rumah Bersalin, Puskesmas, Klinik/Balai Kesehatan, Posyandu, dan Polindes Menurut Kecamatan di Kabupaten Sintang, 2020 dan 2021 .....	125
<i>Number of General Hospital, Special Hospital, Maternity Hospital and Public Health Center, Medical Clinic, Integrated Service Post, Village maternity Cottage by Subdistrict in Sintang Regency, 2020 and 2021...</i>	<i>125</i>
4.2.4 Persentase Penduduk yang Mempunyai Keluhan Kesehatan Selama Sebulan Terakhir Menurut Kecamatan di Kabupaten Sintang, 2017-2021 .....	128
<i>Percentage of People Who Had Health Complaint During a Month Prior to The Survey by Subdistrict in Sintang Regency, 2017-2021.....</i>	<i>128</i>
4.2.5 Jumlah Kasus Penyakit Menurut Kecamatan di Kabupaten Sintang, 2021 .....	129
<i>Number of Disease cases by Subdistrict in Sintang Regency, 2021.....</i>	<i>129</i>
4.2.6 Banyaknya Bayi yang Lahir Hidup dan Lahir Mati Menurut Jenis Kelamin di Kabupaten Sintang, 2021 .....	131
<i>Number of Baby Born and Death by Type of Sex in Sintang Regency, 2021 .....</i>	<i>131</i>
4.2.7 Jumlah Kunjungan Ibu Hamil (K1, K4) di Kabupaten Sintang, 2021 ..	132
<i>Number of Pregnant Women Visit (K1, K4) in Sintang Regency, 2021.....</i>	<i>132</i>
4.2.8 Jumlah Kunjungan Pasien Rawat Jalan di Rumah Sakit Umum Daerah Sintang Menurut 10 Jenis Penyakit Terbesar di Kabupaten Sintang, 2021 .....	133
<i>Number of Medical Patient in Hospital by Type of Disease in Sintang Regency, 2021 .....</i>	<i>133</i>
4.2.9 Jumlah Kunjungan Pasien Rawat Inap di Rumah Sakit Umum Daerah Sintang Menurut 10 Jenis Penyakit Terbesar di Kabupaten Sintang, 2021 .....	134

	<i>Number of Medical Patient in Hospital by Type of Disease in Sintang Regency, 2021</i> .....	134
4.2.10	Jumlah Kunjungan Pasien Rawat Jalan di Puskesmas Menurut 10 Jenis Penyakit Utama di Kabupaten Sintang, 2021 .....	135
	<i>Number of Medical Patient in PHC by Type of Disease in Sintang Regency, 2021</i> .....	135
4.2.11	Data HIV/AIDS di Kabupaten Sintang, 2017-2021 .....	136
	<i>HIV/AIDS Records in Sintang Regency, 2017-2021</i> .....	136
<b>4.3</b>	<b>AGAMA DAN SOSIAL LAINNYA</b> .....	<b>137</b>
	<b>RELIGION AND OTHER SOCIAL AFFAIRS</b> .....	<b>137</b>
4.3.1	Jumlah Penduduk Menurut Kecamatan dan Agama yang Dianut di Kabupaten Sintang, 2021 .....	137
	<i>Population by Subdistrict and Religion in Sintang Regency, 2021</i> .....	137
4.3.2	Jumlah Tempat Peribadatan Menurut Kecamatan di Kabupaten Sintang, 2021 .....	138
	<i>Number of Places of Worship by Subdistrict and Religion in Sintang Regency, 2021</i> .....	138
4.3.3	Jumlah Desa/Kelurahan yang Mengalami Bencana Alam Menurut Kecamatan di Kabupaten Sintang, 2021 .....	139
	<i>Number of Village that Had Natural Disaster by Subdistrict in Sintang Regency, 2021</i> .....	139
4.3.4	Jumlah Kejadian Bencana Alam Menurut Kecamatan di Kabupaten Sintang, 2021 .....	142
	<i>Number of Natural Disaster Event by Subdistrict in Sintang Regency, 2021</i> .....	142
4.3.5	Jumlah Korban Manusia yang Diakibatkan Bencana Alam Menurut Kecamatan di Kabupaten Sintang, 2021 .....	143
	<i>Number of Victims Due to Natural Disaster by Subdistrict in Sintang Regency, 2021</i> .....	143



	Halaman Page
4.3.6 Jumlah Kerusakan Rumah yang Diakibatkan Bencana Alam Menurut Kecamatan di Kabupaten Sintang, 2021 .....	146
<i>Number of Damaged Houses Due to Natural Disaster by Subdistrict in Sintang Regency, 2021.....</i>	<i>146</i>
4.3.7 Jumlah Jemaah Haji yang Diberangkatkan <sup>1</sup> ke Tanah Suci Mekah Menurut Kecamatan di Kabupaten Sintang, 2018-2020 .....	147
<i>Number of Hajj Pilgrims Departured<sup>1</sup> by Subdistrict in Sintang Regency, 2018-2021 .....</i>	<i>147</i>
4.3.8 Nikah, Talak dan Cerai, serta Rujuk Menurut Kecamatan di Kabupaten Sintang, 2021 .....	148
<i>Number of Marriage, Divorce, and Reconciliation in Sintang Regency, 2021 .....</i>	<i>148</i>
4.3.9 Jumlah Perceraian Menurut Kecamatan dan Faktornya di Kabupaten Sintang, 2021 .....	149
<i>Number of Divorces by Subdistrict and Factors in Sintang Regency, 2021 .....</i>	<i>149</i>
4.3.10 Umur Rata-Rata Nikah Bagi Umat Islam di Kabupaten Sintang, 2021 .....	151
<i>The Average of Marriage for Muslim in Sintang Regency, 2021 .....</i>	<i>151</i>
4.3.11 Jumlah Penerima Bantuan (Kepala Keluarga) dan Anggaran Bantuan Sosial Pangan Menurut Kecamatan di Kabupaten Sintang, 2021 .....	152
<i>Number of Aid Recipient (Head of Household) and Food Social Assistance Budget by Subdistrict in Sintang Regency, 2021 .....</i>	<i>152</i>
4.3.12 Banyaknya Keluarga Miskin, Masyarakat Terasing, dan Wanita Rawan Sosial Ekonomi di Kabupaten Sintang, 2021 .....	153
<i>Number of Poor Family, Isolated People, and Anxious Sosial Economics Women in Sintang Regency, 2021.....</i>	<i>153</i>
4.3.13 Banyaknya Penyandang Masalah Kesejahteraan Sosial (PMKS) di Kabupaten Sintang, 2021 .....	154
<i>Number of Person Who Have Prosperity Issue in Sintang Regency, 2021 .....</i>	<i>154</i>

	Halaman Page
<b>4.4 KREMISKINAN.....</b>	<b>156</b>
<b>POVERTY.....</b>	<b>156</b>
4.4.1 Garis Kemiskinan, Jumlah, dan Persentase Penduduk Miskin di Kabupaten Sintang, 2016–2021 .....	156
<i>Poverty Line, Number, and Percentage of Poor People in Sintang Regency/ Municipality, 2016–2021.....</i>	<i>156</i>
4.4.2 Indeks Kedalaman Kemiskinan dan Indeks Keparahan Kemiskinan di Kabupaten Sintang, 2016–2021 .....	157
<i>Poverty Gap Index and Poverty Severity Index in Sintang Regency/ Municipality, 2016–2021.....</i>	<i>157</i>
<b>4.5 KELUARGA BERENCANA.....</b>	<b>158</b>
<b>FAMILY PLANNING PROGRAM.....</b>	<b>158</b>
4.5.1 Target dan Realisasi Pencapaian Akseptor KB Baru di Kabupaten Sintang, 2021 .....	158
<i>Target and Realization of Current FP Acceptor in Sintang Regency, 2017-2021.....</i>	<i>158</i>
4.5.2 Pencapaian Akseptor KB Baru Menurut Jenis Kontrasepsi di Kabupaten Sintang, 2021 .....	159
<i>Realization of Current FP Acceptor by Contraceptical Methods in Sintang Regency, 2021.....</i>	<i>159</i>
4.5.3 Pencapaian Akseptor KB Aktif Menurut Jenis Kontrasepsi di Kabupaten Sintang, 2021 .....	160
<i>Realization of Active FP Acceptor by Contraceptical Methods in Sintang Regency, 2021.....</i>	<i>160</i>
4.5.4 Perbandingan Peserta KB Aktif Terhadap Pasangan Usia Subur di Kabupaten Sintang, 2021.....	161
<i>Ratio of Fertile Married Couple (FMC) and Active FP in Sintang Regency, 2021.....</i>	<i>161</i>
4.5.5 Banyaknya Sarana Pelayanan KB Nasional di Kabupaten Sintang, 2021 .....	162
<i>Number of Facility Family Planning Service in Sintang Regency, 2020...</i>	<i>162</i>

	Halaman Page
<b>4.6 KRIMINALITAS .....</b>	<b>163</b>
<b>CRIME .....</b>	<b>163</b>
4.6.1 Jumlah Tindak Pidana, Resiko Penduduk Terjadi Tindak Pidana per 100.000 Penduduk, Persentase Penyelesaian Tindak Pidana, dan Selang Waktu Terjadinya Tindak Pidana Menurut Kecamatan di Kabupaten Sintang, 2021 .....	163
<i>Crime Total, Crime Rate per 100.000 Population, Clearance Rate, and Crime Clock by Subdistrict in Sintang Regency, 2021 .....</i>	<i>163</i>
4.6.2 Sepuluh Tindak Pidana Terbesar Menurut Jenis Tindak Pidana di Kabupaten Sintang, 2021 .....	164
<i>The Ten Greatest Criminal Acts by Type of Crime in Sintang Regency, 2021 .....</i>	<i>164</i>
4.6.3 Jumlah Pelaku Kriminal Berdasarkan Jenis Kelamin di Kabupaten Sintang, 2021 .....	165
<i>Number of Criminal by Sex in Sintang Regency, 2021 .....</i>	<i>165</i>
<b>5. PERTANIAN, KEHUTANAN, PETERNAKAN, DAN PERIKANAN/ AGRICULTURE, FORESTRY, LIVESTOCK, AND FISHERY .....</b>	<b>167</b>
<b>5.1 HORTIKULTURA .....</b>	<b>177</b>
<b>HORTICULTURE .....</b>	<b>177</b>
5.1.1 Luas Panen Tanaman Sayuran Menurut Kecamatan dan Jenis Tanaman (ha) di Kabupaten Sintang, 2019 dan 2020 .....	177
<i>Harvested Area of Vegetables by Subdistrict and Kind of Plant (ha) in Sintang Regency, 2020 and 2021 .....</i>	<i>177</i>
5.1.2 Produksi Tanaman Sayuran Menurut Kecamatan dan Jenis Tanaman (ton) di Kabupaten Sintang, 2019 dan 2020 .....	180
<i>Production of Vegetables by Subdistrict and Kind of Plant (ton) in Sintang Regency, 2020 dan 2021 .....</i>	<i>180</i>
5.1.3 Luas Panen Tanaman Sayuran dan Buah–Buahan Semusim Menurut Jenis Tanaman (ha) di Kabupaten Sintang, 2016-2021 .....	183
<i>Harvested Area of Seasonal Vegetables and Fruits by Kind of Plant (ha) in Sintang Regency, 2017-2021 .....</i>	<i>183</i>
5.1.4 Produksi Tanaman Sayuran dan Buah–Buahan Semusim Menurut Jenis Tanaman (ton) di Kabupaten Sintang, 2017-2021 .....	185
<i>Production of Seasonal Vegetables and Fruits by Kind of Plant (ha) in Sintang</i>	

	Halaman Page
5.1.5 Luas Panen Tanaman Biofarmaka Menurut Kecamatan dan Jenis Tanaman (m <sup>2</sup> ), 2020 dan 2021 .....	187
<i>Harvested Area of Medicinal Plants by Subdistrict and Kind of Plant (m<sup>2</sup>), 2020 and 2021 .....</i>	<i>187</i>
5.1.6 Produksi Tanaman Biofarmaka Menurut Kecamatan dan Jenis Tanaman (kg), 2020 and 2021 .....	189
<i>Production of Medicinal Plants by Subdistrict and Kind of Plant (kg) 2020 and 2021 .....</i>	<i>189</i>
5.1.7 Luas Panen Tanaman Biofarmaka Menurut Jenis Tanaman (m <sup>2</sup> ), 2018–2021 .....	191
<i>Harvested Area of Medicinal Plants by Kind of Plant (m<sup>2</sup>), 2017–2020 ..</i>	<i>191</i>
5.1.8 Produksi Tanaman Biofarmaka Menurut Jenis Tanaman (kg), 2017–2021 .....	192
<i>Production of Medicinal Plants by Kind of Plant (kg), 2017–2020.....</i>	<i>192</i>
5.1.9 Luas Panen Tanaman Hias Menurut Kecamatan dan Jenis Tanaman (m <sup>2</sup> ), 2018 and 2021 .....	193
<i>Harvested Area of Ornamental Plants by Subdistrict and Kind of Plant (m<sup>2</sup>), 2018 and 2021 .....</i>	<i>193</i>
5.1.10 Produksi Tanaman Hias Menurut Kecamatan dan Jenis Tanaman (tangkai), 2020 and 2021 .....	195
<i>Production of Ornamental Plants by Subdistrict and Kind of Plant (stalks), 2020 and 2021 .....</i>	<i>195</i>
5.1.11 Luas Panen Tanaman Hias Menurut Jenis Tanaman (m <sup>2</sup> ), 2018–2021 .....	197
<i>Harvested Area of Ornamental Plants by Kind of Plant (m<sup>2</sup>), 2018–2021 .....</i>	<i>197</i>
5.1.12 Produksi Tanaman Hias Menurut Jenis Tanaman (tangkai), 2018–2021 .....	199
<i>Production of Ornamental Plants by Kind of Plant (stalks), 2018–2021 .....</i>	<i>199</i>
5.1.13 Produksi Buah-buahan Menurut Kecamatan dan Jenis Tanaman (ton), 2020 and 2021 .....	201
<i>Production of Fruits by Subdistrict and Kind of Plant (ton), 2020 and 2021 .....</i>	<i>201</i>
5.1.14 Produksi Buah–Buahan dan Sayuran Tahunan Menurut Jenis Tanaman (ton), 2018–2021.....	204
<i>Production of Annual Fruits and Vegetables by Kind of Plant (ton), 2018–2021 .....</i>	<i>204</i>

	Halaman
	<i>Page</i>
<b>5.2 PERKEBUNAN.....</b>	<b>206</b>
<b><i>ESTATE CROPS</i> .....</b>	<b>206</b>
5.2.1 Luas Areal Tanaman Perkebunan Menurut Kecamatan dan Jenis Tanaman (ha), 2020 dan 2021 .....	206
<i>Planted Area of Estate Crops by Subdistrict and Type of Crops (ha), 2020 dan 2021 .....</i>	<i>206</i>
5.2.2 Produksi Perkebunan Menurut Kecamatan dan Jenis Tanaman (ton), 2020 dan 2021 .....	210
<i>Production of Estate by Subdistrict and Type of Crops (ton), 2020 and 2021 .....</i>	<i>210</i>
5.2.3 Petani, Luas Tanaman dan Produksi Tanaman Perkebunan (ton), 2021 .....	214
<i>Farmer, Planted Area and Production of Estates Plantation by Kind 2021 .....</i>	<i>214</i>
5.2.4 Perkembangan Produksi Tanaman Perkebunan menurut Jenisnya (ton), 2017-2021 .....	215
<i>Trend of Production of Estates by Kind of Plant by Kind of Plant (ton), 2017-2021 .....</i>	<i>215</i>
<b>5.3 PETERNAKAN.....</b>	<b>216</b>
<b><i>ANIMAL HUSBANDRY</i>.....</b>	<b>216</b>
5.3.1 Populasi Ternak menurut Jenis Ternak di Kabupaten Sintang (Ekor), 2021 .....	216
<i>Livestock Population by Kind of Livestock in Sintang Regency (Head), 2021 .....</i>	<i>216</i>
5.3.2 Populasi Unggas menurut Jenis Unggas di Kabupaten Sintang (Ekor), 2021 .....	217
<i>Poultry Population by Kind of Poultry in Sintang Regency (Head), 2021 .....</i>	<i>217</i>
5.3.3 Banyaknya Pemotongan Ternak Menurut Jenis Ternak (Ekor), 2021 ..	218
<i>Number of Livestock Slaughted by Kind of Livestock (Head), 2021 .....</i>	<i>218</i>
5.3.4 Banyaknya Pemotongan Unggas Menurut Jenis Unggas (Ekor), 2021 .....	219
<i>Number of Pultry Slaughted by Kind of Poultry (Head), 2021 .....</i>	<i>219</i>
5.3.5 Produksi Daging Ternak Menurut Kecamatan dan Jenis Ternak di	

	Halaman Page
5.3.6	Produksi Daging Unggas Menurut Kecamatan dan Jenis Unggas di Kabupaten Sintang (Kg), 2021 ..... 220 <i>Production of Poultry by Subdistrict and Kind of Poultry (Kg), 2021 .....</i> 220
<b>5.4</b>	<b>PERIKANAN ..... 222</b>
	<b>FISHERY ..... 222</b>
5.4.1	Produksi Perikanan Menurut Sub Sektor Produksi Perikanan (ton), 2021 ..... 222 <i>Production of Fishery by Fishery Sub Sector (ton), 2021 .....</i> 222
5.4.2	Produksi Perikanan di Perairan Umum Menurut Jenis Ikan (ton), 2021 ..... 223 <i>Production of Fishery by Type of Fish (ton), 2021 .....</i> 223
5.4.3	Produksi Perikanan Budidaya di Keramba menurut Jenis Ikan (ton), 2016-2021 ..... 224 <i>Production of Aquaculture Fishery in Cage by Type of Fish (ton) , 2016-2021 .....</i> 224
5.4.4	Produksi Perikanan Budidaya di Kolam menurut Jenis Ikan (ton), 2016-2021 ..... 225 <i>Production of Aquaculture Fishery in Pond by Type of Fish (ton), 2016-2021 .....</i> 225
5.4.5	Armada Perairan Umum Darat, 2016-2021 ..... 226 <i>Fishing Fleet Inland Open Water, 2016-2021.....</i> 226
5.4.6	Jumlah Rumah Tangga Perikanan di Kabupaten Sintang, 2011-2021 ..... 227 <i>Number of Fishery Household in Sintang Regency, 2011-2021 .....</i> 227
5.4.7	Alat Penangkapan Ikan menurut Jenisnya di Kabupaten Sintang, 2016-2021 ..... 228 <i>Fishery Gear by Type of Gear in Sintang Regency, 2016-2021.....</i> 228
5.4.8	Produksi dan Nilai Produksi Perikanan Tangkap Menurut Kecamatan dan Jenis Penangkapan, 2021 ..... 229 <i>Production and Production Value of Fish Capture by Subdistrict and Type of Captures in Sintang Regency, 2021.....</i> 229
5.4.9	Produksi dan Nilai Produksi Perikanan Tangkap di Perairan Umum Menurut Kecamatan dan Lokasi di Kabupaten Sintang, 2021 ..... 231 <i>Production and Production Value of Inland Open Water Capture by Subdistrict and Location in Sintang Regency, 2021 .....</i> 231

5.4.10	Produksi dan Nilai Produksi Perikanan Tangkap Menurut Kecamatan dan Jenis Budidaya di Kabupaten Sintang, 2021 .....	233
	<i>Production and Production Value of Fish Capture by Subdistrict and Type of Cultivation in Sintang Regency, 2021</i> .....	233
<b>5.5</b>	<b>KEHUTANAN .....</b>	<b>237</b>
	<b>FORESTY .....</b>	<b>237</b>
5.5.1	Luas Kawasan Hutan Wisata di Kabupaten Sintang (ha), 2021 .....	237
	<i>Recreation Forest Area in Sintang Regency (ha), 2021</i> .....	237
5.5.2	Luas Kawasan Hutan dan Perairan <sup>1</sup> Menurut Kecamatan di Kabupaten Sintang(Ha), 2021 .....	238
	<i>Extent of Forest Area, Inland Water, Coastal and Marine Ecosystem by Subdistrict in Sintang Regency, 2021</i> .....	238
<b>6.</b>	<b>INDUSTRI, PERTAMBANGAN DAN ENERGI/INDUSTRY, MINING AND ENERGY .....</b>	<b>241</b>
6.1	Daya Terpasang, Produksi, dan Distribusi Listrik PT. PLN (Persero) pada Cabang/Ranting PLN Menurut Kecamatan, 2021 .....	249
	<i>Installed Electricity Power, Production, and Distribution of PT. PLN (Persero) at PLN Branch by Subdistrict, 2021</i> .....	249
6.2	Jumlah Pelanggan Listrik Menurut Kecamatan, 2016–2021 .....	250
	<i>Number of Electricity Customers by Subdistrict, 2016–2021</i> .....	250
6.3	Besarnya Kapasitas dan Produksi Listrik PLN Kabupaten Sintang, 2021 .....	251
	<i>Number of PLN Electric Capacity and Production in Sintang Regency, 2021</i> .....	251
6.4	Banyaknya Penjualan Tenaga Listrik Versi Pusat Total, 2021 .....	252
	<i>Number of Sale Electricity in Total Central Version in Sintang Regency, 2021</i> .....	252
6.5	Jumlah Pelanggan dan Air yang Disalurkan Menurut Kecamatan di Kabupaten Sintang, 2021 .....	253
	<i>Number of Customers and Distributed Water by Subdistrict in Sintang Regency, 2021</i> .....	253
6.6	Jumlah Pelanggan Air yang Disalurkan Menurut Lokasi, 2021 ....	254
	<i>Number of Customers and Distributed Water by Location, 2021</i> .....	254

	Halaman Page
6.7	Banyaknya Pelanggan Air Minum Menurut Jenis Pelanggan, 2017-2021 ..... 255 <i>Number of Water Customers by Type of Customer, 2017- 2021 ..... 255</i>
6.8	Banyaknya Unit Usaha, Tenaga Kerja dan Nilai Produksi Untuk Sektor Industri Formal di Kabupaten Sintang, 2021 ..... 256 <i>Number of Industries Unit, Labour and Value of Production at Formal Sector in Sintang Regency, 2021 ..... 256</i>
6.9	Banyaknya Unit Usaha, Tenaga Kerja dan Nilai Produksi Untuk Sektor Industri Non Formal di Kabupaten Sintang, 2021 ..... 257 <i>Number of Industries Unit, Labour and Value of Production at Non Formal Sector in Sintang Regency, 2021 ..... 257</i>
6.10	Banyaknya Perusahaan / Usaha Industri Kecil di Kabupaten Sintang, 2021 ..... 258 <i>Number of Companies /Small industries in Sintang Regency, 2021 ..... 258</i>
6.11	Banyaknya Perusahaan dan Tenaga Kerja Industri Kecil Formal di Kabupaten Sintang, 2021 ..... 259 <i>Number of Industry Companies and Work Force in Formal Small Industry Sector in Sintang Regency, 2021 ..... 259</i>
6.12	Banyaknya Perusahaan Konstruksi yang Berbadan Hukum menurut Klasifikasi di Kabupaten Sintang, 2021 ..... 260 <i>Number of Contruction Establishment With Legal Status by Classification in Sintang Regency, 2021 ..... 260</i>
6.13	Banyaknya Perusahaan Konstruksi yang Berbadan Hukum menurut Klasifikasi di Kabupaten Sintang, 2021 ..... 261 <i>Number of Contruction Establishment With Legal Status by Classification in Sintang Regency, 2021 ..... 261</i>



	Halaman Page
<b>7. PARIWISATA/TOURISM .....</b>	<b>271</b>
7.1 Jumlah Rumah Makan/Restoran Menurut Kecamatan, 2018–2021 .. <i>Number of Restaurants by Subdistrict, 2018–2021 .....</i>	271 271
7.2 Potensi Objek Wisata Benda Cagar Alam di Kabupaten Sintang, 2021 .....	272 272
<i>Potential Tourism Object of Nature Reserve Items in Sintang Regency, 2021 .....</i>	272 272
7.3 Nama Air Terjun dan Gunung Menurut Lokasi di Kabupaten Sintang, 2021 .....	273 273
<i>Name of Waterfall and Mountain by Location in Sintang Regency, 2021 .....</i>	273 273
7.4 Persentase Tingkat Penghunian Kamar Hotel dan Akomodasi Lainnya Menurut Jenis Hotel dan Bulan di Kabupaten Sintang, 2021 .....	274 274
<i>Room Occupancy Rate of Hotels and Other Accomodation by Month in Sintang Regency, 2021 .....</i>	274 274
7.5 Persentase Tingkat Penghunian Kamar Hotel dan Akomodasi Lainnya Menurut Jenis Hotel dan Bulan di Kabupaten Sintang, 2021 .....	275 275
<i>Room Occupancy Rate of Hotels and Other Accomodation by Type of Accomodation and Month in Sintang Regency, 2021 .....</i>	275 275
7.6 Jumlah Malam Kamar Terpakai Menurut Bulan dan Kelompok Kamar di Kabupaten Sintang, 2021 .....	276 276
<i>Number of Rooms Nights Occupied by Month and Category of Rooms in Sintang Regency, 2021 .....</i>	276 276
7.7 Jumlah Tamu (Asing dan Dalam Negeri) Menurut Bulan dan Kelompok Kamar di Kabupaten Sintang, 2021 .....	277 277
<i>Number of Guest (Foreign and Domestic) by Month and Category of Rooms in Sintang Regency, 2021 .....</i>	277 277

<b>8.</b>	<b>TRANSPORTASI DAN KOMUNIKASI/TRANSPORTATION DAN COMMUNICATOION .....</b>	<b>279</b>
<b>8.1</b>	<b>TRANSPORTASI.....</b>	<b>287</b>
	<b>TRANSPORTATION .....</b>	<b>287</b>
8.1.1	Panjang Jalan Kabupaten Menurut Kecamatan dan Tingkat Kewenangan Pemerintah (Km) di Kabupaten Sintang, 2019-2021 .....	287
	<i>Length of Roads by Subdistrict and Level of Government Authority (Km) in Sintang Regency, 2019-2021 .....</i>	<i>287</i>
8.1.2	Panjang Jalan Menurut Jenis Permukaan Jalan di Kabupaten Sintang (km), 2019-2021.....	288
	<i>Length of Roads by Type of Road Surface in Sintang Regency (km), 2019-2021 .....</i>	<i>288</i>
8.1.3	Panjang Jalan Kabupaten Menurut Kondisi Jalan (Km) di Kabupaten Sintang, 2019-2021 .....	289
	<i>Length of Roads by Condition of Roads (Km) in Sintang Regency, 2019-2021 .....</i>	<i>289</i>
8.1.4	Jumlah Kendaraan Bermotor Menurut Kecamatan dan Jenis Kendaraan (Unit) di Kabupaten Sintang, 2021 .....	290
	<i>Number of Registered Motor Vehicles by Subdistrict and Type of Motor Vehicles (units) in Sintang Regency, 2021 .....</i>	<i>290</i>
<b>8.1</b>	<b>KOMUNIKASI.....</b>	<b>291</b>
	<b>COMMUNICATION.....</b>	<b>291</b>
8.2.1	Jumlah Kantor Pos Pembantu Menurut Kecamatan di Kabupaten Sintang, 2018–2021 .....	291
	<i>Number of Post Offices Subsidiaries by Subdistrict in Sintang Regency, 2018-2021 .....</i>	<i>291</i>
8.2.2	Banyaknya Pengiriman Paket Pos dan Wesel Pos Pada Kantor Pos dan Giro Menurut Bulan di Kabupaten Sintang, 2020-2021 .....	292
	<i>Number of Sending Mailing Post Package and Money Order ny Month in Sintang Regency, 2020-2021 .....</i>	<i>292</i>
8.2.3	Banyaknya Penerimaan Paket Pos dan Wesel Pos Pada Kantor Pos dan Giro Menurut Bulan di Kabupaten Sintang, 2020-2021 .....	294
	<i>Number of Receipt Mailing Post Package and Money Order ny Month in Sintang Regency, 2020-2021 .....</i>	<i>294</i>

<b>9.</b>	<b>PERBANKAN, KOPERASI, DAN HARGA-HARGA/BANKING, COOPERATIVE, AND PRICES .....</b>	<b>297</b>
9.1	Jumlah Koperasi Aktif Menurut Kecamatan di Kabupaten Sintang, 2018–2021 .....	305
	<i>Number of Active Cooperative by Subdistrict in Sintang Regency, 2018–2021 .....</i>	<i>305</i>
9.2	Jumlah Koperasi Menurut Jenis Koperasi dan Kecamatan di Kabupaten Sintang, 2021 .....	306
	<i>Number of Cooperative by Kind of Cooperative and Subdistrict in Sintang Regency, 2021 .....</i>	<i>306</i>
9.3	Banyaknya KUD, Anggota dan Volume Usaha di Kabupaten Sintang (Rupiah), 2021 .....	307
	<i>Number of Village Unit Cooperative in Sintang Regency (Rupiahs), 2021 .....</i>	<i>307</i>
9.4	Banyaknya Koperasi Non-KUD, Anggota dan Volume Usaha di Kabupaten Sintang, 2021 .....	308
	<i>Number of Non Village Unit Cooperative, Members and Volume of Business in Sintang Regency, 2021 .....</i>	<i>308</i>
9.5	Modal, Volume Usaha, SHU, dan Aset Koperasi Menurut Kecamatan di Kabupaten Sintang (ribuan rupiah), 2021 .....	309
	<i>Working Capital, Business Volume, SHU, and Cooperative Assets by District in Sintang Regency (ribuan rupiah), 2021 .....</i>	<i>309</i>
9.6	Posisi Tabungan dan Penabung Pada Bank Umum dan BPR di Kabupaten Sintang (jutaan rupiah), 2021 .....	310
	<i>Nominal of Saving in Commercial Bank and Rural Bank in Sintang Regency (million rupiahs), 2021 .....</i>	<i>310</i>
9.7	Posisi Dana Simpanan Giro Pada Bank Umum Dan BPR di Kabupaten Sintang (jutaan rupiah), 2021 .....	311
	<i>Nominal of Cheque in Commercial Bank and Rural Bank in Sintang Regency (million rupiahs), 2021 .....</i>	<i>311</i>
9.8	Posisi Dana Simpanan Berjangka (Deposito) Pada Bank Umum dan BPR di Kabupaten Sintang (jutaan rupiah), 2021 .....	312
	<i>Nominal of Time Deposit in Commercial Bank and Rural Bank in Sintang Regency (million rupiahs), 2021 .....</i>	<i>312</i>

9.9	Posisi Kredit yang Diberikan Menurut Jenis Kredit Berdasarkan Lokasi Proyek di Kabupaten Sintang (jutaan rupiah), 2021 .....	313
	<i>Outstanding of Bank Credits by Type of Credit and Project Location in Sintang Regency (million rupiahs), 2021.....</i>	<i>313</i>
9.10	Posisi Kredit Usaha Mikro, Kecil, dan Menengah (UMKM) yang Diberikan Menurut Jenis Kredit Berdasarkan Lokasi Proyek di Kabupaten Sintang (jutaan rupiah), 2021 .....	314
	<i>Outstanding of Micro, Small, and Medium Enterprise (UMKM) Bank Credits by Type of Credit and Project Location in Sintang Regency (million rupiahs), 2021 .....</i>	<i>314</i>
9.11	Posisi Kredit Usaha Mikro, Kecil, dan Menengah (UMKM) yang Diberikan Menurut Kriteria Usaha Berdasarkan Lokasi Proyek di Kabupaten Sintang (jutaan rupiah), 2021 .....	315
	<i>Outstanding of Micro, Small, and Medium Enterprise (UMKM) Bank Credits by Criteria and Project Location in Sintang Regency (million rupiahs), 2021 .....</i>	<i>315</i>
9.12	Posisi Aktiva Pada Bank Umum Dan BPR di Kabupaten Sintang (jutaan rupiah), 2021 .....	316
	<i>Assets in Commercial Bank and Rural Bank in Sintang Regency (million rupiahs), 2021 .....</i>	<i>316</i>
<b>10.</b>	<b>PENGELUARAN PENDUDUK/POPULATION EXPENDITURE .....</b>	<b>317</b>
10.1	Rata-rata Pengeluaran per Kapita Sebulan Menurut Kelompok Komoditas (rupiah) di Kabupaten Sintang, 2020 dan 2021 .....	325
	<i>Monthly Average Expenditure per Capita by Commodity Group (rupiahs) in Sintang Regency, 2020 and 2021 .....</i>	<i>325</i>
10.2	Persentase Pengeluaran per Kapita Sebulan Menurut Kelompok Komoditas (rupiah) di Kabupaten Sintang, 2020 dan 2021 .....	326
	<i>Percentage of Monthly Expenditure per Capita by Commodity Group (rupiahs) in Sintang Regency, 2020 and 2021.....</i>	<i>326</i>
10.3	Persentase Penduduk Menurut Golongan Pengeluaran Per Kapita Sebulan di Kabupaten Sintang, 2020 dan 2021 .....	327
	<i>Percentage of Population by Per Capita Spending Group a Month in Sintang Regency, 2020 and 2021 .....</i>	<i>327</i>

<b>11. PERDAGANGAN/TRADE .....</b>	<b>329</b>
11.1 Jumlah Sarana Perdagangan Menurut Jenisnya di Kabupaten Sintang, 2018-2021 .....	337
<i>Trading Facilities by Type of Facility in Sintang Regency, 2018–2021 .....</i>	<i>337</i>
11.2 Jumlah Pedagang Berdasarkan Data Pengurusan SIUP di Kabupaten Sintang, 2018-2021 .....	338
<i>Number of Trader by SIUP Management in Sintang Regency, 2018–2021 .....</i>	<i>338</i>
11.3 Realisasi pemasukan dan Penyaluran Beras oleh Perum Bulog Sub Divre Sintang (kg), 2021 .....	339
<i>Realization of Interinsular Trade and Distribution of Rice by Perum Bulog Sub Divre Sintang (kgs), 2021 .....</i>	<i>339</i>
11.4 Distribusi Bahan Bakar Minyak Menurut Bulan dan Jenis Bahan Bakar di Kabupaten Sintang (000 Liter), 2021 .....	340
<i>Distribution of Fuel by Month and Kind of Fuel in Sintang Regency (000 Litre), 2021 .....</i>	<i>340</i>
11.5 Distribusi Bahan Bakar Minyak Menurut Kecamatan dan Jenis Bahan Bakar di Kabupaten Sintang (000 Liter), 2021 .....	341
<i>Distribution of Fuel by Subdistrict and Kind of Fuel in Sintang Regency (000 Litre), 2021 .....</i>	<i>341</i>
11.6 Realisasi Perkembangan Wajib Daftar Perusahaan di Kabupaten Sintang, 2017-2021 .....	342
<i>Realization of Establishment Register Obligated in Sintang Regency, 2017-2021 .....</i>	<i>342</i>
11.7 Rekapitulasi Penerbitan Tanda Daftar perusahaan Menurut Bentuk Badan Usaha di Kabupaten Sintang, 2021 .....	343
<i>Realization of Establishment Register Sign in Sintang Regency, 2021 ...</i>	<i>343</i>
<b>12. SISTEM NERACA REGIONAL/SYSTEM OF REGIONAL ACCOUNTS .....</b>	<b>345</b>
12.1 Produk Domestik Regional Bruto Atas Dasar Harga Berlaku Menurut Lapangan Usaha di Kabupaten Sintang (miliar rupiah), 2017-2021 .....	355
<i>Gross Regional Domestic Product at Current Market Prices by Industry (billion rupiahs), 2017-2021 .....</i>	<i>355</i>

	Halaman Page
12.2	Produk Domestik Regional Bruto Atas Dasar Harga Konstan 2010 Menurut Lapangan Usaha di Kabupaten Sintang (miliar rupiah), 2017-2021 ..... 360 <i>Gross Regional Domestic Product at 2010 Constant Market Prices by Industry (billion rupiahs) in Sintang Regency, 2017-2021 ..... 360</i>
12.3	Distribusi Persentase Produk Domestik Regional Bruto Atas Dasar Harga Berlaku Menurut Lapangan Usaha di Kabupaten Sintang, 2017-2021 ..... 365 <i>Percentage Distribution of Gross Regional Domestic Product at Current Market Prices by Industry in Sintang Regency, 2017-2021..... 365</i>
12.4	Laju Pertumbuhan Produk Domestik Regional Bruto Atas Dasar Harga Konstan 2010 Menurut Lapangan Usaha di Kabupaten Sintang (persen), 2018-2021 ..... 370 <i>Growth Rate of Gross Regional Domestic Product at 2010 Constant Market Prices by Industry in Sintang Regency (percent), 2018-2021..... 370</i>
12.5	Produk Domestik Regional Bruto Atas Dasar Harga Berlaku Menurut Jenis Pengeluaran di Kabupaten Sintang (miliar rupiah), 2017-2021 ..... 374 <i>Gross Regional Domestic Product at Current Market Prices by Type of Expenditure in Sintang Regency (billion rupiahs), 2017-2021 ..... 374</i>
12.6	Produk Domestik Regional Bruto Atas Dasar Harga Konstan 2010 Menurut Jenis Pengeluaran di Kabupaten Sintang (miliar rupiah), 2017-2021 ..... 375 <i>Gross Regional Domestic Product at 2010 Constant Market Prices by Type of Expenditure in Sintang Regency (billion rupiahs), 2017-2021.... 375</i>
<b>13.</b>	<b>SISTEM NERACA REGIONAL/SYSTEM OF REGIONAL ACCOUNTS ..... 377</b>
13.1	Jumlah Penduduk Menurut Kabupaten/Kota di Provinsi Kalimantan Barat, 2017–2021 ..... 385 <i>Population by Regency/Municipality in Kalimantan Barat Province, 2017–2021 ..... 385</i>

13.2	Laju Pertumbuhan Produk Domestik Regional Bruto Atas Dasar Harga Konstan 2010 Menurut Kabupaten/Kota di Provinsi Kalimantan Barat (persen), 2017–2021 .....	386
	<i>Rate of Growth of Gross Regional Domestic Products at Constant 2010 Prices by Regency/Municipality in Kalimantan Barat Province (percent), 2017–2021 .....</i>	<i>386</i>
13.3	Jumlah Penduduk Miskin Menurut Kabupaten/Kota di Provinsi Kalimantan Barat (ribu), 2017–2021 .....	387
	<i>Number of Poor Population by Regency/Municipality in Kalimantan Barat Province (thousand), 2017–2021 .....</i>	<i>387</i>
13.4	Indeks Pembangunan Manusia Menurut Kabupaten/Kota di Provinsi Kalimantan Barat, 2017–2021 .....	388
	<i>Human Development Index by Regency/Municipality in Kalimantan Barat Province, 2017–2021 .....</i>	<i>388</i>
13.5	Luas Daerah Menurut Kabupaten/Kota di Provinsi Kalimantan Barat, 2021 .....	389
	<i>Total Area by Regency/Municipality in Kalimantan Barat Province, 2021 .....</i>	<i>389</i>





## DAFTAR GAMBAR/LIST OF FIGURES

		Halaman Page
1.1	Luas Daerah Menurut Kecamatan di Kabupaten Sintang (persentase), 2021 <i>Total Area by Subdistrict in Sintang Regency (percentage), 2021</i> .....	9
2.1	Jumlah Desa dan Kelurahan Menurut Kecamatan di Kabupaten Sintang, 2021 <i>Number of Villages and Urban Villages by Subdistrict in Sintang Regency, 2021</i> .....	31
3.1	Jumlah Penduduk Menurut Kecamatan di Kabupaten Sintang, 2021 <i>Population by Subdistrict in Sintang Regency, 2021</i> .....	63
4.1	Banyaknya Sekolah di Kabupaten Sintang, 2021 <i>Number of Schools in Sintang Regency, 2021</i> .....	87
4.2	Banyaknya Fasilitas Kesehatan di Kabupaten Sintang, 2021 .....	88
5.1	Produksi Tanaman Perkebunan di Kabupaten Sintang, 2021 <i>Production of Estate Crop in Sintang Regency, 2021</i> .....	175
6.1	Jumlah Pelanggan Listrik di Kabupaten Sintang, 2017-2021 <i>Number of Electricity Customers in Sintang Regency, 2017-2021</i> .....	247
6.2	Jumlah Pelanggan Air Minum di Kabupaten Sintang, 2017-2021 <i>Number of Water Customers in Sintang Regency, 2017-2021</i> .....	248
7.1	Persentase Tingkat Penghunian Kamar Hotel dan Akomodasi Lainnya Menurut Bulan di Kabupaten Sintang, 2021 <i>Room Occupancy Rate of Hotels and Other Accomodations by Month in Sintang Regency, 2021</i> .....	269
8.1	Banyaknya Kendaraan di Kabupaten Sintang, 2021 <i>Number of Vehicles in Sintang Regency, 2021</i> .....	285
9.1	Jumlah Koperasi Aktif di Kabupaten Sintang, 2021 <i>Number of Active Cooperative in Sintang Regency, 2021</i> .....	303
10.1	Persentase Penduduk Menurut Golongan Pengeluaran Per Kapita Sebulan di Kabupaten Sintang (Rp), 2021 <i>Percentage of Population by Per Capita Spending Group for a Month in Sintang Regency (Rp), 2021</i> .....	323
11.1	Jumlah Sarana Perdagangan Menurut Jenisnya	

	Halaman Page
di Kabupaten Sintang, 2021	
<i>Trading Facilities by Type of Facility in Sintang Regency, 2021</i> .....	335
12.1 Laju Pertumbuhan PDRB Atas Dasar Harga Konstan 2010 Menurut Lapangan Usaha di Kabupaten Sintang (Persen), 2017-2021	
<i>Growth Rate of Gross Regional Domestic Product at 2010 Constant Market Prices by Industry in Sintang Regency (percent), 2017-2021</i> .....	353
13.1 Jumlah Penduduk Menurut Kabupaten/Kota di Provinsi Kalimantan Barat , 2021	
<i>Population by Regency/Municipality in Kalimantan Barat Province, 2021</i> .....	383

## PENJELASAN UMUM/EXPLANATORY NOTES

Tanda-tanda, satuan-satuan, dan lain-lainnya yang digunakan dalam publikasi ini adalah sebagai berikut:

*Symbols, measurement units, and acronyms which are used in this publication, are as follows:*

### 1. TANDA-TANDA/SYMBOLS

Data tidak tersedia/Data not available .....	: ...
Tidak ada atau nol /Null or zero .....	: -
Data dapat diabaikan/Data negligible .....	: 0
Tanda decimal/Decimal point .....	: ,
Data tidak dapat ditampilkan/Not applicable .....	: NA
Angka estimasi/Estimated figures .....	: e
Angka diperbaiki/Revised figures .....	: r
Angka sementara/Preliminary figures .....	: x
Angka sangat sementara/Very preliminary figures .....	: xx
Angka sangat sangat sementara/Very very preliminary figures .....	: xxx

### 2. SATUAN/UNITS

barel/barrel .....	: 158,99 liter/litres = 1/6,2898 m <sup>3</sup>
hektar (ha)/hectare (ha) .....	: 10 000 m <sup>2</sup>
kilometer (km)/kilometres (km) .....	: 1 000 meter/meters (m)
knot/knot .....	: 1,8523 km/jam (km/hour)
kuintal/quintal .....	: 100 kg
KWh .....	: 1 000 Watt hour
MWh .....	: 1 000 KWh
liter (untuk beras)/litre (for rice) .....	: 0,80 kg
MMSCF .....	: 1/35,3 m <sup>3</sup>
metrik ton (m.ton)/metric ton (m. ton) .....	: 0,98421 long ton = 1 000 kg
ons/ounce .....	: 28,31 gram/grams
ton .....	: 1 000 kg

Satuan lain: buah, dus, butir, helai/lembar, kaleng, batang, pulsa, ton kilometer (ton-km), jam, menit, persen (%).

*Other units: unit, pack, pieces, sheet, tin, pulse, ton-kilometres(ton-km), hour, minute, percent (%).*

Perbedaan angka di belakang koma disebabkan oleh pembulatan angka.

*The difference in decimal numbers is caused by rounding.*



## DAFTAR SINGKATAN/ LIST OF ABBREVIATIONS

PAD	: Pendapatan Asli Daerah
APBN	: Anggaran Pendapatan dan Belanja Negara
PPH	: Pajak Penghasilan
APK	: Angka Partisipasi Kasar
APM	: Angka Partisipasi Murni
PT	: Perseroan Terbatas
CV	: Commanditaire Vennootschop / Perseroan Komanditer
Fa	: Firma
PO	: Perusahaan Perseorangan
Puskesmas	: Pusat Kesehatan Masyarakat
Polindes	: Pondok Bersalin Desa
DBD	: Demam Dengue / Demam Berdarah
IUD	: Intraurine Device
KB	: Keluarga Berencana
UMKM	: Usaha Mikro, Kecil, dan Menengah
IPM	: Indeks Pembangunan Manusia



**BAB 1**  
CHAPTER 1

# Geografi & Iklim

Geography & Climate



**Hari Hujan terbanyak di 2021 terjadi di bulan Januari, yaitu 23 hari.**

The highest number of rainy days in Sintang Regency occurred in January, which is 23 days

Luas Wilayah Kabupaten Sintang 2021	<b>21.638</b>
Total Area of Sintang Regency, 2021	<b>km<sup>2</sup></b>





**PENJELASAN TEKNIS**

1. Sistem koordinat geografi digunakan untuk menunjukkan suatu titik di Bumi berdasarkan garis lintang dan garis bujur.
2. Garis lintang yaitu garis vertikal yang mengukur sudut antara suatu titik dengan garis khatulistiwa. Titik di utara garis khatulistiwa dinamakan Lintang Utara sedangkan titik di selatan khatulistiwa dinamakan Lintang Selatan.
3. Garis bujur yaitu horizontal yang mengukur sudut antara suatu titik dengan titik nol di Bumi yaitu *Greenwich* di London Britania Raya yang merupakan titik bujur  $0^\circ$  atau  $360^\circ$  yang diterima secara internasional. Titik di barat bujur  $0^\circ$  dinamakan Bujur Barat sedangkan titik di timur  $0^\circ$  dinamakan Bujur Timur.
4. Data Geografi dikumpulkan dari Kementerian Agraria dan Tata Ruang/Badan Pertanahan Nasional Kabupaten Sintang.

**TECHNICAL NOTES**

1. *The geographic coordinate system is used to indicate a point on the Earth by latitude and longitude.*
2. *The latitude is the vertical line which measures the angle between a point to the equator. The point in the north of the equator is called the North latitude whereas a point in the south of the equator is called South Latitude.*
3. *Longitude namely horizontal axis measuring the angle between a point to the zero points on Earth that is Greenwich in London, the United Kingdom which is the point of  $0^\circ$  or  $360^\circ$  longitude that is accepted internationally. The point on the west longitude  $0^\circ$  is called West Longitude while the eastern point of  $0^\circ$  is called longitude.*
4. *Geography Data collected from Kementerian Agraria dan Tata Ruang/Badan Pertanahan Nasional Kabupaten Sintang.*



**ULASAN**

Kabupaten Sintang terletak di bagian timur Provinsi Kalimantan Barat atau di antara 1°05' Lintang Utara serta 0°46' Lintang Selatan dan 110°50' Bujur Timur serta 113°20' Bujur Timur. Hal tersebut dapat disimpulkan bahwa wilayah Kabupaten Sintang dilalui oleh garis Khatulistiwa.

Batas wilayah administratif Kabupaten Sintang yaitu:

Utara : Kab. Kapuas Hulu dan Malaysia Timur (Serawak).

Selatan: Prov. Kalimantan Tengah, Kab. Melawi, dan Kab. Ketapang.

Timur: Prov. Kalimantan Tengah, Kab. Melawi, dan Kab. Kapuas Hulu.

Barat: Kab. Sanggau, Kab. Melawi, dan Kab. Sekadau.

Kabupaten Sintang merupakan salah satu Kabupaten yang berbatasan langsung dengan negara tetangga yaitu Malaysia, khususnya negara bagian Serawak. Wilayah Kabupaten Sintang yang berbatasan langsung dengan Malaysia adalah Kecamatan Ketungau Tengah dan Kecamatan Ketungau Hulu.

**DESCRIPTION**

*Sintang is located in the eastern part of Kalimantan Barat, or between 1°05' North Latitude and 0°46' South Latitude and 110°50' East Longitude and 113°20' East Longitude. It can be concluded that the area of Sintang is traversed by the Equator.*

*Administrative boundaries of Sintang:*

*North: Kapuas Hulu Regency and Malaysia Timur (Serawak).*

*South: Kalimantan Tengah, Melawi Regency and Ketapang Regency.*

*East: Kalimantan Tengah, Melawi Regency and Kapuas Hulu Regency.*

*West: Sanggau Regency, Melawi Regency and Sekadau Regency.*

*Sintang is directly bordering with Malaysia, specifically Sarawak. The part of Sintang Regency where directly bordering with Malaysia are Ketungau Tengah District and Ketungau Hulu District.*

Kabupaten Sintang merupakan kabupaten yang memiliki luas wilayah ketiga terbesar di Provinsi Kalimantan Barat setelah Kabupaten Ketapang dan Kabupaten Kapuas Hulu. Luas wilayah Kabupaten Sintang yaitu 21.635 km<sup>2</sup> dengan wilayah terluas terdapat di Kecamatan Ambalau yaitu 6.386,40 km<sup>2</sup> atau sebesar 29,52 persen dari total wilayah kabupaten Sintang, sedangkan Kecamatan Sintang merupakan Kecamatan terkecil yang luas wilayahnya yaitu 277,05 km<sup>2</sup> atau hanya sebesar 1,28 persen. Dari luas tersebut, sebagian besar merupakan wilayah perbukitan dengan luas sekitar 13.573,75 km<sup>2</sup> atau 62,74 persen.

Kabupaten Sintang dilalui oleh 2 sungai besar yaitu Sungai Kapuas dan Sungai Melawi, serta dua sungai kecil yaitu Sungai Ketungau yang merupakan anak dari Sungai Kapuas dan Sungai Kayan yang merupakan anak dari Sungai Melawi. Sungai Kapuas melalui Kecamatan Ketungau Hilir, Kelam Permai, Binjai Hulu, Sintang, Tempunak sampai ke Sepauk. Sedangkan Sungai Melawi melalui Kecamatan Ambalau, Serawai, Dedai sampai ke Sintang. Sungai Kayan melalui Kecamatan Kayan Hulu sampai ke Kayan Hilir, sedangkan Sungai Ketungau melalui Kecamatan Ketungau Hulu, Ketungau Tengah sampai ke Ketungau Hilir.

*Sintang Regency becomes the third regency which has the largest area in Kalimantan Barat, after Kapuas Hulu in the first place and Ketapang in the second place. Sintang area is 21.635 km<sup>2</sup>, Ambalau District is the largest part of Sintang Regency, it is 6.386,40 km<sup>2</sup> or 29,52 percent of the total area of Sintang regency. While the smallest area is Sintang District, which only has 277,05 km<sup>2</sup> or just 1.28 percent. Almost half of Sintang Regency, which is 13.573,75 km<sup>2</sup> (62,74 percent) is a hilly area.*

*Sintang Regency is passed by 2 huge rivers, which are The Kapuas river and the Melawi river. Besides, Sintang Regency is also passed by small rivers, which are the Ketungau river and the Kayan River. The Ketungau river is a tributary of the Kapuas river and the Kayan River is tributary of the Melawi river. The Kapuas river passes through some part in Sintang, that are Ketungau Hilir District, Kelam Permai, Binjai Hulu, Sintang, Tempunak until Sepauk. Kayan river passes through some areas, they are Kayan Hulu District until Kayan Hilir District. whilst, The Ketungau river passes through some areas, which are Ketungau Hulu District, Ketungau Tengah District until Ketungau Hilir District.*

Kabupaten Sintang memiliki 4 gunung yang tersebar di 2 Kecamatan, yaitu Kecamatan Serawai dan Kecamatan Ambalau. Gunung tertinggi di Kabupaten Sintang adalah Gunung Batu Raya yang terdapat di Kecamatan Serawai dengan ketinggian 2.278 m. Sedangkan 3 gunung lainnya berada di Kecamatan Ambalau.

Kabupaten Sintang dikenal sebagai daerah penghujan dengan intensitas yang tinggi. Hal tersebut disebabkan oleh sebagian besar wilayah Kabupaten Sintang merupakan daerah perbukitan (62,74 persen). Sepanjang tahun 2021, rata-rata jumlah curah hujan di Kabupaten Sintang sebesar 317,33 mm<sup>3</sup> dengan jumlah curah hujan terbesar terjadi pada bulan Oktober yaitu 677 mm<sup>3</sup> dengan jumlah 20 hari hujan dalam satu bulan. Sedangkan curah hujan terendah terjadi pada bulan Februari yaitu 108 mm<sup>3</sup>, dengan jumlah 10 hari hujan dalam sebulan. Menurut Pos Pengamatan Meteorologi Tebelian, intensitas curah hujan yang cukup tinggi ini, terutama dipengaruhi oleh keadaan daerah yang berhutan tropis dan disertai dengan kelembaban udara yang cukup tinggi.

*Sintang Regency has 4 mountains spread over in 2 subdistricts, namely Serawai District and Ambalau District. The highest mountain in Sintang Regency is Batu Raya Mountain which is located in the Serawai District with an altitude of 2,278 m. The other 3 mountains are located in Ambalau District.*

*Sintang is known as the high-intensity rainy area. That is because most of the areas in Sintang (62,74 percent) is a hilly area. Throughout 2020, the average amount of rainfall in Sintang was 317,33 mm<sup>3</sup>, with the largest amount of rainfall occurring in October which was 677 mm<sup>3</sup>, with a total of 20 rainy days in a month. While the lowest amount of rainfall occurring in February, which was 108 mm<sup>3</sup>, with a total of 10 rainy days in a month. According to the Tebelian Meteorological Observation Post, the intensity of rainfall in Sintang is quite high, mainly influenced by the area consist of tropical forested and high air humidity.*

Intensitas hujan yang tinggi biasanya mempengaruhi kecepatan angin. Faktor angin ini sangat mempengaruhi kegiatan penerbangan serta kegiatan-kegiatan lainnya. Sepanjang tahun 2021, rata-rata kecepatan angin maksimum terbesar terjadi pada bulan Maret yaitu 2,9 knot/jam dan terendah pada bulan Januari yaitu 2,2 knot/jam. Pada tahun 2021, rata-rata temperatur udara di Kabupaten Sintang setiap bulan berkisar antara 25,9°C sampai dengan 27,6°C di mana temperatur udara terendah sebesar 22,6°C pada bulan Januari dan temperatur udara tertinggi sebesar 33,1°C, yaitu pada bulan Mei.

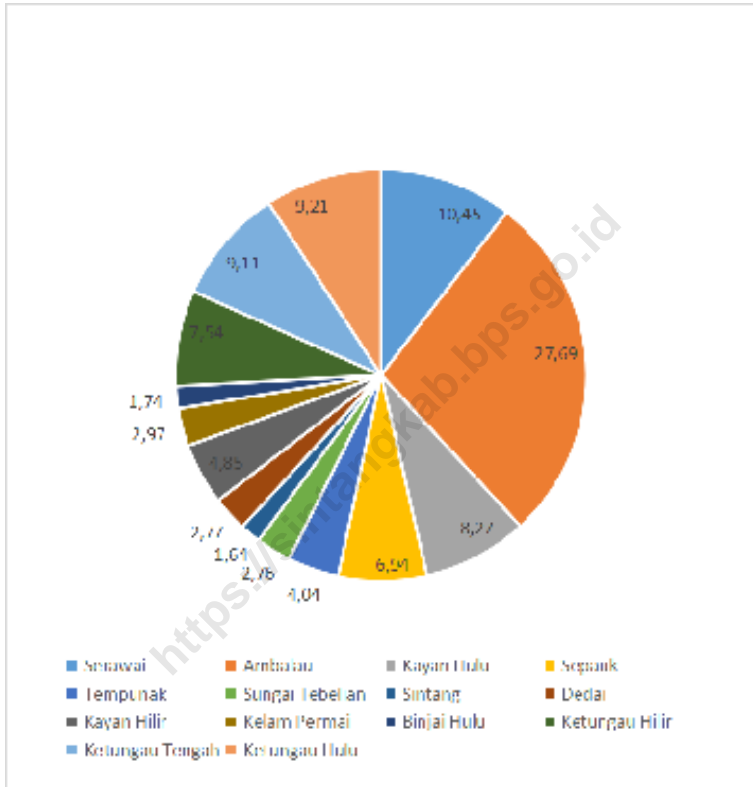
Penyinaran matahari yang dicatat dari Pos Pengamatan Meteorologi Tebelian berkisar antara 26 persen sampai dengan 63 persen. Jika dilihat dari rata-rata lembab nisbi, sepanjang tahun 2021, bulan Januari, Agustus, dan Desember merupakan bulan yang mempunyai lembab nisbi terbesar yaitu 88 sedangkan bulan dengan lembab nisbi terkecil adalah bulan Februari dengan lembab nisbi sebesar 84. Beralih pada rata-rata tekanan udara, sepanjang tahun 2021 rata-rata tekanan udara di Sintang berkisar antara 1.006,9 milibar hingga 1.008,4 milibar, dimana tekanan udara terendah terjadi pada bulan Januari dan Mei, sementara yang terbesar terjadi pada bulan Agustus.

*High rainfall intensity usually affects wind speed. The wind factor greatly affected flight activity and other activities. Throughout 2021, the maximum average of wind speed occurred in August at 2,9 knot/hour and the lowest was in November at 2,2 knot/hour. In 2021 the average of air temperature in Sintang Regency each month ranged from 25,9°C to 27,6°C where the lowest air temperature was 22,6°C in July and the highest air temperature was 33,1°C in May.*

*The sun shines were recorded from the Tebelian Meteorological Observation Post which ranged from 26 percent to 63 percent. Based on the average of relative humidity, throughout 2021, January, August and December were the month that had the highest relative humidity, which was 88, while the month with the smallest relative humidity was February with the relative humidity of 84. When we viewed based on the average air pressure throughout 2021 the average air pressure in Sintang was ranged between 1.006,9 millibar to 1.008,4 millibar, where the smallest one occurred in January and May, meanwhile the highest one occurred in August.*

**Gambar** 1.1  
**Figures**

**Luas Daerah Kabupaten Sintang menurut Kecamatan (%),  
2021**  
**Area of Sintang Regency by Subdistrict (%), 2021**



Sumber/Source : Kementerian Agraria dan Tata Ruang/Badan Pertanahan Nasional Kab.Sintang





## 1.1 KEADAAN GEOGRAFI GEOGRAPHY CONDITION

**Tabel** 1.1.1 **Luas Daerah dan Jumlah Pulau Menurut Kecamatan di Kabupaten Sintang, 2021**  
**Table** 1.1.1 **Total Area and Number of Islands by Subdistrict in Sintang Regency, 2021**

Kecamatan Subdistrict	Ibukota Kecamatan Capital of Subdistrict	Luas Total Area (km <sup>2</sup> /sq.km)
(1)	(2)	(3)
Serawai	Nanga Serawai	2 261,37
Ambalau	Nanga Kemangai	5 991,97
Kayan Hulu	Nanga Tebidah	1 790,01
Sepauk	Nanga Sepauk	1 502,71
Tempunak	Nanga Tempunak	873,89
Sungai Tebelian	Sungai Ukoi	597,64
Sintang	Sintang	355,65
Dedai	Nanga Dedai	599,53
Kayan Hilir	Nanga Mau	1 050,46
Kelam Permai	Kebong	642,11
Binjai Hulu	Binjai	377,48
Ketungau Hilir	Nanga Ketungau	1 630,88
Ketungau Tengah	Nanga Merakai	1 970,41
Ketungau Hulu	Senaning	1 993,89
<b>Kabupaten Sintang</b>		<b>21 638,00</b>

Lanjutan Tabel/*Continued Table 1.1.1*

<b>Kecamatan Subdistrict</b>	<b>Persentase terhadap Luas Kabupaten Percentage to Regency Area</b>	<b>Jumlah Pulau<sup>1</sup> Number of Islands<sup>1</sup></b>
(1)	(4)	(5)
Serawai	10,45%	-
Ambalau	27,69%	-
Kayan Hulu	8,27%	-
Sepauk	6,94%	-
Tempunak	4,04%	-
Sungai Tebelian	2,76%	-
Sintang	1,64%	-
Dedai	2,77%	-
Kayan Hilir	4,85%	-
Kelam Permai	2,97%	-
Binjai Hulu	1,74%	-
Ketungau Hilir	7,54%	-
Ketungau Tengah	9,11%	-
Ketungau Hulu	9,21%	-
<b>Kabupaten Sintang</b>	<b>100%</b>	<b>-</b>

Catatan/Note:<sup>1</sup> Berdasarkan informasi Kementerian Dalam Negeri Tahun 2018/Based on information from Ministry of Home Affairs, 2018

Sumber/Source: Kementerian Agraria dan Tata Ruang/Badan Pertanahan Nasional Kab. Sintang

**Tabel**  
**Table** 1.1.2

**Tinggi Wilayah dan Jarak ke Ibukota Kabupaten Sintang Menurut Kecamatan di Kabupaten Sintang, 2021**  
**Altitude and Distance to the Capital of Sintang Regency by Subdistrict in Sintang Regency, 2021**

<b>Kecamatan</b> <b>Subdistrict</b>	<b>Tinggi Wilayah (mdpl)</b> <b>Altitude (m a.s.l)</b>	<b>Jarak ke Ibukota<sup>3</sup> (km)</b> <b>Distance to the Capital<sup>3</sup> (km)</b>
(1)	(2)	(3)
Serawai	...	247
Ambalau	...	349
Kayan Hulu	...	105
Sepauk	...	62
Tempunak	...	17
Sungai Tebelian	...	17
Sintang	...	1
Dedai	...	38
Kayan Hilir	...	74
Kelam Permai	...	20
Binjai Hulu	...	27
Ketungau Hilir	...	65
Ketungau Tengah	...	99
Ketungau Hulu	...	189

Catatan/Note: ...

Sumber/Source: Survei Potensi Desa, BPS

**Tabel**  
**Table** 1.1.3**Letak Geografi Kecamatan Menurut Garis Lintang dan Bujur di Kabupaten Sintang**  
**Geographical Location of Subdistrict by Latitude and Longitude in Sintang Regency**

<b>Kecamatan Subdistrict</b>	<b>Lintang Latitude</b>	<b>Bujur Longitude</b>
(1)	(2)	(3)
Serawai	0° 02' LS - 0° 44' LS	112° 20' BT - 112° 51' BT
Ambalau	0° 16' LU - 0° 46' LS	112° 30' BT - 113° 20' BT
Kayan Hulu	0° 08' LU - 0° 29' LS	111° 57' BT - 112° 30' BT
Sepauk	0° 14' LU - 0° 31' LS	110° 52' BT - 111° 22' BT
Tempunak	0° 09' LU - 0° 26' LS	111° 14' BT - 111° 24' BT
Sungai Tebelian	0° 04' LU - 0° 22' LS	111° 22' BT - 111° 36' BT
Sintang	0° 09' LU - 0° 02' LS	111° 21' BT - 111° 36' BT
Dedai	0° 44' LU - 0° 14' LS	111° 30' BT - 111° 39' BT
Kayan Hilir	0° 11' LU - 0° 14' LS	111° 36' BT - 112° 15' BT
Kelam Permai	0° 02' LU - 0° 20' LU	111° 33' BT - 111° 56' BT
Binjai Hulu	0° 06' LU - 0° 18' LU	111° 20' BT - 111° 35' BT
Ketungau Hilir	0° 13' LU - 0° 37' LU	111° 13' BT - 111° 44' BT
Ketungau Tengah	0° 26' LU - 1° 02' LU	111° 12' BT - 111° 44' BT
Ketungau Hulu	0° 41' LU - 1° 05' LU	110° 50' BT - 111° 20' BT
<b>Kabupaten Sintang</b>	<b>1° 05' LU - 0° 46' LS</b>	<b>110° 50' BT - 113° 20' BT</b>

Catatan/Note : ...

Sumber/Source: Kementerian Agraria dan Tata Ruang/Badan Pertanahan Nasional Kab.Sintang

**Tabel**  
**Table** 1.1.4

**Batas Administrasi Menurut Kecamatan di Kabupaten Sintang**  
**Administration Borders by Subdistrict in Sintang Regency**

<b>Kecamatan Subdistrict</b>	<b>Utara North</b>	<b>Timur East</b>	<b>Selatan South</b>	<b>Barat West</b>
(1)	(2)	(3)	(4)	(5)
Serawai	Kecamatan Kayan Hulu	Kecamatan Ambalau	Provinsi Kalimantan Tengah	Kabupaten Melawi
Ambalau	Kabupaten Kapuas Hulu	Provinsi Kalimantan Tengah	Provinsi Kalimantan Tengah	Kecamatan Serawai
Kayan Hulu	Kabupaten Kapuas Hulu	Kecamatan Serawai	Kabupaten Melawi	Kecamatan Kayan Hilir dan Kabupaten Melawi
Sepauk	Kabupaten Sanggau dan Kecamatan Ketungau Hilir	Kecamatan Tempunak	Kabupaten Melawi dan Kabupaten Ketapang	Kabupaten Sekadau
Tempunak	Kecamatan Sintang	Kecamatan Ketungau Hilir	Kabupaten Melawi	Kecamatan Sepauk
Sungai Tebelian	Kecamatan Sintang	Kecamatan Dedai	Kabupaten Melawi	Kecamatan Tempunak
Sintang	Kecamatan Binjai Hulu dan Kecamatan Kelam Permai	Kecamatan Dedai	Kecamatan Sungai Tebelian	Kecamatan Tempunak
Dedai	Kecamatan Sintang	Kecamatan Kayan Hilir	Kabupaten Melawi	Kabupaten Melawi dan Kecamatan Sintang
Kayan Hilir	Kabupaten Kapuas Hulu	Kecamatan Kayan Hulu	Kabupaten Dedai	Kecamatan Sintang dan Kecamatan Dedai

Lanjutan Tabel/Continued Table 1.1.4

<b>Kecamatan Subdistrict</b>	<b>Utara North</b>	<b>Timur East</b>	<b>Selatan South</b>	<b>Barat West</b>
(1)	(2)	(3)	(4)	(5)
Kelam Permai	Kecamatan Ketungau Hilir	Kabupaten Kapuas Hulu	Kecamatan Dedai	Kecamatan Sintang dan Kecamatan Binjai Hulu
Binjai Hulu	Kecamatan Ketungau Hilir	Kecamatan Kelam Permai	Kecamatan Sintang	Kecamatan Sepauk
Ketungau Hilir	Kecamatan Ketungau Tengah	Kabupaten Sanggau	Kecamatan Sintang	Kabupaten Kapuas Hulu
Ketungau Tengah	Malaysia Timur (Serawak)	Kabupaten Kapuas Hulu dan Kecamatan Ketungau Hilir	Kabupaten Sanggau dan Kecamatan Ketungau Hilir	Kabupaten Sanggau dan Kecamatan Ketungau Hilir
Ketungau Hulu	Malaysia Timur (Serawak)	Kecamatan Ketungau Tengah	Kecamatan Ketungau Tengah	Kabupaten Sanggau
<b>Kabupaten Sintang</b>	<b>Malaysia Timur (Serawak) dan Kabupaten Kapuas Hulu</b>	<b>Provinsi Kalimantan Tengah, Kabupaten Melawi dan Kabupaten Kapuas Hulu</b>	<b>Provinsi Kalimantan Tengah, Kabupaten Melawi dan Kabupaten Tengah</b>	<b>Kabupaten Melawi, Kabupaten Sekadau, Kabupaten Sanggau</b>

Sumber/Source: Kementerian Agraria dan Tata Ruang/Badan Pertanahan Nasional Kab. Sintang

**Tabel**  
**Table** 1.1.5

**Nama Gunung dan Tingginya Menurut Lokasi di  
Kabupaten Sintang**  
**Name and Altitude of Mountain by Location in Sintang  
Regency**

<b>Kecamatan Subdistrict</b>	<b>Nama Gunung Name of Mountain</b>	<b>Tinggi (m) Height (m)</b>
(1)	(2)	(3)
1. Serawai	Batu Raya	2 278
2. Ambalau	Batu Maherabut	1 170
	Batu Baluran	1 556
	Batu Sambung	1 770

Catatan/Note: ...

Sumber/Source: Kementerian Agraria dan Tata Ruang/Badan Pertanahan Nasional Kab. Sintang

## 1.2 KEADAAN IKLIM CLIMATE CONDITION

**Tabel**  
**Table** 1.2.1 **Pengamatan Unsur Iklim Menurut Bulan di Stasiun Pengamatan Badan Meteorologi Klimatologi dan Geofisika (BMKG) di Kabupaten Sintang, 2021**  
*Observation of Climate Elements By Months at Observation Station of the Meteorology Climatology and Geophysics Agency in Sintang Regency, 2021*

Bulan Month	Curah Hujan Precipitation (mm <sup>3</sup> )	Hari Hujan Rainy Days	Penyinaran Matahari Duration of Sunshine (%)
(1)	(2)	(3)	(4)
Januari	338	23	26,0
Februari	108	10	52,1
Maret	310	19	45,0
April	262	18	63,0
Mei	256	18	54,7
Juni	296	13	53,5
Juli	290	15	60,0
Agustus	270	19	49,0
September	316	17	43,6
Oktober	677	20	44,8
November	384	15	45,6
Desember	301	21	34,1



Lanjutan Tabel/*Continued Table 1.2.1*

Bulan Month	Rata-rata Kecepatan Angin (Knot/Jam) Average of Wind Velocity (Knot/Hour)	Suhu (°C) Temperature (°C)		
		Maks Max	Min Min	Rata-rata Average
(1)	(5)	(6)	(7)	(6)
Januari	2,2	31,6	22,6	25,9
Februari	2,3	32,7	22,9	26,8
Maret	2,9	32,7	23,0	26,5
April	2,5	33,0	23,0	26,6
Mei	2,4	33,1	23,8	27,6
Juni	2,3	32,5	23,2	26,7
Juli	2,4	32,5	23,0	26,8
Agustus	2,5	31,9	23,3	26,5
September	2,8	31,8	23,1	26,4
Oktober	2,8	32,7	23,3	27,0
November	2,5	32,1	23,3	26,7
Desember	2,4	32,4	23,3	26,7

Lanjutan Tabel/*Continued Table 1.2.1*

<b>Bulan</b> <i>Month</i>	<b>Rata-rata Lembab Nisbi</b> <i>Average Relatively Moisture</i>	<b>Tekanan Udara</b> <i>Atmospheric Pressure (mb)</i>
(1)	(7)	(8)
Januari	88	1 006,9
Februari	84	1 007,7
Maret	85	1 007,6
April	86	1 008,1
Mei	86	1 006,9
Juni	87	1 008,3
Juli	86	1 007,4
Agustus	88	1 008,4
September	87	1 007,9
Oktober	86	1 007,9
November	87	1 007,1
Desember	88	1 008,1

Catatan/Note:...

Sumber/Source: Pos Pengamatan Meteorologi Tebelian

# BAB 2

## CHAPTER 2

# Pemerintahan

## Government

Kabupaten Sintang sudah pernah dipimpin oleh 16 Bupati hingga saat ini



Jumlah Pegawai Negeri Sipil  
Kabupaten Sintang tahun 2021

Number of Civil Servants at Sintang Regency 2021

Sintang Regency has been  
led by 16 Regents to date



**PENJELASAN TEKNIS**

1. Kelurahan adalah satuan wilayah yang ditempati oleh sejumlah penduduk yang mempunyai organisasi pemerintahan terendah langsung di bawah kecamatan
2. Desa adalah satuan wilayah yang ditempati oleh sejumlah penduduk yang mempunyai organisasi pemerintahan terendah dan langsung di bawah camat serta berhak menyelenggarakan rumah tangga sendiri
3. Realisasi Penerimaan dan Pengeluaran Pemerintah Daerah adalah realisasi/perhitungan APBD Kabupaten pada tiap tahun anggaran.
4. Pendapatan Asli Daerah (PAD) adalah pendapatan yang diperoleh daerah yang dipungut berdasarkan peraturan daerah sesuai dengan peraturan perundang-undangan, guna keperluan daerah yang bersangkutan dalam membiayai kegiatannya.
5. Dana Perimbangan adalah dana yang bersumber dari pendapatan APBN yang dialokasikan kepada Daerah untuk mendanai kebutuhan daerah dalam rangka pelaksanaan desentralisasi.

**TECHNICAL NOTES**

1. *Urban Village is a unit of area occupied by a population that has the lowest administration organization directly under the district*
2. *The village is a unit of area occupied by a number of people as the unity of the community including the legal community unit which has the lowest administration organization and directly under the district head and the right to conduct his own household*
3. *Actual revenue and expenditure of Regency Government is the realization budget calculations for every fiscal year.*
4. *Original Local Government Revenue is revenue that withheld based on local regulations in accordance with the legislation, for the purposes of financing their activities.*
5. *Balanced Budget is the fund coming from the state budget that allocated to regions to fund their needs in the context of decentralization.*

6. Lain-lain Pendapatan yang Sah adalah pendapatan lainnya dari pemerintah pusat dan atau dari instansi pusat, serta dari daerah lainnya.
6. *Other Legal Revenue is other income that coming from the central government and or from the central agencies, as well as from other local government*

<https://sintangkab.bps.go.id>

**ULASAN**

Daerah Sintang, pada masa pemerintahan Belanda (sekitar tahun 1936) merupakan daerah landschop di bawah naungan pemerintahan Gouvernement. Daerah Landschop ini terbagi menjadi 4 (empat) onderafdeling yang dipimpin oleh seorang controleur atau gesagkekber, yaitu :

1. Onderafdeling Sintang, berkedudukan di Sintang.
2. Onderafdeling Melawi, berkedudukan di Nanga Pinoh.
3. Onderafdeling Semitau, berkedudukan di Semitau.
4. Onderafdeling Boeven Kapuas, berkedudukan di Putussibau.

Sedangkan daerah kerajaan Sintang yang didirikan oleh Demang Irawan (Jubair I) dijadikan daerah swapraja Sintang dan kerajaan Tanah Pinoh dijadikan neo swapraja Tanah Pinoh. Pemerintahan Landschop ini berakhir pada tahun 1942 dan kemudian tampuk pemerintahan diambil alih oleh Jepang.

**DESCRIPTION**

*In 1936, when the Dutch government had authority in Indonesia, Sintang was landschop area under Dutch government (Gouvernement). Landschop area is divided by 4 onderafdeling, which was lead by a controler or gesagkekber. These were:*

1. *Onderafdeling Sintang, It was located in Sintang.*
2. *Onderafdeling Melawi, It was located in Nanga Pinoh.*
3. *Onderafdeling Semitau, It was located in Semitau.*
4. *Onderafdeling Boeven Kapuas, It was located in Putussibau.*

*Sintang kingdom is established by Demang Irawan (Jubair I), it was wellknown as Swapraja Sintang . He also changed Tanah Pinoh kingdom as Neo Swapraja Tanah Pinoh. Landschop government was ended in 1942 after that the government were taken over by Japanese.*

Pada masa pemerintahan Jepang, struktur pemerintahan yang berlaku tidak mengalami perubahan hanya sebutan wilayah kepala pemerintahan yang disesuaikan dengan bahasa negara yang memerintah ketika itu. Kepala negara disebut Kenkarikan (semacam Bupati sekarang) sedangkan wakilnya disebut Bunkenkarikan dan di setiap kecamatan diangkat Gunco (Kepala Daerah).

Setelah adanya pengakuan kedaulatan dari pihak Belanda kepada pihak Indonesia, kekuasaan pemerintahan Belanda yang disebut Afdeling Sintang diganti dengan Kabupaten Sintang, Onder-afdeling diganti dengan Kewedanan, Distric diganti dengan Kecamatan. Demikian pula halnya dengan jabatan Residen diganti dengan Bupati, kepala Distric diganti dengan Camat dan yang menjadi Bupati Sintang pada waktu itu adalah Bapak L. Toding.

Untuk merealisasikan pelaksanaan UU No. 3 tahun 1953, UU No. 25 tahun 1956 dan dilaksanakanlah pelantikan keanggotaan DPRD Peralihan Kabupaten Sintang.

*In the reign of Japanese, the governance structure didn't change at all, they only had different title for head of territory government. It was adapted with the government language that they used in that era. The president called Kenkarikan (Bupati) while the vice president called Bunkenkariken and each kecamatan was headed by Gunco (district head).*

*After the recognition of sovereignty from the dutch to Indonesia, Afdeling Sintang is replaced to Sintang regency, Onderafdeling is replaced by Kewedanan, district is replace by kecamatan. Likewise, the position of President is replaced by Bupati, head of district is replaced by Camat. The first Bupati in Sintang was Mr. L. Toding.*

*On October 27, 1956 was hold inauguration of DPRD as transition to Sintang regency. It was to realize the Law of UU No. 3 1953, UU No. 25 1956 and UU No. 4 1956. These were about the formation of DPRD and the transition of DPR.*



Selanjutnya sesuai Keppres No. 6 tahun 1959 tanggal 6 Nopember 1959, maka azas dekonsentrasi dan desentralisasi sebagai realisasi pelaksanaan UU No. 3 tahun 1953 dihimpun kembali dalam satu tangan Bupati Kepala Daerah yang dibantu oleh Badan Pemerintahan Harian yang kemudian diatur lebih lanjut dalam UU No. 18 tahun 1965 tentang Pokok-pokok Pemerintahan Daerah. Selain itu, dengan instruksi Mendagri No. 3 tahun 1966 tanggal 1 Pebruari 1966 jalannya roda pemerintahan daerah di seluruh Indonesia mulai diarahkan dan disempurnakan.

Berdasarkan Peraturan daerah Kabupaten Sintang Nomor 14 tahun 2000 pemerintahan Kabupaten Sintang dibagi menjadi 21 pemerintahan kecamatan kemudian disesuaikan kembali setelah adanya Undang-undang Republik Indonesia Nomor 43 tahun 2003 tentang pembentukan Kabupaten Melawi yang berasal dari sebagian wilayah Kabupaten Sintang sehingga Kabupaten Sintang saat ini menjadi 14 pemerintahan kecamatan.

Kecamatan terluas adalah Kecamatan Ambalau dengan luas 29,52 persen Kabupaten Sintang sedangkan luas masing-masing kecamatan hanya berkisar 1–29 persen dari luas Kabupaten Sintang.

*Furthermore, according to Keppres No. 6 in 1959 on November 6, 1959, the principle of deconcentration and decentralization as the realization of the implementation of Law No. 3, 1953 was gathered back in the hands of Bupati which was helped by the Daily Government Institution (Badan Pemerintahan Harian), which was regulated by Law No. 18, 1965 on the Principles of Local Government. Furthermore, Mendragi instruction No.3 1966, February 1 in 1966 said that the ongoing government in throughtout Indonesia started to be directed and perfected.*

*Based on regency law of Sintang, No. 14 2000, Sintang government is divide by 21 kecamatan then it readjusted after there was Undang-undang Republik Indonesia No. 43 2003. The law is about the establishment of Melawi regency so now Sintang regency has only 14 kecamatan.*

*The largest area of kecamatan is Kecamatan Ambalau, which is 29,52 percent of Sintang regency. While, the others are only 1-29 percent of Sintang regency.*

Pegawai Negeri dalam sistem administrasi pemerintahan di Indonesia mempunyai peranan dan kedudukan yang sangat penting. Pegawai Negeri merupakan unsur utama daripada aparatur Pemerintah dalam melaksanakan tugas-tugas pemerintah dan pembangunan Nasional khususnya pembangunan di Daerah. Pegawai Negeri Sipil Daerah adalah pelaksana dari pemerintah Daerah dalam mencapai tujuan Daerah yang sekaligus menjadi alat untuk mencapai tujuan Nasional.

Kelancaran penyelenggaraan pemerintahan dan pelaksanaan pembangunan Nasional/Daerah terutama tergantung pada kesempurnaan Aparatur Negara/Daerah dan kesempurnaan Aparatur Negara/Daerah tergantung dari kesempurnaan Pegawai Negeri. Adapun jumlah Pegawai Negeri Sipil yang bekerja di Kabupaten Sintang pada tahun 2021 sebanyak 5.561 orang, yang terdiri dari 2.830 orang laki-laki dan 2.731 orang perempuan.

*Civil Servants in the administration system in Indonesia have important job and position. They are a key element of the government apparatus who are carrying out the tasks of government and national development, especially the development in the Region. Regional Government officers are the executor of the regional government for achieving the goal as well as a tool to achieve national goals.*

*The smoothness performance of government and the implementation of National / Regional development mainly depends on the perfection of the State / Regional Apparatus and the perfection of the State / Regional Apparatus depending on the perfection of the Civil Servants. The number of Civil Servants working in Sintang Regency in 2021 was 5,561 people, consisting of 2,731 men and 2,707 women.*

Sejak dikeluarkannya Undang-Undang Republik Indonesia Nomor 43 tahun 2003 tanggal 18 Desember 2003 tentang "Pembentukan Kabupaten Melawi dan Kabupaten Sekadau di Provinsi Kalimantan Barat," kecamatan yang telah masuk ke dalam Kabupaten Melawi, mulai tahun 2005 tidak masuk lagi dalam administrasi Kabupaten Sintang.

Secara Administratif Pemerintahan Kabupaten Sintang sampai dengan tahun 2021 terdiri dari 14 Kecamatan yang terbagi menjadi 391 desa dan 16 kelurahan.

Pada tahun 2021, jumlah anggota DPRD di Kabupaten Sintang sebanyak 40 orang yang terdiri dari 11 partai politik.

*Since The Law of Republic Indonesia Nomor 43 2003, in 18 Desember 2003 (Formation of Sekadau and Melawi regency in Kalimantan Barat) released, districts that have included Melawi, since 2005 they didn't include in the administration of Sintang.*

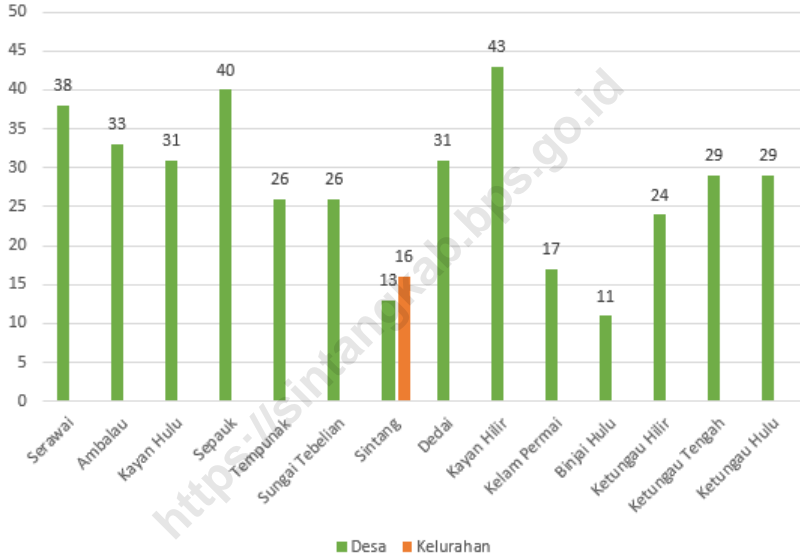
*Administratively, the Sintang Regency Government until 2021 consisted of 14 Districts which were divided into 391 villages and 16 urban villages.*

*In 2019, the total number of Legislative Assembly Member in Sintang Regency was 40 people, they are from 11 different political parties.*



**Gambar**  
**Figures** 2.1

**Jumlah Desa dan Kelurahan menurut Kecamatan di Kabupaten Sintang, 2021**  
**Number of Villages and Urban Villages by Subdistrict in Sintang Regency, 2021**



Sumber/Source : Badan Pusat Statistik Kabupaten Sintang



## 2.1 WILAYAH ADMINISTRATIF ADMINISTRATIVE AREA

**Tabel** 2.1.1 **Jumlah Desa Menurut Kecamatan di Kabupaten Sintang, 2017–2021**  
**Table** 2.1.1 **Number of Villages by Subdistrict in Sintang Regency, 2017–2021**

<b>Kecamatan</b> <i>Subdistrict</i>	<b>2017</b>	<b>2018</b>	<b>2019</b>	<b>2020</b>	<b>2021</b>
(1)	(2)	(3)	(4)	(5)	(6)
Serawai	38	38	38	38	38
Ambalau	33	33	33	33	33
Kayan Hulu	31	31	31	31	31
Sepauk	40	40	40	40	40
Tempunak	26	26	26	26	26
Sungai Tebelian	26	26	26	26	26
Sintang	13	13	13	13	13
Dedai	31	31	31	31	31
Kayan Hilir	43	43	43	43	43
Kelam Permai	17	17	17	17	17
Binjai Hulu	11	11	11	11	11
Ketungau Hilir	24	24	24	24	24
Ketungau Tengah	29	29	29	29	29
Ketungau Hulu	29	29	29	29	29
<b>Kabupaten Sintang</b>	<b>391</b>	<b>391</b>	<b>391</b>	<b>391</b>	<b>391</b>

Catatan/Note: ...

Sumber/Source: Badan Pusat Statistik Kabupaten Sintang

**Tabel**  
**Table 2.1.2****Jumlah Kelurahan Menurut Kecamatan di Kabupaten Sintang, 2017–2021**  
**Number of Urban Villages by Subdistrict in Sintang Regency, 2017-2021**

<b>Kecamatan</b> <i>Subdistrict</i>	<b>2017</b>	<b>2018</b>	<b>2019</b>	<b>2020</b>	<b>2021</b>
<b>(1)</b>	<b>(2)</b>	<b>(3)</b>	<b>(4)</b>	<b>(5)</b>	<b>(6)</b>
Serawai	-	-	-	-	-
Ambalau	-	-	-	-	-
Kayan Hulu	-	-	-	-	-
Sepauk	-	-	-	-	-
Tempunak	-	-	-	-	-
Sungai Tebelian	-	-	-	-	-
Sintang	16	16	16	16	16
Dedai	-	-	-	-	-
Kayan Hilir	-	-	-	-	-
Kelam Permai	-	-	-	-	-
Binjai Hulu	-	-	-	-	-
Ketungau Hilir	-	-	-	-	-
Ketungau Tengah	-	-	-	-	-
Ketungau Hulu	-	-	-	-	-
<b>Kabupaten Sintang</b>	<b>16</b>	<b>16</b>	<b>16</b>	<b>16</b>	<b>16</b>

Catatan/Note: ...

Sumber/Source: Badan Pusat Statistik Kabupaten Sintang



**Tabel**  
**Table** 2.1.3

**Nama-nama Bupati yang Pernah/Masih Menjabat di Kabupaten Sintang**  
***Names of Last and Current Regent in Sintang Regency***

<b>Nama-nama Bupati</b> <i>Names of Regent</i>	<b>Periode</b> <i>Periods</i>
(1)	(2)
Raden Gondowirio	... - 1950
RM. Sudiono	1950 - 1950
RPN. Lumban Tobing	1952 - 1953
Raden Kusno	1953 - 1954
Ade Muhammad Johan	1954 - 1955
JC. Oevang Oeray	1955 - 1959
GP. Djaoeng	1959 - 1966
Masri Hakim, BA	1966 - 1968
N. Sukardi	1968 - 1974
Drs. H. M. Saleh Ali	1974 - 1984
Daniel Toding	1984 - 1989
Bonar Sianturi	1989 - 1994
H. Abdillah Kamarullah, SH	1994 - 1999
Drs. Elyakim Simon Djalil	2000 - 2005
Drs. Milton Crosby, M.Si	2005 - 2016
dr. H. Jarot Winarno, M.Med.PH	2016 - sekarang

Catatan/Note: ...

Sumber/Source: Pemerintah Daerah Kabupaten Sintang

## 2.2 DEWAN PERWAKILAN RAKYAT DAERAH REGIONAL HOUSE OF REPRESENTATIVE

**Tabel 2.2.1** Jumlah Anggota DPRD Kabupaten Sintang Menurut Partai Politik dan Jenis Kelamin di Kab Sintang, 2021  
*Number of Sintang Legislative Assembly Member by Political Parties and Sex in Sintang Regency, 2021*

Partai Politik <i>Political Parties</i>	Laki-laki <i>Male</i>	Perempuan <i>Female</i>	Jumlah <i>Total</i>
(1)	(2)	(3)	(4)
Partai NASDEM	4	3	7
Partai Kebangkitan Bangsa	4	-	4
Partai Demokrasi Indonesia Perjuangan	6	-	6
Partai Golongan Karya	4	-	4
Partai Gerakan Indonesia Raya	4	-	4
Partai Demokrat	2	2	4
Partai Amanah Nasional	3	-	3
Partai Keadilan dan Persatuan Indonesia	1	-	1
Partai Hati Nurani Rakyat	5	-	5
Partai Persatuan Pembangunan	1	-	1
Partai Persatuan Indonesia	1	-	1
<b>Kab. Sintang</b>	<b>35</b>	<b>5</b>	<b>40</b>

Catatan/Note: ...

Sumber/Source: Sekretariat Dewan Perwakilan Rakyat Daerah Kabupaten Sintang

## 2.3 SUMBER DAYA MANUSIA HUMAN RESOURCES

**Tabel** 2.3.1 **Jumlah Pegawai Negeri Sipil Menurut Jabatan dan Jenis Kelamin di Kabupaten Sintang, Desember 2020 dan Desember 2021**  
*Number of Civil Servants by Occupation and Sex in Sintang Regency, December 2020 dan Desember 2021*

Kecamatan <i>Subdistrict</i>	2020		Jumlah <i>Total</i>
	Laki-laki <i>Male</i>	Perempuan <i>Female</i>	
(1)	(2)	(3)	(4)
Fungsional Tertentu <i>Specific Functional</i>	1 475	1 968	3 443
Fungsional Umum <i>Staf General Functional</i>	972	609	1 581
Struktural/ <i>Structural</i>			
Eselon V/5th Echelon	-	-	-
Eselon IV/4th Echelon	393	171	564
Eselon III/3rd Echelon	121	42	163
Eselon II/2nd Echelon	24	4	28
Eselon I/1st Echelon	-	-	-
<b>Jumlah/Total</b>	<b>2 985</b>	<b>27 94</b>	<b>5 779</b>

Lanjutan Tabel/Continued Table 2.3.1

Kecamatan <i>Subdistrict</i>	2021		Jumlah <i>Total</i>
	Laki-laki <i>Male</i>	Perempuan <i>Female</i>	
(1)	(5)	(6)	(7)
Fungsional Tertentu <i>Specific Functional</i>	1 611	2 050	3 661
Fungsional Umum <i>Staf General Functional</i>	897	555	1 452
Struktural/ <i>Structural</i>	-	1	1
Eselon V/5th Echelon	27	4	31
Eselon IV/4th Echelon	29	10	39
Eselon III/3rd Echelon	73	25	98
Eselon II/2nd Echelon	130	48	178
Eselon I/1st Echelon	63	38	101
<b>Jumlah/Total</b>	<b>2 830</b>	<b>2 731</b>	<b>5 561</b>

Catatan/Note: Fungsional tertentu meliputi fungsional pendidikan dan fungsional kesehatan  
 Sumber/Source: Badan Kepegawaian & Pengembangan Sumber Daya Manusia Kab. Sintang

**Tabel**  
**Table** 2.3.2

**Jumlah Pegawai Negeri Sipil Menurut Tingkat Pendidikan dan Jenis Kelamin di Kabupaten Sintang, Desember 2020 dan Desember 2021**  
**Number of Civil Servants by Educational Level and Sex in Sintang Regency, December 2020 and December 2021**

Tingkat Pendidikan <i>Educational Level</i>	2020		
	Laki-laki <i>Male</i>	Perempuan <i>Female</i>	Jumlah <i>Total</i>
(1)	(2)	(3)	(4)
Sampai dengan SD <i>Up to Primary School</i>	16	2	18
SMP/Sederajat <i>General Vocational Junior High School</i>	29	1	30
SMA/Sederajat <i>General/Vocational Senior High School</i>	736	299	1 035
Diploma I, II/Akta I, II <i>Diploma I, II/Akta I, II</i>	115	96	211
Diploma III/Akta III/Sarjana Muda <i>Diploma III/Akta III/Bachelor</i>	249	556	805
Tingkat Sarjana/Doktor/Ph.D <i>University Graduates</i>	1 840	1 840	3 680
<b>Jumlah/Total</b>	<b>2 985</b>	<b>2 794</b>	<b>5 779</b>

Lanjutan Tabel/Continued Table 2.3.2

Tingkat Pendidikan <i>Educational Level</i>	2021		
	Laki-laki <i>Male</i>	Perempuan <i>Female</i>	Jumlah <i>Total</i>
(1)	(5)	(6)	(7)
Sampai dengan SD <i>Up to Primary School</i>	15	2	17
SMP/Sederajat <i>General Vocational Junior High School</i>	27	1	28
SMA/Sederajat <i>General/Vocational Senior High School</i>	671	274	945
Diploma I, II/Akta I, II <i>Diploma I, II/Akta I, II</i>	101	89	190
Diploma III, IV/Akta III/Sarjana Muda <i>Diploma III, IV/Akta III/Bachelor</i>	1 730	2 229	3 959
Tingkat Sarjana/Doktor/Ph.D <i>University Graduates</i>	286	136	422
<b>Jumlah/Total</b>	<b>2 830</b>	<b>2 731</b>	<b>5 561</b>

Catatan/Note:...

Sumber/Source: Badan Kepegawaian &amp; Pengembangan Sumber Daya Manusia Kab. Sintang

**Tabel**  
**Table** 2.3.3

**Jumlah Pegawai Negeri Sipil Menurut Tingkat  
Kepangkatan dan Jenis Kelamin di Kab Sintang,  
Desember 2020 dan Desember 2021**  
*Number of Civil Servants by Hierarchy and Sex in Sintang  
Regency, December 2020 and December 2021*

Pangkat/Golongan/Ruang <i>Hierarchy</i>	2020		
	Laki-laki <i>Male</i>	Perempuan <i>Female</i>	Jumlah <i>Total</i>
(1)	(2)	(3)	(4)
1. I/A (Juru Muda)	1	0	1
2. I/B (Juru Muda Tingkat I)	7	2	9
3. I/C (Juru)	15	1	16
4. I/D (Juru Tingkat I)	16	0	16
<b>Golongan I/Range I</b>			
5. II/A (Pengatur Muda)	70	27	97
6. II/B (Pengatur Muda Tingkat I)	117	78	195
7. II/C (Pengatur)	195	118	313
8. II/D (Pengatur Tingkat I)	151	133	284
<b>Golongan II/Range II</b>			
9. III/A (Penata Muda)	513	602	1115
10. III/B (Penata Muda Tingkat I)	395	514	909
11. III/C (Penata)	342	365	707
12. III/D (Penata Tingkat I)	400	419	749
<b>Golongan III/Range III</b>			
13. IV/A (Pembina)	662	577	1239
14. IV/B (Pembina Tingkat I)	77	21	98
15. IV/C (Pembina Utama Muda)	24	6	30
16. IV/D (Pembina Utama Madya)	0	1	1
17. IV/E (Pembina Utama)	0	0	0
<b>Golongan IV/Range IV</b>			
<b>Jumlah/Total</b>	<b>2985</b>	<b>2794</b>	<b>5779</b>

Lanjutan Tabel/*Continued Table 2.3.3*

Pangkat/Golongan/Ruang <i>Hierarchy</i>	2021		
	Laki-laki <i>Male</i>	Perempuan <i>Female</i>	Jumlah <i>Total</i>
(1)	(5)	(6)	(7)
1. I/A (Juru Muda)	1	-	1
2. I/B (Juru Muda Tingkat I)	4	-	4
3. I/C (Juru)	10	2	12
4. I/D (Juru Tingkat I)	11	-	11
<b>Golongan I/Range I</b>			
5. II/A (Pengatur Muda)	52	17	69
6. II/B (Pengatur Muda Tingkat I)	84	55	139
7. II/C (Pengatur)	175	103	278
8. II/D (Pengatur Tingkat I)	172	119	291
<b>Golongan II/Range II</b>			
9. III/A (Penata Muda)	384	442	826
10. III/B (Penata Muda Tingkat I)	468	613	1 081
11. III/C (Penata)	336	406	742
12. III/D (Penata Tingkat I)	405	375	780
<b>Golongan III/Range III</b>			
13. IV/A (Pembina)	585	543	1 128
14. IV/B (Pembina Tingkat I)	115	50	165
15. IV/C (Pembina Utama Muda)	28	5	33
16. IV/D (Pembina Utama Madya)	-	1	1
17. IV/E (Pembina Utama)	-	-	-
<b>Golongan IV/Range IV</b>			
<b>Jumlah/Total</b>	<b>2 830</b>	<b>2 731</b>	<b>5 561</b>

Sumber/Source: Badan Kepegawaian & Pengembangan Sumber Daya Manusia Kab. Sintang



**Tabel**  
**Table** 2.3.4**Jumlah Pegawai Negeri Sipil Menurut Kecamatan dan Jenis Kelamin di Kab Sintang, Desember 2020 dan Desember 2021**  
**Number of Civil Servants by Subdistrict and Sex in Sintang Regency, December 2020 dan Desember 2021**

Kecamatan <i>Subdistrict</i>	2020		
	Laki-laki <i>Male</i>	Perempuan <i>Female</i>	Jumlah <i>Total</i>
(1)	(5)	(6)	(7)
Serawai	120	97	217
Ambalau	71	88	159
Kayan Hulu	144	85	229
Sepauk	173	169	342
Tempunak	130	127	257
Sungai Tebelian	154	151	305
Sintang	1371	1336	2707
Dedai	131	150	281
Kayan Hilir	131	108	239
Kelam Permai	92	94	186
Binjai Hulu	61	67	128
Ketungau Hilir	122	93	215
Ketungau Tengah	159	130	289
Ketungau Hulu	126	99	225
<b>Kabupaten Sintang</b>	<b>2985</b>	<b>2794</b>	<b>5779</b>

Lanjutan Tabel/*Continued Table 2.3.4*

Kecamatan <i>Subdistrict</i>	2021		
	Laki-laki <i>Male</i>	Perempuan <i>Female</i>	Jumlah <i>Total</i>
(1)	(2)	(3)	(4)
Serawai	114	94	208
Ambalau	71	84	155
Kayan Hulu	134	84	218
Sepauk	161	165	326
Tempunak	124	126	250
Sungai Tebelian	145	151	296
Sintang	1 297	1 297	2 593
Dedai	122	148	270
Kayan Hilir	125	108	233
Kelam Permai	87	93	180
Binjai Hulu	55	67	122
Ketungau Hilir	118	93	211
Ketungau Tengah	154	124	278
Ketungau Hulu	123	97	220
<b>Kabupaten Sintang</b>	<b>2 830</b>	<b>2 731</b>	<b>5 561</b>

Catatan/NOTE:....

Sumber/Source: Badan Kepegawaian &amp; Pengembangan Sumber Daya Manusia Kab. Sintang

## 2.4 KEUANGAN PEMERINTAH GOVERNMENT FINANCE

**Tabel 2.4.1** Realisasi Pendapatan Pemerintah Kabupaten Sintang Menurut Jenis Pendapatan (ribu rupiah), 2018–2021  
*Actual Sintang Regency Government Revenues by Kind of Revenues (thousand rupiahs), 2018–2021*

Jenis Pendapatan/Kind of Revenues	2018	2019
(1)	(2)	(3)
<b>1. Pendapatan Asli Daerah (PAD)/Regional Revenue</b>	240 581 986	173 272 220
1.1 Pajak Daerah/Regional Tax	136 577 723	55 785 487
1.2 Retribusi Daerah/Regional Retribution	4 389 872	3 650 040
1.3 Hasil Perusahaan Milik Daerah dan Pengelolaan Kekayaan Daerah yang Dipisahkan/Regional-Owned Company Revenue and Separated Management of Regional Wealth	11 810 302	11 016 069
1.4 Lain-lain PAD yang Sah/Other Regional Revenue	27 804 039	101 820 623
<b>2. Dana Perimbangan/Balance Funds</b>	1 305 574 640	1 313 364 775
2.1 Bagi Hasil Pajak/Tax Sharing Revenue	40 964 257	34 602 030
2.2 Bagi Hasil Bukan Pajak/Sumber Daya Alam/Non-Tax Sharing Revenue/Natural Resources	-	-
2.3 Dana Alokasi Umum/General Allocation Fund	909 410 866	930 728 038
2.4 Dana Alokasi Khusus/Special Allocation Fund	355 199 517	348 034 706
<b>3. Lain-lain Pendapatan yang Sah/Other Revenue</b>	427 803 108	446 182 951
3.1 Pendapatan Hibah/Grant	-	-
3.2 Dana Darurat/Emergency Fund	-	-
3.3 Dana Bagi Hasil Pajak dari Provinsi dan Pemerintah Daerah Lainnya/Tax Sharing Revenue from Provincial and Other Regional Governments	69 628 394	67 956 824
3.4 Dana Penyesuaian dan Otonomi Daerah/Regional Adjustment and Autonomy Fund	294 718 224	338 481 456
3.5 Bantuan Keuangan dari Provinsi atau Pemerintah Daerah Lainnya/Financial Assistance from Provincial or Other Regional Governments	63 456 490	2 706 318
3.6 Lainnya/Others	-	-
<b>Jumlah/Total</b>	<b>1 973 959 684</b>	<b>1 931 918 947</b>

Lanjutan Tabel/Continued Table 2.4.1

Jenis Pendapatan/Kind of Revenues	2020	2021
(1)	(4)	(5)
<b>1. Pendapatan Asli Daerah (PAD)/Regional Revenue</b>	134 829 357	176 500 389
1.1 Pajak Daerah/Regional Tax	31 116 170	44 901 339
1.2 Retribusi Daerah/Regional Retribution	3 073 655	3 145 417
1.3 Hasil Perusahaan Milik Daerah dan Pengelolaan Kekayaan Daerah yang Dipisahkan/Regional-Owned Company Revenue and Separated Management of Regional Wealth	11 702 168	10 862 613
1.4 Lain-lain PAD yang Sah/Other Regional Revenue	88 937 363	117 591 021
<b>2. Dana Perimbangan/Balance Funds</b>	1 194 279 447	1 287 092 362
2.1 Bagi Hasil Pajak/Tax Sharing Revenue	24 283 180	69 057 394
2.2 Bagi Hasil Bukan Pajak/Sumber Daya Alam/Non-Tax Sharing Revenue/Natural Resources	7 804 665	30 134 354
2.3 Dana Alokasi Umum/General Allocation Fund	843 500 665	837 189 641
2.4 Dana Alokasi Khusus/Special Allocation Fund	318 690 936	350 710 971
<b>3. Lain-lain Pendapatan yang Sah/Other Revenue</b>	561 128 121	446 482 961
3.1 Pendapatan Hibah/Grant	94 372 910	40 000
3.2 Dana Darurat/Emergency Fund	-	-
3.3 Dana Bagi Hasil Pajak dari Provinsi dan Pemerintah Daerah Lainnya/Tax Sharing Revenue from Provincial and Other Regional Governments	64 152 249	77 200 977
3.4 Dana Penyesuaian dan Otonomi Daerah/Regional Adjustment and Autonomy Fund	398 492 235	356 047 288
3.5 Bantuan Keuangan dari Provinsi atau Pemerintah Daerah Lainnya/Financial Assistance from Provincial or Other Regional Governments	4 110 727	13 100 000
3.6 Lainnya/Others	-	94 695 848
<b>Jumlah/Total</b>	<b>1 890 236 925</b>	<b>2 004 676 865</b>

Catatan/Note:...

Sumber/Source: Badan Pengelola Keuangan dan Aset Daerah Kabupaten Sintang

**Tabel**  
**Table 2.4.2****Realisasi Belanja Pemerintah Kabupaten Sintang Menurut Jenis Belanja (ribu rupiah), 2018–2021**  
**Actual Sintang Regency Government Expenditures by Kind of Expenditures (thousand rupiahs), 2018–2021**

<b>Jenis Pendapatan</b> <i>Kind of Revenues</i>	<b>2018</b>	<b>2019</b>
(1)	(2)	(3)
<b>1. Belanja Tidak Langsung/Indirect Expenditures</b>	<b>1 077 681 612</b>	<b>1 147 614 962</b>
1.1 Belanja Pegawai/Personnel Expenditures	598 868 632	615 611 638
1.2 Belanja Bunga/Interest Expenditures	-	-
1.3 Belanja Subsidi/Subsidies Expenditures	-	-
1.4 Belanja Hibah/Grant Expenditures	65 337 020	62 782 156
1.5 Belanja Bantuan Sosial/Social Aid Expenditures	8 678 788	4 720 500
1.6 Belanja Bagi Hasil/Sharing Fund Expenditure	-	-
1.7 Belanja Bantuan Keuangan/Financial Aids Expenditures	403 971 458	448 893 436
1.8 Belanja Tidak Terduga/Unpredicted Expenditures	826 063	14 190
<b>2. Belanja Langsung/Direct Expenditures</b>	<b>792 636 651</b>	<b>885 518 806</b>
2.1 Belanja Pegawai/Personnel Expenditures	30 848 869	82 514 268
2.2 Belanja Barang dan Jasa/Goods and Services Expenditures	425 806 861	429 615 767
2.3 Belanja Modal/Capital Expenditure	335 980 891	373 388 771
<b>Jumlah/Total</b>	<b>1 870 318 612</b>	<b>2 033 133 769</b>

Lanjutan Tabel/Continued Table 2.4.2

Jenis Pendapatan <i>Kind of Revenues</i>	2020	2021
(1)	(4)	(5)
<b>1. Belanja Tidak Langsung/Indirect Expenditures</b>	<b>848 363 519</b>	<b>1 191 226 757</b>
1.1 Belanja Pegawai <sup>1</sup> /Personnel Expenditures <sup>1</sup>	723 115 459	648 859 358
1.2 Belanja Bunga/Interest Expenditures	-	-
1.3 Belanja Subsidi/Subsidies Expenditures	522 218	-
1.4 Belanja Hibah/Grant Expenditures	100 658 219	64 288 633
1.5 Belanja Bantuan Sosial/Social Aid Expenditures	1 427 000	980 000
1.6 Belanja Bagi Hasil/Sharing Fund Expenditure	6 187 844	6 168 586
1.7 Belanja Bantuan Keuangan/Financial Aids Expenditures	731 634	468 584 969
1.8 Belanja Tidak Terduga/Unpredicted Expenditures	15 721 145	2 345 211
<b>2. Belanja Langsung/Direct Expenditures</b>	<b>646 737 813</b>	<b>668 845 450</b>
2.1 Belanja Pegawai <sup>1</sup> /Personnel Expenditures <sup>1</sup>	-	-
2.2 Belanja Barang dan Jasa/Goods and Services Expenditures	344 909 108	395 694 786
2.3 Belanja Modal/Capital Expenditure	301 828 705	273 150 664
<b>Jumlah/Total</b>	<b>1 495 101 332</b>	<b>1 860 072 207</b>

Catatan/Note: 1 Jumlah Pendapatan Belanja Pegawai merupakan gabungan antara Belanja Pegawai Tidak Langsung dan Langsung

Sumber/Source: Badan Pengelola Keuangan dan Aset Daerah Kabupaten Sintang

**Tabel 2.4.3**  
**Table**

**Realisasi Penerimaan Pajak Menurut Bulan dan Jenis Pajak di Kabupaten Sintang (Rupiah), 2021**  
**Actual Taxes Revenue Netto by Month and Kind of Taxes in Sintang Regency (Rupiahs), 2021**

Uraian	PPN	PPH	Pajak-Pajak Lain	Jumlah
(1)	(2)	(3)	(4)	(5)
Januari	33 651 516 074	17 406 059 386	1 932 664 013	51 057 575 460
Februari	37 145 413 615	11 568 974 995	2 771 285 381	48 804 388 610
Maret	43 005 720 876	14 579 685 729	4 841 643 432	57 585 406 605
April	31 674 967 884	30 798 744 986	2 818 923 809	62 473 712 870
Mei	48 954 724 970	20 067 046 340	1 753 568 044	69 021 771 310
Juni	40 318 258 614	14 734 500 319	2 728 500 471	55 052 758 933
Juli	36 273 297 614	19 413 748 245	2 287 223 199	55 687 045 859
Agustus	45 369 781 967	19 413 949 977	9 230 026 220	64 783 731 944
September	65 876 209 722	18 382 708 092	31 896 594 330	84 258 917 814
Oktober	63 801 427 667	21 060 317 461	20 597 643 147	84 861 745 128
November	71 921 467 353	22 955 573 556	7 093 379 371	94 917 040 909
Desember	117 392 565 402	40 899 524 697	4 414 522 899	158 292 090 081
<b>Total Penerimaan</b>	<b>635 385 351 758</b>	<b>251 410 833 765</b>	<b>92 365 974 316</b>	<b>979 162 159 839</b>

Catatan/Note: ...

Sumber/Source: Kantor Pelayanan Pajak Pratama Kab. Sintang

**Tabel**  
**Table 2.4.4**

**Realisasi Penerimaan Netto PPh Pasal 25/29 Orang Pribadi dan Pasal 21 Menurut Bulan dan Jenis Pajak di Kabupaten Sintang (Rupiah), 2021**  
**Actual Taxes Revenue Netto PPh by Month and Kind of Taxes in Sintang Regency (Rupiahs), 2021**

Uraian	PPh Ps. 25/29 OP	PPh 21	Jumlah
(1)	(2)	(3)	(4)
Januari	59 760 485	8 186 179 464	8 245 939 949
Februari	193 465 977	4 640 220 615	4 833 686 592
Maret	1 084 269 971	6 257 056 759	7 341 326 730
April	171 022136	10 382 876 094	10 553 898 230
Mei	73 917 257	12 154 119 547	12 228 036 840
Juni	76 754 781	7 199 515 000	7 276 269 781
Juli	94 144 625	11 015 563 618	11 109 708 243
Agustus	140 892 289	10 023 285 106	10 164 177 395
September	117 032 776	8 807 055 013	8 924 087 789
Oktober	129 563 664	9 979 470 402	10 109 034 066
November	129 298 302	11 624 808 772	12 054 107 074
Desember	123 363 983	18 442 918 215	18 566 282 198
<b>Total Penerimaan</b>	<b>2 393 486 246</b>	<b>119 013 068 605</b>	<b>121 406 554 851</b>

Catatan/Note: ...

Sumber/Source: Kantor Pelayanan Pajak Pratama Kab. Sintang



**Tabel**  
**Table 2.4.5**

**Realisasi Penerimaan PBB Menurut Sektor di Kabupaten  
Sintang (Rupiah), 2021**  
*Actual Land and Building Taxes Revenue by Sector in  
Sintang Regency (Rupiahs), 2021*

<b>Uraian</b>	<b>Pedesaan</b>	<b>Perkotaan</b>	<b>Perkebunan</b>	<b>Perhutanan</b>	<b>Pertambangan</b>
<b>(1)</b>	<b>(2)</b>	<b>(3)</b>	<b>(4)</b>	<b>(5)</b>	<b>(6)</b>
Januari	-	-	717 608 348	348 538 982	83 200
Februari	-	-	1 669 188 290	10 000 000	-
Maret	-	-	971 635 339	210 000 000	-
April	-	-	1 712 545 809	5 000 000	-
Mei	-	-	751 557 583	320 614 188	-
Juni	-	-	1 542 564 411	205 000 000	568 160
Juli	-	-	711 571 689	205 000 000	6 258 510
Agustus	-	-	5 128 142 900	3 234 256 320	-
September	-	-	30 562 578 830	202 500 000	1 760 500
Oktober	-	-	18 999 013 051	744 889 096	-
November	-	-	2 589 604 790	3 538 307 081	-
Desember	-	-	2 729 132 419	541 919 600	85 880
<b>Total Penerimaan</b>	<b>-</b>	<b>-</b>	<b>68 049 143 459</b>	<b>9 566 025 267</b>	<b>8 756 250</b>

Catatan/Note: ...

Sumber/Source: Kantor Pelayanan Pajak Pratama Kab. Sintang



# BAB 3

## CHAPTER 3

# Penduduk & Ketenagakerjaan

## Population & Employment

423.674 Jiwa

Jumlah Penduduk Sintang, 2021  
Sintang population in 2021

754 Jiwa

Pencari Kerja Terdaftar di Kabupaten Sintang, 2021  
Registered Job Seekers in Sintang Regency, 2021



**PENJELASAN TEKNIS****TECHNICAL NOTES**

1. Sumber utama data kependudukan adalah sensus penduduk yang dilaksanakan setiap sepuluh tahun sekali. Sensus penduduk telah dilaksanakan sebanyak enam kali sejak Indonesia merdeka, yaitu tahun 1961, 1971, 1980, 1990, 2000, dan 2010. Di dalam sensus penduduk, pencacahan dilakukan terhadap seluruh penduduk yang berdomisili di wilayah teritorial Indonesia termasuk warga Negara asing kecuali anggota korps diplomatik negara sahabat beserta keluarganya. Metode pengumpulan data dalam sensus dilakukan dengan wawancara antara petugas sensus dengan responden dan juga melalui e-census. Pencatatan penduduk menggunakan konsep usual residence, yaitu konsep di mana penduduk biasa bertempat tinggal. Bagi penduduk yang bertempat tinggal tetap dicacah di mana mereka biasa tinggal, sedangkan untuk penduduk yang tidak bertempat tinggal tetap dicacah di tempat di mana mereka ditemukan petugas sensus pada malam 'Hari Sensus'. Termasuk penduduk yang tidak bertempat tinggal tetap adalah tuna wisma, awak kapal berbendera Indonesia, penghuni perahu/rumah apung, masyarakat terpencil/terasing, dan pengungsi.

1. *The main source of demographic data is population census, which is conducted every ten years. Population Census has been conducted six times since the independence of Indonesia: 1961, 1971, 1980, 1990, 2000, and 2010. The population census enumerates all residents who domicile in the entire territory of Indonesia including foreign citizens except the diplomatic corps members and their families. The method of data collection in a population census involves interviewing respondents and conducting e-census. Enumeration of the population uses the concept of "usual residence", which is the concept of "places where people usually live". De jure was applied to the permanent residents, while de facto was applied to non-permanent residents. The permanent residents were enumerated in place where they normally live, the non-permanent residents were enumerated where they were found by the enumerators, on the night of 'Census Date'. The non permanent residents include homeless people, ship crew, boat people, remote area community, and internally displaced persons. Those who had permanent residence and had been travelling away from their home for six months or more were not enumerated in*

2. Sumber utama data kependudukan adalah sensus penduduk yang dilaksanakan setiap sepuluh tahun sekali. Sensus penduduk
  3. Penduduk Indonesia adalah semua orang yang berdomisili di wilayah teritorial Indonesia selama 1 tahun atau lebih dan atau mereka yang berdomisili kurang dari 1 tahun tetapi bertujuan menetap.
  4. Laju pertumbuhan penduduk adalah angka yang menunjukkan persentase pertambahan penduduk dalam jangka waktu tertentu.
  5. Kepadatan penduduk adalah rasio banyaknya penduduk per kilometer persegi.
  6. Rasio jenis kelamin adalah perbandingan antara penduduk laki-laki dan penduduk perempuan pada suatu wilayah dan waktu tertentu. Biasanya dinyatakan dengan banyaknya penduduk laki-laki untuk 100 penduduk perempuan.
  7. Penduduk usia kerja adalah penduduk yang berumur 15 tahun ke atas.
  8. Angkatan kerja adalah penduduk usia kerja (15 tahun ke atas) yang bekerja, punya pekerjaan namun sementara tidak bekerja, dan pengangguran.
2. *The main source of demographic data is population census, which is conducted every ten years. Population Census has been conducted six times*
  3. *The population of Indonesia are all residents of the entire territory of Indonesia who have stayed for a year to stay more than a year even though their length of stay is less than six months.*
  4. *The growth rate of population is the number that show percentage of population growth within a specified period.*
  5. *Population density is ratio of population per square kilometer.*
  6. *Sex ratio is the ratio of males population to females population in a given area and time, usually expressed as the number of males for every 100 females.*
  7. *Working age population is persons of 15 years and over.*
  8. *Labor force or economically active are persons of 15 years and over, who in the previous week were working, temporarily absent from work but having jobs, and unemployment.*

9. Bekerja adalah kegiatan ekonomi yang dilakukan oleh seseorang dengan maksud memperoleh atau membantu memperoleh pendapatan atau keuntungan dan lamanya bekerja paling sedikit 1 jam secara terus menerus dalam seminggu yang lalu (termasuk pekerja keluarga tanpa upah yang membantu dalam suatu usaha/kegiatan ekonomi).
  10. Status pekerjaan adalah kedudukan seseorang dalam unit usaha/kegiatan dalam melakukan pekerjaan.
  11. Berusaha sendiri tanpa dibantu orang lain adalah bekerja atau berusaha dengan menanggung risiko secara ekonomis, yaitu dengan tidak kembalinya ongkos produksi yang telah dikeluarkan dalam rangka usahanya tersebut, serta tidak menggunakan pekerja dibayar maupun pekerja tak dibayar, termasuk yang sifat pekerjaannya memerlukan teknologi atau keahlian khusus.
  12. Berusaha dibantu buruh tidak tetap/buruh tidak dibayar adalah bekerja atau berusaha atas risiko sendiri, dan menggunakan buruh/pekerja tak dibayar.
  13. Berusaha dibantu buruh tetap/buruh dibayar adalah berusaha atas risiko sendiri dan mempekerjakan paling sedikit satu orang buruh/pekerja tetap yang dibayar.
9. *Working is economic activity conducted by a person and intended to earn income by doing work or helping to do work at least one hour continuously during the reference week (including unpaid family worker/s for any economic activity).*
  10. *Employment status is the status of a person at his place of work or establishment where he was employed.*
  11. *Own-account worker is a person who works at his own risk without assisted by paid per mount worker or unpaid worker include technical job or skill job.*
  12. *Employer assisted by temporary workers/unpaid worker is a person who works at his own risk and assisted by temporary worker/unpaid worker.*
  13. *Employer assisted by permanent workers/paid workers is a person who does his business at her/his own risk at least one assisted by paid permanent worker*

14. Buruh/karyawan/pegawai adalah seseorang yang bekerja pada orang lain atau instansi/kantor/perusahaan secara tetap dengan menerima upah/gaji baik berupa uang maupun barang. Buruh yang tidak mempunyai majikan tetap, tidak digolongkan sebagai buruh/karyawan, tetapi sebagai pekerja bebas. Seseorang dianggap memiliki majikan tetap jika memiliki 1 (satu) majikan (orang/rumah tangga) yang sama dalam sebulan terakhir, khusus pada sektor bangunan batasannya tiga bulan. Apabila majikannya instansi/lembaga, boleh lebih dari satu.
15. Pekerja bebas adalah seseorang yang bekerja pada orang lain/majikan/institusi yang tidak tetap (lebih dari 1 majikan dalam sebulan terakhir) atas dasar balas jasa dengan menerima upah atau imbalan baik berupa uang maupun barang, dan baik dengan system pembayaran harian maupun borongan
16. Pekerja tak dibayar adalah seseorang yang bekerja membantu usaha untuk memperoleh penghasilan/keuntungan yang dilakukan oleh salah seorang anggota rumah tangga atau bukan anggota rumah tangga tanpa mendapat upah/gaji baik berupa uang maupun barang.
14. *Employee is a person who work permanently for other people or institution/office/company and gains some money/cash or goods as wage/salary. Labor who have no permanent employer is not categorized as a laborer/ worker/ employee but casual worker. A laborers in general is considered to have a permanent employer if he has the same employer during the past month, particularly for building construction sector is 3 months. If the employer is an institution, more than 1 (one) employer is allowed.*
15. *Casual employee is a person who does not work permanently for other people/employer/ institution (more than 1 employer during the last 1 month) in agricultural sector, either home industry or not home industry, or in non-agricultural sector based on remuneration paid with money or goods, and based on daily or contact payment system.*
16. *Unpaid worker is a person who intended to work without pay either with money or good, in an establishment run by other members of the family, relative or neighbor*



**ULASAN**

Perkembangan penduduk yang cukup pesat merupakan satu fenomena yang menjadi perhatian serius Pemerintah Pusat maupun Pemerintah Daerah, permasalahan yang paling esensial adalah yang berkaitan dengan penyediaan lapangan kerja/usaha serta penyediaan bahan pangan.

Faktor yang sangat umum yang mempengaruhi pertumbuhan penduduk di suatu daerah antara lain adalah angka kelahiran, angka kematian dan angka migrasi (migrasi datang dan migrasi masuk). Kejadian ini biasa disebut dengan kejadian vital penduduk.

Para pemakai data penduduk, khususnya para perencana, pengambil kebijaksanaan dan peneliti sangat membutuhkan data penduduk yang berkesinambungan dari tahun ke tahun. Sementara sumber data yang menghasilkan data penduduk yang dapat dipakai dan dipercaya hanya menyediakan secara periodik lima tahunan, yaitu sensus penduduk pada tahun-tahun yang berakhir angka nol dan survei penduduk antar sensus pada pertengahan dua sensus berurutan. Walaupun ada sumber data kependudukan yang lain yaitu registrasi penduduk, tetapi cakupan pencatatannya masih kurang baik sehingga angka ini belum dapat digunakan untuk perencanaan pembangunan.

**DESCRIPTION**

*Population growth is a phenomenon which becoming a serious concern of the Government, the most essential issue is related to the provision of employment / business as well as the provision of food.*

*Very common factor affecting population growth in the region include fertility, mortality and migration (migration came and in-migration). These events usually called the vital events of the population.*

*The population data users, especially planners, and researchers urgently need sustainable population data from year to year. While the data sources that produce population data that can be used and trusted only provide periodic five-year, that is census in years ending in the number of zero and the intercensus population survey in the mid two consecutive censuses. Eventhough there are other sources of population data such as the population registration, but the coverage of the recording is still not good so this number cannot be used for development planning.*

Sehingga untuk mengetahui keadaan jumlah penduduk di luar tahun sensus dibuatlah angka proyeksi atau estimasi penduduk.

Pada tahun 2020 lalu, BPS Kabupaten Sintang telah melaksanakan Sensus Penduduk 2020, dan dari hasil data tersebut dilakukan proyeksi atau estimasi penduduk untuk menghitung populasi penduduk Kabupaten Sintang pada tahun 2021 yang dimasukkan dalam publikasi ini.

Di dalam Rencana Pembangunan Jangka Menengah Daerah Kabupaten Sintang, kebijaksanaan kependudukan diarahkan pada pengembangan penduduk sebagai sumber daya manusia yang dapat menunjang jalannya pembangunan Daerah dan Nasional.

Berdasarkan hasil proyeksi Penduduk, penduduk Kabupaten Sintang pada tahun 2021 berjumlah 423.674. Kepadatan penduduk Kabupaten Sintang adalah 20 penduduk per km<sup>2</sup>. Walaupun begitu, daerah Kabupaten Sintang dikatakan mempunyai penduduk yang masih jarang.

*So, as to find out the condition of the population outside the census year, a projection number or population estimation is made.*

*In 2020, BPS Sintang held the 2020 Population Census, and from the results of these data, a population projection or estimation is made to calculate the population of Sintang Regency in 2021 which shown in this publication.*

*In the Regional Medium-Term Development Plan of Sintang Regency, population policy is aimed at the development of the people as human resources that can support the development of Regional and National course.*

*Based on the population projection, the population of Sintang Regency in 2021 is 423,674 people. Sintang population density is 20 inhabitants per km<sup>2</sup>. Even so, the Sintang Regency is still said to have a sparsely populated population.*

Angkatan kerja merupakan faktor penting dalam proses produksi, yaitu sebagai sarana produksi, tenaga kerja lebih penting dari pada sarana produksi yang lainnya, seperti; bahan mentah, tanah, air dan sebagainya. Karena manusia lah yang menggerakkan semua sumber-sumber tersebut untuk menghasilkan barang (Simanjuntak, P.J 1981).

Penduduk usia kerja biasanya dikelompokkan ke dalam angkatan kerja dan bukan angkatan kerja. Konsep ini diadopsi dari negara yang sudah maju yang mempunyai ciri-ciri ekonomi dan tenaga kerja yang berbeda dengan negara yang sedang berkembang serta pertumbuhan ekonominya stabil.

Selain itu penyediaan tenaga kerja yang sifatnya terbatas karena tidak semua penduduk merupakan angkatan kerja, dalam hal ini hanya penduduk yang telah mencapai usia minimum tertentu baru dianggap sebagai tenaga kerja potensial atau angkatan kerja, serta statusnya tidak sebagai mengurus rumah tangga, sekolah, dan lainnya.

*The labor force is an important factor in the production process, labor is more important than the other production's goods, such as; raw materials, land, water and so forth. Because the human being is driving all these sources to produce goods (Simanjuntak, P.J 1981).*

*The working age population are usually grouped into the labor force and non labor force. This concept was adopted from developed countries that have economic characteristics and diverse labor force with a developing country and its economic growth is stable.*

*The provision of employment are limited because not all residents of the labor force, in this case the only people who have reached the minimum age specified shall be considered as a potential workforce or the workforce, and their status is not as care of the household, schools, and others.*

Di Indonesia misalnya, hanya mereka yang telah mencapai usia 10 tahun ke atas baru dianggap sebagai angkatan kerja. Selain itu, tidak semua usia kerja terlibat dalam kegiatan ekonomi (bekerja) seperti yang telah diuraikan di atas. Sehingga jumlah angkatan kerja dalam suatu daerah pada suatu kurun waktu tertentu tergantung dari jumlah penduduk usia kerja, semakin besar jumlah penduduk usia kerja, maka akan cenderung semakin besar jumlah angkatan kerja.

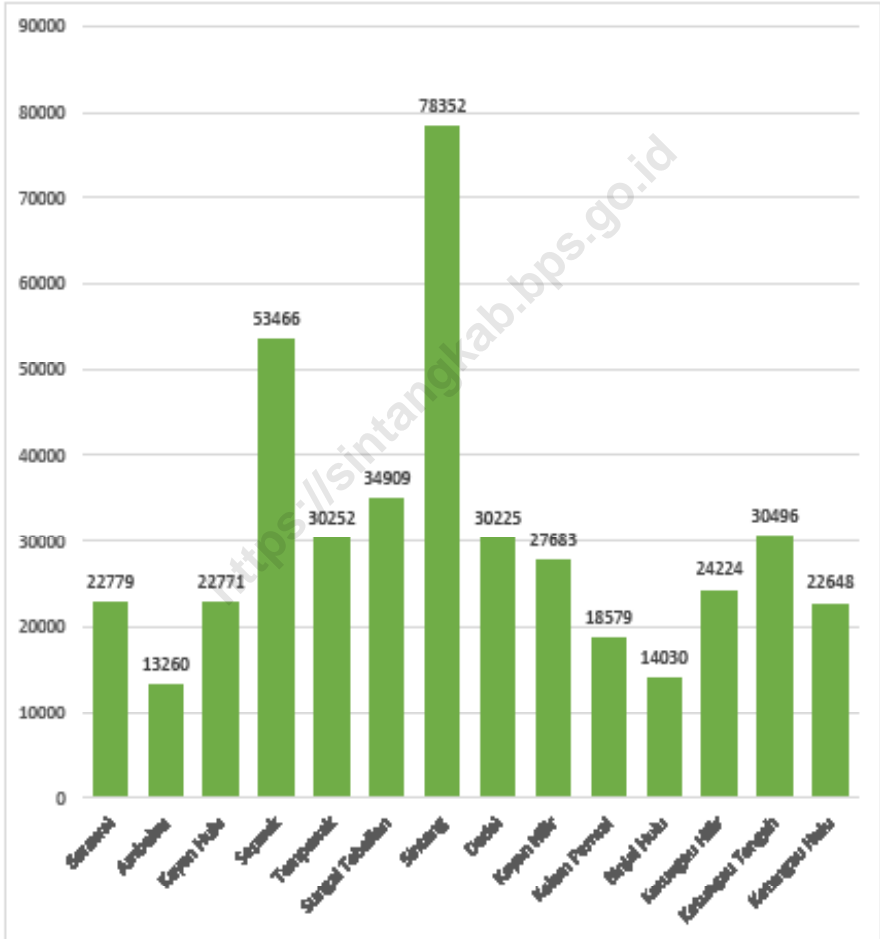
Ketenagakerjaan merupakan salah satu sektor penting bagi pembangunan ekonomi Nasional dan khususnya dalam upaya pemerintah untuk mengurangi jumlah penduduk miskin. Dengan menciptakan dan menerapkan berbagai program pembangunan pada sektor ekonomi dan sektor ketenagakerjaan pada kelompok penduduk yang tergolong miskin; sehingga kelompok tersebut diharapkan dapat meningkatkan pendapatan yang sekaligus akan meningkatkan kesejahteraannya.

*In Indonesia, only those who have reached the age of 10 years and older, are considered as a labor force. Moreover, not all working age engaged in economic activity (work) as described above. So that the work force in an area over a certain period of time depending on the number of working-age population, the greater the number of working-age population, it will tend to the greater number of labor force.*

*Employment is one of the important sectors for national economic development and in particular in the government's efforts to reduce the number of poor people. By creating and implementing various development programs in the sectors of the economy and the employment sector to population groups that are classified as poor; thus the group is expected to increase the revenue that will simultaneously improve their welfare.*

**Gambar** 3.1  
**Figures**

**Jumlah Penduduk Menurut Kecamatan di Kabupaten Sintang, 2021**  
*Population by Subdistrict in Sintang Regency, 2021*



Sumber/Source : Badan Pusat Statistik Kab. Sintang



**3.1 PENDUDUK  
POPULATION**

**Tabel 3.1.1 Penduduk, Laju Pertumbuhan Penduduk per Tahun, Distribusi Persentase Penduduk, Kepadatan Penduduk, Rasio Jenis Kelamin Penduduk Menurut Kecamatan di Kabupaten Sintang, 2021**  
*Population, Annual Population Growth Rate, Percentage Distribution of Population, Population Density, and Population Sex Ratio by Subdistrict in Sintang Regency, 2021*

Kecamatan <i>Subdistrict</i>	Penduduk (jiwa) <i>Population</i>	Laju Pertumbuhan Penduduk per Tahun 2020–2021 <i>Annual Population Growth Rate (%) 2020–2021</i>
(1)	(2)	(3)
Serawai	22 779	0,05
Ambalau	13 260	0,01
Kayan Hulu	22 771	0,08
Sepauk	53 466	0,54
Tempunak	30 252	0,39
Sungai Tebelian	34 909	0,89
Sintang	78 352	1,79
Dedai	30 225	1,06
Kayan Hilir	27 683	0,59
Kelam Permai	18 579	1,06
Binjai Hulu	14 030	1,15
Ketungau Hilir	24 224	0,69
Ketungau Tengah	30 496	0,36
Ketungau Hulu	22 648	0,51
<b>Kabupaten Sintang</b>	<b>423 674</b>	<b>0,75</b>

Lanjutan Tabel/*Continued Table* 3.1.1

Kecamatan <i>Subdistrict</i>	Persentase Penduduk <i>Percentage of Total Population</i>	Kepadatan Penduduk per km <sup>2</sup> <i>Population Density per sq.km</i>
(1)	(7)	(8)
Serawai	5,38	10,07
Ambalau	3,13	2,21
Kayan Hulu	5,37	12,72
Sepauk	12,62	35,58
Tempunak	7,14	34,62
Sungai Tebelian	8,24	58,41
Sintang	18,49	220,31
Dedai	7,13	50,41
Kayan Hilir	6,53	26,35
Kelam Permai	4,39	28,93
Binjai Hulu	3,31	37,17
Ketungau Hilir	5,72	14,85
Ketungau Tengah	7,20	15,48
Ketungau Hulu	5,35	11,36
<b>Kabupaten Sintang</b>	<b>100,00</b>	<b>19,58</b>



Lanjutan Tabel/*Continued Table* 3.1.1

Kecamatan <i>Subdistrict</i>	Rasio Jenis Kelamin <i>Population Sex Ratio</i>
(1)	(11)
Serawai	109
Ambalau	108
Kayan Hulu	104
Sepauk	109
Tempunak	108
Sungai Tebelian	107
Sintang	103
Dedai	105
Kayan Hilir	107
Kelam Permai	106
Binjai Hulu	107
Ketungau Hilir	113
Ketungau Tengah	110
Ketungau Hulu	110
<b>Nama Kabupaten/Kota</b>	<b>107</b>

Catatan/*Note*: <sup>1</sup> Data dari Hasil Proyeksi Penduduk Indonesia 2020–2035 (Pertengahan tahun/Juni)/  
*Data from the result of Indonesia Population Projection 2020–2035 (mid year/Jun*

**Tabel**  
**Table** 3.1.2

**Jumlah Penduduk Menurut Kelompok Umur dan Jenis Kelamin di Kabupaten Sintang, 2021**  
**Population by Age Group and Sex in Sintang Regency, 2021**

Kelompok Umur <i>Age Group</i>	Jenis Kelamin/Sex		
	Laki-Laki <i>Male</i>	Perempuan <i>Female</i>	Jumlah <i>Total</i>
(1)	(2)	(3)	(4)
0-4	19 110	18 551	37 661
5-9	19 031	18 468	37 499
10-14	19 516	18 372	37 888
15-19	18 748	17 223	35 971
20-24	18 831	17 458	36 289
25-29	19 032	18 129	37 161
30-34	18 962	17 887	36 849
35-39	17 326	16 294	33 620
40-44	16 246	15 301	31 547
45-49	13 851	12 609	26 460
50-54	11 442	10 286	21 728
55-59	9 076	8 056	17 132
60-64	6 842	6 218	13 060
65-69	4 986	4 587	9 573
70-74	3 144	2 779	5 923
75+	2 835	2 478	5 313
<b>Kabupaten Sintang</b>	<b>218 978</b>	<b>204 696</b>	<b>423 674</b>

Sumber/Source: Hasil Perapihan Umur dari Dta Administratif dan SP2020 (September)/The result of Smoothing Single Year of Age from Administrative Data and the 2020 population Census (September)

**3.2 KETENAGAKERJAAN  
EMPLOYMENT**

**Tabel 3.2.1** **Persentase Penduduk Berumur 15 Tahun Keatas Menurut Jenis Kegiatan Selama Seminggu yang Lalu dan Jenis Kelamin di Kabupaten Sintang, 2021**  
*Percentage of Population Aged 15 Years and Over by Type of Activity During The Previous Week and Sex in Sintang Regency, 2021*

Kegiatan Utama <i>Main Activity</i>	Jenis Kelamin/Sex		
	Laki-Laki <i>Male</i>	Perempuan <i>Female</i>	Jumlah <i>Total</i>
(1)	(2)	(3)	(4)
<b>Angkatan Kerja <i>Economically Active</i></b>	<b>141 891</b>	<b>101 918</b>	<b>243 809</b>
Bekerja/ <i>Working</i>	137 323	96 861	234 184
Pengangguran Terbuka <i>Unemployment</i>	4 568	5 057	9 625
<b>Bukan Angkatan Kerja <i>Economically Inactive</i></b>	<b>19 298</b>	<b>50 361</b>	<b>69 659</b>

Catatan/Note:

Sumber/Source: BPS, Survei Angkatan Kerja Nasional (Sakernas) Agustus/BPS-Statistics Indonesia, August National Labor Force Survey

**Tabel** 3.2.2  
**Table**

**Penduduk Berumur 15 Tahun ke Atas Menurut Pendidikan Tertinggi yang Ditematkan dan Jenis Kegiatan Selama Seminggu yang Lalu di Kabupaten Sintang, 2021**  
*Population 15 Years of Age and Over by Educational Attainment and Type of Activity During the Previous Week in Sintang Regency, 2021*

Pendidikan Tertinggi yang Ditematkan <i>Educational Attainment</i>	Angkatan Kerja/ <i>Economically Active</i>			Persentase Bekerja terhadap Angkatan Kerja <i>Percentage of Working to Economically Active</i>
	Bekerja <i>Working</i>	Pengangguran <sup>2</sup> <i>Unemployment<sup>2</sup></i>	Jumlah Angkatan Kerja <i>Total of Economically Active</i>	
(1)	(2)	(3)	(4)	(5)
<= SD	129 943	1 896	131 839	98,56
SMP	35 534	1 772	37 306	95,25
SMA Umum	37 770	4 711	42 481	88,91
SMA Kejuruan	7 363	842	8 205	89,74
Perguruan Tinggi	23 574	404	23 978	98,32
<b>Jumlah/ <i>Total</i></b>	234 184	9 625	243 809	96,05

Catatan/Note: --

Sumber/Source: BPS, Survei Angkatan Kerja Nasional (Sakernas) Agustus/BPS-Statistics Indonesia, August National Labor Force Survey

**Tabel**  
**Table** 3.2.3

**Penduduk Berumur 15 Tahun Ke Atas yang Bekerja Selama Seminggu yang Lalu Menurut Status Pekerjaan Utama dan Jenis Kelamin di Kabupaten Sintang, 2021**  
*Population 15 Years of Age and Over who Worked During The Previous Week by Main Employment Status and Sex in Sintang Regency, 2021*

<b>Status Pekerjaan Utama</b> <i>Main Employment Status</i>	<b>Laki-Laki</b> <i>Male</i>	<b>Perempuan</b> <i>Female</i>	<b>Jumlah</b> <i>Total</i>
(1)	(2)	(3)	(4)
Berusaha sendiri <i>Own account worker</i>	23 457	23 103	46 560
Berusaha dibantu buruh tidak tetap/buruh tidak dibayar <i>Employer assisted by temporary worker/unpaid worker</i>	33 666	9 606	43 272
Berusaha dibantu buruh tetap/buruh dibayar <i>Employer assisted by permanent worker/paid worker</i>	5 741	355	6 096
Buruh/Karyawan/Pegawai/ <i>Employee</i>	46 518	17 694	64 212
Pekerja bebas <i>Casual worker</i>	11 447	1 246	12 693
Pekerja keluarga/tak dibayar <i>Family worker/unpaid worker</i>	16 494	44 857	61 351
<b>Jumlah/Total</b>	<b>137 323</b>	<b>96 861</b>	<b>234 184</b>

Catatan/Note: ...

Sumber/Source: BPS, Survei Angkatan Kerja Nasional (Sakernas) Agustus/BPS-Statistics Indonesia, August National Labor Force Survey

**Tabel 3.2.4** Pencari Kerja Terdaftar, Lowongan Kerja Terdaftar, dan Penempatan/Pemenuhan Tenaga Kerja Menurut Kecamatan dan jenis Kelamin di Kabupaten Sintang, 2020  
*Registered Job Applicants, Registered Job Vacancies, and Placement of Worker by Subistrict and Sex in Sintang Regency, 2021*

Kecamatan Subdistrict	Pencari Kerja Job Applicants		
	Laki-laki Male	Perempuan Female	Jumlah Total
(1)	(2)	(3)	(4)
Serawai	9	4	13
Ambalau	4	0	4
Kayan Hulu	6	4	10
Sepauk	49	23	72
Tempunak	16	18	34
Sungai Tebelian	59	35	94
Sintang	216	112	328
Dedai	22	16	38
Kayan Hilir	29	19	48
Kelam Permai	31	18	49
Binjai Hulu	12	9	21
Ketungau Hilir	23	6	29
Ketungau Tengah	7	4	11
Ketungau Hulu	1	2	3
<b>Kabupaten Sintang</b>	<b>484</b>	<b>270</b>	<b>754</b>

Lanjutan Tabel/Continued Table 3.2.4

Kecamatan Subdistrict	Lowongan Kerja Terdaftar Registered Job Vacancies		
	Laki-laki Male	Perempuan Female	Jumlah Total
(1)	(5)	(6)	(7)
Serawai	0	0	0
Ambalau	0	0	0
Kayan Hulu	0	0	0
Sepauk	12	5	17
Tempunak	0	0	0
Sungai Tebelian	25	2	27
Sintang	48	21	69
Dedai	0	0	0
Kayan Hilir	0	0	0
Kelam Permai	8	3	11
Binjai Hulu	0	0	0
Ketungau Hilir	0	0	0
Ketungau Tengah	135	10	145
Ketungau Hulu	0	0	0
<b>Kabupaten Sintang</b>	<b>228</b>	<b>41</b>	<b>269</b>

Lanjutan Tabel/*Continued Table 3.2.4*

Kecamatan <i>Subdistrict</i>	Pemenuhan Tenaga Kerja <i>Placement of Worker</i>		
	Laki-laki <i>Male</i>	Perempuan <i>Female</i>	Jumlah <i>Total</i>
(1)	(8)	(9)	(10)
Serawai	0	0	0
Ambalau	0	0	0
Kayan Hulu	0	0	0
Sepauk	12	5	17
Tempunak	0	0	0
Sungai Tebelian	25	2	27
Sintang	48	21	69
Dedai	0	0	0
Kayan Hilir	0	0	0
Kelam Permai	8	3	11
Binjai Hulu	0	0	0
Ketungau Hilir	0	0	0
Ketungau Tengah	0	0	0
Ketungau Hulu	0	0	0
<b>Kabupaten Sintang</b>	<b>93</b>	<b>31</b>	<b>124</b>

Catatan/*Note*: ...Sumber/*Source*: Dinas Tenaga Kerja dan Transmigrasi Kabupaten Sintang



**Tabel 3.2.5 Tingkat Partisipasi Angkatan Kerja (TPAK) dan Tingkat Pengangguran Terbuka (TPT) di Kab Sintang, 2021**  
**TPAK and TPT in Sintang Regency, 2021**

Jenis Kegiatan Subdistrict	Laki-laki Male	Perempuan Female	Jumlah Total
(1)	(2)	(3)	(4)
1.Tingkat Partisipasi Angkatan Kerja (TPAK)	88,03	66,93	77,78
2.Tingkat Pengangguran Terbuka (TPT)	3,22	4,96	3,95

Catatan/Note: Data Sakernas Agustus 2021

Sumber/Source: BPS Kabupaten Sintang

**Tabel 3.2.6 Penduduk Bekerja Menurut Lapangan Pekerjaan di Kab Sintang, 2021**  
**Table 3.2.6 TPAK and TPT by Type of Activity in Sintang Regency, 2021**

<b>Jenis Kegiatan Type of Activity</b>	<b>Laki-laki Male</b>	<b>Perempuan Female</b>	<b>Jumlah Total</b>
<b>(1)</b>	<b>(2)</b>	<b>(3)</b>	<b>(4)</b>
1. Pertanian Perkebunan Perburuan dan Perikanan	79 033	66 017	145 050
2. Manufaktur	30 190	1 759	31 949
3. Jasa-jasa	28 100	29 085	57 185
<b>Jumlah / Total</b>	<b>137 323</b>	<b>96 861</b>	<b>234 184</b>

Catatan/Note: Data Sakernas Agustus 2021  
 Sumber/Source: BPS Kabupaten Sintang

# BAB 4

## CHAPTER 4

# Sosial & Kesejahteraan Rakyat

## Social & Welfare

Jumlah Sekolah di Kabupaten Sintang Tahun 2021  
Number of Schools in Sintang Regency



SD

440



SMP

121



SMA

38

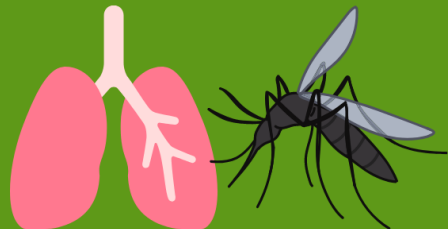


Peristiwa banjir melanda 12 Kecamatan di Kabupaten Sintang pada tahun 2021

Flood hit 12 sub-districts in Sintang Regency in 2021

Tuberculosis dan Malaria merupakan 2 jenis penyakit yang memiliki jumlah kasus terbanyak di Kabupaten Sintang di tahun 2021

Tuberculosis and Malaria are the 2 types of diseases that have the highest number of cases in Sintang Regency in 2021





**PENJELASAN TEKNIS**

1. Rumah Sakit adalah tempat pemeriksaan dan perawatan kesehatan, biasanya berada di bawah pengawasan dokter/tenaga medis, yang melayani penderita yang sakit untuk berobat rawat jalan atau rawat inap.
2. Poliklinik adalah sarana kesehatan yang dipakai untuk pelayanan berobat jalan, biasanya berada di bawah pengawasan dokter/tenaga medis.
3. Puskesmas (Pusat Kesehatan Masyarakat) adalah unit pelaksana teknis dinas kesehatan kabupaten/ kota yang mempunyai fungsi utama sebagai penyelenggara pelayanan kesehatan tingkat pertama. Wilayah kerja puskesmas maksimal adalah satu kecamatan dan untuk dapat menjangkau wilayah kerjanya, puskesmas mempunyai jaringan pelayanan yang meliputi unit Puskesmas Pembantu (Pustu), unit Puskesmas Keliling (Puskel), dan unit bidan desa/komunitas (Peraturan Menteri Kesehatan RI No. 75 Tahun 2014 Tentang Pusat Kesehatan Masyarakat).

**TECHNICAL NOTES**

1. *Hospital is a place for health check, usually controlled/supervised by doctors/medical personnel to serve the ill patients treatment services.*
2. *Polyclinic is a health facility in which to get outpatient services, usually under the control of doctor/medical personnel.*
3. *Public Health Center is technical implementation unit of regency health department that have the primary function as a first-level health care providers. The working area standard of public health center is one district and to reach their working areas, public health centers have a service network covering subsidiary of public health center, mobile public health center units, and midwife units (Regulation of the Minister of Health of Indonesia Number 75 Year 2014 about Public Health Center).*

4. Apotek adalah suatu tempat tertentu yang digunakan untuk melakukan pekerjaan kefarmasian, dan penyaluran/penjualan obat atau bahan farmasi dan perbekalan kesehatan lainnya kepada masyarakat yang dikelola oleh tenaga apoteker.
  5. Peristiwa tindak pidana yang dilaporkan ialah setiap peristiwa yang diterima kepolisian dari laporan masyarakat, atau peristiwa dimana pelakunya tertangkap tangan oleh kepolisian.
  6. Jumlah tindak pidana menggambarkan jumlah kasus tindak pidana yang terjadi pada kurun waktu tertentu.
  7. Penduduk miskin adalah penduduk yang memiliki rata-rata pengeluaran perkapita perbulan di bawah garis kemiskinan
  8. Untuk mengukur kemiskinan, BPS menggunakan konsep kemampuan memenuhi kebutuhan dasar. dengan pendekatan ini, kemiskinan dipandang sebagai ketidakmampuan dari sisi ekonomi untuk memenuhi kebutuhan dasar makanan dan bukan makanan yang diukur dari sisi pengeluaran.
4. *Pharmacy is a specific place that is used for pharmaceutical jobs, and distribution/sale of drugs/ pharmaceuticals and other medical supplies to people that are administered by trained pharmacist*
  5. *Reported crime incidence includes all criminal cases reported and received by police office, and all crimes caught police.*
  6. *Crime total refers to the number of criminal cases occurring during a given period.*
  7. *The poor population is the population that has an average per capita expenditure per month below the poverty line.*
  8. *To measure poverty, BPS uses the concept of ability to meet basic needs. with this approach, poverty is seen as the inability of the economic side to meet the basic needs of food and non-food which are measured in terms of expenditure.*

9. Indeks Kedalaman Kemiskinan adalah rata-rata kesenjangan pengeluaran masing-masing penduduk miskin terhadap garis kemiskinan. Semakin tinggi indeks, semakin jauh rata-rata pengeluaran penduduk dari garis kemiskinan.
10. Indeks Keparahan Kemiskinan adalah gambaran mengenai penyebaran pengeluaran diantara penduduk miskin. Semakin tinggi nilai indeks, semakin tinggi ketimpangan pengeluaran diantara penduduk miskin.
11. Angka Partisipasi Kasar (APK) adalah proporsi anak sekolah pada suatu jenjang tertentu terhadap penduduk pada kelompok usia tertentu. Pendidikan Non Formal (Paket A, Paket B, dan Paket C) turut diperhitungkan.
12. Angka Partisipasi Murni (APM) adalah proporsi dari penduduk kelompok usia sekolah tertentu yang sedang bersekolah tepat di jenjang pendidikan yang seharusnya (sesuai antara umur penduduk dengan ketentuan usia bersekolah di jenjang tersebut) terhadap penduduk kelompok usia sekolah yang bersesuaian. Pendidikan Non Formal (Paket A, Paket B, Paket C) turut diperhitungkan.
9. *The Poverty Gap Index is the average expenditure gap of each poor population against the poverty line. the higher the index, the further the average population expenditure is from the poverty line.*
10. The Poverty Severity Index is a picture of the spread of expenditure among the poor. The higher the index value, the higher the disparity in expenditure among the poor.
11. Crude Participation Rate (GER) is the proportion of school children at a certain level to the population at a certain age group. Non-Formal Education (Paket A, Paket B, and Paket C) are included.
12. Net Participation Rate (NPR) is the proportion of the population of certain school age groups who are in school right at the level of education that should be (according to the age of the population with the provisions of the age of schooling at that level) of the population of the appropriate school age group. Non-Formal Education (Paket A, Paket B, and Paket C) are included.





**ULASAN****DESCRIPTION**

Pendidikan merupakan proses pembudayaan yakni suatu usaha memberikan nilai-nilai luhur kepada generasi baru dalam masyarakat yang tidak hanya bersifat pemeliharaan tapi juga dengan maksud memajukan serta mengembangkan kebudayaan menuju kearah keluhuran hidup kemanusiaan. Pendidikan yang memadai akan menghasilkan sumber daya manusia yang unggul yang kemudian mampu bersaing di era globalisasi dan mampu bersikap kritis dalam perkembangan jaman saat ini.

Ketersediaan sarana dan prasarana pendidikan yang memadai tentunya akan menjadi salah satu faktor penunjang terciptanya sumber daya manusia yang mumpuni. Jumlah sekolah dasar (SD) di Kabupaten Sintang pada tahun 2021/2022 adalah sebanyak 445 sekolah dengan jumlah murid sebanyak 53.756 siswa dan 3.536 guru. Rasio murid terhadap guru untuk jenjang sekolah dasar (SD) adalah sebesar 15,2 yang artinya 1 guru mendampingi 15-16 murid.

Untuk Sekolah Menengah Pertama (SMP) jumlah sekolah pada tahun ajaran 2021/2022 adalah sebanyak 128 sekolah. Jumlah guru untuk jenjang menengah pertama sebanyak 1.499 guru, sedangkan jumlah siswa SMP pada tahun ajaran 2021/2022 sebanyak 21.237 siswa.

*Education is a process of acculturation that give the values for the people in the community are not only for raising but also for advance and develop the culture. A good education will produced a superior human resources that able to compete in the era of globalization and capable to be critical in the development of the current era.*

*The availability of educational facilities will surely be one of the supporting factors to make qualified human resources. The number of elementary school (SD) Sintang in 2021/2022 was 444 schools with 53.756 students and 3.536 teachers. The student-teacher ratio for primary school level (SD) is 15.2, which means one teacher accompanying 15-16 students.*

*For the Junior Secondary School (SMP) the number of schools in the academic year 2021/2022 are 128 schools. The number of teachers for the secondary level is 1,499 teachers and the number of junior high school student is 21,237 students.*

Pada Sekolah Menengah Atas (SMA) jumlah sekolah pada tahun ajaran 2021/2022 adalah sebanyak 38 sekolah dengan jumlah guru sebesar 600 guru dan jumlah murid sebanyak 10.534 siswa.

Di Kabupaten Sintang terdapat 6 (enam) Perguruan Tinggi yaitu: Universitas Kapuas, Sekolah Tinggi Keguruan Ilmu Pendidikan (STKIP), Sekolah Tinggi Theologi Khatulistiwa (STTK), Sekolah Tinggi Agama Islam Ma'arif (STAIMA), STIKES Kapuas Raya, dan Universitas Muhammadiyah Kampus Sintang.

Pemerintah selalu memperhatikan dan berupaya meningkatkan derajat atau tingkat kesehatan masyarakat karena unsur kemanusiaan, hal ini dapat kita ketahui dari adanya pembangunan berbagai fasilitas kesehatan. Dengan adanya prasarana kesehatan yang memadai maka diharapkan tingkat pelayanan kesehatan dapat lebih baik.

Pelayanan kesehatan merupakan salah satu kewajiban negara terhadap rakyatnya. Sebab status kesehatan masyarakat adalah salah satu indikator penting dari seluruh indikator yang ada dan merupakan faktor penting dari produktifitas ekonomi.

*The number of Senior High School (SMA) in the academic year 2021/2022 is 38 schools with 600 teachers and the number of students are 10.534 students.*

*There are 6 Universities in Sintang: . They are Universitas Kapuas, Sekolah Tinggi Keguruan Ilmu Pendidikan (STKIP), Sekolah Tinggi Theologi Khatulistiwa (STTK), Sekolah Tinggi Agama Islam Ma'arif (STAIMA), STIKES Kapuas Raya, and Universitas Muhammadiyah Kampus Sintang.*

*The Government always pays attention and trying to increase the level of public health for the humanitarian element, can we know it from the development of many health facilities. With the good medical infrastructure, the level of health care can be better.*

*Health care is one of government's responsibility for their resident . Because the status of public health is one important indicator of all indicators and an important factor for economic productivity.*

Pembangunan di bidang kesehatan saat ini diarahkan pada penyediaan berbagai sarana dan prasarana kesehatan yang meliputi bangunan fisik (Rumah Sakit, Puskesmas, Balai Pengobatan dan Poliklinik) serta pengadaan tenaga kesehatan yang terampil.

Pada tahun 2021, fasilitas kesehatan yang ada di Kabupaten Sintang terdiri dari 3 Rumah Sakit Umum, 1 Rumah Sakit Bersalin, 14 poliklinik, 23 puskesmas, 86 puskesmas pembantu, dan 15 apotek.

Program Keluarga Berencana Nasional (KBN) merupakan program yang dicanangkan oleh Pemerintah dengan tujuan untuk meningkatkan kualitas penduduk atau masyarakat, mutu sumber daya manusia, kesehatan dan kesejahteraan sosial yang dilaksanakan melalui pengaturan jarak dan jumlah kelahiran anak ideal.

Di Kabupaten Sintang pada tahun 2021 peserta KB baru tercatat sebanyak 4.545 pasangan. Sementara peserta KB aktif tercatat sebanyak 61.092 pasangan dibandingkan dengan jumlah pasangan usia subur (PUS) sebanyak 79.256 pasangan.

*Development in the health sector is for providing various facilities and infrastructure health, which includes physical buildings (hospitals, health centers, Medical Clinic and Polyclinic) as well as the skilled health care personnel.*

*In 2021, there are 3 hospitals, 1 maternity hospital, 14 polyclinics, 23 public health center, 86 subsidiary of public health center, and 15 pharmacies.*

*National Family Planning Program (KBN) is a program initiated by the Government for improving the quality of people or communities, the quality of human resources, health and social welfare that are carried through the spacing and number of births of children ideal.*

*In 2021 the new birth planning participants in Sintang was 4,545 couples. While active family birth planning participants totaled 61,092 couples compared with the number of couples of reproductive age (EFA) as many as 79,256 couples.*

Sebagai indikator keamanan, maka statistik kriminal perlu diamati dari waktu ke waktu, karena semakin tinggi frekuensi tindak kriminal akan merupakan ancaman yang serius terhadap keamanan dan ketertiban masyarakat.

Secara umum tindak kriminal yang terjadi dalam masyarakat Kabupaten Sintang, seperti laporan Polres Sintang pada tahun 2021 yang terbanyak adalah kasus penganiayaan yaitu sebanyak 20 kasus dan diikuti oleh kasus penggelapan, curat, dan curanmor.

Pada tahun 2021, persentase penduduk miskin di Kabupaten Sintang adalah sebanyak 9,28 persen. Angka ini naik dari tahun 2020 yaitu sebesar 9,27 persen. Indeks kedalaman kemiskinan Kabupaten Sintang berada pada angka 1,47; naik dari tahun 2020 yang artinya jarak antara pengeluaran masyarakat miskin makin besar dari garis kemiskinan. Selain itu, indeks keparahan kemiskinan Kabupaten Sintang pada tahun 2021 berada pada angka 0,34; naik dari tahun 2020.

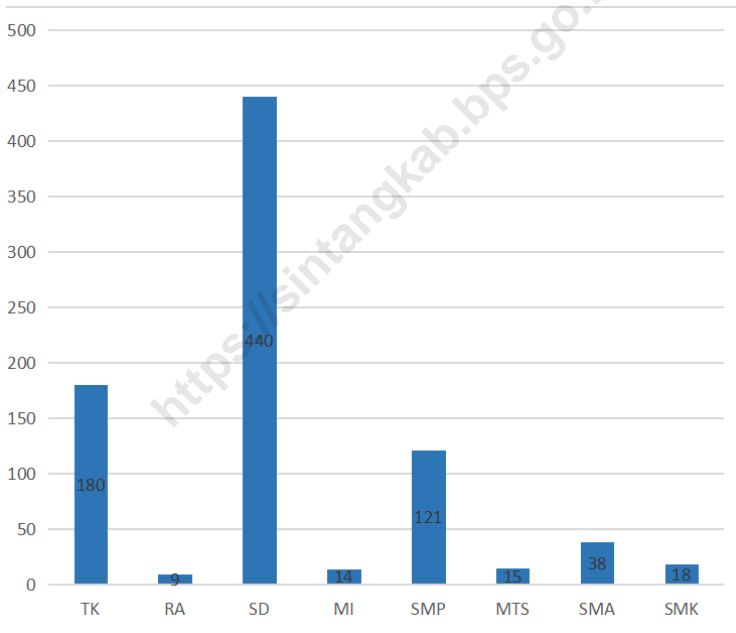
*As an indicator of security, crime statistics will be observed from time to time, because the higher frequency of crime would constitute a serious threat to security and public order.*

*In general, the criminal acts that occurred in the Sintang District community, such as the Sintang District Police report in 2021, harassment were the most common crimes, which were 20 cases and were followed by fraud, and vehicle theft.*

*In 2021, the percentage of poor people in Sintang Regency was 9.28 percent. This number increased from 2020 which was 9.27 percent. The poverty depth index of Sintang Regency is 1.47; increased from 2020. It means that the distance between the expenditure of the poor from the poverty line is getting longer. Furthermore, the poverty severity index of Sintang Regency in 2021 was at 0.34; decreased from 2020.*

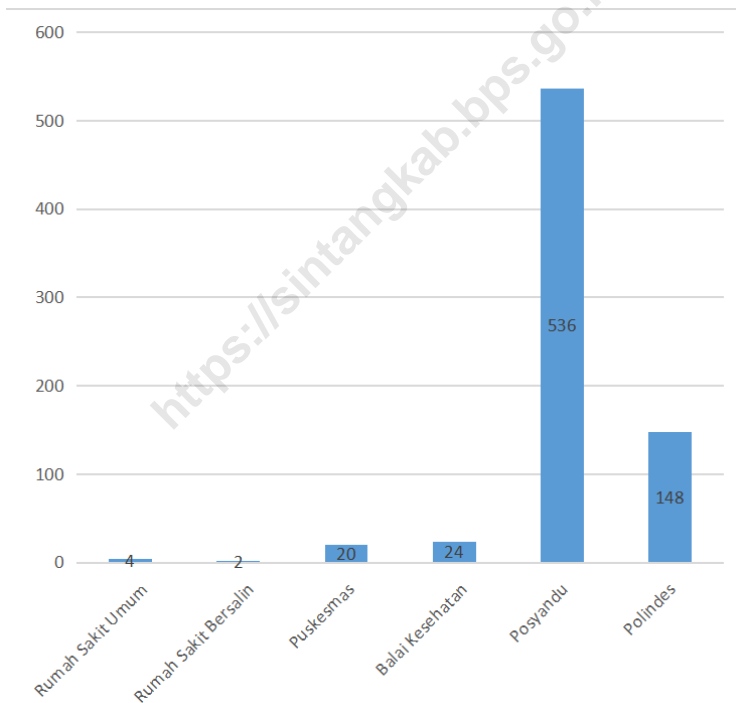
**Gambar** 4.1  
**Figures**

**Banyaknya Sekolah di Kabupaten Sintang, 2021**  
**Number of Schools in Sintang Regency, 2021**



Sumber/Source : Dinas Pendidikan dan Kebudayaan Kab. Sintang

**Gambar 4.2** Banyaknya Fasilitas Kesehatan di Kabupaten Sintang, 2021  
**Figures** *Number of Health Facilities in Sintang Regency, 2021*



Sumber/Source : Dinas Kesehatan Kab. Sintang

#### 4.1 PENDIDIKAN EDUCATION

**Tabel 4.1.1** Jumlah Sekolah, Guru, dan Murid Taman Kanak-Kanak (TK) di Bawah Kementerian Pendidikan dan Kebudayaan Menurut Kecamatan di Kabupaten Sintang, 2020/2021 dan 2021/2022  
*Number of Schools, Teachers, and Pupils in Kindergarten Under The Ministry of Education and Culture by Subdistrict in Sintang Regency, 2020/2021 dan 2021/2022*

Kecamatan Subdistrict	Sekolah/Schools					
	Negeri/Public		Swasta/Private		Jumlah/Total	
	2020/2021	2021/2022	2020/2021	2021/2022	2020/2021	2021/2022
(1)	(2)	(3)	(4)	(5)	(6)	(7)
Serawai	-	...	4	...	4	...
Ambalau	-	...	1	...	1	...
Kayan Hulu	-	...	3	...	3	...
Sepauk	-	...	17	...	18	...
Tempunak	-	...	17	...	17	...
Sungai Tebelian	-	...	31	...	31	...
Sintang	2	...	44	...	47	...
Dedai	-	...	12	...	12	...
Kayan Hilir	-	...	12	...	13	...
Kelam Permai	-	...	9	...	9	...
Binjai Hulu	-	...	9	...	9	...
Ketungau Hilir	-	...	2	...	2	...
Ketungau Tengah	-	...	9	...	9	...
Ketungau Hulu	-	...	7	...	7	...
<b>Kabupaten Sintang</b>	<b>2</b>	<b>...</b>	<b>180</b>	<b>...</b>	<b>182</b>	<b>...</b>

Lanjutan Tabel/Continued Table 4.1.1

Kecamatan Subdistrict	Guru <sup>1</sup> /Teachers <sup>1</sup>					
	Negeri/Public		Swasta/Private		Jumlah/Total	
	2020/2021	2021/2022	2020/2021	2021/2022	2020/2021	2021/2022
(1)	(8)	(9)	(10)	(11)	(12)	(13)
Serawai	-	...	7	...	7	...
Ambalau	-	...	2	...	2	...
Kayan Hulu	-	...	8	...	8	...
Sepauk	-	...	49	...	49	...
Tempunak	-	...	51	...	51	...
Sungai Tebelian	-	...	90	...	90	...
Sintang	20	...	179	...	199	...
Dedai	-	...	42	...	42	...
Kayan Hilir	-	...	37	...	37	...
Kelam Permai	-	...	26	...	26	...
Binjai Hulu	-	...	26	...	26	...
Ketungau Hilir	-	...	4	...	4	...
Ketungau Tengah	-	...	29	...	29	...
Ketungau Hulu	-	...	18	...	18	...
<b>Kabupaten Sintang</b>	<b>20</b>	<b>...</b>	<b>568</b>	<b>...</b>	<b>588</b>	<b>...</b>



Lanjutan Tabel/*Continued Table* 4.1.1

Kecamatan Subdistrict	Murid/Students					
	Negeri/Public		Swasta/Private		Jumlah/Total	
	2020/2021	2021/2022	2020/2021	2021/2022	2020/2021	2021/2022
(1)	(14)	(15)	(16)	(17)	(18)	(19)
Serawai	-	...	132	...	120	...
Ambalau	-	...	0	...	0	...
Kayan Hulu	-	...	48	...	32	...
Sepauk	-	...	479	...	479	...
Tempunak	-	...	395	...	395	...
Sungai Tebelian	-	...	806	...	806	...
Sintang	173	...	1580	...	1753	...
Dedai	-	...	402	...	402	...
Kayan Hilir	-	...	349	...	349	...
Kelam Permai	-	...	273	...	273	...
Binjai Hulu	-	...	259	...	259	...
Ketungau Hilir	-	...	55	...	55	...
Ketungau Tengah	-	...	29	...	29	...
Ketungau Hulu	-	...	18	...	18	...
<b>Kabupaten Sintang</b>	<b>173</b>	<b>...</b>	<b>4797</b>	<b>...</b>	<b>4970</b>	<b>...</b>

Catatan/Note: <sup>1</sup> Jumlah guru termasuk kepala sekolah dan guru/*The total of teachers including headmaster and teacher*

**Tabel**  
**Table 4.1.2**

**Jumlah Sekolah, Guru, dan Murid Raudatul Athfal (RA) di Bawah Kementerian Agama Menurut Kecamatan di Kabupaten Sintang, 2020/2021 dan 2021/2022**  
**Number of Schools, Teachers, and Pupils in Raudatul Athfal (RA) Under The Ministry of Religious Affairs by Subdistrict in Sintang Regency, 2020/2021 dan 2021/2022**

Kecamatan Subdistrict	Sekolah/Schools		Guru/Teachers		Murid/Pupils	
	2020/2021	2021/2022	2020/2021	2021/2022	2021/2022	2021/2022
(1)	(2)	(3)	(4)	(5)	(6)	(7)
Serawai	-	-	-	-	-	-
Ambalau	-	-	-	-	-	-
Kayan Hulu	-	-	-	-	-	-
Sepauk	2	2	9	8	65	88
Tempunak	3	4	8	11	71	55
Sungai Tebelian	4	4	12	15	91	81
Sintang	1	1	20	21	172	151
Dedai	1	1	2	2	13	10
Kayan Hilir	-	-	-	-	-	-
Kelam Permai	-	-	-	-	-	-
Binjai Hulu	-	-	-	-	-	-
Ketungau Hilir	-	-	-	-	-	-
Ketungau Tengah	-	-	-	-	-	-
Ketungau Hulu	-	-	-	-	-	-
<b>Kabupaten Sintang</b>	<b>11</b>	<b>12</b>	<b>51</b>	<b>57</b>	<b>412</b>	<b>385</b>

Catatan/Note: ...

Sumber/Source:

Kementerian Agama, Data Semester Ganjil/Ministry of Religious Affairs, Odd

**Tabel**  
**Table** 4.1.3

**Jumlah Sekolah, Guru, dan Murid Sekolah Dasar (SD)  
di Bawah Kementerian Pendidikan dan Kebudayaan  
Menurut Kecamatan di Kabupaten Sintang, 2020/2021  
dan 2021/2022**

*Number of Schools, Teachers, and Pupils in Primary Schools  
Under The Ministry of Education and Culture by Subdistrict  
in Sintang Regency, 2020/2021 dan 2021/2022*

Kecamatan Subdistrict	Sekolah/Schools					
	Negeri/Public		Swasta/Private		Jumlah/Total	
	2020/2021	2021/2022	2020/2021	2021/2022	2020/2021	2021/2022
(1)	(2)	(3)	(4)	(5)	(6)	(7)
Serawai	29	29	-	-	29	29
Ambalau	28	28	-	-	28	28
Kayan Hulu	34	34	-	-	34	34
Sepauk	44	44	-	-	44	44
Tempunak	27	27	-	-	27	27
Sungai Tebelian	30	30	3	3	33	33
Sintang	28	28	6	6	34	34
Dedai	28	28	-	-	28	28
Kayan Hilir	34	34	-	-	34	34
Kelam Permai	17	18	-	-	17	18
Binjai Hulu	11	11	1	1	12	12
Ketungau Hilir	39	40	1	1	40	41
Ketungau Tengah	47	49	-	-	47	49
Ketungau Hulu	34	34	-	-	34	34
<b>Kabupaten Sintang</b>	<b>430</b>	<b>434</b>	<b>11</b>	<b>11</b>	<b>441</b>	<b>445</b>

Lanjutan Tabel/Continued Table 4.1.3

Kecamatan Subdistrict	Guru <sup>1</sup> /Teachers <sup>1</sup>					
	Negeri/Public		Swasta/Private		Jumlah/Total	
	2020/2021	2021/2022	2020/2021	2021/2022	2020/2021	2021/2022
(1)	(8)	(9)	(10)	(11)	(12)	(13)
Serawai	192	220	-	-	192	220
Ambalau	153	182	-	-	153	182
Kayan Hulu	195	219	-	-	195	219
Sepauk	291	334	-	-	291	334
Tempunak	190	212	-	-	190	212
Sungai Tebelian	243	268	16	20	259	288
Sintang	422	444	73	77	495	521
Dedai	217	243	-	-	217	243
Kayan Hilir	234	262	-	-	234	262
Kelam Permai	133	143	-	-	133	143
Binjai Hulu	90	96	4	6	94	102
Ketungau Hilir	186	223	2	3	188	226
Ketungau Tengah	313	353	-	-	313	353
Ketungau Hulu	196	231	-	-	196	231
<b>Kabupaten Sintang</b>	<b>3 055</b>	<b>3 430</b>	<b>95</b>	<b>106</b>	<b>3 150</b>	<b>3 536</b>

Lanjutan Tabel/*Continued Table 4.1.3*

Kecamatan Subdistrict	Murid/Students					
	Negeri/Public		Swasta/Private		Jumlah/Total	
	2020/2021	2021/2022	2020/2021	2021/2022	2020/2021	2021/2022
(1)	(14)	(15)	(16)	(17)	(18)	(19)
Serawai	3 318	3 243	-	-	3 318	3 243
Ambalau	2 068	2 056	-	-	2 068	2 056
Kayan Hulu	3 270	3 188	-	-	3 270	3 188
Sepauk	6 425	6 628	-	-	6 425	6 628
Tempunak	3 808	3 721	-	-	3 808	3 721
Sungai Tebelian	3 896	3 963	162	174	4 058	4 137
Sintang	6 813	7 012	1 760	1 925	8 573	8 937
Dedai	3 497	3 546	-	-	3 497	3 546
Kayan Hilir	3 543	3 474	-	-	3 543	3 474
Kelam Permai	2 186	2 142	-	-	2 186	2 142
Binjai Hulu	1 613	1 618	34	50	1 647	1 668
Ketungau Hilir	3 281	3 320	34	22	3 315	3 342
Ketungau Tengah	4 713	4 610	-	-	4 713	4 610
Ketungau Hulu	3 171	3 064	-	-	3 171	3 064
<b>Kabupaten Sintang</b>	<b>52 999</b>	<b>51 585</b>	<b>1 808</b>	<b>2 171</b>	<b>54 807</b>	<b>53 756</b>

Catatan/Note: <sup>1</sup> Jumlah guru termasuk kepala sekolah dan guru/*The total of teachers including headmaster and teacher*

Sumber/Source: Kementerian Pendidikan dan Kebudayaan, Data Semester Ganji/*Ministry of Educations and Culture, Odd Semester Data*

**Tabel**  
**Table** 4.1.4

**Jumlah Sekolah, Guru, dan Murid Madrasah Ibtidaiyah (MI) di Bawah Kementerian Agama Menurut Kecamatan Menurut Kecamatan di Kabupaten Sintang, 2020/2021 dan 2021/2022**  
**Number of Schools, Teachers, and Pupils in Madrasah Ibtidaiyah (MI) Under The Ministry of Religious Affairs by Subdistrict in Sintang Regency, 2020/2021 dan 2021/2022**

Kecamatan Subdistrict	Sekolah/Schools		Guru/Teachers		Murid/Pupils	
	2020/2021	2021/2022	2020/2021	2021/2022	2020/2021	2021/2022
(1)	(2)	(3)	(4)	(5)	(6)	(7)
Serawai	-	-	-	-	-	-
Ambalau	-	-	-	-	-	-
Kayan Hulu	-	-	-	-	-	-
Sepauk	3	3	26	28	471	503
Tempunak	-	-	-	-	-	-
Sungai Tebelian	5	6	42	44	401	492
Sintang	5	5	94	100	1 577	1 777
Dedai	-	-	-	-	-	-
Kayan Hilir	-	-	-	-	-	-
Kelam Permai	-	-	-	-	-	-
Binjai Hulu	1	2	4	6	26	25
Ketungau Hilir	-	-	-	-	-	-
Ketungau Tengah	-	-	-	-	-	-
Ketungau Hulu	-	-	-	-	-	-
<b>Kabupaten Sintang</b>	<b>14</b>	<b>16</b>	<b>138</b>	<b>172</b>	<b>2 494</b>	<b>2 797</b>

Catatan/Note: ...

Sumber/Source: Kementerian Agama, Data Semester Ganjil/Ministry of Religious Affairs, Odd

**Tabel**  
**Table** 4.1.5

**Jumlah Sekolah, Guru, dan Murid Sekolah Menengah Pertama (SMP) di Bawah Kementerian Pendidikan dan Kebudayaan Menurut Kecamatan di Kabupaten Sintang, 2021/2022 dan 2021/2022**  
*Number of Schools, Teachers, and Pupils in Junior High Schools Under The Ministry of Education and Culture by Subdistrict in Sintang Regency, 2021/2022 dan 2021/2022*

Kecamatan Subdistrict	Sekolah/Schools					
	Negeri/Public		Swasta/Private		Jumlah/Total	
	2020/2021	2021/2022	2020/2021	2021/2022	2020/2021	2021/2022
(1)	(2)	(3)	(4)	(5)	(6)	(7)
Serawai	6	6	2	2	8	8
Ambalau	6	6	-	-	6	6
Kayan Hulu	8	8	-	-	8	8
Sepauk	12	12	-	-	12	12
Tempunak	9	9	-	-	8	9
Sungai Tebelian	6	6	3	3	8	9
Sintang	9	9	8	8	17	17
Dedai	8	8	-	-	8	8
Kayan Hilir	10	10	-	-	10	10
Kelam Permai	6	6	-	-	6	6
Binjai Hulu	2	2	1	1	3	3
Ketungau Hilir	8	8	1	1	9	9
Ketungau Tengah	12	13	-	-	12	13
Ketungau Hulu	10	10	-	-	10	10
<b>Kabupaten Sintang</b>	<b>112</b>	<b>113</b>	<b>15</b>	<b>15</b>	<b>127</b>	<b>128</b>

Lanjutan Tabel/*Continued Table 4.1.5*

Kecamatan Subdistrict	Guru <sup>1</sup> /Teachers <sup>1</sup>					
	Negeri/ <i>Public</i>		Swasta/ <i>Private</i>		Jumlah/ <i>Total</i>	
	2020/2021	2021/2022	2020/2021	2021/2022	2020/2021	2021/2022
(1)	(8)	(9)	(10)	(11)	(12)	(13)
Serawai	51	52	17	18	68	70
Ambalau	44	51	-	-	44	51
Kayan Hulu	78	86	-	-	78	86
Sepauk	131	142	-	-	131	142
Tempunak	99	112	-	-	99	112
Sungai Tebelian	83	89	19	25	102	114
Sintang	212	229	63	82	275	311
Dedai	105	110	-	-	105	110
Kayan Hilir	99	110	-	-	99	110
Kelam Permai	63	64	-	-	63	64
Binjai Hulu	29	29	3	8	32	37
Ketungau Hilir	61	69	6	6	67	75
Ketungau Tengah	108	123	-	-	108	123
Ketungau Hulu	86	94	-	-	86	94
<b>Kabupaten Sintang</b>	<b>1 249</b>	<b>1 360</b>	<b>108</b>	<b>139</b>	<b>1 357</b>	<b>1 499</b>



Lanjutan Tabel/*Continued Table 4.1.5*

Kecamatan Subdistrict	Murid/Students					
	Negeri/Public		Swasta/Private		Jumlah/Total	
	2020/2021	2021/2022	2020/2021	2021/2022	2020/2021	2021/2022
(1)	(14)	(15)	(16)	(17)	(18)	(19)
Serawai	889	909	429	398	1 318	1 307
Ambalau	761	739	-	-	761	739
Kayan Hulu	1 116	1 087	-	-	1 116	1 087
Sepauk	2 217	2 159	-	-	2 217	2 159
Tempunak	1 534	1 515	-	-	1 534	1 515
Sungai Tebelian	1 166	1 171	365	410	1 531	1 581
Sintang	3 099	3 138	1 117	977	4 216	4 115
Dedai	1 459	1 388	-	-	1 459	1 388
Kayan Hilir	1 409	1 341	-	-	1 409	1 341
Kelam Permai	964	1 008	-	-	964	1 008
Binjai Hulu	506	461	16	34	522	495
Ketungau Hilir	1 084	1 078	27	43	1 111	1 121
Ketungau Tengah	1 962	2 047	-	-	1 962	2 047
Ketungau Hulu	1 336	1 334	-	-	1 336	1 334
<b>Kabupaten Sintang</b>	<b>19 502</b>	<b>19 375</b>	<b>1 954</b>	<b>1 862</b>	<b>21 456</b>	<b>21 237</b>

Catatan/Note: <sup>1</sup> Jumlah guru termasuk kepala sekolah dan guru/*The total of teachers including headmaster and teacher*

Sumber/Source: Kementerian Pendidikan dan Kebudayaan, Data Semester Ganjil/*Ministry of Educations and Culture, Odd Semester Data*

**Tabel 4.1.6** Jumlah Sekolah, Guru, dan Murid Madrasah Tsanawiyah (MTs) di Bawah Kementerian Agama Menurut Kecamatan di Kabupaten Sintang, 2020/2021 dan 2021/2022  
*Number of Schools, Teachers, and Pupils in Madrasah Tsanawiyah (MTs) Under The Ministry of Religious Affairs by Subdistrict in Sintang Regency, 2020/2021 and 2021/2022*

Kecamatan Subdistrict	Sekolah/Schools		Guru/Teachers		Murid/Pupils	
	2020/2021	2021/2022	2020/2021	2021/2022	2020/2021	2021/2022
(1)	(2)	(3)	(4)	(5)	(6)	(7)
Serawai	2	2	25	36	191	169
Ambalau	-	-	-	-	-	-
Kayan Hulu	-	-	-	-	-	-
Sepauk	3	3	15	24	177	169
Tempunak	1	1	9	16	65	89
Sungai Tebelian	2	2	44	41	529	511
Sintang	4	4	83	88	1 212	1 198
Dedai	1	1	6	14	31	41
Kayan Hilir	-	-	-	-	-	-
Kelam Permai	-	-	-	-	-	-
Binjai Hulu	2	2	24	25	117	149
Ketungau Hilir	-	-	-	-	-	-
Ketungau Tengah	-	-	-	-	-	-
Ketungau Hulu	-	-	-	-	-	-
<b>Kabupaten Sintang</b>	<b>15</b>	<b>15</b>	<b>179</b>	<b>244</b>	<b>2 266</b>	<b>2 326</b>

Catatan/Note: ...

Sumber/Source: Kementerian Agama, Data Semester Ganjil/Ministry of Religious Affairs, Odd

**Tabel** 4.1.7  
**Table**

**Jumlah Sekolah, Guru, dan Murid Sekolah Menengah Atas (SMA) di Bawah Kementerian Pendidikan dan Kebudayaan Menurut Kecamatan di Kabupaten Sintang, 2020/2021 dan 2021/2022**  
**Number of Schools, Teachers, and Pupils in Senior High Schools Under The Ministry of Education and Culture by Subdistrict in Sintang Regency, 2020/2021 and 2021/2022**

Kecamatan Subdistrict	Sekolah/Schools					
	Negeri/Public		Swasta/Private		Jumlah/Total	
	2020/2021	2021/2022	2020/2021	2021/2022	2020/2021	2021/2022
(1)	(2)	(3)	(4)	(5)	(6)	(7)
Serawai	1	1	-	-	1	1
Ambalau	1	1	-	-	1	1
Kayan Hulu	2	2	-	-	2	2
Sepauk	2	2	1	1	3	3
Tempunak	3	3	-	-	3	3
Sungai Tebelian	1	1	1	1	2	2
Sintang	4	4	8	8	12	12
Dedai	2	2	-	-	2	2
Kayan Hilir	2	2	-	-	2	2
Kelam Permai	2	2	-	-	2	2
Binjai Hulu	1	1	1	1	2	2
Ketungau Hilir	1	1	1	1	2	2
Ketungau Tengah	3	3	-	-	3	3
Ketungau Hulu	1	1	-	-	2	1
<b>Kabupaten Sintang</b>	<b>26</b>	<b>26</b>	<b>12</b>	<b>12</b>	<b>38</b>	<b>38</b>

Lanjutan Tabel/Continued Table 4.1.7

Kecamatan Subdistrict	Guru <sup>1</sup> /Teachers <sup>1</sup>					
	Negeri/Public		Swasta/Private		Jumlah/Total	
	2020/2021	2021/2022	2020/2021	2021/2022	2020/2021	2021/2022
(1)	(8)	(9)	(10)	(11)	(12)	(13)
Serawai	23	22	-	-	23	22
Ambalau	15	15	-	-	15	15
Kayan Hulu	21	21	-	-	21	21
Sepauk	48	42	4	5	52	47
Tempunak	39	43	-	-	39	43
Sungai Tebelian	26	29	9	6	35	35
Sintang	129	132	95	111	224	243
Dedai	18	17	-	-	18	17
Kayan Hilir	21	29	-	-	21	29
Kelam Permai	33	32	-	-	33	32
Binjai Hulu	16	19	9	8	25	27
Ketungau Hilir	11	9	6	7	17	16
Ketungau Tengah	30	37	-	-	30	37
Ketungau Hulu	16	16	-	-	16	16
<b>Kabupaten Sintang</b>	<b>446</b>	<b>463</b>	<b>123</b>	<b>137</b>	<b>569</b>	<b>600</b>

Lanjutan Tabel/*Continued Table 4.1.7*

Kecamatan Subdistrict	Murid/Students					
	Negeri/Public		Swasta/Private		Jumlah/Total	
	2020/2021	2021/2022	2020/2021	2021/2022	2020/2021	2021/2022
(1)	(14)	(15)	(16)	(17)	(18)	(19)
Serawai	470	552	-	-	470	552
Ambalau	199	352	-	-	199	352
Kayan Hulu	448	503	-	-	448	503
Sepauk	736	821	17	11	753	832
Tempunak	393	508	-	-	393	508
Sungai Tebelian	498	515	77	127	575	642
Sintang	2410	2 513	1992	1 586	4402	4 099
Dedai	177	204	-	-	177	204
Kayan Hilir	406	455	-	-	406	455
Kelam Permai	480	499	-	-	480	499
Binjai Hulu	311	291	8	47	319	338
Ketungau Hilir	203	244	38	46	241	290
Ketungau Tengah	757	765	-	-	757	765
Ketungau Hulu	449	495	-	-	449	495
<b>Kabupaten Sintang</b>	<b>7 937</b>	<b>8 717</b>	<b>2 132</b>	<b>1 817</b>	<b>10 069</b>	<b>10 534</b>

Catatan/Note: <sup>1</sup> Jumlah guru termasuk kepala sekolah dan guru/*The total of teachers including headmaster and teacher*

Sumber/Source: Kementerian Pendidikan dan Kebudayaan, Data Semester Ganjil/*Ministry of Educations and Culture, Odd Semester Data*

**Tabel**  
**Table** 4.1.8

**Jumlah Sekolah, Guru, dan Murid Sekolah Menengah Kejuruan (SMK) di Bawah Kementerian Pendidikan dan Kebudayaan Menurut Kecamatan di Kabupaten Sintang, 2020/2021 dan 2021/2022**  
*Number of Schools, Teachers, and Pupils in Vocational High Schools Under The Ministry of Education and Culture by Subdistrict in Sintang Regency, 2020/2021 dan 2021/2022*

Kecamatan Subdistrict	Sekolah/Schools					
	Negeri/Public		Swasta/Private		Jumlah/Total	
	2020/2021	2021/2022	2020/2021	2021/2022	2020/2021	2021/2022
(1)	(2)	(3)	(4)	(5)	(6)	(7)
Serawai	1	1	-	-	1	1
Ambalau	-	-	-	-	-	-
Kayan Hulu	-	-	-	-	-	-
Sepauk	1	1	-	-	1	1
Tempunak	-	-	-	-	-	-
Sungai Tebelian	1	1	2	3	3	4
Sintang	1	1	5	5	6	6
Dedai	1	1	-	-	1	1
Kayan Hilir	1	1	-	-	1	1
Kelam Permai	1	1	-	-	1	1
Binjai Hulu	-	-	1	1	1	1
Ketungau Hilir	-	-	-	-	-	-
Ketungau Tengah	1	1	-	-	1	1
Ketungau Hulu	1	1	1	1	2	2
<b>Kabupaten Sintang</b>	<b>9</b>	<b>9</b>	<b>9</b>	<b>10</b>	<b>18</b>	<b>19</b>

Lanjutan Tabel/*Continued Table* 4.1.8

Kecamatan Subdistrict	Guru <sup>1</sup> /Teachers <sup>1</sup>					
	Negeri/Public		Swasta/Private		Jumlah/Total	
	2020/2021	2021/2022	2020/2021	2021/2022	2020/2021	2021/2022
(1)	(8)	(9)	(10)	(11)	(12)	(13)
Serawai	12	13	-	-	12	13
Ambalau	-	-	-	-	-	-
Kayan Hulu	-	-	-	-	-	-
Sepauk	23	24	-	-	23	24
Tempunak	-	-	-	-	-	-
Sungai Tebelian	8	12	25	32	33	44
Sintang	101	100	100	113	201	213
Dedai	12	9	-	-	12	9
Kayan Hilir	14	14	-	-	14	14
Kelam Permai	39	41	-	-	39	41
Binjai Hulu	-	-	5	10	5	10
Ketungau Hilir	-	-	-	-	-	-
Ketungau Tengah	26	27	-	-	26	27
Ketungau Hulu	3	9	3	3	6	12
<b>Kabupaten Sintang</b>	<b>238</b>	<b>249</b>	<b>133</b>	<b>158</b>	<b>371</b>	<b>407</b>

Lanjutan Tabel/Continued Table 4.1.8

Kecamatan Subdistrict	Murid/Students					
	Negeri/Public		Swasta/Private		Jumlah/Total	
	2020/2021	2021/2022	2020/2021	2021/2022	2020/2021	2021/2022
(1)	(14)	(15)	(16)	(17)	(18)	(19)
Serawai	211	274	-	-	211	274
Ambalau	-	-	-	-	-	-
Kayan Hulu	-	-	-	-	-	-
Sepauk	450	840	-	-	450	840
Tempunak	-	-	-	-	-	-
Sungai Tebelian	189	243	245	348	434	591
Sintang	2 248	3 011	1 507	1 692	3 755	4 703
Dedai	141	138	-	-	141	138
Kayan Hilir	286	399	-	-	286	399
Kelam Permai	881	1 019	-	-	881	1 019
Binjai Hulu	-	-	16	23	16	23
Ketungau Hilir	-	-	-	-	-	-
Ketungau Tengah	695	897	-	-	695	897
Ketungau Hulu	64	103	41	7	105	110
<b>Kabupaten Sintang</b>	<b>5 165</b>	<b>6 924</b>	<b>1 809</b>	<b>2 070</b>	<b>6974</b>	<b>8 994</b>

Catatan/Note: <sup>1</sup> Jumlah guru termasuk kepala sekolah dan guru/The total of teachers including headmaster and teacher

Sumber/Source: Kementerian Pendidikan dan Kebudayaan, Data Semester Ganji/Ministry of Educations and Culture, Odd Semester Data



**Tabel**  
**Table** 4.1.9

**Jumlah Sekolah, Guru, dan Murid Madrasah Aliyah (MA) di Bawah Kementerian Agama Menurut Kecamatan di Kabupaten Sintang, 2020/2021 dan 2021/2022**  
**Number of Schools, Teachers, and Pupils in Madrasah Aliyah (MA) Under the Ministry of Religious Affairs by Subdistrict in Sintang Regency, 2020/2021 dan 2021/2022**

Kecamatan Subdistrict	Sekolah/Schools		Guru/Teachers		Murid/Pupils	
	2020/2021	2021/2022	2020/2021	2021/2022	2020/2021	2021/2022
(1)	(2)	(3)	(4)	(5)	(6)	(7)
Serawai	-	-	-	-	-	-
Ambalau	-	-	-	-	-	-
Kayan Hulu	-	-	-	-	-	-
Sepauk	1	1	12	15	39	32
Tempunak	-	-	-	-	-	-
Sungai Tebelian	2	2	31	38	253	224
Sintang	3	3	88	111	1 154	1 119
Dedai	-	-	-	-	-	-
Kayan Hilir	-	-	-	-	-	-
Kelam Permai	-	-	-	-	-	-
Binjai Hulu	-	-	-	-	-	-
Ketungau Hilir	-	-	-	-	-	-
Ketungau Tengah	-	-	-	-	-	-
Ketungau Hulu	-	-	-	-	-	-
<b>Kabupaten Sintang</b>	<b>6</b>	<b>6</b>	<b>131</b>	<b>164</b>	<b>1 446</b>	<b>1375</b>

Catatan/Note: ...

Sumber/Source: ...

Kementerian Agama, Data Semester Ganjil/Ministry of Religious Affairs, Odd

**Tabel** 4.1.10 **Jumlah Desa/Kelurahan yang Memiliki Fasilitas Sekolah Menurut Kecamatan dan Tingkat Pendidikan di Kabupaten Sintang, 2019-2021**  
**Table** 4.1.10 **Number of Villages Having Educational Facilities by Subdistrict and Educational Level in Sintang Regency, 2019-2021**

Kecamatan Subdistrict	SD Primary School		
	2019	2020	2021
(1)	(2)	(3)	(4)
Serawai	29	33	29
Ambalau	27	27	26
Kayan Hulu	28	28	27
Sepauk	38	40	33
Tempunak	24	24	24
Sungai Tebelian	25	25	25
Sintang	24	25	23
Dedai	26	27	27
Kayan Hilir	26	32	32
Kelam Permai	24	14	15
Binjai Hulu	11	11	9
Ketungau Hilir	24	24	24
Ketungau Tengah	28	28	25
Ketungau Hulu	27	27	27
<b>Kabupaten Sintang</b>	<b>361</b>	<b>365</b>	<b>346</b>

Lanjutan Tabel/*Continued Table* 4.1.10

Kecamatan <i>Subdistrict</i>	SMP <i>Junior High School</i>		
	2019	2020	2021
(1)	(5)	(6)	(7)
Serawai	9	9	8
Ambalau	6	6	6
Kayan Hulu	8	8	8
Sepauk	13	13	13
Tempunak	9	10	9
Sungai Tebelian	6	6	7
Sintang	12	12	12
Dedai	9	9	9
Kayan Hilir	8	10	10
Kelam Permai	5	6	6
Binjai Hulu	3	2	2
Ketungau Hilir	9	12	9
Ketungau Tengah	11	12	11
Ketungau Hulu	10	10	10
<b>Kabupaten Sintang</b>	<b>118</b>	<b>125</b>	<b>120</b>

Lanjutan Tabel/*Continued Table* 4.1.10

Kecamatan Subdistrict	SMA Senior High School		
	2019	2020	2021
(1)	(8)	(9)	(10)
Serawai	1	1	1
Ambalau	1	1	1
Kayan Hulu	2	2	2
Sepauk	3	3	4
Tempunak	3	3	3
Sungai Tebelian	2	2	2
Sintang	6	6	6
Dedai	2	2	2
Kayan Hilir	2	2	2
Kelam Permai	2	2	2
Binjai Hulu	1	1	2
Ketungau Hilir	2	4	2
Ketungau Tengah	3	3	3
Ketungau Hulu	1	1	1
<b>Kabupaten Sintang</b>	<b>31</b>	<b>33</b>	<b>33</b>

Lanjutan Tabel/*Continued Table* 4.1.10

Kecamatan <i>Subdistrict</i>	SMK <i>Vocational School</i>		
	2019	2020	2021
(1)	(11)	(12)	(13)
Serawai	1	1	1
Ambalau	-	-	-
Kayan Hulu	-	-	-
Sepauk	1	1	1
Tempunak	-	-	-
Sungai Tebelian	3	3	3
Sintang	2	4	3
Dedai	1	1	1
Kayan Hilir	-	1	1
Kelam Permai	1	1	1
Binjai Hulu	1	1	1
Ketungau Hilir	-	-	-
Ketungau Tengah	1	1	1
Ketungau Hulu	2	1	1
<b>Kabupaten Sintang</b>	<b>12</b>	<b>15</b>	<b>14</b>

Lanjutan Tabel/Continued Table 4.1.10

Kecamatan Subdistrict	Perguruan Tinggi University		
	2019	2020	2021
(1)	(14)	(15)	(16)
Serawai	-	-	-
Ambalau	-	-	-
Kayan Hulu	-	-	-
Sepauk	-	-	-
Tempunak	-	-	-
Sungai Tebelian	1	1	2
Sintang	6	6	6
Dedai	-	-	-
Kayan Hilir	-	-	-
Kelam Permai	-	-	-
Binjai Hulu	-	-	-
Ketungau Hilir	-	-	-
Ketungau Tengah	-	-	-
Ketungau Hulu	-	-	-
<b>Kabupaten Sintang</b>	<b>7</b>	<b>7</b>	<b>8</b>

Catatan/Note:

Sumber/Source: BPS, Pendataan Potensi Desa (Podes)/BPS–Statistics Indonesia, Village Potential Data Collection

**Tabel** 4.1.11  
**Table**

**Angka Partisipasi Murni (APM) dan Angka Partisipasi Kasar (APK) Menurut Jenjang Pendidikan di Kabupaten Sintang, 2020 dan 2021**  
**Net Participation Rates and Gross Participation Rates by Educational Level in Sintang Regency, 2020 and 2021**

Jenjang Pendidikan <i>Educational Level</i>	Angka Partisipasi Murni (APM) <i>Net Participation Rates</i>		Angka Partisipasi Kasar (APK) <i>Gross Participation Rates</i>	
	2020	2021	2020	2021
	(1)	(2)	(3)	(4)
SD/MI <i>Elementary School</i>	98,42	98,68	105,48	115,24
SMP/MTs <i>Junior High School</i>	54,63	57,63	70,77	73,29
SMA/SMK/MA <i>Senior High School</i>	33,79	45,09	80,06	82,36

Catatan/Note: ...

Sumber/Source: BPS, Survei Sosial Ekonomi Nasional (Susenas)/BPS-Statistics Indonesia, National

**Tabel** 4.1.12 **Persentase Penduduk Berumur 15 Tahun ke Atas yang Melek Huruf Menurut Kelompok Umur di Kabupaten Sintang, 2020 dan 2021**  
**Table** 4.1.12 **Percentage of Literate People Aged 15 Years and Over by Age Group in Sintang Regency, 2020 and 2021**

Kelompok Umur Age Group	2020	2021
(1)	(2)	(3)
15–19	99,68	99,6
20–24	99,50	100,00
25–29	99,00	99,34
30–34	96,65	98,40
35–39	98,01	94,89
40–44	95,00	92,96
45–49	93,09	89,68
50+	79,06	67,23
<b>Jumlah/Total</b>		
15–24	...	99,47
15–44	...	97,64
15+	...	89,98
45+	...	73,20

Catatan/Note: ...

Sumber/Source: BPS, Survei Sosial Ekonomi Nasional (Susenas)/BPS-Statistics Indonesia, National Socioeconomic Survey



**Tabel 4.1.13** Jumlah Mahasiswa dan Tenaga Pendidik Pada Perguruan Tinggi di Kabupaten Sintang, 2021  
**Table** *Number of Students and Public University Lecturer at Universities in Sintang Regency, 2021*

Perguruan Tinggi University	Mahasiswa Baru		Mahasiswa Sebelumnya		Tenaga Pendidik	
	Laki-laki	Perempuan	Laki-laki	Perempuan	Laki-laki	Perempuan
(1)	(2)	(3)	(4)	(5)	(6)	(7)
1. Universitas Kapuas						
Ilmu Sosial dan Ilmu Politik						
a. Ilmu Administrasi Publik	80	115	356	537	16	2
b. Ilmu Administrasi Bisnis	43	66	147	148	9	4
Pertanian						
a. Agroteknologi	72	19	160	27	3	4
b. Kehutanan	16	4	127	13	4	3
Keguruan dan Ilmu Pendidikan						
a. Pend. Biologi	2	21	21	57	16	2
b. Pend. Bahasa Inggris	1	6	6	4	9	4
Hukum						
a. Ilmu Hukum	62	35	155	47	9	2
2. STKIP Persada Khatulistiwa						
a. Pend. Biologi	5	20	20	60	6	2
b. Pend. Bahasa dan Sastra	5	38	35	82	4	5
c. Pend. Ekonomi	9	20	25	82	3	5
d. Pend. PPKN	14	19	33	45	4	3
e. Pend. Guru SD	38	142	176	444	7	7
f. Pend. Guru Pendidikan Anak	-	41	-	139	3	4

Lanjutan Tabel/Continued Table 4.1.13

Perguruan Tinggi University	Mahasiswa Baru		Mahasiswa Sebelumnya		Tenaga Pendidik	
	Laki-laki	Perempuan	Laki-laki	Perempuan	Laki-laki	Perempuan
(1)	(2)	(3)	(4)	(5)	(6)	(7)
2. STKIP Persada Khatulistiwa						
g. Pend. bahasa Inggris	4	18	33	99	4	3
h. Matematika	5	12	14	23	3	3
i. Pend. Komputer	30	37	31	33	3	1
3. STTK						
a. Pendidikan Agama Kristen	12	27	16	82	6	1
b. Teologi	3	6	23	5	10	1
4. STAIMA						
a. Tarbiyah	16	41	77	80	20	2
b. Syariah	17	12	29	56	5	2
5. STIKES Kapuas Raya						
a. Kebidanan	-	78	-	86	-	8
b. Kesehatan Masyarakat	23	31	46	97	5	4
c. Perekam dan Infokes	29	13	36	52	8	2
6. Univ. Muhammadiyah Pontianak Kampus Sintang						
a. Manajemen	14	12	147	136	6	3
b. Kesehatan Masyarakat	3	8	104	147	3	4
c. Teknik Mesin	-	-	33	1	6	-
d. Perikan Air Tawar	-	-	-	-	-	-

Catatan/Note: ...

Sumber/Source: Perguruan Tinggi di Kabupaten Sintang

## 4.2 KESEHATAN HEALTH

**Tabel** 4.2.1 **Jumlah Desa<sup>1</sup>/Kelurahan Yang Memiliki Sarana Kesehatan Menurut Kecamatan di Kabupaten Sintang, 2019-2021**  
**Number of Villages<sup>1</sup> Having Health Facilities by Subdistrict in Sintang Regency, 2019-2021**

Kecamatan Subdistrict	Rumah Sakit Hospital		
	2019	2020	2021
(1)	(2)	(3)	(4)
Serawai	-	1	1
Ambalau	-	-	-
Kayan Hulu	-	-	-
Sepauk	-	-	-
Tempunak	-	-	-
Sungai Tebelian	-	-	-
Sintang	3	3	4
Dedai	-	-	-
Kayan Hilir	-	-	-
Kelam Permai	-	-	-
Binjai Hulu	-	-	-
Ketungau Hilir	-	-	-
Ketungau Tengah	-	-	-
Ketungau Hulu	-	-	-
<b>Kabupaten Sintang</b>	<b>3</b>	<b>4</b>	<b>5</b>

Lanjutan Tabel/Continued Table 4.2.1

Kecamatan Subdistrict	Rumah Sakit Bersalin Maternity Hospital		
	2019	2020	2021
(1)	(5)	(6)	(7)
Serawai	-	-	-
Ambalau	-	-	-
Kayan Hulu	-	-	-
Sepauk	-	-	-
Tempunak	-	-	-
Sungai Tebelian	-	-	-
Sintang	1	1	1
Dedai	-	-	-
Kayan Hilir	-	-	-
Kelam Permai	-	-	-
Binjai Hulu	-	-	-
Ketungau Hilir	-	-	-
Ketungau Tengah	-	-	-
Ketungau Hulu	-	-	-
<b>Kabupaten Sintang</b>	<b>1</b>	<b>1</b>	<b>1</b>

Lanjutan Tabel/*Continued Table 4.2.1*

Kecamatan <i>Subdistrict</i>	Poliklinik/Balai Pengobatan <i>Polyclinic</i>		
	2019	2020	2021
(1)	(8)	(9)	(10)
Serawai	1	-	-
Ambalau	-	-	-
Kayan Hulu	1	1	1
Sepauk	1	1	1
Tempunak	3	2	1
Sungai Tebelian	1	-	-
Sintang	2	3	4
Dedai	-	-	-
Kayan Hilir	-	-	-
Kelam Permai	2	1	1
Binjai Hulu	-	-	-
Ketungau Hilir	1	1	-
Ketungau Tengah	2	3	3
Ketungau Hulu	-	-	-
<b>Kabupaten Sintang</b>	<b>14</b>	<b>14</b>	<b>11</b>

Lanjutan Tabel/*Continued Table* 4.2.1

Kecamatan Subdistrict	Puskesmas Public Health Center		
	2019	2020	2021
(1)	(11)	(12)	(13)
Serawai	2	1	1
Ambalau	1	1	1
Kayan Hulu	1	1	1
Sepauk	1	2	2
Tempunak	4	1	2
Sungai Tebelian	1	1	1
Sintang	3	3	3
Dedai	2	3	2
Kayan Hilir	1	1	1
Kelam Permai	2	2	2
Binjai Hulu	1	1	1
Ketungau Hilir	2	2	2
Ketungau Tengah	1	1	1
Ketungau Hulu	1	1	1
<b>Kabupaten Sintang</b>	<b>23</b>	<b>21</b>	<b>21</b>

Lanjutan Tabel/*Continued Table* 4.2.1

Kecamatan Subdistrict	Puskesmas Pembantu Subsidiary of Public Health Center		
	2019	2020	2021
(1)	(14)	(15)	(16)
Serawai	3	8	4
Ambalau	2	8	13
Kayan Hulu	6	8	12
Sepauk	13	16	7
Tempunak	6	8	6
Sungai Tebelian	12	14	15
Sintang	2	2	1
Dedai	7	9	8
Kayan Hilir	5	1	4
Kelam Permai	3	3	4
Binjai Hulu	-	1	2
Ketungau Hilir	7	5	8
Ketungau Tengah	14	13	5
Ketungau Hulu	6	7	9
<b>Kabupaten Sintang</b>	<b>86</b>	<b>103</b>	<b>98</b>

Lanjutan Tabel/Continued Table 4.2.1

Kecamatan Subdistrict	Apotek Pharmacy		
	2019	2020	2021
(1)	(17)	(18)	(19)
Serawai	1	1	1
Ambalau	-	-	-
Kayan Hulu	-	-	-
Sepauk	2	2	1
Tempunak	-	-	-
Sungai Tebelian	2	2	2
Sintang	8	9	10
Dedai	-	-	-
Kayan Hilir	-	1	-
Kelam Permai	1	1	1
Binjai Hulu	-	-	-
Ketungau Hilir	-	-	-
Ketungau Tengah	1	1	-
Ketungau Hulu	-	-	-
<b>Kabupaten Sintang</b>	<b>15</b>	<b>17</b>	<b>15</b>

Catatan/Note:

Sumber/Source: BPS, Pendataan Potensi Desa (Podes)/BPS-Statistics Indonesia, Village Potential Data Collecting



**Tabel**  
**Table** 4.2.2**Jumlah Tenaga Kesehatan Menurut Kecamatan di  
Kabupaten Sintang, 2021**  
**Number of Medical Personnel by Subdistrict in Sintang  
Regency, 2021**

Kecamatan Subdistrict	Dokter <sup>1</sup> Doctor <sup>1</sup>	Dokter Gigi <sup>2</sup> Dentist <sup>2</sup>	Perawat Nurse	Bidan Midwife	Tenaga kefarmasian Pharmacist
(1)	(2)	(3)	(4)	(5)	(6)
Serawai	4	1	37	16	2
Ambalau	2	-	15	19	1
Kayan Hulu	1	-	35	26	2
Sepauk	3	1	54	63	3
Tempunak	4	-	50	44	3
Sungai Tebelian	3	1	37	25	2
Sintang	59	8	501	167	56
Dedai	4	-	65	46	4
Kayan Hilir	2	1	43	39	2
Kelam Permai	7	1	60	39	2
Binjai Hulu	1	-	27	15	1
Ketungau Hilir	4	-	57	29	2
Ketungau Tengah	2	1	70	58	1
Ketungau Hulu	1	-	45	21	1
<b>Kabupaten Sintang</b>	<b>97</b>	<b>14</b>	<b>1 096</b>	<b>607</b>	<b>82</b>

Lanjutan Tabel/Continued Table 4.2.2

<b>Kecamatan Subdistrict</b>	<b>Tenaga Kesehatan Masyarakat Public Health worker</b>	<b>Tenaga Kesehatan Lingkungan Enviromental Health Worker</b>	<b>Tenaga Gizi Nutritionist</b>	<b>Ahli Teknologi Laboratorium Medik Medical Laboratory Technician</b>
(1)	(7)	(8)	(9)	(10)
Serawai	2	1	2	1
Ambalau	1	1	1	1
Kayan Hulu	1	-	1	1
Sepauk	1	1	2	2
Tempunak	2	3	3	2
Sungai Tebelian	3	1	1	-
Sintang	21	14	17	42
Dedai	6	1	2	4
Kayan Hilir	1	1	2	-
Kelam Permai	2	2	2	2
Binjai Hulu	-	1	1	-
Ketungau Hilir	1	2	1	1
Ketungau Tengah	1	1	-	2
Ketungau Hulu	1	2	-	2
<b>Kabupaten Sintang</b>	<b>43</b>	<b>31</b>	<b>35</b>	<b>60</b>

Catatan/Note: <sup>1</sup> Dokter dalam tabel ini termasuk dokter spesialis (selain spesialis gigi) dan dokter umum/Doctor in this table include medical specialist (exclude dentist specialist) and general practitioner

<sup>2</sup> Dokter gigi dalam tabel ini termasuk dokter spesialis gigi dan dokter gigi/Doctor in this table include dentist and dentist specialist

Sumber/Source: Dinas Kesehatan Kab. Sintang

**Tabel**  
**Table** 4.2.3

**Jumlah Rumah Sakit Umum, Rumah Sakit Khusus, Rumah Sakit/Rumah Bersalin, Puskesmas, Klinik/Balai Kesehatan, Posyandu, dan Polindes Menurut Kecamatan di Kabupaten Sintang, 2020 dan 2021**  
*Number of General Hospital, Special Hospital, Maternity Hospital and Public Health Center, Medical Clinic, Integrated Service Post, Village maternity Cottage by Subdistrict in Sintang Regency, 2020 and 2021*

Kecamatan Subdistrict	Rumah Sakit Umum General Hospital		Rumah Sakit Khusus Special Hospital	
	2020	2021	2020	2021
(1)	(2)	(3)	(4)	(5)
Serawai	1	1	-	-
Ambalau	-	-	-	-
Kayan Hulu	-	-	-	-
Sepauk	-	-	-	-
Tempunak	-	-	-	-
Sungai Tebelian	-	-	-	-
Sintang	5	4	-	-
Dedai	-	-	-	-
Kayan Hilir	-	-	-	-
Kelam Permai	-	-	-	-
Binjai Hulu	-	-	-	-
Ketungau Hilir	-	-	-	-
Ketungau Tengah	-	-	-	-
Ketungau Hulu	-	-	-	-
<b>Kabupaten Sintang</b>	<b>6</b>	<b>4</b>	<b>-</b>	<b>-</b>

Lanjutan Tabel/Continued Table 4.2.3

Kecamatan Subdistrict	Puskesmas Rawat Inap Public Health Center with Inpatient Center		Puskesmas Non Rawat Inap Public Health Center with Patient Center	
	2020	2021	2020	2021
(1)	(6)	(7)	(8)	(9)
Serawai	1	1	-	-
Ambalau	1	1	-	-
Kayan Hulu	1	1	-	-
Sepauk	1	1	-	-
Tempunak	2	2	-	-
Sungai Tebelian	1	1	-	-
Sintang	2	2	1	1
Dedai	2	2	-	-
Kayan Hilir	1	1	-	-
Kelam Permai	2	2	-	-
Binjai Hulu	1	1	-	-
Ketungau Hilir	2	2	-	-
Ketungau Tengah	1	1	-	-
Ketungau Hulu	1	1	-	-
<b>Kabupaten Sintang</b>	<b>19</b>	<b>19</b>	<b>1</b>	<b>1</b>

Lanjutan Tabel/*Continued Table* 4.2.3

Kecamatan <i>Subdistrict</i>	Klinik Pratama <i>PrimaryClinic</i>		Posyandu <i>Integrated Service Post</i>	
	2020	2021	2020	2021
(1)	(10)	(11)	(12)	(13)
Serawai	2	2	38	38
Ambalau	-	-	34	33
Kayan Hulu	-	-	47	47
Sepauk	-	-	48	48
Tempunak	-	-	35	34
Sungai Tebelian	2	2	40	40
Sintang	12	12	43	34
Dedai	1	1	38	38
Kayan Hilir	-	-	43	43
Kelam Permai	1	1	25	26
Binjai Hulu	-	-	15	16
Ketungau Hilir	2	2	34	38
Ketungau Tengah	1	1	30	32
Ketungau Hulu	1	1	34	34
<b>Kabupaten Sintang</b>	<b>22</b>	<b>22</b>	<b>504</b>	<b>501</b>

Catatan/*Note*: ...Sumber/*Source*: Dinas Kesehatan Kabupaten Sintang

**Tabel**  
**Table 4.2.4**

**Persentase Penduduk yang Mempunyai Keluhan Kesehatan Selama Sebulan Terakhir Menurut Kecamatan di Kabupaten Sintang, 2016–2021**  
**Percentage of People Who Had Health Complaint During a Month Prior to The Survey by Subdistrict in Sintang Regency, 2016-2021**

<b>Kecamatan Subdistrict</b>	<b>2016</b>	<b>2017</b>	<b>2018</b>	<b>2019</b>	<b>2020</b>	<b>2021</b>
(1)	(2)	(3)	(4)	(5)	(6)	(7)
Serawai	...	...	...	...	...	...
Ambalau	...	...	...	...	...	...
Kayan Hulu	...	...	...	...	...	...
Sepauk	...	...	...	...	...	...
Tempunak	...	...	...	...	...	...
Sungai Tebelian	...	...	...	...	...	...
Sintang	...	...	...	...	...	...
Dedai	...	...	...	...	...	...
Kayan Hilir	...	...	...	...	...	...
Kelam Permai	...	...	...	...	...	...
Binjai Hulu	...	...	...	...	...	...
Ketungau Hilir	...	...	...	...	...	...
Ketungau Tengah	...	...	...	...	...	...
Ketungau Hulu	...	...	...	...	...	...
<b>Kabupaten Sintang</b>	<b>11,73</b>	<b>8,56</b>	<b>10,97</b>	<b>8,53</b>	<b>11,74</b>	<b>8,50</b>

Catatan/Note: ...

Sumber/Source: BPS, Survei Sosial Ekonomi Nasional (Susenans)/BPS-Statistics Indonesia, National Socioeconomic Survey

**Tabel**  
**Table 4.2.5****Jumlah Kasus Penyakit Menurut Kecamatan di Kabupaten Sintang, 2021**  
**Number of Disease Cases by Subdistrict in Sintang Regency, 2021**

Kecamatan Subdistrict	Malaria Malaria	TB Paru Tuber- rculosis	Pneumonia Malaria	Kusta Leprosy	Tetanus Tetanus
(1)	(2)	(3)	(4)	(5)	(6)
Serawai	3	29	-	-	-
Ambalau	3	3	4	-	-
Kayan Hulu	1	36	6	-	-
Sepauk	-	34	1	-	-
Tempunak	-	12	1	-	-
Sungai Tebelian	-	12	8	-	-
Sintang	-	70	6	-	-
Dedai	-	25	1	-	-
Kayan Hilir	-	34	56	-	-
Kelam Permai	-	11	13	-	-
Binjai Hulu	-	5	-	-	-
Ketungau Hilir	-	2	20	-	-
Ketungau Tengah	-	39	4	-	-
Ketungau Hulu	-	1	149	-	-
<b>Kabupaten Sintang</b>	<b>7</b>	<b>307</b>	<b>269</b>	<b>-</b>	<b>-</b>

Lanjutan Tabel/Continued Table 4.2.5

Kecamatan Subdistrict	Campak Measles	Diare Diarrhoea	DBD Dengue Hemorrhagic Fever	HIV/AIDS HIV/AIDS	Infeksi Menular Seksual Sexually Transmitted Disease (STD)
(1)	(7)	(8)	(9)	(10)	(11)
Serawai	-		7	-	-
Ambalau	-			2	-
Kayan Hulu	-		5	1	-
Sepauk	-		-	6	-
Tempunak	-		1	1	-
Sungai Tebelian	-		2	7	-
Sintang			27	18	13
Dedai	-		3	3	-
Kayan Hilir	-		1	8	-
Kelam Permai	-		5	-	-
Binjai Hulu	-		1	2	-
Ketungau Hilir	-		-	-	-
Ketungau Tengah	-		-	2	-
Ketungau Hulu	-		1	-	-
<b>Kabupaten Sintang</b>	<b>-</b>		<b>53</b>	<b>50</b>	<b>13</b>

Catatan/Note: ...

Sumber/Source: Dinas Kesehatan Kabupaten Sintang



**Tabel**  
**Table** 4.2.6**Banyaknya Bayi yang Lahir Hidup dan Lahir Mati Menurut Jenis Kelamin di Kabupaten Sintang, 2021**  
**Number of Baby Born and Death by Type of Sex in Sintang Regency, 2021**

Kecamatan Subdistrict	Lahir Hidup			Lahir Mati		
	Laki-laki	Perempuan	Jumlah	Laki-laki	Perempuan	Jumlah
(1)	(2)	(3)	(4)	(5)	(6)	(7)
Serawai	169	170	339	1	1	2
Ambalau	148	116	264	-	-	-
Kayan Hulu	169	144	263	1	2	3
Sepauk	572	569	1141	1	-	1
Tempunak	294	278	572	-	1	1
Sungai Tebelian	293	284	577	-	3	3
Sintang	962	708	1670	10	2	12
Dedai	305	231	536	2	1	3
Kayan Hilir	242	230	472	-	4	4
Kelam Permai	181	154	335	1	-	1
Binjai Hulu	123	142	265	-	-	-
Ketungau Hilir	183	174	357	-	-	-
Ketungau Tengah	263	214	477	-	-	-
Ketungau Hulu	263	238	501	-	-	-
<b>Kabupaten Sintang</b>	<b>4167</b>	<b>3652</b>	<b>7769</b>	<b>16</b>	<b>14</b>	<b>30</b>

Catatan/Note: ...

Sumber/Source: Dinas Kesehatan Kabupaten Sintang

**Tabel 4.2.7** Jumlah Kunjungan Ibu Hamil (K1, K4) di Kabupaten Sintang, 2021  
**Number of Pregnant Mother Visit (K1, K4) in Sintang Regency, 2021**

Kecamatan Subdistrict	Jumlah Ibu Hamil Number of Pregnant Mother	K1	K4
(1)	(2)	(3)	(4)
Serawai	564	415	302
Ambalau	332	293	297
Kayan Hulu	565	265	196
Sepauk	1 208	1105	969
Tempunak	697	560	435
Sungai Tebelian	756	523	519
Sintang	1 573	1400	1312
Dedai	714	567	541
Kayan Hilir	632	409	324
Kelam Permai	396	363	321
Binjai Hulu	295	224	248
Ketungau Hilir	533	512	407
Ketungau Tengah	713	591	503
Ketungau Hulu	513	510	503
<b>Kabupaten Sintang</b>	<b>9.491</b>	<b>7.737</b>	<b>6.877</b>

Catatan/Note: ...

Sumber/Source: Dinas Kesehatan Kabupaten Sintang

**Tabel 4.2.8**  
**Table**

**Jumlah Kunjungan Pasien Rawat Jalan di Rumah Sakit Umum Daerah Sintang Menurut 10 Jenis Penyakit Terbesar di Kabupaten Sintang, 2021**  
*Number of Medical Patient in Hospital by Type of Disease in Sintang Regency, 2021*

<b>Jenis Penyakit</b> <i>Type of Disease</i>	<b>Jumlah Kunjungan</b> <i>Visits</i>
(1)	(2)
1. Diabetes melitus	888
2. Gagal Jantung	1026
3. Epilepsi	729
4. Hipertensi	552
5. Katarak dan gangguan lain lensa	662
6. Tuberkulosis paru lainnya	776
7. Nyeri Punggung Bawah	355
8. Skizofrenia, gangguan skizotipal, psikotik Akut dan sementara	317
9. Bronkitis, emfisema dan penyakit paru Obstruktif kronik lainnya	339
10. Gangguan diskus servikal dan intervertebral lain	316

Catatan/Note: ...

Sumber/Source: RSUD Ade M. Djoen Kabupaten Sintang

**Tabel 4.2.9** Jumlah Pasien Rawat Inap di Rumah Sakit Umum Daerah Sintang Menurut 10 Jenis Penyakit Terbesar di Kabupaten Sintang, 2021  
*Number of Medical Patient in Hospital by Type of Disease in Sintang Regency, 2021*

Jenis Penyakit Type of Disease	Jumlah Pasien Patients
(1)	(2)
1. Penyakit infeksi dan parasit lainnya	1852
2. Pneumonia	229
3. Gagal ginjal lainnya	255
4. Gagal jantung	207
5. Infark serebral	273
6. Diabetes melitus	173
7. Anemia lainnya	146
8. Gangguan saluran napas lainnya yang Berhubungan dengan masa perinatal	170
9. Katarak dan gangguan lain lensa	202
10. Infark miokard akut	144
<b>Kabupaten Sintang</b>	

Catatan/Note: ...

Sumber/Source: RSUD Ade M. Djoen Kabupaten Sintang

**Tabel 4.2.10** Banyaknya Kunjungan Rawat Jalan di Puskesmas Menurut 10 Besar Penyakit Utama di Kabupaten Sintang, 2021  
**Table** 4.2.10 *Number of Medical Patient in PHC by Type of Disease in Sintang Regency, 2021*

Jenis Penyakit <i>Type of Disease</i>	Jumlah Kunjungan <i>Visits</i>
(1)	(2)
1. Nasopharingitis Akuta (Common cold) ISPA	27.480
2. Hipertensi Primer	15.068
3. Dyspepsia	10.817
4. Gastritis	7.907
5. Penyakit otot dan jaringan pengikat lain	7.279
6. Diare dan Gastroenteritis non spesifik	5.589
7. Rheumatoid Arthritis lain	2.237
8. KB lain	1.385
9. Pharingtis	2.009
10. Influenza, virus tidak teridentifikasi	1.202
<b>Kabupaten Sintang</b>	<b>80.973</b>

Catatan/Note: ...

Sumber/Source: Dinas Kesehatan Kabupaten Sintang

**Tabel 4.2.11**      **Data HIV / AIDS di Kabupaten Sintang , 2019- 2021**  
**Table**              **HIV / AIDS Records in Sintang Regency, 2019 - 2021**

Tahun	Jumlah Penderita HIV (+)	Jumlah Penderita AIDS	Jumlah Penderita yang Meninggal (HIV + AIDS)
(1)	(2)	(3)	(4)
2019	31	69	31
2020	54	30	27
2021	56	9	21

Catatan/Note: data di atas merupakan data yang didapat setiap tahunnya di RSUD, bukan merupakan data akumulasi dari tahun ke tahun

Sumber/Source: RSUD Ade M. Djoen Kabupaten Sintang

### 4.3 AGAMA DAN SOSIAL LAINNYA RELIGION AND OTHER SOCIAL AFFAIRS

**Tabel** 4.3.1 **Jumlah Penduduk Menurut Kecamatan dan Agama yang Dianut di Kabupaten Sintang, 2021**  
*Population by Subdistrict and Religion in Sintang Regency, 2021*

Kecamatan Subdistrict	Islam	Protestan Protestant	Katolik Catholic	Hindu	Budha Buddha	Kong- hucu
(1)	(2)	(3)	(4)	(5)	(6)	(7)
Serawai	6 360	3 323	11 811	2	153	1
Ambalau	588	3 222	9 240	4	5	1
Kayan Hulu	2 608	13 586	5 792	0	2	2
Sepauk	20 818	8 316	24 485	3	214	21
Tempunak	12 787	4 806	12 590	56	10	7
Sungai Tebelian	25 216	2 871	7 205	7	251	34
Sintang	54 966	9 598	12 450	26	1 506	378
Dedai	16 909	1 166	12 001	18	20	0
Kayan Hilir	3 408	8 896	15 386	1	30	1
Kelam Permai	5 666	3 397	9 560	1	39	15
Binjai Hulu	8 757	3 295	2 112	0	7	1
Ketungau Hilir	2 903	9 978	10 978	1	9	1
Ketungau Tengah	1 658	16 611	12 487	0	3	0
Ketungau Hulu	2 327	12 303	8 157	0	3	0
<b>Kabupaten Sintang</b>	<b>164 981</b>	<b>101 368</b>	<b>154 254</b>	<b>119</b>	<b>22 52</b>	<b>462</b>

Catatan/Note: ...

Sumber/Source: Kementerian Agama Kabupaten Sintang

**Tabel 4.3.2** Jumlah Tempat Peribadatan Menurut Kecamatan di Kabupaten Sintang, 2021  
**Table** 4.3.2 Number of Places of Worship by Subdistrict and Religion in Sintang Regency, 2021

Kecamatan Subdistrict	Masjid Mosque	Mushola Pray Room	Gereja Protestan Protestant Church	Gereja Katholik Catholic Church	Pura Temple	Vihara
(1)	(2)	(3)	(4)	(5)	(6)	(7)
Serawai	16	5	14	17	-	2
Ambalau	2	-	22	19	-	-
Kayan Hulu	13	5	35	11	-	-
Sepauk	31	13	33	25	-	-
Tempunak	15	4	13	8	1	-
Sungai Tebelian	37	31	26	17	-	1
Sintang	55	84	50	6	-	4
Dedai	32	3	11	22	1	-
Kayan Hilir	10	4	30	21	-	-
Kelam Permai	13	12	22	10	-	-
Binjai Hulu	16		14	6	-	-
Ketungau Hilir	9	5	12	12	1	-
Ketungau Tengah	6	1	36	19	-	-
Ketungau Hulu	7	5	22	11	-	-
<b>Kabupaten Sintang</b>	<b>262</b>	<b>170</b>	<b>340</b>	<b>204</b>	<b>3</b>	<b>7</b>

Catatan/Note: ...

Sumber/Source: Kementerian Agama Kabupaten Sintang



**Tabel**  
**Table 4.3.3**

**Jumlah Desa<sup>1</sup>/Kelurahan yang Mengalami Bencana Alam<sup>2</sup> Menurut Kecamatan di Kabupaten Sintang, 2019-2021**  
**Number of Villages<sup>1</sup> that Had Natural Disaster<sup>2</sup> by Subdistrict in Sintang Regency, 2019-2021**

Kecamatan Subdistrict	Banjir/Flood		
	2019	2020	2021
(1)	(2)	(3)	(4)
Serawai	-	-	14
Ambalau	-	-	3
Kayan Hulu	4	-	20
Sepauk	1	-	16
Tempunak	-	-	-
Sungai Tebelian	-	-	1
Sintang	4	-	26
Dedai	11	-	18
Kayan Hilir	11	-	20
Kelam Permai	1	-	-
Binjai Hulu	-	-	3
Ketungau Hilir	3	-	17
Ketungau Tengah	-	-	2
Ketungau Hulu	-	-	2
<b>Kabupaten Sintang</b>	<b>35</b>	<b>-</b>	<b>142</b>

Lanjutan Tabel/Continued Table 4.3.3

Kecamatan Subdistrict	Gempa Bumi/Earthquake		
	2019	2020	2021
(1)	(5)	(6)	(7)
Serawai	-	-	-
Ambalau	-	-	-
Kayan Hulu	-	-	-
Sepauk	-	-	-
Tempunak	-	-	-
Sungai Tebelian	-	-	-
Sintang	-	-	-
Dedai	-	-	-
Kayan Hilir	-	-	-
Kelam Permai	-	1	-
Binjai Hulu	-	-	-
Ketungau Hilir	-	1	-
Ketungau Tengah	-	-	-
Ketungau Hulu	-	-	-
<b>Kabupaten Sintang</b>	<b>-</b>	<b>2</b>	<b>-</b>

Lanjutan Tabel/*Continued Table* 4.3.3

Kecamatan Subdistrict	Tanah Longsor/ <i>Landslide</i>		
	2019	2020	2021
(1)	(8)	(9)	(10)
Serawai	-	-	-
Ambalau	-	-	-
Kayan Hulu	-	-	-
Sepauk	-	-	-
Tempunak	-	-	-
Sungai Tebelian	-	-	-
Sintang	-	-	-
Dedai	-	-	1
Kayan Hilir	-	-	-
Kelam Permai	-	-	-
Binjai Hulu	-	-	-
Ketungau Hilir	-	-	-
Ketungau Tengah	-	-	-
Ketungau Hulu	-	-	1
<b>Kabupaten Sintang</b>	-	-	<b>2</b>

Catatan/*Note*:Sumber/*Source*: BPS, Pendataan Potensi Desa (Podes)/*BPS-Statistics Indonesia, Village Potential Data Collecting*

**Tabel 4.3.4** Jumlah Kejadian Bencana Alam Menurut Kecamatan di Kabupaten Sintang, 2021  
**Table** *Number Natural Disaster Event by Subdistrict in Sintang Regency, 2021*

Kecamatan Subdistrict	Banjir Flood	Gempa Bumi Earthquake	Tanah Longsor Lanslide	Jumlah Total
(1)	(2)	(2)	(3)	(4)
Serawai	1	-	-	1
Ambalau	1	-	1	2
Kayan Hulu	1	-	-	1
Sepauk	1	-	-	1
Tempunak	1	-	-	1
Sungai Tebelian	1	-	-	1
Sintang	1	-	-	1
Dedai	1	-	1	2
Kayan Hilir	1	-	-	1
Kelam Permai	1	-	-	1
Binjai Hulu	1	-	-	1
Ketungau Hilir	1	-	-	1
Ketungau Tengah	-	-	-	-
Ketungau Hulu	-	-	-	-
<b>Kabupaten Sintang</b>	<b>12</b>	<b>-</b>	<b>2</b>	<b>14</b>

Catatan/Note:

Sumber/Source: Badan Penanggulangan Bencana Daerah Kabupaten Sintang

**Tabel**  
**Table** 4.3.5

**Jumlah Korban Manusia yang Diakibatkan Bencana Alam Menurut Kecamatan di Kabupaten Sintang, 2021**  
**Number of Victims Due to Natural Disaster by Subdistrict in Sintang Regency, 2021**

Kecamatan <i>Subdistrict</i>	Meninggal dan Hilang <i>Fatality and Missing</i>	Banjir <i>Flood</i>	
		Luka-luka <i>Casualty</i>	Terdampak dan Mengungsi <i>Affected and Evacuated</i>
(1)	(2)	(3)	(4)
Serawai	-	-	9 786
Ambalau	-	-	1 917
Kayan Hulu	-	-	17 163
Sepauk	-	-	9 786
Tempunak	1	-	7 882
Sungai Tebelian	-	-	106
Sintang	1	-	42 177
Dedai	1	-	7 451
Kayan Hilir	-	-	17 881
Kelam Permai	-	-	1 938
Binjai Hulu	1	-	1 755
Ketungau Hilir	-	-	5 695
Ketungau Tengah	-	-	-
Ketungau Hulu	-	-	-
<b>Kabupaten Sintang</b>	<b>4</b>	<b>-</b>	<b>123 537</b>

Lanjutan Tabel/Continued Table 4.3.5

Kecamatan Subdistrict	Gempa Bumi Earthquake		
	Meninggal dan Hilang Fatality and Missing	Luka-luka Casualty	Terdampak dan Mengungsi Affected and Evacuated
(1)	(5)	(6)	(7)
Serawai	-	-	-
Ambalau	-	-	-
Kayan Hulu	-	-	-
Sepauk	-	-	-
Tempunak	-	-	-
Sungai Tebelian	-	-	-
Sintang	-	-	-
Dedai	-	-	-
Kayan Hilir	-	-	-
Kelam Permai	-	-	-
Binjai Hulu	-	-	-
Ketungau Hilir	-	-	-
Ketungau Tengah	-	-	-
Ketungau Hulu	-	-	-
<b>Kabupaten Sintang</b>	-	-	-

Lanjutan Tabel/*Continued Table* 4.3.5

Kecamatan <i>Subdistrict</i>	Tanah Longsor <i>Lanslide</i>		
	Meninggal dan Hilang <i>Fatality and Missing</i>	Luka-luka <i>Casualty</i>	Terdampak dan Mengungsi <i>Affected and Evacuated</i>
(1)	(8)	(9)	(10)
Serawai	-	-	-
Ambalau	-	-	-
Kayan Hulu	-	-	-
Sepauk	-	-	-
Tempunak	-	-	-
Sungai Tebelian	-	-	-
Sintang	-	-	-
Dedai	-	-	-
Kayan Hilir	-	-	-
Kelam Permai	-	-	-
Binjai Hulu	-	-	-
Ketungau Hilir	-	-	-
Ketungau Tengah	-	-	-
Ketungau Hulu	-	-	-
<b>Kabupaten Sintang</b>	-	-	-

Catatan/*Note*: ...Sumber/*Source*: Badan Penanggulangan Bencana Daerah Kabupaten Sintang

**Tabel 4.3.6** Jumlah Kerusakan Rumah yang Diakibatkan Bencana Alam Menurut Kecamatan di Kabupaten Sintang, 2021  
**Table** *Number of Damaged Houses Due to Natural Disaster by Subdistrict in Sintang Regency, 2021*

Kecamatan Subdistrict	Rusak Berat Severely Damaged	Rusak Sedang Damaged	Rusak Ringan Lightly Damaged	Terendam Submerged
(1)	(2)	(3)	(4)	(5)
Serawai	...	...	...	...
Ambalau	...	...	...	...
Kayan Hulu	...	...	...	...
Sepauk	...	...	...	...
Tempunak	...	...	...	...
Sungai Tebelian	...	...	...	...
Sintang	...	...	...	...
Dedai	...	...	...	...
Kayan Hilir	...	...	...	...
Kelam Permai	...	...	...	...
Binjai Hulu	...	...	...	...
Ketungau Hilir	...	...	...	...
Ketungau Tengah	...	...	...	...
Ketungau Hulu	...	...	...	...
<b>Kabupaten Sintang</b>	...	...	...	...

Catatan/Note:

Sumber/Source: Badan Penanggulangan Bencana Daerah Kabupaten Sintang



**Tabel**  
**Table** 4.3.7

**Jumlah Jemaah Haji yang Diberangkatkan<sup>1</sup> ke Tanah Suci Mekah Menurut Kecamatan di Kabupaten Sintang, 2019-2021**

**Number of Hajj Pilgrims Departured<sup>1</sup> by Subdistrict in Sintang Regency, 2019-2021**

<b>Kecamatan Subdistrict</b>	<b>2019</b>	<b>2020</b>	<b>2021</b>
(1)	(2)	(3)	(4)
Serawai	2	-	-
Ambalau	-	-	-
Kayan Hulu	1	-	-
Sepauk	14	-	-
Tempunak	6	-	-
Sungai Tebelian	13	-	-
Sintang	76	-	-
Dedai	16	-	-
Kayan Hilir	1	-	-
Kelam Permai	8	-	-
Binjai Hulu	15	-	-
Ketungau Hilir	2	-	-
Ketungau Tengah	-	-	-
Ketungau Hulu	-	-	-
<b>Kabupaten Sintang</b>	<b>154</b>	<b>-</b>	<b>-</b>

Catatan/Note:<sup>1</sup> Melalui Kementerian Agama / Managed by Ministry of Religious Affairs  
 Sumber/Source: Kementerian Agama Kabupaten Sintang

**Tabel 4.3.8** **Nikah, Talak dan Cerai, serta Rujuk Menurut Kecamatan di Kabupaten Sintang, 2021**  
**Number of Marriage, Divorce, and Reconciliation in Sintang Regency, 2021**

Kecamatan Subdistrict	Nikah Marriage	Cerai Divorce		Rujuk Reconciliation
		Cerai Talak Divorce by Talak	Cerai Gugat Divorce by Petition	
(1)	(2)	(3)	(4)	(5)
Serawai	62	...	...	...
Ambalau	8	...	...	...
Kayan Hulu	27	...	...	...
Sepauk	171	...	...	...
Tempunak	107	...	...	...
Sungai Tebelian	418	...	...	...
Sintang	398	...	...	...
Dedai	155	...	...	...
Kayan Hilir	25	...	...	...
Kelam Permai	53	...	...	...
Binjai Hulu	76	...	...	...
Ketungau Hilir	19	...	...	...
Ketungau Tengah	14	...	...	...
Ketungau Hulu	23	...	...	...
<b>Kabupaten Sintang</b>	<b>1 556</b>	...	...	...

Catatan/Note: ...

Sumber/Source: Kementerian Agama Kab. Sintang & Pengadilan Agama Kab. Sintang

**Tabel**  
**Table 4.3.9****Jumlah Perceraian Menurut Kecamatan dan Faktornya di Kabupaten Sintang, 2021**  
**Number of Divorces by Subdistrict and Factors in Sintang Regency, 2021**

Kecamatan Subdistrict	Zina Adultery	Kekerasan Dalam Rumah Tangga Abuse	Judi Gambling	Meninggalkan Salah Satu Pihak Spousal Adandonment
(1)	(2)	(3)	(4)	(5)
Serawai	-	-	-	-
Ambalau	-	-	-	-
Kayan Hulu	-	-	-	-
Sepauk	-	-	-	5
Tempunak	-	-	-	3
Sungai Tebelian	-	-	1	1
Sintang	-	-	2	22
Dedai	-	-	-	4
Kayan Hilir	-	-	-	-
Kelam Permai	-	-	-	3
Binjai Hulu	-	-	-	2
Ketungau Hilir	-	-	-	-
Ketungau Tengah	-	-	-	1
Ketungau Hulu	-	-	-	-
<b>Kabupaten Sintang</b>	<b>-</b>	<b>-</b>	<b>3</b>	<b>41</b>

Lanjutan Tabel/*Continued Table* 4.3.9

Kecamatan <i>Subdistrict</i>	Perselisihan Terus Menerus Constant Arguing	Ekonomi <i>Financial Problems</i>	Lain-lain <i>Others</i>	Jumlah <i>Total</i>
(1)	(6)	(7)	(8)	(9)
Serawai	1	-	-	1
Ambalau	-	-	-	-
Kayan Hulu	1	-	-	1
Sepauk	22	1	-	28
Tempunak	15	2	-	20
Sungai Tebelian	40	6	1	49
Sintang	124	12	3	163
Dedai	30	4	1	39
Kayan Hilir	2	-	-	2
Kelam Permai	5	1	1	10
Binjai Hulu	9	1	-	12
Ketungau Hilir	2	-	-	2
Ketungau Tengah	2	1	-	4
Ketungau Hulu	-	-	-	-
<b>Kabupaten Sintang</b>	<b>253</b>	<b>28</b>	<b>6</b>	<b>331</b>

Catatan/*Note:* ""Sumber/*Source:* Pengadilan Agama Kabupaten Sintang

**Tabel**  
**Table** 4.3.10

**Umur Rata-Rata Nikah Bagi Umat Islam di Kabupaten  
Sintang, 2021**  
*The Average of Marriage for Muslim in Sintang Regency,  
2021*

Kecamatan Subdistrict	Umur					Jumlah
	Dibawah 18	19-21	22-30	31 - 40	40 Keatas	
(1)	(2)	(3)	(4)	(5)	(6)	(7)
Serawai	-	62	-	-	-	62
Ambalau	-	8	-	-	-	8
Kayan Hulu	-	27	-	-	-	27
Sepauk	15	124	199	-	-	338
Tempunak	19	57	138	-	-	214
Sungai Tebelian	33	94	174	70	47	418
Sintang	6	117	150	85	40	398
Dedai	12	149	-	-	-	161
Kayan Hilir	-	25	-	-	-	25
Kelam Permai	11	31	35	18	9	104
Binjai Hulu	-	76	-	-	-	76
Ketungau Hilir	1	13	16	6	2	38
Ketungau Tengah	-	9	10	7	2	28
Ketungau Hulu	-	12	15	14	7	48
<b>Kabupaten Sintang</b>	<b>97</b>	<b>804</b>	<b>737</b>	<b>200</b>	<b>107</b>	<b>1 945</b>

Catatan/Note: ""

Sumber/Source: Kementerian Agama Kabupaten Sintang

**Tabel**  
**Table** 4.3.11

**Jumlah Penerima Bantuan (Kepala Keluarga) dan Anggaran Bantuan Sosial Pangan Menurut Kecamatan di Kabupaten Sintang, 2021**  
**Number of Aid Recipient (Head of Household) and Food Social Assistance Budget by Subdistrict in Sintang Regency, 2021**

Kecamatan Subdistrict	Jumlah Penerima Bantuan (kepala keluarga) Number of Aid Recipient (head of household)		Jumlah Anggaran (ribu rupiah) Budget Amount (thousand rupiahs)	
	Rencana Planning	Realisasi Realization	Rencana Planning	Realisasi Realization
(1)	(2)	(3)	(4)	(5)
Serawai	3 298	2 816	659 600	563 200
Ambalau	2 611	2 153	522 200	430 600
Kayan Hulu	2 521	1 961	504 200	392 200
Sepauk	4 487	3 587	897 400	717 400
Tempunak	2 334	1 758	466 800	350 965
Sungai Tebelian	2 464	1 924	492 800	384 800
Sintang	2 338	1 378	267 600	275 500
Dedai	2 706	2 233	541 200	446 600
Kayan Hilir	3 944	3 698	788 800	739 498
Kelam Permai	2 437	2 179	487 400	435 800
Binjai Hulu	1 416	1 147	283 200	229 400
Ketungau Hilir	2 837	2 439	567 400	487 800
Ketungau Tengah	3 347	2 843	669 400	568 600
Ketungau Hulu	3 135	2 642	627 000	528 360
<b>Kabupaten Sintang</b>	<b>39 875</b>	<b>32 758</b>	<b>7 775 000</b>	<b>6 550 723</b>

Catatan/Note:

Sumber/Source: Dinas Sosial Kabupaten Sintang

**Tabel**  
**Table** 4.3.12

**Banyaknya Keluarga Miskin, Masyarakat Terasing, dan Wanita Rawan Sosial Ekonomi di Kabupaten Sintang, 2021**

*Number of Poor Family, Isolated People, and Anxious Social Economics Women in Sintang Regency, 2021*

Kecamatan Subdistrict	Keluarga Miskin Poor Family	Masyarakat Terasing Isolated People	Wanita Rawan Sosial Ekonomi Anxious Social Economics Women
(1)	(2)	(3)	(4)
Serawai	5 190	-	2 123
Ambalau	3 656	-	1 522
Kayan Hulu	4 902	-	1 415
Sepauk	7 864	-	2 142
Tempunak	4 627	-	992
Sungai Tebelian	4 450	-	953
Sintang	6 410	-	575
Dedai	5 031	-	1 402
Kayan Hilir	6 774	-	2 289
Kelam Permai	4 013	-	1 381
Binjai Hulu	2 804	-	706
Ketungau Hilir	4 987	-	1 725
Ketungau Tengah	6 647	-	2 082
Ketungau Hulu	5 123	-	1 845
<b>Kabupaten Sintang</b>	<b>72 478</b>	<b>-</b>	<b>21 152</b>

Catatan/Note:

Sumber/Source: Dinas Sosial Kabupaten Sintang

**Tabel 4.3.13** Banyaknya Penyandang Masalah Kesejahteraan Sosial (PMKS) di Kabupaten Sintang, 2021  
**Number of Person Who Have Prosperity Issue in Sintang Regency, 2021**

Kecamatan Subdistrict	Penyandang Cacat			Lansia Tidak Potensial	Ex. Orang Dengan Kejiwaan (ODK)
	Tubuh	Mental	Ganda		
(1)	(2)	(3)	(4)	(5)	(6)
Serawai	4	124	-	-	-
Ambalau	20	26	-	-	-
Kayan Hulu	2	139	-	-	-
Sepauk	26	83	15	-	-
Tempunak	2	42	-	-	-
Sungai Tebelian	82	50	15	-	-
Sintang	26	68	3	1	-
Dedai	31	116	1	-	-
Kayan Hilir	112	67	12	-	-
Kelam Permai	36	30	4	-	-
Binjai Hulu	17	20	1	-	-
Ketungau Hilir	12	85	-	-	-
Ketungau Tengah	6	45	-	-	-
Ketungau Hulu	3	23	-	-	-
<b>Kabupaten Sintang</b>	<b>379</b>	<b>918</b>	<b>51</b>	<b>1</b>	<b>-</b>



Lanjutan Tabel/*Continued Table* 4.3.13

Kecamatan <i>Subdistrict</i>	Eks Napi	Korban Narkotika	Komunitas Adat Terpencil (KK)	Tuna Susila	
				WTS	Waria
(1)	(7)	(8)	(9)	(10)	(11)
Serawai	2	-	-	-	-
Ambalau	1	-	-	-	-
Kayan Hulu	-	-	42	-	-
Sepauk	-	-	-	-	3
Tempunak	-	-	-	-	1
Sungai Tebelian	2	-	-	-	10
Sintang	10	23	-	59	22
Dedai	2	-	-	-	16
Kayan Hilir	1	-	-	-	1
Kelam Permai	-	-	-	-	1
Binjai Hulu	1	-	-	-	-
Ketungau Hilir	-	-	-	-	-
Ketungau Tengah	-	-	-	-	-
Ketungau Hulu	1	-	-	-	-
<b>Kabupaten Sintang</b>	<b>20</b>	<b>23</b>	<b>42</b>	<b>59</b>	<b>54</b>

Catatan/*Note*:Sumber/*Source*: Dinas Sosial Kabupaten Sintang

#### 4.4 KEMISKINAN POVERTY

**Tabel 4.4.1** **Garis Kemiskinan, Jumlah, dan Persentase Penduduk Miskin di Kabupaten Sintang, 2017–2021**  
*Poverty Line, Number, and Percentage of Poor People in Sintang Regency/Municipality, 2017–2021*

Tahun Year	Garis Kemiskinan (rupiah/kapita/ bulan) Poverty Line (rupiah/capita/ month)	Jumlah Penduduk Miskin (ribu) Number of Poor People (thousand)	Persentase Penduduk Miskin Percentage of Poor People
(1)	(2)	(3)	(4)
2017	477 604	41,46	10,20
2018	551 704	42,65	10,35
2019	556 885	40,30	9,65
2020	573 128	39,19	9,27
2021	593 844	39,40	9,28

Catatan/Note: ...

Sumber/Source: .BPS, Survei Sosial Ekonomi Nasional Maret/BPS-Statistics Indonesia, March  
*National Socioeconomic Survey*

**Tabel**  
**Table** 4.4.2

**Indeks Kedalaman Kemiskinan dan Indeks Keparahan  
Kemiskinan di Kabupaten Sintang, 2017–2021**  
*Poverty Gap Index and Poverty Severity Index in Sintang  
Regency/Municipality, 2017–2021*

Tahun Year	Indeks Kedalaman Kemiskinan <i>Poverty Gap Index</i>	Indeks Keparahan Kemiskinan <i>Poverty Severity Index</i>
(1)	(2)	(3)
2017	1,49	0,34
2018	2,16	0,58
2019	1,32	0,26
2020	1,03	0,19
2021	1,47	0,34

Catatan/Note: ...

Sumber/Source: .BPS, Survei Sosial Ekonomi Nasional Maret/BPS-Statistics Indonesia, March  
*National Socioeconomic Survey*

#### 4.5 KELUARGA BERENCANA FAMILY PLANNING PROGRAM

**Tabel 4.5.1** Target dan Realisasi Pencapaian Akseptor KB Baru di Kabupaten Sintang, 2021  
*Target and Realization of Current FP Acceptor in Sintang Regency, 2021*

Kecamatan Subdistrict	Target Target	Realisasi Realization	Persentase Terhadap Target Target Percentage
(1)	(2)	(3)	(4)
Serawai	998	355	35,57
Ambalau	493	22	4,46
Kayan Hulu	564	177	31,38
Sepauk	2 031	294	14,48
Tempunak	2 083	458	21,99
Sungai Tebelian	896	349	38,95
Sintang	2 130	1 183	55,54
Dedai	780	201	25,77
Kayan Hilir	2 042	232	11,36
Kelam Permai	560	124	22,14
Binjai Hulu	508	123	24,21
Ketungau Hilir	482	65	13,49
Ketungau Tengah	1 150	525	45,65
Ketungau Hulu	1 060	437	41,23
<b>Kabupaten Sintang</b>	<b>15 777</b>	<b>4 545</b>	<b>28,81</b>

Catatan/Note: ...

Sumber/Source: Dinas Keluarga Berencana, Pemberdayaan Perempuan, dan Perlindungan Anak Kabupaten Sintang

Tabel  
Table 4.5.2

**Pencapaian Akseptor KB Baru Menurut Jenis Kontrasepsi  
di Kabupaten Sintang, 2021**  
*Realization of Current FP Acceptor by Contraceptical  
Methods in Sintang Regency, 2021*

Kecamatan Subdistrict	Jenis Kontrasepsi / Contraceptical Methods						
	IUD	KP	KW	IMPL	STK	PIL	KDM
(1)	(2)	(3)	(4)	(5)	(6)	(7)	(8)
Serawai	0	0	0	0	210	145	0
Ambalau	0	0	0	10	8	4	0
Kayan Hulu	1	0	0	21	116	39	0
Sepauk	0	0	1	45	159	88	1
Tempunak	2	0	0	182	222	52	0
Sungai Tebelian	1	0	5	17	287	38	1
Sintang	121	0	189	47	746	59	21
Dedai	4	0	3	1	152	37	4
Kayan Hilir	0	0	0	12	154	66	0
Kelam Permai	11	0	0	11	60	42	0
Binjai Hulu	31	0	0	50	21	9	12
Ketungau Hilir	0	0	1	6	36	21	1
Ketungau Tengah	5	0	0	124	202	193	1
Ketungau Hulu	0	0	0	0	436	0	1
<b>Kabupaten Sintang</b>	<b>176</b>	<b>0</b>	<b>199</b>	<b>526</b>	<b>28 09</b>	<b>793</b>	<b>42</b>

Catatan/Note: Data Januari s/d Desember 2021

Sumber/Source: Dinas Keluarga Berencana, Pemberdayaan Perempuan, dan Perlindungan Anak Kabupaten Sintang

**Tabel 4.5.3** Pencapaian Akseptor KB Aktif Menurut Jenis Kontrasepsi di Kabupaten Sintang, 2021  
**Table 4.5.3** Realization of Active FP Acceptor by Contraceptical Methods in Sintang Regency, 2021

Kecamatan Subdistrict	Jenis Kontrasepsi / Contraceptical Methods						
	IUD	KP	KW	IMPL	STK	PIL	KDM
(1)	(2)	(3)	(4)	(5)	(6)	(7)	(8)
Serawai	6	0	20	430	2 110	1 750	4
Ambalau	48	0	20	305	195	1360	95
Kayan Hulu	10	70	7	168	1 136	1 620	55
Sepauk	161	8	51	937	4 385	2 588	21
Tempunak	85	1	30	377	2 542	1 218	61
Sungai Tebelian	371	31	51	361	2 125	1 533	92
Sintang	1 587	26	709	401	4 173	2 364	258
Dedai	127	10	7	310	2 597	1 483	5
Kayan Hilir	12	2	7	349	2 265	1 495	60
Kelam Permai	79	16	48	59	1 304	1 279	22
Binjai Hulu	280	8	20	352	544	500	145
Ketungau Hilir	12	4	15	40	1 867	1 527	16
Ketungau Tengah	140	8	20	247	2 498	2 873	52
Ketungau Hulu	30	5	6	197	730	1 460	4
<b>Kabupaten Sintang</b>	<b>248</b>	<b>189</b>	<b>1 011</b>	<b>4 533</b>	<b>28 471</b>	<b>23 050</b>	<b>890</b>

Catatan/Note: ...

Sumber/Source: Dinas Keluarga Berencana, Pemberdayaan Perempuan, dan Perlindungan

**Tabel 4.5.4** Perbandingan Peserta KB Aktif Terhadap Pasangan Usia Subur di Kabupaten Sintang, 2021  
*Ratio of Fertile Married Couple (FMC) and Active FP in Sintang Regency, 2021*

Kecamatan Subdistrict	Pasangan Usia Subur FMC	KB Aktif Active FP	Persentase Percentage
(1)	(2)	(3)	(4)
Serawai	4 735	4 320	91,24
Ambalau	3 128	2 023	64,67
Kayan Hulu	3 921	3 066	78,19
Sepauk	10 351	8 151	78,75
Tempunak	5 840	4 314	73,87
Sungai Tebelian	6 440	4 564	70,87
Sintang	10 216	9 518	93,17
Dedai	6 219	4 539	72,99
Kayan Hilir	5 399	4 190	77,61
Kelam Permai	3 488	2 807	80,48
Binjai Hulu	2 936	1 849	62,98
Ketungau Hilir	4 319	3 481	80,60
Ketungau Tengah	8 636	5 838	67,60
Ketungau Hulu	3 628	2 432	67,03
<b>Kabupaten Sintang</b>	<b>79 256</b>	<b>61 092</b>	<b>77,08</b>

Catatan/Note: ...

Sumber/Source: Dinas Keluarga Berencana, Pemberdayaan Perempuan, dan Perlindungan Anak Kabupaten Sintang

**Tabel 4.5.5** Banyaknya Sarana Pelayanan KB Nasional di Kabupaten Sintang, 2021  
**Table 4.5.5** Number of Facility Family Planning Service in Sintang Regency, 2021

Kecamatan Subdistrict	KKB	PPKBD	Sub PPKBD	Pos-yandu	DBS	Apotik	Kelompok Akseptor
(1)	(2)	(3)	(4)	(5)	(6)	(7)	(8)
Serawai	1	38	38	-	-	-	1
Ambalau	1	33	33	-	-	-	2
Kayan Hulu	1	31	31	-	-	-	1
Sepauk	1	40	40	-	-	-	17
Tempunak	2	26	26	-	-	-	12
Sungai Tebelian	1	26	26	-	-	-	13
Sintang	8	29	29	-	-	-	5
Dedai	2	31	31	-	-	-	12
Kayan Hilir	1	43	43	-	-	-	1
Kelam Permai	2	17	17	-	-	-	12
Binjai Hulu	1	11	11	-	-	-	14
Ketungau Hilir	2	24	24	-	-	-	2
Ketungau Tengah	1	29	29	-	-	-	2
Ketungau Hulu	1	29	29	-	-	-	1
<b>Kabupaten Sintang</b>	<b>25</b>	<b>407</b>	<b>407</b>	<b>0</b>	<b>0</b>	<b>0</b>	<b>95</b>

Catatan/Note: ...

Sumber/Source: Dinas Keluarga Berencana, Pemberdayaan Perempuan, dan Perlindungan Anak Kabupaten Sintang



#### 4.6 KRIMINALITAS CRIME

**Tabel**  
**Table** 4.6.1

**Jumlah Tindak Pidana, Resiko Penduduk Terjadi Tindak Pidana per 100.000 Penduduk, Persentase Penyelesaian Tindak Pidana, dan Selang Waktu Terjadinya Tindak Pidana Menurut Kecamatan di Kabupaten Sintang, 2021**  
*Crime Total, Crime Rate per 100.000 Population, Clearance Rate, and Crime Clock by Subdistrict in Sintang Regency, 2021*

Kecamatan Subdistrict	Jumlah Tindak Pidana Crime Total	Resiko Terjadi Tindak Pidana per 100.000 Penduduk Crime Rate per 100.000 Population	Persentase Penyelesaian Clearance Rate	Selang Waktu Terjadi Tindak Pidana Crime Clock
(1)	(2)	(3)	(4)	(5)
Serawai	3	13,20	66,66	...
Ambalau	2	15,08	150	...
Kayan Hulu	-	-	-	...
Sepauk	1	1,87	200	...
Tempunak	2	6,63	200	...
Sungai Tebelian	3	8,65	66,66	...
Sintang	98	126,74	126,53	...
Dedai	2	6,63	150	...
Kayan Hilir	5	18,14	80	...
Kelam Permai	3	16,27	100	...
Binjai Hulu	1	7,18	200	...
Ketungau Hilir	4	16,59	300	...
Ketungau Tengah	3	9,86	133,3	...
Ketungau Hulu	5	22,19	40	...

Catatan/Note: ...

Sumber/Source: Polres Kabupaten Sintang

**Tabel 4.6.2**      **Sepuluh Tindak Pidana Terbesar Menurut Jenis Tindak Pidana di Kabupaten Sintang, 2021**  
***The Ten Greatest Crminal Acts by Type of Crime in Sintang Regency, 2021***

<b>Tindak Pidana Terbesar</b> <b><i>Greatest Type of Crime</i></b>	<b>Jumlah</b> <b><i>Total</i></b>
<b>(1)</b>	<b>(2)</b>
1. CURAT	16
2. CURANMOR	16
3. PENGANIAYAAN	20
4. MINERBA (PETI)	7
5. PERJUDIAN	6
6. Pengeroyokan	2
7. KARHUTA	3
8. PENGGELAPAN	18
9. PERLINDUNGAN ANAK	8
10. KDRT	3

Catatan/Note: ...

Sumber/Source: Polres Kabupaten Sintang

**Tabel** 4.6.3  
**Table**

**Jumlah Pelaku Kriminal Berdasarkan Jenis Kelamin di  
Kabupaten Sintang, 2019-2021**  
*Number of Criminal by Sex in Sintang Regency, 2019-2021*

<i>Tahun</i>	<i>Pelaku Kriminal</i>		<i>Jumlah Total</i>
	<i>Laki-laki</i>	<i>Perempuan</i>	
(1)	(2)	(3)	(4)
2019	226	7	233
2020	124	3	127
2021	112	2	114

Catatan/Note: ...

Sumber/Source: Polres Kabupaten Sintang

<https://sintangkab.bps.go.id>

# BAB 5

## CHAPTER 5

# Pertanian, Kehutanan, Peternakan, & Perikanan

Agriculture, Forestry, Livestock, &  
Fishery

Produksi Kelapa Sawit di  
Kabupaten Sintang di  
Tahun 2021

319.646,99  
Ton

Sumber : Dinas Pertanian dan Perkebunan Sintang



Kabupaten Sintang  
memiliki dua Taman  
Wisata Alam, yang  
memiliki luas sebesar  
1.339,35 hektar.

Sumber : Kementerian Lingkungan Hidup dan  
Kehutanan Kab. Sintang



**PENJELASAN TEKNIS**

1. Tanaman sayuran semusim adalah tanaman sumber vitamin, garam mineral dan lain-lain yang dikonsumsi dari bagian tanaman yang berupa daun, bunga, buah, dan umbinya, yang berumur kurang dari satu tahun.
2. Tanaman buah-buahan semusim adalah tanaman sumber vitamin, garam mineral, dan lain-lain yang dikonsumsi dari bagian tanaman yang berupa buah, berumur kurang dari satu tahun, tidak berbentuk pohon/rumpun tetapi menjalar dan berbatang lunak.
3. Tanaman buah-buahan tahunan adalah tanaman sumber vitamin, garam mineral, dan lain-lain yang dikonsumsi dari bagian tanaman yang berupa buah dan merupakan tanaman tahunan
4. Tanaman sayuran tahunan adalah tanaman sumber vitamin, garam mineral, dan lain-lain yang dikonsumsi dari bagian tanaman yang berupa daun dan atau buah yang berumur lebih dari satu tahun.
5. Tanaman biofarmaka adalah tanaman yang bermanfaat untuk obat-obatan, kosmetik, dan kesehatan yang dikonsumsi atau digunakan dari bagian-bagian tanaman seperti daun, batang, buah, umbi (rimpang) ataupun akar.

**TECHNICAL NOTES**

1. *Seasonal vegetable plants are plants which are the sources of vitamin, mineral salt, etc, consumed from the part of the plant in the form of leaf, flower, fruit, and root with the age of less than one year.*
2. *Seasonal fruit plants are plants which are the sources of vitamin, mineral salt, etc, consumed from the part of the plant in the form of fruits. These plants are creeps with the age of less than one year.*
3. *Annual fruit plants are plants which are the sources of vitamin, contained mineral salt, etc, consumed from the part of plant in the form of fruit and more than one year of age.*
4. *Annual vegetable plants are plants which are the sources of vitamin, contained mineral salt, etc, consumed from the part of the plant in the form of vegetable and more than one year of age.*
5. *Medicinal plants are plants which are useful for medicine. It is consumed from part of the plant such as leaf, flower, fruit, tuber, and root.*

6. Tanaman hias adalah tanaman yang mempunyai nilai keindahan baik bentuk, warna daun, tajuk maupun bunganya, sering digunakan untuk penghias pekarangan dan lain sebagainya.
  7. Luas panen tanaman hortikultura adalah luas tanaman sayuran, buahbuahan, biofarmaka, dan tanaman hias yang diambil hasilnya/dipanen pada periode pelaporan.
  8. Luas panen untuk tanaman sayuran adalah luas tanaman yang dipanen sekaligus/habis/dibongkar dan luas tanaman yang dipanen berkali-kali (lebih dari satu kali)/belum habis.
  9. Penghitungan luas tanaman perkebunan besar adalah pada keadaan akhir tahun dan tidak termasuk yang luasnya kurang dari 5 hektar.
  10. Kawasan hutan adalah wilayah tertentu yang berupa hutan, yang ditunjuk dan atau ditetapkan oleh pemerintah untuk dipertahankan keberadaannya sebagai hutan tetap. Hal ini untuk menjamin kepastian hukum mengenai status kawasan hutan, letak batas dan luas suatu wilayah tertentu yang sudah ditunjuk menjadi kawasan hutan tetap.
6. *Ornamental plants are plants which have a beauty value, either in shape, colour of leaf or crown of flower, and they are often used as a yard decorator.*
  7. *Harvested area of horticulture is area which vegetable, fruit, medicinal and ornamental plant of crop harvested during the period of report.*
  8. *Harvested area of vegetables is area of entirely plant harvested/demolished and plant harvested several times/undemolished.*
  9. *Planted areas of estates refer to condition at the end of the year, and exclude areas less than 5 hectares.*
  10. *Forest Area is a specific territory of forest ecosystem determined and or decided by the government as a permanent forest. Such decision is important to maintain the size of forest area and to ensure its legitimation and boundary demarcation of permanent forest.*



11. Kawasan hutan adalah wilayah tertentu yang berupa hutan, yang ditunjuk dan atau ditetapkan oleh pemerintah untuk dipertahankan keberadaannya sebagai hutan tetap. Hal ini untuk menjamin kepastian hukum mengenai status kawasan hutan, letak batas dan luas suatu wilayah tertentu yang sudah ditunjuk menjadi kawasan hutan tetap.
  12. Hutan Lindung adalah kawasan hutan yang mempunyai fungsi pokok sebagai perlindungan sistem penyangga kehidupan untuk mengatur tata air, mencegah banjir, mengendalikan erosi, mencegah intrusi air laut, dan memelihara kesuburan tanah.
  13. Hutan Produksi adalah kawasan hutan yang mempunyai fungsi pokok memproduksi hasil hutan. Hutan produksi terdiri dari Hutan Produksi Tetap (HP), Hutan Produksi Terbatas
  14. Rumah Tangga Perikanan Tangkap adalah rumah tangga yang melakukan kegiatan penangkapan ikan/binatang air lainnya/tanaman air dengan tujuan sebagian/seluruh hasilnya untuk dijual.
  15. Rumah Tangga Perikanan Budidaya adalah rumah tangga yang melakukan kegiatan budidaya ikan/binatang air lainnya/tanaman air dengan tujuan sebagian/seluruh hasilnya untuk dijual.
11. *Forest Area is a specific territory of forest ecosystem determined and or decided by the government as a permanent forest. Such decision is important to maintain the size of forest area and to ensure its legitimation and boundary demarcation of permanent forest.*
  12. *A Nature Conservation area is a specific terrestrial or aquatic area whose main function is to serve life support system and preserve diversity of plant and animal species, as well as to provide a sustainable utilization of living resources and their ecosystems.*
  13. *Production Forest is a forest area designated mainly to promote sustainable forest production.*
  14. *A capture fishery household is a household conducting activities in catching fishes/other aquatic animals/aquatic plants, for which the products are wholly or partly to be sold.*
  15. *An aquaculture fishery household is a household conducting activities in culturing fishes/other uatic animals/aquatic plants, for which the products are wholly or partly to be sold. different types of arameters.*



**ULASAN**

Struktur perekonomian Indonesia telah bergeser dari sektor pertanian ke sektor industri. Walaupun demikian, sektor pertanian masih mempunyai peranan penting dalam pembangunan ekonomi. Hal ini disebabkan karena selain untuk memenuhi kebutuhan pangan masyarakat, banyak juga sebagai penyedia bahan baku untuk keperluan industri. Oleh sebab itu, pemerintah selalu berusaha untuk meningkatkan produksi pertanian karena diharapkan akan meningkatkan perekonomian masyarakat dan akan memacu pertumbuhan ekonomi daerah.

Pada tahun 2021, tanaman sayur-sayuran dan buah-buahan yang mempunyai jumlah produksi terbesar adalah ketimun, yaitu sebesar 1.335,15 ton, kemudian cabai rawit yaitu sebesar 984,50 ton dan kacang panjang, sebesar 902,05 ton. Selain itu, masih terdapat sayuran lain yaitu, petsai/sawi, bayam dan kangkung.

Hasil perkebunan yang diutamakan untuk menunjang keperluan industri yaitu tanaman karet dan kelapa sawit. Peningkatan produksi tanaman karet diusahakan melalui pola tanaman pengembangan Perkebunan Inti Rakyat dan Swadaya.

**DESCRIPTION**

*Indonesia's economic structure has shifted from agricultural sector to industrial sector. However, the agricultural sector still has an important role in economic development. This is because in addition to fulfill the food needs of the society, many also provide raw materials for industrial purposes. Therefore, the government is always trying to increase agricultural production because it is expected to improve the society's economy and will spur regional economic growth.*

*In 2021, the vegetable and fruit plants that had the largest amount of production were cucumbers, amounting to 1.335,15 tons, then chili pepper amounting to 984,50 tons and string beans, amounting to 902,05 tons. In addition, there are still another vegetables, such as cabbage, spinach and spinach water.*

*Estate crops that are preferred for supporting industrial needs are rubber and oil palm. Increased production of rubber is cultivated through the development of crop patterns and Governmental NES.*

Pada tahun 2021 produksi tanaman karet sebesar 39.267 ton. Untuk tanaman perkebunan kelapa sawit, produksi selama tahun 2021 adalah sebanyak 323.703,89 ton.

Populasi ternak dibedakan menurut jenis ternaknya yaitu ternak besar, ternak kecil dan unggas. Populasi ternak terbesar pada tahun 2021 yaitu babi berjumlah 46.330 ekor, setelah itu sapi berjumlah 6.839 ekor. Selain itu, terdapat 3.619 ekor kambing dan 84 ekor kerbau. Sedangkan, unggas terdiri dari ayam dan itik. Ternak ayam terdiri dari ayam ras dan ayam buras masing-masing populasinya sebesar 4.331.869 ekor dan 465.090 ekor, sedangkan itik populasinya sebesar 5.896 ekor.

Subsektor perikanan dibagi menjadi 2 yaitu perairan umum dan budidaya. Produksi keduanya pada tahun 2021 mencapai 876,66 ton, yang terdiri dari produksi perikanan budidaya adalah 583,61 ton sedangkan produksi perikanan dari perairan umum adalah 293,05 ton.

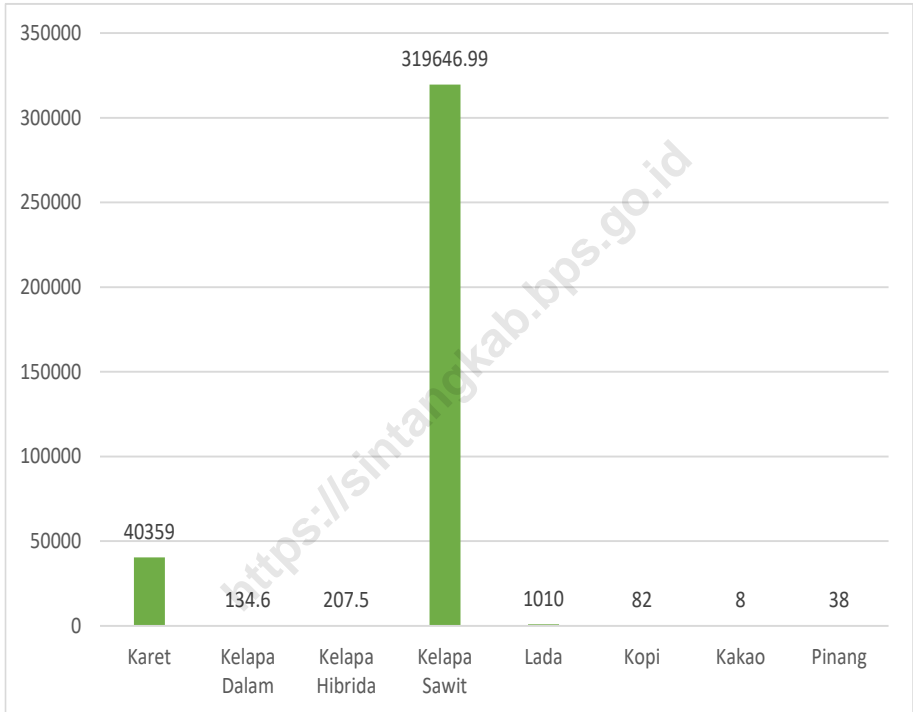
*In 2021 the production of rubber was 39.267 tons. For palm oil plantation, its production in 2021 was 323.703,89 tons.*

*Livestock population is distinguished by the type of livestock which are large livestock, small livestock and poultry. The largest livestock population in 2021 was pig which amounted to 46.330 pigs, and cows which amounted to 6.839 cows. Beside that, there were 3.619 goats and 84 buffaloes. While the poultry consists of fowl and duck. Fowl is consisted of broiler fowl and country fowl which its population were 4.331.869 and 465.090. Meanwhile the population of duck was 5.896.*

*Fishery subsector is divided into 2 subsectors. There are inland open water and aquaculture. In 2021, the production of both sectors are 876,66 tons, which consisted of aquaculture production of 583,61 tons while fishery production from inland open water is 293,05 tons.*

**Gambar**  
**Figures** 5.1

**Produksi Tanaman Perkebunan di Kabupaten Sintang, 2021**  
**Production of Estate Crop in Sintang Regency, 2021**



Sumber/Source : Dinas Pertanian, Perkebunan, dan Peternakan Kab. Sintang



## 5.1 HORTIKULTURA

### HORTICULTURE

**Tabel** 5.1.1 **Luas Panen Tanaman Sayuran Menurut Kecamatan dan Jenis Tanaman di Kabupaten Sintang (ha), 2020 dan 2021**  
**Table** 5.1.1 **Harvested Area of Vegetables by Subdistrict and Kind of Plant in Sintang Regency (ha), 2020 and 2021**

Kecamatan Subdistrict	Bawang Merah/Shallot		Cabai/Chili <sup>1</sup>	
	2020	2021	2020	2021
(1)	(2)	(3)	(4)	(5)
Serawai	-	-	2	7
Ambalau	-	-	4	16
Kayan Hulu	-	-	9	1
Sepauk	2	-	11	8
Tempunak	1	1,75	12	16
Sungai Tebelian	-	0,75	22	28
Sintang	1	-	25	63
Dedai	1	-	13	-
Kayan Hilir	-	-	111	43
Kelam Permai	-	-	16	11
Binjai Hulu	-	-	20	7
Ketungau Hilir	-	-	2	8
Ketungau Tengah	-	-	6	4
Ketungau Hulu	-	-	35	117
<b>Kabupaten Sintang</b>	<b>5</b>	<b>2,5</b>	<b>288</b>	<b>329</b>

Lanjutan Tabel/*Continued Table 5.1.1*

Kecamatan Subdistrict	Kentang/Potato		Kubis/Cabbage	
	2020	2021	2020	2021
(1)	(6)	(7)	(8)	(9)
Serawai	-	-	-	-
Ambalau	-	-	-	-
Kayan Hulu	-	-	-	-
Sepauk	-	-	-	-
Tempunak	-	-	-	-
Sungai Tebelian	-	-	-	-
Sintang	-	-	-	-
Dedai	-	-	-	-
Kayan Hilir	-	-	-	-
Kelam Permai	-	-	-	-
Binjai Hulu	-	-	-	-
Ketungau Hilir	-	-	-	-
Ketungau Tengah	-	-	-	-
Ketungau Hulu	-	-	2	-
<b>Kabupaten Sintang</b>	-	-	<b>2</b>	-



Lanjutan Tabel/*Continued Table* 5.1.1

Kecamatan Subdistrict	Petsai <i>Chinese Cabbage</i>		Tomat/ <i>Tomato</i>		Bawang Putih <i>Garlic</i>	
	2020	2021	2020	2021	2020	2021
(1)	(10)	(11)	(12)	(13)	(14)	(15)
Serawai	20	35	4	12	-	-
Ambalau	8	15	3	7	-	-
Kayan Hulu	26	48	-	-	-	-
Sepauk	33	12	6	2	-	-
Tempunak	6	19	11	5	-	-
Sungai Tebelian	24	15,5	1	6	-	-
Sintang	36	15	13	8	-	-
Dedai	1	-	-	3	-	-
Kayan Hilir	17	10	5	-	-	-
Kelam Permai	9	-	3	-	-	-
Binjai Hulu	24	10	5	4	-	-
Ketungau Hilir	-	13	-	9	-	-
Ketungau Tengah	-	-	7	1	-	-
Ketungau Hulu	69	57	10	6	-	-
<b>Kabupaten Sintang</b>	<b>273</b>	<b>249,5</b>	<b>68</b>	<b>63</b>	-	-

Catatan/*Note*:<sup>1</sup> data meliputi cabai rawit dan cabai besar

Sumber/*Source*: Dinas Pertanian dan Perkebunan Kab. Sintang

**Tabel 5.1.2** **Produksi Tanaman Sayuran Menurut Kecamatan dan Jenis Tanaman di Kabupaten Sintang (ton), 2020 dan 2021**  
**Table 5.1.2** **Production of Vegetables by Subdistrict and Kind of Plant in Sintang Regency (ton), 2020 dan 2021**

Kecamatan Subdistrict	7Bawang Merah/Shallot		Cabai/Chili	
	2020	2021	2020	2021
(1)	(2)	(3)	(4)	(5)
Serawai	-	-	6,4	2,3
Ambalau	-	-	12,6	8,5
Kayan Hulu	-	-	30,7	25,3
Sepauk	0,4	1	59,8	77,1
Tempunak	0,2	0,9	36,4	93,5
Sungai Tebelian	-	0,4	43,3	92,4
Sintang	0,2	-	101,7	71
Dedai	0,2	0,2	157,1	30,9
Kayan Hilir	-	-	286,3	268,1
Kelam Permai	-	-	51	138,9
Binjai Hulu	-	0,2	39,6	39,5
Ketungau Hilir	-	-	6,5	5,4
Ketungau Tengah	-	-	18,9	36,3
Ketungau Hulu	-	-	106,1	33,1
<b>Kabupaten Sintang</b>	<b>1</b>	<b>2,7</b>	<b>956,4</b>	<b>922,3</b>

Lanjutan Tabel/*Continued Table* 5.1.2

Kecamatan Subdistrict	Kentang/Potato		Kubis/Cabbage	
	2020	2021	2020	2021
(1)	(6)	(7)	(8)	(9)
Serawai	-	-	-	-
Ambalau	-	-	-	-
Kayan Hulu	-	-	-	-
Sepauk	-	-	-	-
Tempunak	-	-	-	-
Sungai Tebelian	-	-	-	-
Sintang	-	-	-	-
Dedai	-	-	-	-
Kayan Hilir	-	-	-	-
Kelam Permai	-	-	-	-
Binjai Hulu	-	-	-	-
Ketungau Hilir	-	-	-	-
Ketungau Tengah	-	-	-	-
Ketungau Hulu	-	-	0,7	-
<b>Kabupaten Sintang</b>	-	-	<b>0,7</b>	-

Lanjutan Tabel/Continued Table 5.1.2

Kecamatan Subdistrict	Petai Chinese Cabbage		Tomat/Tomato		Bawang Putih Garlic	
	2020	2021	2020	2021	2020	2021
(1)	(10)	(11)	(12)	(13)	(14)	(15)
Serawai	8,2	33,3	8,1	29,5	-	-
Ambalau	24,6	7,7	5	12,2	-	-
Kayan Hulu	8,5	21,1	-	-	-	-
Sepauk	42,6	36,3	25,6	13,7	-	-
Tempunak	4,7	24,2	38,9	130,5	-	-
Sungai Tebelian	112,2	76,7	1,8	21,4	-	-
Sintang	111,5	97	42,5	47,5	-	-
Dedai	0,5	-	-	2,2	-	-
Kayan Hilir	9,2	15,3	1,8	1,5	-	-
Kelam Permai	13,6	3,2	3,8	8,5	-	-
Binjai Hulu	25	25,2	12,1	8,9	-	-
Ketungau Hilir	-	1	-	2,3	-	-
Ketungau Tengah	-	-	23,8	29,9	-	-
Ketungau Hulu	48,8	18,2	34,9	12,4	-	-
<b>Kab. Sintang</b>	<b>409,4</b>	<b>359,2</b>	<b>198,3</b>	<b>320,5</b>	<b>-</b>	<b>-</b>

Catatan/Note: ...

Sumber/Source: Dinas Pertanian dan Perkebunan Kab. Sintang

**Tabel**  
**Table** 5.1.3

**Luas Panen Tanaman Sayuran dan Buah–Buahan Semusim  
Menurut Jenis Tanaman di Kabupaten Sintang (ha),  
2018–2021**  
*Harvested Area of Seasonal Vegetables and Fruits by Kind of  
Plant in Sintang Regency (ha), 2018-2021*

<b>Jenis Tanaman</b> <b>Kind of Plants</b>	<b>2018</b>	<b>2019</b>	<b>2020</b>	<b>2021</b>
(1)	(2)	(3)	(4)	(5)
Bawang Daun	17	26	28	10,25
Bawang Merah	-	5	12	2,5
Bawang Putih	-	-	-	-
Bayam	142	254	256	216,25
Blewah	-	-	-	-
Buncis	27	61	46	25,25
Cabai Besar	49	33	35	64
Cabai Rawit	224	255	166	479
Jamur	-	20	85	0,025
Kacang Merah	-	-	-	-
Kacang Panjang	209	319	314	368,25
Kangkung	130	284	294	269,50
Kembang Kol	-	4	-	1
Kentang	-	-	-	-
Ketimun	206	301	296	410,50
Kubis	2	2	-	-
Labu Siam	-	-	-	-
Lobak	-	-	1	-

Lanjutan Tabel/*Continued Table* 5.1.3

<b>Jenis Tanaman</b> <b>Kind of Plants</b>	<b>2018</b>	<b>2019</b>	<b>2020</b>	<b>2021</b>
(1)	(2)	(3)	(4)	(5)
Melon	-	-	2	6
Paprika	-	-	-	-
Petsai/Sawi	136	149	273	267
Semangka	46	83	79	91
Stroberi	-	-	-	-
Terung	207	144	171	148
Tomat	36	57	68	74
Wortel	-	-	-	-

Catatan/Note: ...

Sumber/Source: Dinas Pertanian dan Perkebunan Kab. Sintang

**Tabel**  
**Table** 5.1.4

**Produksi Tanaman Sayuran dan Buah–Buahan Semusim  
Menurut Jenis Tanaman di Kabupaten Sintang (ton),  
2018–2021**

*Production of Seasonal Vegetables and Fruits by Kind of  
Plant in Sintang Regency (ha), 2018–2021*

Jenis Tanaman Kind of Plants	2018	2019	2020	2021
(1)	(2)	(3)	(4)	(5)
Bawang Daun	11,8	11,3	49,2	21,10
Bawang Merah	-	1	2,7	10,90
Bawang Putih	-	-	-	-
Bayam	182,6	279,4	436,9	471,60
Blewah	-	-	-	-
Buncis	56,7	104,9	170,6	101,60
Cabai Besar	125,8	105,9	138,6	164,30
Cabai Rawit	417,3	850,5	783,7	984,50
Jamur	-	18	57,3	19,52
Kacang Merah	-	-	-	-
Kacang Panjang	378,9	618,3	800,8	902,05
Kangkung	198,7	346,4	528,2	478,70
Kembang Kol	-	2,6	-	0,30
Kentang	-	-	-	-
Ketimun	421,6	873	1 244,7	1 335,15
Kubis	3	0,7	-	-
Labu Siam	-	-	-	-
Lobak	-	-	0,2	-

Lanjutan Tabel/*Continued Table* 5.1.4

<b>Jenis Tanaman</b> <b>Kind of Plants</b>	<b>2018</b>	<b>2019</b>	<b>2020</b>	<b>2021</b>
(1)	(2)	(3)	(4)	(5)
Melon	-	20	22,5	90,50
Paprika	-	-	-	-
Petsai/Sawi	145,6	409,4	359,2	480,30
Semangka	845,7	797,3	760,6	857,60
Stroberi	-	-	-	-
Terung	276,6	616,8	703,5	<sup>1</sup> 066,10
Tomat	89,8	198,3	320,5	379,60
Wortel	-	-	-	-

Catatan/Note: ...

Sumber/Source: Dinas Pertanian dan Perkebunan Kab. Sintang



**Tabel**  
**Table** 5.1.5**Luas Panen Tanaman Biofarmaka Menurut Kecamatan dan Jenis Tanaman di Kabupaten Sintang (m<sup>2</sup>), 2020 dan 2021**  
*Harvested Area of Medicinal Plants by Subdistrict and Kind of Plant in Sintang Regency (m<sup>2</sup>), 2020 and 2021*

Kecamatan Subdistrict	Jahe/Ginger		Laos/Lengkuas/Galanga	
	2020	2021	2020	2021
(1)	(2)	(3)	(4)	(5)
Serawai	5 920	2 950	2 700	3500
Ambalau	653	950	470	630
Kayan Hulu	-	-	-	70
Sepauk	3 750	2 500	3 000	1 350
Tempunak	12	-	12	-
Sungai Tebelian	1900	750	650	550
Sintang	1 850	12 200	3 100	1 000
Dedai	3 900	3 000	2 000	1 000
Kayan Hilir	1 650	1 050	760	320
Kelam Permai	13 800	2 400	12 200	11 200
Binjai Hulu	70	110	90	70
Ketungau Hilir	135	300	1 300	364
Ketungau Tengah	1 077	432	1 265	1 000
Ketungau Hulu	9 200	27 400	2 800	8 100
<b>Kabupaten Sintang</b>	<b>43 917</b>	<b>54 042</b>	<b>35847</b>	<b>29 154</b>

Lanjutan Tabel/*Continued Table* 5.1.5

Kecamatan Subdistrict	Kencur/ <i>East Indian Galangal</i>		Kunyit/ <i>Turmeric</i>	
	2020	2021	2020	2021
(1)	(6)	(7)	(8)	(9)
Serawai	1300	1 050	1440	2 400
Ambalau	140	165	-	1 850
Kayan Hulu	-	-	-	150
Sepauk	3000	3 500	2000	2 000
Tempunak	12	-	6	-
Sungai Tebelian	900	1 000	900	1 100
Sintang	1200	5 220	3510	6 200
Dedai	1000	800	7100	3 000
Kayan Hilir	700	70	1 400	555
Kelam Permai	4 000	3 650	13300	9 500
Binjai Hulu	60	70	60	70
Ketungau Hilir	475	300	675	170
Ketungau Tengah	332	302	681	369
Ketungau Hulu	500	780	2410	3 260
<b>Kabupaten Sintang</b>	<b>13619</b>	<b>16 907</b>	<b>33482</b>	<b>30 624</b>

Catatan/*Note*: ...

Sumber/*Source*: Dinas Pertanian dan Perkebunan Kab. Sintang

**Tabel 5.1.6** **Produksi Tanaman Biofarmaka Menurut Kecamatan dan Jenis Tanaman di Kabupaten Sintang (kg), 2020 and 2021**  
**Production of Medicinal Plants by Subdistrict and Kind of Plant in Sintang Regency (kg), 2020 and 2021**

Kecamatan Subdistrict	Jahe/Ginger		Laos/Lengkuas/Galanga	
	2020	2021	2020	2021
(1)	(2)	(3)	(4)	(5)
Serawai	3 670	2 500	1556	2 810
Ambalau	546	1 425	500	845
Kayan Hulu	-	-	-	100
Sepauk	2830	2 350	1485	1 030
Tempunak	7	1 000	10	3 000
Sungai Tebelian	1 375	570	925	485
Sintang	1150	15 140	1900	900
Dedai	6000	2 600	5000	900
Kayan Hilir	914	1 840	635	540
Kelam Permai	8 250	2 080	10 600	11 880
Binjai Hulu	101	147	81	34
Ketungau Hilir	120	480	770	492
Ketungau Tengah	1 817	3 859	3188	3 206
Ketungau Hulu	4500	50 500	4920	7 600
<b>Kabupaten Sintang</b>	<b>31280</b>	<b>84 491</b>	<b>31570</b>	<b>33 822</b>

Lanjutan Tabel/*Continued Table* 5.1.6

Kecamatan Subdistrict	Kencur/ <i>East Indian Galangal</i>		Kunyit/ <i>Turmeric</i>	
	2020	2021	2020	2021
(1)	(6)	(7)	(8)	(9)
Serawai	775	665	2 795	1 930
Ambalau	104	255	-	2 470
Kayan Hulu	-	-	-	200
Sepauk	1 485	2 240	1 170	1 660
Tempunak	10	1 400	9	2 500
Sungai Tebelian	700	680	980	820
Sintang	558	5 904	2 512	8 790
Dedai	1 500	560	12 200	3 600
Kayan Hilir	407	241	1 180	984
Kelam Permai	2 510	2 681	13 035	8 400
Binjai Hulu	39	46	50	46
Ketungau Hilir	265	330	611	246
Ketungau Tengah	380	660	1 626	1 821
Ketungau Hulu	290	1 610	1 760	4 400
<b>Kabupaten Sintang</b>	<b>9 023</b>	<b>17 272</b>	<b>37 928</b>	<b>37 867</b>

Catatan/*Note*: ...

Sumber/*Source*: Dinas Pertanian dan Perkebunan Kab. Sintang

**Tabel**  
**Table** 5.1.7**Luas Panen Tanaman Biofarmaka Menurut Jenis Tanaman  
di Kabupaten Sintang (m<sup>2</sup>), 2018–2021**  
*Harvested Area of Medicinal Plants by Kind of Plant in  
Sintang Regency (m<sup>2</sup>), 2018-2021*

<b>Jenis Tanaman</b> <i>Kind of Plants</i>	<b>2018</b>	<b>2019</b>	<b>2020</b>	<b>2021</b>
(1)	(2)	(3)	(4)	(5)
Dlingo/Dringo	95	554	374	-
Jahe	3048	16 070	29 390	54 042
Kapulaga	-	5	30	50
Keji Beling	600	791	400	-
Kencur	2607	9 760	13 423	16 907
Kunyit	7401	12 825	25 303	30 624
Laos/Lengkuas	4363	12 919	24 885	29 144
Lempuyang	611	987	1 455	775
Lidah Buaya	200	357	847	3 902
Sambiloto	200	103	518	345
Temuireng	2 000	4 849	512	13 896
Temukunci	300	503	570	330
Temulawak	332	399	1 005	570

Catatan/Note: ...

Sumber/Source:

Dinas Pertanian dan Perkebunan Kab. Sintang

**Tabel 5.1.8** **Produksi Tanaman Biofarmaka Menurut Jenis Tanaman di Kabupaten Sintang (kg), 2018-2021**  
**Production of Medicinal Plants by Kind of Plant in Sintang Regency (kg), 2018-2021**

Jenis Tanaman Kind of Plants	2018	2019	2020	2021
(1)	(2)	(3)	(4)	(5)
Dlingo/Dringo	81	698	404	-
Jahe	2240	27520	30 830	84 491
Kapulaga	-	7	9	52
Keji Beling	400	706	796	-
Kencur	1 874	13752	10 030	17 272
Kunyit	4133	35619	37 928	37 855
Laos/Lengkuas	2 694	27247	31 570	33 849
Lempuyang	822	2971	1 080	569,25
Lidah Buaya	100	778	1 175	11 926
Sambiloto	400	477	526	515
Temuireng	606	1273	393	73 485
Temukunci	1637	2117	466	304
Temulawak	1148	2120	798	484

Catatan/Note: ...

Sumber/Source:

Dinas Pertanian dan Perkebunan Kab. Sintang

**Tabel** 5.1.9 **Luas Panen Tanaman Hias Menurut Kecamatan dan Jenis Tanaman di Kabupaten Sintang (m<sup>2</sup>), 2020 and 2021**  
**Table** 5.1.9 **Harvested Area of Ornamental Plants by Subdistrict and Kind of Plant in Sintang Regency (m<sup>2</sup>), 2020 and 2021**

Kecamatan Subdistrict	Anggrek/ <i>Orchid</i>		Krisan/ <i>Chrysantemum</i>	
	2020	2021	2020	2021
(1)	(2)	(3)	(4)	(5)
Serawai	-	-	-	-
Ambalau	-	-	-	-
Kayan Hulu	-	-	-	-
Sepauk	-	-	-	-
Tempunak	-	-	-	-
Sungai Tebelian	-	-	-	-
Sintang	-	-	-	-
Dedai	-	-	-	-
Kayan Hilir	-	-	-	-
Kelam Permai	-	-	-	-
Binjai Hulu	-	-	-	-
Ketungau Hilir	-	-	-	-
Ketungau Tengah	-	-	-	-
Ketungau Hulu	-	-	-	-
<b>Kabupaten Sintang</b>	-	-	-	-

Lanjutan Tabel/*Continued Table* 5.1.9

Kecamatan Subdistrict	Mawar/Rose		Sedap Malam/Tuberose	
	2020	2021	2020	2021
(1)	(6)	(7)	(8)	(9)
Serawai	-	-	-	-
Ambalau	-	-	-	-
Kayan Hulu	-	-	-	-
Sepauk	-	-	-	-
Tempunak	-	-	-	-
Sungai Tebelian	-	-	-	-
Sintang	-	-	-	-
Dedai	-	-	-	-
Kayan Hilir	-	-	-	-
Kelam Permai	-	-	-	-
Binjai Hulu	-	-	-	-
Ketungau Hilir	-	-	-	-
Ketungau Tengah	-	-	-	-
Ketungau Hulu	-	-	-	-
<b>Kabupaten Sintang</b>	-	-	-	-

Catatan/Note: ...

Sumber/Source: Dinas Pertanian dan Perkebunan Kab. Sintang



**Tabel**  
**Table** 5.1.10**Produksi Tanaman Hias Menurut Kecamatan dan Jenis  
Tanaman di Kabupaten Sintang(tangkai), 2020 and 2021**  
*Production of Ornamental Plants by Subdistrict and Kind of  
Plant in Sintang Regency (stalks) , 2020 and 2021*

Kecamatan Subdistrict	Anggrek/ <i>Orchid</i>		Krisan/ <i>Chrysantemum</i>	
	2020	2021	2020	2021
(1)	(2)	(3)	(4)	(5)
Serawai	-	-	-	-
Ambalau	-	-	-	-
Kayan Hulu	-	-	-	-
Sepauk	-	-	-	-
Tempunak	-	-	-	-
Sungai Tebelian	-	-	-	-
Sintang	-	-	-	-
Dedai	-	-	-	-
Kayan Hilir	-	-	-	-
Kelam Permai	-	-	-	-
Binjai Hulu	-	-	-	-
Ketungau Hilir	-	-	-	-
Ketungau Tengah	-	-	-	-
Ketungau Hulu	-	-	-	-
<b>Kabupaten Sintang</b>	-	-	-	-

Lanjutan Tabel/*Continued Table* 5.1.10

Kecamatan Subdistrict	Mawar/Rose		Sedap Malam/Tuberose	
	2020	2021	2020	2021
(1)	(6)	(7)	(8)	(9)
Serawai	-	-	-	-
Ambalau	-	-	-	-
Kayan Hulu	-	-	-	-
Sepauk	-	-	-	-
Tempunak	-	-	-	-
Sungai Tebelian	-	-	-	-
Sintang	-	-	-	-
Dedai	-	-	-	-
Kayan Hilir	-	-	-	-
Kelam Permai	-	-	-	-
Binjai Hulu	-	-	-	-
Ketungau Hilir	-	-	-	-
Ketungau Tengah	-	-	-	-
Ketungau Hulu	-	-	-	-
<b>Kabupaten Sintang</b>	-	-	-	-

Catatan/Note: ...

Sumber/Source: Dinas Pertanian dan Perkebunan Kab. Sintang

**Tabel**  
**Table** 5.1.11

**Luas Panen Tanaman Hias Menurut Jenis Tanaman di  
Kabupaten Sintang (m<sup>2</sup>), 2018-2021**  
*Harvested Area of Ornamental Plants by Kind of Plant in  
Sintang Regency (m<sup>2</sup>), 2018-2021*

<b>Jenis Tanaman</b> <b>Kind of Plants</b>	<b>2018</b>	<b>2019</b>	<b>2020</b>	<b>2021</b>
(1)	(2)	(3)	(4)	(5)
Adenium (Kamboja Jepang)	-	-	-	-
Aglaonema	-	-	-	-
Anggrek	-	-	-	-
Anthurium Bunga	-	-	-	-
Anthurium Daun	-	-	-	-
Anyelir	-	-	-	-
Caladium	-	-	-	-
Cordyline	-	-	-	-
Diffenbachia	-	-	-	-
Dracaena	-	-	-	-
Euphorbia	-	-	-	-
Gerbera (Herbras)	-	-	-	-
Gladiol	-	-	-	-
Heliconia (Pisang-Pisangan)	-	-	-	-
Ixora (Soka)	-	-	-	-
Krisan	-	-	-	-
Mawar	-	-	-	-
Melati	-	-	-	-
Monstera	-	-	-	-

Lanjutan Tabel/*Continued Table* 5.1.11

<b>Jenis Tanaman</b> <i>Kind of Plants</i>	<b>2018</b>	<b>2019</b>	<b>2020</b>	<b>2021</b>
(1)	(2)	(3)	(4)	(5)
Palem	-	-	-	-
Phylodendron	-	-	-	-
Sansevieria (Pedang- Pedangan)	-	-	-	-
Sedap Malam	-	-	-	-

Catatan/Note: ...

Sumber/Source:

Dinas Pertanian dan Perkebunan Kab. Sintang

<https://sintangkab.bps.go.id>

**Tabel**  
**Table** 5.1.12

**Produksi Tanaman Hias Menurut Jenis Tanaman di  
Kabupaten Sintang (tangcai), 2018-2021**  
*Production of Ornamental Plants by Kind of Plant in Sintang  
Regency (stalks), 2018-2021*

<b>Jenis Tanaman</b> <i>Kind of Plants</i>	<b>2018</b>	<b>2019</b>	<b>2020</b>	<b>2021</b>
(1)	(2)	(3)	(4)	(5)
Adenium (Kamboja Jepang)	-	-	-	-
Aglaonema	-	-	-	-
Anggrek	-	-	-	-
Anthurium Bunga	-	-	-	-
Anthurium Daun	-	-	-	-
Anyelir	-	-	-	-
Caladium	-	-	-	-
Cordyline	-	-	-	-
Diffenbachia	-	-	-	-
Dracaena	-	-	-	-
Euphorbia	-	-	-	-
Gerbera (Herbras)	-	-	-	-
Gladiol	-	-	-	-
Heliconia (Pisang-Pisangan)	-	-	-	-
Ixora (Soka)	-	-	-	-
Krisan	-	-	-	-
Mawar	-	-	-	-
Melati	-	-	-	-
Monstera	-	-	-	-

Lanjutan Tabel/*Continued Table* 5.1.12

<b>Jenis Tanaman</b> <i>Kind of Plants</i>	<b>2018</b>	<b>2019</b>	<b>2020</b>	<b>2021</b>
(1)	(2)	(3)	(4)	(5)
Palem	-	-	-	-
Phylodendron	-	-	-	-
Sansevieria (Pedang- Pedangan)	-	-	-	-
Sedap Malam	-	-	-	-

Catatan/Note: ...

Sumber/Source: Dinas Pertanian dan Perkebunan Kab. Sintang

**Tabel** 5.1.13 **Produksi Buah-buahan Menurut Kecamatan dan Jenis Tanaman di Kabupaten Sintang (ton), 2020 and 2021**  
**Table** *Production of Fruits by Subdistrict and Kind of Plant in Sintang Regency (ton), 2020 and 2021*

Kecamatan Subdistrict	Mangga/Mango		Durian/Durian	
	2020	2021	2020	2021
(1)	(2)	(3)	(4)	(5)
Serawai	56	4	83,2	65
Ambalau	9	44	-	312
Kayan Hulu	9	2,8	-	8
Sepauk	50	17,9	130	1 910
Tempunak	146,2	190	55,4	326
Sungai Tebelian	145	60	275	90
Sintang	20	26	1,5	8
Dedai	-	17,5	-	80
Kayan Hilir	7,4	6,2	-	-
Kelam Permai	43,2	199,8	-	-
Binjai Hulu	26,5	4,1	-	8,5
Ketungau Hilir	73	93	18,2	-
Ketungau Tengah	22,5	16,3	390,5	450,1
Ketungau Hulu	185	40	172	-
<b>Kabupaten Sintang</b>	<b>3 547,5</b>	<b>792,8</b>	<b>3 206</b>	<b>1 125,8</b>

Lanjutan Tabel/*Continued Table* 5.1.13

Kecamatan Subdistrict	Jeruk/Orange <sup>1</sup>		Pisang/Banana	
	2020	2021	2020	2021
(1)	(6)	(7)	(8)	(9)
Serawai	4	-	15	52,16
Ambalau	-	-	8,9	5,9
Kayan Hulu	-	-	8,1	11,46
Sepauk	11	6,7	203,5	147
Tempunak	4,9	-	440,4	1 110
Sungai Tebelian	152,8	222,2	720	716
Sintang	0,2	2,2	92	2,5
Dedai	6,6	-	12	52,7
Kayan Hilir	0,8	0,61	27,2	11,4
Kelam Permai	2,1	2,914	339,8	509,82
Binjai Hulu	8,7	3,394	99,3	139
Ketungau Hilir	37,3	0,995	45	49,9
Ketungau Tengah	4,6	0,112	26,6	68,42
Ketungau Hulu	14	1,43	116,5	153
<b>Kabupaten Sintang</b>	<b>409</b>	<b>247</b>	<b>3 523,8</b>	<b>2 154,3</b>



Lanjutan Tabel/*Continued Table* 5.1.13

Kecamatan Subdistrict	Pepaya/Papaya		Salak/Salacca	
	2020	2021	2020	2021
(1)	(10)	(11)	(12)	(13)
Serawai	4,4	52	-	-
Ambalau	3,6	3,7	-	-
Kayan Hulu	-	-	-	-
Sepauk	138,5	38,6	16,5	56,5
Tempunak	-	-	2,1	1,41
Sungai Tebelian	106,6	178	56	42,5
Sintang	4,2	16	0,7	12,69
Dedai	2,3	3,25	-	3,968
Kayan Hilir	4,3	22,9	-	-
Kelam Permai	12	37,06	-	-
Binjai Hulu	60,5	37,05	3	-
Ketungau Hilir	9,7	14	-	-
Ketungau Tengah	9	3,03	0,7	0,41
Ketungau Hulu	37	177,6	1,2	70,3
<b>Kabupaten Sintang</b>	<b>1 118,9</b>	<b>392,1</b>	<b>49,3</b>	<b>80,2</b>

Catatan/Note: <sup>1</sup> data meliputi jeruk keprok/siam dan jeruk besar

Sumber/Source: Dinas Pertanian dan Perkebunan Kab. Sintang

**Tabel 5.1.14** **Produksi Buah–Buahan dan Sayuran Tahunan Menurut Jenis Tanaman di Kabupaten Sintang (ton), 2018-2021**  
**Production of Annual Fruits and Vegetables by Kind of Plant in Sintang Regency (ton), 2018-2021**

Jenis Tanaman Kind of Plants	2018	2019	2020	2021
(1)	(2)	(3)	(4)	(5)
Alpukat	18,8	30,7	41,2	88,6
Anggur	-	-	-	-
Apel	-	-	-	-
Belimbing	26,3	97,9	122,7	111,4
Duku/Langsat/Kokosan	10,1	416,7	178,6	99,6
Durian	22,5	3 206	1 125,8	3 257,6
Jambu Air	26,5	337,6	258,1	580,1
Jambu Biji	7,2	507,5	591,4	489,7
Jengkol	21,9	<sup>1</sup> 011,7	563,8	761,8
Jeruk Besar	7,4	107,8	79,4	0,4
Jeruk Siam/Keprook	-	301,2	167,6	242,5
Mangga	70,8	<sup>3</sup> 547,5	792,8	721,6
Manggis	11,5	29,7	69,6	181,8
Markisa/Konyal	-	3,2	2,9	-
Melinjo	0,9	74,2	30,9	158,9
Nangka/Cempedak	66	<sup>1</sup> 464,9	889,4	359,5

Lanjutan Tabel/*Continued Table* 5.1.14

<b>Jenis Tanaman</b> <i>Kind of Plants</i>	<b>2018</b>	<b>2019</b>	<b>2020</b>	<b>2021</b>
(1)	(2)	(3)	(4)	(5)
Pepaya	13,4	1 118,9	392,1	583,2
Petai	35,4	365,1	196,1	475,3
Pisang	12,5	3 523,8	2 154,3	3 109,8
Rambutan	47	7 727,5	313	587,2
Salak	0,3	49,3	80,2	187,8
Sawo	1,5	247,9	113,6	70

Catatan/Note: ...

Sumber/Source: Dinas Pertanian dan Perkebunan Kab. Sintang

**5.2 PERKEBUNAN  
ESTATE CROPS**

**Tabel 5.2.1 Luas Areal Tanaman Perkebunan Menurut Kecamatan dan Jenis Tanaman di Kabupaten Sintang (ha), 2020 dan 2021**  
*Planted Area of Estate Crops by Subdistrict and Type of Crops in Sintang Regency (ha), 2020 dan 2021*

Kecamatan Subdistrict	Kelapa Sawit/Oil Palm		Kelapa/Coconut	
	2020	2021	2020	2021
(1)	(2)	(3)	(4)	(5)
Serawai	3 885	3 885,00	59	58
Ambalau	1 987,33	1 987,33	49	48
Kayan Hulu	8 538,11	8 538,11	39,5	39
Sepauk	16 366,40	1 6366,5	141,5	137
Tempunak	8 257,95	8 292,95	126	125
Sungai Tebelian	19 561,92	19 561,92	186	184
Sintang	9 020,67	9 020,67	103	102
Dedai	3 607,34	3 607,34	39	39
Kayan Hilir	9 966,94	10 932,71	73,2	71.2
Kelam Permai	16 583,75	16 633,75	189,7	188
Binjai Hulu	8 538,11	9 679,09	189	189
Ketungau Hilir	36 881,16	36 974,16	34	34
Ketungau Tengah	25 437,21	25 717,21	39	39
Ketungau Hulu	24 533	24 583,00	59,5	59.5
<b>Kabupaten Sintang</b>	<b>194 305,97</b>	<b>195 779,74</b>	<b>1 326,95</b>	<b>1316,7</b>

Lanjutan Tabel/*Continued Table* 5.2.1

Kecamatan Subdistrict	Karet/Rubber		Kopi/Coffee	
	2020	2021	2020	2021
(1)	(6)	(7)	(8)	(9)
Serawai	4 109	4 472	64	64,00
Ambalau	2 897	3 783	50	50,00
Kayan Hulu	6 380	6 805	9	9,00
Sepauk	12 314	12 461	12	14,00
Tempunak	9 588	9 961	33,5	33,50
Sungai Tebelian	8 626	8 346	18	17,50
Sintang	3 483	3 483	6,5	6,00
Dedai	11 590	13 878	9	9,00
Kayan Hilir	6 477	7 007	44,5	50,50
Kelam Permai	11 016	9 122	23	23,00
Binjai Hulu	5 539	5 839	22	21,00
Ketungau Hilir	5 028	5 169	8	8,00
Ketungau Tengah	6 451	6 855	3	3,00
Ketungau Hulu	5 039	5 139	44	44,00
<b>Kabupaten Sintang</b>	<b>98 537</b>	<b>102 319</b>	<b>346,5</b>	<b>352,50</b>

Lanjutan Tabel/*Continued Table 5.2.1*

Kecamatan Subdistrict	Kakao/Cocoa		Tebu/Sugar cane	
	2020	2021	2020	2021
(1)	(10)	(11)	(12)	(13)
Serawai	9	9,00	...	...
Ambalau	-	-	...	...
Kayan Hulu	-	-	...	...
Sepauk	-	-	...	...
Tempunak	-	-	...	...
Sungai Tebelian	1	1,00	...	...
Sintang	1,7	1.70	...	...
Dedai	1	1,00	...	...
Kayan Hilir	-	-	...	...
Kelam Permai	4,7	3,00	...	...
Binjai Hulu	2,5	2,50	...	...
Ketungau Hilir	0,5	0,50	...	...
Ketungau Tengah	-	2,00	...	...
Ketungau Hulu	62	62,00	...	...
<b>Kabupaten Sintang</b>	<b>82,4</b>	<b>83.40</b>	<b>...</b>	<b>...</b>

Lanjutan Tabel/*Continued Table 5.2.1*

Kecamatan Subdistrict	Teh/Tea		Tembakau/Tobacco	
	2020	2021	2020	2021
(1)	(14)	(15)	(16)	(17)
Serawai	-	-	-	-
Ambalau	-	-	-	-
Kayan Hulu	-	-	-	-
Sepauk	-	-	-	-
Tempunak	-	-	-	-
Sungai Tebelian	-	-	-	-
Sintang	-	-	-	-
Dedai	-	-	-	-
Kayan Hilir	-	-	-	-
Kelam Permai	-	-	-	-
Binjai Hulu	-	-	-	-
Ketungau Hilir	-	-	-	-
Ketungau Tengah	-	-	-	-
Ketungau Hulu	-	-	-	-
<b>Kabupaten Sintang</b>	-	-	-	-

Catatan/*Note*: Kelapa meliputi kelapa dalam dan kelapa hibrida  
 Sumber/*Source*: Dinas Pertanian dan Perkebunan Kab. Sintang

**Tabel**  
**Table** 5.2.2

**Produksi Perkebunan Menurut Kecamatan dan Jenis Tanaman di Kabupaten Sintang (ton), 2020 dan 2021**  
**Production of Estate by Subdistrict and Type of Crops in Sintang Regency (ton), 2020 and 2021**

Kecamatan Subdistrict	Kelapa Sawit/Oil Palm		Kelapa/Coconut	
	2020	2021	2020	2021
(1)	(2)	(3)	(4)	(5)
Serawai	5486	4 969	10	10,00
Ambalau	3 974,66	3 974,66	-	11,50
Kayan Hulu	11 108	11 108	15	14,5
Sepauk	29 760,83	29 392,91	34	34,00
Tempunak	18 779,98	18 716,49	34	34,00
Sungai Tebelian	5 925,26	5 716,98	57	55,00
Sintang	18 626,80	18 626,8	5,4	26,6
Dedai	6 416,25	6 351,25	15	15,00
Kayan Hilir	20 782,25	20 500,6	12	12,00
Kelam Permai	43 725,90	42 990,56	50	50,00
Binjai Hulu	26 506,25	25 842,15	48	48,00
Ketungau Hilir	56 011,16	55 941,24	9	9,00
Ketungau Tengah	49 778,53	48 928,95	5	7,50
Ketungau Hulu	26 822	26 587,4	15	9,00
<b>Kabupaten Sintang</b>	<b>323</b> <b>703,89</b>	<b>319 646,99</b>	<b>309,4</b>	<b>342,1</b>



Lanjutan Tabel/*Continued Table* 5.2.2

Kecamatan Subdistrict	Karet/Rubber		Kopi/Coffee	
	2020	2021	2020	2021
(1)	(6)	(7)	(8)	(9)
Serawai	1 187	1 287	21,67	21,67
Ambalau	1 082	1 288	20,5	20,5
Kayan Hulu	1 281	1 622	-	-
Sepauk	4 767	5 521	2,5	2,5
Tempunak	5 112	5 011	6	6
Sungai Tebelian	4 103	3 959	6,5	6,5
Sintang	1 709	1 725	0,8	0,8
Dedai	4 029	4 355	5	5,00
Kayan Hilir	1 680	3 550	1,8	1,3
Kelam Permai	6 823	5 057	8	8,00
Binjai Hulu	1 911	2 009	8	8,00
Ketungau Hilir	1 998	1 097	-	-
Ketungau Tengah	1 875	1 875	1,3	0,8
Ketungau Hulu	1 710	1 193	1	1,00
<b>Kabupaten Sintang</b>	<b>39 267</b>	<b>40 359</b>	<b>83,07</b>	<b>82,00</b>

Lanjutan Tabel/*Continued Table 5.2.2*

Kecamatan Subdistrict	Kakao/Cocoa		Tebu/Sugar cane	
	2020	2021	2020	2021
(1)	(10)	(11)	(12)	(13)
Serawai	-	1,00	...	...
Ambalau	-	-	...	...
Kayan Hulu	-	-	...	...
Sepauk	-	-	...	...
Tempunak	-	-	...	...
Sungai Tebelian	-	-	...	...
Sintang	-	-	...	...
Dedai	-	-	...	...
Kayan Hilir	-	-	...	...
Kelam Permai	-	-	...	...
Binjai Hulu	-	-	...	...
Ketungau Hilir	-	-	...	...
Ketungau Tengah	-	-	...	...
Ketungau Hulu	-	7,00	...	...
<b>Kabupaten Sintang</b>	-	<b>8,00</b>	...	...

Lanjutan Tabel/*Continued Table* 5.2.2

Kecamatan Subdistrict	Teh/Tea		Tembakau/Tobacco	
	2020	2021	2020	2021
(1)	(14)	(15)	(16)	(17)
Serawai	-	-	-	-
Ambalau	-	-	-	-
Kayan Hulu	-	-	-	-
Sepauk	-	-	-	-
Tempunak	-	-	-	-
Sungai Tebelian	-	-	-	-
Sintang	-	-	-	-
Dedai	-	-	-	-
Kayan Hilir	-	-	-	-
Kelam Permai	-	-	-	-
Binjai Hulu	-	-	-	-
Ketungau Hilir	-	-	-	-
Ketungau Tengah	-	-	-	-
Ketungau Hulu	-	-	-	-
<b>Kabupaten Sintang</b>	-	-	-	-

Catatan/Note: Kelapa meliputi kelapa dalam dan kelapa hibrida  
 Sumber/Source: Dinas Pertanian dan Perkebunan Kab. Sintang

**Tabel**  
**Table** 5.2.3

**Petani, Luas Tanaman dan Produksi Tanaman Perkebunan, 2021**  
**Farmer, Planted Area And Production of Estates Plantation by Kind of Plant, 2021**

<i>Jenis Tanaman</i> <i>Kind of Plant</i>	<i>Petani</i> <i>Farmer</i> <i>(KK)</i>	<i>Luas Tanaman</i> <i>Planted Area</i> <i>(Ha)</i>	<i>Produksi</i> <i>Production</i> <i>(Ton)</i>
(1)	(2)	(3)	(4)
Karet	50 023,00	102 319	40 359
Kelapa Dalam	1 310,00	558,20	134,60
Kelapa Hibrida	346	758,50	207,50
Kelapa Sawit	22,22	195 779,74	319 646,99
Lada	801	2 477	1 010
Kopi	716,77	352,50	82
Kakao	254	83,40	8,00
Kapok / Randu	-	-	-
Aren	-	-	-
Pinang	1 238,00	208	38
Cengkeh	-	-	-
Tebu	-	-	-
<b>Jumlah</b>	<b>54 710,99</b>	<b>302 536,34</b>	<b>361 486,09</b>

Catatan/Note: ...

Sumber/Source: Dinas Pertanian dan Perkebunan Kab. Sintang

**Tabel**  
**Table** 5.2.4**Perkembangan Produksi Tanaman Perkebunan menurut Jenisnya (ton), 2017-2021**  
**Trend of Production of Estates by Kind of Plant (ton), 2017-2021**

<b>Jenis Tanaman</b> <b>Kind of Plant</b>	<b>2017</b>	<b>2018</b>	<b>2019</b>	<b>2020</b>	<b>2021</b>
(1)	(2)	(3)	(4)	(5)	(6)
Karet	39 609,00	39 274	39 254	39 269	40 359
Kelapa Dalam	143,90	144	144	136,5	134,60
Kelapa Hibrida	205,00	211	211	208,5	207,50
Kelapa Sawit	260 291,00	280 771	280 771	323 703,89	319 646,99
Lada	901,30	901	901	878,2	1 010
Kopi	99,00	95	99	83,07	82
Kakao	10,00	10	10	8	8,00
Kapok / Randu	5,30	5	5	4,91	-
Aren	32,00	32	32	27	-
Pinang	75,00	75	75	38	38
Cengkeh	-	-	-	-	-
Tebu	-	-	-	-	-

Catatan/Note: ...

Sumber/Source:

Dinas Pertanian dan Perkebunan Kab. Sintang

**5.3 PETERNAKAN  
ANIMAL HUSBANDRY**

**Tabel 5.3.1** Populasi Ternak menurut Jenis Ternak di Kabupaten Sintang (Ekor), 2021  
*Livestock Population by Kind of Livestock in Sintang Regency (Head), 2021*

Kecamatan Subdistrict	Ternak Besar Big Livestock		Ternak Kecil Small Livestock	
	Sapi Cows	Kerbau Buffalo	Babi Pigs	Kambing Goats
(1)	(2)	(3)	(4)	(5)
Serawai	105	-	1 798	68
Ambalau	96	-	1 632	37
Kayan Hulu	125	-	2 011	47
Sepauk	1 011	20	5 575	380
Tempunak	499	9	3 390	314
Sungai Tebelian	1 410	27	4 434	654
Sintang	675	-	2 492	562
Dedai	1 213	19	3 393	743
Kayan Hilir	196	-	2 263	58
Kelam Permai	198	-	5 450	162
Binjai Hulu	1 049	9	4 746	444
Ketungau Hilir	160	-	2 478	90
Ketungau Tengah	63	-	4 180	38
Ketungau Hulu	39	-	2 488	22
<b>Kabupaten Sintang</b>	<b>6 839</b>	<b>84</b>	<b>46 330</b>	<b>3 619</b>

Catatan/Note: ...

Sumber/Source:

Dinas Pertanian dan Perkebunan Kab. Sintang

**Tabel**  
**Table** 5.3.2

**Populasi Unggas menurut Jenis Unggas di Kabupaten Sintang (Ekor), 2021**  
*Poultry Population by Kind of Poultry in Sintang Regency (Head), 2021*

Kecamatan Subdistrict	Ayam Ras Broiler Fowl	Ayam Buras/ Kampung Country Fowl	Itik Duck
(1)	(2)	(3)	(4)
Serawai	17 257	22 081	100
Ambalau	1 663	13 925	6
Kayan Hulu	48 929	33 435	172
Sepauk	445 301	97 737	2 175
Tempunak	96 731	40 256	152
Sungai Tebelian	1 598 523	77 653	366
Sintang	980 172	11 206	1 713
Dedai	330 509	31 331	197
Kayan Hilir	68 568	17 498	168
Kelam Permai	560 029	34 173	211
Binjai Hulu	65 212	36 238	198
Ketungau Hilir	37 282	14 272	154
Ketungau Tengah	58 150	14 646	176
Ketungau Hulu	23 543	20 639	108
<b>Kabupaten Sintang</b>	<b>4 331 869</b>	<b>465 090</b>	<b>5 896</b>

Catatan/Note: ...

Sumber/Source:

Dinas Pertanian dan Perkebunan Kab. Sintang

**Tabel**  
**Table** 5.3.3

**Banyaknya Pemotongan Ternak menurut Jenis Ternak (Ekor), 2021**  
**Number of Livestock Slaughtered by Kind of Livestock (Head), 2021**

Kecamatan Subdistrict	Ternak Besar Big Livestock		Ternak Kecil Small Livestock	
	Sapi Cows	Kerbau Buffalo	Babi Pigs	Kambing Goats
(1)	(2)	(3)	(4)	(5)
Serawai	40	-	1 506	27
Ambalau	12	-	1 371	20
Kayan Hulu	33	-	1 687	47
Sepauk	108	-	4 652	86
Tempunak	85	-	2 575	57
Sungai Tebelian	224	-	3 485	143
Sintang	1 064	-	2 443	356
Dedai	86	-	2 842	60
Kayan Hilir	34	-	1 895	30
Kelam Permai	93	-	4 493	72
Binjai Hulu	198	-	4 056	79
Ketungau Hilir	28	-	2 053	42
Ketungau Tengah	16	-	3 449	29
Ketungau Hulu	19	-	2 051	30
<b>Kabupaten Sintang</b>	<b>2 040</b>	<b>0</b>	<b>38 558</b>	<b>1 078</b>

Catatan/Note: ...

Sumber/Source: Dinas Pertanian dan Perkebunan Kab. Sintang



**Tabel**  
**Table** 5.3.4**Banyaknya Pematangan Unggas Menurut Jenis Unggas  
(Ekor), 2021**  
**Number of Poultry Slaughtered by Kind of Poultry (Head),  
2021**

<b>Kecamatan Subdistrict</b>	<b>Ayam Ras/ Broiler Fowl</b>	<b>Ayam Buras/ Kampung Country Fowl</b>	<b>Itik Duck</b>
(1)	(2)	(3)	(4)
Serawai	17 252	6 912	13
Ambalau	1 663	3 027	6
Kayan Hulu	48 855	9 258	25
Sepauk	185 452	26 995	26
Tempunak	-	11 194	20
Sungai Tebelian	1 508 195	27 228	73
Sintang	2 398 768	3 125	238
Dedai	330 509	9 037	44
Kayan Hilir	68 568	7 316	19
Kelam Permai	531 494	10 035	48
Binjai Hulu	82 896	10 305	50
Ketungau Hilir	37 282	5 086	19
Ketungau Tengah	58 150	3 907	23
Ketungau Hulu	23 543	5 278	19
<b>Kabupaten Sintang</b>	<b>5 292 627</b>	<b>138 703</b>	<b>623</b>

Catatan/Note: ...

Sumber/Source: Dinas Pertanian dan Perkebunan Kab. Sintang

**Tabel**  
**Table** 5.3.5

**Produksi Daging Ternak Menurut Kecamatan dan Jenis Ternak di Kabupaten Sintang (Kg), 2021**  
**Production of Livestock by Subdistrict and Kind of Livestock (kg), 2021**

Kecamatan Subdistrict	Ternak Besar Big Livestock		Ternak Kecil Small Livestock	
	Sapi Cows	Kerbau Buffalo	Babi Pigs	Kambing Goats
(1)	(2)	(3)	(4)	(5)
Serawai	4 251	-	30 135	351
Ambalau	1 308	-	27 360	241
Kayan Hulu	3 623	-	33 710	602
Sepauk	11 652	-	93 081	1 118
Tempunak	9 423	-	51 584	741
Sungai Tebelian	24 452	-	69 720	1 859
Sintang	115 976	-	109 935	4 628
Dedai	9 238	-	56 874	780
Kayan Hilir	3 503	-	37 939	390
Kelam Permai	10 068	-	179 831	936
Binjai Hulu	21 609	-	81 097	1 027
Ketungau Hilir	3 070	-	41 097	546
Ketungau Tengah	1 375	-	68 981	377
Ketungau Hulu	1 962	-	40 949	390

Catatan/Note: ...

Sumber/Source: Dinas Pertanian dan Perkebunan Kab. Sintang

**Tabel 5.3.6** **Produksi Daging Unggas Menurut Kecamatan dan Jenis Ternak di Kabupaten Sintang (Kg), 2021**  
**Production of Poultry by Subdistrict and Kind of Poultry (kg), 2021**

Kecamatan Subdistrict	Ayam Ras/Broiler Fowl	Ayam Buras/ Kampung Country Fowl	Itik Duck
(1)	(2)	(3)	(4)
Serawai	22 426	6 221	14
Ambalau	2 161	2 724	6
Kayan Hulu	63 513	8 332	24
Sepauk	241 088	24 294	24
Tempunak	-	10 074	18
Sungai Tebelian	1 960 655	24 505	65
Sintang	3 118 398	2 813	214
Dedai	429 662	8 130	36
Kayan Hilir	89 139	6 585	17
Kelam Permai	690 943	9 032	43
Binjai Hulu	107 765	9 272	45
Ketungau Hilir	48 468	4 580	17
Ketungau Tengah	75 596	3 516	21
Ketungau Hulu	30 606	4 747	19
<b>Kabupaten Sintang</b>	<b>6 880 421</b>	<b>124 824</b>	<b>562</b>

Catatan/Note: ...

Sumber/Source: Dinas Pertanian dan Perkebunan Kab. Sintang

**5.4 PERIKANAN  
FISHERY**

**Tabel** 5.4.1 **Produksi Perikanan Menurut Sub Sektor Produksi Perikanan (ton), 2021**  
**Table** *Production of Fishery by Fishery Sub Sector (ton), 2021*

Sub Sektor Perikanan Fishery Sub Sector	Produksi Production
(1)	(2)
Perairan Umum/ Inland open water	583.613
Budidaya/Aquaculture	293.051
<b>Jumlah/Total</b>	<b>876.664,00</b>

Catatan/Note: ...

Sumber/Source: Dinas Ketahanan Pangan dan Perikanan Kab. Sintang

**Tabel 5.4.2** **Produksi Perikanan di Perairan Umum Menurut Jenis Ikan (ton), 2017-2021**  
**Table 5.4.2** **Production of Fishery by Type of Fish (ton), 2017-2021**

Jenis Perikanan Type of Fish	Produksi/Production				
	2017	2018	2019	2020	2021
(1)	(2)	(3)	(4)	(5)	(6)
Betok	27,25	35,87	27,46	14,25	3,73
Jelawat	-	46,49	85,49	54,64	20,71
Udang Tawar	9,86	-	-	-	-
Jambal	39,45	47,98	85,50	63,59	57,57
Gabus	35,30	41,81	38,65	34,76	33,57
Lais	53,70	65,47	116,86	78,94	59,82
Toman	44,45	45,78	78,68	60,64	55,28
Tambakan	39,65	45,63	78,17	43,02	33,54
Belida	35,90	41,23	44,21	37,78	-
Sepat Siam	9,60	18,43	46,55	19,73	5,90
Sepat Rawa	9,45	13,43	29,59	13,98	2,89
Baung	56,63	70,97	83,99	60,79	60,31
Betutu	7,20	13,05	24,08	16,15	14,45
Sili/Paray/Seluang	39,65	52,39	80,67	59,67	35,66
Tapah	58,00	72,94	66,06	54,95	57,49
Lampan/Tengadak/Kepiat	-	41,34	63,65	30,84	19,48
Hampala/Adung	-	38,75	71,86	39,54	-
Gurami/Kaloi	-	39,79	70,55	48,10	18,79
Patik/Keting	-	51,72	63,45	47,87	44,48
Udang Galah	-	13,60	38,65	33,80	34,86
Udang Sungai	11,45	12,44	18,52	20,05	25,08
Ikan Lainnya	85,75	85,36	-	-	-
<b>Jumlah/Total</b>	<b>563,29</b>	<b>894,48</b>	<b>1212,65</b>	<b>833,06</b>	<b>583,61</b>

Catatan/Note: ...

Sumber/Source: Dinas Ketahanan Pangan dan Perikanan Kab. Sintang

**Tabel**  
**Table** 5.4.3

**Produksi Perikanan Budidaya di Keramba menurut Jenis Ikan (ton), 2017-2021**  
**Production of Aquaculture Fishery in Cage by Type of Fish (ton), 2017-2021**

<b>Jenis Perikanan</b> <b>Type of Fish</b>	<b>Produksi/Production</b>				
	<b>2017</b>	<b>2018</b>	<b>2019</b>	<b>2020</b>	<b>2021</b>
<b>(1)</b>	<b>(2)</b>	<b>(3)</b>	<b>(4)</b>	<b>(5)</b>	<b>(6)</b>
Mas	41,09	78,72	18,51	45,43	14,11
Lampan	-	-	-	-	-
Jelawat	-	-	0,98	8,84	5,63
Gurami	17,46	25,19	7,91	8,84	-
Nila	209,39	603,82	424,36	351,69	90,75
Lele	9,16	-	-	0	-
Toman	24,43	48,86	5,74	4,45	-
Belida	-	-	-	-	-
Patin	38,22	61,92	7,50	5,15	6,28
Baug	-	-	-	-	-
Bawal Air Tawar	-	-	-	-	-
Bawal Putih	-	-	7,91	0,00	-
Tawes	-	-	4,15	4,40	-
Mujair	-	-	-	-	2,744
Ikan Lainnya	25,65	52,26	-	-	-

Catatan/Note: ...

Sumber/Source: Dinas Ketahanan Pangan dan Perikanan Kab. Sintang

**Tabel**  
**Table** 5.4.4

**Produksi Perikanan Budidaya di Kolam Menurut Jenis Ikan (ton), 2017-2021**  
**Production of Fishery in Pond by Type of Fish (ton) , 2017-2021**

No.	Sarana Produksi Production Facility	2017	2018	2019	2020	2021
(1)	(2)	(3)	(4)	(5)	(6)	(7)
1	Perahu / Kapal Motor					
	a. Jukung	102	102	116	21	21
	b. Kecil	393	393	420	163	163
	c. Sedang	397	397	435	101	101
	d. Besar	285	285	298	40	40
2	Motor Tempel	455	455	685	644	644
	<b>Jumlah/Total</b>	<b>1 632</b>	<b>1 632</b>	<b>1 954</b>	<b>969</b>	<b>969</b>

Catatan/Note: ...

Sumber/Source: Dinas Ketahanan Pangan dan Perikanan Kab. Sintang

**Tabel 5.4.5** Jumlah Rumah Tangga Perikanan di Kabupaten Sintang, 2012-2021  
**Number of Fishery Household in Sintang Regency, 2012-2021**

Tahun Year	Perairan Umum	Budidaya/Aquaculture			Jumlah Total
	Inland Open Water	Karamba Cage	Kolam Pond	Jumlah Total	
(1)	(2)	(3)	(4)	(5)	(6)
2012	776	457	662	1 119	1 895
2013	776	562	666	1 228	2 004
2014	786	577	893	1 470	2 256
2015	788	596	1 043	1 639	2 427
2016	912	271	676	947	1 859
2017	955	892	656	1 548	2 503
2018	955	979	3646	4 625	5 580
2019	969	979	2683	3 662	4 631
2020	969	979	2 743	3 722	4 691
2021	969	979	2 743	3 722	4 691

Catatan/Note: ...

Sumber/Source:

Dinas Ketahanan Pangan dan Perikanan Kab. Sintang



**Tabel**  
**Table** 5.4.6

**Jumlah Sarana Produksi Perikanan di Kabupaten Sintang,  
2012-2021**  
*Number of Fishery Production Facility in Sintang Regency,  
2012-2021*

Tahun Year	Perairan Umum Inland Open Water	Budidaya/Aquaculture			Jumlah Total
		Karamba Cage	Kolam Pond	Jumlah Total	
(1)	(2)	(3)	(4)	(5)	(6)
2012	776	457	662	1 119	1 895
2013	776	562	666	1 228	2 004
2014	786	577	893	1 470	2 256
2015	788	596	1 043	1 639	2 427
2016	912	271	676	947	1 859
2017	955	892	656	1 548	2 503
2018	955	979	3 646	4 625	5 580
2019	969	979	2 683	4 662	4 631
2020	969	979	2 743	3 722	4 691
2021	969	979	2 743	3 722	4 691

Catatan/Note: ...

Sumber/Source:

Dinas Ketahanan Pangan dan Perikanan Kab. Sintang

**Tabel**  
**Table** 5.4.7

**Alat Penangkapan Ikan menurut Jenisnya di Kabupaten Sintang, 2017-2021**  
**Fishery Gear by Type of Gear in Sintang Regency, 2017-2021**

No.	Sarana Produksi Production Facility	2017	2018	2019	2020	2021
(1)	(2)	(3)	(4)	(5)	(6)	(7)
1	Jaring Insang Hanyut	302	302	302	166	166
2	Jaring Insang Tetap	373	391	373	228	228
3	Anco	267	267	372	208	208
4	Rawai	308	308	308	294	294
5	Pancing	696	696	682	184	184
6	Jermal	280	280	280	208	208
7	Bubu	186	186	186	46	46
8	Jala Tebar	204	204	204	224	224
9	Serok	375	375	267	232	232
10	Alat Lainnya	150	150	150	148	148
<b>Jumlah/Total</b>		<b>3 141</b>	<b>3 159</b>	<b>3 124</b>	<b>1 938</b>	<b>1 938</b>

Catatan/Note: ...

Sumber/Source: Dinas Ketahanan Pangan dan Perikanan Kab. Sintang

**Tabel**  
**Table** 5.4.8**Produksi dan Nilai Produksi Perikanan Tangkap Menurut Kecamatan dan Jenis Penangkapan, 2021**  
*Production and Production Value of Fish Capture by Subdistrict and Type of Captures in Sintang Regency, 2021*

Kecamatan Subdistrict	Perikanan Tangkap di Laut Marine Capture Fisheries		Perikanan Perairan Umum Daratan Inland Open Water Capture Fisheries	
	Volume volume (Ton)	Nilai Value (000 Rp)	Volume volume (Ton)	Nilai Value (000 Rp)
(1)	(2)	(3)	(4)	(5)
Serawai	-	-	20,43	687 810 804
Ambalau	-	-	17,51	589 552 117
Kayan Hulu	-	-	23,34	786 069 490
Sepauk	-	-	58,36	1 965 207 398
Tempunak	-	-	64,20	2 161 724 770
Sungai Tebelian	-	-	-	-
Sintang	-	-	75,87	2 554 793 189
Dedai	-	-	35,02	1 179 137 908
Kayan Hilir	-	-	26,26	884 361 849
Kelam Permai	-	-	37,93	1 277 396 594
Binjai Hulu	-	-	32,10	1 080 879 222
Ketungau Hilir	-	-	122,56	4 126 965 842
Ketungau Tengah	-	-	40,85	1 375 655 281
Ketungau Hulu	-	-	29,18	982 620 536
<b>Kabupaten Sintang</b>	-	-	<b>583,61</b>	<b>19 652 175 000</b>

Lanjutan Tabel/*Continued Table* 5.4.8

Kecamatan Subdistrict	Perikanan Tangkap Fish Capture	
	Volume volume (Ton)	Nilai Value (000 Rp)
(1)	(6)	(7)
Serawai	20,43	687 810 804
Ambalau	17,51	589 552 117
Kayan Hulu	23,34	786 069 490
Sepauk	58,36	1 965 207 398
Tempunak	64,20	2 161 724 770
Sungai Tebelian	-	-
Sintang	75,87	2 554 793 189
Dedai	35,02	1 179 137 908
Kayan Hilir	26,26	884 361 849
Kelam Permai	37,93	1 277 396 594
Binjai Hulu	32,10	1 080 879 222
Ketungau Hilir	122,56	4 126 965 842
Ketungau Tengah	40,85	1 375 655 281
Ketungau Hulu	29,18	982 620 536
<b>Kabupaten Sintang</b>	<b>583,61</b>	<b>19 652 175 000</b>

Catatan/Note: ...

Sumber/Source: Dinas Ketahanan Pangan dan Perikanan Kab. Sintang

**Tabel**  
**Table** 5.4.9**Produksi dan Nilai Produksi Perikanan Tangkap di Perairan Umum Menurut Kecamatan dan Lokasi di Kabupaten Sintang, 2021**  
*Production and Production Value of Inland Open Water Capture by Subdistrict and Location in Sintang Regency, 2020*

Kecamatan Subdistrict	Waduk Reservoir		Sungai River		Danau Lake	
	Volume volume (Ton)	Nilai Value (000 Rp)	Volume volume (Ton)	Nilai Value (000 Rp)	Volume volume (Ton)	Nilai Value (000 Rp)
(1)	(2)	(3)	(4)	(5)	(6)	(7)
Serawai	-	-	20	687 810 804	-	-
Ambalau	-	-	18	589 552 117	-	-
Kayan Hulu	-	-	23	786 069 490	-	-
Sepauk	-	-	58 361	1 965 207 398	-	-
Tempunak	-	-	48 148	1 621 301 996	16 049	540 422 774
Sungai Tebelian	-	-	-	-	-	-
Sintang	-	-	53 109	1 788 355 232	22 761	766 437 957
Dedai	-	-	35 017	1 179 137 908	-	-
Kayan Hilir	-	-	26 263	884 361 849	-	-
Kelam Permai	-	-	37 935	1 277 396 594	-	-
Binjai Hulu	-	-	25 679	864 696 643	6 420	216 182 579
Ketungau Hilir	-	-	73 535	2 476 166 036	49 024	1 650 799 806
Ketungau Tengah	-	-	40 853	1 375 655 281	-	-
Ketungau Hulu	-	-	29 181	982 620 536	-	-
<b>Kabupaten Sintang</b>	-	-	428 142	16 478 331 884	94 254	3 173 843 116

Lanjutan Tabel/Continued Table 5.4.9

Kecamatan Subdistrict	Rawa Swamp		Genangan Air Puddle	
	Volume volume (Ton)	Nilai Value (000 Rp)	Volume volume (Ton)	Nilai Value (000 Rp)
(1)	(8)	(9)	(10)	(11)
Serawai	-	-	-	-
Ambalau	-	-	-	-
Kayan Hulu	-	-	-	-
Sepauk	-	-	-	-
Tempunak	-	-	-	-
Sungai Tebelian	-	-	-	-
Sintang	-	-	-	-
Dedai	-	-	-	-
Kayan Hilir	-	-	-	-
Kelam Permai	-	-	-	-
Binjai Hulu	-	-	-	-
Ketungau Hilir	-	-	-	-
Ketungau Tengah	-	-	-	-
Ketungau Hulu	-	-	-	-
<b>Kabupaten Sintang</b>	-	-	-	-

Catatan/Note: ...

Sumber/Source: Dinas Ketahanan Pangan dan Perikanan Kab. Sintang

**Tabel**  
**Table** 5.4.10**Produksi dan Nilai Produksi Perikanan Budidaya Menurut Kecamatan dan Jenis Budidaya di Kabupaten Sintang, 2021**  
**Production and Production Value of Fish Capture by Subdistrict and Type of Captures in Sintang Regency, 2021**

Kecamatan Subdistrict	Jaring Apung Laut Marine Floating Net		Jaring Apung Tawar Freshwater Floating Net		Jaring Tancap Tawar Freshwater Pen Net	
	Volume volume (Ton)	Nilai Value (000 Rp)	Volume volume (Ton)	Nilai Value (000 Rp)	Volume volume (Ton)	Nilai Value (000 Rp)
(1)	(2)	(3)	(4)	(5)	(6)	(7)
Serawai	-	-	-	-	-	-
Ambalau	-	-	-	-	-	-
Kayan Hulu	-	-	-	-	-	-
Sepauk	-	-	-	-	-	-
Tempunak	-	-	-	-	-	-
Sungai Tebelian	-	-	-	-	-	-
Sintang	-	-	-	-	-	-
Dedai	-	-	-	-	-	-
Kayan Hilir	-	-	-	-	-	-
Kelam Permai	-	-	-	-	-	-
Binjai Hulu	-	-	-	-	-	-
Ketungau Hilir	-	-	-	-	-	-
Ketungau Tengah	-	-	-	-	-	-
Ketungau Hulu	-	-	-	-	-	-
<b>Kabupaten Sintang</b>	-	-	-	-	-	-

Lanjutan Tabel/Continued Table 5.4.10

Kecamatan Subdistrict	Keramba <sup>1</sup> Cage		Kolam Air Deras Running Freshwater Pond		Kolam Air Tenang Quiet Freshwater Pond	
	Volume volume (Ton)	Nilai Value (000 Rp)	Volume volume (Ton)	Nilai Value (000 Rp)	Volume volume (Ton)	Nilai Value (000 Rp)
(1)	(8)	(9)	(10)	(11)	(12)	(13)
Serawai	2 390,10	93 323 560	-	-	3 470,92	
Ambalau	2 390,10	93 323 560	-	-	3 470,92	
Kayan Hulu	2 390,10	93 323 560	-	-	3 470,92	
Sepauk	7 170,30	279 970 680	-	-	10 412,76	
Tempunak	7 170,30	279 970 680	-	-	10 412,76	
Sungai Tebelian	7 170,30	279 970 680	-	-	10 412,76	
Sintang	39 436,65	1 539 838 740	-	-	57 270,18	
Dedai	3 585,15	139 985 340	-	-	5 206,38	
Kayan Hilir	2 390,10	93 323 560	-	-	3 470,92	
Kelam Permai	9 560,40	373 294 240	-	-	13 883,68	
Binjai Hulu	26 291,10	1 026 559 160	-	-	38 180,12	
Ketungau Hilir	4 780,20	186 647 120	-	-	6 941,84	
Ketungau Tengah	2 390,10	93 323 560	-	-	3 470,92	
Ketungau Hulu	2 390,10	93 323 560	-	-	3 470,92	
<b>Kabupaten Sintang</b>	<b>119 505,00</b>	<b>4 666 178 000</b>	<b>-</b>	<b>-</b>	<b>173 546</b>	



Lanjutan Tabel/*Continued Table* 5.4.10

Kecamatan <i>Subdistrict</i>	Laut Lainnya <i>Other Marine Culture</i>		Minapadi Sawah <i>Rice Fish</i>		Rumput Laut <i>Seaweed</i>	
	Volume <i>volume</i> (Ton)	Nilai <i>Value</i> (000 Rp)	Volume <i>volume</i> (Ton)	Nilai <i>Value</i> (000 Rp)	Volume <i>volume</i> (Ton)	Nilai <i>Value</i> (000 Rp)
(1)	(14)	(15)	(16)	(17)	(18)	(19)
Serawai	-	-	-	-	-	-
Ambalau	-	-	-	-	-	-
Kayan Hulu	-	-	-	-	-	-
Sepauk	-	-	-	-	-	-
Tempunak	-	-	-	-	-	-
Sungai Tebelian	-	-	-	-	-	-
Sintang	-	-	-	-	-	-
Dedai	-	-	-	-	-	-
Kayan Hilir	-	-	-	-	-	-
Kelam Permai	-	-	-	-	-	-
Binjai Hulu	-	-	-	-	-	-
Ketungau Hilir	-	-	-	-	-	-
Ketungau Tengah	-	-	-	-	-	-
Ketungau Hulu	-	-	-	-	-	-
<b>Kabupaten Sintang</b>	-	-	-	-	-	-

Lanjutan Tabel/Continued Table 5.4.10

Kecamatan Subdistrict	Tambak Semi Intensif Semi Intensive Brackishwater Pond		Jumlah Total	
	Volume volume (Ton)	Nilai Value (000 Rp)	Volume volume (Ton)	Nilai Value (000 Rp)
(1)	(20)	(21)	(22)	(23)
Serawai	-	-	5 861,02	182 189 760
Ambalau	-	-	5 861,02	182 189 760
Kayan Hulu	-	-	5 861,02	182 189 760
Sepauk	-	-	17 583,06	546 569 280
Tempunak	-	-	17 583,06	546 569 280
Sungai Tebelian	-	-	17 583,06	546 569 280
Sintang	-	-	96 706,83	3 006 131 040
Dedai	-	-	8 791,53	273 284 640
Kayan Hilir	-	-	5 861,02	182 189 760
Kelam Permai	-	-	23 444,08	728 759 040
Binjai Hulu	-	-	64 471,22	2 004 087 360
Ketungau Hilir	-	-	11 722,04	364 379 520
Ketungau Tengah	-	-	5 861,02	182 189 760
Ketungau Hulu	-	-	5 861,02	182 189 760
<b>Kabupaten Sintang</b>	-	-	29 3051,00	9 109 488 000

Catatan/Note: ...

Sumber/Source:

Dinas Ketahanan Pangan dan Perikanan Kab. Sintang

## 5.5 KEHUTANAN FORESTY

**Tabel** 5.5.1 **Luas Kawasan Hutan Wisata di Kabupaten Sintang (ha), 2021**  
*Table* 5.5.1 *Recreation Forest Area in Sintang Regency (ha), 2021*

<i>Nama Hutan</i> <i>Forest Name</i>	<i>Luas Hutan</i> <i>Forest Area</i>
(1)	(2)
TWA Baning	212,12
TWA Bukit Kelam	1 127,23
<b>Jumlah / Total</b>	<b>1 339,35</b>

Catatan/Note: ...

Sumber/Source: Kementerian Lingkungan Hidup dan Kehutanan Kab. Sintang

**Tabel** 5.5.2 **Luas Kawasan Hutan dan Perairan<sup>1</sup> Menurut Kecamatan di Kabupaten Sintang(Ha), 2021**  
**Extent of Forest Area, Inland Water, Coastal, and Marine Ecosystem 1 by Subdistrict in Sintang Regency, 2021**

<i>Kecamatan Subdistrict</i>	<i>Tahun SK Year of Decree</i>	<b>Luas Kawasan Hutan dan Perairan Extent of Forest Area, Inland Water, Coastal, and Marine Ecosystem</b>	
		<b>Hutan Lindung Protection Forest</b>	<b>Suaka Alam dan Pelestarian Alam Sanctuary Reserve and Nature Conservation Area</b>
(1)	(2)	(3)	(4)
Serawai	2019	28 157,98	-
Ambalau	2019	278 317,83	-
Kayan Hulu	2019	48 274,04	-
Sepauk	-	-	-
Tempunak	-	-	-
Sungai Tebelian	-	-	-
Sintang	-	-	-
Dedai	-	-	-
Kayan Hilir	2019	5 614,85	-
Kelam Permai	-	-	-
Binjai Hulu	-	-	-
Ketungau Hilir	-	-	-
Ketungau Tengah	-	-	-
Ketungau Hulu	-	-	-

Lanjutan Tabel/*Continued Table 5.5.2*

<b>Luas Kawasan Hutan dan Perairan</b> <b>Extent of Forest Area, Inland Water, Coastal, and Marine Ecosystem</b>				
<b>Kecamatan Subdistrict</b>	<b>Hutan Produksi Terbatas Limited Protection Forest</b>	<b>Hutan Produksi Tetap Permanent Production Forest</b>	<b>Hutan Produksi Dapat dikonversi Convertible Production Fores</b>	<b>Jumlah Luas Hutan dan Perairan Total Forest Area and Water Area</b>
<b>(1)</b>	<b>(5)</b>	<b>(6)</b>	<b>(7)</b>	<b>(8)</b>
Serawai	107 382,82	1 369,5	-	108 752,32
Ambalau	311 886,98	-	-	311 886,98
Kayan Hulu	99 583,59	2 817,73	-	102 455,32
Sepauk	-	-	-	-
Tempunak	-	-	-	-
Sungai Tebelian	-	-	-	-
Sintang	-	-	-	-
Dedai	-	-	-	-
Kayan Hilir	14 710,50	8 032,12	-	22 742,62
Kelam Permai	-	-	-	-
Binjai Hulu	-	-	-	-

Catatan/*Note: ...*Sumber/*Source:*

Kementerian Lingkungan Hidup dan Kehutanan Kab. Sintang

<https://sintangkab.bps.go.id>

# BAB 6

## CHAPTER 6

# Industri, Pertambangan, dan Energi

Industry, Mining, and Energy

Tenaga Listrik yang  
dibangkitkan di Kabupaten  
Sintang Tahun 2021

Electricity generated in  
Sintang Regency in 2021

189,643,669 kwh



9,089 rumah tangga  
households

berlangganan air minum di  
Kabupaten Sintang pada tahun 2021

subscribe to drinking water in  
Sintang Regency in 2021







**PENJELASAN TEKNIS**

1. Pelanggan adalah individu atau kelompok, baik rumah tangga, perusahaan atau institusi non profit yang membeli air bersih dari perusahaan air bersih.
2. Air disalurkan adalah volume air bersih dari perusahaan air bersih.
3. Kapasitas air terpasang adalah total kapasitas dari seluruh mesin pembangkit listrik yang dioperasikan. listrik yang dibangkitkan adalah jumlah listrik oleh seluruh mesin pembangkit listrik dan dinyatakan dalam satuan dasar Watt/jam.
4. Jumlah air bersih yang terjual adalah banyaknya air bersih yang disalurkan kepada pelanggan
5. Jasa industri adalah kegiatan industry yang melayani keperluan pihak lain. Pada kegiatan ini bahan baku disediakan oleh pihak lain sedangkan pihak pengolah any melakukan pengolahannya dengan mendapat imbalan sebagai balas jasa (upah maklon).
6. Perusahaan atau usaha industri adalah suatu unit (kesatuan) usaha yang melakukan kegiatan ekonomi, bertujuan menghasilkan barang atau jasa, terletak pada suatu bangunan atau lokasi tertentu, dan mempunyai catatan administrasi tersendiri mengenai produksi dan struktur biaya serta ada seorang atau lebih yang bertanggung jawab atas usaha tersebut.

**TECHNICAL NOTES**

1. *Customers are individuals or groups, wether household, company or non-profit institutions that buy water supply from water supply establishment.*
2. *Distributed water is the volume of water supply establishment.*
3. *installed electricity capacity municipality is the total capacity of all operated power plants machine. Electricity generated is the amount of electricity by all electricity generating machines and is expressed in units of Watt / hour.*
4. *The amount of clean water sold is the amount of clean water distributed to customers*
5. *Services for manufacturing is defined as a manufac-turing activity which serving other manufacturing establishments. In this case, raw materials are supplied by others while the workers are paid as a compensation for processing raw materials.*
6. *A manufacturing establishment is defined as a production unit engaged in economic activity, producing goods or services, located in a building or in a certain location, keeping a business record concerning the production and cost structure, and having a person or more that are responsible to those activities.*

7. Industri manufaktur adalah suatu kegiatan ekonomi yang melakukan kegiatan mengubah suatu barang dasar secara mekanis, kimia, atau dengan tangan sehingga menjadi barang jadi/setengah jadi, dan atau barang yang kurang nilainya menjadi barang yang lebih tinggi nilainya, dan sifatnya lebih dekat kepada pemakai akhir. Termasuk dalam kegiatan ini adalah jasa industri dan pekerjaan perakitan.
  8. Jasa industri adalah kegiatan industri yang melayani keperluan pihak lain. Pada kegiatan ini bahan baku disediakan oleh pihak lain sedangkan pihak pengolahanya melakukan pengolahannya dengan mendapat imbalan sebagai balas jasa (upah maklon).
  9. Perusahaan atau usaha industri adalah suatu unit (kesatuan) usaha yang melakukan kegiatan ekonomi, bertujuan menghasilkan barang atau jasa, terletak pada suatu bangunan atau lokasi tertentu, dan mempunyai catatan administrasi tersendiri mengenai produksi dan struktur biaya serta ada seorang atau lebih yang bertanggung jawab atas usaha tersebut.
7. *Manufacturing industry is defined as an economic activity processing basic goods mechanically, hemicals or manually into final or intermediate goods. It is also defined as processing of lower value goods into higher value goods as final or intermediate products. The activities also include services for manufacturing and assemblin.*
  8. *Services for manufacturing is defined as a manufac-turing activity which serving other manufacturing establishments. In this case, raw materials are supplied by others while the workers are paid as a compensation for processing raw materials.*
  9. *A manufacturing establishment is defined as a production unit engaged in economic activity, producing goods or services, located in a building or in a certain location, keeping a business record concerning the production and cost structure, and having a person or more that are responsible to those activities.*

**ULASAN**

Energi listrik mempunyai peran yang sangat vital dalam pembangunan nasional. Persebaran aliran listrik dari PLN sebagai satu-satu perusahaan milik negara yang menyediakan listrik ke rumah tangga, industry dan pemerintah memang masih belum merata di Kabupaten Sintang. Masih banyak desa-desa yang belum dialiri listrik tentunya masyarakat disana mengusahakan sendiri kebutuhan listriknya.

Pada tahun 2021, jumlah pelanggan listrik adalah sebanyak 93.597 konsumen, jumlah ini meningkat dari konsumen tahun 2020 yaitu sebanyak 86.957 konsumen.

Air bersih merupakan salah satu kebutuhan pokok bagi penduduk baik untuk memasak / minum maupun mencuci / mandi. Bagi daerah Kabupaten Sintang, khususnya di daerah pedalaman secara tradisional penggunaan air bersih masih bersumber dari sungai/danau dan air hujan. Akan tetapi di sebagian kecamatan air bersih dikelola sebagai komoditas industri oleh PDAM di sebagian kecamatan air bersih dikelola sebagai komoditas industri oleh PDAM.

Jumlah konsumen yang menggunakan air bersih yang diproduksi oleh PDAM Kabupaten Sintang adalah 9.975 konsumen pada tahun 2021.

**DESCRIPTION**

*Electrical energy has a very vital role in national development. Distribution of the flow of electricity as a single state-owned company that provides electricity to households, industry and government is still not evenly distributed in Sintang. There are still many villages that have not been electrified certainly people there seek its own electricity needs.*

*In 2021, the number of electricity customers is 93.597 consumers, this number increased from 2020 consumers, which was 86.957 consumers.*

*Fresh water is one of the basic necessities for the population for cooking / drinking or washing / bathing. For Sintang, especially in rural areas traditionally use of fresh water is sourced from rivers / lakes and rainwater. But in most districts of fresh water as a commodity industry is managed by PDAM.*

*The number of consumers who use clean water produced by PDAM Sintang Regency is 9.975 consumers in 2021.*

Sektor industri mempunyai peranan yang cukup penting dalam perekonomian suatu daerah. Meskipun sebagian besar PDRB Kabupaten Sintang disumbang oleh sektor pertanian, namun sektor Industri cukup menjanjikan. Industri dibedakan atas industri besar, industri sedang, industri kecil dan industri rumah tangga.

Berdasarkan jenis usahanya, industri kecil dibagi menjadi usaha Formal dan Non Formal. Pada tahun 2021, terdapat 6 unit usaha pada sektor industri formal dan 180 unit usaha pada sektor non formal.

Menurut data yang diperoleh dari Asosiasi Jasa Konstruksi yang ada di Kabupaten Sintang, yaitu GAPENSI, GAPEKSINDO, dan ASPEKSINDO, pada tahun 2021 jumlah perusahaan konstruksi yang berbadan hukum di Kabupaten Sintang adalah 94 perusahaan

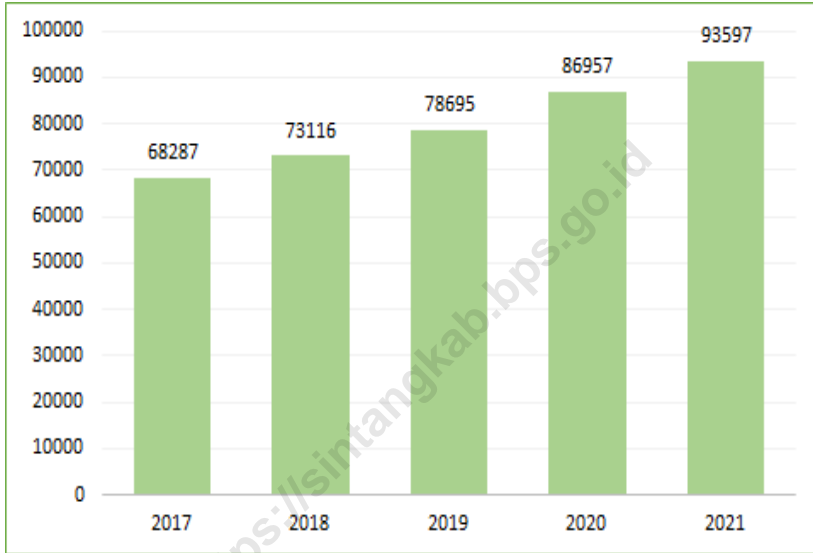
*The industrial sector has an important role in the economy of a region. Although most of the GDP Sintang contributed by the agricultural sector, but the sector is promising industry. Industry differentiated into a huge industry, the industry is, small industry and home industry.*

*Based on the type of business, small industrial businesses are divided into Formal and Non-Formal. In 2021 there were 8 business unit in the formal industrial sector and 180 bussiness unit in non formal industrial sector.*

*According to data obtained from the Construction Services Association in Sintang Regency, such as GAPENSI, GAPEKSINDO, and ASPEKSINDO, in 2021 the number of legal construction companies in Sintang Regency was 94 companies*

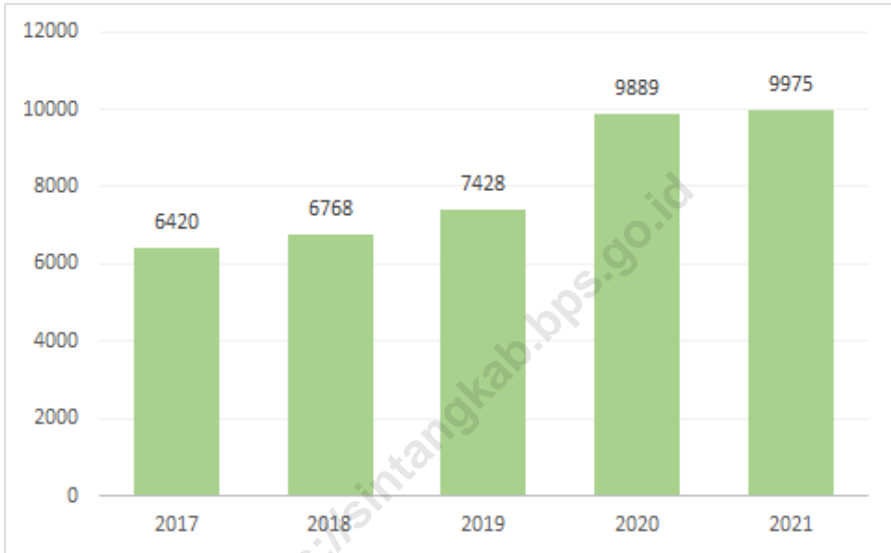
**Gambar** 6.1  
**Figures**

**Jumlah Pelanggan Listrik di Kabupaten Sintang, 2017-2021**  
**Number of Electricity Customers in Sintang Regency, 2017-2021**



Sumber/Source : PT. PLN (Persero) Wilayah V Cabang Sanggau Ranting Sintang

**Gambar 6.2** Jumlah Pelanggan Air Minum di Kabupaten Sintang, 2017-2021  
**Figures** **Number of Water Customers in Sintang Regency, 2017-2021**



Sumber/Source : PDAM Kabupaten Sintang

**Tabel**  
**Table** 6.1

**Daya Terpasang, Produksi, dan Distribusi Listrik PT. PLN (Persero) pada Cabang/Ranting PLN Menurut Kecamatan di Kabupaten Sintang, 2021**  
***Installed Electricity Power, Production, and Distribution of PT. PLN (Persero) at PLN Branch by Subdistrict in Sintang Regency, 2021***

<b>Kecamatan Subdistrict</b>	<b>Daya Terpasang Installed Electricity Power (KW)</b>	<b>Produksi Listrik Electricity Production (KWh)</b>	<b>Listrik Terjual Electricity Sold (KWh)</b>	<b>Dipakai Sendiri Own Used (KWh)</b>	<b>Susut/ Hilang Shrinkage/ Lost (KWh)</b>
(1)	(2)	(3)	(4)	(5)	(6)
Serawai	...	...	...	...	...
Ambalau	...	...	...	...	...
Kayan Hulu	...	...	...	...	...
Sepauk	...	...	...	...	...
Tempunak	...	...	...	...	...
Sungai Tebelian	...	...	...	...	...
Sintang	...	...	...	...	...
Dedai	...	...	...	...	...
Kayan Hilir	...	...	...	...	...
Kelam Permai	...	...	...	...	...
Binjai Hulu	...	...	...	...	...
Ketungau Hilir	...	...	...	...	...
Ketungau Tengah	...	...	...	...	...
Ketungau Hulu	...	...	...	...	...

Catatan/Note:

Sumber/Source:

PT. PLN (Persero) Wilayah V Cabang Sanggau Ranting Sintang

**Tabel**  
**Table 6.2****Jumlah Pelanggan Listrik Menurut Kecamatan di  
Kabupaten Sintang, 2017-2021**  
**Number of Electricity Customers by Subdistrict in Sintang  
Regency, 2017-2021**

<b>Kecamatan Subdistrict</b>	<b>2017</b>	<b>2018</b>	<b>2019</b>	<b>2020</b>	<b>2021</b>
(1)	(2)	(3)	(4)	(5)	(6)
Serawai	...	...	...	...	...
Ambalau	...	...	...	...	...
Kayan Hulu	...	...	...	...	...
Sepauk	...	...	...	...	...
Tempunak	...	...	...	...	...
Sungai Tebelian	...	...	...	...	...
Sintang	...	...	...	...	...
Dedai	...	...	...	...	...
Kayan Hilir	...	...	...	...	...
Kelam Permai	...	...	...	...	...
Binjai Hulu	...	...	...	...	...
Ketungau Hilir	...	...	...	...	...
Ketungau Tengah	...	...	...	...	...
Ketungau Hulu	...	...	...	...	...
<b>Kabupaten Sintang</b>	<b>68 287</b>	<b>73 116</b>	<b>78 695</b>	<b>86 957</b>	<b>93 597</b>

Catatan/Note: data pada level kecamatan tidak tersedia  
 Sumber/Source: PT. PLN (Persero) Wilayah V Cabang Sanggau Ranting Sintang



**Tabel**  
**Table 6.3****Besarnya Kapasitas dan Produksi Listrik PLN Kabupaten  
Sintang, 2021**  
**Number of PLN Electric Capacity and Production in Sintang  
Regency, 2021**

<b>Bulan Month</b>	<b>Tenaga yang dibangkitkan (KWh)</b>	<b>Tenaga yang Terjual</b>	<b>Pemakaian</b>	<b>Hilang pada Transmisi</b>
(1)	(2)	(3)	(4)	(5)
Januari/January	15 147 866	15 153 720	8 961	-1 088 481
Februari/February	14 243 000	11 935 450	8 093	1 287 944
Maret/March	15 964 419	10 102 700	8 960	4 676 209
April/April	15 589 477	12 204 030	8 672	2 268 486
M e i/May	16 405 821	15 235 138	8 960	-12 449
J u n i/June	15 609 967	13 342 746	8 822	1 162 903
J u l i/July	16 398 597	12 746 680	8 960	2 351 713
Agustus/August	16 115 864	13 305 738	107 385	1 432 878
September/ September	16 070 189	12 739 699	259 617	1 698 525
Oktober/October	17 026 489	13 318 762	126 152	2 274 748
Nopember/ November	14 626 952	11 493 714	121 384	1 863 993
Desember/ December	16 445 028	13 112 155	127 422	1 772 440

Catatan/Note: ...

Sumber/Source: PT. PLN (Persero) Wilayah V Cabang Sanggau Ranting Sintang

**Tabel**  
**Table 6.4****Banyaknya Penjualan Tenaga Listrik Versi Pusat Total,  
2021**  
**Number of Sales of Electricity in Total Central Version in  
Sintang Regency, 2021**

<b>Golongan Pelanggan</b>	<b>Jumlah</b>	<b>Daya (VA)</b>	<b>Pemakaian KWH</b>	<b>Penjualan Tenaga Listrik (Rupiah)</b>
<b>(1)</b>	<b>(2)</b>	<b>(3)</b>	<b>(4)</b>	<b>(5)</b>
S	2 223	6 739 350	6 822 151	5 271 149 516
R	85 878	91 140 200	110 335 783	127 805 397 251
B	4 900	20 178 050	29 638 799	36 958 490 055
I	26	1 494 100	2 110 926	1 402 634 605
P	563	3 700 150	5 423 342	7 521 826 110
<b>Total</b>	<b>93 590</b>	<b>123 251 850</b>	<b>154 331 001</b>	<b>178 959 497 537</b>

Catatan/Note: ...

Sumber/Source: PT. PLN (Persero) Wilayah V Cabang Sanggau Ranting Sintang

**Tabel**  
**Table** 6.5**Jumlah Pelanggan dan Air yang Disalurkan Menurut Kecamatan di Kabupaten Sintang, 2021**  
**Number of Customers and Distributed Water by Subdistrict in Sintang Regency, 2021**

<b>Kecamatan Subdistrict</b>	<b>Pelanggan Number of Customers</b>	<b>Air Disalurkan Distributed Water (m<sup>3</sup>)</b>	<b>Nilai Value (Rp)</b>
(1)	(2)	(3)	(4)
Serawai	944	130 025	1 179 229 068
Ambalau	-	-	-
Kayan Hulu	-	-	-
Sepauk	520	83 744	739 801 048
Tempunak	208	28 798	227 827 706
Sungai Tebelian	-	-	-
Sintang	7 207	1 414 360	13 015 592 334
Dedai	236	31 474	243 966 144
Kayan Hilir	231	30 077	240 095 853
Kelam Permai	-	-	-
Binjai Hulu	-	-	-
Ketungau Hilir	-	-	-
Ketungau Tengah	472	63 688	484 417 884
Ketungau Hulu	157	15 494	128
<b>Kabupaten Sintang</b>	<b>9 975</b>	<b>1 797 660</b>	<b>16 130 930 165</b>

Catatan/Note: ...  
 Sumber/Source: PDAM Kabupaten Sintang

**Tabel**  
**Table** 6.6**Jumlah Pelanggan Air yang Disalurkan Menurut Lokasi, 2021**  
**Number of Customers and Distributed Water by Location, 2021**

<b>Lokasi</b> <b>Location</b>	<b>Pelanggan</b> <b>Number of</b> <b>Customers</b>	<b>Air Disalurkan</b> <b>Distributed</b> <b>Water (m3)</b>	<b>Nilai</b> <b>Value (Rp)</b>
(1)	(2)	(3)	(4)
Sintang Pusat	1 328	282 284	2 652 688 048
SPL Baning1	2 876	577 674	5 345 311 859
Kapuas Kanan Hulu	1 216	233 770	2 280 146 062
Kapuas Kanan Hilir	520	104 452	844 967 192
Sepauk	520	83 744	739 801 048
Mengkurai	371	66 901	570 299 201
Tempunak	208	28 798	227 827 706
Merakai	472	63 688	484 417 884
Senaning	157	15 494	128 443 367
Sungai Ringin	896	149 279	1 322 179 972
Dedai	236	31 474	243 966 144
Nanga Mau	231	30 877	240 095 853
Serawai2	944	130 025	1 179 229 068

Catatan/Note: ...  
 Sumber/Source: PDAM Kabupaten Sintang

**Tabel**  
**Table** 6.7**Banyaknya Pelanggan Air Minum Menurut Jenis Pelanggan, 2017-2021**  
**Number of Water Customer by Type of Customer, 2017-2021**

<b>Jenis Pelanggan</b> <b>Type of Customer</b>	<b>2017</b>	<b>2018</b>	<b>2019</b>	<b>2020</b>	<b>2021</b>
(1)	(2)	(3)	(4)	(5)	(6)
Rumah Tangga	5.768	6.083	6 651	9 039	9 089
Sosial	93	99	109	117	116
Kantor Pemerintah	127	134	150	181	178
Niaga Besar	1	3	7	7	5
Niaga Kecil	431	449	511	545	587
Industri	-	-	-	-	-
Hidran Air	-	-	-	-	-
<b>Total</b>	<b>6.420</b>	<b>6.768</b>	<b>7 428</b>	<b>9 889</b>	<b>9 975</b>

Catatan/Note:

...

Sumber/Source:

PDAM Kabupaten Sintang

**Tabel**  
**Table** 6.8**Banyaknya Unit Usaha, Tenaga Kerja dan Nilai Produksi  
Untuk Sektor Industri Formal di Kabupaten Sintang,  
2021**  
*Number of Industries Unit, Labour and Value of Production  
at Formal Sector in Sintang Regency, 2021*

No.	Cabang Industri / Komoditi	Unit Usaha	Tenaga Kerja	Nilai Produksi (000 Rp.)
(1)	(2)	(3)	(4)	(5)
i. Industri Agro dan Kimia		1	8	1 000 000
1	AMIU	...	...	...
2	Penggergajian Kayu	...	...	...
3	Furniture Dari Kayu	...	...	...
4	Industri Berbasis Daging Lumatan dan Industri	...	...	...
ii. Industri Logam, Mesin, Elektronika dan Aneka (ILMEA)				
1	Penjahit	...	...	...
2	Industri Pembuatan Batako	...	...	...
3	Reparasi Motor	1	4	400 000
4	Reparasi Mobil	...	...	...
5	Pengelasan	...	...	...
6	Reparasi Peralatan Rumah Tangga dan Kebun	...	...	...
7	Industri Percetakan Umum	2	3	240 000
8	Konveksi	1	2	30 000
9	Industri Perhiasan dari Logam Mulia untuk Keperluan Pribadi	...	...	...
10	Portal Web dan/atau Platform Digital dengan Tujuan Komersial	...	...	...
11	Aktivitas Pengembangan Aplikasi Perdagangan Melalui Internet/e-Commerce	1	3	5 000
<b>Total</b>		6	20	1 071 145

Catatan/Note:

...

Sumber/Source:

Dinas Perindustrian, Perdagangan, Koperasi dan UKM Kabupaten Sintang

**Tabel**  
**Table** 6.9**Banyaknya Unit Usaha, Tenaga Kerja dan Nilai Produksi Sektor Industri Non Formal Di Kabupaten Sintang, 2021**  
**Number of Industries Unit, Labour and Value of Production at Non Formal Sector in Sintang Regency, 2021**

No.	Cabang Industri / Komoditi	Unit Usaha	Tenaga Kerja
(1)	(2)	(3)	(4)
i. Industri Agro dan Kimia			
1	Meubel Kayu	10	94
2	Meubel Rotan	3	60
3	Pengolahan Makanan	63	650
4	Anyaman Bambu/Rotan	2	25
5	Ukir Kayu	6	37
6	Tukang Sampan	1	3
	Jumlah	85	869
ii. Industri Logam, Mesin, Elektronika dan Aneka (ILMEA)			
1	Tenun Ikat	6	154
2	Penjahit	23	163
3	Pandai Besi	18	193
4	Bata Merah	1	20
	Jumlah	48	530
<b>Total</b>		<b>133</b>	<b>1 399</b>

Catatan/Note:

Sumber/Source: Dinas Perindustrian, Perdagangan, Koperasi dan UKM Kabupaten Sintang

**Tabel**  
**Table** 6.10**Banyaknya Perusahaan/Usaha Industri Kecil di Kabupaten Sintang, 2021**  
**Number of Companies / Small industry in Sintang Regency, 2021**

Kecamatan <i>Subdistrict</i>	Formal			Non Formal		
	IAK	ILMEA	Jumlah	IAK	ILMEA	Jumlah
(1)	(2)	(3)	(4)	(5)	(6)	(7)
Serawai	-	-	-	10	3	13
Ambalau	-	-	-	6	1	7
Kayan Hulu	-	-	-	5	1	6
Sepauk	-	-	-	6	4	10
Tempunak	-	-	-	4	1	5
Sungai Tebelian	-	-	-	7	1	8
Sintang	-	5	5	23	13	36
Dedai	-	-	-	11	9	20
Kayan Hilir	-	-	-	5	3	8
Kelam Permai	1	-	1	15	15	30
Binjai Hulu	-	-	-	8	2	10
Ketungau Hilir	-	-	-	4	2	6
Ketungau Tengah	-	-	-	8	4	12
Ketungau Hulu	-	-	-	7	2	9
<b>Kabupaten Sintang</b>	<b>1</b>	<b>5</b>	<b>6</b>	<b>119</b>	<b>61</b>	<b>180</b>

Catatan/Note:

Sumber/Source: Dinas Perindustrian, Perdagangan, Koperasi dan UKM Kabupaten Sintang



**Tabel**  
**Table** 6.11**Banyaknya Perusahaan dan Tenaga Kerja Industri Kecil Formal di Kabupaten Sintang, 2021**  
*Number of Industry Companies and Work Force in Formal small Industry Sector in Sintang Regency, 2021*

Kecamatan Subdistrict	IAK		ILMEA		Jumlah	
	Unit Usaha	Tenaga Kerja	Unit Usaha	Tenaga Kerja	Unit Usaha	Tenaga Kerja
(1)	(2)	(3)	(4)	(5)	(6)	(7)
Serawai	-	-	-	-	-	-
Ambalau	-	-	-	-	-	-
Kayan Hulu	-	-	-	-	-	-
Sepauk	-	-	-	-	-	-
Tempunak	-	-	-	-	-	-
Sungai Tebelian	-	-	-	-	-	-
Sintang	-	-	5	12	5	12
Dedai	-	-	-	-	-	-
Kayan Hilir	-	-	-	-	-	-
Kelam Permai	1	8	-	-	1	8
Binjai Hulu	-	-	-	-	-	-
Ketungau Hilir	-	-	-	-	-	-
Ketungau Tengah	-	-	-	-	-	-
Ketungau Hulu	-	-	-	-	-	-
<b>Total</b>	<b>1</b>	<b>8</b>	<b>5</b>	<b>12</b>	<b>6</b>	<b>20</b>

Catatan/Note:

Sumber/Source: Dinas Perindustrian, Perdagangan, Koperasi dan UKM Kabupaten Sintang

**Tabel**  
**Table 6.12****Banyaknya Perusahaan Konstruksi yang Berbadan Hukum menurut Klasifikasi, 2021**  
**Number of Construction Establishment With Legal Status by Classification, 2021**

<b>Kecamatan Subdistrict</b>	<b>B.1</b>	<b>M.1</b>	<b>M.2</b>	<b>K.1</b>	<b>K.2</b>	<b>K.3</b>	<b>Jumlah Total</b>
(1)	(2)	(3)	(4)	(5)	(6)	(7)	(8)
Serawai	-	-	-	-	-	-	-
Ambalau	-	-	-	-	-	-	-
Kayan Hulu	-	-	-	-	-	-	-
Sepauk	-	-	-	-	-	-	-
Tempunak	-	-	-	-	-	-	-
Sungai Tebelian	-	-	-	1	-	-	1
Sintang	-	-	1	35	4	4	44
Dedai	-	-	-	1	-	-	1
Kayan Hilir	-	-	-	-	-	-	-
Kelam Permai	-	-	-	2	-	-	2
Binjai Hulu	-	-	-	-	-	-	-
Ketungau Hilir	-	-	-	-	-	-	-
Ketungau Tengah	-	-	-	-	-	-	-
Ketungau Hulu	-	-	-	-	-	-	-
<b>Kabupaten Sintang</b>	<b>-</b>	<b>-</b>	<b>1</b>	<b>39</b>	<b>4</b>	<b>4</b>	<b>48</b>

Catatan/Note:

...

Sumber/Source:

GAPEKNAS, ASPEKSINDO, ASKOPINDO

**Tabel**  
**Table** 6.13

**Banyaknya Perusahaan Konstruksi yang Berbadan Hukum menurut Klasifikasi, 2021**  
*Number of Construction Establishment With Legal Status by Classification, 2021*

Kecamatan Subdistrict	Kecil			Besar			Jumlah Total
	Grade 2	Grade 3	Grade 4	Grade 5	Grade 6	Grade 7	
(1)	(2)	(3)	(4)	(5)	(6)	(7)	(8)
Serawai	-	-	-	-	-	-	-
Ambalau	-	-	-	-	-	-	-
Kayan Hulu	-	-	-	-	-	-	-
Sepauk	-	-	-	-	-	-	-
Tempunak	-	-	-	-	-	-	-
Sungai Tebelian	1	-	-	-	-	-	1
Sintang	35	4	4	1	-	-	44
Dedai	1	-	-	-	-	-	1
Kayan Hilir	-	-	-	-	-	-	-
Kelam Permai	2	-	-	-	-	-	2
Binjai Hulu	-	-	-	-	-	-	-
Ketungau Hilir	-	-	-	-	-	-	-
Ketungau Tengah	-	-	-	-	-	-	-
Ketungau Hulu	-	-	-	-	-	-	-

Catatan/Note: ...

Sumber/Source: GAPEKNAS, ASPEKSINDO, ASKOPINDO



**BAB 7**  
CHAPTER 7

# Pariwisata

Tourism



Potensi Objek Wisata Benda  
Cagar Alam di Kabupaten  
Sintang 2021

Potential Tourism Object of Nature  
Reserve Items in Sintang  
Regency 2021

Kabupaten Sintang  
memiliki 13 tempat yang  
berpotensi menjadi Objek  
Wisata Benda Cagar alam



**PENJELASAN TEKNIS**

1. Rumah makan/restoran adalah suatu usaha yang menyediakan jasa pelayanan makanan dan minuman yang dikelola secara komersial, dan terdaftar.
2. Potensi wisata adalah segala sesuatu yang terdapat di daerah tujuan wisata, dan merupakan daya tarik agar orang-orang berkeinginan untuk datang dan berkunjung ke tempat tersebut.
3. Cagar Budaya adalah warisan budaya yang bersifat kebendaan berupa Benda Cagar Budaya, Bangunan Cagar Budaya, Struktur Cagar Budaya, Situs Cagar Budaya, dan Kawasan Cagar Budaya di darat dan atau di air yang perlu dilestarikan keberadaannya karena memiliki nilai penting bagi sejarah, ilmu pengetahuan, pendidikan, agama, dan atau kebudayaan melalui proses penetapan (UU no. 11 tahun 2010)

**TECHNICAL NOTES**

1. *Restaurant is a business that provides food and beverages services that are commercially managed and also registered.*
2. *Tourism potential is something that is in tourist destination, and a fascination for people to come and visit the place.*
3. *Cultural Heritage is a material cultural heritage in the form of Cultural Heritage Objects, Cultural Heritage Buildings, Cultural Heritage Structures, Cultural Heritage Sites, and Cultural Heritage Areas on land and / or water that need to be preserved because they have important values for history, science, education, religion and or culture through the process of determination (UU no. 11 tahun 2010).*





**ULASAN**

Keberadaan sub sektor pariwisata dewasa ini mempunyai peranan yang cukup penting dalam pembangunan perekonomian daerah, terutama sekali dalam perluasan kesempatan kerja dan peningkatan pendapatan daerah. Untuk itu, tersedianya hotel/akomodasi yang cukup memadai akan dapat menunjang kegiatan sub sektor ini. Selain itu, potensi objek wisata dapat menarik pengunjung dan meningkatkan pendapatan daerah.

Berdasarkan pendataan potensi desa yang diselenggarakan oleh BPS Kabupaten Sintang, terdapat 99 rumah makan/restoran yang tersebar di beberapa tempat kabupaten Sintang. Dimana kecamatan yang memiliki jumlah rumah makan/restoran terbanyak adalah Sintang, yang berjumlah 61 rumah makan/restoran. Sedangkan masih ada beberapa kecamatan seperti Serawai, Ambalau, Kayan Hulu, Tempunak, Binjai Hulu, Ketungau Hilir, dan Ketungau Hulu yang sama sekali belum memiliki rumah makan/restoran

Di kabupaten Sintang terdapat beberapa potensi obyek wisata berupa cagar budaya yang tersebar di seluruh kecamatan kabupaten Sintang. Selain itu Kabupaten Sintang juga memiliki 19 air terjun dan 4 gunung yang memiliki potensi sebagai tempat wisata

**DESCRIPTION**

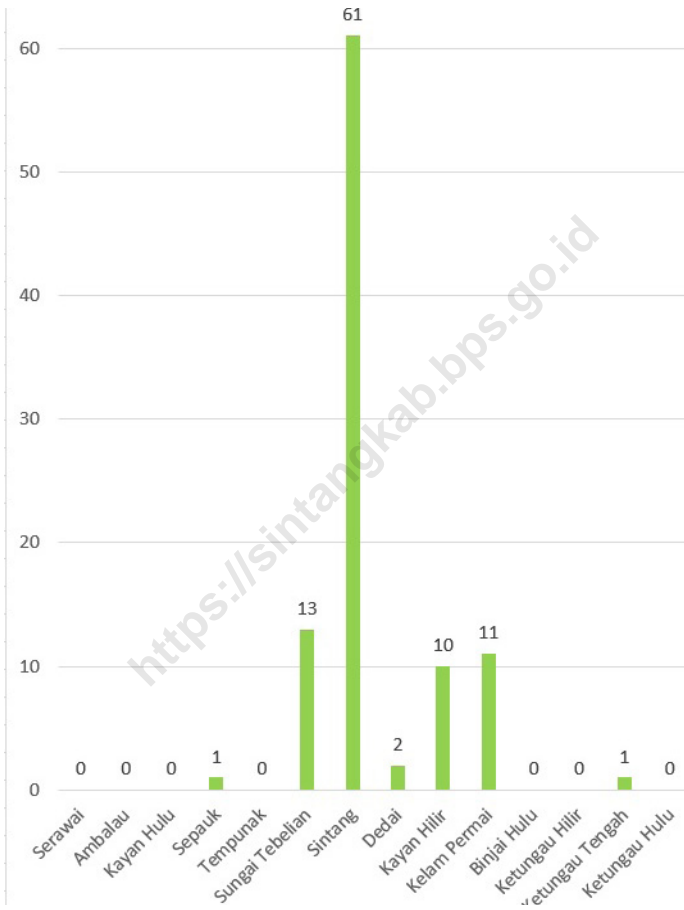
*The existence of today's tourism sub-sector has an important role in regional economic development, particularly in the expansion of job opportunities and increased local revenues. Therefore, the availability of hotel / accommodation that is sufficient to be able to support activities of this sub-sector. Otherwise, attraction can attract visitors and increase regional income.*

*Based on the village potential data conducted by BPS Sintang, there are 99 restaurants spread throughout Sintang. Where Sintang is the only sub district who has the highest number of restaurants which has 61 restaurants. While there are still several sub district such as Serawai, Ambalau, Kayan Hulu, Tempunak, Binjai Hulu, Ketungau Hilir, and Ketungau Hulu who have no restaurant at all*

*In Sintang regency, there are some potential tourism object of nature reserve items that are spread throughout Sintang. Besides that, Sintang regency also has 19 waterfalls and 4 mountains that have potential as tourist attraction*



**Gambar 7.1** Jumlah Rumah Makan di Kabupaten Sintang, 2021  
**Figures** **7.1** **Number of Restaurants in Sintang Regency, 2021**



Sumber/Source : Badan Pusat Statistik Kab. Sintang



**Tabel**  
**Table** 7.1**Jumlah Rumah Makan/Restoran Menurut Kecamatan di  
Kabupaten Sintang, 2019-2021**  
*Number of Restaurants by Subdistrict in Sintang Regency,  
2019-2021*

<b>Kecamatan Subdistrict</b>	<b>2019</b>	<b>2020</b>	<b>2021</b>
(1)	(2)	(3)	(4)
Serawai	-	-	-
Ambalau	-	-	-
Kayan Hulu	-	-	-
Sepauk	1	1	1
Tempunak	1	-	-
Sungai Tebelian	13	13	13
Sintang	51	61	61
Dedai	-	-	2
Kayan Hilir	2	11	10
Kelam Permai	-	8	11
Binjai Hulu	-	-	-
Ketungau Hilir	-	-	-
Ketungau Tengah	1	1	1
Ketungau Hulu	-	-	-
<b>Kabupaten Sintang</b>	<b>69</b>	<b>95</b>	<b>99</b>

Catatan/Note:

Sumber/Source: Badan Pusat Statistik Kab. Sintang

**Tabel**  
**Table** 7.2

**Potensi Objek Wisata Benda Cagar Alam di Kabupaten  
Sintang, 2021**  
*Potential Tourism Object of Nature Reserve Items in Sintang  
Regency, 2021*

<b>Benda Cagar Alam</b> <i>Nature Reserve Items</i>		<b>Lokasi</b> <i>Location</i>
(1)	(2)	
1. Batu Kundur, Keraton Raja Sintang, Masjid Jami' Sultan Nata	Kelurahan Kapuas Kiri Hilir, Sintang	
2. makam Djubair, Ade Irawan II, Panembahan Ade Muhammad Djoen	Kelurahan Kapuas Kiri Hilir, Sintang	
3. Makan Sultan Nata Muhammad Sjamsuddin, Makam Raja-Raja	Kelurahan Kapuas Kiri Hilir, Sintang	
4. Makam Aji Melayu, Batu Lingga Yoni dan Batu Nandi	Nanga Sepauk, Sepauk	
5. Batu Lingga Yoni Dara Muning	Dara Muning, Serawai	
6. Rumah Betang Ensaid Panjang	Kelam Permai	
7. Makam Apang Semangai	Riam Panjang, Kayan Hulu	
8. Makam Pangeran Kuning	Nanga Tebidah, Kayan Hulu	
9. Makam Panggi Agung	Panggi Agung, Ketungau Tengah	
10. Prasasti Batu Harimau	Tanjung Andan, Ambalau	
11. Batu Lingga Yoni Desa Bernayau	Bernayau, Sepauk	
12. Rumah Betang Lubuk Pantak	Sebetung Paluk, Ketungau Hulu	
13. Arca Gusar Putung Empat	Sungai Segak, Sepauk	

Catatan/Note: ...

Sumber/Source: Dinas Pemuda, Olahraga, dan Pariwisata Kabupaten Sintang

**Tabel 7.3**  
**Table**

**Nama Air Terjun dan Gunung Menurut Lokasi di Kabupaten Sintang, 2021**  
**Name of Waterfall and Mountain by Location in Sintang Regency, 2021**

<b>Kecamatan</b> <b>District</b>	<b>Nama Air Terjun</b> <b>Name of Mountain</b>	<b>Nama Gunung</b> <b>Name of Mountain</b>
(1)	(2)	(3)
1. Serawai		Batu Raya
2. Ambalau	Air Terjun Nokan Langit	Batu Maherabut
	Air Terjun Nokan Nayan	Batu Baluran
	Air Terjun Nokan Jengonai	Batu Sambung
	Air Terjun Nokan Mengkutai	
	Air Terjun Nokan Singumang	
3. Kayan Hulu	Air Terjun Gurun Lomai	
	Air Terjun Gurun Tajar	
	Air Terjun Sahai Telapai	
4. Sepauk	Air Terjun Supit	
	Air Terjun Bengirang	
	Air Terjun Tuja	
	Air Terjun Nibung Kelumar	
	Air Terjun Kenapang	
5. Ketungau Tengah	Air Terjun Nokan Kerabat	

Catatan/Note: ...

Sumber/Source: Dinas Pemuda, Olahraga, dan Pariwisata Kabupaten Sintang

**Tabel**  
**Table** 7.4

**Persentase Tingkat Penghunian Kamar Hotel dan Akomodasi Lainnya Menurut Jenis Hotel dan Bulan di Kabupaten Sintang, 2021**  
*Room Occupancy Rate of Hotels and Other Accomodations by Type of Accomodation and Month in Sintang Regency, 2021*

<b>Bulan</b> <b>Month</b>	<b>Hotel Berbintang</b> <b>Star Hotel</b>	<b>Hotel Non Bintang</b> <b>Nonstar Hotel</b>
(1)	(2)	(3)
Januari	19.08	n/a
Februari	n/a	n/a
Maret	42.38	29.62
April	45.26	13.61
Mei	34.43	8.40
Juni	47.50	11.72
Juli	26.27	9.76
Agustus	39.73	19.59
September	51.49	10.35
Oktober	42.27	14.16
November	48.62	15.49
Desember	44.09	46.62

Sumber/Source: BPS Kab. Sintang, Survei Perusahaan / Usaha Jasa Akomodasi



**Tabel 7.5**  
**Table**

**Persentase Tingkat Penghunian Kamar Hotel dan Akomodasi Lainnya Menurut Jenis Hotel dan Bulan di Kabupaten Sintang, 2021**  
**Room Occupancy Rate of Hotels and Other Accomodations by Type of Accomodation and Month in Sintang Regency, 2021**

Bulan Month	Kelompok Kamar Category of Rooms					Semua Kelompok Kamar All Category of Rooms
	<10	10-24	25-40	41-100	>100	
(1)	(2)	(3)	(4)	(5)	(6)	(7)
Januari	n/a	19.08	n/a	n/a	-	19.08
Februari	n/a	n/a	n/a	n/a	-	n/a
Maret	44.5	29.76	33.72	23	-	32.17
April	7.78	30.96	19.94	10	-	19.94
Mei	5.38	25.00	10.01	2.6	-	13.61
Juni	3.33	31.32	24.52	3.9	-	18.88
Juli	n/a	18.80	7.85	10	-	13.89
Agustus	13.9	29.82	23.89	21	-	23.62
September	11.5	28.77	13.55	n/a	-	20.64
Oktober	n/a	28.21	n/a	n/a	-	28.21
November	n/a	48.62	n/a	15	-	32.05
Desember	12.6	44.14	48.81	81	-	46.11

Sumber/Source: BPS Kab. Sintang, Survei Perusahaan / Usaha Jasa Akomodasi

**Tabel 7.6**  
**Table**

**Jumlah Malam Kamar Terpakai Menurut Bulan dan Kelompok Kamar di Kabupaten Sintang, 2021**  
**Number of Rooms Nights Occupied by Month and Category of Rooms in Sintang Regency, 2021**

Bulan Month	Kelompok Kamar Category of Rooms					Semua Kelompok Kamar All Category of Rooms
	<10	10-24	25-40	41-100	>100	
(1)	(2)	(3)	(4)	(5)	(6)	(7)
Januari	n/a	828	n/a	n/a	-	828
Februari	n/a	n/a	n/a	n/a	-	n/a
Maret	414	2638	1616	450	-	5118
April	112	2355	1008	747	-	4222
Mei	70	2118	493	138	-	2819
Juni	11	1984	934	131	-	3060
Juli	n/a	1924	437	785	-	3146
Agustus	140	3176	772	1882	-	5970
September	154	2371	767	n/a	-	3292
Oktober	n/a	2602	n/a	n/a	-	2602
November	n/a	686	n/a	1328	-	2014
Desember	172	5696	1863	5960	-	13691

Sumber/Source: BPS Kab. Sintang, Survei Perusahaan / Usaha Jasa Akomodasi

**Tabel  
Table 7.7**

**Jumlah Tamu (Asing dan Dalam Negeri) Menurut Bulan dan Kelompok Kamar di Kabupaten Sintang, 2021**  
*Number of Guest (Foreign and Domestic) by Month and Category of Rooms in Sintang Regency, 2021*

<b>Bulan Month</b>	<b>Tamu Asing Foreign Guest</b>	<b>Tamu Domestik Domestic Guest</b>
(1)	(2)	(3)
Januari	-	1464
Februari	-	n/a
Maret	-	8055
April	-	5875
Mei	-	4150
Juni	-	4519
Juli	-	4394
Agustus	-	8051
September	-	5157
Oktober	-	3152
November	-	2676
Desember	-	16010

Sumber/Source: BPS Kab. Sintang, Survei Perusahaan / Usaha Jasa Akomodasi




**BAB 8**  
CHAPTER 8

**Transportasi &  
Komunikasi**  
Transportation & Communication

Jumlah Sepeda Motor di  
Kabupaten Sintang  
Tahun 2021

Number of Motorcycles in  
Sintang Regency 2021

215.924

A stylized illustration of a blue motorcycle with a large yellow headlight and two side mirrors. The license plate area is black with the number '215.924' in white. The motorcycle is positioned on a road with yellow lines. The background is green with a grey circular shape on the left, a white cloud on the right, and some pink and white flowers at the bottom left.



**PENJELASAN TEKNIS**

1. Data panjang jalan negara dan jalan provinsi bersumber dari Kementerian Pekerjaan Umum. Sedangkan jalan kabupaten/kota bersumber dari Dinas Pekerjaan Umum Kabupaten/Kota, diolah dari daftar PJ-II/5.
2. Kendaraan bermotor adalah setiap kendaraan yang digerakkan oleh peralatan teknik yang ada pada kendaraan tersebut, biasanya digunakan untuk angkutan orang atau barang di atas jalan raya selain kendaraan yang berjalan di atas rel. Kendaraan bermotor yang dicatat adalah semua jenis kendaraan kecuali kendaraan bermotor TNI/Polri dan Korps Diplomatik.
3. Kantor Pos adalah tempat pemberi pelayanan komunikasi tertulis dan atau surat elektronik, layanan paket, layanan logistik, layanan transaksi keuangan, dan layanan keagenan pos untuk kepentingan umum. Rumah pos berfungsi sama seperti kantor pos dan kantor pos pembantu, bedanya rumah pos biasanya terletak di daerah terpencil.

**TECHNICAL NOTES**

1. *Data on the length of state and provincial roads were taken from the Ministry of Public Works, while the egency/city roads data were taken from Regency Public Works Offices, based on PJ-II/5 questionnaire.*
2. *Motor vehicles are any kind of vehicles motorized by machine set up in those vehicles, they are usually used for transporting peoples or goods on roads except vehicles moving along a railway line. The data cover all kinds of motor vehicles except those belong to Indonesia Army Force Indonesian State Police and Diplomatic Corps*
3. *Post Office is a service provider facility of written communication and or electronic mail, parcel service, logistics services, financial transaction services, and postal services to the public. Postal house has the same function as the post office and subsidiary of post office, the difference is that tstal house is usually located in remote areas.*

<https://sintangkab.bps.go.id>



**ULASAN**

Pembangunan jalan yang dilaksanakan memperhatikan keserasian dengan perkembangan transportasi jalan raya, terutama keserasian antara beban dan kepadatan lalu lintas kendaraan dengan kemampuan daya dukung jalan, jaringan jalan di pusat pertumbuhan, pusat produksi dan yang menghubungkan pusat produksi dengan daerah pemasaran. Di samping itu juga dilakukan pembangunan jalan yang membuka daerah terpencil dan mendukung pengembangan pe-mukiman terutama pemukiman transmigrasi.

Jalan merupakan prasarana angkutan yang penting. Dengan adanya jalan akan memudahkan mobilitas penduduk dan lalu lintas barang dari satu daerah ke daerah lain.

Pada tahun 2021 panjang jalan di wilayah Kabupaten Sintang sepanjang 2.289,62 kilometer, di mana 9,4 persen permukaan jalan beraspal, 60,8 persen jalan kerikil, dan 29,7 persen jalan tanah. Ditinjau dari kondisinya 6,63 persen baik, 58,44 persen sedang, 16,76 persen rusak dan 18,16 persen rusak berat.

**DESCRIPTION**

*The road construction is held by harmony with the development of road transport, especially balance between the load and the traffic density of vehicles with a carrying capacity of the road, the road network in growth area, production centers and a central connecting production with the marketing area. In addition, it also made the construction of roads opened up remote areas and support the development of settlement especially transmigration settlements.*

*The road is an important transport infrastructure. With the road will ease traffic mobility of people and goods from one area to another.*

*In 2021 the length of roads in Sintang is 2.289,62 kilometers, which 9,4 percent of the road surface is a paved roads, 60,8 percent gravel roads, and 29,7 percent soil roads. Based on the condition of the roads, 6,63 percent of the road is in a good condition, 58,44 percent of the road is in moderate condition, 16,76 percent of the road is in damage condition, and 18,16 percent of the road is in heavy damage condition.*

Pos sebagai penunjang kegiatan dari sub sektor komunikasi juga perlu diperhatikan perkembangannya. Pada tahun 2021 pengiriman pos melalui PT. Pos Kabupaten Sintang yang berupa paket pos mengalami kenaikan sebesar 157,87 persen menjadi 23.407 paket dari tahun sebelumnya.

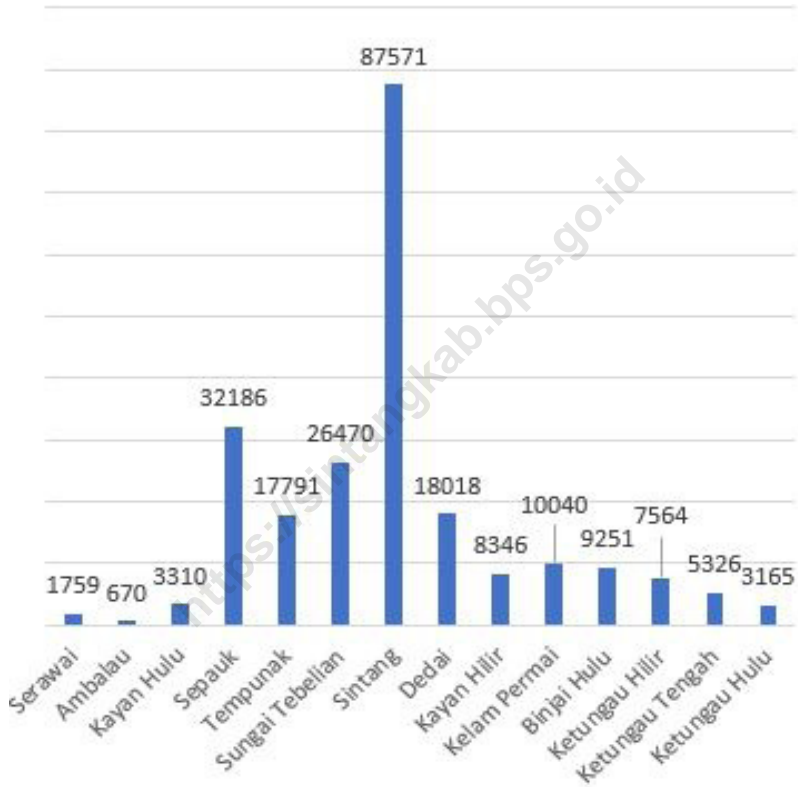
Berbeda dengan paket pos, pengiriman wesel pos mengalami penurunan 18,6 persen dari tahun sebelumnya, yaitu 23.122 wesel pos di tahun 2021 dibandingkan dengan 28.406 wesel pos di tahun 2020. Kondisi ini berkaitan dengan mulai beralihnya kecenderungan masyarakat dalam menggunakan jasa pengiriman uang oleh Pos ke jasa pengiriman uang oleh Bank seperti transfer melalui atm, serta i-banking dan mobile banking.

*The development of Posts as supporting activities of the communication sub-sector also need to be considered. In 2021, the postal delivery through PT. Sintang Regency Post which is in the form of Post Package increased 157,87 percent to 23.407 package compared to the last year.*

*In contrast to post package mailing, money order mailing has decreased by 18,6 percent compared from the previous year, which is the total of money orders mailing in 2021 was 23.122 money orders compared to 28.406 money orders in 2020. This condition is related to the shift in public's tendency from using money transfer services by Post to the money transfer service by Banks such as transfers via ATM, i-banking, and mobile banking.*

**Gambar** 8.1  
**Figures**

**Banyaknya Kendaraan di Kabupaten Sintang, 2021**  
**Number of Vehicles in Sintang Regency, 2021**



Sumber/Source : Unit Pelaksana Teknis Pelayanan Pendapatan Daerah (UPT PPD)  
Kab. Sintang



## 8.1 TRANSPORTASI TRANSPORTATION

**Tabel 8.1.1** Panjang Jalan Menurut Tingkat Kewenangan Pemerintahan di Kabupaten Sintang (km), 2019–2021  
**Table** *Length of Roads by Level of Government Authority in Sintang Regency (km), 2019–2021*

Tingkat Kewenangan Pemerintahan <i>Level of Government Authority</i>	2019	2020	2021
(1)	(2)	(3)	(4)
Negara/ <i>State</i>	73,50	73,50	73,50
Provinsi/ <i>Province</i>	193,97	193,97	193,97
Kabupaten/Kota <i>Regency/Municipality</i>	2 289,62	2 289,62	2 289,62

Catatan/*Note:*

Sumber/*Source:* Dinas Bina Marga dan Sumber Daya Air Kabupaten Sintang

**Tabel 8.1.2** Panjang Jalan Menurut Jenis Permukaan Jalan di Kabupaten Sintang (km), 2019–2021  
**Table** Length of Roads by Type of Road Surface in Sintang Regency (km), 2019–2021

Jenis Permukaan Jalan Type of Road Surface	2019	2020	2021
(1)	(2)	(3)	(4)
Aspal/Paved	263,55	299,03	216,32
Kerikil/Gravel	952,55	1 100,00	1 392,59
Tanah/Soil	1073,51	889,60	680,71
Lainnya/Others	-	-	-
<b>Jumlah/Total</b>	<b>2 289,62</b>	<b>2 289,62</b>	<b>2 289,62</b>

Catatan/Note:

Sumber/Source: Dinas Bina Marga dan Sumber Daya Air Kabupaten Sintang

**Tabel 8.1.3** Panjang Jalan Menurut Kondisi Jalan di Kabupaten Sintang (km), 2019–2021  
**Table** *Length of Roads by Condition of Roads in Sintang Regency (km), 2019–2021*

<b>Kondisi Jalan</b> <i>Condition of Roads</i>	<b>2019</b>	<b>2020</b>	<b>2021</b>
(1)	(2)	(3)	(4)
Baik/ <i>Good</i>	214,30	247,94	151,87
Sedang/ <i>Moderate</i>	934,15	1 086,08	1 338,09
Rusak/ <i>Damage</i>	531,37	444,18	383,82
Rusak Berat/ <i>Severely Damage</i>	609,80	511,42	415,84
<b>Jumlah/Total</b>	<b>2 289,62</b>	<b>2 289,62</b>	<b>2 289,62</b>

Catatan/*Note:*

Sumber/*Source:* Dinas Bina Marga dan Sumber Daya Air Kabupaten Sintang

**Tabel 8.1.4** Jumlah Kendaraan Bermotor Menurut Kecamatan dan Jenis Kendaraan (unit) di Kabupaten Sintang, 2021  
**Number of Registered Motor Vehicles by Subdistrict and Type of Motor Vehicles (units) in Sintang Regency, 2021**

Kecamatan Subdistrict	Mobil Penumpang <sup>1</sup> Passenger Cars	Bus Busses	Truk Trucks	Sepeda Motor Motorcycles	Lainnya Others
(1)	(2)	(3)	(4)	(5)	(6)
Serawai	73	0	15	1 639	32
Ambalau	49	0	1	619	1
Kayan Hulu	39	0	10	3 200	61
Sepauk	517	0	235	30 856	578
Tempunak	175	0	153	17 220	243
Sungai Tebelian	693	0	535	24 776	466
Sintang	5 009	7	1 241	78 694	2 620
Dedai	333	0	120	17 224	341
Kayan Hilir	97	0	47	8 054	148
Kelam Permai	208	0	104	9 539	189
Binjai Hulu	215	0	114	8 737	185
Ketungau Hilir	32	0	71	7 340	121
Ketungau Tengah	27	0	50	5 088	161
Ketungau Hulu	37	0	75	2 938	115
<b>Kabupaten Sintang</b>	<b>7 504</b>	<b>7</b>	<b>2 771</b>	<b>215 924</b>	<b>5 261</b>

Catatan/Note: <sup>1</sup> data mobil penumpang meliputi sedan, jeep, dan mini bus  
 Sumber/Source: Unit Pelaksana Teknis Pelayanan Pendapatan Daerah (UPT PPD) Kab. Sintang



## 8.2 KOMUNIKASI COMMUNICATION

**Tabel 8.2.1** Jumlah Kantor Pos Pembantu Menurut Kecamatan di Kabupaten Sintang, 2018–2021  
*Number of Post Offices Subsidiaries by Subdistrict in Sintang Regency, 2018–2021*

Kecamatan Subdistrict	2018	2019	2020	2021
(1)	(2)	(3)	(4)	(5)
Serawai	1	1	1	1
Ambalau	-	-	-	-
Kayan Hulu	-	-	-	-
Sepauk	1	1	1	1
Tempunak	-	-	-	-
Sungai Tebelian	1	1	1	1
Sintang	1	1	1	1
Dedai	-	-	-	-
Kayan Hilir	-	-	-	-
Kelam Permai	1	1	1	1
Binjai Hulu	1	1	1	1
Ketungau Hilir	-	-	-	-
Ketungau Tengah	-	-	-	-
Ketungau Hulu	-	-	-	-
<b>Kabupaten Sintang</b>	<b>6</b>	<b>6</b>	<b>6</b>	<b>6</b>

Catatan/Note: ...

Sumber/Source: Kantor Pos Dan Giro Kabupaten Sintang

**Tabel** 8.2.2  
**Table**

**Banyaknya Pengiriman Paket Pos dan Wesel Pos Pada Kantor Pos dan Giro Menurut Bulan di Kabupaten Sintang, 2020-2021**  
**Number of Sending Mailing Post Package and Money Order by Month in Sintang Regency, 2020-2021**

Bulan Month	2020		
	Paket Pos	Wesel Pos	
		Banyaknya	Jumlah Uang
(1)	(5)	(6)	(7)
Januari	477	2 907	11 310 816 867
Februari	561	3 017	12 682 294 137
Maret	449	2 885	13 835 141 278
April	463	2 537	14 252 927 927
Mei	452	2 731	14 669 481 878
Juni	762	1 551	7 613 425 090
Juli	732	1 299	5 118 782 752
Agustus	870	2 111	12 584 504 520
September	872	1 931	10 584 211 465
Oktober	1 050	2 484	16 112 497 236
November	1 136	2 319	13 967 263 981
Desember	1 053	2 634	17 749 092 594
<b>Jumlah</b>	<b>9 077</b>	<b>28 406</b>	<b>150 480 439 685</b>

Lanjutan Tabel/*Continued Table* 8.2.2

Bulan Month	2021		
	Paket Pos	Wesel Pos	
		Banyaknya	Jumlah Uang
(1)	(2)	(3)	(4)
Januari	1 323	2 224	15 396 165 778
Februari	1 311	2 217	14 050 993 739
Maret	1 660	2 273	13 695 478 384
April	1 076	2 040	10 744 312 539
Mei	509	1 648	9 613 225 948
Juni	548	1 785	10 223 336 438
Juli	1 360	1 625	9 743 615 915
Agustus	1 757	1 737	11 674 492 123
September	1 576	2 189	10 992 255 672
Oktober	5 609	1 516	11 998 567 159
November	2 272	1 404	11 425 109 299
Desember	4 406	2 464	12 236 332 123
<b>Jumlah</b>	<b>23 407</b>	<b>23 122</b>	<b>142 793 885 117</b>

Catatan/Note: ...

Sumber/Source: Kantor Pos Dan Giro Kabupaten Sintang

**Tabel 8.2.3** **Banyaknya Penerimaan Paket Pos dan Wesel Pos Pada Kantor Pos dan Giro Menurut Bulan di Kabupaten Sintang, 2020-2021**  
**Number of Receipt Mailing Post Package and Money Order by Month in Sintang Regency, 2020-2021**

Bulan Month	2020		
	Paket Pos	Wesel Pos	
		Banyaknya	Jumlah Uang
(1)	(5)	(6)	(7)
Januari	13 771	476	1 040 516 216
Februari	14 083	521	1 251 712 887
Maret	16 214	513	1 227 178 623
April	16 887	608	1 351 993 712
Mei	14 496	574	1 298 541 891
Juni	13 216	685	1 533 720 158
Juli	10 555	731	1 683 581 777
Agustus	12 793	512	1 218 851 070
September	18 114	496	1 096 818 241
Oktober	19 180	588	1 301 200 010
November	20 726	627	1 472 836 410
Desember	18 517	711	1 642 551 266
<b>Jumlah</b>	<b>188 552</b>	<b>7 042</b>	<b>16 119 501 791</b>

Lanjutan Tabel/*Continued Table* 8.2.3

Bulan Month	2021		
	Paket Pos	Wesel Pos	
		Banyaknya	Jumlah Uang
(1)	(2)	(3)	(4)
Januari	13 541	230	1 027 158 611
Februari	13 711	272	1 131 806 706
Maret	14 719	297	1 244 921 300
April	15 330	254	1 210 465 555
Mei	14 751	249	1 194 650 810
Juni	14 293	239	1 087 344 430
Juli	12 801	223	1 081 756 820
Agustus	12 993	237	1 124 697 160
September	16 012	736	1 042 515 115
Oktober	17 515	261	1 126 006 907
November	18 419	189	1 020 993 475
Desember	19 269	723	1 354 083 655
<b>Jumlah</b>	<b>183 354</b>	<b>3 910</b>	<b>13 646 400 544</b>

Catatan/Note: ...

Sumber/Source: Kantor Pos Dan Giro Kabupaten Sintang



# BAB 9

## CHAPTER 9

# Perbankan, Koperasi dan Harga-harga

## Banking, Cooperative, & Prices

Jumlah Volume Usaha  
Kabupaten Sintang Tahun 2021

Volume of Business in Sintang  
Regency, 2021

(000 Rp.)

46.760.910



58  
KUD

294  
Non-KUD



Jumlah Koperasi Menurut Jenis  
di Kabupaten Sintang 2021

Number of Cooperative by Kind of  
Cooperative at Sintang Regency, 2021





**PENJELASAN TEKNIS**

1. Koperasi adalah organisasi bisnis yang dimiliki dan dioperasikan oleh orang-orang demi kepentingan bersama. Koperasi melandaskan kegiatan berdasarkan prinsip gerakan ekonomi rakyat yang berdasarkan asas kekeluargaan. Di Indonesia sendiri telah dibuat Undang-Undang no. 25 tahun 1992 tentang Perkoperasian.
2. Koperasi Unit Desa (KUD) adalah koperasi di wilayah pedesaan yang bergerak dalam penyediaan kebutuhan masyarakat yang berkaitan dengan kegiatan pertanian.
3. Koperasi Pegawai Republik Indonesia (KPRI) adalah koperasi yang didirikan oleh pegawai negeri serta dikelola untuk kepentingan pegawai negeri.
4. Koperasi Karyawan (KOPKAR) adalah koperasi yang berada di sebuah perusahaan tertentu. Anggota dari koperasi ini adalah para karyawan dari koperasi tersebut.
5. Koperasi Pasar (KOPPAS) adalah koperasi yang anggotanya terdiri dari para pedagang pasar. bentuk koperasi ini dapat berupa koperasi simpan pinjam yang menyediakan pinjaman modal bagi para pedagang.

**TECHNICAL NOTES**

1. *The cooperative is a business organization owned and operated by the individual for the common interest. Cooperatives bases its activities on the principle of people's economic movement based on Undang Undang no. 25 tahun 1992 about cooperatives.*
2. *Village Unit Cooperatives (KUD) are cooperatives in rural areas that are engaged in providing community needs related to agricultural activities.*
3. *The Republic of Indonesia Employees Cooperative (KPRI) is a cooperative established by civil servants and managed for the benefit of civil servants.*
4. *Employee Cooperatives (KOPKAR) are cooperatives located in a particular company. Member of this cooperative are the employees of the cooperative.*
5. *Market Cooperatives (KOPPAS) are cooperatives whose members consist of market traders. this form of cooperative can be a savings and loan cooperative that provides capital loans to traders.*

6. Tabungan adalah suatu simpanan uang yang berasal dari pendapatan yang tidak digunakan untuk keperluan sehari-hari maupun kepentingan lainnya. Simpanan uang dapat digunakan dan diambil kapan saja tanpa terikat oleh perjanjian dan waktu.
  7. Tabungan konvensional adalah tabungan yang paling umum, biasanya nasabah dari tabungan yang diberikan fasilitas buku tabungan, kartu debit dan layanan banking baik itu sms banking, mobile banking atau internet banking.
  8. Giro adalah simpanan pihak ketiga yang penarikan dananya dapat dilakukan sewaktu-waktu dengan syarat menerbitkan cek dan bilyet giro.
  9. Deposito adalah produk bank sejenis tabungan, dimana uang yang disetorkan dalam deposito berjangka tidak boleh ditarik nasabah dan baru bisa dicairkan sesuai dengan tanggal jatuh temponya.
6. *Saving is a deposit of money that comes from income that is not used for daily needs or other interests. Savings of money can be used and taken at any time without being bound by agreement and time.*
  7. *Conventional saving is the most common savings, usually from savings customers who are provided with savings books, debit cards and banking services be it sms banking, mobile banking or internet banking.*
  8. *Cheque is third party deposits with a withdrawal of funds that can be made at any time on condition that they issue checks and demand deposits.*
  9. *Deposits is saving bank-type products, in which money deposited in time deposits cannot be withdrawn by customers and can only be disbursed according to the maturity date.*

**ULASAN**

Pada tahun 2021, koperasi yang paling banyak di Kabupaten Sintang terdapat di Kecamatan Sintang, yaitu sebanyak 52 koperasi yang didominasi oleh koperasi kredit atau credit union yang biasa disingkat CU, yaitu sebuah lembaga keuangan yang bergerak di bidang simpan pinjam yang dimiliki dan dikelola oleh anggotanya, dan yang bertujuan untuk menyejahterakan anggotanya sendiri. Sedangkan kecamatan yang memiliki koperasi paling sedikit adalah Kecamatan Kayan Hulu, yaitu sebanyak 1 koperasi.

Jumlah Koperasi Non-KUD di Kabupaten Sintang lebih banyak dibandingkan Koperasi KUD, yaitu sebanyak 290 Koperasi Non-KUD dan 58 Koperasi KUD.

Banyaknya rekening tabungan di Kabupaten Sintang, baik pada bank umum dan BPR pada bulan Desember 2021 adalah sebanyak 575.622 rekening dengan nominal tabungan sebanyak Rp 2,3 triliun.

**DESCRIPTION**

*In 2021, the largest number of cooperatives in Sintang Regency were in Sintang Subdistrict, as many as 52 cooperatives dominated by credit unions, commonly abbreviated as CU, a financial institution engaged in savings and loans owned and managed by its members, and which aims to improve the welfare of its own members. While the sub-districts that have the fewest cooperatives are Kayan Hulu Subdistricts, which are 1 cooperatives.*

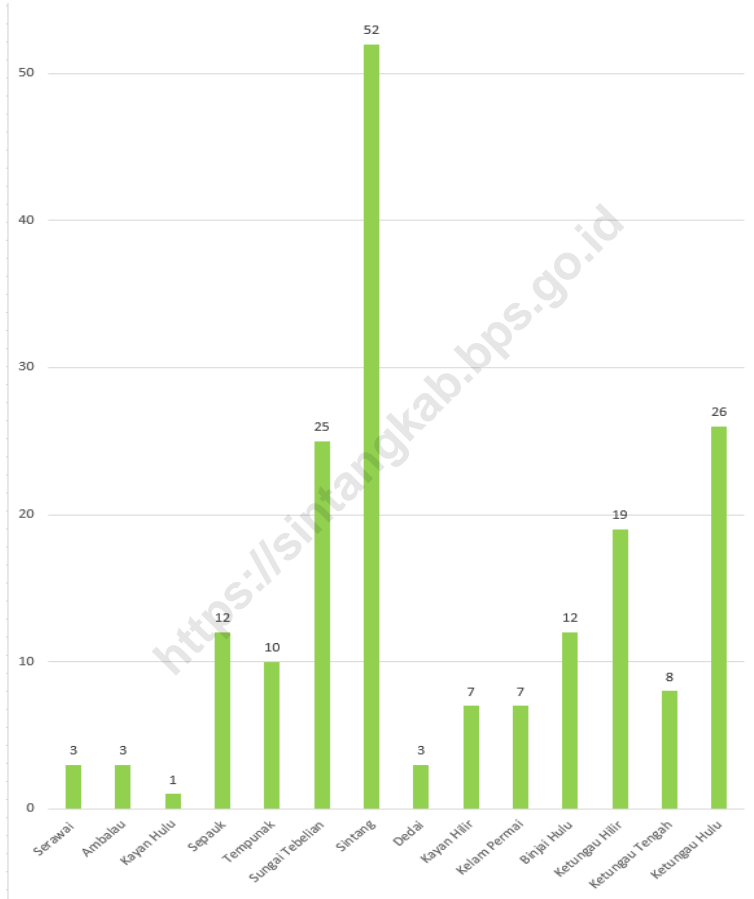
*The number of non-KUD cooperatives in Sintang district is higher than KUD cooperatives, which is 290 non-KUD cooperatives and 58 KUD cooperatives.*

*The number of savings accounts in Sintang Regency, both in commercial banks and BPRs in November 2021 was 575,622 accounts with a nominal savings of Rp 2.3 trillion.*



**Gambar** 9.1  
**Figures**

**Jumlah Koperasi Aktif di Kabupaten Sintang, 2021**  
**Number of Active Cooperative in Sintang Regency, 2021**



Sumber/Source : Dinas Perindustrian Perdagangan Koperasi dan UKM Kab. Sintang



**Tabel**  
**Table** 9.1**Jumlah Koperasi Aktif Menurut Kecamatan di Kabupaten Sintang, 2018–2021**  
**Number of Active Cooperative by Subdistrict in Sintang Regency, 2018–2021**

<b>Kecamatan Subdistrict</b>	<b>2018</b>	<b>2019</b>	<b>2020</b>	<b>2021</b>
(1)	(2)	(3)	(4)	(5)
Serawai	12	12	3	3
Ambalau	5	5	3	3
Kayan Hulu	7	7	1	1
Sepauk	16	19	12	12
Tempunak	15	16	10	10
Sungai Tebelian	33	36	20	25
Sintang	114	115	52	52
Dedai	12	12	3	3
Kayan Hilir	10	11	7	7
Kelam Permai	13	13	6	7
Binjai Hulu	17	18	11	12
Ketungau Hilir	27	27	18	19
Ketungau Tengah	11	11	7	8
Ketungau Hulu	24	24	25	26
<b>Sintang</b>	<b>316</b>	<b>326</b>	<b>178</b>	<b>188</b>

Catatan/Note: ...

Sumber/Source: Dinas Perindustrian Perdagangan Koperasi dan UKM

**Tabel**  
**Table** 9.2**Jumlah Koperasi Menurut Jenis Koperasi dan Kecamatan di Kabupaten Sintang, 2021**  
**Number of Cooperative by Kind of Cooperative and Subdistrict in Sintang Regency, 2021**

Kecamatan Subdistrict	Jenis Koperasi/ Kind of Cooperative				Jumlah Total
	KUD	KPRI	KOPKAR	Lainnya Other	
(1)	(2)	(3)	(4)	(5)	(6)
Serawai	2	-	-	10	12
Ambalau	2	-	-	4	6
Kayan Hulu	3	-	-	4	7
Sepauk	5	-	-	15	20
Tempunak	3	-	-	13	16
Sungai Tebelian	10	-	-	29	39
Sintang	3	-	4	115	122
Dedai	6	-	-	7	13
Kayan Hilir	7	-	1	4	12
Kelam Permai	6	-	1	7	14
Binjai Hulu	5	-	-	15	20
Ketungau Hilir	3	-	-	26	29
Ketungau Tengah	1	-	-	11	12
Ketungau Hulu	2	-	-	28	30
<b>Sintang</b>	<b>58</b>	<b>0</b>	<b>6</b>	<b>288</b>	<b>352</b>

Catatan/Note: ...

Sumber/Source: Dinas Perindustrian Perdagangan Koperasi dan UKM Kab. Sintang



**Tabel**  
**Table 9.3**

**Banyaknya KUD, Agggota dan Volume Usaha di  
Kabupaten Sintang, 2021**  
*Number of Village Unit Cooperative, Members and Volume  
of Business in Sintang Regency, 2021*

Kecamatan	KUD	Anggota	Volume Usaha (000 Rp.)
(1)	(2)	(3)	(4)
Serawai	2	100	3 500
Ambalau	2	90	-
Kayan Hulu	3	335	14 290
Sepauk	5	1 761	20 961 246
Tempunak	3	215	25 607
Sungai Tebelian	10	3 097	14 643 454
Sintang	3	1 765	343 514
Dedai	6	1 444	23 112
Kayan Hilir	7	826	1 213 351
Kelam Permai	6	2 115	20 000
Binjai Hulu	5	3 477	9 470 422
Ketungau Hilir	3	868	10 000
Ketungau Tengah	1	227	32 414
Ketungau Hulu	2	60	-
<b>Sintang</b>	<b>58</b>	<b>16 380</b>	<b>46 760 910</b>

Catatan/Note: ...

Sumber/Source: Dinas Perindustrian Perdagangan Koperasi dan UKM Kab. Sintang

**Tabel 9.4**  
**Table****Banyaknya Koperasi Non-KUD, Anggota dan Volume Usaha di Kabupaten Sintang, 2021**  
**Number of Non Village Unit Cooperative, Members and Volume of Business in Sintang Regency, 2021**

Kecamatan	KUD	Anggota	Volume Usaha (000 Rp.)
(1)	(2)	(3)	(4)
Serawai	10	60 773	657 226
Ambalau	4	5 681	24 794 310
Kayan Hulu	4	419	15 600
Sepauk	15	2 612	234 378 207
Tempunak	13	1 358	2 451 401
Sungai Tebelian	29	5 153	38 458 329
Sintang	117	59 108	394 794 696
Dedai	7	166	213 948
Kayan Hilir	5	810	4 211 791
Kelam Permai	8	7 926	36 934 831
Binjai Hulu	15	2 314	24 334 132
Ketungau Hilir	24	807	21 351 610
Ketungau Tengah	11	1 448	9 592 806
Ketungau Hulu	28	1 988	9 901 383
<b>Sintang</b>	<b>290</b>	<b>150 563</b>	<b>802 090 270</b>

Catatan/Note: ...

Sumber/Source: Dinas Perindustrian Perdagangan Koperasi dan UKM Kab. Sintang

**Tabel 9.5**  
**Table**

**Modal, Volume Usaha, SHU, dan Aset Koperasi Menurut Kecamatan di Kabupaten Sintang (ribuan rupiah), 2021**  
**Working Capital, Business Volume, SHU, and Cooperative Assets by District in Sintang Regency (thousand rupiahs), 2021**

Kecamatan	Modal Sendiri	Modal Luar	Volume Usaha	SHU	Aset
(1)	(2)	(3)	(4)	(5)	(6)
Serawai	1 664 644	85 837 144	660 726	71 291	87 501 788
Ambalau	6 693 535	60 272 390	24 794 310	-	66 965 925
Kayan Hulu	134 176	53 203	29 890	8 167	187 379
Sepauk	1 831 045	260 372 090	25 639 899	259 278	262 203 135
Tempunak	2 704 611	8 917 568	3 928 794	755 665	11 622 179
Sungai Tebelian	29 874 451	43 240 432	59 744 965	7 979 783	73 114 783
Sintang	413 795 566	405 483 294	396 706 667	4 784 747	819 278 860
Dedai	1 310 523	386 234	237 060	154 647	1 696 757
Kayan Hilir	95 410	10 905 701	5 435 142	52 860	11 001 111
Kelam Permai	10 685 563	69 080 732	36 954 831	1 112 572	79 765 295
Binjai Hulu	11 352 624	17 613 694	33 804 554	2 770 507	28 966 318
Ketungau Hilir	1 237 303	85 541 844	39 736 754	2 868 597	86 779 147
Ketungau Tengah	638 925	46 365 490	9 602 806	107 449	47 004 442
Ketungau Hulu	330 972	343 471	11 342 903	1 830 275	674 443
<b>Sintang</b>	<b>482 348 375</b>	<b>1 094 413 287</b>	<b>648 619 301</b>	<b>22 755 838</b>	<b>1 576 761 562</b>

Catatan/Note: ...

Sumber/Source: Dinas Perindustrian Perdagangan Koperasi dan UKM Kab. Sintang

**Tabel**  
**Table** 9.6

**Posisi Tabungan dan Penabung Pada Bank Umum dan  
BPR di Kabupaten Sintang (jutaan rupiah), 2021**  
**Nominal of Saving in Commercial Bank and Rural Bank in  
Sintang Regency (million rupiahs), 2021**

<b>Bulan</b> <b>Month</b>	<b>Jumlah</b> <b>Bilyet</b>	<b>Nominal (Juta Rp)</b> <b>Nominal (Miliom Rp)</b>
(1)	(2)	(3)
Januari / January	528 276	2 081 711 001 345
Februari / February	534 334	2 056 863 025 098
Maret / March	538 397	2 076 179 149 256
April / April	547 121	2 139 714 279 633
Mei / May	538 844	2 158 745 216 237
Juni / June	542 989	2 222 183 558 181
Juli / July	546 218	2 201 605 472 009
Agustus / August	558 365	2 090 268 765 327
September / September	578 538	2 301 333 189 588
Oktober / October	579 972	2 070 248 181 225
November / November	583 707	2 141 032 230 251
Desember /December	575 622	2 299 840 699 235

Catatan/Note: ...

Sumber/Source: Bank Indonesia Prov. Kalbar

**Tabel**  
**Table** 9.7

**Posisi Dana Simpanan Giro Pada Bank Umum Dan BPR di  
Kabupaten Sintang (jutaan rupiah), 2021**  
*Nominal of Cheque in Commercial Bank and Rural Bank in  
Sintang Regency (million rupiahs), 2021*

<b>Bulan Month</b>	<b>Rekening (Satuan) Account (Number)</b>	<b>Nominal (Juta Rp) Nominal (Miliom Rp)</b>
(1)	(2)	(3)
Januari / January	4 373	119 642 332 714
Februari / February	4 340	277 790 153 443
Maret / March	4 636	308 007 464 279
April / April	4 325	236 470 556 199
Mei / May	4 337	219 188 542 442
Juni / June	4 389	218 005 507 974
Juli / July	4 379	374 651 592 994
Agustus / August	4 373	450 098 678 065
September / September	4 543	629 535 095 999
Oktober / October	4 416	457 045 819 469
November / November	4 424	449 218 324 864
Desember /December	4 437	325 168 870 081

Catatan/Note: ...

Sumber/Source: Bank Indonesia Prov. Kalbar

**Tabel**  
**Table 9.8****Posisi Dana Simpanan Berjangka (Deposito) Pada Bank Umum Dan BPR di Kabupaten Sintang (jutaan rupiah), 2021**  
**Nominal of Time Deposit in Commercial Bank and Rural Bank in Sintang Regency (million rupiahs), 2021**

<b>Bulan</b> <b>Month</b>	<b>Jumlah Bilyet (Satuan)</b> <b>Bilyet (Number)</b>	<b>Nominal (Juta Rp)</b> <b>Nominal (Miliom Rp)</b>
(1)	(2)	(3)
Januari / January	1 763	538 308 851 921
Februari / February	1 719	525 576 511 325
Maret / March	1 725	515 658 494 586
April / April	1 700	511 130 207 443
Mei / May	1 691	511 495 398 406
Juni / June	1 685	511 732 341 340
Juli / July	1 680	507 088 935 020
Agustus / August	1 733	494 402 924 279
September / September	1 826	557 893 099 376
Oktober / October	1 715	474 911 403 546
November / November	1 706	475 871 324 701
Desember /December	1 760	500 714 414 808

Catatan/Note: ...

Sumber/Source: Bank Indonesia Prov. Kalbar

Tabel  
Table 9.9

**Posisi Kredit ke Pihak Ketiga yang Diberikan Menurut Jenis Kredit Berdasarkan Lokasi Proyek di Kabupaten Sintang (jutaan rupiah), 2021**  
***Outstanding of Bank Credits by Type of Credit and Project Location in Sintang Regency (million rupiahs), 2021***

Bulan Month	Jenis Kredit/ Type of Credit			
	Modal Kerja Working Capital	Investasi Investment	Konsumsi Consumption	Jumlah Total
(1)	(2)	(3)	(4)	(5)
Januari	2 265 035 956 010	4 775 846 878 975	1 713 271 981 120	8 754 154 816 105
Februari	2 282 642 155 725	5 098 348 155 672	1 716 910 741 590	9 097 901 052 987
Maret	2 324 448 839 305	5 027 620 635 214	1 723 132 427 471	9 075 201 901 990
April	2 321 535 759 901	5 033 928 988 171	1 739 313 576 838	9 094 778 324 910
Mei	2 312 428 348 067	5 008 291 761 476	1 733 986 298 711	9 054 706 408 254
Juni	2 340 468 462 975	4 922 181 494 639	1 623 031 508 188	8 885 711 465 802
Juli	2 318 794 823 107	4 903 505 440 714	1 629 083 786 554	8 851 384 050 375
Agustus	3 279 362 453 947	4 879 089 523 267	1 635 529 771 708	9 793 981 748 922
September	2 718 804 829 698	3 538 306 608 782	1 670 167 913 070	7 927 279 351 550
Oktober	3 914 541 120 149	4 260 784 311 743	1 711 367 668 768	9 886 693 100 660
November	2 815 960 343 118	4 583 478 338 291	1 710 646 474 652	9 110 085 156 061
Desember	3 258 132 250 220	4 718 426 015 028	1 764 812 732 592	9 741 370997 840

Catatan/Note: ...

Sumber/Source: Bank Indonesia Prov. Kalbar

Tabel  
Table 9.10

**Posisi Kredit Usaha Mikro, Kecil, dan Menengah (UMKM) yang Diberikan Menurut Jenis Kredit Berdasarkan Lokasi Proyek di Kabupaten Sintang (jutaan rupiah), 2021**  
**Outstanding of Micro, Small, and Medium Enterprise (UMKM) Bank Credits by Type of Credit and Project Location in Sintang Regency (million rupiahs), 2021**

Bulan Month	Jenis Kredit/ Type of Credit			Jumlah Total
	Modal Kerja Working Capital	Investasi Investment	Tidak Teridentifikasi Unidentified	
(1)	(2)	(3)	(4)	(5)
Januari	1 033 113 351 827	917 705 001 693	-	1 950 818 353 520
Februari	1 042 880 056 120	917 670 846 547	-	1 960 550 902 667
Maret	1 048 402 092 457	910 606 720 681	-	1 959 008 813 138
April	1 056 804 757 759	912 694 873 802	-	1 969 499 631 561
Mei	1 041 894 035 065	904 812 223 718	-	1 946 706 258 783
Juni	1 056 232 071 118	894 887 165 169	-	1 950 275 557 291
Juli	1 044 258 118 955	955 927 036 154	-	2 000 185 155 109
Agustus	1 062 116 778 735	878 887 165 169	-	1 941 003 943 904
September	1 073 995 334 336	1 001 291 777 208	-	2 075 287 111 544
Oktober	1 153 555 583 633	880 838 934 204	-	2 034 394 517 837
November	1 118 308 265 809	875 247 520 434	-	1 993 555 786 243
Desember	1 261 059 667 250	914 003 842 060	-	2 175 057 509 310

Catatan/Note:

Sumber/Source: Bank Indonesia Prov. Kalbar



Tabel  
Table 9.11

**Posisi Kredit Usaha Mikro, Kecil, dan Menengah (UMKM) yang Diberikan Menurut Kriteria Usaha Berdasarkan Lokasi Proyek di Kabupaten Sintang (jutaan rupiah), 2021**  
***Outstanding of Micro, Small, and Medium Enterprise (UMKM) Bank Credits by Criteria and Project Location in Sintang Regency (million rupiahs), 2021***

Bulan Month	Kriteria Usaha/ Criteria			
	Mikro Micro	Kecil Small	Menengah Medium	Jumlah Total
(1)	(2)	(3)	(4)	(5)
Januari	262 629 938 452	815 296 186 265	872 892 228 803	1 950 818 353 520
Februari	250 252 106 605	840 635 830 997	869 662 965 065	1 960 550 902 667
Maret	239 281 035 604	854 790 278 118	864 937 499 416	1 959 008 813 138
April	234 541 016 085	833 990 970 650	900 967 644 826	1 969 499 631 561
Mei	228 675 321 925	832 305 634 535	885 725 302 323	1 946 706 258 783
Juni	222 751 329 557	847 742 222 959	879 782 004 775	1 950 275 557 291
Juli	216 994 157 322	846 756 231 522	936 434 766 265	2 000 185 155 109
Agustus	219 631 958 754	866 533 922 144	854 838 063 006	1 941 003 943 904
September	213 610 654 139	874 071 848 971	987 604 608 434	2 075 287 111 544
Oktober	217 710 628 451	916 128 699 687	900 555 189 699	2 034 394 517 837
November	248 645 085 126	865 590 886 842	879 319 814 275	1 993 555 786 243
Desember	491 265 420 388	927 836 692 858	755 955 396 064	2 175 057 509 3100

Catatan/Note:

Sumber/Source: Bank Indonesia Prov. Kalbar

**Tabel** 9.12  
**Table**

**Posisi Aktiva Pada Bank Umum Dan BPR di Kabupaten Sintang (jutaan rupiah), 2021**  
**Assets in Commercial Bank and Rural Bank in Sintang Regency (million rupiahs), 2021**

<b>Bulan</b> <b>Month</b>	<b>Jumlah Bilyet (Satuan)</b> <b>Bilyet (Number)</b>
(1)	(2)
Januari / January	3 309 029 908 288
Februari / February	3 376 761 949 884
Maret / March	3 432 674 736 516
April / April	3 378 045 160 105
Mei / May	3 378 778 818 731
Juni / June	3 465 320 088 773
Juli / July	3 576 860 446 986
Agustus / August	3 717 630 226 428
September / September	3 821 717 432 329
Oktober / October	3 823 109 784 728
November / November	3 821 217 341 357
Desember / December	3 848 553 301 723

Catatan/Note:

Sumber/Source: Bank Indonesia Prov. Kalbar

# BAB 10

## CHAPTER 10

# Pengeluaran Penduduk

## Population Expenditure

Rata-rata pengeluaran per kapita  
sebulan di Kabupaten Sintang, 2021

Monthly Average Expenditure per  
Capita in Sintang Regency, 2021

1,071,319

Rupiah





**PENJELASAN TEKNIS**

1. Kegiatan pengumpulan data sosial dan ekonomi yang dilaksanakan secara rutin oleh BPS melalui Survei Sosial Ekonomi nasional (Susenas).
2. Sejak tahun 2011 sampai dengan 2014, pengumpulan data Susenas konsumsi pengeluaran rumah tangga dilaksanakan secara triwulanan. Mulai tahun 2015 pengumpulan data Susenas dilaksanakan dua kali dalam setahun, yaitu pada Maret dan September.
3. Data konsumsi/pengeluaran yang dikumpulkan pada Susenas Maret dibagi menjadi dua kelompok, yaitu makanan dan bukan makanan. Jumlah komoditi makanan sebanyak 112 komoditi. Pengumpulan data kelompok makanan meliputi banyaknyakomoditi yang dikonsumsi beserta nilai pengeluarannya.
4. Pengumpulan data pada sebagian besar kelompok bukan makanan hanya mencakup nilai pengeluaran barang yang dikonsumsi, kecuali beberapa jenis barang tertentu juga dikumpulkan kuantitasnya, seperti listrik, air, gas, dan bahan bakar minyak (BBM).

**TECHNICAL NOTES**

1. *Socioeconomic data collection activities are carried out regularly by the BPS -Statistics Indonesia through the National socioeconomic Survey (Susenas).*
2. *Since 2011 to 2014, Susenas data collection of household consumption/expenditures was conducted quarterly. Starting in 2015, collecting of data Susenas carry out twice a year, in March and September.*
3. *The consumption/expenditure ata collected in March Susenas are divided into two groups, namely food and non-food. The number of food commodity are 112 commodities. The food group data collection includes quantity and value of commodities consumed.*
4. *Data collection on mostly non food groups cover only the value of expenditures consumed except for certain comodities can also collected its quantity, such as the use of electricity, water, gas, and fuel oil (BBM).*

5. Referensi waktu survei yang digunakan adalah selama seminggu terakhir untuk konsumsi makanan dan sebulan atau setahun terakhir untuk konsumsi bukan makanan.
  6. Pengeluaran rata-rata per kapita adalah biaya yang dikeluarkan untuk konsumsi semua anggota rumah tangga selama sebulan baik yang berasal dari pembelian, pemberian maupun produksi sendiri dibagi dengan banyaknya anggota rumah.
5. *The survey time reference period is previous week before enumeration date for food consumption and last month or Last year for non food consumption.*
  6. *Per capita Average Expenditure is the cost spent for all household members consumption during the month, whether from purchasing, giving or own production, divided by the number of household members in the household.*

<https://sintangkab.bps.go.id>

**ULASAN**

Berdasarkan hasil Survei Sosial Ekonomi Nasional (SUSENAS) pada Maret 2021, sebagian besar penduduk Kabupaten Sintang memiliki pengeluaran per kapita antara Rp 300.000,00 hingga Rp 1.500.000,00 sebulan yaitu sebesar 74,6 persen dari total seluruh penduduk. Penduduk yang memiliki pengeluaran per kapita diatas Rp 1.500.00,00 sebulan hanya sebesar 25,4 persen dari seluruh penduduk.

Jika dilihat dari jenis pengeluarannya, penduduk Kabupaten Sintang lebih banyak memiliki pengeluaran makanan dibandingkan pengeluaran non makanan, yaitu 56,25 persen pengeluaran untuk makanan dan 43,75 persen untuk pengeluaran non makanan.

Untuk pengeluaran makanan, komoditas yang paling besar persentasenya adalah makanan dan minuman jadi, yaitu sebesar 9,54 persen, kemudian disusul dengan padi-padian yaitu sebesar 8,6 persen. Sedangkan untuk pengeluaran non makanan, komoditas yang paling besar persentasenya adalah perumahan dan fasilitas rumah tangga.

**DESCRIPTION**

*Based on the results of the National Socio-Economic Survey (SUSENAS) in March 2019, most residents of Sintang Regency had per capita expenditures between Rp. 300,000.00 to Rp. 1,500,000.00 for a month, which was 74.6 percent of the total population. There is only 25.4 percent of the entire population that have per capita expenditures above Rp 1,500.00.00 for a month.*

*From the type of expenditure, Sintang Regency residents have more food expenditure than non-food expenditure, which is 56.25 percent of expenditure for food and 43.75 percent for non-food expenditure.*

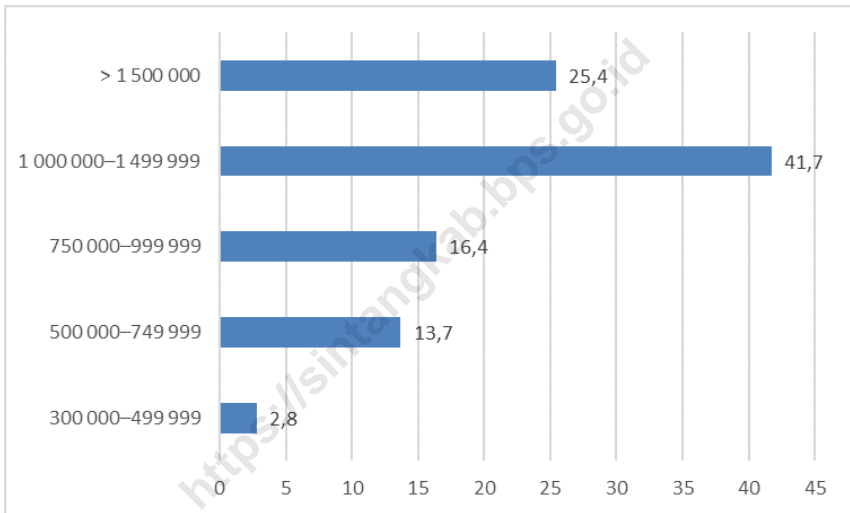
*For food expenditure, the commodity with the highest percentage is processed food and beverages, which is 9.54 percent, then followed by grains, which is 8.6 percent. As for non-food expenditure, the commodity with the highest percentage is housing and household facilities.*





**Gambar** 10.1  
**Figures**

**Persentase Penduduk Menurut Golongan Pengeluaran Per Kapita Sebulan di Kabupaten Sintang (Rp), 2021**  
*Percentage of Population by Per Capita Spending Group for a Month in Sintang Regency (Rp), 2021*



Sumber/Source : Badan Pusat Statistik Kab. Sintang



**Tabel**  
**Table** 10.1

**Rata-rata Pengeluaran per Kapita Sebulan Menurut Kelompok Komoditas (rupiah) di Kabupaten Sintang, 2020 dan 2021**  
**Monthly Average Expenditure per Capita by Commodity Group (rupiahs) in Sintang Regency, 2020 and 2021**

<b>Kelompok Komoditas/Commodity Group</b>	<b>2020</b>	<b>2021</b>
(1)	(2)	(3)
<b>Makanan/Food</b>		
Padi-padian/ <i>Cereals</i>	94 034	92 153
Umbi-umbian/ <i>Tubers</i>	6 077	5 310
Ikan/udang/cumi/kerang/ <i>Fish/shrimp/common squid/shells</i>	75 203	81 167
Daging/ <i>Meat</i>	49 238	43 013
Telur dan susu/ <i>Eggs and milk</i>	26 096	30 934
Sayur-sayuran/ <i>Vegetables</i>	61 019	64 526
Kacang-kacangan/ <i>Legumes</i>	7 667	7 827
Buah-buahan/ <i>Fruits</i>	19 406	15 131
Minyak dan kelapa/ <i>Oil and coconut</i>	13 305	15 541
Bahan minuman/ <i>Beverage stuffs</i>	23 828	24 775
Bumbu-bumbuan/ <i>Spices</i>	13 351	15 199
Konsumsi lainnya/ <i>Miscellaneous food items</i>	11 569	12 879
Makanan dan minuman jadi/ <i>Prepared food and beverages</i>	98 509	102 174
Rokok/ <i>Cigarettes</i>	72 369	92 013
<b>Jumlah makanan/Total food</b>	<b>571 399</b>	<b>602 644</b>
<b>Bukan makanan/Non-food</b>		
Perumahan dan fasilitas rumah tangga/ <i>Housing and household facilities</i>	332 448	290 887
Aneka komoditas dan jasa/ <i>Goods and services</i>	120 234	96 876
Pakaian, alas kaki, dan tutup kepala/ <i>Clothing, footwear, and headgear</i>	32 956	20 136
Komoditas tahan lama/ <i>Durable goods</i>	57 260	25 455
Pajak, pungutan, dan asuransi/ <i>Taxes and insurance</i>	32 199	32 731
Keperluan pesta dan upacara/kenduri/ <i>Parties and ceremonies</i>	22 821	2 589
<b>Jumlah bukan makanan/Total non-food</b>	<b>525 376</b>	<b>468 675</b>
<b>Jumlah/Total</b>	<b>1 096 776</b>	<b>1 071 319</b>

Catatan/Note: ...

Sumber/Source: BPS, Survei Sosial Ekonomi Nasional (Susenas) Maret/BPS-Statistics Indonesia,

**Tabel**  
**Table** 10.2**Persentase Pengeluaran per Kapita Sebulan Menurut Kelompok Komoditas di Kabupaten Sintang, 2020 dan 2021**  
**Percentage of Monthly Expenditure per Capita by Commodity Group in Sintang Regency, 2020 and 2021**

<b>Kelompok Komoditas/Commodity Group</b>	<b>2020</b>	<b>2021</b>
(1)	(2)	(3)
<b>Makanan/Food</b>		
Padi-padian/Cereals	9,47	8,60
Umbi-umbian/Tubers	0,45	0,50
Ikan/udang/cumi/kerang/Fish/shrimp/common squid/shells	6,66	7,58
Daging/Meat	3,86	4,01
Telur dan susu/Eggs and milk	2,85	2,89
Sayur-sayuran/Vegetables	5,05	6,02
Kacang-kacangan/Legumes	0,73	0,73
Buah-buahan/Fruits	1,61	1,41
Minyak dan kelapa/Oil and coconut	1,27	1,45
Bahan minuman/Beverage stuffs	1,91	2,31
Bumbu-bumbuan/Spices	1,15	1,42
Konsumsi lainnya/Miscellaneous food items	1,09	1,20
Makanan dan minuman jadi/Prepared food and beverages	11,56	9,54
Rokok/Cigarettes	7,82	8,59
<b>Jumlah makanan/Total food</b>	<b>55,47</b>	<b>56,25</b>
<b>Bukan makanan/Non-food</b>		
Perumahan dan fasilitas rumah tangga/ <i>Housing and household facilities</i>	26,89	27,15
Aneka komoditas dan jasa/Goods and services	8,89	9,04
Pakaian, alas kaki, dan tutup kepala/ <i>Clothing, footwear, and headgear</i>	2,79	1,88
Komoditas tahan lama/Durable goods	2,74	2,38
Pajak, pungutan, dan asuransi/Taxes and insurance	2,35	3,06
Keperluan pesta dan upacara/kenduri/Parties and ceremonies	0,87	0,24
<b>Jumlah bukan makanan/Total non-food</b>	<b>44,53</b>	<b>43,75</b>

Catatan/Note:

...

Sumber/Source:

BPS, Survei Sosial Ekonomi Nasional (Susenas) Maret/BPS-Statistics Indonesia,

**Tabel**  
**Table** 10.3**Persentase Penduduk Menurut Golongan Pengeluaran Per Kapita Sebulan di Kabupaten Sintang, 2020 dan 2021**  
**Percentage of Population by Per Capita Spending Group a Month in Sintang Regency, 2020 and 2021**

<b>Golongan Pengeluaran</b> <i>Spending Group</i> <b>(Rp)</b>	<b>Persentase Penduduk</b> <i>Percentage of Population</i>
(1)	(2)
< 150 000	-
150 000–199 999	-
200 000–299 999	-
300 000–499 999	2,8
500 000–749 999	13,7
750 000–999 999	16,4
1 000 000–1 499 999	41,7
> 1 500 000	25,4
<b>Jumlah/Total</b>	<b>100</b>

Catatan/Note: ...

Sumber/Source: BPS, Survei Sosial Ekonomi Nasional (Susenas) Maret/BPS-Statistics Indonesia,



**Realisasi Perkembangan Wajib Daftar  
Perusahaan di Kabupaten Sintang, 2021**

Realization of Establishment Register  
Obliged in Sintang Regency, 2021

**205**







**PENJELASAN TEKNIS**

1. Pasar merupakan tempat jual beli barang dengan jumlah penjual lebih dari satu.
2. Kios merupakan sebuah nama alternatif untuk sebuah toko kecil atau warung yang biasanya dibangun di halaman rumah sendiri tanpa adanya lahan khusus.
3. Perseroan Terbatas (PT) adalah suatu badan hukum untuk menjalankan usaha yang memiliki modal terdiri dari saham-saham, yang pemiliknya memiliki bagian sebanyak saham yang dimilikinya.
4. Persekutuan Komanditer (CV) adalah suatu bentuk badan usaha persekutuan yang didirikan oleh seorang atau beberapa orang yang mempercayakan uang atau barang kepada seorang atau beberapa orang yang menjalankan perusahaan dan bertindak sebagai pemimpin untuk mencapai tujuan bersama dengan tingkat keterlibatan yang berbeda-beda di antara anggotanya.
5. Firma (Fa) adalah sebuah bentuk persekutuan untuk menjalankan usaha antara dua orang atau lebih dengan memakai nama bersama. Pemilik firma terdiri dari beberapa orang yang bersekutu dan masing-masing anggota persekutuan menyerahkan kekayaan pribadi sesuai yang tercantum dalam akta pendirian

**TECHNICAL NOTES**

1. *The market is a place for buying and selling goods with more than one seller.*
2. *Kiosk is an alternative name for a small shop or stall that is usually built in the yard of a person's home without any special space.*
3. *Limited Liability Company (PT) is a legal entity to run a business that has capital consisting of shares, whose owners own as much shares as they own.*
4. *Commanditaire Vennootschap (CV) is a form of partnership business entity established by one or several people who entrust money or goods to one or several people who run the company and act as leaders to achieve common goals with different levels of involvement among its members.*
5. *Firma (Fa) is a form of partnership to run a business between two or more people by using a common name. The owner of the firm consists of several allied people and each member of the alliance borrow the personal wealth as stated in the deed of company establishment.*
6. *An Individual Company is a company or business that is owned by a single owner while an individual entrepreneur is the owner of an individual company*

- perusahaan.
6. Perusahaan Perseorangan adalah suatu perusahaan atau bisnis yang dimiliki oleh pemilik tunggal sedangkan pengusaha perorangan adalah pemilik dari suatu perusahaan perseorangan.

<https://sintangkab.bps.go.id>

**ULASAN**

Sektor perdagangan merupakan sektor yang sangat menunjang dalam kegiatan perekonomian di suatu daerah. Kegiatan perekonomian di Kabupaten Sintang secara kongkrit lebih cenderung didominasi oleh sektor perdagangan, dengan demikian akan mempunyai kontribusi yang signifikan terhadap perkembangan dan kemajuan daerah, sehingga pendapatan daerah dapat meningkat. Sektor ini menjadi sektor yang memberikan kontribusi yang besar bagi PDRB Kabupaten Sintang setelah sektor pertanian.

Jumlah pedagang yang tercatat di Kabupaten Sintang berdasarkan data pengurusan SIUP pada tahun 2018 adalah sebanyak 360 pedagang. Sementara itu, jumlah perusahaan yang berbadan hukum di Kabupaten Sintang tahun 2019 adalah sebanyak 917 perusahaan yang terdiri dari 109 PT, 12 Koperasi, 357 CV, dan 431 PO, dan 7 Badan Usaha Lainnya.

**DESCRIPTION**

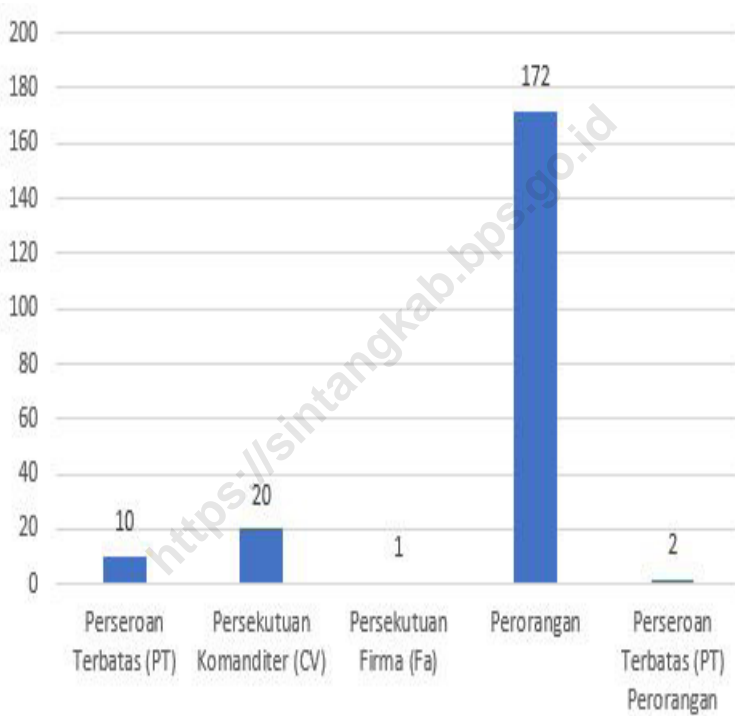
*Trade sector is a sector that is supporting the economic activities in an area. Economic activities in Sintang concretely is more likely to be dominated by trade, would thus have a significant contribution to the development and progress of the region, so the region can increase revenue. This sector became the sector that contributes significantly to GDP Sintang after agriculture.*

*The number of traders registered in Sintang Regency based on SIUP management data in 2018 is 360 traders. Meanwhile, the number of companies incorporated in Sintang Regency in 2019 was 917 companies consisting of 109 PT, 12 Cooperatives, 357 CV, and 431 PO, and 7 Other Business Entities.*



**Gambar**  
**Figures** 11.1

**Banyaknya Perusahaan yang Terdaftar di Kabupaten Sintang, 2021**  
**Number of Registered Companies in Sintang Regency, 2021**



Sumber/Source : Badan Penanaman Modal dan Pelayanan Terpadu Satu Pintu Kabupaten Sintang



**Tabel**  
**Table** 11.1

**Jumlah Sarana Perdagangan Menurut Jenisnya di  
Kabupaten Sintang, 2018-2021**  
*Trading Facilities by Type of Facility in Sintang Regency,  
2018-2021*

<b>Jenis Sarana Perdagangan Type of Trading Facilities</b>	<b>2018</b>	<b>2019</b>	<b>2020</b>	<b>2021</b>
(1)	(2)	(3)	(4)	(5)
Pasar/Market	39	39	39	39
Toko/Store <sup>1</sup>	n/a	n/a	n/a	n/a
Kios	772	809	834	834
Warung <sup>2</sup>	n/a	n/a	n/a	n/a
<b>Jumlah/Total<sup>3</sup></b>	<b>811</b>	<b>818</b>	<b>873</b>	<b>873</b>

Catatan/Note:

1 Data Jumlah Toko Tidak Tersedia

2 Data Jumlah Warung Tidak Tersedia

3 Jumlah atau Total dari Pasar dan Kios

Sumber/Source:

Dinas Perindustrian, Perdagangan, Koperasi, dan UMKM Kab. Sintang

**Tabel**  
**Table 11.2****Jumlah Pedagang Berdasarkan Data Pengurusan SIUP di  
Kabupaten Sintang, 2018-2021**  
*Number of Trader by SIUP Management in Sintang Regency,  
2018-2021*

Kecamatan	2018	2019	2020	2021
(1)	(2)	(3)	(4)	(5)
Serawai	20	0	0	0
Ambalau	7	1	0	0
Kayan Hulu	6	1	0	0
Sepauk	28	8	0	0
Tempunak	6	0	0	1
Sungai Tebelian	34	24	6	2
Sintang	218	122	17	7
Dedai	7	1	0	1
Kayan Hilir	11	5	0	0
Kelam Permai	8	2	0	0
Binjai Hulu	2	2	0	0
Ketungau Hilir	5	2	0	0
Ketungau Tengah	3	2	0	0
Ketungau Hulu	5	2	0	0
<b>Kab. Sintang</b>	<b>360</b>	<b>172</b>	<b>23</b>	<b>11</b>

Catatan/Note: -

Sumber/Source: Dinas Penanaman Modal dan Pelayanan Terpadu Satu Pintu Kabupaten Sintang



**Tabel**  
**Table** 11.3

**Realisasi pemasukan dan Penyaluran Beras oleh Dolog  
Sub Divre Wilayah III Sintang (kg), 2021**  
*Realization of Interinsular Trade and Distribution of Rice by  
Dolog Sub Divre III Sintang (kgs), 2021*

Bulan	Pemasukan	Pengadaan	Penyaluran			
			Karyawan BULOG	Bansos Rastra	Operasi Pasar	Penjualan Komersial
(1)	(2)	(3)	(4)	(5)	(6)	(7)
Januari	620 900	66 350	430	-	32 550	17 050
Februari	500	-	-	-	30 900	46 900
Maret	-	100 000	860	-	41 350	3 330
April	-	25 000	430	-	43 100	61 290
Mei	-	30 000	440	-	46 450	34 220
Juni	280 000	-	480	-	46 450	26 035
Juli	176 440	-	480	272 030	32 950	24 905
Agustus	200 000	46 000	480	101 590	13 600	46 000
September	-	15 000	480	-	34 150	15 000
Oktober	-	27 480	480	-	17 210	27 110
November	130 000	25 000	480	-	21 150	23 632
Desember	200 000	42 000	530	-	207 702	43 986
<b>Sintang</b>	<b>1 607 840</b>	<b>376 830</b>	<b>5 570</b>	<b>373 620</b>	<b>567 562</b>	<b>369 458</b>

Catatan/Note: ...

Sumber/Source: Dolog Sub Divre Wilayah III Sintang

**Tabel**  
**Table 11.4****Distribusi Bahan Bakar Minyak Menurut Bulan dan Jenis Bahan Bakar (000 Liter), 2021**  
***Distribution of Fuel by Month and Kind of Fuel (000 Litre), 2021***

Bulan	Premium	BBK Gasoline	Biosolar	BBK Gasoil	Jumlah
(1)	(2)	(3)	(4)	(5)	(6)
Januari	1 182	-	2 577	-	3 759
Februari	2 298	-	729	-	3 027
Maret	2 300	-	3 023	-	5 323
April	2 346	-	2 935	-	5 281
Mei	2 092	-	3 207	-	5 299
Juni	2 193	-	3 231	-	5 424
Juli	2 226	-	3 211	-	5 437
Agustus	2 290	-	3 263	-	5 553
September	2 140	-	3 199	-	5 339
Oktober	986	-	3 023	-	4 009
November	-	-	3 207	-	3 207
Desember	-	-	3 279	-	3 279
<b>2021</b>	<b>20 053</b>	<b>-</b>	<b>34 884</b>	<b>-</b>	<b>54 937</b>

Catatan/Note: ...

Sumber/Source: Pertamina UPMS VI Depot Sintang

**Tabel**  
**Table 11.5**

**Distribusi Bahan Bakar Minyak Menurut Kecamatan dan Jenis Bahan Bakar (000 Liter), 2021**  
*Distribution of Fuel by Subdistrict and Kind of Fuel (000 Litre), 2021*

Kecamatan	Premium	BBK Gasoline	Biosolar	BBK Gasoil	Jumlah
(1)	(2)	(3)	(4)	(5)	(6)
Serawai	1 296	-	270	-	1 566
Ambalau	-	-	96	-	96
Kayan Hulu	563	-	224	-	787
Sepauk	864	-	2 136	-	3 000
Tempunak	108	-	148	-	256
Sungai Tebelian	2 200	-	8 640	-	10 840
Sintang	4 008	-	8 608	-	12 616
Dedai	1 072	-	1 200	-	2 272
Kayan Hilir	896	-	-	-	896
Kelam Permai	1 840	-	4 320	-	6 160
Binjai Hulu	2 096	-	5 288	-	7 384
Ketungau Hilir	1 804	-	2 150	-	3 954
Ketungau Tengah	2 930	-	1 500	-	4 430
Ketungau Hulu	976	-	304	-	1 280
<b>Kab. Sintang</b>	<b>20 753</b>	<b>-</b>	<b>34 884</b>	<b>-</b>	

Catatan/Note: ...

Sumber/Source: Pertamina UPMS VI Depot Sintang

**Tabel**  
**Table 11.6**

**Realisasi Perkembangan Wajib Daftar Perusahaan di  
Kabupaten Sintang, 2017- 2021**  
*Realization of Establishment Register Obligated in Sintang  
Regency, 2017-2021*

Bentuk Perusahaan	2017	2018	2019	2020	2021
(1)	(2)	(3)	(4)	(5)	(6)
1. Perseroan Terbatas	23	35	109	2	10
2. Koperasi	12	10	12	4	-
3. Persekutuan Komanditer (CV)	65	202	357	22	20
4. Firma (Fa)	-	-	1	0	1
5. Perusahaan Perseorangan	267	267	431	0	172
6. Badan Usaha Lainnya	-	-	7	11	2
<b>Jumlah</b>	<b>367</b>	<b>514</b>	<b>917</b>	<b>39</b>	<b>205</b>

Catatan/Note: Data Tahun 2021 Tidak Tersedia

Sumber/Source: Badan Penanaman Modal dan Pelayanan Terpadu Satu Pintu Kabupaten Sintang

**Tabel**  
**Table 11.7**

**Rekapitulasi Penerbitan Tanda Daftar Perusahaan  
Menurut Bentuk Badan Usaha di Kabupaten Sintang, 2021**  
*Realization of Establishment Register Sign in Sintang  
Regency, 2021*

Bulan	PT	KOP	CV	FA	PO	Badan Usaha Lainnya	Jumlah
(1)	(2)	(3)	(4)	(5)	(6)	(7)	(8)
Januari	0	0	1	0	2	0	3
Februari	0	0	1	0	7	0	8
Maret	0	0	0	0	2	0	2
April	1	0	1	1	3	0	6
Mei	0	0	0	0	6	0	6
Juni	1	0	0	0	1	0	2
Juli	0	0	0	0	3	0	3
Agustus	2	0	3	0	26	0	31
September	3	1	0	0	39	0	43
Oktober	1	0	3	0	51	0	55
November	2	0	4	0	17	0	23
Desember	2	0	6	0	27	0	35
<b>Jumlah</b>	<b>12</b>	<b>1</b>	<b>19</b>	<b>1</b>	<b>184</b>	<b>0</b>	<b>217</b>

Catatan/Note: -

Sumber/Source: Badan Penanaman Modal dan Pelayanan Terpadu Satu Pintu Kabupaten Sintang

<https://sintangkab.bps.go.id>

**BAB 12**  
CHAPTER 12

**Sistem Neraca  
Regional**  
System of Regional Accounts

Produk Domestik Regional Bruto (PDRB) Atas  
Dasar Harga Berlaku Kabupaten Sintang, 2021

Gross of Regional Domestic Product at Current  
Market Prices in Sintang Regency, 2021

**15.749,08**

miliar rupiah







**PENJELASAN TEKNIS**

1. Penghitungan statistik neraca nasional mengikuti buku petunjuk yang diterbitkan oleh Perserikatan Bangsa Bangsa (PBB) dikenal sebagai Sistem Neraca Nasional (SNN). SNN adalah rekomendasi internasional tentang bagaimana menyusun ukuran aktivitas ekonomi yang sesuai dengan standar neraca baku yang didasarkan pada prinsip-prinsip ekonomi. Rekomendasi yang dimaksud dinyatakan dalam sekumpulan konsep, definisi klasifikasi, dan aturan neraca yang disepakati secara internasional dalam mengukur indikator tertentu seperti Produk Domestik Bruto (PDB). Salah satu bentuk adaptasi pencatatan statistik nasional adalah melakukan perubahan tahun dasar PDB Indonesia dari tahun 2000 ke 2010. Perubahan tahun dasar PDB dilakukan seiring dengan mengadopsi rekomendasi PBB yang tertuang dalam Sistem Neraca Nasional 2008 (SNA 2008).

**TECHNICAL NOTES**

1. *The method used to estimate national accounts statistics is based on the standard guidelines by United Nation known as System of National Accounts (SNA). SNA is the internationally agreed standard set of recommendations on how to compile measures of economic activity in accordance with strict accounting conventions based on economic principles. The recommendations are expressed in term of a set of concepts, definitions, classifications and accounting rules that comprise the internationally agreed standard for measuring indicators such as Gross Domestic Product (GDP). One of the improvement in the national statistical system is to rebase GDP form base year 2000 to 2010 in order to capture current economic condition. It is in line with the United Nations (UN) recommendation on 2008 SNA.*

2. Untuk menyusun PDRB digunakan 2 pendekatan, yaitu lapangan usaha dan pengeluaran. Keduanya menyajikan komposisi data nilai tambah dirinci menurut sumber kegiatan ekonomi (lapangan usaha) dan menurut komponen penggunaannya. PDRB dari sisi lapangan usaha merupakan penjumlahan seluruh komponen nilai tambah bruto yang mampu diciptakan oleh sektor-sektor ekonomi atas berbagai aktivitas produksinya. Sedangkan dari sisi pengeluaran menjelaskan tentang penggunaan dari nilai tambah tersebut.
3. PDRB menurut lapangan usaha mengalami perubahan klasifikasi dari 9 lapangan usaha menjadi 17 lapangan usaha. PDR menurut lapangan usaha dirinci menurut total nilai tambah dari seluruh sektor ekonomi yang mencakup lapangan usaha Pertanian, Kehutanan, dan Perikanan; Pertambangan dan Penggalian; Industri Pengolahan; Pengadaan Listrik dan Gas; Pengadaan Air, Pengelolaan Sampah, Limbah dan Daur Ulang; Konstruksi; Perdagangan Besar dan Eceran, Reparasi Mobil dan Sepeda Motor; Transportasi dan Pergudangan; Penyediaan Akomodasi dan Makan Minum; Informasi dan Komunikasi; Jasa Keuangan dan Asuransi;
1. *Compilation of Gross Regional Domestic Product (GRDP) has two approaches have been used, i.e. "production approach" and "expenditure approach". The first approach is to measure value added produced by various kinds of economic activities, while the second approach is to measure final uses of the country's output. In other words, GRDP is the sum of total value added produced by all economic industries (activities) and the way of using it.*
2. *GRDP by industry classification changes from 9 sectors to 17 industries. GRDP by industry is classified by types of economic activities such as Agriculture, Forestry and Fishing; Mining and Quarrying; Manufacturing; Electricity and Gas; Water supply, Sewerage, Waste Management and Remediation Activities; Construction; Wholesale and Retail Trade; Repair of Motor Vehicles and Motorcycles; Transportation and Storage; Accommodation and Food Service Activities; Information and Communication; Financial and Insurance Activities; Real Estate Activities; Business Activities; Public Administration and Defence; Compulsory Social Security; Education; Human Health and Social Work Activities; and Other Services Activities.*

Real Estat; Jasa Perusahaan; Administrasi Pemerintahan, Pertahanan dan Jaminan Sosial Wajib; Jasa Pendidikan; Jasa Kesehatan dan Kegiatan Sosial; dan Jasa lainnya.

4. PDRB menurut pengeluaran mengalami perubahan klasifikasi dimana pengeluaran konsumsi Lembaga Non Profit yang Melayani Rumah Tangga (LNPR) yang sebelumnya termasuk bagian dari pengeluaran konsumsi rumah tangga menjadi komponen terpisah. Sehingga klasifikasi PDRB menurut pengeluaran dirinci menjadi 7 komponen yaitu komponen pengeluaran konsumsi rumah tangga, pengeluaran konsumsi LNPR, pengeluaran konsumsi pemerintah, pembentukan modal tetap bruto, perubahan inventori, ekspor barang dan jasa, dan impor barang dan jasa.

4. *GRDP by expenditure classification changes where consumption expenditure Non-profit Institutions Serving Households (NPISH) previously included as part of household consumption expenditure is taken out into separate component. So that, GRDP by type of expenditures is classified into: household consumption expenditure, NPISH consumption expenditure, government consumption expenditure, gross fixed capital formation, changes in inventories, exports of goods and services, and imports of goods and services.*

5. Produk Domestik Regional Bruto maupun agregat turunannya disajikan dalam 2 (dua) versi penilaian, yaitu atas dasar “harga berlaku” dan atas dasar “harga konstan”. Disebut sebagai harga berlaku karena seluruh agregat dinilai dengan menggunakan harga pada tahun berjalan, sedangkan harga konstan penilaiannya didasarkan kepada harga satu tahun dasar tertentu, dalam publikasi ini digunakan harga tahun 2010.
6. Laju pertumbuhan Produk Domestik Regional Bruto diperoleh dari perhitungan PDRB atas dasar harga konstan. Diperoleh dengan cara mengurangi nilai PDRB pada tahun ke n terhadap nilai pada tahun ke n-1 (tahun sebelumnya), dibagi dengan nilai pada tahun ke n-1, dikalikan dengan 100 persen. Laju pertumbuhan menunjukkan perkembangan agregat pendapatan dari satu waktu tertentu terhadap waktu sebelumnya.
5. *GRDP and its aggregations are presented in two forms: at current market prices and at constant base year market prices. In presenting current market prices, all aggregates are valued at current market prices, while base year constant market prices are shown by valuing all aggregates at fixed base year prices. Year of 2010 is used as the base year in this publication.*
6. *Growth rate of Gross Domestic Regional Product is derived from GRDP at constant market prices. It is obtained by subtracting the value of GRDP year n with the value of GRDP year n-1, divided by the value of GRDP year n-1 then multiplied by 100 percent. The growth rate of GRDP explains the income growth during the given period.*

**ULASAN**

Kemajuan ekonomi yang ditunjukkan oleh peningkatan PDRB (Produk Domestik Regional Bruto) atas dasar harga berlaku dari tahun ke tahun belum menunjukkan perubahan nyata (riil). Di samping karena terjadinya peningkatan produksi secara fisik, juga karena dipengaruhi oleh kenaikan harga atau inflasi. Untuk mengetahui laju pertumbuhan ekonomi secara nyata, pengaruh inflasi harus dihilangkan. Oleh karena itu, PDRB dihitung dengan menggunakan harga konstan sesuai dengan tingkat harga pada suatu tahun dasar yang telah ditetapkan, dalam hal ini tahun dasar yang digunakan adalah tahun 2010. Dengan cara ini maka dapat diperkirakan laju pertumbuhan ekonomi setiap tahun atau selama periode tertentu.

Dengan cara ini maka dapat diperkirakan laju pertumbuhan ekonomi setiap tahun atau selama periode tertentu. Memasuki tahun 2021, PDRB Kabupaten Sintang atas dasar harga berlaku mencapai 15,75 triliun rupiah atau mengalami peningkatan sebesar 7,07 persen. Sedangkan PDRB atas dasar harga konstan 2021 meningkat menjadi 9,73 triliun rupiah dengan laju pertumbuhan ekonomi sebesar 3,08 persen. Laju pertumbuhan ekonomi ini lebih tinggi dibandingkan tahun sebelumnya yang mencapai -2,19 persen.

**DESCRIPTION**

*Economic progress is shown by the increasing of GRDP (Gross Regional Domestic Product) at constant market price year to year which shows a real change (real). That happens is not only because increasing of physical production, but also increasing of market prices or inflation. To determine the real economic growth, the effect of inflation should be eliminated. Therefore, the GRDP calculated using constant prices according to the price level at a predetermined base year, in this case the base year used is 2010. In this way, it can be estimated by economic growth every year or during certain periods.*

*Entering 2021, the GRDP Sintang at current prices reached 15,75 trillion or an increase of 7,07 percent. While the GRDP at constant prices in 2010 increased to 9,73 trillion and the economic growth is 9,73 percent. Economic growth is faster than the previous year which is -2,19 percent.*

Untuk lebih meningkatkan laju pertumbuhan ekonomi dan sekaligus mewujudkan pemerataan pendapatan, perlu adanya peningkatan mutu sumber daya manusia yang diikuti pengendalian jumlah penduduk serta peningkatan infrastruktur. Keterpaduan antara program pemerintah dengan peran swasta dan masyarakat perlu diperhatikan guna menyelaraskan langkah dalam menggali sektor-sektor potensial yang sekaligus memiliki potensi besar dalam mendukung pertumbuhan ekonomi.

Pertumbuhan ekonomi secara riil yang diikuti dengan perubahan harga yang cepat pada setiap sektor ekonomi mengakibatkan struktur perekonomian mengalami perubahan. Struktur perekonomian Kabupaten Sintang pada tahun 2021 didominasi oleh tiga kategori ekonomi yaitu kategori pertanian, kategori perdagangan, dan kategori konstruksi. Pada tahun 2021, ketiga sektor tersebut peranannya mencapai 54,40 persen.

Kategori pertanian memberikan kontribusi terbesar yaitu 22,96 persen, kemudian diikuti kategori perdagangan sebesar 16,21 persen, serta kategori konstruksi sebesar 15,23 persen. Sektor yang paling kecil sumbangannya yaitu pengadaan listrik dan gas sebesar 0,02 persen

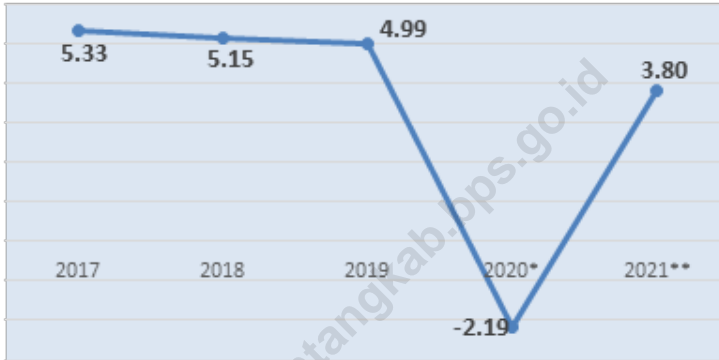
*For Increasing the economic growth and realizing the equal distribution of income at the same time, government needs to improve the quality of human resources that following by population control and improving the infrastructure. The integration between the government programs, the role of private sectors and communities is considered for harmonizing steps in exploring potential sectors and the which has a great potential in supporting economic growth.*

*Real Economic growth is followed by rapid price changes in every economic sector. This makes changing of economic structure. Sintang economic structure in 2021 was dominated by three categories, consist of agriculture, trade, and construction. In 2021, the leading sectors reached 54,40 percent.*

*Agriculture categories provides the largest contribution which is 21,96 percent, then is followed by the tradg category is 16,21 percent, and construction category is 15,23 percent. The smallest contribution is Sintang GRDP is electricity and gas which is 0,02 percent.*

**Gambar** 12.1  
**Figures**

**Laju Pertumbuhan PDRB Atas Dasar Harga Konstan 2010 Menurut Lapangan Usaha (Persen), 2017-2021**  
**Growth Rate of Gross Regional Domestic Product at 2010 Constant Market Prices by Industry in Sintang Regency (percent), 2017-2021**



Sumber/Source : Badan Pusat Statistik Kabupaten Sintang





**Tabel**  
**Table** 12.1

**Produk Domestik Regional Bruto Atas Dasar Harga  
Berlaku Menurut Lapangan Usaha di Kabupaten Sintang  
(miliar rupiah), 2017–2021**  
**Gross Regional Domestic Product at Current Market Prices  
by Industry in Sintang Regebey (billion rupiahs), 2017–  
2021**

<b>Lapangan Usaha/Industry</b>		<b>2017</b>
	(1)	(3)
A	Pertanian, Kehutanan, dan Perikanan/ <i>Agriculture, Forestry, and Fishing</i>	2 729,06
B	Pertambangan dan Penggalian/ <i>Mining and Quarrying</i>	1 091,78
C	Industri Pengolahan/ <i>Manufacturing</i>	1 123,24
D	Pengadaan Listrik dan Gas/ <i>Electricity and Gas</i>	2,61
E	Pengadaan Air; Pengelolaan Sampah, Limbah, dan Daur Ulang/ <i>Water Supply; Sewerage, Waste Management, and Remediation Activities</i>	6,28
F	Konstruksi/ <i>Construction</i>	1 855,90
G	Perdagangan Besar dan Eceran; Reparasi Mobil dan Sepeda Motor/ <i>Wholesale and Retail Trade; Repair of Motor Vehicles and Motorcycles</i>	2 139,47
H	Transportasi dan Pergudangan/ <i>Transportation and Storage</i>	254,40
I	Penyediaan Akomodasi dan Makan Minum/ <i>Accommodation and Food Service Activities</i>	297,59
J	Informasi dan Komunikasi/ <i>Information and Communication</i>	616,54
K	Jasa Keuangan dan Asuransi/ <i>Financial and Insurance Activities</i>	315,88
L	Real Estat/ <i>Real Estate Activities</i>	349,50
M,N	Jasa Perusahaan/ <i>Business Activities</i>	52,87
O	Administrasi Pemerintahan, Pertahanan, dan Jaminan Sosial Wajib/ <i>Public Administration and Defence; Compulsory Social Security</i>	502,11
P	Jasa Pendidikan/ <i>Education</i>	577,53
Q	Jasa Kesehatan dan Kegiatan Sosial/ <i>Human Health and Social Work Activities</i>	279,02
R,S,T,U	Jasa Lainnya/ <i>Other Services Activities</i>	88,94
<b>Nilai Tambah Bruto Atas Dasar Harga Dasar/Gross Value Added At Basic Price</b>		<b>12 282,70</b>

Lanjutan Tabel/Continued Table 12.1

<b>Lapangan Usaha/Industry</b>		<b>2018</b>
	<b>(1)</b>	<b>(4)</b>
A	Pertanian, Kehutanan, dan Perikanan/ <i>Agriculture, Forestry, and Fishing</i>	2 925,05
B	Pertambangan dan Penggalian/ <i>Mining and Quarrying</i>	1 177,54
C	Industri Pengolahan/ <i>Manufacturing</i>	1 206,96
D	Pengadaan Listrik dan Gas/ <i>Electricity and Gas</i>	2,91
E	Pengadaan Air; Pengelolaan Sampah, Limbah, dan Daur Ulang/ <i>Water Supply; Sewerage, Waste Management, and Remediation Activities</i>	
F	Konstruksi/ <i>Construction</i>	6,59
G	Perdagangan Besar dan Eceran; Reparasi Mobil dan Sepeda Motor/ <i>Wholesale and Retail Trade; Repair of Motor Vehicles and Motorcycles</i>	2 057,89
H	Transportasi dan Pergudangan/ <i>Transportation and Storage</i>	
I	Penyediaan Akomodasi dan Makan Minum/ <i>Accommodation and Food Service Activities</i>	2 318,94
J	Informasi dan Komunikasi/ <i>Information and Communication</i>	282,62
K	Jasa Keuangan dan Asuransi/ <i>Financial and Insurance Activities</i>	327,27
L	Real Estat/ <i>Real Estate Activities</i>	706,49
M,N	Jasa Perusahaan/ <i>Business Activities</i>	358,09
O	Administrasi Pemerintahan, Pertahanan, dan Jaminan Sosial Wajib/ <i>Public Administration and Defence; Compulsory Social Security</i>	378,46
P	Jasa Pendidikan/ <i>Education</i>	56,97
Q	Jasa Kesehatan dan Kegiatan Sosial/ <i>Human Health and Social Work Activities</i>	
R,S,T,U	Jasa Lainnya/ <i>Other Services Activities</i>	573,72
	<b>Nilai Tambah Bruto Atas Harga Dasar/Gross Value Added At Basic Price</b>	<b>13 390,62</b>

Lanjutan Tabel/*Continued Table* 12.1

<b>Lapangan Usaha/Industry</b>		<b>2019</b>
	(1)	(5)
A	Pertanian, Kehutanan, dan Perikanan/ <i>Agriculture, Forestry, and Fishing</i>	3 189,66
B	Pertambangan dan Penggalian/ <i>Mining and Quarrying</i>	1 271,08
C	Industri Pengolahan/ <i>Manufacturing</i>	1 314,87
D	Pengadaan Listrik dan Gas/ <i>Electricity and Gas</i>	3,26
E	Pengadaan Air; Pengelolaan Sampah, Limbah, dan Daur Ulang/ <i>Water Supply; Sewerage, Waste Management, and Remediation Activities</i>	7,01
F	Konstruksi/ <i>Construction</i>	2 318,84
G	Perdagangan Besar dan Eceran; Reparasi Mobil dan Sepeda Motor/ <i>Wholesale and Retail Trade; Repair of Motor Vehicles and Motorcycles</i>	2 555,89
H	Transportasi dan Pergudangan/ <i>Transportation and Storage</i>	313,28
I	Penyediaan Akomodasi dan Makan Minum/ <i>Accommodation and Food Service Activities</i>	366,56
J	Informasi dan Komunikasi/ <i>Information and Communication</i>	778,10
K	Jasa Keuangan dan Asuransi/ <i>Financial and Insurance Activities</i>	362,95
L	Real Estat/ <i>Real Estate Activities</i>	407,97
M,N	Jasa Perusahaan/ <i>Business Activities</i>	61,10
O	Administrasi Pemerintahan, Pertahanan, dan Jaminan Sosial Wajib/ <i>Public Administration and Defence; Compulsory Social Security</i>	632,34
P	Jasa Pendidikan/ <i>Education</i>	655,06
Q	Jasa Kesehatan dan Kegiatan Sosial/ <i>Human Health and Social Work Activities</i>	335,95

Lanjutan Tabel/Continued Table 12.1

Lapangan Usaha/Industry		2020
	(1)	(6)
A	Pertanian, Kehutanan, dan Perikanan/ <i>Agriculture, Forestry, and Fishing</i>	3 342,41
B	Pertambangan dan Penggalian/ <i>Mining and Quarrying</i>	1 359,92
C	Industri Pengolahan/ <i>Manufacturing</i>	1 333,84
D	Pengadaan Listrik dan Gas/ <i>Electricity and Gas</i>	3,79
E	Pengadaan Air; Pengelolaan Sampah, Limbah, dan Daur Ulang/ <i>Water Supply; Sewerage, Waste Management, and Remediation Activities</i>	7,33
F	Konstruksi/ <i>Construction</i>	2 306,66
G	Perdagangan Besar dan Eceran; Reparasi Mobil dan Sepeda Motor/ <i>Wholesale and Retail Trade; Repair of Motor Vehicles and Motorcycles</i>	2 307,78
H	Transportasi dan Pergudangan/ <i>Transportation and Storage</i>	315,59
I	Penyediaan Akomodasi dan Makan Minum/ <i>Accommodation and Food Service Activities</i>	308,70
J	Informasi dan Komunikasi/ <i>Information and Communication</i>	839,72
K	Jasa Keuangan dan Asuransi/ <i>Financial and Insurance Activities</i>	355,95
L	Real Estat/ <i>Real Estate Activities</i>	410,72
M,N	Jasa Perusahaan/ <i>Business Activities</i>	57,88
O	Administrasi Pemerintahan, Pertahanan, dan Jaminan Sosial Wajib/ <i>Public Administration and Defence; Compulsory Social Security</i>	659,00
P	Jasa Pendidikan/ <i>Education</i>	596,19
Q	Jasa Kesehatan dan Kegiatan Sosial/ <i>Human Health and Social Work Activities</i>	425,63
R,S,T,U	Jasa Lainnya/ <i>Other Services Activities</i>	79,98
<b>Nilai Tambah Bruto Atas Harga Dasar/Gross Value Added At Basic Price</b>		<b>14 711,07</b>

Lanjutan Tabel/*Continued Table* 12.1

<b>Lapangan Usaha/Industry</b>		<b>2021</b>
	<b>(1)</b>	<b>(6)</b>
A	Pertanian, Kehutanan, dan Perikanan/ <i>Agriculture, Forestry, and Fishing</i>	3 616,68
B	Pertambangan dan Penggalian/ <i>Mining and Quarrying</i>	1 447,65
C	Industri Pengolahan/ <i>Manufacturing</i>	1 434,92
D	Pengadaan Listrik dan Gas/ <i>Electricity and Gas</i>	3,87
E	Pengadaan Air; Pengelolaan Sampah, Limbah, dan Daur Ulang/ <i>Water Supply; Sewerage, Waste Management, and Remediation Activities</i>	7,84
F	Konstruksi/ <i>Construction</i>	2 552,96
G	Perdagangan Besar dan Eceran; Reparasi Mobil dan Sepeda Motor/ <i>Wholesale and Retail Trade; Repair of Motor Vehicles and Motorcycles</i>	2 398,27
H	Transportasi dan Pergudangan/ <i>Transportation and Storage</i>	296,61
I	Penyediaan Akomodasi dan Makan Minum/ <i>Accommodation and Food Service Activities</i>	336,30
J	Informasi dan Komunikasi/ <i>Information and Communication</i>	893,37
K	Jasa Keuangan dan Asuransi/ <i>Financial and Insurance Activities</i>	383,45
L	Real Estat/ <i>Real Estate Activities</i>	413,12
M,N	Jasa Perusahaan/ <i>Business Activities</i>	57,59
O	Administrasi Pemerintahan, Pertahanan, dan Jaminan Sosial Wajib/ <i>Public Administration and Defence; Compulsory Social Security</i>	672,77
P	Jasa Pendidikan/ <i>Education</i>	626,23
Q	Jasa Kesehatan dan Kegiatan Sosial/ <i>Human Health and Social Work Activities</i>	529,45
R,S,T,U	Jasa Lainnya/ <i>Other Services Activities</i>	77,98
<b>Nilai Tambah Bruto Atas Harga Dasar/Gross Value Added At Basic Price</b>		<b>15 749,08</b>

Catatan/Note: ...

Sumber/Source: BPS Kabupaten Sintang

**Tabel**  
**Table** 12.2

**Produk Domestik Regional Bruto Atas Dasar Harga Konstan 2010 Menurut Lapangan Usaha di Kabupaten Sintang (miliar rupiah), 2017–2021**  
**Gross Regional Domestic Product at 2011 Constant Market Prices by Industry in Sintang Regency (billion rupiahs), 2017–2021**

<b>Lapangan Usaha/Industry</b>		<b>2017</b>
	<b>(1)</b>	<b>(3)</b>
A	Pertanian, Kehutanan, dan Perikanan/ <i>Agriculture, Forestry, and Fishing</i>	2 192,38
B	Pertambangan dan Penggalian/ <i>Mining and Quarrying</i>	616,50
C	Industri Pengolahan/ <i>Manufacturing</i>	810,65
D	Pengadaan Listrik dan Gas/ <i>Electricity and Gas</i>	1,95
E	Pengadaan Air; Pengelolaan Sampah, Limbah, dan Daur Ulang/ <i>Water Supply; Sewerage, Waste Management, and Remediation Activities</i>	5,37
F	Konstruksi/ <i>Construction</i>	1 111,84
G	Perdagangan Besar dan Eceran; Reparasi Mobil dan Sepeda Motor/ <i>Wholesale and Retail Trade; Repair of Motor Vehicles and Motorcycles</i>	1 566,76
H	Transportasi dan Pergudangan/ <i>Transportation and Storage</i>	167,51
I	Penyediaan Akomodasi dan Makan Minum/ <i>Accommodation and Food Service Activities</i>	207,90
J	Informasi dan Komunikasi/ <i>Information and Communication</i>	536,41
K	Jasa Keuangan dan Asuransi/ <i>Financial and Insurance Activities</i>	253,81
L	Real Estat/ <i>Real Estate Activities</i>	242,01
M,N	Jasa Perusahaan/ <i>Business Activities</i>	36,97
O	Administrasi Pemerintahan, Pertahanan, dan Jaminan Sosial Wajib/ <i>Public Administration and Defence; Compulsory Social Security</i>	271,92
P	Jasa Pendidikan/ <i>Education</i>	400,51
Q	Jasa Kesehatan dan Kegiatan Sosial/ <i>Human Health and Social Work Activities</i>	194,83
R,S,T,U	Jasa Lainnya/ <i>Other Services Activities</i>	66,04
	<b>Nilai Tambah Bruto Atas Dasar Harga Dasar/Gross Value Added At Basic Price</b>	<b>8 683,37</b>

Lanjutan Tabel/*Continued Table 12.2*

<b>Lapangan Usaha/Industry</b>		<b>2018</b>
	<b>(1)</b>	<b>(4)</b>
A	Pertanian, Kehutanan, dan Perikanan/ <i>Agriculture, Forestry, and Fishing</i>	2 309,64
B	Pertambangan dan Penggalian/ <i>Mining and Quarrying</i>	638,45
C	Industri Pengolahan/ <i>Manufacturing</i>	827,57
D	Pengadaan Listrik dan Gas/ <i>Electricity and Gas</i>	2,00
E	Pengadaan Air; Pengelolaan Sampah, Limbah, dan Daur Ulang/ <i>Water Supply; Sewerage, Waste Management, and Remediation Activities</i>	5,52
F	Konstruksi/ <i>Construction</i>	1 177,48
G	Perdagangan Besar dan Eceran; Reparasi Mobil dan Sepeda Motor/ <i>Wholesale and Retail Trade; Repair of Motor Vehicles and Motorcycles</i>	1 628,47
H	Transportasi dan Pergudangan/ <i>Transportation and Storage</i>	177,68
I	Penyediaan Akomodasi dan Makan Minum/ <i>Accommodation and Food Service Activities</i>	219,55
J	Informasi dan Komunikasi/ <i>Information and Communication</i>	598,48
K	Jasa Keuangan dan Asuransi/ <i>Financial and Insurance Activities</i>	278,26
L	Real Estat/ <i>Real Estate Activities</i>	249,56
M,N	Jasa Perusahaan/ <i>Business Activities</i>	38,26
O	Administrasi Pemerintahan, Pertahanan, dan Jaminan Sosial Wajib/ <i>Public Administration and Defence; Compulsory Social Security</i>	294,01
P	Jasa Pendidikan/ <i>Education</i>	411,83
Q	Jasa Kesehatan dan Kegiatan Sosial/ <i>Human Health and Social Work Activities</i>	205,11
R,S,T,U	Jasa Lainnya/ <i>Other Services Activities</i>	68,86
<b>Nilai Tambah Bruto Atas Harga Dasar/Gross Value Added At Basic Price</b>		<b>9 130,73</b>

Lanjutan Tabel/Continued Table 12.2

<b>Lapangan Usaha/Industry</b>		<b>2019</b>
	(1)	(5)
A	Pertanian, Kehutanan, dan Perikanan/ <i>Agriculture, Forestry, and Fishing</i>	2 446,31
B	Pertambangan dan Penggalian/ <i>Mining and Quarrying</i>	658,00
C	Industri Pengolahan/ <i>Manufacturing</i>	870,90
D	Pengadaan Listrik dan Gas/ <i>Electricity and Gas</i>	2,08
E	Pengadaan Air; Pengelolaan Sampah, Limbah, dan Daur Ulang/ <i>Water Supply; Sewerage, Waste Management, and Remediation Activities</i>	5,74
F	Konstruksi/ <i>Construction</i>	1 239,58
G	Perdagangan Besar dan Eceran; Reparasi Mobil dan Sepeda Motor/ <i>Wholesale and Retail Trade; Repair of Motor Vehicles and Motorcycles</i>	1 709,87
H	Transportasi dan Pergudangan/ <i>Transportation and Storage</i>	191,46
I	Penyediaan Akomodasi dan Makan Minum/ <i>Accommodation and Food Service Activities</i>	236,33
J	Informasi dan Komunikasi/ <i>Information and Communication</i>	638,30
K	Jasa Keuangan dan Asuransi/ <i>Financial and Insurance Activities</i>	270,95
L	Real Estat/ <i>Real Estate Activities</i>	255,55
M,N	Jasa Perusahaan/ <i>Business Activities</i>	39,54
O	Administrasi Pemerintahan, Pertahanan, dan Jaminan Sosial Wajib/ <i>Public Administration and Defence; Compulsory Social Security</i>	308,62
P	Jasa Pendidikan/ <i>Education</i>	423,55
Q	Jasa Kesehatan dan Kegiatan Sosial/ <i>Human Health and Social Work Activities</i>	217,20
R,S,T,U	Jasa Lainnya/ <i>Other Services Activities</i>	72,08
	<b>Nilai Tambah Bruto Atas Harga Dasar/Gross Value Added At Basic Price</b>	<b>9 586,05</b>



Lanjutan Tabel/Continued Table 12.2

<b>Lapangan Usaha/Industry</b>		<b>2020</b>
	<b>(1)</b>	<b>(6)</b>
A	Pertanian, Kehutanan, dan Perikanan/ <i>Agriculture, Forestry, and Fishing</i>	2 512,41
B	Pertambangan dan Penggalian/ <i>Mining and Quarrying</i>	683,56
C	Industri Pengolahan/ <i>Manufacturing</i>	853,97
D	Pengadaan Listrik dan Gas/ <i>Electricity and Gas</i>	2,35
E	Pengadaan Air; Pengelolaan Sampah, Limbah, dan Daur Ulang/ <i>Water Supply; Sewerage, Waste Management, and Remediation Activities</i>	5,96
F	Konstruksi/ <i>Construction</i>	1 133,53
G	Perdagangan Besar dan Eceran; Reparasi Mobil dan Sepeda Motor/ <i>Wholesale and Retail Trade; Repair of Motor Vehicles and Motorcycles</i>	1 528,55
H	Transportasi dan Pergudangan/ <i>Transportation and Storage</i>	174,98
I	Penyediaan Akomodasi dan Makan Minum/ <i>Accommodation and Food Service Activities</i>	191,93
J	Informasi dan Komunikasi/ <i>Information and Communication</i>	685,36
K	Jasa Keuangan dan Asuransi/ <i>Financial and Insurance Activities</i>	267,56
L	Real Estat/ <i>Real Estate Activities</i>	257,23
M,N	Jasa Perusahaan/ <i>Business Activities</i>	37,83
O	Administrasi Pemerintahan, Pertahanan, dan Jaminan Sosial Wajib/ <i>Public Administration and Defence; Compulsory Social Security</i>	311,89
P	Jasa Pendidikan/ <i>Education</i>	395,57
Q	Jasa Kesehatan dan Kegiatan Sosial/ <i>Human Health and Social Work Activities</i>	273,69
R,S,T,U	Jasa Lainnya/ <i>Other Services Activities</i>	59,34
<b>Nilai Tambah Bruto Atas Harga Dasar/Gross Value Added At Basic Price</b>		<b>9 375,71</b>

Lanjutan Tabel/Continued Table 12.2

<b>Lapangan Usaha/Industry</b>		<b>2021</b>
	<b>(1)</b>	<b>(6)</b>
A	Pertanian, Kehutanan, dan Perikanan/ <i>Agriculture, Forestry, and Fishing</i>	2 590,80
B	Pertambangan dan Penggalian/ <i>Mining and Quarrying</i>	702,39
C	Industri Pengolahan/ <i>Manufacturing</i>	893,97
D	Pengadaan Listrik dan Gas/ <i>Electricity and Gas</i>	2,39
E	Pengadaan Air; Pengelolaan Sampah, Limbah, dan Daur Ulang/ <i>Water Supply; Sewerage, Waste Management, and Remediation Activities</i>	6,25
F	Konstruksi/ <i>Construction</i>	1 195,20
G	Perdagangan Besar dan Eceran; Reparasi Mobil dan Sepeda Motor/ <i>Wholesale and Retail Trade; Repair of Motor Vehicles and Motorcycles</i>	1 562,37
H	Transportasi dan Pergudangan/ <i>Transportation and Storage</i>	162,47
I	Penyediaan Akomodasi dan Makan Minum/ <i>Accommodation and Food Service Activities</i>	207,00
J	Informasi dan Komunikasi/ <i>Information and Communication</i>	721,87
K	Jasa Keuangan dan Asuransi/ <i>Financial and Insurance Activities</i>	279,10
L	Real Estat/ <i>Real Estate Activities</i>	261,84
M,N	Jasa Perusahaan/ <i>Business Activities</i>	37,95
O	Administrasi Pemerintahan, Pertahanan, dan Jaminan Sosial Wajib/ <i>Public Administration and Defence; Compulsory Social Security</i>	305,85
P	Jasa Pendidikan/ <i>Education</i>	403,68
Q	Jasa Kesehatan dan Kegiatan Sosial/ <i>Human Health and Social Work Activities</i>	339,00
R,S,T,U	Jasa Lainnya/ <i>Other Services Activities</i>	59,86
<b>Nilai Tambah Bruto Atas Harga Dasar/Gross Value Added At Basic Price</b>		<b>9 731,98</b>

Catatan/Note: ...

Sumber/Source: BPS Kabupaten Sintang

**Tabel**  
**Table** 12.3

**Distribusi Persentase Produk Domestik Regional Bruto Atas Dasar Harga Berlaku Menurut Lapangan Usaha di Kabupaten Sintang, 2017–2021**  
**Percentage Distribution of Gross Regional Domestic Product at Current Market Prices by Industry in Sintang Regency, 2017–2021**

<b>Lapangan Usaha/Industry</b>		<b>2017</b>
	<b>(1)</b>	<b>(3)</b>
A	Pertanian, Kehutanan, dan Perikanan/ <i>Agriculture, Forestry, and Fishing</i>	22,22
B	Pertambangan dan Penggalian/ <i>Mining and Quarrying</i>	8,89
C	Industri Pengolahan/ <i>Manufacturing</i>	9,14
D	Pengadaan Listrik dan Gas/ <i>Electricity and Gas</i>	0,02
E	Pengadaan Air; Pengelolaan Sampah, Limbah, dan Daur Ulang/ <i>Water Supply; Sewerage, Waste Management, and Remediation Activities</i>	0,05
F	Konstruksi/ <i>Construction</i>	15,11
G	Perdagangan Besar dan Eceran; Reparasi Mobil dan Sepeda Motor/ <i>Wholesale and Retail Trade; Repair of Motor Vehicles and Motorcycles</i>	17,42
H	Transportasi dan Pergudangan/ <i>Transportation and Storage</i>	2,07
I	Penyediaan Akomodasi dan Makan Minum/ <i>Accommodation and Food Service Activities</i>	2,42
J	Informasi dan Komunikasi/ <i>Information and Communication</i>	5,02
K	Jasa Keuangan dan Asuransi/ <i>Financial and Insurance Activities</i>	2,57
L	Real Estat/ <i>Real Estate Activities</i>	2,85
M,N	Jasa Perusahaan/ <i>Business Activities</i>	0,43
O	Administrasi Pemerintahan, Pertahanan, dan Jaminan Sosial Wajib/ <i>Public Administration and Defence; Compulsory Social Security</i>	4,09
P	Jasa Pendidikan/ <i>Education</i>	4,70
Q	Jasa Kesehatan dan Kegiatan Sosial/ <i>Human Health and Social Work Activities</i>	2,27
R,S,T,U	Jasa Lainnya/ <i>Other Services Activities</i>	0,72

Lanjutan Tabel/Continued Table 12.3

<b>Lapangan Usaha/Industry</b>		<b>2018</b>
	<b>(1)</b>	<b>(4)</b>
A	Pertanian, Kehutanan, dan Perikanan/ <i>Agriculture, Forestry, and Fishing</i>	21,84
B	Pertambangan dan Penggalian/ <i>Mining and Quarrying</i>	8,79
C	Industri Pengolahan/ <i>Manufacturing</i>	9,01
D	Pengadaan Listrik dan Gas/ <i>Electricity and Gas</i>	0,02
E	Pengadaan Air; Pengelolaan Sampah, Limbah, dan Daur Ulang/ <i>Water Supply; Sewerage, Waste Management, and Remediation Activities</i>	0,05
F	Konstruksi/ <i>Construction</i>	15,37
G	Perdagangan Besar dan Eceran; Reparasi Mobil dan Sepeda Motor/ <i>Wholesale and Retail Trade; Repair of Motor Vehicles and Motorcycles</i>	17,32
H	Transportasi dan Pergudangan/ <i>Transportation and Storage</i>	2,11
I	Penyediaan Akomodasi dan Makan Minum/ <i>Accommodation and Food Service Activities</i>	2,44
J	Informasi dan Komunikasi/ <i>Information and Communication</i>	5,28
K	Jasa Keuangan dan Asuransi/ <i>Financial and Insurance Activities</i>	2,67
L	Real Estat/ <i>Real Estate Activities</i>	2,83
M,N	Jasa Perusahaan/ <i>Business Activities</i>	0,43
O	Administrasi Pemerintahan, Pertahanan, dan Jaminan Sosial Wajib/ <i>Public Administration and Defence; Compulsory Social Security</i>	4,28
P	Jasa Pendidikan/ <i>Education</i>	4,58
Q	Jasa Kesehatan dan Kegiatan Sosial/ <i>Human Health and Social Work Activities</i>	2,25
R,S,T,U	Jasa Lainnya/ <i>Other Services Activities</i>	0,72

Lanjutan Tabel/*Continued Table* 12.3

<b>Lapangan Usaha/Industry</b>		<b>2019</b>
	(1)	(5)
A	Pertanian, Kehutanan, dan Perikanan/ <i>Agriculture, Forestry, and Fishing</i>	21,73
B	Pertambangan dan Penggalian/ <i>Mining and Quarrying</i>	8,66
C	Industri Pengolahan/ <i>Manufacturing</i>	8,96
D	Pengadaan Listrik dan Gas/ <i>Electricity and Gas</i>	0,02
E	Pengadaan Air; Pengelolaan Sampah, Limbah, dan Daur Ulang/ <i>Water Supply; Sewerage, Waste Management, and Remediation Activities</i>	0,05
F	Konstruksi/ <i>Construction</i>	15,79
G	Perdagangan Besar dan Eceran; Reparasi Mobil dan Sepeda Motor/ <i>Wholesale and Retail Trade; Repair of Motor Vehicles and Motorcycles</i>	17,41
H	Transportasi dan Pergudangan/ <i>Transportation and Storage</i>	2,13
I	Penyediaan Akomodasi dan Makan Minum/ <i>Accommodation and Food Service Activities</i>	2,50
J	Informasi dan Komunikasi/ <i>Information and Communication</i>	5,30
K	Jasa Keuangan dan Asuransi/ <i>Financial and Insurance Activities</i>	2,47
L	Real Estat/ <i>Real Estate Activities</i>	2,78
M,N	Jasa Perusahaan/ <i>Business Activities</i>	0,42
O	Administrasi Pemerintahan, Pertahanan, dan Jaminan Sosial Wajib/ <i>Public Administration and Defence; Compulsory Social Security</i>	4,31
P	Jasa Pendidikan/ <i>Education</i>	4,46
Q	Jasa Kesehatan dan Kegiatan Sosial/ <i>Human Health and Social Work Activities</i>	2,29
R,S,T,U	Jasa Lainnya/ <i>Other Services Activities</i>	0,73

Lanjutan Tabel/*Continued Table 12.3*

<b>Lapangan Usaha/Industry</b>		<b>2020</b>
	<b>(1)</b>	<b>(6)</b>
A	Pertanian, Kehutanan, dan Perikanan/ <i>Agriculture, Forestry, and Fishing</i>	22,72
B	Pertambangan dan Penggalian/ <i>Mining and Quarrying</i>	9,24
C	Industri Pengolahan/ <i>Manufacturing</i>	9,07
D	Pengadaan Listrik dan Gas/ <i>Electricity and Gas</i>	0,03
E	Pengadaan Air; Pengelolaan Sampah, Limbah, dan Daur Ulang/ <i>Water Supply; Sewerage, Waste Management, and Remediation Activities</i>	0,05
F	Konstruksi/ <i>Construction</i>	15,68
G	Perdagangan Besar dan Eceran; Reparasi Mobil dan Sepeda Motor/ <i>Wholesale and Retail Trade; Repair of Motor Vehicles and Motorcycles</i>	15,69
H	Transportasi dan Pergudangan/ <i>Transportation and Storage</i>	2,15
I	Penyediaan Akomodasi dan Makan Minum/ <i>Accommodation and Food Service Activities</i>	2,10
J	Informasi dan Komunikasi/ <i>Information and Communication</i>	5,71
K	Jasa Keuangan dan Asuransi/ <i>Financial and Insurance Activities</i>	2,42
L	Real Estat/ <i>Real Estate Activities</i>	2,79
M,N	Jasa Perusahaan/ <i>Business Activities</i>	0,39
O	Administrasi Pemerintahan, Pertahanan, dan Jaminan Sosial Wajib/ <i>Public Administration and Defence; Compulsory Social Security</i>	4,48
P	Jasa Pendidikan/ <i>Education</i>	4,05
Q	Jasa Kesehatan dan Kegiatan Sosial/ <i>Human Health and Social Work Activities</i>	2,89
R,S,T,U	Jasa Lainnya/ <i>Other Services Activities</i>	0,54

Lanjutan Tabel/*Continued Table* 12.3

<b>Lapangan Usaha/Industry</b>		<b>2021</b>
	<b>(1)</b>	<b>(6)</b>
A	Pertanian, Kehutanan, dan Perikanan/ <i>Agriculture, Forestry, and Fishing</i>	22,96
B	Pertambangan dan Penggalian/ <i>Mining and Quarrying</i>	9,19
C	Industri Pengolahan/ <i>Manufacturing</i>	9,11
D	Pengadaan Listrik dan Gas/ <i>Electricity and Gas</i>	0,02
E	Pengadaan Air; Pengelolaan Sampah, Limbah, dan Daur Ulang/ <i>Water Supply; Sewerage, Waste Management, and Remediation Activities</i>	0,05
F	Konstruksi/ <i>Construction</i>	16,21
G	Perdagangan Besar dan Eceran; Reparasi Mobil dan Sepeda Motor/ <i>Wholesale and Retail Trade; Repair of Motor Vehicles and Motorcycles</i>	15,23
H	Transportasi dan Pergudangan/ <i>Transportation and Storage</i>	1,88
I	Penyediaan Akomodasi dan Makan Minum/ <i>Accommodation and Food Service Activities</i>	2,14
J	Informasi dan Komunikasi/ <i>Information and Communication</i>	5,67
K	Jasa Keuangan dan Asuransi/ <i>Financial and Insurance Activities</i>	2,43
L	Real Estat/ <i>Real Estate Activities</i>	2,62
M,N	Jasa Perusahaan/ <i>Business Activities</i>	0,37
O	Administrasi Pemerintahan, Pertahanan, dan Jaminan Sosial Wajib/ <i>Public Administration and Defence; Compulsory Social Security</i>	4,27
P	Jasa Pendidikan/ <i>Education</i>	3,98
Q	Jasa Kesehatan dan Kegiatan Sosial/ <i>Human Health and Social Work Activities</i>	3,36
R,S,T,U	Jasa Lainnya/ <i>Other Services Activities</i>	0,50

Catatan/*Note*: ...Sumber/*Source*: BPS Kabupaten Sintang

**Tabel**  
**Table** 12.4

**Laju Pertumbuhan Produk Domestik Regional Bruto Atas Dasar Harga Konstan 2010 Menurut Lapangan Usaha di Kabupaten Sintang (persen), 2018–2021**  
**Growth Rate of Gross Regional Domestic Product at 2010 Constant Market Prices by Industry in Sintang Regency (percent), 2018–2021**

<b>Lapangan Usaha/Industry</b>		<b>2018</b>
	<b>(1)</b>	<b>(3)</b>
A	Pertanian, Kehutanan, dan Perikanan/ <i>Agriculture, Forestry, and Fishing</i>	5,35
B	Pertambangan dan Penggalian/ <i>Mining and Quarrying</i>	3,56
C	Industri Pengolahan/ <i>Manufacturing</i>	2,09
D	Pengadaan Listrik dan Gas/ <i>Electricity and Gas</i>	2,82
E	Pengadaan Air; Pengelolaan Sampah, Limbah, dan Daur Ulang/ <i>Water Supply; Sewerage, Waste Management, and Remediation Activities</i>	2,67
F	Konstruksi/ <i>Construction</i>	5,90
G	Perdagangan Besar dan Eceran; Reparasi Mobil dan Sepeda Motor/ <i>Wholesale and Retail Trade; Repair of Motor Vehicles and Motorcycles</i>	3,94
H	Transportasi dan Pergudangan/ <i>Transportation and Storage</i>	6,07
I	Penyediaan Akomodasi dan Makan Minum/ <i>Accommodation and Food Service Activities</i>	5,60
J	Informasi dan Komunikasi/ <i>Information and Communication</i>	11,57
K	Jasa Keuangan dan Asuransi/ <i>Financial and Insurance Activities</i>	9,63
L	Real Estat/ <i>Real Estate Activities</i>	3,12
M,N	Jasa Perusahaan/ <i>Business Activities</i>	3,49
O	Administrasi Pemerintahan, Pertahanan, dan Jaminan Sosial Wajib/ <i>Public Administration and Defence; Compulsory Social Security</i>	8,12
P	Jasa Pendidikan/ <i>Education</i>	2,83
Q	Jasa Kesehatan dan Kegiatan Sosial/ <i>Human Health and Social Work Activities</i>	5,28
R,S,T,U	Jasa Lainnya/ <i>Other Services Activities</i>	4,27
<b>Nilai Tambah Bruto Atas Harga Dasar/Gross Value Added At Basic Price</b>		5,15



Lanjutan Tabel/*Continued Table* 12.4

<b>Lapangan Usaha/Industry</b>		<b>2019</b>
	(1)	(4)
A	Pertanian, Kehutanan, dan Perikanan/ <i>Agriculture, Forestry, and Fishing</i>	5,92
B	Pertambangan dan Penggalian/ <i>Mining and Quarrying</i>	3,06
C	Industri Pengolahan/ <i>Manufacturing</i>	5,23
D	Pengadaan Listrik dan Gas/ <i>Electricity and Gas</i>	3,89
E	Pengadaan Air; Pengelolaan Sampah, Limbah, dan Daur Ulang/ <i>Water Supply; Sewerage, Waste Management, and Remediation Activities</i>	3,99
F	Konstruksi/ <i>Construction</i>	5,27
G	Perdagangan Besar dan Eceran; Reparasi Mobil dan Sepeda Motor/ <i>Wholesale and Retail Trade; Repair of Motor Vehicles and Motorcycles</i>	5,00
H	Transportasi dan Pergudangan/ <i>Transportation and Storage</i>	7,75
I	Penyediaan Akomodasi dan Makan Minum/ <i>Accommodation and Food Service Activities</i>	7,64
J	Informasi dan Komunikasi/ <i>Information and Communication</i>	6,65
K	Jasa Keuangan dan Asuransi/ <i>Financial and Insurance Activities</i>	-2,63
L	Real Estat/ <i>Real Estate Activities</i>	2,40
M,N	Jasa Perusahaan/ <i>Business Activities</i>	3,34
O	Administrasi Pemerintahan, Pertahanan, dan Jaminan Sosial Wajib/ <i>Public Administration and Defence; Compulsory Social Security</i>	4,97
P	Jasa Pendidikan/ <i>Education</i>	2,84
Q	Jasa Kesehatan dan Kegiatan Sosial/ <i>Human Health and Social Work Activities</i>	5,89
R,S,T,U	Jasa Lainnya/ <i>Other Services Activities</i>	4,68
	<b>Nilai Tambah Bruto Atas Harga Dasar/Gross Value Added At Basic Price</b>	<b>4,99</b>

Lanjutan Tabel/Continued Table 12.4

Lapangan Usaha/Industry		2020
(1)		(5)
A	Pertanian, Kehutanan, dan Perikanan/ <i>Agriculture, Forestry, and Fishing</i>	2,70
B	Pertambangan dan Penggalian/ <i>Mining and Quarrying</i>	3,88
C	Industri Pengolahan/ <i>Manufacturing</i>	-1,94
D	Pengadaan Listrik dan Gas/ <i>Electricity and Gas</i>	13,29
E	Pengadaan Air; Pengelolaan Sampah, Limbah, dan Daur Ulang/ <i>Water Supply; Sewerage, Waste Management, and Remediation Activities</i>	3,83
F	Konstruksi/ <i>Construction</i>	-8,56
G	Perdagangan Besar dan Eceran; Reparasi Mobil dan Sepeda Motor/ <i>Wholesale and Retail Trade; Repair of Motor Vehicles and Motorcycles</i>	-10,60
H	Transportasi dan Pergudangan/ <i>Transportation and Storage</i>	-8,61
I	Penyediaan Akomodasi dan Makan Minum/ <i>Accommodation and Food Service Activities</i>	-18,79
J	Informasi dan Komunikasi/ <i>Information and Communication</i>	7,37
K	Jasa Keuangan dan Asuransi/ <i>Financial and Insurance Activities</i>	-1,25
L	Real Estat/ <i>Real Estate Activities</i>	0,66
M,N	Jasa Perusahaan/ <i>Business Activities</i>	-4,32
O	Administrasi Pemerintahan, Pertahanan, dan Jaminan Sosial Wajib/ <i>Public Administration and Defence; Compulsory Social Security</i>	1,06
P	Jasa Pendidikan/ <i>Education</i>	-6,61
Q	Jasa Kesehatan dan Kegiatan Sosial/ <i>Human Health and Social Work Activities</i>	26,01
R,S,T,U	Jasa Lainnya/ <i>Other Services Activities</i>	-17,68
<b>Nilai Tambah Bruto Atas Harga Dasar/Gross Value Added At Basic Price</b>		<b>-2,19</b>

Lanjutan Tabel/*Continued Table* 12.4

<b>Lapangan Usaha/Industry</b>		<b>2021</b>
	<b>(1)</b>	<b>(5)</b>
A	Pertanian, Kehutanan, dan Perikanan/ <i>Agriculture, Forestry, and Fishing</i>	3,12
B	Pertambangan dan Penggalian/ <i>Mining and Quarrying</i>	2,75
C	Industri Pengolahan/ <i>Manufacturing</i>	4,68
D	Pengadaan Listrik dan Gas/ <i>Electricity and Gas</i>	1,35
E	Pengadaan Air; Pengelolaan Sampah, Limbah, dan Daur Ulang/ <i>Water Supply; Sewerage, Waste Management, and Remediation Activities</i>	5,00
F	Konstruksi/ <i>Construction</i>	5,44
G	Perdagangan Besar dan Eceran; Reparasi Mobil dan Sepeda Motor/ <i>Wholesale and Retail Trade; Repair of Motor Vehicles and Motorcycles</i>	2,21
H	Transportasi dan Pergudangan/ <i>Transportation and Storage</i>	-7,15
I	Penyediaan Akomodasi dan Makan Minum/ <i>Accommodation and Food Service Activities</i>	7,85
J	Informasi dan Komunikasi/ <i>Information and Communication</i>	5,33
K	Jasa Keuangan dan Asuransi/ <i>Financial and Insurance Activities</i>	4,31
L	Real Estat/ <i>Real Estate Activities</i>	1,79
M,N	Jasa Perusahaan/ <i>Business Activities</i>	0,31
O	Administrasi Pemerintahan, Pertahanan, dan Jaminan Sosial Wajib/ <i>Public Administration and Defence; Compulsory Social Security</i>	-1,94
P	Jasa Pendidikan/ <i>Education</i>	2,05
Q	Jasa Kesehatan dan Kegiatan Sosial/ <i>Human Health and Social Work Activities</i>	23,86
R,S,T,U	Jasa Lainnya/ <i>Other Services Activities</i>	0,88
<b>Nilai Tambah Bruto Atas Harga Dasar/Gross Value Added At Basic Price</b>		<b>3,80</b>

Catatan/Note: ...

Sumber/Source: BPS Kabupaten Sintang

**Tabel 12.5** **Produk Domestik Regional Bruto Atas Dasar Harga Berlaku Menurut Jenis Pengeluaran di Kabupaten Sintang (miliar rupiah), 2017-2021**  
**Gross Regional Domestic Product at Current Market Prices by Type of Expenditure in Sintang Regency (billion rupiahs), 2017-2021**

<b>Jenis Pengeluaran</b> <i>Type of Expenditure</i>	<b>2017</b>	<b>2018</b>	<b>2019</b>	<b>2020</b>	<b>2021</b>
(1)	(2)	(3)	(4)	(5)	(6)
Pengeluaran Konsumsi Rumah Tangga <i>Household Consumption Expenditure</i>	6 778,57	7 308,98	7 992,19	7 888,18	8 098,13
Pengeluaran Konsumsi LNPRT <i>NPISH Consumption Expenditure</i>	132,71	154,50	179,86	181,07	188,02
Pengeluaran Konsumsi Pemerintah <i>Government Consumption Expenditure</i>	1 582,18	1 758,94	1 973,27	1 986,23	2 097,44
Pembentukan Modal Tetap Bruto <i>Gross Fixed Capital Formation</i>	4 686,58	4,975,23	5 235,80	5 020,54	5 272,68
Perubahan Inventori <i>Changes in Inventories</i>	<b>108,42</b>	<b>150,66</b>	<b>306,52</b>	<b>594,27</b>	<b>728,94</b>
Net Ekspor Barang dan Jasa <i>Net Exports of Goods and Services</i>	<b>-1 005,75</b>	<b>-957,69</b>	<b>889,81</b>	<b>-959,22</b>	<b>-635,85</b>
<b>Produk Domestik Regional Bruto</b> <b>Gross Regional Domestic Product</b>	<b>12</b> <b>282,70</b>	<b>12</b> <b>282,70</b>	<b>14</b> <b>681,42</b>	<b>14</b> <b>711,07</b>	<b>15</b> <b>749,08</b>

Catatan/Note: ...

Sumber/Source: Badan Pusat Statistik Kab. Sintang

**Tabel**  
**Table** 12.6

**Produk Domestik Regional Bruto Atas Dasar Harga Konstan 2010 Menurut Jenis Pengeluaran di Kabupaten Sintang (miliar rupiah), 2017-2021**  
**Gross Regional Domestic Product at 2010 Constant Market Prices by Type of Expenditure in Sintang Regency (billion rupiahs), 2017-2021**

<b>Jenis Pengeluaran</b> <b>Type of Expenditure</b>	<b>2017</b>	<b>2018</b>	<b>2019</b>	<b>2020</b>	<b>2021</b>
(1)	(2)	(3)	(4)	(5)	(6)
Pengeluaran Konsumsi Rumah Tangga <i>Household Consumption Expenditure</i>	4 660,65	4 908,14	5 191,21	5 188,48	5 261,33
Pengeluaran Konsumsi LNPR <i>NPISH Consumption Expenditure</i>	100,65	110,36	119,90	117,94	119,54
Pengeluaran Konsumsi Pemerintah <i>Government Consumption Expenditure</i>	1 091,06	1 130,22	1 204,22	1 203,01	1 209,26
Pembentukan Modal Tetap Bruto <i>Gross Fixed Capital Formation</i>	3 182,34	3 268,90	3 312,43	3 202,87	3 299,60
Perubahan Inventori <i>Changes in Inventories</i>	<b>72,01</b>	<b>81,94</b>	<b>124,50</b>	<b>136,20</b>	<b>138,23</b>
Net Ekspor Barang dan Jasa <i>Net Exports of Goods and Services</i>	<b>-423,34</b>	<b>-368,84</b>	<b>-364,12</b>	<b>-472,80</b>	<b>-295,97</b>
<b>Produk Domestik Regional Bruto</b> <b>Gross Regional Domestic Product</b>	<b>8 683,37</b>	<b>9 130,73</b>	<b>9 586,05</b>	<b>9 375,71</b>	<b>9 731,98</b>

Catatan/Note: ...

Sumber/Source: Badan Pusat Statistik Kab. Sintang



**BAB 13**  
CHAPTER 13

Perbandingan Antar  
Kabupaten/Kota  
Regency/Municipal Comparison

Indeks Pembangunan Manusia Tertinggi  
terdapat di Pontianak  
**79,93**



Indeks Pembangunan Manusia Terendah  
terdapat di Kayong Utara

**62,90**





**PENJELASAN TEKNIS**

1. Penduduk Indonesia adalah semua orang yang berdomisili di wilayah teritorial Indonesia selama 1 tahun atau Lebih dan atau mereka yang berdomisili kurang dari 1 tahun tetapi bertujuan menetap.
2. Produk Domestik Regional Bruto (PDRB) menggambarkan kemampuan suatu wilayah untuk menciptakan nilai tambah pada suatu waktu tertentu. Untuk menyusun PDRB digunakan 2 pendekatan, yaitu lapangan usaha dan pengeluaran. Keduanya menyajikan komposisi data nilai tambah dirinci menurut sumber kegiatan Ekonomi (lapangan usaha) dan menurut komponen penggunaannya. PDRB dari sisi lapangan usaha merupakan penjumlahan seluruh komponen nilai tambah bruto yang mampu diciptakan oleh sektor-sektor ekonomi atas berbagai aktivitas produksinya. Sedangkan dari sisi pengeluaran menjelaskan tentang penggunaan dari nilai tambah tersebut.

**TECHNICAL NOTES**

1. *Indonesian population are all people who have been domiciled in the territory of Indonesia for 1 year or more and or who have been domiciled for less than 1 year but intend to settle down.*
2. *Gross Regional Domestic Product (GRDP) illustrates the ability of an area to create added value at any given time. 2 approaches are used to compile the GRDP, namely business and expenditure. Both present the composition of value-added data broken down by source of Economic activity (business field) and by component of its use. GRDP from the business side is the sum of all gross value added components that can be created by economic sectors for their various production activities. While from the expenditure side, it explains about the use of the added value.*

3. Pembangunan manusia adalah sebuah prses pembangunan yang bertujuan agar mampu memiliki lebih banyak pilihan, khususnya dalam pendapatan, kesehatan, dan pendidikan.
  4. Indeks Pembangunan Manusia (IPM) indeks yang digunakan untuk mengukur pembangunan manusia, yang dilihat dari angka harapan hidup, melek huruf, pendidikan dan standar hidup untuk semua negara di seluruh dunia. IPM digunakan untuk mengklasifikasikan apakah sebuah negara adalah negara maju, negara berkembang atau negara terbelakang dan juga untuk mengukur pengaruh dari kebijaksanaan ekonomi terhadap kualitas hidup.
3. *Human development is a development process that aims to be able to have more choices, especially in income, health, and education.*
  4. *The Human Development Index (HDI) index used to measure human development, as seen from life expectancy, literacy, education and living standards for all countries around the world. HDI is used to classify whether a country is a developed country, a developing country or an underdeveloped country and also to measure the effect of economic policies on quality of life.*

**ULASAN**

Dari 14 kabupaten/kota di Propinsi Kalimantan Barat, Kabupaten Sintang adalah kabupaten ketiga yang luasnya paling besar dibanding seluruh kabupaten yang ada. Luas wilayah Kabupaten Sintang adalah 14,74 persen dari keseluruhan luas Kalimantan Barat.

Pada tahun 2021, kabupaten/kota yang memiliki jumlah penduduk terbanyak di Provinsi Kalimantan Barat adalah Kota Pontianak dengan penduduk sebanyak 663.713 jiwa, sedangkan Kabupaten Kayong Utara memiliki jumlah penduduk paling sedikit yaitu sebanyak 128.550 jiwa.

Laju pertumbuhan PDRB atas dasar harga konstan 2010 di Provinsi Kalimantan Barat mencapai angka 4,78 di tahun 2021. Kabupaten yang memiliki angka laju pertumbuhan PDRB tertinggi adalah Kabupaten Ketapang yaitu 5,23.

Indeks Pembangunan Manusia Provinsi Kalimantan Barat pada tahun 2021 mengalami kenaikan menjadi 67,66 dibandingkan dengan tahun sebelumnya yaitu sebesar 67,65. Kabupaten/kota yang memiliki angka IPM tertinggi se-Kalimantan Barat adalah Kota Pontianak dengan angka sebesar 79,44.

**DESCRIPTION**

*Froom all of the 14 regency/ municipality in West Kalimantan Province, Sintang Regency is the third regency which has the largest area compared to all existing regencies. The area of Sintang Regency is 14.74 percent of the total area of West Kalimantan.*

*In 2021, Pontianak City has the most population in Kalimantan Barat Province with a population of 663,713 people, while Kayong Utara Regency has the least population, which was 128,550 people.*

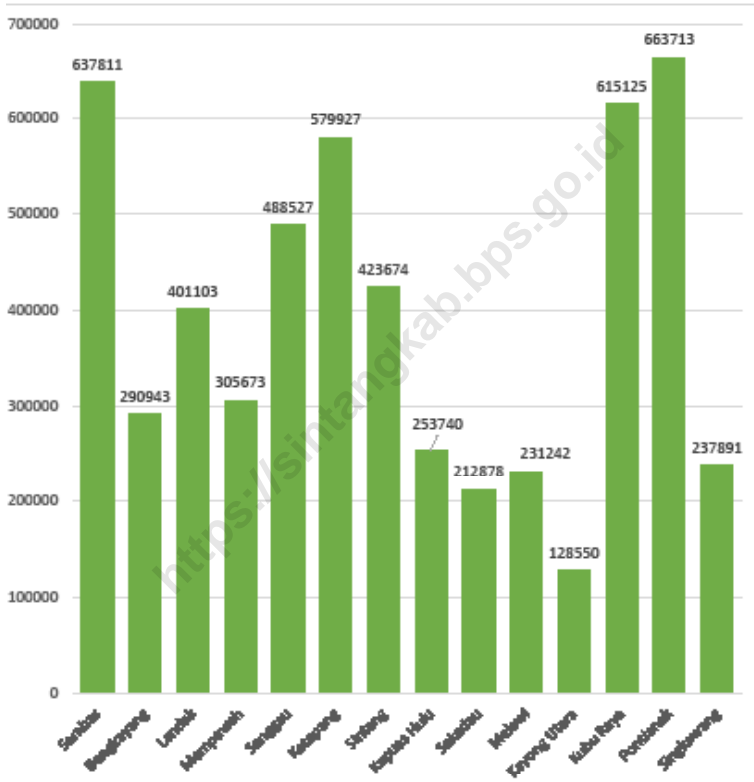
*The GRDP growth rate based on constant 2010 prices in West Kalimantan Province reached 4.78 in 2021. The regency that had the highest GRDP growth rate was Ketapang, which was 5.23.*

*The Human Development Index of West Kalimantan Province in 2021 increased to 67.66 compared to the previous year which was 67.65. Regencies / Municipality that have the highest HDI numbers in West Kalimantan are Pontianak City, which was 79.44.*



**Gambar** 13.1  
**Figures**

**Jumlah Penduduk menurut Kabupaten/Kota di Provinsi Kalimantan Barat, 2021**  
*Population by Regency/Municipality in Kalimantan Barat Province, 2021*



Sumber/Source : Badan Pusat Statistik Provinsi Kalimantan Barat



**Tabel**  
**Table** 13.1**Jumlah Penduduk Menurut Kabupaten/Kota di Provinsi Kalimantan Barat (ribu), 2017–2021**  
**Population by Regency/Municipality in Kalimantan Barat Province (thousand), 2017–2021**

<b>Kabupaten/Kota</b> <b>Regency/Municipality</b>	<b>2017</b>	<b>2018</b>	<b>2019</b>	<b>2020</b>	<b>2021</b>
(1)	(2)	(3)	(4)	(5)	(6)
Kabupaten Sambas	529 684	532 609	535 725	629 905	637 811
Kabupaten Bengkayang	247 084	251 320	255 261	286 366	290 943
Kabupaten Landak	362 734	372 609	377 305	397 610	401 103
Kabupaten Mempawah	258 216	261 299	264 225	301 560	305 673
Kabupaten Sanggau	457 701	463 995	470 224	484 836	488 527
Kabupaten Ketapang	495 087	504 008	512 783	570 657	579 927
Kabupaten Sintang	407 901	413 369	418 785	421 306	423 674
Kabupaten Kapuas Hulu	254 712	258 984	263 207	252 609	253 740
Kabupaten Sekadau	197 683	199 576	201 578	211 559	212 878
Kabupaten Melawi	202 306	205 298	208 417	228 270	231 242
Kabupaten Kayong Utara	109 101	110 899	112 715	126 571	128 550
Kabupaten Kubu Raya	562 917	570 914	579 331	609 392	615 125
Kota Pontianak	627 021	637 723	646 661	658 685	663 713
Kota Singkawang	215 296	219 061	222 910	235 064	237 891
<b>Kalimantan Barat</b>	<b>4 932 499</b>	<b>5 001 664</b>	<b>5 001 664</b>	<b>5 069 127</b>	<b>5 414 390</b>

Catatan/Note: ...

Sumber/Source: Badan Pusat Statistik Provinsi Kalimantan Barat

**Tabel**  
**Table** 13.2

**Laju Pertumbuhan Produk Domestik Regional Bruto Atas Dasar Harga Konstan 2010 Menurut Kabupaten/Kota di Provinsi Kalimantan Barat (persen), 2017–2021**  
**Rate of Growth of Gross Regional Domestic Products at Constant 2010 Prices by Regency/Municipality in Kalimantan Barat Province (percent), 2017–2021**

<b>Kabupaten/Kota</b> <b>Regency/Municipality</b>	<b>2017</b>	<b>2018</b>	<b>2019</b>	<b>2020*</b>	<b>2021**</b>
(1)	(2)	(3)	(4)	(5)	(6)
Kabupaten Sambas	5,06	4,93	4,75	-2,04	4,37
Kabupaten Bengkayang	5,62	5,25	5,14	-1,99	4,33
Kabupaten Landak	5,17	4,92	4,88	-0,71	4,89
Kabupaten Mempawah	5,87	5,76	5,78	0,18	4,10
Kabupaten Sanggau	4,48	4,21	3,73	0,71	4,19
Kabupaten Ketapang	7,21	7,83	6,58	-0,49	5,23
Kabupaten Sintang	5,33	5,15	4,99	-2,19	3,80
Kabupaten Kapuas Hulu	5,39	4,66	3,80	-2,43	4,43
Kabupaten Sekadau	5,82	5,83	5,44	-0,98	4,31
Kabupaten Melawi	4,70	5,25	4,41	-1,11	4,54
Kabupaten Kayong Utara	5,37	4,94	4,97	-0,76	4,59
Kabupaten Kubu Raya	6,54	5,25	5,68	-2,39	5,18
Kota Pontianak	4,96	4,22	4,02	-3,96	4,60
Kota Singkawang	5,38	4,64	4,41	-2,51	4,82
<b>Kalimantan Barat</b>	<b>5,17</b>	<b>5,07</b>	<b>5,09</b>	<b>-1,82</b>	<b>4,78</b>

Catatan/Note:

\*) Angka Sementara / Preliminary Figures

\*\*) Angka Sangat Sementara / Very Preliminary Figures

Sumber/Source:

Badan Pusat Statistik Provinsi Kalimantan Barat



**Tabel**  
**Table** 13.3**Jumlah Penduduk Miskin Menurut Kabupaten/Kota di  
Provinsi Kalimantan Barat (ribu), 2017–2021**  
**Number of Poor Population by Regency/Municipality in  
Kalimantan Barat Province (thousand), 2017–2021**

<b>Kabupaten/Kota Regency/Municipality</b>	<b>2017</b>	<b>2018</b>	<b>2019</b>	<b>2020</b>	<b>2021</b>
(1)	(2)	(3)	(4)	(5)	(6)
Kabupaten Sambas	45,42	45,48	43,84	41,41	41.49
Kabupaten Bengkayang	18,48	17,94	17,69	17,11	16.92
Kabupaten Landak	44,82	43,73	43,16	42,36	42.01
Kabupaten Mempawah	15,3	14,61	14,02	13,18	13.82
Kabupaten Sanggau	20,62	21,59	21,41	21,16	21.70
Kabupaten Ketapang	54,28	54,86	53,84	53,45	53.04
Kabupaten Sintang	41,46	42,65	40,3	39,19	39.40
Kabupaten Kapuas Hulu	23,96	24,76	25,22	23,93	24.03
Kabupaten Sekadau	12,74	12,29	12,28	11,92	12.69
Kabupaten Melawi	25,28	26,24	25,71	25,34	25.47
Kabupaten Kayong Utara	10,75	11,13	11,21	10,90	10.72
Kabupaten Kubu Raya	29,53	28,86	27,37	25,90	25.47
Kota Pontianak	33,18	31,76	31,46	30,70	30.11
Kota Singkawang	11,61	11,17	10,9	10,23	11.03
<b>Kalimantan Barat</b>	<b>387,43</b>	<b>387,08</b>	<b>378,41</b>	<b>366,77</b>	<b>367,89</b>

Catatan/Note:

...

Sumber/Source:

Badan Pusat Statistik Provinsi Kalimantan Barat

**Tabel**  
**Table** 13.4

**Indeks Pembangunan Manusia Menurut Kabupaten/Kota  
di Provinsi Kalimantan Barat, 2017–2021**  
*Human Development Index by Regency/Municipality in  
Kalimantan Barat Province, 2017–2021*

<b>Kabupaten/Kota Regency/Municipality</b>	<b>2017</b>	<b>2018</b>	<b>2019</b>	<b>2020</b>	<b>2021</b>
(1)	(2)	(3)	(4)	(5)	(6)
Kabupaten Sambas	65,92	66,61	67,02	67,03	67,10
Kabupaten Bengkayang	65,99	66,85	67,57	67,87	68,04
Kabupaten Landak	64,93	65,45	65,96	65,98	66,21
Kabupaten Mempawah	64,00	64,90	65,50	65,74	66,03
Kabupaten Sanggau	64,61	65,15	65,67	65,77	66,20
Kabupaten Ketapang	65,71	66,41	67,16	67,17	67,43
Kabupaten Sintang	65,16	66,07	66,70	66,88	66,93
Kabupaten Kapuas Hulu	64,18	65,03	65,65	65,69	65,75
Kabupaten Sekadau	63,04	63,69	64,34	64,76	64,93
Kabupaten Melawi	64,43	65,05	65,54	65,55	65,87
Kabupaten Kayong Utara	61,52	61,82	62,66	62,68	62,90
Kabupaten Kubu Raya	66,31	67,23	67,76	67,95	68,16
Kota Pontianak	77,93	78,56	79,35	79,44	79,93
Kota Singkawang	70,25	71,08	71,72	71,94	72,11
<b>Kalimantan Barat</b>	<b>65,88</b>	<b>66,26</b>	<b>66,98</b>	<b>67,65</b>	<b>67,90</b>

Catatan/Note: ...

Sumber/Source: Badan Pusat Statistik Provinsi Kalimantan Barat

**Tabel**  
**Table** 13.5**Luas Daerah Menurut Kabupaten/Kota di Provinsi Kalimantan Barat, 2021**  
**Total Area by Regency/Municipality in Kalimantan Barat Province, 2021**

<b>Kabupaten/Kota</b> <b>Regency/Municipality</b>	<b>Luas (km<sup>2</sup>)</b> <b>Total Area (km<sup>2</sup>)</b>
(1)	(2)
Kabupaten Sambas	6 716,52
Kabupaten Bengkayang	5 075,48
Kabupaten Landak	8 915,10
Kabupaten Mempawah	2 797,88
Kabupaten Sanggau	12 857,80
Kabupaten Ketapang	31 240,74
Kabupaten Sintang	21 638,20
Kabupaten Kapuas Hulu	29 842,00
Kabupaten Sekadau	5 444,20
Kabupaten Melawi	10 640,80
Kabupaten Kayong Utara	4 568,26
Kabupaten Kubu Raya	6 953,22
Kota Pontianak	107,80
Kota Singkawang	504,00
<b>Kalimantan Barat</b>	<b>147 307,00</b>

Catatan/Note:

...

Sumber/Source:

Kementerian Dalam Negeri



**ST 2023**

**SENSUS PERTANIAN**

**BerAKHLAK**

Berorientasi Pelayanan Akuntabel Kompeten  
Harmonis Loyal Adaptif Kolaboratif

**#bangga  
melayani  
bangsa**

**DATA**

**MENCERDASKAN BANGSA**

*Enlighten The Nation*



**BADAN PUSAT STATISTIK**

**KEBUPATEN SINTANG**

**BPS-Statistics of Sintang Regency**

Jalan Dr. Wahidin Sudirohusodo, Sintang, 78612

Telp. (0565) 21704

Homepage: <https://sintangkab.bps.go.id/>

Email: [bps6107@bps.go.id](mailto:bps6107@bps.go.id)

ISSN 0215-4404

