

# KABUPATEN KETAPANG DALAM ANGKA

*Ketapang Regency In Figures*

# 2022



**BADAN PUSAT STATISTIK  
KABUPATEN KETAPANG**  
*BPS-Statistics of Ketapang Regency*

# KABUPATEN KETAPANG DALAM ANGKA

*Ketapang Regency in Figures*

# 2022

<https://ketapangkab.bps.go.id>



**KABUPATEN KETAPANG DALAM ANGKA**  
***Ketapang Regency in Figures***  
**2022**

ISSN: 0215 - 4390

No. Publikasi/*Publication Number*: 61060.2202

Katalog /*Catalog*: 1102001.6106

Ukuran Buku/*Book Size*: 14,8 cm x 21 cm

Jumlah Halaman/*Number of Pages* : lvi + 527 hal/*pages*

Naskah/*Manuscript*:

BPS Kabupaten Ketapang

*BPS-Statistics of Ketapang Regency*

Penyunting/*Editor*:

BPS Kabupaten Ketapang

*BPS-Statistics of Ketapang Regency*

Desain Kover/*Cover Design*:

BPS Kabupaten Ketapang

*BPS-Statistics of Ketapang Regency*

Ilustrasi Kover/*Cover Illustration*:

Keraton Kerajaan Matan Tanjungpura

Diterbitkan oleh/*Published by*:

©BPS Kabupaten Ketapang/*BPS-Statistics of Ketapang Regency*

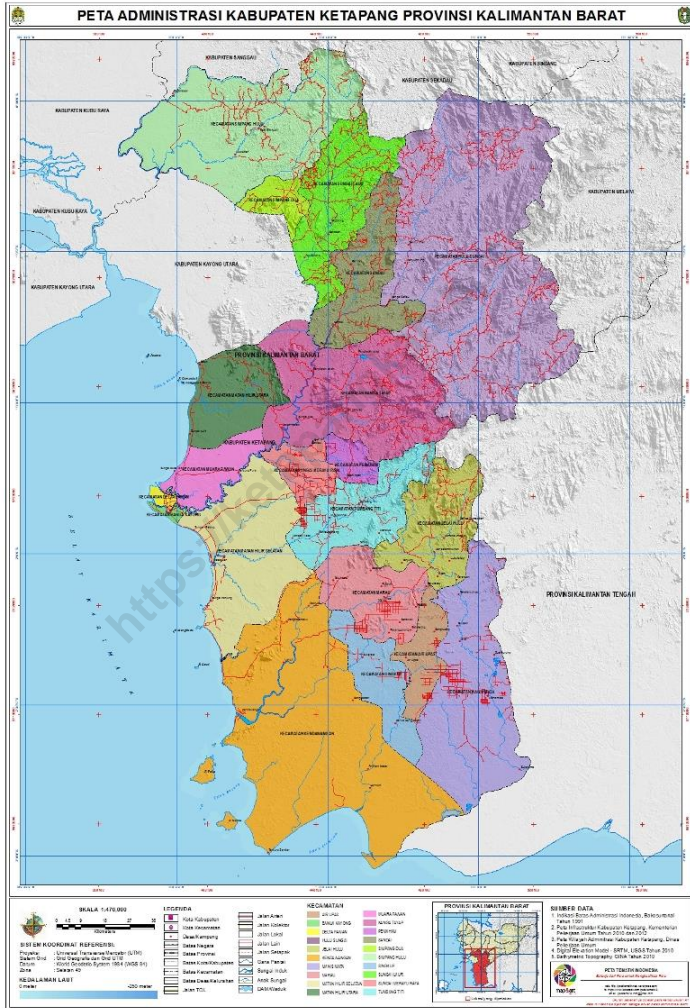
Dicetak oleh/*Printed by*:

CV. Putra Surya Santosa

Dilarang mengumumkan, mendistribusikan, mengomunikasikan, dan/atau menggandakan sebagian atau seluruh isi buku ini untuk tujuan komersil tanpa izin tertulis dari Badan Pusat Statistik.

*Prohibited to announce, distribute, communicate, and/or copy part or all of this book for commercial purpose without permission from BPS-Statistics Indonesia.*

# PETA WILAYAH KABUPATEN KETAPANG MAP OF KETAPANG REGENCY







**KEPALA BPS KABUPATEN KETAPANG**  
**CHIEF STATISTICIAN OF KETAPANG REGENCY**



**AGUS HARTANTO, S.E., M.Eng., M.Sc**





## KATA PENGANTAR

Publikasi Kabupaten Ketapang Dalam Angka 2022 adalah publikasi yang diterbitkan oleh Badan Pusat Statistik (BPS) Kabupaten Ketapang yang memuat gambaran umum tentang keadaan geografi dan iklim, pemerintahan, serta perkembangan kondisi sosial-demografi dan perekonomian di Kabupaten Ketapang. Beberapa tabel tertentu menyajikan data pada tingkat kecamatan untuk melihat perbandingan antarwilayah di Kabupaten Ketapang.

Data yang disajikan adalah kumpulan data sekunder yang bersumber dari berbagai instansi/dinas/lembaga, baik pemerintah maupun swasta, serta data primer dari hasil pengumpulan dan pengolahan berbagai survei dan sensus yang dilakukan oleh BPS Kabupaten Ketapang. Data tersebut merupakan hasil pelaksanaan pembangunan di wilayah Kabupaten Ketapang hingga tahun 2021.

Kepada semua pihak yang telah memberikan kontribusi, kami sampaikan penghargaan dan terima kasih. Semoga publikasi ini bermanfaat bagi pengguna untuk berbagai keperluan. Kami mengharapkan tanggapan dan saran dari pengguna untuk perbaikan di edisi yang akan datang.

Ketapang , Februari 2022  
Kepala BPS  
Kabupaten Ketapang

**AGUS HARTANTO, SE., M.Eng., M.Sc.**





## PREFACE

*Book of Ketapang Regency in Figures 2022 is the publication published by BPS Statistics Ketapang Regency which provides general pictures of geographic and climate conditions, government, as well as key socio-demographic and economic characteristics of Ketapang Regency. The data in some particular tables are presented at Sub District level to compare socio-economic condition inter-regions in Ketapang Regency.*

*The information in this publication is summary from secondary data were collected from various government and private institutions and primary data were processed by BPS-Statistics of Ketapang Regency. The data is the result of the development implementation in the Ketapang Regency until 2021.*

*To all parties who have contributed in the completion of this publication, we would like to express our high appreciation and gratitude. Hopefully this publication will be a useful resource for variety of purposes. Feedback and suggestions to improve the publication are always welcomed.*

*Ketapang, February 2022  
Chief Statistician of  
Ketapang Regency*

**AGUS HARTANTO, SE., M.Eng., M.Sc.**

## DAFTAR ISI / CONTENTS

	Halaman <i>Page</i>
Kata Pengantar/ <i>Preface</i> .....	vii
Daftar Isi/ <i>Contents</i> .....	ix
Daftar Tabel/ <i>List of Tables</i> .....	xi
Daftar Gambar/ <i>List of Figures</i> .....	xlv
Daftar Singkatan/ <i>List of Abbreviations</i> .....	li
Statistik Kunci/ <i>Key Statistics</i> .....	liii
1. Geografi dan Iklim/ <i>Geography and Climate</i> .....	1
2. Pemerintahan/ <i>Government</i> .....	21
3. Penduduk dan Ketenagakerjaan/ <i>Population and Employment</i> .....	83
4. Sosial dan Kesejahteraan Rakyat/ <i>Social and Welfare</i> .....	115
5. Pertanian, Kehutanan, Peternakan, dan Perikanan/ <i>Agriculture, Forestry, Livestock, and Fishery</i> .....	265
6. Industri dan Energi/ <i>Industry and Energy</i> .....	343
7. Pariwisata/ <i>Tourism</i> .....	371
8. Transportasi dan Komunikasi/ <i>Transportation and Communication</i> .....	399
9. Perbankan, Koperasi, dan Harga-harga/ <i>Banking, Cooperative, dan Prices</i> .....	435
10. Pengeluaran Penduduk/ <i>Population Expenditure</i> .....	453
11. Perdagangan/ <i>Trade</i> .....	469
12. Sistem Neraca Regional/ <i>System of Regional Accounts</i> .....	479
13. Perbandingan Antar Kabupaten/Kota/ <i>Regency/Municipal Comparison</i> .....	499



## DAFTAR GAMBAR/LIST OF FIGURES

	Halaman Page
1.1 Luas Daerah menurut Kecamatan di Kabupaten Ketapang (%), 2021 <i>Area of Subdistrict in Ketapang Regency (%), 2021</i> .....	8
1.2 Jarak dari Ibukota Kecamatan ke Ibukota Kabupaten di Kabupaten Ketapang (km), 2021 <i>Distance between Subdistrict Capital and Regency Capital in Ketapang Regency (km), 2021</i> .....	9
2.1 Persentase Pegawai Negeri Sipil (Pemda) di Kabupaten Ketapang menurut Tingkat Pendidikan, Desember 2021 <i>Percentage of Civil Servants in Ketapang Regency by Education Level, December 2021</i> .....	31
2.2 Komposisi TNI/Polri di Kabupaten Ketapang, 2021 <i>Composition of TNI/Polri in Ketapang Regency, 2021</i> .....	32
3.1 Persebaran Penduduk di Kabupaten Ketapang Berdasarkan Kecamatan (%), 2021 <i>Distribution of Population in Ketapang Regency by Subdistrict(%), 2021</i> .....	92
3.2 Persentase Angkatan Kerja dan Bukan Angkatan Kerja Kabupaten Ketapang, 2021 <i>Percentage of Workforce and Non-Work Force in Ketapang Regency, 2021</i> .....	93
4.1 Jumlah Bayi Lahir Hidup dan Lahir Mati di Kabupaten Ketapang, 2021 <i>Number of Liveborn and Stillborn Babies in Ketapang District, 2021</i> .....	128
4.2 Garis Kemiskinan di Kabupaten Ketapang, 2014-2021 <i>Poverty Line in Ketapang Regency, 2014-2021</i> .....	129
5.1 Jumlah Produksi dan Luas Areal Kelapa Sawit (Ha) Menurut Kecamatan di Kabupaten Ketapang, 2021 <i>Total Production and Area of Oil Palm in Ketapang Regency by Subdistrict (Ha) by Subdistrict, 2021</i> .....	265



	Halaman Page	
5.2	Populasi Sapi Potong Kabupaten Ketapang (Ekor), 2021 <i>Cattle Population in Ketapang Regency, 2021</i> .....	266
6.1	Jumlah Produksi Terjual Tenaga Listrik Prabayar dan Pascabayar Menurut Bulan di Kabupaten Ketapang, 2021 (Kwh) <i>Number of Prepaid Electricity Sold by Month in Ketapang Regency, 2021 (Kwh)</i> .....	349
6.2	Banyaknya Air PDAM yang digunakan Menurut Bulan di Kabupaten Ketapang, 2021 (m <sup>3</sup> ) <i>Amount of PDAM's Water Usage by Month in Ketapang Regency, 2021 (m<sup>3</sup>)</i> .....	350
7.1	Jumlah Pengunjung Wisatawan Domestik di Wilayah Lokasi Wisata Kabupaten Ketapang, 2021 <i>Number of Domestic Tourist in Ketapang Regency Tourism Spot, 2021</i> .....	377
7.2	Persentase Rata-rata Tingkat Penghunian Kamar (TPK) Hotel/Akomodasi di Kabupaten Ketapang, 2021 <i>Percentage of Average Occupancy Rate of Hotel/Accommodation in Ketapang Regency, 2021</i> .....	378
8.1	Lalu Lintas Pelabuhan Laut di Kabupaten Ketapang, 2021 <i>Passenger Traffic on Ketapang Regency Harbour, 2021</i> .....	404
8.2	Lalu Lintas Penumpang Pesawat Udara di Bandara Rahadi Osman, 2021 <i>Number of Aircraft Passenger Traffic on Rahadi Oesman Airport, 2021</i> .....	405
9.1	Jumlah Koperasi Primer di Kabupaten Ketapang, 2017-2021 <i>Number of Primary Cooperatives in Ketapang Regency, 2017-2021</i> .....	439
9.2	Jumlah Koperasi Aktif di Kabupaten Ketapang, 2018-2021 <i>Number of Active Cooperatives in Ketapang Regency, 2019-2021</i> .....	440
10.1	Rata-rata Pengeluaran per Kapita Sebulan Menurut Kelompok Komoditas Makanan (rupiah) di Kabupaten Ketapang, 2020 dan 2021 <i>Monthly Average Expenditure per Capita by Food Commodity Group (rupiahs) in Ketapang Regency, 2020 and 2021</i> .....	459

10.2	Rata-rata Pengeluaran per Kapita Sebulan Menurut Kelompok Komoditas Non-Makanan (rupiah) di Kabupaten Ketapang, 2020 dan 2021 <i>Monthly Average Expenditure per Capita by Non-Food Commodity Group (rupiahs) in Ketapang Regency, 2020 and 2021</i> .....	460
11.1	Jumlah Pemasukan Beras di Gudang Bulog Sub Divre Ketapang (Ton) Menurut Bulan, 2021 <b><i>Number of Rice Importation in Ketapang Warehouse Sub Division By Month, 2021</i></b> .....	<b>473</b>
11.2	Jumlah Penyaluran Beras di Gudang Bulog Sub Divre Ketapang (Ton) Menurut Bulan, 2021 <i>Number of Rice Distribution in Ketapang Warehouse Sub Division by Month, 2021</i> .....	474
12.1	Produk Domestik Regional Bruto Atas Dasar Harga Berlaku dan Atas Dasar Harga Konstan 2010 di Kabupaten Ketapang (miliar rupiah), 2017-2021 <i>Gross Regional Domestic Product at Current Market Prices and at 2010 Constant Market Prices in Ketapang Regency (billion rupiahs), 2017-2021</i> .....	485
12.2	Laju Pertumbuhan Produk Domestik Regional Bruto Atas Dasar Harga Konstan 2010 Menurut Lapangan Usaha di Kabupaten Ketapang (persen), 2017-2021 <i>Growth Rate of Gross Regional Domestic Product at 2010 Constant Market Prices by in Ketapang Regency (billion rupiahs), 2017-2021</i> .....	486
13.1	Jumlah Penduduk Menurut Kabupaten/Kota di Provinsi Kalimantan Barat (ribu), 2020 <sup>1</sup> -2021 <sup>2</sup> <i>Population by Regency/Municipality in Kalimantan Barat Province (thousand), 2020<sup>1</sup>-2021<sup>2</sup></i> .....	505
13.2	Jumlah Penduduk Miskin Menurut Kabupaten/Kota di Provinsi Kalimantan Barat (ribu), 2020-2021 <i>Number of Poor Population by Regency/Municipality in Kalimantan Barat Province (thousand), 2020-2021</i> .....	506



## DAFTAR TABEL/LIST OF TABLES

Halaman  
Page

<b>1.</b>	<b>GEOGRAFI DAN IKLIM/GEOGRAPHY AND CLIMATE</b>	
<b>1.1</b>	<b>KEADAAN GEOGRAFI</b>	
	<b>GEOGRAPHY CONDITION</b>	
1.1.1	Luas Daerah dan Jumlah Pulau Menurut Kecamatan di Kabupaten Ketapang, 2021 <i>Total Area and Number of Islands by sub-district in Ketapang Regency, 2021</i> .....	10
1.1.2	Tinggi Wilayah dan Jarak ke Ibukota Kabupaten Menurut Kecamatan di Kabupaten Ketapang, 2021 <i>Altitude and Distance to the Capital of Regency by Subdistrict in Ketapang Regency, 2021</i> .....	12
1.1.3	Batas Administrasi Kabupaten Ketapang <i>Administration Borders of Ketapang Regency</i> .....	13
1.1.4	Letak Astronomis Kabupaten Ketapang Menurut Kecamatan <i>Astronomical Location of Ketapang Regency by Sub-District</i> .....	14
1.1.5	Nama Sungai Besar Menurut Kecamatan di Kabupaten Ketapang, 2021 <i>Name and Lenght of Rivers by Sub District in Ketapang Regency, 2021</i> .....	15
1.1.6	Nama dan Ketinggian Gunung/Bukit Menurut Kecamatan di Kabupaten Ketapang, 2021 <i>Name and Height of Mountain/Hils by Sub Distric in Ketapang Regency, 2021</i> .....	16
<b>1.2</b>	<b>KEADAAN IKLIM</b>	
	<b>CLIMATE CONDITION</b>	
1.2.1	Pengamatan Unsur Iklim Menurut Bulan di Stasiun Meteorologi Ketapang, 2021 <i>Observation of Climate Elements By Months at Meteorological Station of Ketapang, 2021</i> .....	17



**2. PEMERINTAHAN/GOVERNMENT**

**2.1 WILAYAH ADMINISTRATIF**

**ADMINISTRATIVE AREA**

2.1.1	Jumlah Desa Menurut Kecamatan, 2017–2021 <i>Number of Villages by Subdistricts, 2017–2021</i> .....	33
2.1.2	Jumlah Kelurahan Menurut Kecamatan, 2017-2021 <i>Number of Urban Villages by Subdistricts, 2017-2021</i> .....	34
2.1.3	Banyaknya Kelurahan, Desa, Dusun, RW dan RT di Kabupaten Ketapang Menurut Kecamatan, 2021 <sup>1</sup> <i>Number of Urban Village, Village, Rural, Hamlet and Neighbourhood on Ketapang Regency by Subdistrict, 2021<sup>1</sup></i> .....	35
2.1.4	Banyaknya Kades/Lurah dan Sekdes Menurut Kecamatan dan Pendidikan, 2021 <sup>1</sup> <i>Number of Village Chief and Village Secretary by Subdistrict and Education, 2021<sup>1</sup></i> .....	36
2.1.5	Banyaknya Desa dan Dusun yang Termasuk Daerah Sulit di Kabupaten Ketapang, 2021 <sup>1</sup> <i>Number of Secluded Village and Sub-Village in Ketapang Regency, 2021<sup>1</sup></i> .....	38
2.1.6	Jumlah Kepala Adat Menurut Kecamatan dan Pendidikan, 2021 <sup>1</sup> <i>Number of Customary Chief by Subdistrict and Education, 2021<sup>1</sup></i> .....	39
2.1.7	Realisasi Alokasi Dana Desa (ADD) Kabupaten Ketapang Menurut Kecamatan (Rp), 2021 <sup>1</sup> <i>Realization of Village Allocated Funds of Ketapang Regency by Subdistrict (Rp), 2021<sup>1</sup></i> .....	40
<b>2.2</b>	<b>DEWAN PERWAKILAN RAKYAT DAERAH</b>	
	<b>REGIONAL HOUSE OF REPRESENTATIVE</b>	
2.2.1	Jumlah Anggota Dewan Perwakilan Rakyat Daerah Menurut Partai Politik dan Jenis Kelamin di Kabupaten Ketapang, 2021 <i>Number of Regional House of Representatives's Members by Political Parties and Sex in Ketapang Regency 2021</i> .....	41
2.2.2	Nama-Nama Pimpinan DPRD, Fraksi dan Komisi di DPRD Kabupaten Ketapang Periode 2019 - 2024 <i>Names of Parliament, Fraction, and Commitee Leaders at Ketapang</i>	

	Halaman Page
	42
2.2.3	44
2.2.4	45
2.2.5	46
2.2.6	47
2.2.7	48
2.2.8	49
2.2.9	50
2.2.10	51
2.2.11	52

## 2.3 SUMBER DAYA MANUSIA

### **HUMAN RESOURCES**

2.3.1	Jumlah Pegawai Negeri Sipil Menurut Jabatan dan Jenis Kelamin di Kabupaten Ketapang, Desember 2020 dan Desember 2021 <i>Number of Civil Servants by Occupation and Sex in Ketapang Regency, December 2020 dan December 2021</i> .....	53
2.3.2	Jumlah Pegawai Negeri Sipil Menurut Tingkat Pendidikan dan Jenis Kelamin di Kabupaten Ketapang, Desember 2020 dan Desember 2021 <i>Number of Civil Servants by Educational Level and Sex in Ketapang Regency, Desember 2020 dan Desember 2021</i> .....	55
2.3.3	Jumlah Pegawai Negeri Sipil Menurut Tingkat Kepangkatan dan Jenis Kelamin di Kabupaten Ketapang, Desember 2020 dan Desember 2021 <i>Number of Civil Servants by Hierarchy and Sex in Ketapang Regency, Desember 2020 dan Desember 2021</i> .....	57
2.3.4	Jumlah Pegawai Negeri Sipil (Pemda) Kabupaten Ketapang Menurut Jenis Kelamin dan Kecamatan, 2021 <i>Number of Region Government Employee on Ketapang Regency by Subdistric and Sex, 2021</i> .....	59
2.3.5	Jumlah TNI/ Polri di Kabupaten Ketapang Menurut Jenis Kelamin, 2021 <i>Number of Soldier and Police Officer on Ketapang Regency by Sex, 2021</i> .....	60
2.3.6	Banyaknya Personil TNI-AD yang Bertugas di Wilayah Kecamatan, 2021 <i>Number of Army in Subdistrict, 2021</i> .....	61
2.3.7	Banyaknya Personil TNI-AL yang Bertugas di Wilayah Kecamatan, 2021 <i>Number of Navy in Subdistrict, 2021</i> .....	62
2.3.8	Banyaknya Personil POLRI yang Bertugas di Wilayah Kecamatan, 2021 <i>Number of Police Officer in Subdistrict, 2021</i> .....	63
2.3.9	Jumlah TNI dan POLRI di Kabupaten Ketapang Menurut Kelompok Umur, 2021 <i>Number of Soldier and Police Officer in Ketapang Regency by Age Group, 2021</i> .....	64

**2.4 KEUANGAN PEMERINTAH**  
**GOVERNMENT FINANCE**

2.4.1	Realisasi Pendapatan Pemerintah Kabupaten Ketapang Menurut Jenis Pendapatan (ribu rupiah), 2018–2021 <i>Actual Ketapang Regency Government Revenues by Kind of Revenues (thousand rupiahs), 2018–2021 .....</i>	65
2.4.2	Realisasi Belanja Pemerintah Kabupaten Ketapang Menurut Jenis Belanja (ribu rupiah), 2018–2021 <i>Actual Ketapang Regency Government Expenditures by Kind of Expenditures (thousand rupiahs), 2018–2021 .....</i>	67
2.4.3	Penetapan dan Penerimaan Pajak oleh Unit Pelayanan Pendapatan Daerah Ketapang (Rp), 2021 <i>Taxes Revenue by Regional Income Service of Ketapang (Rp), 2021 .....</i>	69
2.4.4	Banyaknya Barang Jaminan, Nasabah, dan Omzet Menurut Golongan Barang Pada Perum Pegadaian Cabang Ketapang, 2021 <i>Number of Security Item, Client, and Omzet by Category of Security Item on Pawning Company of Ketapang, 2021 .....</i>	70
2.4.5	Alokasi Dana APBN yang Dialokasikan Menurut Lembaga/ Instansi di Kabupaten Ketapang (Ribu Rupiah), 2021 <i>Budgeting Allocation of Full Sectoral by Departement (Thousand Rupiahs) in Ketapang Regency, 2021 .....</i>	71
2.4.6	Realisasi Dana APBN yang Dialokasikan Menurut Lembaga/ Instansi Di Kabupaten Ketapang, 2021 <i>Budgeting Realization of Full Sectoral by Department in Ketapang Regency, 2021 .....</i>	75
2.4.7	Realisasi Penerimaan Pajak Bumi dan Bangunan Menurut Bulan Di Kabupaten Ketapang, 2021 <i>Realization of Taxes Revenue by Month in Ketapang Regency, 2021 .....</i>	79
2.4.8	Realisasi Seluruh Penerimaan Pajak Pusat Menurut Bulan dan Jenis Pajak di Kabupaten Ketapang ( Rp ), 2021 <i>Actual Taxes Revenue by Month and Kind of Taxes in Ketapang Regency (Rp), 2021 .....</i>	81



<b>3.</b>	<b>PENDUDUK DAN KETENAGAKERJAAN/ POPULATION AND EMPLOYMENT</b>	
<b>3.1</b>	<b>PENDUDUK POPULATION</b>	
3.1.1	Penduduk, Laju Pertumbuhan Penduduk per Tahun, Distribusi Persentase Penduduk, Kepadatan Penduduk, Rasio Jenis Kelamin Penduduk Menurut Kecamatan di Kabupaten Ketapang, 2021 <i>Population, Annual Population Growth Rate, Percentage Distribution of Population, Population Density, and Population Sex Ratio by Subdistrict in Ketapang Regency, 2021</i> .....	94
3.1.2	Jumlah Penduduk Menurut Kelompok Umur dan Jenis Kelamin (Jiwa), 2021 <i>Population by Age Group and Sex (Person), 2021</i> .....	97
<b>3.2</b>	<b>KETENAGAKERJAAN EMPLOYMENT</b>	
3.2.1	Jumlah Penduduk Berumur 15 Tahun Keatas Menurut Jenis Kegiatan Selama Seminggu yang Lalu dan Jenis Kelamin di Kabupaten Ketapang, 2021 <i>Population Aged 15 Years and Over by Type of Activity During The Previous Week and Sex in Ketapang Regency/Municipality, 2021</i> .....	98
3.2.2	Penduduk Berumur 15 Tahun ke Atas Menurut Pendidikan Tertinggi yang Ditamatkan dan Jenis Kegiatan Selama Seminggu yang Lalu di Kabupaten Ketapang, 2021 <i>Population 15 Years of Age and Over by Educational Attainment and Type of Activity During the Previous Week in Ketapang Regency, 2021</i> .....	99
3.2.3	Penduduk Berumur 15 Tahun Ke Atas yang Bekerja Selama Seminggu yang Lalu Menurut Status Pekerjaan Utama dan Jenis Kelamin di Kabupaten Ketapang, 2021 <i>Population 15 Years of Age and Over who Worked During The Previous Week by Main Employment Status and Sex in Ketapang Regency, 2021</i> .....	101
3.2.4	Jumlah Pencari Kerja Terdaftar Menurut Jenis Kelamin (Orang), 2021 <sup>1</sup> <i>Number of Registered Labour Force Who Looking for Job by Sex</i>	

	Halaman Page
	102
3.2.5	103
3.2.6	105
3.2.7	106
3.2.8	107
3.2.9	108
3.2.10	109
3.2.11	110
3.2.12	111
3.2.13	

	Halaman Page
	113
3.2.14	114
<b>4.</b>	
<b>4.1</b>	
<b>EDUCATION</b>	
4.1.1	130
4.1.2	133
4.1.3	134
4.1.4	137
4.1.5	

	<i>Under The Ministry of Education and Culture by Subdistrict in Ketapang Regency, 2020/2021 and 2021/2022.....</i>	140
4.1.6	Jumlah Sekolah, Guru, dan Murid Madrasah Tsanawiyah (MTs) di Bawah Kementerian Agama Menurut Kecamatan di Kabupaten Ketapang, 2020/2021 dan 2021/2022 <i>Number of Schools, Teachers, and Pupils in Madrasah Tsanawiyah (MTs) Under The Ministry of Religious Affairs by Subdistrict in Ketapang Regency, 2020/2021 and 2021/2022.....</i>	143
4.1.7	Jumlah Sekolah, Guru, dan Murid Sekolah Menengah Atas (SMA) di Bawah Kementerian Pendidikan dan Kebudayaan Menurut Kecamatan di Kabupaten Ketapang, 2020/2021 dan 2021/2022 <i>Number of Schools, Teachers, and Pupils in Upper Secondary Schools Under The Ministry of Education and Culture by Subdistrict in Ketapang Regency, 2020/2021 and 2021/2022.....</i>	146
4.1.8	Jumlah Sekolah, Guru, dan Murid Sekolah Menengah Kejuruan (SMK) di Bawah Kementerian Pendidikan dan Kebudayaan Menurut Kecamatan di Kabupaten Ketapang, 2020/2021 dan 2021/2022 <i>Number of Schools, Teachers, and Pupils in Vocational High Schools Under The Ministry of Education and Culture by Subdistrict in Ketapang Regency, 2020/2021 and 2021/2022.....</i>	149
4.1.9	Jumlah Sekolah, Guru, dan Murid Madrasah Aliyah (MA) di Bawah Kementerian Agama Menurut Kecamatan di Kabupaten Ketapang, 2020/2021 dan 2021/2022 <i>Number of Schools, Teachers, and Pupils in Madrasah Aliyah (MA) Under the Ministry of Religious Affairs by Subdistrict in Ketapang Regency, 2020/2021 and 2021/2022.....</i>	152
4.1.10	Jumlah Desa <sup>1</sup> /Kelurahan yang Memiliki Fasilitas Sekolah Menurut Kecamatan dan Tingkat Pendidikan di Kabupaten Ketapang, 2019-2021 <i>Number of Villages<sup>1</sup> Having Educational Facilities by Subdistrict and Educational Level in Ketapang Regency, 2019-2021.....</i>	155
4.1.11	Angka Partisipasi Murni (APM) dan Angka Partisipasi Kasar (APK) Menurut Jenjang Pendidikan di Kabupaten Ketapang, 2020 dan 2021 <i>Net Participation Rates and Gross Participation Rates by Educational Level in Ketapang Regency, 2020 and 2021.....</i>	160
4.1.12	Persentase Penduduk Berumur 15 Tahun ke Atas yang Melek	

	Huruf Menurut Kelompok Umur di Kabupaten Ketapang, 2020 dan 2021 <i>Percentage of Literate People Aged 15 Years and Over by Age Group in Ketapang Regency, 2020 and 2021</i> .....	161
4.1.13	Banyaknya Kelas dan Ruang Kelas Taman Kanak-Kanak (TK) Menurut Kecamatan di Kabupaten Ketapang, 2021 <i>Number of Kindergarten Class and Classroom by Subdistrict in Ketapang Regency, 2021</i> .....	162
4.1.14	Banyaknya Kelas dan Ruang Kelas Raudatul Athfal (RA) Menurut Kecamatan di Kabupaten Ketapang, 2021 <i>Number of Raudatul Athfal (RA) Class and Classroom by Subdistrict in Ketapang Regency, 2021</i> .....	163
4.1.15	Banyaknya Kelas dan Ruang Kelas Sekolah Dasar (SD) Menurut Kecamatan di Kabupaten Ketapang, 2021 <i>Number of Primary School Class and Classroom by Subdistrict in Ketapang Regency, 2021</i> .....	164
4.1.16	Banyaknya Kelas dan Ruang Kelas Madrasah Ibtidaiyah (MI) Menurut Kecamatan di Kabupaten Ketapang, 2021 <i>Number of Madrasah Ibtidaiyah (MI) Class and Classroom by Subdistrict in Ketapang Regency, 2021</i> .....	165
4.1.17	Banyaknya Kelas dan Ruang Kelas Sekolah Menengah Pertama (SMP) Menurut Kecamatan di Kabupaten Ketapang, 2021 <i>Number of Junior High School Class and Classroom by Subdistrict in Ketapang Regency, 2021</i> .....	166
4.1.18	Banyaknya Kelas dan Ruang Kelas Madrasah Tsanawiyah (MTs) Menurut Kecamatan di Kabupaten Ketapang, 2021 <i>Number of Islamic Junior High School Class and Classroom by Subdistrict in Ketapang Regency, 2021</i> .....	167
4.1.29	Banyaknya Kelas dan Ruang Kelas Madrasah Aliyah (MA) Menurut Kecamatan di Kabupaten Ketapang, 2021 <i>Number of Madrasah Aliyah (MA) Class and Classroom by Subdistrict in Ketapang Regency, 2021</i> .....	168
4.1.20	Jumlah Mahasiswa dan Dosen di Perguruan Tinggi Kabupaten Ketapang Tahun Ajaran 2019/2020 dan 2020/2021 <i>Number of University Students and Lecturers in College on Ketapang</i>	

	<i>Regency, Academic Year 2019/2020 and 2020/2021</i> .....	169
<b>4.2</b>	<b>KESEHATAN</b>	
	<b>HEALTH</b>	
4.2.1	Jumlah Desa <sup>1</sup> /Kelurahan Yang Memiliki Sarana Kesehatan Menurut Kecamatan di Kabupaten Ketapang, 2019-2021 <i>Number of Villages<sup>1</sup>/Kelurahan Having Health Facilities by Subdistrict in Ketapang Regency, 2019-2021</i> .....	170
4.2.2	Jumlah Tenaga Kesehatan Menurut Kecamatan di Kabupaten Ketapang, 2021 <i>Number of Health Human Resources by Subdistrict in Ketapang Regency, 2021</i> .....	176
4.2.3	Jumlah Rumah Sakit Umum Daerah, Rumah Sakit Khusus, Puskesmas, Klinik Pratama, dan Posyandu Menurut Kecamatan di Kabupaten Ketapang, 2020 dan 2021 <i>Number of Regional General Hospital, Specialized Hospital, Public Health Center, Primary Clinic, and Integrated Health Post by Subdistrict in Ketapang Regency, 2020 and 2021</i> .....	178
4.2.4	Banyaknya Tenaga Dinas Kesehatan di Puskesmas Menurut Kecamatan di Kabupaten Ketapang, 2021 <i>Number of Medical Personnel at Public Health Clinic by Subdistrict in Ketapang Regency, 2021</i> .....	181
4.2.5	Banyaknya Apotek dan Toko Obat Menurut Kecamatan di Kabupaten Ketapang, 2021 <i>Number of Pharmacy and Medicine Store by Subdistrict in Ketapang Regency, 2021</i> .....	182
4.2.6	Persentase Penduduk yang Mempunyai Keluhan Kesehatan Selama Sebulan Terakhir Menurut Kecamatan di Kabupaten Ketapang, 2016-2020 .....	183
4.2.7	Banyaknya Pengunjung Rawat Jalan di Rumah Sakit Umum Daerah, Swasta, dan Khusus Ibu dan Anak di Kabupaten Ketapang, 2021 <i>Number of Inpatients in Regional Public, Private, and Women and Children's Hospital in Ketapang Regency, 2021</i> .....	184

4.2.8	Banyaknya Pasien Masuk Rawat Inap di Rumah Sakit Umum Daerah, Swasta, dan Khusus Ibu dan Anak di Kabupaten Ketapang, 2021 <i>Number of Inpatients in Public, Private, and Women and Children Hospital in Ketapang Regency, 2021</i> .....	185
4.2.9	Banyaknya Pasien Rawat Inap yang Masuk dan Keluar di Rumah Sakit Umum Daerah dan Swasta Kabupaten Ketapang Menurut Kondisinya di Kabupaten Ketapang, 2021 <i>Number of In and Out Inpatients on Public and Private Hospital in Ketapang Regency, 2021</i> .....	186
4.2.10	Banyaknya Pasien Rawat Jalan di Rumah Sakit Umum Daerah Menurut Jenis Pelayanannya di Kabupaten Ketapang, 2021 <i>Number of Outpatients in Private Hospital by Service Type in Ketapang Regency, 2021</i> .....	188
4.2.11	Banyaknya Pasien Rawat Jalan di Rumah Sakit Swasta Menurut Jenis Pelayanannya di Kabupaten Ketapang, 2021 <i>Number of Outpatients in Private Hospital by Service Type in Ketapang Regency, 2021</i> .....	189
4.2.12	Banyaknya Pasien Rawat Jalan di Rumah Sakit Ibu dan Anak di Kabupaten Ketapang, 2021 <i>Number of Outpatients in Woman &amp; Children Hospital by Service Type in Ketapang Regency, 2021</i> .....	191
4.2.13	Banyaknya Kamar dan Tempat Tidur di RS Umum di Kabupaten Ketapang, 2021 <i>Number of Room and Bed Hospital in Public Hospital in Ketapang Regency, 2021</i> .....	192
4.2.14	Banyaknya Kamar dan Tempat Tidur di RS Swasta di Kabupaten Ketapang, 2020 dan 2021 <i>Number of Room and Bed Hospital in Private Hospital in Ketapang Regency, 2020 and 2021</i> .....	193
4.2.15	Banyaknya Kamar dan Tempat Tidur di RS Ibu dan Anak di Kabupaten Ketapang, 2021 <i>Number of Room and Bed Hospital in Women and Children Hospital in Ketapang Regency, 2021</i> .....	194
4.2.16	Jumlah Kunjungan ke Fasilitas Kesehatan Rujukan Tingkat Lanjut (FKRTL) menurut Bulan di Kabupaten Ketapang, 2021 <i>Number of Visits to Advanced Referral Health Facilities by Month in</i>	

	Halaman Page
	195
4.2.17	196
4.2.18	197
4.2.19	199
4.2.20	201
4.2.21	202
4.2.22	203
4.2.23	204
4.2.24	205



4.2.25	Jumlah Kematian Ibu Maternal (Dilaporkan) menurut Kecamatan di Kabupaten Ketapang, 2021 <i>Number of Reported Maternal Mortality by Subdistrict in Ketapang Regency, 2021</i> .....	206
<b>4.3</b>	<b>AGAMA DAN SOSIAL LAINNYA</b> <b>RELIGION AND OTHER SOCIAL AFFAIRS</b>	
4.3.1	Jumlah Penduduk Menurut Kecamatan dan Agama yang Dianut di Kabupaten Ketapang, 2021 <i>Population by Subdistrict and Religion in Ketapang Regency, 2021</i>	
4.3.2	Jumlah Tempat Peribadatan Menurut Kecamatan di Kabupaten Ketapang, 2021 <i>Number of Places of Worship by Subdistrict in Ketapang Regency, 2021</i> .....	208
4.3.3	Jumlah Desa <sup>1</sup> /Kelurahan yang Mengalami Bencana Alam <sup>2</sup> Menurut Kecamatan di Kabupaten Ketapang, 2019-2021 <i>Number of Villages<sup>1</sup>/Kelurahan that Had Natural Disaster<sup>2</sup> by Subdistrict in Ketapang Regency, 2019-2021</i> .....	209
4.3.4	Banyaknya Jemaah Haji Menurut Jenis Kelamin dan Kecamatan di Kabupaten Ketapang, 2021 <i>Number of Pilgrims by Sex and Subistrict in Ketapang Regency, 2021</i>	
4.3.5	Jumlah Nikah Menurut Kecamatan di Kabupaten Ketapang, 2021 <i>Number of Mariage by Subdistrict in Ketapang Regency, 2021</i> .....	215
4.3.6	Banyaknya Perkara Perceraian yang Diterima dan Diputuskan Menurut Kecamatan di Kabupaten Ketapang, 2021 <i>Number of Received and Completed Divorce Case by Subdistrict in Ketapang Regency, 2021</i> .....	216
4.3.7	Banyaknya Kasus Perceraian Menurut Faktor-Faktor Penyebabnya di Kabupaten Ketapang Menurut Bulan, 2021 <i>Number of Divorce Case by Motive by Month in Ketapang Regency, 2021</i> .....	217
4.3.8	Banyaknya Perkara yang Diterima Selain Gugat Cerai dan Talak di Kabupaten Ketapang, 2021 <i>Number of Arrival Case Except Divorce and Separate Claim Case in Ketapang Regency, 2021</i> .....	220
4.3.9	Jenis Perkara yang Diterima Berdasarkan pada	

	Kekuasaan Relatif di Kabupaten Ketapang, 2021 <i>Kind of Received Case Based on Relatif Competition by Subdistrict in Ketapang Regency, 2021</i> .....	222
4.3.10	Banyaknya Perceraian Berkenaan dengan PP. No. 10 Tahun 1983 bagi Pegawai Negeri Sipil di Kabupaten Ketapang, 2021 <i>Number of Divorce be Related to Government Regulation Number 10 Year 1983 for Government Officer in Ketapang Regency, 2019 Ketapang Regency, 2021</i> .....	227
4.3.11	Banyaknya Kasus yang Masuk dan Selesai di Pengadilan Negeri Kabupaten Ketapang, 2021 <i>Number of Arrested and Completed Case in Court of Ketapang Regency, 2021</i> .....	228
4.3.12	Banyaknya Perkara Pidana Umum yang Diterima dan Diputuskan di Kabupaten Ketapang, 2021 <i>Number of Submitted and Completed General Criminal Cases in Ketapang Regency, 2021</i> .....	229
4.3.13	Banyaknya Perkara Pidana Khusus Anak yang Diterima dan Diputuskan di Kabupaten Ketapang, 2021 <i>Number of Submitted and Completed Special Criminal Cases for Children in Ketapang Regency, 2021</i> .....	230
4.3.14	Banyaknya Perkara Pidana Cepat yang Diterima dan Diputuskan di Kabupaten Ketapang, 2021 <i>Number of Submitted and Completed Quick Criminal Cases in Ketapang Regency, 2021</i> .....	231
4.3.15	Banyaknya Perkara Pidana Lalu Lintas yang Diterima dan Diputuskan di Kabupaten Ketapang, 2021 <i>Number of Submitted and Completed Traffic Criminal Cases in Ketapang Regency, 2021</i> .....	232
4.3.16	Banyaknya Kasus Perdata Perkara Gugatan yang Masuk, Diputuskan/Dicabut/Gugur di Pengadilan Negeri Kabupaten Ketapang, 2021 <i>Number of Arested/Completed/Canceled Civil Lawsuit Cases in Court of Ketapang Regency 2021</i> .....	233
4.3.17	Banyaknya Kasus Perdata Perkara Permohonan yang Masuk, Diputuskan/Dicabut/Gugur di Pengadilan Negeri Kabupaten Ketapang, 2021	

	<i>Number of Arested/Completed/Canceled Civil Application Cases in Court of Ketapang Regency 2021</i> .....	234
4.3.18	Banyaknya Kasus Perdata Perkara Konsinyasi yang Masuk, Diputuskan/Dicabut/Gugur di Pengadilan Negeri Kabupaten Ketapang, 2021 <i>Number of Arested/Completed/Canceled Civil Consignment Cases in Court of Ketapang Regency 2021</i> .....	235
4.3.19	Banyaknya Kasus Perdata Perkara Gugatan Sederhana yang Masuk, Diputuskan/Dicabut/Gugur di Pengadilan Negeri Kabupaten Ketapang, 2021 <i>Number of Arested/Completed/Canceled Civil Simple Lawsuit Cases in Court of Ketapang Regency 2021</i> .....	236
4.3.20	Banyaknya Tahanan yang Masuk dan Diselesaikan di Kejaksaan Negeri Kabupaten Ketapang, 2021 <i>Number of Arrested Criminal and Completed Criminal Case in Public Prosecution Service of Ketapang Regency, 2021</i> .....	237
4.3.21	Banyaknya Narapidana yang Masuk ke LP Ketapang Menurut Jenis Kelamindi Kabupaten Ketapang, 2021 <i>Number of Prisoners Entering Ketapang Penitentiary by Sex in Ketapang Regency, 2021</i> .....	238
4.3.22	Jumlah Tindak Pidana yang Dilaporkan Menurut Jenisnya di Kabupaten Ketapang, 2019-2021 <i>Number of Criminal Offenses Reported by Type in Ketapang Regency, 2019-2021</i> .....	239
4.3.23	Jumlah Kasus Tindak Pidana yang Diselesaikan Menurut Jenisnya di Kabupaten Ketapang, 2019-2021 <i>Number of Criminal Offenses Reported by Type in Ketapang Regency, 2019-2021</i> .....	240
4.3.24	Jumlah Kebakaran yang Terjadi Menurut Laporan Kepolisian di Kabupaten Ketapang, 2019-2021 <i>Number of Fires by Police Reports in Ketapang Regency, 2019-2021</i> .....	241
4.3.25	Jumlah Persertifikatan Hak Tanah Menurut Kecamatan Melalui Pendaftaran Tanah Sistematis Lengkap (PTSL) di Kabupaten Ketapang, 2021 <i>Number of Land Right Certifications by District Through Complete Systematic Land Registration in Ketapang Regency, 2021</i> .....	242

4.3.26	Luas Tanah yang Ditempati Berdasarkan Jenis Hak Menurut Kecamatan di Kabupaten Ketapang, 2021 (m <sup>2</sup> ) <i>Wide of Residence Area by Kind of Right and Subdistrict in Ketapang Regency, 2021 (m<sup>2</sup>)</i> .....	243
4.3.27	Banyaknya Sertifikat yang Dikeluarkan Berdasarkan Jenis Hak di Kabupaten Ketapang, 2021 <i>Number of Certificate Issued by Kind of Right in Ketapang Regency, 2021</i> .....	244
4.3.28	Jumlah Penduduk Wajib KTP dan Kepemilikan KTP Elektronik Menurut Kecamatan di Kabupaten Ketapang, 2021 <i>Number of Residence ID Card Obligatory and Residence ID Card Ownership by Subdistrict in Ketapang Regency, 2021</i> .....	245
4.3.29	Banyaknya Pembuatan Akta Menurut Jenis Akta di Kabupaten Ketapang, 2021 <i>Number of Certificate Issued by Kind of Certificate in Ketapang Regency, 2021</i> .....	247
4.3.30	Jumlah Infrastruktur Politik di Kabupaten Ketapang, 2021 <i>Number of Politic Infrastructure in Ketapang Regency, 2021</i> .....	248
4.3.31	Jumlah Ormas, Orsospol, dan LSM Menurut Kecamatan di Kabupaten Ketapang, 2021 <i>Number of Community, Social and Political, and Non Governmental Organizations by Subdistrict in Ketapang Regency, 2021</i> .....	249
4.3.32	Jumlah Organisasi Kepemudaan Menurut Kecamatan di Kabupaten Ketapang, 2017-2021 <i>Number of Youth Organizations by Subdistrict in Ketapang Regency, 2017-2021</i> .....	250
4.3.33	Jumlah Buku di Perpustakaan Daerah Kabupaten Ketapang Menurut Jenis Buku, 2021 <i>Number of the Books in Ketapang Library by Kind, 2021</i> .....	251
4.3.34	Jumlah Pengunjung dan Peminjam di Perpustakaan Daerah Kabupaten Ketapang, 2021 <i>Number of the Visitor and Books Borrower in Ketapang Library, 2021</i> .....	252
4.3.35	Persentase Rumah Tangga Menurut Luas Lantai di Kabupaten Ketapang (m <sup>2</sup> ), 2021	

	<i>Percentage of Ketapang Regency Household by Flor Area (m<sup>2</sup>), 2021</i> .....	253
4.3.36	Persentase Rumah Tangga Kabupaten Ketapang Menurut Jenis Atap Terluas, 2021 <i>Percentage of Ketapang Regency Household by Roof Main Material, 2021</i> .....	254
4.3.37	Persentase Rumah Tangga Kabupaten Ketapang Menurut Jenis Lantai Terluas, 2021 <i>Percentage of Ketapang Regency Household by Floor Main Material, 2021</i> .....	255
4.3.38	Persentase Rumah Tangga Kabupaten Ketapang Menurut Jenis Dinding Terluas, 2021 <i>Percentage of Ketapang Regency Household by Main Wall Material, 2021</i> .....	256
4.3.39	Persentase Rumah Tangga Kabupaten Ketapang Menurut Sumber Penerangan, 2021 <i>Percentage of Ketapang Regency Household by Source of Lighting, 2021</i> .....	257
4.3.40	Persentase Rumah Tangga Kabupaten Ketapang Yang Menggunakan Fasilitas Tempat Buang Air Besar dan Siapa Saja yang Menggunakannya, 2021 <i>Percentage of Ketapang Regency Household Using Facilities for Defecation and Who Uses It, 2021</i> .....	258
4.3.41	Persentase Rumah Tangga Kabupaten Ketapang Menurut Sumber Air Minum, 2021 <i>Percentage of Ketapang Regency Household by Drinking Water Source, 2021</i> .....	259
<b>4.4</b>	<b>KEMISKINAN DAN PEMBANGUNAN MANUSIA</b> <b>POVERTY AND HUMAN DEVELOPMENT</b>	
4.4.1	Garis Kemiskinan, Jumlah, dan Persentase Penduduk Miskin di Kabupaten Ketapang, 2014-2021 <i>Poverty Line, Number, and Percentage of Poor People in Ketapang Regency, 2014-2021</i> .....	260
4.4.2	Indeks Kedalaman Kemiskinan dan Indeks Keparahan	

	Kemiskinan di Kabupaten Ketapang, 2014-2021 <i>Poverty Gap Index and Poverty Severity Index in Ketapang Regency, 2014-2021</i> .....	261
4.4.3	Jumlah Keluarga Penerima Manfaat (KPM) Program Sembako di Kabupaten Ketapang, 2021 <i>Realization Report of Beneficiary Households Grocery Program in Ketapang Regency, 2021</i> .....	262
4.4.4	Indeks Pembangunan Manusia (IPM) Kabupaten Ketapang, 2017-2021 <i>Human Development Index of Ketapang Regency, 2017-2021</i> .....	263
<b>5.</b>	<b>PERTANIAN, KEHUTANAN, PETERNAKAN, DAN PERIKANAN/ AGRICULTURE, FORESTRY, LIVESTOCK, AND FISHERY</b>	
<b>5.1</b>	<b>HORTIKULTURA</b>	
	<b>HORTICULTURE</b>	
5.1.1	Luas Panen Tanaman Sayuran Menurut Kecamatan dan Jenis Tanaman (ha), 2020 dan 2021 <i>Harvested Area of Vegetables by Subdistrict and Kind of Plant (ha), 2020 and 2021</i> .....	267
5.1.2	Produksi Tanaman Sayuran Menurut Kecamatan dan Jenis Tanaman (kw), 2020 dan 2021 <i>Production of Vegetables by Regency/Municipality and Kind of Plant (qui), 2020 dan 2021</i> .....	271
5.1.3	Luas Panen Tanaman Sayuran dan Buah–Buahan Semusim Menurut Jenis Tanaman (ha), 2018-2021 <i>Harvested Area of Seasonal Vegetables and Fruits by Kind of Plant (ha), 2018-2021</i> .....	275
5.1.4	Produksi Tanaman Sayuran dan Buah–Buahan Semusim Menurut Jenis Tanaman (kw), 2018-2021 <i>Production of Seasonal Vegetables and Fruits by Kind of Plant (qui), 2018-2021</i> .....	276
5.1.5	Luas Panen Tanaman Biofarmaka Menurut Kecamatan dan Jenis Tanaman (m <sup>2</sup> ), 2020 dan 2021 <i>Harvested Area of Medicinal Plants by Regency/Municipality and Kind of Plant (m<sup>2</sup>), 2020 and 2021</i> .....	277
5.1.6	Produksi Tanaman Biofarmaka Menurut Kecamatan dan Jenis Tanaman (kg), 2020 dan 2021	

	<i>Production of Medicinal Plants by Regency/Municipality and Kind of Plant (kgs), 2020 and 2021</i> .....	280
5.1.7	Luas Panen Tanaman Biofarmaka Menurut Jenis Tanaman (m <sup>2</sup> ), 2018-2021 <i>Harvested Area of Medicinal Plants by Kind of Plant (m<sup>2</sup>), 2018-2021 ...</i>	283
5.1.8	Produksi Tanaman Biofarmaka Menurut Jenis Tanaman (kg), 2018-2021 <i>Production of Medicinal Plants by Kind of Plant (kg), 2018-2021</i> .....	284
5.1.9	Luas Panen Tanaman Hias Menurut Kecamatan dan Jenis Tanaman (m <sup>2</sup> ), 2020 dan 2021 <i>Harvested Area of Ornamental Plants by Subdistrict and Kind of Plant (m<sup>2</sup>), 2020 and 2021</i> .....	285
5.1.10	Produksi Tanaman Hias Menurut Kecamatan dan Jenis Tanaman (tangkai), 2020 dan 2021 <i>Production of Ornamental Plants by Regency/Municipality and Kind of Plant (stalks), 2020 and 2021</i> .....	288
5.1.11	Luas Panen Tanaman Hias Menurut Jenis Tanaman (m <sup>2</sup> ), 2018-2021 <i>Harvested Area of Ornamental Plants by Kind of Plant (m<sup>2</sup>), 2018-2021</i> .....	291
5.1.12	Produksi Tanaman Hias Menurut Jenis Tanaman, 2018-2021 <i>Production of Ornamental Plants by Kind of Plant, 2018-2021</i> .....	292
5.1.13	Produksi Buah-buahan Menurut Kecamatan dan Jenis Tanaman (kw), 2020 dan 2021 <i>Production of Fruits by Subdistrict and Kind of Plant (ton), 2020 and 2021</i> .....	293
5.1.14	Produksi Buah–Buahan dan Sayuran Tahunan Menurut Jenis Tanaman (kw), 2018-2021 <i>Production of Annual Fruits and Vegetables by Kind of Plant (qui), 2018-2021</i> .....	297
<b>5.2</b>	<b>PERKEBUNAN</b>	
	<b>ESTATE CROPS</b>	
5.2.1	Luas Areal Tanaman Perkebunan Menurut Kecamatan dan Jenis Tanaman (Ha), 2020 dan 2021 <i>Planted Area of Estate Crops by Subdistrict and Type of Crops (Ha), 2020 and 2021</i> .....	298
5.2.2	Produksi Tanaman Perkebunan Menurut Kecamatan dan Jenis Tanaman (ton), 2020 dan 2021	

	<i>Production of Plantation by Subdistrict and Kind of Plant (ton), 2020 and 2021 .....</i>	302
5.2.3	Luas Tanaman (Ha) dan Jumlah Petani Karet Menurut Kecamatan, 2021 <i>Wide of Planting (Ha) and Number of Rubber Farmer by Subdistrict, 2021 .....</i>	306
5.2.4	Luas Tanaman (Ha) dan Jumlah Petani Kelapa Dalam Menurut Kecamatan, 2021 <i>Wide of Planting (Ha) and Number of Local Coconut Farmer by Subdistrict, 2021 .....</i>	307
5.2.5	Luas Tanaman (Ha) dan Jumlah Petani Kelapa Hibrida Menurut Kecamatan, 2021 <i>Wide of Planting (Ha) and Number of Hybrid Coconut Farmer by Subdistrict, 2021 .....</i>	308
5.2.6	Luas Tanaman (Ha) dan Jumlah Petani Kelapa Sawit Menurut Kecamatan, 2021 <i>Wide of Planting (Ha) and Number of Sawit Palm Farmer by Subdistrict, 2021 .....</i>	309
5.2.7	Luas Tanaman (Ha) dan Jumlah Petani Kakao Menurut Kecamatan, 2021 <i>Wide of Planting (Ha) and Number of Cacao Farmer by Subdistrict, 2021 .....</i>	310
5.2.8	Luas Tanaman (Ha) dan Jumlah Petani Lada Menurut Kecamatan, 2021 <i>Wide of Planting (Ha) and Number of Pepper Farmer by Subdistrict, 2021 .....</i>	311
5.2.9	Luas Tanaman (Ha) dan Jumlah Petani Kopi Menurut Kecamatan, 2021 <i>Wide of Planting (Ha) and Number of Coffee Farmer by Subdistrict, 2021 .....</i>	312
5.2.10	Luas Tanaman (Ha) dan Jumlah Petani Kemiri Menurut Kecamatan, 2021 <i>Wide of Planting (Ha) and Number of Candlenut Farmer by Subdistrict, 2021 .....</i>	313
5.2.11	Luas Tanaman (Ha) dan Jumlah Petani Tebu Menurut Kecamatan, 2021 <i>Wide of Planting (Ha) and Number of Sugarcane Farmer by Subdistrict, 2021 .....</i>	314
5.2.12	Luas Tanaman (Ha) dan Jumlah Petani Aren Menurut Kecamatan, 2021 <i>Wide of Planting (Ha) and Number of Sugarpalm Farmer by</i>	



	Halaman Page
Subdistrict, 2021 .....	315
5.2.13 Luas Tanam (Ha) dan Produksi Kelapa Sawit Perusahaan Besar Swasta Menurut Kecamatan, 2021 <i>Plant Area (Ha) and Production of Palm's Private Establishment by Subdistrict, 2021</i> .....	316
5.2.14 Luas Tanam (Ha) dan Produksi Kelapa Sawit Rakyat Menurut Kecamatan, 2021 <i>Plant Area (Ha) and Production of Palm's Public Establishment by Subdistrict, 2021</i> .....	317
<b>5.3 KEHUTANAN</b>	
<b>FORESTRY</b>	
5.3.1 Jumlah Penelitian dan Pengunjung Taman Nasional Gunung Palung Menurut Periode dan Jenisnya, 2021 <i>Number of Researches and Visitors of Gunung Palung National Park by Periods and Type, 2021</i> .....	318
5.3.2 Luas Kawasan dan Keragaman Alam Taman Nasional Gunung Palung, 2021 <i>Wide Area and Natural Variety of Gunung Palung National Park, 2021</i> .....	319
<b>5.4 PETERNAKAN</b>	
<b>LIVESTOCK</b>	
5.4.1 Populasi Ternak/Unggas Menurut Jenis Ternak/ Unggas (Ekor) Menurut Kecamatan, 2021 <i>Livestock/Fowl Population by Kind of Livestock/Fowl by Subdistrict, 2021</i> .....	320
5.4.2 Produksi Daging Ternak/Unggas Menurut Jenis Ternak/Unggas (Kg) Menurut Kecamatan, 2021 <i>Meat of Livestock/Fowl Production by Kind of Livestock/Fowl by Subdistrict (Kgs), 2021</i> .....	322
5.4.3 Jumlah Pemotongan Ternak Menurut Jenis Ternak dan Kecamatan, 2021 <i>Number of Livestock by Kind of Livestocks and Subdistrict, 2021</i> .....	324
5.4.4 Jumlah Produksi Telur Menurut Jenis Unggas dan Kecamatan, 2021 <i>Number of Eggs Production by Kind of Poultry and Subdistrict, 2021....</i>	326

**5.5 PERIKANAN**

**FISHERY**

5.5.1	Produksi Perikanan Kabupaten Ketapang (Ton), 2021 <i>Fishery Production in Ketapang Regency (Ton), 2021 .....</i>	327
5.5.2	Produksi Perikanan Menurut Jenis Perikanan (Ton) dan Kecamatan, 2021 <i>Fishery Production by Kind of Fishery and Subdistrict, 2021 .....</i>	328
5.5.3	Nilai Produksi Perikanan Menurut Jenis Perikanan (Rp 000) dan Kecamatan, 2021 <i>Value of Fishery Production by Kind of Fishery (Rp 000) by Subdistrict, 2021 .....</i>	329
5.5.4	Jumlah Nelayan dan Unit Penangkapan Ikan Menurut Kecamatan, 2021 <i>Number of Fisherman and Water Fishery Unit by Subdistrict, 2021 .....</i>	330
5.5.5	Jumlah Rumah Tangga Perikanan Menurut Kecamatan dan Jenis Perikanan, 2021 <i>Number of Fishery Family by Subdistrict and Kind of Fishery, 2021 .....</i>	331
5.5.6	Jumlah Alat Penangkap Ikan Dirinci Menurut Resort Perikanan dan Kecamatan, 2021 <i>Number of Catch Equipment by Fishery Resort and Subdistrict, 2021 ...</i>	332
5.5.7	Jumlah Unit dan Luas Usaha Jenis Budidaya Perikanan Menurut Kecamatan, 2021 <i>Number Unit and Area of Fishery Cultivation by Subdistrict, 2021 .....</i>	337
5.5.8	Jumlah Rumah Tangga Budidaya Perikanan Menurut Kecamatan dan Jenis Budidaya, 2021 <i>Number of Aquaculture Households by Subdistrict and Type of Aquaculture, 2021 .....</i>	338
5.5.9	Produksi Perikanan Budidaya Menurut Kecamatan dan Subsektor (Ton), 2021 <i>Production of Fish Capture by Subdistrict and Subsector (Ton), 2021 ....</i>	340
<b>6.</b>	<b>INDUSTRI DAN ENERGI/INDUSTRY AND ENERGY</b>	
6.1	Daya Terpasang, Produksi, dan Distribusi Listrik PT. PLN (Persero) pada Cabang/Ranting PLN Menurut Kecamatan di Kabupaten Ketapang, 2021 <i>Installed Electricity Power, Production, and Distribution of PT. PLN (Persero) at PLN Branch by Subdistrict in Ketapang Regency, 2021 .....</i>	351

6.2	Jumlah Pelanggan Listrik Menurut Kecamatan di Kabupaten Ketapang, 2017–2021 <i>Number of Electricity Customers by Subdistrict in Ketapang Regency, 2017–2021</i> .....	352
6.3	Nilai Penjualan Listrik Menurut Kecamatan, 2021 <i>Number of Electricity Customer and Produt by Subdistrict, 2021</i> .....	353
6.4	Jumlah Pelanggan dan Produksi Tenaga Listrik Menurut Bulan, 2021 <i>Number of Customers and Electricity Production by Month, 2021</i> .....	354
6.5	Jumlah Produksi Terjual dan Nilai Penjualan Tenaga Listrik Menurut Bulan, 2021 <i>Number of Electricity Sold and Value by Month, 2021</i> .....	355
6.6	Penjualan Tenaga Listrik Menurut Golongan Pelanggan, 2021 <i>Number of Electricity Sold by Type, 2021</i> .....	356
6.7	Jumlah Pelanggan dan Air yang Disalurkan Menurut Kecamatan di Kabupaten Ketapang, 2021 <i>Number of Customers and Distributed Water by Subdistrict in Ketapang Regency, 2021</i> .....	357
6.8	Jumlah Rata-rata Pelanggan PDAM dan Banyaknya Penggunaan Air Bersih Menurut Jenis Pelanggan, 2021 <i>Number of Regional Water Supply Company (PDAM) Customer and Water Supply Utilizing by Type of Customer, 2021</i> .....	358
6.9	Jumlah Pelanggan dan Penggunaan Air PDAM Menurut Bulan, 2021 <i>Number of Regional Water Supply Company (PDAM) Customer and Product by Month, 2021</i> .....	359
6.10	Jumlah Unit Usaha dan Tenaga Kerja Industri Kecil Menengah Menurut Jenis Industri di Kabupaten Ketapang, 2021 <i>Number of Business Unit and Labor of Small scale industry by kind in Ketapang Regency, 2021</i> .....	360
6.11	Jumlah Unit Usaha, Tenaga Kerja, dan Nilai Investasi Perusahaan Industri Kecil Menengah Menurut Kecamatan di Kabupaten Ketapang, 2021 <i>Number of Business Unit, Labor, and Investment Value of Small Intermediate scale by Subdistrict in Ketapang Regency, 2021</i> .....	361
6.12	Jumlah Unit Usaha, Tenaga Kerja, dan Nilai Investasi Perusahaan	

	Industri Menengah Menurut Kecamatan di Kabupaten Ketapang, 2021 <i>Number of Business Unit, Labor, and Investment Value of Intermediate scale by Subdistrict in Ketapang Regency, 2021</i> .....	362
6.13	Nilai Investasi, Nilai Produksi dan Jumlah Industri Kecil Menengah Berdasarkan Jenis Industri di Kabupaten Ketapang, 2021 <i>Investment Value, Production Value and Number of Small and Medium Industries by Type of Industry in Ketapang Regency, 2021</i> .....	363
6.14	Jumlah Industri Menengah Menurut Cabang dan Jenis Industri di Kabupaten Ketapang, 2021 <i>Number of Medium Establishment by Category and Kind of Industry in Ketapang Regency, 2021</i> .....	368
<b>7.</b>	<b>PARIWISATA/TOURISM</b>	
7.1	Jumlah Rumah Makan/Restoran Menurut Kecamatan di Kabupaten Ketapang, 2018–2021 <i>Number of Restaurants by Subdistrict in Ketapang Regency, 2018–2021</i> .....	379
7.2	Jumlah Pengunjung Wisatawan Domestik dan Asing di Lokasi Wisata Kabupaten Ketapang, 2019-2021 <i>Number of Domestic and Foreign Tourist, 2019-2021</i> .....	380
7.3	Jumlah Potensi Wisata Menurut Kecamatan di Kabupaten Ketapang, 2021 <i>Number of Tourism Potential by subdistrict in Ketapang Regency, 2021</i> .....	381
7.4	Jumlah Kamar dan Tempat Tidur pada Hotel/ Penginapan di Kabupaten Ketapang, 2021 <i>Number of Room and Bed in Hotel/Accommodation on Ketapang, 2021</i> .....	391
7.5	Persentase Tingkat Penghunian Kamar (TPK) Hotel/Akomodasi di Ketapang, 2021 <i>Percentage of Occupancy Rate of Hotel/Accommodation, 2021</i> .....	394
7.6	Jumlah Grup Kesenian Aktif dan Gedung Kesenian Menurut Kecamatan di Kabupaten Ketapang, 2021 <i>Number of Active Arts Groups and Opera House by Subdistrict in Ketapang Regency, 2021</i> .....	395

7.7	Jumlah Grup Olahraga dan Gedung Olahraga Menurut Kecamatan di Kabupaten Ketapang, 2020-2021 <i>Number of Sport Club and Gymnasium by Subdistrict in Ketapang Regency, 2020-2021</i> .....	396
7.8	Jumlah Taman/Tugu di Kabupaten Ketapang Menurut Status Pengelolaan, 2021 <i>Number of Park and Monument on Ketapang Regency by Management Status, 2021</i> .....	397
<b>8.</b>	<b>TRANSPORTASI DAN KOMUNIKASI/ TRANSPORTATION AND COMMUNICATION</b>	
<b>8.1</b>	<b>TRANSPORTASI TRANSPORTATION</b>	
8.1.1	Panjang Jalan Menurut Tingkat Kewenangan Pemerintahan di Kabupaten Ketapang (km) 2019–2021 <i>Length of Roads by Level of Government Authority in Ketapang Regency (km) 2019–2021</i> .....	406
8.1.2	Panjang Jalan Menurut Jenis Permukaan Jalan di Kabupaten Ketapang (km) 2019–2021 <i>Length of Roads by Type of Road Surface in Ketapang Regencyf (km) 2019–2021</i> .....	407
8.1.3	Panjang Jalan Menurut Kondisi Jalan di Kabupaten Ketapang (km) 2019–2021 <i>Length of Roads by Condition of Roads in Ketapang Regency (km) 2019–2021</i> .....	408
8.1.4	Jumlah dan Nilai Kegiatan yang Dilaksanakan Menurut Kecamatan dan Jenisnya 2021 <i>Number and Project Value has Finished by Subdistrict and Type 2021</i> .....	409
8.1.5	Jumlah dan Nilai Kegiatan ( Jalan ) yang Dilaksanakan Menurut Jenis Pembiayaan 2021 <i>Number and Project Value (Road) has Finishedby Kind of Cost 2021</i> .....	411
8.1.6	Banyaknya Kendaraan Bermotor yang Terdaftar Menurut Kepemilikan dan Jenisnya 2021 <i>Number of Registered Vehicle by Ownership and Kind of Vehicle</i>	

	Halaman Page
2021 .....	412
8.1.7 Banyaknya Pelanggaran Lalu Lintas Menurut Profesi di Wilayah Polres Ketapang 2021 <i>Number of Traffic Violation by Profession in Ketapang Police Authority 2021</i> .....	414
8.1.8 Jumlah Pelanggaran Lalu Lintas Menurut Jenis Pelanggaran 2017-2021 <i>Number of Traffic Violation by Kind of Violation 2017-2021</i> .....	415
8.1.9 Jumlah Pengeluaran STNK dan BPKB Kendaraan Roda Dua dan Roda Empat 2021 <i>Number of Motor Vehicle License and Certificate of Ownership of Motor Vehicle of Two and Four Wheels Vehicles Issued 2021</i> .....	416
8.1.10 Jumlah Pengeluaran STNK Menurut Jenis STNK 2021 <i>Number of Motor Vehicle License by Kinds of Motor Vehicle License 2021</i> .....	417
8.1.11 Jumlah Kejadian dan Korban Kecelakaan Lalu Lintas Serta Kerugian Materiil 2021 <i>Number of Traffic Accident Occurrence and Victims and Its Material Lost 2021</i> .....	419
8.1.12 Jumlah Pengeluaran Surat Ijin Mengemudi (SIM) Menurut Klasifikasinya 2021 <i>Number of Motor Vehicle License by classification 2021</i> .....	420
8.1.13 Jumlah Penyebab Korban Kecelakaan Lalu Lintas dan Kerugian Materiil 2017-2021 <i>Number of Traffic Violation by Kind of Violation and Material Lost 2017-2021</i> .....	421
8.1.14 Banyaknya Kendaraan Menurut Jenis Angkutan 2021 <i>Number of Vehicle by Kind of Transportation 2021</i> .....	422
8.1.15 Jumlah Kendaraan Bermotor yang Telah diuji Menurut Penggunaannya 2021 <i>Number of Examined Motor Vehicle by Purpose 2021</i> .....	423
8.1.16 Jumlah Sarana Angkutan Sungai/Kapal Pedalaman Menurut Jenisnya 2021 <i>Number of Water Transportation by Kind of Boat 2021</i> .....	424
8.1.17 Arus Kunjungan Kapal Dari Dalam dan Luar Negeri 2021 <i>Number of Shipping Arrival From Domestic and Foreign 2021</i> .....	425

	Halaman Page	
8.1.18	Lalu Lintas Penumpang di Pelabuhan Ketapang 2021 <i>Passenger Traffic on Ketapang Harbor 2021</i> .....	426
8.1.19	Lalu Lintas Pesawat Udara di Bandara Rahadi Osman 2021 <i>Aircraft Traffic on Rahadi Osman Airport 2021</i> .....	427
8.1.20	Lalu Lintas Penumpang Pesawat Udara di Bandara Rahadi Osman 2021 <i>Aircraft Passenger Traffic on Rahadi Osman Airport 2021</i> .....	428
8.1.21	Jumlah Kargo yang Dimuat dan Dibongkar di Bandara Rahadi Osman (Kg) 2021 <i>Number of Loading and Unloading Cargo on Rahadi Osman Airport 2021</i> .....	429
8.1.22	Jumlah Bagasi yang Dimuat dan Dibongkar (Kg) Di Bandara Rahadi Osman 2021 <i>Number of Loading and Unloading Baggage on Rahadi Osman Airport 2021</i> .....	430
8.1.23	Jumlah Pos/Paket Udara yang Dimuat dan Dibongkar (Kg) di Bandara Rahadi Osman 2021 <i>Number of Loading and Unloading Airmail/Package on Rahadi Osman Airport 2021</i> .....	431
<b>8.2</b>	<b>KOMUNIKASI</b> <b>COMMUNICATION</b>	
8.2.1	Jumlah Provider Menara Telekomunikasi menurut Pemilik Menara dan Kecamatan di Kabupaten Ketapang, 2021 <i>Number of Telecommunication Tower Providers by Tower Owner and Subdistrict in Ketapang Regency, 2021</i> .....	432
<b>9.</b>	<b>PERBANKAN, KOPERASI, DAN HARGA-HARGA/ BANKING, COOPERATIVE, AND PRICES</b>	
9.1	Jumlah Koperasi Aktif Menurut Kecamatan di Kabupaten Ketapang, 2018–2021 <i>Number of Active Cooperative by Subdistrict in Ketapang Regency, 2018–2021</i> .....	441
9.2	Jumlah Koperasi Menurut Jenis Koperasi dan Kecamatan di Kabupaten Ketapang, 2021 <i>Number of Cooperative by Kind of Cooperative and Subdistrict in Ketapang Regency, 2021</i> .....	442

	Halaman Page
9.3	Jumlah Koperasi Primer Menurut Jenisnya, 2021 <i>Number of Primary Cooperative by Kind of Cooperative, 2021</i> ..... 443
9.4	Jumlah Koperasi Menurut Kecamatan di Kabupaten Ketapang, 2021 <i>Number of Cooperative by Subdistrict in Ketapang Regency, 2021</i> ..... 444
9.5	Jumlah Koperasi Unit Desa (KUD) Menurut Klasifikasi dan Kecamatan di Kabupaten Ketapang, 2021 <i>Number of Rural Cooperative by Classification and Subdistrict in Ketapang Regency, 2021</i> ..... 445
9.6	Jumlah Koperasi Non KUD Menurut Klasifikasi dan Kecamatan di Kabupaten Ketapang, 2021 <i>Number of Not Rural Cooperative by Subdistrict in Ketapang Regency, 2021</i> ..... 446
9.7	Jumlah Koperasi Non KUD Menurut Klasifikasi dan Kecamatan di Kabupaten Ketapang, 2021 <i>Number of Not Rural Cooperative by Subdistrict in Ketapang Regency, 2021</i> ..... 447
9.8	Perkembangan Koperasi di Kabupaten Ketapang, 2017-2021 <i>Growth of Cooperative in Ketapang Regency, 2017-2021</i> ..... 448
9.9	Perkembangan KUD di Kabupaten Ketapang, 2017-2021 <i>Growth of Rural Cooperative in Ketapang Regency, 2017-2021</i> ..... 449
9.10	Perkembangan Non KUD di Kabupaten Ketapang, 2017-2021 <i>Growth of Not Rural Cooperative in Ketapang Regency, 2017-2021</i> ..... 450
9.11	Jumlah Kantor Pelayanan Credit Union Menurut Kecamatan di Kabupaten Ketapang, 2021 <i>Numbers of Credit Union Service Office by Subdistrict di Ketapang Regency, 2021</i> ..... 451
<b>10.</b>	<b>PENGELUARAN PENDUDUK/POPULATION EXPENDITURE</b>
10.1	Rata-rata Pengeluaran per Kapita Sebulan Menurut Kelompok Komoditas (rupiah) di Kabupaten Ketapang, 2020 dan 2021 <i>Monthly Average Expenditure per Capita by Commodity Group (rupiahs) in Ketapang Regency, 2020 and 2021</i> ..... 461
10.2	Persentase Pengeluaran per Kapita Sebulan Menurut Kelompok Komoditas di Kabupaten Ketapang, 2020 dan 2021 <i>Percentage of Monthly Expenditure per Capita by Commodity Group in Ketapang Regency, 2020 and 2021</i> ..... 462



10.3	Persentase Penduduk Menurut Golongan Pengeluaran Per Kapita Sebulan di Kabupaten Ketapang, 2020 dan 2021 <i>Percentage of Population by Per Capita Spending Group a Month in Ketapang Regency, 2020 and 2021</i> .....	463
10.4	Rata-Rata Konsumsi Kalori Per Kapita Sehari Menurut Kelompok Makanan (Kcal), 2018 - 2021 <i>Daily Average Consumption of Calories per Capita by Food Group (Kcal), 2018 - 2021</i> .....	464
10.5	Rata-Rata Konsumsi Protein Per Kapita Sehari Menurut Kelompok Makanan (gram), 2018 - 2021 <i>Daily Average Consumption of Protein per Capita by Food Group (grams), 2018 - 2021</i> .....	465
10.6	Rata-Rata Konsumsi Lemak Per Kapita Sehari Menurut Kelompok Makanan, 2018 - 2021 <i>Daily Average Consumption of Fat per Capita by Food Group, 2018 - 2021</i> .....	466
10.7	Rata-Rata Konsumsi Karbohidrat Per Kapita Sehari Menurut Kelompok Makanan, 2018 - 2021 <i>Daily Average Consumption of Carbohydrate per Capita by Food Group, 2018 - 2021</i> .....	467
<b>11.</b>	<b>PERDAGANGAN/TRADE</b>	
11.1	Jumlah Sarana Perdagangan Menurut Jenisnya di Kabupaten Ketapang, 2020–2021 <i>Number of Trading Facilities by Type of Facility in Ketapang Regency, 2020–2021</i> .....	475
11.2	Pemasukan Beras Menurut Sumber Pemasukan di Gudang Bulog Sub Divre Ketapang (Ton), 2021 <i>Rice Importation by it's Source in Ketapang Warehouse Sub Division, 2021</i> .....	476
11.3	Penyaluran Beras di Gudang Bulog Sub Divre Ketapang (Ton), 2021 <i>Rice Distribution in Ketapang Warehouse Sub Division, 2021</i> .....	477
<b>12.</b>	<b>SISTEM NERACA REGIONAL/SYSTEM OF REGIONAL ACCOUNTS</b>	
12.1	Produk Domestik Regional Bruto Atas Dasar Harga Berlaku Menurut Lapangan Usaha di Kabupaten Ketapang (miliar rupiah), 2017–2021 <sup>xx</sup>	

	<i>Gross Regional Domestic Product at Current Market Prices by Industry in Ketapang Regency (billion rupiahs), 2017–2021<sup>xx</sup> .....</i>	487
12.2	Produk Domestik Regional Bruto Atas Dasar Harga Konstan 2010 Menurut Lapangan Usaha di Kabupaten Ketapang (miliar rupiah), 2017–2021 <sup>xx</sup> <i>Gross Regional Domestic Product at 2010 Constant Market Prices by Industry in Ketapang Regency (billion rupiahs), 2017–2021<sup>xx</sup> .....</i>	489
12.3	Distribusi Persentase Produk Domestik Regional Bruto Atas Dasar Harga Berlaku Menurut Lapangan Usaha di Kabupaten Ketapang (persen), 2017–2021 <sup>xx</sup> <i>Percentage Distribution of Gross Regional Domestic Product at Current Market Prices by Industry in Ketapang Regency (percent), 2017–2021<sup>xx</sup> .....</i>	491
12.4	Laju Pertumbuhan Produk Domestik Regional Bruto Atas Dasar Harga Konstan 2010 Menurut Lapangan Usaha di Kabupaten Ketapang (persen), 2018–2021 <sup>xx</sup> <i>Growth Rate of Gross Regional Domestic Product at 2010 Constant Market Prices by Industry in Ketapang Regency (percent), 2018–2021<sup>xx</sup> .....</i>	493
12.5	Produk Domestik Regional Bruto Atas Dasar Harga Berlaku Menurut Jenis Pengeluaran di Kabupaten Ketapang (juta rupiah), 2016–2021 <sup>xx</sup> <i>Gross Regional Domestic Product at Current Market Prices by Type of Expenditure in Ketapang Regency (million rupiahs), 2017–2021<sup>xx</sup> .....</i>	495
12.6	Produk Domestik Regional Bruto Atas Dasar Harga Konstan 2010 Menurut Jenis Pengeluaran di Kabupaten Regency (juta rupiah), 2017–2021 <sup>xx</sup> <i>Gross Regional Domestic Product at 2010 Constant Market Prices by Type of Expenditure in Ketapang Regency (million rupiahs), 2017–2021<sup>xx</sup> .....</i>	496
12.7	Distribusi Persentase Produk Domestik Regional Bruto Atas Dasar Harga Berlaku Menurut Pengeluaran (persen), 2017–2021 <sup>xx</sup> <i>Percentage Distribution of Gross Regional Domestic Product at Current Prices according to Expenditures (percent), 2017–2021<sup>xx</sup> .....</i>	497
12.8	Laju Pertumbuhan Produk Domestik Regional Bruto Atas Dasar Harga Konstan 2010 Menurut Pengeluaran (persen), 2017–2021 <i>Growth rate of Gross Regional Domestic Product at 2010 Constant</i>	

	<i>Prices by Expenditure (percent), 2017–2021</i> .....	498
<b>13.</b>	<b>PERBANDINGAN ANTAR KABUPATEN/ KOTA/ REGENCY/MUNICIPAL COMPARISON</b>	
13.1	Jumlah Penduduk Menurut Kabupaten/Kota di Provinsi Kalimantan Barat (ribu), 2017–2021 <i>Population by Regency/Municipality in Kalimantan Barat Province (thousand), 2017–2021</i> .....	507
13.2	Laju Pertumbuhan Produk Domestik Regional Bruto Atas Dasar Harga Konstan 2010 Menurut Kabupaten/ Kota di Provinsi Kalimantan Barat (persen), 2017–2021 <i>Rate of Growth of Gross Regional Domestic Products at Constant 2010 Prices by Regency/Municipality in Kalimantan Barat Province (percent), 2017–2021</i> .....	508
13.3	Jumlah Penduduk Miskin Menurut Kabupaten/ Kota di Provinsi Kalimantan Barat (ribu), 2017–2021 <i>Number of Poor Population by Regency/Municipality in Kalimantan Barat Province (thousand), 2017–2021</i> .....	509
13.4	Indeks Pembangunan Manusia Menurut Kabupaten/ Kota di Provinsi Kalimantan Barat, 2017–2021 <i>Human Development Index by Regency/Municipality in Kalimantan Barat Province, 2017–2021</i> .....	510
13.5	Luas Daerah dan Nama Ibukota Kabupaten/Kota Menurut Kabupaten/Kota di Provinsi Kalimantan Barat Tahun 2021 <i>Total Area and Capital of Regency/Municipality by Regency/ Municipality in Kalimantan Barat Province, 2021</i> .....	511
13.6	Jumlah Kecamatan dan Desa/Kelurahan Menurut Kabupaten/Kota di Provinsi Kalimantan Barat, 2021 <i>Number of Subdistric and Village/Urban Village by Regency/ Municipality of Kalimantan Barat Province, 2021</i> .....	512
13.7	Penduduk Menurut Status Daerah dan Kepadatan Per Kabupaten/ Kota di Provinsi Kalimantan Barat Tahun 2021 <i>Population by Region Status and Density by Regency/Municipality in Kalimantan Barat Province, 2021</i> .....	513
13.8	Jumlah Penduduk Menurut Jenis Kelamin dan Rasio Jenis Kelamin Kabupaten/Kota di Kalimantan Barat, 2021 .....	514
	<i>Population by Sex and Sex Ratio by Regency/ Municipality, 2021</i> .....	

13.9	Rata-rata Kebutuhan Layak Hidup (KLH) Menurut Kabupaten/ Kota di Provinsi Kalimantan Barat 2017 - 2021 <i>Provincial Minimum Wage and District Minimum Wage in Kalimantan Barat Province (rupiahs), 2017 - 2021</i> .....	515
13.10	Produk Domestik Regional Bruto Atas Dasar Harga Berlaku Menurut Kabupaten/Kota di Provinsi Kalimantan Barat (miliar rupiah), 2017 - 2021 <i>Gross Regional Domestic Product at Current Market Prices by Regency/ Municipality in Kalimantan Barat Province (billion rupiahs), 2017 - 2021</i> .....	516
13.11	Produk Domestik Regional Bruto Atas Dasar Harga Konstan 2010 Menurut Kabupaten/Kota di Provinsi Kalimantan Barat (miliar rupiah), 2017 - 2021 <i>Gross Regional Domestic Product at 2010 Constant Prices by Regency/ Municipality in Kalimantan Barat Province (billion rupiahs), 2017 - 2021</i> .....	517
13.12	Distribusi Persentase Produk Domestik Regional Bruto Atas Dasar Harga Berlaku Menurut Kabupaten/Kota, 2017–2021 <i>Percentage Distribution of Gross Regional Domestic Product at Current Market Prices by Regency/Municipality, 2017-2021</i> .....	518
13.13	Laju Pertumbuhan Produk Domestik Regional Bruto Atas Dasar Harga Konstan 2010 Menurut Kabupaten/ Kota (persen) di Provinsi Kalimantan Barat, 2017–2021 <i>Growth Rate of Gross Regional Domestic Product at 2010 Constant Market Prices by Regency/Municipality (percent) in Kalimantan Barat Province, 2017–2021</i> .....	519
13.14	Laju Pertumbuhan Produk Domestik Regional Bruto per Kapita Atas Dasar Harga Konstan 2010 Menurut Kabupaten/Kota (persen), 2017–2021 <i>Growth Rate of per Capita Gross Regional Domestic Product at 2010 Constant Market Prices by Regency/Municipality (percent), 2017–2021</i> .....	520

13.15	<p>Produk Domestik Regional Bruto per Kapita Atas Dasar Harga Berlaku Menurut Kabupaten/Kota di Provinsi Kalimantan Barat (Ribu rupiah), 2017–2021 <i>Per Capita Gross Regional Domestic Product at Current Market Prices by Regency/Municipality in Kalimantan Barat Province (Thousand rupiahs), 2017–2021</i> .....</p>	521
13.16	<p>Produk Domestik Regional Bruto per Kapita Atas Dasar Harga Konstan 2010 Menurut Kabupaten/Kota di Provinsi Kalimantan Barat (ribu rupiah), 2017–2021 <i>Per Capita Gross Regional Domestic Product at 2010 Constant Market Prices by Regency/Municipality in Kalimantan Barat Province (million rupiahs), 2017–2021</i> .....</p>	522
13.17	<p>Tingkat Pengangguran Terbuka (TPT) dan Tingkat Partisipasi Angkatan Kerja (TPAK) Menurut Kabupaten/ Kota di Provinsi Kalimantan Barat 2020–2021 <i>Unemployment Rate (UR) and Labor Force Participation Rate (LFPR) by Regency/ Municipality in Kalimantan Barat Province, 2020–2021</i> .....</p>	523
13.18	<p>Realisasi Proyek Penanaman Modal Dalam Negeri (PMDN), Investasi dan Tenaga Kerja Menurut Kabupaten/Kota di Provinsi Kalimantan Barat, Periode 1 Januari Sampai dengan 31 Desember 2021 <i>Actual Domestic Investment Projects, Investment Value and Employee by Regency/ Municipality in Kalimantan Barat Province, January 1st until December 31<sup>th</sup> 2021</i> .....</p>	524
13.19	<p>Realisasi Proyek Penanaman Modal Asing (PMA), Investasi dan Tenaga Kerja Menurut Kabupaten/Kota di Provinsi Kalimantan Barat, 2021 <i>Actual Foreign Investment Projects, Investment Value and Employee by Regency/ Municipality in Kalimantan Barat Province, 2021</i> .....</p>	525
13.20	<p>Rata-rata Pengeluaran per Kapita Sebulan Makanan dan Bukan Makanan Menurut Kabupaten/Kota di Provinsi Kalimantan Barat (rupiah), 2020 dan 2021 <i>Monthly Average of Food and Non-Food Expenditure per Capita Areas by Regency/Municipality in Kalimantan Barat Province (rupiahs), 2020 and 2021</i> .....</p>	526

13.21	Persentase pengeluaran per Kapita Sebulan Makanan dan Bukan Makanan Menurut Kabupaten/Kota di Provinsi Kalimantan Barat (rupiah), 2020 dan 2021 <i>Percentage of Monthly Food and Non-Food Expenditure per Capita Areas by Regency/Municipality in Kalimantan Barat Province (rupiahs), 2020 and 2021</i> .....	527
-------	--	-----

<https://ketapangkab.bps.go.id>



## PENJELASAN UMUM/EXPLANATORY NOTES

Tanda-tanda, satuan-satuan, dan lain-lainnya yang digunakan dalam publikasi ini adalah sebagai berikut:

*Symbols, measurement units, and acronyms which are used in this publication, are as follows:*

### 1. TANDA-TANDA/SYMBOLS

Data tidak tersedia/Data not available .....	: ...
Tidak ada atau nol /Null or zero .....	: -
Data dapat diabaikan/Data negligible .....	: 0
Tanda decimal/Decimal point .....	: ,
Data tidak dapat ditampilkan/Not applicable .....	: NA
Angka estimasi/Estimated figures .....	: e
Angka diperbaiki/Revised figures .....	: r
Angka sementara/Preliminary figures .....	: x
Angka sangat sementara/Very preliminary figures .....	: xx
Angka sangat sangat sementara/Very very preliminary figures .....	: xxx

### 2. SATUAN/UNITS

barel/barrel .....	: 158,99 liter/litres = 1/6,2898 m <sup>3</sup>
hektar (ha)/hectare (ha) .....	: 10 000 m <sup>2</sup>
kilometer (km)/kilometres (km) .....	: 1 000 meter/meters (m)
knot/knot .....	: 1,8523 km/jam (km/hour)
kuintal/quintal .....	: 100 kg
KWh .....	: 1 000 Watt hour
MWh .....	: 1 000 KWh
liter (untuk beras)/litre (for rice) .....	: 0,80 kg
MMSCF .....	: 1/35,3 m <sup>3</sup>
metrik ton (m.ton)/metric ton (m. ton) .....	: 0,98421 long ton = 1 000 kg
ons/ounce .....	: 28,31 gram/grams
ton .....	: 1 000 kg

Satuan lain: buah, dus, butir, helai/lembar, kaleng, batang, pulsa, ton kilometer (ton-km), jam, menit, persen (%).

*Other units: unit, pack, pieces, sheet, tin, pulse, ton-kilometres(ton-km), hour, minute, percent (%).*

Perbedaan angka di belakang koma disebabkan oleh pembulatan angka.

*The difference in decimal numbers is caused by rounding.*





## DAFTAR SINGKATAN/ LIST OF ABBREVIATIONS

ADD	: Alokasi Dana Desa
APBD	: Anggaran Pendapatan dan Belanja Daerah
APBN	: Anggaran Pendapatan dan Belanja Nasional
BT	: Bujur Timur
BB	: Bujur Barat
DBD	: Demam Berdarah Dengue
DPRD	: Dewan Perwakilan Rakyat Daerah
HIV	: Human Immunodeficiency Virus
IMS	: Infeksi Menular Seksual
JKN-KIS	: Jaminan Kesehatan Nasional – Kartu Indonesia Sehat
KPM	: Keluarga Penerima Manfaat
KPU	: Komisi Pemilihan Umum
LS	: Lintang Selatan
LU	: Lintang Utara
MOP	: Metoda Operasi Pria
MOW	: Metoda Operasi Wanita
PBI	: Penerima Bantuan Iuran
PLN	: Perusahaan Listrik Negara
PDAM	: Perusahaan Daerah Air Minum
Polindes	: Pondok Bersalin Desa
POLRI	: Kepolisian Negara Republik Indonesia
Posyandu	: Pos Pelayanan Terpadu
PUS	: Pasangan Usia Subur
Rp	: Rupiah
RW	: Rukun Warga
RT	: Rukun Tetangga
SI	: Stasiun Iklim
TB	: Tuberkulosis
TDL	: Tarif Dasar Listrik
TNI-AD	: Tentara Nasional Indonesia Angkatan Darat
TNI-AL	: Tentara Nasional Indonesia Angkatan Laut



## Statistik Kunci, 2019–2021 Key Statistics, 2018–2020

Rincian/Description	S a t u a n / Unit	2019	2020	2021
(1)	(2)	(3)	(4)	
<b>SOSIAL/SOCIAL</b>				
Penduduk <sup>1</sup> /Population <sup>1</sup>	ribu/thousands	512,8	570,7	579,9
Laju Pertumbuhan Penduduk <sup>1</sup> /Population Growth <sup>1</sup>	%	2,00	2,84	2,17
Angka Harapan Hidup <sup>1-e<sub>0</sub></sup> /Life Expectancy Rate <sup>1</sup>	tahun/years	71,0	71,1	71,1
Angka Melek Huruf Usia 15+/ <i>Literacy Rate Aged 15+</i>	%	95,16	95,41	94,08
Tingkat Partisipasi Angkatan Kerja -TPAK <sup>2-3</sup> <i>Labour Force Participation Rate-LFPR<sup>2-3</sup></i>	%	65,4	60,8	64,4
Tingkat Pengangguran Terbuka-TPT <sup>2</sup> <i>Unemployment Rate-UR<sup>2</sup></i>	%	4,53	7,30	6,94
Penduduk Miskin <sup>5</sup> /Poor People <sup>4</sup>	juta/million	53,8	53,5	53,04
Persentase Penduduk Miskin <sup>4</sup> <i>Percentage of Poor People<sup>4</sup></i>	%	10,5	10,3	10,1
Indeks Pembangunan Manusia-IPM <sup>5</sup> <i>Human Development Index<sup>5</sup></i>	–	67,2	67,2	67,4
<b>EKONOMI/ECONOMIC</b>				
Produk Domestik Regional Bruto (PDRB) Harga Berlaku <sup>6</sup> <i>Gross Regional Domestic Bruto (GRDP) at Current Price<sup>6</sup></i>	miliar rupiah <i>billion rupiahs</i>	27 524,72	28 130,04	30 911,32
Laju Pertumbuhan Ekonomi <sup>8</sup> /Economic Growth <sup>7</sup>	%	6,72	-0,50	5,23
PDRB Per Kapita Harga Berlaku <sup>6,8</sup> <i>Per Capita of GRDP at Current Price<sup>6,8</sup></i>	ribu rupiah <i>thousands rupiahs</i>	53 606,91	49 251,83	53 302,08

- Catatan/Notes: <sup>1</sup> Data Proyeksi Penduduk/*Population Projection Data*  
<sup>2</sup> Kondisi Agustus/*Condition at August*  
<sup>3</sup> Menggunakan penimbang hasil proyeksi penduduk tahun 2010–2035/*Weighted by the 2010–2035 population projection*  
<sup>4</sup> Kondisi Maret/*Condition at March*  
<sup>5</sup> Sejak tahun 2010, IPM dihitung dengan metode baru. Komponen IPM metode baru adalah angka harapan hidup saat lahir, harapan lama sekolah, rata-rata lama sekolah, dan pengeluaran per kapita/*Since 2010, HDI was calculated using new method. New HDI component are life expectancy at birth, expected years of schooling, means years of schooling, and expenditure per capita*  
<sup>6</sup> Mulai tahun 2010 mengadopsi *System of National Account 2008 (SNA 2008)*/Since 2010 is in line with *System of National Account 2008 (SNA 2008)*  
<sup>7</sup> Menggunakan tahun dasar 2010 (2010=100)/*Using 2010 base year (2010=100)*  
<sup>8</sup> Menggunakan proyeksi penduduk berdasarkan hasil SP2010/*Using population projection based on SP2010*



### PENGAMATAN UNSUR IKLIM DI KABUPATEN KETAPANG PADA TAHUN 2021

CLIMATOLOGI OBSERVATION OF KETAPANG REGENCY IN 2021



**SUHU**  
TEMPERATURE

**22,9°C**



**TEKANAN UDARA**  
ATMOSPHERIC PRESSURE

**1009,1 mbar**



**KELEMBAPAN UDARA**  
HUMIDITY

**81,9%**



**CURAH HUJAN**  
PRECIPITATION

**362,7 mm**



**KECEPATAN ANGIN**  
WIND VELOCITY

**3,4 KNOT**

**HARI HUJAN**  
RAINY DAYS

**16 HARI**  
DAYS

**\*ANGKA RATA-RATA SELAMA TAHUN 2021**  
\*AVERAGE NUMBER OF YEAR 2021



**LETAK ASTRONOMIS**  
KABUPATEN KETAPANG  
ASTRONOMICAL LOCATION  
OF KETAPANG REGENCY

**0°19'26,51"LS - 3°4'16,59"LS**  
**109°47' 36,55"BT - 111°21'37,36"BT**

### KABUPATEN KETAPANG PADA TAHUN 2021 MEMILIKI LUAS WILAYAH XX KM

TOTAL AREA OF KETAPANG REGENCY IN 2021 IS XX KM

**KECAMATAN KENDAWANGAN MERUPAKAN KECAMATAN TERLUAS DI KABUPATEN KETAPANG, DENGAN LUAS YY KM**

KENDAWANGAN SUBDISTRICT IS THE LARGEST SUBDISTRICT IN KETAPANG REGENCY, WITH TOTAL AREA YY KM

**KECAMATAN DELTA PAWAN MERUPAKAN KECAMATAN TERSEMPIT DI KABUPATEN KETAPANG, DENGAN LUAS ZZ KM**

TOTAL AREA OF KETAPANG REGENCY IN 2021 IS XX KM



**PENJELASAN TEKNIS**

1. Batas administrasi adalah batas atau batas area geografis di bawah yurisdiksi beberapa entitas pemerintah atau manajerial
2. Letak astronomis adalah letak suatu wilayah atau daerah berdasarkan garis lintang dan garis bujur. Garis lintang adalah garis khayal (imajiner) atau garis khatulistiwa ( $0^\circ$ ) yang melintang di permukaan bumi dari barat ke timur. Garis lintang terbagi menjadi dua, yaitu Lintang Utara (LU) dan Lintang Selatan (LS). Sedangkan Garis bujur adalah garis khayal (imajiner) yang membujur dari kutub utara sampai kutub selatan. Garis bujur terbagi menjadi dua, yaitu Bujur Barat (BB) dan Bujur Timur (BT).
3. Sungai adalah aliran air yang besar (biasanya buatan alam).
4. Iklim adalah keadaan hawa (suhu, kelembaban, awan, hujan, dan sinar matahari) pada suatu daerah dalam jangka waktu yang agak lama (30 tahun).
5. Suhu adalah ukuran kuantitatif terhadap temperatur; panas dan dingin, diukur dengan termometer.
6. Kelembaban udara adalah banyaknya uap air yang dikandung

**TECHNICAL NOTES**

1. *Batas administrasi is a limit or border of a geographic area under the jurisdiction of some governmental or managerial entity.*
2. *Astronomical location is the location of an area or region based on latitude and longitude. Latitude is an imaginary or equatorial line ( $0^\circ$ ) that crosses the earth's surface from west to east. Latitude is divided into two, namely North Latitude (LU) and South Latitude (LS). While the longitude is an imaginary line that runs from the north pole to the south pole. Longitude is divided into two, namely West Longitude (BB) and East Longitude (BT).*
3. *The river is large stream of water (usually made in nature)*
4. *Climate is the state of the weather (temperature, humidity, clouds, rain, and sun) on an area within a longer period of time (30 years).*
5. *Temperature is a quantitative measure of the temperature; hot and cold, measured with a thermometer.*
6. *Humidity is the amount of water vapor contained in the air which*



- oleh udara, dapat diukur dengan hygrometer
7. Curah hujan adalah banyaknya hujan yang tercurah (turun) di suatu daerah dalam jangka waktu tertentu. Satu hari hujan adalah satu hari dimana curah hujan yang tercatat lebih dari 0,5 mm.
8. Tekanan udara adalah berat udara di atas suatu satuan areal, diukur dengan barometer.
- can be measured with a hygrometer.*
7. *Rainfall is the amount of rain poured down in an area within a certain period. A rainy day is a day where the rainfall recorded is more than 0.5 mm.*
8. *Air pressure is the weight of the air above a unit area, measured by a barometer.*

<https://ketapangkab.bps.go.id>

**ULASAN****DESCRIPTION****Keadaan Geografis**

Kabupaten Ketapang merupakan kabupaten terluas dibanding 14 kabupaten/kota lain di Provinsi Kalimantan Barat dengan luas sebesar 31.588 km<sup>2</sup> atau sekitar 21,28 persen dari luas total Provinsi Kalimantan Barat yang memiliki luas sebesar 146.807 km<sup>2</sup>. Secara geografis, Kabupaten Ketapang berada pada posisi 0°19'26,51" Lintang Selatan (LS) sampai dengan 3°4'16,59" Lintang Selatan (LS) dan 109°47'36,55" Bujur Timur (BT) sampai dengan 111°21'37,36" Bujur Timur (BT), dengan posisi terletak pada bagian paling selatan Provinsi Kalimantan Barat.

Batas wilayah administratif Kabupaten Ketapang adalah sebagai berikut:

- Sebelah Utara :  
berbatasan dengan Kabupaten Sanggau dan Kabupaten Sekadau
- Sebelah Selatan :  
berbatasan dengan Laut Jawa
- Sebelah Barat :  
berbatasan dengan Kabupaten Kubu Raya, Kabupaten Kayong Utara, dan Selat Karimata
- Sebelah Timur :  
berbatasan dengan Kabupaten Melawi, Kabupaten Sintang dan Provinsi Kalimantan Tengah.  
Wilayah Kabupaten Ketapang

**Geographical Situation**

*Ketapang Regency is the largest regency among 14 other regencies / cities in West Kalimantan Province with total landmass 31.588 km<sup>2</sup> or around 21.28 percent of the total area of West Kalimantan Province which have total landmass 146.807 km<sup>2</sup>. Geographically, Ketapang Regency is located at 0° 19'26.51" South Latitude (LS) up to 3° 4'16.59" South Latitude (LS) and 109° 47'36.55" East Longitude (BT) up to 111 ° 21'37.36" East Longitude (BT), with the position located in the southernmost part of West Kalimantan Province.*

*Administratively, Ketapang Regency location is:*

- *at north position :*  
*bordering with Sanggau, Sekadau, and Sintang Regency.*
- *at south position :*  
*bordering with java sea.*
- *at west position :*  
*bordering with Kubu Raya Regency, Kayong Utara Regency and Karimata Strait.*
- *at east position :*  
*bordering with Melawi Regency, Sintang Regency and Central Borneo Province.*

terdiri dari 20 Kecamatan, dimana 13 kecamatan berada di daerah perhuluan dan selebihnya merupakan kawasan pesisir, yaitu wilayah kecamatan yang sebagian wilayah desanya berbatasan langsung dengan laut/pantai.

Kecamatan terluas di Kabupaten Ketapang adalah Kecamatan Kendawangan dengan luas wilayah sebesar 5.859 Km<sup>2</sup> atau sekitar 18,55 persen terhadap total luas wilayah Kabupaten Ketapang, sedangkan kecamatan terkecil di Kabupaten Ketapang adalah Kecamatan Delta Pawan dengan luas sebesar 74 km<sup>2</sup> atau sekitar 0,23 persen dari total luas wilayah Kabupaten Ketapang.

### **Iklim**

Temperatur udara rata-rata yang tercatat di Stasiun Meteorologi Rahadi Osman Ketapang pada tahun 2021 adalah sekitar 27,8°C dengan rata-rata penyinaran matahari sepanjang tahun sebesar 50,1 persen. Temperatur tertinggi tercatat terjadi pada bulan Oktober yang mencapai 35,2°C dengan temperatur terendah tercatat sebesar 21,8°C yang terjadi pada bulan Juni 2021.

### **Curah Hujan**

Rata-rata curah hujan per bulan di Kabupaten Ketapang pada tahun 2021 mengalami penurunan dibanding dengan curah hujan tahun sebelumnya dari 369,2 mm pada tahun 2020

*There are 20 sub-districts in Ketapang Regency, where 13 sub-districts are located at suburb, and the rest are located at coastal area, which are area which has part of the village area directly adjacent to the sea / beach.*

*The largest sub-district in Ketapang Regency is Kendawangan with an area of 5,859 Km<sup>2</sup> or around 18.55 percent of the total area of Ketapang Regency, while the smallest sub-district in Ketapang Regency is Delta Pawan with an area of 74 km<sup>2</sup> or around 0.23 percent of the total area of Ketapang Regency.*

### **Climate**

*The average air temperature recorded at the Meteorological Station of Rahadi Osman Ketapang in 2021 was around 27.8°C with an average yearly solar radiation of 50,1 percent. The highest temperature was recorded in October which reached 35,2°C with the lowest temperature recorded at 21,8°C which occurred in June 2021.*

### **Rainfall**

*The average rainfall per month in Ketapang Regency has decreased in 2021 compared to the previous year from 369.2 mm in 2020 to 262,7 mm in 2021.*

menjadi 362,7 mm pada tahun 2021. Hal ini mengindikasikan bahwa pada tahun 2021 lebih sering terjadi hujan dibanding dengan tahun 2020.

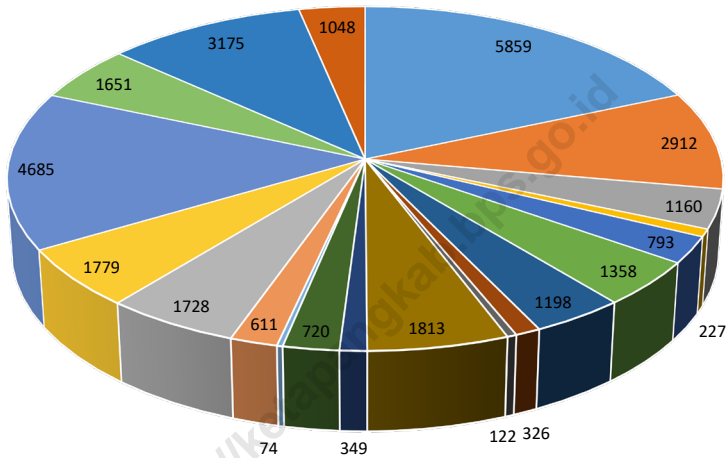
Pada tahun 2021, tercatat curah hujan terendah terjadi pada bulan Februari sebesar 49,0 mm dengan hari hujan 5 hari. Sedangkan curah hujan tertinggi terjadi pada bulan Desember dengan curah hujan mencapai 732,2 mm dengan jumlah hari hujan yaitu 21 hari.

*In 2021 the lowest rainfall was recorded around 49.0 mm which occurred in February with 5 days of rain days. While the highest rainfall occurred in December with average rainfall reaching 732,2 mm with 21 days of rain days.*

<https://ketapangkab.bps.go.id/>

**Gambar** 1.1  
**Figures**

**Luas Daerah menurut Kecamatan di Kabupaten  
Ketapang (%), 2021**  
**Area of Subdistrict in Ketapang Regency (%), 2021**

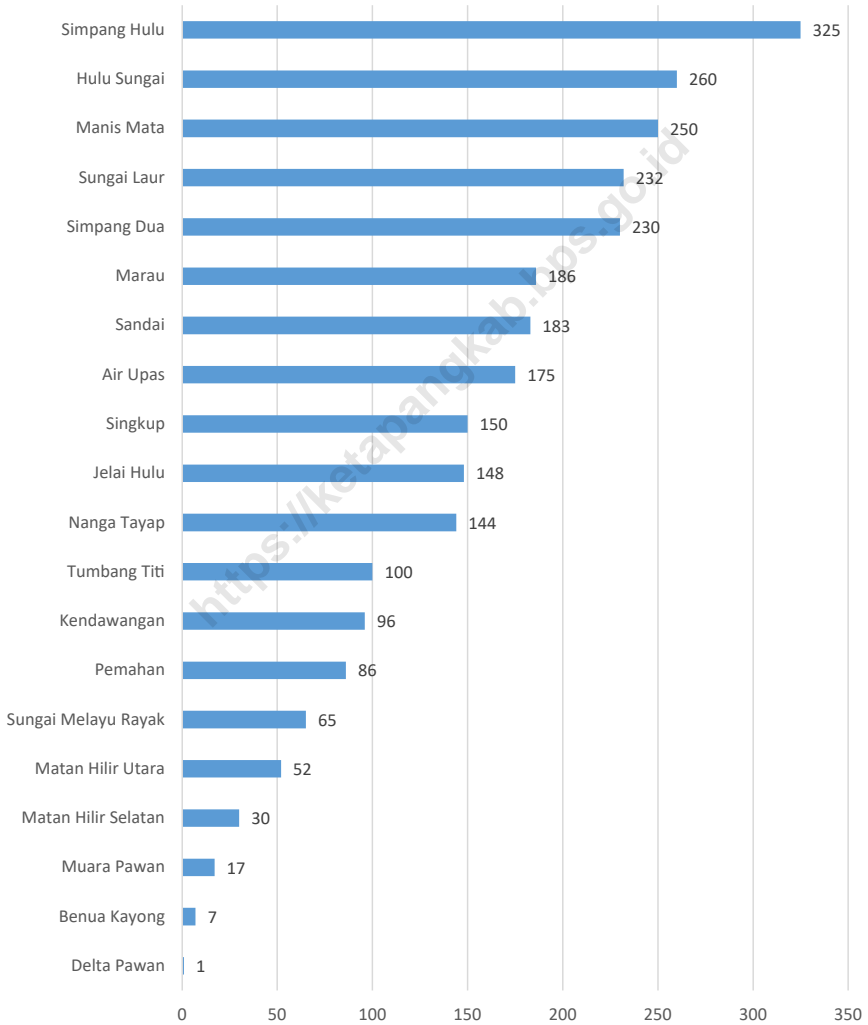


- Kendawangan
- Singkup
- Tumbang Titi
- Matan Hilir Selatan
- Delta Pawan
- Sandai
- Simpang Hulu
- Manis Mata
- Air Upas
- Pemahan
- Benua Kayong
- Muaras Pawan
- Hulu Sungai
- Simpang Dua
- Marau
- Jelai Hulu
- Sungai Melayu Rayak
- Matan Hilir Utara
- Nanga Tayap
- Sungai Laur

Sumber/Source: Badan Pertanahan Nasional Kab. Ketapang/National Land Agency of Ketapang Regency

**Gambar** 1.2  
**Figures**

**Jarak dari Ibukota Kecamatan ke Ibukota Kabupaten di Kabupaten Ketapang (km), 2021**  
***Distance between Subdistrict Capital and Regency Capital in Ketapang Regency (km), 2021***



Sumber/Source: Badan Pertanahan Nasional Kab. Ketapang/National Land Agency of Ketapang Regency

## 1.1 KEADAAN GEOGRAFI GEOGRAPHY CONDITION

**Tabel**  
**Table** 1.1.1 **Luas Daerah dan Jumlah Pulau Menurut Kecamatan di Kabupaten Ketapang, 2021**  
**Total Area and Number of Islands by sub-district in Ketapang Regency, 2021**

Kecamatan Sub-District	Ibukota Kecamatan Capital of Sub-District	Luas Total Area (km <sup>2</sup> /sq,km)
(1)	(2)	(3)
Kendawangan	Kendawangan Kiri	5 859
Manis Mata	Manis Mata	2 912
Marau	Suka Karya	1 160
Singkup	Singkup	227
Air Upas	Air Upas	793
Jelai Hulu	Periangan	1 358
Tumbang Titi	Tumbang Titi	1 198
Pemahan	Pebihingan	326
Sungai Melayu Rayak	Sungai Melayu	122
Matan Hilir Selatan	Pesaguan Kiri	1 813
Benua Kayong	Tuan-Tuan	349
Matan Hilir Utara	Kuala Tolak	720
Delta Pawan	Tengah	74
Muara Pawan	Sungai Awan Kanan	611
Nanga Tayap	Nanga Tayap	1 728
Sandai	Sandai	1 779
Hulu Sungai	Menyumbang	4 685
Sungai Laur	Riam Bunut	1 651
Simpang Hulu	Balai Pinang	3 175
Simpang Dua	Semandang Kanan	1 048
<b>Ketapang</b>		<b>31 588</b>

Lanjutan Tabel/*Continued Table* 1.1.1

Kecamatan <i>Sub-District</i>	Persentase terhadap Luas Kecamatan <i>Percentage to Regency's Area</i>	Jumlah Pulau <i>Number of Islands</i>
(1)	(4)	(5)
Kendawangan	18,55	32
Manis Mata	9,22	-
Marau	3,67	-
Singkup	0,72	-
Air Upas	2,51	-
Jelai Hulu	4,30	-
Tumbang Titi	3,79	-
Pemahan	1,03	-
Sungai Melayu Rayak	0,39	-
Matan Hilir Selatan	5,74	4
Benua Kayong	1,10	-
Matan Hilir Utara	2,28	5
Delta Pawan	0,23	-
Muara Pawan	1,93	-
Nanga Tayap	5,47	-
Sandai	5,63	-
Hulu Sungai	14,83	-
Sungai Laur	5,23	-
Simpang Hulu	10,05	-
Simpang Dua	3,32	-
<b>Ketapang</b>	<b>100,00</b>	<b>41</b>

Sumber/*Source*: Sekretariat Daerah Bagian Tata Pemerintahan Kabupaten Ketapang/ *Regional Secretariat for Governance Section of Ketapang Regency*



**Tabel** 1.1.2 **Tinggi Wilayah dan Jarak ke Ibukota Kabupaten Menurut Kecamatan di Kabupaten Ketapang, 2021**  
**Table** 1.1.2 **Altitude and Distance to the Capital of Regency by Subdistrict in Ketapang Regency, 2021**

Kecamatan Subdistrict	Tinggi Wilayah (mdpl) Altitude (m a.s.l)	Jarak ke Ibukota Kabupaten (km) Distance to the Capital of Regency (km)
(1)	(2)	(3)
Kendawangan	...	96
Manis Mata	...	250
Marau	...	186
Singkup	...	150
Air Upas	...	175
Jelai Hulu	...	148
Tumbang Titi	...	100
Pemahan	...	86
Sungai Melayu Rayak	...	65
Matan Hilir Selatan	...	30
Benua Kayong	...	7
Matan Hilir Utara	...	52
Delta Pawan	...	1
Muara Pawan	...	17
Nanga Tayap	...	144
Sandai	...	183
Hulu Sungai	...	260
Sungai Laur	...	232
Simpang Hulu	...	325
Simpang Dua	...	230
<b>Ketapang</b>	...	...

Sumber/Source:

**Tabel**  
**Table** 1.1.3

**Batas Administrasi Kabupaten Ketapang**  
**Administration Borders of Ketapang Regency**

<b>Batas Administrasi</b> <b>Administration Border</b>	<b>Berbatasan Dengan</b> <b>Border on</b>
(1)	(2)
Sebelah Utara <i>North</i>	Kabupaten Sanggau Kabupaten Sekadau
Sebelah Selatan <i>South</i>	Laut Jawa
Sebelah Timur <i>East</i>	Kabupaten Sintang Kabupaten Melawi Provinsi Kalimantan Tengah
Sebelah Barat <i>West</i>	Kabupaten Kubu Raya Kabupaten Kayong Utara Selat Karimata

Sumber/Source: BAPPEDA Kabupaten Ketapang/Regional Development Planning Agency of Ketapang Regency

**Tabel**  
**Table 1.1.4****Letak Astronomis Kabupaten Ketapang Menurut Kecamatan**  
**Astronomical Location of Ketapang Regency by Sub-District**

<b>Kecamatan Subdistrict</b>	<b>Lintang Latitude</b>	<b>Bujur Longitude</b>
(1)	(2)	(3)
Kendawangan	3° 4' 4.5048" LS - 2° 0' 23.2344" LS	110° 2' 36.1392" BT - 110° 59' 45.1746" BT
Manis Mata	2° 49' 49.9368" LS - 2° 6' 7.3332" LS	110° 50' 31.7898" BT - 111° 10' 19.1346" BT
Marau	2° 18' 19.173" LS - 2° 0' 42.4728" LS	110° 29' 1.3956" BT - 110° 54' 2.865" BT
Singkup	2° 28' 53.5296" LS - 2° 16' 18.066" LS	110° 34' 45.6168" BT - 110° 43' 59.2962" BT
Air Upas	2° 31' 31.9008" LS - 2° 10' 49.098" LS	110° 41' 20.9214" BT - 110° 54' 13.8384" BT
Jelai Hulu	2° 10' 42.8772" LS - 1° 40' 8.979" LS	110° 38' 31.5564" BT - 111° 5' 25.6698" BT
Tumbang Titi	2° 1' 32.0088" LS - 1° 37' 42.4056" LS	110° 25' 46.7868" BT - 110° 51' 40.7808" BT
Pemahan	1° 46' 36.7212" LS - 1° 40' 21.9828" LS	110° 27' 59.7708" BT - 110° 42' 3.906" BT
Sungai Melayu Rayak	1° 54' 28.9074" LS - 1° 37' 33.3618" LS	110° 8' 52.6986" BT - 110° 31' 23.1846" BT
Matan Hilir Selatan	2° 23' 16.893" LS - 1° 48' 26.2506" LS	109° 58' 39.9324" BT - 110° 28' 15.4878" BT
Benua Kayong	1° 54' 32.2164" LS - 1° 48' 27.972" LS	109° 54' 4.2078" BT - 110° 12' 7.203" BT
Matan Hilir Utara	1° 38' 34.713" LS - 1° 15' 21.639" LS	110° 0' 12.6534" BT - 110° 22' 5.8656" BT
Delta Pawan	1° 51' 50.6448" LS - 1° 45' 45.399" LS	109° 54' 29.3142" BT - 110° 0' 49.3266" BT
Muara Pawan	1° 52' 11.6616" LS - 1° 37' 27.4404" LS	109° 56' 22.8474" BT - 110° 17' 42.0144" BT
Nanga Tayap	1° 42' 56.9226" LS - 1° 15' 16.3116" LS	110° 15' 3.9126" BT - 110° 57' 22.5936" BT
Sandai	1° 21' 13.8234" LS - 0° 57' 27.6912" LS	110° 25' 45.303" BT - 110° 48' 13.3086" BT
Hulu Sungai	1° 34' 12.9216" LS - 0° 27' 32.5728" LS	110° 36' 11.2932" BT - 111° 20' 30.9048" BT
Sungai Laur	1° 15' 58.6146" LS - 0° 36' 58.9998" LS	110° 20' 4.9488" BT - 110° 44' 28.122" BT
Simpang Hulu	0° 44' 26.595" LS - 0° 19' 32.0376" LS	109° 48' 29.0154" BT - 110° 38' 12.9552" BT
Simpang Dua	1° 2' 55.341" LS - 0° 37' 52.698" LS	109° 57' 49.7232" BT - 110° 27' 8.8482" BT
<b>Ketapang</b>	<b>0°19'26,51" LS-3°4'16,59" LS</b>	<b>109°47' 36,55" BT-111°21'37,36" BT</b>

Sumber/Source: Hasil olah peta RBI (Rupa Bumi Indonesia) Badan Informasi Geospasial

**Tabel**  
**Table** 1.1.5

**Nama Sungai Besar Menurut Kecamatan di Kabupaten  
Ketapang, 2021**  
*Name and Length of Rivers by Sub District in Ketapang  
Regency, 2021*

Kecamatan Sub-District	Sungai / River	
	Nama Name	Panjang (Km) Length (Km)
(1)	(2)	(3)
Kendawangan	Kendawangan	128
Manis Mata	-	-
Marau	-	-
Singkup	-	-
Air Upas	-	-
Jelai Hulu	Jelai	135
Tumbang Titi	-	-
Pemahan	-	-
Sungai Melayu Rayak	-	-
Matan Hilir Selatan	-	-
Benua Kayong	-	-
Matan Hilir Utara	-	-
Delta Pawan	Pawan	197
Muara Pawan	-	-
Nanga Tayap	-	-
Sandai	-	-
Hulu Sungai	-	-
Sungai Laur	-	-
Simpang Hulu	-	-
Simpang Dua	-	-

Sumber/Source: Badan Pusat Statistik Provinsi Kalimantan Barat/BPS-Statistics of Kalimantan Barat Province

**Tabel 1.1.6** Nama dan Ketinggian Gunung/Bukit Menurut Kecamatan di Kabupaten Ketapang, 2021  
**Name and Height of Mountain/Hills by Sub District in Ketapang Regency, 2021**

Kecamatan Sub-District	Gunung / Mountain	
	Nama Name	Tinggi (m) Height (m)
(1)	(2)	(3)
Kendawangan	-	-
Manis Mata	-	-
Marau	-	-
Singkup	-	-
Air Upas	-	-
Jelai Hulu	-	-
Tumbang Titi	-	-
Pemahan	-	-
Sungai Melayu Rayak	-	-
Matan Hilir Selatan	-	-
Benua Kayong	-	-
Matan Hilir Utara	-	-
Delta Pawan	-	-
Muara Pawan	-	-
Nanga Tayap	Batu Raya	1 031
Sandai	Sebayan	1 377
Hulu Sungai	Biwa	1 321
Sungai Laur	-	-
Simpang Hulu	-	-
Simpang Dua	-	-

Sumber/Source: Badan Pusat Statistik Provinsi Kalimantan Barat/BPS-Statistics of Kalimantan Barat Province

## 1.2 KEADAAN IKLIM CLIMATE CONDITION

**Tabel 1.2.1** Pengamatan Unsur Iklim Menurut Bulan di Stasiun Meteorologi Ketapang, 2021  
*Table 1.2.1 Observation of Climate Elements By Months at Meteorological Station of Ketapang, 2021*

Bulan Month	Suhu/Temperature (°C)			Kelembaban/Humidity (%)			
	Minimum	Rata-rata Average	Maksimum Maximum	Minimum	Rata-rata Average	Maksimum Maximum	
(1)	(2)	(3)	(4)	(5)	(6)	(7)	
Januari/January	23,4	27,5	33,4	48,0	82,7	98,0	
Februari/February	23,0	28,4	34,0	48,0	76,5	95,0	
Maret/March	23,0	27,8	34,0	53,0	81,3	100,0	
April/April	23,5	28,3	34,3	50,0	79,4	96,0	
Mei/May	23,6	28,2	34,8	49,0	82,7	98,0	
Juni/June	21,8	27,6	35,1	50,0	83,0	98,0	
Juli/July	22,0	27,6	34,2	49,0	81,8	98,0	
Agustus/August	22,9	27,2	35,1	47,0	83,7	98,0	
September/September	22,4	27,4	34,8	51,0	82,9	98,0	
Oktober/October	22,8	28,0	35,2	51,0	81,8	98,0	
November/November	22,8	27,4	35,0	53,0	83,8	98,0	
Desember/December	23,2	27,8	33,4	55,0	83,3	98,0	
<b>2021</b>	<b>22,9</b>	<b>27,8</b>	<b>34,4</b>	<b>50,3</b>	<b>81,9</b>	<b>97,8</b>	
<b>2020</b>	<b>22,79</b>	<b>27,82</b>	<b>34,46</b>	<b>50,0</b>	<b>83,35</b>	<b>98,58</b>	
<b>Rata-Rata Average</b>	<b>2019</b>	<b>22,4</b>	<b>27,6</b>	<b>34,7</b>	<b>49</b>	<b>82</b>	<b>98</b>
	<b>2018</b>	<b>22,5</b>	<b>27,7</b>	<b>34,4</b>	<b>53</b>	<b>83</b>	<b>99</b>
	<b>2017</b>	<b>23,1</b>	<b>27,7</b>	<b>33,9</b>	<b>53</b>	<b>83</b>	<b>98</b>

Lanjutan Tabel/Continued Table 1.2.1

	Kecepatan Angin (knot) <i>Wind Velocity (knot)</i>			Tekanan Udara (mbar) <i>Atmospheric Pressure (mbar)</i>			
	Minimum	Rata-rata Average	Maksimum Maximum	Minimum	Rata-rata Average	Maksimum Maximum	
(1)	(8)	(9)	(10)	(11)	(12)	(13)	
Januari/January	<i>Calm</i>	3,1	11,0	1 003,9	1 008,4	1 011,5	
Februari/February	<i>Calm</i>	5,3	12,0	1 004,8	1 009,2	1 012,8	
Maret/March	<i>Calm</i>	2,6	12,0	1 003,7	1 008,9	1 013,5	
April/April	<i>Calm</i>	3,2	14,0	1 004,9	1 009,5	1 014,0	
Mei/May	<i>Calm</i>	3,0	16,0	1 003,9	1 008,3	1 012,9	
Juni/June	<i>Calm</i>	3,4	16,0	1 005,1	1 009,8	1 013,2	
Juli/July	<i>Calm</i>	4,6	19,0	1 004,5	1 009,2	1 012,5	
Agustus/August	<i>Calm</i>	4,3	18,0	1 005,0	1 009,8	1 014,4	
September/September	<i>Calm</i>	3,7	16,0	1 004,9	1 009,2	1 013,2	
Oktober/October	<i>Calm</i>	3,2	15,0	1 003,9	1 009,1	1 014,7	
November/November	<i>Calm</i>	2,1	20,0	1 003,3	1 008,3	1 013,1	
Desember/December	<i>Calm</i>	2,4	15,0	1 005,3	1 009,5	1 014,5	
<b>Rata-Rata Average</b>	<b>2021</b>	<i>Calm</i>	<b>3,4</b>	<b>15,3</b>	<b>1 004,4</b>	<b>1 009,1</b>	<b>1 013,4</b>
	<b>2020</b>	<b>0</b>	<b>1,79</b>	<b>9,17</b>	<b>1 004,4</b>	<b>1 009,2</b>	<b>1 012,8</b>
	<b>2019</b>	<b>0</b>	<b>9</b>	<b>19</b>	<b>1 005,2</b>	<b>1 009,9</b>	<b>1 014,5</b>
	<b>2018</b>	<b>0</b>	<b>4</b>	<b>19</b>	<b>1 004,9</b>	<b>1 009,4</b>	<b>1 013,8</b>
	<b>2017</b>	<b>0</b>	<b>4</b>	<b>17</b>	<b>1 005,8</b>	<b>1 010,3</b>	<b>1 015,4</b>

Lanjutan Tabel/*Continued Table 1.2.1*

<b>Bulan Month</b>	<b>Jumlah Curah Hujan Number of Precipitation (mm)</b>	<b>Jumlah Hari Hujan (hari) Number of Rainy Days (day)</b>	<b>Rata - Rata Penyinaran Matahari Average Duration of Sunshine (%)</b>
(1)	(14)	(15)	(16)
Januari/January	577,7	20	40,3
Februari/February	49,0	5	70,3
Maret/March	253,1	19	50,6
April/April	200,8	11	66,9
Mei/May	245,3	17	50,6
Juni/June	254,4	14	51,6
Juli/July	223,0	11	53,0
Agustus/August	323,5	17	43,1
September/September	596,8	21	46,3
Oktober/October	321,5	17	46,7
November/November	574,7	17	37,9
Desember/December	732,2	21	44,5
<b>2021</b>	<b>362,70</b>	<b>16</b>	<b>50,1</b>
<b>2020</b>	<b>368,31</b>	<b>21,92</b>	<b>74,2</b>
<b>Rata-Rata Average</b>	<b>227,80</b>	<b>11,20</b>	<b>63,6</b>
<b>2019</b>	<b>227,80</b>	<b>11,20</b>	<b>63,6</b>
<b>2018</b>	<b>269,90</b>	<b>13,00</b>	<b>63,6</b>
<b>2017</b>	<b>220,80</b>	<b>14,00</b>	<b>62,5</b>

Sumber/Source: Stasiun Meteorologi Rahadi Osman Ketapang/Rahadi Oesman Meteorology Station of Ketapang Regency





# BAB CHAPTER 02

# PEMERINTAHAN GOVERNMENT



## KABUPATEN KETAPANG TERDIRI DARI 20 KECAMATAN DAN 262 DESA/KELURAHAN

*KETAPANG REGENCY IS DIVIDED INTO 20 SUBDISTRICT AND  
262 VILLAGES*

## JUMLAH ANGGOTA DPRD KABUPATEN KETAPANG TAHUN 2021 SEBANYAK 45 ORANG

*NUMBER OF REPRESENTATIVE'S MEMBER OF KETAPANG  
REGENCY IN 2021 IS 45 PEOPLE*



**2.945** LAKI-LAKI  
MALE

## JUMLAH PNS DI KABUPATEN KETAPANG TAHUN 2021 SEBANYAK 6.022 ORANG

*NUMBER OF CIVIL SERVANTS OF  
KETAPANG REGENCY IN 2021 IS  
6.022 PEOPLE*



PEREMPUAN **3.077**  
FEMALE

## JUMLAH PNS TERBANYAK DI KECAMATAN DELTA PAWAN, SEBANYAK 2.620 ORANG

*DELTA PAWAN SUBDISTRICT HAS HIGHEST NUMBER  
OF CIVIL SERVANT, 2.620 PEOPLE*

## DAN PALING SEDIKIT DI KECAMATAN PEMAHAN, SEBANYAK 56 ORANG

*AND PEMAHAN SUBDISTRICT HAS  
THE LEAST  
NUMBER OF CIVIL SERVANT,  
ONLY 56 PEOPLE*





**PENJELASAN TEKNIS**

1. Anggota Dewan Perwakilan Rakyat Daerah (DPRD) dipilih melalui pemilihan umum (pemilu) dan dilantik dalam masa jabatan lima tahun.
2. Dewan Perwakilan Rakyat Daerah provinsi (DPRD provinsi) merupakan lembaga perwakilan rakyat daerah yang berkedudukan sebagai unsur penyelenggara pemerintahan daerah provinsi. DPRD provinsi terdiri atas anggota partai politik peserta pemilihan umum yang dipilih melalui pemilihan umum.
3. Pemerintah Daerah di Indonesia adalah penyelenggara pemerintahan daerah menurut asas otonomi dan tugas pembantuan dengan prinsip otonomi seluas-luasnya dalam sistem dan prinsip Negara Kesatuan Republik Indonesia sebagaimana dimaksud dalam Undang-Undang Dasar 1945. Pemerintah daerah adalah Gubernur, Bupati, atau Walikota, dan Perangkat Daerah sebagai unsur penyelenggara pemerintahan daerah.
4. Negara Kesatuan Republik Indonesia dibagi atas daerah-daerah provinsi. Daerah provinsi itu dibagi lagi atas daerah kabupaten dan daerah kota. Setiap daerah provinsi, daerah kabupaten, dan

**TECHNICAL NOTES**

1. *Regional House of Representatives (DPRD) members are elected through a general election and appointed for a fiveyears membership.*
2. *Provincial Regional House of Representatives (DPRD province) is the representative body of the people area serves as a component of the provincial government. Provincial assembly consisting of members of political parties participating in elections are elected through general elections.*
3. *Local Government in Indonesia is the regional administration in accordance with the principle of autonomy and duty of assistance with the principle of broad autonomy within the system and the principles of the Republic of Indonesia as stipulated in the Constitution of 1945. The local government is the governor, regent or mayor, and the Region as an element of the regional administration.*
4. *Unitary Republic of Indonesia is divided into areas of the province. The area was divided over the province of the districts and areas of the city. Each provincial, district, and local government areas of the city*

daerah kota mempunyai pemerintahan daerah yang diatur dengan undang-undang.

5. Gubernur, Bupati dan Wali Kota masing-masing sebagai Kepala Pemerintah Daerah Provinsi, Daerah Kabupaten dan Daerah Kota dipilih secara demokratis. Pemerintah daerah menjalankan otonomi seluas-luasnya, kecuali urusan pemerintahan yang oleh undang-undang ditentukan sebagai urusan Pemerintah Pusat.
6. Dalam penyelenggaraan Pemerintahan Daerah, Kepala Daerah dibantu oleh Perangkat Daerah yang terdiri dari:
  - Unsur staf yang membantu penyusunan kebijakan dan koordinasi, diwadahi dalam Sekretariat;
  - Unsur pengawas yang diwadahi dalam bentuk Inspektorat;
  - Unsur perencana yang diwadahi dalam bentuk Badan;
  - Unsur pendukung tugas Kepala daerah dalam penyusunan dan pelaksanaan kebijakan daerah yang bersifat spesifik, diwadahi dalam Lembaga Teknis Daerah; serta
  - Unsur pelaksana urusan daerah yang diwadahi dalam Dinas Daerah.

7. Sekretariat Daerah merupakan

*have regulated by law.*

5. *Governor, Regent and Mayor respectively as Head of the Provincial Government, Regency and City elected democratically. The local government running the widest possible autonomy, except in matters of government by law defined as the affairs of the Central Government.*
6. *In the implementation of Local Government, Regional Head is assisted by Regional Device comprising:*
  - *On element of the staff to help policymaking and coordination, accommodated in the Secretariat;*
  - *Supervisory elements are contained in the form of Inspectorate;*
  - *Element planners are contained in the form of Agency;*
  - *The supporting elements of the task head region in formulation and implementation of policies that are specific areas, contained in the regional Technical Institute;*
  - *As well as regional affairs executive element contained in the Regional Office*

7. *Regional Secretariat is the staff ele-*

unsur staf. Sekretariat Daerah mempunyai tugas dan kewajiban membantu Gubernur, Bupati atau Walikota dalam menyusun kebijakan dan mengoordinasikan Dinas Daerah dan Lembaga Teknis Daerah. Pengertian pertanggung jawaban Kepala Dinas, Sekretaris DPRD, dan Kepala Badan/Kantor/Direktur Rumah Sakit Daerah melalui Sekretaris Daerah adalah pertanggungjawaban administratif yang meliputi penyusunan kebijakan, perencanaan, pelaksanaan, monitoring, evaluasi, dan pelaporan pelaksanaan tugas Dinas Daerah, Sekretariat DPRD dan Lembaga Teknis Daerah, dengan demikian Kepala Dinas, Sekretaris DPRD, dan Kepala Badan/Kantor/Direktur Rumah Sakit Daerah bukan merupakan bawahan langsung Sekretaris Daerah.

8. Badan Perencanaan Pembangunan Daerah merupakan unsur perencana penyelenggaraan Pemerintahan Daerah. Badan Perencanaan Pembangunan Daerah mempunyai tugas melaksanakan penyusunan dan pelaksanaan kebijakan daerah di bidang perencanaan pembangunan daerah.
9. Dinas Daerah merupakan unsur pelaksana otonomi daerah. Dinas daerah mempunyai tugas melaksanakan urusan pemerintahan daerah berdasarkan asas otonomi dan tugas pembantuan. Unit

*ment. Regional Secretariat has the duty and obligation to help the governor, regent or mayor in formulating policy and coordinating the Regional Office and the Regional Technical Institute. Understanding accountability Head of Department, Secretary of the Council, and Head of Agency/Office/Director of the Regional Hospital through the Regional Secretary is the administrative accountability which include policy formulation, planning, implementation, monitoring, evaluation, and reporting on the implementation task Regional Office, Parliament Secretariat and Technical Institute area, thereby Head of Department, Secretary of the Council, and Head of Agency/Office/Director of the Regional Hospital is not a direct subordinate Regional Secretary.*

8. *Regional Development Planning Board is an element of planning for the regional administration. Regional Development Planning Board has the task of carrying out the preparation and implementation of regional policies in the field of regional development planning.*
9. *Regional Department is implementing the element of regional autonomy. Regional department has the tasks of regional government affairs based on the principle of autonomy and duty of assis-*

- pelaksana teknis adalah unsur pelaksana tugas teknis pada dinas dan badan.
10. Lembaga Teknis Daerah merupakan unsur pendukung tugas kepala daerah. Lembaga teknis daerah mempunyai tugas melaksanakan penyusunan dan pelaksanaan kebijakan daerah yang bersifat spesifik.
  11. Partai Politik adalah organisasi politik yang dibentuk oleh sekelompok warga negara republik indonesia secara sukarela atas dasar persamaan kehendak dan citacita untuk memperjuangkan kepentingan anggota, masyarakat, bangsa, dan negara melalui pemilihan umum.
  12. Fraksi adalah kelompok dalam badan legislatif yang terdiri atas beberapa anggota yang mempunyai visi yang sama.
  13. Pegawai negeri sipil (PNS) merupakan unsur pemerintahan yang menjalankan tugas dan fungsi sebagai pelayan masyarakat dan menjalankan kegiatan operasional/ rutin tata pemerintahan.
  14. Kecamatan adalah pembagian wilayah administratif di Indonesia di bawah kabupaten atau kota. Kecamatan terdiri atas desa-desa atau kelurahan-kelurahan.
- tance. Technical implementation unit is implementing elements of technical duties at the department and the agency.*
10. *Regional Technical Institute is a supporting element of the task head region. Regional technical institute has the task of carrying out the preparation and implementation of policies that are specific areas.*
  11. *Political Party is a political organization formed by a group of indonesian citizens voluntarily on the basis of equality will and ideals to fight for the interests of its members, the community, the nation, and the country through elections.*
  12. *Fraction is a group in legislative consist of several members which have same vision.*
  13. *Civil servants is an element of government who have duties and functions as public servants and operational activities/ routine governance.*
  14. *Subdistrict is the division of administrative regions in Indonesia under the county or city. Subdistrict consists of the villages or kelurahan.*

15. Kelurahan adalah pembagian wilayah administratif di Indonesia di bawah kecamatan. Dalam konteks otonomi daerah di Indonesia, Kelurahan merupakan wilayah kerja Lurah sebagai Perangkat Daerah Kabupaten atau kota. Kelurahan dipimpin oleh seorang Lurah yang berstatus sebagai Pegawai Negeri Sipil.
16. Desa adalah desa dan desa adat atau yang disebut dengan nama lain, selanjutnya disebut Desa, adalah kesatuan masyarakat hukum yang memiliki batas wilayah yang berwenang untuk mengatur dan mengurus urusan pemerintahan, kepentingan masyarakat setempat berdasarkan prakarsa masyarakat, hak asal usul, dan/ atau hak tradisional yang diakui dan dihormati dalam sistem pemerintahan Negara Kesatuan Republik Indonesia.
15. *Urban Village is the division of administrative regions in Indonesia under districts. In the context of regional autonomy in Indonesia, a village headman as a working area of the regional district or city. Urban villages led by a headman status as a civil servant.*
16. *Village is the village and the traditional village or called by other names, hereinafter called the village, is the unity of the legal community who have borders with the authority to regulate and manage the affairs of government, the interests of the local community based community initiatives, the right of origin, and/or traditional rights recognized and respected in the governance system of the Republic of Indonesia.*



**ULASAN****DESCRIPTION****Sejarah Kabupaten Ketapang**

Pada masa pemerintahan Hindia Belanda, sejak tahun 1936 Kabupaten Ketapang adalah salah satu daerah Afdeling, yaitu merupakan bagian dari Karesidenan Kalimantan Barat (Residentis Western Afdeling Van Borneo) dengan pusat pemerintahannya di Pontianak. Kabupaten Ketapang pada waktu itu dibagi menjadi tiga Onder Afdeling yang dipimpin oleh seorang Wedana, yaitu :

1. Onder Afdeling Sukadana di Sukadana
2. Onder Afdeling Matan Hilir di Ketapang
3. Onder Afdeling Matan Hulu di Nanga Tayap

Afdeling Ketapang sendiri dibagi menjadi tiga kerajaan yang dipimpin oleh seorang Panembahan, yaitu :

- Gusti Muhammad Saunan memimpin Kerajaan Matan.
- Tengku Betung memimpin Kerajaan Sukadana.
- Gusti Mesir memimpiki Kerajaan Simpang.

**History of Ketapang Regency**

*When the reign of Dutch in 1936, Ketapang Regency is one of the section area, which is a part of West Borneo residency (Residency of Western section Van Borneo). At that time, Ketapang Regency is divided into three onder section and headed by a district chief. They are :*

- 1. Onder section Sukadana at Sukadana*
- 2. Onder section Matan Hilir at Ketapang*
- 3. Onder section Matan Hulu at Nanga Tayap*

*Sections of Ketapang itself has been divided into three kingdoms and ruled by kings, they are :*

- Gusti Muhammad Saunan ruled Kingdom of Matan.*
- Tengku Betung ruled Kingdom of Sukadana.*
- Gusti Mesir ruled Kingdom of Simpang.*

Menurut Undang-undang No. 25 tahun 1956 maka Kabupaten Ketapang mendapat status sebagai bagian daerah otonom Provinsi Kalimantan Barat yang dipimpin oleh seorang Bupati Kepala Daerah.

*Ketapang Regency achieve a status as an regional autonomy at west Kalimantan province according to the law No. 25 year of 1956, and headed by a regent of regency chief.*

### **Dewan Perwakilan Rakyat Daerah**

Peran kaum laki-laki pada kursi legislatif sampai dengan tahun 2021 di Kabupaten Ketapang masih menunjukkan dominasinya yaitu mencapai 91,11 persen kursi dari total 45 kursi anggota dewan. Dari 45 anggota DPRD tersebut 57,78 persen memiliki jenjang pendidikan D-IV/S1 ke atas, 6,67 persen memiliki jenjang pendidikan D-III, dan 35,56 persen memiliki jenjang pendidikan SLTA atau sederajat.

### **Regional Parliaments**

*The role of men in the legislative seats up to the 2021 in Ketapang Regency still shows its dominance, reaching 91.11 percent of the seats of the 45 councilors. Of the 45 DPRD members, 57.78 percent have D-IV/S1 education and above, 6.67 percent have D-III education, and 35.56 percent have high school education or equivalent.*

### **Wilayah Administrasi Desa**

Kecamatan-kecamatan di Kabupaten Ketapang terbagi menjadi 262 desa dan 9 kelurahan. Wilayah kecamatan yang memiliki jumlah desa terbanyak adalah Kecamatan Tumbang Titi yaitu sebanyak 25 desa, sedangkan wilayah dengan jumlah desa paling sedikit adalah Matan Hilir Utara, Pemahan, dan Simpang Dua.

### **Village Area Administration**

*The Subdistricts in Ketapang Regency is divided into 262 villages and 9 urban district. Tumbang titi has most village than others Subdistrict. On the contrary, Matan Hilir Utara, Pemahan, and Simpang Dua are the most less.*

### **Pegawai Negeri dan TNI/POLRI**

Pada tahun 2021 komposisi Pegawai Negeri Sipil (PNS) Pemda menurut jenis kelamin sekitar 48,90 persen adalah laki-laki, sedangkan sisanya

### **Civil Servant, and TNI / POLRI**

*In 2021 the composition of the Local Government Civil Servants (PNS) according to gender around 48.90 percent are male, while the rest are*

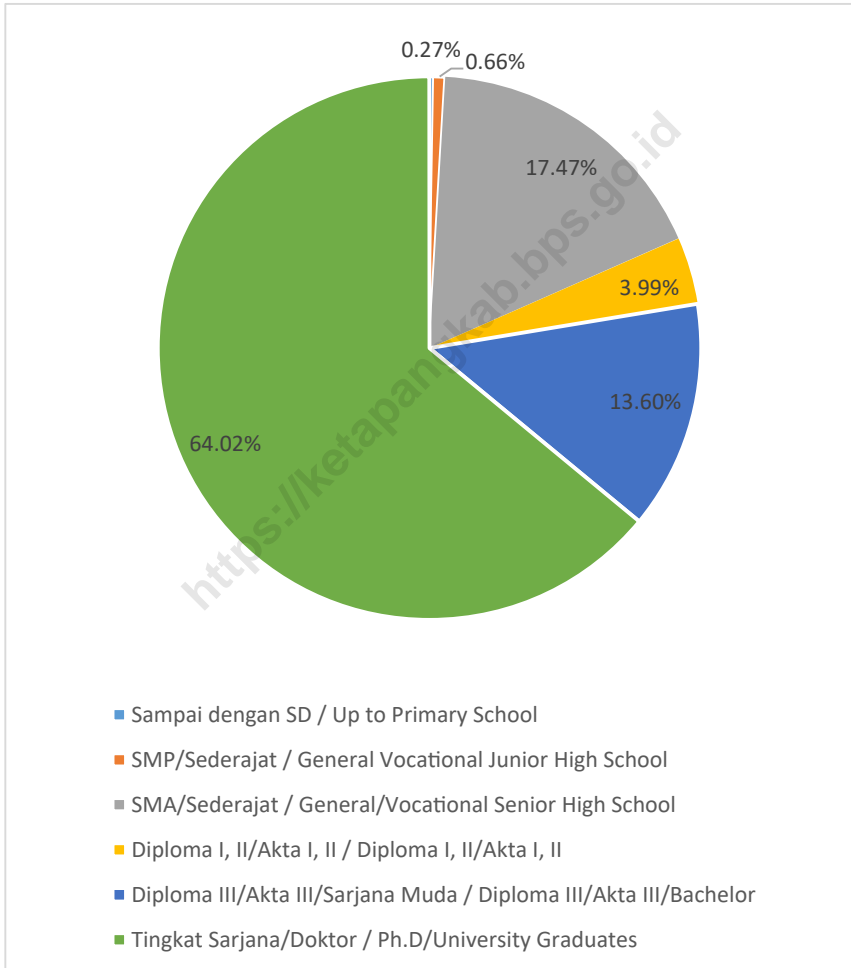
merupakan pegawai perempuan dari total pegawai pemda 6022 orang. Dari 6022 pegawai tersebut 64,02 persen memiliki jenjang pendidikan tingkat Sarjana/Doktor/Ph.D, 13,60 persen merupakan lulusan Diploma III/Akta III/ Sarjana Muda, 3,99 persen merupakan lulusan Diploma I atau II/Akta I atau II, 17,47 persen merupakan lulusan SMA/ Sederajat, 0,66 persen merupakan lulusan SMP/Sederajat dan 0,27 persen merupakan lulusan SD/Sederajat.

*female employees of a total of 6022 regional government employees. Of the 6022 employees 64.02 percent have Bachelor / Doctoral / Ph.D level education, 13.60 percent are Diploma III / Deed III / Young Bachelor graduates, 3.99 percent are Diploma I or II / Deed I or II level graduates , 17.47 percent are high school / equivalent graduates, 0.66 percent are junior high school / equivalent graduates and 0.27 percent are elementary school graduates / equivalent.*

<https://ketapangkab.bps.go.id>

**Gambar** 2.1  
**Figures**

**Persentase Pegawai Negeri Sipil (Pemda) di Kabupaten  
Ketapang menurut Tingkat Pendidikan, Desember  
2021**  
*Percentage of Civil Servants in Ketapang Regency by  
Education Level, December 2021*

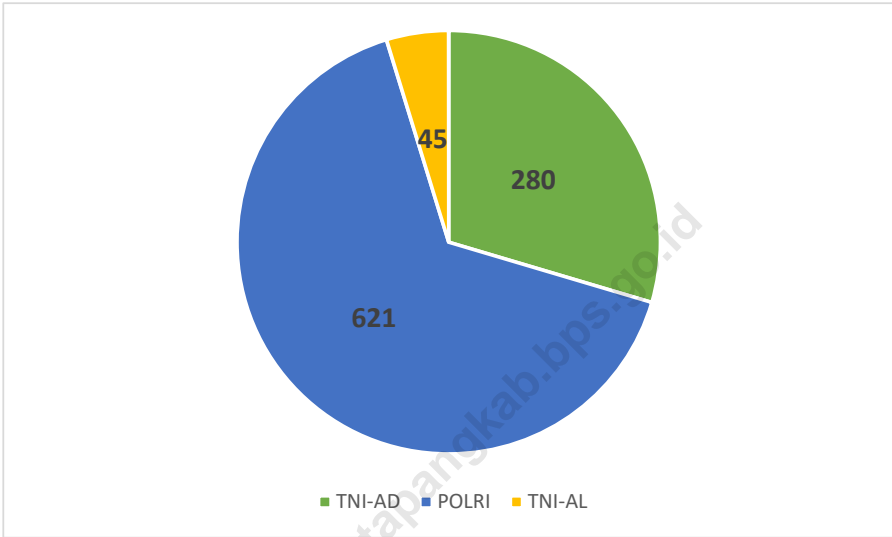


**Catatan/Note:** Data hanya memuat pegawai negeri sipil dibawah Pemerintah Daerah / *Data only includes civil servants under the Regional Government*

**Sumber/Source:** Badan Kepegawaian dan Sumber Daya Manusia Kabupaten Ketapang / *Ketapang Regency Personnel and Human Resources Agency*

**Gambar** 2.2  
**Figures**

**Komposisi TNI/Polri di Kabupaten Ketapang, 2021**  
**Composition of TNI/Polri in Ketapang Regency, 2021**



Sumber/Source: Kodim 1203, TNI-AL, dan POLRES Kab. Ketapang/Military District Commander-1203, Indonesian National Army-Navy, Resort Police of Ketapang Regency

## 2.1 WILAYAH ADMINISTRATIF ADMINISTRATIVE AREA

**Tabel** 2.1.1 **Jumlah Desa Menurut Kecamatan, 2017–2021**  
**Table** 2.1.1 **Number of Villages by Subdistricts, 2017–2021**

Kecamatan / Subdistrict	2017	2018	2019	2020	2021 <sup>1</sup>
(1)	(2)	(3)	(4)	(5)	(6)
Kendawangan	19	19	19	19	19
Manis Mata	22	22	22	22	22
Marau	10	10	10	10	10
Singkup	8	8	8	8	8
Air Upas	9	9	9	9	9
Jelai Hulu	22	22	22	22	22
Tumbang Titi	25	25	25	25	25
Pemahan	7	7	7	7	7
Sungai Melayu Rayak	11	11	11	11	11
Matan Hilir Selatan	11	11	11	11	11
Benua Kayong	7	7	7	7	11
Matan Hilir Utara	5	5	5	5	5
Delta Pawan	4	4	4	4	9
Muara Pawan	8	8	8	8	8
Nanga Tayap	20	20	20	20	20
Sandai	13	13	13	13	13
Hulu Sungai	12	12	12	12	12
Sungai Laur	19	19	19	19	19
Simpang Hulu	15	15	15	15	15
Simpang Dua	6	6	6	6	6
<b>Ketapang</b>	<b>253</b>	<b>253</b>	<b>253</b>	<b>253</b>	<b>262</b>

Catatan/Note : <sup>1</sup> Termasuk kelurahan dan Unit Permukiman Transmigrasi (UPT)/Include Transmigration Settlement Unit

Sumber/Source: <sup>1</sup> Peraturan Badan Pusat Statistik Nomor 5 Tahun 2021 Tanggal 30 Desember 2021 tentang Perubahan Atas Peraturan Badan Pusat Statistik Nomor 1 Tahun 2021 tentang Kode dan Nama Wilayah Kerja Statistik Tahun 2021/Regulation of the Central Statistics Agency Number 5 of 2021 dated December 30, 2021 concerning Amendments to Regulation of the Central Bureau of Statistics Number 1 of 2021 concerning the Code and Name of the Statistical Work Area in 2021  
Peraturan Menteri Dalam Negeri No.137 Tahun 2017 Tentang Kode dan Data Wilayah Administrasi Pemerintah Per Provinsi, Kabupaten /Kota dan Kecamatan Seluruh Indonesia / Minister of Home Affairs Regulation No.137 2017 concerning Code and Data of Government Administration Areas by Province, Regency / Municipality and District throughout Indonesia

**Tabel**  
**Table** 2.1.2**Jumlah Kelurahan Menurut Kecamatan, 2017-2021**  
**Number of Urban Villages by Subdistricts, 2017-2021**

<b>Kecamatan Subdistrict</b>	<b>2017</b>	<b>2018</b>	<b>2019</b>	<b>2020</b>	<b>2021</b>
(1)	(2)	(3)	(4)	(5)	(6)
Kendawangan	-	-	-	-	-
Manis Mata	-	-	-	-	-
Marau	-	-	-	-	-
Singkup	-	-	-	-	-
Air Upas	-	-	-	-	-
Jelai Hulu	-	-	-	-	-
Tumbang Titi	-	-	-	-	-
Pemahan	-	-	-	-	-
Sungai Melayu Rayak	-	-	-	-	-
Matan Hilir Selatan	-	-	-	-	-
Benua Kayong	4	4	4	4	4
Matan Hilir Utara	-	-	-	-	-
Delta Pawan	5	5	5	5	5
Muara Pawan	-	-	-	-	-
Nanga Tayap	-	-	-	-	-
Sandai	-	-	-	-	-
Hulu Sungai	-	-	-	-	-
Sungai Laur	-	-	-	-	-
Simpang Hulu	-	-	-	-	-
Simpang Dua	-	-	-	-	-
<b>Ketapang</b>	<b>9</b>	<b>9</b>	<b>9</b>	<b>9</b>	<b>9</b>

Sumber/Source: Peraturan Menteri Dalam Negeri No.137 Tahun 2017 Tentang Kode dan Data Wilayah Administrasi Pemerintah Per Provinsi, Kabupaten /Kota dan Kecamatan Seluruh Indonesia / Minister of Home Affairs Regulation No.137 2017 concerning Code and Data of Government Administration Areas by Province, Regency / Municipality and District throughout Indonesia

**Tabel**  
**Table** 2.1.3

**Banyaknya Kelurahan, Desa, Dusun, RW dan RT di Kabupaten Ketapang Menurut Kecamatan, 2021<sup>1</sup>**  
**Number of Urban Village, Village, Rural, Hamlet and Neighbourhood on Ketapang Regency by Subdistrict, 2021<sup>1</sup>**

Kecamatan Subdistrict	Kelurahan Urban Village	Desa Village	Dusun Sub Village	RW Hamlet	RT Neighbourhood
(1)	(2)	(3)	(4)	(5)	(6)
Kendawangan	-	19	80	94	205
Manis Mata	-	22	65	56	157
Marau	-	10	34	34	102
Singkup	-	8	31	-	69
Air Upas	-	9	34	-	129
Jelai Hulu	-	22	50	61	141
Tumbang Titi	-	25	78	78	241
Pemahan	-	7	20	10	56
Sungai Melayu Rayak	-	11	38	50	123
Matan Hilir Selatan	-	11	38	-	153
Benua Kayong	4	7	25	19	132
Matan Hilir Utara	-	5	18	-	64
Delta Pawan	5	4	12	31	247
Muara Pawan	-	8	21	-	73
Nanga Tayap	-	20	66	58	205
Sandai	-	13	39	18	174
Hulu Sungai	-	12	28	35	88
Sungai Laur	-	19	43	-	100
Simpang Hulu	-	1	53	-	242
Simpang Dua	-	6	20	-	62
<b>Ketapang</b>	<b>9</b>	<b>253</b>	<b>793</b>	<b>544</b>	<b>2 773</b>

Catatan/Note: <sup>1</sup> Data tahun 2020

Sumber/Source: Dinas Pemberdayaan Masyarakat dan Pemerintahan Desa Kab. Ketapang dan Peraturan Kepala Badan Pusat Statistik Nomor 1 Tahun 2020 Tanggal 5 Februari 2020 tentang Perubahan Atas Peraturan Kepala Badan Pusat Statistik Nomor 3 Tahun 2019 tentang Kode dan Nama Wilayah Kerja Statistik Tahun 2019/ *Community and Village Empowerment Agency of Ketapang Regency and Chief Statistician Regulation Number 1/2020, February 5 2020, as a revision of Chief*



**Tabel**  
**Table 2.1.4****Banyaknya Kades/Lurah dan Sekdes Menurut Kecamatan dan Pendidikan, 2021<sup>1</sup>**  
**Number of Village Chief and Village Secretary by Subdistrict and Education, 2021<sup>1</sup>**

Kecamatan Subdistrict	Kepala Desa/Lurah Village Chief					Jumlah
	SD	SLTP	SLTA	DI - DIII	DIV/S1 Atau Lebih	
(1)	(2)	(3)	(4)	(5)	(6)	(7)
Kendawangan	-	6	12	-	1	19
Manis Mata	-	5	11	4	2	22
Marau	-	2	6	-	2	10
Singkup	-	1	6	-	1	8
Air Upas	-	3	3	1	2	9
Jelai Hulu	-	1	18	2	1	22
Tumbang Titi	1	2	18	1	3	25
Pemahan	-	1	5	-	1	7
Sungai Melayu Rayak	-	3	8	-	-	11
Matan Hilir Selatan	-	-	8	-	3	11
Benua Kayong	-	-	6	1	-	7
Matan Hilir Utara	-	1	3	1	-	5
Delta Pawan	-	-	4	-	-	4
Muara Pawan	-	-	6	-	2	8
Nanga Tayap	-	3	13	2	2	20
Sandai	-	3	7	-	3	13
Hulu Sungai	-	4	4	1	3	12
Sungai Laur	-	-	15	-	4	19
Simpang Hulu	-	2	9	-	4	15
Simpang Dua	-	-	4	1	1	6
<b>Ketapang</b>	<b>1</b>	<b>37</b>	<b>166</b>	<b>14</b>	<b>35</b>	<b>253</b>

Lanjutan Tabel/*Continued Table 2.1.4*

Kecamatan Subdistrict	Sekretaris Desa Village Secretary					Jumlah
	SD	SLTP	SLTA	DI - DIII	DIV/S1 Atau Lebih	
(1)	(2)	(3)	(4)	(5)	(6)	(7)
Kendawangan	-	-	1	-	-	1
Manis Mata	-	-	2	-	1	3
Marau	-	-	4	2	2	8
Singkup	-	-	1	-	-	1
Air Upas	-	-	3	1	-	4
Jelai Hulu	-	-	16	-	1	17
Tumbang Titi	1	-	14	-	1	16
Pemahan	-	-	5	1	-	6
Sungai Melayu Rayak	-	-	7	-	2	9
Matan Hilir Selatan	-	-	4	-	2	6
Benua Kayong	-	-	5	1	1	7
Matan Hilir Utara	-	-	3	1	1	5
Delta Pawan	-	-	1	1	2	4
Muara Pawan	-	-	6	-	1	7
Nanga Tayap	-	-	8	2	-	10
Sandai	-	-	7	-	-	7
Hulu Sungai	-	-	1	-	-	1
Sungai Laur	-	-	5	2	2	9
Simpang Hulu	-	-	14	-	1	15
Simpang Dua	-	-	6	-	1	7
<b>Ketapang</b>	<b>1</b>	<b>0</b>	<b>113</b>	<b>11</b>	<b>18</b>	<b>143</b>

Catatan/Note: <sup>1</sup> Data tahun 2020Sumber/Source: Dinas Pemberdayaan Masyarakat dan Pemerintahan Desa Kab. Ketapang/*Community and Village Empowerment*

**Tabel**  
**Table 2.1.5****Banyaknya Desa dan Dusun yang Termasuk Daerah Sulit di Kabupaten Ketapang, 2021<sup>1</sup>**  
**Number of Secluded Village and Sub-Village in Ketapang Regency, 2021<sup>1</sup>**

Kecamatan Subdistrict	Desa Village	Dusun Sub Village	Jumlah Total
(1)	(2)	(3)	(4)
Kendawangan	6	23	29
Manis Mata	4	10	14
Marau	-	-	-
Singkup	-	-	-
Air Upas	-	-	-
Jelai Hulu	-	-	-
Tumbang Titi	1	2	3
Pemahan	-	-	-
Sungai Melayu Rayak	-	-	-
Matan Hilir Selatan	1	3	4
Benua Kayong	-	-	-
Matan Hilir Utara	-	-	-
Delta Pawan	-	-	-
Muara Pawan	4	8	12
Nanga Tayap	2	9	11
Sandai	-	-	-
Hulu Sungai	6	15	21
Sungai Laur	2	4	6
Simpang Hulu	2	4	6
Simpang Dua	2	7	9
<b>Ketapang</b>	<b>30</b>	<b>85</b>	<b>115</b>

Catatan/Note: <sup>1</sup> Data tahun 2020

Sumber/Source: Dinas Pemberdayaan Masyarakat dan Pemerintahan Desa Kab. Ketapang/Community and Village Empowerment

**Tabel**  
**Table** 2.1.6

**Jumlah Kepala Adat Menurut Kecamatan dan Pendidikan, 2021<sup>1</sup>**  
**Number of Customary Chief by Subdistrict and Education, 2021<sup>1</sup>**

Kecamatan Subdistrict	Tidak/ Belum Tamat SD Have not completed/ finished Primary School	SD / Sederajat Primary School or Equal	SMP / Sederajat Junior High School or Equal	SMA / Sederajat Senior High School or Equal	DI atau lebih 1st Diploma or more	Jumlah Total
(1)	(2)	(3)	(4)	(5)	(6)	(7)
Kendawangan	...	...	...	...	...	31
Manis Mata	...	...	...	...	...	30
Marau	...	...	...	...	...	15
Singkup	...	...	...	...	...	-
Air Upas	...	...	...	...	...	-
Jelai Hulu	...	...	...	...	...	47
Tumbang Titi	...	...	...	...	...	23
Pemahan	...	...	...	...	...	-
Sungai Melayu Rayak	...	...	...	...	...	-
Matan Hilir Selatan	...	...	...	...	...	1
Benua Kayong	...	...	...	...	...	-
Matan Hilir Utara	...	...	...	...	...	8
Delta Pawan	...	...	...	...	...	-
Muara Pawan	...	...	...	...	...	-
Nanga Tayap	...	...	...	...	...	28
Sandai	...	...	...	...	...	6
Hulu Sungai	...	...	...	...	...	25
Sungai Laur	...	...	...	...	...	26
Simpang Hulu	...	...	...	...	...	39
Simpang Dua	...	...	...	...	...	-
<b>Ketapang</b>	...	...	...	...	...	<b>279</b>

Catatan/Note: <sup>1</sup> Data tahun 2020

Sumber/Source: Dinas Pemberdayaan Masyarakat dan Pemerintahan Desa Kab. Ketapang/Community and Village Empowerment Agency of Ketapang Regency

**Tabel**  
**Table** 2.1.7**Realisasi Alokasi Dana Desa (ADD) Kabupaten Ketapang  
Menurut Kecamatan (Rp), 2021<sup>1</sup>**  
*Realization of Village Allocated Funds of Ketapang Regency  
by Subdistrict (Rp), 2021<sup>1</sup>*

<b>Kecamatan Subdistrict</b>	<b>Target Target</b>	<b>Realisasi Realization</b>	<b>Persentase Percentage</b>
(1)	(2)	(3)	(4)
Kendawangan	9 213 951 706	9 213 951 706	100
Manis Mata	9 498 666 100	9 498 666 100	100
Marau	4 267 822 875	4 267 822 875	100
Singkup	3 229 441 631	3 229 441 631	100
Air Upas	3 895 079 411	3 895 079 411	100
Jelai Hulu	9 468 144 507	9 468 144 507	100
Tumbang Titi	10 588 127 718	10 588 127 718	100
Pemahan	2 856 914 191	2 856 914 191	100
Sungai Melayu Rayak	4 481 892 460	4 481 892 460	100
Matan Hilir Selatan	5 883 735 723	5 883 735 723	100
Benua Kayong	3 401 351 677	3 401 351 677	100
Matan Hilir Utara	2 757 239 691	2 757 239 691	100
Delta Pawan	2 263 760 528	2 263 760 528	100
Muara Pawan	3 720 407 163	3 720 407 163	100
Nanga Tayap	8 770 961 243	8 770 961 243	100
Sandai	6 043 624 560	6 043 624 560	100
Hulu Sungai	5 494 429 443	5 494 429 443	100
Sungai Laur	8 424 061 421	8 424 061 421	100
Simpang Hulu	7 373 878 932	7 373 878 932	100
Simpang Dua	2 711 365 521	2 711 365 521	100
<b>Ketapang</b>	<b>114 344 856 501</b>	<b>114 344 856 501</b>	<b>100</b>

Sumber/Source: Dinas Pemberdayaan Masyarakat dan Pemerintahan Desa Kab. Ketapang/Community and Village Empowerment Agency of Ketapang Regency

## 2.2 DEWAN PERWAKILAN RAKYAT DAERAH REGIONAL HOUSE OF REPRESENTATIVE

**Tabel** 2.2.1 **Jumlah Anggota Dewan Perwakilan Rakyat Daerah Menurut Partai Politik dan Jenis Kelamin di Kabupaten Ketapang, 2021**  
*Number of Regional House of Representatives's Members by Political Parties and Sex in Ketapang Regency 2021*

Partai Politik <i>Political Parties</i>	Laki-laki <i>Male</i>	Perempuan <i>Female</i>	Jumlah <i>Total</i>
(1)	(2)	(3)	(4)
Partai Golongan Karya	9	1	10
Partai Demokrasi Indonesia Perjuangan	5	2	7
Gerindra	8	-	8
Partai Hanura - Demokrat	5	1	6
Nasdem	5	-	5
Partai Persatuan Pembangunan	5	-	5
Partai Amanat Nasional	4	-	4
<b>Ketapang</b>	<b>41</b>	<b>4</b>	<b>45</b>

Sumber/Source: Sekretariat DPRD Kabupaten Ketapang/*Secretariat of Regional Board of People's Representative of Ketapang Regency*

**Tabel**  
**Table** 2.2.2

**Nama-Nama Pimpinan DPRD, Fraksi dan Komisi di DPRD  
Kabupaten Ketapang Periode 2019 - 2024**  
*Names of Parliament, Fraction, and Committee Leaders at  
Ketapang Regency Assembly in 2019 - 2024*

Jabatan Position	Nama Name
(1)	(2)
A. KETUA DPRD	M. Febriadi, S.Sos.,M.Si
B. WAKIL KETUA DPRD:	
1. Wakil Ketua	H. Suprpto, S.Pd.,MM
2. Wakil Ketua	H. Mat Hoji, SE
3. Wakil Ketua	Jamhuri Amir, SH
C. KETUA FRAKSI DPRD:	
1. Fraksi Golongan Karya	Gusmani, SE, SM
2. Fraksi PDI-Perjuangan	Kurniawan, SH
3. Fraksi Gerindra	Akim
4. Fraksi Hanura-Demokrat	Tini, SE
5. Fraksi Nasdem	Irawan
6. Fraksi Partai Persatuan Pembangunan	M. Puadi, S.Si
7. Fraksi PAN	Elmantono

Lanjutan Tabel/*Continued Table 2.2.2*

<b>Jabatan Position</b>	<b>Nama Name</b>
(1)	(2)
<b>D. KOMISI / BIDANG TUGAS:</b>	
1. Komisi I/ Pemerintahan dan Hukum:	
a. Ketua	Ismanto, S.Pd
b. Wakil Ketua	Gusmani, SE, SM
c. Sekretaris	Akim
2. Komisi II / Perekonomian dan Kesra:	
a. Ketua	Uti Royden Top
b. Wakil Ketua	Syaidianur, S.Pd
c. Sekretaris	Yakobus Dingum Sudi Yanto, A.Md
3. Komisi III/ Bidang Keuangan:	
a. Ketua	Abdul Aen
b. Wakil Ketua	Suryanto.AR, SH
c. Sekretaris	Tini, SE
4. Komisi IV / Bidang Pembangunan:	
a. Ketua	Achmad Sholeh, ST.,M.Sos
b. Wakil Ketua	Riyan Heryanto
c. Sekretaris	Elmantono

Sumber/Source: Sekretariat DPRD Kabupaten Ketapang/*Secretariat of Regional Board of People's Representative of Ketapang Regency*



**Tabel**  
**Table 2.2.3****Jumlah Anggota DPRD Kabupaten Ketapang Periode 2019  
- 2024 Menurut Fraksi dan Pendidikan**  
**Number of Parliament Member at 2019 - 2024 Period by  
Faction and Education**

Kecamatan Subdistrict	SLTA Senior	D-I	D-II	D-III Diploma	D-IV / S1 ke atas Degree or More	Jumlah Total
(1)	(2)	(3)	(4)	(5)	(6)	(7)
Partai Golongan Karya	4	-	-	-	6	10
Partai Demokrasi Indonesia Perjuangan	1	-	-	1	5	7
Gerindra	3	-	-	1	4	8
Hanura - Demokrat	2	-	-	-	4	6
Nasdem	1	-	-	1	3	5
Partai Persatuan Pembangunan	2	-	-	-	3	5
Partai Amanat Nasional	3	-	-	-	1	4
<b>Jumlah Total</b>	<b>16</b>	<b>-</b>	<b>-</b>	<b>3</b>	<b>26</b>	<b>45</b>

Sumber/Source: Sekretariat DPRD Kabupaten Ketapang/Sekretariat of Regional Board of People's Representative of Ketapang Regency

**Tabel**  
**Table** 2.2.4

**Jumlah Produk DPRD Kabupaten Ketapang Periode  
2009 - 2014, 2015 - 2019 dan 2020 - 2024 Menurut Jenis  
Produk**  
*Number of Parliament Output in 2009-2013, 2014-2019 and  
2020 - 2024 Period by Output Type*

Fraksi Faction	SK Pimpinan	Keputusan DPRD	Peraturan Daerah yang telah mendapat persetujuan DPRD	Jumlah Total
(1)	(2)	(3)	(4)	(5)
<b>I. PERIODE 2009 - 2014</b>				
2009	7	21	24	52
2010	5	18	6	29
2011	8	17	17	42
2012	6	15	33	54
2013	6	20	5	31
<b>II. PERIODE 2015 - 2019</b>				
2015	6	8	12	26
2016	5	16	14	35
2017	6	18	23	47
2018	5	16	10	31
<b>2019</b>	<b>4</b>	<b>18</b>	<b>7</b>	<b>29</b>
<b>II. PERIODE 2019 - 2024</b>				
<b>2020</b>	<b>6</b>	<b>22</b>	<b>14</b>	<b>42</b>
<b>2021</b>				
Januari	-	-	-	-
Februari	1	-	-	<b>1</b>
Maret	-	2	-	<b>2</b>
April	-	2	-	<b>2</b>
Mei	-	1	-	<b>1</b>
Juni	-	-	-	-
Juli	1	2	-	<b>3</b>
Agustus	-	1	-	<b>1</b>
September	-	1	-	<b>1</b>
Oktober	1	6	-	<b>7</b>
November	1	4	-	<b>5</b>
Desember	2	1	7	<b>10</b>

Sumber/Source: Sekretariat DPRD Kabupaten Ketapang/Sekretariat of Regional Board of People's Representative of Ketapang Regency

**Tabel 2.2.5** Nama-Nama Bupati Kabupaten Ketapang Tahun, 2021  
**Table** Name of Regents at Ketapang Regency, 2021

<b>Nama Bupati</b> <i>Name of Regent</i>	<b>Periode</b> <i>Periods</i>
(1)	(2)
R. Soedarto	1947 – 1952
R.M. Soediono	1952 – 1954
M. Hadariah	1955 – 1958
Herkan Yamani	1959 – 1964
Drs. Muehardi	1965 – 1966
M. Tohir	1966 – 1970
Denggol (Pj.)	1970 – 1972
Zainal Arifin	1973 – 1978
Soehanadi	1978 – 1983
Gusti Muh. Syafril	1983 – 1988
Mas'ud Abdullah, SH	1988 – 1992
Drs. Soenardi Basnu	1992 – 1998
Priyono, BA (Plt.)	1998 – 2001
H. Morkes Effendi, S.Pd, MH	2001 – Agustus 2010
Drs. Henrikus, M. Si	2010 – 30 Agustus 2015
Kartius SH, M.Si (Pejabat Bupati)	31 Agustus 2015 - 16 Februari 2016
<b>Martin Rantan, SH, M.Sos.</b>	<b>17 Februari 2016 - Sekarang</b>

Sumber/Source: Bagian Kepegawaian Setda kabupaten Ketapang/Personnel Department of Regional Secretariat of Ketapang Regency

**Tabel**  
**Table** 2.2.6

**Jumlah Perolehan Suara Pasangan Calon Bupati dan Wakil Bupati Menurut Kecamatan, 2020**  
**Number of Vote of Regent and Vice Regent Candidates by Subdistrict, 2020**

Kecamatan Subdistrict	Pasangan Calon Bupati dan Wakil Bupati Regent and Vice Regent			
	Iin Solinar - H. Rahmad Sutoyo	Junaidi - Sahrani	Eryanto - Mateus Yudi	Martin Rantan - H. Farhan
(1)	(2)	(3)	(4)	(5)
Kendawangan	2 182	3 063	9 397	4 579
Manis Mata	428	4 119	3 126	3 948
Marau	190	1 329	1 277	3 995
Singkup	257	1 136	753	1 577
Air Upas	403	2 415	1 493	3 587
Jelai Hulu	199	3 060	961	6 026
Tumbang Titi	241	2 046	1 727	9 582
Pemahan	80	890	482	1 421
Sungai Melayu Rayak	501	1 719	1 592	2 861
Matan Hilir Selatan	1 177	6 952	3 153	5 965
Benua Kayong	1 655	10 474	5 411	5 313
Matan Hilir Utara	424	3 609	1 929	2 436
Delta Pawan	2 598	15 290	7 663	12 219
Muara Pawan	623	4 061	1 492	2 895
Nanga Tayap	1 181	4 614	4 454	6 006
Sandai	817	5 424	1 486	4 916
Hulu Sungai	141	440	1 435	4 361
Sungai Laur	288	2 320	1 812	4 502
Simpang Hulu	483	977	3 809	12 018
Simpang Dua	125	228	1 608	2 196
<b>Ketapang</b>	<b>13 993</b>	<b>74 166</b>	<b>55 060</b>	<b>100 403</b>

Sumber/Source: KPU Kabupaten Ketapang/National Election Commission of Ketapang Regency

**Tabel**  
**Table 2.2.7****Jumlah Pemilih dan Penggunaan Hak Pilih Pada Pemilihan Bupati dan Wakil Bupati Menurut Kecamatan, 2020**  
**Voters and The Use of Vote Right on Regent and Vice Regent's Election by Subdistricts, 2020**

Kecamatan Subdistrict	Pemilih Voter	Suara Votes		Jumlah Total
		Sah Valid	Tidak Sah Invalid	
(1)	(2)	(3)	(4)	(5)
Kendawangan	31 728	19 221	335	19 556
Manis Mata	19 632	11 621	377	11 998
Marau	10 351	6 791	262	7 053
Singkup	5 850	3 723	117	3 840
Air Upas	13 101	7 898	259	8 157
Jelai Hulu	13 048	10 246	271	10 517
Tumbang Titi	18 950	13 596	224	13 820
Pemahan	3 836	2 873	45	2 918
Sungai Melayu Rayak	9 446	6 673	190	6 863
Matan Hilir Selatan	25 761	17 247	298	17 545
Benua Kayong	29 743	22 853	440	23 293
Matan Hilir Utara	13 174	8 398	236	8 634
Delta Pawan	55 777	37 770	998	38 768
Muara Pawan	11 973	9 071	221	9 292
Nanga Tayap	23 150	16 255	494	16 749
Sandai	19 612	12 643	404	13 047
Hulu Sungai	9 153	6 377	96	6 473
Sungai Laur	12 186	8 922	248	9 170
Simpang Hulu	23 559	17 287	292	17 579
Simpang Dua	6 280	4 157	108	4 265
<b>Ketapang</b>	<b>356 310</b>	<b>243 622</b>	<b>5 915</b>	<b>249 537</b>

Sumber/Source: KPU Kabupaten Ketapang/National Election Commission of Ketapang Regency

**Tabel**  
**Table** 2.2.8

**Jumlah Pemilih dan Penggunaan Hak Pilih Pada Pemilihan Gubernur dan Wakil Gubernur Menurut Kecamatan, 2018**  
**Voters and The Use of Right Votes in the Governor Election and Vice Governor by Subdistricts, 2018**

Kecamatan Subdistrict	Pemilih Voter	Suara Votes		Jumlah Total
		Sah Valid	Tidak Sah Invalid	
(1)	(2)	(3)	(4)	(5)
Kendawangan	29 746	15 788	250	16 038
Manis Mata	19 900	10 292	207	10 499
Marau	9 793	6 612	173	6 785
Singkup	5 709	3 278	144	3 422
Air Upas	12 632	7 895	159	8 054
Jelai Hulu	12 258	8 402	185	8 587
Tumbang Titi	18 016	11 513	190	11 703
Pemahan	3 706	2 530	40	2 570
Sungai Melayu Rayak	8 877	5 899	115	6 014
Matan Hilir Selatan	24 596	15 264	181	15 445
Benua Kayong	28 760	22 087	154	22 241
Matan Hilir Utara	11 912	8 136	111	8 247
Delta Pawan	54 725	35 284	261	35 545
Muara Pawan	11 304	7 783	150	7 933
Nanga Tayap	21 740	15 937	208	16 145
Sandai	18 966	12 903	193	13 096
Hulu Sungai	8 636	6 439	61	6 500
Sungai Laur	13 980	9 338	153	9 491
Simpang Hulu	22 359	17 010	144	17 154
Simpang Dua	6 145	4 357	66	4 423
<b>Ketapang</b>	<b>343 760</b>	<b>226 747</b>	<b>3 145</b>	<b>229 892</b>

Sumber/Source: KPU Kabupaten Ketapang/National Election Commission of Ketapang Regency

**Tabel**  
**Table 2.2.9****Jumlah Pemilih Tetap Pada Pemilihan Umum Legislatif Menurut Kecamatan, 2019**  
**Number of Registered Voters Legislative Election by Subdistrict, 2019**

Kecamatan Subdistrict	Jumlah Penduduk Citizens	Daftar Pemilih Voters
(1)	(2)	(3)
Kendawangan	53 342	33 142
Manis Mata	37 390	23 040
Marau	16 976	10 378
Singkup	8 389	5 825
Air Upas	21 089	13 895
Jelai Hulu	20 569	12 933
Tumbang Titi	30 369	18 735
Pemahan	6 087	3 782
Sungai Melayu Rayak	14 512	9 518
Matan Hilir Selatan	42 221	27 164
Benua Kayong	46 214	31 267
Matan Hilir Utara	19 895	13 311
Delta Pawan	94 815	62 665
Muara Pawan	18 637	11 678
Nanga Tayap	35 369	23 339
Sandai	32 372	19 698
Hulu Sungai	14 596	9 263
Sungai Laur	18 672	13 235
Simpang Hulu	37 662	24 476
Simpang Dua	9 357	6 684
<b>Ketapang</b>	<b>578 533</b>	<b>374 028</b>

Sumber/Source: KPU Kabupaten Ketapang/National Election Commission of Ketapang Regency

**Tabel**  
**Table** 2.2.10

**Nama Partai Politik dan Jumlah Kursi pada DPRD  
Kabupaten Ketapang, 2019**  
*Political Partys Name and The Number of Seats in Regional  
Parliament of Ketapang, 2019*

No.	Partai Politik Political Party	Jumlah Kursi Number of Seats
(1)	(2)	(3)
1	PARTAI KEBANGKITAN BANGSA	1
2	PARTAI GERINDRA	6
3	PDI PERJUANGAN	7
4	PARTAI GOLONGAN KARYA	10
5	PARTAI NASDEM	4
6	PARTAI GARUDA	-
7	PARTAI BERKARYA	-
8	PARTAI Keadilan Sejahtera	1
9	PARTAI PERINDO	2
10	PARTAI PERSATUAN PEMBANGUNAN	4
11	PARTAI SOLIDARITAS INDONESIA	-
12	PARTAI AMANAT NASIONAL	4
13	PARTAI NURANI RAKYAT	4
14	PARTAI DEMOKRAT	2
15	PARTAI BULAN BINTANG	-
16	PARTAI Keadilan dan Persatuan Indonesia	-
<b>Ketapang</b>		<b>45</b>

Sumber/Source: KPU Kabupaten Ketapang/National Election Commission of Ketapang Regency



**Tabel**  
**Table** 2.2.11

**Jumlah Pemilih dan Penggunaan Hak Pilih Pada Pemilihan Bupati dan Wakil Bupati Menurut Kecamatan, 2020**  
**Voters and The Used of Vote Right on Regent and Vice Regent's Election by Subdistricts, 2020**

Daerah Pemilihan <i>Electoral Area</i>	Kecamatan yang Tercakup <i>Coverage Subdistrict</i>	Jumlah Desa/Kelurahan <i>Number of Villages/Urban Villages</i>	Jumlah Kursi <i>Number of Seats</i>
(1)	(2)	(3)	(4)
KETAPANG 1	Delta Pawan	9	10
	Matan Hilir Utara	5	
	Muara Pawan	8	
KETAPANG 2	Sungai Laur	19	5
	Simpang Hulu	15	
	Simpang Dua	6	
KETAPANG 3	Nanga Tayap	20	6
	Sandai	13	
	Hulu Sungai	12	
KETAPANG 4	Tumbang Titi	25	6
	Jelai Hulu	22	
	Pemahan	7	
	Sungai Melayu Rayak	11	
KETAPANG 5	Marau	10	7
	Singkup	8	
	Manis Mata	22	
KETAPANG 6	Air Upas	9	11
	Kendawangan	19	
	Matan Hilir Selatan	11	
	Benua Kayong	11	
<b>Jumlah / Total</b>		<b>262</b>	<b>45</b>

Sumber/Source: KPU Kabupaten Ketapang/National Election Commission of Ketapang Regency

## 2.3 SUMBER DAYA MANUSIA HUMAN RESOURCES

**Tabel 2.3.1** Jumlah Pegawai Negeri Sipil Menurut Jabatan dan Jenis Kelamin di Kabupaten Ketapang, Desember 2020 dan Desember 2021  
*Number of Civil Servants by Occupation and Sex in Ketapang Regency, December 2020 dan December 2021*

Jabatan <i>Occupation</i>	2020		Jumlah <i>Total</i>
	Laki-laki <i>Male</i>	Perempuan <i>Female</i>	
(1)	(2)	(3)	(4)
<b>Fungsional Tertentu</b> <i>Specific Functional</i>	1 689	2 464	4 153
<b>Fungsional Umum</b> <i>Staf General Functional</i>	906	509	1 415
<b>Struktural/Structural</b>	509	144	653
Eselon V/5th Echelon	-	-	-
Eselon IV/4th Echelon	345	122	467
Eselon III/3rd Echelon	135	22	157
Eselon II/2nd Echelon	29	-	29
Eselon I/1st Echelon	-	-	-
<b>Jumlah/Total</b>	<b>3 104</b>	<b>3 117</b>	<b>6 221</b>

Lanjutan Tabel/*Continued Table 2.3.1*

Jabatan <i>Occupation</i>	2021		Jumlah <i>Total</i>
	Laki-laki <i>Male</i>	Perempuan <i>Female</i>	
(1)	(5)	(6)	(7)
<b>Fungsional Tertentu</b> <i>Specific Functional</i>	<b>1 489</b>	<b>2 119</b>	<b>3 608</b>
<b>Fungsional Umum</b> <i>Staf General Functional</i>	<b>1 070</b>	<b>854</b>	<b>1 924</b>
<b>Struktural</b> <i>Structural</i>	<b>389</b>	<b>107</b>	<b>496</b>
Eselon V <i>5th Echelon</i>	-	-	-
Eselon IV <i>4th Echelon</i>	219	81	300
Eselon III <i>3rd Echelon</i>	134	22	156
Eselon II <i>2nd Echelon</i>	33	1	34
Eselon I <i>1st Echelon</i>	-	-	-
<b>Jumlah</b> <i>Total</i>	<b>2 945</b>	<b>3 077</b>	<b>6 022</b>

Catatan/*Note*: Data hanya memuat pegawai negeri sipil dibawah Pemerintah Daerah / *Data only includes civil servants under the Regional Government*

Sumber/*Source*: Badan Kepegawaian dan Sumber Daya Manusia Kabupaten Ketapang / *Ketapang Regency Personnel and Human Resources Agency*

**Tabel**  
**Table** 2.3.2

**Jumlah Pegawai Negeri Sipil Menurut Tingkat Pendidikan dan Jenis Kelamin di Kabupaten Ketapang, Desember 2020 dan Desember 2021**  
**Number of Civil Servants by Educational Level and Sex in Ketapang Regency, Desember 2020 dan Desember 2021**

Tingkat Pendidikan <i>Educational Level</i>	2020		
	Laki-laki <i>Male</i>	Perempuan <i>Female</i>	Jumlah <i>Total</i>
(1)	(2)	(3)	(4)
Sampai dengan SD <i>Up to Primary School</i>	19	4	23
SMP/Sederajat <i>General Vocational Junior High School</i>	42	10	52
SMA/Sederajat <i>General/Vocational Senior High School</i>	752	433	1 185
Diploma I, II/Akta I, II <i>Diploma I, II/Akta I, II</i>	180	128	308
Diploma III/Akta III/Sarjana Muda <i>Diploma III/Akta III/Bachelor</i>	244	563	807
Tingkat Sarjana/Doktor/Ph.D <i>University Graduates</i>	1 867	1 979	3 846
<b>Jumlah/Total</b>	<b>3 104</b>	<b>3 117</b>	<b>6 221</b>

Lanjutan Tabel/Continued Table 2.3.2

Tingkat Pendidikan <i>Educational Level</i>	2021		
	Laki-laki <i>Male</i>	Perempuan <i>Female</i>	Jumlah <i>Total</i>
(1)	(2)	(3)	(4)
Sampai dengan SD <i>Up to Primary School</i>	14	2	16
SMP/Sederajat <i>General Vocational Junior High School</i>	32	8	40
SMA/Sederajat <i>General/Vocational Senior High School</i>	666	386	1 052
Diploma I, II/Akta I, II <i>Diploma I, II/Akta I, II</i>	144	96	240
Diploma III/Akta III/Sarjana Muda <i>Diploma III/Akta III/Bachelor</i>	244	575	819
Diploma IV/Tingkat Sarjana/Doktor/Ph.D <i>Diploma IV/University Graduates</i>	1 845	2 010	3 855
<b>Jumlah <i>Total</i></b>	<b>2 945</b>	<b>3 077</b>	<b>6 022</b>

Catatan/Note: Data hanya memuat pegawai negeri sipil dibawah Pemerintah Daerah / *Data only includes civil servants under the Regional Government*

Sumber/Source: Badan Kepegawaian dan Sumber Daya Manusia Kabupaten Ketapang / *Ketapang Regency Personnel and Human Resources Agency*

**Tabel**  
**Table** 2.3.3

**Jumlah Pegawai Negeri Sipil Menurut Tingkat  
Kepangkatan dan Jenis Kelamin di Kabupaten Ketapang,  
Desember 2020 dan Desember 2021**  
*Number of Civil Servants by Hierarchy and Sex in Ketapang  
Regency, Desember 2020 dan Desember 2021*

Pangkat/Golongan/Ruang Hierarchy	2020		
	Laki-laki Male	Perempuan Female	Jumlah Total
(1)	(2)	(3)	(4)
1. I/A (Juru Muda)	-	-	-
2. I/B (Juru Muda Tingkat I)	4	4	8
3. I/C (Juru)	7	2	9
4. I/D (Juru Tingkat I)	18	4	22
<b>Golongan I/Range I</b>	29	10	39
5. II/A (Pengatur Muda)	68	41	109
6. II/B (Pengatur Muda Tingkat I)	144	50	194
7. II/C (Pengatur)	179	88	267
8. II/D (Pengatur Tingkat I)	179	221	400
<b>Golongan II/Range II</b>	570	400	970
9. III/A (Penata Muda)	549	644	1193
10. III/B (Penata Muda Tingkat I)	402	441	843
11. III/C (Penata)	357	388	745
12. III/D (Penata Tingkat I)	442	442	884
<b>Golongan III/Range III</b>	1 750	1 915	3 665
13. IV/A (Pembina)	633	759	1 392
14. IV/B (Pembina Tingkat I)	99	33	132
15. IV/C (Pembina Utama Muda)	22	-	22
16. IV/D (Pembina Utama Madya)	1	-	1
17. IV/E (Pembina Utama)	-	-	-
<b>Golongan IV/Range IV</b>	755	792	1 547
<b>Jumlah Total</b>	<b>3 104</b>	<b>3 117</b>	<b>6 221</b>

Lanjutan Tabel/Continued Table 2.3.3

Pangkat/Golongan/Ruang Hierarchy	2021		
	Laki-laki Male	Perempuan Female	Jumlah Total
	(1)	(5)	(6)
1. I/A (Juru Muda)	-	-	-
2. I/B (Juru Muda Tingkat I)	2	1	3
3. I/C (Juru)	7	4	11
4. I/D (Juru Tingkat I)	14	1	15
<b>Golongan I/Range I</b>	<b>23</b>	<b>6</b>	<b>29</b>
5. II/A (Pengatur Muda)	52	43	95
6. II/B (Pengatur Muda Tingkat I)	106	40	146
7. II/C (Pengatur)	185	96	281
8. II/D (Pengatur Tingkat I)	196	227	423
<b>834 Golongan II/Range II</b>	<b>539</b>	<b>406</b>	<b>945</b>
9. III/A (Penata Muda)	377	457	834
10. III/B (Penata Muda Tingkat I)	500	541	1 041
11. III/C (Penata)	328	393	721
12. III/D (Penata Tingkat I)	453	457	910
<b>Golongan III/Range III</b>	<b>1 658</b>	<b>1 848</b>	<b>3 506</b>
13. IV/A (Pembina)	588	743	1 331
14. IV/B (Pembina Tingkat I)	111	71	182
15. IV/C (Pembina Utama Muda)	25	2	27
16. IV/D (Pembina Utama Madya)	1	1	2
17. IV/E (Pembina Utama)	-	-	-
<b>Golongan IV/Range IV</b>	<b>725</b>	<b>817</b>	<b>1 542</b>
<b>Jumlah Total</b>	<b>2 945</b>	<b>3 077</b>	<b>6 022</b>

Catatan/Note: Data hanya memuat pegawai negeri sipil dibawah Pemerintah Daerah / Data only includes civil servants under the Regional Government

Sumber/Source: Badan Kepegawaian dan Sumber Daya Manusia Kabupaten Ketapang / Ketapang Regency Personnel and Human Resources Agency

**Tabel**  
**Table** 2.3.4

**Jumlah Pegawai Negeri Sipil (Pemda) Kabupaten  
Ketapang Menurut Jenis Kelamin dan Kecamatan,  
2021**  
*Number of Region Government Employee on Ketapang  
Regency by Subdistric and Sex, 2021*

Kecamatan Subdistrict	Laki-laki Male	Perempuan Female	Jumlah Total
(1)	(2)	(3)	(4)
Kendawangan	145	149	294
Manis Mata	103	74	177
Marau	94	66	160
Singkup	50	48	98
Air Upas	70	67	137
Jelai Hulu	90	71	161
Tumbang Titi	109	91	200
Pemahan	31	25	56
Sungai Melayu Rayak	54	49	103
Matan Hilir Selatan	136	151	287
Benua Kayong	111	256	367
Matan Hilir Utara	113	81	194
Delta Pawan	1 255	1 365	2 620
Muara Pawan	82	99	181
Nanga Tayap	133	112	245
Sandai	100	115	215
Hulu Sungai	53	44	97
Sungai Laur	80	78	158
Simpang Hulu	103	95	198
Simpang Dua	33	41	74
<b>Ketapang</b>	<b>2 945</b>	<b>3 077</b>	<b>6 022</b>

Sumber/Source: Bagian Kepegawaian Setda Kab. Ketapang/Personnel Department of Regional Secretariat of Ketapang Regency



**Tabel**  
**Table 2.3.5****Jumlah TNI/ Polri di Kabupaten Ketapang Menurut Jenis Kelamin, 2021**  
**Number of Soldier and Police Officer on Ketapang Regency by Sex, 2021**

<b>Pangkat Grade</b>	<b>Laki-laki Male</b>	<b>Perempuan Female</b>	<b>Jumlah Total</b>
(1)	(2)	(3)	(4)
<b>A. TNI-AD</b>	<b>280</b>	<b>-</b>	<b>280</b>
1. Perwira Tinggi	-	-	-
2. Perwira Menengah	1	-	1
3. Perwira Pertama	11	-	11
4. Bintara	146	-	146
5. Tamtama	122	-	122
<b>B. POLRI</b>	<b>595</b>	<b>26</b>	<b>621</b>
1. Perwira Tinggi	-	-	-
2. Perwira Menengah	4	-	4
3. Perwira Pertama	144	2	146
4. Brigadir	447	24	471
5. Tamtama	-	-	-
<b>C. TNI-AL</b>	<b>44</b>	<b>1</b>	<b>45</b>
1. Perwira Tinggi	-	-	-
2. Perwira Menengah	1	-	1
3. Perwira Pertama	12	-	12
4. Bintara	21	1	22
5. Tamtama	10	-	10

Sumber/Source: Kodim 1203, TNI-AL, dan POLRES Kab. Ketapang/Military District Commander-1203, Indonesian National Army-Navy, Resort Police of Ketapang Regency

**Tabel**  
**Table** 2.3.6

**Banyaknya Personil TNI-AD yang Bertugas di Wilayah Kecamatan, 2021**  
**Number of Army in Subdistrict, 2021**

Kecamatan Subdistrict	TNI-AD Army								Jumlah Total
	Pamen		Perwira Pertama		Bintara		Tamtama		
	L	P	L	P	L	P	L	P	
(1)	(2)	(3)	(4)	(5)	(6)	(7)	(8)	(9)	(10)
Kendawangan	-	-	1	-	11	-	9	-	21
Manis Mata	-	-	-	-	10	-	7	-	17
Marau	-	-	-	-	-	-	-	-	-
Singkup	-	-	-	-	10	-	11	-	21
Air Upas	-	-	-	-	-	-	-	-	-
Jelai Hulu	-	-	-	-	4	-	11	-	15
Tumbang Titi	-	-	-	-	-	-	-	-	-
Pemahan	-	-	1	-	14	-	14	-	29
Sungai Melayu Rayak	-	-	-	-	-	-	-	-	-
Matan Hilir Selatan	-	-	1	-	15	-	8	-	24
Benua Kayong	-	-	-	-	-	-	-	-	-
Matan Hilir Utara	-	-	-	-	-	-	-	-	-
Delta Pawan	-	-	-	-	14	-	10	-	24
Muara Pawan	-	-	-	-	-	-	-	-	-
Nanga Tayap	-	-	1	-	10	-	5	-	16
Sandai	-	-	1	-	10	-	13	-	24
Hulu Sungai	-	-	-	-	-	-	-	-	-
Sungai Laur	-	-	-	-	10	-	8	-	18
Simpang Hulu	-	-	-	-	-	-	-	-	-
Simpang Dua	-	-	-	-	8	-	15	-	23
Makodim	1	-	6	-	30	-	11	-	47
<b>Ketapang</b>	<b>1</b>	<b>-</b>	<b>11</b>	<b>-</b>	<b>146</b>	<b>-</b>	<b>122</b>	<b>-</b>	<b>279</b>

Sumber/Source: Kodim 1203 Kab. Ketapang/Military District Commander-1203 of Ketapang Regency

**Tabel**  
**Table** 2.3.7

**Banyaknya Personil TNI-AL yang Bertugas di Wilayah Kecamatan, 2021**  
**Number of Navy in Subdistrict, 2021**

Kecamatan Subdistrict	TNI-AL Navy								Jumlah Total
	Pamen		Perwira Pertama		Bintara		Tamtama		
	L	P	L	P	L	P	L	P	
(1)	(2)	(3)	(4)	(5)	(6)	(7)	(8)	(9)	(10)
Kendawangan	1	-	11	-	19	1	8	-	40
Manis Mata	-	-	-	-	-	-	-	-	-
Marau	-	-	-	-	-	-	-	-	-
Singkup	-	-	-	-	-	-	-	-	-
Air Upas	-	-	-	-	-	-	-	-	-
Jelai Hulu	-	-	-	-	-	-	-	-	-
Tumbang Titi	-	-	-	-	-	-	-	-	-
Pemahan	-	-	-	-	-	-	-	-	-
Sungai Melayu Rayak	-	-	-	-	-	-	-	-	-
Matan Hilir Selatan	-	-	-	-	-	-	-	-	-
Benua Kayong	-	-	-	-	-	-	-	-	-
Matan Hilir Utara	-	-	-	-	-	-	-	-	-
Delta Pawan	-	-	1	-	2	-	2	-	5
Muara Pawan	-	-	-	-	-	-	-	-	-
Nanga Tayap	-	-	-	-	-	-	-	-	-
Sandai	-	-	-	-	-	-	-	-	-
Hulu Sungai	-	-	-	-	-	-	-	-	-
Sungai Laur	-	-	-	-	-	-	-	-	-
Simpang Hulu	-	-	-	-	-	-	-	-	-
Simpang Dua	-	-	-	-	-	-	-	-	-
<b>Ketapang</b>	<b>1</b>	<b>-</b>	<b>12</b>	<b>-</b>	<b>21</b>	<b>1</b>	<b>10</b>	<b>-</b>	<b>45</b>

Sumber/Source: TNI-AL Kab. Ketapang/Indonesian National Army-Navy of Ketapang Regency

**Tabel**  
**Table** 2.3.8

**Banyaknya Personil POLRI yang Bertugas di Wilayah Kecamatan, 2021**  
**Number of Police Officer in Subdistrict, 2021**

Wilayah Kecamatan Subdistrict Area	POLRI Police Officer			Jumlah Total
	Pamen	Perwira Pertama	Brigadir	
(1)	(2)	(3)	(4)	(5)
Polsek Kendawangan	-	2	16	18
Polsek Manis Mata	-	2	13	15
Polsek Marau	-	1	19	20
Polsek Jelai Hulu	-	1	15	16
Polsek Tumbang Titi	-	2	17	19
Polsubsektor Sungai Melayu Rayak	-	1	2	3
Polsek MH Selatan	-	1	15	16
Polsek Benua Kayong	-	1	13	14
Polsek Matan Hilir Utara	-	1	14	15
Polsek Delta Pawan	-	3	21	24
Mapolres Ketapang	4	48	240	292
Polsek Muara Pawan	-	1	13	14
Polsek Nanga Tayap	-	2	13	15
Polsek Sandai	-	2	17	19
Polsek Sungai Laur	-	1	14	15
Polsek Simpang Hulu	-	1	14	15
Polsek Simpang Dua	-	1	13	14
Polsek Kawasan Pelabuhan	-	1	9	10
<b>Ketapang</b>	<b>4</b>	<b>72</b>	<b>478</b>	<b>554</b>

Sumber/Source: POLRES Ketapang/Resort Police of Ketapang Regency

**Tabel**  
**Table 2.3.9****Jumlah TNI dan POLRI di Kabupaten Ketapang Menurut  
Kelompok Umur, 2021**  
**Number of Soldier and Police Officer in Ketapang Regency  
by Age Group, 2021**

Kelompok Umur Age Group	TNI AD Army	TNI AL Navy	POLRI Police Officer
(1)	(2)	(3)	(4)
< 20	-	-	2
21-25	7	14	76
26-30	59	5	43
31-35	74	8	107
36-40	71	-	151
41-45	71	16	58
46-50	31	2	41
51-55	13	-	47
56-60	-	-	21
60>	-	-	-
<b>Ketapang</b>	<b>326</b>	<b>45</b>	<b>546</b>

Sumber/Source: Kodim 1203, TNI-AL, dan POLRES Kab. Ketapang/Military District Commander-1203, Indonesian National Army-Navy, Resort Police of Ketapang Regency

## 2.4 KEUANGAN PEMERINTAH GOVERNMENT FINANCE

**Tabel 2.4.1** Realisasi Pendapatan Pemerintah Kabupaten Ketapang Menurut Jenis Pendapatan (ribu rupiah), 2018–2021  
*Actual Ketapang Regency Government Revenues by Kind of Revenues (thousand rupiahs), 2018–2021*

Jenis Pendapatan <i>Kind of Revenues</i>	2018	2019 <sup>a</sup>
(1)	(2)	(3)
<b>1. Pendapatan Asli Daerah (PAD)/Regional Revenue</b>	<b>195 963 730 789,85</b>	<b>201 826 830 757,84</b>
1.1 Pajak Daerah/Regional Tax	99 703 199 867,00	102 612 131 561,00
1.2 Retribusi Daerah/Regional Retribution	9 859 308 854,38	5 904 825 860,00
1.3 Hasil Perusahaan Milik Daerah dan Pengelolaan Kekayaan Daerah yang Dipisahkan/Regional-Owned Company Revenue and Separated Management of Regional Wealth	5 623 501 444,67	5 360 118 291,04
1.4 Lain-lain PAD yang Sah/Other Regional Revenue	80 777 720 623,80	87 949 755 045,80
<b>2. Dana Perimbangan/Balance Funds</b>	<b>1 576 046 531 515,00</b>	<b>1 706 463 894 604,00</b>
2.1 Bagi Hasil Pajak/Tax Sharing Revenue		
Bagi Hasil Bukan Pajak/Sumber Daya Alam/Non-Tax Sharing Revenue/Natural Resources	118 619 305 111,00	70 307 570 746,00
2.2 Dana Alokasi Umum/General Allocation Fund	1 122 269 534 000,00	1 149 707 988 000,00
2.3 Dana Alokasi Khusus/Special Allocation Fund	335 157 692 404,00	486 448 335 858,00
<b>3. Lain-lain Pendapatan yang Sah/Other Revenue</b>	<b>409 839 131 470,00</b>	<b>477 922 347 409,00</b>
3.1 Pendapatan Hibah/Grant	73 564 280 000,00	-
3.2 Dana Darurat/Emergency Fund	-	-
3.3 Dana Bagi Hasil Pajak dari Provinsi dan Pemerintah Daerah Lainnya/Tax Sharing Revenue from Provincial and Other Regional Governments	100 231 471 470,00	103 965 800 245,00
3.4 Dana Penyesuaian dan Otonomi Daerah/Regional Adjustment and Autonomy Fund	236 043 380 000,00	370 523 521 000,00
3.5 Bantuan Keuangan dari Provinsi atau Pemerintah Daerah Lainnya/Financial Assistance from Provincial or Other Regional Governments	-	1 607 148 000,00
3.6 Lainnya/Others	-	1 825 878 164,00
<b>Jumlah/Total</b>	<b>2 181 849 393 774,85</b>	<b>2 386 213 072 770,84</b>

Lanjutan Tabel/*Continued Table 2.4.1*

<b>Jenis Pendapatan</b> <i>Kind of Revenues</i>	<b>2020</b>	<b>2021</b>
(1)	(4)	(5)
<b>1. Pendapatan Asli Daerah (PAD)/Regional Revenue</b>	<b>233 695 541 922,93</b>	<b>201 159 190 819,57</b>
1.1 Pajak Daerah/ <i>Regional Tax</i>	130 025 651 658,50	126 208 012 131,42
1.2 Retribusi Daerah/ <i>Regional Retribution</i>	9 263 697 636,00	7 661 608 115,00
1.3 Hasil Perusahaan Milik Daerah dan Pengelolaan Kekayaan Daerah yang Dipisahkan/ <i>Regional-Owned Company Revenue and Separated Management of Regional Wealth</i>	6 247 663 453,55	6 485 928 435,29
1.4 Lain-lain PAD yang Sah/ <i>Other Regional Revenue</i>	88 158 529 174,88	60 803 642 137,86
<b>2. Dana Perimbangan/Balance Funds</b>	<b>1 539 022 048 884,00</b>	<b>1 823 931 564 454,00</b>
2.1 Bagi Hasil Pajak/ Bagi Hasil Bukan Pajak/ <i>Tax Sharing Revenue/ Non-Tax Sharing Revenue</i>	119 828 695 936,00	...
2.2 Dana Alokasi Umum/ <i>General Allocation Fund</i>	1 040 646 678 000,00	...
2.3 Dana Alokasi Khusus/ <i>Special Allocation Fund</i>	378 546 674 948,00	...
<b>3. Lain-lain Pendapatan yang Sah/Other Revenue</b>	<b>489 417 788 529,00</b>	<b>2 862 807 101,00</b>
3.1 Pendapatan Hibah/ <i>Grant</i>	-	2 862 807 101,00
3.2 Dana Darurat/ <i>Emergency Fund</i>	-	-
3.3 Dana Bagi Hasil Pajak dari Provinsi dan Pemerintah Daerah Lainnya/ <i>Tax Sharing Revenue from Provincial and Other Regional Governments</i>	103 413 046 489,00	-
3.4 Dana Penyesuaian dan Otonomi Daerah/ <i>Regional Adjustment and Autonomy Fund</i>	384 253 000 985,00	-
3.5 Bantuan Keuangan dari Provinsi atau Pemerintah Daerah Lainnya/ <i>Financial Assistance from Provincial or Other Regional Governments</i>	-	-
3.6 Lain-Lain / <i>Others</i>	1 751 741 055,00	-
<b>Jumlah</b> <i>Total</i>	<b>2 262 135 379 335,93</b>	<b>...</b>

Catatan/Note: r Angka Revisi/*Revised Data*

Sumber/Source: Badan Pengelola Keuangan dan Aset Daerah Kab. Ketapang/ Office for Management of Regional Revenue, Finance and Assets of Ketapang Regency

**Tabel**  
**Table** 2.4.2

**Realisasi Belanja Pemerintah Kabupaten Ketapang  
Menurut Jenis Belanja (ribu rupiah), 2018–2021  
Actual Ketapang Regency Government Expenditures by  
Kind of Expenditures (thousand rupiahs), 2018–2021**

Jenis Pendapatan Kind of Revenues	2018	2019
(1)	(2)	(3)
<b>1. Belanja Tidak Langsung/Indirect Expenditures</b>	<b>1 005 123 541 726,97</b>	<b>1 088 108 894 442,60</b>
1.1 Belanja Pegawai/Personnel Expenditures	629 329 857 465,97	617 945 775 846,00
1.2 Belanja Bunga/Interest Expenditures	-	-
1.3 Belanja Subsidi/Subsidies Expenditures	-	-
1.4 Belanja Hibah/Grant Expenditures	28 508 800 000,00	70 439 228 546,00
1.5 Belanja Bantuan Sosial/Social Aid Expenditures	64 000 000,00	7 131 952 800,00
1.6 Belanja Bagi Hasil/Sharing Fund Expenditure	6 669 534 079,00	7 685 009 822,90
1.7 Belanja Bantuan Keuangan/Financial Aids Expenditures	340 264 650 182,00	384 479 968 109,18
1.8 Belanja Tidak Terduga/Unpredicted Expenditures	286 700 000,00	426 959 318,52
<b>2. Belanja Langsung/Direct Expenditures</b>	<b>1 113 249 020 795,18</b>	<b>1 260 653 986 159,33</b>
2.1 Belanja Pegawai/Personnel Expenditures	154 808 600 444,20	214 270 600 919,20
2.2 Belanja Barang dan Jasa/Goods and Services Expenditures	339 301 358 948,13	350 020 042 226,01
2.3 Belanja Modal/Capital Expenditure	619 139 061 402,85	696 363 343 014,12
<b>Jumlah Total</b>	<b>2 118 372 562 522,15</b>	<b>2 348 762 880 601,93</b>



Lanjutan Tabel/Continued Table 2.4.2

Jenis Pendapatan Kind of Revenues	2020	2021
(1)	(4)	(5)
<b>1. Belanja Tidak Langsung/Indirect Expenditures</b>	<b>1 123 976 177 597,70</b>	<b>922 519 038 738,40</b>
1.1 Belanja Pegawai/Personnel Expenditures	636 741 099 368,00	683 009 679 230,00
1.2 Belanja Bunga/Interest Expenditures	-	-
1.3 Belanja Subsidi/Subsidies Expenditures	-	-
1.4 Belanja Hibah/Grant Expenditures	99 025 761 350,00	76 134 711 048,00
1.5 Belanja Bantuan Sosial/Social Aid Expenditures	250 000 000,00	487 384 500,00
1.6 Belanja Bagi Hasil/Sharing Fund Expenditure	8 096 210 424,70	8 842 776 908,40
1.7 Belanja Bantuan Keuangan/Financial Aids Expenditures	378 504 108 094,00	124 409 250 262,00
1.8 Belanja Tidak Terduga/Unpredicted Expenditures	1 358 998 361,00	29 635 236 790,00
<b>2. Belanja Langsung/Direct Expenditures</b>	<b>843 881 424 663,59</b>	<b>1 405 963 464 826,29</b>
2.1 Belanja Pegawai/Personnel Expenditures	178 833 682 769,07	408 210 239 590,00
2.2 Belanja Barang dan Jasa/Goods and Services Expenditures	273 317 311 796,00	428 967 578 471,57
2.3 Belanja Modal/Capital Expenditure	391 730 430 098,52	568 785 646 764,72
<b>Jumlah Total</b>	<b>1 967 857 602 261,29</b>	<b>2 328 482 503 564,69</b>

Sumber/Source: Badan Pengelola Keuangan dan Aset Daerah Kab. Ketapang/ Regional Financial and Asset Management Agency of Ketapang Regency

**Tabel**  
**Table 2.4.3**

**Penetapan dan Penerimaan Pajak oleh Unit Pelayanan  
Pendapatan Daerah Ketapang (Rp), 2021**  
*Taxes Revenue by Regional Income Service of Ketapang  
(Rp), 2021*

Bulan Month	PKB	BBN-KB	PKA	BBN-KA	PAP	
(1)	(2)	(3)	(4)	(5)	(6)	
1. Januari	4 314 282 750	8 220 071 700	-	-	220 435 001	
2. Februari	3 373 420 950	5 232 305 100	-	-	557 270 458	
3. Maret	3 946 393 200	6 373 656 600	-	-	213 726 608	
4. April	4 652 857 800	7 934 234 900	-	-	723 593 203	
5. Mei	4 660 858 600	7 231 762 100	-	-	413 521 785	
6. Juni	4 375 926 500	8 101 214 300	-	-	421 726 346	
7. Juli	3 680 763 600	7 487 935 700	-	-	339 491 083	
8. Agustus	4 124 589 400	7 478 668 400	-	-	383 311 879	
9. September	9 092 861 100	7 511 066 200	-	-	442 174 800	
10. Oktober	5 377 074 900	8 387 309 400	-	-	508 319 275	
11. November	5 426 938 166	8 805 258 700	-	-	311 865 400	
12. Desember	5 155 172 200	8 409 179 300	-	-	293 395 500	
<b>2021</b>	<b>58 181 139 166</b>	<b>91 172 662 400</b>	-	-	<b>4 828 831 338</b>	
<b>2020</b>	<b>47 824 918 003</b>	<b>63 935 576 100</b>	-	-	<b>3 114 675 840</b>	
<b>Jumlah Total</b>	<b>2019</b>	<b>50 183 529 370</b>	<b>88 365 925 700</b>	-	-	<b>2 056 778 352</b>
	<b>2018</b>	<b>43 573 917 300</b>	<b>74 797 015 600</b>	-	-	<b>1 218 682 534</b>
	<b>2017</b>	<b>38 093 409 600</b>	<b>56 852 212 600</b>	-	-	<b>607 622 400</b>

Sumber/Source : Sistem Administrasi Manunggal Satu Atap (SAMSAT) Ketapang / One-stop Administration Services Office of Ketapang Regency

**Tabel 2.4.4** Banyaknya Barang Jaminan, Nasabah, dan Omset Menurut Golongan Barang Pada Perum Pegadaian Cabang Ketapang, 2021  
**Number of Security Item, Client, and Omzet by Category of Security Item on Pawning Company of Ketapang, 2021**

<b>Golongan Category</b>	<b>Uang Pinjaman Loan (Rp)</b>	<b>Barang Jaminan Security Item (Unit)</b>	<b>Nasabah Client</b>	<b>Omset Omzet (000 Rp)</b>
(1)	(2)	(3)	(4)	(5)
A	50 000 - 500 000	893	258	377 690 000
B	550 000 - 5 000 000	10 629	3 012	23 010 260 000
C	5 050 000 - 20 000 000	3 108	882	28 182 040 000
D	> 20 100 000	506	142	23 167 100 000
<b>Jumlah Total</b>		<b>15 136</b>	<b>4 294</b>	<b>74 737 090 000</b>

Sumber/Source: Perum Pegadaian Kabupaten Ketapang / Mortgage Pawnshop Office Ketapang Regency

**Tabel  
Table 2.4.5**

**Alokasi Dana APBN yang Dialokasikan Menurut Lembaga/  
Instansi di Kabupaten Ketapang (Ribu Rupiah), 2021  
*Budgeting Allocation of Full Sectoral by Departement  
(Thousand Rupiahs) in Ketapang Regency, 2021***

No.	Instansi Departement	Rupiah Murni State Budget	Target	
			Bantuan Luar Negeri Foreign Loan	PNBP Non Tax Revenue
(1)	(2)	(3)	(4)	(5)
01.	Badan PMPDP	-	-	-
02.	Badan Pusat Statistik	5 865 280	-	-
03.	Balai Taman Nasional Gunung Palung	10 395 415	-	1 762 000
04.	Bandara Rahadi Oesman	9 162 192	-	3 764 825
05.	Kantor Kemenerian Agama	39 465 810	-	762 000
06.	Kantor Pengawasan dan Pelayanan BC	4 835 534	-	-
07.	Kantor Pertanahan	6 355 697	5 805 993	1 404 805
08.	Kejaksaan Negeri	5 628 011	-	-
09.	Kesyahbandaran dan Otoritas Pelabuhan	2 860 390	-	84 124
10.	Komisi Pemilihan Umum	2 756 279	-	-
11.	KPP Pratama	8 365 780	-	-
12.	KPPN	1 170 600	-	-
13.	Lembaga Pemasarakatan	10 729 986	-	-
14.	Madrasah Aliyah Negeri 2 Ketapang	2 180 025	-	-
15.	Madrasah Aliyah Negeri Ketapang	5 927 949	-	-

Lanjutan Tabel/Continued Table 2.4.5

No	Instansi Departement	Rupiah Murni State Budget	Target	
			Bantuan Luar Negeri Foreign Loan	PNBP Non Tax Revenue
(1)	(2)	(3)	(4)	(5)
	JUMLAH SEBELUMNYA	115 698 948	5 805 993	7 016 516
16	Madrasah Ibtidaiyah Negeri Sungai Pelang	-	-	-
17	Madrasah Ibtidaiyah Negeri Ketapang	-	-	-
18	Madrasah Tsanawiyah Negeri Sungai Besar	-	-	-
19	Pengadilan Agama	4 055 757	-	-
20	Pengadilan Negeri	4 834 084	-	-
21	Politeknik Negeri	20 325 989	-	4 605 846
22	Polres Ketapang	57 489 584	-	2 076 133
23	Stasiun Meteorologi Rahadi Usman	1 710 754	-	-
24	Unit Penyelenggara Pelabuhan Kendawangan	3 023 737	-	537 470
25	Dinas Pertanian Tanaman Pangan & Peternakan	-	-	-
26	Kantor Imigrasi Kelas III Ketapang	3 267 140	-	4 248 677
	<b>Jumlah Total</b>	<b>210 405 993</b>	<b>5 805 993</b>	<b>19 245 880</b>

Sumber/Source: KPPN Kabupaten Ketapang / State Treasury Service Office Ketapang Regency

Lanjutan Tabel/*Continued Table 2.4.5*

No.	Instansi Departement	Target		
		SBSN	Hibah Langsung Dalam Negeri	Jumlah Total
(1)	(2)	(3)	(4)	(5)
01.	Badan PMPDP	-	-	-
02.	Badan Pusat Statistik	-	-	5 865 280
03.	Balai Taman Nasional Gunung Palung	-	-	12 157 415
04.	Bandara Rahadi Oesman	-	-	12 927 017
05.	Kantor Kemenerian Agama	4 239 633	-	44 467 443
06.	Kantor Pengawasan dan Pelayanan BC	-	-	4 835 534
07.	Kantor Pertanahan	-	-	13 566 495
08.	Kejaksaan Negeri	-	-	5 628 011
09.	Kesyahbandaran dan Otoritas Pelabuhan	-	-	2 944 514
10.	Komisi Pemilihan Umum	-	6 628 184	9 384 463
11.	KPP Pratama	-	-	8 365 780
12.	KPPN	-	-	1 170 600
13.	Lembaga Pemasarakatan	-	-	10 79 986
14.	Madrasah Aliyah Negeri 2 Ketapang	3 586 931	-	5 766 956
15.	Madrasah Aliyah Negeri Ketapang	10 812 077	-	16 740 026

Lanjutan Tabel/*Continued Table 2.4.5*

No.	Instansi Departement	Target		
		SBSN	Hibah Langsung Dalam Negeri	Jumlah Total
(1)	(2)	(3)	(4)	(5)
	JUMLAH SEBELUMNYA	186 38 641	6 628 184	144 899 520
16.	Madrasah Ibtidaiyah Negeri Sungai Pelang	-	-	-
17.	Madrasah Ibtidaiyah Negeri Ketapang	-	-	-
18.	Madrasah Tsanawiyah Negeri Sungai Besar	-	-	-
19.	Pengadilan Agama	-	-	4 055 757
20.	Pengadilan Negeri	-	-	4 834 084
21.	Politeknik Negeri	-	-	24 931 835
22.	Polres Ketapang	-	258 859	59 824 576
23.	Stasiun Meteorologi Rahadi Usman	-	-	1 710 754
24.	Unit Penyelenggara Pelabuhan Kendawangan	-	-	3 561 207
25.	Dinas Pertanian Tanaman Pangan & Peternakan	-	-	-
26.	Kantor Imigrasi Kelas III Ketapang	-	-	7 515 817
	<b>Jumlah Total</b>	<b>18 638 641</b>	<b>6 887 043</b>	<b>260 983 550</b>

Sumber/*Source*: KPPN Kabupaten Ketapang / *State Treasury Service Office Ketapang Regency*

**Tabel  
Table 2.4.6**

**Realisasi Dana APBN yang Dialokasikan Menurut  
Lembaga/ Instansi Di Kabupaten Ketapang, 2021  
Budgeting Realization of Full Sectoral by Department in  
Ketapang Regency, 2021**

No	Instansi Departement	Realisasi Realization					
		Rupiah Murni State Budget	%	Bantuan Luar Negeri Foreign Loan	%	PNBP Non Tax Revenue	%
(1)	(2)	(3)	(4)	(5)	(6)	(7)	(8)
01.	Badan PMPDP	-	-	-	-	-	-
02.	Badan Pusat Statistik	5 531 213 211	94,30	-	-	-	-
03.	Balai Taman Nasional Gunung Palung	10 244 456 304	98,55	-	-	1 759 156 120	99,84
04.	Bandara Rahadi Oesman	8 377 471 871	91,44	-	-	3 263 363 372	86,68
05.	Kantor Kementerian Agama	39 964 349 613	101,26	-	-	711 910 142	93,43
06.	Kantor Pengawasan dan Pelayanan BC	4 625 152 175	95,65	-	-	-	-
07.	Kantor Pertanahan	6 114 436 588	96,20	2 233 407 600	38,47	1 152 601 865	82,05
08.	Kejaksaan Negeri	5 379 448 013	95,58	-	-	-	-
09.	Kesyahbandaran dan Otoritas Pelabuhan	2 797 125 236	97,79	-	-	63 761 100	75,79
10.	Komisi Pemilihan Umum	2 729 269 479	99,02	-	-	-	-
11.	KPP Pratama	8 019 366 174	95,86	-	-	-	-
12.	KPPN	1 152 471 394	98,45	-	-	-	-
13.	Lembaga Pemasyarakatan	10 457 640 533	97,46	-	-	-	-
14.	Madrasah Aliyah Negeri 2 Ketapang	2 409 119 632	110,51	-	-	-	-
15.	Madrasah Aliyah Negeri Ketapang	6 254 607 632	105,51	-	-	-	-



Lanjutan Tabel/Continued Table 2.4.6

No	Instansi Departement	Rupiah Murni State Budget	Realisasi Realization		PNBP Non Tax Revenue		
			%	Bantuan Luar Negeri Foreign Loan	%	%	
(1)	(2)	(3)	(4)	(5)	(6)	(7)	(8)
	JUMLAH SEBELUMNYA	114 056 127 855		2 233 407 600		6 950 792 599	
16.	Madrasah Ibtidaiyah Negeri Sungai Pelang	-	-	-	-	-	-
17.	Madrasah Tsanawiyah Negeri Ketapang	-	-	-	-	-	-
18.	Madrasah Tsanawiyah Negeri Sungai Besar	-	-	-	-	-	-
19.	Pengadilan Agama	4 014 605 053	98,99	-	-	-	-
20.	Pengadilan Negeri	4 757 523 463	98,42	-	-	-	-
21.	Politeknik Negeri	20 145 037 347	99,11	-	-	4 568 047 617	99,18
22.	Polres Ketapang	57 259 447 051	99,60	-	-	2 046 295 216	98,56
23.	Stasiun Meteorologi Rahadi Usman	1 695 201 599	99,09	-	-	-	-
24.	Unit Penyelenggara Pelabuhan Kendawangan	2 871 519 506	94,79	-	-	531 390 400	98,87
25.	Dinas Pertanian Tanaman Pangan & Peternakan	-	-	-	-	-	-
26.	Kantor Imigrasi Kelas III Ketapang	3 250 443 627	99,49	-	-	3 003 449 802	70,69
	<b>Jumlah</b>	<b>208 049 905 831</b>	<b>98,88</b>	<b>2 233 407 600</b>	<b>38,47</b>	<b>17 099 975 634</b>	<b>88,85</b>

Lanjutan Tabel/*Continued Table 2.4.6*

No.	Instansi Departement	Realisasi Realization					
		SBSN	%	Hibah Langusng Dalam Negeri	%	Jumlah Total	%
(1)	(2)	(9)	(10)	(11)	(12)	(13)	(14)
01.	Badan PMPDP	-	-	-	-	-	-
02.	Badan Pusat Statistik	-	-	-	-	5 531 213 211	94,30
03.	Balai Taman Nasional Gunung Palung	-	-	-	-	12 003 612 424	98,73
04.	Bandara Rahadi Oesman	-	-	-	-	11 640 835 243	90,05
05.	Kantor Kemenerian Agama	4 207 306 244	99,24	-	-	44 883 565 999	100,94
06.	Kantor Pengawasan dan Pelayanan BC	-	-	-	-	4 625 152 175	95,65
07.	Kantor Pertanahan	-	-	-	-	9 500 446 053	70,03
08.	Kejaksaan Negeri	-	-	-	-	5 379 448 013	95,58
09.	Kesyahbandaran dan Otoritas Pelabuhan	-	-	-	-	2 860 886 336	97,16
10.	Komisi Pemilihan Umum	-	-	6 628 183 007	100,00	9 357 452 486	99,71
11.	KPP Pratama	-	-	-	-	8 019 366 174	95,86
12.	KPPN	-	-	-	-	1 152 471 394	98,45
13.	Lembaga Pemasyarakatan	-	-	-	-	10 457 640 533	97,46
14.	Madrasah Aliyah Negeri 2 Ketapang	3 586 930 901	100,00	-	-	5 996 050 863	103,97
15.	Madrasah Aliyah Negeri Ketapang	9 527 180 200	88,12	-	-	15 781 787 832	94,28

Lanjutan Tabel/Continued Table 2.4.6

No	Instansi Departement	Realisasi Realization					
		SBSN	%	Hibah Langsung Dalam Negeri	%	Jumlah Total	%
(1)	(2)	(9)	(10)	(11)	(12)	(13)	(14)
	JUMLAH SEBELUMNYA	17 321 417 345		6 628 183 007		147 189 928 736	
16.	Madrasah Ibtidaiyah Negeri Sungai Pelang	-	-	-	-	-	-
17.	Madrasah Tsanawiyah Negeri Ketapang	-	-	-	-	-	-
18.	Madrasah Tsanawiyah Negeri Sungai Besar	-	-	-	-	-	-
19.	Pengadilan Agama	-	-	-	-	4 014 605 053	98,99
20.	Pengadilan Negeri	-	-	-	-	4 757 523 463	98,42
21.	Politeknik Negeri	-	-	-	-	24 713 084 964	99,12
22.	Polres Ketapang	-	-	258 859 000	100,00	59 564 601 267	99,57
23.	Stasiun Meteorologi Rahadi Usman	-	-	-	-	1 695 201 599	99,09
24.	Unit Penyelenggara Pelabuhan Kendawangan	-	-	-	-	3 402 909 906	95,55
25.	Dinas Pertanian Tanaman Pangan & Peternakan	-	-	-	-	-	-
26.	Kantor Imigrasi Kelas III Ketapang	-	-	-	-	6 253 893 429	83,21
	<b>Jumlah</b>	<b>17 321 417 345</b>	<b>92,93</b>	<b>6 887 042 007</b>	<b>100,00</b>	<b>251 591 748 417</b>	<b>96,40</b>

Sumber/Source: KPPN Kabupaten Ketapang / State Treasury Service Office Ketapang Regency

**Tabel**  
**Table 2.4.7**

**Realisasi Penerimaan Pajak Bumi dan Bangunan Menurut  
Bulan Di Kabupaten Ketapang, 2021**  
*Realization of Taxes Revenue by Month in Ketapang  
Regency, 2021*

Bulan Month	Pedesaan Village	Perkotaan City	Perkebunan Plantation
(1)	(2)	(3)	(4)
1. Januari	...	...	<b>197 090 110</b>
2. Februari	...	...	558 851 232
3. Maret	...	...	1 798 531 751
4. April	...	...	925 607 415
5. Mei	...	...	-
6. Juni	...	...	6 783 294 158
7. Juli	...	...	4 277 529 404
8. Agustus	...	...	18 683 042 661
9. September	...	...	40 523 237 918
10. Oktober	...	...	21 383 621 565
11. November	...	...	12 206 078 748
12. Desember	...	...	613 801 014
<b>2021</b>	...	...	<b>107 950 685 976</b>
<b>2020</b>	-	-	<b>95 166 801 407</b>
<b>Jumlah / Total</b>	<b>2019</b>	<b>2 485 911 674</b>	<b>78 164 927 328</b>
	<b>2018</b>	<b>5 446 432 809,74</b>	<b>68 512 333 302</b>
	<b>2017</b>	-	<b>62 566 087 784</b>

Lanjutan Tabel/*Continued Table 2.4.7*

Bulan <i>Month</i>	Kehutanan <i>Forestry</i>	Pertambangan <i>Mineral</i>	Jumlah <i>Total</i>	
(1)	(5)	(6)	(7)	
1. Januari	1 096 424 361	205 851 892	<b>1 499 366 363</b>	
2. Februari	500 000 000	95 426 066	1 154 277 298	
3. Maret	300 000 000	-	2 098 531 751	
4. April	1 076 800 000	222 000 307	2 224 407 722	
5. Mei	800 000 000	2 531 574 968	3 331 574 968	
6. Juni	1 698 500 164	-	8 481 794 322	
7. Juli	850 000 000	24 706 680	5 152 236 084	
8. Agustus	1 656 438 983	794 404	20 340 276 048	
9. September	968 537 667	715 418 026	42 207 193 611	
10. Oktober	1 840 220 938	1 011 960 572	24 235 803 075	
11. November	5 477 739 937	3 343 425 716	21 027 244 401	
12. Desember	7 954 883 726	45 851 736 977	54 420 421 717	
<b>2021</b>	<b>24 219 545 776</b>	<b>54 002 895 608</b>	<b>186 173 127 360</b>	
<b>2020</b>	<b>20 511 670 160</b>	<b>36 996 982 908</b>	<b>152 675 454 475</b>	
<b>Jumlah Total</b>	<b>2019</b>	<b>13 861 164 963</b>	<b>17 627 912 516</b>	<b>109 654 004 807</b>
	<b>2018</b>	<b>16 335 937 840</b>	<b>9 657 317 454</b>	<b>94 505 588 596</b>
	<b>2017</b>	<b>8 538 614 974</b>	<b>16 343 897 243</b>	<b>87 448 600 001</b>

Sumber/*Source*: Badan Pendapatan Daerah Kabupaten Ketapang / *Regional Revenue Office Ketapang Regency*  
KPP Pratama Ketapang / *Tax Service Office Pratama Ketapang Regency*

**Tabel 2.4.8**  
**Table**

**Realisasi Seluruh Penerimaan Pajak Pusat Menurut Bulan dan Jenis Pajak di Kabupaten Ketapang ( Rp ), 2021**  
**Actual Taxes Revenue by Month and Kind of Taxes in Ketapang Regency (Rp), 2021**

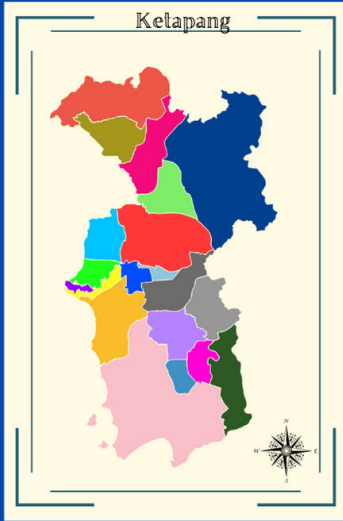
Bulan Month	Pajak Langsung Tanpa Impor	Pajak Tak Langsung Impor	Pajak Impor	Jumlah	
(1)	(2)	(3)	(4)	(5)	
1. Januari	28 763 067 483	51 877 796 358	3 909 091	80 644 772 932	
2. Februari	24 035 090 801	38 400 912 564	1 911 900	62 437 915 265	
3. Maret	24 632 281 772	38 757 729 208	1 851 099 365	65 241 110 345	
4. April	41 753 330 421	46 185 571 390	627 920	87 939 529 731	
5. Mei	40 379 384 687	47 546 328 314	129 030 280	88 054 743 281	
6. Juni	33 963 883 619	34 811 589 786	1 581 818	68 777 055 223	
7. Juli	39 563 996 811	37 357 137 757	531 834 877	77 452 969 445	
8. Agustus	52 022 355 106	42 402 170 352	235 182	94 424 760 640	
9. September	67 911 708 383	53 501 897 997	30 194 000	121 443 800 380	
10. Oktober	55 225 925 105	47 736 807 659	50 629 000	103 013 361 764	
11. November	54 062 518 233	47 048 577 963	128 800	101 111 224 996	
12. Desember	101 660 801 316	75 752 158 157	62 536 018	177 475 495 491	
<b>2021</b>	<b>563 974 343 737</b>	<b>561 378 677 505</b>	<b>2 663 718 251</b>	<b>1 128 016 739 493</b>	
<b>2020</b>	<b>523 071 905 347</b>	<b>400 424 815 324</b>	<b>4 156 307 740</b>	<b>927 653 028 411</b>	
<b>Jumlah Total</b>	<b>2019</b>	<b>375 332 856 736</b>	<b>366 581 099 135</b>	<b>-</b>	<b>741 913 955 871</b>
	<b>2018</b>	<b>312 443 328 838</b>	<b>357 277 177 460</b>	<b>-</b>	<b>669 720 506 298</b>
	<b>2017</b>	<b>281 533 416 500</b>	<b>295 882 933 785</b>	<b>-</b>	<b>577 416 350 285</b>

Sumber/Source: KPP Pratama Ketapang / Tax Service Office Pratama Ketapang Regency



# BAB CHAPTER 03

# PENDUDUK DAN KETENAGAKERJAAN POPULATION AND EMPLOYEMENT



**JUMLAH PENDUDUK KABUPATEN  
KETAPANG PADA TAHUN 2021 SEBANYAK**  
TOTAL POPULATION OF KETAPANG REGENCY  
IN 2021 IS

**579.927 JIWA**  
PEOPLE



**KEPADATAN PENDUDUK 2021**  
POPULATION DENSITY OF KETAPANG  
REGENCY IN 2021

**18,36 jiwa/km<sup>2</sup>**

**KECAMATAN TERPADAT : DELTA PAWAN | 1.247 JIWA/KM<sup>2</sup>**  
THE MOST POPULATED SUBDISTRICT : DELTA PAWAN | 1.247 PEOPLE/KM<sup>2</sup>

**TINGKAT PARTISIPASI ANGKATAN KERJA KABUPATEN KETAPANG TAHUN 2021**  
LABOUR FORCE PARTISIPATION RATE OF KETAPANG REGENCY, 2021

**64,44**

**JUMLAH PENDUDUK 15 TAHUN KEATAS BERDASARKAN JENIS KEGIATAN**  
NUMBER OF POPULATION AGED 15 AND OVER BY TYPE OF ACTIVITY

**ANGKATAN KERJA**  
ECONOMICALLY ACTIVE

**234.852** ORANG  
PEOPLE

**BEKERJA**  
WORKING



**17.523** ORANG  
PEOPLE

**PENGANGGURAN  
TERBUKA**  
UNEMPLOYEMENT



**BUKAN ANGKATAN KERJA**  
ECONOMICALLY INACTIVE

**SEKOLAH**  
ATTENDING SCHOOL

**31.198**  
ORANG  
PEOPLE



**87.197**  
ORANG  
PEOPLE

**URUS RUMAH TANGGA**  
HOUSEKEEPING



**LAINNYA**  
OTHERS

**20.844**  
ORANG  
PEOPLE







**PENJELASAN TEKNIS**

1. Penduduk Indonesia adalah semua orang yang berdomisili di wilayah teritorial Indonesia selama 6 bulan atau lebih dan atau mereka yang berdomisili kurang dari 6 bulan tetapi bertujuan menetap.
2. Laju pertumbuhan penduduk adalah angka yang menunjukkan persentase pertambahan penduduk dalam jangka waktu tertentu.
3. Kepadatan penduduk adalah rasio banyaknya penduduk per kilometer persegi.
4. Rasio jenis kelamin adalah perbandingan antara penduduk laki-laki dan penduduk perempuan pada suatu wilayah dan waktu tertentu. Biasanya dinyatakan dengan banyaknya penduduk laki-laki untuk 100 penduduk perempuan.
5. Distribusi penduduk adalah pola persebaran penduduk di suatu wilayah, baik berdasarkan batas-batas geografis maupun berdasarkan batas-batas administrasi pemerintahan.
6. Komposisi penduduk adalah pola persebaran penduduk menurut karakteristiknya, contoh: penduduk menurut kelompok umur, penduduk menurut jenis kelamin.

**TECHNICAL NOTES**

1. *The population of Indonesia are all residents of the entire territory of Indonesia who have stayed for six months or longer, and those who intended to stay more than six months even though their length of stay is less than six months.*
2. *Population growth is the number that show percentage of population growth within a specified period.*
3. *Population density is ratio of population per square kilometer.*
4. *Sex ratio is the ratio of males population to females population in a given area and time, usually expressed as the number of males for every 100 females.*
5. *Population distribution is the pattern of population distribution in an area, either by geographic boundaries or by government administrative boundaries.*
6. *Population composition is the pattern of population distribution by its characteristics, example: population by age group, population by sex*

7. Rumah tangga adalah seseorang atau sekelompok orang yang mendiami sebagian atau seluruh bangunan fisik/sensus dan biasanya tinggal bersama serta pengelolaan makan dari satu dapur. Yang dimaksud makan dari satu dapur adalah jika penguasaan kebutuhan sehari-harinya dikelola bersama-sama menjadi satu.
  8. Anggota rumah tangga adalah semua orang yang biasanya bertempat tinggal di suatu rumah tangga, baik yang berada di rumah pada waktu pencacahan maupun yang sementara tidak ada.
  9. Penduduk usia kerja adalah penduduk yang berumur 15 tahun ke atas.
  10. Angkatan kerja adalah penduduk usia kerja (15 tahun ke atas) yang bekerja, punya pekerjaan namun sementara tidak bekerja, dan pengangguran.
  11. Bekerja adalah kegiatan ekonomi yang dilakukan oleh seseorang dengan maksud memperoleh atau membantu memperoleh pendapatan atau keuntungan dan lamanya bekerja paling sedikit 1 jam secara terus menerus dalam seminggu yang lalu (termasuk pekerja keluarga tanpa upah yang membantu dalam suatu usaha/kegiatan ekonomi).
7. *Household is an individual or group of people living in a physical/census building unit or part of it and usually commit on a common provision for food and other essentials of living. Common provision for food means one organising daily needs for all of household members.*
  8. *Household member are those who usually lives in a household regardless of their location at the time of enumeration.*
  9. *Working age population is persons of 15 years and over.*
  10. *Labor force or economically active are persons of 15 years and over, who in the previous week were working, temporarily absent from work but having jobs, and unemployment.*
  11. *Working is economic activity conducted by a person and intended to earn income by doing work or helping to do work at least one hour continuously during the reference week (including unpaid family worker/s for any economic activity).*

12. Jumlah jam kerja seluruhnya adalah jumlah jam kerja yang digunakan untuk bekerja (tidak termasuk jam kerja istirahat resmi dan jam kerja yang digunakan untuk hal-hal di luar pekerjaan).
13. Lapangan usaha adalah bidang kegiatan dari pekerjaan/tempat bekerja di mana seseorang bekerja. Klasifikasi lapangan usaha mengikuti Klasifikasi Baku Lapangan Usaha Indonesia (KBLI) dalam 1 digit.
14. Status pekerjaan adalah kedudukan seseorang dalam unit usaha/kegiatan dalam melakukan pekerjaan.
15. Berusaha sendiri tanpa dibantu orang lain adalah bekerja atau berusaha dengan menanggung risiko secara ekonomis, yaitu dengan tidak kembalinya ongkos produksi yang telah dikeluarkan dalam rangka usahanya tersebut, serta tidak menggunakan pekerja dibayar maupun pekerja tak dibayar, termasuk yang sifat pekerjaannya memerlukan teknologi atau keahlian khusus.
16. Berusaha dibantu buruh tidak tetap/buruh tidak dibayar adalah bekerja atau berusaha atas risiko sendiri, dan menggunakan buruh/pekerja tak dibayar dan atau buruh/pekerja tidak tetap.
12. *Total working hours is the total hours spent by an employee to perform all jobs (excluding the time used for other activities which are not classified as work).*
13. *Industry is field of a person's activity or establishment. The classification of industries follows the Indonesia Standard Industrial Classification (KBLI) in one digit.*
14. *Employment status is the status of a person at his place of work or establishment where he was employed.*
15. *Own-account worker is a person who works at his own risk without assisted by paid per mount worker or unpaid worker include technical job or skill job.*
16. *Employer assisted by temporary workers/unpaid worker is a person who works at his own risk and assisted by temporary worker/unpaid worker.*

17. Berusaha dibantu buruh tetap/ buruh dibayar adalah berusaha atas risiko sendiri dan mempekerjakan paling sedikit satu orang buruh/pekerja tetap yang dibayar.
18. Buruh/karyawan/pegawai adalah seseorang yang bekerja pada orang lain atau instansi/kantor/ perusahaan secara tetap dengan menerima upah/gaji baik berupa uang maupun barang. Buruh yang tidak mempunyai majikan tetap, tidak digolongkan sebagai buruh/karyawan, tetapi sebagai pekerja bebas. Seseorang dianggap memiliki majikan tetap jika memiliki 1 (satu) majikan (orang/ rumah tangga) yang sama dalam sebulan terakhir, khusus pada sektor bangunan batasannya tiga bulan. Apabila majikannya instansi/lembaga, boleh lebih dari satu.
19. Pekerja bebas adalah seseorang yang bekerja pada orang lain/ majikan/institusi yang tidak tetap (lebih dari 1 majikan dalam sebulan terakhir) di usaha pertanian baik berupa usaha rumah tangga maupun bukan usaha rumah tangga, ataupun di nonpertanian atas dasar balas jasa dengan menerima upah atau imbalan baik berupa uang maupun borongan.
17. *Employer assisted by permanent workers/paid workers is a person who does his business at her/his own risk at least one assisted by paid permanent worker.*
18. *Employee is a person who work permanently for other people or institution/office/ company and gains some money/cash or goods as wage/salary. Labor who have no permanent employer is not categorized as a laborer/ worker/employee but casual worker. A laborers in general is considered to have a permanent employer if he has the same employer during the past month, particularly for building construction sector is 3 months. If the employer is an institution, more than 1 (one) employer is allowed.*
19. *Casual employee is a person who does not work permanently for other people/employer/ institution(more than 1 employer during the last 1 month) in agricultural sector, either home industry or not home industry, or in non-agricultural sector based on remuneration paid with money or goods, and based on daily or contact payment system.*

20. Pekerja tak dibayar adalah seseorang yang bekerja membantu usaha untuk memperoleh penghasilan/keuntungan yang dilakukan oleh salah seorang anggota rumah tangga atau bukan anggota rumah tangga tanpa mendapat upah/gaji baik berupa uang maupun barang.
20. *Unpaid worker is a person who intended to work without pay either with money or good, in an establishment run by other members of the family, relative or neighbour.*

<https://ketapangkab.bps.go.id>

**ULASAN****DESCRIPTION****Penduduk**

Berdasarkan proyeksi penduduk 2021, jumlah penduduk Kabupaten Ketapang sebanyak 579.927 jiwa. Kecamatan dengan tingkat kepadatan penduduk terpadat adalah Kecamatan Delta Pawan yaitu sekitar 1.247 jiwa per Km<sup>2</sup>, sedangkan kecamatan dengan tingkat kepadatan penduduk terjarang adalah Kecamatan Hulu Sungai, yang hanya dihuni sekitar 3 jiwa per Km<sup>2</sup>.

Jika dilihat dari distribusi penduduk per kabupaten maka kecamatan Delta Pawan merupakan kecamatan yang memiliki penghuni terbanyak yaitu sekitar 15,9 persen. Sedangkan jika dilihat berdasarkan distribusi kelompok umur hasil proyeksi penduduk, 9,36 persen penduduk Kabupaten Ketapang masuk kedalam kelompok umur 15-19 tahun (tabel 3.1.2). Kondisi ini mencerminkan cukup banyaknya penduduk usia anak 15-19 tahun.

**Ketenagakerjaan**

Persentase pencari kerja yang terdaftar di Dinas Sosial, Tenaga Kerja, dan Transmigrasi pada tahun 2020 didominasi oleh pencari kerja merupakan laki-laki, yaitu sekitar 61,29 persen sedangkan sisanya sekitar 38,71 persen merupakan perempuan. Menurut latar belakang pendidikan para pencari kerja tersebut, tercatat

**Population**

*Based on the results of population projection in 2021 the population of Ketapang Regency is 579.927 inhabitants. The most densely populated sub-district is Delta Pawan, which is around 1.2447 people per Km<sup>2</sup>, while the district with the least densely populated level is the Hulu Sungai Subdistrict, which is only inhabited by about 3 people per Km<sup>2</sup>.*

*When viewed from the distribution of population per district, the Delta Pawan sub-district is the district that has the most inhabitants, which is around 15,9 percent. Meanwhile, if viewed based on the distribution of the age group population projection results, 9,36 percent of the population of Ketapang Regency belongs to the age group of 15-19 years (table 3.1.2). This condition reflects the considerable population of children aged 15-19 years.*

**Employment**

*The percentage of job seekers registered with the Social, Labor, and Transmigration Services in 2020 was dominated by job seekers who were male, which was around 61.29 percent while the remaining 38,71 percent were women. According to the educational background of the job seekers, 49.03 percent of job seekers recorded were*

49,03 persen pencari kerja merupakan lulusan SMA atau sederajat. Hal ini menunjukkan pada tahun 2020 banyaknya penduduk Kabupaten Ketapang yang memilih mencari kerja setelah lulus dari jenjang pendidikan SMA atau sederajat.

*high school graduates or equivalent. This shows that in 2020 the population of Ketapang Regency chose to look for work after graduating from high school or equivalent.*

Tingkat pengangguran terbuka di Kabupaten Ketapang pada tahun 2020 adalah sebesar 7,30 persen dari total seluruh penduduk usia angkatan kerja (15 tahun ke atas).

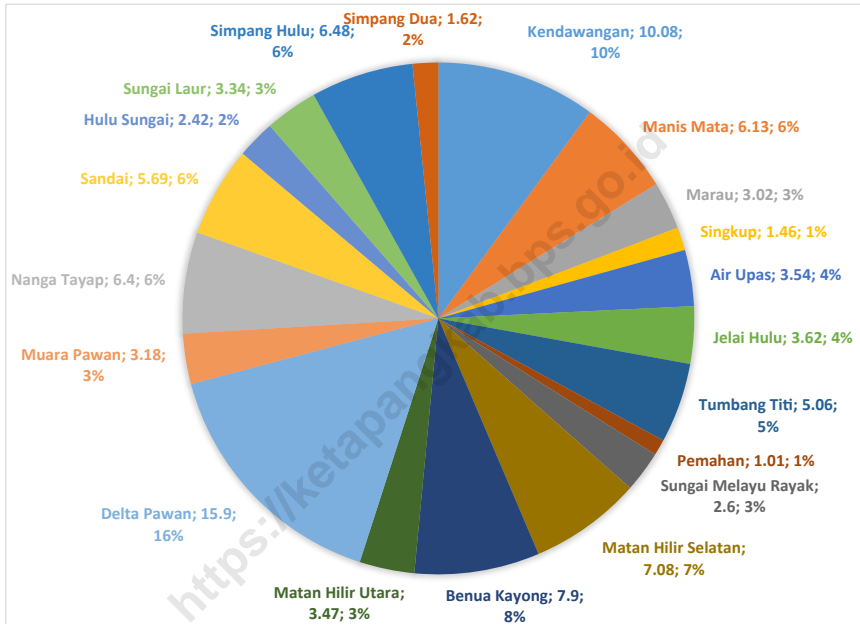
*The open unemployment rate in Ketapang Regency in 2020 is 7,30 percent of the total population of the workforce age group (15 years and above).*

<https://ketapangkab.bps.go.id>



**Gambar 3.1**  
**Figures**

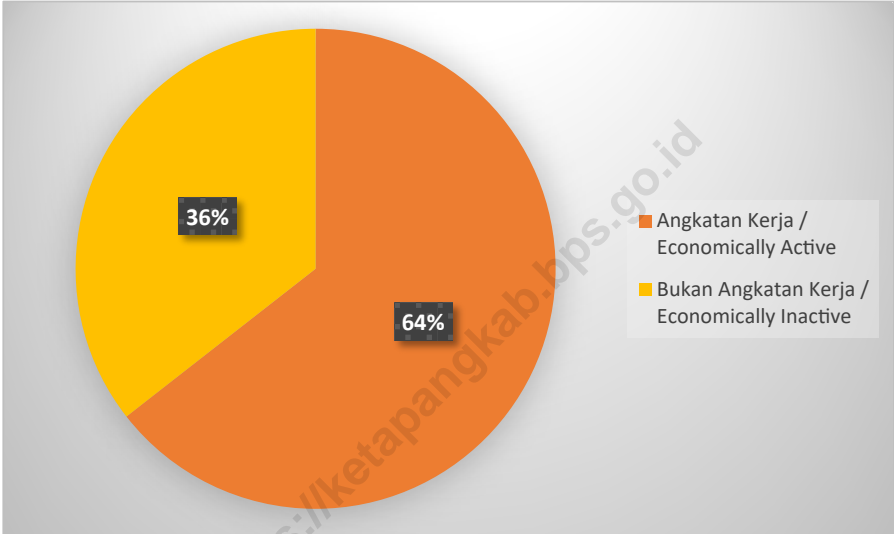
**Persebaran Penduduk di Kabupaten Ketapang Berdasarkan Kecamatan (%), 2021**  
**Distribution of Population in Ketapang Regency by Subdistrict(%) , 2021**



Sumber/Source : Badan Pusat Statistik/BPS-Statistics of Indonesia

**Gambar** 3.2  
**Figures**

**Persentase Angkatan Kerja dan Bukan Angkatan Kerja  
Kabupaten Ketapang, 2021**  
*Percentage of Workforce and Non-Work Force in  
Ketapang Regency, 2021*



Sumber/Source : BPS, Survei Angkatan Kerja Nasional (Sakernas) Agustus/BPS-Statistics Indonesia, August  
National Labor Force Survey

### 3.1 PENDUDUK POPULATION

**Tabel** 3.1.1 **Penduduk, Laju Pertumbuhan Penduduk per Tahun, Distribusi Persentase Penduduk, Kepadatan Penduduk, Rasio Jenis Kelamin Penduduk Menurut Kecamatan di Kabupaten Ketapang, 2021**  
*Population, Annual Population Growth Rate, Percentage Distribution of Population, Population Density, and Population Sex Ratio by Subdistrict in Ketapang Regency, 2021*

Kecamatan Subdistrict	Penduduk Population	Laju Pertumbuhan Penduduk per Tahun 2010–2020
		Annual Population Growth Rate (%) 2010–2020
(1)	(3)	(5)
Kendawangan	58 441	1,46
Manis Mata	35 554	3,46
Marau	17 503	1,70
Singkup	8 479	2,90
Air Upas	20 512	1,90
Jelai Hulu	20 991	2,57
Tumbang Titi	29 332	1,82
Pemahan	5 885	2,41
Sungai Melayu Rayak	15 066	0,27
Matan Hilir Selatan	41 074	2,61
Benua Kayong	45 795	2,22
Matan Hilir Utara	20 114	0,81
Delta Pawan	92 213	2,33
Muara Pawan	18 466	3,17
Nanga Tayap	37 098	2,65
Sandai	33 011	2,63
Hulu Sungai	14 026	1,37
Sungai Laur	19 367	0,83
Simpang Hulu	37 593	2,65
Simpang Dua	9 407	1,76
<b>Ketapang</b>	<b>579 927</b>	<b>2,17</b>

Lanjutan Tabel/*Continued Table* 3.1.1

Kecamatan <i>Subdistrict</i>	Persentase Penduduk <i>Percentage of Total Population</i>	Kepadatan Penduduk per km <sup>2</sup> <i>Population Density per sq.km</i>
(1)	(9)	(10)
Kendawangan	10,08	9,97
Manis Mata	6,13	12,21
Marau	3,02	15,09
Singkup	1,46	37,35
Air Upas	3,54	25,87
Jelai Hulu	3,62	15,46
Tumbang Titi	5,06	24,48
Pemahan	1,01	18,05
Sungai Melayu Rayak	2,60	123,49
Matan Hilir Selatan	7,08	22,66
Benua Kayong	7,90	131,22
Matan Hilir Utara	3,47	27,94
Delta Pawan	15,9	1 246,12
Muara Pawan	3,18	30,22
Nanga Tayap	6,40	21,47
Sandai	5,69	18,56
Hulu Sungai	2,42	2,99
Sungai Laur	3,34	11,73
Simpang Hulu	6,48	11,84
Simpang Dua	1,62	8,98
<b>Ketapang</b>	<b>100,00</b>	<b>18,36</b>

Lanjutan Tabel/*Continued Table* 3.1.1

Kecamatan <i>Subdistrict</i>	Rasio Jenis Kelamin <i>Population Sex Ratio</i>
(1)	(10)
Kendawangan	...
Manis Mata	...
Marau	...
Singkup	...
Air Upas	...
Jelai Hulu	...
Tumbang Titi	...
Pemahan	...
Sungai Melayu Rayak	...
Matan Hilir Selatan	...
Benua Kayong	...
Matan Hilir Utara	...
Delta Pawan	...
Muara Pawan	...
Nanga Tayap	...
Sandai	...
Hulu Sungai	...
Sungai Laur	...
Simpang Hulu	...
Simpang Dua	...
<b>Ketapang</b>	...

Catatan/Note: <sup>1</sup>Data dari Sensus Penduduk 2020 (September) /Data from Population Census 2020 (September)  
 Sumber/Source: Dinas Kependudukan dan Pencatatan Sipil Kabupaten Ketapang dan BPS Kabupaten Ketapang/Population and Civil Registration Agency of Ketapang Regency and BPS-Statistics of Ketapang Regency

**Tabel**  
**Table** 3.1.2

**Jumlah Penduduk Menurut Kelompok Umur dan Jenis Kelamin (Jiwa), 2021**  
**Population by Age Group and Sex (Person), 2021**

Kelompok Umur <i>Age Group</i>	Penduduk (Jiwa) <i>Population (Person)</i>		
	Laki-Laki <i>Male</i>	Perempuan <i>Female</i>	Jumlah <i>Total</i>
(1)	(2)	(3)	(4)
0 – 4	23 396	22 359	45 755
5 – 9	23 723	22 729	46 452
10 – 14	26 041	24 394	50 435
15 – 19	28 259	26 042	54 301
20 – 24	26 412	24 859	51 271
25 – 29	27 315	26 087	53 402
30 – 34	26 257	24 259	50 516
35 – 39	25 120	22 438	47 558
40 – 44	22 756	20 536	43 292
45 – 49	19 796	17 921	37 717
50 – 54	17 252	15 183	32 435
55 – 59	13 176	11 247	24 423
60 – 64	9 430	7 911	17 341
65 – 69	6 263	5 333	11 596
70 – 74	3 524	3 389	6 913
75 +	3 143	3 377	6 520
<b>2021</b>	<b>301 863</b>	<b>278 064</b>	<b>579 927</b>
<b>2020</b>	<b>297 266</b>	<b>273 391</b>	<b>570 657</b>
<b>2019</b>	<b>265 309</b>	<b>247 474</b>	<b>512 783</b>
<b>2018</b>	<b>260 789</b>	<b>243 219</b>	<b>504 008</b>
<b>2017</b>	<b>256 305</b>	<b>238 782</b>	<b>495 087</b>
<b>Jumlah Total</b>			

Sumber/Source: BPS, Data dari Sensus Penduduk 2020 (September) //BPS-Statistics Indonesia, Data from Population Census 2020 (September)

### 3.2 KETENAGAKERJAAN EMPLOYMENT

**Tabel** 3.2.1 **Jumlah Penduduk Berumur 15 Tahun Keatas Menurut Jenis Kegiatan Selama Seminggu yang Lalu dan Jenis Kelamin di Kabupaten Ketapang, 2021**  
*Population Aged 15 Years and Over by Type of Activity During The Previous Week and Sex in Ketapang Regency/ Municipality, 2021*

Kegiatan Utama <i>Main Activity</i>	Jenis Kelamin <i>Sex</i>		Jumlah <i>Total</i>
	Laki-Laki <i>Male</i>	Perempuan <i>Female</i>	
(1)	(2)	(3)	(4)
<b>Angkatan Kerja</b> <i>Economically Active</i>	169 370	83 005	252 375
Bekerja <i>Working</i>	158 286	76 566	234 852
Pengangguran Terbuka <i>Unemployment</i>	11 084	6 439	17 523
<b>Bukan Angkatan Kerja</b> <i>Economically Inactive</i>	32 874	106 365	139 239
Sekolah <i>Attending School</i>	16 218	14 980	31 198
Mengurus Rumah Tangga <i>Housekeeping</i>	3 960	83 237	87 197
Lainnya <i>Others</i>	12 696	8 148	20 844
<b>Jumlah</b> <i>Total</i>	<b>202 244</b>	<b>189 370</b>	<b>391 614</b>

Sumber/Source: BPS, Survei Angkatan Kerja Nasional (Sakernas) Agustus/BPS-Statistics Indonesia, August National Labor Force Survey

**Tabel** 3.2.2  
**Table**

**Penduduk Berumur 15 Tahun ke Atas Menurut Pendidikan Tertinggi yang Ditamatkan dan Jenis Kegiatan Selama Seminggu yang Lalu di Kabupaten Ketapang, 2021**  
*Population 15 Years of Age and Over by Educational Attainment and Type of Activity During the Previous Week in Ketapang Regency, 2021*

Pendidikan Tertinggi yang Ditamatkan <sup>1</sup> <i>Educational Attainment<sup>1</sup></i>	Angkatan Kerja <i>Economically Active</i>			Persentase Bekerja terhadap Angkatan Kerja <i>Percentage of Working to Economically Active</i>
	Bekerja <i>Working</i>	Pengangguran <sup>2</sup> <i>Unemployment<sup>2</sup></i>	Jumlah Angkatan Kerja <i>Total of Economically Active</i>	
(1)	(2)	(3)	(4)	(5)
0	104 989	4 277	109 266	96,09
1	49 632	2 363	51 995	95,46
2	62 194	9 918	72 112	86,25
3	18 037	965	19 002	94,92
<b>Jumlah Total</b>	<b>234 852</b>	<b>17 523</b>	<b>252 375</b>	<b>93,06</b>



Lanjutan Tabel/Continued Table 3.2.2

Pendidikan Tertinggi yang Ditamatkan <sup>1</sup> <i>Educational Attainment <sup>1</sup></i>	Bukan Angkatan Kerja <i>Not Economically Active</i>	Jumlah <i>Total</i>	Persentase Angkatan Kerja terhadap Penduduk Usia Kerja <i>Percentage of Economically Active to Working Age Population</i>
(1)	(6)	(7)	(8)
0	65 277	174 543	62,60
1	51 995	97 715	53,21
2	25 421	97 533	73,94
3	2 821	21 823	87,07
<b>Jumlah Total</b>	<b>139 239</b>	<b>391 614</b>	<b>64,44</b>

Catatan/Note: <sup>1</sup> 0. ≤ Sekolah Dasar (SD)/≤ *Primary School*  
 1. Sekolah Menengah Pertama/*Junior High School*  
 2. Sekolah Menengah Atas/*Senior High School*  
 3. Perguruan Tinggi/*Collage*

<sup>2</sup> 1. Mencari pekerjaan/*Looking for work*  
 2. Mempersiapkan usaha/*Establishing a new business/firm*  
 3. Merasa tidak mungkin mendapat pekerjaan/*Hopeless of job*  
 4. Sudah punya pekerjaan tetapi belum mulai bekerja/*Have a job in future start*

Sumber/Source: BPS, Survei Angkatan Kerja Nasional (Sakernas) Agustus/BPS-Statistics Indonesia, August National Labor Force Survey

**Tabel**  
**Table** 3.2.3

**Penduduk Berumur 15 Tahun Ke Atas yang Bekerja Selama Seminggu yang Lalu Menurut Status Pekerjaan Utama dan Jenis Kelamin di Kabupaten Ketapang, 2021**  
*Population 15 Years of Age and Over who Worked During The Previous Week by Main Employment Status and Sex in Ketapang Regency, 2021*

<b>Status Pekerjaan Utama</b> <i>Main Employment Status</i>	<b>Laki-Laki</b> <i>Male</i>	<b>Perempuan</b> <i>Female</i>	<b>Jumlah</b> <i>Total</i>
(1)	(2)	(3)	(4)
Berusaha sendiri <i>Own account worker</i>	29 500	15 923	45 423
Berusaha dibantu buruh tidak tetap/buruh tidak dibayar <i>Employer assisted by temporary worker/unpaid worker</i>	23 936	5 614	29 550
Berusaha dibantu buruh tetap/buruh dibayar <i>Employer assisted by permanent worker/paid worker</i>	10 626	154	10 780
Buruh/Karyawan/Pegawai <i>Employee</i>	74 289	31 888	106 177
Pekerja bebas <i>Casual worker</i>	12 895	1 491	14 386
Pekerja keluarga/tak dibayar <i>Family worker/unpaid worker</i>	7 040	21 496	28 536
<b>Jumlah</b> <i>Total</i>	<b>158 286</b>	<b>76 566</b>	<b>234 852</b>

Sumber/Source: BPS, Survei Angkatan Kerja Nasional (Sakernas) Agustus/BPS-Statistics Indonesia, August National Labor Force Survey

**Tabel**  
**Table** 3.2.4**Jumlah Pencari Kerja Terdaftar Menurut Jenis Kelamin (Orang), 2021<sup>1</sup>**  
**Number of Registered Labour Force Who Looking for Job by Sex (Person), 2021<sup>1</sup>**

Bulan Month	Penduduk (Jiwa) Population (Person)		
	Laki-Laki Male	Perempuan Female	Jumlah Total
(1)	(2)	(3)	(4)
Januari	128	123	251
Februari	51	12	63
Maret	34	11	45
April	12	5	17
Mei	15	3	18
Juni	38	15	53
Juli	16	11	27
Agustus	22	5	27
September	15	16	31
Oktober	14	17	31
November	15	9	24
Desember	20	13	33
<b>2021</b>	<b>380</b>	<b>240</b>	<b>620</b>
<b>2020</b>	<b>380</b>	<b>240</b>	<b>620</b>
<b>Jumlah Total</b>	<b>2019</b>	<b>1 374</b>	<b>958</b>
	<b>2018</b>	<b>1 238</b>	<b>2 139</b>
	<b>2017</b>	<b>2 935</b>	<b>2 811</b>

Catatan/Note: <sup>1</sup> Data tahun 2020

Sumber/Source: Dinas Tenaga Kerja dan Transmigrasi Kabupaten Ketapang/Manpower and Transmigration Office of Ketapang Regency

**Tabel**  
**Table 3.2.5**
**Jumlah Pencari Kerja Menurut Pendidikan (Orang), 2021<sup>1</sup>**  
**Number of Registered Labour Force Who Looking for Job by Education (Person), 2021<sup>1</sup>**

<b>Bulan</b> <i>Month</i>	<b>Tidak Tamat SD</b>	<b>SD</b> <i>Elementary</i>	<b>SMP</b> <i>Junior High</i>	<b>SMA</b> <i>Senior High</i>	
(1)	(2)	(3)	(4)	(5)	
Januari	7	9	12	76	
Februari	4	8	6	37	
Maret	1	14	4	18	
April	0	2	2	10	
Mei	0	0	4	14	
Juni	0	6	2	39	
Juli	1	1	2	22	
Agustus	0	4	1	16	
September	0	0	0	24	
Oktober	0	0	0	19	
November	0	0	0	13	
Desember	0	0	0	16	
<b>2021</b>	<b>13</b>	<b>44</b>	<b>33</b>	<b>304</b>	
<b>2020</b>	<b>13</b>	<b>44</b>	<b>33</b>	<b>304</b>	
<b>Jumlah</b> <i>Total</i>	<b>2019</b>	<b>35</b>	<b>195</b>	<b>229</b>	<b>1 164</b>
	<b>2018</b>	<b>39</b>	<b>37</b>	<b>135</b>	<b>1 047</b>
	<b>2017</b>	<b>143</b>	<b>49</b>	<b>131</b>	<b>2 820</b>

Lanjutan Tabel/Continued Table 3.2.5

<b>Bulan Month</b>	<b>Akademi Diploma</b>	<b>Sarjana Degree</b>	<b>Jumlah Total</b>
(1)	(6)	(7)	(8)
Januari	84	63	251
Februari	2	6	63
Maret	1	7	45
April	1	2	17
Mei	0	0	18
Juni	3	3	53
Juli	0	1	27
Agustus	0	6	27
September	0	7	31
Oktober	4	8	31
November	2	9	24
Desember	7	10	33
<b>2021</b>	<b>104</b>	<b>122</b>	<b>620</b>
<b>2020</b>	<b>104</b>	<b>122</b>	<b>620</b>
<b>Jumlah Total</b>	<b>2019</b>	<b>438</b>	<b>2 332</b>
	<b>2018</b>	<b>511</b>	<b>2 139</b>
	<b>2017</b>	<b>1 542</b>	<b>5 746</b>

Catatan/Note: <sup>1</sup> Data tahun 2020

Sumber/Source: Dinas Tenaga Kerja dan Transmigrasi Kabupaten Ketapang/Manpower and Transmigration Office of Ketapang Regency

**Tabel**  
**Table** 3.2.6**Jumlah Paket Pelatihan Pada Kursus Latihan Kerja di Kabupaten Ketapang, 2021<sup>1</sup>**  
**Number Set of Training on Job Training Course in Ketapang Regency, 2021<sup>1</sup>**

No	Jenis Pelatihan <i>Kind of Job Training</i>	Institusional <i>Institutional</i>	Non Institusional <i>Uninstitutional</i>
(1)	(2)	(3)	(4)
1	Otomotif (Servis Sepeda Motor Konvensional)	1	0
2	Otomotif (Pemeliharaan Kendaraan Ringan/ mobil Sistem Konvensional)	0	0
3	Listrik (Pemasangan Instalasi Listrik Bangunan Sederhana)	2	0
4	Menjahit Pakaian dengan Mesin	2	0
5	Processing (Pengolahan Ikan)	0	0
6	Pertanian (Pembibitan Sayuran Organik)	0	0
7	Teknologi Informasi dan Komunikasi (TIK)	2	0
8	Las (Pengelasan SMAW 3 G)	2	0
9	Processing (Pembuatan Roti dan Kue)	1	0
<b>Jumlah Total</b>		<b>10</b>	<b>0</b>

Catatan/Note: 1 Paket = 16 Orang Peserta

<sup>1</sup> Data tahun 2020Sumber/Source: Dinas Tenaga Kerja dan Transmigrasi Kabupaten Ketapang/*Manpower and Transmigration Office of Ketapang Regency*

**Tabel**  
**Table** 3.2.7**Jumlah Perusahaan dan Pekerja Menurut Lapangan Usaha di Kabupaten Ketapang, 2021<sup>1</sup>**  
**Number of Establishment and Employee by Industrial Origin in Ketapang Regency, 2021<sup>1</sup>**

Lapangan Usaha Establishment Sector	Jumlah Perusahaan Number of Establishment	Pekerja WNI Domestic Employee		Pekerja WNA Foreign Employee		Jumlah Pekerja Number of Employee	
		L / M	P / F	L / M	P / F		
(1)	(2)	(3)	(4)	(5)	(6)	(7)	
1 Pertanian, Perkebunan, Kehutanan	91	46 508	18 735	39	0	65 282	
2 Pertambangan & Penggalian	10	2 144	196	60	3	2 403	
3 Industri	26	3 754	892	444	3	5 093	
4 Listrik, Gas & Air	11	437	134	6	0	577	
5 Konstruksi / Bangunan	31	2 501	113	403	3	3 020	
6 Perdagangan	71	785	364	0	0	1 149	
7 Perhubungan/ Angkutan	12	1 007	34	2	0	1 043	
8 Jasa Keuangan	39	1 509	327	0	0	1 836	
9 Jasa Kemasyarakatan	25	547	99	0	0	646	
<b>2021</b>	<b>316</b>	<b>59 102</b>	<b>20 894</b>	<b>954</b>	<b>9</b>	<b>81 049</b>	
<b>2020</b>	<b>316</b>	<b>59 102</b>	<b>20 894</b>	<b>954</b>	<b>9</b>	<b>81 049</b>	
<b>Jumlah Total</b>	<b>2019</b>	<b>311</b>	<b>58 917</b>	<b>20 827</b>	<b>983</b>	<b>11</b>	<b>80 738</b>
	<b>2018</b>	<b>306</b>	<b>58 601</b>	<b>20 804</b>	<b>471</b>	<b>8</b>	<b>80 190</b>
	<b>2017</b>	<b>280</b>	<b>55 003</b>	<b>17 889</b>	<b>512</b>	<b>12</b>	<b>73 416</b>

Catatan/Note: <sup>1</sup> Data tahun 2020

Sumber/Source: Dinas Tenaga Kerja dan Transmigrasi Kabupaten Ketapang/Manpower and Transmigration Office of Ketapang Regency

**Tabel** 3.2.8  
**Table**

**Penyaluran Tenaga Kerja Menurut Pendidikan di Kabupaten Ketapang, 2021<sup>1</sup>**  
***Ditribution of Labour Forces by Education ( Orang / Person ), Ketapang Regency 2021<sup>1</sup>***

<b>Bulan</b> <i>Month</i>	<b>Tidak / Belum Tamat SD</b> <i>Not finished elementary</i>	<b>SD</b> <i>Elementary</i>	<b>SMP</b> <i>Junior High</i>	<b>SMA</b> <i>Senior High</i>	<b>SMK</b> <i>Vocation High</i>	<b>Akademi &amp; Sarjana</b> <i>Diploma &amp; Degree</i>	<b>Jumlah</b> <i>Total</i>
(1)	(2)	(3)	(4)	(5)	(6)	(7)	(8)
Januari	0	0	0	0	0	0	0
Februari	0	0	0	0	0	0	0
Maret	0	0	0	13	14	3	30
April	0	0	0	25	26	39	90
Mei	7	20	25	39	21	13	125
Juni	0	0	0	0	0	0	0
Juli	0	0	0	0	0	0	0
Agustus	0	0	0	0	0	0	0
September	0	0	0	9	9	2	10
Oktober	0	0	0	10	5	11	26
November	0	0	0	8	5	7	20
Desember	0	0	0	0	0	0	0
<b>2021</b>	<b>7</b>	<b>20</b>	<b>25</b>	<b>104</b>	<b>80</b>	<b>75</b>	<b>311</b>
<b>2020</b>	<b>7</b>	<b>20</b>	<b>25</b>	<b>104</b>	<b>80</b>	<b>75</b>	<b>311</b>
<b>Jumlah Total</b>	<b>25</b>	<b>149</b>	<b>198</b>	<b>1 058</b>	<b>...</b>	<b>406</b>	<b>1 836</b>
<b>2018</b>	<b>31</b>	<b>29</b>	<b>94</b>	<b>777</b>	<b>...</b>	<b>457</b>	<b>1 386</b>
<b>2017</b>	<b>139</b>	<b>49</b>	<b>123</b>	<b>2 593</b>	<b>...</b>	<b>1 622</b>	<b>4 526</b>

Catatan/Note: <sup>1</sup> Data tahun 2020

Sumber/Source: Dinas Tenaga Kerja dan Transmigrasi Kabupaten Ketapang/Manpower and Transmigration Office of Ketapang Regency



**Tabel**  
**Table** 3.2.9**Tingkat Partisipasi Angkatan Kerja (TPAK) dan Tingkat Pengangguran Terbuka (TPT) Kabupaten Ketapang (%), 2017-2021**  
**Labour Force Participation Rate (LFPR) and Unemployment Rate (UR) of Ketapang Regency (%), 2017-2021**

Tahun	TPAK LFPR	TPT UR
(1)	(2)	(3)
2017	59,76	3,97
2018	66,20	3,23
2019	65,36	4,53
2020	60,75	7,30
<b>2021</b>	<b>64,44</b>	<b>6,94</b>

Sumber/Source: Badan Pusat Statistik Provinsi Kalimantan Barat/BPS-Statistics of Kalimantan Barat Province

**Tabel**  
**Table** 3.2.10

**Kebutuhan Hidup Layak (KHL) Pekerja Lajang di Kabupaten Ketapang (Rupiah per Bulan), 2017 – 2021<sup>1</sup>**  
**Reasonable Necessity of Single Worker in Ketapang Regency 2017 – 2021<sup>1</sup>**

<b>Bulan</b> <b>Month</b>	<b>2017</b>	<b>2018</b>	<b>2019</b>	<b>2020</b>	<b>2021</b>
(1)	(2)	(3)	(4)	(5)	(6)
Januari	2 410 451	2 411 951	2 649 100	...	...
Februari	2 490 203	2 410 904	2 647 100	...	...
Maret	2 551 400	2 561 991	2 780 100	...	...
April	2 500 015	2 909 916	2 890 000	...	...
Mei	2 940 237	2 959 717	2 930 100	...	...
Juni	2 950 149	2 959 819	3 010 000	...	...
Juli	2 650 100	2 860 629	3 195 100	...	...
Agustus	2 530 705	2 991 806	3 257 000	...	...
September	2 459 340	2 599 847	3 337 000	...	...
Oktober	2 470 211	2 587 917	3 528 000	...	...
November	2 519 452	2 968 853	3 655 000	...	...
Desember	2 850 300	2 967 902	3 730 000	...	...
<b>Rata-rata</b> <b>Average</b>	<b>2 526 090</b>	<b>2 610 214</b>	<b>3 134 042</b>	...	...

Catatan/Note: <sup>1</sup> Data tahun 2020

Sumber/Source: Dinas Tenaga Kerja dan Transmigrasi Kabupaten Ketapang/Manpower and Transmigration Office of Ketapang Regency

**Tabel**  
**Table** 3.2.11

**Upah Minimum Kabupaten Pekerja di Kabupaten  
Ketapang Menurut Lapangan Usaha, 2017 - 2021**  
**Regional Minimum Wage in Ketapang Regency by Sector  
2017 – 2021**

Sektor Sector	UMK Regional Minimum Wage				
	2017	2018	2019	2020	2021
(1)	(2)	(3)	(4)	(5)	(6)
1 Pertanian	2 050 000	2 562 000	2 638 000	2 860 323	2 860 323
2 Pertambangan dan Penggalian	2 050 000	2 439 300	2 636 000	2 860 323	2 860 323
3 Industri	2 172 500	2 283 000	2 636 000	2 860 323	2 860 323
4 Konstruksi	2 172 500	2 283 000	2 636 000	2 860 323	2 860 323
5 Listrik dan Gas	2 172 500	2 283 000	2 638 000	2 860 323	2 860 323
6 Perdagangan	2 172 500	2 283 000	2 638 000	2 860 323	2 860 323
7 Angkutan	2 172 500	2 283 000	2 636 000	2 860 323	2 860 323
8 Keuangan	2 172 500	2 283 000	2 636 000	2 860 323	2 860 323
9 Jasa-jasa Kemasyarakatan	2 172 500	2 439 300	2 636 000	2 860 323	2 860 323

Catatan/Note: <sup>1</sup> Data tahun 2020

Sumber/Source: Dinas Tenaga Kerja dan Transmigrasi Kabupaten Ketapang/Manpower and Transmigration Office of Ketapang Regency

**Tabel**  
**Table** 3.2.12

**Jumlah Rumah Tangga Transmigran Menurut Kecamatan dan Lokasi di Kabupaten Ketapang, 2021<sup>1</sup>**  
**Number of Transmigrant Household by Sub-District and Location in Ketapang Regency, 2021<sup>1</sup>**

Kecamatan Subdistrict	Lokasi Location	Rumah Tangga Household	Jiwa Person
(1)	(2)	(3)	(4)
1. Kendawangan	1. Membuluh I	100	241
	2. Membuluh II	134	534
	3. Kendawangan I	126	477
	4. Kendawangan III	0	0
	5. Sukaraja SP 9 AMS	430	1 884
	6. Sukaraja SP 7 AMS	410	1 806
	7. Sukaraja SP 8 AMS	400	1 421
	8. Banjarsari	100	282
2. Manis Mata	1. Air Dekakah SP 7 PPS	468	1 938
	2. Belian Sungsang SP 10 PPS	562	2 051
3. Singkup	1. Sukaraja SP 1 AMS	366	1 580
	2. Sukaraja SP 2 AMS	500	1 669
	3. Sukaraja SP 5 AMS	420	1 758
	4. Sukaraja SP 6 AMS	502	2 144
	5. Sukaraja SP 3 AMS	395	1 667
	6. Sukaraja SP 4 AMS	390	1 772
4. Air Upas	1. Sarang Membuluh SP 1 PPS	501	2 138
	2. Perimping SP 5 PPS	500	2 200
	3. Sekuningan SP 2 PPS	298	1 101
	4. Lumpak SP 6 PPS	322	1 262
	5. Batu Tanda SP 3 PPS	259	1 419
	6. Air Durian SP 4 PPS	502	2 233
	7. Gahang SP 8 PPS	419	1 622
	8. Kuning SP 9 PPS	138	7 637
5. Pemahan	1. Lalang Panjang	490	1 328
	2. Semayuk Baru	287	1 087

Lanjutan Tabel/Continued Table 3.2.12

Kecamatan Subdistrict	Lokasi Location	Rumah Tangga Household	Jiwa Person
(1)	(2)	(3)	(4)
6. Tumbang Titi	1. Belaban Tujuh	286	959
	2. Sengkeharak	456	1 904
	3. Kalimas Baru	383	1 288
	4. Pemuatan Jaya	450	1 560
	5. Pengatapan SP 1 BMI	490	2 039
	6. Mambuk SP 3 BMI	500	1 615
7. Sungai Melayu Rayak	1. Sungai Melayu Baru	452	1 559
	2. Beringin Jaya	280	987
	3. Mekar Jaya	342	1 361
	4. Suka Mulya	257	1 225
	5. Jairan Jaya	323	1 123
	6. Kepuluk	393	1 592
	7. Sungai Melayu Jaya	267	912
	8. Piansak	428	1 798
	9. Karya Mukti	363	1 264
8. Nanga Tayap	1. Sumber Priangan	200	1 146
	2. Sei Keli I	262	997
	3. Sei Keli II	257	1 032
	4. Sei Keli III	300	1 240
	5. Siantau SP 3 SLA	500	2 250
	6. Geronggang SP 4 SLA	100	379
	7. Sumber Suka IIIA	100	358
9. Sandai	1. Sumber Resmi IA	88	264
	2. Sumber Rejo	173	634
10. Matan Hilir Selatan	1. Pematang Gadung	0	0
	2. Sungai Besar	338	1 277
	3. Sungai Pelang	200	797
11. Sungai Laur	1. Sei Laur SP 1	0	0
Jumlah / Total		17 207	74 811

Catatan/Note: <sup>1</sup> Data tahun 2020

Sumber/Source: Dinas Tenaga Kerja dan Transmigrasi Kabupaten Ketapang/Manpower and Transmigration Office of Ketapang Regency

**Tabel**  
**Table** 3.2.13

**Jumlah Rumah Tangga Transmigran Menurut Lokasi Transmigrasi di Kabupaten Ketapang, 2021<sup>1</sup>**  
**Number of Transmigrant Household by Subdistrict and Location in Ketapang Regency, 2021<sup>1</sup>**

Kecamatan Subdistrict	Lokasi Location	Rumah Tangga Household	Jiwa Person
(1)	(2)	(3)	(4)
1. Kendawangan	Membuluh I, Membuluh II, Kendawangan I, Kendawangan III, Sukaraja Sp 9 AMS, Sukaraja SP 7 AMS, Sukaraja SP 8 AMS, Banjarsari	1 700	6 645
2. Manis Mata	Air Dekakah Sp 7 PPS, Belian Sungsang Sp 10 PPS	1 030	3 989
3. Singkup	Sukaraja Sp 1 AMS, Sukaraja SP 2 AMS, Sukaraja SP 5 AMS, Sukaraja Sp 6 AMS, Sukaraja SP 3 AMS, Sukaraja SP 4 AMS	2 573	10 590
4. Air Upas	Sarang Membuluh Sp 1 PPS, Perimping Sp 5 PPS, Sekuningan Sp 2 PPS, Lumpak Sp 6 PPS, Batu Tanda Sp 3 PPS, Air Durian Sp 4 PPS, Gahang Sp 8 PPS, Kuning SP 9 PPS	2 939	19 612
5. Pemahan	Lalang Panjang, Semayuk Baru	777	2 415
6. Tumbang Titi	Belaban Tujuh, Sengkaharak, Kalimas Baru, Pemuatan Jaya, Pengatapan SP 1 BMI, Mambuk SP 3 BMI	2 565	9 365
7. Sungai Melayu Rayak	Sei Melayu Baru, Bringin Jaya, Mekar Jaya, Suka Mulya, Jairan Jaya, Kepuluk, Sungai Melayu Jaya, Karya Mukti	3 105	11 821
7. Nanga Tayap	Sumber Priangan, Sei Keli I, Sei Keli II, Sei Keli III, Siantau SP 3 SLA, Geronggang Sp 4 SLA, Sumber Suka III A	1 719	7 402
8. Sandai	Sumber Resmi I A, Sumber Rejo	261	898
9. Matan Hilir Selatan	Pematang Gadong*, Sungai Besar, Sungai Pelang	538	2 074
10. Sungai Laur	Sei Laur Sp I **	0	0
<b>Jumlah Total</b>		<b>17 207</b>	<b>74 811</b>

Catatan/Note: \* Pematang Gadong dipindahkan ke Sei. Kelik (202 KK / 821 Jiwa)  
\*\* Sei Laur dipindahkan ke SP 6 PPS dan SP 2 PPS (187 KK / 812 Jiwa)

<sup>1</sup> Data tahun 2020

Sumber/Source: Dinas Tenaga Kerja dan Transmigrasi Kabupaten Ketapang/Manpower and Transmigration Office of Ketapang Regency

**Tabel 3.2.14** Realisasi Penempatan Transmigran Menurut Pola dan Asal Daerah di Kabupaten Ketapang, 2021  
**Table** *Number of Transmigrant Household by Pattern and Location in Ketapang Regency, 2021*

Daerah Asal Location	Pola Pattern					
	TP		PIR		Jumlah	
	KK Household	Jiwa People	KK Household	Jiwa People	KK Household	Jiwa People
(1)	(3)	(4)	(5)	(6)	(7)	
1 Jawa Barat	479	2 017	2 272	10 050	2 751	12 067
2 DKI Jakarta	15	57	1 094	4 918	1 109	4 975
3 Jawa Tengah	358	2 013	2 107	9 285	2 465	11 298
4 Dl. Yogyakarta	0	0	769	2 770	769	2 770
5 Jawa Timur	428	1 803	1 535	4 263	1 963	6 066
6 Bali	0	0	61	168	61	168
7 Nusa Tenggara Barat	50	190	508	2 514	558	2 704
8 Nusa Tenggara Timur	55	231	531	2 422	586	2 653
9 Lampung	50	194	186	783	236	977
10 Banten	60	262	0	0	60	262
11 APPDT	951	4 530	5 698	26 341	6 649	30 871
<b>2021</b>	<b>2 446</b>	<b>11 297</b>	<b>14 761</b>	<b>63 514</b>	<b>17 207</b>	<b>74 811</b>
<b>2020</b>	<b>2 446</b>	<b>11 297</b>	<b>14 761</b>	<b>63 514</b>	<b>17 207</b>	<b>74 811</b>
<b>Jumlah</b>	<b>2 561</b>	<b>10 359</b>	<b>15 021</b>	<b>61 242</b>	<b>17 582</b>	<b>71 601</b>
<b>Total</b>	<b>2 561</b>	<b>10 359</b>	<b>15 021</b>	<b>61 242</b>	<b>17 582</b>	<b>71 601</b>
<b>2017</b>	<b>2 561</b>	<b>10 359</b>	<b>15 021</b>	<b>61 242</b>	<b>17 582</b>	<b>71 605</b>

Catatan/Note: TP = Tempat Penampungan ; PIR = Perkebunan Inti Rakyat

Sumber/Source: Dinas Tenaga Kerja dan Transmigrasi Kabupaten Ketapang/Manpower and Transmigration Office of Ketapang Regency

# BAB CHAPTER 04

# SOSIAL DAN KESEJAHTERAAN RAKYAT

## SOCIAL AND WELFARE

DATA KEMISKINAN KABUPATEN KETAPANG 2021  
POVERTY DATA OF KETAPANG REGENCY 2021

JUMLAH PENDUDUK MISKIN DI KABUPATEN KETAPANG TAHUN 2021 TURUN SEKITAR 0,76% DIBANDING TAHUN LALU, DENGAN GARIS KEMISKINAN SEKITAR 482.824 RUPIAH/KAPITA/BULAN  
POPULATION OF POOR PEOPLE OF KETAPANG REGENCY IN 2021 DECREASED BY 0,76% WITH POVERTY LINE OF 482.824 RUPIAH/CAPITA/MONTH



## INDEKS PEMBANGUNAN MANUSIA

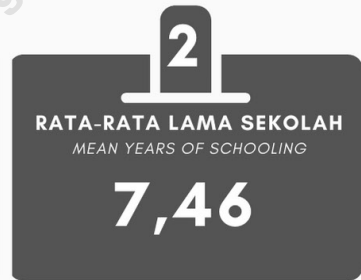
HUMAN DEVELOPMENT INDEX

IPM MENJELASKAN BAGAIMANA PENDUDUK DAPAT MENGAKSES HASIL PEMBANGUNAN DALAM MEMPEROLEH PENDAPATAN, KESEHATAN, PENDIDIKAN, DAN SEBAGAINYA


THE HDI DESCRIBES HOW RESIDENTS CAN ACCESS THE OUTPUT OF DEVELOPMENT IN TERMS OF INCOME, HEALTH, EDUCATION, AND OTHERS.

## 4 DIMENSI PEMBENTUK IPM KABUPATEN KETAPANG 2021

4 DIMENSIONS OF HDI



## PERKEMBANGAN IPM KABUPATEN KETAPANG DEVELOPMENT OF KETAPANG REGENCY HDI



TREN IPM KABUPATEN KETAPANG SELALU NAIK SEJAK TAHUN 2017  
SINCE 2017, THE TREND OF KETAPANG REGENCY HDI IS ALWAYS INCREASING





**PENJELASAN TEKNIS**

1. Jalur Pendidikan di Indonesia terdiri atas 1) pendidikan formal, 2) pendidikan nonformal, dan 3) pendidikan informal yang ketiganya dapat saling melengkapi dan memperkaya (Undang-Undang No. 20 Tahun 2014 tentang Sistem Pendidikan Nasional).
2. Jenjang Pendidikan Formal terdiri atas pendidikan dasar, pendidikan menengah, dan pendidikan tinggi. Jenis pendidikan yang diajarkan mencakup pendidikan umum, kejuruan, akademik, profesi, vokasi, keagamaan, dan khusus.
  - a. Pendidikan Dasar berbentuk Sekolah Dasar (SD) dan Madrasah Ibtidaiyah (MI) atau bentuk lain yang sederajat serta Sekolah Menengah Pertama (SMP) dan Madrasah Tsanawiyah (MTs), atau bentuk lain yang sederajat.
  - b. Pendidikan Menengah berbentuk Sekolah Menengah Atas (SMA), Madrasah Aliyah (MA), Sekolah Menengah Kejuruan (SMK), dan Madrasah Aliyah Kejuruan (MAK), atau bentuk lain yang sederajat.
  - c. Pendidikan Tinggi merupakan jenjang pendidikan setelah pendidikan menengah yang mencakup program pendidikan diploma, sarjana, magister

**TECHNICAL NOTES**

1. *The Education System in Indonesia consists of 1) a formal education, 2) non-formal education, and 3) informal education that all three can be complementary and enriching (Law No. 20 Year 2014 about The National Education System).*
2. *The Formal Education Level consists of primary education, secondary education, and high education. The kind of education that taught consists of general education, vocational, academic, professional, religious, and specific education.*
  - a. *The Primary Education consists of Elementary School and Islamic Elementary School or other equivalent forms and Junior High School and MTs, or other equivalent forms.*
  - b. *The Secondary Education consists of the senior high school, MA, Vocational School, and Vocational Madrasah Aliyah, or other equivalent forms.*
  - c. *The High Education consists of the education level after the secondary education that consists of diplomas, bachelor, master, specialist,*

spesialis, dan doktor yang diselenggarakan oleh perguruan tinggi. Perguruan tinggi dapat berbentuk akademi, politeknik, sekolah tinggi, institut, atau universitas.

3. Angka Partisipasi Murni (APM) adalah proporsi penduduk pada kelompok umur jenjang pendidikan tertentu yang masih bersekolah pada jenjang pendidikan yang sesuai dengan kelompok umurnya terhadap penduduk pada kelompok umur tersebut.

$$\text{APM SD/MI/ sederajat} = \frac{\text{JM SD/MI/ sederajat usia 7-12 tahun}}{\text{JP 7-12 tahun}} \times 100\%$$

$$\text{APM SMP/MTs/ sederajat} = \frac{\text{JM SMP/MTs/ sederajat usia 13-15 tahun}}{\text{JP 13-15 tahun}} \times 100\%$$

$$\text{APM SMA/MA/ sederajat} = \frac{\text{JM SMA/MA/ sederajat usia 16-18 tahun}}{\text{JP 16-18 tahun}} \times 100\%$$

Keterangan:

APM = Angka Partisipasi Murni  
 JM = Jumlah murid pada suatu jenjang pendidikan pada periode tertentu

JP = Jumlah penduduk pada kelompok umur tertentu pada periode tertentu

4. Angka Partisipasi Kasar (APK) adalah proporsi penduduk yang masih bersekolah pada suatu jenjang pendidikan tertentu terhadap jumlah penduduk kelompok umur yang sesuai dengan jenjang pendidikan tersebut.

and doctoral degrees that are held by the college. The colleges can be academy, polytechnic, high school, institute, or university.

3. Net Enrollment Rate (NER) is a proportion of students/pupils in an official age group in a given level of education to population for the same official age group.

$$\text{NER in primary school} = \frac{\text{NS in primary school aged 7-12}}{\text{NP aged 7-12}} \times 100\%$$

$$\text{NER in lower secondary school} = \frac{\text{NS in lower secondary school aged 13-15}}{\text{NP aged 13-15}} \times 100\%$$

$$\text{NER in upper secondary school} = \frac{\text{NS in upper secondary school aged 16-18}}{\text{NP aged 16-18}} \times 100\%$$

Notes:

NER = Net Enrollment Rate  
 NS = Number of students/pupils in a specific level of education on the certain period

NP = Number of population in a specific age group on the level of education on the certain period

4. Gross Enrollment Ratio (GER) is a proportion of students/pupils in a given level of education to population in an official age group in the same given level of education.

$$\text{APK SD/MI/ sederajat} = \frac{\text{JM SD/MI/ sederajat}}{\text{JP 7-12 tahun}} \times 100\%$$

$$\text{APK SMP/MTs/ sederajat} = \frac{\text{JM SMP/MTs/ sederajat}}{\text{JP 13-15 tahun}} \times 100\%$$

$$\text{APK SMA/MA/ sederajat} = \frac{\text{JM SMA/MA/ sederajat}}{\text{JP 16-18 tahun}} \times 100\%$$

$$\text{GER in primary school} = \frac{\text{NS in primary school}}{\text{NP aged 7-12 tahun}} \times 100\%$$

$$\text{GER in lower secondary school} = \frac{\text{NS in primary school}}{\text{NP aged 13-15 tahun}} \times 100\%$$

$$\text{GER in upper secondary school} = \frac{\text{NS in primary school}}{\text{NP aged 16-18 tahun}} \times 100\%$$

**Keterangan:**

APK = Angka Partisipasi Kasar  
 JM = Jumlah murid pada suatu jenjang pendidikan pada periode tertentu  
 JP = Jumlah penduduk pada kelompok umur tertentu pada periode tertentu

**Notes:**

GER = Gross Enrollment Rate  
 NS = Number of students/pupils in a specific level of education on certain period  
 NP = Number of population in a specific age group on the level of education on the certain period

5. Rumah Sakit adalah tempat pemeriksaan dan perawatan kesehatan, biasanya berada di bawah pengawasan dokter/tenaga medis, yang melayani penderita yang sakit untuk berobat rawat jalan atau rawat inap.
6. Rumah Sakit Bersalin adalah rumah sakit khusus untuk persalinan, dilengkapi pelayanan spesialis pemeriksaan kehamilan, persalinan, rawat inap dan rawat jalan ibu dan anak yang berada di bawah pengawasan dokter spesialis kandungan.
7. Rumah Bersalin adalah sarana pelayanan kesehatan dengan izin sebagai rumah bersalin, dilengkapi pelayanan pemeriksaan kehamilan, persalinan serta pemeriksaan ibu dan anak yang berada di bawah pengawasan bidan senior

5. *Hospital is a place for health check, usually controlled/supervised by doctors/medical personnel to serve the ill patients to get outpatient or inpatient treatment services.*
6. *Maternity Hospital is a specialized hospital for childbirth, has specialist inspection service to pregnancy, childbirth, hospitalization and outpatient for mothers and children that is under the supervision of an obstetrician.*
7. *Maternity House is health care facility with a license as a maternity house, equipped with prenatal care, childbirth and examination of mothers and children which is under the supervision of a senior midwife*

8. Poliklinik adalah sarana kesehatan untuk pelayanan berobat jalan, biasanya berada di bawah pengawasan dokter/tenaga medis.
9. Puskesmas (Pusat Kesehatan Masyarakat) adalah unit pelaksana teknis dinas kesehatan Kecamatan yang mempunyai fungsi utama sebagai penyelenggara pelayanan kesehatan tingkat pertama. Wilayah kerja puskesmas maksimal adalah satu kecamatan dan untuk dapat menjangkau wilayah kerjanya, puskesmas mempunyai jaringan pelayanan yang meliputi unit Puskesmas Pembantu (Pustu), unit Puskesmas Keliling (Puskel), dan unit bidan desa/komunitas (Peraturan Menteri Kesehatan RI No. 75 Tahun 2015 Tentang Pusat Kesehatan Masyarakat).
10. Apotek adalah suatu tempat tertentu yang digunakan untuk melakukan pekerjaan kefarmasian, dan penyaluran/penjualan obat atau bahan farmasi dan perbekalan kesehatan lainnya kepada masyarakat yang dikelola oleh tenaga apoteker (Peraturan Menteri Kesehatan RI No. 1332 Tahun 2002 Tentang Perubahan Atas Peraturan Menteri Kesehatan RI No. 922/MENKES/PER/X/1993 Tentang Ketentuan dan Tata Cara Pemberian Izin Apotek).
11. Luas lantai adalah luas lantai yang ditempati dan digunakan untuk keperluan sehari-hari (sebatas atap).
8. *Polyclinic is a health facility in which to get outpatient services, usually under the control of doctor/medical personnel.*
9. *Public Health Center is technical implementation unit of regency health department that have the primary function as a first-level health care providers. The working area standard of public health center is one district and to reach their working areas, public health centers have a service network covering subsidiary of public health center, mobile public health center units, and midwife units (Regulation of the Minister of Health of Indonesia Number 75 Year 2015 about Public Health Center).*
10. *Pharmacy is a specific place that is used for pharmaceutical jobs, and distribution/sale of drugs/ pharmaceuticals and other medical supplies to people that are administered by trained pharmacist (Regulation of the Minister of Health of Indonesia Number 1332 Year 2002 about the Changes of Regulation of the Minister of Health of Indonesia Number 922/MENKES/PER/X/1993 about Provision and Procedures for Administration of Licensed Pharmacies).*
11. *Floor area is the total area which is occupied and utilized daily.*

12. Air leding adalah sumber air yang berasal dari air yang telah melalui proses penjernihan dan penyehatan sebelum dialirkan kepada konsumen melalui instalasi berupa saluran air. Sumber air ini biasanya diusahakan oleh PAM/PDAM/BPAM. Termasuk dalam hal ini air leding yang didapat secara eceran.
  13. Sumur terlindung adalah air yang berasal dari dalam tanah yang digali dan lingkaran sumur tersebut dilindungi oleh tembok paling sedikit 0,8 meter di atas tanah dan 3 meter ke bawah tanah, serta ada lantai semen sejauh 1 meter dari lingkaran sumur.
  14. Peristiwa tindak pidana yang dilaporkan ialah setiap peristiwa yang diterima kepolisian dari laporan masyarakat, atau peristiwa dimana pelakunya tertangkap tangan oleh kepolisian.
  15. Jumlah tindak pidana menggambarkan jumlah kasus tindak pidana yang terjadi pada kurun waktu tertentu.
  16. Bencana Alam adalah peristiwa atau serangkaian peristiwa yang mengancam dan mengganggu kehidupan/penghidupan masyarakat yang disebabkan oleh faktor alam antara lain berupa gempa bumi, tsunami, gunung meletus, banjir, kekeringan, angin topan, dan tanah longsor sehingga mengakibatkan kerugian materi maupun non-materi.
12. *Pipe water is a water Source that comes from water that has been through a process of purification and sanitation before distribute to consumers through an installation of water lines. This water Source is usually distributed by PAM/ PDAM/BPAM. This include a pipe water that sold at retail.*
  13. *Protected wells is water that comes from the soil were excavated and the circumference of the well was protected by walls at least 0.8 meters above ground and 3 meters underground, and cement floor as far as 1 meter from the well circumference.*
  14. *Reported crime incidence includes all criminal cases reported and received by police office, and all crimes caught by police.*
  15. *Crime total refers to the number of criminal cases occurring during a given period.*
  16. *Natural Disaster is an event or series of events that threaten and disrupt the lives and livelihoods caused by natural factors such as: earthquake, tsunami, volcanic eruption, flood, flash flood, drought, typhoon/cyclone, and landslide so it can lead to result in loss of material and non-material.*

17. Untuk mengukur kemiskinan, BPS menggunakan konsep kemampuan memenuhi kebutuhan dasar (basic needs approach). Dengan pendekatan ini, kemiskinan dipandang sebagai ketidakmampuan dari sisi ekonomi untuk memenuhi kebutuhan dasar makanan dan bukan makanan yang diukur dari sisi pengeluaran. Metode yang digunakan adalah menghitung Garis Kemiskinan (GK), yang terdiri dari dua komponen yaitu Garis Kemiskinan Makanan (GKM) dan Garis Kemiskinan Non-Makanan (GKNM). Penghitungan Garis Kemiskinan dilakukan secara terpisah untuk daerah perkotaan dan perdesaan.
18. Penduduk miskin adalah penduduk yang memiliki rata-rata pengeluaran per kapita per bulan di bawah Garis Kemiskinan.
19. Garis Kemiskinan Makanan (GKM) merupakan nilai pengeluaran kebutuhan minimum makanan yang disetarakan dengan 2.100 kkalori per kapita per hari. Garis Kemiskinan Non-Makanan (GKNM) adalah kebutuhan minimum untuk perumahan, sandang, pendidikan, kesehatan, dan kebutuhan dasar lainnya.
20. Ukuran Kemiskinan Head Count Index (HCI-P0) adalah persentase penduduk miskin yang berada di bawah Garis Kemiskinan (GK).
17. *To measure poverty, BPS-Statistics Indonesia has used the concept of basic needs approach. Therefore, poverty is viewed as an economic inability to fulfill food and non-food basic needs which are measured by consumption/expenditure. The method used is calculating poverty line, which consists of two components that are Food Poverty Line (FPL) and Non-Food Poverty Line (NFPL). The poverty line was calculated separately for urban and rural areas.*
18. *A person whose expenditure per capita per month is below the poverty line is considered to be poor.*
19. *The Food Poverty Line refers to the daily minimum requirement of 2,100 kcal per capita per day. The Non-Food Poverty Line refers to the minimum requirement for household necessities for clothing, education, health, and other basic individual needs.*
20. *Poverty Measures Head Count Index (HCI-P0) simply measures the percentage of the population that is counted as poor, often denoted by P0*

Indeks Kedalaman Kemiskinan (*Poverty Gap Index-P1*) merupakan ukuran rata-rata kesenjangan pengeluaran masing-masing penduduk miskin terhadap garis kemiskinan. Semakin tinggi nilai indeks, semakin jauh rata-rata pengeluaran penduduk dari garis kemiskinan.

Indeks Keparahan Kemiskinan (*Poverty Severity Index-P2*) memberikan gambaran mengenai penyebaran pengeluaran di antara penduduk miskin. Semakin tinggi nilai indeks, semakin tinggi ketimpangan pengeluaran di antara penduduk miskin.

Foster-Greer-Thorbecke (1984) merumuskan suatu ukuran yang digunakan untuk mengukur tingkat kemiskinan sebagai berikut:

$$P_a = \frac{1}{n} \sum_{i=1}^q \left[ \frac{z - y_i}{z} \right]^a$$

dimana:

a=0, 1, 2

z=Garis kemiskinan

y=Rata-rata pengeluaran perkapita sebulan penduduk yang berada di bawah garis kemiskinan (i=1,2,...,q), < z

**q=Jumlah penduduk yang berada di bawah garis kemiskinan**

**n = jumlah penduduk**

*Poverty Gap Index-P1 measures the extent to which individuals fall below the poverty line (the poverty gaps) as a proportion of the poverty line. Higher value of the index shows that the gap between average expenditure of the poor and the poverty line is wider.*

*Poverty Severity Index-P2 describes inequality among the poor. This is simply a weighted sum of poverty gaps (as a proportion of the poverty line), where the weights are the proportionate poverty gaps themselves. Hence, by squaring the poverty gap index, the measure implicitly puts more weight on observations that fall well below the poverty line. Higher value of the index shows that inequality among the poor is higher.*

**Foster-Greer-Thorbecke (1984) developed poverty measures that may be written as:**

$$P_a = \frac{1}{n} \sum_{i=1}^q \left[ \frac{z - y_i}{z} \right]^a$$

where:

a=0, 1, 2

z=the poverty line

y<sub>i</sub>=Average expenditure per capita per month of the poor (i=1,2,...,q), y<sub>i</sub> < z

q=the number of poor

n = the total population



Jika  $a=0$ , diperoleh Head Count Index (P0), jika  $a=1$  diperoleh indeks kedalaman kemiskinan (Poverty Gap Index-P1) dan jika  $a=2$  disebut indeks keparahan kemiskinan (Poverty Severity Index-P2).

*If  $a=0$  is obtained Head Count Index (P0), if  $a=1$  is obtained Poverty Gap Index-P1, and if  $a=2$  is obtained Poverty Severity Index-P2.*

21. Indeks Pembangunan Manusia (IPM) menjelaskan bagaimana penduduk dapat mengakses hasil pembangunan dalam memperoleh pendapatan, kesehatan, pendidikan dan sebagainya. IPM diperkenalkan oleh UNDP pada tahun 1990 dan dipublikasikan secara berkala dalam laporan tahunan Human Development Report (HDR). IPM dibentuk oleh 3 (tiga) dimensi dasar: Umur panjang dan hidup sehat; pengetahuan; dan standar hidup layak.
  22. Dapat membaca dan menulis artinya dapat membaca dan menulis kata-kata/kalimat sederhana dengan suatu aksara tertentu.
  23. Angka Melek Huruf (AMH) Penduduk Usia 15 Tahun ke Atas adalah proporsi penduduk berusia 15 tahun ke atas yang memiliki kemampuan membaca dan menulis kalimat sederhana dalam huruf latin, huruf arab, dan huruf lainnya (seperti huruf jawa, kanji, dll) terhadap penduduk usia 15 tahun ke atas.
21. *The Human Development Index (HDI) explains how people can access development results in obtaining income, health, education and so forth. HDI was introduced by United Nations Development Programme (UNDP) in 1990 and published periodically in the annual report of the Human Development Report. HDI was formed by three basic dimensions: a long and healthy life; knowledge; and a decent standard of living.*
  22. *Able to read and write is the ability to read and write at least a simple sentence in any letter of alphabets.*
  23. *Literacy rate of population aged 15 years old and over is a proportion of population aged 15 years and over who have the ability to read and write at least a simple sentence in Latin, Arabic, or other (such as Javanese, Kanji, etc.) to population aged 15 years old and over.*

**ULASAN****DESCRIPTION****Pendidikan**

Pendidikan merupakan salah satu indikator penyusun Indeks Pembangunan Manusia yang bertujuan mengetahui tingkat pencapaian pembangunan manusia sebagai dampak dari kegiatan pembangunan yang dilakukan oleh suatu negara/daerah.

Berdasarkan data yang dihasilkan oleh BPS melalui Survei Potensi Desa (Tabel 4.1.10), pada tahun 2021 hampir semua desa yang ada di Kabupaten Ketapang memiliki fasilitas sekolah tingkat SD, sedangkan fasilitas sekolah tingkat SMP tersedia sekitar 52 persen dari seluruh desa yang ada di Kabupaten Ketapang. Seluruh kecamatan di Kabupaten Ketapang rata-rata memiliki fasilitas sekolah tingkat SMA sebanyak 1 hingga 2 sekolah, sementara itu Kecamatan Delta Pawan dan Benua Kayong masing-masing memiliki 5 fasilitas sekolah tingkat SMA. Sedangkan untuk fasilitas sekolah tingkat SMK, rata-rata semua kecamatan di Kabupaten Ketapang minimal memiliki 1 sekolah tingkat SMK. Kecamatan yang tidak memiliki fasilitas sekolah tingkat SMK adalah Kecamatan Matan Hilir Utara, Pemahan, Hulu Sungai, Sungai Laur, dan Simpang Dua.

**Education**

*Education is one of the indicators of the compilation of the Human Development Index which aims to determine the level of achievement of human development as a result of development activities carried out by a country/region.*

*Based on data generated by BPS through the Village Potential Survey (Table 4.1.10), by 2021, almost all villages in Ketapang Regency have primary school, while junior high school are found in 52 percent of all villages in Ketapang Regency. All Subdistricts in Ketapang Regency have an average of 1 to 2 high school, while Delta Pawan and Benua Kayong Subdistricts each have 5 high schools. As for Vocational High Schools, on average all districts in Ketapang Regency have at least 1 Vocational High School. The districts that do not have Vocational High Schools are Matan Hilir Utara, Pemahan, Hulu Sungai, Sungai Laur, and Simpang Dua Subdistricts.*

## Kesehatan

Upaya pemerintah dalam meningkatkan kesejahteraan masyarakat dapat ditunjukkan melalui penyediaan berbagai infrastruktur dan tenaga kesehatan di semua kecamatan di Kabupaten Ketapang. Jumlah klinik pratama di Kabupaten Ketapang bertambah sebanyak 2 klinik yaitu di Kecamatan Marau dan Nanga Tayap dibanding tahun 2020.

Program Keluarga Berencana yang dilakukan pemerintah merupakan upaya untuk mengendalikan pertumbuhan penduduk dengan pemakaian alat kontrasepsi. Dibandingkan dengan data tahun 2020, angka pemakaian kontrasepsi menurun sebesar 31,9 persen poin. Angka pemakaian kontrasepsi (CPR) adalah perbandingan antara PUS yang menjadi peserta KB aktif (peserta KB yang saat ini menggunakan salah satu alat kontrasepsi) dengan jumlah PUS.

## Agama dan Sosial Lainnya

Berdasarkan data Dinas Kependudukan dan Catatan Sipil pada tahun 2021, penduduk beragama Islam ada sebanyak 64,82 persen; Katolik sebanyak 25,71 persen; Kristen sebanyak 8,00 persen; Buddha sebanyak 1,20 persen; Konghuchu sebanyak 0,12 persen; Hindu sebanyak 0,09 persen; dan Lainnya sebanyak 0,08 persen.

## Health

*Government efforts to improve people welfare can be demonstrated through the provision of various infrastructure and health workers in all Subdistricts in Ketapang Regency. The number of primary clinics in Ketapang Regency increased by 2 clinics, namely in Marau and Nanga Tayap Subdistricts compared to 2020.*

*The Family Planning Program conducted by the government is an effort to control the population growth by using contraception. Compared to the data in 2020, the contraceptive use rate decreased by 31,9 percent points. The contraceptive use rate (CPR) is the ratio between PUS who are active family planning participants (FP participants currently using one of the contraceptives) and the number of EFAs.*

## Religion and Other Social Affair

*Based on data from the Population and Civil Registration Agency on 2021, Muslim is 64,82 percent, Catholics is 25,71 percent, Christians is 8,00 percent, Buddhists is 1,20 percent; Confucians is 0,12 percent; Hindus people is 0,09 percent; and other is 0,08 percent.*

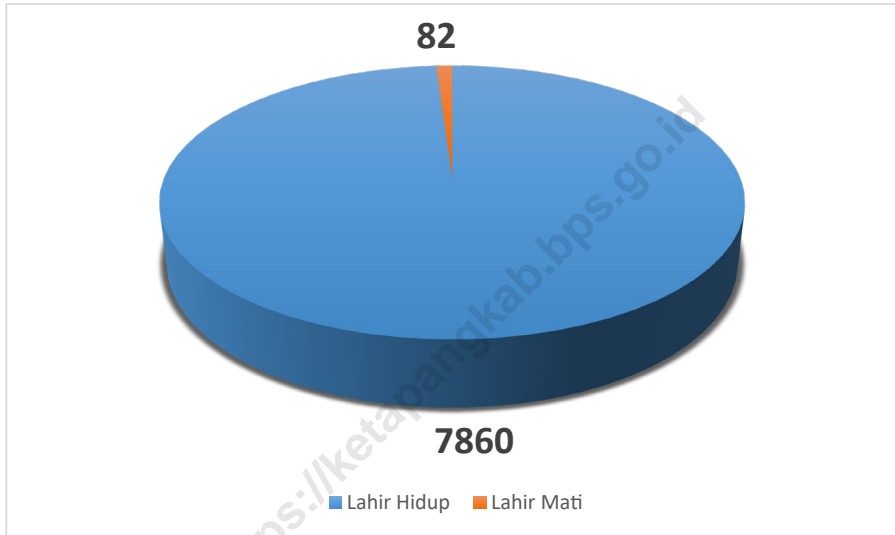
Pada tahun 2021, sekitar 73,4 persen perkara yang masuk ke Pengadilan Agama Kabupaten Ketapang adalah jenis perkara gugat cerai. Kasus perceraian yang masuk di Pengadilan Agama Kabupaten Ketapang mengalami peningkatan sekitar 17,9 persen dibandingkan tahun 2020. Dan menurut penyebabnya, sebagian besar kasus perceraian di Kabupaten Ketapang disebabkan oleh perselisihan dan pertengkaran terus menerus.

*In 2021, around 73,4% of cases that submitted the Religious Court of Ketapang Regency were divorce cases. Divorce cases that submitted the Religious Court have increased about 17,9 percent compared to 2020. And according to the cause, most divorce cases in Ketapang Regency are caused by constant disputes and quarrels.*

<https://ketapangkab.bps.go.id>

**Gambar** 4.1  
**Figures**

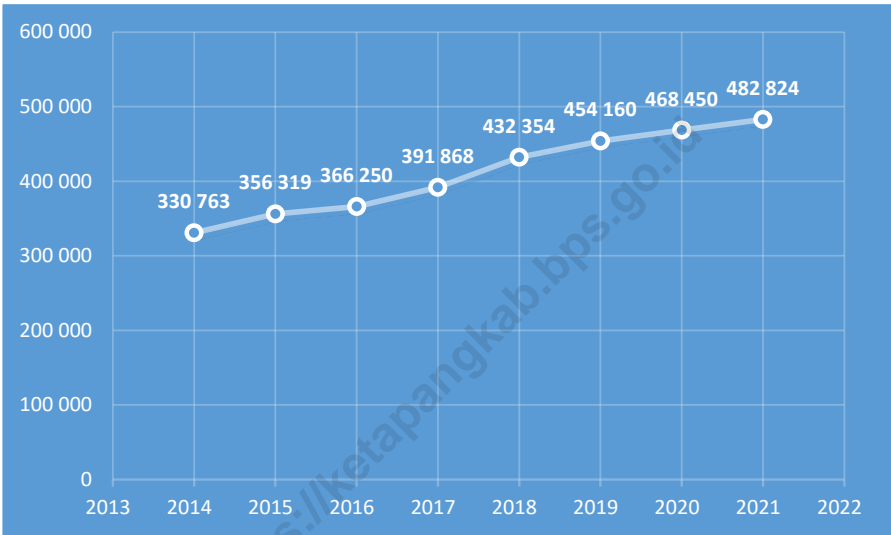
**Jumlah Bayi Lahir Hidup dan Lahir Mati di Kabupaten  
Ketapang, 2021**  
**Number of Liveborn and Stillborn Babies in Ketapang  
District, 2021**



Sumber/Source : Dinas Kesehatan Kabupaten Ketapang/Health Office of Ketapang Regency

**Gambar** 4.2  
**Figures**

**Garis Kemiskinan di Kabupaten Ketapang, 2014-2021**  
**Poverty Line in Ketapang Regency, 2014-2021**



Sumber/Source : BPS, Survei Sosial Ekonomi Nasional Maret/BPS-Statistics Indonesia, March National Socioeconomic Survey

#### 4.1 PENDIDIKAN EDUCATION

**Tabel 4.1.1** Jumlah Sekolah, Guru, dan Murid Taman Kanak-Kanak (TK) di Bawah Kementerian Pendidikan dan Kebudayaan Menurut Kecamatan di Kabupaten Ketapang, 2020/2021 dan 2021/2022  
*Number of Schools, Teachers, and Pupils in Kindergarten Under The Ministry of Education and Culture by Subdistrict in Ketapang Regency, 2020/2021 and 2021/2022*

Kecamatan Subdistrict	Sekolah/Schools					
	Negeri/Public		Swasta/Private		Jumlah/Total	
	2020/2021	2021/2022	2020/2021	2021/2022	2020/2021	2021/2022
(1)	(2)	(3)	(4)	(5)	(6)	(7)
Kendawangan	1	1	17	18	18	19
Manis Mata	1	-	-	9	10	9
Marau	1	1	2	2	3	3
Singkup	1	1	6	6	7	7
Air Upas	-	-	4	4	4	4
Jelai Hulu	1	1	4	3	5	4
Tumbang Titi	2	2	4	4	6	6
Pemahan	1	1	2	2	3	3
Sungai Melayu Rayak	1	1	6	6	7	7
Matan Hilir Selatan	3	3	9	10	12	13
Benua Kayong	1	1	11	11	12	12
Matan Hilir Utara	2	2	2	2	4	4
Delta Pawan	2	2	11	12	13	14
Muara Pawan	-	-	6	5	6	5
Nanga Tayap	3	3	6	6	9	9
Sandai	1	1	3	5	4	6
Hulu Sungai	-	-	-	-	-	-
Sungai Laur	1	1	2	2	3	3
Simpang Hulu	-	-	1	2	1	2
Simpang Dua	1	1	2	2	3	3
<b>Ketapang</b>	<b>23</b>	<b>22</b>	<b>107</b>	<b>111</b>	<b>130</b>	<b>133</b>

Lanjutan Tabel/*Continued Table* 4.1.1

Kecamatan <i>Subdistrict</i>	Guru/ <i>Teachers</i>					
	Negeri/ <i>Public</i>		Swasta/ <i>Private</i>		Jumlah/ <i>Total</i>	
	2020/2021 <sup>1</sup>	2021/2022	2020/2021 <sup>1</sup>	2021/2022	2020/2021 <sup>1</sup>	2021/2022
(1)	(8)	(9)	(10)	(11)	(12)	(13)
Kendawangan	6	7	45	49	51	56
Manis Mata	2	-	29	25	31	25
Marau	3	3	7	7	10	10
Singkup	4	4	18	21	22	25
Air Upas	-	-	12	12	12	12
Jelai Hulu	1	3	8	6	9	9
Tumbang Titi	8	8	8	9	16	17
Pemahan	3	3	6	6	9	9
Sungai Melayu Rayak	4	4	24	24	28	28
Matan Hilir Selatan	14	16	39	43	53	59
Benua Kayong	12	11	48	49	60	60
Matan Hilir Utara	6	7	7	6	13	13
Delta Pawan	32	30	82	80	114	110
Muara Pawan	-	-	23	20	23	20
Nanga Tayap	12	12	18	17	30	29
Sandai	7	7	10	22	17	29
Hulu Sungai	-	-	-	-	-	-
Sungai Laur	1	1	8	9	9	10
Simpang Hulu	-	-	1	6	1	6
Simpang Dua	1	3	4	4	5	7
<b>Ketapang</b>	<b>116</b>	<b>119</b>	<b>397</b>	<b>415</b>	<b>513</b>	<b>534</b>



Lanjutan Tabel/Continued Table 4.1.1

Kecamatan Subdistrict	Murid/Pupils					
	Negeri/Public		Swasta/Private		Jumlah/Total	
	2020/2021	2021/2022	2020/2021	2021/2022	2020/2021	2021/2022
(1)	(14)	(15)	(16)	(17)	(18)	(19)
Kendawangan	50	38	864	876	914	914
Manis Mata	19	-	464	434	483	434
Marau	15	19	101	92	116	111
Singkup	33	28	123	182	156	210
Air Upas	-	-	174	193	174	193
Jelai Hulu	29	29	104	79	133	108
Tumbang Titi	71	64	109	109	180	173
Pemahan	15	30	51	55	66	85
Sungai Melayu Rayak	22	22	240	221	262	243
Matan Hilir Selatan	91	87	325	351	416	438
Benua Kayong	48	47	369	355	417	402
Matan Hilir Utara	48	57	56	41	104	98
Delta Pawan	270	300	756	674	1 026	974
Muara Pawan	-	-	187	135	187	135
Nanga Tayap	79	113	220	193	299	306
Sandai	30	41	121	250	151	291
Hulu Sungai	-	-	-	-	-	-
Sungai Laur	42	34	154	124	196	158
Simpang Hulu	-	-	30	55	30	55
Simpang Dua	22	27	55	37	77	64
<b>Ketapang</b>	<b>884</b>	<b>936</b>	<b>4 503</b>	<b>4 456</b>	<b>5 387</b>	<b>5 392</b>

Catatan/Note: <sup>1</sup> Jumlah guru termasuk kepala sekolah dan guru/The total of teachers including headmaster and teacher

Sumber/Source: Kementerian Pendidikan, Kebudayaan, Riset, dan Teknologi, Sistem Data Pokok Pendidikan, data semester ganjil 2021/ Ministry of Education, Culture, Research, and Technology, Basic Education Data System, odd semester 2021

**Tabel**  
**Table** 4.1.2**Jumlah Sekolah, Guru, dan Murid Raudatul Athfal (RA)  
di Bawah Kementerian Agama Menurut Kecamatan di  
Kabupaten Ketapang, 2020/2021 dan 2021/2022**  
**Number of Schools, Teachers, and Pupils in Raudatul Athfal  
(RA) Under The Ministry of Religious Affairs by Subdistrict in  
Ketapang Regency, 2020/2021 and 2021/2022**

Kecamatan Subdistrict	Sekolah/Schools		Guru/Teachers		Murid/Pupils	
	2020/2021	2021/2022	2020/2021	2021/2022	2020/2021	2021/2022
(1)	(2)	(3)	(4)	(5)	(6)	(7)
Kendawangan	-	-	-	-	-	-
Manis Mata	1	-	3	-	47	-
Marau	-	-	-	-	-	-
Singkup	-	-	-	-	-	-
Air Upas	-	-	-	-	-	-
Jelai Hulu	2	2	13	12	130	133
Tumbang Titi	-	-	-	-	-	-
Pemahan	-	-	-	-	-	-
Sungai Melayu Rayak	-	-	-	-	-	-
Matan Hilir Selatan	-	-	-	-	-	-
Benua Kayong	1	1	6	5	35	37
Matan Hilir Utara	-	-	-	-	-	-
Delta Pawan	5	5	37	35	428	378
Muara Pawan	1	1	2	2	31	31
Nanga Tayap	-	-	-	-	-	-
Sandai	-	-	-	-	-	-
Hulu Sungai	2	2	11	11	107	95
Sungai Laur	-	-	-	-	-	-
Simpang Hulu	-	-	-	-	-	-
Simpang Dua	5	6	12	15	157	212
<b>Ketapang</b>	<b>17</b>	<b>17</b>	<b>84</b>	<b>80</b>	<b>935</b>	<b>886</b>

Catatan/Note: Seluruh Raudatul Athfal (RA) berstatus swasta/All Raudatul Athfal (RA) are private

Sumber/Source: Kementerian Agama, EMIS, Data Semester Ganjil/Ministry of Religious Affairs, EMIS, Odd Semester Data

**Tabel**  
**Table** 4.1.3

**Jumlah Sekolah, Guru, dan Murid Sekolah Dasar (SD)  
di Bawah Kementerian Pendidikan dan Kebudayaan  
Menurut Kecamatan di Kabupaten Ketapang, 2020/2021  
dan 2021/2022**  
*Number of Schools, Teachers, and Pupils in Primary Schools  
Under The Ministry of Education and Culture by Subdistrict  
in Ketapang Regency, 2020/2021 and 2021/2022*

Kecamatan Subdistrict	Sekolah/Schools					
	Negeri/Public		Swasta/Private		Jumlah/Total	
	2020/2021	2021/2022	2020/2021	2021/2022	2020/2021	2021/2022
(1)	(2)	(3)	(4)	(5)	(6)	(7)
Kendawangan	43	43	9	9	52	52
Manis Mata	44	44	5	5	49	49
Marau	24	24	3	3	27	27
Singkup	11	11	-	-	11	11
Air Upas	20	20	3	3	23	23
Jelai Hulu	30	30	3	3	33	33
Tumbang Titi	38	38	3	3	41	41
Pemahan	8	8	-	-	8	8
Sungai Melayu Rayak	13	13	-	-	13	13
Matan Hilir Selatan	24	24	-	-	24	24
Benua Kayong	21	21	2	2	23	23
Matan Hilir Utara	14	14	-	-	14	14
Delta Pawan	23	23	7	7	30	30
Muara Pawan	12	12	-	-	12	12
Nanga Tayap	44	44	1	1	45	45
Sandai	24	24	3	3	27	27
Hulu Sungai	22	22	1	1	23	23
Sungai Laur	25	25	2	2	27	27
Simpang Hulu	37	37	2	2	39	39
Simpang Dua	12	12	1	1	13	13
<b>Ketapang</b>	<b>489</b>	<b>489</b>	<b>45</b>	<b>45</b>	<b>534</b>	<b>534</b>

Lanjutan Tabel/Continued Table 4.1.3

Kecamatan Subdistrict	Guru/Teachers					
	Negeri/Public		Swasta/Private		Jumlah/Total	
	2020/2021 <sup>1</sup>	2021/2022	2020/2021 <sup>1</sup>	2021/2022	2020/2021 <sup>1</sup>	2021/2022
(1)	(8)	(9)	(10)	(11)	(12)	(13)
Kendawangan	332	326	107	95	439	421
Manis Mata	208	204	54	52	262	256
Marau	173	163	34	33	207	196
Singkup	84	79	-	-	84	79
Air Upas	155	161	36	37	191	198
Jelai Hulu	217	212	20	22	237	234
Tumbang Titi	259	247	18	17	277	264
Pemahan	66	58	-	-	66	58
Sungai Melayu Rayak	133	125	-	-	133	125
Matan Hilir Selatan	319	305	-	-	319	305
Benua Kayong	330	317	21	27	351	344
Matan Hilir Utara	140	133	-	-	140	133
Delta Pawan	487	477	100	98	587	575
Muara Pawan	150	140	-	-	150	140
Nanga Tayap	275	280	15	15	290	295
Sandai	220	218	21	19	241	237
Hulu Sungai	132	139	8	8	140	147
Sungai Laur	175	171	24	21	199	192
Simpang Hulu	256	251	12	9	268	260
Simpang Dua	109	103	5	5	114	108
<b>Ketapang</b>	<b>4 220</b>	<b>4 109</b>	<b>475</b>	<b>458</b>	<b>4 695</b>	<b>4 567</b>

Lanjutan Tabel/Continued Table 4.1.3

Kecamatan Subdistrict	Murid/Pupils					
	Negeri/Public		Swasta/Private		Jumlah/Total	
	2020/2021	2021/2022	2020/2021	2021/2022	2020/2021	2021/2022
(1)	(14)	(15)	(16)	(17)	(18)	(19)
Kendawangan	5 322	5 188	2 156	1 952	7 478	7 140
Manis Mata	2 763	2 588	991	906	3 754	3 494
Marau	1 705	1 686	559	526	2 264	2 212
Singkup	852	843	-	-	852	843
Air Upas	1 811	1 831	632	587	2 443	2 418
Jelai Hulu	1 970	1 889	235	213	2 205	2 102
TumbangTiti	2 667	2 549	304	333	2 971	2 882
Pemahan	581	572	-	-	581	572
Sungai Melayu Rayak	1 758	1 790	-	-	1 758	1 790
Matan Hilir Selatan	3 178	3 045	-	-	3 178	3 045
Benua Kayong	4 324	4 176	309	401	4 633	4 577
Matan Hilir Utara	1 956	1 946	-	-	1 956	1 946
Delta Pawan	6 481	6 366	1 517	1 491	7 998	7 857
Muara Pawan	1 669	1 618	-	-	1 669	1 618
Nanga Tayap	4 098	4 060	300	279	4 398	4 339
Sandai	3 301	3 262	345	422	3 646	3 684
Hulu Sungai	1 630	1 559	107	111	1 737	1 670
Sungai Laur	1 962	1 930	368	339	2 330	2 269
Simpang Hulu	4 134	3 883	184	175	4 318	4 058
Simpang Dua	1 182	1 213	129	118	1 311	1 331
<b>Ketapang</b>	<b>53 344</b>	<b>51 994</b>	<b>8 136</b>	<b>7 853</b>	<b>61 480</b>	<b>59 847</b>

Catatan/Note: <sup>1</sup> Jumlah guru termasuk kepala sekolah dan guru/The total of teachers including headmaster and teacher  
 Sumber/Source: Kementerian Pendidikan, Kebudayaan, Riset, dan Teknologi, Sistem Data Pokok Pendidikan, data semester ganjil 2021/ Ministry of Education, Culture, Research, and Technology, Basic Education Data System, odd semester 2021

**Tabel**  
**Table** 4.1.4**Jumlah Sekolah, Guru, dan Murid Madrasah Ibtidaiyah (MI) di Bawah Kementerian Agama Menurut Kecamatan Menurut Kecamatan di Kabupaten Ketapang, 2020/2021 dan 2021/2022****Number of Schools, Teachers, and Pupils in Madrasah Ibtidaiyah (MI) Under The Ministry of Religious Affairs by Subdistrict in Ketapang Regency, 2020/2021 and 2021/2022**

Kecamatan Subdistrict	Sekolah/Schools					
	Negeri/Public		Swasta/Private		Jumlah/Total	
	2020/2021	2021/2022	2020/2021	2021/2022	2020/2021	2021/2022
(1)	(2)	(3)	(4)	(5)	(6)	(7)
Kendawangan	-	-	1	1	1	1
Manis Mata	-	-	-	-	-	-
Marau	-	-	-	-	-	-
Singkup	-	-	-	-	-	-
Air Upas	-	-	-	-	-	-
Jelai Hulu	-	-	3	3	3	3
Tumbang Titi	-	-	-	-	-	-
Pemahan	-	-	-	-	-	-
Sungai Melayu Rayak	-	-	-	-	-	-
Matan Hilir Selatan	-	-	-	-	-	-
Benua Kayong	-	-	3	3	3	3
Matan Hilir Utara	-	-	-	-	-	-
Delta Pawan	1	1	5	5	6	6
Muara Pawan	-	-	2	2	2	2
Nanga Tayap	-	-	-	-	-	-
Sandai	-	-	-	-	-	-
Hulu Sungai	1	1	4	4	5	5
Sungai Laur	-	-	-	-	-	-
Simpang Hulu	-	-	-	-	-	-
Simpang Dua	-	-	-	-	-	-
<b>Ketapang</b>	<b>2</b>	<b>2</b>	<b>18</b>	<b>18</b>	<b>20</b>	<b>20</b>

Lanjutan Tabel/*Continued Table 4.1.4*

Kecamatan Subdistrict	Guru/Teachers					
	Negeri/Public		Swasta/Private		Jumlah/Total	
	2020/2021	2021/2022	2020/2021	2021/2022	2020/2021	2021/2022
(1)	(8)	(9)	(10)	(11)	(12)	(13)
Kendawangan	-	-	12	10	12	10
Manis Mata	-	-	-	-	-	-
Marau	-	-	-	-	-	-
Singkup	-	-	-	-	-	-
Air Upas	-	-	-	-	-	-
Jelai Hulu	-	-	27	18	27	18
Tumbang Titi	-	-	-	-	-	-
Pemahan	-	-	-	-	-	-
Sungai Melayu Rayak	-	-	-	-	-	-
Matan Hilir Selatan	-	-	-	-	-	-
Benua Kayong	-	-	30	29	30	29
Matan Hilir Utara	-	-	-	-	-	-
Delta Pawan	35	45	56	63	91	108
Muara Pawan	-	-	10	20	10	20
Nanga Tayap	-	-	-	-	-	-
Sandai	-	-	-	-	-	-
Hulu Sungai	14	24	48	41	62	65
Sungai Laur	-	-	-	-	-	-
Simpang Hulu	-	-	-	-	-	-
Simpang Dua	-	-	-	-	-	-
<b>Ketapang</b>	<b>49</b>	<b>69</b>	<b>183</b>	<b>181</b>	<b>232</b>	<b>250</b>

Lanjutan Tabel/*Continued Table 4.1.4*

Kecamatan Subdistrict	Murid/Pupils					
	Negeri/Public		Swasta/Private		Jumlah/Total	
	2020/2021	2021/2022	2020/2021	2021/2022	2020/2021	2021/2022
(1)	(14)	(15)	(16)	(17)	(18)	(19)
Kendawangan	-	-	115	101	115	101
Manis Mata	-	-	-	-	-	-
Marau	-	-	-	-	-	-
Singkup	-	-	-	-	-	-
Air Upas	-	-	-	-	-	-
Jelai Hulu	-	-	164	146	164	146
Tumbang Titi	-	-	-	-	-	-
Pemahan	-	-	-	-	-	-
Sungai Melayu Rayak	-	-	-	-	-	-
Matan Hilir Selatan	-	-	-	-	-	-
Benua Kayong	-	-	327	316	327	316
Matan Hilir Utara	-	-	-	-	-	-
Delta Pawan	827	782	901	883	1 728	1 665
Muara Pawan	-	-	99	128	99	128
Nanga Tayap	-	-	-	-	-	-
Sandai	-	-	-	-	-	-
Hulu Sungai	206	192	560	607	766	799
Sungai Laur	-	-	-	-	-	-
Simpang Hulu	-	-	-	-	-	-
Simpang Dua	-	-	-	-	-	-
<b>Ketapang</b>	<b>1 033</b>	<b>974</b>	<b>2 166</b>	<b>2 181</b>	<b>3 199</b>	<b>3 155</b>

Catatan/Note: ....

Sumber/Source: Kementerian Agama, EMIS, Data Semester Ganjil/ Ministry of Religious Affairs, EMIS, Odd Semester Data



**Tabel**  
**Table 4.1.5**

**Jumlah Sekolah, Guru, dan Murid Sekolah Menengah Pertama (SMP) di Bawah Kementerian Pendidikan dan Kebudayaan Menurut Kecamatan di Kabupaten Ketapang, 2020/2021 dan 2021/2022**  
**Number of Schools, Teachers, and Pupils in Lower Secondary Schools Under The Ministry of Education and Culture by Subdistrict in Ketapang Regency, 2020/2021 and 2021/2022**

Kecamatan Subdistrict	Sekolah Schools					
	Negeri Public		Swasta Private		Jumlah Total	
	2020/2021	2021/2022	2020/2021	2021/2022	2020/2021	2021/2022
(1)	(2)	(3)	(4)	(5)	(6)	(7)
Kendawangan	10	10	3	3	13	13
Manis Mata	9	9	2	3	11	12
Marau	4	4	2	2	6	6
Singkup	4	4	-	-	4	4
Air Upas	3	3	1	1	4	4
Jelai Hulu	4	4	1	1	5	5
Tumbang Titi	6	6	2	2	8	8
Pemahan	2	2	-	-	2	2
Sungai Melayu Rayak	3	3	1	3	4	6
Matan Hilir Selatan	6	6	1	1	7	7
Benua Kayong	4	4	6	6	10	10
Matan Hilir Utara	4	4	-	-	4	4
Delta Pawan	5	5	8	8	13	13
Muara Pawan	4	4	2	2	6	6
Nanga Tayap	12	12	2	2	14	14
Sandai	5	5	3	3	8	8
Hulu Sungai	5	5	-	-	5	5
Sungai Laur	7	7	-	-	7	7
Simpang Hulu	8	10	2	2	10	12
Simpang Dua	3	3	1	1	4	4
<b>Ketapang</b>	<b>108</b>	<b>110</b>	<b>37</b>	<b>40</b>	<b>145</b>	<b>150</b>

Lanjutan Tabel/*Continued Table 4.1.5*

Kecamatan Subdistrict	Guru/Teachers					
	Negeri/Public		Swasta/Private		Jumlah/Total	
	2020/2021 <sup>1</sup>	2021/2022	2020/2021 <sup>1</sup>	2021/2022	2020/2021 <sup>1</sup>	2021/2022
(1)	(8)	(9)	(10)	(11)	(12)	(13)
Kendawangan	101	115	26	27	127	142
Manis Mata	75	86	34	41	109	127
Marau	49	53	14	12	63	65
Singkup	49	49	-	-	49	49
Air Upas	34	42	9	14	43	56
Jelai Hulu	44	57	16	17	60	74
Tumbang Titi	76	80	25	19	101	99
Pemahan	26	25	-	-	26	25
Sungai Melayu Rayak	46	47	1	18	47	65
Matan Hilir Selatan	108	124	9	10	117	134
Benua Kayong	127	137	44	52	171	189
Matan Hilir Utara	79	79	-	-	79	79
Delta Pawan	231	232	92	90	323	322
Muara Pawan	51	60	23	22	74	82
Nanga Tayap	114	121	11	15	125	136
Sandai	86	89	30	25	116	114
Hulu Sungai	33	35	-	-	33	35
Sungai Laur	74	82	-	-	74	82
Simpang Hulu	110	119	16	13	126	132
Simpang Dua	32	42	12	12	44	54
<b>Ketapang</b>	<b>1 545</b>	<b>1 674</b>	<b>362</b>	<b>387</b>	<b>1 907</b>	<b>2 061</b>

Lanjutan Tabel/Continued Table 4.1.5

Kecamatan Subdistrict	Murid/Pupils					
	Negeri/Public		Swasta/Private		Jumlah/Total	
	2020/2021	2021/2022	2020/2021	2021/2022	2020/2021	2021/2022
(1)	(14)	(15)	(16)	(17)	(18)	(19)
Kendawangan	1 262	1 188	401	415	1 663	1 603
Manis Mata	892	807	630	607	1 522	1 414
Marau	659	594	234	217	893	811
Singkup	413	384	-	-	413	384
Air Upas	431	460	154	182	585	642
Jelai Hulu	705	647	366	358	1 071	1 005
Tumbang Titi	676	655	368	358	1 044	1 013
Pemahan	154	161	-	-	154	161
Sungai Melayu Rayak	413	386	28	88	441	474
Matan Hilir Selatan	903	852	78	72	981	924
Benua Kayong	1 342	1 364	944	1 139	2 286	2 503
Matan Hilir Utara	757	741	-	-	757	741
Delta Pawan	3 060	2 921	1 092	1 031	4 152	3 952
Muara Pawan	336	325	403	382	739	707
Nanga Tayap	1 163	1 161	181	172	1 344	1 333
Sandai	1 081	1 136	483	541	1 564	1 677
Hulu Sungai	431	427	-	-	431	427
Sungai Laur	755	704	-	-	755	704
Simpang Hulu	1 291	1 436	183	132	1 474	1 568
Simpang Dua	330	324	178	168	508	492
<b>Ketapang</b>	<b>17 054</b>	<b>16 673</b>	<b>5 723</b>	<b>5 862</b>	<b>22 777</b>	<b>22 535</b>

Catatan/Note: <sup>1</sup> Jumlah guru termasuk kepala sekolah dan guru/The total of teachers including headmaster and teacher  
 Sumber/Source: Kementerian Pendidikan, Kebudayaan, Riset, dan Teknologi, Sistem Data Pokok Pendidikan, data semester ganjil 2021/ Ministry of Education, Culture, Research, and Technology, Basic Education Data System, odd semester 2021

**Tabel**  
**Table** 4.1.6

**Jumlah Sekolah, Guru, dan Murid Madrasah Tsanawiyah (MTs) di Bawah Kementerian Agama Menurut Kecamatan di Kabupaten Ketapang, 2020/2021 dan 2021/2022**  
**Number of Schools, Teachers, and Pupils in Madrasah Tsanawiyah (MTs) Under The Ministry of Religious Affairs by Subdistrict in Ketapang Regency , 2020/2021 and 2021/2022**

Kecamatan Subdistrict	Sekolah/Schools					
	Negeri/Public		Swasta/Private		Jumlah/Total	
	2020/2021	2021/2022	2020/2021	2021/2022	2020/2021	2021/2022
(1)	(2)	(3)	(4)	(5)	(6)	(7)
Kendawangan	-	-	-	-	-	-
Manis Mata	-	-	-	-	-	-
Marau	-	-	1	1	1	1
Singkup	-	-	-	-	-	-
Air Upas	-	-	-	-	-	-
Jelai Hulu	-	-	4	4	4	4
Tumbang Titi	-	-	1	1	1	1
Pemahan	-	-	-	-	-	-
Sungai Melayu Rayak	-	-	-	-	-	-
Matan Hilir Selatan	-	-	-	-	-	-
Benua Kayong	-	-	1	1	1	1
Matan Hilir Utara	-	-	1	1	1	1
Delta Pawan	1	1	2	2	3	3
Muara Pawan	-	-	1	1	1	1
Nanga Tayap	-	-	-	-	-	-
Sandai	-	-	-	-	-	-
Hulu Sungai	1	1	2	2	3	3
Sungai Laur	-	-	-	-	-	-
Simpang Hulu	-	-	-	-	-	-
Simpang Dua	-	-	-	-	-	-
<b>Ketapang</b>	<b>2</b>	<b>2</b>	<b>13</b>	<b>13</b>	<b>15</b>	<b>15</b>

Lanjutan Tabel/Continued Table 4.1.6

Kecamatan Subdistrict	Guru/Teachers					
	Negeri/Public		Swasta/Private		Jumlah/Total	
	2020/2021	2021/2022	2020/2021	2021/2022	2020/2021	2021/2022
(1)	(8)	(9)	(10)	(11)	(12)	(13)
Kendawangan	-	-	-	-	-	-
Manis Mata	-	-	-	-	-	-
Marau	-	-	10	12	10	12
Singkup	-	-	-	-	-	-
Air Upas	-	-	-	-	-	-
Jelai Hulu	-	-	44	55	44	55
Tumbang Titi	-	-	8	14	8	14
Pemahan	-	-	-	-	-	-
Sungai Melayu Rayak	-	-	-	-	-	-
Matan Hilir Selatan	-	-	-	-	-	-
Benua Kayong	-	-	22	24	22	24
Matan Hilir Utara	-	-	6	9	6	9
Delta Pawan	48	51	25	28	73	79
Muara Pawan	-	-	16	17	16	17
Nanga Tayap	-	-	-	-	-	-
Sandai	-	-	-	-	-	-
Hulu Sungai	24	29	37	25	61	54
Sungai Laur	-	-	-	-	-	-
-Simpang Hulu	-	-	-	-	-	-
Simpang Dua	-	-	-	-	-	-
<b>Ketapang</b>	<b>72</b>	<b>80</b>	<b>168</b>	<b>184</b>	<b>240</b>	<b>264</b>

Lanjutan Tabel/*Continued Table* 4.1.6

Kecamatan Subdistrict	Murid/Pupils					
	Negeri/Public		Swasta/Private		Jumlah/Total	
	2020/2021	2021/2022	2020/2021	2021/2022	2020/2021	2021/2022
(1)	(14)	(15)	(16)	(17)	(18)	(19)
Kendawangan	-	-	-	-	-	-
Manis Mata	-	-	-	-	-	-
Marau	-	-	37	42	37	42
Singkup	-	-	-	-	-	-
Air Upas	-	-	-	-	-	-
Jelai Hulu	-	-	489	387	489	387
Tumbang Titi	-	-	132	127	132	127
Pemahan	-	-	-	-	-	-
Sungai Melayu Rayak	-	-	-	-	-	-
Matan Hilir Selatan	-	-	-	-	-	-
Benua Kayong	-	-	536	644	536	644
Matan Hilir Utara	-	-	69	64	69	64
Delta Pawan	714	718	404	484	1 118	1 202
Muara Pawan	-	-	208	201	208	201
Nanga Tayap	-	-	-	-	-	-
Sandai	-	-	-	-	-	-
Hulu Sungai	393	374	347	494	740	868
Sungai Laur	-	-	-	-	-	-
Simpang Hulu	-	-	-	-	-	-
Simpang Dua	-	-	-	-	-	-
<b>Ketapang</b>	<b>1 107</b>	<b>1 092</b>	<b>2 222</b>	<b>2 443</b>	<b>3 329</b>	<b>3 535</b>

Catatan/Note: ....

Sumber/Source: Kementerian Agama Kabupaten Ketapang, Data Semester Ganjil/Ministry of Religious Affairs of Ketapang Regency, Odd Semester Data

**Tabel**  
**Table 4.1.7**

**Jumlah Sekolah, Guru, dan Murid Sekolah Menengah Atas (SMA) di Bawah Kementerian Pendidikan dan Kebudayaan Menurut Kecamatan di Kabupaten Ketapang, 2020/2021 dan 2021/2022**  
**Number of Schools, Teachers, and Pupils in Upper Secondary Schools Under The Ministry of Education and Culture by Subdistrict in Ketapang Regency, 2020/2021 and 2021/2022**

Kecamatan Subdistrict	Sekolah/Schools					
	Negeri/Public		Swasta/Private		Jumlah/Total	
	2020/2021	2021/2022	2020/2021	2021/2022	2020/2021	2021/2022
(1)	(2)	(3)	(4)	(5)	(6)	(7)
Kendawangan	2	2	-	-	2	2
Manis Mata	1	1	-	-	1	1
Marau	1	1	-	-	1	1
Singkup	1	1	-	-	1	1
Air Upas	-	-	1	1	1	1
Jelai Hulu	1	1	-	-	1	1
Tumbang Titi	1	1	1	1	2	2
Pemahan	-	-	-	-	-	-
Sungai Melayu Rayak	1	1	-	-	1	1
Matan Hilir Selatan	1	1	-	-	1	1
Benua Kayong	2	2	4	4	6	6
Matan Hilir Utara	1	1	-	-	1	1
Delta Pawan	2	2	5	5	7	7
Muara Pawan	1	1	1	1	2	2
Nanga Tayap	3	3	-	-	3	3
Sandai	1	1	-	-	1	1
Hulu Sungai	1	1	-	-	1	1
Sungai Laur	1	1	-	-	1	1
Simpang Hulu	2	2	-	-	2	2
Simpang Dua	1	1	-	-	1	1
<b>Ketapang</b>	<b>24</b>	<b>24</b>	<b>12</b>	<b>12</b>	<b>36</b>	<b>36</b>

Lanjutan Tabel/*Continued Table 4.1.7*

Kecamatan Subdistrict	Guru/Teachers					
	Negeri/Public		Swasta/Private		Jumlah/Total	
	2020/2021 <sup>1</sup>	2021/2022	2020/2021 <sup>1</sup>	2021/2022	2020/2021 <sup>1</sup>	2021/2022
(1)	(8)	(9)	(10)	(11)	(12)	(13)
Kendawangan	39	37	-	-	39	37
Manis Mata	14	13	-	-	14	13
Marau	17	18	-	-	17	18
Singkup	12	12	-	-	12	12
Air Upas	-	-	9	9	9	9
Jelai Hulu	16	16	-	-	16	16
Tumbang Titi	20	21	5	4	25	25
Pemahan	-	-	-	-	-	-
Sungai Melayu Rayak	18	18	-	-	18	18
Matan Hilir Selatan	32	29	-	-	32	29
Benua Kayong	75	75	42	40	117	115
Matan Hilir Utara	25	21	-	-	25	21
Delta Pawan	89	89	79	62	168	151
Muara Pawan	5	9	6	5	11	14
Nanga Tayap	29	28	-	-	29	28
Sandai	32	28	-	-	32	28
Hulu Sungai	8	10	-	-	8	10
Sungai Laur	22	21	-	-	22	21
Simpang Hulu	24	25	-	-	24	25
Simpang Dua	13	16	-	-	13	16
<b>Ketapang</b>	<b>490</b>	<b>486</b>	<b>141</b>	<b>120</b>	<b>631</b>	<b>606</b>



Lanjutan Tabel/Continued Table 4.1.7

Kecamatan Subdistrict	Murid/Pupils					
	Negeri/Public		Swasta/Private		Jumlah/Total	
	2020/2021	2021/2022	2020/2021	2021/2022	2020/2021	2021/2022
(1)	(14)	(15)	(16)	(17)	(18)	(19)
Kendawangan	537	483	-	-	537	483
Manis Mata	387	383	-	-	387	383
Marau	295	275	-	-	295	275
Singkup	156	161	-	-	156	161
Air Upas	-	-	118	92	118	92
Jelai Hulu	235	295	-	-	235	295
Tumbang Titi	559	512	63	46	622	558
Pemahan	-	-	-	-	-	-
Sungai Melayu Rayak	232	233	-	-	232	233
Matan Hilir Selatan	444	380	-	-	444	380
Benua Kayong	1 101	1 025	566	662	1 667	1 687
Matan Hilir Utara	288	306	-	-	288	306
Delta Pawan	1 698	1 743	1 230	1 098	2 928	2 841
Muara Pawan	48	48	96	104	144	152
Nanga Tayap	622	591	-	-	622	591
Sandai	690	715	-	-	690	715
Hulu Sungai	202	177	-	-	202	177
Sungai Laur	389	356	-	-	389	356
Simpang Hulu	672	682	-	-	672	682
Simpang Dua	327	335	-	-	327	335
<b>Ketapang</b>	<b>8 882</b>	<b>8 700</b>	<b>2 073</b>	<b>2 002</b>	<b>10 955</b>	<b>10 702</b>

Catatan/Note: <sup>1</sup> Jumlah guru termasuk kepala sekolah dan guru/The total of teachers including headmaster and teacher  
 Sumber/Source: Kementerian Pendidikan, Kebudayaan, Riset, dan Teknologi, Sistem Data Pokok Pendidikan, data semester ganjil 2021/ Ministry of Education, Culture, Research, and Technology, Basic Education Data System, odd semester 2021

**Tabel**  
**Table** 4.1.8

**Jumlah Sekolah, Guru, dan Murid Sekolah Menengah Kejuruan (SMK) di Bawah Kementerian Pendidikan dan Kebudayaan Menurut Kecamatan di Kabupaten Ketapang, 2020/2021 dan 2021/2022**

**Number of Schools, Teachers, and Pupils in Vocational High Schools Under The Ministry of Education and Culture by Subdistrict in Ketapang Regency, 2020/2021 and 2021/2022**

Kecamatan Subdistrict	Sekolah/Schools					
	Negeri/Public		Swasta/Private		Jumlah/Total	
	2020/2021	2021/2022	2020/2021	2021/2022	2020/2021	2021/2022
(1)	(2)	(3)	(4)	(5)	(6)	(7)
Kendawangan	1	1	-	-	1	1
Manis Mata	1	1	1	1	2	2
Marau	1	1	-	-	1	1
Singkup	-	-	1	1	1	1
Air Upas	1	1	-	-	1	1
Jelai Hulu	1	1	-	-	1	1
Tumbang Titi	1	1	-	-	1	1
Pemahan	1	1	-	-	1	1
Sungai Melayu Rayak	1	1	-	-	1	1
Matan Hilir Selatan	1	1	-	-	1	1
Benua Kayong	1	1	2	2	3	3
Matan Hilir Utara	-	-	-	-	-	-
Delta Pawan	1	1	3	3	4	4
Muara Pawan	1	1	-	-	1	1
Nanga Tayap	1	1	-	-	1	1
Sandai	1	1	-	-	1	1
Hulu Sungai	-	-	-	-	-	-
Sungai Laur	-	-	-	-	-	-
Simpang Hulu	1	1	-	-	1	1
Simpang Dua	-	-	-	-	-	-
<b>Ketapang</b>	<b>15</b>	<b>15</b>	<b>7</b>	<b>7</b>	<b>22</b>	<b>22</b>

Lanjutan Tabel/*Continued Table 4.1.8*

Kecamatan Subdistrict	Guru/Teachers					
	Negeri/Public		Swasta/Private		Jumlah/Total	
	2020/2021 <sup>1</sup>	2021/2022	2020/2021 <sup>1</sup>	2021/2022	2020/2021 <sup>1</sup>	2021/2022
(1)	(8)	(9)	(10)	(11)	(12)	(13)
Kendawangan	24	27	-	-	24	27
Manis Mata	6	9	6	12	12	21
Marau	13	16	-	-	13	16
Singkup	-	-	10	11	10	11
Air Upas	13	17	-	-	13	17
Jelai Hulu	8	9	-	-	8	9
Tumbang Titi	16	15	-	-	16	15
Pemahan	12	14	-	-	12	14
Sungai Melayu Rayak	11	11	-	-	11	11
Matan Hilir Selatan	18	25	-	-	18	25
Benua Kayong	75	75	19	24	94	99
Matan Hilir Utara	-	-	-	-	-	-
Delta Pawan	69	66	33	21	102	87
Muara Pawan	35	32	-	-	35	32
Nanga Tayap	22	21	-	-	22	21
Sandai	32	31	-	-	32	31
Hulu Sungai	-	-	-	-	-	-
Sungai Laur	-	-	-	-	-	-
Simpang Hulu	23	24	-	-	23	24
Simpang Dua	-	-	-	-	-	-
<b>Ketapang</b>	<b>377</b>	<b>392</b>	<b>68</b>	<b>68</b>	<b>445</b>	<b>460</b>

Lanjutan Tabel/*Continued Table 4.1.8*

Kecamatan Subdistrict	Murid/Pupils					
	Negeri/Public		Swasta/Private		Jumlah/Total	
	2020/2021	2021/2022	2020/2021	2021/2022	2020/2021	2021/2022
(1)	(14)	(15)	(16)	(17)	(18)	(19)
Kendawangan	660	677	-	-	660	677
Manis Mata	109	97	191	174	300	271
Marau	364	396	-	-	364	396
Singkup	-	-	164	147	164	147
Air Upas	280	331	-	-	280	331
Jelai Hulu	132	129	-	-	132	129
Tumbang Titi	356	341	-	-	356	341
Pemahan	125	141	-	-	125	141
Sungai Melayu Rayak	213	240	-	-	213	240
Matan Hilir Selatan	247	278	-	-	247	278
Benua Kayong	1 773	1 816	265	267	2 038	2 083
Matan Hilir Utara	-	-	-	-	-	-
Delta Pawan	1 258	1 142	375	322	1 633	1 464
Muara Pawan	323	317	-	-	323	317
Nanga Tayap	201	305	-	-	201	305
Sandai	886	892	-	-	886	892
Hulu Sungai	-	-	-	-	-	-
Sungai Laur	-	-	-	-	-	-
Simpang Hulu	451	426	-	-	451	426
Simpang Dua	-	-	-	-	-	-
<b>Ketapang</b>	<b>7 378</b>	<b>7 528</b>	<b>995</b>	<b>910</b>	<b>8 373</b>	<b>8 438</b>

Catatan/Note: 1 Guru yang mengajar di 2 sekolah atau lebih dihitung di masing-masing sekolah. Jumlah guru termasuk kepala sekolah dan guru/*The teacher who taught in two schools or more counted in every school. The total of teachers including headmaster and teacher*

Sumber/Source: Kementerian Pendidikan, Kebudayaan, Riset, dan Teknologi, Sistem Data Pokok Pendidikan, data semester ganjil 2021/ *Ministry of Education, Culture, Research, and Technology, Basic Education Data System, odd semester 2021*

**Tabel**  
**Table 4.1.9**

**Jumlah Sekolah, Guru, dan Murid Madrasah Aliyah (MA) di Bawah Kementerian Agama Menurut Kecamatan di Kabupaten Ketapang, 2020/2021 dan 2021/2022**  
**Number of Schools, Teachers, and Pupils in Madrasah Aliyah (MA) Under the Ministry of Religious Affairs by Subdistrict in Ketapang Regency, 2020/2021 and 2021/2022**

Kecamatan Subdistrict	Sekolah/Schools					
	Negeri/Public		Swasta/Private		Jumlah/Total	
	2020/2021	2021/2022	2020/2021	2021/2022	2020/2021	2021/2022
(1)	(2)	(3)	(4)	(5)	(6)	(7)
Kendawangan	-	-	-	-	-	-
Manis Mata	-	-	-	-	-	-
Marau	-	-	-	-	-	-
Singkup	-	-	-	-	-	-
Air Upas	-	-	-	-	-	-
Jelai Hulu	-	-	2	2	2	2
Tumbang Titi	-	-	1	1	1	1
Pemahan	-	-	-	-	-	-
Sungai Melayu Rayak	-	-	-	-	-	-
Matan Hilir Selatan	-	-	-	-	-	-
Benua Kayong	-	-	1	1	1	1
Matan Hilir Utara	-	-	-	-	-	-
Delta Pawan	1	1	3	3	4	4
Muara Pawan	-	-	1	1	1	1
Nanga Tayap	-	-	-	-	-	-
Sandai	-	-	-	-	-	-
Hulu Sungai	1	1	2	2	3	3
Sungai Laur	-	-	-	-	-	-
Simpang Hulu	-	-	-	-	-	-
Simpang Dua	-	-	1	1	1	1
<b>Ketapang</b>	<b>2</b>	<b>2</b>	<b>11</b>	<b>11</b>	<b>13</b>	<b>13</b>

Lanjutan Tabel/*Continued Table* 4.1.9

Kecamatan Subdistrict	Guru/Teachers					
	Negeri/Public		Swasta/Private		Jumlah/Total	
	2020/2021	2021/2022	2020/2021	2021/2022	2020/2021	2021/2022
(1)	(8)	(9)	(10)	(11)	(12)	(13)
Kendawangan	-	-	-	-	-	-
Manis Mata	-	-	-	-	-	-
Marau	-	-	-	-	-	-
Singkup	-	-	-	-	-	-
Air Upas	-	-	-	-	-	-
Jelai Hulu	-	-	20	25	20	25
Tumbang Titi	-	-	10	2	10	2
Pemahan	-	-	-	-	-	-
Sungai Melayu Rayak	-	-	-	-	-	-
Matan Hilir Selatan	-	-	-	-	-	-
Benua Kayong	-	-	16	15	16	15
Matan Hilir Utara	-	-	-	-	-	-
Delta Pawan	54	87	29	39	83	126
Muara Pawan	-	-	6	9	6	9
Nanga Tayap	-	-	-	-	-	-
Sandai	-	-	-	-	-	-
Hulu Sungai	28	42	16	24	44	66
Sungai Laur	-	-	-	-	-	-
Simpang Hulu	-	-	-	-	-	-
Simpang Dua	-	-	10	10	10	10
<b>Ketapang</b>	<b>82</b>	<b>129</b>	<b>107</b>	<b>124</b>	<b>189</b>	<b>253</b>

Lanjutan Tabel/Continued Table 4.1.9

Kecamatan Subdistrict	Murid/Pupils					
	Negeri/Public		Swasta/Private		Jumlah/Total	
	2020/2021	2021/2022	2020/2021	2021/2022	2020/2021	2021/2022
(1)	(14)	(15)	(16)	(17)	(18)	(19)
Kendawangan	-	-	-	-	-	-
Manis Mata	-	-	-	-	-	-
Marau	-	-	-	-	-	-
Singkup	-	-	-	-	-	-
Air Upas	-	-	-	-	-	-
Jelai Hulu	-	-	102	101	102	101
Tumbang Titi	-	-	13	6	13	6
Pemahan	-	-	-	-	-	-
Sungai Melayu Rayak	-	-	-	-	-	-
Matan Hilir Selatan	-	-	-	-	-	-
Benua Kayong	-	-	64	43	64	43
Matan Hilir Utara	-	-	-	-	-	-
Delta Pawan	999	769	254	287	1 253	1 056
Muara Pawan	-	-	23	30	23	30
Nanga Tayap	-	-	-	-	-	-
Sandai	-	-	-	-	-	-
Hulu Sungai	298	321	59	109	357	430
Sungai Laur	-	-	-	-	-	-
Simpang Hulu	-	-	-	-	-	-
Simpang Dua	-	-	52	57	52	57
<b>Ketapang</b>	<b>1 297</b>	<b>1 090</b>	<b>567</b>	<b>633</b>	<b>1 864</b>	<b>1 723</b>

Sumber/Source: Kementerian Agama, Data Semester Ganjil/Ministry of Religious Affairs, Odd Semester Data

**Tabel**  
**Table** 4.1.10

**Jumlah Desa<sup>1</sup>/Kelurahan yang Memiliki Fasilitas Sekolah Menurut Kecamatan dan Tingkat Pendidikan di Kabupaten Ketapang, 2019-2021**  
**Number of Villages<sup>1</sup> Having Educational Facilities by Subdistrict and Educational Level in Ketapang Regency, 2019-2021**

Kecamatan Subdistrict	SD Primary School		
	2019	2020	2021
(1)	(2)	(3)	(4)
Kendawangan	19	19	19
Manis Mata	22	22	22
Marau	10	10	10
Singkup	8	8	8
Air Upas	9	9	9
Jelai Hulu	22	22	22
Tumbang Titi	25	25	25
Pemahan	7	7	6
Sungai Melayu Rayak	11	11	11
Matan Hilir Selatan	11	11	11
Benua Kayong`	11	11	11
Matan Hilir Utara	5	5	5
Delta Pawan	9	9	9
Muara Pawan	8	8	8
Nanga Tayap	19	19	18
Sandai	13	13	13
Hulu Sungai	12	12	12
Sungai Laur	19	19	19
Simpang Hulu	15	15	15
Simpang Dua	6	6	6
<b>Ketapang</b>	<b>261</b>	<b>261</b>	<b>259</b>



Lanjutan Tabel/Continued Table 4.1.10

Kecamatan Subdistrict	SMP Junior High School		
	2019	2020	2021
(1)	(5)	(6)	(7)
Kendawangan	10	10	9
Manis Mata	9	10	11
Marau	6	6	5
Singkup	5	4	4
Air Upas	4	4	4
Jelai Hulu	5	5	5
Tumbang Titi	9	9	7
Pemahan	3	3	2
Sungai Melayu Rayak	6	6	6
Matan Hilir Selatan	9	9	9
Benua Kayong	7	9	9
Matan Hilir Utara	4	4	4
Delta Pawan	9	9	9
Muara Pawan	6	6	6
Nanga Tayap	12	12	12
Sandai	7	8	7
Hulu Sungai	6	5	5
Sungai Laur	9	8	7
Simpang Hulu	8	7	10
Simpang Dua	4	4	4
<b>Ketapang</b>	<b>138</b>	<b>138</b>	<b>135</b>

Lanjutan Tabel/*Continued Table* 4.1.10

Kecamatan Subdistrict	SMA Senior High School		
	2019	2020	2021
(1)	(8)	(9)	(10)
Kendawangan	3	3	4
Manis Mata	2	2	1
Marau	1	1	1
Singkup	1	1	1
Air Upas	2	2	2
Jelai Hulu	1	1	1
Tumbang Titi	1	1	1
Pemahan	-	-	1
Sungai Melayu Rayak	2	2	2
Matan Hilir Selatan	2	2	3
Benua Kayong	4	5	5
Matan Hilir Utara	1	1	1
Delta Pawan	6	5	5
Muara Pawan	2	3	3
Nanga Tayap	2	2	3
Sandai	1	2	2
Hulu Sungai	1	1	1
Sungai Laur	2	1	1
Simpang Hulu	3	2	2
Simpang Dua	1	1	1
<b>Ketapang</b>	<b>38</b>	<b>38</b>	<b>41</b>

Lanjutan Tabel/Continued Table 4.1.10

Kecamatan Subdistrict	SMK Vocational School		
	2019	2020	2021
(1)	(11)	(12)	(13)
Kendawangan	1	1	1
Manis Mata	4	3	2
Marau	1	1	1
Singkup	1	1	1
Air Upas	1	1	1
Jelai Hulu	1	1	1
Tumbang Titi	2	1	1
Pemahan	1	1	-
Sungai Melayu Rayak	1	1	1
Matan Hilir Selatan	1	1	1
Benua Kayong	3	3	3
Matan Hilir Utara	-	-	-
Delta Pawan	3	3	3
Muara Pawan	1	1	1
Nanga Tayap	1	1	1
Sandai	2	1	1
Hulu Sungai	-	-	-
Sungai Laur	1	-	-
Simpang Hulu	1	1	1
Simpang Dua	-	-	-
<b>Ketapang</b>	<b>26</b>	<b>22</b>	<b>20</b>

Lanjutan Tabel/Continued Table 4.1.10

Kecamatan Subdistrict	Perguruan Tinggi University		
	2019	2020	2021
(1)	(14)	(15)	(16)
Kendawangan	-	-	-
Manis Mata	-	-	-
Marau	-	-	-
Singkup	-	-	-
Air Upas	-	-	-
Jelai Hulu	-	-	-
Tumbang Titi	-	-	-
Pemahan	-	-	-
Sungai Melayu Rayak	-	-	-
Matan Hilir Selatan	-	-	-
Benua Kayong	-	-	-
Matan Hilir Utara	-	-	-
Delta Pawan	2	2	2
Muara Pawan	1	1	1
Nanga Tayap	-	-	-
Sandai	-	-	-
Hulu Sungai	-	-	-
Sungai Laur	-	-	-
Simpang Hulu	-	-	-
Simpang Dua	-	-	-
<b>Ketapang</b>	<b>3</b>	<b>3</b>	<b>3</b>

Catatan/Note: <sup>1</sup> Desa pada tabel ini termasuk Unit Permukiman Transmigrasi (UPT) yang masih dibina oleh kementerian terkait dan nagari di Provinsi Sumatera Barat/Villages in this table include Transmigration Settlement Unit which is still fostered by the relevant ministries and the nagari in the Province of Sumatera Barat

Sumber/Source: BPS, Pendataan Potensi Desa (Podes)/ BPS-Statistics Indonesia, Village Potential Data Collection

**Tabel**  
**Table** 4.1.11**Angka Partisipasi Murni (APM) dan Angka Partisipasi Kasar (APK) Menurut Jenjang Pendidikan di Kabupaten Ketapang, 2020 dan 2021**  
**Net Participation Rates and Gross Participation Rates by Educational Level in Ketapang Regency, 2020 and 2021**

Jenjang Pendidikan Educational Level	Angka Partisipasi Murni (APM) Net Participation Rates		Angka Partisipasi Kasar (APK) Gross Participation Rates	
	2020	2021	2020	2021
(1)	(2)	(3)	(4)	(5)
SD/MI/Sederajat Primary School	96,73	96,94	108,87	107,21
SMP/MTs/ Sederajat Lower Secondary School	71,07	71,30	91,25	90,55
SMA/SMK/MA/Sederajat Upper Secondary School	46,70	46,73	69,79	67,12

Catatan/Note: ...

Sumber/Source: BPS, Survei Sosial Ekonomi Nasional (Susenas)/BPS-Statistics Indonesia, National Socioeconomic Survey

**Tabel**  
**Table** 4.1.12**Persentase Penduduk Berumur 15 Tahun ke Atas yang Melek Huruf Menurut Kelompok Umur di Kabupaten Ketapang, 2020 dan 2021**  
**Percentage of Literate People Aged 15 Years and Over by Age Group in Ketapang Regency, 2020 and 2021**

<b>Kelompok Umur</b> <b>Age Group</b>	<b>2020</b>	<b>2021</b>
(1)	(2)	(3)
15-19	99,75	100,00
20-24	100,00	99,61
25-29	100,00	100,00
30-34	99,37	99,01
35-39	97,84	100,00
40-44	99,36	97,78
45-49	98,54	97,50
50+	81,37	76,18
<b>Jumlah/Total</b>	<b>95,41</b>	<b>94,08</b>
<b>15-24</b>	<b>99,87</b>	<b>99,82</b>
<b>15-44</b>	<b>99,39</b>	<b>99,41</b>
<b>15+</b>	<b>95,41</b>	<b>94,08</b>
<b>45+</b>	<b>86,30</b>	<b>82,30</b>

Catatan/Note: ...

Sumber/Source: BPS, Survei Sosial Ekonomi Nasional (Susenas)/BPS-Statistics Indonesia, National Socioeconomic Survey

**Tabel**  
**Table** 4.1.13**Banyaknya Kelas dan Ruang Kelas Taman Kanak-Kanak (TK) Menurut Kecamatan di Kabupaten Ketapang, 2021****Number of Kindergarten Class and Classroom by Subdistrict in Ketapang Regency, 2021**

Kecamatan Subdistrict	Negeri Public		Swasta Private		Jumlah Total	
	Kelas Class	Ruang Kelas Classroom	Kelas Class	Ruang Kelas Classroom	Kelas Class	Ruang Kelas Classroom
(1)	(2)	(3)	(4)	(5)	(6)	(7)
Kendawangan	3	3	47	51	50	54
Manis Mata	-	2	26	36	26	38
Marau	2	2	6	6	8	8
Singkup	2	2	12	12	14	14
Air Upas	-	-	12	9	12	9
Jelai Hulu	2	3	11	7	13	10
Tumbang Titi	4	5	12	10	16	15
Pemahan	2	2	4	4	6	6
Sungai Melayu Rayak	2	3	15	15	17	18
Matan Hilir Selatan	7	7	26	24	33	31
Benua Kayong	3	3	32	38	35	41
Matan Hilir Utara	4	4	4	3	8	7
Delta Pawan	18	14	50	58	68	72
Muara Pawan	-	-	16	18	16	18
Nanga Tayap	8	10	15	16	23	26
Sandai	3	3	16	13	19	16
Hulu Sungai	-	-	-	-	-	-
Sungai Laur	1	2	7	9	8	11
Simpang Hulu	-	-	3	4	3	4
Simpang Dua	3	-	6	13	9	13
<b>Ketapang</b>	<b>66</b>	<b>68</b>	<b>324</b>	<b>351</b>	<b>390</b>	<b>418</b>

Catatan/Note: <sup>1</sup> Data tahun 2019

Sumber/Source: Dinas Pendidikan Kabupaten Ketapang/Education Office of Ketapang Regency

**Tabel**  
**Table** 4.1.14**Banyaknya Kelas dan Ruang Kelas Raudatul Athfal (RA)  
Menurut Kecamatan di Kabupaten Ketapang, 2021**  
**Number of Raudatul Athfal (RA) Class and Classroom by  
Subdistrict in Ketapang Regency, 2021**

Kecamatan Subdistrict	Negeri Public		Swasta Private		Jumlah Total	
	Kelas Class	Ruang Kelas Classroom	Kelas Class	Ruang Kelas Classroom	Kelas Class	Ruang Kelas Classroom
(1)	(2)	(3)	(4)	(5)	(6)	(7)
Kendawangan	-	-	7	7	7	7
Manis Mata	-	-	-	-	-	-
Marau	-	-	-	-	-	-
Singkup	-	-	-	-	-	-
Air Upas	-	-	16	12	16	12
Jelai Hulu	-	-	-	-	-	-
Tumbang Titi	-	-	3	2	3	2
Pemahan	-	-	-	-	-	-
Sungai Melayu Rayak	-	-	2	2	2	2
Matan Hilir Selatan	-	-	4	4	4	4
Benua Kayong	-	-	2	1	2	1
Matan Hilir Utara	-	-	-	-	-	-
Delta Pawan	-	-	29	17	29	17
Muara Pawan	-	-	2	2	2	2
Nanga Tayap	-	-	-	-	-	-
Sandai	-	-	-	-	-	-
Hulu Sungai	-	-	-	-	-	-
Sungai Laur	-	-	-	-	-	-
Simpang Hulu	-	-	-	-	-	-
Simpang Dua	-	-	-	-	-	-
<b>Ketapang</b>	-	-	<b>65</b>	<b>47</b>	<b>65</b>	<b>47</b>

Sumber/Source: Kementerian Agama Kabupaten Ketapang/Ministry of Religious Affairs of Ketapang Regency



**Tabel 4.1.15** Banyaknya Kelas dan Ruang Kelas Sekolah Dasar (SD) Menurut Kecamatan di Kabupaten Ketapang, 2021  
**Number of Primary School Class and Classroom by Subdistrict in Ketapang Regency, 2021**

Kecamatan Subdistrict	Negeri Public		Swasta Private		Jumlah Total	
	Kelas Class	Ruang Kelas Classroom	Kelas Class	Ruang Kelas Classroom	Kelas Class	Ruang Kelas Classroom
(1)	(2)	(3)	(4)	(5)	(6)	(7)
Kendawangan	309	242	81	73	390	315
Manis Mata	252	209	39	29	291	238
Marau	150	126	24	24	174	150
Singkup	66	63	-	-	66	63
Air Upas	126	123	27	28	153	151
Jelai Hulu	168	170	18	18	186	188
Tumbang Titi	218	200	18	18	236	218
Pemahan	48	48	-	-	48	48
Sungai Melayu Rayak	89	93	-	-	89	93
Matan Hilir Selatan	171	201	-	-	171	201
Benua Kayong	195	211	19	18	214	229
Matan Hilir Utara	97	94	-	-	97	94
Delta Pawan	273	252	64	63	337	315
Muara Pawan	84	88	-	-	84	88
Nanga Tayap	268	260	12	12	280	272
Sandai	175	177	21	16	196	193
Hulu Sungai	133	128	6	6	139	134
Sungai Laur	154	155	19	19	173	174
Simpang Hulu	236	197	12	6	248	203
Simpang Dua	78	83	6	6	84	89
<b>Ketapang</b>	<b>3292</b>	<b>3123</b>	<b>370</b>	<b>341</b>	<b>3662</b>	<b>3463</b>

Sumber/Source: Dinas Pendidikan Kabupaten Ketapang/Education Office of Ketapang Regency

**Tabel**  
**Table** 4.1.16

**Banyaknya Kelas dan Ruang Kelas Madrasah Ibtidaiyah (MI) Menurut Kecamatan di Kabupaten Ketapang, 2021**  
**Number of Madrasah Ibtidaiyah (MI) Class and Classroom by Subdistrict in Ketapang Regency, 2021**

Kecamatan Subdistrict	Negeri Public		Swasta Private		Jumlah Total	
	Kelas Class	Ruang Kelas Classroom	Kelas Class	Ruang Kelas Classroom	Kelas Class	Ruang Kelas Classroom
(1)	(2)	(3)	(4)	(5)	(6)	(7)
Kendawangan	-	-	15	13	15	13
Manis Mata	-	-	1	6	1	6
Marau	-	-	-	-	-	-
Singkup	-	-	-	-	-	-
Air Upas	-	-	-	-	-	-
Jelai Hulu	-	-	-	-	-	-
Tumbang Titi	-	-	6	6	6	6
Pemahan	-	-	-	-	-	-
Sungai Melayu Rayak	-	-	12	12	12	12
Matan Hilir Selatan	9	8	23	24	32	32
Benua Kayong	-	-	18	17	18	17
Matan Hilir Utara	-	-	10	7	10	7
Delta Pawan	24	24	42	34	66	58
Muara Pawan	-	-	6	6	6	6
Nanga Tayap	-	-	-	-	-	-
Sandai	-	-	-	-	-	-
Hulu Sungai	-	-	-	-	-	-
Sungai Laur	-	-	-	-	-	-
Simpang Hulu	-	-	-	-	-	-
Simpang Dua	-	-	-	-	-	-
<b>Ketapang</b>	<b>33</b>	<b>32</b>	<b>133</b>	<b>125</b>	<b>166</b>	<b>157</b>

Sumber/Source: Kementerian Agama Kabupaten Ketapang/Ministry of Religious Affairs of Ketapang Regency

**Tabel**  
**Table** 4.1.17**Banyaknya Kelas dan Ruang Kelas Sekolah Menengah Pertama (SMP) Menurut Kecamatan di Kabupaten Ketapang, 2021**  
**Number of Junior High School Class and Classroom by Subdistrict in Ketapang Regency, 2021**

Kecamatan Subdistrict	Negeri Public		Swasta Private		Jumlah Total	
	Kelas Class	Ruang Kelas Classroom	Kelas Class	Ruang Kelas Classroom	Kelas Class	Ruang Kelas Classroom
(1)	(2)	(3)	(4)	(5)	(6)	(7)
Kendawangan	52	56	16	20	68	76
Manis Mata	38	48	22	31	60	79
Marau	24	22	9	9	33	31
Singkup	17	23	-	-	17	23
Air Upas	18	19	6	6	24	25
Jelai Hulu	25	34	9	9	34	43
Tumbang Titi	30	33	12	12	42	45
Pemahan	6	14	-	-	6	14
Sungai Melayu Rayak	30	33	12	12	42	45
Matan Hilir Selatan	35	37	3	4	38	41
Benua Kayong	45	51	43	47	88	98
Matan Hilir Utara	27	37	-	-	27	37
Delta Pawan	97	106	40	41	137	147
Muara Pawan	15	20	14	15	29	35
Nanga Tayap	52	58	8	8	60	66
Sandai	41	46	20	16	61	62
Hulu Sungai	19	22	-	-	19	22
Sungai Laur	31	36	-	-	31	36
Simpang Hulu	55	61	6	12	61	73
Simpang Dua	15	15	6	6	21	21
<b>Ketapang</b>	<b>662</b>	<b>760</b>	<b>224</b>	<b>245</b>	<b>886</b>	<b>1004</b>

Sumber/Source: Dinas Pendidikan Kabupaten Ketapang/Education Office of Ketapang Regency

**Tabel**  
**Table** 4.1.18**Banyaknya Kelas dan Ruang Kelas Madrasah Tsanawiyah (MTs) Menurut Kecamatan di Kabupaten Ketapang, 2021**  
**Number of Islamic Junior High School Class and Classroom by Subdistrict in Ketapang Regency, 2021**

Kecamatan Subdistrict	Negeri Public		Swasta Private		Jumlah Total	
	Kelas Class	Ruang Kelas Classroom	Kelas Class	Ruang Kelas Classroom	Kelas Class	Ruang Kelas Classroom
(1)	(2)	(3)	(4)	(5)	(6)	(7)
Kendawangan	-	-	18	19	18	19
Manis Mata	1	1	3	3	3	3
Marau	-	-	-	-	-	-
Singkup	-	-	-	-	-	-
Air Upas	-	-	-	-	-	-
Jelai Hulu	-	-	-	-	-	-
Tumbang Titi	-	-	-	-	-	-
Pemahan	-	-	3	3	3	3
Sungai Melayu Rayak	-	-	6	9	6	9
Matan Hilir Selatan	13	11	17	12	30	23
Benua Kayong	-	-	22	17	22	17
Matan Hilir Utara	-	-	-	-	-	-
Delta Pawan	23	23	17	16	40	39
Muara Pawan	-	-	7	7	7	7
Nanga Tayap	-	-	-	-	-	-
Sandai	-	-	5	10	5	10
Hulu Sungai	-	-	-	-	-	-
Sungai Laur	-	-	3	3	3	3
Simpang Hulu	-	-	-	-	-	-
Simpang Dua	-	-	-	-	-	-
<b>Ketapang</b>	<b>36</b>	<b>34</b>	<b>101</b>	<b>99</b>	<b>137</b>	<b>133</b>

Sumber/Source: Kementerian Agama Kabupaten Ketapang/Ministry of Religious Affairs of Ketapang Regency

**Tabel 4.1.29** Banyaknya Kelas dan Ruang Kelas Madrasah Aliyah (MA) Menurut Kecamatan di Kabupaten Ketapang, 2021  
**Number of Madrasah Aliyah (MA) Class and Classroom by Subdistrict in Ketapang Regency, 2021**

Kecamatan Subdistrict	Negeri Public		Swasta Private		Jumlah Total	
	Kelas Class	Ruang Kelas Classroom	Kelas Class	Ruang Kelas Classroom	Kelas Class	Ruang Kelas Classroom
(1)	(2)	(3)	(4)	(5)	(6)	(7)
Kendawangan	-	-	6	6	6	6
Manis Mata	-	-	-	-	-	-
Marau	-	-	-	-	-	-
Singkup	-	-	3	3	3	3
Air Upas	-	-	-	-	-	-
Jelai Hulu	-	-	-	-	-	-
Tumbang Titi	-	-	-	-	-	-
Pemahan	-	-	-	-	-	-
Sungai Melayu Rayak	-	-	3	3	3	3
Matan Hilir Selatan	9	9	5	3	14	12
Benua Kayong	-	-	3	5	3	5
Matan Hilir Utara	-	-	-	-	-	-
Delta Pawan	27	28	13	14	40	42
Muara Pawan	-	-	3	3	3	3
Nanga Tayap	-	-	-	-	-	-
Sandai	-	-	3	2	3	2
Hulu Sungai	-	-	-	-	-	-
Sungai Laur	-	-	-	-	-	-
Simpang Hulu	-	-	-	-	-	-
Simpang Dua	-	-	-	-	-	-
<b>Ketapang</b>	<b>36</b>	<b>37</b>	<b>39</b>	<b>39</b>	<b>75</b>	<b>76</b>

Sumber/Source: Kementerian Agama Kabupaten Ketapang/Ministry of Religious Affairs of Ketapang Regency

**Tabel 4.1.20** Jumlah Mahasiswa dan Dosen di Perguruan Tinggi Kabupaten Ketapang Tahun Ajaran 2019/2020 dan 2020/2021  
**Number of University Students and Lecturers in College on Ketapang Regency, Academic Year 2019/2020 and 2020/2021**

Perguruan Tinggi College	Mahasiswa University Student		Dosen Lecturer		Ruang Kuliah Lecture Hall	
	2020/2021	2021/2022	2020/2021	2021/2022	2020/2021	2021/2022
(1)	(2)	(3)	(4)	(5)	(6)	(7)
<b>Universitas Terbuka Sub Unit Pelaksana Ketapang</b>						
a. S1 PGSD	...	105	...	85	...	15
b. S1 PGPAUD <sup>1</sup>	...	4	...	-	...	3
c. S1 Manajemen <sup>1</sup>	...	57	...	-	...	-
d. S1 Ilmu Hukum <sup>1</sup>	...	23	...	-	...	-
e. S1 Ilmu Pemerintahan <sup>1</sup>	...	38	...	-	...	-
f. S1 Administrasi Bisnis <sup>1</sup>	...	5	...	-	...	-
g. S1 Ilmu Komunikasi <sup>1</sup>	...	5	...	-	...	-
h. S1 Akuntansi <sup>1</sup>	...	7	...	-	...	-
i. S1 Adimistrasi Negara <sup>1</sup>	...	6	...	-	...	-
j. S1 Sosilogi <sup>1</sup>	...	3	...	-	...	-
k. S1 Pend. Kimia <sup>1</sup>	...	-	...	-	...	-
l. S1 Pend. Bahasa Inggris <sup>1</sup>	...	3	...	-	...	-
m. Pend. Kewarganegaraan <sup>1</sup>	...	3	...	-	...	-
<b>Sekolah Tinggi Agama Islam (STAI) Al-Haudi</b>	<b>299</b>	<b>287</b>	<b>35</b>	<b>37</b>	<b>12</b>	<b>12</b>
Tarbiyah / PAI Reguler / Dakwah BPI	299	287	35	37	12	12
<b>Politeknik Ketapang</b>	<b>1 412</b>	<b>1 418</b>	<b>80</b>	<b>80</b>		
Teknologi Pengolahan Hasil Perkebunan	169	166	10	10		
Teknik Pertambangan	172	161	10	10		
Teknik Mesin	114	117	7	7		
Agroindustri	174	201	8	8	<b>54</b>	<b>54</b>
Teknik Informatika	165	175	11	11		
Teknik Elektro	148	152	10	10		
Budidaya Tanaman Perkebunan	243	232	10	10		
Teknik Sipil	227	214	14	14		
<b>Akademi Manajemen Komputer dan Informatika</b>	<b>74</b>	<b>70</b>	<b>18</b>	<b>10</b>	<b>7</b>	<b>7</b>
Manajemen Informatika	74	70	18	10	7	7

Keterangan/ Explanation : Termasuk Dosen tidak tetap/Including temporary lecturers

<sup>1</sup> Sistem belajar mengajar adalah via online, sehingga dosen yang mengajar adalah dosen yang ada di pusat

Sumber/Source: UT, STAI, Politeknik Ketapang, AMKI

## 4.2 KESEHATAN HEALTH

**Tabel** 4.2.1 **Jumlah Desa<sup>1</sup>/Kelurahan Yang Memiliki Sarana Kesehatan Menurut Kecamatan di Kabupaten Ketapang, 2019-2021**  
**Table** 4.2.1 **Number of Villages<sup>1</sup>/Kelurahan Having Health Facilities by Subdistrict in Ketapang Regency, 2019-2021**

Kecamatan Subdistrict	Rumah Sakit Hospital		
	2019	2020	2021
(1)	(2)	(3)	(4)
Kendawangan	-	-	-
Manis Mata	-	-	-
Marau	-	-	-
Singkup	-	-	-
Air Upas	-	-	-
Jelai Hulu	-	-	-
Tumbang Titi	-	-	-
Pemahan	-	-	-
Sungai Melayu Rayak	-	-	-
Matan Hilir Selatan	-	-	-
Benua Kayong	-	-	-
Matan Hilir Utara	-	-	-
Delta Pawan	2	2	2
Muara Pawan	-	-	-
Nanga Tayap	-	-	-
Sandai	-	-	-
Hulu Sungai	-	-	-
Sungai Laur	-	-	-
Simpang Hulu	-	-	-
Simpang Dua	-	-	-
<b>Ketapang</b>	<b>2</b>	<b>2</b>	<b>2</b>

Lanjutan Tabel/*Continued Table* 4.2.1

Kecamatan <i>Subdistrict</i>	Rumah Sakit Bersalin <i>Maternity Hospital</i>		
	2019	2020	2021
(1)	(5)	(6)	(7)
Kendawangan	-	-	-
Manis Mata	-	-	-
Marau	-	-	-
Singkup	-	-	-
Air Upas	-	-	-
Jelai Hulu	-	-	-
Tumbang Titi	-	-	-
Pemahan	-	-	-
Sungai Melayu Rayak	-	-	-
Matan Hilir Selatan	-	-	-
Benua Kayong	-	-	-
Matan Hilir Utara	-	-	-
Delta Pawan	1	1	1
Muara Pawan	-	-	-
Nanga Tayap	-	-	-
Sandai	-	-	-
Hulu Sungai	-	-	-
Sungai Laur	-	-	-
Simpang Hulu	-	-	-
Simpang Dua	-	-	-
<b>Ketapang</b>	<b>1</b>	<b>1</b>	<b>1</b>



Lanjutan Tabel/Continued Table 4.2.1

Kecamatan Subdistrict	Poliklinik Polyclinic		
	2019	2020	2021
(1)	(8)	(9)	(10)
Kendawangan	1	-	-
Manis Mata	3	3	3
Marau	-	-	-
Singkup	-	-	-
Air Upas	1	1	2
Jelai Hulu	1	-	-
Tumbang Titi	1	1	1
Pemahan	-	-	-
Sungai Melayu Rayak	-	-	-
Matan Hilir Selatan	-	-	-
Benua Kayong	2	2	1
Matan Hilir Utara	-	1	1
Delta Pawan	2	3	3
Muara Pawan	-	-	-
Nanga Tayap	1	2	2
Sandai	1	-	2
Hulu Sungai	1	1	1
Sungai Laur	-	1	1
Simpang Hulu	-	-	-
Simpang Dua	-	-	-
<b>Ketapang</b>	<b>14</b>	<b>15</b>	<b>17</b>

Lanjutan Tabel/*Continued Table 4.2.1*

Kecamatan <i>Subdistrict</i>	Puskesmas <i>Public Health Center</i>		
	2019	2020	2021
(1)	(11)	(12)	(13)
Kendawangan	1	2	1
Manis Mata	1	2	1
Marau	-	1	1
Singkup	1	1	1
Air Upas	1	1	1
Jelai Hulu	1	1	1
Tumbang Titi	1	1	1
Pemahan	-	1	1
Sungai Melayu Rayak	1	1	1
Matan Hilir Selatan	2	2	2
Benua Kayong	2	1	1
Matan Hilir Utara	1	1	1
Delta Pawan	3	3	3
Muara Pawan	2	2	2
Nanga Tayap	1	1	1
Sandai	1	1	1
Hulu Sungai	-	1	1
Sungai Laur	1	1	1
Simpang Hulu	1	1	1
Simpang Dua	1	1	1
<b>Ketapang</b>	<b>22</b>	<b>26</b>	<b>24</b>

Lanjutan Tabel/Continued Table 4.2.1

Kecamatan Subdistrict	Puskesmas Pembantu Subsidiary of Public Health Center		
	2019	2020	2021
(1)	(14)	(15)	(16)
Kendawangan	8	13	13
Manis Mata	12	15	16
Marau	2	2	3
Singkup	5	7	7
Air Upas	9	9	8
Jelai Hulu	5	6	6
Tumbang Titi	3	3	11
Pemahan	2	6	5
Sungai Melayu Rayak	8	9	9
Matan Hilir Selatan	5	6	4
Benua Kayong	5	6	5
Matan Hilir Utara	3	5	5
Delta Pawan	4	4	4
Muara Pawan	4	6	6
Nanga Tayap	12	12	10
Sandai	6	6	4
Hulu Sungai	5	7	5
Sungai Laur	6	8	9
Simpang Hulu	5	4	9
Simpang Dua	4	4	4
<b>Ketapang</b>	<b>113</b>	<b>138</b>	<b>143</b>

Lanjutan Tabel/*Continued Table 4.2.1*

Kecamatan <i>Subdistrict</i>	Apotek <i>Pharmacy</i>		
	2019	2020	2021
(1)	(17)	(18)	(19)
Kendawangan	-	1	1
Manis Mata	1	1	1
Marau	-	-	-
Singkup	-	-	-
Air Upas	-	1	1
Jelai Hulu	-	-	-
Tumbang Titi	-	-	2
Pemahan	-	-	-
Sungai Melayu Rayak	-	-	2
Matan Hilir Selatan	-	-	-
Benua Kayong	4	3	4
Matan Hilir Utara	-	-	-
Delta Pawan	6	6	8
Muara Pawan	-	-	-
Nanga Tayap	1	1	1
Sandai	-	1	1
Hulu Sungai	-	-	-
Sungai Laur	1	-	-
Simpang Hulu	-	1	1
Simpang Dua	1	1	-
<b>Ketapang</b>	<b>14</b>	<b>16</b>	<b>22</b>

Catatan/*Note*: <sup>1</sup> Desa pada tabel ini termasuk Unit Permukiman Transmigrasi (UPT) yang masih dibina oleh kementerian terkait dan nagari di Provinsi Sumatera Barat/*Villages in this table include Transmigration Settlement Unit which is still fostered by the relevant ministries and the nagari in the Province of Sumatera Barat*

Sumber/*Source*: BPS, Pendataan Potensi Desa (Podes)/BPS-Statistics Indonesia, Village Potential Data Collecting

**Tabel 4.2.2** Jumlah Tenaga Kesehatan Menurut Kecamatan di Kabupaten Ketapang, 2021  
**Table** Number of Health Human Resources by Subdistrict in Ketapang Regency, 2021

Kecamatan Subdistrict	Dokter <sup>1</sup> Doctor <sup>1</sup>	Dokter Gigi <sup>2</sup> Dentist <sup>2</sup>	Perawat Nurse	Bidan Midwife	Tenaga kefarmasian Pharmacist
(1)	(2)	(3)	(4)	(5)	(6)
Kendawangan	2	-	33	27	1
Manis Mata	1	-	26	24	2
Marau	2	-	20	19	2
Singkup	1	-	18	18	-
Air Upas	1	1	17	24	1
Jelai Hulu	2	-	21	30	-
Tumbang Titi	1	-	38	26	2
Pemahan	1	-	15	14	-
Sungai Melayu Rayak	2	-	22	20	2
Matan Hilir Selatan	2	2	34	33	2
Benua Kayong	2	1	19	29	3
Matan Hilir Utara	2	1	20	17	-
Delta Pawan	83	6	531	216	46
Muara Pawan	3	1	29	31	2
Nanga Tayap	1	-	34	36	2
Sandai	3	1	48	33	3
Hulu Sungai	-	-	19	17	1
Sungai Laur	1	-	29	36	2
Simpang Hulu	1	1	37	28	1
Simpang Dua	1	-	24	18	1
<b>Ketapang</b>	<b>112</b>	<b>14</b>	<b>1 034</b>	<b>696</b>	<b>73</b>

Lanjutan Tabel/Continued Table 4.2.2

Kecamatan Subdistrict	Tenaga Kesehatan Masyarakat Public Health worker	Tenaga Kesehatan Lingkungan Enviromental Health Worker	Tenaga Gizi Nutritionist	Ahli Teknologi Laboratorium Medik Medical Laboratory Technician
(1)	(7)	(8)	(9)	(10)
Kendawangan	1	2	1	1
Manis Mata	-	1	-	2
Marau	1	1	3	2
Singkup	1	1	2	1
Air Upas	-	1	1	1
Jelai Hulu	-	1	1	1
Tumbang Titi	2	2	2	2
Pemahan	2	-	1	1
Sungai Melayu Rayak	1	2	1	1
Matan Hilir Selatan	4	3	3	4
Benua Kayong	3	3	4	2
Matan Hilir Utara	1	1	2	2
Delta Pawan	18	30	34	40
Muara Pawan	5	2	5	3
Nanga Tayap	2	1	2	2
Sandai	2	3	2	3
Hulu Sungai	1	1	-	-
Sungai Laur	2	1	2	-
Simpang Hulu	1	2	1	-
Simpang Dua	1	2	1	-
<b>Ketapang</b>	<b>48</b>	<b>60</b>	<b>68</b>	<b>68</b>

Catatan/Note: <sup>1</sup>Dokter dalam tabel ini termasuk dokter spesialis (selain spesialis gigi) dan dokter umum/Doctor in this table include medical specialist (exclude dentist specialist) and general practitioner

<sup>2</sup>Dokter gigi dalam tabel ini termasuk dokter spesialis gigi dan dokter gigi/Doctor in this table include dentist dan dentist specialist

Sumber/Source: Dinas Kesehatan Kabupaten Ketapang/Health Office of Ketapang Regency

**Tabel 4.2.3** Jumlah Rumah Sakit Umum Daerah, Rumah Sakit Khusus, Puskesmas, Klinik Pratama, dan Posyandu Menurut Kecamatan di Kabupaten Ketapang, 2020 dan 2021  
**Number of Regional General Hospital, Specialized Hospital, Public Health Center, Primary Clinic, and Integrated Health Post by Subdistrict in Ketapang Regency, 2020 and 2021**

Kecamatan Subdistrict	Rumah Sakit Umum Daerah Regional General Hospital		Rumah Sakit Khusus Specialized Hospital	
	2020	2021	2020	2021
(1)	(2)	(3)	(4)	(5)
Kendawangan	-	-	-	-
Manis Mata	-	-	-	-
Marau	-	-	-	-
Singkup	-	-	-	-
Air Upas	-	-	-	-
Jelai Hulu	-	-	-	-
Tumbang Titi	-	-	-	-
Pemahan	-	-	-	-
Sungai Melayu Rayak	-	-	-	-
Matan Hilir Selatan	-	-	-	-
Benua Kayong	-	-	-	-
Matan Hilir Utara	-	-	-	-
Delta Pawan	2	2	1	1
Muara Pawan	-	-	-	-
Nanga Tayap	-	-	-	-
Sandai	-	-	-	-
Hulu Sungai	-	-	-	-
Sungai Laur	-	-	-	-
Simpang Hulu	-	-	-	-
Simpang Dua	-	-	-	-
<b>Ketapang</b>	<b>2</b>	<b>2</b>	<b>1</b>	<b>1</b>

Lanjutan Tabel/*Continued Table 4.2.3*

Kecamatan Subdistrict	Puskesmas <sup>1</sup> Rawat Inap <i>Public Health Center<sup>1</sup> with Inpatient Care</i>		Puskesmas <sup>1</sup> Non Rawat Inap <i>Public Health Center<sup>1</sup> without Inpatient Care</i>	
	2020	2021	2020	2021
(1)	(6)	(7)	(8)	(9)
Kendawangan	1	1	-	-
Manis Mata	1	1	-	-
Marau	1	1	-	-
Singkup	-	-	1	1
Air Upas	-	-	1	1
Jelai Hulu	-	-	1	1
Tumbang Titi	1	1	-	-
Pemahan	-	-	1	1
Sungai Melayu Rayak	1	1	-	-
Matan Hilir Selatan	-	-	2	2
Benua Kayong	-	-	1	1
Matan Hilir Utara	-	-	1	1
Delta Pawan	-	-	3	3
Muara Pawan	-	-	2	2
Nanga Tayap	1	1	-	-
Sandai	1	1	-	-
Hulu Sungai	-	-	1	1
Sungai Laur	1	1	-	-
Simpang Hulu	1	1	-	-
Simpang Dua	-	-	1	1
<b>Ketapang</b>	<b>9</b>	<b>9</b>	<b>15</b>	<b>15</b>



Lanjutan Tabel/*Continued Table 4.2.3*

Kecamatan Subdistrict	Klinik Pratama Primary Clinic		Posyandu Intregrated Health Post	
	2020	2021	2020	2021
(1)	(10)	(11)	(12)	(13)
Kendawangan	3	3	35	38
Manis Mata	3	3	33	33
Marau	-	1	30	30
Singkup	-	-	10	10
Air Upas	-	-	21	21
Jelai Hulu	-	-	30	30
Tumbang Titi	-	-	30	31
Pemahan	1	1	7	7
Sungai Melayu Rayak	-	-	14	13
Matan Hilir Selatan	-	-	37	39
Benua Kayong	-	-	35	32
Matan Hilir Utara	1	1	19	20
Delta Pawan	4	4	37	37
Muara Pawan	1	1	18	18
Nanga Tayap	3	4	42	41
Sandai	1	1	25	25
Hulu Sungai	-	-	23	23
Sungai Laur	-	-	26	26
Simpang Hulu	1	1	34	35
Simpang Dua	-	-	12	12
<b>Ketapang</b>	<b>18</b>	<b>20</b>	<b>518</b>	<b>521</b>

Catatan/Note: <sup>1</sup> Puskesmas yang teregistrasi/Registered Public Health Center

Sumber/Source: Dinas Kesehatan Kabupaten Ketapang/Health Office of Ketapang Regency

**Tabel**  
**Table** 4.2.4**Banyaknya Tenaga Dinas Kesehatan di Puskesmas Menurut Kecamatan di Kabupaten Ketapang, 2021**  
**Number of Medical Personnel at Public Health Clinic by Subdistrict in Ketapang Regency, 2021**

Kecamatan Subdistrict	Puskesmas Public Health Clinic	Dokter / Doctor		Bidan Midwife	Perawat Nurse	Tata Usaha Administration
		Umum Class	Gigi Teeth			
(1)		(2)	(3)	(4)	(5)	(6)
Kendawangan	Kendawangan	2	-	27	33	10
Manis Mata	Manis Mata	1	-	24	26	5
Marau	Marau	2	-	19	20	3
Singkup	Sukamulya	1	-	18	18	2
Air Upas	Air Upas	1	1	24	17	3
Jelai Hulu	Riam	2	-	30	21	3
Tumbang Titi	Tumbang Titi	1	-	26	38	8
Pemahan	Pemahan	1	-	14	15	4
Sungai Melayu Rayak	Sungai Melayu	2	-	20	22	5
Matan Hilir Selatan	Sungai Besar	1	1	16	16	5
	Pesaguan	1	1	17	18	3
Benua Kayong	Tuan-Tuan	2	1	29	19	6
Matan Hilir Utara	Kuala Satong	2	1	17	20	7
Delta Pawan	Mulia Baru	1	1	16	18	8
	Kedondong	3	1	20	27	7
	Sukabangun	2	1	20	24	8
Muara Pawan	Sungai Awan	2	1	24	18	4
	Tanjung Pura	1	-	7	11	4
Nanga Tayap	Nanga Tayap	1	-	36	34	2
Sandai	Sandai	3	1	33	48	8
Hulu Sungai	Hulu Sungai	-	-	17	19	1
Sungai Laur	Sungai Laur	1	-	36	29	2
Simpang Hulu	Balai Berkuak	1	1	28	37	6
Simpang Dua	Simpang Dua	1	-	18	24	4
	<b>2021</b>	<b>35</b>	<b>11</b>	<b>536</b>	<b>572</b>	<b>118</b>
	<b>2020</b>	<b>35</b>	<b>12</b>	<b>528</b>	<b>584</b>	<b>142</b>

Sumber/Source: Dinas Kesehatan Kabupaten Ketapang/Health Office of Ketapang Regency

**Tabel** 4.2.5 **Banyaknya Apotek dan Toko Obat Menurut Kecamatan di Kabupaten Ketapang, 2021**  
**Table** 4.2.5 **Number of Pharmacy and Medicine Store by Subdistrict in Ketapang Regency, 2021**

Kecamatan Subdistrict	Apotek Farmacy	Toko Obat Medicine Store	Jumlah Total
(1)	(2)	(3)	(4)
Kendawangan	3	-	3
Manis Mata	1	-	1
Marau	-	-	-
Singkup	-	-	-
Air Upas	1	-	1
Jelai Hulu	-	-	-
Tumbang Titi	-	-	-
Pemahan	-	-	-
Sungai Melayu Rayak	1	1	2
Matan Hilir Selatan	-	-	-
Benua Kayong	7	-	7
Matan Hilir Utara	-	-	-
Delta Pawan	28	9	37
Muara Pawan	1	-	1
Nanga Tayap	1	-	1
Sandai	3	-	3
Hulu Sungai	-	-	-
Sungai Laur	-	-	-
Simpang Hulu	1	-	1
Simpang Dua	-	-	-
<b>Ketapang</b>	<b>47</b>	<b>10</b>	<b>57</b>

Sumber/Source: Dinas Kesehatan Kabupaten Ketapang/Health Office of Ketapang Regency

**Tabel** 4.2.6  
**Table**

**Persentase Penduduk yang Mempunyai Keluhan Kesehatan Selama Sebulan Terakhir Menurut Kecamatan di Kabupaten Ketapang, 2016-2020**  
*Percentage of People Who Had Health Complaint During a Month Prior to The Survey by Subdistrict in Ketapang Regency, 2016-2020*

<b>Tahun</b> <i>Year</i>	<b>Persentase Penduduk</b> <i>Percentage of People</i>
(1)	(2)
2017	20,70%
2018	20,74%
2019	19,62%
2020	15,31%
<b>2021</b>	<b>11,18%</b>

Sumber/Source: BPS, Survei Sosial Ekonomi Nasional (Susenas)/BPS-Statistics Indonesia, National Socioeconomic Survey

**Tabel**  
**Table** 4.2.7**Banyaknya Pengunjung Rawat Jalan di Rumah Sakit Umum Daerah, Swasta, dan Khusus Ibu dan Anak di Kabupaten Ketapang, 2021**  
**Number of Inpatients in Regional Public, Private, and Women and Children's Hospital in Ketapang Regency, 2021**

<b>Bulan</b> <b>Month</b>	<b>Rumah Sakit Umum Daerah</b> <b>Regional General Hospital</b>	<b>Rumah Sakit Swasta</b> <b>Private Hospital</b>	<b>Rumah Sakit Khusus Ibu dan Anak</b> <b>Woman &amp; Children Hospital</b>
(1)	(2)	(3)	(4)
Januari	4 095	3 168	901
Februari	3 431	2 849	785
Maret	3 877	3 300	958
April	4 587	3 272	868
Mei	3 409	3 018	894
Juni	4 316	3 490	859
Juli	4 355	3 001	887
Agustus	3 441	2 777	808
September	4 327	3 236	890
Oktober	4 970	3 560	875
November	5 844	3 759	932
Desember	7 513	3 729	877
<b>2021</b>	<b>54 165</b>	<b>39 159</b>	<b>10 534</b>

Sumber/Source: RS Umum Daerah, Swasta, dan Khusus Ibu dan Anak Kab. Ketapang/Regional General Hospital, Private Hospital, Women & Children Hospital of Ketapang Regency

**Tabel**  
**Table** 4.2.8**Banyaknya Pasien Masuk Rawat Inap di Rumah Sakit Umum Daerah, Swasta, dan Khusus Ibu dan Anak di Kabupaten Ketapang, 2021**  
*Number of Inpatients in Public, Private, and Women and Children Hospital in Ketapang Regency, 2021*

Bulan Month	Rumah Sakit Umum Daerah / Regional General Hospital	Rumah Sakit Swasta / Private Hospital	Rumah Sakit Khusus Ibu dan Anak / Woman & Children Hospital
(1)	(2)	(3)	(4)
Januari	295	752	340
Februari	417	679	322
Maret	578	807	335
April	408	807	318
Mei	451	808	413
Juni	487	741	306
Juli	371	675	351
Agustus	407	645	362
September	482	655	385
Oktober	533	696	356
November	681	803	365
Desember	674	824	315
<b>2021</b>	<b>5 784</b>	<b>8 892</b>	<b>4 168</b>
<b>2020</b>	<b>4 924</b>	<b>9 814</b>	<b>2 063</b>
<b>2019</b>	<b>11 095</b>	<b>12 272</b>	<b>1 819</b>
<b>2018</b>	<b>9 970</b>	<b>16 701</b>	<b>2 201</b>
<b>2017</b>	<b>8 698</b>	<b>13 734</b>	<b>2 839</b>

Sumber/Source: RS Umum Daerah, Swasta, dan Khusus Ibu dan Anak Kab. Ketapang/Regional General Hospital, Private Hospital, Women & Children Hospital of Ketapang Regency

**Tabel**  
**Table** 4.2.9**Banyaknya Pasien Rawat Inap yang Masuk dan Keluar di Rumah Sakit Umum Daerah dan Swasta Kabupaten Ketapang Menurut Kondisinya di Kabupaten Ketapang, 2021****Number of In and Out Inpatients on Public and Private Hospital in Ketapang Regency, 2021**

Bulan Month	Rumah Sakit Umum Daerah Regional General Hospital				Rumah Sakit Swasta Private Hospital			
	Pasien Masuk	Pasien Keluar			Pasien Masuk	Pasien Keluar		
(1)	(2)	Hidup	Mati	Jumlah	(6)	Hidup	Mati	Jumlah
(1)	(2)	(3)	(4)	(5)	(6)	(7)	(8)	(9)
Januari	295	269	21	290	752	726	26	752
Februari	417	382	23	405	679	660	19	679
Maret	578	533	20	553	807	783	24	807
April	408	410	27	437	807	784	23	807
Mei	451	425	24	449	808	774	34	808
Juni	487	491	22	513	741	722	19	741
Juli	371	372	16	388	675	651	24	675
Agustus	407	361	14	375	645	603	42	645
September	482	464	16	480	655	635	20	655
Oktober	533	515	20	535	696	678	18	696
November	681	627	26	653	803	782	21	803
Desember	674	698	33	731	824	797	27	824
<b>2021</b>	<b>5 784</b>	<b>5 547</b>	<b>262</b>	<b>5 809</b>	<b>8 892</b>	<b>8 595</b>	<b>297</b>	<b>8 892</b>
<b>2020</b>	<b>4 924</b>	<b>5 179</b>	<b>253</b>	<b>5 432</b>	<b>9 814</b>	<b>9 472</b>	<b>342</b>	<b>9 814</b>
<b>2019</b>	<b>11 095</b>	<b>11 015</b>	<b>286</b>	<b>11 301</b>	<b>12 272</b>	<b>10 278</b>	<b>213</b>	<b>10 491</b>
<b>2018</b>	<b>9 970</b>	<b>9 774</b>	<b>196</b>	<b>9 970</b>	<b>16 701</b>	<b>15 456</b>	<b>234</b>	<b>15 690</b>
<b>2017</b>	<b>8 698</b>	<b>8 501</b>	<b>197</b>	<b>8 698</b>	<b>13 734</b>	<b>12 714</b>	<b>190</b>	<b>12 904</b>

Lanjutan Tabel/*Continued Table* 4.2.9

Bulan Month	Rumah Sakit Khusus Ibu dan Anak Woman & Children Hospital			
	Pasien Masuk	Hidup	Mati	Jumlah
(1)	(2)	(3)	(4)	(5)
Januari	340	348	-	348
Februari	322	334	-	334
Maret	335	335	2	357
April	318	312	-	312
Mei	413	399	1	400
Juni	306	322	-	322
Juli	351	332	-	332
Agustus	362	381	-	381
September	385	376	1	377
Oktober	356	353	2	355
November	365	372	-	372
Desember	315	313	1	314
<b>2021</b>	<b>4 168</b>	<b>4 177</b>	<b>7</b>	<b>4 184</b>
<b>2020</b>	<b>2 063</b>	<b>2 051</b>	<b>-</b>	<b>2 051</b>
<b>2019</b>	<b>1 819</b>	<b>1 818</b>	<b>2</b>	<b>1 820</b>
<b>2018</b>	<b>2 201</b>	<b>1 970</b>	<b>-</b>	<b>1 970</b>
<b>2017</b>	<b>2 839</b>	<b>2 825</b>	<b>13</b>	<b>2 838</b>

Sumber/*Source*: RS Umum Daerah, Swasta, dan Khusus Ibu dan Anak Kab. Ketapang/*Regional General Hospital, Private Hospital, Women & Children Hospital of Ketapang Regency*



**Tabel**  
**Table** 4.2.10

**Banyaknya Pasien Rawat Jalan di Rumah Sakit Umum Daerah Menurut Jenis Pelayanannya di Kabupaten Ketapang, 2021**  
**Number of Outpatients in Private Hospital by Service Type in Ketapang Regency, 2021**

Bulan Month	Poli Penyakit Dalam	Poli Bedah	Poli Obgyn	Poli Gigi	Poli Mata	UGD <sup>1</sup>	Lainnya <sup>2</sup>
(1)	(2)	(3)	(4)	(5)	(6)	(7)	(8)
Januari	889	211	105	78	146	608	2 008
Februari	743	147	112	19	212	579	1 619
Maret	732	139	114	40	240	676	1 906
April	757	113	183	64	312	1 251	1 907
Mei	459	136	86	0	174	1 228	1 326
Juni	767	120	151	35	162	1 129	1 952
Juli	674	168	237	40	159	1 199	1 728
Agustus	647	122	168	65	173	1 135	1 531
September	774	165	121	90	233	929	1 955
Oktober	684	372	233	46	192	1 132	2 211
November	957	284	258	54	203	1 290	2 788
Desember	2 042	400	355	67	287	1 369	2 993
<b>2021</b>	<b>10 125</b>	<b>2 377</b>	<b>2 123</b>	<b>598</b>	<b>2 493</b>	<b>12 525</b>	<b>23 924</b>

Keterangan:

1 Data UGD yang dimaksud adalah pasien yang mendaftar di UGD, baik yang akan menginap ataupun pulang

2 Lainnya adalah poli syaraf, tht, kulit &amp; kelamin, paru, reham medik, jantung, radiologi, vct, hd, dan anastesi

Sumber/Source : Rumah Sakit Umum Daerah Kabupaten Ketapang/Regional General Hospital of Ketapang Regency

**Tabel**  
**Table** 4.2.11

**Banyaknya Pasien Rawat Jalan di Rumah Sakit Swasta Menurut Jenis Pelayanannya di Kabupaten Ketapang, 2021**  
**Number of Outpatients in Private Hospital by Service Type in Ketapang Regency, 2021**

Bulan Month	Klinik Umum	Klinik Penyakit Dalam	Klinik Bedah	Klinik Anak	Klinik Obsgyn	Klinik KIA	Klinik Gigi
(1)	(2)	(3)	(4)	(5)	(6)	(7)	(8)
Januari	153	550	469	245	530	54	274
Februari	118	554	376	329	496	46	174
Maret	151	675	431	323	575	57	193
April	134	604	416	264	571	50	199
Mei	177	607	341	228	559	45	103
Juni	192	682	419	177	626	52	265
Juli	135	634	380	258	488	40	94
Agustus	129	585	295	317	480	35	62
September	103	673	363	317	548	50	185
Oktober	195	686	404	342	552	55	201
November	147	727	423	386	602	60	274
Desember	139	680	406	392	627	50	197
<b>2021</b>	<b>1 773</b>	<b>7 657</b>	<b>4 723</b>	<b>3 578</b>	<b>6 654</b>	<b>594</b>	<b>2 221</b>

Lanjutan Tabel/*Continued Table* 4.2.12

<b>Bulan Month</b>	<b>Klinik Mata</b>	<b>Klinik Saraf</b>	<b>UGD</b>	<b>Rehabilitasi Medik</b>	<b>Paru</b>	<b>Kulit Kelamin</b>	<b>Jumlah Total</b>
(1)	(9)	(10)	(11)	(12)	(13)	(14)	(15)
Januari	82	154	503	90	32	-	3 136
Februari	117	158	394	134	40	-	2 936
Maret	137	161	398	145	48	-	3 294
April	125	157	530	126	37	-	3 213
Mei	69	165	589	49	46	-	2 978
Juni	143	225	478	140	40	-	3 439
Juli	78	197	578	170	30	-	3 082
Agustus	73	206	463	179	12	-	2 836
September	174	238	333	207	45	-	3 236
Oktober	175	241	398	259	52	-	3 560
November	205	247	294	301	93	-	3 759
Desember	212	264	385	279	98	-	3 729
<b>2021</b>	<b>1 590</b>	<b>2 413</b>	<b>5 343</b>	<b>2 079</b>	<b>573</b>	<b>-</b>	<b>39 198</b>

Sumber/*Source*: Rumah Sakit Swasta Kabupaten Ketapang/*Regional General Hospital of Ketapang Regency*

**Tabel**  
**Table** 4.2.12**Banyaknya Pasien Rawat Jalan di Rumah Sakit Ibu dan Anak di Kabupaten Ketapang, 2021**  
**Number of Outpatients in Woman & Children Hospital by Service Type in Ketapang Regency, 2021**

<b>Bulan Month</b>	<b>Poli Anak</b>	<b>Poli Obgyn</b>	<b>KB</b>	<b>Umum</b>	<b>Imunisasi</b>
(1)	(2)	(3)	(4)	(5)	(6)
Januari	-	729	-	37	135
Februari	-	689	2	25	69
Maret	-	845	1	23	89
April	-	718	1	46	103
Mei	-	749	2	38	106
Juni	-	689	1	334	134
Juli	-	703	1	41	142
Agustus	1	735	1	38	31
September	85	723	-	39	43
Oktober	101	680	1	31	63
November	84	678	1	26	142
Desember	91	610	-	27	149
<b>2021</b>	<b>362</b>	<b>8 548</b>	<b>11</b>	<b>405</b>	<b>1 206</b>

Sumber/Source: Rumah Sakit Ibu dan Anak Kabupaten Ketapang/Regional General Hospital of Ketapang Regency

**Tabel 4.2.13** Banyaknya Kamar dan Tempat Tidur di RS Umum di Kabupaten Ketapang, 2021  
**Table 4.2.13** Number of Room and Bed Hospital in Public Hospital in Ketapang Regency, 2021

Ruang Perawatan Ward	Jumlah Kamar Number of Room	Jumlah Tempat Tidur Number of Bed					Kelas Khusus	Jumlah Total
		VIP	Kelas I	Kelas II	Kelas III			
(1)	(2)	(3)	(4)	(5)	(6)	(7)	(8)	
Ruang Anak		2	2	6	8	-	18	
Ruang Bedah		-	4	6	9	3	22	
Ruang Penyakit Dalam		-	-	-	22	9	31	
Ruang Kebidanan		1	4	4	10	2	21	
Ruang Galaksi		2	8	8	3	1	22	
Ruang ICU		-	-	-	-	5	5	
Ruang Isolasi Covid-19		-	-	-	-	48	49	
<b>Ruang Perawatan Khusus Bayi</b>								
Perinatologi							18	
NICU							5	
<b>Instalasi Gawat Darurat (IGD)</b>							<b>16</b>	

Sumber/Source: Rumah Sakit Umum Daerah Kabupaten Ketapang/Regional General Hospital of Ketapang Regency

**Tabel**  
**Table** 4.2.14**Banyaknya Kamar dan Tempat Tidur di RS Swasta di Kabupaten Ketapang, 2020 dan 2021**  
**Number of Room and Bed Hospital in Private Hospital in Ketapang Regency, 2020 and 2021**

Kelas Class	2020		2021	
	Kamar Room	Tempat Tidur Bed Hospital	Kamar Room	Tempat Tidur Bed Hospital
(1)	(2)	(3)	(4)	(5)
VVIP	2	2	2	2
VIP	10	10	11	11
Kelas I	9	24	9	19
Kelas II	9	34	12	36
Kelas III	10	53	10	46
Ruang Isolasi (Kelas Khusus)	5	16	4	11
Perinatologi	-	27	-	40
<i>Intensive Care Unit (ICU)</i>	-	8	-	8
Kamar Bersalin	-	7	-	7
UGD	-	11	-	11
<b>Jumlah / Total</b>	<b>45</b>	<b>192</b>	<b>48</b>	<b>191</b>

Catatan/Note: <sup>r</sup> = Angka Revisi

Sumber/Source: Rumah Sakit Swasta Kabupaten Ketapang/Private Hospital of Ketapang Regency

**Tabel 4.2.15** Banyaknya Kamar dan Tempat Tidur di RS Ibu dan Anak di Kabupaten Ketapang, 2021  
**Number of Room and Bed Hospital in Women and Children Hospital in Ketapang Regency, 2021**

Kelas Class	2020		2021	
	Kamar Room	Tempat Tidur Bed Hospital	Kamar Room	Tempat Tidur Bed Hospital
(1)	(2)	(3)	(4)	(5)
VVIP	1	1	1	1
VIP	1	1	2	2
Kelas I	4	8	4	8
Kelas II	4	12	3	9
Kelas III	4	18	4	19
Perinatologi	1	18	1	8
Intensive Care Unit (ICU)	1	2	1	2
Neonatal Intensive Care Unit (NICU)	1	1	1	1
<b>Jumlah Total</b>	<b>17</b>	<b>61</b>	<b>17</b>	<b>50</b>

Sumber/Source: Rumah Sakit Ibu dan Anak Kabupaten Ketapang/Private Hospital of Ketapang Regency

**Tabel**  
**Table** 4.2.16**Jumlah Kunjungan ke Fasilitas Kesehatan Rujukan Tingkat Lanjut (FKRTL) menurut Bulan di Kabupaten Ketapang, 2021**  
**Number of Visits to Advanced Referral Health Facilities by Month in Ketapang Regency, 2021**

Bulan Month	Rumah Sakit Umum Daerah Regional General Hospital		Rumah Sakit Swasta Private Hospital		Rumah Sakit Khusus Ibu dan Anak Women & Children Hospital	
	Rawat Jalan Outpatients	Rawat Inap Inpatients	Rawat Jalan Outpatients	Rawat Inap Inpatients	Rawat Jalan Outpatients	Rawat Inap Inpatients
(1)	(2)	(3)	(4)	(5)	(6)	(7)
Januari	3 259	239	1 923	581	192	253
Februari	3 336	319	1 781	542	171	263
Maret	4 204	450	2 022	635	219	280
April	3 682	309	1 991	691	169	260
Mei	3 052	321	1 655	645	163	352
Juni	3 981	370	2 138	637	176	248
Juli	3 488	286	1 784	477	184	285
Agustus	3 176	286	1 641	480	191	267
September	3 962	348	2 092	480	201	327
Oktober	4 155	395	2 220	484	202	276
November	4 858	610	2 481	613	197	204
Desember	5 095	553	2 417	605	185	186
<b>2021</b>	<b>46 208</b>	<b>4 386</b>	<b>24 145</b>	<b>6 870</b>	<b>2 250</b>	<b>3 201</b>
<b>2020</b>	<b>41 931</b>	<b>3 721</b>	<b>19 912</b>	<b>7 858</b>	<b>1 422</b>	<b>2 534</b>

Sumber/Source: BPJS Kesehatan Kabupaten Ketapang/Social Insurance Administration Organization of Ketapang Regency



**Tabel 4.2.17** Jumlah Peserta JKN-KIS per Segmen di Kabupaten Ketapang, 2021  
**Table** *Member of Social Health Insurance (JKN-KIS) per Segment in Ketapang Regency, 2021*

Jenis Segmen <i>Kind of Segment</i>	2021
(1)	(2)
PBI APBD	18 032
PBI APBN	145 543
Pekerja Penerima Upah (PPU)	155 148
Pekerja Bukan Penerima Upah & BP (Peserta Mandiri)	84 927
<b>Jumlah <i>Total</i></b>	<b>403 650</b>

Catatan/Note: Data sampai dengan 31 Desember 2021/Data until December 31, 2021

Sumber/Source: BPJS Kesehatan Kabupaten Ketapang/Social Insurance Administration Organization of Ketapang Regency

**Tabel**  
**Table** 4.2.18**Target dan Realisasi Akseptor KB Baru Menurut Alat Kontrasepsi yang Digunakan di Kabupaten Ketapang, 2021****Target and Realization of New Family Planning Program Acceptor by Kind of Contraception Tool in Ketapang Regency, 2021**

Kecamatan Subdistrict	Target Target	Realisasi / Realization <sup>1</sup>			
		IUD	Pil Pill	Kondom Condom	Suntik Injection
(1)	(2)	(3)	(4)	(5)	(6)
Kendawangan	1 874	3	196	8	417
Manis Mata	581	-	303	33	487
Marau	211	-	34	4	120
Singkup	433	-	36	3	44
Air Upas	397	-	122	-	198
Jelai Hulu	761	-	20	-	242
Tumbang Titi	1 010	-	138	75	256
Pemahan	164	-	13	29	57
Sungai Melayu Rayak	607	-	43	1	233
Matan Hilir Selatan	1 206	-	41	5	302
Benua Kayong	1 391	6	35	-	436
Matan Hilir Utara	298	-	49	2	194
Delta Pawan	2 378	137	240	14	655
Muara Pawan	713	-	19	-	91
Nanga Tayap	1 279	-	30	-	361
Sandai	727	1	177	13	402
Hulu Sungai	561	-	33	-	83
Sungai Laur	689	-	41	-	156
Simpang Hulu	1 163	-	41	-	82
Simpang Dua	1 232	-	41	-	129
<b>2021</b>	<b>17 675</b>	<b>147</b>	<b>1 652</b>	<b>187</b>	<b>4 945</b>
<b>2020</b>	<b>8 936</b>	<b>119</b>	<b>1 167</b>	<b>131</b>	<b>3 984</b>

Lanjutan Tabel/Continued Table 4.2.18

Kecamatan Subdistrict	Realisasi / Realization				
	MOW MOW	MOP MOP	Implan Implant	Jumlah Total	Persen Percentage (%)
(1)	(7)		(8)	(9)	(10)
Kendawangan	-	-	52	676	36,07
Manis Mata	-	-	26	849	146,13
Marau	-	-	11	169	80,09
Singkup	-	-	1	84	19,40
Air Upas	-	-	39	359	90,43
Jelai Hulu	-	-	44	306	40,21
Tumbang Titi	-	1	93	563	55,74
Pemahan	-	-	53	152	92,68
Sungai Melayu Rayak	-	-	63	342	56,34
Matan Hilir Selatan	-	-	54	402	33,33
Benua Kayong	2	-	47	526	37,81
Matan Hilir Utara	-	-	2	247	82,89
Delta Pawan	361	-	45	1 452	61,06
Muara Pawan	2	-	5	117	16,41
Nanga Tayap	2	-	20	413	32,29
Sandai	3	-	5	601	82,67
Hulu Sungai	-	-	14	130	23,17
Sungai Laur	-	-	1	198	28,74
Simpang Hulu	-	-	12	135	11,61
Simpang Dua	3	-	12	185	15,02
<b>2021</b>	<b>375</b>	<b>1</b>	<b>599</b>	<b>7 906</b>	<b>44,73</b>
<b>2020</b>	<b>268</b>	<b>4</b>	<b>374</b>	<b>6 047</b>	<b>67,67</b>

Catatan?Note: <sup>1</sup> Merupakan angka kumulatif sampai dengan Desember 2021/ *Cumulative number until December 2021*  
 Sumber/Source: Dinas Sosial Pemberdayaan Perempuan Perlindungan Anak dan KB Kabupaten Ketapang/Social Affairs, Woman Empowerment, Children Protection and Family Planning Agency of Ketapang Regency

**Tabel**  
**Table** 4.2.19**Jumlah Peserta KB Pasangan Aktif (PA) Menurut Metode Kontrasepsi yang Digunakan di Kabupaten Ketapang, 2021****Number of Active Spouse Acceptor by Contraception Method in Ketapang Regency, 2021**

Kecamatan Subdistrict	Jumlah PUS Number of Couple Reproductive Age	Metode Kontrasepsi Contraception Method			
		IUD IUD	Pil Pill	Kondom Condom	Suntik Injection
(1)	(2)	(3)	(4)	(5)	(6)
Kendawangan	9 634	81	1 870	44	3 714
Manis Mata	2 528	15	955	114	696
Marau	1 408	-	-	10	960
Singkup	1 554	12	371	18	557
Air Upas	4 067	12	1 209	26	1 554
Jelai Hulu	3 855	1	360	8	2 414
Tumbang Titi	5 251	19	647	27	2 702
Pemahan	1 239	1	264	37	493
Sungai Melayu Rayak	2 592	40	562	9	961
Matan Hilir Selatan	5 946	18	1 205	12	1 965
Benua Kayong	7 344	152	1 772	75	2 761
Matan Hilir Utara	4 779	5	732	6	3 232
Delta Pawan	16 125	1 100	3 467	172	5 133
Muara Pawan	3 028	9	376	11	1 707
Nanga Tayap	5 896	75	628	1	3 131
Sandai	2 960	97	606	33	1 179
Hulu Sungai	3 903	-	845	-	1 290
Sungai Laur	2 522	1	452	20	1 453
Simpang Hulu	4 144	-	1 492	57	1 359
Simpang Dua	1 806	4	300	3	696
<b>2021</b>	<b>90 581</b>	<b>1 642</b>	<b>18 113</b>	<b>683</b>	<b>37 957</b>
<b>2020</b>	<b>62 035</b>	<b>1 573</b>	<b>18 102</b>	<b>605</b>	<b>37 258</b>

Lanjutan Tabel/Continued Table 4.2.19

Kecamatan Subdistrict	Metode Kontrasepsi Contraception Method				Angka Pemakaian Kontrasepsi Contraceptive Prevalence Rate (CPR) (%)
	MOP MOP	MOW MOW	Implan Implant	Jumlah Total	
(1)	(7)		(8)	(9)	(10)
Kendawangan	5	36	836	6 586	68,36
Manis Mata	-	15	115	1 910	75,55
Marau	-	-	100	1 070	75,99
Singkup	2	26	123	1 109	71,36
Air Upas	-	33	126	2 960	72,78
Jelai Hulu	31	15	133	2 962	76,84
Tumbang Titi	4	25	886	4 310	82,08
Pemahan	-	-	82	877	70,78
Sungai Melayu Rayak	10	52	584	2 218	85,57
Matan Hilir Selatan	4	14	800	4 018	67,57
Benua Kayong	11	81	923	5 775	78,64
Matan Hilir Utara	10	17	442	4 444	92,99
Delta Pawan	17	945	979	11 813	73,26
Muara Pawan	-	61	73	2 237	73,88
Nanga Tayap	1	34	393	4 263	72,30
Sandai	3	17	246	2 181	73,68
Hulu Sungai	-	-	-	2 135	54,70
Sungai Laur	-	-	85	2 011	79,74
Simpang Hulu	-	-	43	2 951	71,21
Simpang Dua	-	20	58	1 081	59,86
<b>2021</b>	<b>98</b>	<b>1 391</b>	<b>7 027</b>	<b>66 911</b>	<b>73,87</b>
<b>2020</b>	<b>119</b>	<b>1 260</b>	<b>6 699</b>	<b>65 616</b>	<b>105,77</b>

Sumber/Source: Dinas Sosial Pemberdayaan Perempuan Perlindungan Anak dan KB Kabupaten Ketapang/Social Affairs, Woman Empowerment, Children Protection and Family Planning Agency of Ketapang Regency

**Tabel**  
**Table** 4.2.20**Banyaknya Sarana Pelayanan KB Nasional Menurut Kecamatan di Kabupaten Ketapang, 2021**  
**Number of Family Planning Program Service Centre by Subdistrict in Ketapang Regency, 2021**

Kecamatan Subdistrict	Klinik KB Family Planning Clinic	Peran Pembantu Pembina Keluarga Berencana Desa (PPKBD)	Kelompok KB/KS
(1)	(2)	(3)	(4)
Kendawangan	3	19	2
Manis Mata	3	21	8
Marau	1	10	-
Singkup	1	8	42
Air Upas	1	9	-
Jelai Hulu	1	22	7
Tumbang Titi	1	25	25
Pemahan	1	7	7
Sungai Melayu Rayak	1	11	11
Matan Hilir Selatan	2	11	11
Benua Kayong	2	11	5
Matan Hilir Utara	2	5	-
Delta Pawan	6	9	-
Muara Pawan	2	8	4
Nanga Tayap	2	20	-
Sandai	2	13	2
Hulu Sungai	1	12	2
Sungai Laur	1	19	-
Simpang Hulu	1	15	2
Simpang Dua	1	6	2
<b>Ketapang</b>	<b>35</b>	<b>261</b>	<b>130</b>

Sumber/Source: Dinas Sosial Pemberdayaan Perempuan Perlindungan Anak dan KB Kabupaten Ketapang/Social Affairs, Woman Empowerment, Children Protection and Family Planning Agency of Ketapang Regency

**Tabel**  
**Table** 4.2.21

**Jumlah Bayi Lahir, Bayi Berat Badan Lahir Rendah (BBLR),  
BBLR Dirujuk, dan Bergizi Buruk Menurut Kecamatan di  
Kabupaten Ketapang, 2021**  
*Number of Births, Babies with Low Birth Weights (LBW),  
Treated LBW, and Malnutrition Cases by Subdistrict in  
Ketapang Regency, 2021*

Kecamatan Subdistrict	Bayi Lahir Births	BBLR / LBW		Gizi Buruk Malnutrition
		Jumlah Total	Dirujuk Treated	
(1)	(2)	(3)	(4)	(5)
Kendawangan	511	18	-	16
Manis Mata	461	7	1	-
Marau	253	28	-	3
Singkup	168	11	1	3
Air Upas	236	13	-	1
Jelai Hulu	281	18	3	-
Tumbang Titi	461	5	1	1
Pemahan	101	18	5	-
Sungai Melayu Rayak	291	26	1	1
Matan Hilir Selatan	551	30	-	4
Benua Kayong	658	51	-	9
Matan Hilir Utara	271	21	-	-
Delta Pawan	1 585	81	35	1
Muara Pawan	271	28	-	2
Nanga Tayap	370	21	3	7
Sandai	454	38	7	-
Hulu Sungai	177	12	2	-
Sungai Laur	266	8	2	2
Simpang Hulu	347	24	-	1
Simpang Dua	147	5	1	-
<b>Ketapang</b>	<b>7 860</b>	<b>463</b>	<b>62</b>	<b>51</b>

Sumber/Source: Dinas Kesehatan Kabupaten Ketapang/Health Office of Ketapang Regency

**Tabel**  
**Table** 4.2.22**Persentase Balita yang Mengalami Gizi Buruk di  
Kabupaten Ketapang, 2017-2021**  
*Percentage of Children Under Five Years Suffering from  
Severe Malnutrition in Ketapang Regency, 2017-2021*

<b>Kecamatan Subdistrict</b>	<b>2017</b>	<b>2018</b>	<b>2019</b>	<b>2020</b>	<b>2021</b>
(1)	(2)	(3)	(4)	(5)	(6)
Kendawangan	11	9	14	13	16
Manis Mata	1	-	-	-	-
Marau	2	4	3	3	3
Singkup	4	3	3	3	3
Air Upas	-	-	-	-	1
Jelai Hulu	-	-	-	-	-
Tumbang Titi	-	-	1	-	1
Pemahan	-	-	1	-	-
Sungai Melayu Rayak	3	3	1	2	1
Matan Hilir Selatan	7	10	5	4	4
Benua Kayong	2	6	6	11	9
Matan Hilir Utara	5	2	2	1	-
Delta Pawan	4	5	5	3	1
Muara Pawan	2	2	3	2	2
Nanga Tayap	-	4	8	11	7
Sandai	-	2	5	-	-
Hulu Sungai	-	-	-	-	-
Sungai Laur	-	-	-	2	2
Simpang Hulu	9	8	5	-	1
Simpang Dua	5	-	-	-	-
<b>Ketapang</b>	<b>55</b>	<b>58</b>	<b>62</b>	<b>55</b>	<b>51</b>

Sumber/Source: Dinas Kesehatan Kabupaten Ketapang/Health Office of Ketapang Regency



**Tabel 4.2.23** Jumlah Kasus HIV/AIDS, IMS, DBD, Diare, TB, dan Malaria Menurut Kecamatan di Kabupaten Ketapang, 2021  
**Table** *Number of Cases of HIV/AIDS, Sexually Transmitted Infection, Dengue Fever, Diarrhea, Tuberculosis (TB) and Malaria by Subdistrict in Ketapang Regency, 2021*

Kecamatan Subdistrict	HIV/AIDS HIV/ AIDS	IMS Sexually Transmitted Infection	DBD Dengue Fever	Diare Diarrhea	TB Tuberculosis	Malaria Malaria
(1)	(2)	(3)	(4)	(5)	(6)	(7)
Kendawangan	1	-	2	977	51	-
Manis Mata	-	-	-	-	10	-
Marau	7	-	-	56	13	-
Singkup	4	-	-	70	5	-
Air Upas	1	-	-	47	12	-
Jelai Hulu	-	5	-	197	18	-
Tumbang Titi	1	-	-	213	12	-
Pemahan	-	-	-	66	2	-
Sungai Melayu Rayak	2	-	1	361	5	-
Matan Hilir Selatan	4	1	-	522	25	-
Benua Kayong	-	7	-	1 047	10	-
Matan Hilir Utara	3	-	-	320	7	-
Delta Pawan	20	18	5	423	198	1
Muara Pawan	4	-	-	416	15	-
Nanga Tayap	4	-	2	95	10	-
Sandai	2	3	2	81	45	-
Hulu Sungai	-	-	1	92	7	-
Sungai Laur	-	-	-	-	11	-
Simpang Hulu	-	-	-	-	4	-
Simpang Dua	-	2	-	-	1	-
<b>Ketapang</b>	<b>53</b>	<b>36</b>	<b>13</b>	<b>4 983</b>	<b>461</b>	<b>1</b>

Sumber/Source: Dinas Kesehatan Kabupaten Ketapang/Health Office of Ketapang Regency

**Tabel**  
**Table** 4.2.24

**Jumlah Kelahiran dan Kematian Bayi (Dilaporkan)  
menurut Kecamatan di Kabupaten Ketapang, 2021**  
*Number of Reported Infant Birth and Infant Death by  
Subdistrict in Ketapang Regency, 2021*

Kecamatan Subdistrict	Lahir Hidup Born Alive	Lahir Mati Stillbirth	Jumlah Total	% Lahir Mati % Stillbirth	Bayi Mati Infant Death
(1)	(2)	(3)	(4)	(5)	(6)
Kendawangan	511	7	518	1,35	2
Manis Mata	461	2	463	0,43	7
Marau	253	5	258	1,94	5
Singkup	168	1	169	0,59	2
Air Upas	236	8	244	3,28	1
Jelai Hulu	281	5	286	1,75	4
Tumbang Titi	461	7	468	1,50	1
Pemahan	101	4	105	3,81	1
Sungai Melayu Rayak	291	4	295	1,36	7
Matan Hilir Selatan	551	6	557	1,08	2
Benua Kayong	658	2	660	0,30	3
Matan Hilir Utara	271	1	272	0,37	9
Delta Pawan	1 585	4	1 589	0,25	1
Muara Pawan	271	3	274	1,09	5
Nanga Tayap	370	4	374	1,07	4
Sandai	454	5	459	1,09	16
Hulu Sungai	177	2	179	1,12	3
Sungai Laur	266	4	270	1,48	1
Simpang Hulu	347	6	353	1,70	3
Simpang Dua	147	2	149	1,34	1
<b>Ketapang</b>	<b>7 860</b>	<b>82</b>	<b>7 942</b>	<b>1,03</b>	<b>78</b>

Sumber/Source: Dinas Kesehatan Kabupaten Ketapang/Health Office of Ketapang Regency

**Tabel 4.2.25** Jumlah Kematian Ibu Maternal (Dilaporkan) menurut Kecamatan di Kabupaten Ketapang, 2021  
**Table 4.2.25** Number of Reported Maternal Mortality by Subdistrict in Ketapang Regency, 2021

Kecamatan Subdistrict	Kematian Ibu Hamil Maternal Mortality	Kematian Ibu Bersalin Maternal Death	Kematian Ibu Nifas Maternal Death During Nifas	Jumlah Kematian Ibu Total Maternal Mortality
(1)	(2)	(3)	(4)	(5)
Kendawangan	1	-	-	1
Manis Mata	-	-	-	-
Marau	-	-	1	1
Singkup	-	-	-	-
Air Upas	-	-	-	-
Jelai Hulu	-	-	-	-
Tumbang Titi	-	-	-	-
Pemahan	-	-	-	-
Sungai Melayu Rayak	-	-	-	-
Matan Hilir Selatan	-	-	1	1
Benua Kayong	1	-	1	2
Matan Hilir Utara	-	-	-	-
Delta Pawan	4	-	3	7
Muara Pawan	-	-	-	-
Nanga Tayap	-	-	-	-
Sandai	-	-	2	2
Hulu Sungai	-	-	1	1
Sungai Laur	-	-	1	1
Simpang Hulu	-	-	-	-
Simpang Dua	2	-	-	2
<b>Ketapang</b>	<b>8</b>	<b>-</b>	<b>10</b>	<b>18</b>

Sumber/Source: Dinas Kesehatan Kabupaten Ketapang/Health Office of Ketapang Regency

### 4.3 AGAMA DAN SOSIAL LAINNYA RELIGION AND OTHER SOCIAL AFFAIRS

**Tabel 4.3.1** Jumlah Penduduk Menurut Kecamatan dan Agama yang Dianut di Kabupaten Ketapang, 2021  
*Population by Subdistrict and Religion in Ketapang Regency, 2021*

Kecamatan Subdistrict	Islam Islam	Kristen Christian	Katolik Catholic	Hindu Hindu	Buddha Buddha	Konghuchu Confucianism	Lainnya Others
(1)	(2)	(3)	(4)	(5)	(6)	(7)	(8)
Kendawangan	43 748	5 922	5 513	14	226	71	18
Manis Mata	18 847	6 502	8 616	50	13	28	75
Marau	4 292	3 788	8 973	1	89	22	17
Singkup	6 060	1 722	969	3	9	52	53
Air Upas	9 692	4 602	5 994	2	12	6	64
Jelai Hulu	3 913	1 443	15 168	6	34	28	109
Tumbang Titi	10 886	4 111	14 799	23	183	54	56
Pemahan	4 106	325	1 442	3	-	1	4
Sungai Melayu Rayak	11 691	620	2 527	-	47	-	1
Matan Hilir Selatan	39 198	556	1 270	1	400	11	1
Benua Kayong	46 113	164	192	-	142	7	-
Matan Hilir Utara	16 774	376	2 101	-	89	1	-
Delta Pawan	76 558	3 058	7 385	48	4 931	226	-
Muara Pawan	18 204	45	65	3	88	4	-
Nanga Tayap	24 409	1 761	9 847	6	213	35	10
Sandai	24 229	651	8 036	5	267	75	5
Hulu Sungai	908	257	12 972	1	3	22	1
Sungai Laur	9 489	955	8 387	319	21	9	-
Simpang Hulu	2 260	8 082	26 457	3	89	11	33
Simpang Dua	1 437	1 054	7 166	15	34	2	4
<b>Ketapang</b>	<b>372 814</b>	<b>45 994</b>	<b>147 879</b>	<b>503</b>	<b>6 890</b>	<b>665</b>	<b>451</b>

Sumber/Source: Dinas Kependudukan dan Catatan Sipil Kabupaten Ketapang/Population and Civil Registration Agency of Ketapang Regency

**Tabel 4.3.2** Jumlah Tempat Peribadatan Menurut Kecamatan di Kabupaten Ketapang, 2021  
**Number of Places of Worship by Subdistrict in Ketapang Regency, 2021**

Kecamatan Subdistrict	Masjid Mosque	Musola Praying House	Gereja Kristen Christian Church	Gereja Katholik <sup>1</sup> Catholic Church <sup>1</sup>	Pura Temple	Vihara
(1)	(2)	(3)	(4)	(5)	(6)	(7)
Kendawangan	24	54	20	20	-	-
Manis Mata	27	23	14	15	-	-
Marau	6	1	13	34	-	-
Singkup	8	4	9	6	-	-
Air Upas	16	27	20	18	-	-
Jelai Hulu	7	3	11	40	-	-
Tumbang Titi	13	21	24	37	-	-
Pemahan	9	14	3	2	-	-
Sungai Melayu Rayak	14	45	6	13	-	-
Matan Hilir Selatan	28	65	3	2	-	-
Benua Kayong	39	55	-	-	-	-
Matan Hilir Utara	14	25	3	7	-	-
Delta Pawan	62	83	18	2	-	7
Muara Pawan	14	29	-	-	-	-
Nanga Tayap	35	14	12	26	-	-
Sandai	28	19	8	6	-	-
Hulu Sungai	-	-	4	25	-	-
Sungai Laur	14	13	8	15	1	-
Simpang Hulu	6	2	74	61	-	-
Simpang Dua	4	-	11	18	-	-
<b>Ketapang</b>	<b>368</b>	<b>497</b>	<b>261</b>	<b>347</b>	<b>-</b>	

Sumber/Source: Kementerian Agama Kabupaten Ketapang dan <sup>1</sup>Keuskupan Kabupaten Ketapang/Ministry of Religious Affairs of Ketapang Regency and <sup>1</sup>Roman Catholic Diocese of Ketapang Regency

**Tabel**  
**Table** 4.3.3**Jumlah Desa<sup>1</sup>/Kelurahan yang Mengalami Bencana Alam<sup>2</sup>  
Menurut Kecamatan di Kabupaten Ketapang, 2019-2021**  
**Number of Villages<sup>1</sup>/Kelurahan that Had Natural Disaster<sup>2</sup>  
by Subdistrict in Ketapang Regency, 2019-2021**

Kecamatan Subdistrict	Banjir Flood		
	2019 <sup>1</sup>	2020	2021
(1)	(2)	(3)	(4)
Kendawangan	-	-	1
Manis Mata	-	1	10
Marau	3	-	7
Singkup	-	-	-
Air Upas	-	-	-
Jelai Hulu	2	3	11
Tumbang Titi	6	-	3
Pemahan	-	-	-
Sungai Melayu Rayak	-	-	-
Matan Hilir Selatan	3	2	2
Benua Kayong	-	-	-
Matan Hilir Utara	1	-	-
Delta Pawan	-	-	1
Muara Pawan	3	4	3
Nanga Tayap	8	7	11
Sandai	4	8	13
Hulu Sungai	6	5	3
Sungai Laur	14	16	18
Simpang Hulu	1	1	11
Simpang Dua	-	-	-
<b>Ketapang</b>	<b>51</b>	<b>47</b>	<b>94</b>

Lanjutan Tabel/*Continued Table* 4.3.3

Kecamatan <i>Subdistrict</i>	Gempa Bumi <i>Earthquake</i>		
	2019	2020	2021
(1)	(5)	(6)	(7)
Kendawangan	-	-	-
Manis Mata	-	-	-
Marau	-	-	-
Singkup	-	-	-
Air Upas	-	-	-
Jelai Hulu	-	-	-
Tumbang Titi	-	-	-
Pemahan	-	-	-
Sungai Melayu Rayak	-	-	-
Matan Hilir Selatan	-	-	-
Benua Kayong	-	-	-
Matan Hilir Utara	-	-	-
Delta Pawan	-	-	-
Muara Pawan	-	-	-
Nanga Tayap	-	-	-
Sandai	-	-	-
Hulu Sungai	-	-	-
Sungai Laur	-	-	-
Simpang Hulu	-	-	-
Simpang Dua	-	-	-
<b>Ketapang</b>	-	-	-

Lanjutan Tabel/*Continued Table* 4.3.3

Kecamatan <i>Subdistrict</i>	Tanah Longsor <i>Landslide</i>		
	2019 *	2020	2021
(1)	(8)	(9)	(10)
Kendawangan	-	-	-
Manis Mata	-	-	-
Marau	-	-	-
Singkup	-	-	-
Air Upas	-	-	-
Jelai Hulu	-	1	-
Tumbang Titi	-	-	1
Pemahan	-	-	-
Sungai Melayu Rayak	-	-	-
Matan Hilir Selatan	-	-	-
Benua Kayong	-	-	-
Matan Hilir Utara	-	-	-
Delta Pawan	-	-	-
Muara Pawan	-	-	-
Nanga Tayap	-	-	-
Sandai	-	-	-
Hulu Sungai	-	-	-
Sungai Laur	-	-	2
Simpang Hulu	-	-	1
Simpang Dua	-	-	-
<b>Ketapang</b>	-	<b>1</b>	<b>4</b>



Lanjutan Tabel/Continued Table 4.3.3

Kecamatan Subdistrict	Kekeringan (Lahan) Drought		
	2019	2020	2021
(1)	(11)	(12)	(13)
Kendawangan	3	-	1
Manis Mata	-	-	-
Marau	-	-	4
Singkup	-	-	-
Air Upas	-	-	-
Jelai Hulu	-	-	-
Tumbang Titi	-	-	-
Pemahan	1	-	-
Sungai Melayu Rayak	-	-	1
Matan Hilir Selatan	2	1	-
Benua Kayong	-	-	-
Matan Hilir Utara	2	-	-
Delta Pawan	-	-	-
Muara Pawan	-	2	1
Nanga Tayap	1	3	2
Sandai	2	1	-
Hulu Sungai	-	-	-
Sungai Laur	-	5	1
Simpang Hulu	-	-	-
Simpang Dua	4	-	-
<b>Ketapang</b>	<b>15</b>	<b>12</b>	<b>10</b>

Lanjutan Tabel/*Continued Table* 4.3.3

Kecamatan <i>Subdistrict</i>	Kebakaran hutan <i>Forest Fire</i>		
	2019	2020	2021
(1)	(14)	(15)	(16)
Kendawangan	4	4	1
Manis Mata	-	-	-
Marau	9	-	-
Singkup	-	-	-
Air Upas	-	-	-
Jelai Hulu	-	4	-
Tumbang Titi	1	-	-
Pemahan	1	-	-
Sungai Melayu Rayak	1	1	-
Matan Hilir Selatan	3	7	3
Benua Kayong	-	2	-
Matan Hilir Utara	4	5	-
Delta Pawan	-	-	-
Muara Pawan	-	4	-
Nanga Tayap	3	2	-
Sandai	-	1	-
Hulu Sungai	-	1	-
Sungai Laur	-	1	-
Simpang Hulu	2	-	-
Simpang Dua	4	-	-
<b>Ketapang</b>	<b>32</b>	<b>32</b>	<b>4</b>

Catatan/*Note*: <sup>1</sup> Desa pada tabel ini termasuk Unit Permukiman Transmigrasi (UPT) yang masih dibina oleh kementerian terkait dan nagari di Provinsi Sumatera Barat/*Villages in this table are included in Transmigration Settlement Unit which is still fostered by the relevant ministries and the nagari in the Province of Sumatera Barat*

Sumber/*Source*: <sup>2</sup> Kejadian dalam setahun sebelum tahun pencacahan/*Occured during the last one year before the enumeration years*  
BPS, Pendataan Potensi Desa (Podes)/*BPS-Statistics Indonesia, Village Potential Data Collecting*

**Tabel 4.3.4** Banyaknya Jemaah Haji Menurut Jenis Kelamin dan Kecamatan di Kabupaten Ketapang, 2021  
**Number of Pilgrims by Sex and Subdistrict in Ketapang Regency, 2021**

Kecamatan Subdistrict	Jenis Kelamin Sex		Jumlah Total
	Laki-laki Male	Perempuan Female	
(1)	(2)	(3)	(4)
Kendawangan	22	24	46
Manis Mata	8	9	17
Marau	8	10	18
Singkup	-	-	-
Air Upas	-	-	-
Jelai Hulu	2	3	5
Tumbang Titi	13	14	27
Pemahan	-	-	-
Sungai Melayu Rayak	-	-	-
Matan Hilir Selatan	21	32	53
Benua Kayong	-	-	-
Matan Hilir Utara	39	44	83
Delta Pawan	-	-	-
Muara Pawan	-	-	-
Nanga Tayap	3	3	6
Sandai	2	4	6
Hulu Sungai	-	-	-
Sungai Laur	5	3	8
Simpang Hulu	2	1	3
Simpang Dua	-	-	-
<b>2021</b>	<b>125</b>	<b>147</b>	<b>272</b>
<b>2020</b>	<b>-</b>	<b>-</b>	<b>-</b>
<b>2019</b>	<b>118</b>	<b>151</b>	<b>269</b>
<b>2018</b>	<b>116</b>	<b>133</b>	<b>249</b>
<b>2017</b>	<b>109</b>	<b>134</b>	<b>243</b>

Catatan/Note: Pada tahun 2020 tidak ada jemaah haji yang diberangkatkan dikarenakan pandemi Covid-19  
 Sumber/Source: Kementerian Agama Kabupaten Ketapang/Ministry of Religious Affairs of Ketapang Regency

**Tabel**  
**Table** 4.3.5**Jumlah Nikah Menurut Kecamatan di Kabupaten  
Ketapang, 2021**  
*Number of Marriage by Subdistrict in Ketapang Regency,  
2021*

Kecamatan Subdistrict	Nikah Marriage
(1)	(2)
Kendawangan	229
Manis Mata	97
Marau	28
Singkup	41
Air Upas	65
Jelai Hulu	32
Tumbang Titi	51
Pemahan	30
Sungai Melayu Rayak	74
Matan Hilir Selatan	236
Benua Kayong	361
Matan Hilir Utara	145
Delta Pawan	665
Muara Pawan	125
Nanga Tayap	127
Sandai <sup>1</sup>	146
Hulu Sungai	-
Sungai Laur	47
Simpang Hulu	22
Simpang Dua	18
<b>2021</b>	<b>2 539</b>
<b>2020</b>	<b>2 424</b>
<b>2019</b>	<b>3 214</b>
<b>2018</b>	<b>2 740</b>
<b>2017</b>	<b>2 625</b>

Catatan/Note: <sup>1</sup> Termasuk Kec Hulu Sungai

Sumber/Source: Kementerian Agama Kabupaten Ketapang/Ministry of Religious Affairs of Ketapang Regency

**Tabel 4.3.6** Banyaknya Perkara Perceraian yang Diterima dan Diputuskan Menurut Kecamatan di Kabupaten Ketapang, 2021  
*Number of Received and Completed Divorce Case by Subdistrict in Ketapang Regency, 2021*

Kecamatan Subdistrict	Sisa Tahun Lalu From Prev. Year	Perkara Baru New Case	Diputus Completed	Sisa Tahun Ini Remain of This Year
(1)	(2)	(3)	(4)	(5)
Kendawangan	-	64	62	2
Manis Mata	-	12	12	-
Marau	-	1	1	-
Singkup	1	8	9	-
Air Upas	1	12	13	-
Jelai Hulu	-	-	-	-
Tumbang Titi	2	12	13	1
Pemahan	-	4	4	-
Sungai Melayu Rayak	1	22	23	-
Matan Hilir Selatan	-	79	78	1
Benua Kayong	3	148	151	-
Matan Hilir Utara	1	28	29	-
Delta Pawan	8	281	288	1
Muara Pawan	2	30	32	-
Nanga Tayap	1	31	31	1
Sandai	-	14	14	-
Hulu Sungai	-	-	-	-
Sungai Laur	-	8	8	-
Simpang Hulu	-	1	1	-
Simpang Dua	-	-	-	-
<b>2021</b>	<b>20</b>	<b>755</b>	<b>769</b>	<b>6</b>
<b>2020</b>	<b>46</b>	<b>840</b>	<b>886</b>	<b>20</b>
<b>2019</b>	<b>55</b>	<b>690</b>	<b>699</b>	<b>46</b>
<b>2018</b>	<b>50</b>	<b>685</b>	<b>680</b>	<b>55</b>
<b>2017</b>	<b>61</b>	<b>687</b>	<b>698</b>	<b>50</b>

Sumber/Source: Pengadilan Agama Kabupaten Ketapang/Religious Courts of Ketapang Regency

**Tabel**  
**Table** 4.3.7

**Banyaknya Kasus Perceraian Menurut Faktor-Faktor  
Penyebabnya di Kabupaten Ketapang Menurut Bulan,  
2021**  
*Number of Divorce Case by Motive by Month in Ketapang  
Regency, 2021*

Bulan Month	Zina	Mabuk	Madat	Judi
(1)	(2)	(3)	(4)	(5)
Januari	-	-	-	-
Februari	-	-	-	-
Maret	-	-	-	1
April	-	-	-	-
Mei	-	-	-	-
Juni	-	-	-	-
Juli	-	-	-	-
Agustus	-	-	-	-
September	-	-	-	-
Oktober	-	-	-	-
November	-	-	-	-
Desember	-	-	-	-
<b>2021</b>	-	-	-	<b>1</b>

Lanjutan Tabel/Continued Table 4.3.7

Bulan Month	Meninggalkan Salah Satu Pihak	Dihukum Penjara	Poligami	KDRT	Cacat Badan
(1)	(6)	(7)	(8)	(9)	(10)
Januari	2	-	-	-	-
Februari	5	-	-	-	-
Maret	3	-	-	1	-
April	2	-	1	-	-
Mei	3	-	-	-	-
Juni	2	-	-	-	-
Juli	4	-	-	-	-
Agustus	1	-	-	-	-
September	2	-	-	-	-
Oktober	8	-	-	1	-
November	7	-	-	1	-
Desember	6	-	-	-	-
<b>2021</b>	<b>45</b>	<b>-</b>	<b>1</b>	<b>3</b>	<b>-</b>

Lanjutan Tabel/*Continued Table 4.3.7*

Bulan <i>Month</i>	Perselisihan dan Pertengkaran Terus Menerus	Kawin Paksa	Murtad	Ekonomi
(1)	(11)	(12)	(13)	(14)
Januari	40	-	-	-
Februari	67	-	-	1
Maret	57	-	-	-
April	54	-	-	1
Mei	22	-	-	-
Juni	70	-	-	-
Juli	42	-	-	-
Agustus	55	-	-	-
September	58	-	1	-
Oktober	49	-	2	-
November	51	-	1	4
Desember	61	-	-	-
<b>2021</b>	<b>626</b>	<b>-</b>	<b>4</b>	<b>6</b>

Sumber/*Source*: Pengadilan Agama Kabupaten Ketapang/*Religious Courts of Ketapang Regency*



**Tabel 4.3.8** Banyaknya Perkara yang Diterima Selain Gugat Cerai dan Talak di Kabupaten Ketapang, 2021  
**Number of Arrival Case Except Divorce and Separate Claim Case in Ketapang Regency, 2021**

Jenis Perkara Kind of Case	Banyaknya Number of Case
(1)	(2)
<b>A. PERKAWINAN</b>	<b>141</b>
1. Izin poligami	1
2. Pencegahan Perkawinan	-
3. Penolakan Perkawinan oleh PPN	-
4. Pembatalan Perkawinan	-
5. Kelalaian atas kewajiban suami/isteri	-
6. Harta Bersama	6
7. Penguasaan anak / Hadhonah	2
8. Nafkah anak oleh Ibu	-
9. Hak-hak bekas isteri	-
10. Pengesahan anak	-
11. Pencabutan kekuasaan orang tua	-
12. Perwalian	10
13. Pencabutan Kekuasaan Wali	-
14. Penunjukan orang lain sebagai wali	-
15. Ganti rugi terhadap wali	-
16. Asal usul anak/Pengangkatan Anak	-
17. Penolakan kawin campur	-
18. Isbat nikah	34
19. Izin Kawin	-
20. Dispensasi Kawin	84
21. Wali Adhol	4

Lanjutan Tabel/*Continued Table* 4.3.8

Jenis Perkara <i>Kind of Case</i>	Banyaknya <i>Number of Case</i>
(1)	(2)
B. EKONOMI SYARIAH	-
C. KEWARISAN	1
D. WASIAT	-
E. HIBAH	-
F. WAKAF	-
G. ZAKAT/INFAQ/SHODAQOH	-
H. P3HP/PENETAPAN AHLI WARIS	20
I. DERDEN VERZET	-
<b>2021</b>	<b>162</b>

Sumber/*Source*: Pengadilan Agama Kabupaten Ketapang/*Religious Courts of Ketapang Regency*

**Tabel 4.3.9** Jenis Perkara yang Diterima Berdasarkan pada Kekuasaan Relatif di Kabupaten Ketapang, 2021  
*Kind of Received Case Based on Relatif Competition by Subdistrict in Ketapang Regency, 2021*

Kecamatan Subdistrict	Izin Poligami Polygamy Permit	Pembatalan Nikah Marriage Cancellation	Harta Bersama Joint Property
(1)	(2)	(3)	(4)
Kendawangan	-	-	-
Manis Mata	-	-	-
Marau	-	-	-
Singkup	-	-	-
Air Upas	-	-	-
Jelai Hulu	-	-	-
Tumbang Titi	-	-	1
Pemahan	-	-	-
Sungai Melayu Rayak	-	-	-
Matan Hilir Selatan	-	-	-
Benua Kayong	1	-	-
Matan Hilir Utara	-	-	1
Delta Pawan	-	-	2
Muara Pawan	-	-	-
Nanga Tayap	-	-	-
Sandai	-	-	2
Hulu Sungai	-	-	-
Sungai Laur	-	-	-
Simpang Hulu	-	-	-
Simpang Dua	-	-	-
<b>2021</b>	<b>1</b>		<b>6</b>
<b>2020</b>	-	<b>2</b>	<b>10</b>
<b>2019</b>	<b>2</b>	-	<b>5</b>
<b>2018</b>	<b>2</b>	-	<b>6</b>
<b>2017</b>	-	-	-

Lanjutan Tabel/*Continued Table* 4.3.9

Kecamatan <i>Subdistrict</i>	Cerai Gugat <i>Divorce Claim</i>	Cerai Talak <i>Separate Claim</i>	Warisan <i>Legacy</i>
(1)	(5)	(6)	(7)
Kendawangan	49	15	-
Manis Mata	10	2	-
Marau	1	-	-
Singkup	3	9	-
Air Upas	7	1	-
Jelai Hulu	-	-	-
Tumbang Titi	9	3	-
Pemahan	4	-	-
Sungai Melayu Rayak	16	6	-
Matan Hilir Selatan	25	3	-
Benua Kayong	122	26	-
Matan Hilir Utara	66	13	-
Delta Pawan	228	53	1
Muara Pawan	25	5	-
Nanga Tayap	25	6	-
Sandai	13	1	-
Hulu Sungai	-	-	-
Sungai Laur	3	5	-
Simpang Hulu	1	-	-
Simpang Dua	-	-	-
<b>2021</b>	<b>607</b>	<b>148</b>	<b>1</b>
<b>2020</b>	<b>515</b>	<b>139</b>	<b>-</b>
<b>2019</b>	<b>528</b>	<b>162</b>	<b>17</b>
<b>2018</b>	<b>545</b>	<b>140</b>	<b>19</b>
<b>2017</b>	<b>476</b>	<b>128</b>	<b>8</b>

Lanjutan Tabel/Continued Table 4.3.9

Kecamatan Subdistrict	Hadhonah/Hak Bekas Istri	Penguasaan Anak	Penetapan Ahli Waris
(1)	(8)	(9)	(10)
Kendawangan	-	-	1
Manis Mata	-	-	-
Marau	-	-	-
Singkup	-	-	-
Air Upas	-	-	-
Jelai Hulu	-	-	-
Tumbang Titi	-	-	-
Pemahan	-	-	-
Sungai Melayu Rayak	-	-	-
Matan Hilir Selatan	-	-	-
Benua Kayong	-	-	7
Matan Hilir Utara	-	-	-
Delta Pawan	-	-	10
Muara Pawan	-	-	-
Nanga Tayap	-	-	1
Sandai	-	-	1
Hulu Sungai	-	-	-
Sungai Laur	-	-	-
Simpang Hulu	-	-	-
Simpang Dua	-	-	-
<b>2021</b>	-	-	<b>20</b>
<b>2020</b>	...	...	...
<b>2019</b>	...	...	...
<b>2018</b>	...	...	...
<b>2017</b>	...	...	...

Lanjutan Tabel/*Continued Table* 4.3.9

Kecamatan <i>Subdistrict</i>	Pengangkatan Anak/ Asal Usul Anak	Isbat Nikah <i>Marriage Ratification</i>	Perwalian
(1)	(8)	(9)	(10)
Kendawangan	-	6	-
Manis Mata	-	1	-
Marau	-	-	-
Singkup	-	-	-
Air Upas	-	-	-
Jelai Hulu	-	1	-
Tumbang Titi	-	-	-
Pemahan	-	1	-
Sungai Melayu Rayak	-	-	-
Matan Hilir Selatan	-	1	-
Benua Kayong	-	8	4
Matan Hilir Utara	-	5	-
Delta Pawan	-	4	6
Muara Pawan	-	3	-
Nanga Tayap	-	3	-
Sandai	-	1	-
Hulu Sungai	-	-	-
Sungai Laur	-	-	-
Simpang Hulu	-	-	-
Simpang Dua	-	-	-
<b>2021</b>	-	<b>34</b>	<b>10</b>
<b>2020</b>	...	...	...
<b>2019</b>	...	...	...
<b>2018</b>	...	...	...
<b>2017</b>	...	...	...

Lanjutan Tabel/Continued Table 4.3.9

Kecamatan Subdistrict	Wali Adhol	Dispensasi Kawin Marriage Dispensation	Jumlah Total
(1)	(11)	(12)	(13)
Kendawangan	-	7	78
Manis Mata	-	1	14
Marau	-	1	2
Singkup	-	1	13
Air Upas	-	-	8
Jelai Hulu	-	-	1
Tumbang Titi	-	3	16
Pemahan	-	-	5
Sungai Melayu Rayak	1	4	27
Matan Hilir Selatan	-	1-	39
Benua Kayong	-	15	183
Matan Hilir Utara	1	9	95
Delta Pawan	2	15	321
Muara Pawan	-	9	42
Nanga Tayap	-	7	42
Sandai	-	1	19
Hulu Sungai	-	-	-
Sungai Laur	-	1	9
Simpang Hulu	-	-	1
Simpang Dua	-	-	-
<b>2021</b>	<b>4</b>	<b>84</b>	<b>915</b>
<b>2020</b>	...	...	...
<b>2019</b>	...	...	...
<b>2018</b>	...	...	...
<b>2017</b>	...	...	...

Sumber/Source: Pengadilan Agama Kabupaten Ketapang/Religious Courts of Ketapang Regency

**Tabel**  
**Table** 4.3.10

**Banyaknya Perceraian Berkenaan dengan PP. No. 10 Tahun 1983 bagi Pegawai Negeri Sipil di Kabupaten Ketapang, 2021**  
**Number of Divorce be Related to Government Regulation Number 10 Year 1983 for Government Officer in Ketapang Regency, 2019 Ketapang Regency, 2021**

Bulan Month	Gugat Claim	Talak Separate	Jumlah Total
(1)	(2)	(3)	(4)
Januari January	1	-	1
Februari February	1	1	2
Maret March	1	-	1
April April	-	-	-
Mei May	-	-	-
Juni June	1	1	2
Juli July	1	-	1
Agustus August	1	1	2
September September	-	-	-
Oktober October	-	-	-
November November	-	-	-
Desember December	-	-	-
<b>2021</b>	<b>6</b>	<b>3</b>	<b>9</b>
<b>2020</b>	<b>21</b>	<b>14</b>	<b>35</b>
<b>2019</b>	<b>19</b>	<b>9</b>	<b>28</b>
<b>2018</b>	<b>15</b>	<b>10</b>	<b>25</b>
<b>2017</b>	<b>21</b>	<b>12</b>	<b>34</b>

Sumber/Source: Pengadilan Agama Kabupaten Ketapang/Religious Courts of Ketapang Regency



**Tabel 4.3.11** Banyaknya Kasus yang Masuk dan Selesai di Pengadilan Negeri Kabupaten Ketapang, 2021  
**Number of Arrested and Completed Case in Court of Ketapang Regency, 2021**

Bulan Month	Sisa Bulan Lalu From Previous Month	Kasus yang Masuk Criminal Arrested	Kasus yang Diselesaikan Completed Criminal Case	Persentase Penyelesaian Completed Percentage
(1)	(2)	(3)	(4)	(5)
Januari January	64	60	24	19,35
Februari February	100	89	101	53,44
Maret March	88	72	62	38,75
April April	98	109	91	43,96
Mei May	116	33	57	38,26
Juni June	92	61	69	45,10
Juli July	84	457	439	81,15
Agustus August	102	60	53	32,72
September September	109	60	69	40,83
Oktober October	100	151	141	56,18
November November	110	208	219	68,87
Desember December	99	86	91	49,19
<b>2021</b>	<b>94</b>	<b>1 446</b>	<b>1 416</b>	<b>91,95</b>
<b>2020</b>	<b>65</b>	<b>456</b>	<b>543</b>	<b>104,22</b>
<b>2019</b>	<b>...</b>	<b>566</b>	<b>509</b>	<b>111,20</b>
<b>2018</b>	<b>...</b>	<b>514</b>	<b>437</b>	<b>85,00</b>
<b>2017</b>	<b>...</b>	<b>379</b>	<b>364</b>	<b>96,04</b>

Sumber/Source: Pengadilan Negeri Kabupaten Ketapang/District Court of Ketapang Regency

**Tabel** 4.3.12  
**Table**

**Banyaknya Perkara Pidana Umum yang Diterima dan  
Diputuskan di Kabupaten Ketapang, 2021**  
**Number of Submitted and Completed General Criminal  
Cases in Ketapang Regency, 2021**

Bulan Month	Sisa Bulan Lalu From Prev. Month	Perkara Baru New Cases	Diputus/ Dicabut/Gugur Completed	Sisa Tahun Ini Remaining Cases
(1)	(2)	(3)	(4)	(5)
Januari January	58	44	16	86
Februari February	86	34	45	75
Maret March	75	38	43	70
April April	70	63	36	97
Mei May	97	26	45	78
Juni June	78	49	52	75
Juli July	75	69	51	93
Agustus August	93	42	44	91
September September	91	47	50	88
Oktober October	88	52	43	97
November November	97	38	49	86
Desember December	86	54	58	82
<b>2021</b>	<b>86</b>	<b>556</b>	<b>532</b>	<b>82</b>

Sumber/Source: Pengadilan Negeri Kabupaten Ketapang/District Court of Ketapang Regency

**Tabel 4.3.13** Banyaknya Perkara Pidana Khusus Anak yang Diterima dan Diputuskan di Kabupaten Ketapang, 2021  
**Number of Submitted and Completed Special Criminal Cases for Children in Ketapang Regency, 2021**

Bulan Month	Sisa Bulan Lalu From Prev. Month	Perkara Baru New Cases	Diputus/ Dicabut/Gugur Completed	Sisa Tahun Ini Remaining Cases
(1)	(2)	(3)	(4)	(5)
Januari January	-	2	1	1
Februari February	1	3	3	1
Maret March	1	1	2	-
April April	-	1	1	-
Mei May	-	-	-	-
Juni June	-	2	2	-
Juli July	-	1	1	-
Agustus August	-	1	1	-
September September	-	3	2	1
Oktober October	1	1	2	-
November November	-	2	2	-
Desember December	-	2	1	1
<b>2021</b>	<b>-</b>	<b>19</b>	<b>18</b>	<b>1</b>

Sumber/Source: Pengadilan Negeri Kabupaten Ketapang/District Court of Ketapang Regency

**Tabel 4.3.14**  
**Table**

**Banyaknya Perkara Pidana Cepat yang Diterima dan  
Diputuskan di Kabupaten Ketapang, 2021**  
**Number of Submitted and Completed Quick Criminal Cases  
in Ketapang Regency, 2021**

Bulan Month	Sisa Bulan Lalu From Prev. Month	Perkara Baru New Cases	Diputus/ Dicabut/Gugur Completed	Sisa Tahun Ini Remaining Cases
(1)	(2)	(3)	(4)	(5)
Januari January	-	4	4	-
Februari February	-	3	3	-
Maret March	-	2	2	-
April April	-	10	10	-
Mei May	-	6	6	-
Juni June	-	3	3	-
Juli July	-	-	-	-
Agustus August	-	5	5	-
September September	-	5	5	-
Oktober October	-	6	6	-
November November	-	9	9	-
Desember December	-	15	15	-
<b>2021</b>		<b>68</b>	<b>68</b>	-

Sumber/Source: Pengadilan Negeri Kabupaten Ketapang/District Court of Ketapang Regency

**Tabel 4.3.15** Banyaknya Perkara Pidana Lalu Lintas yang Diterima dan Diputuskan di Kabupaten Ketapang, 2021  
**Table** *Number of Submitted and Completed Traffic Criminal Cases in Ketapang Regency, 2021*

Bulan Month	Sisa Bulan Lalu From Prev. Month	Perkara Baru New Cases	Diputus/ Dicabut/Gugur Completed	Sisa Tahun Ini Remaining Cases
(1)	(2)	(3)	(4)	(5)
Januari January	-	-	-	-
Februari February	-	45	45	-
Maret March	-	11	11	-
April April	-	31	31	-
Mei May	-	1	1	-
Juni June	-	3	3	-
Juli July	-	384	384	-
Agustus August	-	1	1	-
September September	-	-	-	-
Oktober October	-	86	86	-
November November	-	154	154	-
Desember December	-	-	-	-
<b>2021</b>	-	<b>716</b>	<b>716</b>	-

Sumber/Source: Pengadilan Negeri Kabupaten Ketapang/District Court of Ketapang Regency

**Tabel 4.3.16**  
**Table**

**Banyaknya Kasus Perdata Perkara Gugatan yang Masuk, Diputuskan/Dicabut/Gugur di Pengadilan Negeri Kabupaten Ketapang, 2021**  
**Number of Arested/Completed/Canceled Civil Lawsuit Cases in Court of Ketapang Regency 2021**

Bulan Month	Sisa Bulan Lalu From Prev. Month	Perkara Baru New Cases	Diputus Completed	Sisa Tahun Ini Remaining Cases
(1)	(2)	(3)	(4)	(5)
Januari January	6	8	2	12
Februari February	12	4	4	12
Maret March	12	8	2	18
April April	18	4	3	19
Mei May	19	-	5	14
Juni June	14	2	7	9
Juli July	9	3	3	9
Agustus August	9	5	2	12
September September	12	3	5	10
Oktober October	10	5	3	12
November November	12	3	4	11
Desember December	11	2	3	10
<b>2021</b>	<b>11</b>	<b>47</b>	<b>43</b>	<b>10</b>

Sumber/Source: Pengadilan Negeri Kabupaten Ketapang/District Court of Ketapang Regency

**Tabel 4.3.17** Banyaknya Kasus Perdata Perkara Permohonan yang Masuk, Diputuskan/Dicabut/Gugur di Pengadilan Negeri Kabupaten Ketapang, 2021  
**Number of Arested/Completed/Canceled Civil Application Cases in Court of Ketapang Regency 2021**

Bulan Month	Sisa Bulan Lalu From Prev. Month	Perkara Baru New Cases	Diputus Completed	Sisa Tahun Ini Remaining Cases
(1)	(2)	(3)	(4)	(5)
Januari January	-	2	1	1
Februari February	1	-	1	-
Maret March	-	3	2	1
April April	1	-	1	-
Mei May	-	-	-	-
Juni June	-	2	2	-
Juli July	-	-	-	-
Agustus August	-	-	-	-
September September	-	2	1	1
Oktober October	1	1	1	1
November November	1	2	1	2
Desember December	2	-	1	1
<b>2021</b>	<b>2</b>	<b>12</b>	<b>11</b>	<b>1</b>

Sumber/Source: Pengadilan Negeri Kabupaten Ketapang/District Court of Ketapang Regency

**Tabel**  
**Table** 4.3.18

**Banyaknya Kasus Perdata Perkara Konsinyasi yang  
Masuk, Diputuskan/Dicabut/Gugur di Pengadilan Negeri  
Kabupaten Ketapang, 2021**  
*Number of Arested/Completed/Canceled Civil Consignment  
Cases in Court of Ketapang Regency 2021*

Bulan Month	Sisa Bulan Lalu From Prev. Month	Perkara Baru New Cases	Diputus Completed	Sisa Tahun Ini Remaining Cases
(1)	(2)	(3)	(4)	(5)
Januari January	-	-	-	-
Februari February	-	-	-	-
Maret March	-	9	-	9
April April	9	-	9	-
Mei May	-	-	-	-
Juni June	-	-	-	-
Juli July	-	-	-	-
Agustus August	-	6	-	6
September September	6	-	6	-
Oktober October	-	-	-	-
November November	-	-	-	-
Desember December	-	12	12	-
<b>2021</b>	-	<b>27</b>	<b>27</b>	-

Sumber/Source: Pengadilan Negeri Kabupaten Ketapang/District Court of Ketapang Regency



**Tabel 4.3.19** Banyaknya Kasus Perdata Perkara Gugatan Sederhana yang Masuk, Diputuskan/Dicabut/Gugur di Pengadilan Negeri Kabupaten Ketapang, 2021  
**Number of Arested/Completed/Canceled Civil Simple Lawsuit Cases in Court of Ketapang Regency 2021**

Bulan Month	Sisa Bulan Lalu From Prev. Month	Perkara Baru New Cases	Diputus Completed	Sisa Tahun Ini Remaining Cases
(1)	(2)	(3)	(4)	(5)
Januari January	-	-	-	-
Februari February	-	-	-	-
Maret March	-	-	-	-
April April	-	-	-	-
Mei May	-	-	-	-
Juni June	-	-	-	-
Juli July	-	-	-	-
Agustus August	-	-	-	-
September September	-	-	-	-
Oktober October	-	-	-	-
November November	-	-	-	-
Desember December	-	1	1	-
<b>2021</b>	-	<b>1</b>	<b>1</b>	-

Sumber/Source: Pengadilan Negeri Kabupaten Ketapang/District Court of Ketapang Regency

**Tabel 4.3.20**  
**Table**

**Banyaknya Tahanan yang Masuk dan Diselesaikan di  
Kejaksaan Negeri Kabupaten Ketapang, 2021**  
**Number of Arrested Criminal and Completed Criminal Case  
in Public Prosecution Service of Ketapang Regency, 2021**

Bulan Month	Tahanan yang Masuk Criminal Arrested	Tahanan yang Diselesaikan Completed Criminal Cases	Persentase Penyelesaian Completed Percentage
(1)	(2)	(3)	(4)
Januari January	65	65	100
Februari February	42	42	100
Maret March	54	54	100
April April	72	72	100
Mei May	48	48	100
Juni June	54	54	100
Juli July	50	50	100
Agustus August	72	72	100
September September	48	48	100
Oktober October	63	63	100
November November	50	50	100
Desember December	64	64	100
<b>2021</b>	<b>682</b>	<b>682</b>	<b>100</b>
<b>2020</b>	<b>296</b>	<b>296</b>	<b>100</b>
<b>2019</b>	<b>514</b>	<b>514</b>	<b>100</b>
<b>2018</b>	<b>572</b>	<b>572</b>	<b>100</b>
<b>2017</b>	<b>456</b>	<b>456</b>	<b>100</b>

Sumber/Source: Kejaksaan Negeri Kabupaten Ketapang/Domestic Prosecutor's Office of Ketapang Regency

**Tabel 4.3.21** Banyaknya Narapidana yang Masuk ke LP Ketapang Menurut Jenis Kelamin di Kabupaten Ketapang, 2021  
**Table** *Number of Prisoners Entering Ketapang Penitentiary by Sex in Ketapang Regency, 2021*

Bulan Month	Banyaknya Narapidana Number of Prisoner	
	Laki-Laki Male	Perempuan Female
(1)	(2)	(3)
Januari January	33	1
Februari February	11	-
Maret March	25	5
April April	30	1
Mei May	27	1
Juni June	29	1
Juli July	54	2
Agustus August	29	2
September September	34	4
Oktober October	56	2
November November	41	3
Desember December	84	8
<b>2021</b>	<b>453</b>	<b>30</b>

Sumber/Source: Lembaga Pemasyarakatan Kelas II B Kabupaten Ketapang/Correctional Institution II B of Ketapang Regency

**Tabel**  
**Table** 4.3.22

**Jumlah Tindak Pidana yang Dilaporkan Menurut Jenisnya  
di Kabupaten Ketapang, 2019-2021**  
*Number of Criminal Offenses Reported by Type in Ketapang  
Regency, 2019-2021*

Jenis Kejahatan <i>Criminal Offenses</i>	Tahun <i>Year</i>		
	2019	2020	2021
(1)	(2)	(3)	(4)
Kejahatan Politik	2	2	-
Kejahatan terhadap Kepala Negara	-	-	-
Kejahatan terhadap Ketertiban Umum	-	-	-
Pembakaran/Kebakaran	2	-	1
Memberi Suap	-	-	-
Kejahatan Mata Uang	2	-	-
Kejahatan Materai	-	-	-
Kesusilaan	-	-	-
Perjudian	18	13	3
Penculikan	-	-	-
Pembunuhan	5	5	5
Penganiayaan	27	16	9
Pencurian	114	134	164
Perampokan	-	-	-
Pemerasan	-	1	-
Penggelapan	17	20	16
Penipuan	18	16	15
Merusak Barang	1	4	4
Penadahan	13	-	-
Pencurian Sepeda Motor	46	37	35
Lain-lain	-	-	-
<b>Ketapang</b>	<b>265</b>	<b>248</b>	<b>252</b>

Sumber/Source: Polres Ketapang/Police Station of Ketapang Regency

**Tabel 4.3.23** Jumlah Kasus Tindak Pidana yang Diselesaikan Menurut Jenisnya di Kabupaten Ketapang, 2019-2021  
**Number of Criminal Offenses Reported by Type in Ketapang Regency, 2019-2021**

Jenis Tindak Pidana Criminal Offenses Cases	Tahun Year		
	2019	2020	2021
(1)	(2)	(3)	(4)
Kejahatan Politik	2	1	2
Kejahatan terhadap Kepala Negara	-	-	-
Kejahatan terhadap Ketertiban Umum	-	-	-
Pembakaran/Kebakaran	2	2	5
Memberi Suap	-	-	-
Kejahatan Mata Uang	2	-	-
Kejahatan Materai	-	-	-
Kesusilaan	-	-	-
Perjudian	18	6	29
Penculikan	-	-	-
Pembunuhan	4	5	5
Penganiayaan	27	23	11
Pencurian	92	141	139
Perampokan	-	-	-
Pemerasan	-	1	-
Penggelapan	16	16	16
Penipuan	14	12	12
Merusak Barang	1	6	3
Penadahan	13	26	11
Pencurian Sepeda Motor	39	39	18
Lain-lain	-	-	-
<b>Ketapang</b>	<b>230</b>	<b>278</b>	<b>251</b>

Sumber/Source: Polres Ketapang/Police Station of Ketapang Regency

**Tabel 4.3.24** Jumlah Kebakaran yang Terjadi Menurut Laporan Kepolisian di Kabupaten Ketapang, 2019-2021  
**Table** *Number of Fires by Police Reports in Ketapang Regency, 2019-2021*

Bulan Month (1)	Tahun Year		
	2019 (2)	2020 (3)	2021 (4)
Januari January	-	...	1
Februari February	-	...	-
Maret March	-	...	-
April April	-	...	-
Mei May	-	...	-
Juni June	1	...	-
Juli July	-	...	-
Agustus August	-	...	-
September September	-	...	-
Oktober October	-	...	-
November November	1	...	-
Desember December	-	...	-
<b>Ketapang</b>	<b>2</b>	<b>...</b>	<b>1</b>

Sumber/Source: Polres Ketapang/Police Station of Ketapang Regency

**Tabel 4.3.25** Jumlah Persertifikatan Hak Tanah Menurut Kecamatan Melalui Pendaftaran Tanah Sistematis Lengkap (PTSL) di Kabupaten Ketapang, 2021  
**Number of Land Right Certifications by District Through Complete Systematic Land Registration in Ketapang Regency, 2021**

Kecamatan Subdistrict	Target Target	Realisasi Realization	Persentase (%) Percentage (%)
(1)	(2)	(3)	(4)
Kendawangan	-	-	-
Manis Mata	-	-	-
Marau	1 195	1 195	100
Singkup	451	451	100
Air Upas	592	592	100
Jelai Hulu	554	554	100
Tumbang Titi	1 690	1 690	100
Pemahan	-	-	-
Sungai Melayu Rayak	703	703	100
Matan Hilir Selatan	1 334	1 334	100
Benua Kayong	119	119	100
Matan Hilir Utara	-	-	-
Delta Pawan	125	125	100
Muara Pawan	-	-	-
Nanga Tayap	814	814	100
Sandai	-	-	-
Hulu Sungai	-	-	-
Sungai Laur	-	-	-
Simpang Hulu	-	-	-
Simpang Dua	2 754	2 754	100
<b>Ketapang</b>	<b>10 331</b>	<b>10 331</b>	<b>100</b>

Sumber/Source: Badan Pertanahan Nasional/National Land Agency of Ketapang Regency

**Tabel**  
**Table** 4.3.26

**Luas Tanah yang Ditempati Berdasarkan Jenis Hak Menurut Kecamatan di Kabupaten Ketapang, 2021 (m<sup>2</sup>)**  
*Wide of Residence Area by Kind of Right and Subdistrict in Ketapang Regency, 2021 (m<sup>2</sup>)*

Kecamatan Subdistrict	Hak Milik Property Right	Hak Guna Usaha <sup>1</sup> Business Purpose Right <sup>1</sup>	Hak Guna Bangunan Building Purpose Right	Hak Pakai Using Right	Hak Pengelolaan <sup>1</sup> Managing Right <sup>1</sup>
(1)	(2)	(3)	(4)	(5)	(6)
Kendawangan	102 733 995	...	13 616 516	1 734 280	...
Manis Mata	102 733 995	...	1 339 370	752 447	...
Marau	115 587 015	...	420 917	510 368	...
Singkup	76 962 827	...	2 637	411 631	...
Air Upas	129 207 645	...	2 475	561 329	...
Jelai Hulu	25 616 929	...	16 086	324 190	...
Tumbang Titi	82 805 702	...	790 157	1 263 498	...
Pemahan	34 810 785	...	905	139 987	...
Sungai Melayu Rayak	109 125 512	...	1 746	1 427 362	...
Matan Hilir Selatan	143 266 182	...	12 174 881	1 018 671	...
Benua Kayong	20 366 536	...	283 936	438 872	...
Matan Hilir Utara	76 005 287	...	1 718 554	393 677	...
Delta Pawan	25 744 235	...	2 299 994	1 824 488	...
Muara Pawan	48 233 195	...	935 324	1 371 825	...
Nanga Tayap	100 819 303	...	536 262	2 256 440	...
Sandai	43 491 738	...	107 306	1 352 695	...
Hulu Sungai	13 749 077	...	-	39 838	...
Sungai Laur	12 873 283	...	512 393	764 185	...
Simpang Hulu	9 933 398	...	22 530	1 239 706	...
Simpang Dua	15 167 071	...	1 075	848 081	...
<b>Ketapang</b>	<b>1 289 233 710</b>	<b>4 716 238 314</b>	<b>34 783 064</b>	<b>18 673 570</b>	<b>8 465 572</b>

Catatan/Note: <sup>1</sup>Jumlah luas HGU dan HPL merupakan akumulasi dalam satu kabupaten

Sumber/Source: Badan Pertanahan Nasional/National Land Agency of Ketapang Regency



**Tabel 4.3.27** Banyaknya Sertifikat yang Dikeluarkan Berdasarkan Jenis Hak di Kabupaten Ketapang, 2021  
**Number of Certificate Issued by Kind of Right in Ketapang Regency, 2021**

Kecamatan Subdistrict	Hak Milik Property Right	Hak Guna Usaha <sup>1</sup> Business Purpose Right <sup>1</sup>	Hak Guna Bangunan Building Purpose Right	Hak Pakai Using Right	Hak Pengelolaan <sup>1</sup> Managing Right <sup>1</sup>
(1)	(2)	(3)	(4)	(5)	(6)
Kendawangan	17 369	...	614	201	...
Manis Mata	8 715	...	32	116	...
Marau	12 217	...	-	97	...
Singkup	7 115	...	3	46	...
Air Upas	10 133	...	4	59	...
Jelai Hulu	3 404	...	6	92	...
Tumbang Titi	11 197	...	29	191	...
Pemahan	3 935	...	2	38	...
Sungai Melayu Rayak	8 115	...	3	110	...
Matan Hilir Selatan	20 161	...	122	113	...
Benua Kayong	10 646	...	717	90	...
Matan Hilir Utara	10 303	...	73	50	...
Delta Pawan	36 048	...	3 645	572	...
Muara Pawan	7 132	..	119	75	...
Nanga Tayap	11 933	...	32	188	...
Sandai	8 816	...	110	146	...
Hulu Sungai	816	...	-	8	...
Sungai Laur	1 576	...	35	76	...
Simpang Hulu	1 633	...	68	61	...
Simpang Dua	3 653	...	4	119	...
<b>Ketapang</b>	<b>194 917</b>	<b>451</b>	<b>5 618</b>	<b>2 448</b>	<b>10</b>

Catatan/Note: <sup>1</sup>Jumlah luas HGU dan HPL merupakan akumulasi dalam satu kabupaten

Sumber/Source: Badan Pertanahan Nasional/National Land Agency of Ketapang Regency

**Tabel 4.3.28**  
**Table**

**Jumlah Penduduk Wajib KTP dan Kepemilikan KTP Elektronik Menurut Kecamatan di Kabupaten Ketapang, 2021**  
**Number of Residence ID Card Obligatory and Residence ID Card Ownership by Subdistrict in Ketapang Regency, 2021**

Kecamatan Subdistrict	Wajib KTP Residence ID Card Obligatory			%
	Laki-laki Male	Perempuan Female	Jumlah Total	
(1)	(2)	(3)	(4)	(5)
Kendawangan	21 448	19 632	41 080	9,66
Manis Mata	13 478	12 316	25 794	6,06
Marau	6 808	6 194	13 002	3,06
Singkup	3 397	3 082	6 479	1,52
Air Upas	7 959	7 382	15 341	3,61
Jelai Hulu	8 317	7 450	15 767	3,71
Tumbang Titi	12 043	10 638	22 681	5,33
Pemahan	2 317	2 092	4 409	1,04
Sungai Melayu Rayak	5 694	5 094	10 788	2,54
Matan Hilir Selatan	15 681	14 857	30 538	7,18
Benua Kayong	17 141	16 704	33 845	7,96
Matan Hilir Utara	7 228	6 834	14 062	3,31
Delta Pawan	33 663	33 520	67 183	15,79
Muara Pawan	6 928	6 600	13 528	3,18
Nanga Tayap	13 886	12 758	26 644	6,26
Sandai	12 732	11 699	24 431	5,74
Hulu Sungai	5 719	4 845	10 564	2,48
Sungai Laur	7 486	6 753	14 239	3,35
Simpang Hulu	14 878	13 137	28 015	6,59
Simpang Dua	3 710	3 329	7 039	1,65
<b>2021</b>	<b>220 513</b>	<b>204 916</b>	<b>425 429</b>	<b>100,00</b>
<b>2020</b>	<b>213 110</b>	<b>197 665</b>	<b>410 775</b>	<b>100,00</b>
<b>2019</b>	<b>...</b>	<b>...</b>	<b>405 453</b>	<b>...</b>

Lanjutan Tabel/Continued Table 4.3.28

Kecamatan Subdistrict	Kepemilikan KTP Elektronik Electronic ID Card Ownership				Persentase Percentage
	Laki-laki Male	Perempuan Female	Jumlah Total	%	
(1)	(6)	(7)	(8)	(9)	(10)
Kendawangan	15 260	13 925	29 185	8,48	6,86
Manis Mata	9 182	8 176	17 358	5,05	4,08
Marau	5 414	4 805	10 219	2,97	2,40
Singkup	3 045	2 770	5 815	1,69	1,37
Air Upas	6 294	5 763	12 057	3,50	2,83
Jelai Hulu	6 628	5 769	12 397	3,60	2,91
Tumbang Titi	9 585	8 299	17 884	5,20	4,20
Pemahan	2 023	1 798	3 821	1,11	0,90
Sungai Melayu Rayak	5 011	4 509	9 520	2,77	2,24
Matan Hilir Selatan	12 592	12 112	24 704	7,18	5,81
Benua Kayong	14 812	14 644	29 456	8,56	6,92
Matan Hilir Utara	6 575	6 178	12 753	3,71	3,00
Delta Pawan	29 304	29 790	59 094	17,18	13,89
Muara Pawan	6 031	5 824	11 855	3,45	2,79
Nanga Tayap	11 727	10 524	22 251	6,47	5,23
Sandai	10 358	9 473	19 831	5,76	4,66
Hulu Sungai	4 195	3 500	7 695	2,24	1,81
Sungai Laur	6 055	5 309	11 364	3,30	2,67
Simpang Hulu	11 197	9 503	20 700	6,02	4,87
Simpang Dua	3 226	2 813	6 039	1,76	1,42
<b>2021</b>	<b>178 514</b>	<b>165 484</b>	<b>343 998</b>	<b>100,00</b>	<b>80,86</b>
<b>2020</b>	<b>172 033</b>	<b>158 849</b>	<b>330 882</b>	<b>100,00</b>	<b>80,55</b>
<b>2019</b>	<b>...</b>	<b>...</b>	<b>319 078</b>	<b>...</b>	<b>78,70</b>

Sumber/Source: Dinas Kependudukan dan Catatan Sipil Kabupaten Ketapang/Regional Population and Civil Registry Office of Ketapang Regency

**Tabel 4.3.29** Banyaknya Pembuatan Akta Menurut Jenis Akta di Kabupaten Ketapang, 2021  
**Table** *Number of Certificate Issued by Kind of Certificate in Ketapang Regency, 2021*

Kecamatan Subdistrict	Kelahiran Birth	Perkawinan Marriage	Perceraian Divorce	Kematian Death
(1)	(2)	(3)	(4)	(5)
Kendawangan	55 512	27 562	694	
Manis Mata	34 131	17 183	440	
Marau	17 182	8 828	198	
Singkup	8 868	4 583	86	
Air Upas	20 372	10 715	202	
Jelai Hulu	20 701	10 421	194	
Tumbang Titi	30 112	15 055	335	
Pemahan	5 881	2 980	72	
Sungai Melayu Rayak	14 886	7 583	169	
Matan Hilir Selatan	41 437	20 442	671	
Benua Kayong	46 618	22 318	816	
Matan Hilir Utara	19 341	9 376	214	
Delta Pawan	92 206	41 714	2 042	
Muara Pawan	18 409	9 006	298	
Nanga Tayap	36 281	18 416	358	
Sandai	33 268	16 521	337	
Hulu Sungai	14 164	6 653	56	
Sungai Laur	19 180	9 237	102	
Simpang Hulu	36 935	18 040	175	
Simpang Dua	9 712	4 393	109	
<b>Ketapang</b>	<b>575 196</b>	<b>281 026</b>	<b>7 568</b>	

Sumber/Source: Dinas Kependudukan dan Catatan Sipil Kabupaten Ketapang/Regional Population and Civil Registry Office of Ketapang Regency

**Tabel 4.3.30** Jumlah Infrastruktur Politik di Kabupaten Ketapang, 2021  
**Table** Number of Politic Infrastructure in Ketapang Regency, 2021

Infrastruktur Infrastructure	2017	2018	2019	2020	2021
(1)	(2)	(3)	(4)	(5)	(6)
Partai Politik Political Party	14	16	16	16	16
Partai Politik Peserta Pemilu Political Party Participating in Election	12	16	11	11	11
Organisasi Kemasyarakatan Community Organization	154	163	163	192	195
LSM Non Governmental Organization	7	7	5	5	20
Media Massa/ Pers Mass Media/Press	-	-	-	-	-

Sumber/Source: Dinas Kesbangpol dan Linmas Kabupaten Ketapang/National Unity, Politics and Community Protection Agency of Ketapang Regency

**Tabel 4.3.31** Jumlah Ormas, Orsospol, dan LSM Menurut Kecamatan di Kabupaten Ketapang, 2021  
**Number of Community, Social and Political, and Non Governmental Organizations by Subdistrict in Ketapang Regency, 2021**

Kecamatan Subdistrict	Ormas Community Organization	Orsospol Social and Political Organization	LSM Non Governmental Organization
(1)	(2)	(3)	(4)
Kendawangan	6	-	-
Manis Mata	3	-	-
Marau	2	-	-
Singkup	1	-	-
Air Upas	1	-	-
Jelai Hulu	1	-	-
Tumbang Titi	9	-	2
Pemahan	-	-	-
Sungai Melayu Rayak	-	-	-
Matan Hilir Selatan	4	-	-
Benua Kayong	26	-	-
Matan Hilir Utara	-	-	-
Delta Pawan	129	-	17
Muara Pawan	4	-	1
Nanga Tayap	4	-	-
Sandai	4	-	-
Hulu Sungai	1	-	-
Sungai Laur	1	-	-
Simpang Hulu	3	-	-
Simpang Dua	-	-	-
<b>2021</b>	<b>195</b>	<b>-</b>	<b>20</b>
<b>2020</b>	<b>192</b>	<b>-</b>	<b>5</b>
<b>2019</b>	<b>163</b>	<b>-</b>	<b>5</b>
<b>2018</b>	<b>163</b>	<b>-</b>	<b>7</b>
<b>2017</b>	<b>154</b>	<b>-</b>	<b>7</b>

Sumber/Sources: Dinas Kesbangpol dan Linmas Kabupaten Ketapang/National Unity, Politics and Community Protection Agency of Ketapang Regency

**Tabel 4.3.32** Jumlah Organisasi Kepemudaan Menurut Kecamatan di Kabupaten Ketapang, 2017-2021  
**Number of Youth Organizations by Subdistrict in Ketapang Regency, 2017-2021**

Kecamatan Subdistrict	2017	2018	2019	2020	2021
(1)	(2)	(3)	(4)	(5)	(6)
Kendawangan	-	1	1	1	1
Manis Mata	-	-	-	-	-
Marau	-	-	-	-	-
Singkup	-	-	-	-	-
Air Upas	-	-	-	-	-
Jelai Hulu	-	-	-	-	-
Tumbang Titi	-	-	-	-	-
Pemahan	-	-	-	-	-
Sungai Melayu Rayak	-	-	-	-	-
Matan Hilir Selatan	-	-	-	-	-
Benua Kayong	-	-	-	-	-
Matan Hilir Utara	1	1	-	1	1
Delta Pawan	7	7	6	8	14
Muara Pawan	-	-	-	-	-
Nanga Tayap	-	-	-	-	1
Sandai	-	-	-	-	-
Hulu Sungai	-	-	-	-	-
Sungai Laur	-	-	-	-	-
Simpang Hulu	-	-	-	-	-
Simpang Dua	-	-	-	-	-
<b>Ketapang</b>	<b>8</b>	<b>9</b>	<b>7</b>	<b>10</b>	<b>17</b>

Sumber/Source: Dinas Kesbangpol dan Linmas Kabupaten Ketapang/National Unity, Politics and Community Protection Agency of Ketapang Regency

**Tabel**  
**Table** 4.3.33

**Jumlah Buku di Perpustakaan Daerah Kabupaten  
Ketapang Menurut Jenis Buku, 2021**  
*Number of the Books in Ketapang Library by Kind, 2021*

<b>Jenis Buku</b> <i>Kind of Books</i>	<b>Jumlah Judul</b> <i>Number of Titles</i>	<b>Jumlah Eksemplar</b> <i>Number of Copies</i>
(1)	(2)	(3)
Karya Umum	978	2 347
Filsafat	1 502	3 183
Agama	3 616	10 170
Ilmu Sosial	2 188	6 095
Bahasa	1 791	6 135
Ilmu Murni	2 573	6 474
Ilmu Terapan	792	4 128
Kesenian dan Olahraga	1 098	4 965
Sastra	2 077	3 981
Sejarah	1 193	3 582
Fiksi	768	2 040
Referensi	626	640
<b>2021</b>	<b>19 208</b>	<b>53 740</b>
<b>2020</b>	<b>19 083</b>	<b>53 490</b>
<b>2019</b>	<b>19 083</b>	<b>53 490</b>

Sumber/Source: Dinas Kearsipan dan Perpustakaan Daerah Kabupaten Ketapang/*Regional Archive and Library Office of Ketapang Regency*



**Tabel 4.3.34** Jumlah Pengunjung dan Peminjam di Perpustakaan Daerah Kabupaten Ketapang, 2021  
**Table 4.3.34** Number of the Visitor and Books Borrower in Ketapang Library, 2021

Bulan Month	Pengunjung Visitor	Peminjam Borrower
(1)	(2)	(3)
Januari January	360	180
Februari February	255	122
Maret March	289	190
April April	278	187
Mei May	219	155
Juni June	291	212
Juli July	391	218
Agustus August	215	102
September September	406	288
Oktober October	363	179
November November	310	124
Desember December	400	315
<b>2021</b>	<b>3 777</b>	<b>2 272</b>
<b>2020</b>	<b>3 063</b>	<b>1 961</b>
<b>2019</b>	<b>1 391</b>	<b>1 378</b>

Sumber/Source: Dinas Kearsipan dan Perpustakaan Daerah Kabupaten Ketapang/Regional Archive and Library Office of Ketapang Regency

**Tabel 4.3.35**      **Persentase Rumah Tangga Menurut Luas Lantai di Kabupaten Ketapang (m<sup>2</sup>), 2021**  
**Table**            **Percentage of Ketapang Regency Household by Flor Area (m<sup>2</sup>), 2021**

Luas Lantai (m <sup>2</sup> ) Floor Area (m <sup>2</sup> )	Persentase Percentage
(1)	(2)
<= 19	0,97%
20 - 49	13,12%
50 - 99	7,03%
100 - 149	30,66%
150+	48,22%
<b>Jumlah Total</b>	<b>100,00%</b>

Sumber/Source: Badan Pusat Statistik Kabupaten Ketapang (Pendataan Susenas)/BPS-Statistics of Ketapang Regency (National Socio Economic Survey)

**Tabel 4.3.36**      **Persentase Rumah Tangga Kabupaten Ketapang Menurut Jenis Atap Terluas, 2021**  
**Percentage of Ketapang Regency Household by Roof Main Material, 2021**

<b>Jenis Atap Roof Material</b>	<b>Persentase Percentage</b>
<b>(1)</b>	<b>(2)</b>
Beton	0,11%
Genteng	5,60%
Asbes	6,38%
Seng	82,60%
Lainnya	5,31%
<b>Jumlah Total</b>	<b>100,00%</b>

Sumber/Source: Badan Pusat Statistik Kabupaten Ketapang (Pendataan Susenas)/BPS-Statistics of Ketapang Regency (National Socio Economic Survey)

**Tabel 4.3.37**      **Persentase Rumah Tangga Kabupaten Ketapang Menurut Jenis Lantai Terluas, 2021**  
**Table**              **Percentage of Ketapang Regency Household by Floor Main Material, 2021**

<b>Jenis Lantai</b> <b>Floor Material</b>	<b>Persentase</b> <b>Percentage</b>
(1)	(2)
Marmar/granit/keramik	30,32%
Parket/vinil/karpet/ubin/tegel/teraso	1,74%
Kayu/papan	42,03%
Semen/bata merah	25,61%
Lainnya	0,29%
<b>Jumlah</b> <b>Total</b>	<b>100,00%</b>

Sumber/Source: Badan Pusat Statistik Kabupaten Ketapang (Pendataan Susenas)/BPS-Statistics of Ketapang Regency (National Socio Economic Survey)

**Tabel 4.3.38**      **Persentase Rumah Tangga Kabupaten Ketapang Menurut Jenis Dinding Terluas, 2021**  
**Table**              **Percentage of Ketapang Regency Household by Main Wall Material, 2021**

<b>Jenis Dinding</b> <b>Wall Material</b>	<b>Persentase</b> <b>Percentage</b>
(1)	(2)
Tembok	44,59%
Kayu/Papan/Batang kayu	26,61%
Pelsteran Anyaman bambu / kawat	28,80%
Lainnya	0,00%
<b>Jumlah</b> <b>Total</b>	<b>100,00%</b>

Sumber/Source: Badan Pusat Statistik Kabupaten Ketapang (Pendataan Susenas)/BPS-Statistics of Ketapang Regency (National Socio Economic Survey)

**Tabel 4.3.39**      **Persentase Rumah Tangga Kabupaten Ketapang Menurut Sumber Penerangan, 2021**  
**Table**              **Percentage of Ketapang Regency Household by Source of Lighting, 2021**

<b>Sumber Penerangan</b> <i>Source of Lighting</i>	<b>Persentase</b> <i>Percentage</i>
(1)	(2)
Listrik PLN	82,37%
Listrik Non-PLN	11,94%
Bukan listrik	5,69%
<b>Jumlah</b> <i>Total</i>	<b>100,00%</b>

Sumber/Source: Badan Pusat Statistik Kabupaten Ketapang (Pendataan Susenas)/BPS-Statistics of Ketapang Regency (National Socio Economic Survey)

**Tabel 4.3.40**      **Persentase Rumah Tangga Kabupaten Ketapang Yang Menggunakan Fasilitas Tempat Buang Air Besar dan Siapa Saja yang Menggunakannya, 2021**  
**Percentage of Ketapang Regency Household Using Facilities for Defecation and Who Uses It, 2021**

<b>Fasilitas Tempat Buang Air Besar Facilities for Defecation</b>	<b>Persentase Percentage</b>
(1)	(2)
Ada, digunakan hanya ART sendiri	83,35%
Ada, digunakan bersama ART rumah tangga lain tertentu	1,57%
Ada, di MCK Komunal	0,22%
Ada, di MCK Umum/siapapun menggunakan	1,08%
Tidak ada	13,79%
<b>Jumlah Total</b>	<b>100,00%</b>

Sumber/Source: Badan Pusat Statistik Kabupaten Ketapang (Pendataan Susenas)/BPS-Statistics of Ketapang Regency (National Socio Economic Survey)

**Tabel 4.3.41**      **Persentase Rumah Tangga Kabupaten Ketapang Menurut Sumber Air Minum, 2021**  
**Table**              **Percentage of Ketapang Regency Household by Drinking Water Source, 2021**

<b>Sumber Air Minum</b> <b>Drinking Water Source</b>	<b>Persentase</b> <b>Percentage</b>
(1)	(2)
01. Air kemasan/lasi ulang	25,73%
02. Leding	0,98%
03. Sumur bor/pompa	3,98%
04. Sumur/Mata air terlindung	26,69%
05. Sumur/Mata air tidak terlindung	29,38%
06. Lainnya	13,24%
<b>Jumlah Total</b>	<b>100,00%</b>

Sumber/Source: Badan Pusat Statistik Kabupaten Ketapang (Pendataan Susenas)/BPS-Statistics of Ketapang Regency (National Socio Economic Survey)



#### 4.4 KEMISKINAN DAN PEMBANGUNAN MANUSIA POVERTY AND HUMAN DEVELOPMENT

**Tabel** 4.4.1 **Garis Kemiskinan, Jumlah, dan Persentase Penduduk Miskin di Kabupaten Ketapang, 2014-2021**  
**Table** 4.4.1 **Poverty Line, Number, and Percentage of Poor People in Ketapang Regency, 2014-2021**

Tahun Year	Garis Kemiskinan (Rupiah/Kapita/Bulan) Poverty Line (Rupiah/Capita/Month)	Jumlah Penduduk Miskin (jiwa) Number of Poor People (people)	Persentase Penduduk Miskin (%) Percentage of Poor People (%)
(1)	(2)	(3)	(4)
2014	330 763	54 200	11,60
2015	356 319	55 390	11,72
2016	366 250	53 070	10,99
2017	391 868	54 280	11,02
2018	432 354	54 860	10,93
2019	454 160	53 840	10,54
2020	468 450	53 450	10,29
<b>2021</b>	<b>482 824</b>	<b>53 040</b>	<b>10,13</b>

Sumber/Source: BPS, Survei Sosial Ekonomi Nasional Maret/BPS-Statistics Indonesia, March National Socioeconomic Survey

**Tabel**  
**Table** 4.4.2**Indeks Kedalaman Kemiskinan dan Indeks Keparahan Kemiskinan di Kabupaten Ketapang, 2014-2021**  
**Poverty Gap Index and Poverty Severity Index in Ketapang Regency, 2014-2021**

Tahun Year	Indeks Kedalaman Kemiskinan Poverty Gap Index	Indeks Keparahan Kemiskinan Poverty Severity Index
(1)	(2)	(3)
2014	2,29	0,77
2015	1,74	0,43
2016	1,90	1,50
2017	1,63	0,40
2018	2,00	0,64
2019	1,51	0,37
2020	1,61	0,39
<b>2021</b>	<b>1,42</b>	<b>0,32</b>

Sumber/Source: BPS, Survei Sosial Ekonomi Nasional Maret/BPS-Statistics Indonesia, March National Socioeconomic Survey

**Tabel**  
**Table** 4.4.3**Jumlah Keluarga Penerima Manfaat (KPM) Program Sembako di Kabupaten Ketapang, 2021**  
*Realization Report of Beneficiary Households Grocery Program in Ketapang Regency, 2021*

Kecamatan Subdistrict	2019	2020	2021
(1)	(2)	(3)	(4)
Kendawangan	23 950	1 695	491
Manis Mata	15 400	1 391	1 182
Marau	8 200	838	1 416
Singkup	6 360	519	336
Air Upas	11 300	1 095	773
Jelai Hulu	18 530	1 524	694
Tumbang Titi	17 220	1 491	660
Pemahan	3 280	257	413
Sungai Melayu Rayak	8 190	686	883
Matan Hilir Selatan	22 290	1 874	645
Benua Kayong	22 180	2 356	717
Matan Hilir Utara	16 400	1 385	580
Delta Pawan	2 377	2 773	137
Muara Pawan	1 484	1 364	437
Nanga Tayap	1 765	1 196	231
Sandai	1 232	922	455
Hulu Sungai	1 646	969	274
Sungai Laur	1 312	1 023	416
Simpang Hulu	1 832	1 175	344
Simpang Dua	697	513	611
<b>Ketapang</b>	<b>29 675</b>	<b>25 046</b>	<b>11 695</b>

Sumber/Source: Dinas Sosial Pemberdayaan Perempuan Perlindungan Anak dan KB Kabupaten Ketapang/Social Affairs, Woman Empowerment, Children Protection and Family Planning Agency of Ketapang Regency

**Tabel**  
**Table** 4.4.4**Indeks Pembangunan Manusia (IPM) Kabupaten  
Ketapang, 2017-2021**  
*Human Development Index of Ketapang Regency, 2017-  
2021*

Tahun Year	Angka Harapan Hidup (AHH) Life Expectancy	Rata-Rata Lama Sekolah (RLS) Mean Years of Schooling (MYS)	Harapan Rata- Rata Lama Sekolah (HLS) Expected Years of Schooling (EYS)	Pengeluaran per Kapita yang Disesuaikan (000 Rp) Purchasing Power Parity	Indeks Pembangunan Manusia (IPM) Human Development Index (HDI)
(1)	(2)	(3)	(4)	(5)	(6)
2017	70,52	7,03	11,76	8 475	65,71
2018	70,69	7,04	11,77	8 988	66,41
2019	71,01	7,26	11,79	9 259	67,16
2020	71,10	7,31	11,80	9 163	67,17
<b>2021</b>	<b>71,11</b>	<b>7,46</b>	<b>11,81</b>	<b>9 209</b>	<b>67,43</b>

Sumber/Source: BPS, Seri Publikasi Indeks Pembangunan Manusia/BPS-Statistics Indonesia, Series of Publication of Human Development Index



# BAB CHAPTER 05

# PERTANIAN, KEHUTANAN, PETERNAKAN, PERIKANAN

AGRICULTURE, FORESTRY,  
LIVESTOCK, FISHERY

## LUAS AREA DAN PRODUKSI TANAMAN PERKEBUNAN DI KABUPATEN KETAPANG, 2021

PLANTED AREA AND TOTAL PRODUCTION OF PLANTATION CROPS IN KETAPANG REGENCY, 2021



### LUAS AREAL

PLATED AREA

**673.148 HA**

### PRODUKSI

PRODUCTION

**1.293.690 TON**

**KELAPA SAWIT**

OIL PALMS

### LUAS AREAL

PLATED AREA

**32.416 HA**

### PRODUKSI

PRODUCTION

**16.023 TON**



**KARET**

RUBBER

## PRODUKSI DAGING TERNAK DI KABUPATEN KETAPANG, 2021

TOTAL LIVESTOCK/FOWL MEAT PRODUCTION IN KETAPANG REGENCY, 2021



### SAPI POTONG

CATTLE

**462.112 KG**

### KAMBING/DOMBA

GOAT/SHEEP

**17.509 KG**



### BABI

PIG

**286.575 KG**

### UNGGAS

FOWL

**5.501.010 KG**



## PRODUKSI PERIKANAN DI KABUPATEN KETAPANG PADA TAHUN 2021 SEBANYAK 43.442,87 TON

TOTAL FISHERY PRODUCTION OF  
KETAPANG REGENCY IN 2021 IS  
43.442,87 TON





## PENJELASAN TEKNIS

1. **Survei Pertanian Hortikultura (SPH)** diselenggarakan oleh Badan Pusat Statistik bekerja sama dengan Direktorat Jenderal Hortikultura, Kementerian Pertanian.
2. Kuesioner yang digunakan dalam pengumpulan data SPH mencakup:
  - a. **SPH-SBS** digunakan untuk data tanaman sayuran dan buah-buahan semusim
  - b. **SPH-BST** digunakan untuk data tanaman buah-buahan dan sayuran tahunan
  - c. **SPH-TBF** digunakan untuk data tanaman biofarmaka
  - d. **SPH-TH** digunakan untuk data tanaman hias
3. Metode yang digunakan dalam survei ini adalah metode pencacahan lengkap terhadap seluruh kecamatan di Indonesia dan dilaporkan secara rutin bulanan untuk SPH-SBS dan triwulanan untuk SPH-BST, SPH-TBF, SPH-TH oleh KCD.
4. **Tanaman sayuran dan buah-buahan semusim**
  - a. Tanaman sayuran semusim adalah tanaman sumber vitamin, garam mineral dan lain-lain yang dikonsumsi dari bagian tanaman yang berupa daun, bunga, buah, dan umbinya, yang berumur kurang dari satu tahun.

## TECHNICAL NOTES

5. *The Agricultural Survey for Horticulture (SPH) is carried out by the BPS-Statistics Indonesia in cooperation with the Directorate General of Horticulture, Ministry of Agriculture.*
6. *The Questionnaire used to collect the Agricultural Survey for Horticulture data are:*
  - a. **SPH-SBS** used for data on seasonal vegetable and fruit plants.
  - b. **SPH-BST** used for data on annual fruit and vegetable plants.
  - c. **SPH-TBF** used for data on medicinal plants.
  - d. **SPH-TH** used for data on ornamental plants.
7. *The method used in this survey is complete enumeration for all of Sub-districts in Indonesia and reported monthly for SPH-SBS and quarterly for SPH-BST, SPH-TBF, SPH-TH by agriculture extension workers.*
8. **Seasonal vegetable and fruit plants**
  - a. *Seasonal vegetable plants are used/consumed as vegetables, which are the sources of vitamin, mineral, etc that are aged less than 1 year. In general, parts that consumed are in the form of leaves, flower, fruits, and tubers.*



- b.** Tanaman buah-buahan semusim adalah tanaman sumber vitamin, garam mineral, dan lain-lain yang dikonsumsi dari bagian tanaman yang berupa buah, berumur kurang dari satu tahun, tidak berbentuk pohon/rumpun tetapi menjalar dan berbatang lunak.
5. **Tanaman buah-buahan dan sayuran tahunan**
- a.** Tanaman buah-buahan tahunan adalah tanaman sumber vitamin, garam mineral, dan lain-lain yang dikonsumsi dari bagian tanaman yang berupa buah dan merupakan tanaman tahunan.
- b.** Tanaman sayuran tahunan adalah tanaman sumber vitamin, garam mineral, dan lain-lain yang dikonsumsi dari bagian tanaman yang berupa daun dan atau buah yang berumur lebih dari satu tahun.
6. **Tanaman biofarmaka** adalah tanaman yang bermanfaat untuk obat-obatan, kosmetik, dan kesehatan yang dikonsumsi atau digunakan dari bagian-bagian tanaman seperti daun, batang, buah, umbi (rimpang) ataupun akar.
7. **Tanaman hias** adalah tanaman yang mempunyai nilai keindahan baik bentuk, warna daun, tajuk maupun bunganya, sering digunakan untuk penghias pekarangan dan lain sebagainya.
- b. Seasonal fruit plants are plants that produce fresh fruit as a sources of vitamin, mineral, etc that aged less than 1 year and soft trunked. Generally, the fruit produced can be consumed without being cooked.*
5. *Annual fruit and vegetable plants*
- a.** *Annual fruit plants are plants that produce fresh fruit as sources of vitamin, mineral, etc that are aged more than 1 year and hard trunked. Generally, the fruit produced can be consumed without being cooked first.*
- b.** *Annual vegetable plants are plants used as vegetables as sources of vitamin, mineral, etc that is aged more than 1 year. In general, the parts that consumed are in the form of leaves, flower, fruits, and tubers.*
6. **Medicinal plants** are plants which are useful for medicine, cosmetics, and health. It is consumed from part of the plant, such as leaf, flower, fruit, tuber, and root.
7. **Ornamental plants** are plants which have a beauty value, either in shape, colour of leaf or crown of flower, and they are often used as a yard decorator.

8. Data yang dikumpulkan dalam SPH mencakup: data tentang luas penanaman, luas panen (untuk buahbuahan tahunan adalah banyaknya tanaman yang menghasilkan), produksi, luas rusak, luas tanaman akhir, dan harga jual petani.
9. **Luas panen** adalah luas tanaman sayuran, buahbuahan, biofarmaka, dan tanaman hias yang diambil hasilnya/dipanen pada periode pelaporan.
10. **Luas panen untuk tanaman sayuran:** luas tanaman yang dipanen sekaligus/habis/dibongkar dan luas tanaman yang dipanen berkali-kali (lebih dari satu kali)/belum habis.
- a.** Tanaman yang dipanen sekaligus/habis/dibongkar adalah tanaman yang sehabis panen langsung dibongkar/dicabut, terdiri dari bawang merah, bawang putih, bawang daun, kentang, kol/kubis, kembang kol, petsai/sawi, wortel, lobak, dan kacang merah.
- b.** Tanaman yang dipanen berkali-kali (lebih dari satu kali)/belum habis adalah tanaman yang pemanenannya lebih dari satu kali dan biasanya dibongkar apabila panen terakhir sudah tidak memadai lagi, terdiri dari: kacang panjang, cabai besar, cabai rawit, jamur, tomat, terung, buncis, ketimun, labu siam, kangkung,
8. *The Agriculture Survey for Horticulture collects the information on the planted area, harvested area (for annual fruits is the number of production plant), production, damaged area, plant area in the end of period, and price on the farm-gate level.*
9. **Harvested area** is area which vegetable, fruit, medicinal and ornamental plant of crop harvested during the period of report.
10. **Harvested area of vegetables:** area of entirely harvested/demolished plant and plant that is harvested several times/undemolished.
- a.** Entirely harvested/demolished plants are plants usually harvested once and demolished to be substituted by other plants, consisting of: shallots, garlic, wlech onion, potato, cabbage, cauliflower, chinese cabbage, carrots, radish, and red beans.
- b.** Plants that are harvested several times/undemolished are plants usually harvested more than once and demolished in the case that the last harvest was economically not profitable. They consist of: yarld long beans, chili, small chili, mushroom, tomatoes, eggplant, green beans, cucumber, chayote, kangkong, spinach, melon, watermelon, and cantalaupe.

bayam, melon, semangka, dan blewah.

11. **Produksi** adalah hasil menurut bentuk produk dari setiap tanaman sayuran, buah-buahan, biofarmaka, dan tanaman hias yang diambil berdasarkan luas yang dipanen/tanaman yang menghasilkan pada bulan/triwulan laporan.

11. **Production** is the standard production quantity form of vegetable, fruit, medicinal and ornamental plant based on harvested area/the number of production plants reported monthly/quarterly.

<https://ketapangkab.bps.go.id>

**ULASAN****DESCRIPTION****Hortikultura**

Ketimun dan cabai rawit menjadi komoditas sayuran unggulan di Kabupaten Ketapang pada tahun 2021. Dibandingkan data tahun 2020, produksi (kuintal) ketimun menurun sebesar 7,37%, sedangkan produksi cabai mengalami peningkatan produksi sebesar 11,79%.

Tanaman biofarmaka unggulan Kabupaten Ketapang adalah jahe, kunyit, dan laos/lengkuas. Sementara itu, komoditas buah-buahan yang menjadi komoditas unggulan di Kabupaten Ketapang adalah pisang dan durian. Peningkatan produksi buah pisang sebesar 42,01% dibandingkan tahun 2020.

**Horticulture**

*Cucumber, chili and eggplant remain the leading vegetable commodity in Ketapang Regency in 2021. Compared to 2020 data, production (quintal) of Cucumber decreased by 7,37%, while production of chili increased by 11,79%.*

*Leading biopharmaca plants in Ketapang Regency are ginger, turmeric, and laos / galangal. Fruit commodities that become the leading commodities in Ketapang Regency are banana and durian. Compared to 2020 data, production of Banana increased by 42,01%.*

### **Perkebunan**

Sekitar 94,6 persen hasil perkebunan Kabupaten Ketapang pada tahun 2021 merupakan andil komoditas tanaman kelapa sawit. Produksinya mencapai 1.293.690 ton pada tahun 2021. Produksi terbesar kedua selanjutnya adalah tanaman karet yaitu sebesar 16.023 ton.

### **Perikanan**

Berdasarkan data Dinas Ketahanan Pangan dan Perikanan Kabupaten, pada tahun 2021, produksi perikanan secara keseluruhan di Kabupaten Ketapang adalah sebesar 43.442,87 ton. Jumlah produksi perikanan ini mengalami kenaikan dibandingkan tahun sebelumnya sekitar 5,69 persen atau sebesar 2.337,43 ton. Produksi perikanan laut sendiri pada tahun 2021 ini mengalami penurunan dibandingkan tahun 2020 yaitu sekitar 0,74 persen dan nilai produksi perikanan laut pada tahun 2021 sebesar 1,044 milyar rupiah.

### **Estate Crops**

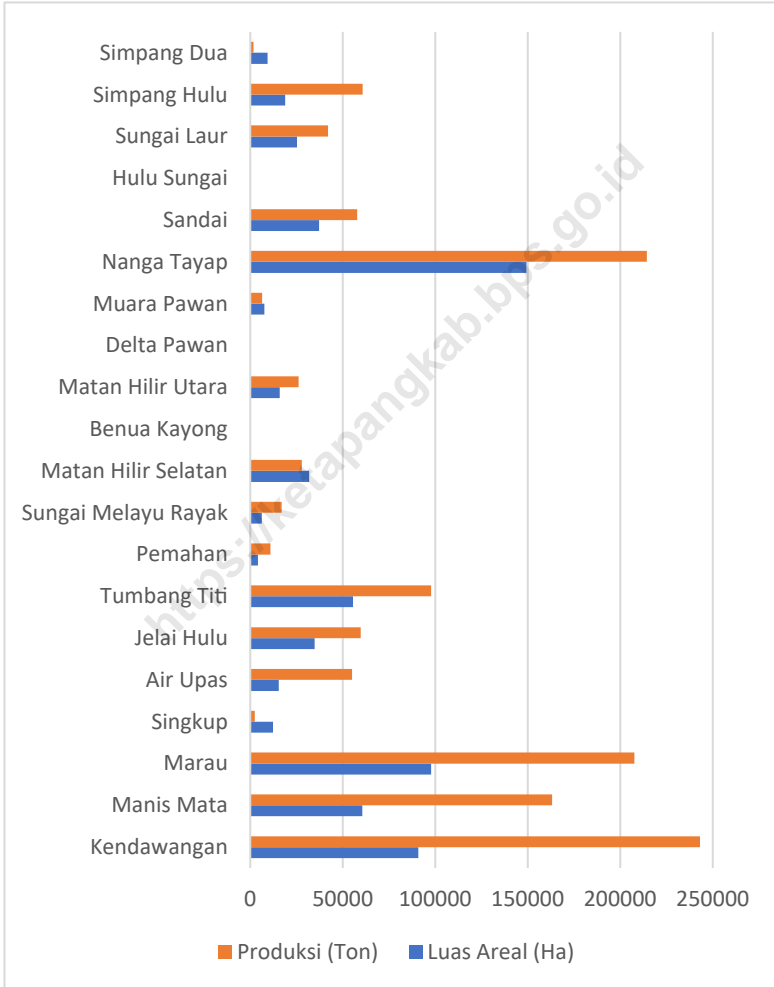
*Approximately 98 percent of the plantation of Ketapang Regency in 2020 is the share of palm crops. The production reached 1.293.690 tons in 2020. The second largest producer is rubber crops, which is 16.066 tons.*

### **Fishery**

*Based on data from the Ketapang Regency Food Security and Fisheries Office in 2020, overall production of fisheries in Ketapang Regency is 41.105,44 ton. This fishery production was decreased by 3,30 percent or as much as 1.403,91 ton compared to last year. Ocean/marine fishery production itself compared to 2019 was increased by 16,03 percent and the value of ocean/marine fishery production in 2020 is 1,052 billion rupiah.*

**Gambar** 5.1  
**Figures**

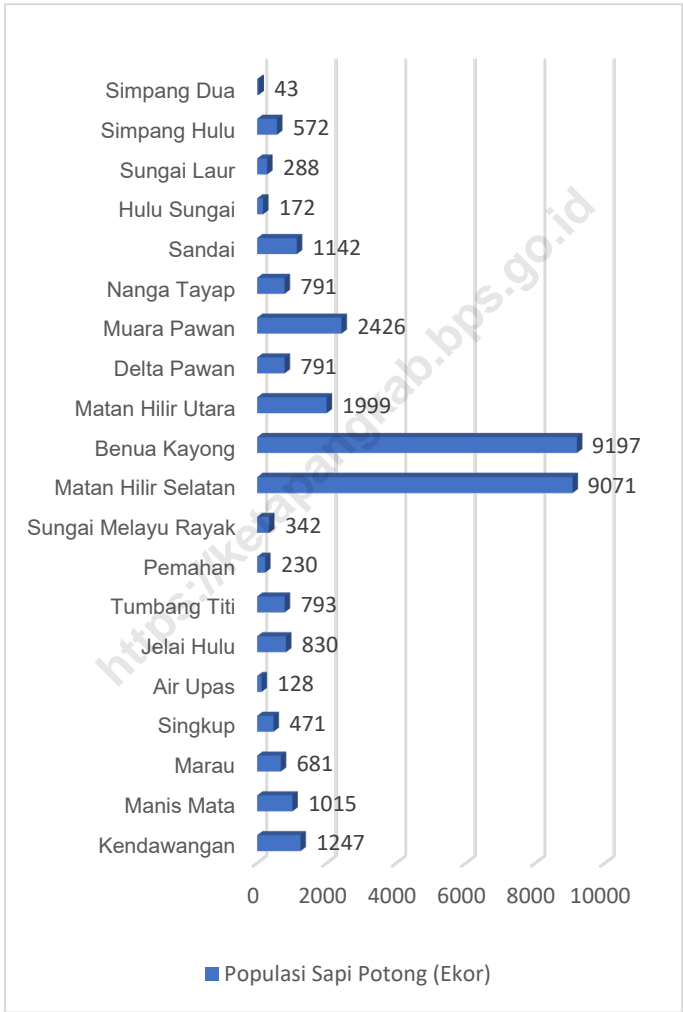
**Jumlah Produksi dan Luas Areal Kelapa Sawit (Ha)  
Menurut Kecamatan di Kabupaten Ketapang, 2021**  
**Total Production and Area of Oil Palm in Ketapang  
Regency by Subdistrict (Ha) by Subdistrict, 2021**



Catatan/Note: Data Angka Sementara/ Temporary Number Data  
 Sumber/Source: Dinas Pertanian, Peternakan, dan Perkebunan Kabupaten Ketapang/Agriculture, Livestock, and Plantation Office of Ketapang Regency

**Gambar** 5.2  
**Figures**

**Populasi Sapi Potong Kabupaten Ketapang (Ekor),  
2021**  
**Cattle Population in Ketapang Regency, 2021**



Catatan/Note: Data masih Angka Sementara/ Temporary Number Data  
 Sumber/Source: Dinas Pertanian, Peternakan, dan Perkebunan Kabupaten Ketapang/Agriculture, Livestock, and Plantation Office of Ketapang Regency

## 5.1 HORTIKULTURA

### HORTICULTURE

**Tabel** 5.1.1 **Luas Panen Tanaman Sayuran Menurut Kecamatan dan Jenis Tanaman (ha), 2020 dan 2021**  
**Table** 5.1.1 **Harvested Area of Vegetables by Subdistrict and Kind of Plant (ha), 2020 and 2021**

Kecamatan Subdistrict	Bawang Merah Shallot		Cabai Chili	
	2020	2021	2020	2021
(1)	(2)	(3)	(4)	(5)
Kendawangan	-	-	45	37
Manis Mata	1	-	19	13,85
Marau	-	-	3	6,5
Singkup	-	-	4	5
Air Upas	-	-	4	4
Jelai Hulu	-	-	1	1
Tumbang Titi	-	-	21	23
Pemahan	-	-	9	11
Sungai Melayu Rayak	-	-	20	11
Matan Hilir Selatan	-	-	52	44
Benua Kayong	-	-	25	18
Matan Hilir Utara	-	-	9	8
Delta Pawan	2	-	17	13
Muara Pawan	4	1	6	14
Nanga Tayap	-	-	42	38
Sandai	-	-	4	4
Hulu Sungai	-	-	-	17
Sungai Laur	-	-	18	4
Simpang Hulu	-	-	6	4
Simpang Dua	-	-	20	26
<b>Ketapang</b>	<b>7</b>	<b>1</b>	<b>325</b>	<b>302,35</b>



Lanjutan Tabel/Continued Table 5.1.1

Kecamatan Subdistrict	Kentang Potato		Kubis Cabbage	
	2020	2021	2020	2021
(1)	(6)	(7)	(8)	(9)
Kendawangan	-	-	-	-
Manis Mata	-	-	-	-
Marau	-	-	-	-
Singkup	-	-	-	-
Air Upas	-	-	-	-
Jelai Hulu	-	-	-	-
Tumbang Titi	-	-	-	-
Pemahan	-	-	-	-
Sungai Melayu Rayak	-	-	-	-
Matan Hilir Selatan	-	-	-	-
Benua Kayong	-	-	-	-
Matan Hilir Utara	-	-	-	-
Delta Pawan	-	-	-	-
Muara Pawan	-	-	-	-
Nanga Tayap	-	-	-	-
Sandai	-	-	-	-
Hulu Sungai	-	-	-	-
Sungai Laur	-	-	-	-
Simpang Hulu	-	-	-	-
Simpang Dua	-	-	-	-
<b>Ketapang</b>	-	-	-	-

Lanjutan Tabel/*Continued Table* 5.1.1

Kecamatan Subdistrict	Petsai Chinese Cabbage		Tomat Tomato		Bawang Putih Garlic	
	2020	2021	2020	2021	2020	2021
(1)	(10)	(11)	(12)	(13)	(14)	(15)
Kendawangan	31	31	13	9	-	-
Manis Mata	3	4,25	-	-	-	-
Marau	-	-	6	2	-	-
Singkup	-	-	2	-	-	-
Air Upas	5	4	-	-	-	-
Jelai Hulu	-	-	1	1	-	-
Tumbang Titi	-	-	-	-	-	-
Pemahan	-	-	-	-	-	-
Sungai Melayu Rayak	12	12	1	5	-	-
Matan Hilir Selatan	63	58	-	-	-	-
Benua Kayong	29	27	14	16	-	-
Matan Hilir Utara	-	10	-	6	-	-
Delta Pawan	12	12	9	10	-	-
Muara Pawan	-	-	5	7	-	-
Nanga Tayap	21	23	-	-	-	-
Sandai	3	3	-	1	-	-
Hulu Sungai	-	-	-	-	-	-
Sungai Laur	-	-	-	-	-	-
Simpang Hulu	-	-	-	-	-	-
Simpang Dua	-	-	-	-	-	-
<b>Ketapang</b>	<b>179</b>	<b>184,25</b>	<b>51</b>	<b>58</b>	<b>-</b>	<b>-</b>

Lanjutan Tabel/Continued Table 5.1.1

Kecamatan Subdistrict	Kangkung Water Spinach		Ketimun Cucumber	
	2020	2021	2020	2021
(1)	(16)	(17)	(18)	(19)
Kendawangan	32	31	39	36
Manis Mata	6	5,75	8	6,25
Marau	7	-	6	7,5
Singkup	6	4,5	10	3
Air Upas	4	2	5	6
Jelai Hulu	-	-	14	2
Tumbang Titi	11	-	12	-
Pemahan	13	11	16	16
Sungai Melayu Rayak	12	12	12	10
Matan Hilir Selatan	37	33	36	34
Benua Kayong	25	22	20	17
Matan Hilir Utara	13	12	8	7
Delta Pawan	-	4	9	8
Muara Pawan	-	-	5	7
Nanga Tayap	29	14	33	20
Sandai	3	3	3	3
Hulu Sungai	-	-	12	15,5
Sungai Laur	11	3	27	5,5
Simpang Hulu	12	12	12	9
Simpang Dua	11	8	16	13
<b>Ketapang</b>	<b>232</b>	<b>177,25</b>	<b>303</b>	<b>225,75</b>

Sumber/Source: BPS, Statistik Pertanian Hortikultura SPH-SBS/BPS-Statistics Indonesia, Agricultural Statistic for Horticulture SPH-SBS

**Tabel**  
**Table** 5.1.2**Produksi Tanaman Sayuran Menurut Kecamatan dan Jenis Tanaman (kw), 2020 dan 2021**  
**Production of Vegetables by Regency/Municipality and Kind of Plant (qui), 2020 dan 2021**

Kecamatan Subdistrict	Bawang Merah Shallot		Cabai Chili	
	2020	2021	2020	2021
(1)	(2)	(3)	(4)	(5)
Kendawangan	-	-	4 912,00	3 988,00
Manis Mata	25	-	1 307,00	947,30
Marau	-	-	44,00	37,00
Singkup	-	-	58,00	40,00
Air Upas	-	-	34,00	44,00
Jelai Hulu	-	-	37,00	45,00
Tumbang Titi	-	-	387,00	377,50
Pemahan	-	-	73,00	97,00
Sungai Melayu Rayak	-	-	312,50	230,00
Matan Hilir Selatan	-	-	3 084,00	2 290,00
Benua Kayong	-	-	67,50	1 062,00
Matan Hilir Utara	-	-	102,00	100,00
Delta Pawan	-	-	70,00	54,00
Muara Pawan	-	168,00	39,00	115,60
Nanga Tayap	-	-	501,00	263,00
Sandai	-	-	105,40	68,20
Hulu Sungai	-	-	61,80	134,00
Sungai Laur	-	-	36,00	8,01
Simpang Hulu	-	-	58,00	36,00
Simpang Dua	-	-	84,00	96,00
<b>Ketapang</b>	<b>-</b>	<b>168,00</b>	<b>11 373,20</b>	<b>10 032,61</b>

Lanjutan Tabel/Continued Table 5.1.2

Kecamatan Subdistrict	Kentang Potato		Kubis Cabbage	
	2020	2021	2020	2021
(1)	(6)	(7)	(8)	(9)
Kendawangan	-	-	-	-
Manis Mata	-	-	-	-
Marau	-	-	-	-
Singkup	-	-	-	-
Air Upas	-	-	-	-
Jelai Hulu	-	-	-	-
Tumbang Titi	-	-	-	-
Pemahan	-	-	-	-
Sungai Melayu Rayak	-	-	-	-
Matan Hilir Selatan	-	-	-	-
Benua Kayong	-	-	-	-
Matan Hilir Utara	-	-	-	-
Delta Pawan	-	-	-	-
Muara Pawan	-	-	-	-
Nanga Tayap	-	-	-	-
Sandai	-	-	-	-
Hulu Sungai	-	-	-	-
Sungai Laur	-	-	-	-
Simpang Hulu	-	-	-	-
Simpang Dua	-	-	-	-
<b>Ketapang</b>	-	-	-	-

Lanjutan Tabel/Continued Table 5.1.2

Kecamatan Subdistrict	Petsai Chinese Cabbage		Tomat Tomato		Bawang Putih Garlic	
	2020	2021	2020	2021	2020	2021
(1)	(10)	(11)	(12)	(13)	(14)	(15)
Kendawangan	826	1 436	368	320,00	-	-
Manis Mata	126	133,75	-	-	-	-
Marau	-	-	25	2,00	-	-
Singkup	-	-	4	-	-	-
Air Upas	9	10,00	-	-	-	-
Jelai Hulu	-	-	1	19,00	-	-
Tumbang Titi	-	-	-	-	-	-
Pemahan	-	-	-	-	-	-
Sungai Melayu Rayak	137	138	11	69,00	-	-
Matan Hilir Selatan	1 259	1 453,00	-	-	-	-
Benua Kayong	363	1 622,00	43	1 862,50	-	-
Matan Hilir Utara	-	62,00	-	66,00	-	-
Delta Pawan	17	13,00	18	24,00	-	-
Muara Pawan	-	-	159	38,80	-	-
Nanga Tayap	175	193,00	-	-	-	-
Sandai	35	4,00	-	15,70	-	-
Hulu Sungai	-	-	-	-	-	-
Sungai Laur	-	-	-	-	-	-
Simpang Hulu	-	-	-	-	-	-
Simpang Dua	-	-	-	-	-	-
<b>Ketapang</b>	<b>2 947</b>	<b>5 064,75</b>	<b>629</b>	<b>2 417</b>	<b>-</b>	<b>-</b>

Lanjutan Tabel/Continued Table 5.1.2

Kecamatan Subdistrict	Kangkung Water Spinach		Ketimun Cucumber	
	2020	2021	2020	2021
(1)	(16)	(17)	(18)	(19)
Kendawangan	603,0	783,00	5 872,00	5 013,00
Manis Mata	475,0	453,85	1 730,00	1 299,25
Marau	36,0	2,00	22,00	16,00
Singkup	41,0	34,00	30,00	39,00
Air Upas	12,0	6,00	23,00	19,00
Jelai Hulu	-	-	70,00	39,00
Tumbang Titi	89,0	-	349,00	-
Pemahan	26,0	33,00	139,00	167,00
Sungai Melayu Rayak	77,0	95,00	136,00	218,00
Matan Hilir Selatan	1 493,0	1 245,00	2 044,00	2 147,00
Benua Kayong	225,0	1 924,00	188,00	1 642,00
Matan Hilir Utara	138,0	96,00	93,00	87,00
Delta Pawan	-	16,00	17,00	19,00
Muara Pawan	-	-	222,00	82,80
Nanga Tayap	250,5	91,00	1 056,00	326,00
Sandai	21,8	17,10	58,90	70,90
Hulu Sungai	-	-	49,27	47,00
Sungai Laur	24,0	6,00	39,00	6,00
Simpang Hulu	24,0	26,00	42,00	47,00
Simpang Dua	24,0	28,00	46,00	40,00
<b>Ketapang</b>	<b>3 559,3</b>	<b>4 855,95</b>	<b>12 226,17</b>	<b>11 324,95</b>

Sumber/Source: BPS, Statistik Pertanian Hortikultura SPH/ BPS-Statistics Indonesia, Agricultural Statistic for Horticulture SPH

**Tabel**  
**Table** 5.1.3**Luas Panen Tanaman Sayuran dan Buah–Buahan Semusim Menurut Jenis Tanaman (ha), 2018-2021**  
**Harvested Area of Seasonal Vegetables and Fruits by Kind of Plant (ha), 2018-2021**

Jenis Tanaman Kind of Plants	2018	2019	2020	2021
(1)	(2)	(3)	(4)	(5)
Bawang Daun/ <i>Scallion</i>	30	35	29,0	56,25
Bawang Merah/ <i>Shallots</i>	-	-	7,0	1,00
Bawang Putih/ <i>Garlic</i>	-	-	-	-
Bayam/ <i>Spinach</i>	265	151	160,0	133,00
Blewah/ <i>Blewah</i>	1	1	5,0	
Buncis/ <i>String Bean</i>	20	28	27,0	8,25
Cabai Besar/ <i>Chili/ Big Chili</i>	26	28	27,0	31,00
Cabai Rawit/ <i>Chili/ Cayenne Pepper</i>	236	267	307,3	271,35
Kacang Panjang/ <i>Long Beans</i>	311	259	280,0	234,25
Kangkung/ <i>Water Spinach</i>	376	238	232,0	178,25
Kembang Kol/ <i>Cauliflower</i>	-	1	-	3,00
Kentang/ <i>Potato</i>	-	-	-	-
Ketimun/ <i>Cucumber</i>	359	291	303,0	225,75
Kubis/ <i>Cabbage</i>	-	-	-	-
Lobak/ <i>Radish</i>	24	25	12,0	
Melon/ <i>Melon</i>	-	1	2,0	-
Petsai/Sawi/ <i>Chinese Cabbage/ Mustard Green</i>	385	227	179,0	184,25
Semangka/ <i>Water Melon</i>	38	73	69,0	36,00
Terung/ <i>Eggplant</i>	301	240	248,2	198,00
Tomat/ <i>Tomato</i>	6	19	51,0	57,00

Sumber/Source: BPS, Statistik Pertanian Hortikultura SPH/ BPS-Statistics Indonesia, Agricultural Statistic for Horticulture SPH



**Tabel 5.1.4** **Produksi Tanaman Sayuran dan Buah–Buahan Semusim Menurut Jenis Tanaman (kw), 2018–2021**  
**Production of Seasonal Vegetables and Fruits by Kind of Plant (qui), 2018–2021**

Jenis Tanaman Kind of Plants	2018	2019	2020	2021
(1)	(2)	(3)	(4)	(5)
Bawang Daun/ Scallion	1 302	1 737	319,2	2 333,50
Bawang Merah/ Shallots	-	-	550,0	168,00
Bawang Putih/ Garlic	-	-	-	-
Bayam/ Spinach	4 920	5 431	2 761,0	2 686,85
Blewah/ Blewah	121	43	26,0	
Buncis/ String Bean	1 033	1 676	1 036,0	404,15
Cabai Besar/ Chili/ Big Chili	634	745	788,9	867,80
Cabai Rawit/ Chili/ Cayenne Pepper	7 296	9 037	10 584,3	9 164,81
Kacang Panjang/ Long Beans	6 636	7 551	8 284,9	9 382,90
Kangkung/ Water Spinach	5 606	7 436	3 559,3	4 855,95
Kembang Kol/ Cauliflower	-	4	-	217
Kentang/ Potato	-	-	-	-
Ketimun/ Cucumber	9 716	12 090	12 226,2	11 324,95
Kubis/ Cabbage	-	-	-	-
Lobak/ Radish	2 391	2 721	91,2	
Melon/ Melon	-	1	9,0	-
Petsai/Sawi/ Chinese Cabbage/ Mustard Green	5 573	4 994	2 947,0	5 064,75
Semangka/ Water Melon	2 165	3 381	4 029,0	799,90
Terung/ Eggplant	7 108	11 082	8 665,0	9 193,60
Tomat/ Tomato	39	62	629,0	2 417,00

Sumber/Source: BPS, Statistik Pertanian Hortikultura SPH/ BPS-Statistics Indonesia, Agricultural Statistic for Horticulture SPH

**Tabel**  
**Table** 5.1.5**Luas Panen Tanaman Biofarmaka Menurut Kecamatan dan Jenis Tanaman (m<sup>2</sup>), 2020 dan 2021**  
**Harvested Area of Medicinal Plants by Regency/ Municipality and Kind of Plant (m<sup>2</sup>), 2020 and 2021**

Kecamatan Subdistrict	Jahe Ginger		Laos/Lengkuas Galanga	
	2020	2021	2020	2021
(1)	(2)	(3)	(4)	(5)
Kendawangan	365	360,00	221	180,00
Manis Mata	-	-	-	-
Marau	-	-	-	-
Singkup	49	22,00	24	9,00
Air Upas	-	-	-	-
Jelai Hulu	-	-	-	-
Tumbang Titi	248 800	-	-	-
Pemahan	-	-	-	-
Sungai Melayu Rayak	787	494,50	584	303,75
Matan Hilir Selatan	12 344	4 897,00	10 533	3 841,00
Benua Kayong	206	59,67	344	102,25
Matan Hilir Utara	574	30,00	333	17,00
Delta Pawan	35	-	15	-
Muara Pawan	24	37,00	42	16,00
Nanga Tayap	4 200	3,70	4 110	1,20
Sandai	27	17,00	21	24,00
Hulu Sungai	80	30,67	20	5,50
Sungai Laur	370	16,25	342	5,00
Simpang Hulu	18	7,00	14	3,00
Simpang Dua	206	86,00	62	28,00
<b>Ketapang</b>	<b>268 085</b>	<b>6 060,79</b>	<b>16 665</b>	<b>4 535,70</b>

Lanjutan Tabel/*Continued Table* 5.1.5

Kecamatan Subdistrict	Kencur <i>East Indian Galangal</i>		Kunyit <i>Turmeric</i>	
	2020	2021	2020	2021
(1)	(6)	(7)	(8)	(9)
Kendawangan	241	190	197	368,00
Manis Mata	-	-	-	-
Marau	-	-	-	-
Singkup	42	21	50	27,00
Air Upas	-	-	1	-
Jelai Hulu	-	-	-	-
Tumbang Titi	-	-	35 500	-
Pemahan	-	-	-	-
Sungai Melayu Rayak	309	115	748	361,25
Matan Hilir Selatan	8 286	3 070	12 379	3 877,00
Benua Kayong	186	59,33	175	72,50
Matan Hilir Utara	76	9,00	704	129,00
Delta Pawan	27	2	30	-
Muara Pawan	32	6	52	43,00
Nanga Tayap	3 900	1,40	6 200	1,45
Sandai	28	21,00	26	11,00
Hulu Sungai	9	5	31	18,33
Sungai Laur	197	23,00	320	10,00
Simpang Hulu	-	-	27	4,00
Simpang Dua	90	27,00	187	100,00
<b>Ketapang</b>	<b>13 423</b>	<b>3 549,73</b>	<b>56 627</b>	<b>5 022,53</b>

Lanjutan Tabel/*Continued Table* 5.1.5

Kecamatan Subdistrict	Temulawak Java Turmeric		Temuireng Black Turmeric	
	2020	2021	2020	2021
(1)	(10)	(11)	(12)	(13)
Kendawangan	122	85	-	-
Manis Mata	-	-	-	-
Marau	-	-	-	-
Singkup	13	10	-	-
Air Upas	-	-	-	-
Jelai Hulu	-	-	-	-
Tumbang Titi	-	-	-	-
Pemahan	-	-	-	-
Sungai Melayu Rayak	-	-	-	-
Matan Hilir Selatan	-	-	-	-
Benua Kayong	110	37,33	167	53,00
Matan Hilir Utara	180	15,00	-	-
Delta Pawan	-	-	-	-
Muara Pawan	-	8,00	28	12,00
Nanga Tayap	-	-	-	-
Sandai	-	-	-	-
Hulu Sungai	3	12	-	-
Sungai Laur	-	-	-	-
Simpang Hulu	-	-	-	-
Simpang Dua	55	6	-	-
<b>Ketapang</b>	<b>483</b>	<b>173,33</b>	<b>195</b>	<b>65</b>

Sumber/*Source*: BPS, Statistik Pertanian Hortikultura SPH/ *BPS-Statistics Indonesia, Agricultural Statistic for Horticulture SPH*

**Tabel** 5.1.6 **Produksi Tanaman Biofarmaka Menurut Kecamatan dan Jenis Tanaman (kg), 2020 dan 2021**  
**Production of Medicinal Plants by Regency/Municipality and Kind of Plant (kgs), 2020 and 2021**

Kecamatan Subdistrict	Jahe Ginger		Laos/Lengkuas Galanga	
	2020	2021	2020	2021
(1)	(2)	(3)	(4)	(5)
Kendawangan	2 230,00	4 703,00	2 322,0	4 524,0
Manis Mata	-	-	-	-
Marau	-	-	-	-
Singkup	162,00	125,00	70,0	65,00
Air Upas	-	-	-	-
Jelai Hulu	-	-	-	-
Tumbang Titi	95 512,00	43,00	-	-
Pemahan	-	-	-	-
Sungai Melayu Rayak	1 232,00	4 276,00	937,0	3 145,00
Matan Hilir Selatan	45 972,00	31 138,00	46 912,0	26 773,00
Benua Kayong	144,48	242,00	275,6	519,00
Matan Hilir Utara	1 860,00	726,00	1 172,0	348,00
Delta Pawan	65,00	-	30,0	-
Muara Pawan	252,00	290,00	199,0	152,00
Nanga Tayap	27 400,00	36 418,00	28 000,0	11 636,00
Sandai	178,00	410,00	137,0	416,00
Hulu Sungai	615,00	305,00	60,0	80,00
Sungai Laur	163,00	65,00	125,0	140,00
Simpang Hulu	51,46	23,00	132,5	70,00
Simpang Dua	147,11	252,00	123,5	77,00
<b>Ketapang</b>	<b>175 984,05</b>	<b>79 016</b>	<b>80 495,6</b>	<b>47 945</b>

Lanjutan Tabel/Continued Table 5.1.6

Kecamatan Subdistrict	Kencur East Indian Galangal		Kunyit Turmeric	
	2020	2021	2020	2021
(1)	(6)	(7)	(8)	(9)
Kendawangan	1 960,0	4 884,00	1 679,00	4 506,00
Manis Mata	-	-	-	-
Marau	-	-	-	-
Singkup	128,0	77,00	163,00	116,00
Air Upas	-	-	10,00	-
Jelai Hulu	-	-	-	-
Tumbang Titi	-	-	15 845,00	2,40
Pemahan	-	-	-	-
Sungai Melayu Rayak	701,0	1 022,00	1 879,00	3,71
Matan Hilir Selatan	30 342,0	17 307,00	42 103,00	27 981,00
Benua Kayong	168,9	684,00	166,76	290,00
Matan Hilir Utara	279,0	265,00	2 174,00	1 934,00
Delta Pawan	71,0	2,00	86,00	-
Muara Pawan	209,0	220,00	268,00	321,00
Nanga Tayap	25 600,0	20 317,00	39 600,00	21 189,00
Sandai	97,0	203,00	94,00	181,00
Hulu Sungai	36,0	10,00	65,00	169,00
Sungai Laur	86,0	121,00	140,00	92,00
Simpang Hulu	-	-	102,80	50,00
Simpang Dua	107,2	122,00	250,90	247,00
<b>Ketapang</b>	<b>59 785,1</b>	<b>45 234</b>	<b>104 626,46</b>	<b>57 082,11</b>

Lanjutan Tabel/Continued Table 5.1.6

Kecamatan Subdistrict	Temulawak Java Turmeric		Temuireng Black Turmeric	
	2020	2021	2020	2021
(1)	(10)	(11)	(12)	(13)
Kendawangan	2 093,00	2 212,00	-	-
Manis Mata	-	-	-	-
Marau	-	-	-	-
Singkup	35,00	38,00	-	-
Air Upas	-	-	-	-
Jelai Hulu	-	-	-	-
Tumbang Titi	-	-	-	-
Pemahan	-	-	-	-
Sungai Melayu Rayak	-	-	-	-
Matan Hilir Selatan	-	-	-	-
Benua Kayong	117,54	336,00	190,6	532,00
Matan Hilir Utara	711,00	278,00	-	-
Delta Pawan	-	-	-	-
Muara Pawan	-	114,00	142,0	97
Nanga Tayap	-	-	-	-
Sandai	-	-	-	-
Hulu Sungai	23,00	60,00	-	-
Sungai Laur	-	-	-	-
Simpang Hulu	-	-	-	-
Simpang Dua	57,77	73,00	-	-
<b>Ketapang</b>	<b>3 037,31</b>	<b>3 111</b>	<b>332,6</b>	<b>629</b>

Sumber/Source: BPS, Statistik Pertanian Hortikultura SPH/ BPS-Statistics Indonesia, Agricultural Statistic for Horticulture SPH

**Tabel**  
**Table** 5.1.7**Luas Panen Tanaman Biofarmaka Menurut Jenis Tanaman (m<sup>2</sup>), 2018-2021**  
**Harvested Area of Medicinal Plants by Kind of Plant (m<sup>2</sup>), 2018-2021**

Jenis Tanaman <i>Kind of Plants</i>	2018	2019	2020	2021
(1)	(2)	(3)	(4)	(5)
Dlingo/Dringo <i>Sweet Root/Calamus</i>	95	80	158	
Jahe <i>Ginger</i>	52 362	71 234	268 085	127 068
Kapulaga <i>Java Cardamon</i>	-	-	-	
Keji Beling/Kecibeling <i>Strobilanthes Crispa</i>	50	12	62	
Kencur <i>East Indian Galangal</i>	13 294	13 771	13 423	24 987
Kunyit <i>Turmeric</i>	61 619	50 888	56 627	38 593
Laos/Lengkuas <i>Galanga</i>	18 106	20 931	16 665	28 565
Lempuyang <i>Zingiber Aromaticum</i>	108	150	170	270
Lidah Buaya <i>Oliviera</i>	12	20	24	40
Mahkota Dewa (pohon) <i>God's Crown ( tree)</i>	3	20	39	101
Mengkudu/Pace (pohon) <i>Indian Mulberry ( tree)</i>	29	66	109	306
Sambiloto <i>King of Bitter</i>	8	30	36	116
Temuireng <i>Black Turmeric</i>	135	220	195	226
Temukunci <i>Chinese Keys</i>	60	77	71	58
Temulawak <i>Java Turmeric</i>	851	526	483	785

Sumber/Source: BPS, Statistik Pertanian Hortikultura SPH/ BPS-Statistics Indonesia, Agricultural Statistic for Horticulture SPH



**Tabel**  
**Table** 5.1.8

**Produksi Tanaman Biofarmaka Menurut Jenis Tanaman (kg), 2018-2021**  
**Production of Medicinal Plants by Kind of Plant (kg), 2018-2021**

Jenis Tanaman Kind of Plants	2018	2019	2020	2021
(1)	(2)	(3)	(4)	(5)
Dlingo/Dringo <i>Sweet Root/Calamus</i>	895	572	991,00	
Jahe <i>Ginger</i>	122 400	149 141	175 984,05	121 973
Kapulaga <i>Java Cardamon</i>	-	-	0,00	-
Keji Beling/Kecibeling <i>Strobilanthes Crispa</i>	248	11	74,00	
Kencur <i>East Indian Galangal</i>	45 919	58 307	59 785,10	45 234
Kunyit <i>Turmeric</i>	234 149	110 197	104 626,46	63 186
Laos/Lengkuas <i>Galanga</i>	71 547	91 812	80 495,60	47 945
Lempuyang <i>Zingiber Aromaticum</i>	300	194	203,81	437
Lidah Buaya <i>Oliviera</i>	24	54	72,00	40
Mahkota Dewa <i>God's Crown</i>	144	540	792,00	1 293
Mengkudu/Pace <i>Indian Mulberry</i>	699	568	442,00	877
Sambiloto <i>King of Bitter</i>	12	35	51,70	77
Temuireng <i>Black Turmeric</i>	982	791	332,60	629
Temukunci <i>Chinese Keys</i>	60	125	68,00	116
Temulawak <i>Java Turmeric</i>	3 894	2 209	3 037,31	3 111

Sumber/Source: BPS, Statistik Pertanian Hortikultura SPH/ BPS-Statistics Indonesia, Agricultural Statistic for Horticulture SPH

**Tabel**  
**Table** 5.1.9**Luas Panen Tanaman Hias Menurut Kecamatan dan Jenis Tanaman (m<sup>2</sup>), 2020 dan 2021**  
**Harvested Area of Ornamental Plants by Subdistrict and Kind of Plant (m<sup>2</sup>), 2020 and 2021**

Kecamatan Subdistrict	Anggrek Orchid		Krisan Chrysantemum	
	2020	2021	2020	2021
(1)	(2)	(3)	(4)	(5)
Kendawangan	-	-	-	-
Manis Mata	-	-	-	-
Marau	-	-	-	-
Singkup	9	-	11	-
Air Upas	-	-	-	-
Jelai Hulu	-	-	-	-
Tumbang Titi	-	-	-	-
Pemahan	-	-	-	-
Sungai Melayu Rayak	-	-	-	-
Matan Hilir Selatan	-	-	-	-
Benua Kayong	-	-	-	-
Matan Hilir Utara	-	-	-	-
Delta Pawan	5	-	-	-
Muara Pawan	-	-	-	-
Nanga Tayap	-	-	-	-
Sandai	-	-	-	-
Hulu Sungai	-	-	-	-
Sungai Laur	-	-	-	-
Simpang Hulu	-	-	-	-
Simpang Dua	-	-	-	-
<b>Ketapang</b>	<b>14</b>	<b>-</b>	<b>11</b>	<b>-</b>

Lanjutan Tabel/*Continued Table* 5.1.9

Kecamatan <i>Subdistrict</i>	Mawar <i>Rose</i>		Sedap Malam <i>Tuberose</i>	
	2020	2021	2020	2021
(1)	(6)	(7)	(8)	(9)
Kendawangan	-	-	-	-
Manis Mata	-	-	-	-
Marau	-	-	-	-
Singkup	22	-	11	-
Air Upas	-	-	-	-
Jelai Hulu	-	-	-	-
Tumbang Titi	-	-	-	-
Pemahan	-	-	-	-
Sungai Melayu Rayak	-	-	-	-
Matan Hilir Selatan	-	-	-	-
Benua Kayong	-	-	-	-
Matan Hilir Utara	-	-	-	-
Delta Pawan	5	-	-	-
Muara Pawan	-	-	-	-
Nanga Tayap	-	-	-	-
Sandai	-	-	-	-
Hulu Sungai	-	-	-	-
Sungai Laur	-	-	-	-
Simpang Hulu	-	-	-	-
Simpang Dua	-	-	-	-
<b>Ketapang</b>	<b>27</b>	<b>-</b>	<b>11</b>	<b>-</b>

Lanjutan Tabel/Continued Table 5.1.9

Kecamatan Subdistrict	Dracaena Dracaena		Melati Jasmine	
	2020	2021	2020	2021
(1)	(10)	(11)	(12)	(13)
Kendawangan	-	-	-	-
Manis Mata	-	-	-	-
Marau	-	-	-	-
Singkup	9	-	17	-
Air Upas	-	-	-	-
Jelai Hulu	-	-	-	-
Tumbang Titi	-	-	-	-
Pemahan	-	-	-	-
Sungai Melayu Rayak	-	-	-	-
Matan Hilir Selatan	-	-	-	-
Benua Kayong	-	-	-	-
Matan Hilir Utara	-	-	-	-
Delta Pawan	-	-	-	-
Muara Pawan	-	-	-	-
Nanga Tayap	-	-	-	-
Sandai	-	-	-	-
Hulu Sungai	-	-	-	-
Sungai Laur	-	-	-	-
Simpang Hulu	-	-	-	-
Simpang Dua	-	-	-	-
<b>Ketapang</b>	<b>9</b>	<b>-</b>	<b>17</b>	<b>-</b>

Sumber/Source: BPS, Statistik Pertanian Hortikultura SPH/ BPS-Statistics Indonesia, Agricultural Statistic for Horticulture SPH

**Tabel**  
**Table** 5.1.10

**Produksi Tanaman Hias Menurut Kecamatan dan Jenis Tanaman (tangkai), 2020 dan 2021**  
**Production of Ornamental Plants by Regency/Municipality and Kind of Plant (stalks), 2020 and 2021**

Kecamatan Subdistrict	Anggrek Orchid		Krisan Chrysantemum	
	2020	2021	2020	2021
(1)	(2)	(3)	(4)	(5)
Kendawangan	-	-	-	-
Manis Mata	-	-	-	-
Marau	-	-	-	-
Singkup	9	-	11	-
Air Upas	-	-	-	-
Jelai Hulu	-	-	-	-
Tumbang Titi	-	-	-	-
Pemahan	-	-	-	-
Sungai Melayu Rayak	-	-	-	-
Matan Hilir Selatan	-	-	-	-
Benua Kayong	-	-	-	-
Matan Hilir Utara	-	-	-	-
Delta Pawan	10	-	-	-
Muara Pawan	-	-	-	-
Nanga Tayap	-	-	-	-
Sandai	-	-	-	-
Hulu Sungai	-	-	-	-
Sungai Laur	-	-	-	-
Simpang Hulu	-	-	-	-
Simpang Dua	-	-	-	-
<b>Ketapang</b>	<b>19</b>	<b>-</b>	<b>11</b>	<b>-</b>

Lanjutan Tabel/*Continued Table* 5.1.10

Kecamatan <i>Subdistrict</i>	Mawar <i>Rose</i>		Sedap Malam <i>Tuberose</i>	
	2020	2021	2020	2021
(1)	(6)	(7)	(8)	(9)
Kendawangan	-	-	-	-
Manis Mata	-	-	-	-
Marau	-	-	-	-
Singkup	27	-	11	-
Air Upas	-	-	-	-
Jelai Hulu	-	-	-	-
Tumbang Titi	-	-	-	-
Pemahan	-	-	-	-
Sungai Melayu Rayak	-	-	-	-
Matan Hilir Selatan	-	-	-	-
Benua Kayong	-	-	-	-
Matan Hilir Utara	-	-	-	-
Delta Pawan	10	-	-	-
Muara Pawan	-	-	-	-
Nanga Tayap	-	-	-	-
Sandai	-	-	-	-
Hulu Sungai	-	-	-	-
Sungai Laur	-	-	-	-
Simpang Hulu	-	-	-	-
Simpang Dua	-	-	-	-
<b>Ketapang</b>	<b>37</b>	<b>-</b>	<b>11</b>	<b>-</b>

Lanjutan Tabel/Continued Table 5.1.10

Kecamatan Subdistrict	Dracaena (pohon) Dracaena (tree)		Melati (Kg) Jasmine (Kg)	
	2020	2021	2020	2021
(1)	(10)	(11)	(12)	(13)
Kendawangan	-	-	-	-
Manis Mata	-	-	-	-
Marau	-	-	-	-
Singkup	9	-	21	-
Air Upas	-	-	-	-
Jelai Hulu	-	-	-	-
Tumbang Titi	-	-	-	-
Pemahan	-	-	-	-
Sungai Melayu Rayak	-	-	-	-
Matan Hilir Selatan	-	-	-	-
Benua Kayong	-	-	-	-
Matan Hilir Utara	-	-	-	-
Delta Pawan	-	-	-	-
Muara Pawan	-	-	-	-
Nanga Tayap	-	-	-	-
Sandai	-	-	-	-
Hulu Sungai	-	-	-	-
Sungai Laur	-	-	-	-
Simpang Hulu	-	-	-	-
Simpang Dua	-	-	-	-
<b>Ketapang</b>	<b>9</b>	<b>-</b>	<b>21</b>	<b>-</b>

Sumber/Source: BPS, Statistik Pertanian Hortikultura SPH-TH/BPS-Statistics Indonesia, Agricultural Statistik for Horticulture SPH-TH

**Tabel**  
**Table** 5.1.11

**Luas Panen Tanaman Hias Menurut Jenis Tanaman (m<sup>2</sup>),  
2018-2021**  
**Harvested Area of Ornamental Plants by Kind of Plant (m<sup>2</sup>),  
2018-2021**

Jenis Tanaman <i>Kind of Plants</i>	2018	2019	2020	2021
(1)	(2)	(3)	(4)	(5)
Anggrek/ <i>Orchid</i>	-	9	19	-
Anthurium Bunga/ <i>Flamingo Lily Flower</i>	-	10	19	-
Anthurium Daun/ <i>Anthurium</i>	-	-	-	-
Anyelir/ <i>Carnation</i>	-	-	-	-
Balanceng/ <i>Dieffenbacia</i>	-	-	-	-
Dracaena/ <i>Dracaena</i>	-	13	25	-
Euphorbia/ <i>Euphorbia</i>	-	-	-	-
Gladiol/ <i>Gladiol</i>	-	-	-	-
Hanjuang/ <i>Cordyline</i>	-	-	-	-
Herbras/ <i>Gerbera</i>	-	-	-	-
Kamboja Jepang/ <i>Adenium</i>	-	-	-	-
Keladi Hias/ <i>Caladium</i>	-	-	-	-
Krisan/ <i>Chrysantemum</i>	-	12	23	-
Mawar/ <i>Rose</i>	-	26	51	-
Melati/ <i>Jasmine</i>	-	17	35	-
Monstera/ <i>Monstera</i>	-	-	-	-
Pakis/ <i>Leather Leaf Fern</i>	-	-	-	-
Palem/ <i>Palm (pohon/ tree)</i>	-	7	15	-
Pedang-Pedangan/ <i>Sansevieria</i>	-	-	-	-
Philodendron/ <i>Philodendron</i>	-	-	-	-
Pisang-Pisangan/ <i>Heliconia</i>	-	9	17	-
Sedap Malam/ <i>Tuberose</i>	-	5	29	-
Soka/ <i>Ixora</i>	-	-	-	-
Sri Rejeki/ <i>Aglaonema</i>	-	1	1	-

Sumber/Source: BPS, Statistik Pertanian Hortikultura SPH-TH/BPS-Statistics Indonesia, *Agricultural Statistik for Horticulture SPH-TH*



**Tabel**  
**Table** 5.1.12

**Produksi Tanaman Hias Menurut Jenis Tanaman, 2018-2021**  
**Production of Ornamental Plants by Kind of Plant, 2018-2021**

Jenis Tanaman <i>Kind of Plants</i>	Satuan <i>Unit</i>	2018	2019	2020	2021
(1)	(2)	(3)	(4)	(5)	(6)
Anggrek/ <i>Orchid</i>	tangkai/ <i>stalks</i>	-	19	19	-
Anthurium Bunga/ <i>Flamingo Lily Flower</i>	tangkai/ <i>stalks</i>	-	19	9	-
Anthurium Daun/ <i>Anthurium</i>	pohon/ <i>tree</i>	-	-	-	-
Anyelir/ <i>Carnation</i>	tangkai/ <i>stalks</i>	-	-	-	-
Balanceng/ <i>Dieffenbacia</i>	pohon/ <i>tree</i>	-	-	-	-
Dracaena/ <i>Dracaena</i>	pohon/ <i>tree</i>	-	25	9	-
Euphorbia/ <i>Euphorbia</i>	pohon/ <i>tree</i>	-	-	-	-
Gladiol/ <i>Gladiol</i>	tangkai/ <i>stalks</i>	-	-	-	-
Hanjuang/ <i>Cordyline</i>	pohon/ <i>tree</i>	-	-	-	-
Herbras/ <i>Gerbera</i>	tangkai/ <i>stalks</i>	-	-	-	-
Kamboja Jepang/ <i>Adenium</i>	pohon/ <i>tree</i>	-	-	-	-
Keladi Hias/ <i>Caladium</i>	pohon/ <i>tree</i>	-	-	-	-
Krisan/ <i>Chrysantemum</i>	tangkai/ <i>stalks</i>	-	23	11	-
Mawar/ <i>Rose</i>	tangkai/ <i>stalks</i>	-	51	37	-
Melati/ <i>Jasmine</i>	kg/ <i>kg</i>	-	35	21	-
Monstera/ <i>Monstera</i>	pohon/ <i>tree</i>	-	-	-	-
Pakis/ <i>Leather Leaf Fern</i>	pohon/ <i>tree</i>	-	-	-	-
Palem/ <i>Palm</i> (pohon/ <i>tree</i> )	pohon/ <i>tree</i>	-	15	7	-
Pedang-Pedangan/ <i>Sansevieria</i>	rumpun/ <i>clumps</i>	-	-	-	-
Philodendron/ <i>Philodendron</i>	pohon/ <i>tree</i>	-	-	-	-
Pisang-Pisangan/ <i>Heliconia</i>	tangkai/ <i>stalks</i>	-	17	8	-
Sedap Malam/ <i>Tuberose</i>	tangkai/ <i>stalks</i>	-	29	11	-
Soka/ <i>Ixora</i>	pohon/ <i>tree</i>	-	-	-	-
Sri Rejeki/ <i>Aglaonema</i>	pohon/ <i>tree</i>	-	1	9	-

Sumber/Source: BPS, Statistik Pertanian Hortikultura SPH-TH/BPS-Statistics Indonesia, Agricultural Statistik for Horticulture SPH-TH

**Tabel**  
**Table** 5.1.13**Produksi Buah-buahan Menurut Kecamatan dan Jenis Tanaman (kw), 2020 dan 2021**  
**Production of Fruits by Subdistrict and Kind of Plant (ton), 2020 and 2021**

Kecamatan Subdistrict	Mangga Mango		Durian Durian	
	2020	2021	2020	2021
(1)	(2)	(3)	(4)	(5)
Kendawangan	1 018	2 005	381	727,50
Manis Mata	26	898	-	1 862
Marau	110	18	103	751
Singkup	201	1 257	12	18
Air Upas	77	51	5	38,92
Jelai Hulu	12	411	900	8 918
Tumbang Titi	158	-	12 360	68
Pemahan	2	20	20	5
Sungai Melayu Rayak	9	15	13	3
Matan Hilir Selatan	624	419	55	-
Benua Kayong	31	141	10	167
Matan Hilir Utara	6	12,64	16	653,36
Delta Pawan	8	3	-	-
Muara Pawan	3	26,88	1	8,64
Nanga Tayap	-	-	-	-
Sandai	-	-	14	94,92
Hulu Sungai	642	34	4 386	3849
Sungai Laur	-	5,88	9	722,40
Simpang Hulu	-	6,66	-	118,88
Simpang Dua	17	12	-	-
<b>Ketapang</b>	<b>2 944</b>	<b>5 336,06</b>	<b>18 285</b>	<b>18 005,62</b>

Lanjutan Tabel/Continued Table 5.1.13

Kecamatan Subdistrict	Jeruk Orange		Pisang Banana	
	2020	2021	2020	2021
(1)	(6)	(7)	(8)	(9)
Kendawangan	1 594	1 078	4 064	13 849
Manis Mata	928	469,78	1 414	1 887
Marau	231	274	807	1 212
Singkup	132	123	1 760	1 760
Air Upas	128	52,66	104	172,16
Jelai Hulu	68	215	100	52
Tumbang Titi	113	-	467	76,40
Pemahan	34	65,50	24	28,50
Sungai Melayu Rayak	40	56	118	102
Matan Hilir Selatan	1 731	1 610	8 301	6 174,48
Benua Kayong	188	484	49	420,60
Matan Hilir Utara	838	94,53	614	145,40
Delta Pawan	8	2	31	135,62
Muara Pawan	114	85,21	229	78,01
Nanga Tayap	324	228	528	464
Sandai	62	-	74	27,42
Hulu Sungai	913	33,34	47	16
Sungai Laur	12	3,68	68	96,60
Simpang Hulu	-	-	13	37,78
Simpang Dua	18	10,40	22	12
<b>Ketapang</b>	<b>7 476</b>	<b>4 885,10</b>	<b>18 834</b>	<b>26 746,97</b>

Lanjutan Tabel/Continued Table 5.1.13

Kecamatan Subdistrict	Pepaya Papaya		Salak Salacca	
	2020	2021	2020	2021
(1)	(10)	(11)	(12)	(13)
Kendawangan	39,0	166	172,0	342
Manis Mata	475,0	827,50	-	-
Marau	158,0	197	1,0	-
Singkup	12,0	12	-	-
Air Upas	19,0	31,03	0,3	-
Jelai Hulu	-	-	-	-
Tumbang Titi	41,4	13,82	5,0	-
Pemahan	19,0	12,18	-	-
Sungai Melayu Rayak	35,0	64	-	-
Matan Hilir Selatan	378,0	1 047,45	-	-
Benua Kayong	29,0	414,55	2,0	-
Matan Hilir Utara	28,0	7,90	-	-
Delta Pawan	4,8	8,40	-	-
Muara Pawan	33,9	9,52	-	-
Nanga Tayap	128,0	125,16	-	-
Sandai	17,0	8,48	-	-
Hulu Sungai	280,0	334,48	-	-
Sungai Laur	28,0	42	-	-
Simpang Hulu	-	-	-	-
Simpang Dua	22,0	8	-	-
<b>Ketapang</b>	<b>1 747,1</b>	<b>3 329,47</b>	<b>180,3</b>	<b>342</b>

Lanjutan Tabel/*Continued Table* 5.1.13

Kecamatan Subdistrict	Rambutan Rambutan		Nangka/Cempedak Jackfruit	
	2020	2021	2020	2021
(1)	(14)	(15)	(16)	(17)
Kendawangan	4 700	3 582	3 387,00	4 307
Manis Mata	394	253	675,00	879
Marau	118	391	157,00	550
Singkup	80	125	284,00	181,04
Air Upas	39	214,64	62,00	228,32
Jelai Hulu	250	1 087	-	-
Tumbang Titi	-	-	164,00	127,50
Pemahan	3	15	29,00	71
Sungai Melayu Rayak	9	115	26,00	24
Matan Hilir Selatan	106	-	310,00	344
Benua Kayong	47	736	54,00	99,60
Matan Hilir Utara	-	27,20	35,00	5,76
Delta Pawan	-	-	14,00	4,80
Muara Pawan	-	25,65	27,70	20,01
Nanga Tayap	-	-	476,00	288
Sandai	-	-	59,00	-
Hulu Sungai	400	-	448,00	162
Sungai Laur	-	-	-	44,04
Simpang Hulu	10	250,94	275,56	75,38
Simpang Dua	-	-	20,00	12
<b>Ketapang</b>	<b>6 156</b>	<b>6 822,43</b>	<b>6 503,26</b>	<b>7 423,45</b>

Sumber/*Source*: BPS, Statistik Pertanian Hortikultura SPH-BST/*BPS-Statistics Indonesia, Agricultural Statistic for Horticulture SPH-BST*

**Tabel**  
**Table** 5.1.14

**Produksi Buah–Buahan dan Sayuran Tahunan Menurut  
Jenis Tanaman (kw), 2018-2021**  
*Production of Annual Fruits and Vegetables by Kind of Plant  
(qui), 2018-2021*

Jenis Tanaman Kind of Plants	2018	2019	2020	2021
(1)	(2)	(3)	(4)	(5)
Alpukat/ <i>Avocado</i>	26	30	45,60	321,90
Anggur/ <i>Grape</i>	-	-	-	-
Apel/ <i>Apple</i>	-	-	-	-
Belimbing/ <i>Star Fruit</i>	629	907	1 059,50	694,67
Duku/Langsat/Kokosan/ <i>Duku</i>	1 583	3 483	2 859,00	2 403,40
Durian/ <i>Durian</i>	20 089	27 753	18 285,00	18 005,62
Jambu Air/ <i>Rose Apple</i>	654	1 286	1 672,36	2 030,92
Jambu Biji/ <i>Guava</i>	1 841	1 595	1 997,64	1 948,30
Jengkol/ <i>Jengkol</i>	1 123	2 333	3 071,03	3 211,48
Jeruk Besar/ <i>Pomelo</i>	300	751	889,50	351,72
Jeruk Siam/Keprok/ <i>Tangerine/Orange</i>	5 627	4 929	6 586,00	4 362,08
Mangga/ <i>Mango</i>	6 911	7 159	2 944,00	5 336,06
Manggis/ <i>Mangosteen</i>	664	914	483,00	421
Markisa/Konyal/ <i>Marquisa</i>	6	16	26,20	
Melinjo/ <i>Melinjo</i>	140	222	335,30	312,53
Nangka/Cempedak/ <i>Jack Fruit</i>	5 865	6 395	6 503,26	7 423,45
Nenas/ <i>Pineapple</i>	1 000	969	993,51	1 062,54
Pepaya/ <i>Papaya</i>	1 776	2 027	1 747,10	3 329,27
Petai/ <i>Twisted Cluster Bean</i>	1 327	1 545	1 407,69	1 057,38
Pisang/ <i>Banana</i>	15 917	15 228	18 833,55	26 746,97
Rambutan/ <i>Rambutan</i>	6 293	7 755	6 156,00	6 822,43
Salak/ <i>Salacca</i>	27	15	180,30	342
Sawo/Sappodila/ <i>Star Apple</i>	1 665	1 499	2 587,50	2 494,17
Sirsak/ <i>Soursop</i>	366	630	618,00	611,90
Sukun/ <i>Bread Fruit</i>	297	397	493,00	716,82

Sumber/Source: BPS, Statistik Pertanian Hortikultura SPH-BST/BPS-Statistics Indonesia, *Agricultural Statistic for Horticulture SPH-BST*

**5.2 PERKEBUNAN  
ESTATE CROPS**

**Tabel 5.2.1 Luas Areal Tanaman Perkebunan Menurut Kecamatan dan Jenis Tanaman (Ha), 2020 dan 2021  
Planted Area of Estate Crops by Subdistrict and Type of Crops (Ha), 2020 and 2021**

Kecamatan Subdistrict	Kelapa Sawit Oil Palm		Kelapa Coconut	
	2020	2021	2020	2021
(1)	(2)	(3)	(4)	(5)
Kendawangan	90 749	90 749	678	678
Manis Mata	60 537	60 537	16	16
Marau	97 828	97 828	37	37
Singkup	12 282	12 282	36	36
Air Upas	15 466	15 466	15	15
Jelai Hulu	34 837	34 861	6	6
Tumbang Titi	55 687	55 589	150	150
Pemahan	4 102	4 102	29	29
Sungai Melayu Rayak	6 215	6 215	109	109
Matan Hilir Selatan	31 806	31 829	1 143	1 151
Benua Kayong	-	-	331	331
Matan Hilir Utara	15 944	15 944	596	596
Delta Pawan	-	-	138	138
Muara Pawan	7 659	7 659	507	507
Nanga Tayap	149 295	149 295	120	120
Sandai	37 212	37 212	69	69
Hulu Sungai	-	-	-	-
Sungai Laur	25 241	25 241	74	74
Simpang Hulu	18 916	18 916	35	35
Simpang Dua	9 424	9 424	25	25
<b>Ketapang</b>	<b>673 200</b>	<b>673 148</b>	<b>4 114</b>	<b>4 122</b>

Lanjutan Tabel/*Continued Table* 5.2.1

Kecamatan Subdistrict	Karet Rubber		Kopi Coffee	
	2020	2021	2020	2021
(1)	(6)	(7)	(8)	(9)
Kendawangan	1 412	1 412	267	267
Manis Mata	1 822	1 822	60	60
Marau	1 417	1 417	48	48
Singkup	861	861	-	-
Air Upas	1 093	1 093	-	-
Jelai Hulu	3 493	3 493	71	71
Tumbang Titi	1 331	1 349	146	146
Pemahan	1 267	1 267	-	-
Sungai Melayu Rayak	1 104	1 104	-	-
Matan Hilir Selatan	1 741	1 758	87	163
Benua Kayong	155	155	-	-
Matan Hilir Utara	1 695	1 695	28	28
Delta Pawan	231	231	-	-
Muara Pawan	641	641	23	31
Nanga Tayap	4 551	4 670	180	180
Sandai	2 008	2 008	183	183
Hulu Sungai	1 452	1 452	-	-
Sungai Laur	2 897	2 897	5	5
Simpang Hulu	1 432	1 432	158	158
Simpang Dua	1 659	1 659	10	10
<b>Ketapang</b>	<b>32 262</b>	<b>32 416</b>	<b>1 266</b>	<b>1 349</b>



Lanjutan Tabel/Continued Table 5.2.1

Kecamatan Subdistrict	Kakao Cocoa		Tebu Sugar cane	
	2020	2021	2020	2021
(1)	(10)	(11)	(12)	(13)
Kendawangan	12	12	-	-
Manis Mata	-	-	-	-
Marau	-	-	-	-
Singkup	-	-	-	-
Air Upas	-	-	-	-
Jelai Hulu	-	-	-	-
Tumbang Titi	-	-	-	-
Pemahan	-	-	-	-
Sungai Melayu Rayak	-	-	-	-
Matan Hilir Selatan	10	10	5	5
Benua Kayong	-	-	3	3
Matan Hilir Utara	-	-	-	-
Delta Pawan	-	-	-	-
Muara Pawan	-	-	1	2
Nanga Tayap	13	13	-	-
Sandai	33	33	-	-
Hulu Sungai	12	12	-	-
Sungai Laur	-	-	-	-
Simpang Hulu	59	59	-	-
Simpang Dua	-	-	-	-
<b>Ketapang</b>	<b>139</b>	<b>139</b>	<b>9</b>	<b>10</b>

Lanjutan Tabel/*Continued Table* 5.2.1

Kecamatan Subdistrict	Lada Pepper		Aren Sugarpalm		Kemiri Candlenut	
	2020	2021	2020	2021	2020	2021
(1)	(14)	(15)	(16)	(17)	(18)	(19)
Kendawangan	-	-	-	-	-	-
Manis Mata	-	-	-	-	-	-
Marau	38	38	-	-	-	-
Singkup	-	-	-	-	-	-
Air Upas	108	108	-	-	-	-
Jelai Hulu	-	-	-	-	-	-
Tumbang Titi	-	-	-	-	1	1
Pemahan	-	-	-	-	-	-
Sungai Melayu Rayak	-	-	-	-	-	-
Matan Hilir Selatan	-	-	-	7	-	-
Benua Kayong	-	-	-	-	-	-
Matan Hilir Utara	-	-	-	-	4	4
Delta Pawan	-	-	-	-	-	-
Muara Pawan	-	-	-	-	-	-
Nanga Tayap	-	-	22	22	2	1
Sandai	-	-	13	13	4	4
Hulu Sungai	-	-	-	-	-	-
Sungai Laur	-	-	9	9	-	-
Simpang Hulu	-	-	7	7	-	-
Simpang Dua	7	7	-	-	-	-
<b>Ketapang</b>	<b>153</b>	<b>153</b>	<b>51</b>	<b>58</b>	<b>11</b>	<b>10</b>

Catatan/*Note*: Data masih Angka Sementara/ *Temporary Number Data*

Sumber/*Source*: Dinas Pertanian, Peternakan, dan Perkebunan Kabupaten Ketapang/*Agriculture, Livestock, and Plantation Office of Ketapang Regency*

**Tabel** 5.2.2 **Produksi Tanaman Perkebunan Menurut Kecamatan dan Jenis Tanaman (ton), 2020 dan 2021**  
**Table** 5.2.2 **Production of Plantation by Subdistrict and Kind of Plant (ton), 2020 and 2021**

Kecamatan Subdistrict	Kelapa Sawit Oil Palm		Kelapa Coconut	
	2020	2021	2020	2021
(1)	(2)	(3)	(4)	(5)
Kendawangan	243 086	243 086	217	217
Manis Mata	163 172	163 172	4	4
Marau	207 548	207 548	18	18
Singkup	2 415	2 415	18	18
Air Upas	54 949	54 949	8	8
Jelai Hulu	59 624	59 624	2	2
Tumbang Titi	97 802	97 802	21	21
Pemahan	10 950	10 950	9	9
Sungai Melayu Rayak	16 908	16 908	14	14
Matan Hilir Selatan	27 920	27 920	564	564
Benua Kayong	-	-	85	85
Matan Hilir Utara	26 204	26 204	464	464
Delta Pawan	-	-	24	24
Muara Pawan	6 333	6 333	208	214
Nanga Tayap	214 379	214 379	43	43
Sandai	57 765	57 765	26	26
Hulu Sungai	-	-	-	-
Sungai Laur	42 126	42 126	12	12
Simpang Hulu	60 813	60 813	7	7
Simpang Dua	1 696	1 696	6	6
<b>Ketapang</b>	<b>1 293 690</b>	<b>1 293 690</b>	<b>1 750</b>	<b>1 756</b>

Lanjutan Tabel/*Continued Table 5.2.2*

Kecamatan Subdistrict	Karet Rubber		Kopi Coffee	
	2020	2021	2020	2021
(1)	(6)	(7)	(8)	(9)
Kendawangan	549	549	127	127
Manis Mata	1 170	1 170	20	20
Marau	858	858	23	23
Singkup	246	246	-	-
Air Upas	701	701	-	-
Jelai Hulu	1 369	1 369	28	28
Tumbang Titi	639	639	68	68
Pemahan	552	552	-	-
Sungai Melayu Rayak	369	369	-	-
Matan Hilir Selatan	291	291	16	16
Benua Kayong	18	18	-	-
Matan Hilir Utara	385	224	6	6
Delta Pawan	5	5	-	-
Muara Pawan	81	81	5	5
Nanga Tayap	2 991	3 109	81	81
Sandai	1 059	1 059	83	83
Hulu Sungai	812	812	-	-
Sungai Laur	2 039	2 039	-	-
Simpang Hulu	983	983	52	52
Simpang Dua	949	949	-	-
<b>Ketapang</b>	<b>16 066</b>	<b>16 023</b>	<b>509</b>	<b>509</b>

Lanjutan Tabel/Continued Table 5.2.2

Kecamatan Subdistrict	Kakao Cocoa		Tebu Sugar cane	
	2020	2021	2020	2021
(1)	(10)	(11)	(12)	(13)
Kendawangan	3	3	-	-
Manis Mata	-	-	-	-
Marau	-	-	-	-
Singkup	-	-	-	-
Air Upas	-	-	-	-
Jelai Hulu	-	-	-	-
Tumbang Titi	-	-	-	-
Pemahan	-	-	-	-
Sungai Melayu Rayak	-	-	-	-
Matan Hilir Selatan	3	3	2	2
Benua Kayong	-	-	1	1
Matan Hilir Utara	-	-	-	-
Delta Pawan	-	-	-	-
Muara Pawan	-	-	2	2
Nanga Tayap	5	5	-	-
Sandai	5	5	-	-
Hulu Sungai	3	3	-	-
Sungai Laur	-	-	-	-
Simpang Hulu	13	13	-	-
Simpang Dua	-	-	-	-
<b>Ketapang</b>	<b>32</b>	<b>32</b>	<b>5</b>	<b>5</b>

Lanjutan Tabel/*Continued Table* 5.2.2

Kecamatan <i>Subdistrict</i>	Lada <i>Pepper</i>		Aren <i>Sugarpalm</i>		Kemiri <i>Candlenut</i>	
	2020	2021	2020	2021	2020	2021
(1)	(14)	(15)	(16)	(17)	(18)	(19)
Kendawangan	-	-	-	-	-	-
Manis Mata	-	-	-	-	-	-
Marau	13	6	-	-	-	-
Singkup	-	-	-	-	-	-
Air Upas	39	39	-	-	-	-
Jelai Hulu	-	-	-	-	-	-
Tumbang Titi	-	-	-	-	-	-
Pemahan	-	-	-	-	-	-
Sungai Melayu Rayak	-	-	-	-	-	-
Matan Hilir Selatan	-	-	-	-	-	-
Benua Kayong	-	-	-	-	-	-
Matan Hilir Utara	-	-	-	-	0,5	1
Delta Pawan	-	-	-	-	-	-
Muara Pawan	-	-	-	-	-	-
Nanga Tayap	-	-	2	2	-	-
Sandai	-	-	1	1	0,5	1
Hulu Sungai	-	-	-	-	-	-
Sungai Laur	-	-	0,5	1	-	-
Simpang Hulu	-	-	0,5	1	-	-
Simpang Dua	-	-	-	-	-	-
<b>Ketapang</b>	<b>52</b>	<b>45</b>	<b>4</b>	<b>4</b>	<b>1</b>	<b>1</b>

Catatan/*Note*: Data masih Angka Sementara/ *Temporary Number Data*

Sumber/*Source*: Dinas Pertanian, Peternakan, dan Perkebunan Kabupaten Ketapang/*Agriculture, Livestock, and Plantation Office of Ketapang Regency*

**Tabel**  
**Table** 5.2.3

**Luas Tanaman (Ha) dan Jumlah Petani Karet Menurut Kecamatan, 2021**  
**Wide of Planting (Ha) and Number of Rubber Farmer by Subdistrict, 2021**

Kecamatan Subdistrict	Belum Menghasilkan Not Yet Productive	Menghasilkan Productive	Tua/Rusak Old/Damage	Jumlah Total	Petani Farmer [KK]
(1)	(2)	(3)	(4)	(5)	(6)
Kendawangan	760	615	37	1 412	640
Manis Mata	400	1 228	194	1 822	624
Marau	225	942	250	1 417	688
Singkup	159	470	232	861	751
Air Upas	105	752	236	1 093	894
Jelai Hulu	284	2 165	1 044	3 493	2 760
Tumbang Titi	368	754	227	1 349	583
Pemahan	285	697	285	1 267	1 063
Sungai Melayu Rayak	309	546	249	1 104	2 226
Matan Hilir Selatan	755	677	326	1 758	875
Benua Kayong	-	50	105	155	103
Matan Hilir Utara	1 003	547	145	1 695	1 136
Delta Pawan	-	13	218	231	274
Muara Pawan	320	169	152	641	540
Nanga Tayap	1 078	3 070	522	4 670	1 683
Sandai	662	1 176	170	2 008	1 110
Hulu Sungai	228	870	354	1 452	781
Sungai Laur	295	2 109	493	2 897	1 786
Simpang Hulu	150	993	289	1 432	741
Simpang Dua	325	953	381	1 659	785
<b>Ketapang</b>	<b>7 711</b>	<b>18 796</b>	<b>5 909</b>	<b>32 416</b>	<b>20 043</b>

Catatan/Note: Data masih Angka Sementara/ Temporary Number Data

Sumber/Source: Dinas Pertanian, Peternakan, dan Perkebunan Kabupaten Ketapang/Agriculture, Livestock, and Plantation Office of Ketapang Regency

**Tabel**  
**Table** 5.2.4**Luas Tanaman (Ha) dan Jumlah Petani Kelapa Dalam Menurut Kecamatan, 2021**  
**Wide of Planting (Ha) and Number of Local Coconut Farmer by Subdistrict, 2021**

Kecamatan Subdistrict	Belum Menghasilkan Not Yet Productive	Menghasilkan Productive	Tua/Rusak Old/Damage	Jumlah Total	Petani Farmer [KK]
(1)	(2)	(3)	(4)	(5)	(6)
Kendawangan	152	315	200	667	408
Manis Mata	-	7	9	16	60
Marau	-	30	7	37	600
Singkup	-	30	6	36	601
Air Upas	-	8	7	15	74
Jelai Hulu	-	4	2	6	140
Tumbang Titi	12	34	60	106	876
Pemahan	-	20	9	29	329
Sungai Melayu Rayak	11	25	73	109	925
Matan Hilir Selatan	106	730	303	1 139	605
Benua Kayong	32	158	138	328	185
Matan Hilir Utara	-	573	23	596	255
Delta Pawan	-	35	103	138	177
Muara Pawan	83	326	94	503	269
Nanga Tayap	-	47	52	99	660
Sandai	-	40	23	63	337
Hulu Sungai	-	-	-	-	-
Sungai Laur	-	34	40	74	233
Simpang Hulu	-	21	14	35	193
Simpang Dua	-	17	8	25	179
<b>Ketapang</b>	<b>396</b>	<b>2 454</b>	<b>1 171</b>	<b>4 021</b>	<b>7 106</b>

Catatan/Note: Data masih Angka Sementara/ Temporary Number Data

Sumber/Source: Dinas Pertanian, Peternakan, dan Perkebunan Kabupaten Ketapang/Agriculture, Livestock, and Plantation Office of Ketapang Regency



**Tabel**  
**Table** 5.2.5

**Luas Tanaman (Ha) dan Jumlah Petani Kelapa Hibrida Menurut Kecamatan, 2021**  
**Wide of Planting (Ha) and Number of Hybrid Coconut Farmer by Subdistrict, 2021**

Kecamatan Subdistrict	Belum Menghasilkan Not Yet Productive	Menghasilkan Productive	Tua/Rusak Old/Damage	Jumlah Total	Petani Farmer [KK]
(1)	(2)	(3)	(4)	(5)	(6)
Kendawangan	-	5	6	11	2
Manis Mata	-	-	-	-	-
Marau	-	-	-	-	-
Singkup	-	-	-	-	-
Air Upas	-	-	-	-	-
Jelai Hulu	-	-	-	-	-
Tumbang Titi	-	21	23	44	180
Pemahan	-	-	-	-	-
Sungai Melayu Rayak	-	-	-	-	-
Matan Hilir Selatan	-	8	4	12	259
Benua Kayong	-	3	-	3	45
Matan Hilir Utara	-	-	-	-	-
Delta Pawan	-	-	-	-	-
Muara Pawan	-	3	1	4	75
Nanga Tayap	-	18	3	21	56
Sandai	-	6	-	6	184
Hulu Sungai	-	-	-	-	-
Sungai Laur	-	-	-	-	-
Simpang Hulu	-	-	-	-	-
Simpang Dua	-	-	-	-	-
<b>Ketapang</b>	<b>-</b>	<b>64</b>	<b>37</b>	<b>101</b>	<b>801</b>

Catatan/Note: Data masih Angka Sementara/ Temporary Number Data

Sumber/Source: Dinas Pertanian, Peternakan, dan Perkebunan Kabupaten Ketapang/Agriculture, Livestock, and Plantation Office of Ketapang Regency

**Tabel**  
**Table** 5.2.6**Luas Tanaman (Ha) dan Jumlah Petani Kelapa Sawit Menurut Kecamatan, 2021**  
**Wide of Planting (Ha) and Number of Sawit Palm Farmer by Subdistrict, 2021**

Kecamatan Subdistrict	Belum Menghasilkan Not Yet Productive	Menghasilkan Productive	Tua/Rusak Old/Damage	Jumlah Total	Petani Farmer [KK]
(1)	(2)	(3)	(4)	(5)	(6)
Kendawangan	5 015	26 812	2	31 829	428
Manis Mata	-	6 215	-	6 215	2 763
Marau	1 908	32 953	-	34 861	20
Singkep	-	3 102	1 000	4 102	643
Air Upas	487	45 058	10 044	55 589	14 845
Jelai Hulu	6 752	2 672	-	9 424	-
Tumbang Titi	-	-	-	-	-
Pemahan	4 502	14 414	-	18 916	-
Sungai Melayu Rayak	2 407	22 834	-	25 241	120
Matan Hilir Selatan	150	15 316	-	15 466	-
Benua Kayong	247	9 587	2 448	12 282	3 992
Matan Hilir Utara	14 779	75 970	-	90 749	65
Delta Pawan	5 163	55 370	4	60 537	9 260
Muara Pawan	19 772	64 363	13 693	97 828	13 584
Nanga Tayap	7 388	29 824	-	37 212	2 834
Sandai	-	-	-	-	-
Hulu Sungai	2 037	13 907	-	15 944	-
Sungai Laur	-	-	-	-	-
Simpang Hulu	599	7 060	-	7 659	5
Simpang Dua	17 315	131 980	-	149 295	637
<b>Ketapang</b>	<b>88 520</b>	<b>557 437</b>	<b>27 191</b>	<b>673 148</b>	<b>49 196</b>

Catatan/Note: Data masih Angka Sementara/ Temporary Number Data

Sumber/Source: Dinas Pertanian, Peternakan, dan Perkebunan Kabupaten Ketapang/Agriculture, Livestock, and Plantation Office of Ketapang Regency

**Tabel 5.2.7 Luas Tanaman (Ha) dan Jumlah Petani Kakao Menurut Kecamatan, 2021**  
**Wide of Planting (Ha) and Number of Cacao Farmer by Subdistrict, 2021**

Kecamatan Subdistrict	Belum Menghasilkan Not Yet Productive	Menghasilkan Productive	Tua/Rusak Old/Damage	Jumlah Total	Petani Farmer (KK)
(1)	(2)	(3)	(4)	(5)	(6)
Kendawangan	-	8	4	12	7
Manis Mata	-	-	-	-	-
Marau	-	-	-	-	-
Singkup	-	-	-	-	-
Air Upas	-	-	-	-	-
Jelai Hulu	-	-	-	-	-
Tumbang Titi	-	-	-	-	-
Pemahan	-	-	-	-	-
Sungai Melayu Rayak	-	-	-	-	-
Matan Hilir Selatan	-	9	1	10	11
Benua Kayong	-	-	-	-	-
Matan Hilir Utara	-	-	-	-	-
Delta Pawan	-	-	-	-	-
Muara Pawan	-	-	-	-	-
Nanga Tayap	-	13	-	13	13
Sandai	16	17	-	33	28
Hulu Sungai	-	12	-	12	12
Sungai Laur	-	-	-	-	-
Simpang Hulu	-	56	3	59	55
Simpang Dua	-	-	-	-	-
<b>Ketapang</b>	<b>16</b>	<b>115</b>	<b>8</b>	<b>139</b>	<b>126</b>

Catatan/Note: Data masih Angka Sementara/ Temporary Number Data

Sumber/Source: Dinas Pertanian, Peternakan, dan Perkebunan Kabupaten Ketapang/Agriculture, Livestock, and Plantation Office of Ketapang Regency

**Tabel**  
**Table** 5.2.8**Luas Tanaman (Ha) dan Jumlah Petani Lada Menurut Kecamatan, 2021**  
**Wide of Planting (Ha) and Number of Pepper Farmer by Subdistrict, 2021**

Kecamatan Subdistrict	Belum Menghasilkan Not Yet Productive	Menghasilkan Productive	Tua/Rusak Old/Damage	Jumlah Total	Petani Farmer (KK)
(1)	(2)	(3)	(4)	(5)	(6)
Kendawangan	-	-	-	-	-
Manis Mata	-	-	-	-	-
Marau	-	8	30	38	96
Singkup	-	-	-	-	-
Air Upas	-	83	25	108	183
Jelai Hulu	-	-	-	-	-
Tumbang Titi	-	-	-	-	-
Pemahan	-	-	-	-	-
Sungai Melayu Rayak	-	-	-	-	-
Matan Hilir Selatan	-	-	-	-	-
Benua Kayong	-	-	-	-	-
Matan Hilir Utara	-	-	-	-	-
Delta Pawan	-	-	-	-	-
Muara Pawan	-	-	-	-	-
Nanga Tayap	-	-	-	-	-
Sandai	-	-	-	-	-
Hulu Sungai	-	-	-	-	-
Sungai Laur	-	-	-	-	-
Simpang Hulu	-	-	-	-	-
Simpang Dua	7	-	-	7	14
<b>Ketapang</b>	<b>7</b>	<b>91</b>	<b>55</b>	<b>153</b>	<b>293</b>

Catatan/Note: Data masih Angka Sementara/ Temporary Number Data

Sumber/Source: Dinas Pertanian, Peternakan, dan Perkebunan Kabupaten Ketapang/Agriculture, Livestock, and Plantation Office of Ketapang Regency

**Tabel**  
**Table** 5.2.9

**Luas Tanaman (Ha) dan Jumlah Petani Kopi Menurut Kecamatan, 2021**  
**Wide of Planting (Ha) and Number of Coffee Farmer by Subdistrict, 2021**

Kecamatan Subdistrict	Belum Menghasilkan Not Yet Productive	Menghasilkan Productive	Tua/Rusak Old/Damage	Jumlah Total	Petani Farmer (KK)
(1)	(2)	(3)	(4)	(5)	(6)
Kendawangan	7	241	19	267	136
Manis Mata	-	32	28	60	81
Marau	-	32	16	48	61
Singkup	-	-	-	-	-
Air Upas	-	-	-	-	-
Jelai Hulu	-	59	12	71	242
Tumbang Titi	-	131	15	146	173
Pemahan	-	-	-	-	-
Sungai Melayu Rayak	-	-	-	-	-
Matan Hilir Selatan	134	21	8	163	345
Benua Kayong	-	-	-	-	-
Matan Hilir Utara	15	10	3	28	82
Delta Pawan	-	-	-	-	-
Muara Pawan	22	9	-	31	76
Nanga Tayap	7	152	21	180	375
Sandai	29	142	12	183	678
Hulu Sungai	-	-	-	-	-
Sungai Laur	-	-	5	5	130
Simpang Hulu	50	98	10	158	370
Simpang Dua	10	-	-	10	10
<b>Ketapang</b>	<b>273</b>	<b>927</b>	<b>149</b>	<b>1 349</b>	<b>2 759</b>

Catatan/Note: Data masih Angka Sementara/ Temporary Number Data

Sumber/Source: Dinas Pertanian, Peternakan, dan Perkebunan Kabupaten Ketapang/Agriculture, Livestock, and Plantation Office of Ketapang Regency

**Tabel**  
**Table** 5.2.10

**Luas Tanaman (Ha) dan Jumlah Petani Kemiri Menurut Kecamatan, 2021**  
**Wide of Planting (Ha) and Number of Candlenut Farmer by Subdistrict, 2021**

Kecamatan Subdistrict	Belum Menghasilkan Not Yet Productive	Menghasilkan Productive	Tua/Rusak Old/Damage	Jumlah Total	Petani Farmer (KK)
(1)	(2)	(3)	(4)	(5)	(6)
Kendawangan	-	-	-	-	-
Manis Mata	-	-	-	-	-
Marau	-	-	-	-	-
Singkup	-	-	-	-	-
Air Upas	-	-	-	-	-
Jelai Hulu	-	-	-	-	-
Tumbang Titi	-	1	-	1	2
Pemahan	-	-	-	-	-
Sungai Melayu Rayak	-	-	-	-	-
Matan Hilir Selatan	-	-	-	-	-
Benua Kayong	-	-	-	-	-
Matan Hilir Utara	-	2	2	4	12
Delta Pawan	-	-	-	-	-
Muara Pawan	-	-	-	-	-
Nanga Tayap	-	-	1	1	8
Sandai	-	2	2	4	12
Hulu Sungai	-	-	-	-	-
Sungai Laur	-	-	-	-	-
Simpang Hulu	-	-	-	-	-
Simpang Dua	-	-	-	-	-
<b>Ketapang</b>	-	<b>5</b>	<b>5</b>	<b>10</b>	<b>34</b>

Catatan/Note: Data masih Angka Sementara/ Temporary Number Data

Sumber/Source: Dinas Pertanian, Peternakan, dan Perkebunan Kabupaten Ketapang/Agriculture, Livestock, and Plantation Office of Ketapang Regency

**Tabel**  
**Table** 5.2.11

**Luas Tanaman (Ha) dan Jumlah Petani Tebu Menurut Kecamatan, 2021**  
**Wide of Planting (Ha) and Number of Sugarcane Farmer by Subdistrict, 2021**

Kecamatan Subdistrict	Belum Menghasilkan Not Yet Productive	Menghasilkan Productive	Tua/Rusak Old/Damage	Jumlah Total	Petani Farmer (KK)
(1)	(2)	(3)	(4)	(5)	(6)
Kendawangan	-	-	-	-	-
Manis Mata	-	-	-	-	-
Marau	-	-	-	-	-
Singkup	-	-	-	-	-
Air Upas	-	-	-	-	-
Jelai Hulu	-	-	-	-	-
Tumbang Titi	-	-	-	-	-
Pemahan	-	-	-	-	-
Sungai Melayu Rayak	-	-	-	-	-
Matan Hilir Selatan	-	5	-	5	17
Benua Kayong	-	3	-	3	12
Matan Hilir Utara	-	-	-	-	10
Delta Pawan	-	-	-	-	-
Muara Pawan	1	1	-	2	26
Nanga Tayap	-	-	-	-	-
Sandai	-	-	-	-	-
Hulu Sungai	-	-	-	-	-
Sungai Laur	-	-	-	-	-
Simpang Hulu	-	-	-	-	-
Simpang Dua	-	-	-	-	-
<b>Ketapang</b>	<b>1</b>	<b>9</b>	<b>-</b>	<b>10</b>	<b>65</b>

Catatan/Note: Data masih Angka Sementara/ Temporary Number Data

Sumber/Source: Dinas Pertanian, Peternakan, dan Perkebunan Kabupaten Ketapang/Agriculture, Livestock, and Plantation Office of Ketapang Regency

**Tabel**  
**Table** 5.2.12

**Luas Tanaman (Ha) dan Jumlah Petani Aren Menurut Kecamatan, 2021**  
**Wide of Planting (Ha) and Number of Sugarpalm Farmer by Subdistrict, 2021**

Kecamatan Subdistrict	Belum Menghasilkan Not Yet Productive	Menghasilkan Productive	Tua/Rusak Old/Damage	Jumlah Total	Petani Farmer (KK)
(1)	(2)	(3)	(4)	(5)	(6)
Kendawangan	-	-	-	-	-
Manis Mata	-	-	-	-	-
Marau	-	-	-	-	-
Singkup	-	-	-	-	-
Air Upas	-	-	-	-	-
Jelai Hulu	-	-	-	-	-
Tumbang Titi	-	-	-	-	-
Pemahan	-	-	-	-	-
Sungai Melayu Rayak	-	-	-	-	-
Matan Hilir Selatan	7	-	-	7	-
Benua Kayong	-	-	-	-	-
Matan Hilir Utara	-	-	-	-	-
Delta Pawan	-	-	-	-	-
Muara Pawan	-	-	-	-	-
Nanga Tayap	-	15	7	22	35
Sandai	-	7	6	13	32
Hulu Sungai	-	-	-	-	-
Sungai Laur	-	6	3	9	21
Simpang Hulu	-	5	2	7	11
Simpang Dua	-	-	-	-	-
<b>Ketapang</b>	<b>7</b>	<b>33</b>	<b>18</b>	<b>58</b>	<b>99</b>

Catatan/Note: Data masih Angka Sementara/ Temporary Number Data

Sumber/Source: Dinas Pertanian, Peternakan, dan Perkebunan Kabupaten Ketapang/Agriculture, Livestock, and Plantation Office of Ketapang Regency



**Tabel** 5.2.13 **Luas Tanam (Ha) dan Produksi Kelapa Sawit Perusahaan Besar Swasta Menurut Kecamatan, 2021**  
**Table** **Plant Area (Ha) and Production of Palm's Private Establishment by Subdistrict, 2021**

Kecamatan Subdistrict	Belum Menghasilkan Not Yet Productive	Menghasilkan Productive	Tua/Rusak Old/Damage	Jumlah Total	Produksi Production (ton)
(1)	(2)	(3)	(4)	(5)	(6)
Kendawangan	13 342	56 733	-	70 075	168 530
Manis Mata	2 842	30 506	-	33 348	102 363
Marau	15 284	31 511	13 163	59 958	119 126
Singkup	-	298	1 918	2 216	-
Air Upas	-	5 041	-	5 041	34 123
Jelai Hulu	1 093	19 170	-	20 263	38 823
Tumbang Titi	-	12 714	5 559	18 273	44 910
Pemahan	-	-	-	-	-
Sungai Melayu Rayak	-	-	-	-	-
Matan Hilir Selatan	1 644	21 798	-	23 442	26 236
Benua Kayong	-	-	-	-	-
Matan Hilir Utara	874	9 921	-	10 795	19 712
Delta Pawan	-	-	-	-	-
Muara Pawan	-	6 480	-	6 480	6 110
Nanga Tayap	6 780	52 336	-	59 116	153 356
Sandai	5 975	20 906	-	26 881	31 160
Hulu Sungai	-	-	-	-	-
Sungai Laur	1 763	12 295	-	14 058	22 233
Simpang Hulu	3 091	13 197	-	16 288	52 821
Simpang Dua	6 752	1 256	-	8 008	1 696
<b>Ketapang</b>	<b>59 440</b>	<b>294 162</b>	<b>20 640</b>	<b>374 242</b>	<b>821 199</b>

Catatan/Note: Data masih Angka Sementara/ Temporary Number Data

Sumber/Source: Dinas Pertanian, Peternakan, dan Perkebunan Kabupaten Ketapang/Agriculture, Livestock, and Plantation Office of Ketapang Regency

**Tabel** 5.2.14 **Luas Tanam (Ha) dan Produksi Kelapa Sawit Rakyat Menurut Kecamatan, 2021**  
**Plant Area (Ha) and Production of Palm's Public Establishment by Subdistrict, 2021**

Kecamatan Subdistrict	Belum Menghasilkan Not Yet Productive	Menghasilkan Productive	Tua/Rusak Old/Damage	Jumlah Total	Petani Farmer [KK]
(1)	(2)	(3)	(4)	(5)	(6)
Kendawangan	1 437	19 237	-	20 674	65
Manis Mata	2 321	24 864	4	27 189	9 260
Marau	4 488	32 852	530	37 870	13 584
Singkup	247	9 289	530	10 066	3 992
Air Upas	150	10 275	-	10 425	-
Jelai Hulu	815	13 783	-	14 598	20
Tumbang Titi	487	32 344	4 485	37 316	14 845
Pemahan	-	3 102	1 000	4 102	643
Sungai Melayu Rayak	-	6 215	-	6 215	2 763
Matan Hilir Selatan	3 371	5 014	2	8 387	428
Benua Kayong	-	-	-	-	-
Matan Hilir Utara	1 163	3 986	-	5 149	-
Delta Pawan	-	-	-	-	-
Muara Pawan	599	580	-	1 179	5
Nanga Tayap	10 535	79 644	-	90 179	637
Sandai	1 413	8 918	-	10 331	2 834
Hulu Sungai	-	-	-	-	-
Sungai Laur	644	10 539	-	11 183	120
Simpang Hulu	1 411	1 217	-	2 628	-
Simpang Dua	-	1 416	-	1 416	-
<b>Ketapang</b>	<b>29 080</b>	<b>263 275</b>	<b>6 551</b>	<b>298 906</b>	<b>49 196</b>

Catatan/Note: Data masih Angka Sementara/ Temporary Number Data

Sumber/Source: Dinas Pertanian, Peternakan, dan Perkebunan Kabupaten Ketapang/Agriculture, Livestock, and Plantation Office of Ketapang Regency

**5.3 KEHUTANAN  
FORESTRY**

**Tabel 5.3.1 Jumlah Penelitian dan Pengunjung Taman Nasional Gunung Palung Menurut Periode dan Jenisnya, 2021**  
*Number of Researches and Visitors of Gunung Palung National Park by Periods and Type, 2021*

Periode Periods	Penelitian Researches		Pengunjung Visitors	
	WNA	WNI	WNA	WNI
(1)	(2)	(3)	(4)	(5)
Januari <i>January</i>	-	6	-	102
Februari <i>February</i>	-	22	-	122
Maret <i>March</i>	-	-	-	-
April <i>April</i>	-	3	-	40
Mei <i>May</i>	-	-	-	59
Juni <i>June</i>	-	-	-	-
Juli <i>July</i>	-	-	-	-
Agustus <i>August</i>	-	1	-	11
September <i>September</i>	-	2	-	34
Oktober <i>October</i>	-	-	-	-
November <i>November</i>	-	-	-	-
Desember <i>December</i>	-	-	-	45
<b>2021</b>	-	<b>34</b>	-	<b>413</b>
<b>2020</b>	<b>1</b>	<b>24</b>	<b>39</b>	<b>174</b>
<b>2019</b>	...	...	<b>1 244</b>	<b>116</b>

Sumber/Source: Balai Taman Nasional Gunung Palung/Gunung Palung National Park

**Tabel**  
**Table** 5.3.2

**Luas Kawasan dan Keragaman Alam Taman Nasional  
Gunung Palung, 2021**  
*Wide Area and Natural Variety of Gunung Palung National  
Park, 2021*

Uraian Description	2020	2021
(1)	(2)	(2)
<b>A. Luas Kawasan</b>	Luas 108 043,90 Ha, terbagi dalam beberapa zonasi:	Luas 108 043,90 Ha, terbagi dalam beberapa zonasi:
<b>1. Hutan</b>	<ul style="list-style-type: none"> <li>- Zona Inti : 33 065,65 Ha</li> <li>- Zona Rimba : 52 451,62 Ha</li> <li>- Zona Pemanfaatan : 6 282,42 Ha</li> <li>- Zona Tradisional : 7 013,76 Ha</li> <li>- Zona Rehabilitasi : 5 526,62 Ha</li> <li>- Zona Khusus : 3 682,42 Ha</li> <li>- Zona Religi : 6,41 Ha</li> </ul>	<ul style="list-style-type: none"> <li>- Zona Inti : 33 065,65 Ha</li> <li>- Zona Rimba : 52 451,62 Ha</li> <li>- Zona Pemanfaatan : 6 282,42 Ha</li> <li>- Zona Tradisional : 7 013,76 Ha</li> <li>- Zona Rehabilitasi : 5 526,62 Ha</li> <li>- Zona Khusus : 3 682,42 Ha</li> <li>- Zona Religi : 6,41 Ha</li> </ul>
<b>2. Non Hutan</b>	-	-
<b>B. Keragaman Alam</b>	<ul style="list-style-type: none"> <li>- Hutan Dataran Rendah : 6 875,94 Ha</li> <li>- Hutan Hujan Pegunungan : 7 728,5 Ha</li> <li>- Hutan Rawa Gambut : 36 399,77 Ha</li> <li>- Hutan Sub Alpin : 2 023,32 Ha</li> <li>- Hutan Tanah Aluvial : 495,56 Ha</li> <li>- Mangrove : 94,62 Ha</li> <li>- Vegetasi Rheofite : 138,37 Ha</li> </ul>	<ul style="list-style-type: none"> <li>- Hutan Dataran Rendah : 61 163 Ha</li> <li>- Hutan Hujan Pegunungan : 7 728 Ha</li> <li>- Hutan Rawa Gambut : 36 400 Ha</li> <li>- Hutan Sub Alpin : 2 023 Ha</li> <li>- Hutan Tanah Aluvial : 496 Ha</li> <li>- Mangrove : 95 Ha</li> <li>- Vegetasi Rheofite : 138 Ha</li> </ul>
<b>1. Vegetasi</b>		
<b>2. Non Vegetasi</b>	-	-

Sumber/Source: Balai Taman Nasional Gunung Palung/Gunung Palung National Park

**5.4 PETERNAKAN  
LIVESTOCK**

**Tabel 5.4.1 Populasi Ternak/Unggas Menurut Jenis Ternak/Unggas (Ekor) Menurut Kecamatan, 2021**  
*Table 5.4.1 Livestock/Fowl Population by Kind of Livestock/Fowl by Subdistrict, 2021*

Kecamatan Subdistrict	Sapi Perah Dairy Cattle	Sapi Potong Beef Cattle	Kerbau Buffalo	Babi Pig	Kambing/ Domba Goat/Sheep
(1)	(2)	(3)	(4)	(5)	(6)
Kendawangan	-	1 247	6	1 896	1 159
Manis Mata	-	1 015	-	1 359	85
Marau	-	681	-	1 684	95
Singkup	-	471	-	1 255	20
Air Upas	-	128	-	2 472	54
Jelai Hulu	-	830	-	3 825	238
Tumbang Titi	-	793	-	2 444	379
Pemahan	-	230	-	858	35
Sungai Melayu Rayak	-	342	-	1 910	222
Matan Hilir Selatan	-	9 071	819	328	951
Benua Kayong	-	9 197	511	39	1 090
Matan Hilir Utara	-	1 999	6	870	488
Delta Pawan	-	791	3	31	445
Muara Pawan	-	2 426	193	11	456
Nanga Tayap	-	791	-	1 871	714
Sandai	-	1 142	-	1 638	198
Hulu Sungai	-	172	-	1 522	19
Sungai Laur	-	288	-	1 529	197
Simpang Hulu	-	572	-	1 916	276
Simpang Dua	-	43	-	2 220	35
<b>Ketapang</b>	<b>-</b>	<b>32 229</b>	<b>1 538</b>	<b>29 678</b>	<b>7 156</b>

Lanjutan Tabel/*Continued Table* 5.4.1

Kecamatan <i>Subdistrict</i>	Ayam Pedaging <i>Broiler</i>	Ayam Petelur <i>Layer</i>	Ayam Kampung <i>Native Chicken</i>	Itik/Itik Manila <i>Duck</i>
(1)	(7)	(8)	(9)	(10)
Kendawangan	283 275	-	13 920	3 493
Manis Mata	201 379	31 458	2 893	2 372
Marau	11 285	-	2 834	1 234
Singkup	17 527	-	2 941	711
Air Upas	19 363	1 303	7 552	981
Jelai Hulu	7 596	-	11 846	584
Tumbang Titi	19 683	-	1 729	1 029
Pemahan	6 905	-	2 025	637
Sungai Melayu Rayak	17 436	-	2 368	1 655
Matan Hilir Selatan	1 138 014	-	4 164	5 372
Benua Kayong	1 141 655	-	4 044	9 005
Matan Hilir Utara	23 466	-	3 351	5 139
Delta Pawan	128 926	-	3 860	3 638
Muara Pawan	221 839	78 902	3 325	3 153
Nanga Tayap	60 828	-	9 663	7 570
Sandai	14 577	13 000	4 071	727
Hulu Sungai	9 596	-	3 314	429
Sungai Laur	8 119	-	4 699	215
Simpang Hulu	80 316	-	3 247	458
Simpang Dua	10 362	-	2 954	1 328
<b>Ketapang</b>	<b>3 422 147</b>	<b>124 663</b>	<b>94 800</b>	<b>49 730</b>

Catatan/*Note*: ...Sumber/*Source*: Dinas Pertanian, Peternakan, dan Perkebunan Kabupaten Ketapang/*Agriculture, Livestock, and Plantation Office of Ketapang Regency*

**Tabel**  
**Table** 5.4.2

**Produksi Daging Ternak/Unggas Menurut Jenis Ternak/  
Unggas (Kg) Menurut Kecamatan, 2021**  
**Meat of Livestock/Fowl Production by Kind of Livestock/  
Fowl by Subdistrict (Kgs), 2021**

Kecamatan Subdistrict	Sapi Perah Dairy Cattle	Sapi Potong Beef Cattle	Kerbau Buffalo	Babi Pig	Kambing/ Domba Goat/Sheep
(1)	(2)	(3)	(4)	(5)	(6)
Kendawangan	-	41 776	-	9 140	2 901
Manis Mata	-	7 952	-	4 077	282
Marau	-	3 472	-	4 488	140
Singkup	-	5 040	-	4 788	111
Air Upas	-	4 256	-	6 644	140
Jelai Hulu	-	10 304	-	37 922	306
Tumbang Titi	-	11 872	-	12 839	367
Pemahan	-	4 816	-	6 876	190
Sungai Melayu Rayak	-	10 864	-	9 172	897
Matan Hilir Selatan	-	14 448	1 008	2 585	896
Benua Kayong	-	65 184	4 480	-	2 448
Matan Hilir Utara	-	18 368	-	3 457	1 310
Delta Pawan	-	173 936	14 672	69 120	3 184
Muara Pawan	-	9 408	2 464	-	817
Nanga Tayap	-	12 432	-	8 066	1 285
Sandai	-	53 536	-	17 289	410
Hulu Sungai	-	-	-	6 765	45
Sungai Laur	-	12 320	-	20 093	1 160
Simpang Hulu	-	1 232	-	22 386	440
Simpang Dua	-	896	-	40 868	180
<b>Ketapang</b>	<b>-</b>	<b>462 112</b>	<b>22 624</b>	<b>286 575</b>	<b>17 509</b>

Lanjutan Tabel/Continued Table 5.4.2

Kecamatan Subdistrict (1)	Ayam Pedaging Broiler (7)	Ayam Petelur Layer (8)	Ayam Kampung Native Chicken (9)	Itik/Itik Manila Duck (10)
Kendawangan	433 411	11 520	32 554	9 911
Manis Mata	308 109	-	3 008	1 015
Marau	17 267	-	2 391	649
Singkup	26 817	-	3 604	431
Air Upas	29 625	357	5 947	644
Jelai Hulu	11 622	-	4 689	241
Tumbang Titi	30 114	-	1 607	632
Pemahan	10 565	-	2 254	275
Sungai Melayu Rayak	26 677	-	2 855	753
Matan Hilir Selatan	1 741 161	-	4 659	1 220
Benua Kayong	1 746 732	-	18 918	4 402
Matan Hilir Utara	35 903	-	3 282	6 093
Delta Pawan	197 257	-	27 817	10 867
Muara Pawan	339 413	47 658	4 391	1 961
Nanga Tayap	93 067	-	17 558	4 004
Sandai	22 303	1 027	3 312	551
Hulu Sungai	14 682	-	3 847	289
Sungai Laur	12 421	-	9 211	397
Simpang Hulu	122 883	-	4 349	394
Simpang Dua	15 855	-	3 356	226
<b>Ketapang</b>	<b>5 235 884</b>	<b>60 562</b>	<b>159 609</b>	<b>44 955</b>

Sumber/Source: Dinas Pertanian, Peternakan, dan Perkebunan Kabupaten Ketapang/Agriculture, Livestock, and Plantation Office of Ketapang Regency



**Tabel**  
**Table** 5.4.3

**Jumlah Pemotongan Ternak Menurut Jenis Ternak dan Kecamatan, 2021**  
**Number of Livestock by Kind of Livestocks and Subdistrict, 2021**

Kecamatan Subdistrict	Sapi Perah Dairy Cattle	Sapi Potong Beef Cattle	Kerbau Buffalo	Babi Pig	Kambing/ Domba Goat/Sheep
(1)	(2)	(3)	(4)	(5)	(6)
Kendawangan	-	373	-	204	287
Manis Mata	-	71	-	89	28
Marau	-	31	-	98	14
Singkup	-	45	-	106	11
Air Upas	-	38	-	151	14
Jelai Hulu	-	92	-	798	30
Tumbang Titi	-	106	-	289	36
Pemahan	-	97	-	144	19
Sungai Melayu Rayak	-	43	-	203	89
Matan Hilir Selatan	-	129	9	56	88
Benua Kayong	-	582	40	-	242
Matan Hilir Utara	-	164	-	77	129
Delta Pawan	-	1 553	-	1 406	315
Muara Pawan	-	84	131	-	81
Nanga Tayap	-	111	22	174	127
Sandai	-	478	-	387	41
Hulu Sungai	-	-	-	151	4
Sungai Laur	-	110	-	445	115
Simpang Hulu	-	11	-	496	44
Simpang Dua	-	8	-	910	18
<b>Ketapang</b>	-	<b>4 126</b>	<b>202</b>	<b>6 184</b>	<b>1 732</b>

Lanjutan Tabel/*Continued Table* 5.4.3

Kecamatan Subdistrict	Ayam Pedaging Broiler	Ayam Petelur Layer	Ayam Kampung Native Chicken	Itik/Itik Manila Duck
(1)	(7)	(8)	(9)	(10)
Kendawangan	283 275	6 857	22 765	6 979
Manis Mata	201 379	-	2 103	714
Marau	11 285	-	1 672	457
Singkup	17 527	-	2 520	304
Air Upas	19 363	213	4 159	453
Jelai Hulu	7 596	-	3 279	170
Tumbang Titi	19 683	-	1 124	445
Pemahan	6 905	-	1 576	194
Sungai Melayu Rayak	17 436	-	1 997	530
Matan Hilir Selatan	1 138 014	-	3 258	859
Benua Kayong	1 141 655	-	13 229	3 100
Matan Hilir Utara	23 466	-	2 295	4 291
Delta Pawan	128 926	-	19 453	7 653
Muara Pawan	221 839	28 368	3 071	1 381
Nanga Tayap	60 828	-	12 278	2 820
Sandai	14 577	611	2 316	388
Hulu Sungai	9 596	-	2 690	203
Sungai Laur	8 119	-	6 441	279
Simpang Hulu	80 316	-	3 042	278
Simpang Dua	10 362	-	2 347	159
<b>Ketapang</b>	<b>3 422 147</b>	<b>36 049</b>	<b>111 615</b>	<b>31 657</b>

Sumber/*Source*: Dinas Pertanian, Peternakan, dan Perkebunan Kabupaten Ketapang/*Agriculture, Livestock, and Plantation Office of Ketapang Regency*

**Tabel** 5.4.4 **Jumlah Produksi Telur Menurut Jenis Unggas dan Kecamatan, 2021**  
**Table** 5.4.4 **Number of Eggs Production by Kind of Poultry and Subdistrict, 2021**

Kecamatan Subdistrict	Ayam Pedaging Broiler	Ayam Petelur Layer	Ayam Kampung Native Chicken	Itik/Itik Manila Duck
(1)	(2)	(3)	(4)	(5)
Kendawangan	-	393 715	45 270	12 984
Manis Mata	-	-	9 066	9 421
Marau	-	-	8 189	5 785
Singkup	-	-	7 550	2 529
Air Upas	-	22 765	28 314	3 340
Jelai Hulu	-	-	36 072	2 264
Tumbang Titi	-	-	6 901	3 856
Pemahan	-	-	4 932	1 564
Sungai Melayu Rayak	-	-	7 074	4 851
Matan Hilir Selatan	-	-	14 315	16 487
Benua Kayong	-	-	24 747	24 357
Matan Hilir Utara	-	-	8 868	12 889
Delta Pawan	-	-	12 923	10 921
Muara Pawan	-	1 389 521	10 146	12 063
Nanga Tayap	-	-	37 032	19 638
Sandai	-	162 917	14 612	3 599
Hulu Sungai	-	-	7 946	1 139
Sungai Laur	-	-	16 253	674
Simpang Hulu	-	-	8 572	1 972
Simpang Dua	-	-	8 541	4 610
<b>Ketapang</b>	<b>-</b>	<b>1 968 918</b>	<b>317 323</b>	<b>154 943</b>

Sumber/Source: Dinas Pertanian, Peternakan, dan Perkebunan Kabupaten Ketapang/Agriculture, Livestock, and Plantation Office of Ketapang Regency

## 5.5 PERIKANAN FISHERY

**Tabel 5.5.1** **Produksi Perikanan Kabupaten Ketapang (Ton), 2021**  
**Table 5.5.1** **Fishery Production in Ketapang Regency (Ton), 2021**

Jenis Perikanan <i>Kind of Fishery</i>	Produksi <i>Production</i>	
	2020	2021
(1)	(2)	(3)
1 Laut (Ikan dan Udang Basah)	21 042,88	20 886,40
2 Perairan Umum (Ikan dan Udang Basah)	1 164,44	1 239,57
3 Ikan Awetan	-	-
4 Budidaya Kolam	18 898,12	21 316,90
<b>Ketapang</b>	<b>41 105,44</b>	<b>43 442,87</b>

Sumber/Source: Dinas Ketahanan Pangan dan Perikanan Kabupaten Ketapang/*Food Security and Fishery Office of Ketapang Regency*

**Tabel**  
**Table** 5.5.2

**Produksi Perikanan Menurut Jenis Perikanan (Ton) dan Kecamatan, 2021**  
**Fishery Production by Kind of Fishery and Subdistrict, 2021**

Kecamatan Subdistrict	Laut Ocean	Perikanan Umum General Water	Ikan Awetan Salted Fish	Budidaya Kolum Pond Cultivation
(1)	(2)	(3)	(4)	(5)
Kendawangan	5 871,03	92,65	-	12 234,00
Manis Mata	-	221,60	-	619,10
Marau	-	30,39	-	98,00
Singkup	-	47,38	-	81,00
Air Upas	-	-	-	96,00
Jelai Hulu	-	47,39	-	192,00
Tumbang Titi	-	48,85	-	181,90
Pemahan	-	45,74	-	818,00
Sungai Melayu Rayak	-	41,30	-	130,70
Matan Hilir Selatan	3 562,78	83,25	-	1 359,68
Benua Kayong	2 938,82	68,35	-	1 620,00
Matan Hilir Utara	1 547,23	82,97	-	152,00
Delta Pawan	4 433,28	84,65	-	1 065,76
Muara Pawan	2 533,26	85,04	-	650,19
Nanga Tayap	-	40,09	-	782,27
Sandai	-	83,63	-	381,60
Hulu Sungai	-	24,33	-	373,80
Sungai Laur	-	46,39	-	171,70
Simpang Hulu	-	38,91	-	140,44
Simpang Dua	-	26,66	-	168,76
<b>Ketapang</b>	<b>20 886,40</b>	<b>1 239,57</b>	<b>-</b>	<b>21 316,90</b>

Sumber/Source: Dinas Ketahanan Pangan dan Perikanan Kabupaten Ketapang/Food Security and Fishery Office of Ketapang Regency

**Tabel**  
**Table 5.5.3****Nilai Produksi Perikanan Menurut Jenis Perikanan (Rp 000) dan Kecamatan, 2021**  
**Value of Fishery Production by Kind of Fishery (Rp 000) by Subdistrict, 2021**

<b>Kecamatan Subdistrict</b>	<b>Laut Ocean</b>	<b>Perikanan Umum General Water</b>	<b>Ikan Awetan Salted Fish</b>	<b>Budidaya Kolam Pond Cultivation</b>
<b>(1)</b>	<b>(2)</b>	<b>(3)</b>	<b>(4)</b>	<b>(5)</b>
Kendawangan	293 551 500	5 095 750	-	673 338 000
Manis Mata	-	12 188 000	-	18 573 000
Marau	-	1 671 450	-	2 940 000
Singkup	-	2 605 900	-	2 430 000
Air Upas	-	-	-	2 880 000
Jelai Hulu	-	2 606 450	-	5 760 000
Tumbang Titi	-	2 686 750	-	5 457 000
Pemahan	-	2 515 700	-	24 540 000
Sungai Melayu Rayak	-	2 271 500	-	3 921 000
Matan Hilir Selatan	178 139 000	4 578 665	-	40 790 400
Benua Kayong	146 941 000	3 759 250	-	48 600 000
Matan Hilir Utara	77 361 500	4 563 350	-	4 560 000
Delta Pawan	221 664 000	4 655 750	-	31 972 800
Muara Pawan	126 663 000	4 677 200	-	19 505 700
Nanga Tayap	-	2 204 950	-	23 468 100
Sandai	-	4 599 650	-	11 448 000
Hulu Sungai	-	1 338 150	-	11 214 000
Sungai Laur	-	2 551 450	-	5 151 000
Simpang Hulu	-	2 140 050	-	4 13 200
Simpang Dua	-	1 466 300	-	5 062 800
<b>Ketapang</b>	<b>1 044 320 000,00</b>	<b>68 176 264,00</b>	<b>-</b>	<b>969 825 000,00</b>

Sumber/Source: Dinas Ketahanan Pangan dan Perikanan Kabupaten Ketapang/Food Security and Fishery Office of Ketapang Regency

**Tabel**  
**Table** 5.5.4

**Jumlah Nelayan dan Unit Penangkapan Ikan Menurut Kecamatan, 2021**  
**Number of Fisherman and Water Fishery Unit by Subdistrict, 2021**

Kecamatan Subdistrict	Jumlah Nelayan Fisherman	Unit Penangkapan Ikan Catch Unit			
		Tanpa Motor Without Motor	Kapal Motor (Kurang Dari 5 GT) Motor Boat (Below 5 GT)	Kapal Motor (5 - 10 GT) Motor Boat (5 - 10 GT)	Kapal Motor (20 - 30 GT) Motor Boat (20 - 30 GT)
(1)	(2)	(3)	(4)	(5)	(6)
Kendawangan	2 698	182	397	526	18
Manis Mata	699	189	255	-	-
Marau	58	32	13	-	-
Singkup	132	56	38	-	-
Air Upas	-	-	-	-	-
Jelai Hulu	134	60	37	-	-
Tumbang Titi	143	55	44	-	-
Pemahan	127	57	35	-	-
Sungai Melayu Rayak	118	48	35	-	-
Matan Hilir Selatan	2 043	235	355	366	-
Benua Kayong	1 654	158	319	286	-
Matan Hilir Utara	1 350	220	328	158	-
Delta Pawan	2 093	190	398	316	20
Muara Pawan	1 704	209	379	246	-
Nanga Tayap	96	70	13	-	-
Sandai	244	94	75	-	-
Hulu Sungai	44	28	8	-	-
Sungai Laur	132	48	42	-	-
Simpang Hulu	110	38	36	-	-
Simpang Dua	60	30	15	-	-
<b>Ketapang</b>	<b>13 639</b>	<b>3 998</b>	<b>4 788</b>	<b>1 898</b>	<b>38</b>

Sumber/Source: Dinas Ketahanan Pangan dan Perikanan Kabupaten Ketapang/Food Security and Fishery Office of Ketapang Regency

**Tabel**  
**Table 5.5.5****Jumlah Rumah Tangga Perikanan Menurut Kecamatan dan Jenis Perikanan, 2021**  
**Number of Fishery Family by Subdistrict and Kind of Fishery, 2021**

Kecamatan Subdistrict	Laut Ocean	Perikanan Umum General Water	Ikan Awetan Salted Fish	Budidaya Kolam Pond Cultivation
(1)	(2)	(3)	(4)	(5)
Kendawangan	954	169	-	62
Manis Mata	-	444	-	27
Marau	-	45	-	13
Singkup	-	94	-	16
Air Upas	-	-	-	39
Jelai Hulu	-	97	-	56
Tumbang Titi	-	99	-	136
Pemahan	-	92	-	39
Sungai Melayu Rayak	-	83	-	35
Matan Hilir Selatan	784	172	-	28
Benua Kayong	624	139	-	30
Matan Hilir Utara	535	171	-	45
Delta Pawan	747	177	-	44
Muara Pawan	659	174	-	20
Nanga Tayap	-	83	-	21
Sandai	-	169	-	43
Hulu Sungai	-	36	-	25
Sungai Laur	-	90	-	30
Simpang Hulu	-	74	-	52
Simpang Dua	-	45	-	39
<b>Ketapang</b>	<b>4 303</b>	<b>2 453</b>	<b>-</b>	<b>800</b>

Sumber/Source: Dinas Ketahanan Pangan dan Perikanan Kabupaten Ketapang/Food Security and Fishery Office of Ketapang Regency



**Tabel** 5.5.6 **Jumlah Alat Penangkap Ikan Dirinci Menurut Resort Perikanan dan Kecamatan, 2021**  
**Number of Catch Equipment by Fishery Resort and Subdistrict, 2021**

<b>Alat Penangkap Ikan Catch Equipment</b>	<b>Kendawangan</b>	<b>Manis Mata</b>	<b>Marau</b>	<b>Singkup</b>
<b>(1)</b>	<b>(2)</b>	<b>(3)</b>	<b>(4)</b>	<b>(5)</b>
Pukat Hela dasar berpapan	166	-	-	-
Rawei dasar	35	-	-	-
Jaring Lingkar	76	-	-	-
Jaring Insang Kombinasi	188	-	-	-
Jaring Insang hanyut	297	71	8	35
Bubu	184	46	5	23
Bagan Tancap	19	-	-	-
Pukat Cincin	94	-	-	-
Jermal	22	-	-	-
Pancing Ulur	9	-	-	-
Pancing Berjoran	-	50	6	25
Jala Tebar	-	47	6	24
<b>Ketapang</b>	<b>1 020</b>	<b>214</b>	<b>25</b>	<b>107</b>

Lanjutan Tabel/*Continued Table 5.5.6*

<b>Alat Penangkap Ikan Catch Equipment</b>	<b>Air Upas</b>	<b>Jelai Hulu</b>	<b>Tumbang Titi</b>	<b>Pemahan</b>
<b>(1)</b>	<b>(6)</b>	<b>(7)</b>	<b>(8)</b>	<b>(9)</b>
Pukat Hela dasar berpapan	-	-	-	-
Rawei dasar	-	-	-	-
Jaring Lingkar	-	-	-	-
Jaring Insang Kombinasi	-	-	-	-
Jaring Insang hanyut	-	39	44	31
Bubu	-	26	29	20
Bagan Tancap	-	-	-	-
Pukat Cincin	-	-	-	-
Jermal	-	-	-	-
Pancing Ulur	-	-	-	-
Pancing Berjoran	-	28	31	22
Jala Tebar	-	26	29	21
<b>Ketapang</b>	<b>-</b>	<b>120</b>	<b>132</b>	<b>95</b>

Lanjutan Tabel/Continued Table 5.5.6

<b>Alat Penangkap Ikan Catch Equipment</b>	<b>Sungai Melayu Rayak</b>	<b>Matan Hilir Selatan</b>	<b>Benua Kayong</b>	<b>Matan Hilir Utara</b>
<b>(1)</b>	<b>(10)</b>	<b>(11)</b>	<b>(12)</b>	<b>(13)</b>
Pukat Hela dasar berpapan	-	133	100	67
Rawei dasar	-	28	21	14
Jaring Lingkar	-	61	46	31
Jaring Insang Kombinasi	-	94	71	47
Jaring Insang hanyut	33	238	178	119
Bubu	22	147	110	73
Bagan Tancap	-	15	12	8
Pukat Cincin	-	75	56	37
Jermal	-	18	13	9
Pancing Ulur	-	7	6	4
Pancing Berjoran	24	-	-	-
Jala Tebar	22	-	-	-
<b>Ketapang</b>	<b>101</b>	<b>816</b>	<b>612</b>	<b>408</b>

Lanjutan Tabel/*Continued Table 5.5.6*

<b>Alat Penangkap Ikan Catch Equipment</b>	<b>Delta Pawan</b>	<b>Muara Pawan</b>	<b>Nanga Tayap</b>	<b>Sandai</b>
<b>(1)</b>	<b>(14)</b>	<b>(15)</b>	<b>(16)</b>	<b>(17)</b>
Pukat Hela dasar berpapan	166	33	-	-
Rawei dasar	35	7	-	-
Jaring Lingkar	76	15	-	-
Jaring Insang Kombinasi	118	24	-	-
Jaring Insang hanyut	297	59	21	54
Bubu	184	37	14	35
Bagan Tancap	19	4	-	-
Pukat Cincin	94	19	-	-
Jermal	22	4	-	-
Pancing Ulur	9	2	-	-
Pancing Berjoran	-	-	15	38
Jala Tebar	-	-	14	36
<b>Ketapang</b>	<b>1 020</b>	<b>204</b>	<b>63</b>	<b>164</b>

Lanjutan Tabel/Continued Table 5.5.6

<b>Alat Penangkap Ikan Catch Equipment</b>	<b>Hulu Sungai</b>	<b>Sungai Laur</b>	<b>Simpang Hulu</b>	<b>Simpang Dua</b>
<b>(1)</b>	<b>(18)</b>	<b>(19)</b>	<b>(20)</b>	<b>(21)</b>
Pukat Hela dasar berpapan	-	-	-	-
Rawei dasar	-	-	-	-
Jaring Lingkar	-	-	-	-
Jaring Insang Kombinasi	-	-	-	-
Jaring Insang hanyut	8	35	25	10
Bubu	5	23	16	7
Bagan Tancap	-	-	-	-
Pukat Cincin	-	-	-	-
Jermal	-	-	-	-
Pancing Ulur	-	-	-	-
Pancing Berjoran	6	25	18	7
Jala Tebar	6	24	17	7
<b>Ketapang</b>	<b>25</b>	<b>107</b>	<b>76</b>	<b>32</b>

Sumber/Source: Dinas Ketahanan Pangan dan Perikanan Kabupaten Ketapang/Food Security and Fishery Office of Ketapang Regency

**Tabel**  
**Table** 5.5.7**Jumlah Unit dan Luas Usaha Jenis Budidaya Perikanan Menurut Kecamatan, 2021**  
**Number Unit and Area of Fishery Cultivation by Subdistrict, 2021**

Kecamatan Subdistrict	Unit (Petak) Unit (Plot)	Luas Area (Ha)
(1)	(2)	(3)
Kendawangan	62	10 184,29
Manis Mata	26	4,98
Marau	12	2,30
Singkup	16	1,70
Air Upas	35	50,00
Jelai Hulu	56	1,40
Tumbang Titi	136	7,98
Pemahan	39	2,47
Sungai Melayu Rayak	35	7,40
Matan Hilir Selatan	58	82,60
Benua Kayong	25	4,95
Matan Hilir Utara	45	16,20
Delta Pawan	40	9,30
Muara Pawan	22	5,97
Nanga Tayap	21	2,86
Sandai	43	8,95
Hulu Sungai	25	4,01
Sungai Laur	30	1,77
Simpang Hulu	52	3,82
Simpang Dua	39	2,15
<b>Ketapang</b>	<b>817</b>	<b>10 405,10</b>

Sumber/Source: Dinas Ketahanan Pangan dan Perikanan Kabupaten Ketapang/Food Security and Fishery Office of Ketapang Regency

**Tabel**  
**Table** 5.5.8

**Jumlah Rumah Tangga Budidaya Perikanan Menurut Kecamatan dan Jenis Budidaya, 2021**  
**Number of Aquaculture Households by Subdistrict and Type of Aquaculture, 2021**

Kecamatan <i>Subdistrict</i>	Budidaya Laut <i>Marine Culture</i>	Tambak <i>Brackist Water Pond</i>	Kolam <i>Fresh Water Pond</i>
(1)	(2)	(3)	(4)
Kendawangan	-	5 130	110
Manis Mata	-	-	35
Marau	-	-	16
Singkup	-	-	19
Air Upas	-	-	45
Jelai Hulu	-	-	67
Tumbang Titi	-	-	139
Pemahan	-	-	45
Sungai Melayu Rayak	-	-	39
Matan Hilir Selatan	-	825	43
Benua Kayong	-	-	27
Matan Hilir Utara	-	297	48
Delta Pawan	-	-	38
Muara Pawan	-	-	35
Nanga Tayap	-	-	46
Sandai	-	-	54
Hulu Sungai	-	-	52
Sungai Laur	-	-	56
Simpang Hulu	-	-	64
Simpang Dua	-	-	43
<b>Ketapang</b>	<b>-</b>	<b>6 252</b>	<b>1 021</b>

Lanjutan Tabel/*Continued Table* 5.5.8

Kecamatan Subdistrict	Keramba Cage	Jaring Apung Floating Cage Net	Sawah Paddy Field	Jumlah Total
(1)	(5)	(6)	(7)	(8)
Kendawangan	-	-	-	5 240
Manis Mata	-	10	-	45
Marau	-	-	-	16
Singkup	-	-	-	19
Air Upas	-	-	-	45
Jelai Hulu	-	-	-	67
Tumbang Titi	-	-	-	139
Pemahan	-	-	-	45
Sungai Melayu Rayak	-	-	-	39
Matan Hilir Selatan	-	13	-	881
Benua Kayong	-	15	-	42
Matan Hilir Utara	-	-	-	345
Delta Pawan	8	-	-	46
Muara Pawan	-	12	-	47
Nanga Tayap	-	-	-	46
Sandai	-	-	-	54
Hulu Sungai	-	-	-	52
Sungai Laur	-	-	-	56
Simpang Hulu	-	-	-	64
Simpang Dua	-	-	-	43
<b>Ketapang</b>	<b>8</b>	<b>50</b>	<b>-</b>	<b>7 331</b>

Sumber/*Source*: Dinas Ketahanan Pangan dan Perikanan Kabupaten Ketapang/*Food Security and Fishery Office of Ketapang Regency*



**Tabel**  
**Table** 5.5.9

**Produksi Perikanan Budidaya Menurut Kecamatan dan Subsektor (Ton), 2021**  
**Production of Fish Capture by Subdistrict and Subsector (Ton), 2021**

Kecamatan <i>Subdistrict</i>	Budidaya Laut <i>Marine Culture</i>	Tambak <i>Brackist Water Pond</i>	Kolam <i>Fresh Water Pond</i>
(1)	(2)	(3)	(4)
Kendawangan	-	12 030,00	204,00
Manis Mata	-	-	619,10
Marau	-	-	98,00
Singkup	-	-	81,00
Air Upas	-	-	96,00
Jelai Hulu	-	-	192,00
Tumbang Titi	-	-	181,90
Pemahan	-	-	818,00
Sungai Melayu Rayak	-	-	130,70
Matan Hilir Selatan	-	1 321,68	36,00
Benua Kayong	-	-	1 620,00
Matan Hilir Utara	-	110,00	42,00
Delta Pawan	-	-	965,78
Muara Pawan	-	-	650,19
Nanga Tayap	-	-	782,27
Sandai	-	-	381,60
Hulu Sungai	-	-	373,80
Sungai Laur	-	-	171,70
Simpang Hulu	-	-	140,44
Simpang Dua	-	-	168,76
<b>Ketapang</b>	<b>-</b>	<b>13 461,68</b>	<b>7 755,24</b>

Lanjutan Tabel/Continued Table 5.5.9

Kecamatan Subdistrict	Keramba Cage	Jaring Apung Floating Cage Net	Sawah Paddy Field	Jumlah Total
(1)	(5)	(6)	(7)	(8)
Kendawangan	-	-	-	12 234,00
Manis Mata	-	-	-	619,10
Marau	-	-	-	98,00
Singkup	-	-	-	81,00
Air Upas	-	-	-	96,00
Jelai Hulu	-	-	-	192,00
Tumbang Titi	-	-	-	181,90
Pemahan	-	-	-	818,00
Sungai Melayu Rayak	-	-	-	130,70
Matan Hilir Selatan	-	-	-	1 359,68
Benua Kayong	-	-	-	1 620,00
Matan Hilir Utara	-	-	-	152,00
Delta Pawan	99,98	-	-	1 065,76
Muara Pawan	-	-	-	650,19
Nanga Tayap	-	-	-	782,27
Sandai	-	-	-	381,60
Hulu Sungai	-	-	-	373,80
Sungai Laur	-	-	-	171,70
Simpang Hulu	-	-	-	140,44
Simpang Dua	-	-	-	168,76
<b>Ketapang</b>	<b>99,98</b>	<b>-</b>	<b>-</b>	<b>21 316,90</b>

Sumber/Source: Dinas Ketahanan Pangan dan Perikanan Kabupaten Ketapang/Food Security and Fishery Office of Ketapang Regency



# BAB CHAPTER 06

# PERTAMBANGAN DAN ENERGI

MINING AND ENERGY



**JUMLAH PRODUKSI LISTRIK  
TERJUAL DI KABUPATEN  
KETAPANG SEBANYAK  
283.332.077 KWH DENGAN  
NILAI PENJUALAN**

**298.234 JUTA RUPIAH**

*TOTAL SOLD ELECTRICITY  
PRODUCTION OF KETAPANG REGENCY  
IS 283.332.077 KWH WITH TOTAL  
VALUATION 298.234 MILLION RUPIAH*

**RUMAH TANGGA** 70,62%

*HOUSEHOLDS*

**BISNIS** 17,84%

*BUSSINESS*

**PEMERINTAH** 3,01%

*GOVERNMENT*

**INDUSTRI,  
SOSIAL,  
MULTIGUNA** 8,53%

*INDUSTRY, SOCIAL, MULTIPURPOSE*



**JUMLAH PELANGGAN AIR PDAM KABUPATEN KETAPANG PADA  
TAHUN 2021 SEBANYAK 13.608 ORANG**

*REGIONAL WATER SUPPLY COMPANY (PDAM) WATER CUSTOMER  
OF KETAPANG REGENCY IN 2021 IS 13.608 PEOPLE*


**DENGAN BANYAKNYA AIR YANG  
DIGUNAKAN SEBANYAK 3.398.107 M**

*WITH AMOUNT OF WATER USED AS MUCH  
AS 3.398.107 M*

**ATAU SENILAI  
13.039.143.700 RUPIAH**

*OR WORTH*

*13.039.143.700 RUPIAH*





**PENJELASAN TEKNIS**

1. Pelanggan air adalah individu atau kelompok, baik rumah tangga, perusahaan atau institusi non profit yang membeli air bersih dari perusahaan air bersih.
2. Air disalurkan adalah volume air bersih dari perudahaan air bersih.
3. TDL dibagi dalam beberapa golongan tarif yang disesuaikan dengan kemampuan pelanggan seperti;
  - Gol S adalah untuk Badan Sosial
  - Gol R adalah untuk Rumah tangga
  - Gol B adalah untuk Bisnis
  - Gol I adalah untuk Industri
  - Gol P adalah untuk Perkantoran
  - Gol P-3 untuk penerangan jalan umum.
4. **Perusahaan atau usaha industri** adalah suatu unit (kesatuan) usaha yang melakukan kegiatan ekonomi, bertujuan menghasilkan barang atau jasa, terletak pada suatu bangunan atau lokasi tertentu, dan mempunyai catatan administrasi tersendiri mengenai produksi dan struktur biaya serta ada seorang atau lebih yang bertanggung jawab atas usaha tersebut.

**TECHNICAL NOTES**

1. *Customers of water are individuals or groups, whether household, company or non-profit institutions that buy water supply from water supply establishment.*
2. *Distributed water is the volume of water supply from water supply establishment.*
3. *Electricity rates are divided into several categories according to the ability tariff customers such as; Social Agency, household, business, industry, office buildings, street lighting.*
4. ***A manufacturing establishment is defined as a production unit engaged in economic activity, producing goods or services, located in a building or in a certain location, keeping a business record concerning the production and cost structure, and having a person or more that are responsible to those activities.***

5. **Industri Besar** adalah industri yang memiliki investasi lebih dari Rp. 500.000.000.-

6. **Industri Menengah** adalah industry dengan investasi antara Rp. 200.000.000 – Rp. 500.000.000,-

7. **Industri Kecil** adalah industry dengan investasi lebih kecil dari Rp. 200.000.000,-

5. **Large Industry** is an industry that has an investment of more than Rp. 500.000.000.-

6. **Medium Industries** is an industry with an investment of Rp. 200 million - Rp. 500,000,000.-

7. **Small industry** is an industry with a smaller investment of Rp. 200.000.000, -

<https://ketapangkab.bps.go.id>

**ULASAN****DESCRIPTION****Listrik**

Kebutuhan energi listrik merupakan salah satu kebutuhan yang cukup vital bagi masyarakat. Di Kabupaten Ketapang sendiri, terdapat 123.196 pelanggan listrik PLN, dimana 92.266 pelanggan merupakan pelanggan prabayar dan 30.930 pelanggan lainnya adalah pelanggan pasca bayar. Jumlah pelanggan terbanyak berada di Rayon Ketapang Kota, yaitu sebanyak 67.125 pelanggan. Total produksi listrik yang terjual adalah sebanyak 400.900.455 Kwh dan total nilai penjualannya adalah sebanyak 271,98 miliar rupiah.

**Air Minum**

Air merupakan kebutuhan pokok bagi segenap makhluk hidup. Air bersih di Kabupaten Ketapang diproduksi oleh Perusahaan Daerah Air Minum (PDAM), dengan jumlah pelanggan pada tahun 2021 meningkat dibanding tahun sebelumnya yaitu menjadi 13.608 pelanggan.

PDAM Kabupaten Ketapang mendistribusikan air bersih kepada 12 tipe pelanggan dengan total nilai penjualan sebanyak 13,04 miliar rupiah. Nilai penjualan ini 12,90 persen lebih tinggi jika dibandingkan dengan tahun 2020 yang nilainya sebanyak 11,49 miliar rupiah.

**Electricity**

*The need for electrical energy is one of the vital needs for the community. In Ketapang District, there were 123.196 PLN customers, of which 92.266 customers were prepaid customers and 30.930 customers were postpaid customers. The highest number of customers are in Rayon Ketapang Kota, which is as many as 67.125 customers. The total electricity production sold was 400.900.455 Kwh and the total sales value was 271,98 billion rupiah.*

**Drinking Water**

*Clean water is one of the main needs to all citizens in Ketapang Regency. Clean water in Ketapang was produced by the Regional Water Company ( PDAM ) , with the number of subscribers in 2021 increased over the previous year to 13.608 customers.*

*PDAM Ketapang District distributes clean water to 12 types of customers with a total sales value of 13,04 billion rupiah. The sales value is 12,90 percent higher compared to 2019, which is 11,49 billion rupiah.*



## Industri

Unit usaha di Kabupaten Ketapang pada tahun 2021 berjumlah 815 unit usaha. Hal ini menjadi sebuah penanda berkembangnya sektor industri di Kabupaten Ketapang. Dengan unit usaha terbanyak terdapat pada Kecamatan Delta Pawan sebesar 423 unit usaha.

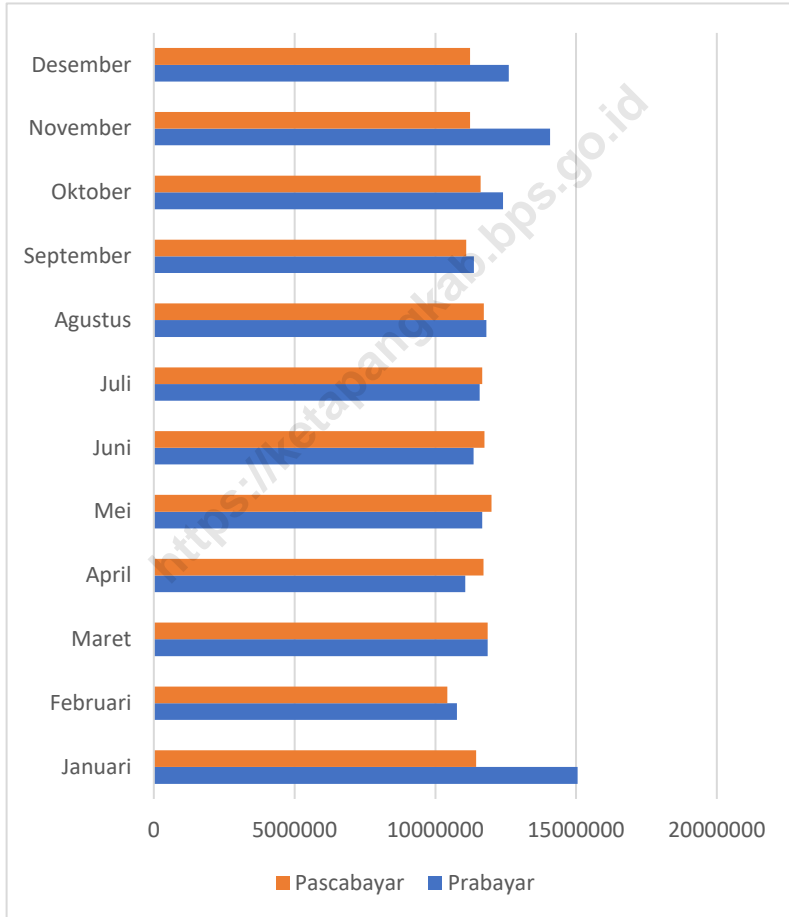
## Industry

*There are 815 business units in Ketapang Regency in 2021 . This is a marker of the development of the industrial sector in Ketapang Regency. With the most business units found in the Delta Pawan District of 423 business units in 2021.*

<https://ketapangkab.bps.go.id>

**Gambar** 6.1  
**Figures**

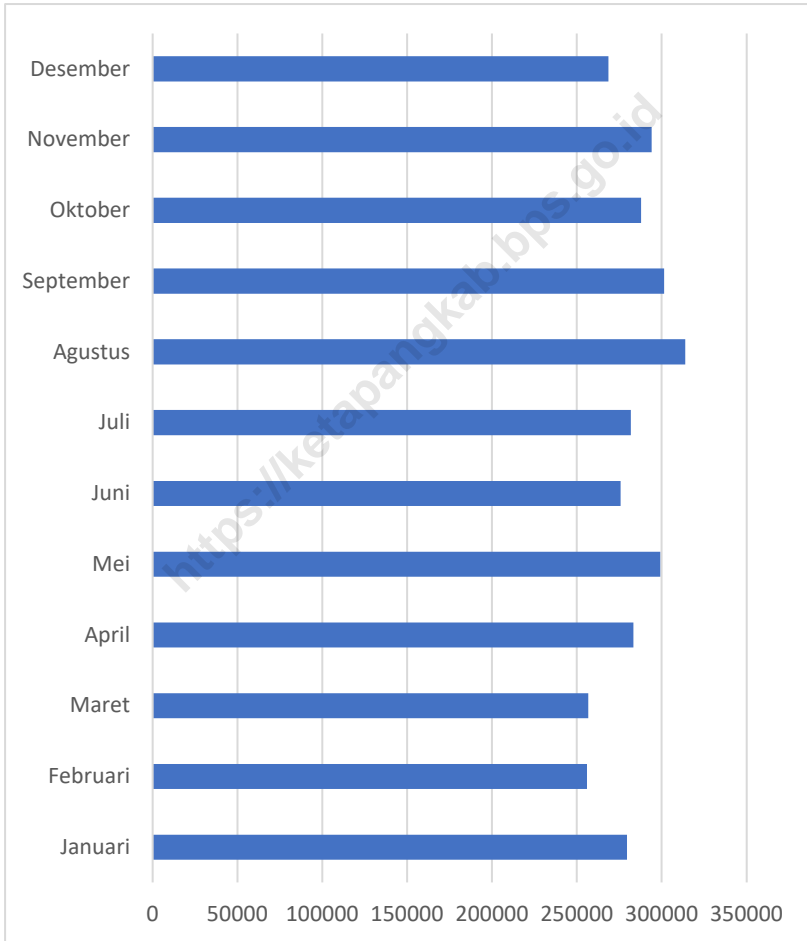
**Jumlah Produksi Terjual Tenaga Listrik Prabayar dan Pascabayar Menurut Bulan di Kabupaten Ketapang, 2021 (Kwh)**  
**Number of Prepaid Electricity Sold by Month in Ketapang Regency, 2021 (Kwh)**



Sumber/Source: PT PLN (PERSERO) Area Ketapang/State Electricity Enterprise Ketapang Area

**Gambar** 6.2  
**Figures**

**Banyaknya Air PDAM yang digunakan Menurut Bulan di Kabupaten Ketapang, 2021 (m<sup>3</sup>)**  
**Amount of PDAM's Water Usage by Month in Ketapang Regency, 2021 (m<sup>3</sup>)**



Sumber/Source: PDAM Kabupaten Ketapang/Municipal Waterworks Ketapang Regency

**Tabel**  
**Table 6.1****Daya Terpasang, Produksi, dan Distribusi Listrik PT. PLN (Persero) pada Cabang/Ranting PLN Menurut Kecamatan di Kabupaten Ketapang, 2021**  
**Installed Electricity Power, Production, and Distribution of PT. PLN (Persero) at PLN Branch by Subdistrict in Ketapang Regency, 2021**

Kecamatan Subdistrict	Unit Layanan Pelanggan (ULP)	Daya Terpasang Installed Electricity Power (KW)	Produksi Listrik Electricity Production (KWh)	Listrik Terjual Electricity Sold (KWh)	Dipakai Sendiri Own Used (KWh)	Susut/ Hilang Shrinkage/ Lost (KWh)
(1)	(2)	(3)	(4)	(5)	(6)	(7)
Kendawangan						
Matan Hilir						
Selatan						
Benua Kayong						
Matan Hilir Utara	Ketapang Kota	1 640	2 178 459	157 071,69	101 386	15 122 831
Delta Pawan						
Muara Pawan						
Pemahan						
Sungai Melayu Rayak						
Nanga Tayap						
Sandai						
Hulu Sungai						
Sungai Laur	Sandai	880	36 819 960	36 690,90	39 520	4 028 512
Simpang Dua						
Simpang Hulu						
Marau						
Manis Mata						
Singkup						
Air Upas	Tumbang Titi	5 375	22 921 212	44 616,82	40 674	2 673 639
Jelai Hulu						
Tumbang Titi						
<b>Ketapang</b>		<b>7 895</b>	<b>61 919 630,6</b>	<b>238 379,41</b>	<b>181 580</b>	<b>21 824 981,9</b>

Sumber/Source: PT PLN (PERSERO) Area Ketapang/State Electricity Enterprise Ketapang Area

**Tabel**  
**Table 6.2****Jumlah Pelanggan Listrik Menurut Kecamatan di  
Kabupaten Ketapang, 2017–2021**  
**Number of Electricity Customers by Subdistrict in Ketapang  
Regency, 2017–2021**

Kecamatan Subdistrict	Unit Layanan Pelanggan (ULP)	2017 <sup>1</sup>	2018	2019	2020	2021
(1)	(2)	(3)	(4)	(5)	(6)	(7)
Kendawangan						
Matan Hilir Selatan						
Benua Kayong						
Matan Hilir Utara						
Delta Pawan	Ketapang Kota	50 058	55 921	59 884	63 873	67 125
Muara Pawan						
Pemahan						
Sungai Melayu Rayak						
Nanga Tayap						
Sandai						
Hulu Sungai						
Sungai Laur	Sandai	16 142	18 944	20 984	23 313	25 665
Simpang Dua						
Simpang Hulu						
Marau						
Manis Mata						
Singkup						
Air Upas	Tumbang Titi	14 651	19 399	22 113	24 092	27 367
Jelai Hulu						
Tumbang Titi						
<b>Ketapang</b>		<b>80 851</b>	<b>94 264</b>	<b>102 981</b>	<b>111 278</b>	<b>120 157</b>

Sumber/Source: PT PLN (PERSERO) Area Ketapang/State Electricity Enterprise Ketapang Area

**Tabel**  
**Table** 6.3**Nilai Penjualan Listrik Menurut Kecamatan, 2021**  
**Number of Electricity Customer and Product by Subdistrict, 2021**

Rayon Area	Sub Rayon Sub Area	Nilai Penjualan Sold Value (Miliar Rupiah / Billion Rupiah)
(1)	(2)	(3)
Rayon Tumbang Titi	Manis Mata	177,07
	Marau	
	Singkup	
	Air Upas	
	Jelai Hulu	
	Tumbang Titi	
	Pemahan	
Rayon Ketapang Kota	Sungai Melayu Rayak	42,95
	Kendawangan	
	Matan Hilir Selatan	
	Benua Kayong	
	Matan Hilir Utara	
	Delta Pawan	
Rayon Sandai	Muara Pawan	51,96
	Nanga Tayap	
	Sandai	
	Hulu Sungai	
	Sungai Laur	
Ketapang	Simpang Hulu	271,98
	Simpang Dua	
<b>2021</b>		<b>271,98</b>

Sumber/Source: PT PLN (PERSERO) Area Ketapang/State Electricity Enterprise Ketapang Area

**Tabel**  
**Table** 6.4**Jumlah Pelanggan dan Produksi Tenaga Listrik Menurut Bulan, 2021**  
**Number of Customers and Electricity Production by Month, 2021**

	Bulan Month	Pelanggan Customer		Produksi Production (Kwh)
		Prabayar Prepaid	Pascabayar Postpaid	
	(1)	(2)	(3)	(4)
1.	Januari	83 319	28 580	5 093 988
2.	Februari	83 840	28 592	9 939 472
3.	Maret	84 709	28 517	15 095 601
4.	April	85 185	28 493	20 283 622
5.	Mei	85 802	28 532	25 750 569
6.	Juni	86 766	28 355	31 061 629
7.	Juli	87 521	28 291	36 543 562
8.	Agustus	88 332	28 263	41 452 996
9.	September	89 302	28 218	45 924 967
10.	Oktober	109 997	38 477	51 360 767
11.	November	110 326	38 449	56 473 651
12.	Desember	112 088	38 393	61 919 631
	<b>Rata-rata Pelanggan dan Jumlah Produksi</b>	<b>2021</b>	<b>30 930</b>	<b>400 900 455</b>
	<b>Average Customer and Total Production</b>	<b>2020</b>	<b>28 960</b>	<b>118 545 086</b>
		<b>2019</b>	<b>29 818</b>	<b>200 269 290</b>

Sumber/Source: PT PLN (PERSERO) Area Ketapang/State Electricity Enterprise Ketapang Area

**Tabel**  
**Table** 6.5**Jumlah Produksi Terjual dan Nilai Penjualan Tenaga Listrik Menurut Bulan, 2021**  
**Number of Electricity Sold and Value by Month, 2021**

Bulan Month	Produksi Terjual Sold Product ( Kwh )	Produksi Terjual Sold Product ( Kwh )	Nilai Penjualan Value ( Rp )	Nilai Penjualan Value ( Rp )
	Prabayar Prepaid	Pascabayar Postpaid	Prabayar Prepaid	Pascabayar Postpaid
(1)	(2)	(3)	(4)	(5)
1. Januari	15 055 932	11 446 733	14 201 126 389	10 592 902 319
2. Februari	10 766 881	10 427 066	11 657 473 807	9 538 285 798
3. Maret	11 859 152	11 855 128	12 898 481 998	11 809 089 004
4. April	11 057 726	11 707 910	13 138 477 680	11 613 518 538
5. Mei	11 667 742	11 990 631	13 725 817 667	11 853 447 691
6. Juni	11 360 427	11 750 336	13 275 978 779	11 783 625 680
7. Juli	11 569 290	11 660 127	13 507 018 046	11 610 041 689
8. Agustus	11 809 805	11 724 637	13 649 011 203	11 671 372 012
9. September	11 366 754	11 092 570	13 118 497 223	11 109 706 599
10. Oktober	12 399 355	11 613 920	14 338 966 574	11 502 950 814
11. November	14 074 987	11 231 731	13 732 821 127	11 323 327 826
12. Desember	12 610 391	11 232 846	14 593 172 736	11 989 855 559
<b>Jumlah Total</b>	<b>2021</b>	<b>2020</b>	<b>2019</b>	
	145 598 442	611 203 673	91 552 700	
	137 733.635	720 671 502	108 716 590	
	161 836 843 229	653 070 385 908	108 735 952 232	
	136 398 123 529	748 424 427 237	116 196 613 662	

Sumber/Source: PT PLN (PERSERO) Area Ketapang/State Electricity Enterprise Ketapang Area



**Tabel**  
**Table** 6.6**Penjualan Tenaga Listrik Menurut Golongan Pelanggan,  
2021**  
**Number of Electricity Sold by Type, 2021**

Golongan Class		Produksi Terjual Sold Product ( Kwh )	Nilai Penjualan Value (Rp)
(1)		(2)	(3)
1.	Rumah Tangga	200 102 585	203 285 471 512
2.	Bisnis	50 540 379	60 751 179 532
3.	Industri	12 211 705	12 768 385 808
4.	Pemerintah	8 529 237	11 518 062 570
5.	Sosial	10 552 405	7 856 535 795
6.	Multiguna	1 395 765	2 055 331 541
<b>Jumlah Total</b>	<b>2021</b>	<b>283 332 077</b>	<b>298 234 966 758</b>
	<b>2020</b>	<b>221 189 449</b>	<b>236 046 036 348</b>
	<b>2019</b>	<b>200 269 290</b>	<b>224 932 565 894</b>

Sumber/Source: PT PLN (PERSERO) Area Ketapang/State Electricity Enterprise Ketapang Area

**Tabel**  
**Table 6.7****Jumlah Pelanggan dan Air yang Disalurkan Menurut  
Kecamatan di Kabupaten Ketapang, 2021**  
**Number of Customers and Distributed Water by Subdistrict  
in Ketapang Regency, 2021**

Kecamatan Subdistrict	Pelanggan Number of Customers	Air Disalurkan Distributed Water (m <sup>3</sup> )	Nilai Value (Rp)
(1)	(2)	(3)	(4)
Kendawangan	1 545	349 289	1 329 054 700
Manis Mata	-	-	-
Marau	-	12 663	10 429 200
Singkup	-	-	-
Air Upas	-	-	-
Jelai Hulu	-	-	-
Tumbang Titi	132	10 825	58 747 800
Pemahan	-	-	-
Sungai Melayu Rayak	-	-	-
Matan Hilir Selatan	-	-	-
Benua Kayong	1 059	264 528	1 007 155 200
Matan Hilir Utara	-	-	-
Delta Pawan	1 0872	2 760 802	10 633 756 800
Muara Pawan	-	-	-
Nanga Tayap	-	-	-
Sandai	-	-	-
Hulu Sungai	-	-	-
Sungai Laur	-	-	-
Simpang Hulu	-	-	-
Simpang Dua	-	-	-
<b>Ketapang</b>	<b>13 608</b>	<b>3 398 107</b>	<b>13 039 143 700</b>

Catatan/Note:

Sumber/Source: PDAM Kabupaten Ketapang/Municipal Waterworks Ketapang Regency

**Tabel**  
**Table 6.8****Jumlah Rata-rata Pelanggan PDAM dan Banyaknya  
Penggunaan Air Bersih Menurut Jenis Pelanggan, 2021**  
**Number of Regional Water Supply Company (PDAM)  
Customer and Water Supply Utilizing by Type of Customer,  
2021**

Tipe Pelanggan Type of Customer		Pelanggan Customer	Penggunaan Air Water Supply Utilizing		
			Banyaknya Amount of Water (m <sup>3</sup> )	Nilai Value (Rp)	
(1)		(2)	(3)	(4)	
1.	Sosial Umum	17	9 973	14 218 500	
2.	Sosial Khusus	93	52 434	85 669 300	
3.	Rumah Tangga A	28	4 326	15 436 800	
4.	Rumah Tangga B	12 196	2 882 492	10 877 763 800	
5.	Rumah Tangga C	5	3 118	12 859 600	
6.	Instansi Pemerintah	126	100 667	443 845 000	
7.	Konsulat/ Kedutaan	-	-	-	
8.	Niaga Kecil	1 093	297 001	1 346 388 200	
9.	Niaga Besar	46	41 199	204 547 000	
10.	Industri Kecil	3	5 277	28 947 500	
11.	Industri Besar	1	1 620	9 468 000	
12.	Pelabuhan	-	-	-	
<b>Jumlah Total</b>		<b>2021</b>	<b>13 608</b>	<b>3 398 107</b>	<b>13 039 143 700</b>
		<b>2020</b>	<b>12 771</b>	<b>2 999 356</b>	<b>11 549 402 900</b>
		<b>2019</b>	<b>9 623</b>	<b>2 543 714</b>	<b>9 725 590 700</b>
		<b>2018</b>	<b>11 077</b>	<b>2 326</b>	<b>9 014 684 500</b>
		<b>2017</b>	<b>9 461</b>	<b>1 887 750</b>	<b>7 279 505 400</b>

Sumber/Source: PDAM Kabupaten Ketapang/Municipal Waterworks Ketapang Regency

**Tabel**  
**Table** 6.9**Jumlah Pelanggan dan Penggunaan Air PDAM Menurut Bulan, 2021**  
**Number of Regional Water Supply Company (PDAM) Customer and Product by Month, 2021**

	Bulan Month	Pelanggan <sup>1</sup> Customer	Penggunaan Air Water Supply Utilizing	
			Banyaknya Amount of Water (m <sup>3</sup> )	Nilai Value (Rp)
	(1)	(2)	(3)	(4)
1.	Januari	13 050	279 531	1 074 145 600
2.	Februari	13 117	255 904	998 304 900
3.	Maret	13 174	256 678	1 001 674 600
4.	April	13 228	283 325	1 077 151 400
5.	Mei	13 229	299 222	1 136 266 600
6.	Juni	13 254	275 755	1 055 665 500
7.	Juli	13 363	281 778	1 079 705 000
8.	Agustus	13 445	313 834	1 180 236 300
9.	September	13 531	301 497	1 151 601 800
10.	Oktober	13 482	287 790	1 100 880 700
11.	November	13 581	294 111	1 134 310 900
12.	Desember	13 608	268 682	1 049 200 400
<b>Jumlah Total</b>	<b>2021</b>	<b>13 608</b>	<b>3 398 107</b>	<b>13 039 143 700</b>
	<b>2020</b>	<b>12 771</b>	<b>2 999 356</b>	<b>11 549 402 900</b>
	<b>2019</b>	<b>9 302</b>	<b>2 543 575</b>	<b>9 675 742 000</b>
	<b>2018</b>	<b>11 078</b>	<b>2 326 426</b>	<b>9 014 684 500</b>
	<b>2017</b>	<b>9 641</b>	<b>1 887 750</b>	<b>7 279 505 400</b>

Catatan/Note : Total Pelanggan di Bulan Desember/Total customer in December  
 Sumber/Source : PDAM Kabupaten Ketapang/Municipal Waterworks Ketapang Regency

**Tabel  
Table 6.10**

**Jumlah Unit Usaha dan Tenaga Kerja Industri Kecil Menengah Menurut Jenis Industri di Kabupaten Ketapang, 2021**  
**Number of Business Unit and Labor of Small scale industry by kind in Ketapang Regency, 2021**

Cabang Industri Industrial Branch	Unit Usaha/ Business Unit (Unit)	Tenaga Kerja/Labor (Orang/Person)			Nilai Investasi (Rp. 000) Investment Value	
		L / M	P / F	Jml. / Tot.		
(1)	(2)	(3)	(4)	(5)	(6)	
INDUSTRI PANGAN	140	454	188	642	6 584 220	
INDUSTRI SANDANG	39	122	80	202	887 121	
INDUSTRI KIMIA DAN BAHAN BANGUNAN	350	2 666	424	3 090	25 688 672	
INDUSTRI LOGAM DAN ELEKTRONIKA	265	907	60	967	9 213 089	
INDUSTRI KERAJINAN	21	51	12	63	307 613	
<b>Jumlah Total</b>	<b>2021</b>	<b>815</b>	<b>4 200</b>	<b>764</b>	<b>4 964</b>	<b>42 680 715</b>

Sumber / Source: Bidang Perindustrian, Dinas Kop.UKM.Perindag Kab. Ketapang / Cooperatives and Small and Medium Enterprise Office and Industry and Trade Office

**Tabel 6.11**  
**Table**

**Jumlah Unit Usaha, Tenaga Kerja, dan Nilai Investasi Perusahaan Industri Kecil Menengah Menurut Kecamatan di Kabupaten Ketapang, 2021**  
*Number of Business Unit, Labor, and Investment Value of Small Intermediate scale by Subdistrict in Ketapang Regency, 2021*

Kecamatan Subdistrict	Unit Usaha/ Business Unit (Unit)	Tenaga Kerja/Labor (Orang/Person)			Nilai Investasi (Rp. 000) Investment Value	
		L / M	P / F	Jml. / Tot.		
(1)	(2)	(3)	(4)	(5)	(6)	
Kendawangan	38	409	44	453	3 288 915	
Manis Mata	9	76	3	79	1 064 040	
Marau	8	26	1	27	320 000	
Singkup	1	4	-	4	20 000	
Air Upas	20	63	2	65	713 000	
Jelai Hulu	2	6	0	6	26 000	
Tumbang Titi	10	38	3	41	335 310	
Pemahan	-	-	-	-	-	
Sungai Melayu Rayak	13	37	4	41	410 000	
Matan Hilir Selatan	30	258	21	279	1 781 530	
Benua Kayong	121	731	100	831	8 039 942	
Matan Hilir Utara	17	123	8	131	1 199 110	
Delta Pawan	423	1611	432	2043	17 626 594	
Muara Pawan	35	499	119	618	4 173 174	
Nanga Tayap	20	73	4	77	775 435	
Sandai	55	200	21	221	2 492 665	
Hulu Sungai	-	-	-	-	-	
Sungai Laur	5	16	1	17	170 000	
Simpang Hulu	4	14	-	14	110 000	
Simpang Dua	4	16	1	17	135 000	
<b>Jumlah Total</b>	<b>2021</b>	<b>815</b>	<b>4 200</b>	<b>764</b>	<b>4 964</b>	<b>42 680 715</b>

Sumber / Source: Bidang Perindustrian, Dinas Kop.UKM.Perindag Kab. Ketapang / Cooperatives and Small and Medium Enterprise Office and Industry and Trade Office

**Tabel 6.12**  
**Table****Jumlah Unit Usaha, Tenaga Kerja, dan Nilai Investasi Perusahaan Industri Menengah Menurut Kecamatan di Kabupaten Ketapang, 2021****Number of Business Unit, Labor, and Investment Value of Intermediate scale by Subdistrict in Ketapang Regency, 2021**

Kecamatan Subdistrict	Unit Usaha/ Business Unit (Unit)	Tenaga Kerja/Labor (Orang/Person)			Nilai Investasi Investment Value (Rp. 000 / Thousand Rupiah)	
		L / M	P / F	Jml. / Tot.		
(1)	(2)	(3)	(4)	(5)	(6)	
Kendawangan	8	331	74	405	174 304 830	
Manis Mata	3	248	55	303	31 285 000	
Marau	3	104	27	131	26 425 000	
Singkup	1	109	6	115	14 197 362	
Air Upas	2	214	50	264	19 492 000	
Jelai Hulu	-	-	-	-	-	
Tumbang Titi	1	40	15	55	9 050 000	
Pemahan	-	-	-	-	-	
Sungai Melayu Rayak	2	135	40	175	19 037 000	
Matan Hilir Selatan	3	50	26	76	12 850 000	
Benua Kayong	4	90	15	105	1 200 000	
Matan Hilir Utara	3	66	25	91	11 025 000	
Delta Pawan	6	102	151	253	4 283 000	
Muara Pawan	10	188	55	243	5 327 125	
Nanga Tayap	4	271	71	342	29 795 500	
Sandai	-	-	-	-	-	
Hulu Sungai	-	-	-	-	-	
Sungai Laur	3	250	60	310	29 961 000	
Simpang Hulu	1	40	15	55	9 950 000	
Simpang Dua	-	-	-	-	-	
<b>Jumlah Total</b>	<b>2021</b>	<b>54</b>	<b>2 238</b>	<b>685</b>	<b>2 923</b>	<b>398 182 817</b>

Sumber / Source: Bidang Perindustrian, Dinas Kop.UKM.Perindag Kab. Ketapang / Cooperatives and Small and Medium Enterprise Office and Industry and Trade Office

**Tabel 6.13**  
**Table****Nilai Investasi, Nilai Produksi dan Jumlah Industri Kecil Menengah Berdasarkan Jenis Industri di Kabupaten Ketapang, 2021**  
**Investment Value, Production Value and Number of Small and Medium Industries by Type of Industry in Ketapang Regency, 2021**

Cabang dan Jenis Industri Category and Kind of Industry	KBLI	Jumlah Unit Usaha Number of Establishment	Tenaga Kerja Labor			Investasi Investment	Kapasitas Produksi Production Capacity
			L/M	P/F	Jumlah Total		
(1)	(2)	(3)	(4)	(5)	(6)	(7)	(8)
<b>INDUSTRI PANGAN</b>		<b>140</b>	<b>454</b>	<b>188</b>	<b>642</b>	<b>6 584 220</b>	
1. Industri Pengolahan dan Pengawetan Produk Daging dan Daging Unggas ( 10130 )	10130	1	3	2	5	20 000	750 Kg
2. Industri Penggaraman/ Pengerinan Ikan ( 10211 )	10211	2	11	3	14	51 000	38 Ton
3. Industri Pembekuan Ikan ( 10213 )	10213	10	42	7	49	323 340	466,8 Ton
4. Industri Pembekuan Biota Air Lainnya ( 10293 )	10293	1	4	0	4	150 000	72 Ton
5. Industri Tempe Kedelai ( 10391 )	10391	1	2	1	3	12 930	120 000 Bks
6. Industri Tahu Kedelai ( 10392 )	10392	6	20	9	29	93 350	3914 Ton
7. Industri Pengolahan dan Pengawetan Lainnya Buah-buahan dan Sayuran ( 10399 )	10399	1	4	0	4	25 000	1000 Liter
8. Industri Penggilingan dan Pembersihan Padi-padian dan Biji-bijian ( 10611 )	10611	24	83	0	83	666 980	2285 Ton
9. Industri Penggilingan Padi dan Penyosohan Beras ( 10631 )	10631	1	3	0	3	25 000	50 Ton
10. Industri Produk Roti dan Kue ( 10710 )	10710	13	41	54	95	548 500	1 361 500 Bks
11. Industri Makaroni, Mei dan Produk Sejenisnya ( 10740 )	10740	3	5	3	8	87 700	41 Ton
12. Industri Pengolahan Kopi dan Teh ( 10761 )	10761	3	6	2	8	35 425	14.7 Ton



Lanjutan Tabel/ Continued Table 6.13

Cabang dan Jenis Industri Category and Kind of Industry	KBLI	Jumlah Unit Usaha Number of Establishment	Tenaga Kerja Labor			Investasi Investment	Kapasitas Produksi Production Capacity
			L/M	P/F	Jumlah Total		
(1)	(2)	(3)	(4)	(5)	(6)	(7)	(8)
13. Industri Bumbu Masak dan Penyedap Masakan/Terasi ( 10772 )	10772	1	2	5	7	1 500	7.5 Ton
14. Industri Kerupuk, Keripik, Peyek dan Sejenisnya ( 10794 )	10794	20	32	48	80	355 775	91.8 Ton
15. Industri Air Minum dan Air Mineral ( 11050 )	11050	45	158	43	201	3 460 720	5 886 900 Liter
16. Industri Minuman Lainnya ( 11090 )	11090	4	20	3	23	617 000	5 196 Ton
17. Industri Pengolahan Es Sejenisnya Yang Dapat Dimakan ( 10532 )	10532	1	3	0	3	50 000	160 Ton
18. Industri Rokok Kretek ( 12011 )	12011	1	2	3	5	20 000	500 000 Bks
19. Industri Pengeringan dan Pengolahan Tembakau ( 12091 )	12091	2	13	5	18	40 000	21 Ton
<b>INDUSTRI SANDANG</b>		<b>39</b>	<b>122</b>	<b>80</b>	<b>202</b>	<b>887 121</b>	
1. Industri Batik ( 13134 )	13134	3	23	39	62	113 002	4 100 M
2. Industri Tekstil Lainnya ( 13999 )	13999	4	10	5	15	116 500	68 000 M
3. Industri Pakaian Jadi (Konveksi) Dari Tekstil ( 14111 )	14111	1	1	3	4	25 000	750 Stel
4. Penjahitan dan Pembuatan Pakaian Sesuai Pesanan ( 14120 )	14120	29	81	33	114	582 119	47 405 Stel
5. Industri Barang Dari Kulit dan Kulit Buatan Untuk Keperluan Lainnya ( 15129 )	15129	2	7	0	7	50 500	880 Bh
<b>INDUSTRI KIMIA DAN BAHAN BANGUNAN</b>		<b>350</b>	<b>2666</b>	<b>424</b>	<b>3090</b>	<b>25 688 672</b>	
1. Industri Pengolahan Rotan ( 16104 )	16104	1	6	5	11	200 000	1 500 Ton
2. Industri Penggergajian Kayu ( 16101 )	16101	8	42	4	46	830 000	236 400 M <sup>3</sup>

Lanjutan Tabel/Continued Table 6.13

Cabang dan Jenis Industri Category and Kind of Industry	KBLI	Jumlah Unit Usaha Number of Establishment	Tenaga Kerja Labor		Investasi Investment	Kapasitas Produksi Production Capacity	
			L/M	P/F			
(1)	(2)	(3)	(4)	(5)	(6)	(7)	(8)
3. Industri Bangunan Prafabrikasi Dari Kayu ( 16222 )	16222	99	1 847	207	2 054	15 195 963	333 765 M <sup>3</sup>
4. Industri Wadah Dari Kayu ( 16230 )	16230	1	4	1	5	50 000	20 Bh
5. Industri Barang Dari Kayu, Rotan, Gabus Lainnya YTDL ( 16299 )	16299	1	3	0	3	20 000	750 Bh
6. Industri Percetakan Umum ( 18111 )	18111	76	206	105	311	3 581 275	1 908 480 Rim
7. Industri Percetakan Khusus ( 18112 )	18112	1	3	1	4	25 000	5 000 M
8. Industri Cat dan Tinta Cetak ( 20221 )	20221	1	3	0	3	50 000	2 400 Kg
9. Industri Vulkanisir Ban ( 22112 )	22112	5	19	3	22	498 064	7 360 Bh
10. Industri Perlengkapan dan Peralatan Rumah Tangga Dari Kaca ( 23121 )	23121	7	13	2	15	63 415	19 698 Bh
11. Industri Batu Bata Dari Tanah Liat/Keramik ( 23921 )	23921	3	27	2	29	66 800	980 000 Bh
12. Industri Barang Dari Semen ( 23951 )	23951	4	16	1	17	415 000	1 500 500 Bh
13. Industri Barang Dari Semen dan Kapur Untuk Kontruksi ( 23953 )	23953	5	20	3	23	405 000	280 000 Bh
14. Industri Furnitur Dari Kayu ( 31001 )	31001	110	424	19	443	3 332 675	86 289 Unit
15. Industri Furnitur Dari Rotan dan atau Bambu ( 31002 )	31002	1	3	0	3	1 800	440 Set
16. Industri Kaca Mata ( 32503 )	32503	1	2	1	3	120 000	250 Bh
17. Industri Peralatan Kedokteran dan Kedokteran Gigi Serta Perlengkapan Lainnya ( 32509 )	32509	2	3	1	4	17 300	4 550 Bh

Lanjutan Tabel/Continued Table 6.13

Cabang dan Jenis Industri Category and Kind of Industry	KBLI	Jumlah Unit Usaha Number of Establishment	Tenaga Kerja Labor			Investasi Investment	Kapasitas Produksi Production Capacity
			L/M	P/F	Jumlah Total		
(1)	(2)	(3)	(4)	(5)	(6)	(7)	(8)
18. Jasa Salon Kecantikan & Pangkas Rambut (96111/96112)	9611	20	14	65	79	591 380	35 400 Org
19. Industri Barang Plastik Lainnya ytdl ( 22299)	22299	1	6	4	10	150 000	1500 Bh
20. Industri Kosmetik, Termasuk Pasta Gigi ( 20232)	20232	1	3	0	3	25 000	24 000 Bh
21. Industri Jasa Pengetaman Kayu		1	0	0	0	-	1000 Bh
22. Industri Sabun dan Bahan Pembersih Keperluan Rumah Tangga		1	2	0	2	50 000	500 Bh
<b>INDUSTRI LOGAM DAN ELEKTRONIKA</b>		<b>265</b>	<b>907</b>	<b>60</b>	<b>967</b>	<b>9 213 089</b>	
1. Jasa Industri Untuk Berbagai Pengerjaan Khusus Logam dan Barang Dari Logam ( 25920)	25920	1	2	0	2	20 000	350 Unit
2. Industri Kendaraan Bermotor Roda Empat atau Lebih ( 29100/50200)	50200	54	223	26	249	2 896 903	27 676 Unit
3. Industri Kapal dan Perahu ( 30111)	30111	2	35	1	36	135 000	15 Bh
4. Industri Komponen dan Perlengkapan Sepeda Motor Roda Dua dan Tiga ( 30912/45407)	45407	144	455	21	476	4 188 566	138 750 Unit
5. Industri Perlengkapan Sepeda dan Kursi Roda Termasuk Becak ( 30922)	30922	1	3	0	3	20 000	500 Unit
6. Industri Barang Logam Bukan Aluminium Siap Pasang Untuk Bangunan ( 25111)	25111	23	79	1	80	672 200	62 178 M <sup>2</sup>
7. Jasa Revarasi Mesin Untuk Keperluan Umum ( 33121)	33121	17	54	2	56	511 890	6 444 Bh
8. Jasa Revarasi Peralatan Listrik Lainnya ( 33149)	33149	19	45	9	54	683 530	12 823 Bh

Lanjutan Tabel/*Continued Table* 6.13

Cabang dan Jenis Industri <i>Category and Kind of Industry</i>	KBLI	Jumlah Unit Usaha <i>Number of Establishment</i>	Tenaga Kerja <i>Labor</i>		Investasi <i>Investment</i>	Kapasitas Produksi <i>Production Capacity</i>	
			L/M	P/F			Jumlah Total
(1)	(2)	(3)	(4)	(5)	(6)	(7)	(8)
9. Jasa Revarasi Kapal, Perahu dan Bangunan Terapung ( 33151 )	33151	1	2	0	2	20 000	300 Unit
10. Jasa Revarasi Peralatan Lainnya ( 33190 )	33190	3	9	0	9	65 000	1 200 Unit
<b>INDUSTRI KERAJINAN</b>		<b>21</b>	<b>51</b>	<b>12</b>	<b>63</b>	<b>307 613</b>	
1. Industri Barang Anyaman Dari Rotan dan Bambu ( 16291 )	16291	1	6	2	8	7 165	7 000 Bh
2. Industri Permata ( 32111 )	32111	1	3	0	3	6 000	200 Bh
3. Industri Barang Perhiasan Dari Logam Mulia Untuk Keperluan Pribadi ( 32112 )	32112	19	42	10	52	294 448	20 870 Gr
<b>Jumlah / Total</b>		<b>815</b>	<b>4 200</b>	<b>764</b>	<b>4 964</b>	<b>42 680 715</b>	

Sumber / *Source*: Bidang Perindustrian, Dinas Kop.UKM.Perindag Kab. Ketapang / *Cooperatives and Small and Medium Enterprise Office and Industry and Trade Office*

**Tabel 6.14** Jumlah Industri Menengah Menurut Cabang dan Jenis Industri di Kabupaten Ketapang, 2021  
**Number of Medium Establishment by Category and Kind of Industry in Ketapang Regency, 2021**

Cabang dan Jenis Industri Category and Kind of Industry	KBLI	Jumlah Unit Usaha Number of Establishment	Tenaga Kerja Labor			Investasi Investment	Kapasitas Produksi Production Capacity
			L/M	P/F	Jumlah Total		
(1)	(2)	(3)	(4)	(5)	(6)	(7)	(8)
<b>INDUSTRI PANGAN</b>		<b>32</b>	<b>1 844</b>	<b>614</b>	<b>2 458</b>	<b>377 917 692</b>	
Industri Pengolahan dan Pengawetan Lainnya untuk Biota Air Lainnya	10299	1	56	141	197	2 193 000	1 310 000 Kg
Industri Minyak Mentah Kelapa Sawit (Crude Palm Oil)/Inti Kelapa Sawit (Crude Palm Kernel Oil)	10431/ 10432	23	1 710	429	2 139	371 124 862	1 340 Ton
Industri Pengolahan Herbal (Herb Infusion)	10762	1	7	5	12	500 000	120 000 Kg
Industri Air Minum dan Air Mineral	11050	6	61	38	99	2 199 830	3 661 800 Liter
Industri Minuman Lainnya	11090	1	10	1	11	1 900 000	2 160 Ton
<b>INDUSTRI SANDANG</b>		<b>1</b>	<b>11</b>	<b>3</b>	<b>14</b>	<b>450 000</b>	
Industri Batik	13134	1	11	3	14	450 000	9 000 M
<b>INDUSTRI KIMIA DAN BAHAN BANGUNAN</b>		<b>21</b>	<b>383</b>	<b>68</b>	<b>451</b>	<b>19 815 125</b>	
Industri Penggergajian Kayu	16101	1	10	2	12	708 000	1 000 M <sup>3</sup>
Industri Pengolahan Rotan	16104	1	35	0	35	350 000	1 200 Ton
Industri Veneer	16214	1	6	2	8	650 000	15 000 M <sup>3</sup>
Industri Bangunan Prafabrikasi dari Kayu	16222	9	240	36	276	3 824 125	20 400 M <sup>3</sup>
Industri Pencetakan Umum	18111	2	10	2	12	655 000	3 500 Rim
Industri Mortar atau Beton Siap Pakai	23957	1	10	0	10	820 000	60 000 Btg
Industri Barang dari Marmor, Granit dan Batu Lainnya	23969	2	10	1	11	950 000	7 630 M <sup>3</sup>

Lanjutan Tabel/*Continued Table* 6.14

Cabang dan Jenis Industri <i>Category and Kind of Industry</i>	KBLI	Jumlah Unit Usaha <i>Number of Establishment</i>	Tenaga Kerja <i>Labor</i>			Investasi <i>Investment</i>	Kapasitas Produksi <i>Production Capacity</i>
			L/M	P/F	Jumlah Total		
(1)	(2)	(3)	(4)	(5)	(6)	(7)	(8)
Industri Barang Galian Bukan Logam Lainnya YTDL	23990	1	12	0	12	375 000	36 000 M <sup>3</sup>
Industri Pembuatan Logam Dasar Bukan Besi	24202	2	30	15	45	1 533 000	6 480 Ton
Industri Peralatan Tenaga Zat Cair dan Gas	28120	1	20	10	30	9 950 000	60 Ton
<b>Jumlah / Total</b>		<b>54</b>	<b>2238</b>	<b>685</b>	<b>2923</b>	<b>398 182 817</b>	

Sumber / Source: Bidang Perindustrian, Dinas Kop.UKM.Perindag Kab. Ketapang / *Cooperatives and Small and Medium Enterprise Office and Industry and Trade Office*



# BAB CHAPTER 07

## PARIWISATA TOURISM

### JUMLAH **TURIS DOMESTIK** DI KABUPATEN KETAPANG TAHUN 2021 SEBANYAK **20.313 ORANG**

NUMBER OF DOMESTIC TOURIST IN KETAPANG REGENCY  
IN 2021 IS 20.313 PEOPLE



### TIDAK ADA **TURIS MANCANEGERA** YANG DATANG KE KABUPATEN KETAPANG DI TAHUN 2021

THERE ARE NO FOREIGN TOURIST THAT VISIT KETAPANG  
REGENCY IN 2021



### TINGKAT PENGHUNIAN KAMAR HOTEL BERBINTANG DI KABUPATEN KETAPANG TAHUN 2021

OCCUPANCY RATE OF STAR-RATED HOTEL IN  
KETAPANG REGENCY IN 2021

**BINTANG 1** **31,86%**  
1 STAR HOTEL

**BINTANG 3** **40,04%**  
3 STAR HOTEL





## PENJELASAN TEKNIS

1. **Wisatawan mancanegara (wisman)** ialah setiap pengunjung yang mengunjungi suatu negara di luar tempat tinggalnya, didorong oleh satu atau beberapa keperluan tanpa bermaksud memperoleh penghasilan di tempat yang dikunjungi dan lamanya kunjungan tersebut tidak lebih dari satu tahun (12 bulan). Definisi ini mencakup 2 (dua) kategori wisatawan mancanegara, yaitu :

a. Wisatawan (turis) ialah setiap pengunjung seperti definisi di atas yang tinggal paling sedikit 24 jam, akan tetapi tidak lebih dari 1 (satu) tahun di tempat yang dikunjungi, dengan maksud antara lain: berlibur, rekreasi, olah raga, bisnis, menghadiri pertemuan, studi, dan kunjungan dengan alasan kesehatan.

b. *Excursionist* ialah setiap pengunjung seperti definisi di atas yang tinggal kurang dari 24 jam di tempat yang dikunjungi (termasuk "Cruise passengers"). *Cruise Passengers* ialah setiap pengunjung yang tiba di suatu negara di mana mereka tidak menginap di akomodasi yang tersedia di negara tersebut, misalnya dengan kapal laut.

2. **Rata-rata lama tinggal** adalah rata-rata waktu tinggal wisatawan mancanegara di Indonesia untuk satu kali kunjungan.

## TECHNICAL NOTES

1. **An International Visitor** is any person visiting a country other than his usual place of residence for any reason other than for earning income in the country visited, and the length of stay is no more than one year (12 months). This definition covers two categories of foreign visitors, namely:

a. "Tourist" is any visitor staying for at least 24 hours, but no more than one year, in the country visited, with the intention of visiting, and for any of these purposes: Pleasure, recreation and sports, Business, visiting friends and relatives, missions, attending meetings, conferences, visit for health reasons and study.

b. "Excursionist" is any visitor staying less than 24 hours in the country visited including, "Cruise Passengers"; i.e. visitors arriving in a country without staying in any accommodation available in the visited country.

2. **Average length of stay** is the average stay duration of foreign visitor in Indonesia for one trip.

3. **Usaha penyediaan akomodasi** adalah usaha yang menyediakan pelayanan penginapan yang dapat dilengkapi dengan pelayanan pariwisata lainnya. Usaha penyediaan akomodasi dapat berupa hotel, villa, pondok wisata, bumi perkemahan, persinggahan karavan, dan akomodasi lainnya yang digunakan untuk tujuan pariwisata.

4. **Hotel** adalah penyediaan akomodasi secara harian berupa kamar-kamar di dalam satu bangunan yang dapat dilengkapi dengan jasa pelayanan makan dan minum, kegiatan hiburan dan atau fasilitas lainnya. Hotel terdiri dari hotel berbintang dan hotel non- bintang.

5. **Hotel bintang** adalah usaha penyediaan jasa pelayanan penginapan, makan minum serta jasa lainnya bagi umum dengan menggunakan sebagian atau seluruh bangunan. Usaha ini dikelola secara komersial serta memenuhi ketentuan persyaratan sebagai hotel bintang (termasuk berlian) yang ditetapkan dalam surat keputusan instansi yang membinanya. Misalnya hotel bintang lima, hotel bintang empat dan seterusnya.

6. **Tingkat penghunian kamar hotel** adalah persentase Jumlah malam kamar yang dihuni terhadap Jumlah malam kamar yang tersedia.

3. **The business of providing accommodation** is a business that provides specialty services that can be equipped with other tourism services. It includes hotel, villa, cottage, camping, caravan stop, and other accommodation that are used for tourism purposes.

4. **Hotel** is a daily supply of accommodation rooms within a building which can be equipped with eating and drinking services, entertainment activities and/or other facilities. Hotel consists of a classified hotel and a non-classified hotel.

5. **Star hotel** is the business of providing an accommodation, eating and drinking as well as other services for the public by using a building or a part of a building. It is managed commercially and meets specified requirements as a star hotel (including diamonds) set forth in the decree of fostering agency. For example, five star hotel, four star hotel, and so on.

6. **Room occupancy rate** is the number of room-nights occupied divided by the number of room-nights available, multiplied by 100 percent.

7. **Rata-rata lamanya tamu menginap** adalah Jumlah malam tempat tidur yang terpakai (malam tamu) dengan Jumlah tamu yang menginap di hotel atau akomodasi lainnya

7. ***Average length of stay*** is the *number of bed-nights used (guest night) divided by the number of guests coming to spend the night at the accommodation*

<https://ketapangkab.bps.go.id>

**ULASAN****DESCRIPTION****Pariwisata**

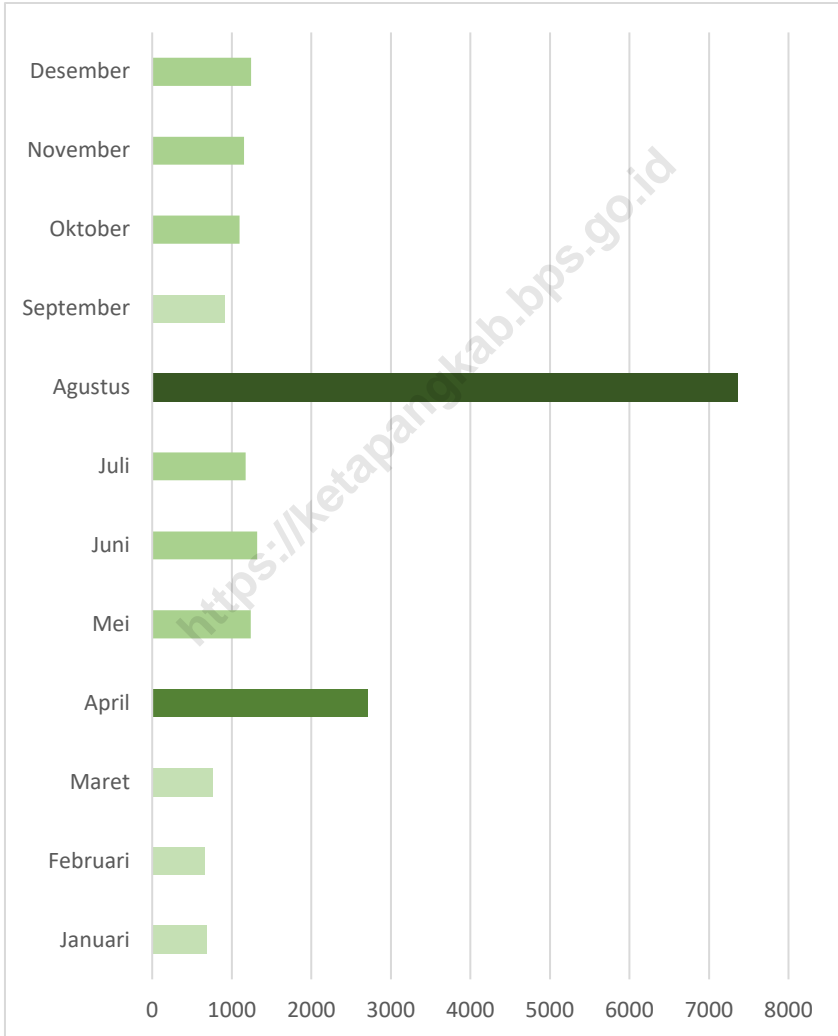
Di Kabupaten Ketapang, terdapat sekitar 172 objek wisata dan potensi wisata yang tersebar di 20 kecamatan yang ada, dengan potensi wisata terbanyak berada di Kecamatan Simpang Hulu, Tumbang Titi dan Delta Pawan. Sementara itu, pada tahun 2021, jumlah wisatawan domestik meningkat dari tahun 2020 yaitu sekitar 39,45 persen. Sedangkan untuk wisatawan mancanegara tidak diizinkan berkunjung dikarenakan wabah COVID-19.

**Tourism**

*In Ketapang Regency, there are about 172 tourism object attraction and tourism potential spread across 20 districts, with the most tourism potential being in the Simpang Hulu, Tumbang Titi and Delta Pawan Districts. Meanwhile, in 2021, the number of domestic tourists increased from 2020, which is around 39,45 percent. As for foreign tourists are not allowed to visit because of the COVID-19 outbreak.*

**Gambar** 7.1  
**Figures**

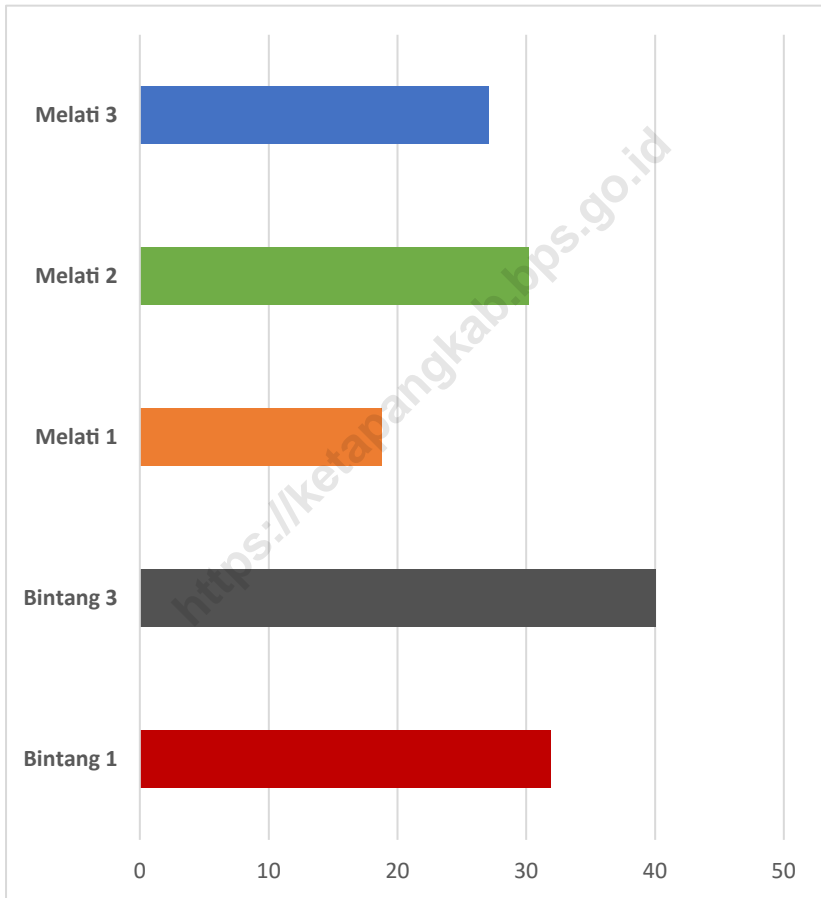
**Jumlah Pengunjung Wisatawan Domestik di Wilayah Lokasi Wisata Kabupaten Ketapang, 2021**  
**Number of Domestic Tourist in Ketapang Regency Tourism Spot, 2021**



Sumber/Source : Dinas Pariwisata dan Kebudayaan Kabupaten Ketapang/Culture and Tourism Office Ketapang Regency

**Gambar** 7.2  
**Figures**

**Persentase Rata-rata Tingkat Penghunian Kamar (TPK) Hotel/Akomodasi di Kabupaten Ketapang, 2021**  
*Percentage of Average Occupancy Rate of Hotel/ Accomodation in Ketapang Regency, 2021*



Catatan/Note: Angka Sementara/Preliminary figure  
 Sumber/Source: BPS Kabupaten Ketapang/BPS-Statistics Ketapang Regency

**Tabel**  
**Table** 7.1

**Jumlah Rumah Makan/Restoran Menurut Kecamatan di  
Kabupaten Ketapang, 2018–2021**  
*Number of Restaurants by Subdistrict in Ketapang Regency,  
2018–2021*

Kecamatan Subdistrict	2018	2019	2020	2021
(1)	(2)	(3)	(4)	(5)
Kendawangan	...	2	3	3
Manis Mata	...	...	...	1
Marau	...	...	...	4
Singkup	...	...	...	3
Air Upas	...	...	...	14
Jelai Hulu	...	...	...	3
Tumbang Titi	...	2	2	13
Pemahan	...	...	...	8
Sungai Melayu Rayak	...	6	5	15
Matan Hilir Selatan	...	11	11	11
Benua Kayong	...	3	4	5
Matan Hilir Utara	...	5	5	5
Delta Pawan	...	52	57	79
Muara Pawan	...	1	...	1
Nanga Tayap	...	13	13	17
Sandai	...	...	...	3
Hulu Sungai	...	...	...	2
Sungai Laur	...	...	...	2
Simpang Hulu	...	...	...	8
Simpang Dua	...	...	...	1
<b>Ketapang</b>	...	<b>95</b>	<b>100</b>	<b>198</b>

Sumber/Source: Dinas Pariwisata dan Kebudayaan Kabupaten Ketapang/Culture and Tourism Office Ketapang Regency



**Tabel**  
**Table** 7.2**Jumlah Pengunjung Wisatawan Domestik dan Asing di Lokasi Wisata Kabupaten Ketapang, 2019-2021**  
**Number of Domestic and Foreign Tourist, 2019-2021**

Bulan Month	2020		2021	
	Domestik Domestic	Asing Foreign	Domestik Domestic	Asing Foreign
(1)	(2)	(3)	(4)	(5)
1. Januari	995	-	685	-
2. Februari	1 595	-	658	-
3. Maret	1 323	-	759	-
4. April	659	-	2 706	-
5. Mei	834	-	1 240	-
6. Juni	1 012	-	1 317	-
7. Juli	1 233	-	1 175	-
8. Agustus	1 259	-	7 365	-
9. September	1 311	-	913	-
10. Oktober	1 327	-	1 099	-
11. November	1 428	-	1 154	-
12. Desember	1 590	-	1 242	-
<b>Jumlah Total</b>	<b>14 566</b>	<b>-</b>	<b>20 313</b>	<b>-</b>

Sumber/Source: Dinas Pariwisata dan Kebudayaan Kabupaten Ketapang/Culture and Tourism Office Ketapang Regency

**Tabel**  
**Table** 7.3

**Jumlah Potensi Wisata Menurut Kecamatan di Kabupaten  
Ketapang, 2021**  
*Number of Tourism Potential by subdistrict in Ketapang  
Regency, 2021*

No.	Kecamatan	Jumlah	Nama Objek Wisata	Jenis Wisata	Lokasi
(1)	(2)	(3)	(4)		(5)
1	KENDAWANGAN	16	Pantai Sisik (Tanjung Gangse)	Wisata Alam	Desa Mekar Utama, Kec. Kendawangan
			Pantai Sungai Tengar	Wisata Alam	Desa Mekar Utama, Kec. Kendawangan
			Pantai Selat Bilik	Wisata Alam	Desa Air Hitam, Kec. Kendawangan
			Pantai Lagoon Belanda	Wisata Alam	Kecamatan Kendawangan
			Air Terjun Batu Arang	Wisata Alam	Desa Klukup Blantak, Kec. Kendawangan
			Danau Rawa 800	Wisata Alam	Kecamatan Kendawangan
			Pulau Katong	Wisata Alam	Kecamatan Kendawangan
			Cagar Alam Muara Kendawang	Wisata Alam	Kecamatan Kendawangan
			Pantai Pasir Putih	Wisata Alam	Desa Sungai Tengar, Kec. Kendawangan
			Pantai Sungai Gantang	Wisata Alam	Kecamatan Kendawangan
			Pulau Sawi	Wisata Bahari	Desa Mekar Utama, Kec. Kendawangan
			Pulau Cempedak	Wisata Bahari	Desa Mekar Utama, Kec. Kendawangan
			Pulau Bawal	Wisata Bahari	Desa Mekar Utama, Kec. Kendawangan
			Pulau Kucing	Wisata Bahari	Desa Kendawangan Kiri, Kec. Kendawangan
			Pulau Jambat	Wisata Bahari	Desa Kendawangan Kiri, Kec. Kendawangan
			Pulau Sahabat	Wisata Bahari	Desa Air Hitam, Kec. Kendawangan

Lanjutan Tabel/Continued Table 7.3

No.	Kecamatan	Jumlah	Nama Objek Wisata	Jenis Wisata	Lokasi
(1)	(2)	(3)	(4)		(5)
2	MANIS MATA	1	Makam Ratu Elok	Wisata Budaya	Desa Ratu Elok, Kec. Manis Mata
3	MARAU		Air Terjun Belaban	Wisata Alam	Dusun Belatuk, Kec. Marau
			Batu Belawang (Rumah Jadi Batu)	Wisata Alam	Desa Bantan Sari, Kec. Marau
			Bukit Pencerahan Tulang	Wisata Alam	Desa Bantan Sari, Kec. Marau
		9	Bukit Batu Kutang Kating	Wisata Alam	Desa Bantan Sari, Kec. Marau
			Bukit Sekalai	Wisata Alam	Desa Riam Batu Gading
			Riam Panjang	Wisata Alam	Desa Riam Batu Gading
			Batu Gajah/Lubuk Gajah	Wisata Alam	Desa Riam Batu Gading
			Riam Kekalap	Wisata Alam	Desa Belaban
			Batu Upui	Wisata Alam	Desa Belaban
			Riam Sebunsak	Wisata Alam	Desa Batu Payung Dua
4	SINGKUP	1	Taman Kota Desa Sukaraja	Wisata Buatan	Desa Sukaraja, Kec. Singkup
5	AIR UPAS		Batu Menebak	Wisata Alam	Desa Membuluh Baru, Kec. Air Upas
		6	Batu Sejambo	Wisata Alam	Sari Bekayas, Air Upas
			Bukit Acen	Wisata Alam	Air Upas, Air Upas
			Batu Banggi 3	Wisata Alam	Air Upas, Air Upas
			Batu Banggi 2	Wisata Alam	Air Upas, Air Upas
			Gua Maria	Religi	Air Upas, Air Upas
6	JELAI HULU	6	Gua Maria Bukit Sion Tanjung	Wisata Religi	Dusun Tanjung I, Desa Teluk Runjai, Kec. Jelai Hulu
			Wisata Air Terjun Karang Dangin	Wisata Alam	Desa Karang Dangin, Kec. Jelai Hulu
			Air Terjun Silingan Begondum	Wisata Alam	Kecamatan Jelai Hulu
			Bukit Sengkawan	Wisata Alam	Desa Tebing Beseri, Kecamatan Jelai Hulu

Lanjutan Tabel/*Continued Table 7.3*

No.	Kecamatan	Jumlah	Nama Objek Wisata	Jenis Wisata	Lokasi
(1)	(2)	(3)	(4)		(5)
6	JELAI HULU	6	Gua Maria	Wisata Religi	Desa Tebing Beseri, Kec. Jelai Hulu
			Bukit Galau	Wisata Alam	Desa Rangga Intan
7	TUMBANGTITI	18	Bukit Batu Menanti	Wisata Alam	Dusun Bekapas, Desa Jelayan, Kec. Tumbang Titi
			Kolam Wisata Pagung Alam	Wisata Alam	Dusun Bekapas, Desa Jelayan, Kec. Tumbang Titi
			Air Terjun Cambit	Wisata Alam	Dusun Titi Buluh, Desa Jelayan, Kec. Tumbang Titi
			Wisata Riam Salahadan	Wisata Alam	Dusun Batu Bulan, Desa Tanjung Beulang, Kec. Tb. Titi
			Kawasan Wisata Riam Serunggu Bintang Timur	Wisata Alam	Desa Serengkah, Kec. Tumbang Titi
			Kawasan Wisata Riam Saworango	Wisata Alam	Desa Batu Beransah, Kec. Tumbang Titi
			Air Terjun Lubuk Tapah	Wisata Alam	Desa Mahawa, Kec. Tumbang Titi
			Batu Kepitil (Goa Batu)	Wisata Alam	Kecamatan Tumbang Titi
			Batu Belawang	Wisata Alam	Kecamatan Tumbang Titi
			Bukit Kengkondang	Wisata Alam	Desa Batu Tajam I, Kec. Tumbang Titi
			Makam Tradisional Bukong	Wisata Budaya	Kecamatan Tumbang Titi
			Air Terjun Benua Tujuh	Wisata Alam	Dusun Kumpai Panjang, Desa Beringin Rayo
Tentobus	Wisata Budaya	Desa Jelayan, Kec. Tumbang Titi			
Gawai Adat Dayak	Wisata Budaya	Kabupaten Ketapang			
Cap Go Meh	Wisata Budaya	Kabupaten Ketapang			
Robo Robo	Wisata Budaya	Kabupaten Ketapang			

Lanjutan Tabel/Continued Table 7.3

No.	Kecamatan	Jumlah	Nama Objek Wisata	Jenis Wisata	Lokasi
(1)	(2)	(3)	(4)		(5)
			MABM	Wisata Budaya	Kabupaten Ketapang
			Gua Maria Pengatapan	Wisata Rohani	Desa Pengatapan Raya, Kec. Tumbang Titi
8	PEMAHAN	2	Agro Wisata Bukit Bohguk	Wisata Alam	Desa Pebihingan Kec. Pemahan
			Bukit Lalang Panjang	Wisata Alam	Desa Pebihingan Kec. Pemahan
9	SUNGAI MELAYU RAYAK	8	Riam Inam Kelima	Wisata Alam	Desa Sungai Melayu, Kec. Sungai Melayu Rayak
			Punjung Sama	Wisata Alam	Desa Sungai Melayu, Kec. Sungai Melayu Rayak
			Air Terjun Bukit Maloy Indah	Wisata Alam	Kecamatan Sungai Melayu Rayak
			Kolam Renang Bambu	Wisata Buatan	Kecamatan Sungai Melayu Rayak
			Bukit Pelingkai	Wisata Alam	Kecamatan Sungai Melayu Rayak
			Bukit Bepampang	Wisata Alam	Kecamatan Sungai Melayu Rayak
			Bukit Jelayan	Wisata Alam	Kecamatan Sungai Melayu Rayak
			Riam Pembunuhan	Wisata Alam	Kecamatan Sungai Melayu Rayak
10	MATAN HILIR SELATAN	14	Pantai Penage	Wisata Alam	Desa Sungai Jawi, Kec. Matan Hilir Selatan
			Desa Wisata Sungai Besar	Wisata Alam	Desa Sungai Besar, Kec. Matan Hilir Selatan
			Hutan Konservasi Desa	Wisata Alam	Desa Pematang Gadung, Kec. Matan Hilir Selatan
			Danau Perendaman	Wisata Alam	Desa Pematang Gadung, Kec. Matan Hilir Selatan
			Pantai Tanjung Batu	Wisata Alam	Desa Sungai Nanjung, Kec. Matan Hilir Selatan

Lanjutan Tabel/*Continued Table 7.3*

No.	Kecamatan	Jumlah	Nama Objek Wisata	Jenis Wisata	Lokasi
(1)	(2)	(3)	(4)		(5)
10	MATAN HILIR SELATAN	14	Pantai Pagar Mentimun	Wisata Alam	Desa Pagar Mentimun, Kec. Matan Hilir Selatan
			Wisata Pantai Among	Wisata Alam	Dusun Dalam RT 004, Desa Pagar Mentimun, Kec. MHS
			Pantai Tanjung Datok	Wisata Alam	Kecamatan Matan Hilir Selatan
			Pulau Salah Nama	Wisata Alam	Kecamatan Matan Hilir Selatan
			Teluk Kenang	Wisata Alam	Kecamatan Matan Hilir Selatan
			Monumen Brikayung	Wisata Budaya	Kecamatan Matan Hilir Selatan
			Situs Bekas Komplek Kerajaan Matan	Wisata Budaya	Kecamatan Matan Hilir Selatan
			Keraton Gusti Muhammad	Wisata Budaya	Kecamatan Matan Hilir Selatan
11	BENUA KAYONG	7	Komplek Makam Kerajaan Matan	Wisata Budaya	Kecamatan Matan Hilir Selatan
			Keraton Kerajaan Matan Tanjungpura	Wisata Budaya	Kelurahan Mulia Kerta, Kec. Benua Kayong
			Makam Keramat 7	Wisata Budaya	Kelurahan Mulia Kerta, Kec. Benua Kayong
			Makam Keramat 9	Wisata Budaya	Desa Negeri Baru, Kec. Benua Kayong
			Candi Negeri Baru	Wisata Budaya	Kecamatan Benua Kayong
			Pantai Kinjil Pesisir	Wisata Alam	Desa Kinjil Pesisir, Kec. Benua Kayong
			Pantai Celincing	Wisata Alam	Desa Sukabaru, Kec. Benua Kayong
12	MATAN HILIR UTARA	5	Vila Kuning	Wisata Budaya	Desa Kinjil Pesisir, Kec. Benua Kayong
			Gua Maria Manjau	Wisata Religi	Desa Kuala Satong, Kec. Matan Hilir Utara
			Taman Wisata Hutan Mangrove	Wisata Alam	Desa Kuala Satong, Kec. Matan Hilir Utara

Lanjutan Tabel/Continued Table 7.3

No.	Kecamatan	Jumlah	Nama Objek Wisata	Jenis Wisata	Lokasi
(1)	(2)	(3)	(4)		(5)
12	MATAN HILIR UTARA	5	Pulau Sempadi	Wisata Alam	Desa Kuala Satong, Kec. Matan Hilir Utara
13	DELTA PAWAN	16	Desa Wisata Manjau	Wisata Buatan	Desa Kuala Satong, Kec. Matan Hilir Utara
			Riam Berasap Laman Satong	Wisata Alam	Desa Kuala Satong, Kec. Matan Hilir Utara
			Masjid Agung Al Ikhlas Ketapang	Wisata Religi	Jl. H. Agus Salim, Kec. Delta Pawan
			Gereja Katedral St. Gemma Galgani	Wisata Religi	Jl. Ahmad Yani, Kec. Delta Pawan
			Klenteng Tua Pek Kong	Wisata Religi	Jl. Merdeka, Kel. Kantor, Kec. Delta Pawan
			Rumah Adat Dayak	Wisata Budaya	Jl. Lingkar Kota, Kel. Mulia Baru Kec. Delta Pawan
			Rumah Melayu	Wisata Budaya	Kelurahan Mulia Baru, Kec. Delta Pawan
			Wisma Hulu Sungai	Wisata Budaya	Kelurahan Mulia Baru, Kec. Delta Pawan
			Tugu Perdamaian	Wisata Budaya	Jl. Ahmad Yani, Kel. Kantor, Kec. Delta Pawan
			Tugu Ale-Ale	Wisata Budaya	Kelurahan Tengah, Delta Pawan
			Tugu Ale-Ale	Wisata Budaya	Kelurahan Sampit, Kec. Delta Pawan
			Tugu Ale-Ale	Wisata Budaya	Kelurahan Mulia Baru, Kec. Delta Pawan
			Pantai Tanjung Bawang	Wisata Alam	Desa Sukabangun Dalam, Kec. Delta Pawan
			Hutan Kota Ketapang	Wisata Alam, Buatan	Kelurahan Sukaharja, Kec. Delta Pawan
			Taman Kota Tanjung Pura	Wisata Buatan	Jl. Urip Sumaharjo, Kel. Kantor, Kec. Delta Pawan
			Taman Kota Merdeka	Wisata Buatan	Jl. Merdeka, Kel. Kantor, Kec. Delta Pawan
			Tropical Water Park	Wisata Buatan	Jl. H. Agus Salim, Kel. Sampit, Kec. Delta Pawan

Lanjutan Tabel/Continued Table 7.3

No.	Kecamatan	Jumlah	Nama Objek Wisata	Jenis Wisata	Lokasi
(1)	(2)	(3)	(4)		(5)
13	DELTA PAWAN	16	Borneo City Mall	Wisata Belanja	Jl. Gatot Subroto, Kel. Payak Kumang
14	MUARA PAWAN	8	Taman Suci Khaluad	Wisata Religi	Desa Tanjungpura Kec. Muara Pawan
			Makam Tanjungpura	Wisata Budaya	Desa Tanjungpura, Kec. Muara Pawan
			Pantai Tanjung Belandang	Wisata Alam	Desa Sungai Awan Kiri, Kec. Muara Pawan
			Pantai Air Mata Permai	Wisata Alam	Desa Sungai Awan Kanan, Kec. Muara Pawan
			Mangrove Temblok	Wisata Alam	Desa Sungai Awan Kanan, Kec. Muara Pawan
			Danau Ulak Medang	Wisata Alam	Desa Ulak Medang, Kec. Muara Pawan
			Danau Buatan Sei. Awan Kiri	Wisata Buatan	Desa Sungai Awan Kiri, Kec. Muara Pawan
			Rumah Panjang Sungai Hantu Ulu	Wisata Budaya	Kecamatan Muara Pawan
15	NANGA TAYAP	8	Batu Bejulong Dusun Batu Berani	Wisata Alam	Desa Batu Mas, Kec. Nanga Tayap
			Air Terjun Riam Tingkong	Wisata Alam	Desa Sungai Kerta, Kec. Nanga Tayap
			Rindu Alam Batu Menangis	Wisata Alam	Desa Pangkalan Telok Kec. Nanga Tayap
			Rumah Ceromin	Wisata Budaya	Kecamatan Nanga Tayap
			Batu Bertulis	Wisata Budaya	Kecamatan Nanga Tayap
			Balai Sabung	Wisata Budaya	Kecamatan Nanga Tayap
			Komplek Makam Tua Tak Dikenal	Wisata Budaya	Kecamatan Nanga Tayap
			Tungku Bagok	Wisata Budaya	Kecamatan Nanga Tayap
16	SANDAI	8	Pulau Karang Luar	Wisata Alam	Desa Muara Jekak, Kec. Sandai
			Kawasan Wisata Keramat Akik	Wisata Alam	Desa Merimbang Jaya, Kec. Sandai



Lanjutan Tabel/Continued Table 7.3

No.	Kecamatan	Jumlah	Nama Objek Wisata	Jenis Wisata	Lokasi
(1)	(2)	(3)	(4)		(5)
16	SANDAI	8	Danau Panjang		Desa Istana
			Gua Bukong Bukit Pendamaran		Dusun Indraraya, Desa Sandai
			Makam Istana Raja (Sultan Muhammad Zainudin, Bergelar Thai Ayam)		Desa Istana
			Sandai Amazing (Bukit) Natai Benuah		Dusun Penggelaman, Desa Sandai
			Waterpark Mini		
			Rumah Pasah dan Tanggak Dua		Kecamatan Sandai
17	HULU SUNGAI	1	Sungai Gentawang	Wisata Alam	Desa Batu Lapis, Kec. Hulu Sungai
18	SUNGAI LAUR	6	Gua Maria Bukit Kuri	Wisata Alam	Desa Sinar Kuri, Kec. Sungai Laur
			Gua Mentawai	Wisata Alam	Desa Sinar Kuri, Kec. Sungai Laur
			Bukit Kuri	Wisata Alam	Dusun Aur Kuning, Desa Riam Bunut, Kec. Sungai Laur
			Air Mati	Wisata Alam	Desa Mekar Harapan, Kec. Sungai Laur
			Air Terjun Bukit Batu Empanggal	Wisata Alam	Desa Riam Bunut, Kec. Sungai Laur
			Bukit Keruat	Wisata Alam	Desa Riam Bunut, Kec. Sungai Laur
19	SIMPANG HULU	25	Keramat Botuh Bosi Pendaun	Wisata Religi	Pendaun, Desa Botuh Bosi
			Riam Sabang	Wisata Religi	Kuala Randau Desa Paoh Concong, Kec. Simpang Hulu
			Batu Perahu	Wisata Religi	Sekucing Labai
			Dorik Binakng	Wisata Alam	Pendaun
			Rapan Tanyar		Sungai Bansi

Lanjutan Tabel/Continued Table 7.3

No.	Kecamatan	Jumlah	Nama Objek Wisata	Jenis Wisata	Lokasi
(1)	(2)	(3)	(4)		(5)
19	SIMPANG HULU	25	Gua Maria Singgih	Wisata Religi	Desa Balai Pinang, Kec. Simpang Hulu
			Wisata Air Terjun Kek Kondang	Wisata Alam	Desa Balai Pinang, Kec. Simpang Hulu
			Bukit Sedayang	Wisata Alam	Dusun Deraman, Desa Semandang Kiri, Kec. Simpang Hulu
			Pinang Nunggal	Wisata Alam	Desa Semandang Kiri, Kec. Simpang Hulu
			Keramat Butoh Telaga	Wisata Alam	Desa Semandang Kiri, Kec. Simpang Hulu
			Rigab Kase	Wisata Alam	Dusun Deraman, Desa Semandang Kiri, Kec. Simpang Hulu
			Wisata Riam Malela Pota	Wisata Alam	Desa Kenanga Jongkap, Kec. Simpang Hulu
			Rumah Adat Dayak	Wisata Budaya	Kec. Simpang Hulu
			Keramat Lalangk Kuning Kelabu	Wisata Alam	Desa Paoh Concong, Kec. Simpang Hulu
			Keramat Cekok	Wisata Alam	Desa Semandang Kiri, Kec. Simpang Hulu
			Pemakaman Pang Maran	Wisata Alam	Desa Balai Pinang, Kec. Simpang Hulu
			Riam Inok	Wisata Alam	Desa Semandang Kiri, Kec. Simpang Hulu
			Makam Kek Janggot dan Kek Sentobang	Wisata Budaya	Dusun Deraman, Desa Semandang Kiri, Kec. Simpang Hulu
			Riam Pak Todek Rubang Kijang	Wisata Alam	Desa Legong, Kec. Simpang Hulu
			Keramat Botuh Talam	Wisata Alam	Desa Semandang Kiri, Kec. Simpang Hulu
			Riam Mengkunong	Wisata Alam	Kuala Randau Desa Paoh Concong, Kec. Simpang Hulu

Lanjutan Tabel/*Continued Table 7.3*

No.	Kecamatan	Jumlah	Nama Objek Wisata	Jenis Wisata	Lokasi
(1)	(2)	(3)	(4)		(5)
19	SIMPANG HULU	25	Keramat Patah Cahaya Dania Dantan Seri Dangeri	Wisata Alam	Kuala Randau Desa Paoh Concong, Kec. Simpang Hulu
			Keramat Pateh Ratu Jagam Nabau Puteh Naga Ranting	Wisata Alam	Kuala Randau Desa Paoh Concong, Kec. Simpang Hulu
			Gua Maria Sikih Pinang	Wisata Religi	Kec. Simpang Hulu
			Riam Botuh Badanggup	Wisata Alam	Dusun Deraman, Desa Semandang Kiri, Kec. Simpang Hulu
20	SIMPANG DUA	7	Wisata Gua Maria Terjun Bangkak	Wisata Religi	Desa Mekar Raya, Kec. Simpang Dua
			Air Paoh Concong	Wisata Alam	Desa Paoh Concong, Kec. Simpang Dua
			Bukit Batu Daya	Wisata Alam	Desa Batu Daya, Kec. Simpang Dua
			Wisata Trojun Kulam Kampar Sebomban	Wisata Alam	Desa Kulam Kampar Sebomban, Kec. Simpang Dua
			Air Terjun Lelabi	Wisata Alam	Dusun Baram, Desa Paoh Concong, Kec. Simpang Dua
			Air Terjun Sungai Ripong	Wisata Alam	Dusun Keranji Rt.002 Desa Batu Daya, Kec. Simpang Dua
			Air Terjun Siling Roban	Wisata Alam	Desa Gema Kiri, Kec. Simpang Dua

Sumber/Source: Dinas Pariwisata dan Kebudayaan Kabupaten Ketapang/Culture and Tourism Office Ketapang Regency

**Tabel**  
**Table** 7.4

**Jumlah Kamar dan Tempat Tidur pada Hotel/Penginapan  
di Kabupaten Ketapang, 2021**  
**Number of Room and Bed in Hotel/Accommodation on  
Ketapang, 2021**

Nama Hotel/Penginapan Hotel's/Accommodation's Name	Alamat Number of Companies	Jumlah/ Number of	
		Kamar Room	Tempat Tidur Bed
(1)	(2)	(3)	(4)
<b>Kec. Kendawangan</b>			
1. Hotel Batang	Jl. Pangeran Adi	10	16
2. Hotel Gerhana	Jl. Pangeran Adi No. 199-201	12	24
3. Hotel Wijaya	Jl. Pangeran Adi	...	...
<b>Kec. Manis Mata</b>			
1. Aufa Hotel	Jl. Provinsi	...	...
2. Losmen Barokah	Jl. Surya Adi Wijaya	...	...
3. Losmen Yulisa	Jl. Surya Adi Wijaya	...	...
4. Hotel Sega	Jl. Provinsi	...	...
<b>Kec. Marau</b>			
1. Penginapan Prima	Jl. Daeng Utih, Desa Suka Karya	9	18
2. Penginapan Laras	Jl. Daeng Utih, Desa Suka Karya	8	14
3. Penginapan Sinta	Jl. Daeng Utih, Desa Riam Batu Gading	7	7
4. Penginapan Akurat Jaya	Jl. Daeng Utih, Desa Suka Karya	6	6
5. Penginapan Ice	Jl. Daeng Utih, Desa Suka Karya	8	14
6. Penginapan Fahri	...	...	...
7. Penginapan Harapan Baru	Jl. Daeng Utih, Desa Riam Batu Gading	18	18
<b>Kec. Air Upas</b>			
1. Losmen Permata	Dusun Kalibambang Desa Air Upas	17	17
2. Losmen Sari Agung	Dusun Kalibambang Desa Air Upas	7	7
<b>Kec. Jelai Hulu</b>			
1. Clarisa Tanjung	Dusun Tanjung III, Desa Tanggerang	11	11
2. Penginapan Fortuna	Dsn Tanjung III RT 01, RW 02, Ds Tanggerang	6	6
<b>Kec. Tumbang Titi</b>			
1. Losmen Aldyntia	Jl. K.H. M. Saad	12	15
2. Losmen Kadariah	Jl. K.H. M. Saad	12	24
3. Penginapan Pradipta	Jl. K.H. M. Saad	17	17
<b>Kec. Sungai Melayu Rayak</b>			
1. Losmen Putra Bengkayang	Jl. Pelang-Tumbang Titi	...	...
2. Penginapan Putra Makasar	Jl. Sosial RT.07/RW.03, Ds Karang Mas	8	11
<b>Kec. Benua Kayong</b>			
1. Penginapan Boboho	Jl. Pawan I		
2. Losmen Ajaib	Jl. Pawan I	15	25
3. City Home	Jl. Pawan I	29	29

Lanjutan Tabel/Continued Table 7.4

Nama Hotel/Penginapan Hotel's/Accommodation's Name	Alamat Number of Companies	Jumlah/ Number of	
		Kamar Room	Tempat Tidur Bed
(1)	(2)	(3)	(4)
<b>Kec. Delta Pawan</b>			
1. Adam House	Jl. Kolonel Sugiono	21	21
2. Buana Inn Tio Ciu Tia	Jl. Merdeka No. 139	8	14
3. Hotel Anda	Jl. R. Suprpto	25	26
4. Hotel Aston	Jl. R. Suprpto No. 68 A	...	...
5. Hotel Bersaudara	Jl. Diponegoro No.5	18	25
6. Hotel Borneo	Jl. Dr. Sutomo No. 68	84	115
7. Hotel Flamboyan	Jl. Pak Nibung II No.3	...	...
8. Hotel Merpati I	Jl. M.T. Haryono Gg. Merpati	...	...
9. Hotel Murni	Jl. M.T.Haryono No. 123	23	34
10. Hotel Nevada	Jl. R. Suprpto No. 116	88	116
11. Hotel Perdana	Jl. Merdeka No. 122	62	62
12. Hotel Putra Tanjung	Jl. Pak Nibung I No. 12 A	...	...
13. Hotel Onyx	Jl. M. Tohir	62	83
14. Hotel Agusta	Jl. Kolonel Sugiono	16	16
15. Losmen Bina Usaha	Jl. Ahmad Yani Blok B No. 23-24	...	...
16. Losmen Bintang	Jl. Letjen Sutoyo	22	29
17. Losmen Cahaya Fitri	Jl. Gatot Subroto	7	7
18. Losmen Jasa Ibu	Jl. Dr. Sutomo (Depan AKPER)	...	...
19. Losmen Mahesa	Jl. Imam Bonjol	14	14
20. Losmen Mekar Sari	Jl. H. Murni No.11	...	...
21. Losmen Mutiara	Jl. Diponegoro No. 21	18	18
22. Losmen Nanti Lestari	Jl. Karya Bhakti Gg. Abdul Manan	12	12
23. Losmen Patra	Jl. Diponegoro No.63	...	...
24. Losmen Patra Ista	Jl. H. Agus Salim No. 38 A	25	36
25. Losmen Delta Pawan	Jl. Imam Bonjol	...	...
26. Losmen Tulip	Jl. M. T. Haryono	...	...
27. Nibung Inn	Jl. Pak Nibung 3	...	...
28. The Beststone Hotel	Jl. Sisimangaraja No. 56 A	18	27
29. Losmen Sri Ayu	Jl. Gatot Subroto	6	9
30. Glenys Inn	Jl. Dr. Sutomo	30	38
31. Penginapan Nuraini	Jl. Panembahan Bandala No. 50	17	17
32. Royal inn	Jl. Merdeka Utara No. 269	25	25
33. Olive Inn	Jl. D.I. Panjaitan	37	56
34. Penginapan Madeli	Jl. Dara Betuah	22	22
35. Fave Hotel	Jl. Gatot Subroto	61	91

Lanjutan Tabel/*Continued Table 7.4*

Nama Hotel/Penginapan <i>Hotel's/Accommodation's Name</i>	Alamat <i>Number of Companies</i>	Jumlah/ <i>Number of</i>	
		Kamar <i>Room</i>	Tempat Tidur <i>Bed</i>
(1)	(2)	(3)	(4)
<b>Kec. Nanga Tayap</b>			
1. NN Bersaudara	Dusun Nanga Tayap RT 02/ RW 03	10	13
2. Cermat Penginapan	Desa Nanga Tayap RT 02/RW 02	15	15
3. Hotel FTB	Desa Nanga Tayap RT 02/RW 02	11	22
4. Losmen Dakota	Dusun Nanga Tayap RT 01/RW 02	...	...
<b>Kec. Sandai</b>			
1. Hotel Starlet	Jl. Trans Kalimantan	43	53
2. Losmen Harmony	Jl. Trans Kalimantan	31	47
3. Serli Penginapan	Jl. Trans Kalimantan, Desa Sandai	8	8
4. Sahabat Andro Penginapan	Jl. Pramuka, Desa Sandai	8	8
5. Hotel Mandala	Jl. Pramuka, Desa Sandai	10	12
6. Hotel Krio Darma	Jl. Pramuka, Desa Sandai	42	48
7. Penginapan Mitra Usaha	Jl. Pramuka, Desa Sandai	35	51
<b>Kec. Sungai Laur</b>			
1. Losmen Keruat	Jl. Trans Kalimantan Aur Kuning	12	14
2. Tiga Bersaudara	Jl. Trans Kalimantan Aur Kuning	15	17
<b>Kec. Simpang Hulu</b>			
1. Hotel The Virgo's	Jl. Trans Kalimantan No. 89	...	...
2. Penginapan Bekuak	Jl. Trans Kalimantan, Desa Balai B	...	...
3. Tapang Permai	Jl. Trans Kalimantan	...	...
<b>Kec. Simpang Dua</b>			
1. See Rose	Desa Semandang Kanan	...	...
2. Penginapan Ahe	Desa Semandang Kanan	...	...

Sumber/*Source*: BPS Kabupaten Ketapang/*BPS-Statistics Ketapang Regency*

## 7.5

**Persentase Tingkat Penghunian Kamar (TPK) Hotel/  
Akomodasi di Ketapang, 2021**  
*Percentage of Occupancy Rate of Hotel/Accommodation, 2021*

Bulan Month	Tingkat Penghunian Kamar Occupancy Rate				
	Bintang 1 1 Star Hotel	Bintang 3 3 Star Hotel	Melati 1	Melati 2	Melati 3
(1)	(2)	(3)	(4)	(5)	(6)
1. Januari	27,28	36,74	16,67	26,44	30,56
2. Februari	31,89	42,55	17,20	24,42	24,14
3. Maret	33,48	39,62	18,33	27,88	29,04
4. April	36,82	34,51	24,19	31,64	29,04
5. Mei	31,17	41,78	29,76	19,45	27,10
6. Juni	42,40	47,84	30,11	32,59	30,02
7. Juli	34,14	41,90	12,22	31,73	25,49
8. Agustus	34,38	31,67	15,59	30,40	24,29
9. September	27,57	40,58	22,22	42,40	27,34
10. Oktober	24,65	37,36	11,29	31,08	23,35
11. November	26,68	48,38	13,98	28,06	25,83
12. Desember	31,90	37,52	13,33	36,03	28,79
<b>Rata-rata Average</b>	<b>31,86</b>	<b>40,04</b>	<b>18,74</b>	<b>30,18</b>	<b>27,08</b>

Sumber/Source: BPS Kabupaten Ketapang/BPS-Statistics Ketapang Regency

**Tabel**  
**Table** 7.6

**Jumlah Grup Kesenian Aktif dan Gedung Kesenian Menurut Kecamatan di Kabupaten Ketapang, 2021**  
**Number of Active Arts Groups and Opera House by Subdistrict in Ketapang Regency, 2021**

Kecamatan Subdistrict	Grup Kesenian Art Group	Gedung Kesenian Art Building
(1)	(2)	(3)
1. Kendawangan	...	-
2. Manis Mata	...	-
3. Marau	...	-
4. Singkup	...	-
5. Air Upas	...	-
6. Jelai Hulu	...	-
7. Tumbang Titi	...	-
8. Pemahan	...	-
9. Sungai Melayu Rayak	...	-
10. Matan Hilir Selatan	...	-
11. Benua Kayong	...	-
12. Matan Hilir Utara	...	-
13. Delta Pawan	...	-
14. Muara Pawan	...	-
15. Nanga Tayap	...	-
16. Sandai	...	-
17. Hulu Sungai	...	-
18. Sungai Laur	...	-
19. Simpang Hulu	...	-
20. Simpang Dua	...	-
<b>Jumlah Total</b>	<b>45</b>	<b>-</b>

Sumber/Source: Dinas Pariwisata dan Kebudayaan Kabupaten Ketapang/Culture and Tourism Office Ketapang Regency



**Tabel**  
**Table 7.7****Jumlah Grup Olahraga dan Gedung Olahraga Menurut Kecamatan di Kabupaten Ketapang, 2020-2021**  
**Number of Sport Club and Gymnasium by Subdistrict in Ketapang Regency, 2020-2021**

Kecamatan Subdistrict	2020		2021	
	Klub Olahraga Sport Group	Gedung Olahraga Gymnasium	Klub Olahraga Sport Group	Gedung Olahraga Gymnasium
(1)	(2)	(3)	(4)	(5)
1. Kendawangan	13	4	13	4
2. Manis Mata	8	4	8	4
3. Marau	6	2	6	2
4. Singkup	5	1	5	1
5. Air Upas	4	1	4	1
6. Jelai Hulu	4	1	4	1
7. Tumbang Titi	5	2	5	2
8. Pemahan	5	1	5	1
9. Sungai Melayu Rayak	8	1	8	1
10. Matan Hilir Selatan	9	2	9	2
11. Benua Kayong	20	4	20	4
12. Matan Hilir Utara	6	1	6	1
13. Delta Pawan	59	24	59	26
14. Muara Pawan	8	2	8	2
15. Nanga Tayap	7	3	7	3
16. Sandai	10	3	10	3
17. Hulu Sungai	5	-	5	-
18. Sungai Laur	5	-	5	-
19. Simpang Hulu	10	3	10	3
20. Simpang Dua	7	-	7	-
<b>Jumlah Total</b>	<b>204</b>	<b>59</b>	<b>204</b>	<b>61</b>

Sumber/Source: Dinas Pemuda dan Olahraga Kabupaten Ketapang / Education, Youth and Sport Office Ketapang Regency

**Tabel**  
**Table 7.8****Jumlah Taman/Tugu di Kabupaten Ketapang Menurut Status Pengelolaan, 2021**  
**Number of Park and Monument on Ketapang Regency by Management Status, 2021**

Kecamatan Subdistrict	Taman/Tugu Pemkab Ketapang Pemkab Ketapang's Garden/ Monument		Taman/Tugu Swasta Privat Garden/Monument	
	Taman Garden	Tugu Monument	Taman Garden	Tugu Monument
(1)	(2)	(3)	(4)	(5)
1. Kendawangan	-	-	-	-
2. Manis Mata	-	-	-	-
3. Marau	-	-	-	-
4. Singkup	-	-	-	-
5. Air Upas	-	-	-	-
6. Jelai Hulu	-	-	-	-
7. Tumbang Titi	-	-	-	-
8. Pemahan	-	-	-	-
9. Sungai Melayu Rayak	-	-	-	-
10. Matan Hilir Selatan	1	1	-	-
11. Benua Kayong	1	2	-	-
12. Matan Hilir Utara	-	-	-	-
13. Delta Pawan	8	5	-	-
14. Muara Pawan	-	-	-	-
15. Nanga Tayap	-	-	-	-
16. Sandai	-	-	-	-
17. Hulu Sungai	-	-	-	-
18. Sungai Laur	-	-	-	-
19. Simpang Hulu	-	-	-	-
20. Simpang Dua	-	-	-	-
<b>Jumlah Total</b>	<b>2021</b>	<b>10</b>	<b>8</b>	<b>-</b>
	<b>2020</b>	<b>10</b>	<b>8</b>	<b>-</b>
	<b>2019</b>	<b>10</b>	<b>8</b>	<b>-</b>

Sumber/Source: Dinas Perumahan Rakyat, Kawasan Pemukiman, dan Lingkungan Hidup Kab. Ketapang/Housing and Settlement Area Office Ketapang Regency





**LALU LINTAS UDARA**

AIRLINES TRAFFIC

	 <b>DATANG</b> ARRIVAL	 <b>BERANGKAT</b> DEPARTURE
 <b>PESAWAT</b> AIRLINES	<b>1.134</b>	<b>1.135</b>
 <b>PENUMPANG</b> PASSENGER	<b>54.912</b>	<b>57.488</b>
 <b>KARGO (KG)</b> CARGO (KG)	<b>29.141</b>	<b>42.961</b>
 <b>BAGASI (KG)</b> BAGGAGE (KG)	<b>195.832</b>	<b>201.274</b>

**BANDARA RAHADI OESMAN KETAPANG**  
RAHADI OESMAN AIRPORT KETAPANG

**TERDAPAT 93 KUNJUNGAN KAPAL DARI LUAR NEGERI DAN 3.494 KUNJUNGAN KAPAN DARI DALAM NEGERI DI KAWASAN PELABUHAN KETAPANG DAN KENDAWANGAN DI TAHUN 2021**

*THERE ARE 93 FOREIGN SHIPPING ARRIVAL AND 3.494 DOMESTIC SHIPPING ARRIVAL IN PORT AREA KETAPANG AND KENDAWANGAN IN 2021*

**17.354 ORANG DATANG DAN 13.092 ORANG PERGI MELALUI LALU LINTAS LAUT DI PELABUHAN KETAPANG DI TAHUN 2021**

*17.354 PEOPLE DISEMBARKED AND 13.092 PEOPLE EMBARKED IN KETAPANG PORT TRAFFIC IN 2021*





**PENJELASAN TEKNIS**

1. Data transportasi dan komunikasi meliputi :

- a. Panjang jalan
- b. Angkutan darat
- c. Angkutan laut
- d. Angkutan udara
- e. Pos dan telekomunikasi

2. **Kendaraan bermotor** adalah setiap kendaraan yang digerakkan oleh peralatan teknik yang ada pada kendaraan tersebut biasanya digunakan untuk angkutan orang atau barang di atas jalan raya selain kendaraan yang berjalan di atas rel. Kendaraan bermotor yang dicatat adalah semua jenis kendaraan kecuali kendaraan bermotor TNI/Polri dan Korps Diplomatik.

3. **Mobil penumpang** adalah setiap kendaraan bermotor yang dilengkapi dengan tempat duduk untuk sebanyak-banyaknya delapan orang tidak termasuk tempat duduk untuk pengemudi baik dilengkapi atau tidak dilengkapi bagasi.

4. **Mobil bus** adalah setiap kendaraan bermotor yang dilengkapi dengan tempat duduk untuk lebih dari delapan orang tidak termasuk tempat duduk untuk pengemudi baik dilengkapi atau tidak dilengkapi bagasi.

**TECHNICAL NOTES**

1. *Data on transportations and communications cover:*

- a. Length of road*
- b. Land transportation*
- c. Sea transportation*
- d. Air transportation*
- e. Post and telecommunication*

2. **Motor vehicles** are any kind of vehicles motorized by machine set up in those vehicles they are usually used for transporting peoples or goods on roads except vehicles moving along a railway line. The data cover all kinds of motor vehicles except those belong to Indonesia Army Force Indonesian State Police and Diplomatic Corps.

3. **Passenger cars** are any motor vehicles with no more than eight seats excluding seat for driver it can be with or without hoot.

4. **Buses** are large passenger cars having seats for more than eight passengers excluding seat for driver it can be with or without hoot.

5. **Mobil truk** adalah setiap kendaraan bermotor yang digunakan untuk angkutan barang selain mobil penumpang mobil bus dan kendaraan bermotor roda dua.

6. **Data panjang jalan negara dan jalan provinsi** bersumber dari Kementerian Pekerjaan Umum dan Perumahan Rakyat sedangkan jalan kabupaten/kota bersumber dari Dinas Pekerjaan Umum Kabupaten/Kota diolah dari daftar PJ-II/5.

7. **Sepeda Motor** adalah kendaraan bermotor beroda dua dengan atau tanpa rumah dengan atau tanpa kereta samping atau kendaraan bermotor beroda tiga tanpa rumah rumah.

8. **Kantor Pos** adalah tempat pemberi pelayanan komunikasi tertulis dan atau surat elektronik layanan paket layanan logistik layanan transaksi keuangan dan layanan keagenan pos untuk kepentingan umum. Rumah pos berfungsi sama seperti kantor pos dan kantor pos pembantu bedanya rumah pos biasanya terletak di daerah terpencil.

5. **Trucks** are any motor vehicles used to transport goods excluding passenger cars buses and motorcycles.

6. **Data on the length of state and provincial roads** were taken from the Ministry of Public Works and Housing while the regency/municipality roads data were taken from Regency/Municipality Public Works Offices based on PJ-II/5 questionnaire.

7. **Motorcycles** are any kind of two wheeled motor vehicles with or without homes and with or without a side rail or three-wheeled motor vehicles without homes.

8. **Post Office** is a service provider facility of written communication and or electronic mail parcel service logistics services financial transaction services and postal services to the public. Postal house has the same function as the post office and subsidiary of post office the difference is that postal house is usually located in remote areas.

**ULASAN****DESCRIPTION****Transportasi**

Pada tahun 2021 lalu lintas penerbangan di Bandara Rahadi Oesman Kabupaten Ketapang mengalami penurunan dibanding tahun sebelumnya. Lalu lintas pesawat udara mengalami penurunan sebesar 19,28 persen untuk jumlah pesawat yang datang dan sebesar 19,22 untuk jumlah pesawat yang berangkat dari Bandara Rahadi Oesman. Sementara itu jumlah penumpang yang datang mengalami penurunan sebesar 20,64 persen dan jumlah penumpang yang pergi turun sebesar 16,20 persen.

**Transportation**

*In 2021 flight traffic at Rahadi Oesman Airport in Ketapang District has decreased compared to the previous year. Aircraft traffic decreased by 19.28 percent for the number of planes arriving and by 19.22 for the number of planes departing from Rahadi Oesman Airport. Meanwhile the number of passengers arriving decreased by 20.64 percent and the number of passengers departing dropped by 16.20 percent.*

**Telekomunikasi**

Jumlah provider menara telekomunikasi di Kabupaten Ketapang pada tahun 2021 adalah sebanyak 349, dengan Fiberhome sebagai provider dengan jumlah menara terbanyak, yakni 28,37 persen. Sedangkan provider dengan jumlah menara paling sedikit adalah PT. Tsel dan PT. Gihon Communication. Adapun kecamatan dengan jumlah provider menara telekomunikasi terbanyak adalah Delta Pawan, sedangkan yang paling sedikit adalah Pemahan.

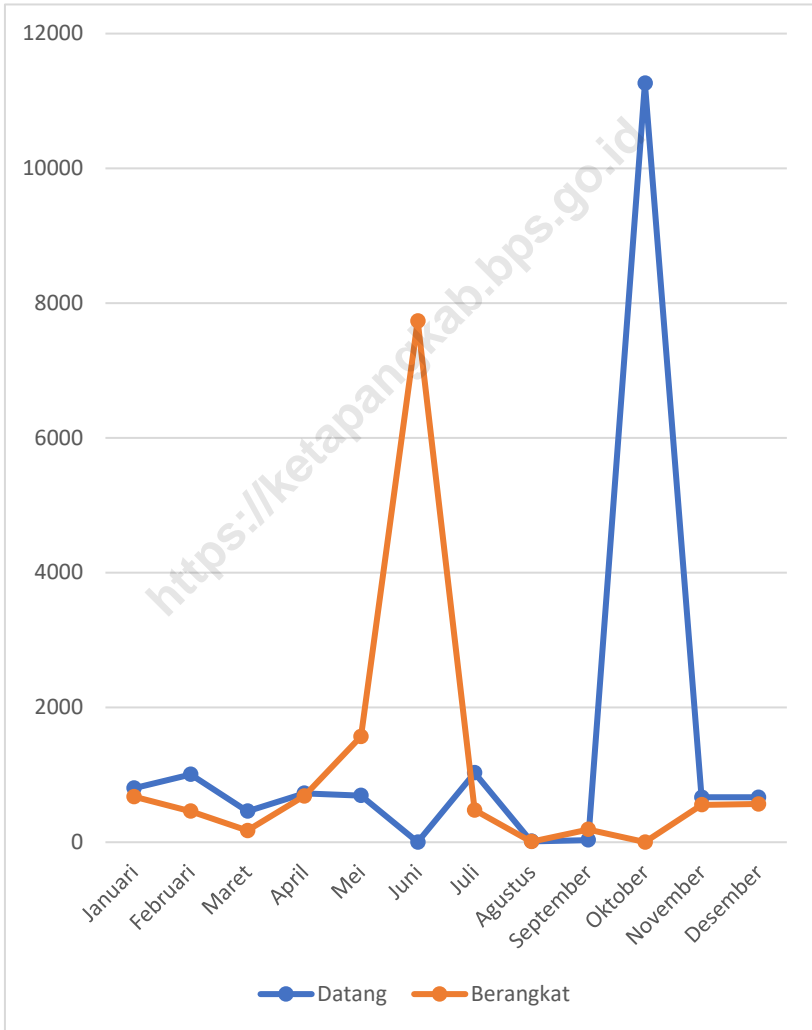
**Telecommunications**

*The number of telecommunication tower providers in Ketapang Regency in 2021 is 349, with Fiberhome as the provider with the highest number of towers, which is 28.37 percent. Meanwhile, the provider with the least number of towers is PT. Tsel and PT. Gihon Communications. The sub-district with the highest number of telecommunication tower providers is Delta Pawan, while the lowest is Pemahan.*



**Gambar** 8.1  
**Image**

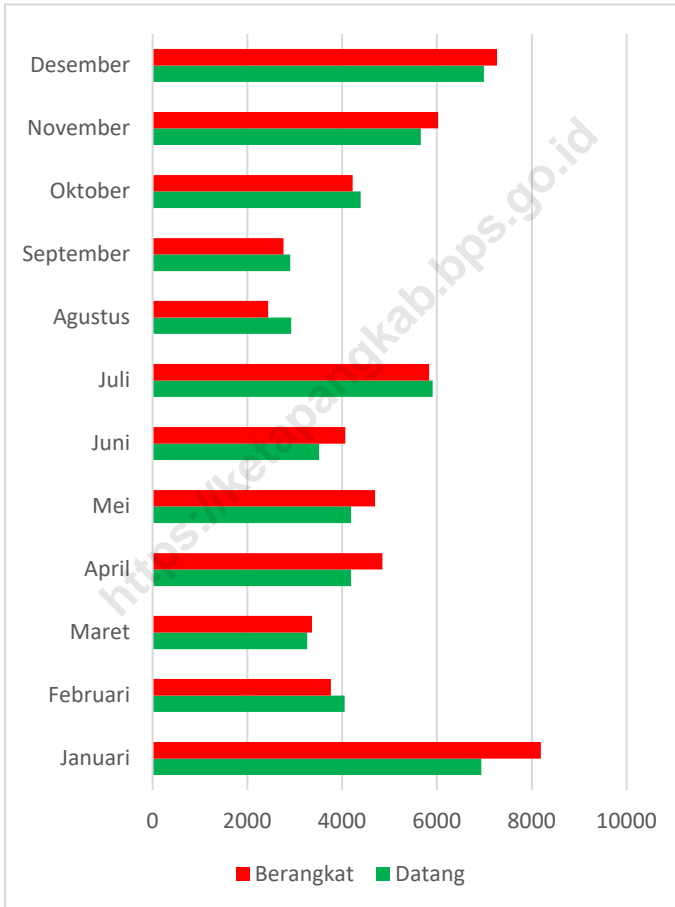
**Lalu Lintas Pelabuhan Laut di Kabupaten Ketapang, 2021**  
**Passenger Traffic on Ketapang Regency Harbour, 2021**



Sumber/Source: Bandar Udara Rahadi Osman Ketapang (diolah)/ *Rahadi Oesman Air Port Ketapang (processed)*

**Gambar** 8.2  
**Image**

**Lalu Lintas Penumpang Pesawat Udara di Bandara  
Rahadi Osman, 2021**  
**Number of Aircraft Passenger Traffic on Rahadi  
Oesman Airport, 2021**



Sumber/Source: Bandar Udara Rahadi Osman Ketapang (diolah)/ Rahadi Oesman Air Port Ketapang (processed)

## 8.1 TRANSPORTASI TRANSPORTATION

**Tabel** 8.1.1 **Panjang Jalan Menurut Tingkat Kewenangan Pemerintahan di Kabupaten Ketapang (km) 2019–2021**  
**Table** 8.1.1 **Length of Roads by Level of Government Authority in Ketapang Regency (km) 2019–2021**

Tingkat Kewenangan Pemerintahan Level of Government Authority	2019	2020	2021
(1)	(2)	(3)	(4)
Negara State	...	...	...
Provinsi Province	373,80	373,80	373,80
Kabupaten/Kota Regency/Municipality	3 239,09	3 239,09	3 239,09

Sumber/Source: Dinas Pekerjaan Umum Kabupaten Ketapang/Public Works Office Ketapang Regency

**Tabel 8.1.2** Panjang Jalan Menurut Jenis Permukaan Jalan di Kabupaten Ketapang (km) 2019–2021  
**Length of Roads by Type of Road Surface in Ketapang Regency (km) 2019–2021**

Jenis Permukaan Jalan Type of Road Surface	2019	2020	2021
(1)	(2)	(3)	(4)
Aspal Paved	893,82	984,24	884,71
Kerikil Gravel	365,22	322,14	464,66
Tanah Soil	1 942,23	1 889,57	1 846,58
Lainnya Others	37,82	43,14	43,14
<b>Jumlah Total</b>	<b>3 239,09</b>	<b>3 239,09</b>	<b>3 239,09</b>

Sumber/Source: Dinas Pekerjaan Umum Kabupaten Ketapang/Public Works Office Ketapang Regency

**Tabel** 8.1.3 **Panjang Jalan Menurut Kondisi Jalan di Kabupaten Ketapang (km) 2019–2021**  
**Table** *Length of Roads by Condition of Roads in Ketapang Regency (km) 2019–2021*

Kondisi Jalan <i>Condition of Roads</i>	2019	2020	2021
(1)	(2)	(3)	(4)
Baik <i>Good</i>	866,92	913,26	884,71
Sedang <i>Moderate</i>	334,72	297,28	182,06
Rusak <i>Damage</i>	791,98	880,89	1 052,45
Rusak Berat <i>Severely Damage</i>	1 245,47	1 147,66	1 119,87
<b>Jumlah <i>Total</i></b>	<b>3 239,09</b>	<b>3 239,09</b>	<b>3 239,09</b>

Sumber/Source: Dinas Pekerjaan Umum Kabupaten Ketapang/*Public Works Office Ketapang Regency*

**Tabel**  
**Table** 8.1.4

**Jumlah dan Nilai Kegiatan yang Dilaksanakan Menurut Kecamatan dan Jenisnya 2021**  
**Number and Project Value has Finished by Subdistrict and Type 2021**

Kecamatan Subdistrict	Jalan Road		Jembatan Bridge	
	Jumlah Total	Nilai Value (Rp)	Jumlah Total	Nilai Value (Rp)
(1)	(2)	(3)	(4)	(5)
1. Kendawangan	28	4 461 035 400	1	123 421 800
2. Manis Mata	15	2 569 627 000	7	1 137 552 600
3. Marau	3	522 340 400	2	249 313 000
4. Singkup	2	778 979 350	2	664 874 350
5. Air Upas	1	175 671 800	1	190 321 800
6. Jelai Hulu	5	2 008 960 305	2	2 998 826 150
7. Tumbang Titi	11	1 709 330 150	2	227 199 000
8. Pemahan	1	189 996 800	-	-
9. Sungai Melayu Rayak	2	379 993 600	4	664 937 200
10. Matan Hilir Selatan	16	2 610 293 920	8	1 252 174 400
11. Benua Kayong	12	1 967 918 845	1	196 671 800
12. Matan Hilir Utara	9	1 564 596 200	-	-
13. Delta Pawan	23	8 050 301 400	1	94 171 800
14. Muara Pawan	4	1 967 857 950	5	7 206 979 750
15. Nanga Tayap	4	759 987 200	1	379 993 600
16. Sandai	7	35 064 458 920	4	665 003 324
17. Hulu Sungai	-	-	-	-
18. Sungai Laur	3	426 815 400	2	199 683 800
19. Simpang Hulu	2	3 298 820 200	6	1 423 528 700
20. Simpang Dua	-	-	1	142 121 800
<b>Jumlah Total</b>	<b>148</b>	<b>68 506 984 840</b>	<b>50</b>	<b>17 816 774 874</b>

Lanjutan Tabel/*Continued Table 8.1.4*

Kecamatan <i>Subdistrict</i>	Irigasi <i>Irrigation</i>	
	Jumlah <i>Total</i>	Nilai <i>Value</i> (Rp)
(1)	(6)	(7)
1. Kendawangan	26 370	1 053 595 000
2. Manis Mata	19 540	1 024 840 000
3. Marau	21 895	810 360 000
4. Singkup	-	-
5. Air Upas	5 190	297 970 000
6. Jelai Hulu	4 450	138 560
7. Tumbang Titi	23 270	1 291 390 000
8. Pemahan	7 055	329 295 000
9. Sungai Melayu Rayak	15 980	482 730 000
10. Matan Hilir Selatan	224 786	10 144 590 000
11. Benua Kayong	88 174	3 993 730 000
12. Matan Hilir Utara	82 313	3 698 370 000
13. Delta Pawan	24 329	1 093 050 000
14. Muara Pawan	78 588	3 157 080 000
15. Nanga Tayap	25 382	893 160 000
16. Sandai	3 480	473 030 000
17. Hulu Sungai	3 886	296 820 000
18. Sungai Laur	8 820	668 510 000
19. Simpang Hulu	83 800	4 251 060 000
20. Simpang Dua	4 110	185 120 000
<b>Jumlah <i>Total</i></b>	<b>751 418</b>	<b>34 144 838 560</b>

Sumber/*Source*: Dinas Pekerjaan Umum Kabupaten Ketapang/*Public Works Office Ketapang Regency*

**Tabel**  
**Table 8.1.5****Jumlah dan Nilai Kegiatan ( Jalan ) yang Dilaksanakan Menurut Jenis Pembiayaan 2021**  
**Number and Project Value (Road) has Finished by Kind of Cost 2021**

Kecamatan Subdistrict	APBD		APBN	
	Jumlah Total	Nilai Value (Rp)	Jumlah Total	Nilai Value (Rp)
(1)	(2)	(3)	(4)	(5)
1. Kendawangan	25	3 958 570 000	-	-
2. Manis Mata	5	529 194 550	-	-
3. Marau	2	190 021 800	-	-
4. Singkup	13	1 328 832 800	-	-
5. Air Upas	5	2 076 509 800	-	-
6. Jelai Hulu	12	549 722 800	-	-
7. Tumbang Titi	14	982 605 800	-	-
8. Pemahan	9	376 839 800	-	-
9. Sungai Melayu Rayak	8	494 511 800	-	-
10. Matan Hilir Selatan	20	2 008 845 800	1	20 272 983 198
11. Benua Kayong	23	1 124 263 800	-	-
12. Matan Hilir Utara	11	189 521 800	-	-
13. Delta Pawan	25	1 926 875 800	-	-
14. Muara Pawan	13	142 121 800	-	-
15. Nanga Tayap	26	2 734 643 800	-	-
16. Sandai	16	259 925 800	-	-
17. Hulu Sungai	20	821 777 800	1	34 194 667 644
18. Sungai Laur	22	786 961 800	-	-
19. Simpang Hulu	18	142 121 800	-	-
20. Simpang Dua	20	361 039 800	-	-
<b>Jumlah Total</b>	<b>307</b>	<b>20 984 908 950</b>	<b>2</b>	<b>54 467 650 842</b>

Sumber/Source: Dinas Pekerjaan Umum Kabupaten Ketapang/Public Works Office Ketapang Regency



**Tabel 8.1.6** Banyaknya Kendaraan Bermotor yang Terdaftar Menurut Kepemilikan dan Jenisnya 2021  
**Number of Registered Vehicle by Ownership and Kind of Vehicle 2021**

Jenis Kendaraan <i>Kind of Vehicle</i>	Kepemilikan <i>Ownership</i>					Jumlah <i>Total</i>
	Perorangan <i>Personal</i>	Perusahaan <i>Company</i>	Pemerintah <i>Government</i>	CC/CD	Badan Internal Internal <i>Agency</i>	
(1)	(2)	(3)	(4)	(5)	(6)	(7)
<b>I. Mobil Penumpang</b>						
1. Sedan	43	-	4	-	-	47
2. Jeep	77	-	3	-	-	80
3. Oplet	-	-	-	-	-	-
4. Station Wagon	-	-	-	-	-	-
5. Mini Bus	1 304	-	3	-	-	1 307
6. Kastel Wagon	-	-	-	-	-	-
7. Ambulance	-	-	2	-	-	2
8. Volks Wagon	-	-	-	-	-	-
9. Mini Club	-	-	-	-	-	-
<b>II. Mobil Barang</b>						
1. Mobil Gerobak	-	-	-	-	-	-
2. Pick Up	170	-	-	-	-	170
3. Tracktor	-	-	-	-	-	-
4. Ransus	-	-	-	-	-	-
5. Truk	52	-	-	-	-	52
6. Double Cabin	916	2	2	-	-	920
7. Tangki	6	-	-	-	-	6
8. Volks Wagon	-	-	-	-	-	-
9. Mini Club	-	-	-	-	-	-
<b>III. Oto Bus</b>						
1. Mikro Bus	-	4	-	-	-	4
2. Bus	-	-	-	-	-	-
3. Bus Lainnya	-	-	-	-	-	-

Lanjutan Tabel/*Continued Table* 8.1.6

Jenis Kendaraan <i>Kind of Vehicle</i>	Kepemilikan <i>Ownership</i>					Jumlah <i>Total</i>
	Perorangan <i>Personal</i>	Perusahaan <i>Company</i>	Pemerintah <i>Government</i>	CC/CD	Badan Internal <i>Internal Agency</i>	
(1)	(2)	(3)	(4)	(5)	(6)	(7)
<b>IV. Sepeda Motor</b>						
1. Sepeda Motor Sole	15 165	-	-	-	-	15 165
2. Sepeda Motor dengan kereta samping	-	-	-	-	-	-
3. Sepeda Motor R3	13	-	-	-	-	13
4. Trail	583	-	-	-	-	583
5. Scooter	21	-	-	-	-	21
<b>V. Kendaraan Khusus</b>						
1. Mobil Pemadam	-	-	-	-	-	-
2. Mobil Ambulance	-	-	-	-	-	-
3. Mobil Jenasah	-	-	-	-	-	-
4. Fork Lift	-	-	-	-	-	-
5. Lain-lain/Tronton	-	-	-	-	-	-
<b>Jumlah Total</b>	<b>18 350</b>	<b>6</b>	<b>14</b>	<b>-</b>	<b>-</b>	<b>18 370</b>

Sumber/*Source*: POLRES Ketapang/*Resort Police Ketapang Regency*

**Tabel**  
**Table** 8.1.7

**Banyaknya Pelanggaran Lalu Lintas Menurut Profesi di Wilayah Polres Ketapang 2021**  
**Number of Traffic Violation by Profession in Ketapang Police Authority 2021**

Bulan Month	Pelajar Student	Pegawai Officer	Sopir Driver	Swasta Private	Mahasiswa College Student	Lain-lain Others	Jumlah Total
(1)	(2)	(3)	(4)	(5)	(6)	(7)	(8)
1. Januari	...	...	...	...	...	...	...
2. Februari	...	...	...	...	...	...	...
3. Maret	...	...	...	...	...	...	...
4. April	...	...	...	...	...	...	...
5. Mei	...	...	...	...	...	...	...
6. Juni	...	...	...	...	...	...	...
7. Juli	...	...	...	...	...	...	...
8. Agustus	...	...	...	...	...	...	...
9. September	...	...	...	...	...	...	...
10. Oktober	...	...	...	...	...	...	...
11. November	...	...	...	...	...	...	...
12. Desember	...	...	...	...	...	...	...
<b>Jumlah Total</b>	2021	103	8	2	34	7	- 154
	2020	100	48	-	762	69	- 979
	2019	907	735	-	3 402	25	210 5 279

Sumber/Source: POLRES Ketapang/Resort Police Ketapang Regency

**Tabel**  
**Table** 8.1.8

**Jumlah Pelanggaran Lalu Lintas Menurut Jenis  
Pelanggaran 2017-2021**  
**Number of Traffic Violation by Kind of Violation 2017-2021**

<b>Uraian Description</b>	<b>2017</b>	<b>2018</b>	<b>2019</b>	<b>2020</b>	<b>2021</b>
<b>(1)</b>	<b>(2)</b>	<b>(3)</b>	<b>(4)</b>	<b>(5)</b>	<b>(6)</b>
<b>Pelanggaran</b>	2 135	6 086	5 279	979	154
a. Muatan Lebih	-	-	-	-	-
b. Perlengkapan	9	1 570	987	189	53
72 c. Kecepatan	192	-	-	-	-
d. Surat-surat	1 770	3 480	3 571	577	72
e. Rambu-rambu	164	227	124	20	-
f. Lain-lain	-	809	597	193	29

Sumber/Source: POLRES Ketapang/Resort Police Ketapang Regency

**Tabel** 8.1.9 **Jumlah Pengeluaran STNK dan BPKB Kendaraan Roda Dua dan Roda Empat 2021**  
**Number of Motor Vehicle License and Certificate of Ownership of Motor Vehicle of Two and Four Wheels Vehicles Issued 2021**

Bulan Month	STNK Motor Vehicle License			BPKB Certificate of Ownership of Motor Vehicle			
	Roda 2 2 Wheels	Roda 4 4 Wheels	Jumlah Total	Roda 2 2 Wheels	Roda 4 4 Wheels	Jumlah Total	
(1)	(2)	(3)	(4)	(5)	(6)	(7)	
1. Januari	...	...	...	...	...	...	
2. Februari	...	...	...	...	...	...	
3. Maret	...	...	...	...	...	...	
4. April	...	...	...	...	...	...	
5. Mei	...	...	...	...	...	...	
6. Juni	...	...	...	...	...	...	
7. Juli	...	...	...	...	...	...	
8. Agustus	...	...	...	...	...	...	
9. September	...	...	...	...	...	...	
10. Oktober	...	...	...	...	...	...	
11. November	...	...	...	...	...	...	
12. Desember	...	...	...	...	...	...	
<b>Jumlah Total</b>	<b>2021</b>	<b>23 065</b>	<b>4 414</b>	<b>27 479</b>	<b>16 493</b>	<b>3 195</b>	<b>19 688</b>
	<b>2020</b>	<b>1 814</b>	<b>1 992</b>	<b>3 806</b>	<b>11 841</b>	<b>2 349</b>	<b>14 190</b>
	<b>2019</b>	<b>23 707</b>	<b>3 992</b>	<b>27 699</b>	<b>15 666</b>	<b>2 780</b>	<b>18 446</b>
	<b>2018</b>	<b>28 095</b>	<b>3 927</b>	<b>32 022</b>	<b>19 683</b>	<b>2 480</b>	<b>22 163</b>

Sumber/Source: POLRES Ketapang/Resort Police Ketapang Regency

**Tabel**  
**Table** 8.1.10

**Jumlah Pengeluaran STNK Menurut Jenis STNK 2021**  
**Number of Motor Vehicle License by Kinds of Motor Vehicle License 2021**

Bulan Month	STNK Baru New of Motor Vehicle License			STNK Balik Nama Mutation of Motor Vehicle License			
	Roda 2 2 Wheels	Roda 4 4 Wheels	Jumlah Total	Roda 2 2 Wheels	Roda 4 4 Wheels	Jumlah Total	
(1)	(2)	(3)	(4)	(5)	(6)	(7)	
1. Januari	...	...	...	...	...	...	
2. Februari	...	...	...	...	...	...	
3. Maret	...	...	...	...	...	...	
4. April	...	...	...	...	...	...	
5. Mei	...	...	...	...	...	...	
6. Juni	...	...	...	...	...	...	
7. Juli	...	...	...	...	...	...	
8. Agustus	...	...	...	...	...	...	
9. September	...	...	...	...	...	...	
10. Oktober	...	...	...	...	...	...	
11. November	...	...	...	...	...	...	
12. Desember	...	...	...	...	...	...	
<b>Jumlah Total</b>	<b>2021</b>	<b>15 947</b>	<b>2 532</b>	<b>18 479</b>	<b>732</b>	<b>694</b>	<b>1 426</b>
	<b>2020</b>	<b>11 308</b>	<b>1 814</b>	<b>13 122</b>	<b>533</b>	<b>535</b>	<b>1 068</b>
	<b>2019</b>	<b>23 707</b>	<b>3 992</b>	<b>27 699</b>	<b>15 666</b>	<b>2 780</b>	<b>18 446</b>
	<b>2018</b>	<b>28 095</b>	<b>3 927</b>	<b>32 022</b>	<b>19 683</b>	<b>2 480</b>	<b>22 163</b>

Lanjutan Tabel/Continued Table 8.1.10

Bulan Month	STNK Perpanjangan Extention of Motor Vehicle License			
	Roda 2 2 Wheels	Roda 4 4 Wheels	Jumlah Total	
(1)	(8)	(9)	(10)	
1. Januari	...	...	...	
2. Februari	...	...	...	
3. Maret	...	...	...	
4. April	...	...	...	
5. Mei	...	...	...	
6. Juni	...	...	...	
7. Juli	...	...	...	
8. Agustus	...	...	...	
9. September	...	...	...	
10. Oktober	...	...	...	
11. November	...	...	...	
12. Desember	...	...	...	
Jumlah Total	2021	6 411	1 188	7 599
	2020	6 906	1 992	8 898
	2019	8 604	1 735	10 339
	2018	9 212	1 980	11 192

Sumber/Source: POLRES Ketapang/Resort Police Ketapang Regency

**Tabel**  
**Table** 8.1.11

**Jumlah Kejadian dan Korban Kecelakaan Lalu Lintas Serta Kerugian Materiil 2021**  
**Number of Traffic Accident Occurrence and Victims and Its Material Lost 2021**

Bulan Month	Kejadian Ocurence	Mati Dead	Luka Wounded		Kerugian Materiil Material Lost (Rp 000)	
			Ringan Minor	Berat Severe		
(1)	(2)	(3)	(4)	(5)	(6)	
1. Januari	...	...	...	...	...	
2. Februari	...	...	...	...	...	
3. Maret	...	...	...	...	...	
4. April	...	...	...	...	...	
5. Mei	...	...	...	...	...	
6. Juni	...	...	...	...	...	
7. Juli	...	...	...	...	...	
8. Agustus	...	...	...	...	...	
9. September	...	...	...	...	...	
10. Oktober	...	...	...	...	...	
11. November	...	...	...	...	...	
12. Desember	...	...	...	...	...	
<b>Jumlah Total</b>	<b>2021</b>	<b>64</b>	<b>39</b>	<b>67</b>	<b>12</b>	<b>448 100</b>
	<b>2020</b>	<b>59</b>	<b>32</b>	<b>72</b>	<b>1</b>	<b>464 400</b>
	<b>2019</b>	<b>117</b>	<b>41</b>	<b>3</b>	<b>73</b>	<b>341 600</b>
	<b>2018</b>	<b>89</b>	<b>55</b>	<b>3</b>	<b>103</b>	<b>306 900</b>

Sumber/Source: POLRES Ketapang / Resort Police Ketapang Regency



**Tabel 8.1.12** Jumlah Pengeluaran Surat Ijin Mengemudi (SIM) Menurut Klasifikasinya 2021  
**Table 8.1.12** Number of Motor Vehicle License by classification 2021

Bulan Month	SIM A	SIM A U	SIM B1	SIM B1U	SIM B2	SIM B2u	SIM C	SIM D	
(1)	(2)	(3)	(4)	(5)	(6)	(7)	(8)	(9)	
1. Januari	...	...	...	...	...	...	...	...	
2. Februari	...	...	...	...	...	...	...	...	
3. Maret	...	...	...	...	...	...	...	...	
4. April	...	...	...	...	...	...	...	...	
5. Mei	...	...	...	...	...	...	...	...	
6. Juni	...	...	...	...	...	...	...	...	
7. Juli	...	...	...	...	...	...	...	...	
8. Agustus	...	...	...	...	...	...	...	...	
9. September	...	...	...	...	...	...	...	...	
10. Oktober	...	...	...	...	...	...	...	...	
11. November	...	...	...	...	...	...	...	...	
12. Desember	...	...	...	...	...	...	...	...	
<b>Jumlah Total</b>	<b>2021</b>	<b>2 936</b>	<b>-</b>	<b>107</b>	<b>106</b>	<b>213</b>	<b>271</b>	<b>3 289</b>	<b>-</b>
	<b>2020</b>	<b>5 143</b>	<b>-</b>	<b>256</b>	<b>152</b>	<b>390</b>	<b>364</b>	<b>9 083</b>	<b>-</b>
	<b>2019</b>	<b>6 319</b>	<b>-</b>	<b>338</b>	<b>183</b>	<b>376</b>	<b>292</b>	<b>13 928</b>	<b>2</b>
	<b>2018</b>	<b>5 327</b>	<b>-</b>	<b>405</b>	<b>195</b>	<b>354</b>	<b>259</b>	<b>13 221</b>	<b>1</b>

Sumber/Source: POLRES Ketapang/Resort Police Ketapang Regency

**Tabel** 8.1.13 **Jumlah Penyebab Korban Kecelakaan Lalu Lintas dan Kerugian Materiil 2017-2021**  
**Table** 8.1.13 **Number of Traffic Violation by Kind of Violation and Material Lost 2017-2021**

Uraian Description	2017	2018 <sup>1</sup>	2019	2020	2021
(1)	(2)	(3)	(4)	(5)	(6)
<b>1. Penyebab Kecelakaan</b>	<b>109</b>	<b>109</b>	<b>117</b>	<b>59</b>	<b>-</b>
a. Kendaraan	-	-	-	-	1
b. Pengemudi	101	101	107	48	50
c. Kondisi Jalan	-	-	1	-	-
d. Pejalan Kaki	8	8	9	11	13
e. Cuaca	-	-	-	-	-
<b>2. Korban Kecelakaan</b>	<b>175</b>	<b>175</b>	<b>117</b>	<b>59</b>	<b>64</b>
a. Meninggal Dunia	39	39	41	32	39
b. Luka Berat	13	13	3	1	12
c. Luka Ringan	123	123	73	72	67
<b>3. Kerugian Materiil (Juta Rupiah)</b>	<b>239 000</b>	<b>239 800</b>	<b>341 600</b>	<b>464 400</b>	<b>448 100</b>

Catatan/Note: <sup>1</sup> Data Tahun 2017

Sumber/Source: POLRES Ketapang/Resort Police Ketapang Regency

**Tabel** 8.1.14 **Banyaknya Kendaraan Menurut Jenis Angkutan 2021**  
**Table** 8.1.14 **Number of Vehicle by Kind of Transportation 2021**

<b>Jenisnya Angkutan</b> <i>Kind of Transportation</i>	<b>Jumlah Kendaraan</b> <i>Number of Vehicle</i>
(1)	(2)
1. Angkutan Jalan Raya - Roda 4 - Roda 2 - Sepeda	...
2. Angkutan Penumpang - Oplet - Bus - Becak	...
3. Angkutan Penumpang Sungai - Speed Boat - Motor Air	...
<b>Jumlah Total</b>	
2021	18 370
2020	13 117
2019	17 357
2018	1 937
2017	16 912

Sumber/Source: POLRES Ketapang/Resort Police Ketapang Regency

**Tabel 8.1.15** Jumlah Kendaraan Bermotor yang Telah diuji Menurut Penggunaannya 2021  
**Table** *Number of Examined Motor Vehicle by Purpose 2021*

Jenis Kendaraan <i>Kind of Vehicle</i>	Umum <i>Public</i>	Bukan Umum <i>Non Public</i>	Jumlah <i>Total</i>
(1)	(2)	(3)	(4)
1. Mobil Penumpang/Oplet	...	...	...
2. Bus	...	...	...
3. Truck	...	...	...
4. Pick Up	...	...	...
5. Bt. Wangon	...	...	...
6. Tangki	...	...	...
7. Taksi	...	...	...
8. Ambulance	...	...	...
<b>2021</b>	...	...	...
<b>2020</b>	<b>6</b>	<b>335</b>	<b>341</b>
<b>2019</b>	-	<b>335</b>	<b>335</b>
<b>2018</b>	-	<b>851</b>	<b>851</b>
<b>2017</b>	<b>2</b>	<b>1 500</b>	<b>1 502</b>
<b>Jumlah Total</b>			

Sumber/Source: Dinas Perhubungan Kabupaten Ketapang / Transportation Office Ketapang Regency

**Tabel** 8.1.16 **Jumlah Sarana Angkutan Sungai/Kapal Pedalaman Menurut Jenisnya 2021**  
**Table** 8.1.16 **Number of Water Transportation by Kind of Boat 2021**

<b>Jenis Kapal</b> <i>Kind of Transportation</i>	<b>Jumlah Kendaraan</b> <i>Number of Vehicle</i>
(1)	(2)
1. Bandung Bermotor	...
2. Bandung Gandengan	...
3. Motor Boat	...
4. Tongkang Gandeng	...
5. Talk Boat	...
6. Long Boat	...
7. Speed Boat	...
8. Sampan Bermotor	...
9. Haus Boat	...
10. Tongkang Palma	...
11. Ferry Boat	...
12. Truck Air	...
	<b>2021</b>
	...
	<b>2020</b>
	<b>69</b>
<b>Jumlah</b>	<b>2019</b>
<b>Total</b>	<b>96</b>
	<b>2018</b>
	<b>66</b>
	<b>2017</b>
	<b>66</b>

Sumber/Source: Dinas Perhubungan Kabupaten Ketapang/Transportation Office Ketapang Regency

**Tabel**  
**Table** 8.1.17

**Arus Kunjungan Kapal Dari Dalam dan Luar Negeri**  
**2021**  
**Number of Shipping Arrival From Domestic and Foreign**  
**2021**

Bulan Month	Kawasan Ketapang Ketapang Area				Kawasan Kendawangan Kendawangan Area				
	Luar Negeri Foreign		Dalam Negeri Domestic		Luar Negeri Foreign		Dalam Negeri Domestic		
	Unit	GRT	Unit	GRT	Unit	GRT	Unit	GRT	
(1)	(2)	(3)	(4)	(5)	(6)	(7)	(8)	(9)	
1. Januari	2	66 196	86	68 052	10	337 831	266	286 557	
2. Februari	-	-	89	64 879	6	213 075	178	210 631	
3. Maret	-	-	81	65 136	7	325 227	195	187 039	
4. April	-	-	117	89 519	8	413 344	272	283 586	
5. Mei	-	-	102	79 377	7	346 412	177	184 541	
6. Juni	-	-	86	64 318	4	217 310	206	221 024	
7. Juli	1	33 580	85	68 429	7	297 971	188	186 584	
8. Agustus	1	33 044	81	68 741	7	288 525	156	177 584	
9. September	2	74 884	91	76 715	5	317 720	200	195 822	
10. Oktober	2	67 736	100	78 368	4	156 877	196	199 063	
11. November	1	39 129	102	93 291	10	640 938	154	156 500	
12. Desember	1	33 032	100	91 875	8	403 318	186	205 696	
<b>Jumlah Total</b>	<b>2021</b>	<b>10</b>	<b>347 601</b>	<b>1 120</b>	<b>908 700</b>	<b>83</b>	<b>3 958 548</b>	<b>2 374</b>	<b>2 494 627</b>

Sumber/Source: Kantor Kesyahbandaran dan Otoritas Pelabuhan Ketapang dan Unit Penyelenggara Pelabuhan Klas III Kendawangan/  
Ketapang Harbor Office and the Ketapang Port Authority and the Class III Kendawangan Port Operational Unit

**Tabel 8.1.18** **Lalu Lintas Penumpang di Pelabuhan Ketapang 2021**  
**Table** **Passenger Traffic on Ketapang Harbor 2021**

<b>Bulan</b>	<b>Datang</b>	<b>Pergi</b>
<b>Month</b>	<b>Disembark</b>	<b>Embarked</b>
<b>(1)</b>	<b>(2)</b>	<b>(3)</b>
1. Januari	802	676
2. Februari	1 005	459
3. Maret	459	172
4. April	726	686
5. Mei	691	1 568
6. Juni	-	7 736
7. Juli	1 030	476
8. Agustus	12	9
9. September	31	188
10. Oktober	11 264	-
11. November	667	555
12. Desember	667	567
<b>Jumlah</b>		
<b>Total</b>	<b>2021</b>	<b>17 354</b>
		<b>13 092</b>

Sumber/Source: Kantor Kesyahbandaran dan Otoritas Pelabuhan Ketapang dan Unit Penyelenggara Pelabuhan Klas III Kendawangan/  
 Ketapang Harbor Office and the Ketapang Port Authority and the Class III Kendawangan Port Operational Unit

**Tabel** 8.1.19  
**Table**

**Lalu Lintas Pesawat Udara di Bandara Rahadi Osman  
2021**  
**Aircraft Traffic on Rahadi Osman Airport 2021**

Bulan Month	Datang Arrival	Berangkat Departure
(1)	(2)	(3)
1. Januari	168	168
2. Februari	104	104
3. Maret	76	76
4. April	87	87
5. Mei	81	81
6. Juni	79	79
7. Juli	121	122
8. Agustus	58	58
9. September	55	55
10. Oktober	76	76
11. November	110	110
12. Desember	119	119
<b>Jumlah Total</b>	<b>2021</b>	<b>1 134</b>
	<b>2020</b>	<b>1 405</b>
	<b>2019</b>	<b>2 738</b>
	<b>2018</b>	<b>4 106</b>
	<b>2017</b>	<b>3 962</b>

Sumber/Source: Bandar Udara Rahadi Osman Ketapang/Rahadi Osman Air Port Ketapang



**Tabel** 8.1.20  
**Table**

**Lalu Lintas Penumpang Pesawat Udara di Bandara Rahadi Osman 2021**  
**Aircraft Passenger Traffic on Rahadi Osman Airport 2021**

Bulan Month	Datang Arrival	Berangkat Departure	Transit Transit
(1)	(2)	(3)	(4)
1. Januari	6 933	8 194	97
2. Februari	4 054	3 766	80
3. Maret	3 261	3 366	75
4. April	4 187	4 853	57
5. Mei	4 190	4 693	-
6. Juni	3 515	4 067	32
7. Juli	5 907	5 833	25
8. Agustus	2 925	2 437	51
9. September	2 903	2 767	15
10. Oktober	4 389	4 219	-
11. November	5 660	6 026	-
12. Desember	6 988	7 267	81
<b>2021</b>	<b>54 912</b>	<b>57 488</b>	<b>513</b>
<b>2020</b>	<b>69 194</b>	<b>68 602</b>	<b>923</b>
<b>Jumlah Total</b>	<b>2019</b>	<b>152 029</b>	<b>154 451</b>
	<b>2018</b>	<b>215 454</b>	<b>218 328</b>
	<b>2017</b>	<b>175 847</b>	<b>180 960</b>
			<b>22 916</b>

Sumber/Source: Bandar Udara Rahadi Osman Ketapang/Rahadi Oesman Air Port Ketapang

**Tabel**  
**Table** 8.1.21**Jumlah Kargo yang Dimuat dan Dibongkar di Bandara  
Rahadi Osman (Kg) 2021**  
**Number of Loading and Unloading Cargo on Rahadi Osman  
Airport 2021**

<b>Bulan</b> <b>Month</b>	<b>Muat</b> <b>Loading</b>	<b>Bongkar</b> <b>Unloading</b>
(1)	(2)	(3)
1. Januari	568	486
2. Februari	1 301	3 192
3. Maret	445	6 535
4. April	1 240	3 895
5. Mei	530	3 020
6. Juni	1 426	1 192
7. Juli	1 165	1 654
8. Agustus	1 970	3 382
9. September	4 738	4 620
10. Oktober	5 052	5 069
11. November	4 400	5 265
12. Desember	6 306	4 651
<b>2021</b>	<b>29 141</b>	<b>42 961</b>
<b>2020</b>	<b>9 198</b>	<b>2 999</b>
<b>Jumlah</b> <b>Total</b>	<b>2019</b>	<b>18 735</b>
	<b>2018</b>	<b>112 345</b>
	<b>2017</b>	<b>45 026</b>

Sumber/Source: Bandar Udara Rahadi Osman Ketapang/Rahadi Oesman Air Port Ketapang

**Tabel 8.1.22** Jumlah Bagasi yang Dimuat dan Dibongkar (Kg) Di Bandara Rahadi Osman 2021  
**Table** *Number of Loading and Unloading Baggage on Rahadi Osman Airport 2021*

Bulan Month	Muat Loading	Bongkar Unloading
(1)	(2)	(3)
1. Januari	26 224	26 137
2. Februari	14 020	17 570
3. Maret	11 976	12 890
4. April	15 502	15 113
5. Mei	9 315	11 294
6. Juni	12 722	12 093
7. Juli	18 789	18 864
8. Agustus	8 205	11 973
9. September	10 345	9 576
10. Oktober	16 090	14 977
11. November	23 775	22 780
12. Desember	28 869	28 007
<b>Jumlah Total</b>	<b>195 832</b>	<b>201 274</b>
	<b>2020</b>	<b>245 042</b>
	<b>2019</b>	<b>646 755</b>
	<b>2018</b>	<b>1 137 507</b>
	<b>2017</b>	<b>999 876</b>

Sumber/Source: Bandar Udara Rahadi Osman Ketapang/Rahadi Oesman Air Port Ketapang

**Tabel 8.1.23** Jumlah Pos/Paket Udara yang Dimuat dan Dibongkar (Kg) di Bandara Rahadi Osman 2021  
**Number of Loading and Unloading Airmail/Package on Rahadi Osman Airport 2021**

Bulan Month	Muat Loading	Bongkar Unloading
(1)	(2)	(3)
1. Januari	-	-
2. Februari	-	-
3. Maret	-	-
4. April	-	-
5. Mei	-	-
6. Juni	-	-
7. Juli	-	-
8. Agustus	-	-
9. September	-	-
10. Oktober	-	-
11. November	-	-
12. Desember	-	-
<b>2021</b>	-	-
<b>2020</b>	-	-
<b>Jumlah Total</b>	-	<b>379</b>
<b>2019</b>	-	<b>379</b>
<b>2018</b>	<b>28</b>	<b>27 139</b>
<b>2017</b>	<b>14 975</b>	<b>51 284</b>

Sumber/Source: Bandar Udara Rahadi Osman Ketapang/Rahadi Oesman Air Port Ketapang

## 8.2 KOMUNIKASI COMMUNICATION

**Tabel 8.2.1** Jumlah Provider Menara Telekomunikasi menurut Pemilik Menara dan Kecamatan di Kabupaten Ketapang, 2021  
*Number of Telecommunication Tower Providers by Tower Owner and Subdistrict in Ketapang Regency, 2021*

Kecamatan Subdistrict	PT. Telkomsel	PT. Mitratel	PT. Indosat Tbk	Fiberhome	PT. Protelindo	PT. XL- Axiata
(1)	(2)	(3)	(4)	(5)	(6)	(7)
Kendawangan	2	8	3	10	3	2
Manis Mata	1	2	2	10	-	2
Marau	1		2	4	-	1
Singkup	1	1	1	2	-	-
Air Upas	2	2	1	1	-	-
Jelai Hulu	3	1	2	12	-	-
Tumbang Titi	5	4	-	7	-	5
Pemahan	1	-	1	4	-	-
Sungai Melayu Rayak	3	3	-	-	1	-
Matan Hilir Selatan	5	3	2	1	-	1
Benua Kayong	7	5	2	-	1	1
Matan Hilir Utara	5	2	3	1	-	-
Delta Pawan	5	14	3	1	6	1
Muara Pawan	3	2	1	1		1
Nanga Tayap	4	1	3	9	2	2
Sandai	4	2	2	7	1	2
Hulu Sungai	-	1	-	5	-	5
Sungai Laur	1	4	-	10	-	1
Simpang Hulu	2	1	2	9	-	-
Simpang Dua	-	-	-	5	1	1
<b>Ketapang</b>	<b>55</b>	<b>56</b>	<b>30</b>	<b>99</b>	<b>15</b>	<b>25</b>

Lanjutan Tabel/*Continued Table* 8.2.1

Kecamatan <i>Subdistrict</i>	PT. Centratama	PT. TBG	PT. Tsel	PT. Gihon Telecommunication
(1)	(8)	(9)	(10)	(11)
Kendawangan	1	6	-	-
Manis Mata	-	3	-	-
Marau	1	-	-	-
Singkup	-	1	-	-
Air Upas	-	2	-	-
Jelai Hulu	-	1	-	-
Tumbang Titi	1	1	-	-
Pemahan	-	-	-	-
Sungai Melayu Rayak	-	-	-	-
Matan Hilir Selatan	1	-	-	-
Benua Kayong	-	8	-	-
Matan Hilir Utara	-	1	-	-
Delta Pawan	-	3	-	-
Muara Pawan	1	2	-	-
Nanga Tayap	-	1	-	1
Sandai	1	2	-	-
Hulu Sungai	-	1	1	-
Sungai Laur	-	-	-	-
Simpang Hulu	-	-	-	-
Simpang Dua	-	-	-	-
<b>Ketapang</b>	<b>6</b>	<b>32</b>	<b>1</b>	<b>1</b>

Lanjutan Tabel/*Continued Table* 8.2.1

Kecamatan <i>Subdistrict</i>	PT. HCPT/3	TELKOM FLEXI	PT. TVRI	PT. STP	PT. INTI BANGUN SEJAHTERA
(1)	(12)	(13)	(14)	(15)	(16)
Kendawangan	1	6	-	-	-
Manis Mata	-	3	-	-	-
Marau	1	-	-	-	-
Singkup	-	1	-	-	-
Air Upas	-	2	-	-	-
Jelai Hulu	-	1	-	-	-
Tumbang Titi	1	1	-	-	-
Pemahan	-	-	-	-	-
Sungai Melayu Rayak	-	-	-	-	-
Matan Hilir Selatan	1	-	-	-	-
Benua Kayong	-	8	-	-	-
Matan Hilir Utara	-	1	-	-	-
Delta Pawan	-	3	-	-	-
Muara Pawan	1	2	-	-	-
Nanga Tayap	-	1	-	-	1
Sandai	1	2	-	-	-
Hulu Sungai	-	1	1	-	-
Sungai Laur	-	-	-	-	-
Simpang Hulu	-	-	-	-	-
Simpang Dua	-	-	-	-	-
<b>Ketapang</b>	<b>17</b>	<b>5</b>	<b>3</b>	<b>2</b>	<b>2</b>

Sumber/*Source*: Dinas Komunikasi dan Informatik Kabupaten Ketapang/*Communication and Informatics Office of Ketapang Regency*

# BAB CHAPTER 09

## PERBANKAN, KOPERASI, DAN HARGA-HARGA

BANKING, COOPERATIVE, AND PRICES

### JUMLAH KOPERASI DI KABUPATEN KETAPANG TAHUN 2021

NUMBER OF COOPERATIVES IN  
KETAPANG REGENCY IN 2021







**PENJELASAN TEKNIS**

1. **Koperasi** adalah organisasi bisnis yang dimiliki dan dioperasikan oleh orang-seorang demi kepentingan bersama. Koperasi melandaskan kegiatan berdasarkan prinsip gerakan ekonomi rakyat yang berdasarkan asas kekeluargaan. Di Indonesia sendiri telah dibuat Undang Undang no. 25 tahun 1992 tentang Perkoperasian

**TECHNICAL NOTES**

1. **The cooperative** is a business organization owned and operated by the individual for the common interest. Cooperatives bases its activities on the principle of people's economic movement based on the principle of kinship.

<https://ketapangkab.bps.go.id>

**ULASAN****DESCRIPTION****Koperasi**

Koperasi adalah bentuk lembaga keuangan di Indonesia yang tidak mengedepankan keuntungan (non profit oriented), melainkan mengutamakan kesejahteraan para anggotanya. Oleh sebab itu, koperasi disebut sebagai soko-guru perekonomian Indonesia. Dipandang dari sisi jumlah, sejak tahun 2018 sampai dengan tahun 2019 perkembangan koperasi yang aktif di Kabupaten Ketapang terlihat semakin baik. Namun di tahun 2020 terdapat penurunan jumlah koperasi dibandingkan dengan tahun sebelumnya. Pada tahun 2021, jumlah koperasi aktif kembali mengalami peningkatan.

Jumlah Koperasi yang terdaftar di Dinas Koperasi, UKM, dan Perdagangan Kabupaten Ketapang pada tahun 2020 sebanyak 568 unit dan pada tahun 2021 menjadi sebanyak 609 unit usaha. Melalui unit-unit koperasi yang tersebar hampir di seluruh desa/ kelurahan di Kabupaten Ketapang, diharapkan dapat meningkatkan partisipasi masyarakat lokal dalam upaya mempercepat laju pertumbuhan ekonomi wilayah, melalui gerakan ekonomi aktif dan kreatif para anggotanya.

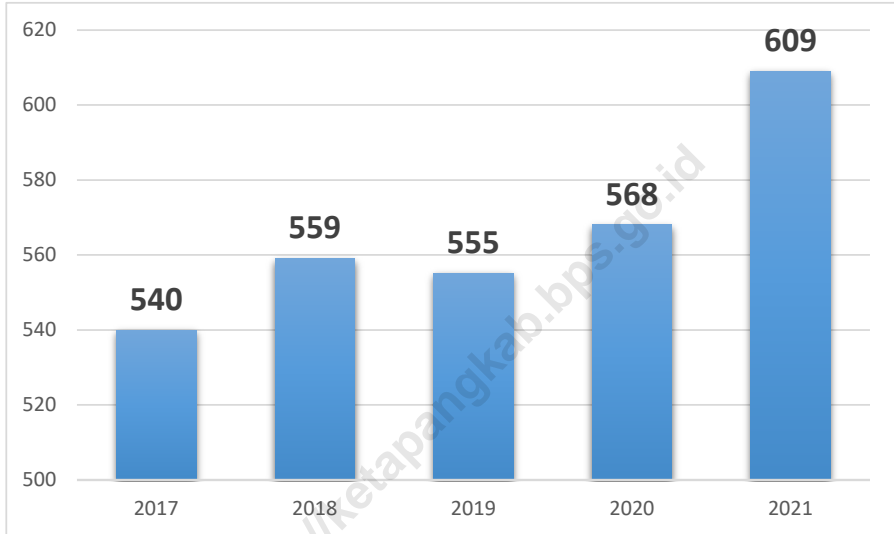
**Cooperative**

*Cooperative are a form of financial institution in Indonesia which do not promote the profit (non profit oriented), but give priority to the welfare of its members. Therefore, the Cooperative referred to as the pillar-teacher Indonesian economy. In light of the number, from 2018 to 2019 the development of Active Cooperative in Ketapang look even better. However, in 2020 there were a decrease in the number of cooperatives compared to the previous year.*

*The number of registered Cooperative in the Department of Cooperative, SMEs, Trade and Ketapang in 2020 as many as 568 units, and in 2021 as many as 609 units. Through Cooperative units scattered in almost all villages / wards in Ketapang, is expected to increase the participation of local communities in an effort to accelerate the pace of economic growth in the region, through the movement of economically active and creative members.*

**Gambar** 9.1  
**Figures**

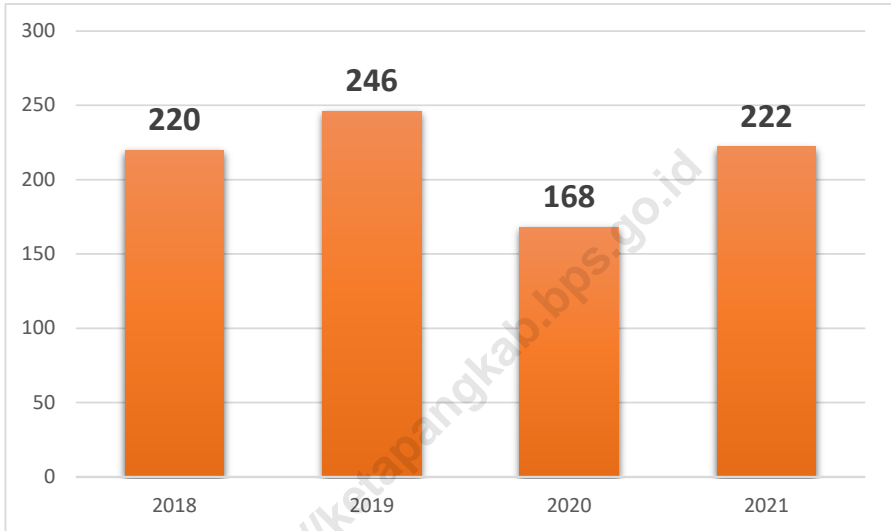
**Jumlah Koperasi Primer di Kabupaten Ketapang, 2017-2021**  
**Number of Primary Cooperatives in Ketapang Regency, 2017-2021**



Sumber/Source : Dinas Koperasi, UKM, dan Perindag Kabupaten Ketapang / Cooperatives and Small and Medium Enterprise Office and Industry and Trade Office

**Gambar** 9.2  
**Figures**

**Jumlah Koperasi Aktif di Kabupaten Ketapang, 2018-2021**  
**Number of Active Cooperatives in Ketapang Regency, 2019-2021**



Sumber/Source : Dinas Koperasi, UKM, dan Perindag Kabupaten Ketapang / Cooperatives and Small and Medium Enterprise Office and Industry and Trade Office

**Tabel**  
**Table** 9.1

**Jumlah Koperasi Aktif Menurut Kecamatan di Kabupaten  
Ketapang, 2018–2021**  
**Number of Active Cooperative by Subdistrict in Ketapang  
Regency, 2018–2021**

Kecamatan Subdistrict	2018	2019	2020	2021
(1)	(2)	(3)	(4)	(5)
Kendawangan	31	34	31	44
Manis Mata	24	29	15	26
Marau	17	20	12	15
Singkup	5	7	4	6
Air Upas	15	19	12	15
Jelai Hulu	7	6	4	4
Tumbang Titi	11	11	6	9
Pemahan	4	6	4	4
Sungai Melayu Rayak	7	7	3	5
Matan Hilir Selatan	6	7	5	9
Benua Kayong	3	4	7	5
Matan Hilir Utara	7	9	7	7
Delta Pawan	28	24	18	23
Muara Pawan	3	3	2	4
Nanga Tayap	22	25	13	18
Sandai	11	12	10	11
Hulu Sungai	1	1	1	1
Sungai Laur	4	4	3	3
Simpang Hulu	11	12	8	10
Simpang Dua	3	6	3	3
<b>Ketapang</b>	<b>220</b>	<b>246</b>	<b>168</b>	<b>222</b>

Sumber/Source: Dinas Koperasi, UKM, dan Perindag Kabupaten Ketapang/Cooperatives and Small and Medium Enterprise Office and Industry and Trade Office

**Tabel**  
**Table** 9.2**Jumlah Koperasi Menurut Jenis Koperasi dan Kecamatan di Kabupaten Ketapang, 2021**  
**Number of Cooperative by Kind of Cooperative and Subdistrict in Ketapang Regency, 2021**

Kecamatan Subdistrict	Jenis Koperasi Kind of Cooperative					Jumlah Total
	KUD	KPRI	KOPKAR	KOPPAS	Lainnya Other	
(1)	(2)	(3)	(4)	(5)	(6)	(7)
Kendawangan	3	1	4	-	65	73
Manis Mata	4	1	4	-	32	41
Marau	1	-	5	-	24	30
Singkup	2	-	-	-	14	16
Air Upas	4	-	1	-	22	27
Jelai Hulu	1	1	1	-	12	15
Tumbang Titi	4	-	2	-	15	21
Pemahan	1	-	-	-	6	7
Sungai Melayu Rayak	5	-	1	-	21	27
Matan Hilir Selatan	3	-	-	-	23	26
Benua Kayong	2	3	-	1	22	28
Matan Hilir Utara	1	1	1	-	9	12
Delta Pawan	-	29	10	-	127	166
Muara Pawan	2	1	-	-	8	11
Nanga Tayap	6	-	3	-	31	40
Sandai	2	1	2	-	20	25
Hulu Sungai	-	-	-	-	4	4
Sungai Laur	2	-	-	-	9	11
Simpang Hulu	1	-	-	-	22	23
Simpang Dua	-	-	-	-	6	6
<b>Ketapang</b>	<b>44</b>	<b>38</b>	<b>34</b>	<b>1</b>	<b>492</b>	<b>609</b>

Sumber/Source: Dinas Koperasi, UKM, dan Perindag Kabupaten Ketapang/Cooperatives and Small and Medium Enterprise Office and Industry and Trade Office

**Tabel 9.3** Jumlah Koperasi Primer Menurut Jenisnya, 2021  
**Table** *Number of Primary Cooperative by Kind of Cooperative, 2021*

Jenis Koperasi <i>Kind of Cooperative</i>	Koperasi Pimer <i>Primary Cooperative</i>	
(1)	(2)	
Koperasi Simpan Pinjam	15	
Koperasi Perkebunan	178	
Koperasi Serba Usaha	110	
Koperasi Pertambangan	1	
Kopkar	35	
Koperasi Pertanian	20	
KUD	44	
Koperasi Nelayan	7	
Koperasi Lainnya	116	
Koperasi Pegawai Negeri (KPRI)	36	
Koperasi Pemuda	3	
Koperasi Angkutan Darat	12	
Koperasi Kepolisian	1	
Koperasi Veteran	2	
Koperasi Pasar	1	
Koperasi Wanita	7	
Koperasi Tenaga Kerja Bongkar Muat (TKBM)	3	
Koperasi Pepabri	2	
Kopinkra	3	
Koppontren	8	
Koperasi Angkatan Udara	-	
Koperasi Peternakan	2	
Koperasi Angkatan Darat	1	
Kopti	1	
Koperasi Simpan Pinjam	1	
<b>Jumlah Total</b>	<b>2021</b>	<b>609</b>
	<b>2020</b>	<b>568</b>
	<b>2019</b>	<b>555</b>
	<b>2018</b>	<b>559</b>
	<b>2017</b>	<b>540</b>

Sumber/Source: Dinas Koperasi, UKM, dan Perindag Kabupaten Ketapang/Cooperatives and Small and Medium Enterprise Office and Industry and Trade Office



**Tabel 9.4**  
**Table**

**Jumlah Koperasi Menurut Kecamatan di Kabupaten Ketapang, 2021**  
**Number of Cooperative by Subdistrict in Ketapang Regency, 2021**

Kecamatan Subdistrict	KUD Rural Cooperative	Non KUD Not Rural Cooperative	Jumlah Total
(1)	(2)	(3)	(4)
Kendawangan	3	70	73
Manis Mata	4	37	41
Marau	1	29	30
Singkup	2	14	16
Air Upas	4	23	27
Jelai Hulu	1	14	15
Tumbang Titi	4	17	21
Pemahan	1	6	7
Sungai Melayu Rayak	5	22	27
Matan Hilir Selatan	3	23	26
Benua Kayong	2	26	28
Matan Hilir Utara	1	11	12
Delta Pawan	-	166	166
Muara Pawan	2	9	11
Nanga Tayap	6	34	40
Sandai	2	23	25
Hulu Sungai	-	4	4
Sungai Laur	2	9	11
Simpang Hulu	1	22	23
Simpang Dua	-	6	6
<b>Jumlah Total</b>	<b>2021</b>	<b>565</b>	<b>609</b>
	<b>2020</b>	<b>521</b>	<b>568</b>
	<b>2019</b>	<b>509</b>	<b>555</b>
	<b>2018</b>	<b>510</b>	<b>559</b>
	<b>2017</b>	<b>492</b>	<b>540</b>

Sumber / Source: Dinas Koperasi, UKM, dan Perindag Kabupaten Ketapang / Cooperatives and Small and Medium Enterprise Office and Industry and Trade Office

**Tabel 9.5**  
**Table**

**Jumlah Koperasi Unit Desa (KUD) Menurut Klasifikasi dan Kecamatan di Kabupaten Ketapang, 2021**  
**Number of Rural Cooperative by Classification and Subdistrict in Ketapang Regency, 2021**

Kecamatan Subdistrict	Klasifikasi Classification					Jumlah Total
	A	B	C	D	BDK	
(1)	(2)	(3)	(4)	(5)	(6)	(7)
Kendawangan	-	1	-	2	-	3
Manis Mata	1	-	-	3	-	4
Marau	-	-	-	1	-	1
Singkup	-	-	-	2	-	2
Air Upas	1	-	-	3	-	4
Jelai Hulu	-	-	-	1	-	1
Tumbang Titi	1	-	-	3	-	4
Pemahan	-	-	-	1	-	1
Sungai Melayu Rayak	1	-	-	4	-	5
Matan Hilir Selatan	-	-	-	3	-	3
Benua Kayong	-	-	-	2	-	2
Matan Hilir Utara	-	-	-	1	-	1
Delta Pawan	-	-	-	-	-	-
Muara Pawan	-	-	-	2	-	2
Nanga Tayap	-	1	1	4	-	6
Sandai	-	-	-	2	-	2
Hulu Sungai	-	-	-	-	-	-
Sungai Laur	-	1	-	1	-	2
Simpang Hulu	-	-	-	1	-	1
Simpang Dua	-	-	-	-	-	-
<b>Jumlah/ Total</b>	<b>2021</b>	<b>2020</b>	<b>2019<sup>1</sup></b>	<b>2018</b>	<b>2017</b>	
	4	2	3	3	3	44
	3	3	6	4	7	47
	3	6	8	13	14	49
	3	6	8	13	19	49
	3	6	7	14	19	48

Catatan/Note: A = Sangat Baik / Very Good

B = Baik / Good

C = Cukup Baik / Good Enough

D = Kurang Baik / Not Good Enough

BDK = Belum Diklasifikasikan / Not Classified

Sumber / Source: Dinas Koperasi, UKM, dan Perindag Kabupaten Ketapang / Cooperatives and Small and Medium Enterprise Office and Industry and Trade Office

<sup>1</sup> Data tahun 2018

**Tabel**  
**Table 9.6**

**Jumlah Koperasi Non KUD Menurut Klasifikasi dan Kecamatan di Kabupaten Ketapang, 2021**  
**Number of Not Rural Cooperative by Subdistrict in Ketapang Regency, 2021**

Kecamatan Subdistrict	Klasifikasi Classification					Jumlah Total	
	A	B	C	D	BDK		
(1)	(2)	(3)	(4)	(5)	(6)	(7)	
Kendawangan	14	7	23	26	-	70	
Manis Mata	10	2	13	12	-	37	
Marau	3	5	7	14	-	29	
Singkup	3	2	-	9	-	14	
Air Upas	4	3	7	12	-	26	
Jelai Hulu	1	1	3	9	-	14	
Tumbang Titi	3	1	4	9	-	17	
Pemahan	1	2	1	2	-	6	
Sungai Melayu Rayak	3	2	-	17	-	22	
Matan Hilir Selatan	-	2	7	14	-	23	
Benua Kayong	1	1	3	21	-	26	
Matan Hilir Utara	4	2	1	4	-	11	
Delta Pawan	8	4	11	143	-	166	
Muara Pawan	3	1	-	5	-	9	
Nanga Tayap	6	1	11	16	-	34	
Sandai	3	3	5	12	-	23	
Hulu Sungai	1	-	-	3	-	4	
Sungai Laur	1	2	-	6	-	9	
Simpang Hulu	2	6	2	12	-	22	
Simpang Dua	3	-	-	3	-	6	
<b>Jumlah Total</b>	<b>2021</b>	<b>74</b>	<b>47</b>	<b>98</b>	<b>349</b>	<b>-</b>	<b>568</b>
	<b>2020<sup>1</sup></b>	<b>39</b>	<b>25</b>	<b>71</b>	<b>100</b>	<b>275</b>	<b>510</b>
	<b>2019<sup>1</sup></b>	<b>39</b>	<b>25</b>	<b>71</b>	<b>100</b>	<b>275</b>	<b>510</b>
	<b>2018</b>	<b>39</b>	<b>25</b>	<b>71</b>	<b>100</b>	<b>275</b>	<b>510</b>
	<b>2017</b>	<b>38</b>	<b>25</b>	<b>71</b>	<b>100</b>	<b>258</b>	<b>492</b>

Catatan/Note: A = Sangat Baik / Very Good

B = Baik / Good

C = Cukup Baik / Good Enough

D = Kurang Baik / Not Good Enough

BDK = Belum Diklasifikasikan / Not Classified

<sup>1</sup> Data tahun 2018

Sumber/Source: Dinas Koperasi, UKM, dan Perindag Kabupaten Ketapang/Cooperatives and Small and Medium Enterprise Office and Industry and Trade Office

**Tabel 9.7**  
**Table**

**Jumlah Koperasi Non KUD Menurut Klasifikasi dan Kecamatan di Kabupaten Ketapang, 2021**  
**Number of Not Rural Cooperative by Subdistrict in Ketapang Regency, 2021**

Jenis Kegiatan <i>Kind of Activity</i>	Dilakukan oleh <i>Organized by</i>		Jumlah <i>Total</i>
	KUD <i>Rural Cooperative</i>	Non KUD <i>Not Rural Cooperative</i>	
(1)	(2)	(3)	(4)
Perikanan	-	22	22
Perdagangan	17	48	65
Penyalur Saprodi	2	14	16
Waserda	9	150	159
Simpan Pinjam	-	16	16
Kredit Usaha Tani	-	-	-
Kelistrikan	-	1	1
Penyalur BBM	-	3	3
Angkutan	-	15	15
Kerajinan	-	4	4
Pangan	2	21	23
RMU ( Penggilingan)	-	-	-
Kelapa Sawit	4	176	180
Lainnya	10	95	105
<b>Jumlah <i>Total</i></b>	<b>2021</b>	<b>44</b>	<b>565</b>
	<b>2020</b>	<b>47</b>	<b>568</b>
	<b>2019<sup>1</sup></b>	<b>49</b>	<b>559</b>
	<b>2018</b>	<b>49</b>	<b>559</b>
	<b>2017</b>	<b>48</b>	<b>492</b>

Catatan/Note: <sup>1</sup> Data tahun 2018

Sumber/Source: Dinas Koperasi, UKM, dan Perindag Kabupaten Ketapang/*Cooperatives and Small and Medium Enterprise Office and Industry and Trade Office*

**Tabel 9.8**  
**Table****Perkembangan Koperasi di Kabupaten Ketapang, 2017-2021**  
**Growth of Cooperative in Ketapang Regency, 2017-2021**

<b>Perkembangan Growth of</b>	<b>2017</b>	<b>2018</b>	<b>2019<sup>1</sup></b>	<b>2020<sup>1</sup></b>	<b>2021</b>
<b>(1)</b>	<b>(2)</b>	<b>(3)</b>	<b>(4)</b>	<b>(5)</b>	<b>(6)</b>
1. Unit	540	559	559	559	609
2. Anggota	32 875	15 017	15 017	15 017	24 673
3. Simpanan (Juta Rp)	27 223	7 454	7 454	7 454	37 434
4. Donasi/Hibah (Juta Rp)	150	4 397	4 397	4 397	2 252
5. Dari Luar (Juta Rp)	29 796	35 855	35 855	35 855	3 298
6. Cadangan (Juta Rp)	2 314	3 838	3 838	3 838	10 317
7. Sisa Hasil Usaha (Juta Rp)	10 743	10 716	10 716	10 716	9 174
8. Dana-dana (Juta Rp)	6 679	190	190	190	1 376
9. Volume Usaha (Juta Rp)	38 782	41 451	41 451	41 451	97 921

Catatan/Note: <sup>1</sup> Data tahun 2018

Sumber/Source: Dinas Koperasi, UKM, dan Perindag Kabupaten Ketapang/Cooperatives and Small and Medium Enterprise Office and Industry and Trade Office

**Tabel 9.9**  
**Table**

**Perkembangan KUD di Kabupaten Ketapang, 2017-2021**  
**Growth of Rural Cooperative in Ketapang Regency, 2017-2021**

Perkembangan Growth of	2017	2018	2019 <sup>1</sup>	2020 <sup>1</sup>	2021
(1)	(2)	(3)	(4)	(5)	(6)
1. Unit	48	49	49	49	44
2. Anggota	1 916	924	924	924	1 903
3. Simpanan (Juta Rp)	11 772	407	407	407	348
4. Donasi/Hibah (Juta Rp)	150	-	-	-	-
5. Dari Luar (Juta Rp)	24 592	5 652	5 652	5 652	-
6. Cadangan (Juta Rp)	656	941	941	941	5 512
7. Sisa Hasil Usaha (Juta Rp)	7 821	983	983	983	99
8. Dana-dana (Juta Rp)	2 032	-	-	-	601
9. Volume Usaha (Juta Rp)	11 784	7 946	7 946	7 946	14 386

Catatan/Note: <sup>1</sup> Data tahun 2018

Sumber/Source: Dinas Koperasi, UKM, dan Perindag Kabupaten Ketapang/Cooperatives and Small and Medium Enterprise Office and Industry and Trade Office

**Tabel 9.10**  
**Table****Perkembangan Non KUD di Kabupaten Ketapang, 2017-2021**  
**Growth of Not Rural Cooperative in Ketapang Regency, 2017-2021**

Perkembangan Growth of	2017	2018	2019 <sup>1</sup>	2020 <sup>1</sup>	2021
(1)	(2)	(3)	(4)	(5)	(6)
1. Unit	492	510	510	510	565
2. Anggota	7 936	14 903	14 903	14 903	22 770
3. Simpanan (Juta Rp)	15 451	7 047	7 047	7 047	28 202
4. Donasi/Hibah (Juta Rp)	-	4 397	4 397	4 397	2 252
5. Dari Luar (Juta Rp)	5 204	30 204	30 204	30 204	3 298
6. Cadangan (Juta Rp)	1 658	2 897	2 897	2 897	4 805
7. Sisa Hasil Usaha (Juta Rp)	2 922	9 734	9 734	9 734	7 874
8. Dana-dana (Juta Rp)	4 647	365	365	365	774
9. Volume Usaha (Juta Rp)	26 998	33 505	33 505	33 505	79 676

Catatan/Note: <sup>1</sup> Data tahun 2018

Sumber/Source: Dinas Koperasi, UKM, dan Perindag Kabupaten Ketapang/Cooperatives and Small and Medium Enterprise Office and Industry and Trade Office

**Tabel**  
**Table** 9.11

**Jumlah Kantor Pelayanan Credit Union Menurut  
Kecamatan di Kabupaten Ketapang, 2021**  
*Numbers of Credit Union Service Office by Subdistrict di  
Ketapang Regency, 2021*

<b>Kecamatan Subdistrict</b>	<b>Jumlah Total</b>
(1)	(2)
Kendawangan	-
Manis Mata	-
Marau	-
Singkup	-
Air Upas	-
Jelai Hulu	1
Tumbang Titi	-
Pemahan	-
Sungai Melayu Rayak	-
Matan Hilir Selatan	-
Benua Kayong	-
Matan Hilir Utara	1
Delta Pawan	-
Muara Pawan	-
Nanga Tayap	-
Sandai	-
Hulu Sungai	1
Sungai Laur	-
Simpang Hulu	-
Simpang Dua	1
<b>Ketapang</b>	<b>4</b>

Sumber/Source: Dinas Koperasi, UKM, dan Perindag Kabupaten Ketapang/Cooperatives and Small and Medium Enterprise Office and Industry and Trade Office



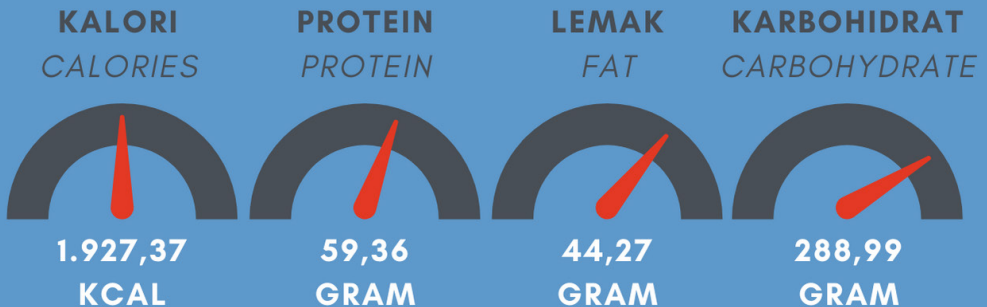


**PERSENTASE PENGELUARAN PER KAPITA  
KABUPATEN KETAPANG 2021**

*PERCENTAGE OF EXPENDITURE PER CAPITA OF  
KETAPANG DISTRICT 2021*



**RATA-RATA KONSUMSI KALORI, PROTEIN, LEMAK  
DAN KARBOHIDRAT KABUPATEN KETAPANG 2021**  
*AVERAGE CONSUMPTION OF CALORIES, PROTEIN, FAT  
AND CARBOHYDRATES IN KETAPANG REGENCY 2021*





**PENJELASAN TEKNIS**

1. Data konsumsi/pengeluaran yang dikumpulkan pada Susenas Maret dibagi menjadi dua kelompok, yaitu makanan dan bukan makanan. Jumlah komoditi makanan sebanyak 112 komoditi. Pengumpulan data kelompok makanan meliputi banyaknya komoditi yang dikonsumsi beserta nilai pengeluarannya.
2. Pengumpulan data pada sebagian besar kelompok bukan makanan hanya mencakup nilai pengeluaran barang yang dikonsumsi, kecuali beberapa jenis barang tertentu juga dikumpulkan kuantitasnya, seperti listrik, air, gas, dan bahan bakar minyak (BBM).
3. Referensi waktu survei yang digunakan adalah selama seminggu terakhir untuk konsumsi makanan dan sebulan atau setahun terakhir untuk konsumsi bukan makanan.
4. **Pengeluaran rata-rata per kapita** adalah biaya yang dikeluarkan untuk konsumsi semua anggota rumah tangga selama sebulan baik yang berasal dari pembelian, pemberian maupun produksi sendiri dibagi dengan banyaknya anggota rumah tangga dalam rumah tangga tersebut.

**TECHNICAL NOTES**

1. *The consumption/expenditure data collected in March Susenas are divided into two groups, namely food and non-food. The number of food commodity are 112 commodities. The food group data collection includes quantity and value of commodities consumed.*
2. *Data collection on mostly non food groups cover only the value of expenditures consumed except for certain comodities can also collected its quantity, such as the use of electricity, water, gas, and fuel oil (BBM).*
3. *The survey time reference period is previous week before enumeration date for food consumption and last month or last year for non food consumption.*
4. ***Per capita Average Expenditure*** *is the cost spent for all household members consumption during the month, whether from purchasing, giving or own production, divided by the number of household members in the household.*

## ULASAN

## DESCRIPTION

**Ketersediaan Kalori, Protein dan Lemak*****Availability of Calorie, Protein and Fat***

Berdasarkan hasil yang disyaratkan Widyakarya Pangan dan Gizi keV (1993) tingkat ketersediaan pangan nasional ditinjau dari kecukupan gizi secara umum telah mencukupi kebutuhan rata-rata penduduk Indonesia. Adapun angka kecukupan gizi rata-rata kalori (energi) dan protein yang dianjurkan masing-masing sebanyak 2.200 kalori dan 46,20 gram per kapita per hari. Sementara angka kecukupan lemak yang direkomendasikan dalam widyakarya tersebut adalah minimum setara dengan 10 persen dari energi. Untuk itu, pemenuhan kebutuhan dasar ini harus diimbangi dengan produksi lokal terutama di sektor pertanian yang merupakan sumber bahan makanan nabati maupun hewani agar ketersediaannya (*supply*) dapat mencukupi kebutuhan minimal penduduk.

*According to result required by Food and Nutrition Workshop V (1993), national food availability rate evaluated from nutrition sufficiency have enough to the Indonesia resident mean requirement. Calorie mean sufficiency rate (energi) and protein suggested each equal to 2,200 calorie and 46.20 gram per capita per day. Meanwhile the fat sufficiency number which is recommended in the workshop is equivalent by minimum 10 percent of energy. Thus, this elementary requirement accomplishment have to be made balance to with local production especially in agriculture representing food-stuff source sector in order to the availability (supply) can answer the minimum demand of resident.*

Ketersediaan kalori per kapita per hari penduduk Kabupaten Ketapang mengalami kenaikan dari 1.853,46 kalori pada tahun 2020 menjadi 1.927,37 kalori pada tahun 2021, keadaan ini menunjukkan indikasi yang cukup baik mengingat tidak mengalami perubahan yang signifikan dan suplai untuk unsur gizi tersebut sangat penting bagi kehidupan manusia. Hingga kini, kebutuhan kalori yang bersumber dari tanaman padi

*The availability of calories per capita per day in of residents of Ketapang Regency increased from 1,853.46 cal in 2020 to 1,927.37 in 2021, this situation shows a good indication considering that there has been no significant change and the supply of these nutrients is important for human life. Until now, carbs which sourced from paddy is still the main staple food that consumed by people in Ketapang. In 2021, the availability of calory given from paddy is as much as*

masih menjadi makanan pokok utama yang dikonsumsi oleh sebagian besar masyarakat Kabupaten Ketapang. Pada tahun 2021 konsumsi kalori per kapita yang berasal dari padi-padian sebanyak 869,36 Kalori.

*869.36 calories per capita.*

### **Pengeluaran Penduduk**

Pola konsumsi penduduk akan tercermin dari proporsi konsumsi makanan dan non makanan. Semakin besar proporsi pengeluaran konsumsi non-makanan bagi setiap penduduk, mengindikasikan pola konsumsinya semakin baik dan mencerminkan adanya peningkatan tingkat kesejahteraan. Pola konsumsi masyarakat Kabupaten Ketapang mengalami pergeseran pada periode waktu 2020-2021. Pada tahun 2021 persentase konsumsi makanan sekitar 55,05 persen, angka tersebut mengalami penurunan dibandingkan tahun 2020, yaitu sekitar 56,19 persen. Dengan kata lain tingkat konsumsi masyarakat atas komoditas makanan mengalami penurunan.

### **Population Expenditure**

*The consumption pattern of the population will be reflected in the proportion of the consumption of food and non-food. The greater the proportion of non-food expenditure for each resident, indicate the pattern of consumption is getting better and reflect an increase in the level of welfare. Consumption patterns of people of Ketapang Regency experienced a shift in the time period 2020-2021. In 2021 the percentage of food consumption is about 55.05 percent, that number decreased from 56.19 percent in 2020. In other words the level of public consumption of food commodities has decreased.*

Pengeluaran rata-rata per kapita per bulan penduduk Kabupaten Ketapang pada tahun 2021 sebanyak 1.185.059 rupiah. Pengeluaran tersebut sekitar 9,18 persen lebih tinggi dibandingkan dengan tahun sebelumnya. Persentase pengeluaran penduduk untuk konsumsi makanan utamanya adalah makanan dan minuman jadi yaitu sekitar 18,72 persen, rokok dan tembakau sebesar 14,98 persen, ikan

*The average expenditure per capita per month for the residents of Ketapang Regency in 2021 was 1,185,059 rupiah. 9.18 percent higher than the previous year. The percentage of population expenditure for processed food consumption was 18.72 percent, cigarettes and tobacco 14.98 percent, fish 15.18 percent, cereals around 12.63 percent and vegetables 10.44 percent. As for other commodities the figure is*

## POPULATION EXPENDITURE

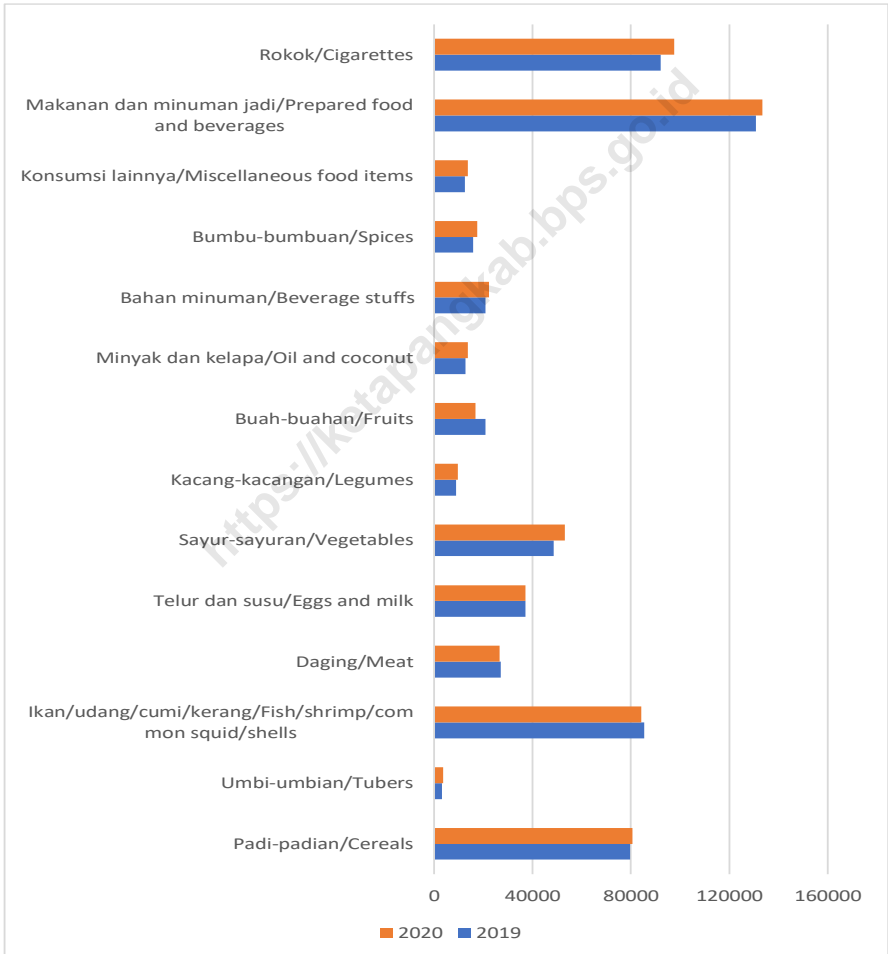
sebesar 15,18 persen, padi-padian sekitar 12,63 persen dan sayur-sayuran sekitar 10,44 persen. Sedangkan untuk komoditi lainnya angkanya kurang dari 10,00 persen. Pengeluaran penduduk untuk konsumsi non makanan didominasi oleh pengeluaran perumahan dan fasilitas rumah tangga yaitu sekitar 61,78 persen, diikuti oleh pengeluaran aneka barang dan jasa sekitar 20,19 persen.

*less than 10.00 percent. As for non-food expenditure, expenditure on household expenditure was around 61.78 percent, followed by expenditure of goods and services around 20,19 percent.*

<https://ketapangkab.bps.go.id>

**Gambar** 10.1  
**Figures**

**Rata-rata Pengeluaran per Kapita Sebulan Menurut Kelompok Komoditas Makanan (rupiah) di Kabupaten Ketapang, 2020 dan 2021**  
**Monthly Average Expenditure per Capita by Food Commodity Group (rupiahs) in Ketapang Regency, 2020 and 2021**

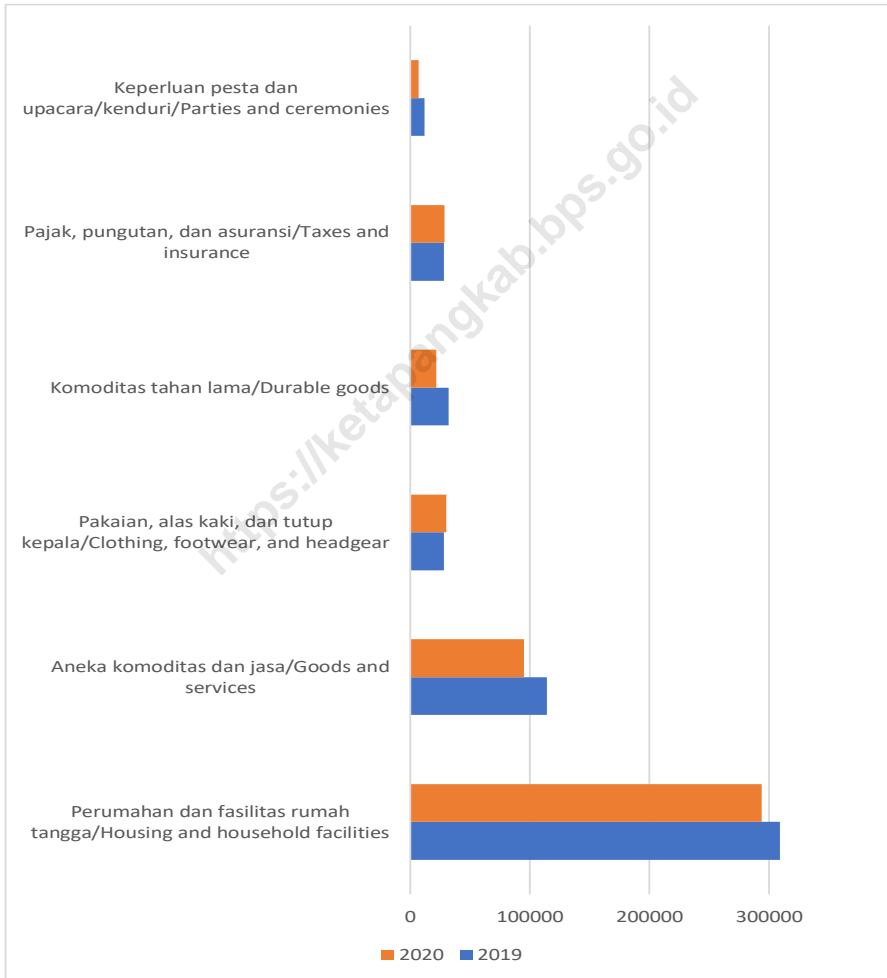


Sumber/Source: BPS, Survei Sosial Ekonomi Nasional (Susenas) Maret/BPS-Statistics Indonesia, National Socioeconomic Survey March



**Gambar** 10.2  
**Figures**

**Rata-rata Pengeluaran per Kapita Sebulan Menurut Kelompok Komoditas Non-Makanan (rupiah) di Kabupaten Ketapang, 2020 dan 2021**  
**Monthly Average Expenditure per Capita by Non-Food Commodity Group (rupiahs) in Ketapang Regency, 2020 and 2021**



Sumber/Source: BPS, Survei Sosial Ekonomi Nasional (Susenas) Maret/BPS-Statistics Indonesia, National Socioeconomic Survey March

**Tabel**  
**Table** 10.1

**Rata-rata Pengeluaran per Kapita Sebulan Menurut Kelompok Komoditas (rupiah) di Kabupaten Ketapang, 2020 dan 2021**  
**Monthly Average Expenditure per Capita by Commodity Group (rupiahs) in Ketapang Regency, 2020 and 2021**

<b>Kelompok Komoditas/Commodity Group</b>	<b>2020</b>	<b>2021</b>
(1)	(2)	(3)
<b>Makanan/Food</b>		
Padi-padian/Cereals	80 699	82 363
Umbi-umbian/Tubers	3 616	5 942
Ikan/udang/cumi/kerang/Fish/shrimp/common squid/shells	84 272	99 019
Daging/Meat	26 522	33 631
Telur dan susu/Eggs and milk	37 153	40 950
Sayur-sayuran/Vegetables	53 058	68 099
Kacang-kacangan/Legumes	9 590	10 463
Buah-buahan/Fruits	16 853	17 017
Minyak dan kelapa/Oil and coconut	13 703	14 735
Bahan minuman/Beverage stuffs	22 425	25 184
Bumbu-bumbuan/Spices	17 437	21 385
Konsumsi lainnya/Miscellaneous food items	13 780	13 741
Makanan dan minuman jadi/Prepared food and beverages	133 360	122 088
Rokok/Cigarettes	97 490	97 715
<b>Jumlah makanan/Total food</b>	<b>609 958</b>	<b>652 330</b>
<b>Bukan makanan/Non-food</b>		
Perumahan dan fasilitas rumah tangga/Housing and household facilities	293 586	329 111
Aneka komoditas dan jasa/Goods and services	94 818	107 584
Pakaian, alas kaki, dan tutup kepala/Clothing, footwear, and headgear	30 058	27 130
Komoditas tahan lama/Durable goods	21 642	28 179
Pajak, pungutan, dan asuransi/Taxes and insurance	28 380	35 503
Keperluan pesta dan upacara/kenduri/Parties and ceremonies	7 008	5 222
<b>Jumlah bukan makanan/Total non-food</b>	<b>475 491</b>	<b>532 729</b>
<b>Jumlah/Total</b>	<b>1 085 449</b>	<b>1 185 059</b>

Sumber/Source: BPS, Survei Sosial Ekonomi Nasional (Susenas) Maret/BPS-Statistics Indonesia, National Socioeconomic Survey March

**Tabel**  
**Table** 10.2

**Persentase Pengeluaran per Kapita Sebulan Menurut Kelompok Komoditas di Kabupaten Ketapang, 2020 dan 2021**  
**Percentage of Monthly Expenditure per Capita by Commodity Group in Ketapang Regency, 2020 and 2021**

<b>Kelompok Komoditas/Commodity Group</b>	<b>2020</b>	<b>2021</b>
(1)	(2)	(3)
<b>Makanan/Food</b>		
Padi-padian/ <i>Cereals</i>	13,23	12,63
Umbi-umbian/ <i>Tubers</i>	0,59	0,91
Ikan/udang/cumi/kerang/ <i>Fish/shrimp/common squid/shells</i>	13,82	15,18
Daging/ <i>Meat</i>	4,35	5,16
Telur dan susu/ <i>Eggs and milk</i>	6,09	6,28
Sayur-sayuran/ <i>Vegetables</i>	8,70	10,44
Kacang-kacangan/ <i>Legumes</i>	1,57	1,60
Buah-buahan/ <i>Fruits</i>	2,76	2,61
Minyak dan kelapa/ <i>Oil and coconut</i>	2,25	2,26
Bahan minuman/ <i>Beverage stuffs</i>	3,68	3,86
Bumbu-bumbuan/ <i>Spices</i>	2,86	3,28
Konsumsi lainnya/ <i>Miscellaneous food items</i>	2,26	2,11
Makanan dan minuman jadi/ <i>Prepared food and beverages</i>	21,86	18,72
Rokok/ <i>Cigarettes</i>	15,98	14,98
<b>Jumlah makanan/Total food</b>	<b>56,19</b>	<b>55,05</b>
<b>Bukan makanan/Non-food</b>		
Perumahan dan fasilitas rumah tangga/ <i>Housing and household facilities</i>	61,74	61,78
Aneka komoditas dan jasa/ <i>Goods and services</i>	19,94	20,19
Pakaian, alas kaki, dan tutup kepala/ <i>Clothing, footwear, and headgear</i>	6,32	5,09
Komoditas tahan lama/ <i>Durable goods</i>	4,55	5,29
Pajak, pungutan, dan asuransi/ <i>Taxes and insurance</i>	5,97	6,66
Keperluan pesta dan upacara/kenduri/ <i>Parties and ceremonies</i>	1,47	0,98
<b>Jumlah bukan makanan/Total non-food</b>	<b>43,81</b>	<b>44,95</b>
<b>Jumlah/Total</b>	<b>100,00</b>	<b>100,00</b>

Sumber/Source: BPS, Survei Sosial Ekonomi Nasional (Susenas) Maret/BPS-Statistics Indonesia, National Socioeconomic Survey March

**Tabel**  
**Table** 10.3**Persentase Penduduk Menurut Golongan Pengeluaran Per Kapita Sebulan di Kabupaten Ketapang, 2020 dan 2021**  
*Percentage of Population by Per Capita Spending Group a Month in Ketapang Regency, 2020 and 2021*

<b>Golongan Pengeluaran</b> <i>Spending Group</i> <b>(Rp)</b>	<b>2020</b>	<b>2021</b>
(1)	(2)	(3)
< 150 000	-	-
150 000 – 199 999	-	-
200 000 – 299 999	0,60	-
300 000 – 499 999	12,05	5,79
500 000 – 749 999	21,66	15,74
750 000 – 999 999	18,51	21,63
1 000 000 – 1 499 999	27,30	37,93
> 1 500 000	19,87	18,91
<b>Jumlah</b> <i>Total</i>	<b>100,00</b>	<b>100,00</b>

Sumber/Source: BPS, Survei Sosial Ekonomi Nasional (Susenas) Maret/BPS-Statistics Indonesia, National Socioeconomic Survey March

**Tabel**  
**Table** 10.4**Rata-Rata Konsumsi Kalori Per Kapita Sehari Menurut  
Kelompok Makanan (Kcal), 2018 - 2021**  
*Daily Average Consumption of Calories per Capita by Food  
Group (Kcal), 2018 - 2021*

<b>Kelompok Komoditas</b> <i>Commodity Group</i>	<b>2018</b>	<b>2019</b>	<b>2020</b>	<b>2021</b>
(1)	(2)	(3)	(4)	(5)
<b>Makanan</b> <b>Food</b>	<b>1 871,54</b>	<b>1 880,46</b>	<b>1 853,46</b>	<b>1.927,37</b>
Padi-padian <i>Cereals</i>	864,57	869,78	863,47	869,36
Umbi-umbian <i>Tubers</i>	26,59	23,17	21,90	34,41
Ikan/udang/cumi/kerang <i>Fish/shrimp/common squid/shells</i>	80,93	82,31	80,11	87,98
Daging <i>Meat</i>	59,43	63,86	62,98	78,60
Telur dan susu <i>Eggs and milk</i>	54,13	52,35	56,80	60,64
Sayur-sayuran <i>Vegetables</i>	29,83	34,53	32,15	44,56
Kacang-kacangan <i>Legumes</i>	17,71	28,03	27,21	28,46
Buah-buahan <i>Fruits</i>	20,54	37,76	25,56	28,26
Minyak dan kelapa <i>Oil and coconut</i>	238,06	212,85	236,75	247,10
Bahan minuman <i>Beverage stuffs</i>	118,38	110,56	110,96	126,38
Bumbu-bumbuan <i>Spices</i>	10,91	9,73	10,83	14,82
Konsumsi lainnya <i>Miscellaneous food items</i>	48,91	57,76	58,78	58,34
Makanan dan minuman jadi <i>Prepared food and beverages</i>	301,56	297,75	265,96	248,45

Sumber/Source: Badan Pusat Statistik Kab. Ketapang/BPS-Statistics of Keapang Regency

**Tabel**  
**Table** 10.5

**Rata-Rata Konsumsi Protein Per Kapita Sehari Menurut Kelompok Makanan (gram), 2018 - 2021**  
**Daily Average Consumption of Protein per Capita by Food Group (grams), 2018 - 2021**

Kelompok Komoditas Commodity Group	2018	2019	2020	2021
(1)	(2)	(3)	(4)	(5)
<b>Makanan</b> <b>Food</b>	<b>55,39</b>	<b>57,81</b>	<b>55,68</b>	<b>59,36</b>
Padi-padian <i>Cereals</i>	20,26	20,40	20,23	20,36
Umbi-umbian <i>Tubers</i>	0,21	0,19	0,19	0,29
Ikan/udang/cumi/kerang <i>Fish/shrimp/common squid/shells</i>	13,89	14,02	13,24	14,70
Daging <i>Meat</i>	3,52	3,70	3,72	4,58
Telur dan susu <i>Eggs and milk</i>	2,86	3,04	3,24	3,36
Sayur-sayuran <i>Vegetables</i>	2,06	2,41	2,25	2,95
Kacang-kacangan <i>Legumes</i>	1,45	2,73	2,66	2,75
Buah-buahan <i>Fruits</i>	0,21	0,48	0,30	0,28
Minyak dan kelapa <i>Oil and coconut</i>	0,13	0,18	0,09	0,07
Bahan minuman <i>Beverage stuffs</i>	1,15	1,20	1,12	1,40
Bumbu-bumbuan <i>Spices</i>	0,52	0,47	0,52	0,71
Konsumsi lainnya <i>Miscellaneous food items</i>	1,06	1,22	1,30	1,23
Makanan dan minuman jadi <i>Prepared food and beverages</i>	8,06	7,77	6,82	6,68

Sumber/Source: Badan Pusat Statistik Kab. Ketapang/BPS-Statistics of Keapang Regency

**Tabel**  
**Table** 10.6**Rata-Rata Konsumsi Lemak Per Kapita Sehari Menurut  
Kelompok Makanan, 2018 - 2021**  
*Daily Average Consumption of Fat per Capita by Food  
Group, 2018 - 2021*

<b>Kelompok Komoditas</b> <i>Commodity Group</i>	<b>2018</b>	<b>2019</b>	<b>2020</b>	<b>2021</b>
(1)	(2)	(3)	(4)	(5)
<b>Makanan</b> <b>Food</b>	<b>43,24</b>	<b>43,31</b>	<b>43,31</b>	<b>44,27</b>
Padi-padian <i>Cereals</i>	3,46	3,48	3,48	3,49
Umbi-umbian <i>Tubers</i>	0,06	0,05	0,05	0,07
Ikan/udang/cumi/kerang <i>Fish/shrimp/common squid/shells</i>	2,19	2,27	2,27	2,52
Daging <i>Meat</i>	4,94	5,35	5,35	6,57
Telur dan susu <i>Eggs and milk</i>	2,73	2,86	2,86	3,21
Sayur-sayuran <i>Vegetables</i>	0,44	0,51	0,51	0,59
Kacang-kacangan <i>Legumes</i>	0,75	1,38	1,38	1,33
Buah-buahan <i>Fruits</i>	0,12	0,20	0,20	0,14
Minyak dan kelapa <i>Oil and coconut</i>	15,02	13,75	13,75	13,87
Bahan minuman <i>Beverage stuffs</i>	0,45	0,45	0,45	0,72
Bumbu-bumbuan <i>Spices</i>	0,29	0,23	0,23	0,46
Konsumsi lainnya <i>Miscellaneous food items</i>	1,87	2,21	2,21	2,23
Makanan dan minuman jadi <i>Prepared food and beverages</i>	10,92	10,57	10,57	9,06

Sumber/Source: Badan Pusat Statistik Kab. Ketapang/BPS-Statistics of Keapang Regency

**Tabel**  
**Table** 10.7

**Rata-Rata Konsumsi Karbohidrat Per Kapita Sehari  
Menurut Kelompok Makanan, 2018 - 2021**  
*Daily Average Consumption of Carbohydrate per Capita by  
Food Group, 2018 - 2021*

Kelompok Komoditas <i>Commodity Group</i>	2018	2019	2020	2021
(1)	(2)	(3)	(4)	(5)
<b>Makanan</b> <b>Food</b>	<b>285,06</b>	<b>288,90</b>	<b>279,19</b>	<b>288,99</b>
Padi-padian <i>Cereals</i>	185,25	186,45	185,01	186,26
Umbi-umbian <i>Tubers</i>	6,31	5,50	5,19	8,15
Ikan/udang/cumi/kerang <i>Fish/shrimp/common squid/shells</i>	0,45	0,52	0,43	0,64
Daging <i>Meat</i>	0,02	0,01	0,02	0,02
Telur dan susu <i>Eggs and milk</i>	4,48	3,52	3,97	4,50
Sayur-sayuran <i>Vegetables</i>	5,41	6,33	5,83	8,29
Kacang-kacangan <i>Legumes</i>	1,38	1,57	1,61	1,70
Buah-buahan <i>Fruits</i>	4,91	9,30	6,26	6,78
Minyak dan kelapa <i>Oil and coconut</i>	0,36	0,58	0,22	0,23
Bahan minuman <i>Beverage stuffs</i>	29,33	27,24	27,36	31,08
Bumbu-bumbuan <i>Spices</i>	1,71	1,58	1,62	2,14
Konsumsi lainnya <i>Miscellaneous food items</i>	6,65	7,89	7,98	7,98
Makanan dan minuman jadi <i>Prepared food and beverages</i>	38,80	38,40	33,69	31,22


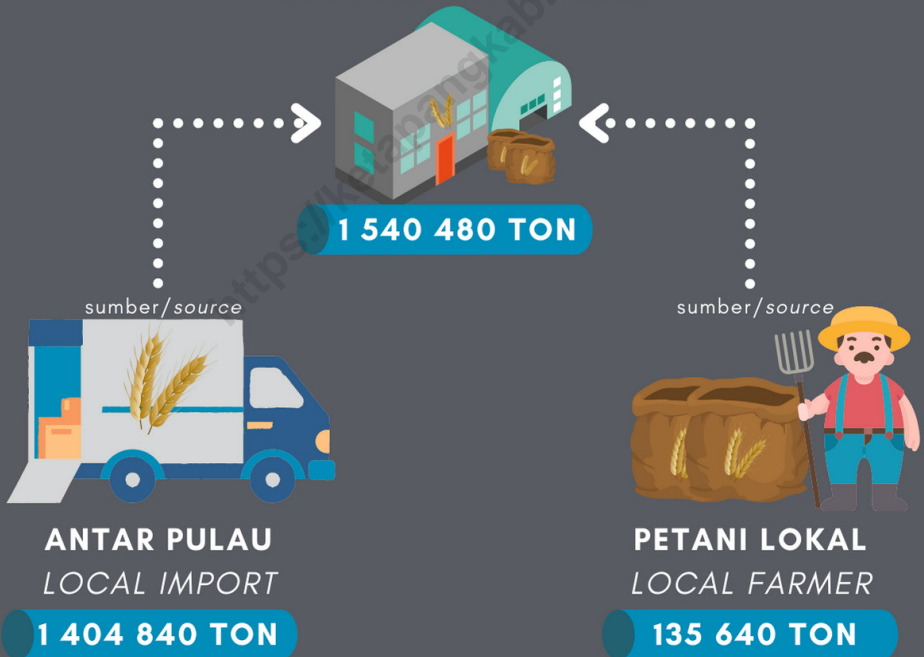
Sumber/Source: Badan Pusat Statistik Kab. Ketapang/BPS-Statistics of Keapang Regency





- **PEMASUKAN BERAS DI GUDANG BULOG SUB DIVRE KABUPATEN KETAPANG 2021**
- RICE IMPORTATION IN THE BULOG SUB-DIVRE WAREHOUSE IN KETAPANG REGENCY 2021*
- 

**TOTAL PEMASUKAN BERAS**  
*TOTAL RICE IMPORTATION*





**PENJELASAN TEKNIS**

1. **Perdagangan Dalam Negeri** adalah Perdagangan Barang dan/atau Jasa dalam wilayah Negara Kesatuan Republik Indonesia yang tidak termasuk Perdagangan Luar Negeri.

2. **Perdagangan antarpulau/lokal** merupakan perdagangan yang dilakukan oleh penduduk atau lembaga suatu daerah atau pulau dengan penduduk atau lembaga suatu daerah atau pulau lain dalam satu batas wilayah negara atas dasar kesepakatan bersama.

**TECHNICAL NOTES**

1. **Domestic Trade** is the trade of goods and / or services within the territory of the Unitary State of the Republic of Indonesia which does not include Foreign Trade.

2. **Inter-island / local trade** is a trade that carried out by residents or institutions of an area or island with another residents or institutions of an area or other island within a national territory based on mutual agreement.

**ULASAN****DESCRIPTION****Perdagangan**

Posisi geografis Kabupaten Ketapang yang terletak di bagian paling selatan wilayah Provinsi Kalimantan Barat, cukup strategis sebagai pintu gerbang perdagangan keluar masuk arus barang dari daerah-daerah lain, terutama dari Pulau Jawa. Kelancaran arus transportasi baik darat, laut, maupun udara tentunya akan mempengaruhi geliat aktivitas perdagangan di Kabupaten Ketapang utamanya perdagangan antar wilayah kabupaten/kota maupun provinsi.

Pada tahun 2021, total pemasukan beras di Kabupaten Ketapang mengalami penurunan jika dibandingkan dengan tahun 2020, yaitu 1.540.080 ton beras untuk tahun 2021 dan 4.164.537 ton untuk tahun 2020. Karena adanya penurunan ini, jumlah penyaluran beras di gudang Bulog Sub Divre Ketapang juga menurun jika dibandingkan dengan tahun 2020, yaitu sekitar 44,49 persen.

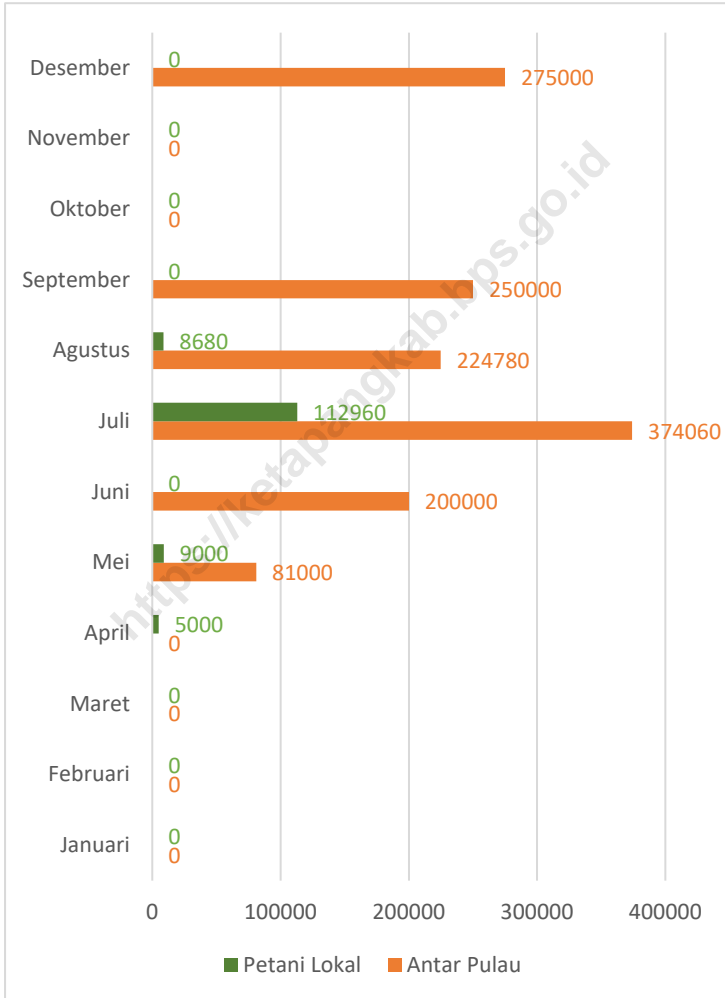
**Trading**

*The geographical position of Ketapang is located in the most southern part of West Kalimantan Province, is strategic as trade gateway in and out of the flow of goods from other regions, especially from the island of Java. The smoothness flow of transport by land, sea, or air will certainly affect the movement of trading activity in Ketapang Regency main trade between districts / cities and provinces.*

*In 2021, total rice revenues in Ketapang District decreased compared to 2020, 1,540,080 tons of rice for 2021 and 4,164,537 tons for 2020. Due to this decline, the amount of rice distribution in the Sub Divre Ketapang Bulog warehouse also decreased when compared with 2020, which is around 44.49 percent.*

**Gambar** 11.1  
**Figures**

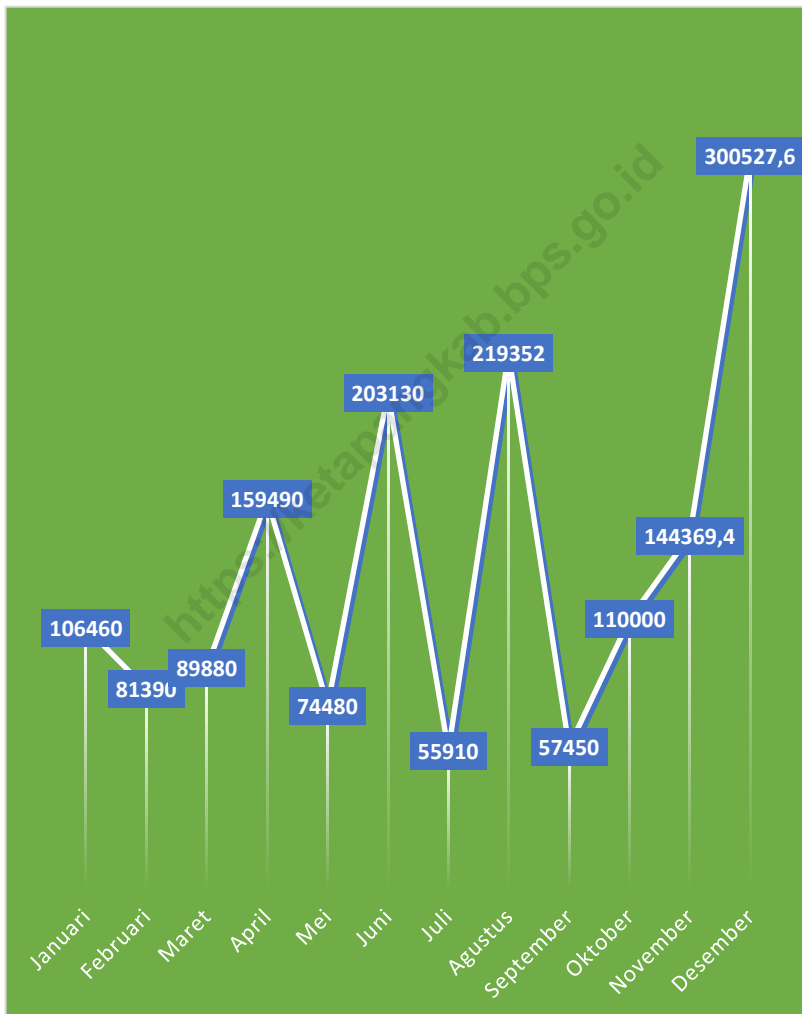
**Jumlah Pemasukan Beras di Gudang Bulog Sub Divre  
Ketapang (Ton) Menurut Bulan, 2021**  
**Number of Rice Importation in Ketapang Warehouse Sub  
Division By Month, 2021**



Sumber/Source : Perum Bulog Sub Divre Wilayah II Ketapang/Logistic Business Entity sub-Region II Ketapang Regency

**Gambar** 11.2  
**Figures**

**Jumlah Penyaluran Beras di Gudang Bulog Sub Divre  
Ketapang (Ton) Menurut Bulan, 2021**  
*Number of Rice Distribution in Ketapang Warehouse Sub  
Division by Month, 2021*



Sumber/Source : Perum Bulog Sub Divre Wilayah II Ketapang/Logistic Business Entity sub-Region II Ketapang Regency

**Tabel**  
**Table** 11.1

**Jumlah Sarana Perdagangan Menurut Jenisnya di  
Kabupaten Ketapang, 2020–2021**  
*Number of Trading Facilities by Type of Facility in Ketapang  
Regency, 2020–2021*

<b>Jenis Sarana Perdagangan</b> <i>Type of Trading Facilities</i>	<b>2020</b>	<b>2021</b>
(1)	(2)	(3)
Pasar <i>Market</i>	56	53
Kelompok Pertokoan <i>Shopping Group</i>	56	55
Swalayan <i>Minimarket</i>	108	132
Toko/Warung Kelontong <i>Store</i>	4 414	4 906
<b>Jumlah</b> <b>Total</b>	<b>4 634</b>	<b>5 146</b>

Sumber/Source: BPS, Pendataan Potensi Desa (Podes)/BPS-Statistics Indonesia, Village Potential Collecting Data



Tabel  
Table 11.2

**Pemasukan Beras Menurut Sumber Pemasukan di Gudang Bulog Sub Divre Ketapang (Ton), 2021**  
**Rice Importation by it's Source in Ketapang Warehouse Sub Division, 2021**

Bulan Month	Sumber Pemasukan Source		Jumlah Total	
	Antar Pulau Local Import	Petani Lokal Local Farmer		
(1)	(2)	(3)	(4)	
	Saldo Awal			
Januari	-	-	-	
Februari	-	-	-	
Maret	-	-	-	
April	-	5 000	5 000	
Mei	81 000	9 000	90 000	
Juni	200 000	-	200 000	
Juli	374 060	112 960	487 020	
Agustus	224 780	8 680	233 460	
September	250 000	-	250 000	
Oktober	-	-	-	
November	-	-	-	
Desember	275 000	-	275 000	
Jumlah Total	2021	1 404 840	135 640	1 540 480
	2020	4 164 537	-	4 164 537
	2019	5 097 450	8 432	5 105 882

Sumber/Source: Perum Bulog Sub Divre Wilayah II Ketapang/Logistic Business Entity sub-Region II Ketapang Regency

**Tabel**  
**Table** 11.3

**Penyaluran Beras di Gudang Bulog Sub Divre Ketapang (Ton), 2021**  
**Rice Distribution in Ketapang Warehouse Sub Division, 2021**

Bulan Month	Karyawan Bulog	Raskin	Operasi Pasar	Transmigrasi	Sosial / Bencana / CBP	Komersial	Jumlah Total
(1)	(2)	(3)	(4)	(5)	(6)	(7)	(8)
Januari	290	-	106 170	-	-	-	106 460
Februari	290	-	81 100	-	-	-	81 390
Maret	290	-	89 090	-	-	500	89 880
April	290	-	37 700	-	-	121 500	159 490
Mei	330	-	56 750	-	-	17 400	74 480
Juni	350	-	63 767.6	-	62 662.4	76 350	203 130
Juli	350	-	55 560	-	-	-	55 910
Agustus	350	-	65 632	-	8 150	145 220	219 352
September	350	-	45 100	-	12 000	-	57 450
Oktober	350	-	59 650	-	-	50 000	110 000
November	340	-	61 029.4	-	3 000	80 000	144 369.4
Desember	290	-	194 107.6	-	-	106 130	300 527.6
<b>2021</b>	<b>3 870</b>	<b>-</b>	<b>915 656.6</b>	<b>-</b>	<b>85812.40</b>	<b>597100.00</b>	<b>1 602 439</b>
<b>Jumlah Total</b> <b>2020</b>	<b>4 930</b>	<b>917 235</b>	<b>1 065 697</b>	<b>-</b>	<b>899 030</b>	<b>-</b>	<b>2 886 893</b>
<b>2019</b>	<b>7 350</b>	<b>2 893 180</b>	<b>1 360 650</b>	<b>-</b>	<b>-</b>	<b>487 207</b>	<b>4 748 387</b>

Sumber/Source: Perum Bulog Sub Divre Wilayah II Ketapang/Logistic Business Entity sub-Region II Ketapang Regency

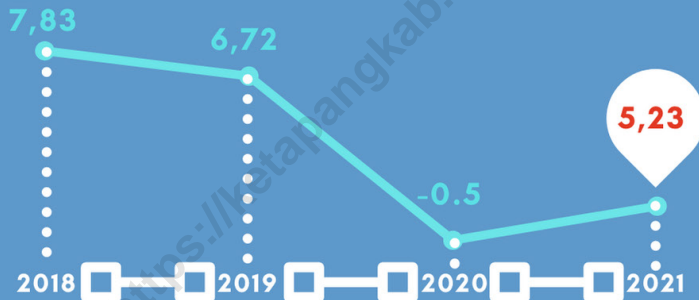


# BAB CHAPTER 12

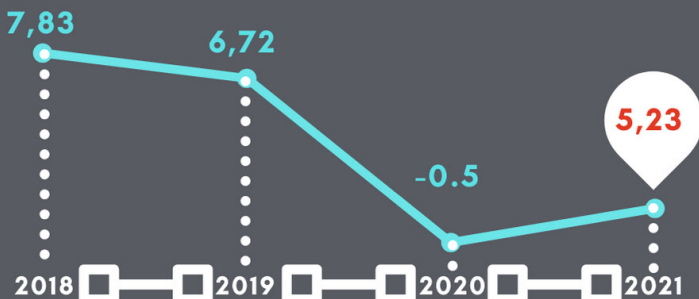
## SISTEM NERACA REGIONAL

### SYSTEM OF REGIONAL ACCOUNTS

**LAJU PERTUMBUHAN PDRB ATAS DASAR HARGA KONSTAN 2010  
MENURUT LAPANGAN USAHA KABUPATEN KETAPANG 2021**  
*GDP GROWTH RATE BASED ON 2010 CONSTANT PRICES BY  
BUSINESS FIELD IN KETAPANG REGENCY 2021*



**LAJU PERTUMBUHAN PDRB ATAS DASAR HARGA KONSTAN 2010  
MENURUT PENGELUARAN KABUPATEN KETAPANG 2021**  
*GDP GROWTH RATE BASED ON 2010 CONSTANT PRICES BY  
EXPENDITURE IN KETAPANG REGENCY 2021*





**PENJELASAN TEKNIS**

1. **Penghitungan statistik neraca regional** yang digunakan di sini mengikuti buku petunjuk yang diterbitkan oleh Perserikatan Bangsa Bangsa yang dikenal sebagai "Sistem Neraca Nasional". Namun, penerapan statistik neraca regional tersebut telah disesuaikan dengan kondisi sosial ekonomi Kabupaten Ketapang.

2. **Produk Domestik Regional Bruto (PDRB) pada tingkat regional (provinsi)** menggambarkan kemampuan suatu wilayah untuk menciptakan output (nilai tambah) pada suatu waktu tertentu. Untuk menyusun PDRB digunakan 2 pendekatan yaitu Lapangan Usaha dan Pengeluaran/Penggunaan. PDRB dari sisi lapangan usaha merupakan penjumlahan seluruh komponen nilai tambah bruto yang mampu diciptakan oleh sektor-sektor ekonomi atas berbagai aktivitas produksinya. Sedangkan dari sisi penggunaan menjelaskan tentang penggunaan dari nilai tambah tersebut.

3. **PDRB menurut lapangan usaha** mengalami perubahan klasifikasi dari 9 lapangan usaha menjadi 17 lapangan usaha. PDRB menurut lapangan usaha dirinci menurut total nilai tambah dari seluruh sektor ekonomi yang mencakup lapangan usaha Pertanian, Kehutanan, dan Perikanan; Pertambangan dan Penggalian; Industri Pengolahan;

**TECHNICAL NOTES**

1. *Calculation of regional accounts statistics which is used here follows the user guide published by the United Nations known as the "System of National Accounts". However, the application of regional account statistics has been adjusted to the socio-economic conditions of Ketapang Regency.*

2. *The basic measure of the value added arising from economic is known as gross regional domestic product (grdp) at the regional level (provinces). To compile these statistics, two approaches have been used, i.e, "production approach" and "expenditure approach". The first approach is to measure value added produced by various kinds of economic activities, while the second approach is to measure final uses of the country's output. In other words, GRDP is the sum of total value added produced by all economic industries (activities) and the way of using it.*

3. **GRDP by industry classification** changes from 9 sectors to 17 industries. GRDP by industry is classified by types of economic activities such as Agriculture, Forestry and Fishing; Mining and Quarrying; Manufacturing; Electricity and Gas; Water supply, Sewerage, Waste Management and Remediation Activities; Construction; Wholesale and Retail Trade; Repair of Motor Vehicles

Pengadaan Listrik dan Gas; Pengadaan Air, Pengelolaan Sampah, Limbah dan Daur Ulang; Konstruksi; Perdagangan Besar dan Eceran, Reparasi Mobil dan Sepeda Motor; Transportasi dan Pergudangan; Penyediaan Akomodasi dan Makan Minum; Informasi dan Komunikasi; Jasa Keuangan dan Asuransi; Real Estat; Jasa Perusahaan; Administrasi Pemerintahan, Pertahanan dan Jaminan Sosial Wajib; Jasa Pendidikan; Jasa Kesehatan dan Kegiatan Sosial; dan Jasa lainnya.

4. **PDRB menurut pengeluaran** mengalami perubahan klasifikasi dimana pengeluaran konsumsi Lembaga Non Profit yang Melayani Rumah Tangga (LNPR) yang sebelumnya termasuk bagian dari pengeluaran konsumsi rumah tangga menjadi komponen terpisah, sehingga klasifikasi PDRB menurut pengeluaran dirinci menjadi 7 komponen yaitu komponen pengeluaran konsumsi rumah tangga, pengeluaran konsumsi LNPR, pengeluaran konsumsi pemerintah, pembentukan modal tetap bruto, perubahan inventori, ekspor barang dan jasa, dan impor barang dan jasa.

5. Produk Domestik Regional Bruto maupun agregat turunannya disajikan dalam 2 (dua) versi penilaian, yaitu atas dasar "harga berlaku" dan atas dasar "harga konstan". Disebut sebagai harga berlaku karena seluruh agregat dinilai dengan menggunakan harga pada tahun berjalan, sedangkan

*and Motorcycles; Transportation and Storage; Accommodation and Food Service Activities; Information and Communication; Financial and Insurance Activities; Real Estate Activities; Business Activities; Public Administration; Defence and Compulsory Social Security; Education; Human Health and Social Work Activities; and Other Services Activities.*

4. **GRDP by expenditure classification** changes where consumption expenditure Non-profit Institutions Serving Households (NPISH) previously included as part of household consumption expenditure is taken out into separate component, so that, GRDP by type of expenditures is classified into: household consumption expenditure, NPISH consumption expenditure, government consumption expenditure, gross fixed capital formation, changes in inventories, exports of goods and services, and imports of goods and services.

5. GRDP and its aggregations are presented in two forms: at current market prices and at constant base year market prices. In presenting current market prices, all aggregates are valued at current market prices, while base year constant market prices are shown by valuing all aggregates at fixed base year

harga konstan penilaiannya didasarkan kepada harga satu tahun dasar tertentu, dalam publikasi ini digunakan harga tahun 2010.

6. **Laju pertumbuhan Produk Domestik Regional Bruto** diperoleh dari perhitungan PDRB atas dasar harga konstan. Diperoleh dengan cara mengurangi nilai PDRB pada tahun ke-n terhadap nilai pada tahun ke n-1 (tahun sebelumnya), dibagi dengan nilai pada tahun ke n-1, dikalikan dengan 100 persen. Laju pertumbuhan menunjukkan perkembangan agregat pendapatan dari satu waktu tertentu terhadap waktu sebelumnya.

7. **Distribusi PDRB Harga Berlaku** menurut lapangan usaha menunjukkan struktur perekonomian atau peranan setiap kategori ekonomi dalam suatu wilayah.

*prices, Year of 2010 is used as the base year in this publication.*

6. **Growth rate of Gross Domestic Regional Product** is derived from GRDP at constant market prices. It is obtained by subtracting the value of GRDP year  $n$  with the value of GRDP year  $n-1$ , divided by the value of GRDP year  $n-1$  then multiplied by 100 percent. The growth rate of GRDP explains the income growth during the given period.

7. **Distribution of GDRP at current prices** by main industry or section describes the share of economic section or economic structure of a region.



**ULASAN****DESCRIPTION****Pertumbuhan Ekonomi**

Ekonomi Kabupaten Ketapang tahun 2020 mengalami kontraksi sebesar 0,50 persen dibandingkan tahun 2019. Dari sisi produksi, kontraksi pertumbuhan terdalam terjadi pada Lapangan Usaha Penyediaan Akomodasi dan Makan Minum sebesar 28,01 persen.

Struktur perekonomian Kabupaten Ketapang pada tahun 2020 didominasi oleh lima kategori ekonomi yang menguasai lebih dari 78,07 persen perekonomian di Kabupaten Ketapang, yang terdiri dari: kategori Pertanian, Kehutanan dan Perikanan (23,46 persen); kategori Pertambangan dan Penggalian (22,86 persen); kategori Industri Pengolahan (13,34 persen); kategori Perdagangan Besar dan Eceran; Reparasi Mobil dan Sepeda Motor (10,24 persen); serta kategori Konstruksi (9,66 persen).

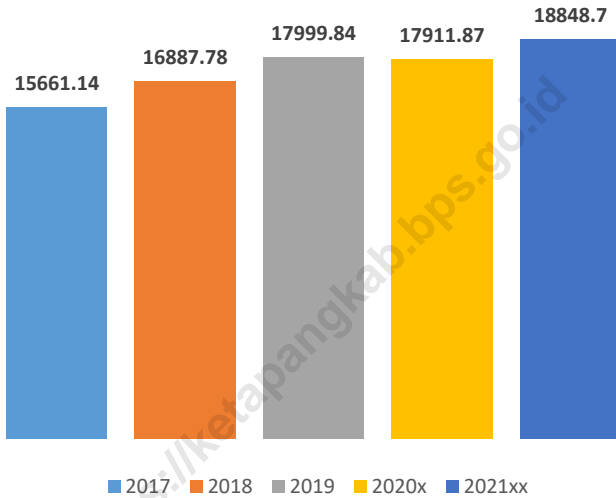
**Economic Growth**

*The economy of Ketapang Regency in 2020 contracted by 0,50 percent compared to 2019. In terms of production, the deepest growth contraction occurred in the Category of Accommodation and Food Service Activities by 28,01 percent.*

*The economic structure of Ketapang in 2020 was dominated by the five economic categories which controls more than 78,07 percent of the economy in Ketapang District, which consists of: the category of Agriculture, Forestry and Fishery (23,46 percent); categories of Mining and Quarrying (22,86 percent); Manufacturing category (13,34 percent); category of Wholesale and Retail Trade, Repair of Cars and Motorcycles (10,24 percent); as well as the Construction category (9,66 percent).*

**Gambar** 12.1  
**Figures**

**Produk Domestik Regional Bruto Atas Dasar Harga Berlaku dan Atas Dasar Harga Konstan 2010 di Kabupaten Ketapang (miliar rupiah), 2017-2021**  
**Gross Regional Domestic Product at Current Market Prices and at 2010 Constant Market Prices in Ketapang Regency (billion rupiahs), 2017-2021**



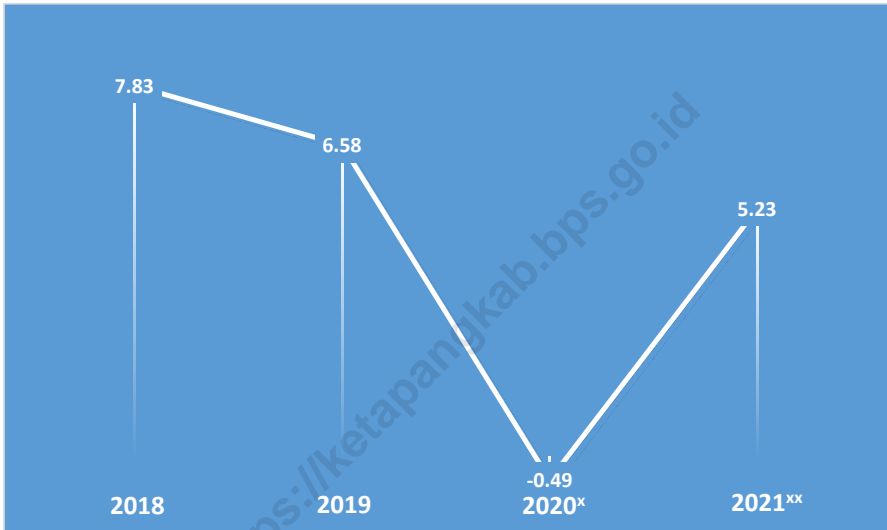
Catatan/Note: \* Data Angka Sementara

\*\* Data Angka Sangat Sementara

Sumber/Source: BPS Kabupaten Ketapang, berbagai sensus, survei dan sumber lain/BPS-Statistics Ketapang regency, various census, survey, and other sources

**Gambar** 12.2  
**Figures**

**Laju Pertumbuhan Produk Domestik Regional Bruto Atas Dasar Harga Konstan 2010 Menurut Lapangan Usaha di Kabupaten Ketapang (persen), 2017-2021**  
**Growth Rate of Gross Regional Domestic Product at 2010 Constant Market Prices by in Ketapang Regency (billion rupiahs), 2017-2021**



Catatan/Note:    <sup>x</sup> Data Angka Sementara  
                          <sup>xx</sup> Data Angka Sangat Sementara

Sumber/Source:    BPS Kabupaten Ketapang, berbagai sensus, survei dan sumber lain/BPS-Statistics Ketapang regency, various census, survey, and other sources

**Tabel**  
**Table** 12.1

**Produk Domestik Regional Bruto Atas Dasar Harga Berlaku Menurut Lapangan Usaha di Kabupaten Ketapang (miliar rupiah), 2017–2021<sup>xx</sup>**  
**Gross Regional Domestic Product at Current Market Prices by Industry in Ketapang Regency (billion rupiahs), 2017–2021<sup>xx</sup>**

	Lapangan Usaha/Industry	2017	2018	2019	2020 <sup>x</sup>	2021 <sup>xx</sup>
	(1)	(2)	(3)	(4)	(5)	(6)
A	Pertanian Kehutanan dan Perikanan/ <i>Agriculture Forestry and Fishing</i>	5 449,90	6 069,55	6 402,93	6 599,43	7 211,10
B	Pertambangan dan Penggalian/ <i>Mining and Quarrying</i>	4 125,71	4 756,73	5 528,02	6 431,77	7 648,39
C	Industri Pengolahan/ <i>Manufacturing</i>	3 169,86	3 627,29	4 018,25	3 741,23	4 151,66
D	Pengadaan Listrik dan Gas/ <i>Electricity and Gas</i>	10,88	12,08	13,49	14,23	14,37
E	Pengadaan Air; Pengelolaan Sampah Limbah dan Daur Ulang/ <i>Water Supply; Sewerage Waste Management and Remediation Activities</i>	17,57	20,05	22,18	23,37	24,69
F	Konstruksi/ <i>Construction</i>	2 294,52	2 415,26	2 690,39	2 707,14	2 955,01
G	Perdagangan Besar dan Eceran; Reparasi Mobil dan Sepeda Motor/ <i>Wholesale and Retail Trade; Repair of Motor Vehicles and Motorcycles</i>	2 463,93	2 649,07	2 945,03	2 880,15	2 952,77
H	Transportasi dan Pergudangan/ <i>Transportation and Storage</i>	470,06	537,84	563,73	472,26	449,78
I	Penyediaan Akomodasi dan Makan Minum/ <i>Accommodation and Food Service Activities</i>	450,83	489,31	539,63	401,92	438,36
J	Informasi dan Komunikasi/ <i>Information and Communication</i>	645,56	725,37	799,25	856,33	887,75

Lanjutan Tabel/*Continued Table 12.1*

Lapangan Usaha/ <i>Industry</i>		2017	2018	2019	2020 <sup>x</sup>	2021 <sup>xx</sup>
(1)		(2)	(3)	(4)	(5)	(6)
K	Jasa Keuangan dan Asuransi/ <i>Financial and Insurance Activities</i>	767,51	861,30	858,10	863,79	913,91
L	Real Estat/ <i>Real Estate Activities</i>	588,06	635,02	687,28	698,43	691,63
M N	Jasa Perusahaan/ <i>Business Activities</i>	82,36	88,28	95,70	91,23	90,89
O	Administrasi Pemerintahan Pertahanan dan Jaminan Sosial Wajib/ <i>Public Administration and Defence; Compulsory Social Security</i>	1 065,63	1 171,57	1 283,80	1 339,55	1 372,76
P	Jasa Pendidikan/ <i>Education</i>	507,42	531,81	583,87	522,36	527,32
Q	Jasa Kesehatan dan Kegiatan Sosial/ <i>Human Health and Social Work Activities</i>	238,60	251,69	281,95	334,16	453,91
R S T U	Jasa Lainnya/ <i>Other Services Activities</i>	147,52	158,08	175,13	128,55	127,02
<b>Produk Domestik Regional Bruto/<i>Gross Regional Domestic Product</i></b>		22 495,91	25 000,29	27 488,71	28 105,90	30 911,32

Catatan/*Note*: Perbedaan antara jumlah PDRB 34 Provinsi dan PDB Indonesia antara lain disebabkan oleh diskrepansi statistik

\* Angka sementara

\*\* Angka sangat sementara

The difference between the total of GRDP of 34 Provinces and the GDP of Indonesia due to the statistical

Sumber/*Source*: BPS Kabupaten Ketapang, berbagai sensus, survei dan sumber lain/*BPS-Statistics Ketapang regency, various census, survey, and other sources*

**Tabel**  
**Table** 12.2

**Produk Domestik Regional Bruto Atas Dasar Harga Konstan 2010 Menurut Lapangan Usaha di Kabupaten Ketapang (miliar rupiah), 2017–2021<sup>xx</sup>**  
**Gross Regional Domestic Product at 2010 Constant Market Prices by Industry in Ketapang Regency (billion rupiahs), 2017–2021<sup>xx</sup>**

	Lapangan Usaha/Industry	2017	2018	2019	2020 <sup>x</sup>	2021 <sup>xx</sup>
	(1)	(2)	(3)	(4)	(5)	(6)
A	Pertanian Kehutanan dan Perikanan/ <i>Agriculture Forestry and Fishing</i>	4 477,78	4 908,88	5 185,22	5 126,47	5 247,08
B	Pertambangan dan Penggalian/ <i>Mining and Quarrying</i>	2 402,15	2 710,18	3 061,41	3 546,50	4 001,40
C	Industri Pengolahan/ <i>Manufacturing</i>	2 093,41	2 303,85	2 475,95	2 261,63	2 417,16
D	Pengadaan Listrik dan Gas/ <i>Electricity and Gas</i>	7,86	8,00	8,47	8,73	8,79
E	Pengadaan Air; Pengelolaan Sampah Limbah dan Daur Ulang/ <i>Water Supply; Sewerage Waste Management and Remediation Activities</i>	14,18	15,62	16,77	17,58	18,14
F	Konstruksi/ <i>Construction</i>	1 473,02	1 486,38	1 574,86	1 513,47	1 585,59
G	Perdagangan Besar dan Eceran; Reparasi Mobil dan Sepeda Motor/ <i>Wholesale and Retail Trade; Repair of Motor Vehicles and Motorcycles</i>	1 752,65	1 806,99	1 899,71	1 779,25	1 816,17
H	Transportasi dan Pergudangan/ <i>Transportation and Storage</i>	296,37	318,72	325,01	261,61	243,26
I	Penyediaan Akomodasi dan Makan Minum/ <i>Accommodation and Food Service Activities</i>	285,90	300,65	318,66	229,42	246,45
J	Informasi dan Komunikasi/ <i>Information and Communication</i>	571,38	626,95	666,06	706,43	713,51

Lanjutan Tabel/*Continued Table 12.2*

	<b>Lapangan Usaha/Industry</b>	<b>2017</b>	<b>2018</b>	<b>2019</b>	<b>2020<sup>x</sup></b>	<b>2021<sup>xx</sup></b>
	(1)	(2)	(3)	(4)	(5)	(6)
K	Jasa Keuangan dan Asuransi/ <i>Financial and Insurance Activities</i>	561,02	610,46	591,85	599,52	607,70
L	Real Estat/ <i>Real Estate Activities</i>	403,98	420,03	433,11	439,39	439,44
M N	Jasa Perusahaan/ <i>Business Activities</i>	62,25	63,97	66,62	63,89	64,25
O	Administrasi Pemerintahan Pertahanan dan Jaminan Sosial Wajib/ <i>Public Administration and Defence; Compulsory Social Security</i>	601,45	634,10	666,28	676,68	681,25
P	Jasa Pendidikan/ <i>Education</i>	374,27	380,53	398,54	364,39	363,80
Q	Jasa Kesehatan dan Kegiatan Sosial/ <i>Human Health and Social Work Activities</i>	174,09	179,09	190,71	221,51	295,29
R S T U	Jasa Lainnya/ <i>Other Services Activities</i>	109,38	113,38	120,59	95,40	99,41
	<b>Produk Domestik Regional Bruto/<i>Gross Regional Domestic Product</i></b>	15 661,14	16 887,78	17 999,84	17 911,87	18 848,70

Catatan/*Note*: Perbedaan antara jumlah PDRB 34 Provinsi dan PDB Indonesia antara lain disebabkan oleh diskrepansi statistik  
\* Angka sementara

\*\* Angka sangat sementara

The difference between the total of GRDP of 34 Provinces and the GDP of Indonesia due to the statistical  
BPS Kabupaten Ketapang, berbagai sensus, survei dan sumber lain/*BPS-Statistics Ketapang regency, various census,  
survey, and other sources*

**Tabel**  
**Table** 12.3

**Distribusi Persentase Produk Domestik Regional Bruto Atas Dasar Harga Berlaku Menurut Lapangan Usaha di Kabupaten Ketapang (persen), 2017–2021<sup>xx</sup>**  
**Percentage Distribution of Gross Regional Domestic Product at Current Market Prices by Industry in Ketapang Regency (percent), 2017–2021<sup>xx</sup>**

Lapangan Usaha/Industry	2017	2018	2019	2020 <sup>x</sup>	2021 <sup>xx</sup>
(1)	(2)	(3)	(4)	(5)	(6)
A Pertanian, Kehutanan, dan Perikanan/ <i>Agriculture, Forestry, and Fishing</i>	24,23	24,28	23,29	23,48	23,33
B Pertambangan dan Penggalian/ <i>Mining and Quarrying</i>	18,34	19,03	20,11	22,88	24,74
C Industri Pengolahan/ <i>Manufacturing</i>	14,09	14,51	14,62	13,31	13,43
D Pengadaan Listrik dan Gas/ <i>Electricity and Gas</i>	0,05	0,05	0,05	0,05	0,05
E Pengadaan Air; Pengelolaan Sampah, Limbah, dan Daur Ulang/ <i>Water Supply; Sewerage, Waste Management, and Remediation Activities</i>	0,08	0,08	0,08	0,08	0,08
F Konstruksi/ <i>Construction</i>	10,20	9,66	9,79	9,63	9,56
G Perdagangan Besar dan Eceran; Reparasi Mobil dan Sepeda Motor/ <i>Wholesale and Retail Trade; Repair of Motor Vehicles and Motorcycles</i>	10,95	10,60	10,71	10,25	9,55
H Transportasi dan Pergudangan/ <i>Transportation and Storage</i>	2,09	2,15	2,05	1,68	1,46
I Penyediaan Akomodasi dan Makan Minum/ <i>Accommodation and Food Service Activities</i>	2,00	1,96	1,96	1,43	1,42
J Informasi dan Komunikasi/ <i>Information and Communication</i>	2,87	2,90	2,91	3,05	2,87
K Jasa Keuangan dan Asuransi/ <i>Financial and Insurance Activities</i>	3,41	3,45	3,12	3,07	2,96



Lanjutan Tabel/*Continued Table* 12.3

Lapangan Usaha/ <i>Industry</i>		2017	2018	2019	2020 <sup>x</sup>	2021 <sup>xx</sup>
(1)		(2)	(3)	(4)	(5)	(6)
L	Real Estat/ <i>Real Estate Activities</i>	2,61	2,54	2,50	2,48	2,24
M,N	Jasa Perusahaan/ <i>Business Activities</i>	0,37	0,35	0,35	0,32	0,29
O	Administrasi Pemerintahan, Pertahanan, dan Jaminan Sosial Wajib/ <i>Public Administration and Defence; Compulsory Social Security</i>	4,74	4,69	4,67	4,77	4,44
P	Jasa Pendidikan/ <i>Education</i>	2,26	2,13	2,12	1,86	1,71
Q	Jasa Kesehatan dan Kegiatan Sosial/ <i>Human Health and Social Work Activities</i>	1,06	1,01	1,03	1,19	1,47
R,S,T,U	Jasa Lainnya/ <i>Other Services Activities</i>	0,66	0,63	0,64	0,46	0,41
<b>Produk Domestik Regional Bruto/<i>Gross Regional Domestic Product</i></b>		100,00	100,00	100,00	100,00	100,00

Catatan/*Note*: Perbedaan antara jumlah PDRB 34 Provinsi dan PDB Indonesia antara lain disebabkan oleh diskrepansi statistik  
\* Angka sementara

\*\* Angka sangat sementara

The difference between the total of GRDP of 34 Provinces and the GDP of Indonesia due to the statistical

Sumber/*Source*: BPS Kabupaten Ketapang, berbagai sensus, survei dan sumber lain/*BPS-Statistics Ketapang regency, various census, survey, and other sources*

**Tabel**  
**Table** 12.4

**Laju Pertumbuhan Produk Domestik Regional Bruto Atas Dasar Harga Konstan 2010 Menurut Lapangan Usaha di Kabupaten Ketapang (persen), 2018–2021<sup>xx</sup>**  
**Growth Rate of Gross Regional Domestic Product at 2010 Constant Market Prices by Industry in Ketapang Regency (percent), 2018–2021<sup>xx</sup>**

	Lapangan Usaha/ <i>Industry</i>	2018	2019	2020 <sup>a</sup>	2021 <sup>xx</sup>
	(1)	(2)	(3)	(4)	(5)
A	Pertanian, Kehutanan, dan Perikanan/ <i>Agriculture, Forestry, and Fishing</i>	9,63	5,63	-1,13	2,35
B	Pertambangan dan Penggalian/ <i>Mining and Quarrying</i>	12,82	12,96	15,85	12,83
C	Industri Pengolahan/ <i>Manufacturing</i>	10,05	7,47	-8,66	6,88
D	Pengadaan Listrik dan Gas/ <i>Electricity and Gas</i>	1,79	5,91	3,06	0,65
E	Pengadaan Air; Pengelolaan Sampah, Limbah, dan Daur Ulang/ <i>Water Supply; Sewerage, Waste Management, and Remediation Activities</i>	10,14	7,36	4,83	3,20
F	Konstruksi/ <i>Construction</i>	0,91	5,95	-3,90	4,77
G	Perdagangan Besar dan Eceran; Reparasi Mobil dan Sepeda Motor/ <i>Wholesale and Retail Trade; Repair of Motor Vehicles and Motorcycles</i>	3,10	5,13	-6,34	2,08
H	Transportasi dan Pergudangan/ <i>Transportation and Storage</i>	7,54	1,97	-19,51	-7,01
I	Penyediaan Akomodasi dan Makan Minum/ <i>Accommodation and Food Service Activities</i>	5,16	5,99	-28,01	7,43
J	Informasi dan Komunikasi/ <i>Information and Communication</i>	9,73	6,24	6,06	1,00
K	Jasa Keuangan dan Asuransi/ <i>Financial and Insurance Activities</i>	8,81	-3,05	1,30	1,36
L	Real Estat/ <i>Real Estate Activities</i>	3,97	3,12	1,45	0,01
M,N	Jasa Perusahaan/ <i>Business Activities</i>	2,76	4,15	-4,10	0,56

Lanjutan Tabel/*Continued Table 12.4*

<b>Lapangan Usaha/Industry</b>		<b>2018</b>	<b>2019</b>	<b>2020 *</b>	<b>2021 **</b>
(1)		(2)	(3)	(4)	(5)
O	Administrasi Pemerintahan, Pertahanan, dan Jaminan Sosial Wajib/ <i>Public Administration and Defence; Compulsory Social Security</i>	5,43	5,08	1,56	0,68
P	Jasa Pendidikan/ <i>Education</i>	1,67	4,73	-8,57	-0,16
Q	Jasa Kesehatan dan Kegiatan Sosial/ <i>Human Health and Social Work Activities</i>	2,87	6,49	16,15	33,30
R,S,T,U	Jasa Lainnya/ <i>Other Services Activities</i>	3,66	6,35	-20,88	4,21
<b>Produk Domestik Regional Bruto/Gross Regional Domestic Product</b>		7,83	6,58	-0,49	5,23

Catatan/Note: Perbedaan antara jumlah PDRB 34 Provinsi dan PDB Indonesia antara lain disebabkan oleh diskrepansi statistik

\* Angka sementara

\*\* Angka sangat sementara

The difference between the total of GRDP of 34 Provinces and the GDP of Indonesia due to the statistical

Sumber/Source: BPS Kabupaten Ketapang, berbagai sensus, survei dan sumber lain/BPS-Statistics Ketapang regency, various census, survey, and other sources

**Tabel**  
**Table** 12.5

**Produk Domestik Regional Bruto Atas Dasar Harga Berlaku Menurut Jenis Pengeluaran di Kabupaten Ketapang (juta rupiah), 2016–2021<sup>xx</sup>**  
**Gross Regional Domestic Product at Current Market Prices by Type of Expenditure in Ketapang Regency (million rupiahs), 2017–2021<sup>xx</sup>**

Jenis Pengeluaran Type of Expenditure	2017	2018	2019	2020 <sup>x</sup>	2021 <sup>xx</sup>
(1)	(2)	(3)	(4)	(5)	(6)
Pengeluaran Konsumsi Rumah Tangga Household Consumption Expenditure	10 856 937,73	11 736 553,86	12 550 124,87	12 427 763,93	12 957 399,73
Pengeluaran Konsumsi LNPRT NPISH Consumption Expenditure	160 460,97	181 861,94	208 820,82	205 093,28	208 693,28
Pengeluaran Konsumsi Pemerintah Government Consumption Expenditure	2 044 810,59	2 217 026,82	2 332 460,17	2 317 040,61	2 382 175,63
Pembentukan Modal Tetap Bruto Gross Fixed Capital Formation	8 344 874,26	8 885 928,60	9 701 192,06	9 023 732,07	9 294 926,16
Perubahan Inventori Changes in Inventories	NA	NA	NA	NA	NA
Net Ekspor Barang dan Jasa Net Exports of Goods and Services	884 965,36	1 732 867,18	2 487 279,29	4 173 070,89	6 122 835,57
<b>Produk Domestik Regional Bruto/Gross Regional Domestic Product</b>	<b>22 495 910,92</b>	<b>25 000 288,86</b>	<b>27 488 713,49</b>	<b>28 105 903,35</b>	<b>30 911 315,92</b>

Catatan/Note: <sup>x</sup> Data Angka Sementara

<sup>xx</sup> Data Angka Sangat Sementara

Sumber/Source: BPS Kabupaten Ketapang, berbagai sensus, survei dan sumber lain/BPS-Statistics Ketapang regency, various census, survey, and other sources

**Tabel**  
**Table** 12.6

**Produk Domestik Regional Bruto Atas Dasar Harga Konstan 2010 Menurut Jenis Pengeluaran di Kabupaten Regency (juta rupiah), 2017–2021<sup>xx</sup>**  
**Gross Regional Domestic Product at 2010 Constant Market Prices by Type of Expenditure in Ketapang Regency (million rupiahs), 2017–2021<sup>xx</sup>**

<b>Jenis Pengeluaran</b> <b>Type of Expenditure</b>	<b>2017</b>	<b>2018</b>	<b>2019</b>	<b>2020<sup>x</sup></b>	<b>2021<sup>xx</sup></b>
(1)	(2)	(3)	(4)	(5)	(6)
Pengeluaran Konsumsi Rumah Tangga <i>Household Consumption Expenditure</i>	7 402 207,40	7 749 345,47	8 094 572,52	7 906 509,82	8 063 651,31
Pengeluaran Konsumsi LNPRT <i>NPISH Consumption Expenditure</i>	126 269,11	134 191,98	145 056,47	139 341,25	144 541,25
Pengeluaran Konsumsi Pemerintah <i>Government Consumption Expenditure</i>	1 385 213,12	1 445 056,82	1 515 520,44	1 469 346,35	1 440 600,44
Pembentukan Modal Tetap Bruto <i>Gross Fixed Capital Formation</i>	5 676 220,63	5 733 397,32	5 961 146,30	5 603 467,70	5 665 144,64
Perubahan Inventori <i>Changes in Inventories</i>	NA	NA	NA	NA	NA
Net Ekspor Barang dan Jasa <i>Net Exports of Goods and Services</i>	929 269,76	1 669 665,24	2 152 856,74	2 823 536,82	3 568 769,11
<b>Produk Domestik Regional Bruto/Gross Regional Domestic Product</b>	<b>15 661 142,01</b>	<b>16 887 779,26</b>	<b>17 999 835,40</b>	<b>17 911 871,75</b>	<b>18 848 702,74</b>

Catatan/Note: <sup>x</sup> Data Angka Sementara<sup>xx</sup> Data Angka Sangat Sementara

Sumber/Source: BPS Kabupaten Ketapang, berbagai sensus, survei dan sumber lain/BPS-Statistics Ketapang regency, various census, survey, and other sources

**Tabel**  
**Table** 12.7

**Distribusi Persentase Produk Domestik Regional Bruto Atas Dasar Harga Berlaku Menurut Pengeluaran (persen), 2017–2021<sup>xx</sup>**  
**Percentage Distribution of Gross Regional Domestic Product at Current Prices according to Expenditures (percent), 2017–2021<sup>xx</sup>**

<b>Jenis Pengeluaran</b> <b>Type of Expenditure</b>	<b>2017</b>	<b>2018</b>	<b>2019</b>	<b>2020<sup>*</sup></b>	<b>2021<sup>xx</sup></b>
(1)	(2)	(3)	(4)	(5)	(6)
Pengeluaran Konsumsi Rumah Tangga <i>Household Consumption Expenditure</i>	48,26	46,95	45,66	44,22	41,92
Pengeluaran Konsumsi LNPRT <i>NPISH Consumption Expenditure</i>	0,71	0,73	0,76	0,73	0,68
Pengeluaran Konsumsi Pemerintah <i>Government Consumption Expenditure</i>	9,09	8,87	8,49	8,24	7,71
Pembentukan Modal Tetap Bruto <i>Gross Fixed Capital Formation</i>	37,10	35,54	35,29	32,11	30,07
Perubahan Inventori <i>Changes in Inventories</i>	0,91	0,98	0,76	-0,15	-0,18
Net Ekspor Barang dan Jasa <i>Net Exports of Goods and Services</i>	3,93	6,93	9,05	14,85	19,81
<b>Produk Domestik Regional Bruto/Gross Regional Domestic Product</b>	<b>100,00</b>	<b>100,00</b>	<b>100,00</b>	<b>100,00</b>	<b>100,00</b>

Catatan/Note: <sup>\*</sup> Data Angka Sementara

<sup>xx</sup> Data Angka Sangat Sementara

Sumber/Source: BPS Kabupaten Ketapang, berbagai sensus, survei dan sumber lain/BPS-Statistics Ketapang regency, various census, survey, and other sources

**Tabel**  
**Table** 12.8**Laju Pertumbuhan Produk Domestik Regional Bruto Atas Dasar Harga Konstan 2010 Menurut Pengeluaran (persen), 2017–2021**  
**Growth rate of Gross Regional Domestic Product at 2010 Constant Prices by Expenditure (percent), 2017–2021**

<b>Jenis Pengeluaran</b> <b>Type of Expenditure</b>	<b>2017</b>	<b>2018</b>	<b>2019</b>	<b>2020<sup>*</sup></b>	<b>2021<sup>**</sup></b>
(1)	(2)	(3)	(4)	(5)	(6)
Pengeluaran Konsumsi Rumah Tangga <i>Household Consumption Expenditure</i>	4,11	4,69	4,45	-2,32	1,99
Pengeluaran Konsumsi LNPR <i>NPISH Consumption Expenditure</i>	6,39	6,27	8,10	-3,94	3,73
Pengeluaran Konsumsi Pemerintah <i>Government Consumption Expenditure</i>	5,13	4,32	4,88	-3,05	-1,96
Pembentukan Modal Tetap Bruto <i>Gross Fixed Capital Formation</i>	3,74	1,01	3,97	-6,00	1,10
Perubahan Inventori <i>Changes in Inventories</i>	NA	NA	NA	NA	NA
Net Ekspor Barang dan Jasa <i>Net Exports of Goods and Services</i>	115,18	79,67	28,94	31,15	26,39
<b>Produk Domestik Regional Bruto/Gross Regional Domestic Product</b>	<b>7,21</b>	<b>7,83</b>	<b>6,58</b>	<b>(0,49)</b>	<b>5,23</b>

Catatan/Note: <sup>\*</sup> Data Angka Sementara<sup>\*\*</sup> Data Angka Sangat Sementara

Sumber/Source: BPS Kabupaten Ketapang, berbagai sensus, survei dan sumber lain/BPS-Statistics Ketapang regency, various census, survey, and other sources

# BAB CHAPTER 13

## PERBANDINGAN ANTAR KABUPATEN/KOTA REGENCY/MUNICIPAL COMPARISON



**JUMLAH PENDUDUK  
KALIMANTAN BARAT 2021**  
TOTAL POPULATION OF  
WEST KALIMANTAN 2021

**5 470 797**

ribu orang/*thousand people*

**LAJU PERTUMBUHAN  
PENDUDUK KALIMANTAN  
BARAT 2021**  
WEST KALIMANTAN  
POPULATION GROWTH  
RATE 2021



**1,39 %**

**GASPOLLL**

**JUMLAH PENDUDUK MISKIN  
KALIMANTAN BARAT 2021**  
NUMBER OF POOR PEOPLE  
IN WEST KALIMANTAN 2021

**367,89**

ribu orang  
*thousand people*







**PENJELASAN TEKNIS**

1. Penduduk Indonesia adalah semua orang yang berdomisili di wilayah teritorial Indonesia selama 6 bulan atau lebih dan atau mereka yang berdomisili kurang dari 6 bulan tetapi bertujuan menetap.
2. Produk Domestik Regional Bruto (PDRB) menggambarkan kemampuan suatu wilayah untuk menciptakan nilai tambah pada suatu waktu tertentu. Untuk menyusun PDRB digunakan 2 pendekatan, yaitu lapangan usaha dan pengeluaran. Keduanya menyajikan komposisi data nilai tambah dirinci menurut sumber kegiatan ekonomi (lapangan usaha) dan menurut komponen penggunaannya. PDRB dari sisi lapangan usaha merupakan penjumlahan seluruh komponen nilai tambah bruto yang mampu diciptakan oleh sektor-sektor ekonomi atas berbagai aktivitas produksinya. Sedangkan dari sisi pengeluaran menjelaskan tentang penggunaan dari nilai tambah tersebut.
3. Laju pertumbuhan Produk Domestik Bruto diperoleh dari perhitungan PDB atas dasar harga konstan. Diperoleh dengan cara mengurangi nilai PDB pada tahun ke-n terhadap nilai pada tahun ke n-1 (tahun sebelumnya),

**TECHNICAL NOTES**

1. *The population of Indonesia are all residents of the entire territory of Indonesia who have stayed for six months or longer, and those who intended to stay more than six months even though their length of stay is less than six months*
2. *Gross Regional Domestic Product (GRDP) illustrates the ability of an area to create added value at any given time. To compile these statistics, two approaches have been used, i.e. "production approach" and "expenditure approach". The first approach is to measure value added produced by various kinds of economic activities, while the second approach is to measure final uses of the country's output. In other words, GRDP is the sum of total value added produced by all economic industries (activities) and the way of using it.*
3. *Growth rate of Gross Domestic Product is derived from GDP at constant market prices. It is obtained by subtracting the value of GDP year n with the value of GDP year n-1, divided by the value of GDP year n-1 then multiplied*

dibagi dengan nilai pada tahun ke n-1, dikalikan dengan 100 persen. Laju pertumbuhan menunjukkan perkembangan agregat pendapatan dari satu waktu tertentu terhadap waktu sebelumnya.

4. IPM (Indeks Pembangunan Manusia) diperkenalkan oleh *United Nations Development Programme* (UNDP) pada tahun 1990 dan dipublikasikan secara berkala dalam laporan tahunan *Human Development Report* (HDR). IPM menjelaskan bagaimana penduduk dapat mengakses hasil pembangunan dalam memperoleh pendapatan, kesehatan, pendidikan, dan sebagainya. IPM bermanfaat sebagai indikator penting untuk mengukur keberhasilan dalam upaya membangun kualitas hidup manusia (masyarakat/penduduk) dan menentukan peringkat atau level pembangunan suatu wilayah/negara. Bagi Indonesia, IPM merupakan data strategis karena selain sebagai ukuran kinerja Pemerintah, IPM juga digunakan sebagai salah satu alokator penentuan Dana Alokasi Umum (DAU).

*by 100 percent. The growth rate of GDP explains the income growth during the given period.*

4. *The Human Development Index (HDI) was introduced by the United Nations Development Program (UNDP) in 1990 and is published regularly in the annual Human Development Report (HDR). HDI explains how residents can access the results of development in obtaining income, health, education, and so on. HDI is useful as an important indicator to measure success in efforts to build the quality of human life (community / population) and determine the rank or level of development of a region / country. For Indonesia, the HDI is a strategic data because in addition to being a measure of Government performance, the HDI is also used as one of the allocators for determining the General Allocation Fund.*

**ULASAN****DESCRIPTION****Luas Wilayah dan Penduduk**

Berdasarkan data proyeksi penduduk, pada tahun 2021, Kota Pontianak merupakan kota dengan jumlah dan kepadatan penduduk tertinggi di Provinsi Kalimantan Barat, dengan jumlah penduduk sebesar 663.713 penduduk dan kepadatan penduduk sekitar 6.156 jiwa per km<sup>2</sup>. Sementara itu, Kabupaten Kapuas Hulu dengan kepadatan penduduk sekitar 9 jiwa per km<sup>2</sup> adalah kabupaten dengan kepadatan penduduk terendah diantara kabupaten/kota lain, sedangkan Kabupaten Kayong Utara adalah kabupaten dengan jumlah penduduk paling rendah se-Provinsi Kalimantan Barat, dengan jumlah penduduk sebesar 128.550 jiwa.

Diantara 14 Kabupaten/Kota di Provinsi Kalimantan Barat, Kabupaten Ketapang adalah Kabupaten dengan wilayah terluas yaitu 31.240 km<sup>2</sup> atau 21,20 persen dari seluruh luas wilayah Provinsi Kalimantan Barat. Sedangkan jumlah penduduk Kabupaten Ketapang pada tahun 2021 hanya 10,6 persen dari jumlah penduduk Provinsi Kalimantan Barat. Sehingga kepadatan penduduk per km<sup>2</sup> Kabupaten Ketapang merupakan yang terendah kedua se-Provinsi Kalimantan Barat, yaitu 19 jiwa per km<sup>2</sup> atau dengan jumlah penduduk sebesar 579.927 jiwa.

**Total Area and Population**

*Based on population projection data, in 2021, Pontianak City is the city with the highest number and population density in Kalimantan Barat Province, with a population of 663.713 inhabitants and a population density of 6.156 people per km<sup>2</sup>. Meanwhile, Kapuas Hulu Regency with a population density of 9 people per km<sup>2</sup> is the regency with the lowest population density among other regencies/cities, while Kayong Utara Regency is the district with the lowest number of population in Kalimantan Barat Province, with a population of 128.550 people.*

*Among the 14 Regencies/Cities in Kalimantan Barat Province, Ketapang Regency is the regency with the largest area, namely 31.240 km<sup>2</sup> or 21,20 percent of the total area of Kalimantan Barat Province. Meanwhile, the population of Ketapang Regency in 2021 was only 10,6 percent of the total population of Kalimantan Barat Province. So that the population density per km<sup>2</sup> of Ketapang Regency is the second most lowest in Kalimantan Barat Province, namely 19 inhabitants per km<sup>2</sup> or with a population of 579.927 people.*

## Pendapatan Regional

Dilihat dari nilai PDRB Atas Dasar Harga Berlaku (ADHB) tahun 2021 antar Kabupaten/Kota se Kalimantan Barat, maka nilai PDRB Kota Pontianak adalah yang tertinggi, yaitu mencapai 40.200,36 milyar rupiah. Pada posisi kedua Kabupaten Kubu Raya dengan nilai tambah sebesar 31.231,42 milyar rupiah, sedangkan Kabupaten Ketapang berada pada posisi ketiga dengan nilai tambah sebesar 30.911,32 milyar rupiah. Posisi Kabupaten dengan nilai PDRB terendah ditempati oleh Kabupaten Kayong Utara dengan nilai PDRB hanya sebesar 4.553,73 milyar rupiah.

## Kemiskinan

Pada tahun 2021, jumlah penduduk miskin di Provinsi Kalimantan Barat meningkat dibanding dengan tahun sebelumnya, dari 366,77 ribu penduduk miskin pada tahun 2020 menjadi 367,89 ribu penduduk pada tahun 2021. Kabupaten/kota dengan jumlah penduduk miskin terkecil yaitu Kota Singkawang, dengan jumlah penduduk miskin mencapai 11,03 ribu penduduk.

## Regional Income

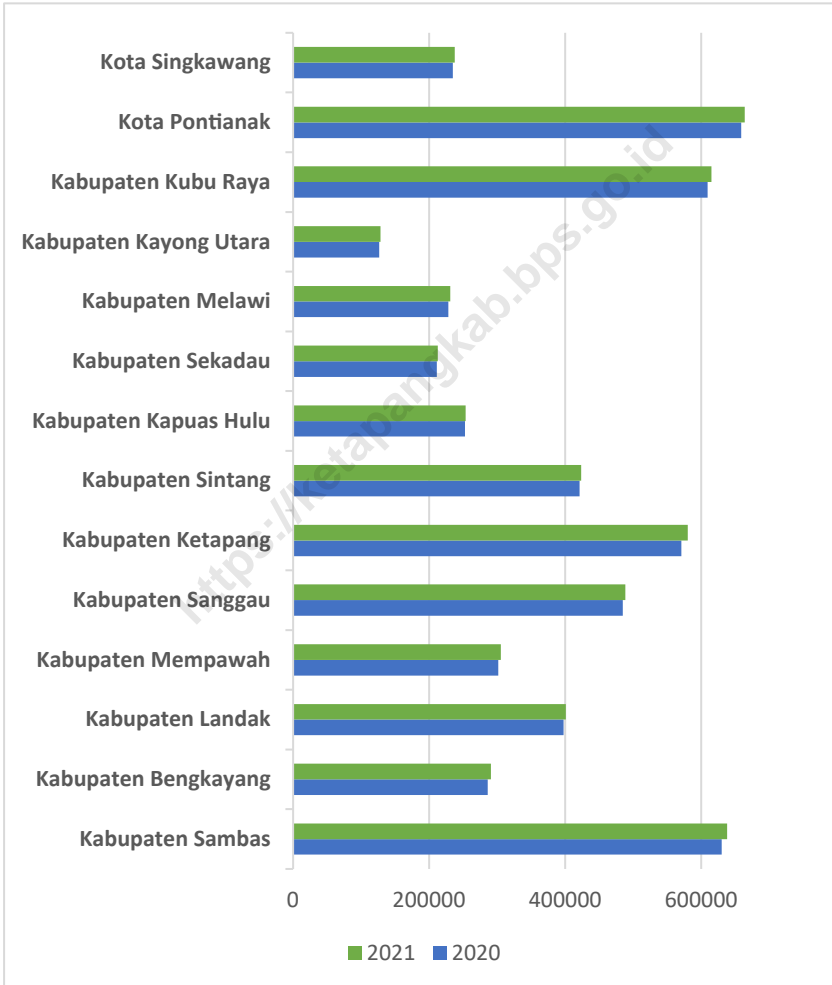
*Judging from the value of GRDP at Current Market Price (ADHB) in 2020 between Regencies/Cities in Kalimantan Barat Province, the GRDP value of Pontianak City is the highest, reaching 40.200,36 billion rupiahs. In second position, Kubu Raya Regency with an added value of 31.231,42 billion rupiahs, while Ketapang Regency is in the third position with an added value of 30.911,32 billion rupiahs. Regency with the lowest GRDP value is North Kayong Regency with a GRDP value of only 4.553,73 billion rupiahs.*

## Poverty

*In 2021, the number of poor people in Kalimantan Barat Province is increased than the previous year, from 378,41 thousand poor people in 2019 to 366,77 thousand poor people in 2020. Regency/city with the smallest number of poor people is Singkawang City, with a number of poor people reaching 10,23 thousand people.*

**Gambar** 13.1  
**Figures**

**Jumlah Penduduk Menurut Kabupaten/Kota di Provinsi Kalimantan Barat (ribu), 2020<sup>1</sup>–2021<sup>2</sup>**  
**Population by Regency/Municipality in Kalimantan Barat Province (thousand), 2020<sup>1</sup>–2021<sup>2</sup>**



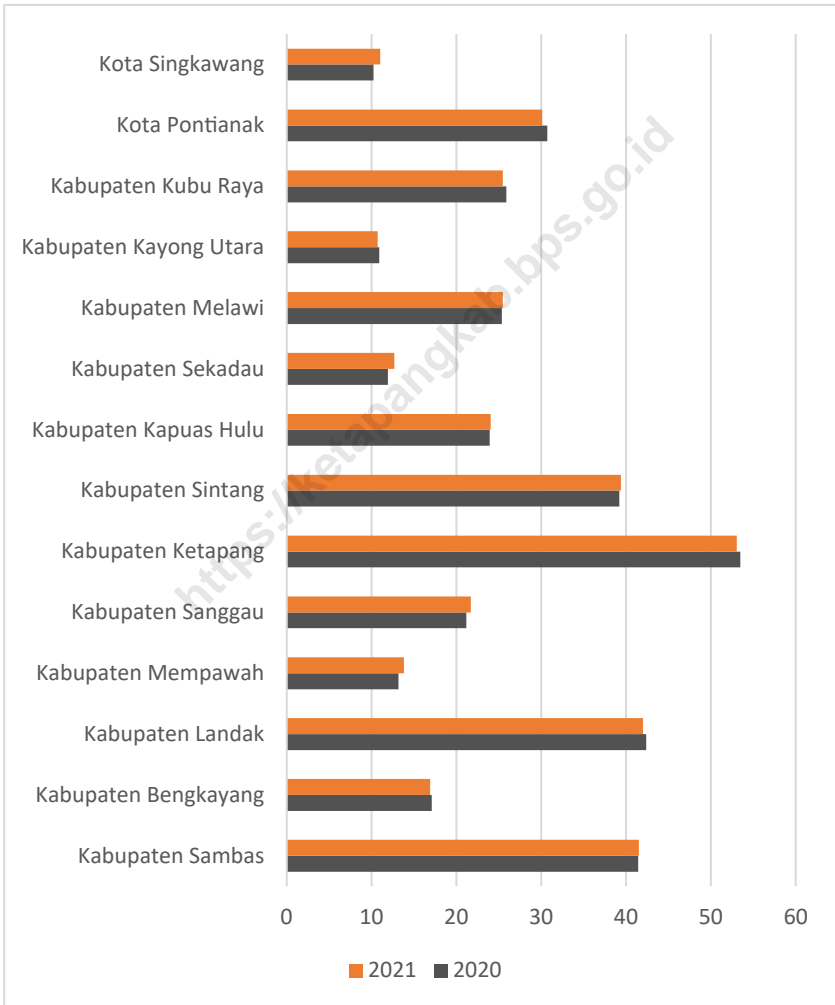
Catatan/Note: <sup>1</sup> Hasil SP2020 (September)/ *The result of the 2020 Population Census (September)*

<sup>2</sup> Proyeksi Penduduk Sementara (Interim) 2020 pertengahan tahun/ *Interim Population Projection (Interim) 2020 mid-year*

Sumber/Source: BPS Provinsi Kalimantan Barat/BPS-Statistics of Kalimantan Barat

**Gambar** 13.2  
**Figures**

**Jumlah Penduduk Miskin Menurut Kabupaten/Kota di Provinsi Kalimantan Barat (ribu), 2020–2021**  
**Number of Poor Population by Regency/Municipality in Kalimantan Barat Province (thousand), 2020–2021**



Sumber/Source : Badan Pusat Statistik, Survei Sosial Ekonomi Nasional/BPS-Statistics Indonesia, National Socioeconomic Survey

**Tabel**  
**Table** 13.1**Jumlah Penduduk Menurut Kabupaten/Kota di Provinsi Kalimantan Barat (ribu), 2017–2021**  
**Population by Regency/Municipality in Kalimantan Barat Province (thousand), 2017–2021**

<b>Kabupaten/Kota</b> <b>Regency/Municipality</b>	<b>2017</b>	<b>2018</b>	<b>2019</b>	<b>2020<sup>1</sup></b>	<b>2021<sup>2</sup></b>
(1)	(2)	(3)	(4)	(5)	(6)
Kabupaten Sambas	529 684	532 609	535 725	629 905	637 811
Kabupaten Bengkayang	247 084	251 320	255 261	286 366	290 943
Kabupaten Landak	367 790	372 609	377 305	397 610	401 103
Kabupaten Mempawah	258 216	261 299	264 225	301 560	305 673
Kabupaten Sanggau	457 701	463 995	470 224	484 836	488 527
Kabupaten Ketapang	495 087	504 008	512 783	570 657	579 927
Kabupaten Sintang	407 901	413 369	418 785	421 306	423 674
Kabupaten Kapuas Hulu	254 712	258 984	263 207	252 609	253 740
Kabupaten Sekadau	197 683	199 576	201 578	211 559	212 878
Kabupaten Melawi	202 306	205 298	208417	228 270	231 242
Kabupaten Kayong Utara	109 101	110 899	112 715	126 571	128 550
Kabupaten Kubu Raya	562 917	570 914	579 331	609 392	615 125
Kota Pontianak	627 021	637 723	646 661	658 685	663 713
Kota Singkawang	215 296	219 061	222 910	235 064	237 891
<b>Kalimantan Barat</b>	<b>4 932 499</b>	<b>5 001 664</b>	<b>5 069 127</b>	<b>5 414 390</b>	<b>5 470 797</b>

Catatan/Note: <sup>1</sup> Hasil SP2020 (September)/ *The result of the 2020 Population Census (September)*<sup>2</sup> Proyeksi Penduduk Sementara (Interim) 2020 pertengahan tahun/ *Interim Population Projection (Interim) 2020 mid-year*Sumber/Source: BPS Provinsi Kalimantan Barat, diolah dari hasil Sensus Penduduk, SUPAS dan Penduduk Sementara (Interim) 2020 pertengahan tahun / *BPS-Statistics of Kalimantan Barat Provinc, processed from Population Census, SUPAS and Interim Population Projection (Interim) 2020 mid-year*



**Tabel**  
**Table** 13.2

**Laju Pertumbuhan Produk Domestik Regional Bruto Atas Dasar Harga Konstan 2010 Menurut Kabupaten/Kota di Provinsi Kalimantan Barat (persen), 2017–2021**  
**Rate of Growth of Gross Regional Domestic Products at Constant 2010 Prices by Regency/Municipality in Kalimantan Barat Province (percent), 2017–2021**

<b>Kabupaten/Kota</b> <b>Regency/Municipality</b>	<b>2017</b>	<b>2018</b>	<b>2019<sup>x</sup></b>	<b>2020<sup>xx</sup></b>	<b>2021</b>
(1)	(2)	(3)	(4)	(5)	(6)
Kabupaten Sambas	5,06	4,93	4,76	-2,02	1,68
Kabupaten Bengkayang	5,62	5,25	5,14	-1,99	2,14
Kabupaten Landak	5,17	4,92	4,89	-0,67	1,17
Kabupaten Mempawah	5,87	5,76	5,78	0,19	1,82
Kabupaten Sanggau	4,48	4,21	3,89	0,70	1,02
Kabupaten Ketapang	7,21	7,83	6,72	-0,50	2,17
Kabupaten Sintang	5,33	5,15	5,01	-2,19	0,75
Kabupaten Kapuas Hulu	5,39	4,66	3,85	-2,43	0,60
Kabupaten Sekadau	5,82	5,83	5,45	-0,98	0,83
Kabupaten Melawi	4,7	5,25	4,53	-1,10	1,74
Kabupaten Kayong Utara	5,37	4,94	5,01	-0,74	2,09
Kabupaten Kubu Raya	6,54	5,25	5,72	-2,43	1,26
Kota Pontianak	4,96	4,22	4,14	-3,97	1,02
Kota Singkawang	5,38	4,64	4,47	-2,43	1,61
<b>Kalimantan Barat</b>	<b>5,17</b>	<b>5,07</b>	<b>5,09</b>	<b>-1,82</b>	<b>1,39</b>

Catatan/Note: x Angka Sementara

xx Angka Sangat Sementara

Sumber/Source: BPS Provinsi Kalimantan Barat/BPS-Statistics of Kalimantan Barat

**Tabel**  
**Table** 13.3**Jumlah Penduduk Miskin Menurut Kabupaten/Kota di  
Provinsi Kalimantan Barat (ribu), 2017–2021**  
**Number of Poor Population by Regency/Municipality in  
Kalimantan Barat Province (thousand), 2017–2021**

Kabupaten/Kota Regency/Municipality	2017	2018	2019	2020	2021
(1)	(2)	(3)	(4)	(5)	(6)
Kabupaten Sambas	45,42	45,48	43,84	41,41	41,49
Kabupaten Bengkayang	18,48	17,94	17,69	17,11	16,92
Kabupaten Landak	44,82	43,73	43,16	42,36	42,01
Kabupaten Mempawah	15,3	14,61	14,20	13,18	13,82
Kabupaten Sanggau	20,62	21,59	21,41	21,16	21,70
Kabupaten Ketapang	54,28	54,86	53,84	53,45	53,04
Kabupaten Sintang	41,46	42,65	40,30	39,19	39,40
Kabupaten Kapuas Hulu	23,96	24,76	25,22	23,93	24,03
Kabupaten Sekadau	12,74	12,29	12,28	11,92	12,69
Kabupaten Melawi	25,28	26,24	25,71	25,34	25,47
Kabupaten Kayong Utara	10,75	11,13	11,21	10,90	10,72
Kabupaten Kubu Raya	29,53	28,86	27,37	25,90	25,47
Kota Pontianak	33,18	31,76	31,46	30,70	30,11
Kota Singkawang	11,61	11,17	10,90	10,23	11,03
<b>Kalimantan Barat</b>	<b>387,43</b>	<b>387,08</b>	<b>378,41</b>	<b>366,77</b>	<b>367,89</b>

Catatan/Note: ...

Sumber/Source: Badan Pusat Statistik, Survei Sosial Ekonomi Nasional/BPS-Statistics Indonesia, National Socioeconomic Survey

**Tabel**  
**Table** 13.4

**Indeks Pembangunan Manusia Menurut Kabupaten/Kota  
di Provinsi Kalimantan Barat, 2017–2021**  
*Human Development Index by Regency/Municipality in  
Kalimantan Barat Province, 2017–2021*

Kabupaten/Kota Regency/Municipality	2017	2018	2019	2020	2021
(1)	(2)	(3)	(4)	(5)	(6)
Kabupaten Sambas	65,92	66,61	67,02	67,03	67,10
Kabupaten Bengkayang	65,99	66,85	67,57	67,87	68,04
Kabupaten Landak	64,93	65,45	65,96	65,98	66,21
Kabupaten Mempawah	64,00	64,90	65,5	65,74	66,03
Kabupaten Sanggau	64,61	65,15	65,67	65,77	66,20
Kabupaten Ketapang	65,71	66,41	67,16	67,17	67,43
Kabupaten Sintang	65,16	66,07	66,7	66,88	66,93
Kabupaten Kapuas Hulu	64,18	65,03	65,65	65,69	65,75
Kabupaten Sekadau	63,04	63,69	64,34	64,76	64,93
Kabupaten Melawi	64,43	65,05	65,54	65,55	65,87
Kabupaten Kayong Utara	61,52	61,82	62,66	62,68	62,90
Kabupaten Kubu Raya	66,31	67,23	67,76	67,95	68,16
Kota Pontianak	77,93	78,56	79,35	79,44	79,93
Kota Singkawang	70,25	71,08	71,72	71,94	72,11
<b>Kalimantan Barat</b>	<b>66,26</b>	<b>66,98</b>	<b>67,65</b>	<b>67,66</b>	<b>67,90</b>

Sumber/Source: Badan Pusat Statistik, Seri Publikasi Indeks Pembangunan Manusia/BPS-Statistics Indonesia, Series of Publication of Human Development Index

**Tabel**  
**Table** 13.5**Luas Daerah dan Nama Ibukota Kabupaten/Kota Menurut Kabupaten/Kota di Provinsi Kalimantan Barat Tahun 2021**  
**Total Area and Capital of Regency/Municipality by Regency/Municipality in Kalimantan Barat Province, 2021**

Kabupaten/Kota Regency/Municipality	Ibukota Kabupaten/Kota Capital of Regency/Municipality	Luas <sup>1</sup> (km <sup>2</sup> ) Total Area
(1)	(2)	(3)
Kabupaten Sambas	Sambas	6 716,52
Kabupaten Bengkayang	Bengkayang	5 075,48
Kabupaten Landak	Ngabang	8 915,10
Kabupaten Mempawah	Mempawah	2 797,88
Kabupaten Sanggau	Sanggau	12 857,80
Kabupaten Ketapang	Ketapang	31 240,74
Kabupaten Sintang	Sintang	21 638,20
Kabupaten Kapuas Hulu	Putussibau	29 842,00
Kabupaten Sekadau	Sekadau	5 444,20
Kabupaten Melawi	Nanga Pinoh	10 640,80
Kabupaten Kayong Utara	Sukadana	4 568,26
Kabupaten Kubu Raya	Sungai Raya	6 953,22
Kota Pontianak	Pontianak	107,80
Kota Singkawang	Singkawang	504,00
<b>Kalimantan Barat</b>	<b>Pontianak</b>	<b>147 307,00</b>

Catatan/Note :<sup>1</sup> Berdasarkan Peraturan Menteri Dalam Negeri Nomor 72 Tahun 2019 tanggal 8 Oktober 2019 Tentang Perubahan atas Peraturan Menteri Nomor 137 Tahun 2017 tentang Kode dan Data Wilayah Administrasi Pemerintah / Based on Minister of Home Affairs Regulation Number 72 of 2019 dated October 8, 2019 concerning Amendments to Ministerial Regulation Number 137 of 2017 concerning Code and Data for Government Administration Areas

Sumber/Source: Kementerian Dalam Negeri/ Ministry of Home Affairs

**Tabel**  
**Table** 13.6

**Jumlah Kecamatan dan Desa/Kelurahan Menurut Kabupaten/Kota di Provinsi Kalimantan Barat, 2021**  
**Number of Subdistrict and Village/Urban Village by Regency/ Municipality of Kalimantan Barat Province, 2021**

Kabupaten/Kota Regency/Municipality	Kecamatan District	Desa <sup>1</sup> /Kelurahan Villages/Urban Villages
(1)	(2)	(3)
Kabupaten Sambas	19	193
Kabupaten Bengkayang	17	124
Kabupaten Landak	13	156
Kabupaten Mempawah	9	67
Kabupaten Sanggau	15	169
Kabupaten Ketapang	20	262
Kabupaten Sintang	14	407
Kabupaten Kapuas Hulu	23	282
Kabupaten Sekadau	7	87
Kabupaten Melawi	11	169
Kabupaten Kayong Utara	6	43
Kabupaten Kubu Raya	9	118
Kota Pontianak	6	29
Kota Singkawang	5	26
<b>Kalimantan Barat</b>	<b>174</b>	<b>2 132</b>

Catatan/Note: <sup>1</sup> Termasuk kelurahan dan Unit Permukiman Transmigrasi (UPT)/Include Transmigration Settlement Unit  
 Sumber/Source: Peraturan Kepala Badan Pusat Statistik Nomor 3 Tahun 2019 Tanggal 6 Mei 2019 tentang Perubahan Atas Peraturan Kepala Badan Pusat Statistik Nomor 90 Tahun 2018 tentang Kode dan Nama Wilayah Kerja Statistik Tahun 2018/Chief Statistician Regulation Number 3/2019, May 6 2019, as a revision of Chief Statistician Regulation Number 90 of 2018 on Code and Name of Regional Level of Data Collection

**Tabel**  
**Table** 13.7**Penduduk Menurut Status Daerah dan Kepadatan Per Kabupaten/ Kota di Provinsi Kalimantan Barat Tahun 2021**  
**Population by Region Status and Density by Regency/ Municipality in Kalimantan Barat Province, 2021**

<b>Kabupaten/Kota</b> <b>Regency/Municipality</b>	<b>Jumlah Penduduk (Jiwa)</b> <b>Population (Persons)</b>	<b>Luas Wilayah</b> <b>Area</b> <b>(Km<sup>2</sup>)</b>	<b>Kepadatan (Jiwa per Km<sup>2</sup>)</b> <b>Density (Persons per Km<sup>2</sup>)</b>
(1)	(2)	(3)	(4)
Kabupaten Sambas	637 811	6 716,52	94,96
Kabupaten Bengkayang	290 943	5 075,48	57,32
Kabupaten Landak	401 103	8 915,10	44,99
Kabupaten Mempawah	305 673	2 797,88	109,25
Kabupaten Sanggau	488 527	12 857,80	37,99
Kabupaten Ketapang	579 927	31 240,74	18,56
Kabupaten Sintang	423 674	21 638,20	19,58
Kabupaten Kapuas Hulu	253 740	29 842,00	8,50
Kabupaten Sekadau	212 878	5 444,20	39,10
Kabupaten Melawi	231 242	10 640,80	21,73
Kabupaten Kayong Utara	128 550	4 568,26	28,14
Kabupaten Kubu Raya	615 125	6 953,22	88,47
Kota Pontianak	663 713	107,80	6 156,89
Kota Singkawang	237 891	504,00	472,01
<b>Kalimantan Barat</b>	<b>5 470 797</b>	<b>147 307,00</b>	<b>37,14</b>

Sumber/Source: BPS Provinsi Kalimantan Barat / BPS-Statistics of Kalimantan Barat, Population Projection

**Tabel**  
**Table** 13.8

**Jumlah Penduduk Menurut Jenis Kelamin dan Rasio Jenis Kelamin Kabupaten/Kota di Kalimantan Barat, 2021**  
**Population by Sex and Sex Ratio by Regency/ Municipality, 2021**

<b>Kabupaten/Kota</b> <b>Regency/Municipality</b>	<b>Laki-Laki<sup>1</sup></b> <b>Male<sup>1</sup></b>	<b>Perempuan<sup>1</sup></b> <b>Woman<sup>1</sup></b>	<b>Jumlah</b> <b>Total</b>	<b>Rasio Jenis Kelamin</b> <b>Sex Ratio</b>
(1)	(2)	(3)	(4)	(5)
Kabupaten Sambas	...	...	637 811	105
Kabupaten Bengkayang	...	...	290 943	108
Kabupaten Landak	...	...	401 103	110
Kabupaten Mempawah	...	...	305 673	105
Kabupaten Sanggau	...	...	488 527	108
Kabupaten Ketapang	...	...	579 927	109
Kabupaten Sintang	...	...	423 674	107
Kabupaten Kapuas Hulu	...	...	253 740	105
Kabupaten Sekadau	...	...	212 878	108
Kabupaten Melawi	...	...	231 242	106
Kabupaten Kayong Utara	...	...	128 550	106
Kabupaten Kubu Raya	...	...	615 125	105
Kota Pontianak	...	...	663 713	100
Kota Singkawang	...	...	237 891	105
<b>Kalimantan Barat</b>	<b>...</b>	<b>...</b>	<b>5 470 797</b>	<b>106</b>

Catatan/Note: 1) Proyeksi / Projection

Sumber/Source: BPS Provinsi Kalimantan Barat, diolah dari hasil Sensus Penduduk, SUPAS dan Proyeksi/BPS-Statistics of Kalimantan Barat Province, processed from Population Census, SUPAS and Population Projection

**Tabel**  
**Table** 13.9

**Rata-rata Kebutuhan Layak Hidup (KLH) Menurut Kabupaten/ Kota di Provinsi Kalimantan Barat 2017 - 2021**  
**Provincial Minimum Wage and District Minimum Wage in Kalimantan Barat Province (rupiahs), 2017 - 2021**

Kabupaten/Kota Regency/Municipality	2017	2018	2019	2020	2021
(1)	(2)	(3)	(4)	(5)	
Kabupaten Sambas	2 022 800	2 377 000	2 580 000	2 580 000	...
Kabupaten Bengkayang	2 013 450	2 364 777	2 566 019	2 566 019	...
Kabupaten Landak	2 000 920	2 349 600	2 549 844	2 549 844	...
Kabupaten Mempawah	1 901 005	2 232 600	2 422 594	2 422 594	...
Kabupaten Sanggau	1 973 425	2 318 000	2 515 262	2 515 262	...
Kabupaten Ketapang	2 172 500	2 636 000	2 860 323	2 860 323	...
Kabupaten Sintang	2 025 000	2 393 000	2 596 644	2 596 644	...
Kabupaten Kapuas Hulu	2 028 000	2 381 700	2 483 000	2 483 000	...
Kabupaten Sekadau	1 931 180	2 267 970	2 461 000	2 461 000	...
Kabupaten Melawi	1 948 500	2 288 306	2 483 040	2 483 040	...
Kabupaten Kayong Utara	2 130 300	2 501 850	2 714 750	2 714 750	...
Kabupaten Kubu Raya	1 907 040	2 242 000	2 433 000	2 433 000	...
Kota Pontianak	1 972 000	2 318 000	2 515 000	2 515 000	...
Kota Singkawang	1 991 529	2 338 840	2 573 875	2 573 875	...
<b>Kalimantan Barat</b>	<b>1 882 900</b>	<b>2 211 500</b>	<b>2 399 698</b>	<b>2 399 698</b>	<b>...</b>

Catatan/Note: Sesuai dengan PP No 78 Tahun 2015 tentang Pengupahan, formula penetapan upah minimum yang dibuat setiap tahunnya menjadi baku dimana persentase kenaikan upah minimum adalah berdasarkan inflasi ditambah pertumbuhan ekonomi / In accordance with Government Regulation No. 78 of 2015 concerning Wages, the minimum wage determination formula made every year is standard where the percentage increase in minimum wages is based on inflation plus economic growth.

PS 43(1) Upah minimum didasarkan kepada Kebutuhan Hidup Layak (KHL) dengan memperhatikan produktivitas dan pertumbuhan ekonomi / PS 43 (1) Minimum wages are based on Decent Living Needs (KHL) by paying attention to productivity and economic growth.

Singkatnya persentase kenaikan upah adalah inflasi + pertumbuhan ekonomi./In short, the percentage increase in wages is inflation + economic growth.

Formula diatas berlaku untuk : 'Upah Minimum Provinsi/ Provincial Minimum Wage; Upah Minimum Kota/ City Minimum Wage;'

Upah Minimum Kabupaten/ District Minimum Wage

Ps 44 (2) Formula penetapan/ Ps 44 (2) Determination formula

$UM_n = UMT_x + \{UMt_x (Inflasi_t + \% \Delta PDB_t)\}$

Sumber/Source: Dinas Tenaga Kerja dan Transmigrasi Provinsi Kalimantan Barat / Department of Manpower and Transmigration of West Kalimantan Province



**Tabel** 13.10  
**Table**

**Produk Domestik Regional Bruto Atas Dasar Harga Berlaku Menurut Kabupaten/Kota di Provinsi Kalimantan Barat (miliar rupiah), 2017 - 2021**  
**Gross Regional Domestic Product at Current Market Prices by Regency/ Municipality in Kalimantan Barat Province (billion rupiahs), 2017 - 2021**

Kabupaten/ Kota Regency/ Municipality	2017	2018	2019	2020 <sup>x</sup>	2021 <sup>xx</sup>
(1)	(2)	(3)	(4)	(5)	(6)
Kabupaten Sambas	17 506,9	18 984,59	20 529,98	20 669,99	22 290,19
Kabupaten Bengkayang	7 389,97	7 999,8	8 645,	8 672,73	9 318,53
Kabupaten Landak	8 963,78	9 755,3	10 546,9	10 739,19	11 614,17
Kabupaten Mempawah	6 968,92	7 603,86	8 298,15	8 545,29	9 084,52
Kabupaten Sanggau	16 897,89	18 119,16	19 158,57	19 921,37	21 678,77
Kabupaten Ketapang	22 495,91	25 000,29	27 488,71	28 105,9	30 911,32
Kabupaten Sintang	12 282,7	13 390,62	14 681,42	14 711,07	15 749,08
Kabupaten Kapuas Hulu	8 678,12	9 427,19	10 205,7	10 273,88	11 071,94
Kabupaten Sekadau	5 314,82	5 856,92	6 432,29	6 568,79	7 132,69
Kabupaten Melawi	4 359,09	4 740,57	5 143,75	5 232,21	5 626,6
Kabupaten Kayong Utara	3 490,01	3 796,36	4 133,12	4 206,76	4 533,73
Kabupaten Kubu Raya	23 700,99	26 343,57	29 105,09	28 930,52	31 231,42
Kota Pontianak	33 416,84	36 075,3	38 708,22	37 648,51	40 200,36
Kota Singkawang	9 013,05	9 691,38	10 228,39	10 126,22	10 877,85
<b>Kalimantan Barat</b>	<b>180 478,99</b>	<b>196 784,91</b>	<b>213 305,3</b>	<b>214 352,42</b>	<b>231 321,16</b>

Catatan/Note: <sup>x</sup> : angka sementara / preliminary figures

<sup>xx</sup> : angka sangat sementara / very preliminary figures

Sumber/Source: BPS, berbagai sensus, survei, dan sumber lain/BPS-Statistics Indonesia, various census, survey, and other sources

**Tabel**  
**Table** 13.11

**Produk Domestik Regional Bruto Atas Dasar Harga Konstan 2010 Menurut Kabupaten/Kota di Provinsi Kalimantan Barat (miliar rupiah), 2017 - 2021**  
**Gross Regional Domestic Product at 2010 Constant Prices by Regency/ Municipality in Kalimantan Barat Province (billion rupiahs), 2017 - 2021**

Kabupaten/ Kota Regency/ Municipality	2017	2018	2019	2020 <sup>x</sup>	2021 <sup>xx</sup>
(1)	(2)	(3)	(4)	(5)	(6)
Kabupaten Sambas	12 411,93	13 023,68	13 641,74	13 363,52	13 948,12
Kabupaten Bengkayang	5 163,90	5 434,86	5 714,30	5 600,32	5 842,93
Kabupaten Landak	6 381,21	6 694,98	7 022,01	6 972,05	7 312,66
Kabupaten Mempawah	4 685,37	4 955,36	5 241,75	5 251,04	5 466,32
Kabupaten Sanggau	12 157,88	12 670,00	13 142,29	13 235,26	13 790,45
Kabupaten Ketapang	15 661,14	16 887,78	17 999,84	17 911,87	18 848,70
Kabupaten Sintang	8 683,37	9 130,73	9 586,05	9 375,71	9 731,98
Kabupaten Kapuas Hulu	5 881,74	6 155,95	6 390,00	6 234,48	6 510,87
Kabupaten Sekadau	3 848,26	4 072,44	4 294,12	4 252,10	4 435,32
Kabupaten Melawi	3 081,20	3 242,89	3 385,82	3 348,11	3 500,14
Kabupaten Kayong Utara	2 302,84	2 416,58	2 536,74	2 517,55	2 632,99
Kabupaten Kubu Raya	16 424,30	17 287,11	18 268,64	17 831,73	18 754,97
Kota Pontianak	22 881,97	23 846,67	24 804,70	23 822,51	24 919,42
Kota Singkawang	6 250,02	6 540,22	6 828,39	6 657,05	6 977,77
<b>Kalimantan Barat</b>	<b>125 815,13</b>	<b>132 359,25</b>	<b>138 856,37</b>	<b>136 373,28</b>	<b>142 672,64</b>

Catatan/Note: <sup>x</sup> : angka sementara / preliminary figures

<sup>xx</sup> : angka sangat sementara / very preliminary figures

Sumber/Source: BPS, berbagai sensus, survei, dan sumber lain/BPS-Statistics Indonesia, various census, survey, and other sources

**Tabel**  
**Table** 13.12

**Distribusi Persentase Produk Domestik Regional Bruto Atas Dasar Harga Berlaku Menurut Kabupaten/Kota, 2017–2021**  
**Percentage Distribution of Gross Regional Domestic Product at Current Market Prices by Regency/Municipality, 2017–2021**

<b>Kabupaten/Kota</b> <b>Regency/Municipality</b>	<b>2017</b>	<b>2018</b>	<b>2019</b>	<b>2020<sup>x</sup></b>	<b>2021<sup>xx</sup></b>
(1)	(2)	(3)	(4)	(5)	(6)
Kabupaten Sambas	9,80	9,70	9,65	9,62	9,64
Kabupaten Bengkayang	4,11	4,09	4,07	4,05	4,04
Kabupaten Landak	5,01	4,97	4,96	4,94	5,01
Kabupaten Mempawah	3,86	3,86	3,86	3,89	3,98
Kabupaten Sanggau	9,46	9,36	9,21	8,99	9,30
Kabupaten Ketapang	12,24	12,46	12,70	12,89	13,11
Kabupaten Sintang	6,85	6,81	6,80	6,88	6,86
Kabupaten Kapuas Hulu	4,79	4,81	4,79	4,78	4,80
Kabupaten Sekadau	2,94	2,94	2,98	3,01	3,06
Kabupaten Melawi	2,45	2,42	2,41	2,41	2,44
Kabupaten Kayong Utara	1,93	1,93	1,93	1,94	1,96
Kabupaten Kubu Raya	12,92	13,13	13,39	13,64	13,49
Kota Pontianak	18,63	18,52	18,33	18,16	17,57
Kota Singkawang	5,03	4,99	4,92	4,79	4,73
<b>Kalimantan Barat</b>	<b>100,00</b>	<b>100,00</b>	<b>100,00</b>	<b>100,00</b>	<b>100,00</b>

Catatan/Note: PDRB yang digunakan untuk kontribusi adalah atas dasar harga berlaku / GRDP used for contributions is based on current prices

<sup>x</sup> : angka sementara / preliminary figures

<sup>xx</sup> : angka sangat sementara / very preliminary figures

Sumber/Source: BPS, berbagai sensus, survei, dan sumber lain/BPS-Statistics Indonesia, various census, survey, and other sources

**Tabel**  
**Table** 13.13

**Laju Pertumbuhan Produk Domestik Regional Bruto Atas Dasar Harga Konstan 2010 Menurut Kabupaten/Kota (persen) di Provinsi Kalimantan Barat, 2017–2021**  
**Growth Rate of Gross Regional Domestic Product at 2010 Constant Market Prices by Regency/Municipality (percent) in Kalimantan Barat Province, 2017–2021**

Kabupaten/Kota Regency/Municipality	2017	2018	2019	2020 <sup>x</sup>	2021 <sup>xx</sup>
(1)	(2)	(3)	(4)	(5)	(6)
Kabupaten Sambas	5,06	4,93	4,75	-2,04	4,37
Kabupaten Bengkayang	5,62	5,25	5,14	-1,99	4,33
Kabupaten Landak	5,17	4,92	4,88	-0,71	4,89
Kabupaten Mempawah	5,87	5,76	5,78	0,18	4,10
Kabupaten Sanggau	4,48	4,21	3,73	0,71	4,19
Kabupaten Ketapang	7,21	7,83	6,58	-0,49	5,23
Kabupaten Sintang	5,33	5,15	4,99	-2,19	3,80
Kabupaten Kapuas Hulu	5,39	4,66	3,80	-2,43	4,43
Kabupaten Sekadau	5,82	5,83	5,44	-0,98	4,31
Kabupaten Melawi	4,70	5,25	4,41	-1,11	4,54
Kabupaten Kayong Utara	5,37	4,94	4,97	-0,76	4,59
Kabupaten Kubu Raya	6,54	5,25	5,68	-2,39	5,18
Kota Pontianak	4,96	4,22	4,02	-3,96	4,60
Kota Singkawang	5,38	4,64	4,41	-2,51	4,82

Catatan/Note: PDRB yang digunakan untuk kontribusi adalah atas dasar harga berlaku / GRDP used for contributions is based on current prices

<sup>x</sup> : angka sementara / preliminary figures

<sup>xx</sup> : angka sangat sementara / very preliminary figures

Sumber/Source: BPS, berbagai sensus, survei, dan sumber lain/BPS-Statistics Indonesia, various census, survey, and other sources

**Tabel**  
**Table** 13.14

**Laju Pertumbuhan Produk Domestik Regional Bruto per Kapita Atas Dasar Harga Konstan 2010 Menurut Kabupaten/Kota (persen), 2017–2021**  
**Growth Rate of per Capita Gross Regional Domestic Product at 2010 Constant Market Prices by Regency/Municipality (percent), 2017–2021**

<b>Kabupaten/Kota</b> <b>Regency/Municipality</b>	<b>2017</b>	<b>2018</b>	<b>2019</b>	<b>2020<sup>x</sup></b>	<b>2021<sup>xx</sup></b>
(1)	(2)	(3)	(4)	(5)	(6)
Kabupaten Sambas	4,40	4,35	4,15	-16,41	2,73
Kabupaten Bengkayang	3,78	3,47	3,52	-12,23	2,22
Kabupaten Landak	3,72	3,56	3,58	-5,58	3,75
Kabupaten Mempawah	4,60	4,51	4,61	-11,89	2,31
Kabupaten Sanggau	3,00	2,80	2,52	-2,31	3,23
Kabupaten Ketapang	5,05	5,92	4,89	-10,27	3,06
Kabupaten Sintang	3,86	3,76	3,66	-2,70	3,11
Kabupaten Kapuas Hulu	3,61	2,94	2,18	1,68	3,90
Kabupaten Sekadau	4,71	4,82	4,40	-5,54	3,53
Kabupaten Melawi	3,06	3,71	2,97	-9,50	2,83
Kabupaten Kayong Utara	3,60	3,24	3,32	-11,25	2,51
Kabupaten Kubu Raya	5,00	3,78	4,18	-7,03	3,95
Kota Pontianak	3,36	2,47	2,70	-5,66	3,63
Kota Singkawang	3,53	2,84	2,67	-7,31	3,24
<b>Kalimantan Barat</b>	<b>3,66</b>	<b>3,62</b>	<b>3,69</b>	<b>-7,83</b>	<b>3,42</b>

Catatan/Note: <sup>x</sup> : angka sementara / preliminary figures

<sup>xx</sup> : angka sangat sementara / very preliminary figures

Sumber/Source: BPS, berbagai sensus, survei, dan sumber lain/BPS-Statistics Indonesia, various census, survey, and other sources

**Tabel**  
**Table** 13.15**Produk Domestik Regional Bruto per Kapita Atas Dasar Harga Berlaku Menurut Kabupaten/Kota di Provinsi Kalimantan Barat (Ribu rupiah), 2017–2021**  
**Per Capita Gross Regional Domestic Product at Current Market Prices by Regency/Municipality in Kalimantan Barat Province (Thousand rupiahs), 2017–2021**

Kabupaten/Kota Regency/Municipality	2017	2018	2019	2020 <sup>x</sup>	2021 <sup>xx</sup>
(1)	(2)	(3)	(4)	(5)	(6)
Kabupaten Sambas	33 052	35 645	38 322	32 927	34 948
Kabupaten Bengkayang	29 909	31 831	33 867	30 426	32 028
Kabupaten Landak	24 372	26 181	27 953	27 067	28 955
Kabupaten Mempawah	26 989	29 100	31 406	28 445	29 719
Kabupaten Sanggau	36 919	39 050	40 744	41 161	44 375
Kabupaten Ketapang	45 438	49 603	53 607	49 485	53 302
Kabupaten Sintang	30 112	32 394	35 057	34 955	37 172
Kabupaten Kapuas Hulu	34 070	36 401	38 774	40 698	43 635
Kabupaten Sekadau	26 886	29 347	31 910	31 089	33 506
Kabupaten Melawi	21 547	23 091	24 680	23 004	24 332
Kabupaten Kayong Utara	31 989	34 233	36 669	33 386	35 268
Kabupaten Kubu Raya	42 104	46 143	50 239	47 586	50 772
Kota Pontianak	53 295	56 569	59 859	57 257	60 568
Kota Singkawang	41 864	44 241	45 886	43 219	45 726
<b>Kalimantan Barat</b>	<b>35 985</b>	<b>38 815</b>	<b>41 851</b>	<b>39 632</b>	<b>42 283</b>

Catatan/Note: <sup>x</sup> Data Angka Sementara/Preliminary figures<sup>xx</sup> Data Angka Sangat Sementara/Very preliminary figures

Sumber/Source: BPS, berbagai sensus, survei, dan sumber lain/BPS-Statistics Indonesia, various census, survey, and other sources

**Tabel**  
**Table** 13.16

**Produk Domestik Regional Bruto per Kapita Atas Dasar Harga Konstan 2010 Menurut Kabupaten/Kota di Provinsi Kalimantan Barat (ribu rupiah), 2017–2021**  
**Per Capita Gross Regional Domestic Product at 2010 Constant Market Prices by Regency/Municipality in Kalimantan Barat Province (million rupiahs), 2017–2021**

<b>Kabupaten/Kota</b> <b>Regency/Municipality</b>	<b>2017</b>	<b>2018</b>	<b>2019</b>	<b>2020<sup>x</sup></b>	<b>2021<sup>xx</sup></b>
(1)	(2)	(3)	(4)	(5)	(6)
Kabupaten Sambas	23 433	24 453	25 467	21 288	21 869
Kabupaten Bengkayang	20 899	21 625	22 386	19 647	20 083
Kabupaten Landak	17 350	17 968	18 611	17 572	18 231
Kabupaten Mempawah	18 145	18 964	19 838	17 479	17 883
Kabupaten Sanggau	26 563	27 306	27 994	27 346	28 229
Kabupaten Ketapang	31 633	33 507	35 146	31 537	32 502
Kabupaten Sintang	21 288	22 089	22 896	22 278	22 970
Kabupaten Kapuas Hulu	23 092	23 770	24 288	24 697	25 660
Kabupaten Sekadau	19 467	20 405	21 304	20 124	20 835
Kabupaten Melawi	15 230	15 796	16 265	14 720	15 136
Kabupaten Kayong Utara	21 107	21 791	22 514	19 980	20 482
Kabupaten Kubu Raya	29 177	30 280	31 547	29 331	30 490
Kota Pontianak	36 493	37 393	38 402	36 230	37 545
Kota Singkawang	29 030	29 856	30 652	28 413	29 332
<b>Kalimantan Barat</b>	<b>25 198</b>	<b>26 111</b>	<b>27 074</b>	<b>24 954</b>	<b>25 807</b>

Catatan/Note: <sup>x</sup> Data Angka Sementara/Preliminary figures

<sup>xx</sup> Data Angka Sangat Sementara/Very preliminary figures

Sumber/Source: BPS, berbagai sensus, survei, dan sumber lain/BPS-Statistics Indonesia, various census, survey, and other sources

**Tabel**  
**Table** 13.17

**Tingkat Pengangguran Terbuka (TPT) dan Tingkat Partisipasi Angkatan Kerja (TPAK) Menurut Kabupaten/ Kota di Provinsi Kalimantan Barat 2020-2021**  
**Unemployment Rate (UR) and Labor Force Participation Rate (LFPR) by Regency/ Municipality in Kalimantan Barat Province, 2020-2021**

Kabupaten/Kota Regency/Municipality	TPT UR		TPAK LFPR	
	2020	2021	2020	2021
(1)	(2)	(3)	(4)	(5)
Kabupaten Sambas	3,71	3,97	74,28	...
Kabupaten Bengkayang	3,91	4,42	75,81	...
Kabupaten Landak	3,38	3,22	71,78	...
Kabupaten Mempawah	7,55	7,71	64,14	...
Kabupaten Sanggau	3,52	3,45	70,38	...
Kabupaten Ketapang	7,3	6,94	60,75	...
Kabupaten Sintang	4,5	3,95	75,57	...
Kabupaten Kapuas Hulu	4,02	4,18	74,09	...
Kabupaten Sekadau	3,39	2,92	77,53	...
Kabupaten Melawi	2,7	2,66	73,93	...
Kabupaten Kayong Utara	3,71	3,78	65,53	...
Kabupaten Kubu Raya	7,14	7,02	67,71	...
Kota Pontianak	12,36	12,38	60,05	...
Kota Singkawang	8,78	9,16	63,84	...
<b>Kalimantan Barat</b>	<b>5,81</b>	<b>5,82</b>	<b>68,83</b>	<b>...</b>

Sumber/Source: BPS Provinsi Kalimantan Barat / BPS-Statistics of Kalimantan Barat



**Tabel**  
**Table** 13.18

**Realisasi Proyek Penanaman Modal Dalam Negeri (PMDN), Investasi dan Tenaga Kerja Menurut Kabupaten/ Kota di Provinsi Kalimantan Barat, Periode 1 Januari Sampai dengan 31 Desember 2021**  
**Actual Domestic Investment Projects, Investment Value and Employee by Regency/ Municipality in Kalimantan Barat Province, January 1st until December 31<sup>th</sup> 2021**

Kabupaten/Kota Regency/Municipality	Jumlah proyek Number of Project	Tambahannya Investasi Additional Investment (Juta/ Million Rupiah)*	Tenaga Kerja / Employee		
			WNI / Indonesian	WNA Foreigners	
(1)	(2)	(3)	(4)	(5)	
Kota Pontianak	1 319	148 612,60	575	8	
Kota Singkawang	407	101 421,70	351	-	
Kabupaten Landak	195	479 740,60	238	-	
Kabupaten Bengkayang	92	405 267,40	106	-	
Kabupaten Mempawah	292	5 265 392,10	194	-	
Kabupaten Sambas	108	241 103,00	628	-	
Kabupaten Sanggau	224	300 979,10	539	-	
Kabupaten Sintang	269	499 548,10	2 321	-	
Kabupaten Kapuas Hulu	155	452 799,90	134	-	
Kabupaten Ketapang	361	1 481 467,30	2 714	-	
Kabupaten Sekadau	87	244 730,00	93	-	
Kabupaten Melawi	47	33 618,80	623	-	
Kabupaten Kayong Utara	24	157 521,40	320	-	
Kabupaten Kubu Raya	701	961 191,00	992	-	
<b>Kalimantan Barat</b>	<b>2021</b>	<b>4 281</b>	<b>10 773 393,00</b>	<b>9 828</b>	<b>8</b>
	<b>2020</b>	<b>2 144</b>	<b>9 256 471,40</b>	<b>12 813</b>	<b>39</b>
	<b>2019</b>	<b>1 110</b>	<b>7 695 834,20</b>	<b>11 563</b>	<b>21</b>
	<b>2018</b>	<b>595</b>	<b>6 591 384,10</b>	<b>14 428</b>	<b>3</b>
	<b>2017</b>	<b>293</b>	<b>52 764 690,00</b>	<b>199 066</b>	<b>1 520</b>

Sumber/Source: Badan Penanaman Modal dan Pelayanan Terpadu Satu Pintu Provinsi Kalimantan Barat / Regional Investment Board of Kalimantan Barat Province

**Tabel**  
**Table** 13.19

**Realisasi Proyek Penanaman Modal Asing (PMA), Investasi dan Tenaga Kerja Menurut Kabupaten/Kota di Provinsi Kalimantan Barat, 2021**  
*Actual Foreign Investment Projects, Investment Value and Employee by Regency/ Municipality in Kalimantan Barat Province, 2021*

Kabupaten/Kota Regency/Municipality	Jumlah proyek Number of Project	Investasi Investment (US\$, Ribu)*	Tenaga Kerja / Employee		
			WNI / Indonesian	WNA Foreigners	
(1)	(2)	(3)	(4)	(5)	
Kota Pontianak	64	22 256,90	-	-	
Kota Singkawang	6	364,40	-	-	
Kabupaten Landak	85	15 139,70	3 605	7	
Kabupaten Bengkayang	16	37 920,10	16	4	
Kabupaten Mempawah	53	8 529,80	1 119	-	
Kabupaten Sambas	19	4 890,60	3 779	-	
Kabupaten Sanggau	66	14 702,80	1 723	2	
Kabupaten Sintang	48	16 887,60	528	4	
Kabupaten Kapuas Hulu	5	420,90	175	-	
Kabupaten Ketapang	340	321 153,80	1 294	4	
Kabupaten Sekadau	26	5 506,40	1 122	15	
Kabupaten Melawi	22	2 573,60	7	-	
Kabupaten Kayong Utara	3	2 080,50	-	-	
Kabupaten Kubu Raya	96	10 986,60	222	4	
<b>Kalimantan Barat</b>	<b>2021</b>	<b>849</b>	<b>463 413,70</b>	<b>13 590</b>	<b>40</b>
	<b>2020</b>	<b>896</b>	<b>759 264,20</b>	<b>8 928</b>	<b>118</b>
	<b>2019</b>	<b>835</b>	<b>532 540,50</b>	<b>13 263</b>	<b>230</b>
	<b>2018</b>	<b>653</b>	<b>491 938,60</b>	<b>14 835</b>	<b>408</b>
	<b>2017</b>	<b>283</b>	<b>6 197 879,00</b>	<b>125 956</b>	<b>892</b>

Catatan/Note: Data masih sangat sementara karena terjadinya perubahan sistem penanaman modal berdasarkan PP 24 Tahun 2018. Untuk lebih jelasnya, silahkan menghubungi sumber yang tertera/ *The data is still very temporary due to changes in the investment system based on PP 24 of 2018. For more details, please contact the source listed.*  
Data sebelum tahun 2018 adalah akumulasi dari tahun-tahun sebelumnya/ *Data prior to 2018 are accumulated from previous years.*

Sumber/Source: Badan Penanaman Modal dan Pelayanan Terpadu Satu Pintu Provinsi Kalimantan Barat / *Regional Investment Board of Kalimantan Barat Province*

**Tabel**  
**Table** 13.20

**Rata-rata Pengeluaran per Kapita Sebulan Makanan dan Bukan Makanan Menurut Kabupaten/Kota di Provinsi Kalimantan Barat (rupiah), 2020 dan 2021**  
**Monthly Average of Food and Non-Food Expenditure per Capita Areas by Regency/Municipality in Kalimantan Barat Province (rupiahs), 2020 and 2021**

Kabupaten/Kota Regency/ Municipality	Makanan Food		Bukan Makanan Non-Food		Jumlah Total	
	2020	2021	2020	2021	2020	2021
(1)	(2)	(3)	(4)	(5)		
Kabupaten Sambas	545 433,99	...	431 041,65	...	976 475,64	...
Kabupaten Bengkayang	534 211,12	...	430 651,39	...	964 862,51	...
Kabupaten Landak	491 686,31	...	397 942,19	...	889 628,50	...
Kabupaten Mempawah	523 456,08	...	430 501,38	...	953 957,46	...
Kabupaten Sanggau	535 415,62	...	463 516,57	...	998 932,19	...
Kabupaten Ketapang	609 957,52	...	475 491,04	...	1 085 448,56	...
Kabupaten Sintang	571 399,31	...	525 376,40	...	1 096 775,71	...
Kabupaten Kapuas Hulu	548 242,85	...	493 759,12	...	1 042 001,97	...
Kabupaten Sekadau	597 535,08	...	472 576,64	...	1 070 111,72	...
Kabupaten Melawi	569 167,56	...	495 773,55	...	1 064 941,11	...
Kabupaten Kayong Utara	604 864,05	...	524 208,16	...	1 129 072,21	...
Kabupaten Kubu Raya	533 941,33	...	481 386,57	...	1 015 327,90	...
Kota Pontianak	749 108,20	...	941 558,72	...	1 690 666,91	...
Kota Singkawang	717 166,84	...	802 391,43	...	1 519 558,26	...
<b>Kalimantan Barat</b>	<b>584 259,49</b>	<b>...</b>	<b>540 803,99</b>	<b>...</b>	<b>1 125 063,49</b>	<b>...</b>

Sumber/Source: BPS Provinsi Kalimantan Barat / BPS-Statistics of Kalimantan Barat

**Tabel**  
**Table** 13.21

**Persentase pengeluaran per Kapita Sebulan Makanan dan Bukan Makanan Menurut Kabupaten/Kota di Provinsi Kalimantan Barat (rupiah), 2020 dan 2021**  
**Percentage of Monthly Food and Non-Food Expenditure per Capita Areas by Regency/Municipality in Kalimantan Barat Province (rupiahs), 2020 and 2021**

Kabupaten/Kota Regency/Municipality	Makanan Food		Bukan Makanan Non-Food	
	2020	2021	2020	2021
(1)	(2)	(3)	(4)	(5)
Kabupaten Sambas	55,86	...	44,14	...
Kabupaten Bengkayang	55,37	...	44,63	...
Kabupaten Landak	55,27	...	44,73	...
Kabupaten Mempawah	54,87	...	45,13	...
Kabupaten Sanggau	53,60	...	46,40	...
Kabupaten Ketapang	56,19	...	43,81	...
Kabupaten Sintang	52,10	...	47,90	...
Kabupaten Kapuas Hulu	52,61	...	47,39	...
Kabupaten Sekadau	55,84	...	44,16	...
Kabupaten Melawi	53,45	...	46,55	...
Kabupaten Kayong Utara	53,57	...	46,43	...
Kabupaten Kubu Raya	52,59	...	47,41	...
Kota Pontianak	44,31	...	55,69	...
Kota Singkawang	47,20	...	52,80	...
<b>Kalimantan Barat</b>	<b>51,93</b>	<b>...</b>	<b>48,07</b>	<b>...</b>

Sumber/Source: BPS Provinsi Kalimantan Barat / BPS-Statistics of Kalimantan Barat

**ST 2023**

**SENSUS PERTANIAN**

**BerAKHLAK**

Berorientasi Pelayanan Akuntabel Kompeten  
Harmonis Loyal Adaptif Kolaboratif

# DATA

MENCERDASKAN BANGSA  
— Enlighten The Nation —



**BADAN PUSAT STATISTIK  
KABUPATEN KETAPANG**  
*BPS-Statistics of Ketapang Regency*  
Jl. Letjen S. Parman No. 101 Ketapang  
Telp. (0534) 32017, Fax. (0534) 3037840  
Email : [bps6106@bps.go.id](mailto:bps6106@bps.go.id), Website : <https://ketapangkab.bps.go.id/>

ISSN 0215-4390

