

KABUPATEN MEMPAWAH DALAM ANGKA 2022



**BADAN PUSAT STATISTIK
KABUPATEN MEMPAWAH**
BPS-Statistics of Mempawah Regency



KABUPATEN MEMPAWAH DALAM ANGKA 2022

<http://mempawahkab.bps.go.id>



KABUPATEN MEMPAWAH DALAM ANGKA
Mempawah Regency in Figures
2022

ISSN: 0215-4382

No. Publikasi/*Publication Number*: 61040,2202

Katalog /*Catalog*:1102001.6104

Ukuran Buku/*Book Size*: 14,8 cm x 21 cm

Jumlah Halaman/*Number of Pages* : xlv + 331. hal/*pages*

Naskah/*Manuscript*:

BPS Kabupaten Mempawah

BPS-Statistics of Mempawah Regency

Penyunting/*Editor*:

BPS Kabupaten Mempawah

BPS-Statistics of Mempawah Regency

Desain Kover/*Cover Design*:

BPS Kabupaten Mempawah

BPS-Statistics of Mempawah Regency

Section of Integration Processing and Statistics Dissemination

Ilustrasi Kover/*Cover Illustration*:

Rumah Adat Melayu Mempawah/*Mempawah Traditional House*

Diterbitkan oleh/*Published by*:

©BPS Kabupaten Mempawah/*BPS-Statistics of Mempawah Regency*

Dicetak oleh/*Printed by*:

BPS Kabupaten Mempawah

Dilarang mengumumkan, mendistribusikan, mengomunikasikan, dan/atau menggandakan sebagian atau seluruh isi buku ini untuk tujuan komersil tanpa izin tertulis dari Badan Pusat Statistik.

Prohibited to announce, distribute, communicate, and/or copy part or all of this book for commercial purpose without permission from BPS-Statistics Indonesia.

TIM PENYUSUN/TEAM MEMBERS

Pengarah/Director

Munawir, S.E., MM.

Koordinator Teknis/Technical Coordinator

Arief Yuandi, SST

Penyunting/Editors

Adilla Zikra, S.Tr.Stat

Maria Sintauli Hutauruk, S.Tr.Stat

Penulis Naskah dan Pengolah Data/Authors and Data Processing

Adilla Zikra, S.Tr.Stat

Maria Sintauli Hutauruk, S.Tr.Stat

Penata Letak/Layout Designers

Adilla Zikra, S.Tr.Stat

Sampul Buku dan Infografis/Book Cover and Infographic

Arini Faurizah, S.Tr.Stat

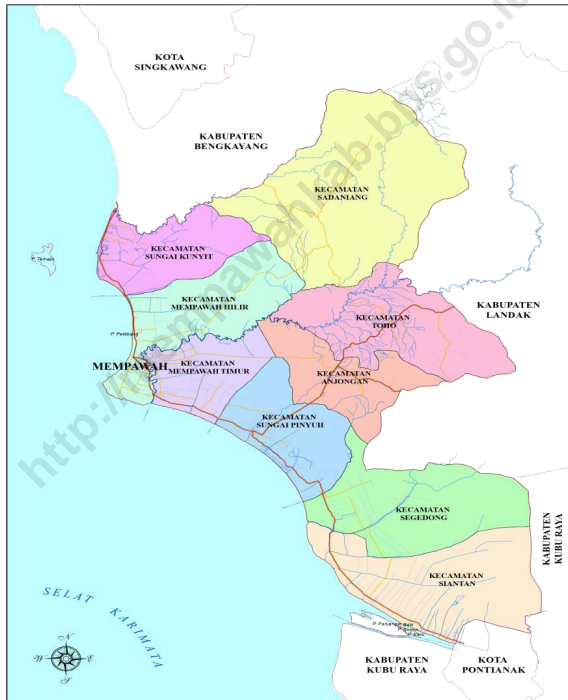
KONTRIBUTOR DATA/DATA CONTRIBUTOR

1. Kementerian Agama/*Ministry of Religious Affair*
2. Kementerian Pendidikan dan Kebudayaan/*The Ministry of Education and Culture*
3. Badan Meteorologi Klimatologi dan Geofisika/*Meteorological, Climatology, and Geophysical Agency*
4. Badan Pusat Statistik/*BPS-Statistics Indonesia*
5. Sekretariat Daerah Kabupaten Mempawah
6. Sekretariat DPRD Kabupaten Mempawah
7. Badan Perencanaan Pembangunan Daerah Kabupaten Mempawah
8. Badan Pengelola Keuangan dan Aset Daerah Kabupaten Mempawah
9. Badan Penanggulangan Bencana Daerah Kabupaten Mempawah
10. Badan Pengelola Pajak dan Retribusi Daerah Kabupaten Mempawah
11. Badan Kepegawaian dan Pengembangan Sumber Daya Manusia Kabupaten Mempawah
12. Dinas Penanaman Modal, Koperasi, UKM dan Pelayanan Terpadu Satu Pintu Kabupaten Mempawah
13. Dinas Pendidikan, Pemuda, Olahraga dan Pariwisata Kabupaten Mempawah
14. Dinas Pertanian, Ketahanan Pangan dan Perikanan Kabupaten Mempawah
15. Dinas Sosial, Pemberdayaan Perempuan dan Perlindungan Anak, Pemberdayaan Masyarakat dan Pemerintahan Desa Kabupaten Mempawah
16. Dinas Perhubungan dan Lingkungan Hidup Kabupaten Mempawah
17. Dinas Pekerjaan Umum dan Penataan Ruang Kabupaten Mempawah
18. Dinas Komunikasi dan Informatika Kabupaten Mempawah
19. Dinas Kependudukan dan Pencatatan Sipil Kabupaten Mempawah
20. Dinas Perindustrian, Perdagangan dan Tenaga Kerja Kabupaten Mempawah
21. Dinas Kesehatan, Pengendalian Penduduk dan Keluarga Berencana Kabupaten Mempawah
22. Kepolisian Resor Mempawah
23. Pengadilan Agama Kabupaten Mempawah
24. Kementerian Agama Kabupaten Mempawah

25. UPT Kesatuan Pengelolaan Hutan Wilayah Mempawah
26. PDAM Kabupaten Mempawah
27. PT PLN Cabang Mempawah

<http://mempawahkab.bps.go.id>

PETA WILAYAH KABUPATEN MEMPAWAH MAP OF MEMPAWAH REGENCY



<http://mempawahkab.bps.go.id>

**KEPALA BPS KABUPATEN MEMPAWAH
CHIEF STATISTICIAN OF MEMPAWAH REGENCY**



MUNAWIR, S.E., MM.



KATA PENGANTAR

Kabupaten Mempawah Dalam Angka 2022 adalah publikasi tahunan yang diterbitkan secara berkala oleh Badan Pusat Statistik Kabupaten Mempawah.

Publikasi ini bertujuan untuk memberikan gambaran tentang perkembangan dan kondisi Kabupaten Mempawah secara umum yang meliputi keadaan geografi, iklim, pemerintahan, penduduk, Ketenagakerjaan, sosial, pertanian, perdagangan, transportasi, komunikasi, pariwisata, keuangan, pengeluaran konsumsi penduduk, pendapatan regional dan perbandingan antar kabupaten.

Data yang disajikan dalam publikasi ini merupakan data seri penerbitan tahun sebelumnya dan selalu diusahakan kontinuitas ketersediaan data. Oleh karena itu, diperlukan partisipasi aktif seluruh instansi/Lembaga baik Pemerintah maupun swasta agar tetap tersedianya informasi dari berbagai bidang.

Dalam kesempatan ini kami ucapkan terima kasih kepada Pemerintah Daerah Kabupaten Mempawah dan semua pihak yang telah membantu terbitnya publikasi ini. Saran dan tanggapan dari konsumen data sangat diharapkan guna perbaikan publikasi ini tahun berikutnya.

Mempawah, 23 Februari 2022
Kepala BPS
Kabupaten Mempawah



MUNAWIR, S.E., MM.



PREFACE

Mempawah Regency in Figures 2022 is an annual publication published regularly by the Central Statistics Agency of Mempawah Regency.

This publication aims to provide an overview of the development and condition of Mempawah Regency in general which includes geography, climate, government, population, employment, social, agriculture, trade, transportation, communication, tourism, finance, population consumption expenditure, regional income and comparisons between districts.

The data presented in this publication is the series data of the previous year's publication and continuity of data availability is always endeavored. Therefore, it requires active participation of all agencies / institutions, both government and private, so that information from various fields is still available.

We would like to take this opportunity to thank the Regional Government of Mempawah Regency and all those who have helped publish this publication. Suggestions and responses from data consumers are expected to improve this publication next year.

Mempawah, 23 February 2022
Chief Statistician of
Mempawah Regency



MUNAWIR, S.E., MM.

DAFTAR ISI / CONTENTS

	Halaman <i>Page</i>
Kata Pengantar/ <i>Preface</i>	xi
Daftar Isi/ <i>Contents</i>	xiii
Daftar Tabel/ <i>List of Tables</i>	xv
Daftar Gambar/ <i>List of Figures</i>	xxxv
Daftar Singkatan/ <i>List of Abbreviations</i>	xli
Statistik Kunci/ <i>Key Statistics</i>	xlili
1. Geografi dan Iklim/ <i>Geography and Climate</i>	1
2. Pemerintahan/ <i>Government</i>	15
3. Penduduk dan Ketenagakerjaan/ <i>Population and Employment</i>	47
4. Sosial dan Kesejahteraan Rakyat/ <i>Social and Welfare</i>	71
5. Pertanian, Kehutanan, Peternakan, dan Perikanan/ <i>Agriculture, Forestry, Livestock, and Fishery</i>	163
6. Industri, Pertambangan, dan Energi/ <i>Industry, Mining, and Energy</i>	219
7. Pariwisata/ <i>Tourism</i>	237
8. Transportasi dan Komunikasi/ <i>Transportation and Communication</i>	249
9. Perbankan, Koperasi, dan Harga-harga/ <i>Banking, Cooperative, dan Prices 263</i>	
10. Pengeluaran Penduduk/ <i>Population Expenditure</i>	277
11. Perdagangan/ <i>Trade</i>	289
12. Sistem Neraca Regional/ <i>System of Regional Accounts</i>	299
13. Perbandingan Antar Kabupaten/Kota/ <i>Regency/Municipal Comparison</i>	321

DAFTAR TABEL/LIST OF TABLES

Halaman
Page

1.	GEOGRAFI DAN IKLIM/GEOGRAPHY AND CLIMATE	
1.1	KEADAAN GEOGRAFI	
	GEOGRAPHY CONDITION	
1.1.1	Luas Daerah dan Jumlah Pulau Menurut Kecamatan di Kabupaten Mempawah, 2021 <i>Total Area and Number of Islands by Subdistrict in Mempawah Regency, 2021</i>	10
1.1.2	Tinggi Wilayah dan Jarak ke Ibukota Kabupaten Menurut Kecamatan di Kabupaten Mempawah, 2021 <i>Altitude and Distance to the Capital of Regency by Subdistrict in Mempawah Regency, 2021</i>	12
1.2	KEADAAN IKLIM	
	CLIMATE CONDITION	
1.2.1	Pengamatan Unsur Iklim Menurut Bulan di Stasiun Klimatologi Mempawah, 2021 <i>Observation of Climate Elements By Months at Climate Station of Mempawah, 2021</i>	13
2.	PEMERINTAHAN/GOVERNMENT	
2.1	WILAYAH ADMINISTRATIF	
	ADMINISTRATIVE AREA	
2.1.1	Jumlah Desa ¹ /Kelurahan Menurut Kecamatan di Kabupaten Mempawah, 2017–2021 <i>Number of Villages¹/Kelurahan by Subdistrict in Mempawah Regency, 2017–2021</i>	23
2.2	DEWAN PERWAKILAN RAKYAT DAERAH	
	REGIONAL HOUSE OF REPRESENTATIVE	
2.2.1	Jumlah Anggota Dewan Perwakilan Rakyat Daerah Menurut Partai Politik dan Jenis Kelamin di Kabupaten Mempawah, 2020 <i>Number of Regional House of Representatives's Members by Political Parties and Sex in Mempawah Regency 2020</i>	24

2.2.2	Jumlah Anggota Dewan Perwakilan Rakyat Daerah Menurut Partai Politik dan Pendidikan yang Ditamatkan di Kabupaten Mempawah, 2020 <i>Number of Regional House of Representatives's Members by Political Parties and Educational Level in Mempawah Regency 2020</i>	25
2.2.3	Nama-Nama Ketua DPRD yang Pernah/Masih Menjabat di Kabupaten Mempawah, 2021 <i>Chairman's Name of Regional House of Representatives in Mempawah Regency 2021</i>	26
2.2.4	Nama-Nama Ketua DPRD, Fraksi, dan Komisi DPRD di Kabupaten Mempawah, 2020 <i>Chairman's Name of Regional House of Representatives, Fraction, and Commitee Leaders in Mempawah Regency 2020</i>	27
2.2.5	Banyaknya Produk DPRD Kabupaten Mempawah Menurut Jenis Produk, 2021 <i>Number of DPRD Product by Type of Product in 2004 – 2021</i>	28
2.3	SUMBER DAYA MANUSIA HUMAN RESOURCES	
2.3.1	Jumlah Pegawai Negeri Sipil Menurut Jabatan dan Jenis Kelamin di Kabupaten Mempawah, Desember 2020 dan Desember 2021 <i>Number of Civil Servants by Occupation and Sex in Mempawah Regency, December 2020 dan December 2021</i>	29
2.3.2	Jumlah Pegawai Negeri Sipil Menurut Tingkat Pendidikan dan Jenis Kelamin di Kabupaten Mempawah, Desember 2020 dan Desember 2021 <i>Number of Civil Servants by Educational Level and Sex in Mempawah Regency, Desember 2020 dan Desember 2021</i>	31
2.3.3	Jumlah Pegawai Negeri Sipil Menurut Tingkat Kepangkatan dan Jenis Kelamin di Kabupaten Mempawah, Desember 2020 dan Desember 2021 <i>Number of Civil Servants by Hierarchy and Sex in Mempawah Regency, Desember 2020 dan Desember 2021</i>	33

2.3.4	Jumlah Pegawai Negeri Sipil Pada Unit Pelaksana Teknis Menurut Jenis Kelamin di Kabupaten Mempawah, Desember 2020 dan Desember 2021 <i>Number of Civil Servants in Tecnical Unit by Hierarchy and Sex in Mempawah Regency, Desember 2020 dan Desember 2021</i>	35
2.4	KEUANGAN PEMERINTAH GOVERNMENT FINANCE	
2.4.1	Realisasi Pendapatan Pemerintah Kabupaten Mempawah Menurut Jenis Pendapatan (juta rupiah), 2018–2021 <i>Actual Mempawah Regency/Municipal Government Revenues by Kind of Revenues (million rupiahs), 2018–2021.....</i>	39
2.4.2	Realisasi Belanja Pemerintah Kabupaten Mempawah Menurut Jenis Belanja (juta rupiah), 2018–2021 <i>Actual Mempawah Regency/Municipal Government Expenditures by Kind of Expenditures (million rupiahs), 2018–2021</i>	41
2.4.3	Realisasi Penerimaan Pajak Daerah Menurut Jenisnya di Kabupaten Mempawah, 2021 <i>Actual Taxes Region by Kind of Revenue in Mempawah Regency, 2021 (Jutaan Rupiah/Million Rupiahs).....</i>	43
2.4.4	Realisasi Penerimaan Retribusi Daerah Menurut Jenisnya di Kabupaten Mempawah, 2021 <i>Actual Region Retribution by Kind of Revenue in Mempawah Regency, 2021 (Jutaan Rupiah/Million Rupiahs)</i>	44
2.4.5	Realisasi Penerimaan Pajak Bumi dan Bangunan Menurut Sektor, 2021 <i>Actual Land and Building Taxes revenue by Sector, 2021 (Ribuan Rupiah/Thousand Rupiahs)</i>	45
3.	PENDUDUK DAN KETENAGAKERJAAN/ POPULATION AND EMPLOYMENT	
3.1	PENDUDUK POPULATION	

3.1.1	Penduduk, Laju Pertumbuhan Penduduk per Tahun, Distribusi Persentase Penduduk, Kepadatan Penduduk, Rasio Jenis Kelamin Penduduk Menurut Kecamatan di Kabupaten Mempawah, 2020 dan 2021 <i>Population, Annual Population Growth Rate, Percentage Distribution of Population, Population Density, and Population Sex Ratio by Subdistrict in Mempawah Regency, 2020 and 2021</i>	57
3.1.2	Jumlah Penduduk berdasarkan Umur dan Jenis Kelamin di Kabupaten Mempawah, 2021 <i>Total Population based on Age and Sex in Mempawah Regency, 2021</i>	60
3.2 KETENAGAKERJAAN		
EMPLOYMENT		
3.2.1	Jumlah Penduduk Berumur 15 Tahun Keatas Menurut Jenis Kegiatan Selama Seminggu yang Lalu dan Jenis Kelamin di Kabupaten Mempawah, 2021 <i>Population Aged 15 Years and Over by Type of Activity During The Previous Week and Sex in Mempawah Regency, 2021</i>	61
3.2.2	Penduduk Berumur 15 Tahun ke Atas Menurut Pendidikan Tertinggi yang Ditamatkan dan Jenis Kegiatan Selama Seminggu yang Lalu di Kabupaten Mempawah, 2021 <i>Population 15 Years of Age and Over by Educational Attainment and Type of Activity During the Previous Week in Mempawah Regency, 2021</i>	62
3.2.3	Penduduk Berumur 15 Tahun Ke Atas yang Bekerja Selama Seminggu yang Lalu Menurut Status Pekerjaan Utama dan Jenis Kelamin di Kabupaten Mempawah, 2021 <i>Population 15 Years of Age and Over who Worked During The Previous Week by Main Employment Status and Sex in Mempawah Regency, 2021</i>	64
3.2.4	Pencari Kerja Terdaftar, Lowongan Kerja Terdaftar, dan Penempatan/Pemenuhan Tenaga Kerja Menurut Provinsi dan Jenis Kelamin, 2021..... <i>Number of Registered Job Applicants, Registered Job Vacancies, and Placement of Workers by Province and Sex, 2021</i>	65
3.2.5	Banyaknya Peserta Pelatihan di LKK UKM Mempawah Menurut Jenis Pelatihan, 2021..... <i>Number of Training Participant in LKK UKM Mempawah by Type of</i>	

	Halaman Page
	68
3.2.6	69
4.	
4.1	
4.1.1	85
4.1.2	88
4.1.3	89
4.1.4	

	<i>Under The Ministry of Religious Affairs by Subdistrict in Mempawah Regency, 2020/2021 and 2021/2022</i>	92
4.1.5	Jumlah Sekolah, Guru, dan Murid Sekolah Menengah Pertama (SMP) di Bawah Kementerian Pendidikan dan Kebudayaan Menurut Kecamatan di Kabupaten Mempawah, 2020/2021 dan 2021/2022 <i>Number of Schools, Teachers, and Pupils in Lower Secondary Schools Under The Ministry of Education and Culture by Subdistrict in Mempawah Regency, 2020/2021 and 2021/2022</i>	95
4.1.6	Jumlah Sekolah, Guru, dan Murid Madrasah Tsanawiyah (MTs) di Bawah Kementerian Agama Menurut Kecamatan di Kabupaten Mempawah, 2020/2021 dan 2021/2022 <i>Number of Schools, Teachers, and Pupils in Madrasah Tsanawiyah (MTs) Under The Ministry of Religious Affairs by Subdistrict in Mempawah Regency, 2020/2021 and 2021/2022</i>	98
4.1.7	Jumlah Sekolah, Guru, dan Murid Sekolah Menengah Atas (SMA) di Bawah Kementerian Pendidikan dan Kebudayaan Menurut Kecamatan di Kabupaten Mempawah, 2020/2021 dan 2021/2022 <i>Number of Schools, Teachers, and Pupils in Upper Secondary Schools Under The Ministry of Education and Culture by Subdistrict in Mempawah Regency, 2020/2021 and 2021/2022</i>	101
4.1.8	Jumlah Sekolah, Guru, dan Murid Sekolah Menengah Kejuruan (SMK) di Bawah Kementerian Pendidikan dan Kebudayaan Menurut Kecamatan di Kabupaten Mempawah, 2020/2021 dan 2021/2022 <i>Number of Schools, Teachers, and Pupils in Vocational High Schools Under The Ministry of Education and Culture by Subdistrict in Mempawah Regency, 2020/2021 and 2021/2022</i>	104
4.1.9	Jumlah Sekolah, Guru, dan Murid Madrasah Aliyah (MA) di Bawah Kementerian Agama Menurut Kecamatan di Kabupaten Mempawah, 2020/2021 dan 2021/2022 <i>Number of Schools, Teachers, and Pupils in Madrasah Aliyah (MA)</i>	

	<i>Under the Ministry of Religious Affairs by Subdistrict in Mempawah Regency, 2020/2021 and 2021/2022</i>	107
4.1.10	Jumlah Desa ¹ /Kelurahan yang Memiliki Fasilitas Sekolah Menurut Kecamatan dan Tingkat Pendidikan di Kabupaten Mempawah, 2019–2021 <i>Number of Villages¹/Kelurahan Having Educational Facilities by Subdistrict and Educational Level in Mempawah Regency, 2019–2021</i>	110
4.1.11	Angka Partisipasi Murni (APM) dan Angka Partisipasi Kasar (APK) Menurut Jenjang Pendidikan di Kabupaten Mempawah, 2020 dan 2021 <i>Net Participation Rates and Gross Participation Rates by Educational Level in Mempawah Regency, 2020 and 2021</i>	115
4.1.12	Persentase Penduduk Berumur 15 Tahun ke Atas yang Melek Huruf Menurut Kelompok Umur di Kabupaten Mempawah, 2020 dan 2021 <i>Percentage of Literate People Aged 15 Years and Over by Age Group in Mempawah Regency, 2020 and 2021.....</i>	116
4.1.13	Jumlah Tenaga Edukatif Sekolah Tinggi Agama Islam Mempawah (STAIM) di Kabupaten Mempawah, 2013–2021 <i>Number of Public University Lecture of Islamic Universit in Mempawah Regency, 2013–2021</i>	117
4.1.14	Jumlah Mahasiswa Sekolah Tinggi Agama Islam Mempawah (STAIM) di Kabupaten Mempawah, 2013–2021 <i>Number of College Students of Islamic Universit in Mempawah Regency, 2013–2021.....</i>	118
4.1.15	Jumlah Mahasiswa Sekolah Tinggi Theologia (STT ATI) Anjongan di Kabupaten Mempawah, 2010–2021 <i>Number of College Students of Theologia University in Mempawah Regency, 2013–2021.....</i>	119
4.1.16	Jumlah Tenaga Edukatif Sekolah Tinggi Theologia (STT ATI) Anjongan di Kabupaten Mempawah, 2010–2021 <i>Number of University Lecture of Theologia University in Mempawah Regency, 2013–2021.....</i>	120
4.1.17	Jumlah Perguruan Tinggi, Mahasiswa, dan Tenaga Edukatif (Negeri dan Swasta) dibawah Kementrian Agama Menurut Kecamatan di Kabupaten Mempawah, (2021)	
	<i>Number of Universities, Students, and Lecturers (State and Private)</i>	

	<i>Under the Ministry of Religious Affairs by Subdistrict in Mempawah Regency, (2021)</i>	121
4.2	KESEHATAN	
	HEALTH.....	
4.2.1	Jumlah Desa ¹ /Kelurahan Yang Memiliki Sarana Kesehatan Menurut Kecamatan di Kabupaten Mempawah, 2019–2021 <i>Number of Villages¹/Kelurahan Having Health Facilities by Subdistrict in Mempawah Regency, 2019–2021</i>	122
4.2.2	Jumlah Tenaga Kesehatan Menurut Kecamatan di Kabupaten Mempawah, 2021 <i>Number of Health Human Resources by Subdistrict in Mempawah Regency, 2021</i>	128
4.2.3	Jumlah Rumah Sakit Umum, Rumah Sakit Khusus, Puskesmas, Klinik Pratama, dan Posyandu Menurut Kecamatan di Kabupaten Mempawah, 2020 dan 2021 <i>Number of General Hospital, Specialized Hospital, Public Health Center, Primary Clinic, and Integrated Health Post by Subdistrict in Mempawah Regency, 2020 and 2021</i>	130
4.2.4	Jumlah Kasus Penyakit Menurut Kecamatan di Kabupaten Mempawah, 2021	133
4.2.5	Realisasi Pencapaian Peserta KB Aktif Menurut Alat yang Digunakan, 2021	136
4.2.6	Realisasi Pencapaian Akseptor KB Baru Menurut Jenis Kontrasepsi, 2021 <i>Realization of Current FP Acceptor by Contraceptive in Mempawah Regency, 2021</i>	138
4.3	AGAMA DAN SOSIAL LAINNYA	
	RELIGION AND OTHER SOCIAL AFFAIRS	
4.3.1	Jumlah Penduduk Menurut Kecamatan dan Agama	

	yang Dianut di Kabupaten Mempawah, 2021 <i>Population by Subdistrict and Religion in Mempawah Regency, 2021 ..</i>	140
4.3.2	Jumlah Tempat Peribadatan Menurut Kecamatan di Kabupaten Mempawah, 2021 <i>Number of Places of Worship by Subdistrict in Mempawah Regency, 2021</i>	141
4.3.3	Jumlah Desa ¹ /Kelurahan yang Mengalami Bencana Alam ² Menurut Kecamatan di Kabupaten Mempawah, 2019–2021 <i>Number of Villages¹/Kelurahan that Had Natural Disaster² by Subdistrict in Mempawah Regency, 2019–2021</i>	142
4.3.4	Jumlah Kejadian Bencana Alam Menurut Kecamatan di Kabupaten Mempawah, 2021	145
4.3.5	Jumlah Kerusakan Rumah yang Diakibatkan Bencana Alam Menurut Kecamatan di Kabupaten Mempawah, 2021	147
4.3.6	Jumlah Korban Bencana Alam Menurut Jenisnya Menurut Kecamatan di Kabupaten Mempawah, 2021	149
4.3.7	Banyaknya Nikah, Talak, Cerai, serta Rujuk menurut Kecamatan di Kabupaten Mempawah, 2021	151
4.3.8	Banyaknya Penyebab Perceraian di Kabupaten Mempawah, 2021 ... <i>Number of Mariage Separat Cause in Mempawah Regency, 2021</i>	152
4.3.9	Jumlah Jemaah Haji yang diberangkatkan ke Tanah Suci Mekah Menurut Kecamatan di Kabupaten Mempawah, 2017–2021	153
	153	
4.3.10	Jumlah Penyaluran Zakat Menurut Kecamatan di Kabupaten Mempawah (Rp 000), 2017–2021	

	<i>Number of Zakat distribution by Subdistrict in Mempawah Regency (Rp 000), 2017–2021</i>	154
4.3.11	Banyaknya Hewan Kurban Menurut Kecamatan di Kabupaten Mempawah, 2021 <i>Number of Animal's Kurban by Subdistrict in Mempawah Regency, 2021</i>	155
4.3.11	Jumlah Tindak Pidana Menurut Kepolisian Daerah di Kabupaten Mempawah, 2020-2021 <i>Number of Crime by Regional Police Office in Mempawah Regency, 2020-2021</i>	156
4.3.12	Risiko Penduduk Terjadi Tindak Pidana Per 100.000 Penduduk Menurut Kepolisian Daerah, 2020-2021 <i>Crime Rate per 100,000 Population by Regional Police Office, 2020-2021</i>	157
4.3.13	Persentase Penyelesaian Tindak Pidana Menurut Kepolisian Daerah, 2020-2021 <i>Percentage of Crime Clearance by Regional Police Office, 2020-2021....</i>	158
4.3.14	Selang Waktu Terjadinya Tindak Pidana Menurut Kepolisian Daerah, 2020-2021 <i>Time Interval of Crime Occurance by Regional Police Office, 2020-2021</i>	159
4.4	KEMISKINAN	
	POVERTY	
4.4.1	Garis Kemiskinan, Jumlah, dan Persentase Penduduk Miskin di Kabupaten Mempawah, 2013–2021 <i>Poverty Line, Number, and Percentage of Poor People in Mempawah Regency, 2013–2021</i>	160
4.4.2	Indeks Kedalaman Kemiskinan dan Indeks Keparahan Kemiskinan di Kabupaten Mempawah, 2013–2021	

	<i>Poverty Gap Index and Poverty Severity Index in Mempawah Regency, 2013–2021</i>	161
5.	PERTANIAN, KEHUTANAN, PETERNAKAN, DAN PERIKANAN/ AGRICULTURE, FORESTRY, LIVESTOCK, AND FISHERY	
5.1	HORTIKULTURA	
	<i>HORTICULTURE</i>	
5.1.1	Luas Panen Tanaman Sayuran Menurut Kecamatan dan Jenis Tanaman di Kabupaten Mempawah (ha), 2020 dan 2021 <i>Harvested Area of Vegetables by Subdistrict and Kind of Plant in Mempawah Regency (ha), 2020 and 2021</i>	175
5.1.2	Produksi Tanaman Sayuran Menurut Kecamatan dan Jenis Tanaman di Kabupaten Mempawah (kuintal), 2020 dan 2021 <i>Production of Vegetables by Subdistrict and Kind of Plant in Mempawah Regency (quintal), 2020 and 2021</i>	179
5.1.3	Luas Panen Tanaman Sayuran dan Buah-buahan Semusim Menurut Jenis Tanaman di Kabupaten Mempawah (ha), 2018–2021 <i>Harvested Area of Seasonal Vegetables and Fruits by Kind of Plant in Mempawah Regency (ha), 2018–2021</i>	183
5.1.4	Produksi Tanaman Sayuran dan Buah-buahan Semusim Menurut Jenis Tanaman di Kabupaten Mempawah (kuintal), 2018–2021 <i>Production of Seasonal Vegetables and Fruits by Kind of Plant in Mempawah Regency (quintal), 2018–2021</i>	184
5.1.5	Luas Panen Tanaman Biofarmaka Menurut Kecamatan dan Jenis Tanaman di Kabupaten Mempawah (m ²), 2020 dan 2021 <i>Harvested Area of Medicinal Plants by Subdistrict and Kind of Plant in Mempawah Regency (m²), 2020 and 2021</i>	185
5.1.6	Produksi Tanaman Biofarmaka Menurut Kecamatan dan Jenis Tanaman di Kabupaten Mempawah (kg), 2020 and 2021 <i>Production of Medicinal Plants by Subdistrict and Kind of Plant in Mempawah Regency (kg), 2020 and 2021</i>	187
5.1.7	Luas Panen Tanaman Biofarmaka Menurut Jenis Tanaman di Kabupaten Mempawah (m ²), 2018–2021 <i>Harvested Area of Medicinal Plants by Kind of Plant in Mempawah Regency (m²), 2018–2021</i>	189

5.1.8	Produksi Tanaman Biofarmaka Menurut Jenis Tanaman di Kabupaten Mempawah (kg), 2018–2021 <i>Production of Medicinal Plants by Kind of Plant in Mempawah Regency (kg), 2018–2021</i>	190
5.1.9	Produksi Buah-buahan Menurut Kecamatan dan Jenis Tanaman di Kabupaten Mempawah (kuintal), 2020 and 2021 <i>Production of Fruits by Subdistrict and Kind of Plant in Mempawah Regency (kuintal), 2020 and 2021</i>	191
5.1.10	Produksi Buah-Buahan dan Sayuran Tahunan Menurut Jenis Tanaman di Kabupaten Mempawah (kuintal), 2018–2021 <i>Production of Annual Fruits and Vegetables by Kind of Plant in Mempawah Regency (quintal), 2018–2021</i>	195
5.2	PERKEBUNAN ESTATE CROPS	
5.2.1	Luas Areal Tanaman Perkebunan Menurut Kecamatan dan Jenis Tanaman di Kabupaten Mempawah (ha), 2020 dan 2021 <i>Planted Area of Estate Crops by Subdistrict and Type of Crops in Mempawah Regency (ha), 2020 and 2021</i>	196
5.2.2	Produksi Perkebunan Menurut Kecamatan dan Jenis Tanaman di Kabupaten Mempawah (ton), 2020 dan 2021 <i>Production of Estate by Subdistrict and Type of Crops in Mempawah Regency (ton), 2020 and 2021</i>	200
5.3	PETERNAKAN LIVESTOCK	
5.3.1	Populasi Ternak Menurut Jenis Ternak (Ekor) di Kabupaten Mempawah, 2021	204
5.3.2	Populasi Unggas Menurut Jenis Unggas (Ekor) in Mempawah Regency, 2020 dan 2021	206

5.3.3	Produksi Daging Ternak Menurut Jenis Ternak (Ton) di Kabupaten Mempawah, 2021 <i>Meat Production by Kind of Livestock in Mempawah Regency, 2021 (Ton)</i>	208
5.3.4	Produksi Daging Unggas Menurut Jenis Unggas (Ton) di Kabupaten Mempawah, 2020 dan 2021 <i>Meat Production by Kind of Poultry (ton) in Mempawah Regency, 2020 and 2021</i>	210
5.3.5	Produksi Telur dan Susu Sapi (Ton/Liter) di Kabupaten Mempawah, 2020 dan 2021 <i>Production of Egg and Cow Milk(Ton/Liter) in Mempawah Regency, 2020 and 2021</i>	212
5.4	KEHUTANAN FORESTRY	
5.4.1	Luas Kawasan Hutan dan Perairan Menurut Kecamatan di Kabupaten Mempawah (ha), 2021 <i>Extent of Forest Area, Inland Water, Coastal, Marine Ecosystem by subdistrict (thousand ha), 2021</i>	214
5.4.2	Luas dan Penyebaran Lahan Kritis sampai dengan Tahun 2021 (ha) <i>Extent and Distribution of Critical Land up to 2021 (thousand ha).</i>	215
5.5	PERIKANAN FISHERY.....	
5.5.1	Produksi Perikanan Laut, Perairan Umum dan Budidaya di Kabupaten Mempawah, 2021 <i>Number of Marine Fishery, Inland Water and Inland Cultivation Production In Mempawah Regency, 2021 (Ton/Tons)</i>	216
5.5.2	Nilai Produksi Perikanan Laut, Perairan Umum dan Budidaya di Kabupaten Mempawah, 2021 <i>Number of Marine Fishery, Inland Water and Inland Cultivation Value Production In Mempawah Regency, 2021 (Ribuan Rupiah (Rp. 000) / Thousand Rupiahs).....</i>	217

6.	INDUSTRI, PERTAMBANGAN, DAN ENERGI/ INDUSTRY, MINING, AND ENERGY	
6.1	Daya Terpasang, Produksi, dan Distribusi Listrik PT. PLN (Persero) pada Cabang/Ranting PLN Mempawah Menurut Kecamatan di Kabupaten Mempawah, 2021 <i>Installed Electricity Power, Production, and Distribution of PT. PLN (Persero) at PLN Branch Mempawah by Subdistrict in Mempawah Regency, 2021</i>	226
6.2	Jumlah Pelanggan Listrik PT. PLN pada ULP Mempawah Menurut Kecamatan, 2017–2021 Number of Electricity Customers of PT. PLN at ULP Mempawah by Subdistrict, 2017–2021	
6.3	Jumlah Pelanggan dan Daya Terpasang (VA) menurut Golongan Pelanggan PT. PLN pada ULP Mempawah, 2021 Number of Customers and Installed Electricity Power (VA) by Group of Customers PT.PLN at ULP Mempawah, 2021	
6.4	Penjualan Tenaga Listrik (KWh) dan Pendapatan menurut Golongan Pelanggan PT. PLN pada ULP Mempawah, 2021 Electric Energy Sold and Revenue by Group of Customers PT.PLN at ULP Mempawah, 2021	
6.5	Jumlah Pelanggan dan Air yang Disalurkan Menurut Kecamatan di Kabupaten Mempawah, 2021 <i>Number of Customers and Distributed Water by Subdistrict in Mempawah Regency, 2021</i>	230
6.6	Banyaknya Industri Pangan di Kabupaten Mempawah, 2021 <i>Number of Food Industries in Mempawah Regency, 2021</i>	231
6.7	Banyaknya Industri Sandang, Kerajinan dan Aneka Di Kabupaten Mempawah, 2021 <i>Number of Gird and Crafting Industries in Mempawah Regency, 2021</i> .	233
6.8	Banyaknya Industri Logam dan Elektronika Di Kabupaten Mempawah, 2021 <i>Number of Metal Industries and Electronocs in Mempawah Regency, 2021</i>	234
6.9	Banyaknya Industri Kimia dan Bahan	

	Bangunan Di Kabupaten Mempawah, 2021 <i>Number of Chemical Industries and construction in Mempawah Regency, 2021</i>	235
7.	PARIWISATA/TOURISM	
7.1	Jumlah Rumah Makan/Restoran Menurut Kecamatan di Kabupaten Mempawah, 2018–2021 <i>Number of Restaurants by Subdistrict in Mempawah Regency, 2018–2021</i>	244
7.2	Jumlah Akomodasi, Kamar, Kamar/Tahun, Kamar Terjual dan Tingkat Hunian Kamar yang Tersedia di Kabupaten Mempawah Menurut Kecamatan, 2021 <i>Number of Accommodations, Rooms, Rooms / Years, Rooms Sold and Room Occupancy Rates in Mempawah Regency by Subdistrict, 2021 ...</i>	245
7.3	Jumlah Pesona Pariwisata di Kabupaten Mempawah Menurut Kecamatan, 2021 <i>Number of Pesona Tourism in Mempawah Regency by Subdistrict, 2021</i>	246
7.4	Jumlah Jasa Transportasi terdaftar di Kabupaten Mempawah Menurut Kecamatan, 2021 <i>Number of Registered Transportation Services in Mempawah Regency by Subdistrict, 2021</i>	247
8.	TRANSPORTASI DAN KOMUNIKASI/ TRANSPORTATION AND COMMUNICATION	
8.1	TRANSPORTASI TRANSPORTATION	
8.1.1	Panjang Jalan ¹ Menurut Tingkat Kewenangan Pemerintahan di Kabupaten Mempawah (km), 2019–2021 <i>Length of Roads¹ by Level of Government Authority in Mempawah Regency (km), 2019–2021</i>	256
8.1.2	Panjang Jalan Tingkat Kewenangan Kabupaten Menurut Jenis Permukaan Jalan di Kabupaten Mempawah (km), 2019–2021 <i>Length of Roads at Regency Level by Type of Road Surface in Mempawah Regency (km), 2019–2021</i>	257
8.1.3	Panjang Jalan Tingkat Kewenangan Kabupaten Menurut	

	Kondisi Jalan di Kabupaten Mempawah (km), 2019–2021 <i>Length of Roads at Regency Level by Condition of Roads in Mempawah Regency (km), 2019–2021</i>	258
8.1.4	Banyaknya Kendaraan Bermotor Menurut Jenis Kendaraan, 2021 <i>Number of Registered Motor Vehicle by Type of Vehicle, 2021</i>	259
8.1.5	Jumlah Kendaraan Bermotor Menurut Kecamatan dan Jenis Kendaraan (Unit), 2021 <i>Number of Registered Motor Vehicle by Subdistrict and Type of Vehicle (Units), 2021</i>	260
8.2	KOMUNIKASI	
	COMMUNICATION	
8.2.1	Jumlah Kantor Pos Pembantu Menurut Kecamatan di Kabupaten Mempawah, 2018–2021 <i>Number of Post Offices Subsidiaries by Subdistrict in Mempawah Regency, 2018–2021</i>	261
9.	PERBANKAN, KOPERASI, DAN HARGA-HARGA/	
	BANKING, COOPERATIVE, AND PRICES	
9.1	Jumlah Koperasi Aktif Menurut Kecamatan di Kabupaten Mempawah, 2018–2021 <i>Number of Active Cooperative by Subdistrict in Mempawah Regency, 2018–2021</i>	269
9.2	Jumlah Koperasi Menurut Jenis Koperasi dan Kecamatan di Kabupaten Mempawah, 2021* <i>Number of Cooperative by Kind of Cooperative and Subdistrict in Mempawah Regency, 2021</i>	270
9.3	Banyaknya Anggota KUD dan Non KUD di Kabupaten Mempawah, 2021* <i>Number of KUD and Non KUD Members in Mempawah Regency, 2021 (orang/person)</i>	
9.4	Realisasi Proyek PMDN, dan Investasi Menurut Sektor, 2021 <i>Actual Domestic Investment Project, Investment Values and Employes by Sector 2021</i>	272
9.5	Realisasi Proyek PMA, dan Investasi Menurut Sektor, 2021	
	<i>Actual Foreign Investment Project, Investment</i>	

	Values and Employes by Sector, 2021	
9.6	Posisi Kredit Usaha Mikro, Kecil dan Menengah yang Diberikan Bank Umum Menurut Skala Usaha (Juta Rp), 2021 <i>Outstanding Of Commercial Banks Credits To Micro, Small And Medium Scale Enterprise (Million of Rp), 2021</i>	274
9.7	Posisi Kredit Kepada Usaha Mikro, Kecil Dan Menengah (Umkm) Yang Diberikan Bank Umum Menurut Jenis Penggunaan (Juta Rp), 2021 <i>Outstanding Of Commercial Banks Credits To Micro, Small And Medium Enterprise By Type Of Credits (Million Of Rp), 2021</i>	275
10.	PENGELUARAN PENDUDUK/POPULATION EXPENDITURE	
10.1	Rata-rata Pengeluaran per Kapita Sebulan Menurut Kelompok Komoditas (rupiah) di Kabupaten Mempawah, 2020 dan 2021 <i>Monthly Average Expenditure per Capita by Commodity Group (rupiahs) in Mempawah Regency, 2020 and 2021</i>	283
10.2	Persentase Pengeluaran per Kapita Sebulan Menurut Kelompok Komoditas di Kabupaten Mempawah, 2020 dan 2021 <i>Percentage of Monthly Expenditure per Capita by Commodity Group in Mempawah Regency, 2020 and 2021</i>	284
10.3	Persentase Penduduk Menurut Golongan Pengeluaran Per Kapita Sebulan di Kabupaten Mempawah, 2021 <i>Percentage of Population by Per Capita Spending Group a Month in Mempawah Regency, 2021</i>	285
10.4	Rata-Rata Konsumsi Kalori per Kapita Sehari Menurut Kelompok Komoditas Makanan dan Kelompok Pengeluaran(KKAL), 2021 <i>Average Calorie Consumption Per Capita Per Day According To Food Commodity Group And Expenditure Group (KCAL), 2021</i>	286
10.5	Rata-Rata Konsumsi Protein per Kapita Sehari Menurut Kelompok Komoditas Makanan dan Kelompok Pengeluaran(Gram), 2021 <i>Average Protein Consumption Per Capita Per Day According To Food Commodity Group And Expenditure Group (Gram), 2021</i>	287
11.	PERDAGANGAN/TRADE	
11.1	Jumlah Sarana Perdagangan Menurut Jenisnya di Kabupaten Mempawah, 2018–2021 <i>Number of Trading Facilities by Type of Facility in Mempawah Regency, 2018–2021</i>	296

11.2	Banyaknya Pasar Milik Pemerintah Kabupaten Mempawah, 2021 <i>Number of Government market in Mempawah Regency, 2021</i>	297
11.3	Banyaknya Perusahaan Perdagangan yang Memiliki Perizinan Berusaha Berbasis Risiko di Kabupaten Mempawah, 2021	
	<i>Number of Trading Companies with Risk-Based Business Licensing in Mempawah Regency, 2021</i>	
12.	SISTEM NERACA REGIONAL/SYSTEM OF REGIONAL ACCOUNTS	
	<i>Percentage Distribution of Gross Regional Domestic Product at Current Market Prices by Industry in Mempawah Regency, 2021</i>	308
12.1.	Produk Domestik Regional Bruto Atas Dasar Harga Berlaku Menurut Lapangan Usaha di Kabupaten Mempawah (miliar rupiah), 2017–2021 <i>Gross Regional Domestic Product at Current Market Prices by Industry in Mempawah Regency (billion rupiahs), 2017–2021</i>	309
12.2	Produk Domestik Regional Bruto Atas Dasar Harga Konstan 2010 Menurut Lapangan Usaha di Kabupaten Mempawah (miliar rupiah), 2017–2021 <i>Gross Regional Domestic Product at 2010 Constant Market Prices by Industry in Mempawah Regency (billion rupiahs), 2017–2021</i>	311
12.3	Distribusi Persentase Produk Domestik Regional Bruto Atas Dasar Harga Berlaku Menurut Lapangan Usaha di Kabupaten Mempawah, 2017–2021 <i>Percentage Distribution of Gross Regional Domestic Product at Current Market Prices by Industry in Mempawah Regency, 2017–2021.</i>	313
12.4	Laju Pertumbuhan Produk Domestik Regional Bruto Atas Dasar Harga Konstan 2010 Menurut Lapangan Usaha di Kabupaten Mempawah (persen), 2017–2021 <i>Growth Rate of Gross Regional Domestic Product at 2010 Constant Market Prices by Industry in Mempawah Regency (percent), 2017–2021</i>	315
12.5	Produk Domestik Regional Bruto Atas Dasar Harga Berlaku Menurut Jenis Pengeluaran di Kabupaten Mempawah (miliar rupiah), 2017–2020 <i>Gross Regional Domestic Product at Current Market Prices by Type of Expenditure in Mempawah Regency (billion rupiahs), 2017–2020</i>	317

12.6	Produk Domestik Regional Bruto Atas Dasar Harga Konstan 2010 Menurut Jenis Pengeluaran di Kabupaten Mempawah (miliar rupiah), 2017–2021 <i>Gross Regional Domestic Product at 2010 Constant Market Prices by Type of Expenditure in Mempawah Regency (billion rupiahs), 2017–2021</i>	318
12.7	Distribusi Persentase Produk Domestik Regional Bruto Atas Dasar Harga Konstan 2010 Menurut Jenis Pengeluaran di Kabupaten Mempawah (miliar rupiah), 2017–2021 <i>Percentage Distribution of Gross Regional Domestic Product at 2010 Constant Market Prices by Type of Expenditure in Mempawah Regency (billion rupiahs), 2017–2021</i>	319
12.8	Laju Pertumbuhan Produk Domestik Regional Bruto Atas Dasar Harga Konstan 2010 Menurut Jenis Pengeluaran di Kabupaten Mempawah (miliar rupiah), 2017–2021 <i>Growth Rate of Gross Regional Domestic Product at 2010 Constant Market Prices by Type of Expenditure in Mempawah Regency (billion rupiahs), 2017–2021</i>	320
13.	PERBANDINGAN ANTAR KABUPATEN/ KOTA/ REGENCY/MUNICIPAL COMPARISON	
13.1	Jumlah Penduduk Menurut Kabupaten/Kota di Provinsi Kalimantan Barat (ribu), 2017–2021 <i>Population by Regency/Municipality in Kalimantan Barat Province (thousand), 2017–2021</i>	328
13.2	Laju Pertumbuhan Produk Domestik Regional Bruto Atas Dasar Harga Konstan 2010 Menurut Kabupaten/ Kota di Provinsi Kalimantan Barat (persen), 2017–2021 <i>Rate of Growth of Gross Regional Domestic Products at Constant 2010 Prices by Regency/Municipality in Kalimantan Barat Province (percent), 2017–2021</i>	329
13.3	Jumlah Penduduk Miskin Menurut Kabupaten/ Kota di Provinsi Kalimantan Barat (ribu), 2017–2021 <i>Number of Poor Population by Regency/Municipality in Kalimantan Barat Province (thousand), 2017–2021</i>	330
13.4	Indeks Pembangunan Manusia Menurut Kabupaten/	

Kota di Provinsi Kalimantan Barat, 2017–2021
Human Development Index by Regency/Municipality in Kalimantan Barat Province, 2017–2021 331

<http://mempawahkab.bps.go.id>

DAFTAR GAMBAR/LIST OF FIGURES

		Halaman Page
1.1	Luas Daerah menurut Kecamatan (%), 2021 <i>Area of Subdistrict (%), 2021</i>	8
1.2	Jarak dari Ibukota Kecamatan ke Ibukota Kabupaten di Kabupaten Mempawah (km), 2021 <i>Distance between Subdistrict Capital and Regency Capital in Mempawah Regency (km), 2021</i>	9
2.1	Jumlah Anggota DPRD Mempawah Berdasarkan Tingkat Pendidikan (%), 2021 <i>Number of Parliament Member by Education Level (%),.....</i>	21
	2021	21
2.2	Jumlah Pegawai Negeri Sipil Menurut Tingkat Pendidikan dan Jenis Kelamin di Kabupaten Mempawah, Desember 2021 <i>Number of Civil Servants by Educational Level and Sex in Mempawah Regency, Desember 2021</i>	22
	22
3.1	Persentase Distribusi Penduduk Mempawah menurut Kecamatan (%), 2021 <i>Percentage of Populate Distribution by Subdistrict (%), 2021</i>	55
3.2	Piramida Penduduk Kabupaten Mempawah 2021 <i>Population Pyramid in Mempawah Regency 2021</i>	56
4.1	Angka Partisipasi Murni (APM) Menurut Jenjang Pendidikan di Kabupaten Mempawah, 2020 dan 2021 <i>Net Participation Rates by Educational Level in Mempawah Regency, 2020 and 2021</i>	83
4.2	Persentase Penduduk Miskin di Kabupaten Mempawah, 2013–2021 <i>Percentage of Poor People in Mempawah Regency, 2013–2021</i>	84
5.1	Produksi Perkebunan Kelapa Sawit di Kabupaten	

	Mempawah (ton), 2018-2021	
	<i>Production of Palm Oil Estate in Mempawah Regency (ton), 2019-2021</i>	173
5.2	Nilai Produksi Perikanan Laut, Perairan Umum dan Budidaya di Kabupaten Mempawah, 2021 (%)	
	<i>Number of Marine Fishery, Inland Water and Inland Cultivation Value Production In Mempawah Regency, 2021 (%)</i>	174
6.1	Jumlah Industri Menurut Jenis Industri di Kabupaten Mempawah, 2021	
	<i>Number of Industry by Type of Industry in Mempawah Regency, 2021 ..</i>	224
6.2	Persentase Nilai Investasi Industri Menurut Jenis Industri di Kabupaten Mempawah, 2021	
	<i>Percentage of Industrial Investment Value by Type of Industry in Mempawah Regency, 2021</i>	225
7.1	Jumlah Wisata Pesona Alam di Kabupaten Mempawah Menurut Kecamatan, 2021	
	<i>Number of Natural Pesona Tourism in Mempawah Regency by Subdistrict, 2021</i>	
7.2	Jumlah Wisata Pesona Budaya di Kabupaten Mempawah Menurut Kecamatan, 2021	
	<i>Number of Cultural Pesona Tourism in Mempawah Regency by Subdistrict, 2021</i>	243
8.1	Panjang Jalan Menurut Jenis Permukaan Jalan di Kabupaten Mempawah (km), 2019–2021	
	<i>Length of Roads by Type of Road Surface in Mempawah Regency (km), 2019–2021</i>	
8.2	Panjang Jalan Menurut Kondisi Jalan di Kabupaten Mempawah (km), 2019–2021	
	<i>Length of Roads by Condition of Roads in Mempawah Regency (km), 2019–2021</i>	
9.1	Persentase Realisasi Proyek PMDN, dan Investasi Menurut Sektor, 2021	
	<i>Percentage of Actual Domestic Investment Project,</i>	

	Investment Values and Employes by Sector, 2021	
9.2	Percentage Realisasi Proyek PMA, dan Investasi Menurut Sektor, 2021 Percentage of Actual Foreign Investment Project, Investment Values and Employes by Sector, 2021	
10.1	Persentase Pengeluaran per Kapita Sebulan untuk Makanan Menurut Kelompok Komoditas di Kabupaten Mempawah, 2021 <i>Percentage of Monthly Expenditure per Capita for Food by Commodity Group in Mempawah Regency, 2021</i>	281
10.2	Persentase Penduduk Menurut Golongan Pengeluaran Per Kapita Sebulan di Kabupaten Mempawah, 2021 <i>Percentage of Population by Per Capita Spending Group a Month in Mempawah Regency, 2021</i>	282
11.1	Banyaknya Pasar Milik Pemerintah Kabupaten Mempawah, 2021 <i>Number of Government market in Mempawah Regency, 2021</i>	294
11.2	Banyaknya Perusahaan Perdagangan yang Memiliki Perizinan Berusaha Berbasis Risiko di Kabupaten Mempawah, 2021 <i>Number of Trading Companies with Risk-Based Business Licensing in Mempawah Regency, 2021</i>	295
12.1	Produk Domestik Regional Bruto Atas Dasar Harga Konstan 2010 Menurut Lapangan Usaha di Kabupaten Mempawah (miliar rupiah), 2017–2021 Gross Regional Domestic Product at 2010 Constant Market Prices by Industry in Mempawah Regency (billion rupiahs), 2017–2021	
12.2	Distribusi Persentase Produk Domestik Regional Bruto Atas Dasar Harga Berlaku Menurut Lapangan Usaha di Kabupaten Mempawah, 2021	
13.1	Jumlah Penduduk Menurut Kabupaten/Kota di Provinsi Kalimantan Barat (ribu), 2021 <i>Population by Regency/Municipality in Kalimantan Barat Province (thousand), 2021</i>	326
13.2	Indeks Pembangunan Manusia Menurut Kabupaten/ Kota di Provinsi Kalimantan Barat, 2021 <i>Human Development Index by Regency/Municipality in Kalimantan Barat Province, 2021</i>	327

PENJELASAN UMUM/EXPLANATORY NOTES

Tanda-tanda, satuan-satuan, dan lain-lainnya yang digunakan dalam publikasi ini adalah sebagai berikut:

Symbols, measurement units, and acronyms which are used in this publication, are as follows:

1. TANDA-TANDA/SYMBOLS

Data tidak tersedia/Data not available	: ...
Tidak ada atau nol /Null or zero	: -
Data dapat diabaikan/Data negligible	: 0
Tanda decimal/Decimal point	: ,
Data tidak dapat ditampilkan/Not applicable	: NA
Angka estimasi/Estimated figures	: e
Angka diperbaiki/Revised figures	: r
Angka sementara/Preliminary figures	: x
Angka sangat sementara/Very preliminary figures	: xx
Angka sangat sangat sementara/Very very preliminary figures	: xxx

2. SATUAN/UNITS

barel/barrel	: 158,99 liter/litres = 1/6,2898 m ³
hektar (ha)/hectare (ha)	: 10 000 m ²
kilometer (km)/kilometres (km)	: 1 000 meter/meters (m)
knot/knot	: 1,8523 km/jam (km/hour)
kuintal/quintal	: 100 kg
KWh	: 1 000 Watt hour
MWh	: 1 000 KWh
liter (untuk beras)/litre (for rice)	: 0,80 kg
MMSCF	: 1/35,3 m ³
metrik ton (m.ton)/metric ton (m. ton)	: 0,98421 long ton = 1 000 kg
ons/ounce	: 28,31 gram/grams
ton	: 1 000 kg

Satuan lain: buah, dus, butir, helai/lembar, kaleng, batang, pulsa, ton kilometer (ton-km), jam, menit, persen (%).

Other units: unit, pack, pieces, sheet, tin, pulse, ton-kilometres(ton-km), hour, minute, percent (%).

Perbedaan angka di belakang koma disebabkan oleh pembulatan angka.

The difference in decimal numbers is caused by rounding.

DAFTAR SINGKATAN/ *LIST OF ABBREVIATIONS*

SI	: Stasiun Iklim
BCG	: Bacillus Calmette Guerin
DPT	: Difteri, Pertusis, Tetanus
TT	: Tetanus Toxoid

<http://mempawahkab.bps.go.id>

Statistik Kunci, 2019–2021 Key Statistics, 2019–2021

Rincian/Description (1)	Satuan/Unit (2)	2019 (3)	2020 (4)	2021 (5)
SOSIAL/SOCIAL				
Penduduk ¹ /Population ¹	juta/million	264.225	301.560	305.673
Angka Melek Huruf Usia 15+/Literacy Rate Aged 15+	%	91,67	93,57	
Tingkat Partisipasi Angkatan Kerja -TPAK ^{2,3} Labour Force Participation Rate-LFPR ^{2,3}	%	62,98	64,14	60,86
Tingkat Pengangguran Terbuka-TPT ² Unemployment Rate-UR ²	%	5,19	7,55	7,71
Penduduk Miskin ⁴ /Poor People ⁴	ribu/thousand	14,20	13,18	13,82
Persentase Penduduk Miskin ⁴ Percentage of Poor People ⁴	%	5,32	4,95	5,18
Indeks Pembangunan Manusia-IPM ⁵ Human Development Index ⁵	—	65,50	65,74	66,03
EKONOMI/ECONOMIC				
Produk Domestik Regional Bruto (PDRB) Harga Berlaku ⁶ Gross Regional Domestic Bruto (GRDP) at Current Price ⁶	milliar rupiah billion rupiahs	8.298,15	8.545,29	9.084,52
Laju Pertumbuhan Ekonomi ⁸ /Economic Growth ⁷	%	5,78	0,18	4,10

- Catatan/Notes: ¹ Hasil Proyeksi Penduduk Interim 2020–2023 (Pertengahan tahun/Juni)/The result of Interim Population Projection 2020–2023 (mid year/ June)
- ² Kondisi Agustus/Condition at August
- ³ Menggunakan penimbang hasil proyeksi penduduk tahun 2010–2035/Weighted by the 2010–2035 population projection
- ⁴ Kondisi Maret/Condition at March
- ⁵ Sejak tahun 2010, IPM dihitung dengan metode baru. Komponen IPM metode baru adalah angka harapan hidup saat lahir, harapan lama sekolah, rata-rata lama sekolah, dan pengeluaran per kapita/Since 2010, HDI was calculated using new method. New HDI component are life expectancy at birth, expected years of schooling, means years of schooling, and expenditure per capita
- ⁶ Mulai tahun 2010 mengadopsi System of National Account 2008 (SNA 2008)/Since 2010 is in line with System of National Account 2008 (SNA 2008)
- ⁷ Menggunakan tahun dasar 2010 (2010=100)/Using 2010 base year (2010=100)

BAB 1

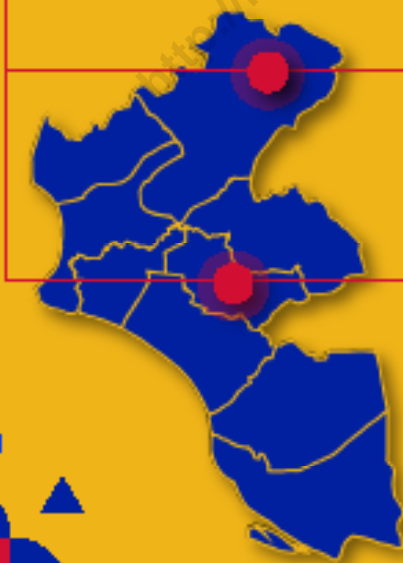
GEOGRAFI & IKLIM

GEOGRAPHY & CLIMATE



LUAS WILAYAH (Total Area)

2.797,880 KM²
SQ.KM



LUAS TERBESAR (Largest Area)

**KECAMATAN
SADANIANG**

453,58 KM²
SQ.KM

LUAS TERKECIL (Smallest Area)

**KECAMATAN
ANJONGAN**

124,08 KM²
SQ.KM

TAHUKAH KAMU?*

Kecamatan Jongkat merupakan kecamatan dengan pulau terbanyak, yaitu 3 pulau.

PENJELASAN TEKNIS

1. **Pulau** adalah sebidang tanah yang lebih kecil dari benua dan lebih besar dari karang, yang dikelilingi air. Kumpulan beberapa pulau dinamakan pulau-pulau atau kepulauan. Konvensi PBB tentang Hukum Laut Internasional tahun 1982 (UNCLOS '82) pasal 121 mendefinisikan pulau (Ingg.: island) sebagai daratan yang terbentuk secara alami dan dikelilingi oleh air, dan selalu di atas muka air pada saat pasang naik tertinggi. Ada empat syarat yang harus dipenuhi agar dapat disebut sebagai 'pulau', yakni:
 - memiliki lahan daratan
 - terbentuk secara alami, bukan lahan reklamasi
 - dikelilingi oleh air, baik air asin (laut) maupun tawar
 - selalu berada di atas garis pasang tinggi
2. **Suhu Udara** menunjukkan derajat panas udara. Mudahnya, semakin tinggi suhu udara, semakin panas udara tersebut. Secara mikroskopis, suhu menunjukkan energi yang dimiliki oleh udara. Setiap atom dalam udara masing-masing bergerak, baik itu dalam bentuk perpindahan maupun gerakan di tempat getaran. Makin tingginya energi atom-atom penyusun udara, makin tinggi suhu udara tersebut.

TECHNICAL NOTES

1. **The island** is a piece of land smaller than a continent and the larger of the reef, which is surrounded by water. Set of islands called the islands or archipelago. UN Convention on the Law of the Sea 1982 (UNCLOS '82) Article 121 defines the island (Ingg.: island) as the land that occurs naturally and is surrounded by water, and always above the water level during high tides the highest. There are four requirements that must be met in order to be referred to as the island, namely:
 - landless mainland
 - formed naturally and not land reclamation
 - surrounded by water, either salt water (sea) or fresh
 - always be above the high tide line
2. **Air temperatures** indicate the degree of hot air. Simply, the higher the temperature, the hotter the air. Microscopically, the temperature shows the energy possessed by air. Each atom in the air each move, be it in the form of displacement or movement in the vibration. The higher energy the atoms making up the air, the higher the air temperature.

- 3. Kelembaban udara** adalah tingkat kebasahan udara karena dalam udara air selalu terkandung dalam bentuk uap air. Kandungan uap air dalam udara hangat lebih banyak daripada kandungan uap air dalam udara dingin. Besaran yang sering dipakai untuk menyatakan kelembaban udara adalah kelembaban nisbi yang diukur dengan psikrometer atau higrometer. Kelembaban nisbi berubah sesuai tempat dan waktu. Pada siang hari kelembaban nisbi berangsur – angsur turun kemudian pada sore hari sampai menjelang pagi bertambah besar.
- 4. Kecepatan angin** adalah kecepatan udara yang bergerak secara horizontal pada ketinggian dua meter diatas tanah. Perbedaan tekanan udara antara asal dan tujuan angin merupakan faktor yang menentukan kecepatan angin. Kecepatan angin dapat diukur dengan menggunakan alat yang disebut anemometer. Jenis anemometer yang paling banyak digunakan adalah anemometer mangkok.
- 5. Tekanan udara** adalah tekanan yang ditimbulkan oleh beratnya lapisan udara. Tekanan udara di suatu daerah dari waktu ke waktu senantiasa mengalami perubahan. Satuan yang digunakan untuk mengukur tekanan udara dinyatakan dengan
- 3. Humidity** is the degree of wetness in the air conditioned because the water is always contained in the form of water vapor. The content of water vapor in the warm air more than the content of water vapor in the cold. The quantity that is often used to express humidity is the relative humidity was measured with psychrometers or hygrometers. Relative humidity changes according to time and place. During the day the relative humidity gradually decreases then in the afternoon until the morning gets bigger.
- 4. Wind speed** is the speed of air moving horizontally at a height of two meters above the ground . The air pressure difference between the origin and destination of the wind is a factor that determines the speed of the wind . Wind speed can be measured using an instrument called an anemometer. Anemometer type most widely used is the cup anemometer.
- 5. Air pressure** is the pressure exerted by the severity of the air layer . The air pressure in an area from time to time are constantly changing. The unit used to measure the air pressure is expressed in millibars (mb) . Meteorologists measure air pressure using a barometer.

milibar (mb). Ahli meteorologi mengukur tekanan udara dengan menggunakan barometer.

6. Curah hujan adalah jumlah air yang jatuh di permukaan tanah datar selama periode tertentu yang diukur dengan satuan tinggi (mm) di atas permukaan horizontal bila tidak terjadi evaporasi, runoff dan infiltrasi. Satuan CH adalah mm, inch.

6. Rainfall is the amount of water falling on flat ground surface during a certain period is measured in height (mm) on a horizontal surface in the absence of evaporation , runoff and infiltration. CH unit is mm , inch.

<http://mempawahkab.bps.go.id>

ULASAN**DESCRIPTION****1. Letak Wilayah**

Kabupaten Mempawah adalah salah satu kabupaten yang ada Provinsi Kalimantan Barat terletak diantara 0°42' Lintang Utara dan 0°00,4' Lintang Selatan serta 108°34' Bujur Timur dan 109°22' Bujur Timur (Sumber : Biro Pemerintahan Sekretariat Daerah Provinsi Kalimantan Barat).

Secara administratif, batas wilayah Kabupaten Mempawah adalah:

- Utara : Kabupaten Bengkayang
- Selatan : Kabupaten Kubu Raya dan Kota Pontianak
- Barat : Laut Natuna dan Selat Karimata
- Timur : Kabupaten Landak

2. Luas Wilayah

Luas Kabupaten Mempawah sebesar 2.797,88 km². Kecamatan terluas adalah Kecamatan Sadaniang dengan luas 453,58 km² atau 16,21 persen dari luas Kabupaten Mempawah sedangkan yang terkecil adalah Kecamatan Anjongan dengan luas sebesar 124,079 km² atau 4,43 persen dari luas wilayah Kabupaten Mempawah.

3. Iklim

Pada tahun 2021, angka curah

1. Area Located

Mempawah Regency is one of regency in West Kalimantan Province located between 0°42' North Latitude to 0°00,4' South Latitude, and from 108°34' to 109°22' East Longitude (Source : Provincial Government Bureau of secretariat of West Kalimantan).

Based on Administrative, regional boundary of Mempawah Regency is:

- North : Bengkayang Regency
- South : Kubu Raya Regency and Pontianak Municipality
- West : Natuna Sea And Karimata Strait
- East : Landak Regency

2. Total Area

Total Area of Mempawah Regency was 2.797,88 square per kilometer. The largest subdistrict in Mempawah Regency is Sadaniang whose 453,58 km² area or 16,21 percent of Mempawah Regency and the smallest subdistrict is Anjongan whose 124,079 km² or 4,43 percent of Mempawah regency.

3. Climate

in 2021, The highest average

hujan tertinggi terjadi pada bulan Agustus mencapai 521 milimeter, sedangkan angka terendah terjadi pada bulan Februari sebesar 50 milimeter.

monthly rainfall was recorded on August was 521 millimeter, while the lowest average rainfall was recorded on August about 50 millimeter.

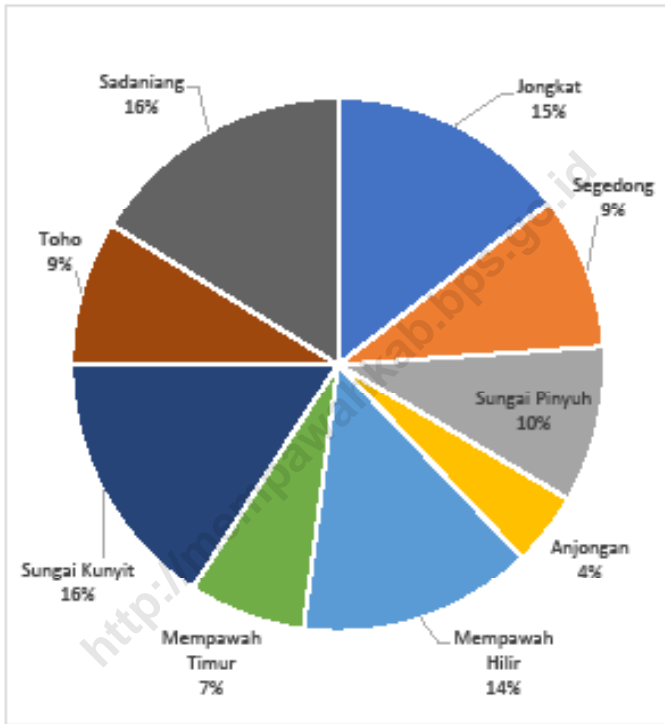
Pada tahun 2021, jumlah hari hujan di Mempawah berkisar antara 13 hari per bulan. Jumlah hari hujan tertinggi terjadi pada bulan Agustus sejumlah 18 hari hujan dan jumlah hari hujan terendah terjadi pada bulan Februari dan April sejumlah 7 hari hujan.

In 2021, total rainday in Mempawah Regency in average 13 raindays in a month. The highest rainday happened in August was 18 rainday and the lowest became on February and April equal to 12 rainday.

Pada Tahun 2021, Kabupaten Mempawah mempunyai kelembaban udara (lembab nisbi) dengan rata-rata sebesar 85 Persen.

In 2021, The average of relative moisture in Mempawah Regency is 85 Percent.

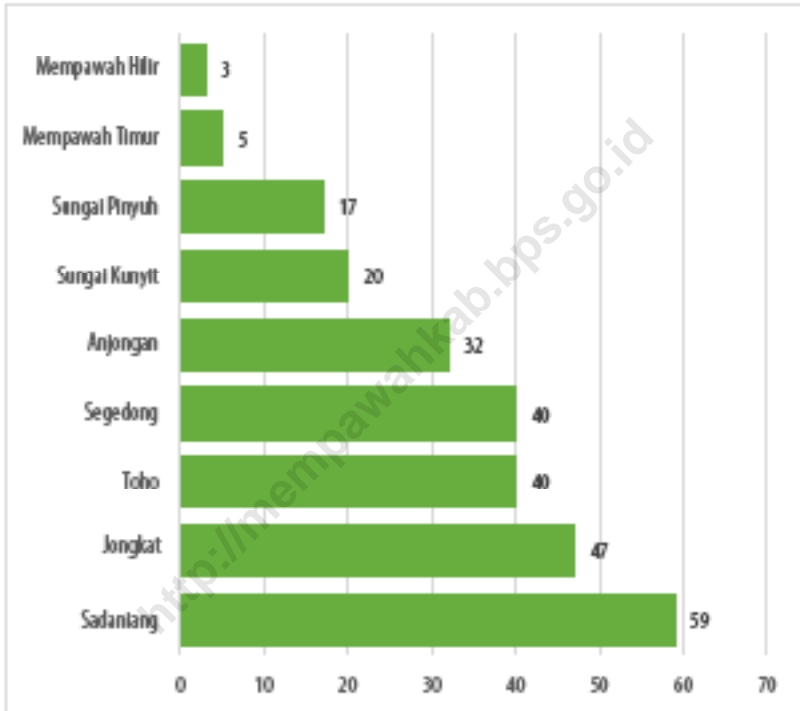
Gambar 1.1 Luas Daerah menurut Kecamatan (%), 2021
Figures 1.1 Area of Subdistrict (%), 2021



Sumber/Source : Badan Perencanaan Pembangunan Daerah Kabupaten Mempawah/Agency For Regional Planning And Development of Mempawah Regency

Gambar 1.2
Figures

Jarak dari Ibukota Kecamatan ke Ibukota Kabupaten di Kabupaten Mempawah (km), 2021
Distance between Subdistrict Capital and Regency Capital in Mempawah Regency (km), 2021



Sumber/Source : Badan Perencanaan Pembangunan Daerah Kabupaten Mempawah/Agency For Regional Planning And Development of Mempawah Regency

1.1 KEADAAN GEOGRAFI GEOGRAPHY CONDITION

Tabel 1.1.1 **Luas Daerah dan Jumlah Pulau Menurut Kecamatan di Kabupaten Mempawah, 2021**
Table 1.1.1 **Total Area and Number of Islands by Subdistrict in Mempawah Regency, 2021**

Kecamatan <i>Subdistrict</i>	Ibukota Kecamatan <i>Capital of Subdistrict</i>	Luas <i>Total Area</i> (km ² /sq.km)
(1)	(2)	(3)
Jongkat	Jongkat	408,256
Segedong	Parit Bugis	260,598
Sungai Pinyuh	Sungai Pinyuh	265,840
Anjongan	Anjungan Melancar	124,079
Mempawah Hilir	Terusan	398,420
Mempawah Timur	Antibar	199,447
Sungai Kunyit	Sungai Kunyit Laut	442,790
Toho	Pak Laheng	244,873
Sadaniang	Pentek	453,578
Kabupaten Mempawah		2 797,880

Lanjutan Tabel/*Continued Table* 1.1.1

Kecamatan <i>Subdistrict</i>	Persentase terhadap Luas Kabupaten <i>Percentage to Regency Area</i>	Jumlah Pulau ¹ <i>Number of Islands</i>
(1)	(4)	(5)
Jongkat	14,59	4
Segedong	9,31	-
Sungai Pinyuh	9,50	-
Anjongan	4,43	-
Mempawah Hilir	14,24	2
Mempawah Timur	7,13	-
Sungai Kunyit	15,83	3
Toho	8,75	-
Sadaniang	16,21	-
Kabupaten Mempawah	100,00	9

Catatan: Data Luas didasarkan pada Peraturan Menteri dalam Negeri No 72 Tahun 2019 tanggal 25 Oktober 2019/*Extensive data is based on the Regulation of the Minister of Home Affairs Number 72/2019, October 25, 2019*

Sumber/*Source*: Badan Perencanaan Pembangunan Daerah Kabupaten Mempawah/ *Regional Development Departemen of Mempawah Regency*

¹Badan Informasi Geospasial/ *Departemen Geospatial Information*

Tabel 1.1.2 **Tinggi Wilayah dan Jarak ke Ibukota Kabupaten Menurut Kecamatan di Kabupaten Mempawah, 2021**
Table 1.1.2 **Altitude and Distance to the Capital of Regency by Subdistrict in Mempawah Regency, 2021**

Kecamatan Subdistrict	Tinggi Wilayah (mdpl) Altitude (m a.s.l)	Jarak ke Ibukota Kabupaten Distance to the Capital of Regency
(1)	(2)	(3)
Jongkat	2	47
Segedong	6	40
Sungai Pinyuh	13	17
Anjongan	50	32
Mempawah Hilir	3	3
Mempawah Timur	5	5
Sungai Kunyit	1	20
Toho	67	40
Sadaniang	75	59

Sumber/Source: Badan Perencanaan Pembangunan Daerah Kabupaten Mempawah/Regional Development Departemen of Mempawah Regency

1.2 KEADAAN IKLIM CLIMATE CONDITION

Tabel 1.2.1 Pengamatan Unsur Iklim Menurut Bulan di Stasiun
Table 1.2.1 Klimatologi Mempawah, 2021
*Observation of Climate Elements By Months at Climate
Station of Mempawah, 2021*

Bulan Month	Rata-rata Kelembaban/Humidity Average (%)	Rata-rata Tekanan Udara/ Atmospheric Pressure Average(mb)
(1)	(2)	(5)
Januari/January	86	1 009,7
Februari/February	84	1 010,8
Maret/March	85	1 010,4
April/April	84	1 011
Mei/May	84	1 009,7
Juni/June	84	1 011
Juli/July	84	1 010,2
Agustus/August	87	1 011,2
September/September	85	1 010,6
Oktober/October	85	1 010,6
November/November	85	1 009,8
Desember/December	86	1 010,7

Lanjutan Tabel/*Continued Table 1.2.1*

Bulan Month	Jumlah Curah Hujan Number of Precipitation (mm)	Jumlah Hari Hujan (hari) Number of Rainy Days (day)	Penyinaran Matahari Duration of Sunshine (%)
(1)	(14)	(15)	(16)
Januari/ <i>January</i>	259,0	13	33,0
Februari/ <i>February</i>	50,0	7	63,0
Maret/ <i>March</i>	148,0	13	57,0
April/ <i>April</i>	116,0	7	65,0
Mei/ <i>May</i>	311,0	16	61,0
Juni/ <i>June</i>	275,0	17	68,0
Juli/ <i>July</i>	251,0	11	68,0
Agustus/ <i>August</i>	521,0	18	54,0
September/ <i>September</i>	277,0	17	47,1
Oktober/ <i>October</i>	231,0	10	57,9
November/ <i>November</i>	280,0	16	58,5
Desember/ <i>December</i>	240,0	14	54,0

Sumber/*Source*: Stasiun Klimatologi Mempawah/*Climatology Station of Mempawah*

BAB 2

PEMERINTAHAN GOVERNMENT



PERSENTASE PNS JABATAN STRUKTURAL

(Percentage of Structural Position of Civil Servant, 2021)

Eselon II

14,29%

85,71%

Eselon III

35,51%

64,49%

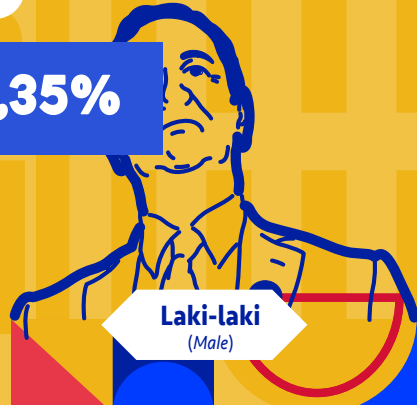

Eselon IV

34,65%

65,35%

Perempuan
(Female)

Laki-laki
(Male)



PENJELASAN TEKNIS

1. **Aparatur Sipil Negara** yang selanjutnya disingkat ASN adalah profesi bagi pegawai negeri sipil dan pegawai pemerintah dengan perjanjian kerja yang bekerja pada instansi pemerintah.
2. **Pegawai Aparatur Sipil Negara** yang selanjutnya disebut Pegawai ASN adalah pegawai negeri sipil dan pegawai pemerintah dengan perjanjian kerja yang diangkat oleh pejabat pembina kepegawaian dan disertai tugas dalam suatu jabatan pemerintahan atau disertai tugas negara lainnya dan digaji berdasarkan peraturan perundang-undangan.
3. **Pegawai Negeri Sipil** yang selanjutnya disingkat PNS adalah warga negara Indonesia yang memenuhi syarat tertentu, diangkat sebagai Pegawai ASN secara tetap oleh pejabat pembina kepegawaian untuk menduduki jabatan pemerintahan.
4. **Desa** adalah desa dan desa adat atau yang disebut dengan nama lain, selanjutnya disebut Desa, adalah kesatuan masyarakat hukum yang memiliki batas wilayah yang berwenang untuk mengatur dan mengurus urusan pemerintahan, kepentingan masyarakat setempat berdasarkan prakarsa masyarakat, hak asal usul, dan/atau hak tradisional yang diakui dan dihormati dalam

TECHNICAL NOTES

1. **Civil State Apparatus**, here in after referred to as ASN, is a profession for civil servants and government employees with work agreements that work for government agencies.
2. **Civil State Apparatus Personnel**, here in after referred to as ASN Employees, are civil servants and government employees with an employment agreement appointed by the civil servant development officer and entrusted with duties in a government position or assigned to other state duties and are paid based on statutory regulations.
3. **Civil Servants**, here in after abbreviated as PNS are Indonesian citizens who meet certain conditions, are appointed as ASN Personnel on a permanent basis by the staff development officer to occupy government positions.
4. **Village** is a village and a customary village or what is referred to by another name, hereinafter referred to as Village, is a legal community unit with territorial boundaries authorized to regulate and manage government affairs, the interests of the local community based on community initiatives, original rights, and / or traditional rights recognized and respected in the government system of the Unitary

sistem pemerintahan Negara Kesatuan Republik Indonesia.

5. **Pemerintahan Desa** adalah penyelenggaraan urusan pemerintahan dan kepentingan masyarakat setempat dalam sistem pemerintahan Negara Kesatuan Republik Indonesia.
6. **Kelurahan** adalah satuan wilayah yang ditempati oleh sejumlah penduduk yang mempunyai organisasi pemerintahan terendah langsung di bawah camat dan tidak berhak menyelenggarakan rumah tangga sendiri. Ciri utama kelurahan adalah kepala kelurahannya (lurah) sebagai pegawai negeri dan tidak dipilih oleh rakyat.
7. **DPRD** merupakan lembaga perwakilan rakyat daerah dan berkedudukan sebagai unsur penyelenggaraan pemerintahan daerah. DPRD memiliki fungsi legislasi, anggaran, dan pengawasan. DPRD mempunyai tugas dan wewenang. DPRD mempunyai hak: (a). interpelasi; (b). angket; dan (c). menyatakan pendapat.

Republic of Indonesia.

5. **Village Government** is the administration of government affairs and the interests of the local community in the government system of the Unitary Republic of Indonesia.
6. **Urban Village** is an area unit occupied by a number of residents who have the lowest government organization directly under the camat and are not entitled to run their own households. The main characteristic of the kelurahan is the head of the kelurahan (lurah) as a civil servant and not elected by the people.
7. **Parliament** is the people's representative body area and serves as an element of the regional administration. Parliament has a legislative function, budgetary, and oversight. Parliament has the duty and authority. Parliament has the right to: (a). interpellation; (B). questionnaires; and (c). opinion.

ULASAN**DESCRIPTION****1. Pemerintahan Desa**

Kabupaten Mempawah pada tahun 2021 terdiri dari 9 Kecamatan yang terbagi menjadi 7 Kelurahan, 60 desa.

2. DPRD

Adapun komposisi keanggotaan DPRD Kabupaten Mempawah 2020 yang berjumlah 35 Anggota terdiri dari masing-masing 9 orang berasal dari fraksi Golkar dan 6 orang dari fraksi demokrat, 5 orang dari fraksi Nasdem. Masing-masing 4 orang berasal dari fraksi Gerindra dan PDIP, 3 orang dari fraksi PKB terakhir 4 orang dari fraksi PPP, PAN dan Hanura

3. Pegawai Negeri Sipil

Jumlah Pegawai Negeri Sipil Daerah Kabupaten Mempawah di Kabupaten Mempawah pada tahun 2021 sebanyak 3.628 orang. Apabila dilihat dari tingkat pendidikan; 0,49 persen dari pegawai tersebut berpendidikan SD; 0,85 persen berpendidikan SMP; 18,63 persen berpendidikan SMA; 2,12 persen berpendidikan Diploma I atau II; 13,25 persen berpendidikan Diploma III/Sarjana Muda dan 64,63 persen tingkat sarjana dan pascasarjana.

1. Governance of Countryside

Mempawah Regency in 2021 consisting of 9 divided District to become 7 Wards, 60 villages.

2. DPRD

As for membership composition of DPRD of Mempawah regency in 2020 amounting to 35 people, 9 from Golkar, 6 from demokrat fraction, 5 from Nasdem, 4 from PDIP, 4 from Gerindra, 3 form PKB, last, 4 people from PPP, PAN and Hanura.

3. Civil Servant

The number of Regional Civil Servants of Mempawah Regency in Mempawah Regency in 2021 was 3.628 people. When viewed from the level of education; 0,49 percent of the employees have an elementary education; 0,85 percent have a junior high school education; 18,63 percent have a high school diploma education; 2,12 percent have a Diploma I or II education; 13,25 percent have a diploma III / bachelor degree and 64,63 percent have a degree at undergraduate and postgraduate level.

4. Keuangan Daerah

Pada tahun anggaran 2021, realisasi pendapatan daerah Kabupaten Mempawah sebesar 881,508 milyar rupiah.

Sementara itu realisasi pengeluaran daerah Kabupaten Mempawah pada tahun 2021 sebesar 986,967 Milyar rupiah

4. Government Finance

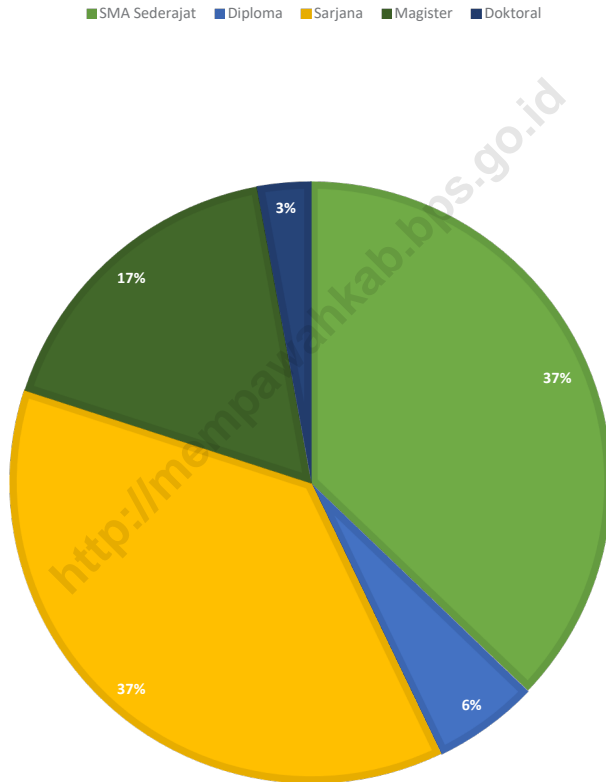
During the fiscal year 2021, the realization of government revenues about 881,508 billion

Meanwhile, the realization of Mempawah Regency expenditure become 986,967 billion rupiahs.

<http://mempawahkab.bps.go.id>

Gambar 2.1
Figures

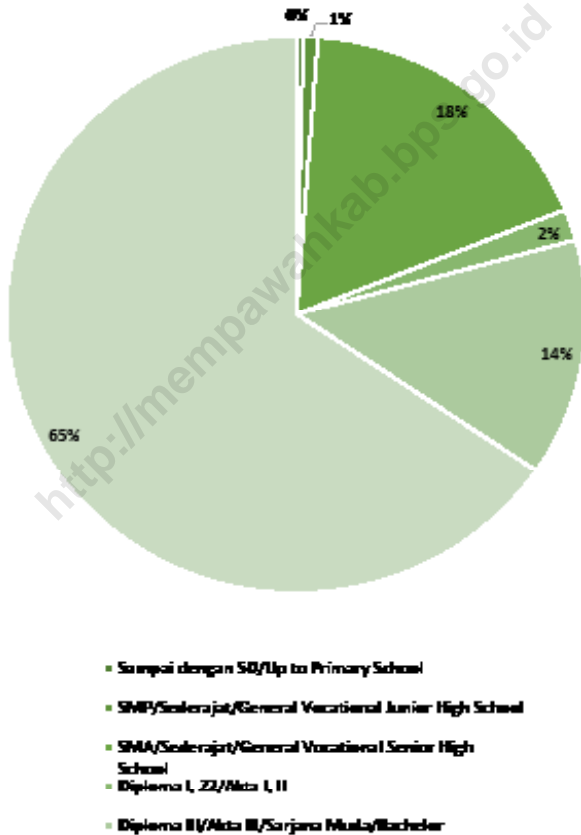
Jumlah Anggota DPRD Mempawah Berdasarkan Tingkat Pendidikan (%), 2021
Number of Parliament Member by Education Level (%), 2021



Sumber/Source : Sekretariat DPRD Kabupaten Mempawah/Sekretariat of DPRD Mempawah Regency

Gambar 2.2
Figures

Jumlah Pegawai Negeri Sipil Menurut Tingkat Pendidikan dan Jenis Kelamin di Kabupaten Mempawah, Desember 2021
Number of Civil Servants by Educational Level and Sex in Mempawah Regency, Desember 2021



Sumber/Source : Badan Kepegawaian dan Pengembangan Sumber Daya Manusia Kabupaten Mempawah / Agency of Regional Civil Servant and Human Resources Development Mempawah Regency

2.1 WILAYAH ADMINISTRATIF ADMINISTRATIVE AREA

Tabel 2.1.1 **Jumlah Desa¹/Kelurahan Menurut Kecamatan di Kabupaten Mempawah, 2017–2021**
Table 2.1.1 **Number of Villages¹/Kelurahan by Subdistrict in Mempawah Regency, 2017–2021**

Kecamatan Subdistrict	2017	2018	2019	2020	2021
(1)	(2)	(3)	(4)	(5)	(6)
Siantan	5	5	5	5	5
Segedong	6	6	6	6	6
Sungai Pinyuh	9	9	9	9	9
Anjongan	5	5	5	5	5
Mempawah Hilir	8	8	8	8	8
Mempawah Timur	8	8	8	8	8
Sungai Kunyit	12	12	12	12	12
Toho	8	8	8	8	8
Sadaniang	6	6	6	6	6
Kabupaten Mempawah	67	67	67	67	67

Catatan/Note: ¹Termasuk Unit Permukiman Transmigrasi (UPT)/Include Transmigration Settlement Unit

Sumber/Source: Peraturan Kepala Badan Pusat Statistik Nomor 1 Tahun 2021 Tanggal 5 Februari 2021 tentang Perubahan Atas Peraturan Kepala Badan Pusat Statistik Nomor 3 Tahun 2020 tentang Kode dan Nama Wilayah Kerja Statistik Tahun 2020/Chief Statistician Regulation Number 1/2021, February 5 2021, as a revision of Chief Statistician Regulation Number 3 of 2020 on Code and Name of Regional Level of Data Collection.

2.2 DEWAN PERWAKILAN RAKYAT DAERAH REGIONAL HOUSE OF REPRESENTATIVE

Tabel 2.2.1 **Jumlah Anggota Dewan Perwakilan Rakyat Daerah Menurut Partai Politik dan Jenis Kelamin di Kabupaten Mempawah, 2020**
Number of Regional House of Representatives's Members by Political Parties and Sex in Mempawah Regency 2020

Partai Politik <i>Political Parties</i>	Laki-laki <i>Male</i>	Perempuan <i>Female</i>	Jumlah <i>Total</i>
(1)	(2)	(3)	(4)
Partai Golongan karya	7	2	9
Partai Kebangkitan Bangsa	2	1	3
Partai Demokrat	6	-	6
Partai Demokrasi Indonesia Perjuangan	4	-	4
Partai Nasional Demokrat	5	-	5
Partai Gerakan Indonesia Raya	4	-	4
PPP, PAN, Hanura	4	-	4
Kabupaten Mempawah	32	3	35

Catatan/Note: ...

Sumber/Source: Sekretariat DPRD Kabupaten Mempawah/*Secretariat of DPRD Mempawah Regency*

Tabel
Table 2.2.2

**Jumlah Anggota Dewan Perwakilan Rakyat Daerah
Menurut Partai Politik dan Pendidikan yang Ditamatkan
di Kabupaten Mempawah, 2020**
*Number of Regional House of Representatives's Members
by Political Parties and Educational Level in Mempawah
Regency 2020*

Partai Politik <i>Political Parties</i>	SMA/ Sederajat General/ Vocational Senior High School	Diploma	Sarjana/ Bachelor	Pasca Sarjana (S2)/ Master	Pasca Sarjana (S3)/ Doctoral	Jumlah Total
(1)	(2)	(3)	(4)	(5)	(6)	
Partai Golongan karya	4	1	2	2	-	9
Partai Kebangkitan Bangsa	1	0	2	0	-	3
Partai Demokrat	2	0	2	2	-	6
Partai Demokrasi Indonesia Perjuangan	2	0	2	0	-	4
Partai Nasional Demokrat	2	0	1	2	-	5
Partai Gerakan Indonesia Raya	2	0	1	0	1	4
PPP, PAN, Hanura	0	1	3	0	-	4
Kabupaten Mempawah	13	2	13	6	1	35

Catatan/Note: ...

Sumber/Source: Sekretariat DPRD Kabupaten Mempawah/*Secretariat of DPRD Mempawah Regency*

Tabel
Table 2.2.3**Nama-Nama Ketua DPRD yang Pernah/Masih Menjabat di Kabupaten Mempawah, 2021**
Chairman's Name of Regional House of Representatives in Mempawah Regency 2021

No.	Nama-nama Ketua Chairman's Name	Periode Periods	Keterangan Note
(1)	(2)	(3)	(4)
1	M.Noor Gelindong	1956 - 1957	DPRD Peralihan
2	M.Noor Gelindong	1957 - 1961	DPRD Sementara
3	Kapten Amiruddin	1961 - 1967	DPRD Gotong Royong
4	Gunung Sugeng	1967 - 1971	DPRD Gotong Royong
5	Zulkarnaen,BA	1971 - 1977	DPRD Orde Baru
6	Ra.Rachmad Sahudin,Bsc	1977 - 1982	DPRD Orde Baru
7	Siswanto S	1982 - 1985	DPRD Orde Baru
8	W.Soegiyo,SH	1985 - 1987	DPRD Orde Baru
9	W.Soegiyo,SH	1987 - 1992	DPRD Orde Baru
10	W.Soegiyo,SH	1992 - 1997	DPRD Orde Baru
11	Drs.Henry Harjana	1997 - 2000	DPRD Orde Baru
12	Moses Alep	2000 - 2004	DPRD Reformasi
13	H. Rahmad Satria,SH, MH	2004 - 2009	DPRD Indonesia Bersatu
14	H. Rahmad Satria,SH, MH	2009 - 2014	DPRD Indonesia Bersatu
15	H. Rahmad Satria,SH, MH	2014 - 2018	DPRD Indonesia Bersatu
16	Safrudin. A, S.P.,M.P	2019 - 2020	DPRD Indonesia Bersatu
17	H.Ria Mulyadi, S.Sos	2020 - 2024	DPRD Indonesia Bersatu

Catatan/Note: ...

Sumber/Source: Sekretariat DPRD Kabupaten Mempawah/*Secretariat of DPRD Mempawah Regency*

Tabel
Table 2.2.4

Nama-Nama Ketua DPRD, Fraksi, dan Komisi DPRD di Kabupaten Mempawah, 2020
Chairman's Name of Regional House of Representatives, Fraction, and Committee Leaders in Mempawah Regency 2020

No.	Jabatan Position	Nama Name
(1)	(2)	(3)
1	Ketua DPRD	H. Ria Mulyadi, S.Sos
2	Wakil Ketua DPRD	
	a. Wakil Ketua	Sayuti, S.T, M.P
	b. Wakil Ketua	Darwis, S.H
3	Keua Fraksi	
	a. Golkar	Safruddin A, S.P.
	b. PKB	Subandio
	c. Demokrat	Drs. Leopole Van Aert
	d. PDIP	M.V. Febrianto, S.E
	e. Nsadem	H. Anwar, S.Pd, S.H, M.H
	f. Gerindra	M. Rois
	g. Hanura	Tri Margono, A.Md
4	Komisi	
	-Komisi I :	
	a. Ketua	Ahmadi, S.Kom.
	b. Wakil Ketua	Fauzi Hinduan
	c. Sekretaris	Abdul Mutolib, S.Kom
	-Komisi II :	
	a. Ketua	M. Rois
	b. Wakil Ketua	Darwis Simorangkir, S.T
	c. Sekretaris	Drs. Leopole Van Aert
	-Komisi III :	
	a. Ketua	Mulyadi, S.E
	b. Wakil Ketua	H. Zulkarnain
	c. Sekretaris	A. Rafik

Catatan/Note: ...

Sumber/Source: Sekretariat DPRD Kabupaten Mempawah/*Secretariat of DPRD Mempawah Regency*

Tabel
Table 2.2.5**Banyaknya Produk DPRD Kabupaten Mempawah Menurut Jenis Produk, 2021**
Number of DPRD Product by Type of Product in 2004 – 2021

Tahun Year	SK Pimpinan	Keputusan DPRD	Memberikan Persetujuan Peraturan Daerah	Jumlah Total
(1)	(2)	(3)	(4)	(5)
Periode 2004 - 2009				
2004	11	25	3	39
2005	14	15	21	50
2006	1	21	17	39
2007	1	13	10	24
2008	0	18	17	35
2009	1	15	0	16
Periode 2009 - 2014				
2009	1	15	0	16
2010	0	15	18	33
2011	1	12	10	23
2012	2	15	5	22
2013	3	13	7	23
2014	1	12	5	18
Periode 2014 - 2020				
2014	0	12	5	18
2015	1	15	8	23
2016	0	13	14	27
2017	0	16	5	21
2018	0	23	7	30
2019	0	16	6	22
2020	2	17	6	25
2021	1	18	5	24

Catatan/Note: ...

Sumber/Source: Sekretariat DPRD Kabupaten Mempawah/Secretariat of DPRD Mempawah Regency

2.3 SUMBER DAYA MANUSIA HUMAN RESOURCES

Tabel 2.3.1 Jumlah Pegawai Negeri Sipil Menurut Jabatan dan Jenis Kelamin di Kabupaten Mempawah, Desember 2020 dan Desember 2021
Number of Civil Servants by Occupation and Sex in Mempawah Regency, December 2020 dan December 2021

Jabatan <i>Occupation</i>	2020		Jumlah <i>Total</i>
	Laki-laki <i>Male</i>	Perempuan <i>Female</i>	
(1)	(2)	(3)	(4)
Fungsional Tertentu <i>Specific Functional</i>	747	1407	2154
Fungsional Umum <i>Staf General Functional</i>	647	402	1049
Struktural/Structural	287	139	425
Eselon V/5th Echelon	-	-	-
Eselon IV/4th Echelon	200	99	299
Eselon III/3rd Echelon	65	37	102
Eselon II/2nd Echelon	21	3	24
Eselon I/1st Echelon	0	0	0
Jumlah/Total	1680	1948	3628

Lanjutan Tabel/*Continued Table 2.3.1*

Jabatan <i>Occupation</i>	2021		Jumlah <i>Total</i>
	Laki-laki <i>Male</i>	Perempuan <i>Female</i>	
(1)	(5)	(6)	(7)
Fungsional Tertentu <i>Specific Functional</i>	799	1414	2213
Fungsional Umum <i>Staf General Functional</i>	633	424	1057
Struktural/Structural	187	94	281
Eselon V/5th Echelon	-	-	-
Eselon IV/4th Echelon	100	53	153
Eselon III/3rd Echelon	69	38	107
Eselon II/2nd Echelon	18	3	21
Eselon I/1st Echelon	0	0	0
Jumlah/Total	1619	1832	3551

Catatan/*Note*: ...Sumber/*Source*: Badan Kepegawaian dan Pengembangan Sumber Daya Manusia (BKPSDM) Kabupaten Mempawah/*Agency of Regional Civil Servant and Human Resources Development Mempawah Regency*

Tabel
Table 2.3.2

Jumlah Pegawai Negeri Sipil Menurut Tingkat Pendidikan dan Jenis Kelamin di Kabupaten Mempawah, Desember 2020 dan Desember 2021
Number of Civil Servants by Educational Level and Sex in Mempawah Regency, Desember 2020 dan Desember 2021

Tingkat Pendidikan <i>Educational Level</i>	2020		
	Laki-laki <i>Male</i>	Perempuan <i>Female</i>	Jumlah <i>Total</i>
(1)	(2)	(3)	(4)
Sampai dengan SD <i>Up to Primary School</i>	18	0	18
SMP/Sederajat <i>General Vocational Junior High School</i>	27	4	31
SMA/Sederajat <i>General/Vocational Senior High School</i>	464	212	676
Diploma I, II/Akta I, II <i>Diploma I, II/Akta I, II</i>	31	46	77
Diploma III/Akta III/Sarjana Muda <i>Diploma III/Akta III/Bachelor</i>	140	341	481
Tingkat Sarjana/Doktor/Ph.D <i>University Graduates</i>	1000	1345	2345
Jumlah/Total	1680	1948	3628

Lanjutan Tabel/*Continued Table 2.3.2*

Tingkat Pendidikan <i>Educational Level</i>	2021		
	Laki-laki <i>Male</i>	Perempuan <i>Female</i>	Jumlah <i>Total</i>
(1)	(2)	(3)	(4)
Sampai dengan SD <i>Up to Primary School</i>	13	0	13
SMP/Sederajat <i>General Vocational Junior High School</i>	24	4	28
SMA/Sederajat <i>General/Vocational Senior High School</i>	430	184	614
Diploma I, II/Akta I, II <i>Diploma I, II/Akta I, II</i>	27	36	63
Diploma III/Akta III/Sarjana Muda <i>Diploma III/Akta III/Bachelor</i>	142	337	479
Tingkat Sarjana/Doktor/Ph.D <i>University Graduates</i>	952	1 402	2 273
Jumlah/Total	1588	1882	3 551

Catatan/Note: ...

Sumber/Source: Badan Kepegawaian dan Pengembangan Sumber Daya Manusia (BKPSDM) Kabupaten Mempawah/Agency of Regional Civil Servant and Human Resources Development Mempawah Regency

Tabel
Table 2.3.3

**Jumlah Pegawai Negeri Sipil Menurut Tingkat
Kepangkatan dan Jenis Kelamin di Kabupaten
Mempawah, Desember 2020 dan Desember 2021**
*Number of Civil Servants by Hierarchy and Sex in
Mempawah Regency, Desember 2020 dan Desember
2021*

Pangkat/Golongan/Ruang Hierarchy	2020		
	Laki-laki Male	Perempuan Female	Jumlah Total
(1)	(2)	(3)	(4)
1. I/A (Juru Muda)	0	0	0
2. I/B (Juru Muda Tingkat I)	3	0	3
3. I/C (Juru)	2	0	2
4. I/D (Juru Tingkat I)	11	1	12
Golongan I/Range I	16	1	17
5. II/A (Pengatur Muda)	24	5	29
6. II/B (Pengatur Muda Tingkat I)	68	21	89
7. II/C (Pengatur)	108	50	158
8. II/D (Pengatur Tingkat I)	151	87	238
Golongan II/Range II	351	163	514
9. III/A (Penata Muda)	124	186	310
10. III/B (Penata Muda Tingkat I)	278	345	623
11. III/C (Penata)	223	319	542
12. III/D (Penata Tingkat I)	225	269	494
Golongan III/Range III	850	1119	1969
13. IV/A (Pembina)	279	389	668
14. IV/B (Pembina Tingkat I)	169	270	439
15. IV/C (Pembina Utama Muda)	14	6	20
16. IV/D (Pembina Utama Madya)	1	0	1
17. IV/E (Pembina Utama)	0	0	0
Golongan IV/Range IV	463	665	1128
Jumlah/Total	1680	1948	3628

Lanjutan Tabel/*Continued Table 2.3.3*

Pangkat/Golongan/Ruang Hierarchy	2021		
	Laki-laki Male	Perempuan Female	Jumlah Total
(1)	(5)	(6)	(7)
1. I/A (Juru Muda) / PPPK	6	10	16
2. I/B (Juru Muda Tingkat I)	2	0	2
3. I/C (Juru)	2	0	2
4. I/D (Juru Tingkat I)	10	1	11
Golongan I/Range I	14	1	15
5. II/A (Pengatur Muda)	17	4	21
6. II/B (Pengatur Muda Tingkat I)	54	18	72
7. II/C (Pengatur)	109	50	159
8. II/D (Pengatur Tingkat I)	163	85	248
Golongan II/Range II	343	157	500
9. III/A (Penata Muda)	152	224	376
10. III/B (Penata Muda Tingkat I)	244	330	574
11. III/C (Penata)	191	278	469
12. III/D (Penata Tingkat I)	251	328	579
Golongan III/Range III	838	1160	1998
13. IV/A (Pembina)	243	340	583
14. IV/B (Pembina Tingkat I)	158	257	415
15. IV/C (Pembina Utama Muda)	16	7	23
16. IV/D (Pembina Utama Madya)	1	0	1
17. IV/E (Pembina Utama)	0	0	0
Golongan IV/Range IV	418	604	1022
Jumlah/Total	1619	1923	3551

Catatan/Note: ...

Sumber/Source: Badan Kepegawaian dan Pengembangan Sumber Daya Manusia (BKPSDM) Kabupaten Mempawah

Tabel
Table 2.3.4

Jumlah Pegawai Negeri Sipil Pada Unit Pelaksana Teknis Menurut Jenis Kelamin di Kabupaten Mempawah, Desember 2020 dan Desember 2021
Number of Civil Servants in Technical Unit by Hierarchy and Sex in Mempawah Regency, Desember 2020 dan Desember 2021

Kantor/Dinas/Instansi	2020		Jumlah Total
	Laki-laki Male	Perempuan Female	
(1)	(2)	(3)	(4)
Lembaga Teknis Daerah Tingkat Kecamatan			
UPT Dinas Kesehatan			
Puskesmas Rawat Inap Jungkat UPT DINKES	11	25	36
Puskesmas Rawat Inap Sungai Pinyuh UPT DINKES	9	24	33
Puskesmas Rawat Inap Anjungan UPT DINKES	5	21	26
Puskesmas Rawat Inap Antibar UPT DINKES	7	20	27
Puskesmas Rawat Inap Mempawah UPT DINKES	7	35	42
Puskesmas Rawat Inap Purun UPT DINKES	3	15	18
Puskesmas Rawat Inap Sadaniang UPT DINKES	6	11	17
Puskesmas Rawat Inap Segedong UPT DINKES	5	19	24
Puskesmas Rawat Inap Semudun UPT DINKES	3	20	23
Puskesmas Rawat Inap Sungai Bakau Kecil UPT DINKES	6	16	22
Puskesmas Rawat Inap Sungai Kuyit UPT DINKES	5	21	26
Puskesmas Rawat Inap Takong UPT DINKES	2	15	17
Puskesmas Rawat Inap Toho UPT DINKES	1	13	14
Puskesmas Rawat Inap Wajok Hulu UPT DINKES	8	21	29
UPTD DIKPORAPAR			
UPTD DIKPORAPAR Anjungan	2	0	2

Lanjutan Tabel/*Continued Table 2.3.4*

UPTD DIKPORAPAR Mempawah Hilir	1	2	3
UPTD DIKPORAPAR Mempawah Timur	0	0	0
UPTD DIKPORAPAR Sadaniang	0	0	0
UPTD DIKPORAPAR Segedong	1	1	2
UPTD DIKPORAPAR Siantan	5	2	7
UPTD DIKPORAPAR Sungai Kunyit	2	1	3
UPTD DIKPORAPAR Sungai Pinyuh	2	1	3
UPTD DIKPORAPAR Toho	2	0	2
UPT Dinas Pertanian, Kehewan Pangan dan Pertanian			
UPT Balai Benih Ikan Toho Diskan Laut	0	0	0
UP Pangkalan Pendaratan Ikan Kuala	0	0	0
UPTD Ketahanan Pangan	1	0	1
UPTD LAB.Kesehatan Hewan	4	1	5
UPTD LLK UKM Dinas Perindustrian, Perdagangan dan Tenaga Kerja	6	2	8
UPD Pengujian Kendaraan Bermotor DISHUB LH	5	0	5
Kecamatan			
Kecamatan Anjongan	18	5	23
Kecamatan Mempawah Hilir	28	10	38
Kecamatan Mempawah Timur	19	11	30
Kecamatan Sadaniang	10	2	12
Kecamatan Segedong	12	4	16
Kecamatan Siantan	12	6	18
Kecamatan Sungai Kunyit	13	5	18
Kecamatan Sungai Pinyuh	19	7	26
Kecamatan Toho	12	4	16

Catatan/Note: ...

Sumber/Source: Badan Kepegawaian dan Pengembangan Sumber Daya Manusia (BKPSDM) Kabupaten Mempawah

Lanjutan Tabel/Continued Table 2.3.4

Kantor/Dinas/Instansi	2021		
	Laki-laki Male	Perempuan Female	Jumlah Total
(1)	(2)	(3)	(4)
Lembaga Teknis Daerah Tingkat Kecamatan			
UPT Dinas Kesehatan			
Puskesmas Rawat Inap Jungkat UPT DINKES	12	23	35
Puskesmas Rawat Inap Sungai Pinyuh UPT DINKES	8	23	31
Puskesmas Rawat Inap Anjongan UPT DINKES	4	19	23
Puskesmas Rawat Inap Antibar UPT DINKES	6	21	27
Puskesmas Rawat Inap Mempawah UPT DINKES	6	35	41
Puskesmas Rawat Inap Purun UPT DINKES	3	15	18
Puskesmas Rawat Inap Sadaniang UPT DINKES	6	11	17
Puskesmas Rawat Inap Segedong UPT DINKES	4	18	22
Puskesmas Rawat Inap Semudun UPT DINKES	2	19	21
Puskesmas Rawat Inap Sungai Bakau Kecil UPT DINKES	6	15	21
Puskesmas Rawat Inap Sungai Kunyit UPT DINKES	5	20	25
Puskesmas Rawat Inap Takong UPT DINKES	1	14	15
Puskesmas Rawat Inap Toho UPT DINKES	2	13	15
Puskesmas Rawat Inap Wajok Hulu UPT DINKES	5	22	27
UPTD DIKPORAPAR			
UPTD DIKPORAPAR Anjungan	2	0	2

Lanjutan Tabel/*Continued Table 2.3.4*

UPTD DIKPORAPAR Mempawah Hilir	0	2	2
UPTD DIKPORAPAR Mempawah Timur	0	0	0
UPTD DIKPORAPAR Sadaniang	0	0	0
UPTD DIKPORAPAR Segedong	1	1	2
UPTD DIKPORAPAR Siantan	5	1	6
UPTD DIKPORAPAR Sungai Kuyit	2	0	2
UPTD DIKPORAPAR Sungai Pinyuh	1	1	2
UPTD DIKPORAPAR Toho	1	0	1
UPT Dinas Pertanian, Kehanan Pangan dan Pertanian			
UPT Balai Benih Ikan Toho Diskan Laut	0	0	0
UP Pangkalan Pendaratan Ikan Kuala	0	0	0
UPTD Ketahanan Pangan	0	0	0
UPTD LAB.Kesehatan Hewan	4	1	5
UPTD LLK UKM Dinas Perindustrian, Perdagangan dan Tenaga Kerja			
UPD Pengujian Kendaraan Bermotor DISHUB LH	0	0	0
Kecamatan			
Kecamatan Anjongan	16	6	22
Kecamatan Mempawah Hilir	27	10	37
Kecamatan Mempawah Timur	19	9	28
Kecamatan Sadaniang	10	1	11
Kecamatan Segedong	11	4	15
Kecamatan Siantan	11	8	19
Kecamatan Sungai Kuyit	15	5	20
Kecamatan Sungai Pinyuh	17	7	24
Kecamatan Toho	13	3	16

Catatan/*Note*: ...Sumber/*Source*: Badan Kepegawaian dan Pengembangan Sumber Daya Manusia (BKPSDM) Kabupaten Mempawah

2.4 KEUANGAN PEMERINTAH GOVERNMENT FINANCE

Tabel 2.4.1 Realisasi Pendapatan Pemerintah Kabupaten Mempawah Menurut Jenis Pendapatan (juta rupiah), 2018–2021
Actual Mempawah Regency/Municipal Government Revenues by Kind of Revenues (million rupiahs), 2018–2021

Jenis Pendapatan/Kind of Revenues	2018	2019
(1)	(2)	(3)
1. Pendapatan Asli Daerah (PAD)/Regional Revenue	75 774,088	87 574,217
1.1 Pajak Daerah/Regional Tax	33 581,814	34 746,338
1.2 Retribusi Daerah/Regional Retribution	5 332,670	7 215,022
1.3 Hasil Perusahaan Milik Daerah dan Pengelolaan Kekayaan Daerah yang Dipisahkan/Regional-Owned Company Revenue and Separated Management of Regional Wealth	2 637,418	4 670,928
1.4 Lain-lain PAD yang Sah/Other Regional Revenue	34 222,187	40 941,929
2. Dana Perimbangan/Balance Funds	800 169,029	785 681,088
2.1 Bagi Hasil Pajak/Tax Sharing Revenue	12 617,162	8 812,019
2.2 Bagi Hasil Bukan Pajak/Sumber Daya Alam/Non-Tax Sharing Revenue/Natural Resources	4 738,794	5 962,059
2.3 Dana Alokasi Umum/General Allocation Fund	583 210,092	600 583,745
2.4 Dana Alokasi Khusus/Special Allocation Fund	199 602,981	170 323,264
3. Lain-lain Pendapatan yang Sah/Other Revenue	156 623,612	159 115,880
3.1 Pendapatan Hibah/Grant	29 004,735	32 439,334
3.2 Dana Darurat/Emergency Fund	-	-
3.3 Dana Bagi Hasil Pajak dari Provinsi dan Pemerintah Daerah Lainnya/Tax Sharing Revenue from Provincial and Other Regional Governments	53 635,886	54 822,324
3.4 Dana Penyesuaian dan Otonomi Daerah/Regional Adjustment and Autonomy Fund	73 982,991	71 199,356
3.5 Bantuan Keuangan dari Provinsi atau Pemerintah Daerah Lainnya/Financial Assistance from Provincial or Other Regional Governments	-	654,865
3.6 Lainnya/Others	-	-
Jumlah/Total	1 032 556,728	1 090 928,829

Lanjutan Tabel/*Continued Table 2.4.1*

Jenis Pendapatan/Kind of Revenues	2020	2021
(1)	(4)	(5)
1. Pendapatan Asli Daerah (PAD)/Regional Revenue	98 537,598	96 153,931
1.1 Pajak Daerah/ <i>Regional Tax</i>	33 854,128	36 973,550
1.2 Retribusi Daerah/ <i>Regional Retribution</i>	11 954,285	3 316,511
1.3 Hasil Perusahaan Milik Daerah dan Pengelolaan Kekayaan Daerah yang Dipisahkan/ <i>Regional-Owned Company Revenue and Separated Management of Regional Wealth</i>	4 657,419	4 249,674
1.4 Lain-lain PAD yang Sah/ <i>Other Regional Revenue</i>	48 071,765	51 584,197
2. Dana Perimbangan/Balance Funds	691 997,751	738 527,916
2.1 Bagi Hasil Pajak/ <i>Tax Sharing Revenue</i>	11 002,800	61 802,113
2.2 Bagi Hasil Bukan Pajak/Sumber Daya Alam/ <i>Non-Tax Sharing Revenue/Natural Resources</i>	7 400,148	0
2.3 Dana Alokasi Umum/ <i>General Allocation Fund</i>	539 545,636	531 693,134
2.4 Dana Alokasi Khusus/ <i>Special Allocation Fund</i>	134 049,167	159 058,517
3. Lain-lain Pendapatan yang Sah/Other Revenue	175 309,172	46 826,173
3.1 Pendapatan Hibah/ <i>Grant</i>	22 072,400	35 535,028
3.2 Dana Darurat/ <i>Emergency Fund</i>	0	0
3.3 Dana Bagi Hasil Pajak dari Provinsi dan Pemerintah Daerah Lainnya/ <i>Tax Sharing Revenue from Provincial and Other Regional Governments</i>	55 220,227	61 802,113
3.4 Dana Penyesuaian dan Otonomi Daerah/ <i>Regional Adjustment and Autonomy Fund</i>	96 621,274	7 148,713
3.5 Bantuan Keuangan dari Provinsi atau Pemerintah Daerah Lainnya/ <i>Financial Assistance from Provincial or Other Regional Governments</i>	1 395,271	2 020,000
3.6 Lainnya/ <i>Others</i>	0	0
Jumlah/Total	965 844,521	881 508,020

Catatan/Note: Data ini merupakan data sementara dan berpotensi bergerak

Sumber/Source: Badan Pengelola Keuangan dan Aset Daerah Kabupaten Mempawah/Regional Financial and Assets Management

Tabel
Table 2.4.2

Realisasi Belanja Pemerintah Kabupaten Mempawah Menurut Jenis Belanja (juta rupiah), 2018–2021
Actual Mempawah Regency/Municipal Government Expenditures by Kind of Expenditures (million rupiahs), 2018–2021

Jenis Pendapatan <i>Kind of Revenues</i>	2018	2019
(1)	(2)	(3)
1. Belanja Tidak Langsung/<i>Indirect Expenditures</i>	574 582,739	551 152,270
1.1 Belanja Pegawai/ <i>Personnel Expenditures</i>	377 794,832	400 911,350
1.2 Belanja Bunga/ <i>Interest Expenditures</i>		
1.3 Belanja Subsidi/ <i>Subsidies Expenditures</i>		
1.4 Belanja Hibah/ <i>Grant Expenditures</i>	73 865,581	14 800,300
1.5 Belanja Bantuan Sosial/ <i>Social Aid Expenditures</i>	1 655,250	2 144,448
1.6 Belanja Bagi Hasil/ <i>Sharing Fund Expenditure</i>	3 907,006	4 244,731
1.7 Belanja Bantuan Keuangan/ <i>Financial Aids Expenditures</i>	116 882,513	128 615,479
1.8 Belanja Tidak Terduga/ <i>Unpredicted Expenditures</i>	477,557	435,962
2. Belanja Langsung/<i>Direct Expenditures</i>	440 694,317	466 920,025
2.1 Belanja Pegawai/ <i>Personnel Expenditures</i>	22 685,336	24 416,381
2.2 Belanja Barang dan Jasa/ <i>Goods and Services Expenditures</i>	250 089,017	266 311,515
2.3 Belanja Modal/ <i>Capital Expenditure</i>	167 919,934	176 192,129
Jumlah/<i>Total</i>	1 015 277,056	1 018 072,295

Lanjutan Tabel/Continued Table 2.4.2

Jenis Pendapatan Kind of Revenues	2020	2021
(1)	(4)	(5)
1. Belanja Tidak Langsung/Indirect Expenditures	672 125,007	
1.1 Belanja Pegawai/Personnel Expenditures	525 707,414	
1.2 Belanja Bunga/Interest Expenditures	0	0
1.3 Belanja Subsidi/Subsidies Expenditures	0	0
1.4 Belanja Hibah/Grant Expenditures	13 073,100	11 487,143
1.5 Belanja Bantuan Sosial/Social Aid Expenditures	2 106,987	1 204,111
1.6 Belanja Bagi Hasil/Sharing Fund Expenditure	4 840,797	3 779,569
1.7 Belanja Bantuan Keuangan/Financial Aids Expenditures	124 513,309	125 273,672
1.8 Belanja Tidak Terduga/Unpredicted Expenditures	1 883,400	3 931,588
2. Belanja Langsung/Direct Expenditures	400 569,871	
2.1 Belanja Pegawai/Personnel Expenditures	22 904,574	
2.2 Belanja Barang dan Jasa/Goods and Services Expenditures	222 859,206	258 907,719
2.3 Belanja Modal/Capital Expenditure	154 806,090	168 060,640
Jumlah/Total	1 072 694,878	986 967,336

Catatan/Note: ...

Sumber/Source: Badan Pengelola Keuangan dan Aset Daerah Kabupaten Mempawah/ Regional Financial and Assets Management

Tabel
Table 2.4.3

Realisasi Penerimaan Pajak Daerah Menurut Jenisnya di Kabupaten Mempawah, 2021
Actual Taxes Region by Kind of Revenue in Mempawah Regency, 2021 (Jutaan Rupiah/Million Rupiahs)

Uraian Description	2018	2019	2020	2021
(1)	(2)	(3)	(4)	(5)
Pajak Hotel	143,64	201,08	111,75	159,15
Pajak Restoran	1 611,52	2 032,54	1 727,63	2 409,80
Pajak Hiburan	17,44	11,75	5,31	5,6
Reklame	726,88	952,94	1 153,28	1 218,97
Pajak Penerangan Jalan	11 080,53	11 030,81	10 637,15	11 686,51
Pajak Mineral Bukan Logam dan Batuan	3 036,63	4 651,23	3 251,66	3 149,12
Pajak Parkir	-	-	-	-
Pajak Sarang Burung Walet	30,78	7,85	8,05	5,8
Pajak Bumi dan Bangunan	3 062,79	3 412,23	4 539,39	5 647,59
BPHTB	13 871,61	12 445,91	12 419,59	12 691,01
Jumlah/Total	33 581,81	34 746,34	33 854,11	36 973,55

Catatan/Note: ...

Sumber/Source: Badan Pajak dan Retribusi Daerah/ Agency of Tax and Revenue Mempawah Regency

Tabel
Table 2.4.4**Realisasi Penerimaan Retribusi Daerah Menurut Jenisnya
di Kabupaten Mempawah, 2021**
**Actual Region Retribution by Kind of Revenue in Mempawah
Regency, 2021 (Jutaan Rupiah/Million Rupiahs)**

Uraian Description	2018	2019	2020	2021
(1)	(2)	(3)	(4)	(5)
Pelayanan Kesehatan	933,01	1 172,26	794,62	746,74
Pelayanan Kebersihan	147,70	147,80	141,20	150,05
Penggantian Biaya Cetak KTP & Akte Capil	91,35	112,30	56,30	-
Pelayanan Pasar	338,75	344,65	313,73	536,09
Pelayanan Parkir	670,44	735,21	512,52	303,39
Pengujian Kendaraan Bermotor	220,52	187,60	145,69	298,6
Jasa Usaha Pemakaian Kekayaan Daerah	210,36	184,55	61,61	36,39
Jasa Usaha Terminal	78,11	87,38	75,78	60,99
Jasa Usaha Rumah Potong Hewan	35,20	48,05	50,10	16,24
Izin Mendirikan Bangunan	2 275,70	3 915,46	9 522,22	42,66
Izin Penyelenggaraan Angkutan Umum/Trayek	-	-	-	872,68
Izin Gangguan Dampak Lingkungan	-	-	-	-
Izin Tempat Usaha	-	-	-	-
Pengendalian Menara Telekomunikasi	331,54	283,10	280,69	282,86
Jumlah / Totals	5 332,67	7 218,36	11 954,46	3 346,69

Catatan/Note: ...

Sumber/Source: Badan Pajak dan Retribusi Daerah Kabupaten Mempawah/Agency of Tax and Revenue Mempawah Regency

Tabel 2.4.5 Realisasi Penerimaan Pajak Bumi dan Bangunan Menurut Sektor, 2021
Table *Actual Land and Building Taxes revenue by Sector, 2021 (Ribuan Rupiah/Thousand Rupiahs)*

Uraian Description	2018	2019	2020	2021
(1)	(2)	(3)	(4)	(5)
Pedesaan/Rural	472 058,72	536 408,90	443 470,86	489 790,35
Perkotaan/Urban	2 590 730,27	3 238 501,61	4 095 925,78	5 157 794,78
Jumlah / Totals	3 062 788,98	3 774 910,51	4,539,396,64	5 647 585,13

Catatan/Note: ...

Sumber/Source: Badan Pajak dan Retribusi Daerah/ Agency of Tax and Revenue Mempawah Regency

BAB 3

PENDUDUK & KETENAGAKERJAAN POPULATION & EMPLOYEMENT

PEREMPUAN **48,91**  **51,09** LAKI-LAKI 

RASIO JENIS KELAMIN

104

Rasio Jenis Kelamin adalah perbandingan jumlah penduduk laki-laki dengan penduduk perempuan. Artinya, dari 100 orang penduduk perempuan, terdapat 104 orang penduduk laki-laki.

RASIO KETERGANTUNGAN

45,61

Setiap 100 orang yang berusia kerja (dianggap produktif) mempunyai 46 orang tanggungan (orang yang belum produktif dan orang yang sudah tidak produktif lagi).

JUMLAH PENDUDUK

305.673 Jiwa

KEPADATAN PENDUDUK

109 Jiwa/ KM^2

LAJU PERTUMBUHAN PENDUDUK

Laju pertumbuhan penduduk Kabupaten Mempawah dari Juni 2021 s.d Juni 2022 adalah sebesar:

1,82%

*Keterangan: Data Tahun 2021

PENJELASAN TEKNIS

TECHNICAL NOTES

1. Salah satu sumber data kependudukan adalah sensus penduduk yang dilaksanakan setiap sepuluh tahun sekali. Sensus penduduk telah dilaksanakan sebanyak tujuh kali sejak Indonesia merdeka, yaitu tahun 1961, 1971, 1980, 1990, 2000, 2010, dan 2020.

Keenam sensus penduduk sebelumnya dilaksanakan dengan menggunakan metode tradisional, yaitu mencatat setiap penduduk dari rumah ke rumah. Pertama kalinya dalam sejarah sensus penduduk di Indonesia, Sensus Penduduk 2020 (SP2020) menggunakan metode kombinasi yaitu dengan memanfaatkan data Administrasi Kependudukan (Admindex) dari Direktorat Jenderal Kependudukan dan Pencatatan Sipil (Ditjen Dukcapil) Kementerian Dalam Negeri (Kemendagri) sebagai data dasar pelaksanaan SP2020. Hal ini dirancang dan dilaksanakan sebagai upaya untuk mewujudkan "SATU DATA KEPENDUDUKAN INDONESIA".

SP2020 mencakup seluruh penduduk yang tinggal di wilayah teritorial Indonesia, mencakup Warga Negara Indonesia (WNI) dan Warga Negara Asing (WNA)

1. *One of the sources of demographic data is population census, which is conducted every ten years. Population Census has been conducted seven times since Indonesia's independence: 1961, 1971, 1980, 1990, 2000, 2010, and 2020.*

The previous six population censuses were carried out using the traditional method, canvassing each person door-to-door. For the first time in the history of the population census in Indonesia, the 2020 Population Census (PC2020) used a combined method, that is utilizing Population Administration data managed by the Directorate General of Population and Civil Registration of the Ministry of Home Affairs as the basic data for the population census. This is designed and implemented as an effort to realize "ONE INDONESIAN POPULATION DATA".

PC2020 covered all residents who live in Indonesia's territory, including Indonesian citizens (WNI) and foreign citizens (WNA) who have stayed or plan to stay in

yang telah menetap atau berencana menetap di wilayah Indonesia selama minimal satu tahun. WNI yang dicakup juga termasuk mereka yang berada di luar negeri, yaitu Anggota Korps Diplomatik Republik Indonesia beserta keluarganya di luar negeri dan Anggota TNI/POLRI beserta keluarganya yang sedang melakukan misi perdamaian di luar negeri.

Untuk tahun yang tidak dilaksanakan sensus penduduk, data kependudukan diperoleh dari hasil proyeksi penduduk. Proyeksi penduduk merupakan suatu perhitungan ilmiah yang didasarkan pada asumsi dari komponen-komponen perubahan penduduk, yaitu kelahiran, kematian, dan migrasi (migrasi internasional dan migrasi risen antar provinsi). Proyeksi penduduk interim 2020-2023 dihitung menggunakan data dasar penduduk hasil perapihan umur dari data Administrasi Kependudukan dan SP2020 dengan menggunakan asumsi Angka Kelahiran Total sejak tahun 2020 konstan 2,1 (sesuai Proyeksi Survei Penduduk antar Sensus (SUPAS) 2015-2045), Angka Kematian Bayi (AKB) meneruskan hasil Proyeksi SUPAS 2015-2045, dan pola migrasi 2020 sama dengan pola migrasi hasil SUPAS 2015.

Indonesian territory for at least one year. The Indonesian citizens who are covered also include those who are abroad, namely members of the Diplomatic Corps of the Republic of Indonesia and their families abroad and members of the TNI/POLRI and their families who are carrying out Peacekeeping Missions abroad.

For the periods besides the census year, population projection is applied to estimate population for those years. The population projection is an estimation based on the demographic components, such as birth, death, and migration (international migration and recent migration). The interim population projection for 2020-2023 is calculated from the single age smoothed combined from Population Administration Data and the 2020 Population Census. It uses the assumption that the Total Fertility Rate (TFR) since 2020 is constant at 2.1 (according to the population projection of 2015-2045 Intercensal Population Survey (SUPAS)), Infant Mortality Rate (IMR) continues the results of the 2015-2045 SUPAS Projection, and the 2020 migration pattern is the same as the pattern of migration in SUPAS2015 results.

Dalam publikasi ini, data yang disajikan merupakan hasil SP2020 (September), dan hasil proyeksi penduduk interim 2020-2023 (pertengahan tahun/Juni).

The data presented in this publication are the PC2020 results (September) and the result of interim population projection 2020-2023 (midyear/June).

2. Penduduk Indonesia adalah semua orang yang berdomisili di wilayah teritorial Indonesia, mencakup Warga Negara Indonesia (WNI) dan Warga Negara Asing (WNA) yang telah menetap selama satu tahun atau lebih atau berencana menetap di wilayah Indonesia selama minimal satu tahun. Pada sensus sebelumnya referensi waktu dalam konsep kependudukan adalah enam bulan. Perubahan ini didasari oleh UU No. 24 Tahun 2013 tentang Perubahan atas UU No. 23 Tahun 2006 tentang Administrasi Kependudukan pada Pasal 15.
 2. *The population of Indonesia are all people who live in Indonesia's territory, including Indonesian citizens and foreign citizens who have lived for one year or more or plan to stay in Indonesia territory for at least one year. In the previous census the time reference in the population concept was six months. This change is based on Law no.24 of 2013 concerning Amendments to Law no. 23 of 2006 concerning Population Administration in Article 15.*
3. Laju pertumbuhan penduduk per tahun adalah angka yang menunjukkan rata-rata tingkat pertambahan penduduk per tahun dalam jangka waktu tertentu. Angka ini dinyatakan sebagai persentase dari penduduk dasar. Metode penghitungan laju pertumbuhan penduduk yang digunakan oleh BPS adalah metode geometrik.
 3. *Annual population growth rate is a number that shows the average rate of population growth per year in a certain period. This rate is a percentage of the basic population. The method used by Statistics Indonesia is the geometric method.*
4. Kepadatan penduduk adalah ukuran persebaran penduduk
 4. *Population density is a measure of the distribution of the population*

yang menunjukkan jumlah penduduk untuk setiap kilometer persegi luas wilayah.

which shows the total population for each square kilometer of area.

5. Rasio jenis kelamin adalah perbandingan antara jumlah penduduk laki-laki dan jumlah penduduk perempuan pada suatu daerah dan waktu tertentu, yang biasanya dinyatakan dalam banyaknya penduduk laki-laki per 100 perempuan.

5. *Sex ratio is the ratio between total male population and female population in a certain area and at a certain time, which is usually stated in the number of male residents per 100 females.*

6. Penduduk usia kerja adalah penduduk berumur 15 tahun dan lebih.

6. *Working age population: persons of 15 years old and over.*

7. Penduduk yang termasuk angkatan kerja adalah penduduk usia kerja (15 tahun dan lebih) yang bekerja, atau punya pekerjaan namun sementara tidak bekerja dan pengangguran.

7. *Labor force: persons of 15 years old and over who, in the previous week, were working, temporarily absent from work but having jobs, and those who did not have work and were looking for work.*

ULASAN

DESCRIPTION

1. Penduduk

Berdasarkan Hasil Proyeksi Penduduk Interim 2020-2023 (pertengahan tahun/ Juni), penduduk Kabupaten Mempawah pada tahun 2021 berjumlah sekitar 305,67 ribu jiwa dengan kepadatan penduduk sekitar 109 jiwa per kilometer persegi.

Penyebaran penduduk di Kabupaten Mempawah tidak merata antar kecamatan yang satu dengan kecamatan lainnya. Kecamatan Sungai Pinyuh merupakan kecamatan dengan tingkat kepadatan penduduk tertinggi yaitu 234 jiwa/km². Sebaliknya, Sadaniang dihuni 26 sampai 27 jiwa/km².

2. Angkatan Kerja

Pertumbuhan tenaga kerja yang kurang diimbangi dengan pertumbuhan lapangan kerja akan menyebabkan tingkat kesempatan kerja cenderung menurun. Meski demikian jumlah penduduk yang bekerja tidak selalu menggambarkan jumlah kesempatan kerja yang ada. Hal ini dikarenakan sering terjadinya *mismatch* dalam pasar kerja. Tenaga kerja adalah modal bagi gerakannya roda pembangunan. Jumlah dan komposisi tenaga kerja akan terus mengalami

1. Population

The total population of Mempawah Regency in 2021 based on SP2021 is 301.560 with population density around 107 sampai 108 persons per square kilometer

The distribution of population in Mempawah Regency has spread unevenly between one subdistrict to nother subdistrict. Sungai Pinyuh is subdistrict whose the highest density, which is 230 to 231 person per square kilometer. In contrast, Sadaniang 26 to 27 person per square kilometer.

2. Labor Force

The growth of labor force which is not parallel with the growth of working opportunities will lower employment opportunity rate. However, the number of working population does not always reflected the number of employment opportunities due to mismatch in the labor market. Manpower is one of capital in the development dynamics. Total number and the composition of manpower will change parallel with demographic process. In 2021 the total number of the manpower in

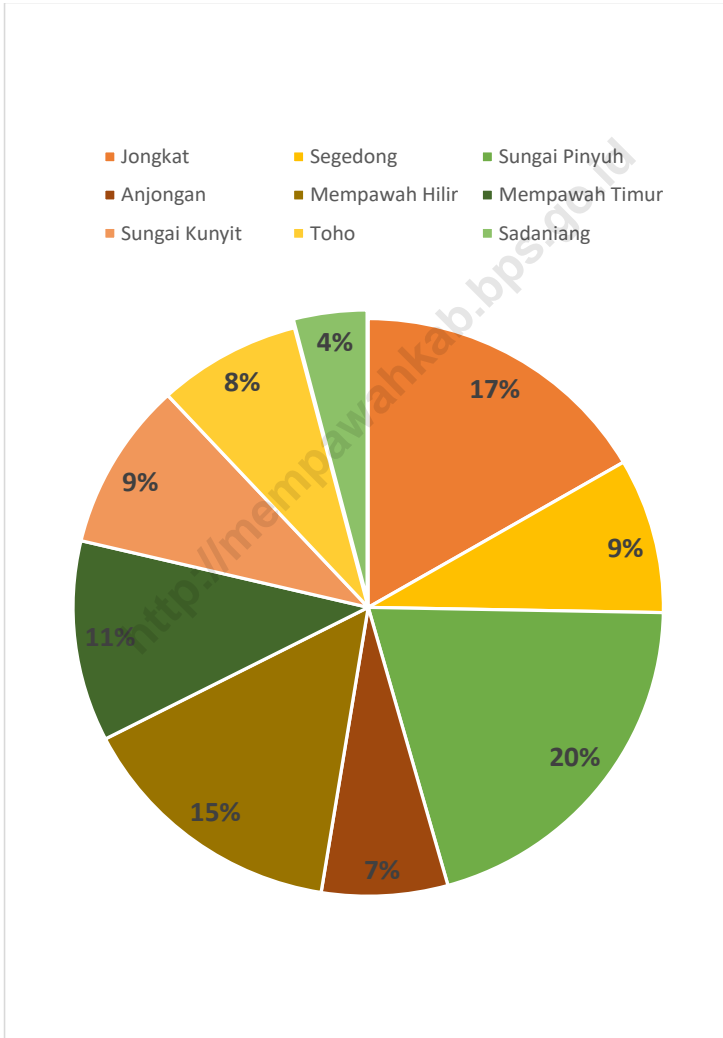
perubahan seiring dengan berlangsungnya proses demografi. Pada tahun 2021, di Kabupaten Mempawah terdapat 198.153 penduduk usia kerja. Bagian dari tenaga kerja yang aktif dalam kegiatan ekonomi disebut angkatan kerja. Tingkat Partisipasi Angkatan Kerja (TPAK) berdasarkan hasil Sakernas bulan agustus 2021, TPAK Kabupaten Mempawah sebesar 60,86 persen.

Mempawah Regency accounted for 198.153 thousand. Manpower who economically active is called labor force. Labor Force Participacion Rates (LFPRs) based on National Labor Force Survey (NLFS) August 2021, Mempawah Regency LFPRs was 60,86 percent.

<http://mempawahkab.bps.go.id>

Gambar 3.1
Figures

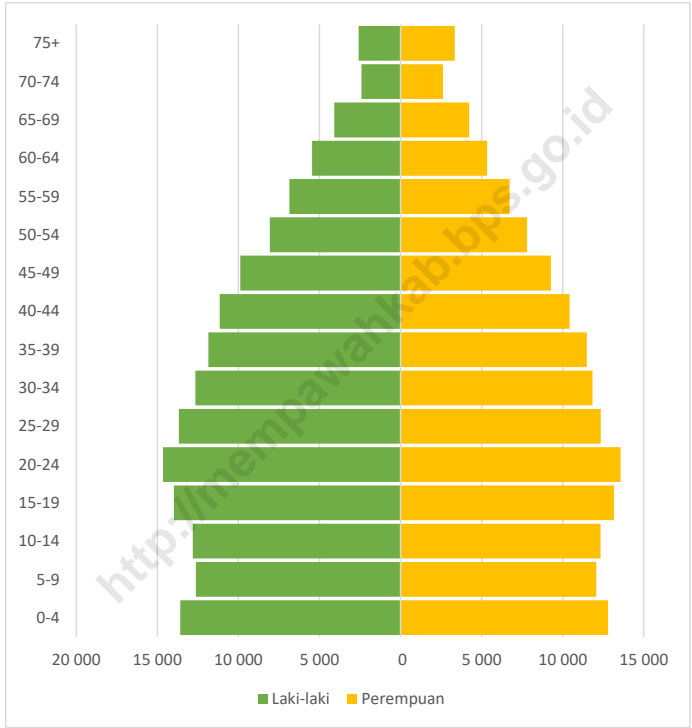
Persentase Distribusi Penduduk Mempawah menurut Kecamatan (%), 2021
Percentage of Populate Distribution by Subdistrict (%), 2021



Sumber/Source : Hasil Proyeksi Penduduk Interim 2020–2023 (Pertengahan tahun/Juni)/The result of Interim Population Projection 2020–2023 (mid year/ June)

Gambar 3.2
Figures

Piramida Penduduk Kabupaten Mempawah 2021
Population Pyramid in Mempawah Regency 2021



Sumber/Source : Hasil Proyeksi Penduduk Interim 2020–2023 (Pertengahan tahun/Juni)/The result of Interim Population Projection 2020–2023 (mid year/ June)

**3.1 PENDUDUK
POPULATION**

Tabel
Table 3.1.1

Penduduk, Laju Pertumbuhan Penduduk per Tahun, Distribusi Persentase Penduduk, Kepadatan Penduduk, Rasio Jenis Kelamin Penduduk Menurut Kecamatan di Kabupaten Mempawah, 2020 dan 2021
Population, Annual Population Growth Rate, Percentage Distribution of Population, Population Density, and Population Sex Ratio by Subdistrict in Mempawah Regency, 2020 and 2021

Kecamatan Subdistrict	Penduduk (ribu) Population (thousand)		Laju Pertumbuhan Penduduk Annual Population Growth Rate (%)	
	2020 ¹	2021 ²	2010-2020 ³	2020-2021 ⁴
(1)	(2)	(3)	(4)	(5)
Jongkat	50 275	50 792	2,15	1,37
Segedong	26 149	26 510	2,51	1,84
Sungai Pinyuh	61 352	62 225	2,55	1,90
Anjongan	20 878	21 109	2,23	1,48
Mempawah Hilir	44 936	45 616	2,64	2,02
Mempawah Timur	33 761	34 347	2,86	2,32
Sungai Kunyit	28 380	28 760	2,46	1,79
Toho	23 613	24 011	2,82	2,25
Sadaniang	12 216	12 303	1,83	0,95
Kabupaten Mempawah	301 560	305 673	2,48	1,82

Lanjutan Tabel/*Continued Table 3.1.1*

Kecamatan Subdistrict	Persentase Penduduk Percentage of Total Population		Kepadatan Penduduk per km ² Population Density per sq. km	
	2020 ¹	2021 ²	2020 ¹	2021 ²
(1)	(2)	(3)	(4)	(5)
Jongkat	16,67%	16.62%	123	124
Segedong	8,67%	8.67%	100	102
Sungai Pinyuh	20,34%	20.36%	231	234
Anjongan	6,92%	6.91%	168	170
Mempawah Hilir	14,90%	14.92%	113	114
Mempawah Timur	11,20%	11.24%	169	172
Sungai Kunyit	9,41%	9.41%	64	65
Toho	7,83%	7.86%	96	98
Sadaniang	4,05%	4.02%	27	27
Kabupaten Mempawah	100%	100.00%	108	109

Lanjutan Tabel/*Continued Table 3.1.1*

Kecamatan Subdistrict	Rasio Jenis Kelamin Population Sex Ratio	
	2020 ¹	2021 ²
(1)	(11)	
Jongkat	103,7	103,6
Segedong	104,0	104,1
Sungai Pinyuh	105,6	105,3
Anjongan	106,5	106,4
Mempawah Hilir	102,1	101,9
Mempawah Timur	103,1	103,1
Sungai Kuyit	104,9	104,9
Toho	107,9	107,4
Sadaniang	113,7	113,0
Kabupaten Mempawah	104,8	104,6

Catatan/*Note:* ¹ Hasil Sensus Penduduk (SP) 2020 (September)/*The Result of 2020 Population Census (September)*

² Hasil Proyeksi Penduduk Interim 2020–2023 (Pertengahan tahun/Juni)/*The result of Interim Population Projection 2020–2023 (mid year/ June)*

³ Laju pertumbuhan penduduk dihitung berdasarkan penduduk tahun 2010 (Mei) dibandingkan dengan penduduk tahun 2020 (September)/ *The growth rate refers to the change of the population in 2010 (May) to the population in 2020 (September)*

⁴ Laju pertumbuhan penduduk dihitung berdasarkan penduduk tahun 2020 (September) dibandingkan dengan penduduk tahun 2021 (Juni)/ *The growth rate refers to the change of the population in 2020 (September) to the population in 2021 (June)*

Sumber/*Source:* BPS dan Kementerian Dalam Negeri/*BPS-Statistics Indonesia and Ministry of Home Affairs*

Tabel 3.1.2 **Jumlah Penduduk berdasarkan Umur dan Jenis Kelamin di Kabupaten Mempawah, 2021**
Table 3.1.2 **Total Population based on Age and Sex in Mempawah Regency, 2021**

Kelompok Umur Age Group	Laki-Laki Male	Perempuan Female	Jumlah Total
(1)	(2)	(3)	(4)
0-4	13 583	12 797	26 380
5-9	12 620	12 076	24 696
10-14	12 814	12 328	25 142
15-19	13 978	13 162	27 140
20-24	14 649	13 573	28 222
25-29	13 673	12 350	26 023
30-34	12 656	11 837	24 493
35-39	11 845	11 493	23 338
40-44	11 147	10 431	21 578
45-49	9 879	9 274	19 153
50-54	8 070	7 806	15 876
55-59	6 857	6 719	13 576
60-64	5 450	5 341	10 791
65-69	4 084	4 228	8 312
70-74	2 407	2 618	5 025
75+	2 588	3 340	5 928
Total	156 300	149 373	305 673

Catatan/Note: ...

Sumber/Source: BPS, Hasil SP2021/ BPS-Statistics Indonesia, result of population census

**3.2 KETENAGAKERJAAN
EMPLOYMENT**

Tabel 3.2.1 Jumlah Penduduk Berumur 15 Tahun Keatas Menurut Jenis Kegiatan Selama Seminggu yang Lalu dan Jenis Kelamin di Kabupaten Mempawah, 2021
Population Aged 15 Years and Over by Type of Activity During The Previous Week and Sex in Mempawah Regency, 2021

Kegiatan Utama <i>Main Activity</i>	Jenis Kelamin/Sex		
	Laki-Laki <i>Male</i>	Perempuan <i>Female</i>	Jumlah <i>Total</i>
(1)	(2)	(3)	(4)
I. Angkatan Kerja/<i>Economically Active</i>	80 306	40 286	120 592
1. Bekerja/ <i>Working</i>	72 714	38 576	111 290
2. Pengangguran Terbuka/ <i>Unemployment</i>	7 592	1 710	9 302
II. Bukan Angkatan Kerja/<i>Economically Inactive</i>	19 580	57 981	77 561
1. Sekolah/ <i>Attending School</i>	6 709	7 647	14 356
2. Mengurus Rumah Tangga/ <i>Housekeeping</i>	2 504	44 132	46 636
3. Lainnya/ <i>Others</i>	10 367	6 202	16 569
Jumlah/<i>Total</i>	99 886	98 267	198 153

Catatan/*Note*:

Sumber/*Source*: BPS, Survei Angkatan Kerja Nasional (Sakernas) Agustus/BPS-Statistics Indonesia, August National Labor Force Survey

Tabel
Table 3.2.2

Penduduk Berumur 15 Tahun ke Atas Menurut Pendidikan Tertinggi yang Ditamatkan dan Jenis Kegiatan Selama Seminggu yang Lalu di Kabupaten Mempawah, 2021
Population 15 Years of Age and Over by Educational Attainment and Type of Activity During the Previous Week in Mempawah Regency, 2021

Pendidikan Tertinggi yang Ditamatkan ¹ <i>Educational Attainment¹</i>	Angkatan Kerja/Economically Active			Persentase Bekerja terhadap Angkatan Kerja <i>Percentage of Working to Economically Active</i>
	Bekerja <i>Working</i>	Pengangguran ² <i>Unemployment²</i>	Jumlah Angkatan Kerja <i>Total of Economically Active</i>	
(1)	(2)	(3)	(4)	(5)
0	52 418	3 265	55 683	94.14
1	18 298	2 779	21 077	86.82
2	29 707	2 933	32 640	91.01
3	10 867	325	11 192	97.10
Jumlah/Total	111 290	9 302	120 592	92.29

Lanjutan Tabel/*Continued Table 3.2.2*

Pendidikan Tertinggi yang Ditamatkan¹ <i>Educational Attainment¹</i>	Bukan Angkatan Kerja <i>Not Economically Active</i>	Jumlah Penduduk Usia Kerja Total	Persentase Angkatan Kerja terhadap Penduduk Usia Kerja <i>Percentage of Economically Active to Working Age Population</i>
(1)	(6)	(7)	(8)
0	37 301	92 984	59.88
1	21 074	42 151	50.00
2	16 675	49 315	66.19
3	2 511	13 703	81.68
Jumlah/Total	77 561	198 153	60.86

- Catatan/Note: ¹ 0. ≤ Sekolah Dasar (SD)/≤ *Primary School*
 1. Sekolah Menengah Pertama/*Junior High School*
 2. Sekolah Menengah Atas/*Senior High School*
 3. Perguruan Tinggi/*Collage*
- ² 1. Mencari pekerjaan/*Looking for work*
 2. Mempersiapkan usaha/*Establishing a new business/firm*
 3. Merasa tidak mungkin mendapat pekerjaan/*Hopeless of job*
 4. Sudah punya pekerjaan tetapi belum mulai bekerja/*Have a job in future start*

Sumber/Source: BPS, Survei Angkatan Kerja Nasional (Sakernas) Agustus/BPS-Statistics Indonesia, August National Labor Force Survey

Tabel
Table 3.2.3**Penduduk Berumur 15 Tahun Ke Atas yang Bekerja Selama Seminggu yang Lalu Menurut Status Pekerjaan Utama dan Jenis Kelamin di Kabupaten Mempawah, 2021**
Population 15 Years of Age and Over who Worked During The Previous Week by Main Employment Status and Sex in Mempawah Regency , 2021

Status Pekerjaan Utama <i>Main Employment Status</i>	Laki-Laki <i>Male</i>	Perempuan <i>Female</i>	Jumlah <i>Total</i>
(1)	(2)	(3)	(4)
Berusaha sendiri <i>Own account worker</i>	19 349	10 203	29 552
Berusaha dibantu buruh tidak tetap/buruh tidak dibayar <i>Employer assisted by temporary worker/unpaid worker</i>	6 445	4 100	10 545
Berusaha dibantu buruh tetap/buruh dibayar <i>Employer assisted by permanent worker/paid worker</i>	2 241	169	2 410
Buruh/Karyawan/Pegawai/ <i>Employee</i>	32 675	15 080	47 755
Pekerja bebas <i>Casual worker</i>	9 281	923	10 204
Pekerja keluarga/tak dibayar <i>Family worker/unpaid worker</i>	2 723	8 101	10 824
Jumlah/Total	72 714	38 576	111 290

Catatan/Note: ...

Sumber/Source: BPS, Survei Angkatan Kerja Nasional (Sakernas) Agustus/BPS-Statistics Indonesia, August National Labor Force Survey

Tabel
Table 3.2.4

Pencari Kerja Terdaftar, Lowongan Kerja Terdaftar, dan Penempatan/Pemenuhan Tenaga Kerja Menurut Provinsi dan Jenis Kelamin, 2021
Number of Registered Job Applicants, Registered Job Vacancies, and Placement of Workers by Province and Sex, 2021

Kecamatan <i>Subdistrict</i>	Pencari Kerja Terdaftar <i>Registered Job Applicants</i>		
	Laki-laki <i>Male</i>	Perempuan <i>Female</i>	Jumlah <i>Total</i>
(1)	(2)	(3)	(4)
Jongkat	5	14	19
Segedong	8	10	18
Sungai Pinyuh	28	29	57
Anjongan	17	9	26
Mempawah Hilir	40	44	84
Mempawah Timur	23	21	44
Sungai Kunyit	421	192	613
Toho	15	8	23
Sadaniang	3	0	3
Kabupaten Mempawah	560	327	887

Lanjutan Tabel/Continued Table 3.2.4

Kecamatan Subdistrict	Lowongan Kerja Terdaftar Registered of Job Vacancies		
	Laki-laki Male	Perempuan Female	Jumlah Total
(1)	(2)	(3)	(4)
Jongkat	-	-	-
Segedong	-	-	-
Sungai Pinyuh	-	-	-
Anjongan	-	-	-
Mempawah Hilir	-	-	-
Mempawah Timur	-	-	-
Sungai Kunyit	-	-	-
Toho	-	-	-
Sadaniang	-	-	-
Kabupaten Mempawah	-	-	-

Lanjutan Tabel/*Continued Table* 3.2.4

Kecamatan <i>Subdistrict</i>	Penempatan/Pemenuhan Tenaga Kerja <i>Placement of Workers</i>		
	Laki-laki <i>Male</i>	Perempuan <i>Female</i>	Jumlah <i>Total</i>
(1)	(2)	(3)	(4)
Jongkat	4	12	16
Segedong	3	7	10
Sungai Pinyuh	9	16	25
Anjongan	8	5	13
Mempawah Hilir	8	13	21
Mempawah Timur	8	9	17
Sungai Kuyit	1	3	4
Toho	6	7	13
Sadaniang	2	0	2
Kabupaten Mempawah	49	72	121

Sumber/*Source*: Dinas Perindustrian, Perdagangan dan Tenaga Kerja Kabupaten Mempawah / Industry, Trade and Labor Departement of Mempawah Regency

Tabel 3.2.5 Banyaknya Peserta Pelatihan di LKK UKM Mempawah Menurut Jenis Pelatihan, 2021
Number of Training Participant in LKK UKM Mempawah by Type of Training, 2021

Jenis Pelatihan Type of Training	Laki-laki Male	Perempuan Female	Jumlah Total
(1)	(2)	(3)	(4)
Las	16	-	16
Instalasi Penerangan/Tenaga	16	-	16
Tanaman Hidroponik	-	-	-
Mebel Kayu	-	-	-
Anyaman Rotan	-	-	-
Ukir Kayu	-	-	-
Menjahit	2	30	32
Bordir	-	-	-
Tata Rias Rambut Atau Kulit	-	-	-
Processing/Tata Boga	2	14	16
Peternakan	-	-	-
Teknisi Komputer	8	8	16
Operator Basic Office	-	-	-
Mobil Bensin	-	-	-
Mobil Diesel	-	-	-
Sepeda Motor	14	2	16
Pertanian	-	-	-
Perikanan	-	-	-
Teknik Pendingin	-	-	-
Pengolahan Hasil Pertanian	-	-	-
Teknisi HP	-	-	-
2021	58	54	112
2020	40	56	96
2019	173	179	352
2018	231	137	368

Sumber/Source: Dinas Perindustrian, Perdagangan dan Tenaga Kerja Kabupaten Mempawah / Industry, Trade and Labor Departement of Mempawah Regency

Tabel 3.2.6 Banyaknya Lulusan Peserta Pelatihan di LKK UKM Mempawah Menurut Jenis Pelatihan, 2021
Number of Training Participant Graduated in LKK UKM Mempawah by Type of Training, 2021

Jenis Pelatihan <i>Type of Training</i>	Laki-laki <i>Male</i>	Perempuan <i>Female</i>	Jumlah <i>Total</i>
(1)	(2)	(3)	(4)
Las	16	-	16
Instalasi Penerangan/Tenaga	16	-	16
Tanaman Hidroponik	-	-	-
Mebel Kayu	-	-	-
Anyaman Rotan	-	-	-
Ukir Kayu	-	-	-
Menjahit	2	30	32
Bordir	-	-	-
Tata Rias Rambut Atau Kulit	-	-	-
Processing/Tata Boga	2	14	16
Peternakan	-	-	-
Teknisi Komputer	8	8	16
Operator Basic Office	-	-	-
Mobil Bensin	-	-	-
Mobil Diesel	-	-	-
Sepeda Motor	14	2	16
Pertanian	-	-	-
Perikanan	-	-	-
Teknik Pendingin	-	-	-
Pengolahan Hasil Pertanian	-	-	-
Teknisi HP	-	-	-
2021	58	54	112
2020	40	56	96
2019	173	179	352
2018	231	137	368

Sumber/Source: Dinas Perindustrian, Perdagangan dan Tenaga Kerja Kabupaten Mempawah / Industry, Trade and Labor Departement of Mempawah Regency

BAB 4

SOSIAL & KESEJAHTERAAN RAKYAT

SOCIAL & WELFARE

JUMLAH TENAGA KESEHATAN (2021)

DOKTER : 60 **FARMASI** : 43

PERAWAT : 259 **AHLI GIZI** : 38

BIDAN : 206 **DOKTER GIGI** : 11

TENAGA KESEHATAN MASYARAKAT : 8

TENAGA KESEHATAN LINGKUNGAN : 35

TENAGA KESEHATAN LINGKUNGAN : 47



1 RUMAH SAKIT
14 PUSKESMAS

TAHUKAH KAMU?

Kasus penyakit yang menjangkit penduduk terbanyak di Kabupaten Mempawah adalah penyakit Diare dengan kasus sebanyak 2.507 pada tahun 2021. Kasus terbanyak terjadi di Kecamatan Siantan dengan total 586 kasus.

PENJELASAN TEKNIS

1. Jalur Pendidikan di Indonesia terdiri atas 1) pendidikan formal, 2) pendidikan nonformal, dan 3) pendidikan informal yang ketiganya dapat saling melengkapi dan memperkaya (Undang-Undang No. 20 Tahun 2003 tentang Sistem Pendidikan Nasional).
2. Jenjang Pendidikan Formal terdiri atas pendidikan dasar, pendidikan menengah, dan pendidikan tinggi. Jenis pendidikan yang diajarkan mencakup pendidikan umum, kejuruan, akademik, profesi, vokasi, keagamaan, dan khusus.
 - a. Pendidikan Dasar berbentuk Sekolah Dasar (SD) dan Madrasah Ibtidaiyah (MI) atau bentuk lain yang sederajat serta Sekolah Menengah Pertama (SMP) dan Madrasah Tsanawiyah (MTs) atau bentuk lain yang sederajat.
 - b. Pendidikan Menengah berbentuk Sekolah Menengah Atas (SMA), Madrasah Aliyah (MA), Sekolah Menengah Kejuruan (SMK), dan Madrasah Aliyah Kejuruan (MAK), atau bentuk lain yang sederajat.
 - c. Pendidikan Tinggi merupakan jenjang Pendidikan setelah pendidikan menengah yang mencakup program pendidikan diploma, sarjana,

TECHNICAL NOTES

1. *The Education System in Indonesia consists of 1) a formal education, 2) non-formal education, and 3) informal education that all three can be complementary and enriching (Law No. 20 Year 2003 about The National Education System).*
2. *The Formal Education Level consists of primary education, secondary education, and high education. The kind of education that taught consists of general education, vocational, academic, professional, religious, and specific education.*
 - a. *The Primary Education consists of Elementary School and Islamic Elementary School or other equivalent forms and Junior High School and MTs or other equivalent forms.*
 - b. *The Secondary Education consists of the senior high school, Madrasah Aliyah, Vocational School, and Vocational Madrasah Aliyah, or other equivalent forms.*
 - c. *The Tertiary Education consists of the education level after the secondary education that consists of diplomas, bachelor, master, specialist, and doctoral degrees that are held by the college. The universities can be academy, polytechnic, college, or institute.*

magister, spesialis, dan doktor yang diselenggarakan oleh perguruan tinggi. Perguruan tinggi dapat berbentuk akademi, politeknik, sekolah tinggi, atau institut.

3. Rumah Sakit adalah tempat pemeriksaan dan perawatan kesehatan, biasanya berada di bawah pengawasan dokter/tenaga medis, yang melayani penderita yang sakit untuk berobat rawat jalan atau rawat inap. Undang-undang RI No. 44 Tahun 2009 tentang rumah sakit mengelompokkan rumah sakit berdasarkan jenis pelayanan yang diberikan menjadi:

Rumah Sakit Umum adalah rumah sakit yang memberikan pelayanan kesehatan pada semua bidang dan jenis penyakit.

Rumah Sakit khusus adalah rumah sakit yang memberikan pelayanan utama pada satu bidang atau satu jenis penyakit tertentu berdasarkan disiplin ilmu, golongan umur, organ, jenis penyakit, atau kekhususan lainnya.

4. Rumah Sakit Bersalin adalah rumah sakit khusus untuk persalinan, dilengkapi pelayanan spesialis pemeriksaan kehamilan, persalinan, rawat inap, dan rawat jalan ibu dan anak yang berada di bawah pengawasan dokter spesialis kandungan. Rumah Bersalin adalah sarana pelayanan kesehatan

3. *Hospital is a place for health check, usually controlled/supervised by doctors/medical personnel to serve the ill patients to get outpatient or inpatient treatment services. The law of the Republic of Indonesia Number 44 year 2009 concerning about hospital have been grouping hospital based on the type of service being given into:*

General Hospital is a hospital that provides health services in all areas and types of diseases.

Special Hospital is a hospital that provides primary care in one area or one particular type of disease base on dicipline, age group, organ, type of disease, or other specificity.

4. *Maternity Hospital is a specialized hospital for childbirth, has specialist inspection service to pregnancy, childbirth, hospitalization, and outpatient for mothers and children that is under the supervision of an obstetrician.*

Maternity House is health care facility with a license as a maternity house, equipped with prenatal

dengan izin sebagai rumah bersalin, dilengkapi pelayanan pemeriksaan kehamilan, persalinan, serta pemeriksaan ibu dan anak yang berada di bawah pengawasan bidan senior.

5. Poliklinik/klinik/balai pengobatan adalah sarana kesehatan yang dipakai untuk pelayanan berobat jalan, biasanya berada di bawah pengawasan dokter/tenaga medis.
 6. Pusat Kesehatan Masyarakat (Puskesmas) adalah unit pelaksana teknis dinas kesehatan kabupaten/kota yang mempunyai fungsi utama sebagai penyelenggara pelayanan kesehatan tingkat pertama. Wilayah kerja puskesmas maksimal adalah satu kecamatan. Untuk dapat menjangkau wilayah kerjanya, puskesmas mempunyai jaringan pelayanan yang meliputi unit Puskesmas Pembantu (Pustu), unit Puskesmas Keliling (Puskel), dan unit bidan desa/komunitas (Peraturan Menteri Kesehatan RI No. 75 Tahun 2014 tentang Pusat Kesehatan Masyarakat).
 7. Apotek adalah suatu tempat tertentu yang digunakan untuk melakukan pekerjaan kefarmasian dan penyaluran/penjualan obat atau bahan farmasi dan perbekalan kesehatan lainnya kepada masyarakat yang dikelola oleh tenaga apoteker (Peraturan Menteri Kesehatan RI No. 1332 Tahun 2002 tentang Perubahan
5. *Polyclinic/medical clinic is a health facility in which to get outpatient services, usually under the control of*
 6. *Public Health Center is technical implementation unit of regency health department that have the primary function as a first-level health care providers. The working area standard of public health center is one subdistrict and to reach their working areas, public health centers have a service network covering subsidiary of public health center, mobile public health center units, and midwife units (Regulation of the Minister of Health of Indonesia Number 75 Year 2014 about Public Health Center).*
 7. *Pharmacy is a specific place that is used for pharmaceutical jobs, and distribution/sale of drugs/ pharmaceuticals and other medical supplies to people that are administered by trained pharmacist (Regulation of the Minister of Health of Indonesia Number 1332 Year 2002 about the Changes of Regulation of the Minister of Health*

- Atas Peraturan Menteri Kesehatan RI No. 922/MENKES/PER/X/1993 tentang Ketentuan dan Tata Cara Pemberian Izin Apotek).
8. Peristiwa kejahatan yang dilaporkan ialah setiap peristiwa yang diterima kepolisian dari laporan masyarakat, atau peristiwa yang pelakunya tertangkap tangan oleh kepolisian.
 9. Jumlah kejahatan menggambarkan jumlah kasus kejahatan yang terjadi pada kurun waktu tertentu.
 10. Risiko penduduk terkena kejahatan per 100.000 penduduk

$$= \text{Jumlah peristiwa kejahatan tahun } t / \text{Jumlah penduduk tahun } t * 100.000$$
Risiko penduduk terkena kejahatan per 100.000 penduduk mengindikasikan peluang penduduk berisiko terkena kejahatan. Biasanya dinyatakan dalam setiap 100.000 penduduk.
 11. Selang waktu terjadi kejahatan tahun $t = 365 \times 24 \times 60 \times 60 / \text{Jumlah peristiwa kejahatan tahun } t * \text{detik}$ Selang waktu terjadi kejahatan tahun t mengindikasikan selang waktu terjadinya satu tindak kejahatan dengan kejahatan yang lain.
 12. Pernikahan / Perkawinan merupakan ikatan lahir dan batin antara seorang wanita dengan seorang pria sebagai suami istri dengan tujuan membentuk
- of Indonesia Number 922/MENKES/PER/X/1993 about Provision and Procedures for Administration of Licensed Pharmacies).*
8. *Reported crime incidence includes all criminal cases reported and received by police office, and all crimes caught by police.*
 9. *Crime total refers to the number of criminal cases occurring during a given period.*
 10. *Crime rate*

$$= \text{Number of criminal cases year } t / \text{Total population year } t * 100,000$$
Crime rate indicates the probability of population exposed to risk of crime, expressed in every 100,000 people.
 11. *Crime clock*

$$= 365 \times 24 \times 60 \times 60 / \text{Number of criminal cases year } t * (\text{second})$$
Crime clock indicates the time interval of occurrence between one crime to another crime.
 12. *Marriage is a relationship bond between a woman and a man as husband and wife with the aim of forming a happy and long-lasting family based on the trust*

keluarga (rumah tangga) yang bahagia dan kekal berdasarkan Ketuhanan Yang Maha Esa (Undang-Undang Nomor 1 Tahun 1974 tentang Perkawinan Pasal 1).

13. P e r n i k a h a n / P e r k a w i n a n adalah sah, apabila dilakukan menurut hukum masing-masing agamanya dan kepercayaannya itu. Tiap-tiap pernikahan/perkawinan dicatat menurut peraturan perundangundangan yang berlaku (Undang-undang Nomor 1 Tahun 1974 tentang Perkawinan Pasal 2). Dalam hal ini, pernikahan untuk yang beragama Islam dianggap sah menurut undang-undang jika tercatat di Kantor Urusan Agama (KUA). Pencatatan perkawinan tersebut dilakukan oleh pegawai pencatat nikah. Dengan demikian, setiap perkawinan harus dilangsungkan di hadapan dan di bawah pengawasan pegawai pencatat nikah. Pernikahan boleh dilakukan di KUA atau di luar KUA (nikah bedolan).
14. Perceraian adalah salah satu sebab putusnya perkawinan/pernikahan yang dapat terjadi karena talak (cerai talak) atau berdasarkan gugatan perceraian (cerai gugat). Undang-Undang Nomor 1 Tahun 1974 tentang Perkawinan Pasal 39 menyatakan: (1) Perceraian hanya dapat dilakukan di depan sidang Pengadilan setelah Pengadilan yang bersangkutan berusaha dan tidak berhasil

in God Almighty (Law No. 1/1974 concerning Marriage Article 1).

13. *Marriage is legal if carried out in accordance with the laws of each religion and belief. Each marriage is recorded according to the applicable laws and regulations (Law No. 1/1974 concerning Marriage Article 2). In this case, marriage for Muslims is considered lawful if recorded by Religious Affairs Office (KUA). The registration of the marriage is carried out by the marriage registrar employee. Thus, each marriage must take place before and under the supervision of marriage registrar employee. Marriage can be done in the KUA or outside the KUA.*
14. *Divorce is one of the reason causing the end a marriage which can occur by talak (divorce by talak) or divorce petition (divorce by petition). Law No. 1/1974 concerning Marriage Article 39 states: (1) Divorce can only be carried out in front of the Court of Justice after the Court has tried and has not succeeded in reconciling the two parties; (2) There must be enough reason that the husband and wife will not be*

mendamaikan kedua belah pihak;
 (2) Untuk melakukan perceraian harus ada cukup alasan bahwa antara suami istri itu tidak akan dapat rukun sebagai suami istri;
 (3) Tata cara perceraian di depan sidang Pengadilan diatur dalam peraturan perundangan tersebut.

15. Perkara cerai talak adalah permohonan seorang suami yang beragama Islam yang akan menceraikan istrinya kepada Pengadilan untuk mengadakan sidang guna menyaksikan ikrar talak. Permohonan diajukan kepada Pengadilan yang daerah hukumnya meliputi tempat kediaman termohon, kecuali apabila termohon dengan sengaja meninggalkan tempat kediaman yang ditentukan bersama tanpa izin pemohon (Undang-Undang Nomor 7 Tahun 1989 tentang Peradilan Agama Pasal 66 Ayat 1 dan 2).
16. Data cerai talak yang tersedia dalam publikasi ini adalah jumlah perkara perceraian yang permohonannya diajukan oleh pihak suami yang telah diputus oleh Pengadilan (bukan jumlah perkara perceraian yang baru diterima oleh Pengadilan).
17. Perkara cerai gugat adalah gugatan perceraian yang diajukan oleh istri atau kuasanya yang sah kepada Pengadilan yang daerah hukumnya meliputi tempat kediaman penggugat, kecuali apabila penggugat able to get along well as husband and wife; (3) The procedure for divorce in front of the court sessions is regulated in laws and regulations.
15. Case of divorce by talak is a divorce application from a Muslim husband who will divorce his wife before the Court with court hearing to witness the pledge of divorce. The application is filed to the Court which jurisdiction of the court covers the defendant's residence, except if the defendant intentionally leaves the determined residence without applicant's permission (Law No. 7/1989 concerning Religious Courts Article 66 Paragraphs 1 and 2).
16. Divorce by talak data available in this publication are the number of divorce cases which applications were filed by the husband and has been decided by the Court (not the number of divorce cases were recently received by the Court).
17. Case of divorce by petition is divorce/dissolution petition filed by a wife or her legal proxy to a Court which jurisdiction of the court covers the plaintiff's residence, except if the plaintiff intentionally leaves the shared residence without

dengan sengaja meninggalkan tempat kediaman bersama tanpa izin tergugat (Undang-Undang Nomor 7 Tahun 1989 tentang Peradilan Agama Pasal 73 Ayat 1).

defendant's permission (Law No. 7/1989 concerning Religious Courts Article 73 Paragraphs 1).

18. Data cerai gugat yang tersedia dalam publikasi ini adalah jumlah perkara perceraian yang gugatannya diajukan oleh pihak istri yang telah diputus oleh Pengadilan (bukan jumlah perkara perceraian yang baru diterima oleh Pengadilan).
 19. Untuk mengukur kemiskinan, BPS menggunakan konsep kemampuan memenuhi kebutuhan dasar (basic needs approach). Dengan pendekatan ini, kemiskinan dipandang sebagai ketidakmampuan dari sisi ekonomi untuk memenuhi kebutuhan dasar makanan dan bukan makanan yang diukur dari sisi pengeluaran. Jadi Penduduk Miskin adalah penduduk yang memiliki rata-rata pengeluaran perkapita perbulan dibawah garis kemiskinan.
 20. Garis Kemiskinan (GK) merupakan penjumlahan dari Garis Kemiskinan Makanan (GKM) dan Garis Kemiskinan Non Makanan (GKNM). Penduduk yang memiliki rata-rata pengeluaran perkapita per bulan dibawah Garis Kemiskinan dikategorikan sebagai penduduk miskin.
18. *Divorce by petition data available in this publication are the number of divorce cases which divorce/ dissolution petition were filed by the wife and has been decided by the Court (not the number of divorce cases were recently received by the Court).*
 19. *To measure poverty, BPS uses the concept of the ability to meet basic needs (basic needs approach). With this approach, poverty is seen as an economic inability to meet basic food and non-food needs as measured in terms of expenditure. So the poor are people who have an average monthly expenditure per capita below the poverty line.*
 20. *The Poverty Line (GK) is the sum of the Food Poverty Line (GKM) and the Non-Food Poverty Line (GKNM). People who have an average expenditure per capita per month below the poverty line are categorized as poor.*

ULASAN**DESCRIPTION****1. Pendidikan**

Ketersediaan fasilitas pendidikan akan sangat menunjang dalam meningkatkan mutu pendidikan. Pada tahun 2021, di tingkat sekolah dasar (SD) dan madrasah ibtidaiyah (MI), jumlah sekolah mengalami penurunan dari 241 sekolah menjadi 239 sekolah. Jumlah sekolah pada Sekolah Menengah Pertama (SMP) dan Madrasah Tsanawiyah di Kabupaten Mempawah mengalami penurunan dari 95 sekolah menjadi 94 sekolah. Sedangkan pada tingkat sekolah menengah atas (SMA) sederajat, terdapat 50.

2. Kesehatan

Rumah Sakit merupakan salah satu prasarana yang paling vital di kabupaten Mempawah. Prasarana kesehatan lain yang tidak kalah pentingnya adalah Puskesmas yang menurut laporan Dinas Kesehatan pada tahun 2021 tercatat masih sebanyak 14 unit Puskesmas dan 20 unit Puskesmas Pembantu. Sedangkan jumlah Rumah Sakit pada tahun yang sama sebanyak 1 unit

Dokter merupakan sumber daya manusia yang sangat dibutuhkan dalam dunia kesehatan. Dengan bantuan dokter maka banyak kemungkinan penyakit

1. Education

The availability of education facility play an important role in the improvement of education. In 2021, The number of schools in primary school decreased compared to the previous year, that is from 241 school become 239 schools.

The number of school, in junior high schools in Mempawah decreased, from 95 schools become 94.

While at the Senior High School, there are 50 schools.

2. Health

Hospital represent one of most vital health infrastructure in Mempawah Regency. The others infrastructure is Public Health Center (PHC), and according to report from Public Health Service noted still as much as 14 unit main PHCs in 2021 and 20 unit sub-PHCs. While the number of Hospital in the same year was 1 unit.

Doctor are the most important human resources in health. They will help people to heal the sickness. Based on the data from Public Health Service, its seems

yang dapat disembuhkan. Menurut data yang ada di Dinas Kesehatan, sepertinya Kabupaten Mempawah masih membutuhkan banyak tenaga kesehatan, khususnya dokter umum, dokter spesialis dan dokter gigi. Jumlah seluruh tenaga kesehatan yang tercatat sebanyak 707 orang.

3. Agama

Negara Indonesia yang berdasarkan Pancasila dan UUD 1945 menjamin kehidupan umat beragama dan senantiasa mengembangkan kerukunan hidup antara pemeluk agama/kepercayaan guna membina kehidupan masyarakat dan sekaligus mengatasi berbagai masalah sosial budaya yang mungkin dapat menghambat kemajuan bangsa.

Untuk itu, diperlukan sarana dan prasarana yang memadai bagi semua umat serta peningkatan pelayanan bagi kepentingan pelaksanaan ibadah keagamaan, mencakup prasarana beribadah serta pelayanan yang menyangkut perkawinan.

Pada tahun 2021, jumlah prasarana peribadatan di Kabupaten Mempawah sekitar 853 buah tempat ibadah

that Mempawah Regency still need more health personnel, especially general physician, specialist and dentist. The total number of health workers was 707 people

3. Religion

The State of Indonesia based on Pancasila and The 1945's Constitution, guarantees the lives of religious people and constantly develop harmony between the followers of a religion / belief in order to foster community life and at the same time overcome various socio-cultural problems that might pursue the progress of the nation.

For that reason, adequate facilities and infrastructure are needed for all people as well as improving services for the benefit of the implementation of religious worship. Including praying facilities, and also services related to marriage.

In 2021, the number of worship facilities in Mempawah Regency was about 853 unit of religious service place.

4. Kemiskinan

Kemiskinan merupakan salah satu persoalan mendasar yang menjadi fokus perhatian Pemerintah Indonesia. Kemiskinan menyebabkan seseorang atau sekelompok orang tidak mampu memenuhi hak-hak dasarnya seperti tidak terpenuhinya kebutuhan pangan, kesehatan, pendidikan, pekerjaan, air bersih, perumahan, pertanahan, sumber daya alam dan lingkungan hidup.

Perkembangan jumlah dan persentase penduduk miskin pada periode 2013-2021 tampak berfluktuasi dari tahun ke tahun. Pada tahun 2021, jumlah penduduk miskin Kabupaten Mempawah sebesar 13,82 ribu jiwa (5,18 persen). Dibandingkan dengan penduduk miskin tahun 2020 yang berjumlah 13,18 ribu jiwa (4,95 persen), berarti jumlah penduduk miskin naik sebesar 0,64 ribu jiwa.

Garis kemiskinan mengalami peningkatan sebesar 2,09 persen, yaitu dari Rp. 379.808 per kapita per bulan menjadi Rp. 387.948 per kapita per bulan.

4. Poverty

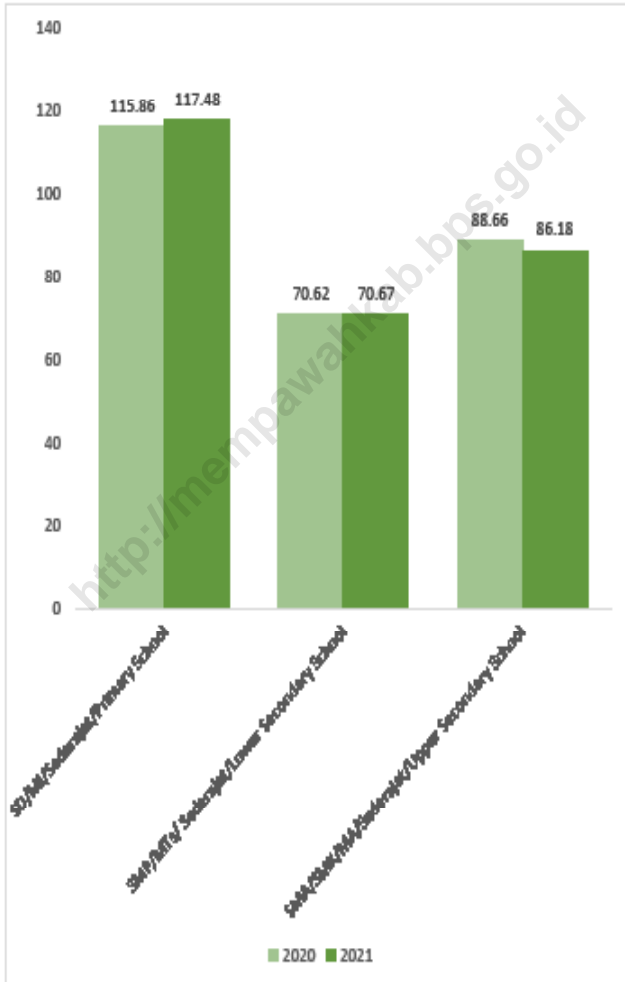
Poverty is one of the fundamental problems that become the focus of attention of the Government of Indonesia. Poverty causes a person or group of people unable to meet their basic rights such as unmet needs for food, health, education, employment, clean water, housing, land, natural resources and the environment.

The number and percentage of poor people in the period 2013-2021 are fluctuated from year to year. In 2021, the number of poor people in Mempawah Regency is 13,82 thousand people (5,18 percent of population). Compared with the poor in 2020, amounting to 13,18 thousand people (4,95 percent). Its means the number of poor people increased by 0,64 thousand people.

The poverty line has increased from 379.808 rupiahs per capita per month to 387.948 rupiahs per capita per month.

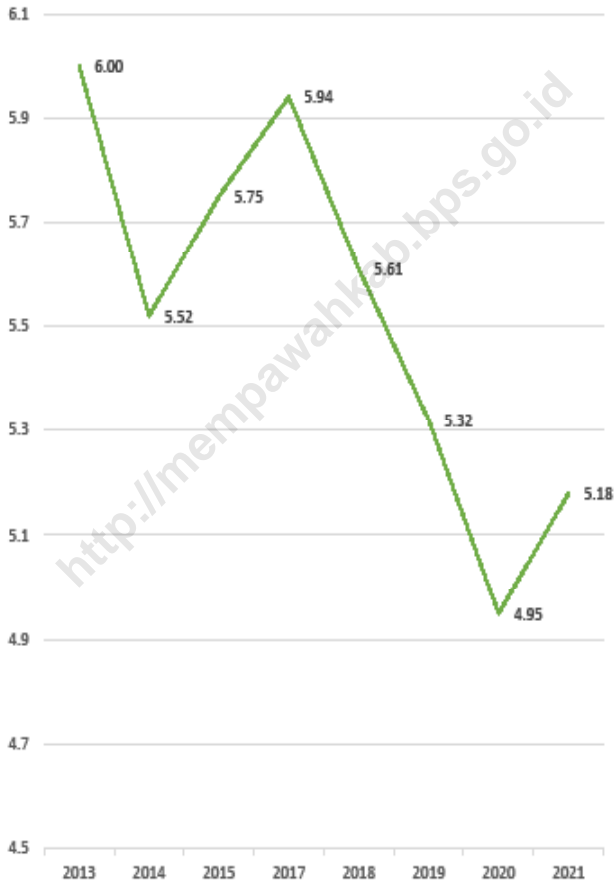
Gambar 4.1
Figures

Angka Partisipasi Murni (APM) Menurut Jenjang Pendidikan di Kabupaten Mempawah, 2020 dan 2021
Net Participation Rates by Educational Level in Mempawah Regency, 2020 and 2021



Sumber/Source : BPS, Survei Sosial Ekonomi Nasional Maret/BPS-Statistics Indonesia, March National Socioeconomic Survey

Gambar 4.2 **Persentase Penduduk Miskin di Kabupaten Mempawah, 2013–2021**
Figures **Percentage of Poor People in Mempawah Regency, 2013–2021**



Sumber/Source : BPS, Survei Sosial Ekonomi Nasional Maret/BPS-Statistics Indonesia, March National Socioeconomic Survey

4.1 PENDIDIKAN EDUCATION

Tabel 4.1.1 Jumlah Sekolah, Guru, dan Murid Taman Kanak-Kanak (TK) di Bawah Kementerian Pendidikan dan Kebudayaan Menurut Kecamatan di Kabupaten Mempawah, 2020/2021 dan 2021/2022
Number of Schools, Teachers, and Pupils in Kindergarten Under The Ministry of Education and Culture by Subdistrict in Mempawah Regency, 2020/2021 and 2021/2022

Kecamatan Subdistrict	Sekolah/Schools					
	Negeri/Public		Swasta/Private		Jumlah/Total	
	2020/2021	2021/2022	2020/2021	2021/2022	2020/2021	2021/2022
(1)	(2)	(3)	(4)	(5)	(6)	(7)
Jongkat	-	-	2	2	2	2
Segedong	1	1	2	2	3	3
Sungai Pinyuh	3	3	9	9	12	12
Anjongan	-	-	4	4	4	4
Mempawah Hilir	3	3	5	5	8	8
Mempawah Timur	2	2	3	3	5	5
Sungai Kuyit	2	2	2	2	4	4
Toho	3	3	2	2	5	5
Sadaniang	-	-	5	5	5	5
Kabupaten Mempawah	14	14	34	34	48	48

Lanjutan Tabel/*Continued Table 4.1.1*

Kecamatan Subdistrict	Guru ¹ /Teachers ¹					
	Negeri/Public		Swasta/Private		Jumlah/Total	
	2020/2021	2021/2022	2020/2021	2021/2022	2020/2021	2021/2022
(1)	(8)	(9)	(10)	(11)	(12)	(13)
Jonkat	-	-	5	6	5	6
Segedonng	4	4	8	4	12	8
Sungai Pinyuh	9	9	27	24	36	33
Anjongan	-	-	13	14	13	14
Mempawah Hilir	11	10	27	24	38	34
Mempawah Timur	10	9	13	14	23	23
Sungai Kunyit	6	7	8	8	14	15
Toho	7	11	7	6	14	17
Sadaniang	-	-	12	14	12	14
Kabupaten Mempawah	47	50	120	114	167	164

Lanjutan Tabel/*Continued Table 4.1.1*

Kecamatan Subdistrict	Murid/Pupils					
	Negeri/Public		Swasta/Private		Jumlah/Total	
	2020/2021	2021/2022	2020/2021	2021/2022	2020/2021	2021/2022
(1)	(14)	(15)	(16)	(17)	(18)	(19)
Jomgkat	-	-	82	89	82	89
Segedong	41	35	57	68	98	103
Sungai Pinyuh	84	68	199	188	283	256
Anjongan	-	-	135	121	135	121
Mempawah Hlir	122	122	195	185	317	307
Mempaah Timur	48	70	96	108	144	178
Sungai Kunyit	82	74	56	59	138	133
Toho	104	157	104	54	208	211
Sadaniang	-	-	150	128	150	128
Kabupaten Mempawah	481	526	1 074	1 000	1 555	1 526

Catatan/Note: ¹ Jumlah guru termasuk kepala sekolah dan guru/*The total of teachers including headmaster and teacher*

Sumber/Source: Kementerian Pendidikan dan Kebudayaan, Data Semester Ganjil/*Ministry of Educations and Culture, Odd Semester Data*

Tabel
Table 4.1.2

Jumlah Sekolah, Guru, dan Murid Raudatul Athfal (RA) di Bawah Kementerian Agama Menurut Kecamatan di Kabupaten Mempawah, 2020/2021 dan 2021/2022
Number of Schools, Teachers, and Pupils in Raudatul Athfal (RA) Under The Ministry of Religious Affairs by Subdistrict in Mempawah Regency, 2020/2021 and 2021/2022

Kecamatan Subdistrict	Sekolah/Schools		Guru/Teachers		Murid/Pupils	
	2020/2021	2021/2022	2020/2021	2021/2022	2020/2021	2021/2022
(1)	(2)	(3)	(4)	(5)	(6)	(7)
Jongkat	4	4	19	14	105	176
Segedong	-	-	-	-	-	-
Sungai Pinyuh	10	10	30	36	314	335
Anjongan	-	-	-	-	-	-
Mempawah Hilir	3	2	11	10	124	92
Mempawah Timur	5	5	13	14	118	121
Sungai Kunyit	1	1	6	6	48	52
Toho	-	-	-	-	-	-
Sadaniang	-	-	-	-	-	-
Kabupaten Mempawah	23	23	79	80	709	794

Catatan/Note:

Sumber/Source: Kementerian Agama Kabupaten Mempawah, Data Semester Ganjil/Ministry of Religious Affairs Mempawah Regency, Odd Semester Data

Tabel 4.1.3
Table

Jumlah Sekolah, Guru, dan Murid Sekolah Dasar (SD) di Bawah Kementerian Pendidikan dan Kebudayaan Menurut Kecamatan di Kabupaten Mempawah, 2020/2021 dan 2021/2022
Number of Schools, Teachers, and Pupils in Primary Schools Under The Ministry of Education and Culture by Subdistrict in Mempawah Regency, 2020/2021 and 2021/2022

Kecamatan Subdistrict	Sekolah/Schools					
	Negeri/Public		Swasta/Private		Jumlah/Total	
	2020/2021	2021/2022	2020/2021	2021/2022	2020/2021	2021/2022
(1)	(2)	(3)	(4)	(5)	(6)	(7)
Jongkat	22	22	-	-	22	22
Segedong	17	16	-	-	17	16
Sungai Pinyuh	26	26	4	4	30	30
Anjongan	11	11	2	2	13	13
Mempawah Hilir	25	24	2	2	27	26
Mempawah Timur	19	19	1	1	20	20
Sungai Kunyit	22	22	1	1	23	23
Toho	18	18	-	-	18	18
Sadaniang	19	19	1	1	20	20
Kabupaten Mempawah	179	177	11	11	190	188

Lanjutan Tabel/Continued Table 4.1.3

Kecamatan Subdistrict	Guru ¹ /Teachers ¹					
	Negeri/Public		Swasta/Private		Jumlah/Total	
	2020/2021	2021/2022	2020/2021	2021/2022	2020/2021	2021/2022
(1)	(8)	(9)	(10)	(11)	(12)	(13)
Jongkat	271	265	-	-	271	265
Segedong	181	168	-	-	181	168
Sungai Pinuh	293	275	30	36	323	311
Anjongan	131	130	11	9	142	139
Mempawah Hilir	278	246	20	20	298	266
Mempawah Timur	183	173	8	7	191	180
Sungai Kunyit	221	200	9	5	230	205
Toho	183	171	-	-	183	171
Sadaniang	126	148	9	8	135	156
Kabupaten Mempawah	1 867	1 776	87	85	1 954	1 861

Lanjutan Tabel/*Continued Table 4.1.3*

Kecamatan Subdistrict	Murid/Pupils					
	Negeri/Public		Swasta/Private		Jumlah/Total	
	2020/2021	2021/2022	2020/2021	2021/2022	2020/2021	2021/2022
(1)	(14)	(15)	(16)	(17)	(18)	(19)
Jongkat	4 495	4 434	-	-	4 495	4 434
Segedong	2 845	2 819	-	-	2 845	2 819
Sungai Pinyuh	4 503	4 493	624	616	5 127	5 109
Anjongan	1 901	1 826	229	220	2 130	2 046
Mempawah Hilir	3 142	3 021	343	360	3 485	3 381
Mempawah Timur	2 484	2 425	68	73	2 552	2 498
Sungai Kunyit	2 705	2 642	33	28	2 738	2 670
Toho	2 278	2 286	-	-	2 278	2 286
Sadaniang	1 287	1 263	46	45	1 333	1 308
Kabupaten Mempawah	25 640	25 209	1 343	1 342	26 983	26 551

Catatan/Note: ¹ Jumlah guru termasuk kepala sekolah dan guru/*The total of teachers including headmaster and teacher*

Sumber/Source: Kementerian Pendidikan dan Kebudayaan, Data Semester Ganjil/*Ministry of Educations and Culture, Odd Semester Data*

Tabel
Table 4.1.4

Jumlah Sekolah, Guru, dan Murid Madrasah Ibtidaiyah (MI) di Bawah Kementerian Agama Menurut Kecamatan Menurut Kecamatan di Kabupaten Mempawah, 2020/2021 dan 2021/2022
Number of Schools, Teachers, and Pupils in Madrasah Ibtidaiyah (MI) Under The Ministry of Religious Affairs by Subdistrict in Mempawah Regency, 2020/2021 and 2021/2022

Kecamatan Subdistrict	Sekolah/Schools					
	Negeri/Public		Swasta/Private		Jumlah/Total	
	2020/2021	2021/2022	2020/2021	2021/2022	2020/2021	2021/2022
(1)	(2)	(3)	(4)	(5)	(6)	(7)
Jongkat	-	-	8	6	8	6
Segedong	-	-	3	4	3	4
Sungai Pinyuh	2	2	12	13	14	15
Anjongan	-	-	2	1	2	1
Mempawah Hilir	-	-	15	10	15	10
Mempawah Timur	-	-	4	8	4	8
Sungai Kunyit	-	-	3	3	3	3
Toho	-	-	2	2	2	2
Sadaniang	-	-	-	-	-	-
Kabupaten Mempawah	2	2	49	49	51	51

Lanjutan Tabel/*Continued Table* 4.1.4

Kecamatan Subdistrict	Guru/Teachers					
	Negeri/Public		Swasta/Private		Jumlah/Total	
	2020/2021	2021/2022	2020/2021	2021/2022	2020/2021	2021/2022
(1)	(8)	(9)	(10)	(11)	(12)	(13)
Jongkat	-	-	75	70	75	70
Segedong	-	-	29	38	29	38
Sungai Pinyuh	34	59	111	140	145	199
Anjongan	-	-	30	28	30	28
Mempawah Hilir	-	-	163	112	163	112
Mempawah Timur	-	-	25	72	25	72
Sungai Kunyit	-	-	28	35	28	35
Toho	-	-	29	30	29	30
Sadaniang	-	-	-	-	-	-
Kabupaten Mempawah	34	59	490	547	524	606

Lanjutan Tabel/*Continued Table 4.1.4*

Kecamatan Subdistrict	Murid/Pupils					
	Negeri/Public		Swasta/Private		Jumlah/Total	
	2020/2021	2021/2022	2020/2021	2021/2022	2020/2021	2021/2022
(1)	(14)	(15)	(16)	(17)	(18)	(19)
Jongkat	-	-	1 284	1 205	1 284	1 205
Segedong	-	-	206	269	206	269
Sungai Pinyuh	444	434	1 263	1 399	1 707	1 833
Anjongan	-	-	513	454	513	454
Mempawah Hilir	-	-	1 819	1 583	1 819	1 583
Mempawah Timur ..	-	-	300	709	300	709
Sungai Kunyit	-	-	334	345	334	345
Toho	-	-	251	267	251	267
Sadaniang	-	-	-	-	-	-
Kabupaten Mempawah	444	434	5 970	6 307	6 414	6 741

Catatan/Note:

Sumber/Source: Kementerian Agama Kabupaten Mempawah, Data Semester Ganjil/Ministry of Religious Affairs Mempawah Regency, Odd Semester Data

Tabel
Table 4.1.5

Jumlah Sekolah, Guru, dan Murid Sekolah Menengah Pertama (SMP) di Bawah Kementerian Pendidikan dan Kebudayaan Menurut Kecamatan di Kabupaten Mempawah, 2020/2021 dan 2021/2022
Number of Schools, Teachers, and Pupils in Lower Secondary Schools Under The Ministry of Education and Culture by Subdistrict in Mempawah Regency, 2020/2021 and 2021/2022

Kecamatan Subdistrict	Sekolah/Schools					
	Negeri/Public		Swasta/Private		Jumlah/Total	
	2020/2021	2021/2022	2020/2021	2021/2022	2020/2021	2021/2022
(1)	(2)	(3)	(4)	(5)	(6)	(7)
Jongkat	4	4	2	2	6	6
Segedong	3	3	1	1	4	4
Sungai Pinyuh	4	4	5	4	9	8
Anjongan	3	3	-	-	3	3
Mempawah Hilir	4	4	3	3	7	7
Mempawah Timur	3	3	1	1	4	4
Sungai Kunyit	5	5	-	-	5	5
Toho	6	6	-	-	6	6
Sadaniang	4	4	1	1	5	5
Kabupaten Mempawah	36	36	13	12	49	48

Lanjutan Tabel/Continued Table 4.1.5

Kecamatan Subdistrict	Guru ¹ /Teachers ¹					
	Negeri/Public		Swasta/Private		Jumlah/Total	
	2020/2021	2021/2022	2020/2021	2021/2022	2020/2021	2021/2022
(1)	(8)	(9)	(10)	(11)	(12)	(13)
Jongkat	79	76	15	13	94	89
Segedong	49	49	2	2	51	51
Sungai Pinyuh	82	91	35	28	117	119
Anjongan	58	59	-	-	58	59
Mempawah Hilir	88	87	21	14	109	101
Mempawah Timur	44	42	9	4	53	46
Sungai Kunyit	59	66	-	-	59	66
Toho	85	79	-	-	85	79
Sadaniang	46	46	6	7	52	53
Kabupaten Mempawah	590	595	88	68	678	663

Lanjutan Tabel/*Continued Table* 4.1.5

Kecamatan Subdistrict	Murid/Pupils					
	Negeri/Public		Swasta/Private		Jumlah/Total	
	2020/2021	2021/2022	2020/2021	2021/2022	2020/2021	2021/2022
(1)	(14)	(15)	(16)	(17)	(18)	(19)
Jongkat	1 085	1 071	106	89	1 191	1 160
Segedong	773	744	30	20	803	764
Sungai Pinyuh	1 384	1 342	398	363	1 782	1 705
Anjongan	783	760	-	-	783	760
Mempawah Hilir	1 237	1 131	200	200	1 437	1 331
Mempawah Timur	415	416	51	57	466	473
Sungai Kunyit	725	688	-	-	725	688
Toho	949	881	-	-	949	881
Sadaniang	575	522	52	45	627	567
Kabupaten Mempawah	7 926	7 555	837	774	8 763	8 329

Catatan/Note: ¹ Jumlah guru termasuk kepala sekolah dan guru/*The total of teachers including headmaster and teacher*

Sumber/Source: Kementerian Pendidikan dan Kebudayaan, Data Semester Ganjil/*Ministry of Educations and Culture, Odd Semester Data*

Tabel
Table 4.1.6

Jumlah Sekolah, Guru, dan Murid Madrasah Tsanawiyah (MTs) di Bawah Kementerian Agama Menurut Kecamatan di Kabupaten Mempawah, 2020/2021 dan 2021/2022
Number of Schools, Teachers, and Pupils in Madrasah Tsanawiyah (MTs) Under The Ministry of Religious Affairs by Subdistrict in Mempawah Regency, 2020/2021 and 2021/2022

Kecamatan Subdistrict	Sekolah/Schools					
	Negeri/Public		Swasta/Private		Jumlah/Total	
	2020/2021	2021/2022	2020/2021	2021/2022	2020/2021	2021/2022
(1)	(2)	(3)	(4)	(5)	(6)	(7)
Jongkat	1	1	5	5	6	6
Segedong	-	-	3	3	3	3
Sungai Pinyuh	1	1	12	11	13	12
Anjongan	-	-	2	2	2	2
Mempawah Hilir	1	1	11	10	12	11
Mempawah Timur	-	-	6	7	6	7
Sungai Kunyit	-	-	3	2	3	2
Toho	-	-	1	1	1	1
Sadaniang	-	-	-	-	-	-
Kabupaten Mempawah	3	3	43	43	46	46

Lanjutan Tabel/*Continued Table* 4.1.6

Kecamatan Subdistrict	Guru/Teachers					
	Negeri/Public		Swasta/Private		Jumlah/Total	
	2020/2021	2021/2022	2020/2021	2021/2022	2020/2021	2021/2022
(1)	(8)	(9)	(10)	(11)	(12)	(13)
Jongkat	37	34	47	55	84	89
Segedong	-	-	24	28	24	28
Sungai Pinyuh	26	33	98	110	124	143
Anjongan	-	-	23	23	23	23
Mempawah Hilir	28	42	114	122	142	164
Mempawah Timur	-	-	61	94	61	94
Sungai Kuyit	-	-	29	25	29	25
Toho	-	-	10	12	10	12
Sadaniang	-	-	-	-	-	-
Kabupaten Mempawah	91	109	406	480	497	589

Lanjutan Tabel/Continued Table 4.1.6

Kecamatan Subdistrict	Murid/Pupils					
	Negeri/Public		Swasta/Private		Jumlah/Total	
	2020/2021	2021/2022	2020/2021	2021/2022	2020/2021	2021/2022
(1)	(14)	(15)	(16)	(17)	(18)	(19)
Jongkat	476	464	564	579	1 040	1 043
Segedong	-	-	235	219	235	219
Sungai Pinyuh	334	300	876	932	1 210	1 232
Anjongan	-	-	198	154	198	154
Mempawah Hilir	489	480	1 681	1 748	2 170	2 228
Mempawah Timur	-	-	790	911	790	911
Sungai Kunyit	-	-	446	431	446	431
Toho	-	-	92	85	92	85
Sadaniang	-	-	-	-	-	-
Kabupaten Mempawah	1 299	1 244	4 882	5 123	6 181	6 367

Catatan/Note:

Sumber/Source: Kementerian Agama Kabupaten Mempawah, Data Semester Ganjil/Ministry of Religious Affairs Mempawah Regency, Odd Semester Data

Tabel
Table 4.1.7

Jumlah Sekolah, Guru, dan Murid Sekolah Menengah Atas (SMA) di Bawah Kementerian Pendidikan dan Kebudayaan Menurut Kecamatan di Kabupaten Mempawah, 2020/2021 dan 2021/2022
Number of Schools, Teachers, and Pupils in Upper Secondary Schools Under The Ministry of Education and Culture by Subdistrict in Mempawah Regency, 2020/2021 and 2021/2022

Kecamatan Subdistrict	Sekolah/Schools					
	Negeri/Public		Swasta/Private		Jumlah/Total	
	2020/2021	2021/2022	2020/2021	2021/2022	2020/2021	2021/2022
(1)	(2)	(3)	(4)	(5)	(6)	(7)
Jongkat	1	1	-	-	1	1
Segedong	1	1	-	-	1	1
Sungai Pinyuh	1	1	2	2	3	3
Anjongan	1	1	-	-	1	1
Mempawah Hilir	2	2	-	-	2	2
Mempawah Timur	-	-	1	1	1	1
Sungai Kunyit	1	1	-	-	1	1
Toho	1	1	-	-	1	1
Sadaniang	-	-	1	1	1	1
Kabupaten Mempawah	8	8	4	4	12	12

Lanjutan Tabel/*Continued Table 4.1.7*

Kecamatan Subdistrict	Guru ¹ /Teachers ¹					
	Negeri/Public		Swasta/Private		Jumlah/Total	
	2020/2021	2021/2022	2020/2021	2021/2022	2020/2021	2021/2022
(1)	(8)	(9)	(10)	(11)	(12)	(13)
Jongkat	36	36	-	-	36	36
Segedong	33	28	-	-	33	28
Sungai Pinyuh	31	39	25	21	56	60
Anjongan	31	30	-	-	31	30
Mempawah Hilir	80	74	-	-	80	74
Mempawah Timur	-	-	11	11	11	11
Sungai Kuyit	32	27	-	-	32	27
Toho	44	43	-	-	44	43
Sadaniang	-	-	10	8	10	8
Kabupaten Mempawah	287	277	46	40	333	317

Lanjutan Tabel/*Continued Table 4.1.7*

Kecamatan Subdistrict	Murid/Pupils					
	Negeri/Public		Swasta/Private		Jumlah/Total	
	2020/2021	2021/2022	2020/2021	2021/2022	2020/2021	2021/2022
(1)	(14)	(15)	(16)	(17)	(18)	(19)
Jongkat	815	840	-	-	815	840
Segedong	780	754	-	-	780	754
Sungai Pinyuh	807	896	231	210	1 038	1 106
Anjongan	597	637	-	-	597	637
Mempawah Hilir	1 366	1 292	-	-	1 366	1 292
Mempawah Timur	-	-	65	50	65	50
Sungai Kunyit	407	335	-	-	407	335
Toho	675	697	-	-	675	697
Sadaniang	-	-	59	54	59	54
Kabupaten Mempawah	5 447	5 451	355	314	5 802	5 765

Catatan/Note: ¹ Jumlah guru termasuk kepala sekolah dan guru/*The total of teachers including headmaster and teacher*

Sumber/Source: Kementerian Pendidikan dan Kebudayaan, Data Semester Ganjil/*Ministry of Educations and Culture, Odd Semester Data*

Tabel
Table 4.1.8

Jumlah Sekolah, Guru, dan Murid Sekolah Menengah Kejuruan (SMK) di Bawah Kementerian Pendidikan dan Kebudayaan Menurut Kecamatan di Kabupaten Mempawah, 2020/2021 dan 2021/2022
Number of Schools, Teachers, and Pupils in Vocational High Schools Under The Ministry of Education and Culture by Subdistrict in Mempawah Regency, 2020/2021 and 2021/2022

Kecamatan Subdistrict	Sekolah/Schools					
	Negeri/Public		Swasta/Private		Jumlah/Total	
	2020/2021	2021/2022	2020/2021	2021/2022	2020/2021	2021/2022
(1)	(2)	(3)	(4)	(5)	(6)	(7)
Jongkat	-	-	1	1	1	1
Segedong	-	-	-	-	-	-
Sungai Pinyuh	-	-	1	1	1	1
Anjongan	-	-	1	1	1	1
Mempawah Hilir	1	1	4	4	5	5
Mempawah Timur	1	1	-	-	1	1
Sungai Kunyit	1	1	-	-	1	1
Toho	-	-	-	-	-	-
Sadaniang	1	1	-	-	1	1
Kabupaten Mempawah	4	4	7	7	11	11

Lanjutan Tabel/*Continued Table* 4.1.8

Kecamatan Subdistrict	Guru ¹ /Teachers ¹					
	Negeri/Public		Swasta/Private		Jumlah/Total	
	2020/2021	2021/2022	2020/2021	2021/2022	2020/2021	2021/2022
(1)	(8)	(9)	(10)	(11)	(12)	(13)
Jongkat	-	-	9	6	9	6
Segedong	-	-	-	-	-	-
Sungai Pinyuh	-	-	20	16	20	16
Anjongan	-	-	8	10	8	10
Mempawah Hilir	53	49	46	44	99	93
Mempawah Timur	30	35	-	-	30	35
Sungai Kunyit	19	18	-	-	19	18
Toho	-	-	-	-	-	-
Sadaniang	14	11	-	-	14	11
Kabupaten Mempawah	116	113	83	76	199	189

Lanjutan Tabel/*Continued Table 4.1.8*

Kecamatan Subdistrict	Murid/Pupils					
	Negeri/Public		Swasta/Private		Jumlah/Total	
	2020/2021	2021/2022	2020/2021	2021/2022	2020/2021	2021/2022
(1)	(14)	(15)	(16)	(17)	(18)	(19)
Jongkat	-	-	9	12	9	12
Segedong	-	-	-	-	-	-
Sungai Pinyuh	-	-	320	295	320	295
Anjongan	-	-	94	72	94	72
Mempawah Hilir	1 064	1 489	441	444	1 505	1 933
Mempawah Timur	440	603	-	-	440	603
Sungai Kunyit	360	364	-	-	360	364
Toho	-	-	-	-	-	-
Sadaniang	136	130	-	-	136	130
Kabupaten Mempawah	2 000	2 586	864	823	2 864	3 409

Catatan/Note: 1 Guru yang mengajar di 2 sekolah atau lebih dihitung di masing-masing sekolah. Jumlah guru termasuk kepala sekolah dan guru/*The teacher who taught in two schools or more counted in every school. The total of teachers including headmaster and teacher*

Sumber/Source: Kementerian Pendidikan dan Kebudayaan, Sistem Data Pokok Pendidikan, data semester ganjil laporan sampai dengan 2021/*Ministry of Educations and Culture, Basic Education Data System, odd semester report data up to 2021*

Tabel
Table 4.1.9

**Jumlah Sekolah, Guru, dan Murid Madrasah Aliyah (MA)
di Bawah Kementerian Agama Menurut Kecamatan di
Kabupaten Mempawah, 2020/2021 dan 2021/2022**
*Number of Schools, Teachers, and Pupils in Madrasah Aliyah
(MA) Under the Ministry of Religious Affairs by Subdistrict in
Mempawah Regency, 2020/2021 and 2021/2022*

Kecamatan Subdistrict	Sekolah/Schools					
	Negeri/Public		Swasta/Private		Jumlah/Total	
	2020/2021	2021/2022	2020/2021	2021/2022	2020/2021	2021/2022
(1)	(2)	(3)	(4)	(5)	(6)	(7)
Jongkat	-	-	4	4	4	4
Segedong	-	-	1	1	1	1
Sungai Pinyuh	-	-	7	7	7	7
Anjongan	-	-	1	1	1	1
Mempawah Hilir	-	-	7	6	7	6
Mempawah Timur	1	1	3	3	4	4
Sungai Kunyit	-	-	3	3	3	3
Toho	-	-	-	-	-	-
Sadaniang	-	-	-	-	-	-
Kabupaten Mempawah	1	1	26	26	27	27

Lanjutan Tabel/*Continued Table 4.1.9*

Kecamatan Subdistrict	Guru/Teachers					
	Negeri/Public		Swasta/Private		Jumlah/Total	
	2020/2021	2021/2022	2020/2021	2021/2022	2020/2021	2021/2022
(1)	(8)	(9)	(10)	(11)	(12)	(13)
Jongkat	-	-	37	47	37	47
Segedong	-	-	15	18	15	18
Sungai Pinyuh	-	-	74	76	74	76
Anjongan	-	-	9	9	9	9
Mempawah Hilir	-	-	61	63	61	63
Mempawah Timur	32	38	33	31	65	69
Sungai Kunyit	-	-	35	39	35	39
Toho	-	-	-	-	-	-
Sadaniang	-	-	-	-	-	-
Kabupaten Mempawah	32	38	264	296	296	334

Lanjutan Tabel/*Continued Table 4.1.9*

Kecamatan Subdistrict	Murid/Pupils					
	Negeri/Public		Swasta/Private		Jumlah/Total	
	2020/2021	2021/2022	2020/2021	2021/2022	2020/2021	2021/2022
(1)	(14)	(15)	(16)	(17)	(18)	(19)
Jongkat	-	-	437	499	437	499
Segedong	-	-	12	28	12	28
Sungai Pinyuh	-	-	956	987	956	987
Anjongan	-	-	83	87	83	87
Mempawah Hilir	-	-	967	983	967	983
Mempawah Timur	186	150	357	413	543	563
Sungai Kunyit	-	-	280	279	280	279
Toho	-	-	-	-	-	-
Sadaniang	-	-	-	-	-	-
Kabupaten Mempawah	186	150	3 092	3 306	3 278	3 456

Catatan/Note: ...

Sumber/Source: Kementerian Agama Kabupaten Mempawah , Data Semester Ganjil/Ministry of Religious Affairs Mempawah Regency, Odd Semester Data

Tabel
Table 4.1.10

Jumlah Desa¹/Kelurahan yang Memiliki Fasilitas Sekolah Menurut Kecamatan dan Tingkat Pendidikan di Kabupaten Mempawah, 2019–2021
Number of Villages¹/Kelurahan Having Educational Facilities by Subdistrict and Educational Level in Mempawah Regency, 2019–2021

Kecamatan Subdistrict	SD Primary School		
	2019	2020	2021
(1)	(2)	(3)	(4)
Jongkat	5	5	5
Segedong	6	6	6
Sungai Pinyuh	9	9	9
Anjongan	5	5	5
Mempawah Hilir	8	8	8
Mempawah Timur	8	8	8
Sungai Kunyit	11	11	11
Toho	8	8	8
Sadaniang	6	6	6
Kabupaten Mempawah	66	66	66

Lanjutan Tabel/*Continued Table* 4.1.10

Kecamatan <i>Subdistrict</i>	SMP <i>Junior High School</i>		
	2019	2020	2021
(1)	(5)	(6)	(7)
Jongkat	5	5	5
Segedong	5	4	5
Sungai Pinyuh	8	8	8
Anjongan	3	3	3
Mempawah Hilir	7	7	7
Mempawah Timur	5	5	6
Sungai Kuyit	8	8	8
Toho	7	7	7
Sadaniang	4	5	5
Kabupaten Mempawah	52	52	54

Lanjutan Tabel/*Continued Table* 4.1.10

Kecamatan Subdistrict	SMA Senior High School		
	2019	2020	2021
(1)	(8)	(9)	(10)
Jongkat	4	4	4
Segedong	1	1	1
Sungai Pinyuh	5	6	6
Anjongan	3	3	2
Mempawah Hilir	5	5	5
Mempawah Timur	3	3	3
Sungai Kuyit	3	3	3
Toho	1	1	1
Sadaniang	1	1	1
Kabupaten Mempawah	26	27	26

Lanjutan Tabel/*Continued Table* 4.1.10

Kecamatan Subdistrict	SMK Vocational School		
	2019	2020	2021
(1)	(11)	(12)	(13)
Jongkat	–	1	1
Segedong	–	–	–
Sungai Pinyuh	1	1	1
Anjongan	1	1	1
Mempawah Hilir	3	3	3
Mempawah Timur	1	1	1
Sungai Kuyit	1	1	1
Toho	–	–	–
Sadaniang	1	1	1
Kabupaten Mempawah	8	9	9

Lanjutan Tabel/Continued Table 4.1.10

Kecamatan Subdistrict	Perguruan Tinggi University		
	2019	2020	2021
(1)	(14)	(15)	(16)
Jongkat	–	–	–
Segedong	–	–	–
Sungai Pinyuh	1	1	1
Anjongan	1	1	1
Mempawah Hilir	1	1	1
Mempawah Timur	–	1	1
Sungai Kunyit	–	–	–
Toho	–	–	–
Sadaniang	–	–	–
Kabupaten Mempawah	3	4	4

Catatan/Note: ¹ Desa pada tabel ini termasuk Unit Permukiman Transmigrasi (UPT) yang masih dibina oleh kementerian terkait dan nagari di Provinsi Sumatera Barat/Villages in this table include Transmigration Settlement Unit which is still fostered by the relevant ministries and the nagari in the Province of Sumatera Barat

Sumber/Source: BPS, Pendataan Potensi Desa (Podes)/ BPS-Statistics Indonesia, Village Potential Data Collection

Tabel
Table 4.1.11

Angka Partisipasi Murni (APM) dan Angka Partisipasi Kasar (APK) Menurut Jenjang Pendidikan di Kabupaten Mempawah, 2020 dan 2021
Net Participation Rates and Gross Participation Rates by Educational Level in Mempawah Regency, 2020 and 2021

Jenjang Pendidikan <i>Educational Level</i>	Angka Partisipasi Murni (APM) <i>Net Participation Rates</i>		Angka Partisipasi Kasar (APK) <i>Gross Participation Rates</i>	
	2020	2021	2020	2021
(1)	(2)	(3)	(4)	(5)
SD/MI/Sederajat <i>Primary School</i>	99,06	98,96	115,86	117,48
SMP/MTs/ Sederajat <i>Lower Secondary School</i>	58,01	58,06	70,62	70,67
SMA/SMK/MA/Sederajat <i>Upper Secondary School</i>	55,71	54,80	88,66	86,18

Catatan/Note: ...

Sumber/Source: BPS, Survei Sosial Ekonomi Nasional (Susenas)/BPS-Statistics Indonesia, National Socioeconomic Survey

Tabel 4.1.12 **Persentase Penduduk Berumur 15 Tahun ke Atas yang Melek Huruf Menurut Kelompok Umur di Kabupaten Mempawah, 2020 dan 2021**
Percentage of Literate People Aged 15 Years and Over by Age Group in Mempawah Regency, 2020 and 2021

Kelompok Umur Age Group	2020	2021
(1)	(2)	(3)
15–19	100	100
20–24	100	100
25–29	100	100
30–34	99,66	98,63
35–39	96,99	94,36
40–44	98,85	97,06
45–49	93,28	89,82
50+	80,36	80,38
Jumlah/Total	93,57	92,48
15–24	100	100
15–44	99,29	98,37
15+	93,57	92,48
45+	83,46	82,59

Catatan/Note: ...

Sumber/Source: BPS, Survei Sosial Ekonomi Nasional (Susenas)/BPS-Statistics Indonesia, National Socioeconomic Survey

Tabel 4.1.13
Table

**Jumlah Tenaga Edukatif Sekolah Tinggi Agama Islam
Mempawah (STAIM) di Kabupaten Mempawah, 2013–
2021**
*Number of Public University Lecture of Islamic Universit in
Mempawah Regency, 2013–2021*

Tahun Ajaran <i>School Year</i>	Program Studi <i>Study program</i>	Tenaga Edukatif <i>University Lecture</i>		
		Laki-laki <i>Male</i>	Perempuan <i>Female</i>	Jumlah <i>Total</i>
(1)	(2)	(3)	(4)	(5)
2013-2014	PAI	21	8	29
	AS			
2014-2015	PAI	21	8	29
	AS			
2015-2016	PAI	21	8	29
	AS			
2016-2017	PAI	21	8	29
	AS			
2017-2018	PAI	21	8	29
	AS			
2018-2019	PAI			
	TBI			
	HES	13	8	21
	AS			
2019-2020	PAI	5	4	11
	TBI	3	2	5
	HES	0	0	0
	AS	5	4	9
2020-2021	PAI	4	4	8
	TBI	3	2	5
	HES	1	0	1
	AS	3	4	7

Catatan/Note: ...

Sumber/Source: Sekolah Tinggi Agama Islam Mempawah (STAIM)

Tabel
Table 4.1.14**Jumlah Mahasiswa Sekolah Tinggi Agama Islam
Mempawah (STAIM) di Kabupaten Mempawah, 2013–
2021**
**Number of College Students of Islamic Universit in
Mempawah Regency, 2013–2021**

Tahun Ajaran <i>School Year</i>	Program Studi <i>Study program</i>	Mahasiswa <i>College student</i>		
		Laki-laki <i>Male</i>	Perempuan <i>Female</i>	Jumlah <i>Total</i>
(1)	(2)	(3)	(4)	(5)
2013-2014	PAI	60	48	108
	AS	28	13	41
2014-2015	PAI	93	72	165
	AS	45	23	68
2015-2017	PAI	109	93	202
	AS	54	33	87
2017-2018	PAI	120	134	254
	AS	64	51	115
2018-2019	PAI	84	125	209
	AS	62	50	112
2019-2020	PAI	64	108	172
	TBI	1	6	7
	HES	8	14	22
	AS	57	41	98
2020-2021	PAI	67	125	192
	TBI	13	24	37
	HES	27	37	64
	AS	67	53	120
2020-2021	PAI	60	95	155
	TBI	13	24	37
	HES	27	37	64
	AS	60	47	107

Catatan/Note: ...

Sumber/Source: Sekolah Tinggi Agama Islam Mempawah (STAIM)

Tabel
Table 4.1.15**Jumlah Mahasiswa Sekolah Tinggi Theologia (STT ATI)
Anjongan di Kabupaten Mempawah, 2010–2021**
**Number of College Students of Theologia University in
Mempawah Regency, 2013–2021**

Tahun Ajaran <i>School Year</i>	Program Studi <i>Study program</i>	Mahasiswa <i>College student</i>		
		Laki-laki <i>Male</i>	Perempuan <i>Female</i>	Jumlah <i>Total</i>
(1)	(2)	(3)	(4)	(5)
2010/2011	Theologia	61	70	131
	Spdk	-	9	9
2011/2012	Theologia	53	61	114
	Spdk	2	13	15
2012/2013	Theologia	55	60	115
	Spdk	2	13	15
2013/2014	Theologia	49	68	117
	Spdk	1	4	5
2014/2015	Theologia	52	85	137
	Spdk	-	-	0
2015/2016	Theologia	50	58	108
	Spdk	-	-	0
2016/2017	Theologia	55	57	112
	Spdk	-	-	0
2017/2018	Theologia	62	55	117
	Spdk	-	-	0
2018/2019	Theologia	57	55	112
	Spdk	-	-	0
2019/2020	Theologia	61	59	120
	Spdk	-	-	0
2020/2021	Theologia	52	59	111
	S,Pd	3	11	14

Catatan/Note: ...

Sumber/Source: Sekolah Tinggi Theologia (STT ATI)

Tabel 4.1.16 Jumlah Tenaga Edukatif Sekolah Tinggi Theologia (STT ATI) Anjongan di Kabupaten Mempawah, 2010–2021
Number of University Lecture of Theologia University in Mempawah Regency, 2013–2021

Tahun Ajaran School Year	Program Studi Study program	Tenaga Edukatif University Lecture		
		Laki-laki Male	Perempuan Female	Jumlah Total
(1)	(2)	(3)	(4)	(5)
2010/2011	Theologia	18	21	39
	Spdk	-	-	0
2011/2012	Theologia	16	17	33
	Spdk	-	1	1
2012/2013	Theologia	15	15	30
	Spdk	-	1	1
2013/2014	Theologia	16	16	32
	Spdk	-	1	1
2014/2015	Theologia	18	18	36
	Spdk	-	-	0
2015/2016	Theologia	18	18	36
	Spdk	-	-	0
2016/2017	Theologia	18	18	36
	Spdk	-	-	0
2017/2018	Theologia	14	15	29
	Spdk	-	-	0
2018/2019	Theologia	14	17	31
	Spdk	-	-	0
2019/2020	Theologia	17	20	37
	Spdk	-	-	0
2020/2021	Theologia	13	16	29
	S.Pd	4	4	8

Catatan/Note: ...

Sumber/Source: Sekolah Tinggi Theologia (STT ATI)

Tabel
Table 4.1.17

Jumlah Perguruan Tinggi, Mahasiswa, dan Tenaga Edukatif (Negeri dan Swasta) dibawah Kementerian Agama Menurut Kecamatan di Kabupaten Mempawah, (2021)
Number of Universities, Students, and Lecturers (State and Private) Under the Ministry of Religious Affairs by Subdistrict in Mempawah Regency, (2021)

Kecamatan Subdistrict	Jumlah Perguruan Tinggi Number of Universities		Jumlah Mahasiswa Number of Students		Jumlah Tenaga Pendidik Number of Lecturers	
	Negeri State	Swasta Private	Negeri State	Swasta Private	Negeri State	Swasta Private
(1)	(2)	(3)	(4)	(5)	(6)	(7)
Jongkat	-	-	-	-	-	-
Segedong	-	-	-	-	-	-
Sungai Pinyuh	-	-	-	-	-	-
Anjongan	-	1	-	125	-	37
Mempawah Hilir	-	1	-	363	-	21
Mempawah Timur	-	-	-	-	-	-
Sungai Kuyit	-	-	-	-	-	-
Toho	-	-	-	-	-	-
Sadaniang	-	-	-	-	-	-
Nama Kabupaten/Kota	-	2	-	488	-	58

Catatan/Note:

Sumber/Source: STAIM Mempawah
STT ATI Anjongan

4.2 KESEHATAN HEALTH

Tabel 4.2.1 Jumlah Desa¹/Kelurahan Yang Memiliki Sarana Kesehatan Menurut Kecamatan di Kabupaten Mempawah, 2019–2021
Number of Villages¹/Kelurahan Having Health Facilities by Subdistrict in Mempawah Regency, 2019–2021

Kecamatan Subdistrict	Rumah Sakit Hospital		
	2019	2020	2021
(1)	(2)	(3)	(4)
Jongkat	–	–	–
Segedong	–	–	–
Sungai Pinyuh	–	–	–
Anjongan	–	–	–
Mempawah Hilir	1	1	1
Mempawah Timur	–	–	–
Sungai Kunyit	–	–	–
Toho	–	–	–
Sadaniang	–	–	–
Kabupaten Mempawah	1	1	1

Lanjutan Tabel/*Continued Table* 4.2.1

Kecamatan <i>Subdistrict</i>	Rumah Sakit Bersalin <i>Maternity Hospital</i>		
	2019	2020	2021
(1)	(5)	(6)	(7)
Jongkat	–	–	–
Segedong	–	–	–
Sungai Pinyuh	–	–	–
Anjongan	–	–	–
Mempawah Hilir	–	–	–
Mempawah Timur	–	–	–
Sungai Kuyit	–	–	–
Toho	–	–	–
Sadaniang	–	–	–
Kabupaten Mempawah	–	–	–

Lanjutan Tabel/Continued Table 4.2.1

Kecamatan Subdistrict	Poliklinik Polyclinic		
	2019	2020	2021
(1)	(8)	(9)	(10)
Jongkat	–	–	–
Segedong	1	1	–
Sungai Pinyuh	1	1	1
Anjongan	–	–	–
Mempawah Hilir	–	1	1
Mempawah Timur	–	–	–
Sungai Kuyit	–	–	–
Toho	–	–	–
Sadaniang	–	–	–
Kabupaten Mempawah	2	3	2

Lanjutan Tabel/*Continued Table 4.2.1*

Kecamatan <i>Subdistrict</i>	Puskesmas <i>Public Health Center</i>		
	2019	2020	2021
(1)	(11)	(12)	(13)
Jongkat	1	2	2
Segedong	1	1	1
Sungai Pinyuh	2	2	2
Anjongan	1	1	1
Mempawah Hilir	1	1	1
Mempawah Timur	2	2	2
Sungai Kuyit	2	2	2
Toho	2	2	2
Sadaniang	1	1	1
Kabupaten Mempawah	13	14	14

Lanjutan Tabel/Continued Table 4.2.1

Kecamatan Subdistrict	Puskesmas Pembantu Subsidiary of Public Health Center		
	2019	2020	2021
(1)	(14)	(15)	(16)
Jongkat	–	2	2
Segedong	3	3	2
Sungai Pinyuh	1	2	3
Anjongan	–	–	–
Mempawah Hilir	2	2	3
Mempawah Timur	5	5	5
Sungai Kunit	2	1	2
Toho	1	–	1
Sadaniang	2	3	2
Kabupaten Mempawah	16	18	20

Lanjutan Tabel/*Continued Table 4.2.1*

Kecamatan <i>Subdistrict</i>	Apotek <i>Pharmacy</i>		
	2019	2020	2021
(1)	(17)	(18)	(19)
Jongkat	1	1	1
Segedong	–	–	1
Sungai Pinyuh	1	1	1
Anjongan	1	1	1
Mempawah Hilir	1	1	1
Mempawah Timur	1	1	1
Sungai Kunyit	–	1	2
Toho	–	–	–
Sadaniang	–	–	–
Kabupaten Mempawah	5	6	8

Catatan/*Note*: ¹ Desa pada tabel ini termasuk Unit Permukiman Transmigrasi (UPT) yang masih dibina oleh kementerian terkait dan nagari di Provinsi Sumatera Barat/*Villages in this table include Transmigration Settlement Unit which is still fostered by the relevant ministries and the nagari in the Province of Sumatera Barat*

Sumber/*Source*: BPS, Pendaan Potensi Desa (Podes)/*BPS-Statistics Indonesia, Village Potential Data Collecting*

Tabel 4.2.2 Jumlah Tenaga Kesehatan Menurut Kecamatan di Kabupaten Mempawah, 2021
Table *Number of Health Human Resources by Subdistrict in Mempawah Regency, 2021*

Kecamatan Subdistrict	Dokter ¹ Doctor ¹	Dokter Gigi ² Dentist ²	Perawat Nurse	Bidan Midwife	Tenaga kefarmasian Pharmacist
(1)	(2)	(3)	(4)	(5)	(6)
Jongkat	7	1	24	26	6
Segedong	2	–	10	16	1
Sungai Pinyuh	8	1	29	34	5
Anjongan	2	1	12	15	2
Mempawah Hilir	30	4	130	38	20
Mempawah Timur	4	2	17	22	3
Sungai Kunyit	4	2	12	25	4
Toho	2	–	15	18	1
Sadaniang	1	–	10	12	1
Kabupaten Mempawah	60	11	259	206	43

Lanjutan Tabel/Continued Table 4.2.2

Kecamatan Subdistrict	Tenaga Kesehatan Masyarakat Public Health worker	Tenaga Kesehatan Lingkungan Enviromental Health Worker	Tenaga Gizi Nutritionist	Ahli Teknologi Laboratorium Medik Medical Laboratory Technician
(1)	(7)	(8)	(9)	(10)
Jongkat	0	8	5	4
Segedong	0	2	1	3
Sungai Pinyuh	0	7	4	7
Anjongan	1	3	4	2
Mempawah Hilir	2	4	12	18
Mempawah Timur	2	5	4	3
Sungai Kunyit	2	2	6	4
Toho	1	2	1	4
Sadaniang	0	2	1	2
Kabupaten Mempawah	8	35	38	47

Catatan/Note: ¹ Dokter dalam tabel ini termasuk dokter spesialis (selain spesialis gigi) dan dokter umum/Doctor in this table include medical specialist (exclude dentist specialist) and general practitioner

² Dokter gigi dalam tabel ini termasuk dokter spesialis gigi dan dokter gigi/Doctor in this table include dentist dan dentist specialist

Sumber/Source: Dinas Kesehatan, Pengendalian Penduduk dan Keluarga Berencana Kabupaten Mempawah/Health Office, Population Control and Family Planning Department of Mempawah Regency

Tabel 4.2.3 Jumlah Rumah Sakit Umum, Rumah Sakit Khusus, Puskesmas, Klinik Pratama, dan Posyandu Menurut Kecamatan di Kabupaten Mempawah, 2020 dan 2021
Table 4.2.3 Number of General Hospital, Specialized Hospital, Public Health Center, Primary Clinic, and Integrated Health Post by Subdistrict in Mempawah Regency, 2020 and 2021

Kecamatan Subdistrict	Rumah Sakit Umum General Hospital		Rumah Sakit Khusus Specialized Hospital	
	2020	2021	2020	2021
(1)	(2)	(3)	(4)	(5)
Jongkat	-	-	-	-
Segedong	-	-	-	-
Sungai Pinyuh	-	-	-	-
Anjongan	-	-	-	-
Mempawah Hilir	1	1	-	-
Mempawah Timur	-	-	-	-
Sungai Kunyit	-	-	-	-
Toho	-	-	-	-
Sadaniang	-	-	-	-
Kabupaten Mempawah	1	1	-	-

Lanjutan Tabel/*Continued Table* 4.2.3

Kecamatan Subdistrict	Puskesmas ¹ Rawat Inap Public Health Center ¹ with Inpatient Care		Puskesmas ¹ Non Rawat Inap Public Health Center ¹ without Inpatient Care	
	2020	2021	2020	2021
(1)	(6)	(7)	(8)	(9)
Jongkat	1	1	2	2
Segedong	-	-	1	1
Sungai Pinyuh	1	1	1	1
Anjongan	-	-	1	1
Mempawah Hilir	-	-	1	1
Mempawah Timur	-	-	2	2
Sungai Kuyit	-	-	2	2
Toho	-	-	1	1
Sadaniang	-	-	1	1
Kabupaten Mempawah	2	2	12	12

Lanjutan Tabel/Continued Table 4.2.3

Kecamatan Subdistrict	Klinik Pratama Primary Clinic		Posyandu Intregrated Health Post	
	2020	2021	2020	2021
(1)	(10)	(11)	(12)	(13)
Jongkat	2	-	40	41
Segedong	1	-	19	18
Sungai Pinyuh	3	3	35	43
Anjongan	3	3	18	11
Mempawah Hilir	3	4	31	31
Mempawah Timur	-	-	33	33
Sungai Kunyit	-	-	27	27
Toho	-	-	22	21
Sadaniang	-	-	19	19
Kabupaten Mempawah	12	10	244	244

Catatan/Note: ¹ Puskesmas yang teregistrasi/Registered Public Health Center

Sumber/Source: Dinas Kesehatan, Pengendalian Penduduk dan Keluarga Berencana Kabupaten Mempawah

Tabel 4.2.4 Jumlah Kasus Penyakit Menurut Kecamatan di Kabupaten Mempawah, 2021
Number of cases of disease by Subdistrict in Mempawah Regency, 2021

Kecamatan Subdistrict	TB Paru Tuberculosis	Pneumonia Pneumonia	Kusta Leprosy
(1)	(2)	(3)	(4)
Jongkat	33	25	1
Segedong	32	3	1
Sungai Pinyuh	50	14	2
Anjongan	22	2	1
Mempawah Hilir	80	31	2
Mempawah Timur	21	7	0
Sungai Kunyit	23	3	0
Toho	10	2	0
Sadaniang	3	0	0
Kabupaten Mempawah	274	87	7

Catatan/Note: ...

Sumber/Source: Dinas Kesehatan, Pengendalian Penduduk dan Keluarga Berencana Kabupaten Mempawah/
 Health Office, Population Control and Family Planning Department of Mempawah Regency

Lanjutan Tabel/*Continued Table* 4.2.4

Kecamatan <i>Subdistrict</i>	Diare <i>Diarrhoea</i>	DBD <i>Dangue Hemorrhagic Fever</i>	Campak <i>Measles</i>
(1)			(7)
Jongkat	586	5	-
Segedong	169	2	-
Sungai Pinyuh	403	14	-
Anjongan	61	4	-
Mempawah Hilir	348	3	-
Mempawah Timur	401	0	-
Sungai Kunyit	190	1	-
Toho	208	2	-
Sadaniang	141	0	-
Kabupaten Mempawah	2 507	31	-

Lanjutan Tabel/*Continued Table* 4.2.4

Kecamatan <i>Subdistrict</i>	HIV/AIDS Kasus Baru <i>(New Case)</i>	HIV/AIDS Kasus Baru <i>(Cumulative Cases)</i>	Infeksi Menular Seksual (IMS) <i>Sexually Transmitted Disease</i>
(1)			(7)
Jongkat	0	0	14
Segedong	0	0	8
Sungai Pinyuh	3	8	4
Anjongan	2	5	26
Mempawah Hilir	2	5	10
Mempawah Timur	0	4	1
Sungai Kuyit	0	4	0
Toho	1	6	2
Sadaniang	0	2	0
Kabupaten Mempawah	8	34	65

Catatan/*Note*: ...Sumber/*Source*: Dinas Kesehatan, Pengendalian Penduduk dan Keluarga Berencana Kabupaten Mempawah
Health Office, Population Control and Family Planning Department of Mempawah Regency

Tabel 4.2.5 Realisasi Pencapaian Peserta KB Aktif Menurut Alat yang Digunakan, 2021
Table 4.2.5 Realization of Active FP Accetor by Contraseptive in Mempawah Regency, 2021

Kecamatan Subdistrict	IUD	IMPL	STK	PIL
(1)	(2)	(3)	(4)	(5)
Jongkat	346	271	3 146	1 491
Segedong	104	141	144	1 382
Sungai Pinyuh	563	365	4 159	3 3
Anjongan	91	312	1 954	1 185
Mempawah Hilir	620	267	2 174	1 684
Mempawah Timur	279	334	2 409	1 553
Sungai Kuyit	203	259	2 759	1 733
Toho	218	1 063	1 191	1 021
Sadaniang	78	260	592	963
Kabupaten Mempawah	2 502	3 272	18 528	11 045

Lanjutan Tabel/*Continued Table 4.2.5*

Kecamatan Subdistrict	KDM	MOP	MOW	Jumlah Totals
(1)	(2)	(3)	(4)	(5)
Jongkat	102	177	156	5 689
Segedong	321	44	38	2 174
Sungai Pinyuh	506	85	193	5 904
Anjongan	72	98	118	3 830
Mempawah Hilir	500	95	282	5 622
Mempawah Timur	268	121	171	5 135
Sungai Kunyit	56	10	56	5 076
Toho	248	128	107	3 976
Sadaniang	96	44	37	2 070
Kabupaten Mempawah	2 169	802	1 158	39 476

Catatan/Note: ...

Sumber/Source: Dinas Kesehatan, Pengendalian Penduduk dan Keluarga Berencana Kabupaten Mempawah
Health Office, Population Control and Family Planning Department of Mempawah Regency

Tabel 4.2.6 Realisasi Pencapaian Akseptor KB Baru Menurut Jenis Kontrasepsi, 2021
Table 4.2.6 Realization of Current FP Acceptor by Contraceptive in Mempawah Regency, 2021

Kecamatan Subdistrict	IUD	MOP	MOW	IMPL
(1)	(2)	(3)	(4)	(5)
Jongkat	0	177	156	271
Segedong	0	44	38	141
Sungai Pinyuh	0	85	193	365
Anjongan	0	98	118	312
Mempawah Hilir	1	95	282	267
Mempawah Timur	0	121	171	334
Sungai Kuyit	7	10	56	259
Toho	1	128	107	1 063
Sadaniang	0	44	37	260
Kabupaten Mempawah	9	802	1 158	3 272

Lanjutan Tabel/*Continued Table* 4.2.6

Kecamatan Subdistrict	STK	PIL	KDM	Jumlah Totals
(1)	(2)	(3)	(4)	(5)
Jongkat	3 146	1 491	102	5 866
Segedong	144	1 382	321	3 514
Sungai Pinyuh	4 159	33	506	9 256
Anjongan	1 954	1 185	72	3 928
Mempawah Hilir	2 174	1 684	500	5 717
Mempawah Timur	2 409	1 553	268	5 256
Sungai Kuyit	2 759	1 733	56	5 086
Toho	1 191	1 021	248	4 104
Sadaniang	592	963	96	2 114
Kabupaten Mempawah	18 528	11 045	2 169	44 841

Catatan/Note: ...

Sumber/Source: Dinas Kesehatan, Pengendalian Penduduk dan Keluarga Berencana Kabupaten Mempawah
Health Office, Population Control and Family Planning Department of Mempawah Regency

4.3 AGAMA DAN SOSIAL LAINNYA RELIGION AND OTHER SOCIAL AFFAIRS

Tabel 4.3.1 Jumlah Penduduk Menurut Kecamatan dan Agama yang Dianut di Kabupaten Mempawah, 2021
Population by Subdistrict and Religion in Mempawah Regency, 2021

Kecamatan Subdistrict	Islam	Protestan Protestant	Katolik Catholic	Hindu	Budha Buddha	Kepercayaan kong hu cu	Lainnya Others
(1)	(2)	(3)	(4)	(5)	(6)	(7)	
Jongkat	46 005	614	402	6	3 868	272	0
Segedong	20 596	644	371	2	4 501	382	0
Sungai Pinyuh	44 136	1 341	878	0	15 944	102	0
Anjongan	13 534	4 233	3 519	17	122	5	0
Mempawah Hilir	39 663	860	613	20	4 597	115	150
Mempawah Timur	32 757	119	120	22	1 470	9	66
Sungai Kuyit	25 952	495	437	1	2 262	134	1
Toho	6 996	5 454	11 586	2	70	1	161
Sadaniang	878	5 714	5 726	0	67	6	0
Kabupaten Mempawah	230 517	19 474	23 652	70	32 901	1 026	378

Catatan/Note: ...

Sumber/Source: Dinas Kependudukan Dan Pencatatan Sipil

Tabel
Table 4.3.2

**Jumlah Tempat Peribadatan Menurut Kecamatan di
Kabupaten Mempawah, 2021**
*Number of Places of Worship by Subdistrict in Mempawah
Regency, 2021*

Kecamatan Subdistrict	Masjid Mosque	Mushola Pray Room	Gereja Protestan Protestant Church	Gereja Katholik Catholic Church	Pura Temple	Vihara
(1)	(2)	(3)	(4)	(5)	(6)	(7)
Jongkat	42	63	5	1	-	6
Segedong	36	13	4	2	-	8
Sungai Pinyuh	36	61	12	1	-	17
Anjongan	15	20	14	5	-	1
Mempawah Hilir	35	80	9	1	-	14
Mempawah Timur	36	88	-	-	-	7
Sungai Kunyit	27	52	3	1	-	7
Toho	12	11	30	17	-	1
Sadaniang	1	1	40	17	-	1
Kabupaten Mempawah	240	389	117	45	0	62

Catatan/Note: ...

Sumber/Source: Kementerian Agama Kabupaten Mempawah/Ministry of Religious Affair Mempawah Regency

Tabel 4.3.3 **Jumlah Desa¹/Kelurahan yang Mengalami Bencana Alam² Menurut Kecamatan di Kabupaten Mempawah, 2019–2021**
Number of Villages¹/Kelurahan that Had Natural Disaster² by Subdistrict in Mempawah Regency, 2019–2021

Kecamatan Subdistrict	Banjir/Flood		
	2019	2020	2021
(1)	(2)	(3)	(4)
Jongkat	3	4	5
Segedong	5	5	4
Sungai Pinyuh	4	3	5
Anjongan	1	–	–
Mempawah Hilir	–	3	2
Mempawah Timur	2	2	7
Sungai Kuyit	4	5	4
Toho	2	2	2
Sadaniang	1	–	–
Kabupaten Mempawah	22	24	29

Lanjutan Tabel/*Continued Table* 4.3.3

Kecamatan <i>Subdistrict</i>	Gempa Bumi/ <i>Earthquake</i>		
	2019	2020	2021
(1)	(5)	(6)	(7)
Jongkat	–	–	–
Segedong	–	–	–
Sungai Pinyuh	–	–	–
Anjongan	–	–	–
Mempawah Hilir	–	–	–
Mempawah Timur	–	–	–
Sungai Kuyit	–	–	–
Toho	–	–	–
Sadaniang	–	–	–
Kabupaten Mempawah	–	–	–

Lanjutan Tabel/*Continued Table* 4.3.3

Kecamatan <i>Subdistrict</i>	Tanah Longsor/ <i>Landslide</i>		
	2019	2020	2021
(1)	(8)	(9)	(10)
Jongkat	–	–	–
Segedong	–	–	–
Sungai Pinyuh	–	–	–
Anjongan	–	–	–
Mempawah Hilir	–	–	–
Mempawah Timur	–	–	–
Sungai Kuyit	–	–	–
Toho	–	–	–
Sadaniang	–	–	–
Kabupaten Mempawah	–	–	–

Catatan/*Note*: ¹ Desa pada tabel ini termasuk Unit Permukiman Transmigrasi (UPT) yang masih dibina oleh kementerian terkait dan nagari di Provinsi Sumatera Barat/*Villages in this table are included in Transmigration Settlement Unit which is still fostered by the relevant ministries and the nagari in the Province of Sumatera Barat*

Sumber/*Source*: ² Kejadian dalam setahun sebelum tahun pencacahan/*Occured during the last one year before the enumeration years*
BPS, Pendataan Potensi Desa (Podes)/*BPS-Statistics Indonesia, Village Potential Data Collecting*

Tabel
Table 4.3.4**Jumlah Kejadian Bencana Alam Menurut Kecamatan di Kabupaten Mempawah, 2021**
Number of Natural Disasters by Subdistrict in Mempawah Regency, 2021

Kecamatan Subdistrict	Banjir Flood	Puting Beliung Waterspout	Kebakaran Fire
(1)	(2)		
Jongkat	-	-	3
Segedong	2	-	-
Sungai Pinyuh	2	-	2
Anjongan	2	-	-
Mempawah Hilir	2	1	1
Mempawah Timur	2	1	-
Sungai Kunyit	2	-	-
Toho	2	1	2
Sadaniang	-	-	-
Kabupaten Mempawah	14	3	8

Lanjutan Tabel/*Continued Table* 4.3.4

Kecamatan <i>Subdistrict</i>	Gelombang Pasang <i>High Tides</i>	Lainnya <i>Others</i>	Jumlah <i>Totals</i>
(1)	(2)		
Jongkat	-	-	3
Segedong	-	-	2
Sungai Pinyuh	-	2	4
Anjongan	-	-	2
Mempawah Hilir	-	-	4
Mempawah Timur	-	-	3
Sungai Kunyit	-	-	2
Toho	-	-	5
Sadaniang	-	-	0
Kabupaten Mempawah	-	2	25

Catatan/*Note*:Sumber/*Source*: Dinas Sosial, Pemberdayaan Perempuan dan Perlindungan Anak, Pemberdayaan Masyarakat dan Pemerintahan Desa/
Departmen

Tabel
Table 4.3.5

Jumlah Kerusakan Rumah yang Diakibatkan Bencana Alam Menurut Kecamatan di Kabupaten Mempawah, 2021
Number of House Damage Caused by Natural Disasters by Subdistrict in Mempawah Regency, 2021

Kecamatan Subdistrict	Banjir Flood	Puting Beliung Waterspout	Kebakaran Fire
(1)	(2)		
Jongkat	-	-	3
Segedong	-	-	-
Sungai Pinyuh	-	-	2
Anjongan	-	-	-
Mempawah Hilir	-	5	1
Mempawah Timur	-	1	-
Sungai Kunyit	-	-	-
Toho	3	9	2
Sadaniang	-	-	-
Kabupaten Mempawah	3	15	8

Lanjutan Tabel/Continued Table 4.3.5

Kecamatan Subdistrict	Gelombang Pasang High Tides	Lainnya Others	Jumlah Totals
(1)	(2)		
Jongkat	-	-	3
Segedong	-	-	0
Sungai Pinyuh	-	2	2
Anjongan	-	-	0
Mempawah Hilir	-	-	6
Mempawah Timur	-	-	1
Sungai Kunit	-	-	0
Toho	-	-	14
Sadaniang	-	-	0
Kabupaten Mempawah	-	2	26

Catatan/Note:

Sumber/Source: Dinas Sosial, Pemberdayaan Perempuan dan Perlindungan Anak, Pemberdayaan Masyarakat dan Pemerintahan Desa

Tabel
Table 4.3.6**Jumlah Korban Bencana Alam Menurut Jenisnya Menurut Kecamatan di Kabupaten Mempawah, 2021**
Number of Natural Disaster Victims by Type of Disaster in Mempawah Regency, 2021

Kecamatan Subdistrict	Banjir Flood	Puting Beliung Waterspout	Kebakaran Fire
(1)	(2)		
Jongkat	1 811	-	10
Segedong	14 835	-	-
Sungai Pinyuh	16 166	-	8
Anjongan	1 852	-	-
Mempawah Hilir	4 419	12	3
Mempawah Timur	2 339	3	-
Sungai Kunyit	6 668	-	-
Toho	3 293	41	10
Sadaniang	-	-	-
Kabupaten Mempawah	51 383	56	31

Lanjutan Tabel/*Continued Table* 4.3.6

Kecamatan <i>Subdistrict</i>	Gelombang Pasang <i>High Tides</i>	Lainnya <i>Others</i>	Jumlah <i>Totals</i>
(1)	(2)		
Jongkat	-	-	1 821
Segedong	-	-	14 835
Sungai Pinyuh	-	65	16 174
Anjongan	-	-	1 852
Mempawah Hilir	-	-	4 434
Mempawah Timur	-	-	2 342
Sungai Kunyit	-	-	6 668
Toho	-	-	3 344
Sadaniang	-	-	0
Kabupaten Mempawah	-	65	51 470

Catatan/*Note*: Hasil Pengolahan Raw Data Bencana yang terjadi di Kabupaten Mempawah

Sumber/*Source*: Badan Penanggulangan Bencana Daerah Kabupaten Mempawah/Mempawah Regency Disaster Management Agency

Tabel
Table 4.3.7**Banyaknya Nikah, Talak, Cerai, serta Rujuk menurut Kecamatan di Kabupaten Mempawah, 2021**
Number of Marage, Separate, Divorce, and Reconciliation by Subdistrict in Mempawah Regency, 2021

Kecamatan Subdistrict	Nikah ¹ Marriages	Cerai Talak ² Separate	Cerai Gugat ² Divorce	Rujuk ² Reconc
(1)	(2)	(3)	(4)	(5)
Jongkat	281	15	47	-
Segedong	106	6	17	-
Sungai Pinyuh	260	18	71	-
Anjongan	85	10	14	-
Mempawah Hilir	257	28	68	-
Mempawah Timur	223	12	48	-
Sungai Kuyit	211	9	29	-
Toho	45	4	9	-
Sadaniang	7	1	1	-
Kabupaten Mempawah	1 475	90	294	-

Catatan/Note:

Sumber/Source: ¹Kementerian Agama Kabupaten Mempawah/Ministry of Religious Affair Mempawah Regency²Pengadilan Agama Mempawah/religious courts

Tabel
Table 4.3.8**Banyaknya Penyebab Perceraian di Kabupaten Mempawah, 2021**
Number of Marriage Separat Cause in Mempawah Regency , 2021

Bulan Month	Tak Tanggung Jawab Not Responsible	Tidak Harmonis Disharmonius	Lainnya Divorce	Jumlah Total
(1)	(2)	(3)	(4)	(5)
Januari/January	0	21	9	30
Febuari/February	1	24	7	32
Maret/March	2	28	6	36
April/April	2	26	3	31
Mei/May	2	33	4	39
Juni/June	2	17	1	20
Juli/July	3	34	9	46
Agustus/Agust	1	16	3	20
September/September	3	15	16	34
Oktober/October	9	25	8	42
November/November	6	25	7	38
Desember/December	1	33	5	39
Kabupaten Mempawah	32	297	78	407

Catatan/Note: ...

Sumber/Source: Pengadilan Agama Mempawah/religious courts

Tabel
Table 4.3.9

Jumlah Jemaah Haji yang diberangkatkan ke Tanah Suci Mekah Menurut Kecamatan di Kabupaten Mempawah, 2017-2021
Number of Hajj Pilgrims Departured to the Holyland of Mecca by Subdistrict in Mempawah Regency, 2017-2021

Kecamatan Subdistrict	2017	2018	2019	2020	2021
(1)	(2)	(3)	(4)	(5)	(6)
Jongkat	20	37	50	46	46
Segedong	3	22	13	6	6
Sungai Pinyuh	23	40	26	37	37
Anjongan	5	9	5	5	5
Mempawah Hilir	53	31	55	47	47
Mempawah Timur	36	28	24	15	15
Sungai Kunyit	32	10	14	16	16
Toho	1	2	7	7	7
Sadaniang	-	-	-	-	-
Kabupaten Mempawah	173	179	194	179	179

Catatan/Note: ...

Sumber/Source: Kementerian Agama Kabupaten Mempawah/Ministry of Religious Affair Mempawah Regency

Tabel 4.3.10 Jumlah Penyaluran Zakat Menurut Kecamatan di Kabupaten Mempawah (Rp 000), 2017-2021
Table *Number of Zakat distribution by Subdistrict in Mempawah Regency (Rp 000), 2017–2021*

Kecamatan Subdistrict	2017	2018	2019	2020	2021
(1)	(2)	(3)	(4)	(5)	(6)
Jongkat	778 570	778 570	790 570	820 570	822 570
Segedong	341 720	341 720	350 720	400 720	402 720
Sungai Pinyuh	642 060	642 060	650 150	680 150	682 150
Anjongan	217 573	217 573	267 572	297 572	299 572
Mempawah Hilir	721 860	721 860	725 860	805 860	807 860
Mempawah Timur	489 899	489 899	539 899	650 700	652 700
Sungai Kunyit	421 750	421 750	471 750	521 750	523 750
Toho	100 760	100 760	150 760	180 760	182 760
Sadaniang	10 260	10 260	20 260	25 260	27 260
Baznas Kabupaten	165 831	165 831	336 727	443 129	473 129
Kabupaten Mempawah	3 890 282	3 890 282	4 304 268	4 826 471	4 874 471

Catatan/Note: ...

Sumber/Source: Kementerian Agama Kabupaten Mempawah/Ministry of Religious Affair Mempawah Regency

Tabel
Table 4.3.11**Banyaknya Hewan Kurban Menurut Kecamatan di Kabupaten Mempawah, 2021**
Number of Animal's Kurban by Subdistrict in Mempawah Regency, 2021

Kecamatan Subdistrict	Yang Bekurban Persons of Kurban	Hewan Kurban Animal's Kurban	
		Sapi Cows	Kambing Goats
(1)		(2)	(3)
Jongkat	297	36	45
Segedong	210	28	14
Sungai Pinyuh	279	36	27
Anjongan	229	31	12
Mempawah Hilir	292	41	5
Mempawah Timur	155	22	1
Sungai Kunyit	260	34	22
Toho	178	23	17
Sadaniang	9	1	1
Kabupaten Mempawah	1909	252	144

Catatan/Note: ...

Sumber/Source: Kementerian Agama Kabupaten Mempawah/Ministry of Religious Affair Mempawah Regency

Tabel 4.3.11 **Jumlah Tindak Pidana Menurut Kepolisian Daerah di Kabupaten Mempawah, 2020-2021**
Table *Number of Crime by Regional Police Office in Mempawah Regency, 2020-2021*

Kepolisian Daerah Regional Police Office	2020	2021
(1)	(2)	(3)
Polres Mempawah	160	171
Polsek Mempawah Hilir	9	2
Polsek Sungai Kuyit	16	13
Polsek Sungai Pinyuh	32	17
Polsek Toho	9	9
Polsek Siantan	26	22
Polsek Segedong	11	0
Polsek Mempawah Timur	6	2
Polsek Anjongan	7	11
Kabupaten Mempawah	276	247

Catatan/Note: ...

Sumber/Source: Polres Mempawah/Mempawah Police Precinct

Tabel
Table 4.3.12

Risiko Penduduk Terjadi Tindak Pidana Per 100.000 Penduduk Menurut Kepolisian Daerah, 2020-2021
Crime Rate per 100,000 Population by Regional Police Office, 2020-2021

Kepolisian Daerah Regional Police Office	2020	2021
(1)	(2)	(3)
Polres Mempawah	52,4	55,9
Polsek Mempawah Hilir	2,9	0,7
Polsek Sungai Kunyit	5,2	4,3
Polsek Sungai Pinyuh	10,5	5,6
Polsek Toho	2,9	2,9
Polsek Siantan	8,5	7,2
Polsek Segedong	3,6	0
Polsek Mempawah Timur	1,9	0,7
Polsek Anjongan	2,3	3,6
Kabupaten Mempawah	90,4	80,9

Catatan/Note: ...

Sumber/Source: Polres Mempawah/Mempawah Police Precinct

Tabel 4.3.13 **Persentase Penyelesaian Tindak Pidana Menurut Kepolisian Daerah, 2020-2021**
Table *Percentage of Crime Clearance by Regional Police Office, 2020-2021*

Kepolisian Daerah Regional Police Office	2020	2021
(1)	(2)	(3)
Polres Mempawah	80	162
Polsek Mempawah Hilir	8	2
Polsek Sungai Kunyit	15	11
Polsek Sungai Pinyuh	16	15
Polsek Toho	9	7
Polsek Siantan	21	19
Polsek Segedong	6	0
Polsek Mempawah Timur	3	4
Polsek Anjongan	3	9
Kabupaten Mempawah	161	229

Catatan/Note: ...

Sumber/Source: Polres Mempawah/Mempawah Police Precinct

Tabel
Table 4.3.14

**Selang Waktu Terjadinya Tindak Pidana Menurut
Kepolisian Daerah, 2020-2021**
*Time Interval of Crime Occurance by Regional Police Office,
2020-2021*

Kepolisian Daerah Regional Police Office	2020	2021
(1)	(2)	(3)
Polres Mempawah	54.54.00	51.13.12
Polsek Mempawah Hilir	976.00.00	4380.00.00
Polsek Sungai Kunyit	549.00.00	673.50.24
Polsek Sungai Pinyuh	274.30.00	515.17.24
Polsek Toho	976.00.00	973.19.48
Polsek Siantan	337.50.24	398.10.48
Polsek Segedong	798.32.24	0
Polsek Mempawah Timur	1464.00.00	4380.00.00
Polsek Anjongan	1254.51.00	796.21.36
Kabupaten Mempawah	31.49.12	35.27.36

Catatan/Note: ...

Sumber/Source: Polres Mempawah/Mempawah Police Precinct

4.4 KEMISKINAN POVERTY

Tabel 4.4.1 **Garis Kemiskinan, Jumlah, dan Persentase Penduduk Miskin di Kabupaten Mempawah, 2013–2021**
Poverty Line, Number, and Percentage of Poor People in Mempawah Regency, 2013–2021

Tahun Year	Garis Kemiskinan (rupiah/kapita/bulan) Poverty Line (rupiah/capita/month)	Jumlah Penduduk Miskin (ribu) Number of Poor People (thousand)	Persentase Penduduk Miskin Percentage of Poor People
(1)	(2)	(3)	(4)
2013	253 170	15,00	6,00
2014	268 242	13,88	5,52
2015	292 129	14,61	5,75
2017	318 682	15,30	5,94
2018	337 350	14,61	5,61
2019	360 962	14,02	5,32
2020	379 808	13,18	4,95
2021	387 948	13,82	5,18

Catatan/Note: ...

Sumber/Source: BPS, Survei Sosial Ekonomi Nasional Maret/BPS-Statistics Indonesia, March National Socioeconomic Survey

Tabel 4.4.2 Indeks Kedalaman Kemiskinan dan Indeks Keparahan Kemiskinan di Kabupaten Mempawah, 2013–2021
Poverty Gap Index and Poverty Severity Index in Mempawah Regency, 2013–2021

Tahun Year	Indeks Kedalaman Kemiskinan Poverty Gap Index	Indeks Keparahan Kemiskinan Poverty Severity Index
(1)	(2)	(3)
2013	0,77	0,17
2014	0,59	0,10
2015	0,49	0,07
2017	0,65	0,14
2018	0,86	0,25
2019	0,80	0,17
2020	0,41	0,05
2021	0,52	0,11

Catatan/Note: ...

Sumber/Source: .BPS, Survei Sosial Ekonomi Nasional Maret/BPS-Statistics Indonesia, March National Socioeconomic Survey

BAB 5

PERTANIAN, KEHUTANAN, PETERNAKAN, DAN PERIKANAN

AGRICULTURE, FORESTRY, LIVESTOCK
& FISHERY

TAHUKAH KAMU?

Sebagai daerah yang berada di wilayah pesisir, Kecamatan Mempawah Hilir dan Kecamatan Mempawah Timur menjadi kecamatan penghasil ikan budidaya terbesar di Kabupaten Mempawah, mencapai 80 persen dari keseluruhan total hasil perikanan.



BABI

- Kecamatan Toho merupakan kecamatan dengan jumlah ternak babi terbesar di Kabupaten Mempawah.
- Total populasi babi di Kecamatan Toho mencapai 8.867 ekor atau sebesar 32,33 persen dari total populasi dengan produksi daging mencapai 127,25 ton pada 2021.



SAPI

- Kecamatan Mempawah Timur merupakan kecamatan dengan jumlah ternak sapi terbesar di Kabupaten Mempawah.
- Total produksi daging sapi terbesar mencapai 117,94 ton di Kecamatan Mempawah Hilir.



AYAM

- Kecamatan Sungai Pinyuh merupakan kecamatan dengan populasi ternak kambing terbanyak.



KAMBING

Sumber/Source : Dinas Pertanian, Ketahanan Pangan dan Perikanan Kabupaten Mempawah / Department of Agriculture, Food and Fisheries of Mempawah Regency

PENJELASAN TEKNIS

TECHNICAL NOTES

- | | |
|---|--|
| <p>1. Survei Pertanian Hortikultura (SPH) diselenggarakan oleh Badan Pusat Statistik bekerja sama dengan Direktorat Jenderal Hortikultura, Kementerian Pertanian.</p> | <p>1. <i>The Agricultural Survey for Horticulture (SPH) is carried out by the BPS-Statistics Indonesia in cooperation with the Directorate General of Horticulture, Ministry of Agriculture.</i></p> |
| <p>2. Kuesioner yang digunakan dalam pengumpulan data SPH mencakup:</p> <ul style="list-style-type: none"> a. SPH-SBS digunakan untuk data tanaman sayuran dan buah-buahan semusim. b. SPH-BST digunakan untuk data tanaman buah-buahan dan sayuran tahunan. c. SPH-TBF digunakan untuk data tanaman biofarmaka. d. SPH-TH digunakan untuk data tanaman hias. | <p>2. <i>The Questionnaire used to collect the Argicultural Survey for Horticulture data are:</i></p> <ul style="list-style-type: none"> a. <i>SPH-SBS used for data on seasonal vegetable and fruit plants.</i> b. <i>SPH-BST used for data on annual fruit and vegetable plants.</i> c. <i>SPH-TBF used for data on medicinal plants.</i> d. <i>SPH-TH used for data on ornamental plants.</i> |
| <p>3. Metode yang digunakan dalam survei ini adalah metode pencacahan lengkap terhadap seluruh kecamatan di Indonesia dan dilaporkan secara rutin bulanan untuk SPH-SBS dan triwulanan untuk SPH-BST, SPH-TBF, SPH-TH oleh KCD.</p> | <p>3. <i>The method used in this survey is complete enumeration for all of sub districts in Indonesia and reported monthly for SPH-SBS and quarterly for SPH-BST, SPH-TBF, SPH-TH by agriculture extension workers.</i></p> |
| <p>4. Tanaman sayuran dan buah-buahan semusim</p> <ul style="list-style-type: none"> a. Tanaman sayuran semusim adalah tanaman yang bermanfaat sebagai sayur, sebagai sumber vitamin, mineral, dan lain-lain yang berumur kurang dari satu tahun. Pada umumnya bagian yang digunakan sebagai sayur | <p>4. <i>Seasonal vegetable and fruit plants</i></p> <ul style="list-style-type: none"> a. <i>Seasonal vegetable plants are used/consumed as vegetables, which are the sources of vitamin, mineral, etc that are aged less than 1 year. In general, parts that consumed are in the form of leaves, flower, fruits, and tubers.</i> b. <i>Seasonal fruit plants are plants that produce fresh fruit as a</i> |

- berupa daun, bunga, buah, dan umbi.
- b. Tanaman buah-buahan semusim adalah tanaman yang menghasilkan buah segar sebagai sumber vitamin, mineral, dan lain-lain yang berumur kurang dari satu tahun dan berbatang lunak. Pada umumnya buah yang dihasilkan dapat dikonsumsi tanpa dimasak terlebih dahulu.
5. Tanaman buah-buahan dan sayuran tahunan
 - a. Tanaman buah-buahan tahunan adalah tanaman yang menghasilkan buah segar sebagai sumber vitamin, mineral, dan lain-lain yang berumur satu tahun atau lebih dan berbatang keras. Pada umumnya buah yang dihasilkan dapat dikonsumsi tanpa dimasak terlebih dahulu.
 - b. Tanaman sayuran tahunan adalah tanaman yang bermanfaat sebagai sayur, sebagai sumber vitamin, mineral, dan lain-lain yang berumur satu tahun atau lebih. Pada umumnya bagian yang digunakan sebagai sayur berupa daun, bunga, buah, dan umbi.
 6. Tanaman biofarmaka adalah tanaman yang bermanfaat untuk obat-obatan, kosmetik, dan kesehatan yang dikonsumsi atau digunakan dari bagian-bagian tanaman, seperti daun, batang,

sources of vitamin, mineral, etc that aged less than 1 year and soft trunked. Generally, the fruit produced can be consumed without being cooked first.
5. *Annual fruit and vegetable plants*
 - a. *Annual fruit plants are plants that produce fresh fruit as sources of vitamin, mineral, etc that are aged more than 1 year and hard trunked. Generally, the fruit produced can be consumed without being cooked first.*
 - b. *Annual vegetable plants are plants used as vegetables as sources of vitamin, mineral, etc that is aged more than 1 year. In general, the parts that consumed are in the form of leaves, flower, fruits, and tubers.*
 6. *Medicinal plants are plants which are useful for medicine, cosmetics, and health. It is consumed from part of the plant, such as leaf, flower, fruit, tuber, and root.*

buah, umbi (rimpang) ataupun akar.

7. Tanaman hias adalah tanaman yang mempunyai nilai keindahan baik bentuk, warna daun, tajuk maupun bunganya, sering digunakan untuk penghias pekarangan dan lain sebagainya.
8. Data yang dikumpulkan dalam SPH mencakup: data tentang luas penanaman, luas panen (untuk buah-buahan tahunan adalah banyaknya tanaman yang menghasilkan), produksi, luas rusak, luas tanaman akhir, dan harga jual petani.
9. Luas panen adalah luas tanaman sayuran, buah-buahan, biofarmaka, dan tanaman hias yang diambil hasilnya/dipanen pada periode pelaporan.
10. Luas panen untuk tanaman sayuran: luas tanaman yang dipanen sekaligus/habis/dibongkar dan luas tanaman yang dipanen berkali-kali (lebih dari satu kali)/belum habis.
 - a. Tanaman yang dipanen sekaligus/habis/dibongkar adalah tanaman yang sehabis panen langsung dibongkar/dicabut, terdiri dari bawang merah, bawang putih, bawang daun, kentang, kol/kubis, kembang kol, petsai/sawi, wortel, lobak, dan kacang merah.
 - b. Tanaman yang dipanen berkali-kali (lebih dari satu kali)/belum
7. *Ornamental plants are plants which have a beauty value, either in shape, colour of leaf or crown of flower, and they are often used as a yard decorator.*
8. *The Agriculture Survey for Horticulture collects the information on the planted area, harvested area (for annual fruits is the number of production plant), production, damaged area, plant area in the end of period, and price on the farm-gate level.*
9. *Harvested area is area which vegetable, fruit, medicinal and ornamental plant of crop harvested during the period of report.*
10. *Harvested area of vegetables: area of entirely harvested/demolished plant and plant that is harvested several times/undemolished.*
 - a. *Entirely harvested/demolished plants are plants usually harvested once and demolished to be substituted by other plants, consisting of: shallots, garlic, wlech onion, potato, cabbage, cauliflower, chinese cabbage, carrots, radish, and red beans.*
 - b. *Plants that are harvested several times/undemolished are plants usually harvested more than once and demolished in the case that the last harvest was economically not profitable.*

habis adalah tanaman yang pemanenannya lebih dari satu kali dan biasanya dibongkar apabila panen terakhir sudah tidak memadai lagi, terdiri dari: kacang panjang, cabai besar, cabai rawit, jamur, tomat, terung, buncis, ketimun, labu siam, kangkung, bayam, melon, semangka, dan blewah.

They consist of: yard long beans, chili, small chili, mushroom, tomatoes, eggplant, green beans, cucumber, chayote, kangkong, spinach, melon, watermelon, and cantaloupe.

11. Produksi adalah hasil menurut bentuk produk dari setiap tanaman sayuran, buah-buahan, biofarmaka, dan tanaman hias yang diambil berdasarkan luas yang dipanen/tanaman yang menghasilkan pada bulan/triwulan laporan.
 12. Bentuk produksi perkebunan adalah; karet kering (karet), daun kering (teh dan tembakau), biji kering (kopi dan coklat), kulit kering (kayu manis dan kina), serat kering (rami), bunga kering (cengkeh), refined sugar (tebu dari perkebunan besar), gula mangkok (tebu dari perkebunan rakyat), ekivalen kopra (kopra), biji dan bunga (pala) serta minyak daun (sereh).
 13. Hutan Konservasi adalah kawasan hutan dengan ciri khas tertentu, yang mempunyai fungsi pokok pengawetan keanekaragaman tumbuhan dan satwa serta ekosistemnya.
 14. Hutan Lindung adalah kawasan
11. *Production is the standard production quantity form of vegetable, fruit, medicinal and ornamental plant based on harvested area/the number of production plants reported monthly/quarterly.*
 12. *Production of estates crops are follows: dry rubber (rubber); dry leaves (tea and tobacco); dry beans (coffee and cocoa); dry bark (cassia vera and cinchona); dry fibre (rosella); dry flowers/buds (cloves); refined sugar (sugar cane from estate); cup sugar (sugar cane from smallholders); copra (copra); seeds and buds (nutmeg); and leaf oil (citronella).*
 13. *20. Conservation Forest is a forest area having specific characteristic established for the purposes of conservation of animal and plant species as well as their ecosystem.*
 14. *21. Protection Forest is a forest area*

hutan yang mempunyai fungsi pokok sebagai perlindungan sistem penyangga kehidupan untuk mengatur tata air, mencegah banjir, mengendalikan erosi, mencegah intrusi air laut, dan memelihara kesuburan tanah.

designated to serve life support system, maintain hydrological system, prevent of flood, erosion control, seawater intrusion, and maintain soil fertility.

15. 22. Hutan Produksi adalah kawasan hutan yang mempunyai fungsi pokok memproduksi hasil hutan. Hutan produksi terdiri dari Hutan Produksi Tetap (HP), Hutan Produksi Terbatas (HPT), dan Hutan Produksi yang dapat dikonversi.

15. *Production Forest is a forest area designated mainly to promote sustainable forest production. Production forest is classified as permanent production forest, limited production forest, and convertible production forest.*

16. Data populasi ternak merupakan hasil Survei Laporan Pemotongan Ternak. Pengumpulan data pemotongan ternak dilakukan secara lengkap di seluruh Rumah Potong Hewan (RPH) dan Tempat Pemotongan Hewan (TPH) yang ada di Mempawah.

16. *The livestock population data is the result of the Livestock Slaughter Report Survey. Data collection of livestock slaughter is carried out in full in all Slaughterhouses (RPH) and Slaughterhouses (TPH) in Mempawah.*

17. Data statistik perikanan merupakan data sekrotal yang bersumber Dinas Pertanian, Ketahanan Pangan dan Perikanan Kabupaten Mempawah

17. *Fishery statistical data is total data from the Department of Agriculture, Food Security and Fisheries of Mempawah Regency*

ULASAN

DESCRIPTION

1. Hortikultura

Pada tahun 2021, produksi tanaman sayuran semusim terbesar adalah Ketimun sebesar 590 ton, sedangkan produksi tanamansayurantahunanterbesar adalah jengkol sebesar 1.156,9 ton. Produksi buah semusim terbesar adalah semangka sebesar 750,4 ton, sedangkan produksi buah tahunan terbesar adalah pisang sebesar 58.142,3 ton.

2. Perkebunan

Pada tahun 2021, luas areal perkebunan yang terluas adalah tanaman kelapa seluas 20.082,8 ha, sedangkan yang terendah tanaman kopi seluas 557,4 ha. Produksi hasil perkebunan yang terbesar adalah kelapa sebesar 17.893 ton dan yang terendah adalah kakao sebesar 139,6 ton.

3. Peternakan

Jenis ternak yang diusahakan di Kabupaten Mempawah berupa ternak besar, ternak kecil dan unggas. Pada tahun 2021, populasi ternak sapi potong sebanyak 10.732 ekor, babi sebanyak 27.423 ekor dan kambing sebanyak 16.492 ekor. Unggas yang dipelihara adalah jenis ayam pedaging, ayam petelur, ayam kampung dan itik. Jumlah unggas terbanyak adalah ayam pedaging sebanyak

1. Horticulture

In 2021, the largest annual vegetable crop production is Cucumber at 590 tons, while the largest annual vegetable production is jengkol at 1,156.9 tons. The largest seasonal fruit production is watermelon at 750.4 tons, while the largest annual fruit production is banana at 58,142.3 tons.

2. Estate Crops

In 2021, the widest planted areas of estate crops is coconut totaling 20.082,8 ha, while the lowest planted areas is coffee plants covering 557,4 ha. The largest production is coconut with 17.893 tons and the lowest is cocoa with 139,6 tons.

3. Livestock

The types of livestock cultivated in Mempawah Regency are in large livestock, small livestock and poultry. In 2021, the population of cows was 10.732, 27.423 pigs and 16.492 goats. Poultry that are reares are broilers, layers, native chickens and ducks. The highest number of poultry is broiler with 4.114.440 tails, then followed by native chickens with 187.147 tails. In 2021, the largest livestock

4.114.440 ekor, kemudian diikuti oleh ayam kampung sebanyak 187.147 ekor.

Pada tahun 2021, produksi daging ternak terbesar di Kabupaten Mempawah adalah daging babi sebesar 415,08 ton. Sedangkan produksi daging unggas yang terbesar adalah ayam pedaging sebesar 700,80 ton.

meat productions in Mempawah Regency is pork at 415,08 tons. While the largest production of poultry meat is broilers at 700,80 tons.

4. Kehutanan

Berdasarkan data Unit Pengelola Kawasan Hutan Kabupaten Mempawah, luas kawasan hutan dan perairan Kabupaten Mempawah pada tahun 2021 adalah sekitar 74,95 ribu ha.

Kawasan hutan Kabupaten Mempawah terdiri dari 69,11 persen hutan produksi tetap, 23,01 persen hutan produksi terbatas, 4,72 persen hutan lindung, dan 3,16 persen hutan produksi yang dapat dikonversi.

4. Forestry

Based on data from Forestry and Plantation Service of Mempawah Regency, total forest area and water area of Mempawah Regency in 2021 was around 74,95 thousand ha.

The forest area of Mempawah consists of 69,11 percent permanent production forest, 23,01 percent limited production forest, 4,72 percent protection forest and 3,16 percent convertible production forest.

5. Perikanan

Pada tahun 2021, produksi perikanan terbesar adalah perikanan laut sebesar 19,45 ribu ton dan hasil produksi terendah adalah perikanan perairan umum sebesar 640,78 ton.

Kecamatan penghasil produksi perikanan terbesar adalah Kecamatan Sungai Pinyuh dengan total produksi 5,6 ribu ton, kemudian diikuti Kecamatan Mempawah Hilir dengan total produksi sebesar 5,4 ribu ton.

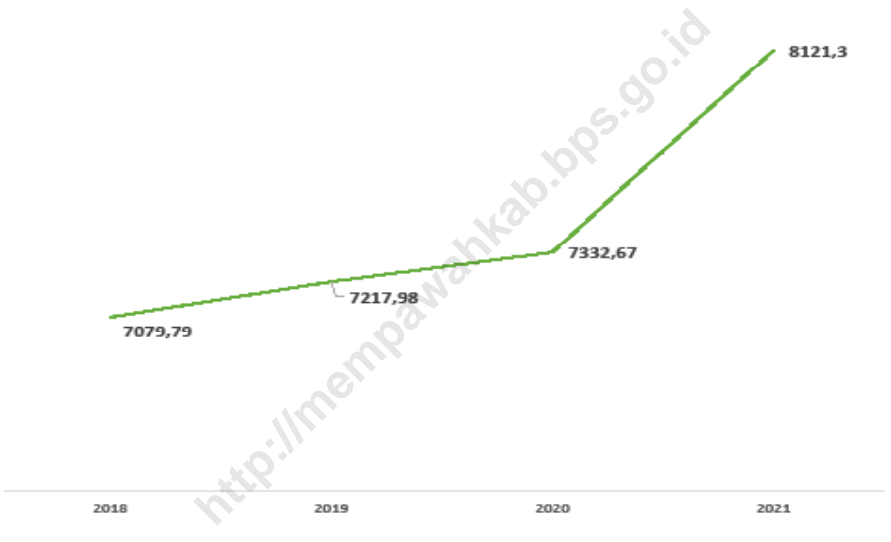
5. Fishery

In 2021, the largest fishery production was marine fishery at 19,45 thousand tons and the lowest production was open water fishery at 640,78 tons.

The largest fishery producing subdistrict is Sungai Pinyuh with total production of 5,6 thousand tons, followed by Mempawah Hilir with total production of 5,4 thousand tons.

Gambar 5.1
Figures

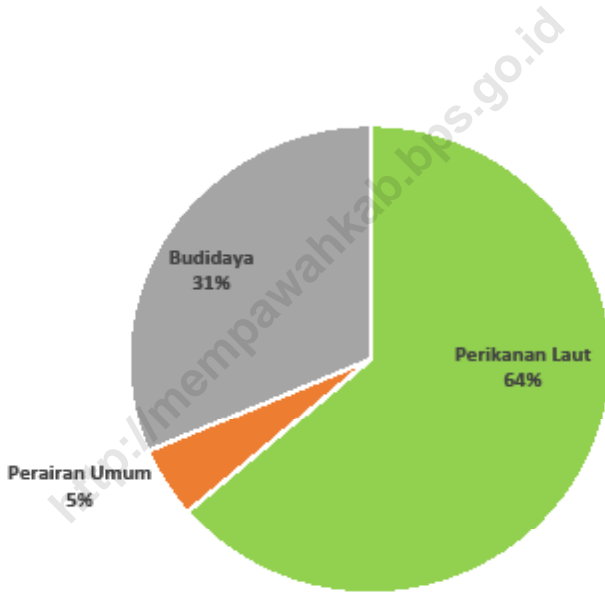
Produksi Perkebunan Kelapa Sawit di Kabupaten Mempawah (ton), 2018-2021
Production of Palm Oil Estate in Mempawah Regency (ton), 2019-2021



Sumber/Source : Dinas Pertanian, Ketahanan Pangan dan Perikanan Kabupaten Mempawah/ Department of Agriculture, Food and Fisheries of Mempawah Regency

Gambar 5.2
Figures

Nilai Produksi Perikanan Laut, Perairan Umum dan Budidaya di Kabupaten Mempawah, 2021 (%)
Number of Marine Fishery, Inland Water and Inland Cultivation Value Production In Mempawah Regency, 2021 (%)



Sumber/Source : Dinas Pertanian, Ketahanan Pangan dan Perikanan Kabupaten Mempawah/ Department of Agriculture, Food and Fisheries of Mempawah Regency

5.1 HORTIKULTURA HORTICULTURE

Tabel 5.1.1 **Luas Panen Tanaman Sayuran Menurut Kecamatan dan Jenis Tanaman di Kabupaten Mempawah (ha), 2020 dan 2021**
Harvested Area of Vegetables by Subdistrict and Kind of Plant in Mempawah Regency (ha), 2020 and 2021

Kecamatan Subdistrict	Bawang Merah Shallot		Cabai Besar Chili/Big Chili	
	2020	2021	2020	2021
(1)	(2)	(3)	(4)	(5)
Jongkat	-	-	6	6
Segedong	-	-	17	-
Sungai Pinyuh	-	-	4	-
Anjongan	-	-	9	17
Mempawah Hilir	-	-	3	-
Mempawah Timur	3	-	20	25
Sungai Kunyit	3	-	-	-
Toho	-	-	-	-
Sadaniang	5	-	3	2
Kabupaten Mempawah	11	-	62	50

Lanjutan Tabel/*Continued Table 5.1.1*

Kecamatan Subdistrict	Cabai Rawit Chili/Cayenne Pepper		Kentang Potato	
	2020	2021	2020	2021
(1)	(6)	(7)	(8)	(9)
Jongkat	7	4	-	-
Segedong	26	1	-	-
Sungai Pinyuh	5	9	-	-
Anjongan	13	16	-	-
Mempawah Hilir	5	3	-	-
Mempawah Timur	46	41	-	-
Sungai Kuyit	22	16	-	-
Toho	8	2	-	-
Sadaniang	12	9	-	-
Kabupaten Mempawah	144	100	-	-

Lanjutan Tabel/*Continued Table* 5.1.1

Kecamatan Subdistrict	Kubis Cabbage		Tomat Tomato	
	2020	2021	2020	2021
(1)	(10)	(11)	(12)	(13)
Jongkat	-	-	12	10
Segedong	-	-	34	15
Sungai Pinyuh	-	-	1	3
Anjongan	-	-	12	12
Mempawah Hilir	-	-	-	1
Mempawah Timur	-	-	25	22
Sungai Kuyit	-	-	2	-
Toho	-	-	-	-
Sadaniang	-	-	-	-
Kabupaten Mempawah	-	-	86	63

Lanjutan Tabel/Continued Table 5.1.1

Kecamatan Subdistrict	Bawang Putih Garlic		Ketimun Cucumber		Kacang Panjang Long Beans	
	2020	2021	2020	2021	2020	2021
(1)	(14)	(15)	(16)	(17)	(18)	(19)
Jongkat	-	-	25	19	29	21
Segedong	-	-	30	15	32	11
Sungai Pinyuh	-	-	12	12	10	9
Anjongan	-	-	48	49	44	49
Mempawah Hilir	-	-	7	3	5	1
Mempawah Timur	-	-	63	104	66	43
Sungai Kunyit	-	-	10	10	9	10
Toho	-	-	9	9	9	6
Sadaniang	-	-	6	10	-	-
Kabupaten Mempawah	-	-	210	231	204	149

Catatan/Note: ...

Sumber/Source: BPS, Statistik Pertanian Hortikultura SPH-SBS/BPS-Statistics Indonesia, Agricultural Statistic for Horticulture SPH-SBS

Tabel
Table 5.1.2

Produksi Tanaman Sayuran Menurut Kecamatan dan Jenis Tanaman di Kabupaten Mempawah (kuintal), 2020 dan 2021

Production of Vegetables by Subdistrict and Kind of Plant in Mempawah Regency (quintal), 2020 and 2021

Kecamatan Subdistrict	Bawang Merah Shallot		Cabai Besar Chili/Big Chili	
	2020	2021	2020	2021
(1)	(2)	(3)	(4)	(5)
Jongkat	-	-	38	55
Segedong	-	-	375	-
Sungai Pinyuh	-	-	55	-
Anjongan	-	-	241	247
Mempawah Hilir	-	-	85	-
Mempawah Timur	12	-	427	486
Sunga Kuyit	35	-	-	-
Toho	-	-	-	-
Sadaniang	10	-	57	49
Kabupaten Mempawah	57	-	1 278	837

Lanjutan Tabel/*Continued Table* 5.1.2

Kecamatan Subdistrict	Cabai Rawit Chili/Cayenne Pepper		Kentang Potato	
	2020	2021	2020	2021
(1)	(6)	(7)	(8)	(9)
Jongkat	43	35	-	-
Segedong	626	3	-	-
Sungai Pinyuh	58	257	-	-
Anjongan	363	265	-	-
Mempawah Hilir	143	95	-	-
Mempawah Timur	1 664	905	-	-
Sungai Kunyit	331	185	-	-
Toho	44	18	-	-
Sadaniang	159	181	-	-
Kabupaten Mempawah	3 431	1 943	-	-

Lanjutan Tabel/*Continued Table* 5.1.2

Kecamatan Subdistrict	Kubis Cabbage		Tomat Tomato	
	2020	2021	2020	2021
(1)	(10)	(11)	(12)	(13)
Jongkat	-	-	280	231
Segedong	-	-	538	256
Sungai Pinyuh	-	-	7	138
Anjongan	-	-	327	360
Mempawah Hilir	-	-	-	47
Mempawah Timur	-	-	678	1 095
Sungai Kuyit	-	-	35	-
Toho	-	-	-	-
Sadaniang	-	-	-	-
Kabupaten Mempawah	-	-	1 865	2 127

Lanjutan Tabel/Continued Table 5.1.2

Kecamatan Subdistrict	Bawang Putih Garlic		Ketimun Cucumber		Kacang Panjang Long Beans	
	2020	2021	2020	2021	2020	2021
(1)	(14)	(15)	(16)	(17)	(18)	(19)
Jongkat	-	-	753	502	496	439
Segedong	-	-	1 205	244	893	152
Sungai Pinyuh	-	-	110	840	101	504
Anjongan	-	-	1 629	1 376	1 096	1 034
Mempawah Hilir	-	-	224	142	90	29
Mempawah Timur	-	-	1 740	2 010	1 423	1 175
Sungai Kunyit	-	-	140	299	64	280
Toho	-	-	48	345	55	72
Sadaniang	-	-	112	143	-	-
Kabupaten Mempawah	-	-	5 961	5 900	4 218	3 684

Catatan/Note: ...

Sumber/Source: BPS, Statistik Pertanian Hortikultura SPH-SBS/BPS-Statistics Indonesia, Agricultural Statistic for Horticulture SPH-SBS

Tabel
Table 5.1.3**Luas Panen Tanaman Sayuran dan Buah-buahan Semusim Menurut Jenis Tanaman di Kabupaten Mempawah (ha), 2018–2021**
Harvested Area of Seasonal Vegetables and Fruits by Kind of Plant in Mempawah Regency (ha), 2018–2021

Jenis Tanaman Kind of Plants	2018	2019	2020	2021
(1)	(2)	(3)	(4)	(5)
Sayuran/Vegetables:				
Bawang Merah/ <i>Shallots</i>	9	8	11	-
Bawang Putih/ <i>Garlic</i>	-	-	-	-
Cabai Besar/ <i>Chili/Big Chili</i>	61	44	62	50
Cabai Rawit/ <i>Chili/Cayenne Pepper</i>	116	104	144	100
Kentang/ <i>Potato</i>	-	-	-	-
Kubis/ <i>Cabbage</i>	-	-	-	-
Ketimun/ <i>Cucumber</i>	197	170	210	231
Kacang Panjang/ <i>Long Beans</i>	188	176	204	149
Buah-buahan/Fruits:				
Blewah/ <i>Cantaloupe</i>	2	31	14	-
Semangka/ <i>Watermelon</i>	66	92	103	121

Catatan/Note: ...

Sumber/Source: BPS, Statistik Pertanian Hortikultura SPH-SBS/BPS-Statistics Indonesia, Agricultural Statistic for Horticulture SPH-SBS

Tabel 5.1.4 **Produksi Tanaman Sayuran dan Buah-buahan Semusim Menurut Jenis Tanaman di Kabupaten Mempawah (kuintal), 2018–2021**
Production of Seasonal Vegetables and Fruits by Kind of Plant in Mempawah Regency (quintal), 2018–2021

Jenis Tanaman <i>Kind of Plants</i>	2018	2019	2020	2021
(1)	(2)	(3)	(4)	(5)
Sayuran/Vegetables:				
Bawang Merah/ <i>Shallots</i>	37	42	57	-
Bawang Putih/ <i>Garlic</i>	-	-	-	-
Cabai Besar/ <i>Chili/Big Chili</i>	966	790	1 278	837
Cabai Rawit/ <i>Chili/Cayenne Pepper</i>	2 339	3 276	3 431	1 943
Kentang/ <i>Potato</i>	-	-	-	-
Kubis/ <i>Cabbage</i>	-	-	-	-
Ketimun/ <i>Cucumber</i>	4 420	3 829	5 961	5 900
Kacang Panjang/ <i>Long Beans</i>	3 598	3 953	4 218	3 684
Buah–buahan/Fruits:				
Blewah/ <i>Cantaloupe</i>	17	584	330	-
Semangka/ <i>Watermelon</i>	2 270	4 448	7 673	7 504

Catatan/Note: ...

Sumber/Source: BPS, Statistik Pertanian Hortikultura SPH-SBS/BPS-Statistics Indonesia, Agricultural Statistic for Horticulture SPH-SBS

Tabel
Table 5.1.5

Luas Panen Tanaman Biofarmaka Menurut Kecamatan dan Jenis Tanaman di Kabupaten Mempawah (m²), 2020 dan 2021
Harvested Area of Medicinal Plants by Subdistrict and Kind of Plant in Mempawah Regency (m²), 2020 and 2021

Kecamatan Subdistrict	Jahe Ginger		Laos/Lengkuas Galanga		Kencur East Indian Galangal	
	2020	2021	2020	2021	2020	2021
(1)	(2)	(3)	(4)	(5)	(6)	(7)
Jongkat	28 000	140 000	1 000	1 200	-	-
Segedong	6 702	7 700	3 400	3 370	3 100	4 150
Sungai Pinyuh	32 000	30 000	55	11 025	35	11 035
Anjongan	15 000	18 200	5 500	6 500	3 000	4 000
Mempawah Hilir	10 200	18 000	20	40	10	20
Mempawah Timur	370 000	370 000	1 600	50 000	3 000	39 600
Sungai Kunyit	110 000	40 000	-	-	1 000	500
Toho	350	350	300	350	70	50
Sadaniang	53 000	-	200	-	-	-
Kabupaten Mempawah	625 252	624 250	12 075	72 485	10 215	59 355

Lanjutan Tabel/*Continued Table* 5.1.5

Kecamatan Subdistrict	Kunyit Turmeric		Mahkota Dewa Phaleria Macrocarpa (pohon/ tree)		Mengkudu/Pace/ Indian Mulberry (pohon/ tree)	
	2020	2021	2020	2021	2020	2021
(1)	(8)	(9)	(10)	(11)	(12)	(13)
Jongkat	2 400	2 500	-	-	800	1 500
Segedong	7 000	6 300	130	60	1 900	1 840
Sungai Pinyuh	45	11 020	150	1 670	135	1 175
Anjungan	4 500	3 500	-	-	-	-
Mempawah Hilir	20	50	-	-	-	-
Mempawah Timur	1 800	50 000	175	175	618	-
Sungai Kunyit	30 000	30 000	-	-	-	-
Toho	300	125	10	-	-	-
Sadaniang	300	-	-	-	-	-
Kabupaten Mempawah	46 365	103 495	465	1 905	3 453	4 515

Catatan/Note: ...

Sumber/Source: BPS, Statistik Pertanian Hortikultura SPH-TBF/BPS-Statistics Indonesia, Agricultural Statistic for Horticulture SPH-TBF

Tabel
Table 5.1.6**Produksi Tanaman Biofarmaka Menurut Kecamatan dan Jenis Tanaman di Kabupaten Mempawah (kg), 2020 and 2021*****Production of Medicinal Plants by Subdistrict and Kind of Plant in Mempawah Regency (kg), 2020 and 2021***

Kecamatan Subdistrict	Jaje Ginger		Laos/Lengkuas Galanga		Kencur East Indian Galangal	
	2020	2021	2020	2021	2020	2021
(1)	(2)	(3)	(4)	(5)	(6)	(7)
Jongkat	16 000	94 000	860	1 180	-	-
Segedong	9 898	22 393	9 292	27 755	5 517	32 955
Sungai Pinyuh	88 600	30 000	138	15 025	49	15 035
Anjongan	61 533	72 110	23 925	21 950	5 145	11 815
Mempawah Hilir	18 050	44 000	50	70	45	50
Mempawah Timur	350 800	682 000	8 000	27 000	5 150	15 100
Sungai Kuyit	234 400	79 000	-	-	340	1 000
Toho	120	1 100	288	750	31	50
Sadaniang	12 720	-	72	-	-	-
Kabupaten Mempawah	792 121	1 024 603	42 625	93 730	16 277	76 005

Lanjutan Tabel/Continued Table 5.1.6

Kecamatan Subdistrict	Kunyit Turmeric		Mahkota Dewa Phaleria Macrocarpa (pohon/tree)		Mengkudu/Pace/ Indian Mulberry (pohon/tree)	
	2020	2021	2020	2021	2020	2021
(1)	(8)	(9)	(10)	(11)	(12)	(13)
Jongkat	1 561	2 380	-	-	1 010	300
Segedong	13 230	54 215	3 180	720	10 591	27 975
Sungai Pinyuh	127	15 020	6 680	20 280	664	17 500
Anjongan	10 950	10 120	-	-	-	-
Mempawah Hilir	60	85	-	-	-	-
Mempawah Timur	6 600	24 000	8 825	3 600	5 686	-
Sungai Kunyit	16 600	20 000	-	-	-	-
Toho	130	325	240	-	-	-
Sadaniang	129	-	-	-	-	-
Kabupaten Mempawah	49 387	126 145	18 925	24 600	17 951	45 775

Catatan/Note: ...

Sumber/Source: BPS, Statistik Pertanian Hortikultura SPH-TBF/BPS-Statistics Indonesia, Agricultural Statistic for Horticulture SPH-TBF

Tabel 5.1.7 Luas Panen Tanaman Biofarmaka Menurut Jenis Tanaman di Kabupaten Mempawah (m²), 2018–2021
Table 5.1.7 *Harvested Area of Medicinal Plants by Kind of Plant in Mempawah Regency (m²), 2018–2021*

Jenis Tanaman Kind of Plants	2018	2019	2020	2021
(1)	(2)	(3)	(4)	(5)
Jahe/Ginger	345 750	522 150	625 252	624 250
Kencur/East Indian Galangal	20 725	19 960	10 215	59 355
Kunyit/Turmeric	71 360	62 260	46 365	103 495
Laos/Lengkuas/Galanga	39 017	22 025	12 075	72 485
Mahkota Dewa/ Phaleria Macrocarpa (pohon/ tree)	355	450	465	1 905
Mengkudu/Pace/ Indian Mulberry (pohon/ tree)	2 723	7 155	3 453	4 515

Catatan/Note: ...

Sumber/Source: BPS, Statistik Pertanian Hortikultura SPH-TBF/BPS-Statistics Indonesia, Agricultural Statistic for Horticulture SPH-TBF

Tabel 5.1.8 **Produksi Tanaman Biofarmaka Menurut Jenis Tanaman di Kabupaten Mempawah (kg), 2018–2021**
Table 5.1.8 **Production of Medicinal Plants by Kind of Plant in Mempawah Regency (kg), 2018–2021**

Jenis Tanaman Kind of Plants	2018	2019	2020	2021
(1)	(2)	(3)	(4)	(5)
Jahe/Ginger	689 066	792 121	1 024 603	792 121
Kencur/East Indian Galangal	12 896	16 277	76 005	16 277
Kunyit/Turmeric	97 659	49 387	126 145	49 387
Laos/Lengkuas/Galanga	23 889	42 625	93 730	42 625
Mahkota Dewa/ Phaleria Macrocarpa	17 160	18 925	24 600	18 925
Mengkudu/Pace/ Indian Mulberry	22 509	17 951	45 775	17 951

Catatan/Note: ...

Sumber/Source: BPS, Statistik Pertanian Hortikultura SPH-TBF/BPS-Statistics Indonesia, Agricultural Statistic for Horticulture SPH-TBF

Tabel
Table 5.1.9**Produksi Buah-buahan Menurut Kecamatan dan Jenis Tanaman di Kabupaten Mempawah (kuintal), 2020 and 2021*****Production of Fruits by Subdistrict and Kind of Plant in Mempawah Regency (kuintal), 2020 and 2021***

Kecamatan Subdistrict	Mangga/Mango		Durian/Durian	
	2020	2021*	2020	2021*
(1)	(2)	(3)	(4)	(5)
Jongkat	421	70	30	337
Segedong	2 069	31 437	507	21 140
Sungai Pinyuh	525	12 235	8 200	23 726
Anjongan	-	848	-	7 415
Mempawah Hilir	-	2 984	450	4 725
Mempawah Timur	223	-	-	-
Sungai Kuyit	80	3 220	-	113
Toho	20	957	121	5 400
Sadaniang	71	847	384	9 984
Kabupaten Mempawah	3 409	52 598	9 692	72 840

Lanjutan Tabel/*Continued Table* 5.1.9

Kecamatan Subdistrict	Jeruk Siam/Orange/ Tangerine		Pisang/Banana	
	2020	2021 ^x	2020	2021 ^x
(1)	(6)	(7)	(8)	(9)
Jongkat	2 810	72	1 005	1 083
Segedong	3 248	42 720	59 601	307 884
Sungai Pinyuh	9 940	9 215	1 130	17 472
Anjongan	876	1 740	8 634	13 142
Mempawah Hilir	5 210	5 215	60 803	47 338
Mempawah Timur	70	300	1 270	132 959
Sungai Kunyit	850	18 000	4 000	54 000
Toho	-	-	46	1 300
Sadaniang	-	-	770	6 245
Kabupaten Mempawah	23 004	77 262	137 259	581 423

Lanjutan Tabel/*Continued Table* 5.1.9

Kecamatan Subdistrict	Pepaya/Papaya		Salak/Snakefruit	
	2020	2021*	2020	2021*
(1)	(10)	(11)	(12)	(13)
Jongkat	151	133	11	155
Segedong	1 362	12 273	63	3 354
Sungai Pinyuh	1 124	1 038	10	1 015
Anjongan	-	-	-	-
Mempawah Hilir	13	-	17	6
Mempawah Timur	2 805	2 693	9	105
Sungai Kuyit	-	-	-	-
Toho	147	1 633	-	-
Sadaniang	25	151	-	-
Kabupaten Mempawah	5 628	17 921	110	4 635

Lanjutan Tabel/Continued Table 5.1.9

Kecamatan Subdistrict	Nenas/ Pineapple		Rambutan/ Rambutan	
	2020	2021*	2020	2021*
(1)	(10)	(11)	(12)	(13)
Jongkat	735	749	84	1 872
Segedong	1 053	4 579	4 782	10 365
Sungai Pinyuh	61 600	163 817	280	28 825
Anjongan	227	248	-	675
Mempawah Hilir	85 426	113 791	-	2 075
Mempawah Timur	54 800	56 036	75	2 000
Sungai Kuyit	1 500	2 240	-	765
Toho	-	-	222	3 800
Sadaniang	25	108	223	4 153
Kabupaten Mempawah	205 366	341 568	5 666	54 530

Catatan/Note: ...

Sumber/Source: BPS, Statistik Pertanian Hortikultura SPH-BST/BPS-Statistics Indonesia, Agricultural Statistic for Horticulture SPH-BST

Tabel
Table 5.1.10

Produksi Buah-Buahan dan Sayuran Tahunan Menurut Jenis Tanaman di Kabupaten Mempawah (kuintal), 2018–2021
Production of Annual Fruits and Vegetables by Kind of Plant in Mempawah Regency (quintal), 2018–2021

Jenis Tanaman Kind of Plants	2018	2019	2020	2021
(1)	(2)	(3)	(4)	(5)
Buah–Buahan/Fruits:				
Durian/ <i>Durian</i>	23 696	11 636	9 692	72 840
Jeruk Siam/Keprok/ <i>Orange/Tangerine</i>	13 264	11 412	23 004	77 262
Mangga/ <i>Mango</i>	7 624	7 160	3 409	52 598
Pepaya/ <i>Papaya</i>	3 126	4 059	5 628	17 921
Pisang/ <i>Banana</i>	108 438	134 607	137 259	581 423
Salak/ <i>Snakefruit</i>	69	77	110	4 635
Nenas/ <i>Pineapple</i>	100 449	130 566	205 366	341 568
Rambutan/ <i>Rambutan</i>	5 394	2 759	5 666	54 530
Sayuran/Vegetables:				
Jengkol/ <i>Jengkol</i>	1 576	2 133	2 603	11 569
Petai/ <i>Twisted Cluster Bean</i>	1 195	1 564	1 766	6 010

Catatan/Note: ...

Sumber/Source: BPS, Statistik Pertanian Hortikultura SPH-BST/BPS-Statistics Indonesia, *Agricultural Statistic for Horticulture SPH-BST*

**5.2 PERKEBUNAN
ESTATE CROPS**

Tabel 5.2.1 Luas Areal Tanaman Perkebunan Menurut Kecamatan dan Jenis Tanaman di Kabupaten Mempawah (ha), 2020 dan 2021
Planted Area of Estate Crops by Subdistrict and Type of Crops in Mempawah Regency (ha), 2020 and 2021

Kecamatan Subdistrict	Kelapa Sawit/Oil Palm		Kelapa/Coconut	
	2020	2021	2020	2021
(1)	(2)	(3)	(4)	(5)
Jongkat	884,59	884,6	4 498,3	4 498,3
Segedong	171	171,0	4 351,38	4 431,4
Sungai Pinyuh	369,5	369,5	3 038,91	3 058,9
Anjongan	1 681,2	2 190,9	-	-
Mempawah Hilir	299,7	299,7	2 541,78	2 533,3
Mempawah timur	92,5	92,5	3 292,82	3 292,9
Sungai Kuyit	259,8	259,8	2 394,74	2 226,8
Toho	942,9	942,9	41,15	41,2
Sadaniang	337,75	337,8	-	-
Kabupaten Mempawah	5 038,94	5 548,7	20 159,08	20 082,8

Lanjutan Tabel/*Continued Table* 5.2.1

Kecamatan Subdistrict	Karet/Rubber		Kopi/Coffee	
	2020	2021	2020	2021
(1)	(6)	(7)	(8)	(9)
Jongkat	220,75	220,8	121,3	121,3
Segedong	160,2	160,2	283,5	268,5
Sungai Pinyuh	2 314,82	2 314,8	46	46
Anjongan	970	970	-	-
Mempawah Hilir	398,75	398,8	55,88	47,9
Mempawah timur	333,3	333,3	35	35
Sungai Kuyit	427	455	6	6
Toho	4 609	4 659	37,4	27,4
Sadaniang	3 333	3 383	5,5	5,3
Kabupaten Mempawah	12 766,82	12 894,9	590,58	557,4

Lanjutan Tabel/Continued Table 5.2.1

Kecamatan Subdistrict	Kakao/Cocoa		Tebu/Sugar cane	
	2020	2021	2020	2021
(1)	(10)	(11)	(12)	(13)
Jongkat	24,5	14,5	-	-
Segedong	96	81	-	-
Sungai pinyuh	139,47	139,5	-	-
Anjongan	-	-	-	-
Mempawah Hilir	75,37	63,4	-	-
Mempawah Timur	179,45	135,5	-	-
Sungai Kuyit	5,7	5,7	-	-
Toho	173,8	108,8	-	-
Sadaniang	37,5	31,5	-	-
Kabupaten Mempawah	731,79	579,9	-	-

Lanjutan Tabel/*Continued Table 5.2.1*

Kecamatan <i>Subdistrict</i>	Teh/ <i>Tea</i>		Tembakau/ <i>Tobacco</i>	
	2020	2021	2020	2021
(1)	(14)	(15)	(16)	(17)
Jongkat	-	-	-	-
Segedong	-	-	-	-
Sungai Pinyuh	-	-	-	-
Anjongan	-	-	-	-
Mempawah Hilir	-	-	-	-
Mempawah Timur	-	-	-	-
Sungai Kunyit	-	-	-	-
Toho	-	-	-	-
Sadaniang	-	-	-	-
Kabupaten Mempawah	-	-	-	-

Catatan/*Note*:Sumber/*Source*: Dinas Pertanian, Ketahanan Pangan Dan Perikanan Kabupaten Mempawah/ *Department of Agriculture, Food and Fisheries of Mempawah Regency*

Tabel 5.2.2 **Produksi Perkebunan Menurut Kecamatan dan Jenis Tanaman di Kabupaten Mempawah (ton), 2020 dan 2021**
Production of Estate by Subdistrict and Type of Crops in Mempawah Regency (ton), 2020 and 2021

Kecamatan Subdistrict	Kelapa Sawit/Oil Palm		Kelapa/Coconut	
	2020	2021	2020	2021
(1)	(2)	(3)	(4)	(5)
Jongkat	1 841,2	2 077,1	3 271,01	3 340,0
Segedong	354,33	411,9	3 720,63	3 721,6
Sungai Pinyuh	64,72	174,9	3 518,42	3 556,8
Anjongan	2 132,7	2 244,6	-	-
Mempawah Hilir	602,99	657,3	1 519,66	1 632,3
Mempawah timur	131,66	219,7	2 678,27	2 952,7
Sungai Kunyit	175,77	245,1	2 653,59	2 664,8
Toho	1 414,89	1 416,2	24,77	24,8
Sadaniang	614,41	674,5	-	-
Kabupaten Mempawah	7 332,67	8 121,3	17 386,35	17 893

Lanjutan Tabel/*Continued Table* 5.2.2

Kecamatan Subdistrict	Karet/Rubber		Kopi/Coffee	
	2020	2021	2020	2021
(1)	(6)	(7)	(8)	(9)
Jongkat	-	2,3	85,95	85,6
Segedong	-	19,8	113,26	112,6
Sungai Pinyuh	590,53	633,8	27,71	27,5
Anjongan	323,41	323,2	-	-
Mempawah Hilir	131,04	158,4	1,48	1,4
Mempawah Timur	29,94	72,7	10,63	10,5
Sungai Kuyit	61,36	115,0	1,52	1,5
Toho	1 352,21	1 444,0	10,33	10,4
Sadaniang	962,16	1 063,6	4,13	4,1
Kabupaten Mempawah	3 450,65	3 832,8	255,01	253,6

Lanjutan Tabel/*Continued Table 5.2.2*

Kecamatan Subdistrict	Kakao/Cocoa		Tebu/Sugar cane	
	2020	2021	2020	2021
(1)	(10)	(11)	(12)	(13)
Jongkat	3,32	3,3	-	-
Segedong	-	0,9	-	-
Sungai Pinyuh	35,18	27,1	-	-
Anjongan	-	-	-	-
Mempawah Hilir	8,3	11,6	-	-
Mempawah Timur	36,97	49,5	-	-
Sungai Kunyit	3,68	3,6	-	-
Toho	20,39	20,4	-	-
Sadaniang	23,54	23,2	-	-
Kabupaten Mempawah	131,38	139,6	-	-

Lanjutan Tabel/*Continued Table* 5.2.2

Kecamatan Subdistrict	Teh/Tea		Tembakau/Tobacco	
	2020	2021	2020	2021
(1)	(14)	(15)	(16)	(17)
Jongkat	-	-	-	-
Segedong	-	-	-	-
Sungai Pinyuh	-	-	-	-
Mempawah Hilir	-	-	-	-
Mempawah Timur	-	-	-	-
Sungai Kuyit	-	-	-	-
Toho	-	-	-	-
Sadaniang	-	-	-	-
Kabupaten Mempawah	-	-	-	-

Catatan/*Note*:Sumber/*Source*: Dinas Pertanian, Ketahanan Pangan Dan Perikanan Kabupaten Mempawah/ *Department of Agriculture, Food and Fisheries of Mempawah Regency*

**5.3 PETERNAKAN
LIVESTOCK**

Tabel 5.3.1 Populasi Ternak Menurut Jenis Ternak (Ekor) di Kabupaten Mempawah, 2021
Table 5.3.1 Livestock Population by Kind of Livestock (Head) in Mempawah Regency, 2021

Kecamatan Subdistrict	Ternak Besar/Big Livestock		
	Sapi Potong Cows	Sapi Perah Diary Cows	Kerbau Buffalo
(1)	(2)	(3)	(4)
Jongkat	591	0	0
Segedong	495	0	0
Sungai Pinyuh	1 652	0	0
Anjongan	809	0	0
Mempawah Hilir	1 640	0	0
Mempawah Timur	3 309	0	0
Sungai Kuyit	826	0	0
Toho	1 020	0	0
Sadaniang	390	0	0
Kabupaten Mempawah	10 732	0	0

Lanjutan Tabel/*Continued Table* 5.3.1

Kecamatan <i>Subdistrict</i>	Ternak Keci/ <i>Small Livestock</i>		
	Babi <i>Pigs</i>	Kambing <i>Goats</i>	Domba <i>Sheep</i>
(1)	(2)	(3)	(4)
Jongkat	-	2 543	0
Segedong	911	2 555	0
Sungai Pinyuh	1 688	2 874	0
Anjongan	8 018	1 105	0
Mempawah Hilir	233	1 977	0
Mempawah Timur	113	1 126	0
Sungai Kunyit	588	2 322	0
Toho	8 867	1 726	0
Sadaniang	7 005	264	0
Kabupaten Mempawah	27 423	16 492	0

Catatan/*Note*: Data 2021 merupakan angka sementara Bidang Peternakan dan Kesehatan Hewan DPKPP Kab. Mempawah
 Sumber/*Source*: Dinas Pertanian, Ketahanan Pangan Dan Perikanan Kabupaten Mempawah/ *Department of Agriculture, Food and Fisheries of Mempawah Regency*

Tabel 5.3.2 **Populasi Unggas Menurut Jenis Unggas (Ekor) in Mempawah Regency, 2020 dan 2021**
Poultry Population by Kind of Poultry (Head) in Mempawah Regency, 2020 and 2021

Kecamatan Subdistrict	Ayam Pedaging/Broiler		Ayam Petelur/Layer	
	(2020)	(2021)	(2020)	(2021)
(1)	(2)	(3)	(4)	(5)
Jongkat	450 862	420 862	-	-
Segedong	136 350	137 087	23 000	22 529
Sungai Pinyuh	121 876	121 876	21 000	21 000
Anjongan	2 521 859	2 591 859	-	-
Mempawah Hilir	221 895	221 895	-	-
Mempawah Timur	510 741	510 741	-	-
Sungai Kuyit	40 255	40 255	3 100	4 200
Toho	69 865	69 865	-	-
Sadaniang	0	0	-	-
Kabupaten Mempawah	4 073 703	4 114 440	47 100	47 729

Lanjutan Tabel/Continued Table 5.3.2

Kecamatan Subdistrict	Ayam Kampung/Native Chicken		Itik/Duck	
	(2020)	(2021)	(2020)	(2021)
(1)	(2)	(3)	(4)	(5)
Jongkat	32 472	32 472	3 787	3 787
Segedong	15 065	15 065	1 775	1 775
Sungai Pinyuh	36 087	36 087	28 680	29 845
Anjongan	13 770	13 770	739	739
Mempawah Hilir	25 676	25 676	4 672	4 672
Mempawah Timur	26 780	26 780	8 015	8 015
Sungai Kunyit	16 529	16 529	5 403	5 403
Toho	12 646	12 646	4 738	4 738
Sadaniang	8 122	8 122	443	443
Kabupaten Mempawah	187 147	187 147	58 252	59 417

Catatan/Note: Data 2021 merupakan angka sementara Bidang Peternakan dan Kesehatan Hewan DPKPP Kab. Mempawah
 Sumber/Source: Dinas Pertanian, Ketahanan Pangan Dan Perikanan Kabupaten Mempawah/ Department of Agriculture, Food and Fisheries of Mempawah Regency

Tabel 5.3.3 **Produksi Daging Ternak Menurut Jenis Ternak (Ton) di Kabupaten Mempawah, 2021**
Meat Production by Kind of Livestock in Mempawah Regency, 2021 (Ton)

Kecamatan Subdistrict	Ternak Besar/Big Livestock		
	Sapi Potong Cows	Sapi Perah Diary Cows	Kerbau Buffalo
(1)	(2)	(3)	(4)
Jongkat	13,51	0	0
Segedong	53,13	0	0
Sungai Pinyuh	96,23	0	0
Anjongan	63,60	0	0
Mempawah Hilir	117,94	0	0
Mempawah Timur	11,99	0	0
Sungai Kunyit	38,10	0	0
Toho	2,13	0	0
Sadaniang	0,76	0	0
Kabupaten Mempawah	397,39	0	0

Lanjutan Tabel/*Continued Table 5.3.3*

Kecamatan <i>Subdistrict</i>	Ternak Kecil/ <i>Small Livestock</i>		
	Babi <i>Pigs</i>	Kambing <i>Goats</i>	Domba <i>Sheep</i>
(1)	(2)	(3)	(4)
Jongkat	0	1,55	0
Segedong	12,93	2,11	0
Sungai Pinyuh	33,61	3,25	0
Anjongan	120,42	1,61	0
Mempawah Hilir	3,33	4,22	0
Mempawah Timur	1,49	3,01	0
Sungai Kuyit	7,30	12,59	0
Toho	127,25	3,67	0
Sadaniang	108,75	0,55	0
Kabupaten Mempawah	415,08	32,56	0

Catatan/*Note*: Data 2021 merupakan angka sementara Bidang Peternakan dan Kesehatan Hewan DPKPP Kab. Mempawah
 Sumber/*Source*: Dinas Pertanian, Ketahanan Pangan Dan Perikanan Kabupaten Mempawah/ *Department of Agriculture, Food and Fisheries of Mempawah Regency*

Tabel 5.3.4 **Produksi Daging Unggas Menurut Jenis Unggas (Ton) di Kabupaten Mempawah, 2020 dan 2021**
Meat Production by Kind of Poultry (ton) in Mempawah Regency, 2020 and 2021

Kecamatan Subdistrict	Ayam Pedaging/Broiler		Ayam Petelur/Layer	
	(2020)	(2021)	(2020)	(2021)
(1)	(2)	(3)	(4)	(5)
Jongkat	34,04	34,09	0	0
Segedong	35,44	36,42	0,77	0,76
Sungai Pinyuh	59,93	60,93	0,74	0,74
Anjongan	86,94	88,17	0	0
Mempawah Hilir	123,95	125,03	0	0
Mempawah Timur	225,22	225,65	0	0
Sungai Kunyit	73,92	75,01	0,47	0,46
Toho	42,48	43,46	0	0
Sadaniang	11,99	12,04	0	0
Kabupaten Mempawah	693,91	700,80	1,98	1,96

Lanjutan Tabel/Continued Table 5.3.4

Kecamatan Subdistrict	Ayam Kampung/Native Chicken		Itik/Duck	
	(2020)	(2021)	(2020)	(2021)
(1)	(2)	(3)	(4)	(5)
Jongkat	1,81	1,81	0,34	0,50
Segedong	0,90	0,90	0,16	0,32
Sungai Pinyuh	1,89	1,89	25,51	25,76
Anjongan	0,77	0,77	0,07	0,10
Mempawah Hilir	1,41	1,41	0,42	0,49
Mempawah Timur	1,06	1,06	1,01	1,14
Sungai Kuyit	0,94	0,93	0,80	0,88
Toho	0,68	0,68	0,47	0,47
Sadaniang	0,46	0,46	0,04	0,04
Kabupaten Mempawah	9,92	9,91	28,82	29,70

Catatan/Note: Data 2021 merupakan angka sementara Bidang Peternakan dan Kesehatan Hewan DPKPP Kab. Mempawah
 Sumber/Source: Dinas Pertanian, Ketahanan Pangan Dan Perikanan Kabupaten Mempawah/ Department of Agriculture, Food and Fisheries of Mempawah Regency

Tabel 5.3.5 **Produksi Telur dan Susu Sapi (Ton/Liter) di Kabupaten Mempawah, 2020 dan 2021**
Production of Egg and Cow Milk(Ton/Liter) in Mempawah Regency, 2020 and 2021

Kecamatan Subdistrict	Ayam Petelur/Layer		Ayam Kampung/Native Chicken	
	(2020)	(2021)	(2020)	(2021)
(1)	(2)	(3)	(4)	(5)
Jongkat	0	0	10,07	19,78
Segedong	173,19	169,64	15,64	9,17
Sungai Pinyuh	158,13	158,13	21,98	21,98
Anjongan	0	0	7,7	8,39
Mempawah Hilir	0	0	8,39	15,64
Mempawah Timur	0	0	9,17	16,31
Sungai Kuyit	23,34	31,63	19,78	10,07
Toho	0	0	4,95	7,70
Sadaniang	0	0	16,31	4,95
Kabupaten Mempawah	354,66	359,40	113,99	113,99

Lanjutan Tabel/*Continued Table 5.3.5*

Kecamatan Subdistrict	Itik/Duck		Susu Sapi Perah/Milk	
	(2020)	(2021)	(2020)	(2021)
(1)	(2)	(3)	(4)	(5)
Jongkat	19,97	19,97	0	0
Segedong	9,36	9,36	0	0
Sungai Pinyuh	151,26	157,40	0	0
Anjongan	3,9	3,90	0	0
Mempawah Hilir	24,64	24,64	0	0
Mempawah Timur	42,27	42,27	0	0
Sungai Kunit	28,5	28,50	0	0
Toho	24,98	24,99	0	0
Sadaniang	2,34	2,34	0	0
Kabupaten Mempawah	307,22	313,37	0	0

Catatan/Note: Data 2021 merupakan angka sementara Bidang Peternakan dan Kesehatan Hewan DPKPP Kab. Mempawah
 Sumber/Source: Dinas Pertanian, Ketahanan Pangan Dan Perikanan Kabupaten Mempawah/ *Department of Agriculture, Food and Fisheries of Mempawah Regency*

**5.4 KEHUTANAN
FORESTRY**

Tabel 5.4.1 Luas Kawasan Hutan dan Perairan Menurut Kecamatan di Kabupaten Mempawah (ha), 2021
Extent of Forest Area, Inland Water, Coastal, Marine Ecosystem by subdistrict (thousand ha), 2021

Kecamatan Subdistrict	Hutan Lindung Protection Forest	Suaka Alam dan Pelestarian Alam Sanctuary Reserve and Nature Conservation Area	Hutan Produksi Terbatas Limited Production Forest	Hutan Produksi Tetap Permanent Production Forest	Hutan Produksi yang dapat Dikonversi Convertible Production Forest	Jumlah Luas Hutan dan Perairan Total Forest Area and Water Area
(1)	(2)	(3)	(4)	(5)		
Jongkat	-	-	-	6 236	-	6 236
Segedong	-	-	-	13 972	-	13 972
Sungai Pinyuh	-	-	2 438	-	-	2 438
Anjongan	-	-	1 784	2 178	-	3 962
Mempawah Hilir	-	-	616	11 887	39	12 542
Mempawah Timur	-	-	1 919	2 525	-	4 444
Sungai Kunyit	-	-	3 047	4 827	23	7 897
Toho	-	-	112	4 376	-	4 488
Sadaniang	3 540	-	7 331	5 804	2 305	18 980
Kabupaten Mempawah	3 540	-	17 247	51 805	2 367	74 959

Catatan/Note: ...

Sumber/Source: Unit Pelaksana Teknis Kesatuan Pengelolaan Hutan Wilayah Mempawah/ *Mempawah Area Forest Management Unit Technical Implementation Unit*

Tabel 5.4.2 **Luas dan Penyebaran Lahan Kritis sampai dengan Tahun 2021 (ha)**
Table *Extent and Distribution of Critical Land up to 2021 (thousand ha)*

Kecamatan Subdistrict	Sangat kritis Very Critical	Kritis Critical	Jumlah Total
(1)	(2)	(3)	(4)
Jongkat	-	553,90	553,90
Segedong	-	967,28	967,28
Sungai Pinyuh	130,23	166,67	296,90
Anjongan	-	73,84	73,84
Mempawah Hilir	-	4133,74	4133,74
Mempawah Timur	-	723,50	723,5
Sungai Kunyit	-	1351,36	1351,36
Toho	46,18	468,28	514,46
Sadaniang	274,72	1078,15	1352,87
Kabupaten Mempawah	451,13	9 516,72	9 967,85

Catatan/Note: ...

Sumber/Source: Unit Pelaksana Teknis Kesatuan Pengelolaan Hutan Wilayah Mempawah/ Mempawah Area Forest Management Unit Technical Implementation Unit

**5.5 PERIKANAN
FISHERY**

Tabel 5.5.1 **Produksi Perikanan Laut, Perairan Umum dan Budidaya di Kabupaten Mempawah, 2021**
Number of Marine Fishery, Inland Water and Inland Cultivation Production In Mempawah Regency, 2021 (Ton/ Tons)

Kecamatan Subdistrict	Perikanan Laut Marine Fishery	Perairan Umum Open Water Fishery	Budidaya* Inland Cultivation Fishery	Jumlah Totals
(1)	(2)	(3)	(4)	
Jongkat	1 907,98	85,95	31,50	2 025,43
Segedong	1 612,82	109,10	-	1 721,92
Sungai Pinyuh	5 384,11	40,12	201,79	5 626,02
Anjongan	-	19,68	149,79	169,47
Mempawah Hilir	3 923,42	151,75	1 387,00	5 462,18
Mempawah Timur	3 587,77	151,95	1 193,45	4 933,17
Sungai Kunyit	3 033,25	51,97	-	3 085,22
Toho	-	16,53	257,80	274,33
Sadaniang	-	13,72	-	13,72
Kabupaten Mempawah	19 449,35	640,78	3 221,33	23 311,46

Catatan/Note: Angka Sementara

Sumber/Source: Dinas Pertanian, Ketahanan Pangan Dan Perikanan Kabupaten Mempawah/ Department of Agriculture, Food and Fisheries of Mempawah Regency

Tabel
Table 5.5.2**Nilai Produksi Perikanan Laut, Perairan Umum dan Budidaya di Kabupaten Mempawah, 2021**
Number of Marine Fishery, Inland Water and Inland Cultivation Value Production In Mempawah Regency, 2021
(Ribuan Rupiah (Rp. 000) /Thousand Rupiahs)

Kecamatan Subdistrict	Perikanan Laut Marine Fishery	Perairan Umum Open Water Fishery	Budidaya Inland Cultivation Fishery	Jumlah Totals
(1)	(2)	(3)	(4)	
Jongkat	43 798 093	3 379 377	771 221	47 948 692
Segedong	36 747 767	4 315 204	41 062 972	82 125 943
Sungai Pinyuh	67 224 573	1 563 407	5 190 376	73 978 356
Anjongan	-	784 421	3 859 928	4 644 349
Mempawah Hilir	72 618 738	5 932 218	31 492 904	110 043 860
Mempawah Timur	57 477 164	5 883 873	28 105 615	91 466 652
Sungai Kuyit	47 047 246	1 951 962	48 999 208	97 998 416
Toho	-	644 512	-	644 512
Sadaniang	-	529 710	529 710	1 059 421
Kabupaten Mempawah	324 913 582	24 984 685	160 011 933	509 910 200

Catatan/Note: ...

Sumber/Source: Dinas Pertanian, Ketahanan Pangan Dan Perikanan Kabupaten Mempawah/ *Department of Agriculture, Food and Fisheries of Mempawah Regency*

<http://mempawahkab.bps.go.id>

BAB 6

INDUSTRI, PERTAMBANGAN DAN ENERGI

INDUSTRY, MINING AND ENERGY

TAHUKAH KAMU?

- PDAM Kabupaten Mempawah tercatat memiliki:

5.711 pelanggan

- Dengan total pendapatan yang masuk sebanyak:

5,990 milyar rupiah

JUMLAH PELANGGAN LISTRIK PLN KABUPATEN MEMPAWAH

2019

70.048

2020

74.848

2021

79.061

PENJELASAN TEKNIS

1. **Kapasitas listrik terpasang** adalah total kapasitas dari seluruh mesin pembangkit listrik yang dioperasikan. Listrik yang dibangkitkan adalah jumlah listrik yang dibangkitkan oleh seluruh mesin pembangkit listrik dan dinyatakan dalam satuan dasar watt/jam.
2. **Jumlah listrik/gas/air bersih yang terjual** adalah banyaknya listrik/gas/air bersih yang disalurkan kepada para pelanggan.
3. **Pelanggan** adalah individu atau kelompok, baik rumah tangga, perusahaan atau institusi nonprofit yang membeli barang/jasa dari perusahaan.
4. **Air disalurkan** adalah volume air bersih dari perusahaan air bersih
5. **Industri Pengolahan** adalah suatu kegiatan ekonomi yang melakukan kegiatan mengubah suatu barang dasar secara mekanis, kimia, atau dengan tangan sehingga menjadi barang jadi/setengah jadi, dan atau barang yang kurang nilainya menjadi barang yang lebih tinggi nilainya, dan sifatnya lebih dekat kepada pemakai akhir. Termasuk dalam kegiatan ini adalah jasa industri/makloon dan pekerjaan perakitan (assembling).

TECHNICAL NOTES

1. **Installed electricity capacity** is the total capacity of all operated power plants machines. Electricity generated is the amount of electricity generated by all power plant engine in Watt/hour standard unit.
2. **Sold electricity/gas/cleaned water** is total electricity/gas/cleaned water distributed to customers.
3. **Customers** are individuals or groups, whether household, company or non-profit institutions that buy good/services from establishment.
4. **Distributed water** is the volume of water supply from water supply establishment.
5. **Manufacturing** An economic activity involving processing materials and transforming them mechanically, chemically, or manually into finished or semi finished products and/or converting them into other goods having higher value and closer to the final user.

ULASAN**DESCRIPTION****1. Listrik dan Air Bersih**

Berdasarkan laporan PT. PLN (Perusahaan Listrik Negara) Wilayah Kalimantan Barat Ranting Mempawah pada tahun 2021, total daya terpasang sebanyak 88.707.152 VA. Listrik yang dijual oleh PLN pada tahun 2021 sebesar 180.590.384 KWh dengan jumlah pelanggan sebanyak 79.061 pelanggan.

Air bersih merupakan salah satu kebutuhan pokok bagi penduduk baik untuk memasak/Bersih maupun mencuci/mandi. Bagi daerah Kabupaten Mempawah, khususnya di daerah pedalaman secara tradisional penggunaan air bersih masih bersumber dari sungai/danau dan air hujan. Akan tetapi di sebagian kecamatan air bersih dikelola sebagai komoditas industri oleh PDAM.

Untuk menyediakan sarana air bersih dan sehat, Perusahaan Daerah Air Bersih terus berupaya meningkatkan peranannya. Pada tahun 2021 banyaknya air Bersih yang disalurkan mengalami peningkatan sebesar 0,69 persen yaitu dari 1.228,47 ribu m³ pada tahun 2020 menjadi 1.236,9 ribu m³ di tahun 2021 dengan jumlah pelanggan sebanyak 5.711 pelanggan.

1. Electricity and Drinking Water

Based on report PT. PLN Kalimantan Barat Region Stick of Mempawah in 2021, total installed capacity of electricity was about 788.707.152 VA. During 2021, total electricity sold by PLN was about 180.590.384 KWh and the number of customer of PLN was 79.061 customer.

Clean water represent one of fundamental requirement for resident good to cooked/drink and also wash/bath. For area of Mempawah Regency, specially in hinterland, traditionally usage of clean water still stem from river/rainwater and lake. However in this part of Subdistrict of clean water managed as industrial commodity by PDAM.

To provide healthy and clean water, PDAM continue to cope to improve its role. In 2021, the number of water distribution was increased equal to 0,69 percent that is from 1.228,47 thousand m³ in 2020 becoming 1.236,9 thousand m³ in 2021 with total costumer 5.711.

2. Industri Pengolahan

Pada tahun 2021, jumlah perusahaan industri yang ada di Kabupaten Mempawah mencapai 500 unit usaha yang terdiri dari 87 Industri Pangan dengan tenaga kerja sebanyak 2.507 orang; 134 Industri Sandang, Kerajinan dan Aneka dengan tenaga kerja sebanyak 997 orang; 81 persen Industri Logam dan Elektronika dengan tenaga kerja sebanyak 302 orang serta 198 Industri Kimia dan Bahan Bangunan dengan tenaga kerja sebanyak 3.860 orang.

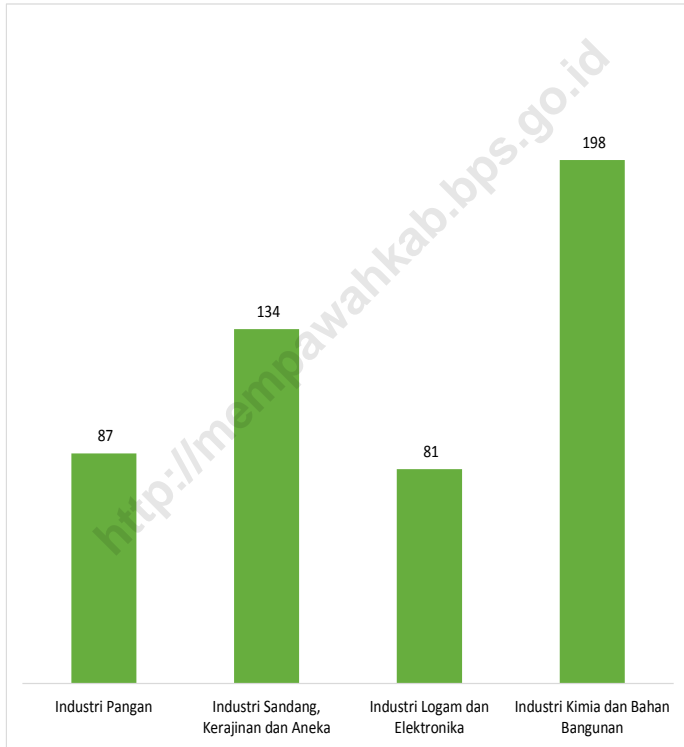
2. Manufacturing Industries

During 2021, The number of industries at Mempawah Regency was 500 unit manufacturing consist of 87 Food Industries with 2.507 employees; 134 Gird and Crafting Industries with 997 employess; 81 Metal Industries and Electronics with 302 employees and 198 Chemical Industries and Construction Material with 3.860 employees.

<http://mempawahkab.bps.go.id>

Gambar
Figures 6.1

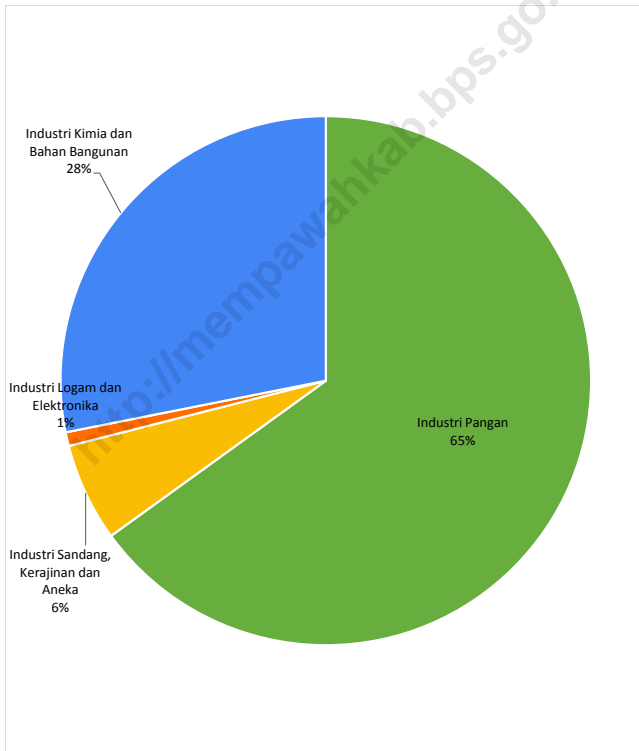
Jumlah Industri Menurut Jenis Industri di Kabupaten Mempawah, 2021
Number of Industry by Type of Industry in Mempawah Regency, 2021



Sumber/Source : Dinas Perdagangan, Perindustrian dan Tenaga Kerja Kabupaten Mempawah/Mempawah Regency Trade, Industry and Manpower Agency

Gambar 6.2
Figures

**Persentase Nilai Investasi Industri Menurut Jenis Industri
di Kabupaten Mempawah, 2021**
*Percentage of Industrial Investment Value by Type of
Industry in Mempawah Regency, 2021*



Sumber/Source : Dinas Perdagangan, Perindustrian dan Tenaga Kerja Kabupaten Mempawah/Mempawah Regency
Trade, Industry and Manpower Agency

Tabel
Table 6.1**Daya Terpasang, Produksi, dan Distribusi Listrik PT. PLN (Persero) pada Cabang/Ranting PLN Mempawah Menurut Kecamatan di Kabupaten Mempawah, 2021**
Installed Electricity Power, Production, and Distribution of PT. PLN (Persero) at PLN Branch Mempawah by Subdistrict in Mempawah Regency, 2021

Kecamatan Subdistrict	Daya Terpasang Installed Electricity Power (VA)	Produksi Listrik Electricity Production (KWh)	Listrik Terjual Electricity Sold (KWh)	Dipakai Sendiri Own Used (KWh)	Susut/ Hilang Shrinkage/ Lost (KWh)
(1)	(2)	(3)	(4)	(5)	(6)
Jongkat
Segedong
Sungai Pinyuh
Anjongan
Mempawah Hilir
Mempawah Timur
Sungai Kuyit
Toho
Sadaniang
Kabupaten Mempawah	88 707 152	...	180 590 384

Catatan/Note: Data per kecamatan tidak tersedia

Sumber/Source: PT. PLN (Persero) Wilayah Kalimantan Barat Ranting Mempawah / State Electricity Enterprise Mempawah Regency

Tabel
Table 6.2**Jumlah Pelanggan Listrik PT. PLN pada ULP Mempawah
Menurut Kecamatan, 2017–2021**
**Number of Electricity Customers of PT. PLN at ULP
Mempawah by Subdistrict, 2017–2021**

Kecamatan Subdistrict	2017	2018	2019	2020	2021
(1)	(2)	(3)	(4)	(5)	(6)
Jongkat
Segedong
Sungai Pinyuh
Anjongan
Mempawah Hilir
Mempawah Timur
Sungai Kunyit
Toho
Sadaniang
Kabupaten Mempawah	61 788	66 199	70 048	74 848	79 061

Catatan/Note: Data per kecamatan tidak tersedia

Sumber/Source: PT. PLN (Persero) Wilayah Kalimantan Barat Ranting Mempawah / State Electricity Enterprise Mempawah Agency

Tabel
Table 6.3**Jumlah Pelanggan dan Daya Terpasang (VA) menurut Golongan Pelanggan PT. PLN pada ULP Mempawah, 2021**
Number of Customers and Installed Electricity Power (VA) by Group of Customers PT.PLN at ULP Mempawah, 2021

Golongan Pelanggan <i>Group of Customer</i>	Sosial	Rumah Tangga	Bisnis	Industri	Pemerintah	Layanan Khusus
(1)	(2)	(3)	(4)	(5)	(6)	(7)
Pelanggan/Customer						
Januari	2 196	69 136	3 302	49	624	1
Februari	2 203	69 206	3 306	49	624	1
Maret	2 220	69 713	3 341	49	624	1
April	2 233	70 044	3 350	50	623	1
Mei	2 235	70 111	3 353	50	622	1
Juni	2 256	70 643	3 367	49	625	1
Juli	2 263	70 966	3 394	50	625	1
Agustus	2 270	71 347	3 427	51	629	1
September	2 287	71 664	3 492	51	632	1
Oktober	2 296	71 813	3 531	51	632	1
November	2 305	71 901	3 553	51	633	1
Desember	2 327	72 452	3 593	52	636	1
Daya Terpasang (VA)						
Januari	3 706 250	43 330 200	13 209 600	17 925 100	4 443 902	5 500
Februari	3 718 200	43 355 550	13 242 950	17 925 100	4 443 902	5 500
Maret	3 742 500	43 690 550	13 482 450	17 925 100	4 443 902	5 500
April	3 773 600	43 977 250	13 609 200	20 105 100	4 443 452	5 500
Mei	3 835 450	44 041 750	13 746 200	20 105 100	4 451 152	5 500
Juni	3 894 350	44 442 950	13 719 150	17 869 700	4 461 502	5 500
Juli	3 918 400	44 731 500	13 862 350	18 066 700	4 461 502	5 500
Agustus	3 924 600	45 085 700	13 902 700	18 562 700	4 511 202	5 500
September	3 946 300	45 304 000	13 986 350	18 602 500	5 071 902	5 500
Oktober	3 990 000	45 474 750	14 079 550	18 559 500	5 077 402	5 500
November	4 172 800	45 539 050	14 120 600	19 179 500	5 082 002	5 500
Desember	4 194 500	45 968 850	14 264 700	19 180 400	5 093 202	5 500

Catatan/Note:

Sumber/Source: PT. PLN (Persero) Wilayah Kalimantan Barat Ranting Mempawah / State Electricity Enterprise Mempawah Regency

Tabel
Table 6.4

Penjualan Tenaga Listrik (KWh) dan Pendapatan menurut Golongan Pelanggan PT. PLN pada ULP Mempawah, 2021
Electric Energy Sold and Revenue by Group of Customers PT.PLN at ULP Mempawah, 2021

Golongan Pelanggan Group of Customer	Sosial	Rumah Tangga	Bisnis	Industri	Pemerintah	Layanan Khusus
(1)	(2)	(3)	(4)	(5)	(6)	(7)
Penjualan Energi (KWh)						
Januari	404.590	12.003.168	1.741.259	3.113.579	551.520	228.084
Februari	407.861	8.094.433	1.595.236	2.993.005	514.477	3.048
Maret	439.938	8.901.909	1.820.870	3.685.347	577.868	5.131
April	465.415	7.878.793	1.682.137	3.698.149	561.467	3.021
Mei	465.134	8.626.929	1.705.453	3.701.237	558.286	3.774
Juni	468.765	8.554.345	1.754.561	3.603.512	568.003	7.916
Juli	457.532	8.587.500	1.731.000	3.102.921	586.527	1.544
Agustus	476.017	9.029.765	1.720.097	3.088.113	570.920	2.935
September	462.426	8.451.367	1.749.424	3.196.139	568.831	4.394
Oktober	499.615	8.890.794	1.786.901	3.485.850	652.384	1.226
November	493.434	8.824.781	1.801.587	3.129.709	632.316	14.831
Desember	522.310	9.108.766	1.862.786	3.005.560	694.748	7.114
Pendapatan (Ribu Rp)						
Januari	252.681	4.890.816	1.925.845	3.554.181	768.675	375.089
Februari	260.944	3.146.496	1.849.216	3.362.658	717.747	5.014
Maret	288.940	4.463.544	2.154.540	4.314.296	802.906	8.436
April	306.087	4.666.242	1.969.072	4.315.345	778.961	4.968
Mei	303.676	4.941.900	1.993.994	4.324.758	776.755	6.203
Juni	304.790	4.934.692	2.087.014	4.228.131	782.948	13.019
Juli	302.709	4.926.764	2.063.716	3.664.046	806.191	2.539
Agustus	308.605	5.065.902	2.032.016	3.603.661	792.607	4.827
September	299.372	4.695.979	2.064.518	3.756.429	790.891	7.227
Oktober	330.596	4.931.967	2.067.922	4.155.820	890.962	2.018
November	327.999	4.930.753	2.081.411	3.713.034	859.740	24.387
Desember	345.723	5.872.342	2.180.655	3.581.661	945.765	11.700

Catatan/Note:

Sumber/Source: PT. PLN (Persero) Wilayah Kalimantan Barat Ranting Mempawah / State Electricity Enterprise Mempawah Regency

Tabel 6.5 Jumlah Pelanggan dan Air yang Disalurkan Menurut Kecamatan di Kabupaten Mempawah, 2021
Number of Customers and Distributed Water by Subdistrict in Mempawah Regency, 2021

Kecamatan Subdistrict	Pelanggan Number of Customers	Air Disalurkan Distributed Water (m ³)	Nilai Value (Rp)
(1)	(2)	(3)	(4)
Jongkat	181	26 152	100 086 650
Segedong	270	50 695	226 347 300
Sungai Pinyuh	460	97 788	442 969 550
Anjongan	-	-	-
Mempawah Hilir	3 763	884 834	4 418 630 150
Mempawah Timur	791	141 103	618 650 800
Sungai Kunyit	246	36 328	183 521 600
Toho	-	-	-
Sadaniang	-	-	-
Kabupaten Mempawah	5 711	1 236 900	5 990 206 050

Catatan/Note: ...

Sumber/Source: PDAM Mempawah/ Mempawah Local Water Company

Tabel
Table 6.6**Banyaknya Industri Pangan di Kabupaten Mempawah,
2021**
Number of Food Industries in Mempawah Regency, 2021

Jenis Industri <i>Types of Industry</i>	Unit Usaha <i>Units</i>	Tenaga Kerja <i>Employes</i>	Nilai Investasi <i>Value of Investment</i> (Rp. 000)
(1)	(2)	(3)	(4)
Pengelolaan dan Pengawetan Produksi Daging dan Daging Unggas	3	6	391 400
Pembekuan Ikan	3	71	1 838 925
Pelumatan/Pengolahan Buah- Buahan	2	10	775 954
Tempe Kedelai	1	2	17 000
Tahu Kedelai	4	19	544 664
Minyak Makan, Lemak Nabati dan Hewani	1	23	278 000
Minyak Mentah Kelapa	16	136	3 164 651
Kopra	2	10	268 850
Minyak Goreng Kelapa	2	12	385 700
Industri Tepung dan Pelet Kelapa	2	919	80 894 367
Minyak Kelapa Sawit (CPO)	2	65	354 952 800
Pengelolaan Susu Segar dan Krim	1	4	198 000
Berbagai Macam Tepung dan Padi- Padian, Biji-Bijian, Kacang-Kacangan, Umbi-Umbian	1	420	907 750
Pati Ubi Kayu	1	34	575 000
Berbagai Macam Pati Palma	1	3	5 994
Penggilingan Beras	1	1	23 000
Produk Roti dan Kue	6	30	607 500
Gula Merah	2	34	204 120
Makaroni, Mie dan Produk Sejenisnya	1	414	12 438 391
Pengolahan Kopi dan Teh	6	41	299 779
Bumbu Masak dan Penyedap Makanan	2	16	5 022 500

Lanjutan Tabel/*Continued Table 6.6*

Jenis Industri <i>Types of Industry</i>	Unit Usaha <i>Units</i>	Tenaga Kerja <i>Emploees</i>	Nilai Investasi <i>Value of Investment</i> (Rp. 000)
(1)	(2)	(3)	(4)
Produk Masak Lainnya	2	9	104 940
Kue Basah	5	22	365 372
Kerupuk Keripik Peyek dan Sejenisnya	5	43	310 115
Produk Makanan Lainnya	1	5	182 000
Minuman Ringan	8	28	771 964
Air Minum dan Air Mineral	4	121	16 738 360
Industri Produk Obat Tradisional	1	5	425 200
Industri Ramsun Makanan Hewan	1	4	107 545
Kabupaten Mempawah	87	2 507	482 799 841

Catatan/*Note*: ...Sumber/*Source*: Dinas Perdagangan, Perindustrian dan Tenaga Kerja Kabupaten Mempawah

Tabel
Table 6.7**Banyaknya Industri Sandang, Kerajinan dan Aneka Di Kabupaten Mempawah, 2021**
Number of Gird and Crafting Industries in Mempawah Regency, 2021

Jenis Industri <i>Types of Industry</i>	Unit Usaha <i>Units</i>	Tenaga Kerja <i>Employes</i>	Nilai Investasi <i>Value of Investment</i> (Rp 000)
(1)	(2)	(3)	(4)
Pakaian Jadi (Konveksi) Bari Tekstil	4	12	341 500
Penjahitan dan Pembuatan Pakaian Sesuai Pesanan	10	31	65 542
Wadah dan Kayu	14	116	1 104 630
Barang Anyaman Dari Tanaman Bukan Rotan dan Bambu	0	0	0
Alat Dapur Dari Kayu, Rotan, dan Bambu	1	1	5 670
Barang Dari Kayu, Rotan, Gabus Yang Tidak Diklasifikasikan di Tempat Lain	4	23	310 310
Furnitur Dari Kayu	37	165	3 192 410
Furnitur Dari Plastik	1	150	1 500 000
Furnitur Dari Logam	3	9	406 500
Barang Perhiasan Dari Logam Mulia Untuk Keperluan Pribadi	39	108	914 380
Kerajinan Yang Tidak Diklasifikasikan Di Tempat Lain	1	5	5 000
Pengolahan Lainnya Yang Tidak Diklasifikasikan Di Tempat Lain	1	4	20 105
Jasa Reparasi Mesin Untuk Keperluan Umum	4	9	45 370
Jasa Reparasi Kapal, Perahu dan Bangunan Terapung	6	326	35 460 464
Jasa Reparasi Alat Angkutan Lain, Bukan Kendaraan Bermotor	6	24	414 040
Jasa Reparasi dan Perbaikan Sepeda Motor	3	14	820 000
Kabupaten Mempawah	134	997	44 605 921

Catatan/Note: ...

Sumber/Source: Dinas Perdagangan, Perindustrian dan Tenaga Kerja Kabupaten Mempawah/Mempawah Regency Trade, Industry and Manpower Agency

Tabel
Table 6.8**Banyaknya Industri Logam dan Elektronika Di Kabupaten Mempawah, 2021**
Number of Metal Industries and Electronics in Mempawah Regency, 2021

Jenis Industri <i>Types of Industry</i>	Unit Usaha <i>Units</i>	Tenaga Kerja <i>Employees</i>	Nilai Investasi <i>Value of Investment</i> (Rp. 000)
(1)	(2)	(3)	(4)
Pencetakan Umum	32	96	2 398 728
Jasa Penunjang Pencetakan	1	3	4 975
Pengecoran Besi dan Baja	1	18	74 332
Barang-barang Logam Bukan Aluminium Siap Pasang untuk Bangunan	9	17	584 000
Barang dari Logam Siap Pasang untuk Kontruksi lainnya	1	12	550 000
Penempaan, Pengepresan, Pencetakan dan Pembentukan Logam; Metalurgi Bubuk	2	5	5 640
Jasa Industri untuk Berbagai Pekerjaan Khusus Logam dan Barang dari Logam	20	67	287 733
Alat potong dan perkakas tangan untuk Perrtanian	3	12	717 200
Barang Logam Lainnya yang tidak diklasifikasikan ditempat lain	1	5	126 000
Akumulator Listrik (Batu Baterai Skunder)	1	3	12 400
Karoseri Kendaraan Bermotor Roda Empat atau Lebih dan Industri Trailer dan Semi Trailer	10	64	1 496 757
Kabupaten Mempawah	81	302	6 257 765

Catatan/Note: ...

Sumber/Source: Dinas Perdagangan, Perindustrian dan Tenaga Kerja Kabupaten Mempawah/Mempawah Regency Trade, Industry and Manpower Agency

Tabel
Table 6.9**Banyaknya Industri Kimia dan Bahan Bangunan Di
Kabupaten Mempawah, 2021**
*Number of Chemical Industries and construction in
Mempawah Regency, 2021*

Jenis Industri <i>Types of Industry</i>	Unit Usaha <i>Units</i>	Tenaga Kerja <i>Employees</i>	Nilai Investasi <i>Value of Investment</i> (Rp 000)
(1)	(2)	(3)	(4)
Penggergajian Kayu	12	308	8 799 096
Pengawetan Rotan, Bambu dan sejenisnya	2	18	292 700
Pengolahan Rotan	1	32	186 000
Barang Bangunan dari Kayu	86	1 380	34 142 210
Reproduksi Media Rekaman Film dan Video	1	3	81 570
Pemurnian dan Pengolahan Gas Alam	1	20	2 572 000
Kimia Dasar	1	15	2 165 000
Kimia Dasar Organik yang Bersumber dari hasil pertanian	16	1 333	46 818 883
Pupuk Alam	2	8	168 600
Pupuk Pelengkap	2	14	290 000
Lak	1	8	112 000
Minyak Atsiri	1	3	135 600
Serat/ Benang/ Strip Filamen Buatan	4	23	793 600
Serat Stapel Buatan	1	3	182 000
Produk Obat Tradisional	2	4	37 297
Vulkanisir Ban	12	89	1 812 290
Barang dari Karet untuk Keperluan Industri	1	75	23 500 000
Industri Styrofoam/Busa	1	5	985 000
Barang dari Plastik	1	86	10 800 000
Industri Kaca Lainnya	4	8	8 361
Industri Semen	1	114	50 000 000
Barang dari Semen	16	81	10 309 220

Lanjutan Tabel/*Continued Table 6.9*


Jenis Industri <i>Types of Industry</i>	Unit Usaha <i>Units</i>	Tenaga Kerja <i>Employees</i>	Nilai Investasi <i>Value of Investment</i> (Rp. 000)
(1)	(2)	(3)	(4)
Barang dari Semen dan Gips	1	3	186 500
Barang dari Marmer, Granit dan Batu Lainnya	21	112	4 205 330
Barang Galian bukan Logam lainnya yang tidak diklasifikasikan ditempat lain	1	36	5 221 000
Aktivitas Pengepakan Pupuk	3	35	2 881 500
Industri Mortar atau Beton Siap Pakai	1	10	980 000
Industri Molding Dry Kiln	1	30	1 085 000
Industri Produk dari Hasil Kilang Minyak Bumi	1	4	100 000
Kabupaten Mempawah	198	3 860	208 850 757

Catatan/Note: ...

Sumber/Source: Dinas Perdagangan, Perindustrian dan Tenaga Kerja Kabupaten Mempawah/*Mempawah Regency Trade, Industry and Manpower Agency*

BAB 7

PARIWISATA TOURISM



TAHUKAH KAMU?

Terdapat total 117 Restoran/Tempat makan yang tersebar di seluruh wilayah di Kabupaten Mempawah.

PENJELASAN TEKNIS

1. Konsep dan definisi pariwisata mengikuti rekomendasi United Nations World Tourism Organization (UNWTO) dan International Union of Office Travel Organization (IUOTO).
2. **Usaha penyediaan akomodasi** adalah usaha yang menyediakan pelayanan penginapan yang dapat dilengkapi dengan pelayanan pariwisata lainnya. Usaha penyediaan akomodasi dapat berupa hotel, vila, pondok wisata, bumi perkemahan, persinggahan karavan, dan akomodasi lainnya yang digunakan untuk tujuan pariwisata.
3. **Tingkat penghunian kamar hotel** adalah persentase banyaknya malam kamar yang dihuni terhadap banyaknya malam kamar yang tersedia

TECHNICAL NOTES

1. *The concept and definition of tourism refers to the recommendations of the United Nations World Tourism Organization (UNWTO) and International Union of Office Travel Organizations (IUOTO).*
2. ***The business of providing accommodation*** is a business that provides specialty services that can be equipped with other tourism services. It includes hotel, villa, cottage, camping, caravan stop, and other accommodation that are used for tourism purposes.
3. ***Room occupancy rate*** is the number of room-nights occupied divided by the number of room-nights available, multiplied by 100 percent

ULASAN**1. Restoran**

Pada tahun 2021, terjadi penambahan jumlah restoran menjadi 117 restoran di Kabupaten Mempawah. Restoran terbanyak terdapat di Kecamatan Mempawah Hilir sebanyak 28 restoran.

2. Hotel

Keberhasilan dalam bidang kepariwisataan dicerminkan dengan semakin meningkatnya arus kunjungan dari tahun ke tahun. Saat ini setidaknya terdapat 19 Akomodasi penginapan yang memiliki kamar tersedia pertahun sebanyak 106.945 kamar. Sepanjang tahun 2021, dari kamar tersedia terdapat 15.120 kamar yang terjual atau sekitar 14 persen di Kabupaten Mempawah.

3. Wisata

Kabupaten Mempawah memiliki berbagai obyek wisata yang menawan. Ada pantai dan aktivitas air, keunikan alam dan berbagai kuliner yang lezat. Kecamatan Toho memiliki pesona alam terbanyak dibandingkan kecamatan lainnya yaitu 15 objek wisata. Untuk pesona budaya, Kecamatan Mempawah Timur memiliki objek wisata terbanyak yaitu 19 objek wisata. Sedangkan untuk pesona panca indera atau wisata kuliner, Kecamatan Mempawah Hilir memiliki 38 tempat yang siap dikunjungi.

DESCRIPTION**1. Restaurant**

In 2021, there has been an increase in the number of restaurants to 117 restaurants in Mempawah Regency. The most restaurants are in Mempawah Hilir District as many as 28 restaurants.

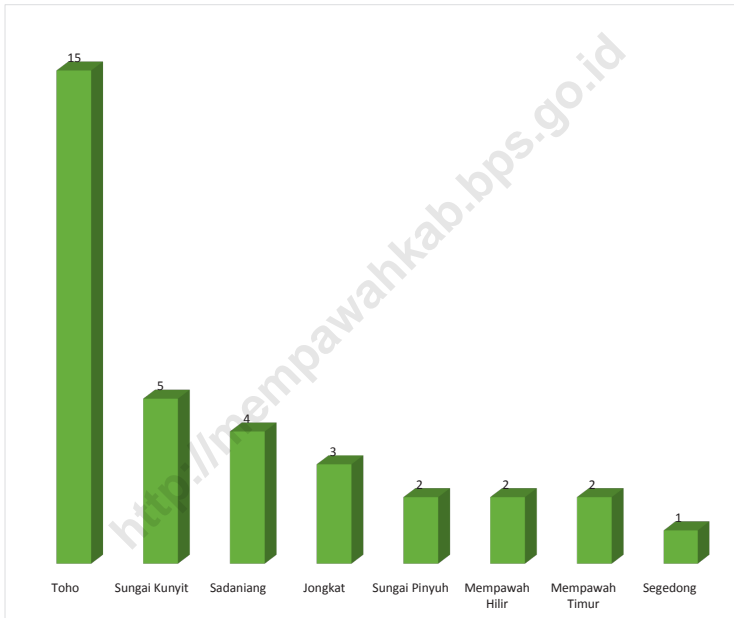
2. Hotel

Success in the tourism sector is reflected by increasing the flow of tourist visits from year to year. Currently, there are at least 19 accommodations with 106.945 rooms available annually. Throughout 2021, 15.120 rooms were sold, or around 14 percent in Mempawah Regency.

3. Wisata

Mempawah Regency has a variety of charming tourist objects. There are beaches and water activities, unique nature and a variety of delicious culinary delights. Toho District has the most natural charm compared to other districts, namely 15 tourist attractions. For cultural charm, Mempawah Timur District has the most tourist objects, namely 19 attractions. As for the charm of the five senses or culinary tourism, Mempawah Hilir District has 38 places that are ready to be visited.

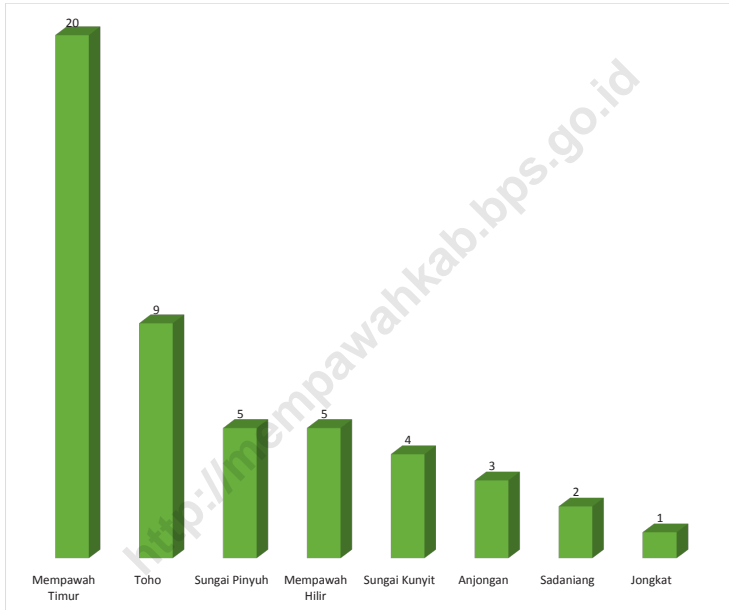
Gambar 7.1 Jumlah Wisata Pesona Alam di Kabupaten Mempawah Menurut Kecamatan, 2021
Figures 7.1 Number of Natural Pesona Tourism in Mempawah Regency by Subdistrict, 2021



Sumber/Source: Dinas Pendidikan, Pemuda, Olah Raga dan Pariwisata Kabupaten Mempawah/Education, Youth, Sports and Tourism Office of Mempawah Regency

Gambar
Figures 7.2

Jumlah Wisata Pesona Budaya di Kabupaten Mempawah Menurut Kecamatan, 2021
Number of Cultural Pesona Tourism in Mempawah Regency by Subdistrict, 2021



Sumber/Source: Dinas Pendidikan, Pemuda, Olah Raga dan Pariwisata Kabupaten Mempawah/Education, Youth, Sports and Tourism Office of Mempawah Regency

Tabel
Table 7.1**Jumlah Rumah Makan/Restoran Menurut Kecamatan di
Kabupaten Mempawah, 2018–2021**
**Number of Restaurants by Subdistrict in Mempawah
Regency, 2018–2021**

Kecamatan Subdistrict	2018	2019	2020	2021
(1)	(2)	(3)	(4)	(5)
Jongkat	2	2	17	17
Segedong	2	2	2	3
Sungai Pinyuh	3	3	25	25
Anjungan	-	-	18	24
Mempawah Hilir	5	5	23	28
Mempawah Timur	3	3	3	8
Sungai Kuyit	2	2	11	7
Toho	-	-	-	5
Sadaniang	-	-	-	-
Kabupaten Mempawah	17	17	99	117

Catatan/Note: ...

Sumber/Source: Dinas Pendidikan, Pemuda, Olah Raga dan Pariwisata Kabupaten Mempawah/Education, Youth, Sports and Tourism Office of Mempawah Regency

Tabel
Table 7.2

Jumlah Akomodasi, Kamar, Kamar/Tahun, Kamar Terjual dan Tingkat Hunian Kamar yang Tersedia di Kabupaten Mempawah Menurut Kecamatan, 2021
Number of Accommodations, Rooms, Rooms / Years, Rooms Sold and Room Occupancy Rates in Mempawah Regency by Subdistrict, 2021

Kecamatan Subdistrict	Akomodasi	Kamar	Kamar/ Tahun	Kamar Terjual	Tingkat Hunian Kamar
(1)	(2)	(3)	(4)	(5)	(6)
Jongkat	-	-	-	-	-
Segedong	-	-	-	-	-
Sungai Pinyuh	3	65	23 725	3 400	14%
Anjongan	6	58	21 170	2 970	14%
Mempawah Hilir	9	170	62 050	8 750	14%
Mempawah Timur	-	-	-	-	-
Sungai Kunyit	1	4	-	-	-
Toho	-	-	-	-	-
Sadaniang	-	-	-	-	-
Kabupaten Mempawah	19	297	106 945	15 120	14%

Catatan/Note: ...

Sumber/Source: Dinas Pendidikan, Pemuda, Olah Raga dan Pariwisata Kabupaten Mempawah/Education, Youth, Sports and Tourism Office of Mempawah Regency

Tabel
Table 7.3**Jumlah Pesona Pariwisata di Kabupaten Mempawah Menurut Kecamatan, 2021**
Number of Pesona Tourism in Mempawah Regency by Subdistrict, 2021

Kecamatan Subdistrict	Pesona Alam	Pesona Budaya	Pesona Modern	Pesona Panca Indera	Pesona Petualangan	Jumlah
(1)	(2)	(3)	(4)	(5)	(6)	(7)
Jongkat	3	1	-	2	3	9
Segedong	1	-	-	3	-	4
Sungai Pinyuh	2	5	-	5	-	12
Anjongan	-	3	-	-	-	3
Mempawah Hilir	2	5	-	20	3	30
Mempawah Timur	2	20	-	4	-	26
Sungai Kunyit	5	4	-	4	-	13
Toho	15	9	-	-	-	24
Sadaniang	4	2	-	-	1	7
Kabupaten Mempawah	34	49	0	38	7	128

Catatan/Note: ...

Sumber/Source: Sistem Informasi Database Pariwisata dan Kebudayaan, mempawahkab.bps.go.id / *Tourism and Culture Database Information System, mempawahtourism.com*

Tabel
Table 7.4

**Jumlah Jasa Transportasi terdaftar di Kabupaten
Mempawah Menurut Kecamatan, 2021**
*Number of Registered Transportation Services in
Mempawah Regency by Subdistrict, 2021*

Kecamatan Subdistrict	Taxi	Penyewaan Sampan/Motor Air
(1)	(2)	(3)
Jongkat	-	-
Segedong	-	-
Sungai Pinyuh	-	-
Anjongan	-	-
Mempawah Hilir	2	4
Mempawah Timur	-	5
Sungai Kuyit	-	-
Toho	-	-
Sadaniang	-	-
Kabupaten Mempawah	2	9

Catatan/Note: ...

Sumber/Source: Sistem Informasi Database Pariwisata dan Kebudayaan, mempawhtourism.com/ *Tourism and Culture Database Information System, mempawhtourism.com*

BAB 8

TRANSPORTASI & KOMUNIKASI

TRANSPORTATION & COMMUNICATION

27,91%

KONDISI JALAN BAIK

32,39%

KONDISI JALAN SEDANG

29,07%

KONDISI JALAN RUSAK

10,63%

KONDISI JALAN RUSAK BERAT

TAHUKAH KAMU?

6 dari 9 Kecamatan di Kabupaten Mempawah sudah memiliki kantor pos.

*Keterangan: Data Tahun 2021

PENJELASAN TEKNIS

1. Data panjang jalan negara dan jalan provinsi bersumber dari Kementerian Pekerjaan Umum. Sedangkan jalan kabupaten/kota bersumber dari Dinas Pekerjaan Umum Kabupaten/Kota, diolah dari daftar PJ-II/5.
2. Data transportasi dan komunikasi meliputi:
 - e. Panjang jalan
 - f. Angkutan darat
 - g. Angkutan laut
 - h. Angkutan udara
 - i. Pos dan telekomunikasi
3. **Kendaraan bermotor** adalah setiap kendaraan yang digerakkan oleh peralatan teknik yang ada pada kendaraan tersebut, biasanya digunakan untuk angkutan orang atau barang di atas jalan raya selain kendaraan yang berjalan di atas rel dan kendaraan bermotor TNI/Polri dan Korps Diplomatik.
4. **Mobil penumpang** adalah setiap kendaraan bermotor yang dilengkapi dengan tempat duduk untuk sebanyak-banyaknya delapan orang, tidak termasuk tempat duduk untuk pengemudi.
5. **Mobil bis** adalah setiap kendaraan bermotor yang dilengkapi dengan tempat duduk untuk lebih dari delapan orang, tidak termasuk tempat duduk untuk pengemudi, baik dilengkapi atau tidak dilengkapi bagasi.
6. **Mobil truk** adalah setiap

TECHNICAL NOTES

1. *Data on the length of state and provincial roads were taken from the Ministry of Public Works, while the regency/city roads data were taken from Regency Public Works Offices, based on PJ-II/5 questionnaire.*
2. *Data on transportations and communications cover:*
 - c. *Length of road*
 - d. *Land transportation*
 - e. *Sea transportation*
 - f. *Air transportation*
 - g. *Post and telecommunication*
3. **Motor vehicles** are any kind of vehicles motorized by machine set up in those vehicles, they are usually used for transporting peoples or goods on roads except vehicles moving along a railway line and those belong to Indonesia Army Force Indonesian State Police and Diplomatic Corps.
4. **Passenger cars** are any motor vehicles with no more than eight seats, excluding seat for driver, it can be with or without hoot.
5. **Buses** are large passenger cars having seats for more than eight passengers, excluding seat for driver, it can be with or without hoot.
6. **Trucks** are any motor vehicles used to transport goods excluding

kendaraan bermotor yang digunakan untuk angkutan barang, selain mobil penumpang, mobil bis dan kendaraan bermotor roda dua.

7. Sumber data transportasi berasal dari Dinas Perhubungan dan Lingkungan Hidup, dikumpulkan oleh Badan Pusat Statistik (BPS).

8. **Kantor Pos** adalah tempat pemberi pelayanankomunikasi tertulis dan atau surat elektronik, layanan paket, layanan logistik, layanan transaksi keuangan, dan layanan keagenan pos untuk kepentingan umum. Rumah pos berfungsi sama seperti kantor pos dan kantor pos pembantu, bedanya rumah pos biasanya terletak di daerah terpencil.

passenger cars, buses, and motorcycles.

7. *Data on transportations are compiled by the BPSS tatistics Indonesia (BPS), these data are obtained from relevant institutions every month and year*

8. **Post Office** *is a service provider facility of written communication and or electronic mail, parcel service, logistics services, financial transaction services, and postal services to the public. Postal house has the same function as the post office and subsidiary of post office, the difference is that postal house is usually located in remoteareas.*

ULASAN**DESCRIPTION****1. Panjang Jalan**

Panjang jalan kabupaten di wilayah Kabupaten Mempawah sampai dengan tahun 2021 mencapai 632.073 kilometer. Apabila ditinjau dari kondisinya, 28 persen jalan di Kabupaten Mempawah kondisinya sudah baik; 32 persen kondisi sedang; 29 persen kondisi rusak; dan 11 persen kondisi rusak berat.

2. Angkutan Darat

Pada tahun 2021, jumlah kendaraan bermotor wajib uji tercatat sebanyak 4.482 unit, yang terdiri 280 kendaraan pemerintah; 423 kendaraan swasta umum; dan 3.779 kendaraan swasta tidak umum.

3. Pos

Sebagai salah satu sarana komunikasi, Pos dan Giro mempunyai andil besar dalam menciptakan banyak kemudahan berkomunikasi bagi masyarakat. Kantor Pos berperan dalam pengiriman surat-surat maupun pengiriman paket-paket pos dan bahkan uang/wesel. Hingga data ini diturunkan jumlah kantor pos yang tercatat di Kabupaten Mempawah sebanyak 6 Kantor.

1. Length of Road

The length of district roads in the Mempawah Regency area until 2021 will reach 632,073 kilometers. When viewed from the condition, 28 percent of roads in Mempawah Regency are in good condition; 32 percent moderate condition; 29 percent damaged condition; and 11 percent of the condition is heavily damaged.

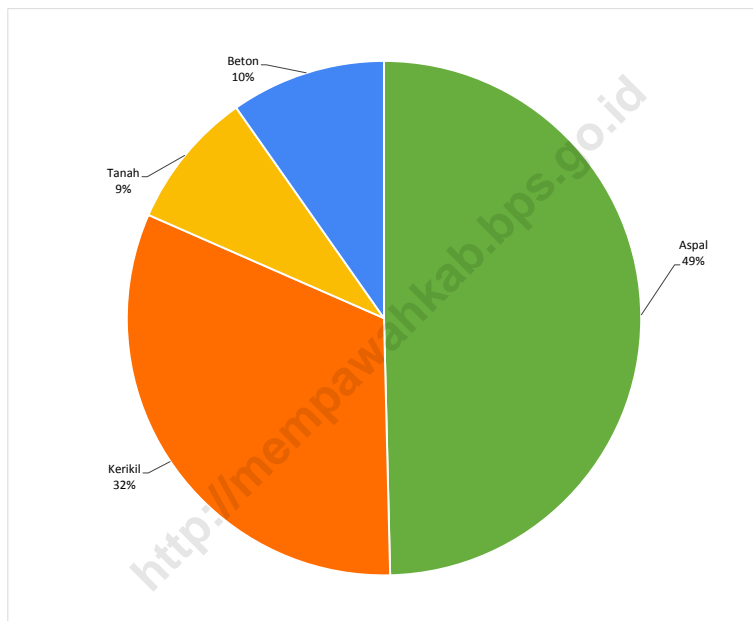
2. Land Transportation

In 2021, the number of mandatory test motor vehicles was recorded at 4,482 units, consisting of 280 government vehicles; 423 public private vehicles; and 3,779 non-public private vehicles.

3. Post

As one means of communications structure, post had a big hand in creating a many of easy communication for the community. Post office play the role in delivery of letters or post packages and even cash/money order. Until this data revealed, the number of post offices listed in Mempawah Regency of 6 ministrant post.

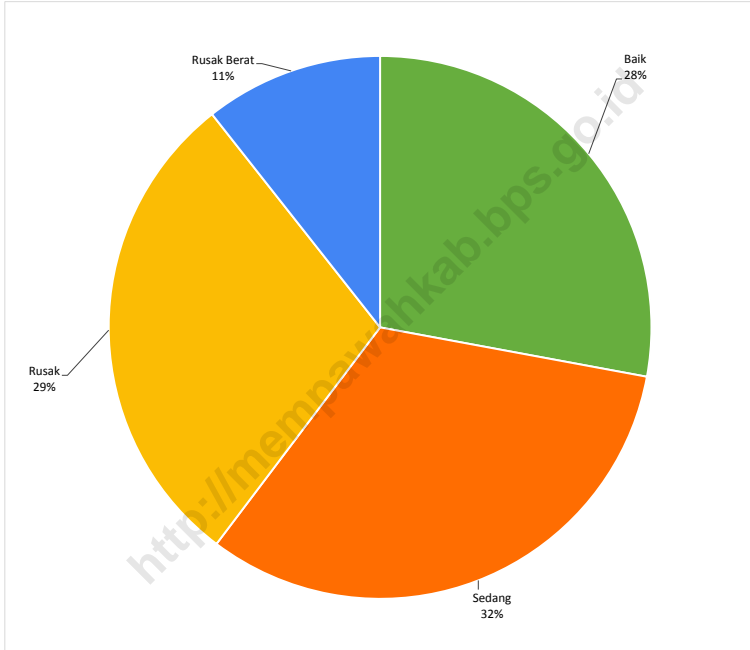
Gambar 8.1 Panjang Jalan Menurut Jenis Permukaan Jalan di Kabupaten Mempawah (km), 2019–2021
Figures 8.1 Length of Roads by Type of Road Surface in Mempawah Regency (km), 2019–2021



Sumber/Source : Dinas PUPR Kabupaten Mempawah/ Public Work Department of Mempawah Regency

Gambar 8.2
Figures

Panjang Jalan Menurut Kondisi Jalan di Kabupaten Mempawah (km), 2019–2021
Length of Roads by Condition of Roads in Mempawah Regency (km), 2019–2021



Sumber/Source : Dinas PUPR Kabupaten Mempawah/ *Public Work Department of Mempawah Regency*

8.1 TRANSPORTASI TRANSPORTATION

Tabel 8.1.1 Panjang Jalan¹ Menurut Tingkat Kewenangan Pemerintahan di Kabupaten Mempawah (km), 2019–2021
Table 8.1.1 Length of Roads¹ by Level of Government Authority in Mempawah Regency (km), 2019–2021

Tingkat Kewenangan Pemerintahan Level of Government Authority	2019	2020	2021
(1)	(2)	(3)	(4)
Negara ² /State ²	130 860	130 860	130 860
Provinsi/Province	56 210	56 210	56 210
Kabupaten/Kota ³ Regency/Municipality ³	632 073	632 073	632 073
Jumlah/Total	819 143	819 143	819 143

Catatan/Note: ¹ Berdasarkan Keputusan Menteri Pekerjaan Umum dan Perumahan Rakyat No. 248/KPTS/M/2015/Based on *Public Work and Public Housing Ministerial Decree No. 248/KPTS/M/2015*

² Berdasarkan Surat Keputusan Bupati Mempawah Nomor 108 Tahun 2017 Tanggal 1 Maret 2017 tentang Penetapan Ruas-Ruas Jalan Menurut Statusnya sebagai Jalan Kabupaten

³ Dinas Pekerjaan Umum dan Perumahan Rakyat Kabupaten Mempawah sebagai sumber data jalan untuk panjang jalan yang menjadi wilayah pengelolaannya

Sumber/Source: Dinas PUPR Kabupaten Mempawah/ *Public Work Department of Mempawah Regency*

Tabel
Table 8.1.2

Panjang Jalan Tingkat Kewenangan Kabupaten Menurut Jenis Permukaan Jalan di Kabupaten Mempawah (km), 2019–2021
Length of Roads at Regency Level by Type of Road Surface in Mempawah Regency (km), 2019–2021

Jenis Permukaan Jalan <i>Type of Road Surface</i>	2020	2021*
(1)	(3)	(4)
Aspal/Paved	305 273	313 632
Kerikil/Gravel	211 501	201 961
Tanah/Soil	54 871	54 871
Beton/Concrete	60 428	61 609
Lainnya/Others	-	-
Jumlah/Total	632 073	632 073

Catatan/Note: Data Jalan Menurut Jenis Permukaan Jalan dan Kondisi Jalan Tahun 2021 berdasarkan hasil pemuktahiran data berdasarkan survei yang dilakukan merujuk pada Surat Keputusan tentang Ruas Jalan Kabupaten terbaru.

Sumber/Source: Dinas PUPR Kabupaten Mempawah/ *Public Work Department of Mempawah Regency*

Tabel 8.1.3 Panjang Jalan Tingkat Kewenangan Kabupaten Menurut Kondisi Jalan di Kabupaten Mempawah (km), 2019–2021
Length of Roads at Regency Level by Condition of Roads in Mempawah Regency (km), 2019–2021

Kondisi Jalan Condition of Roads	2019	2020	2021*
(1)	(2)	(3)	(4)
Baik/Good	161 010	165 771	176 422
Sedang/Moderate	186 666	204 539	204 710
Rusak/Damage	102 078	192 653	183 772
Rusak Berat/Severely Damage	182 319	69 110	67 169
Jumlah/Total	632 073	632 073	632 073

Catatan/Note: Data Jalan Menurut Jenis Permukaan Jalan dan Kondisi Jalan Tahun 2021 berdasarkan hasil pemuktahiran data berdasarkan survei yang dilakukan merujuk pada Surat Keputusan tentang Ruas Jalan Kabupaten terbaru.

Sumber/Source: Dinas PUPR Kabupaten Mempawah/ Public Work Department of Mempawah Regency

Tabel
Table 8.1.4

**Banyaknya Kendaraan Bermotor Menurut Jenis
Kendaraan, 2021**
*Number of Registered Motor Vehicle by Type of Vehicle,
2021*

Jenis Kendaraan <i>Type of Vehicle</i>	Jenis Kendaraan		
	Pemerintah	Swasta	
(1)	(2)	Umum	Tidak Umum
(1)	(2)	(3)	(4)
Mobil Penumpang	130	127	2
Taxi	-	-	-
Station Wagon	-	-	-
Mobil Bus	8	-	-
Mobil Barang/Pickup	45	296	3 777
BT Wagon	-	-	-
Mobil Tangki	-	-	-
Mobil Kereta Gandeng	-	-	-
Mobil Kran Wagon	-	-	-
Mobil Kereta Tempelan	-	-	-
Mobil Ambulan	97	-	-
Tractor Head	-	-	-
Jumlah/ Total	280	423	3 779

Catatan/Note:

Sumber/Source: UPTD SAMSAT Kabupaten Mempawah/ UPTD SAMSAT Mempawah Regency

Tabel 8.1.5 Jumlah Kendaraan Bermotor Menurut Kecamatan dan Jenis Kendaraan (Unit), 2021
Number of Registered Motor Vehicle by Subdistrict and Type of Vehicle (Units), 2021

Kecamatan Subdistrict	Mobil Penumpang Passenger Cars	Bus Buses	Truk Trucks	Sepeda Motor Motorcycles	Jumlah* Total
(1)	(2)	(3)	(4)	(5)	(6)
Jongkat	-	-	-	-	-
Segedong	364	9	310	3 778	4 461
Sungai Pinyuh	1 228	61	1 886	20 181	23 356
Anjongan	366	52	299	6 340	7 057
Mempawah Hilir	1 379	11	725	20 256	22 371
Mempawah Timur	394	3	268	6 734	7 399
Sungai Kunyit	345	-	407	7 955	8 707
Toho	213	1	198	6 301	6 713
Sadaniang	53	-	25	1 284	1 362
Jumlah/ Total	4 342	137	4 118	72 829	81 426

Catatan/Note: ¹ Data Objek Pajak Kendaraan Bermotor pada Kantor Bersama SAMSAT Kabupaten Mempawah
² "-": data tidak tersedia

Sumber/Source: SAMSAT Kabupaten Mempawah/ SAMSAT Mempawah Regency

8.2 KOMUNIKASI COMMUNICATION

Tabel 8.2.1 Jumlah Kantor Pos Pembantu Menurut Kecamatan di Kabupaten Mempawah, 2018–2021
Number of Post Offices Subsidiaries by Subdistrict in Mempawah Regency, 2018–2021

Kecamatan Subdistrict	2018	2019	2020	2021
(1)	(2)	(3)	(4)	(5)
Jongkat	1	1	1	1
Segedong	-	-	-	-
Sungai Pinyuh	1	1	1	1
Anjongan	1	1	1	1
Mempawah Hilir	1	1	1	1
Mempawah Timur	-	-	-	-
Sungai Kunyit	1	1	1	1
Toho	1	1	1	1
Sadaniang	-	-	-	-
Kabupaten Mempawah	6	6	6	6

Catatan/Note: ...

Sumber/Source: PT POS Cabang Mempawah / Post Office Mempawah

BAB 9

PERBANKAN, KOPERASI, DAN HARGA BANKING, CORPORATE, AND PRICE

Pada tahun 2021,
terdapat total 251
koperasi yang terdiri dari
22 jenis koperasi dan
tersebar di seluruh
wilayah yang ada di
Kabupaten Mempawah.

REALISASI PROYEK (2021)

Penahamah Modal Dalam Negeri

5.265,3 Triliun
Rupiah

JUMLAH PROYEK

292 Proyek

REALISASI PROYEK (2021)

Penahamah Modal Luar Negeri

8.530 Ribu USD

JUMLAH PROYEK

53 Proyek



PENJELASAN TEKNIS

1. **Koperasi** adalah badan usaha yang beranggotakan orang seorang atau badan hukum koperasi dengan melandaskan kegiatannya berdasarkan prinsip koperasi sekaligus sebagai gerakan ekonomi rakyat yang berdasar atas asas kekeluargaan.
2. **Investasi** adalah penanaman aset atau dana yang dilakukan oleh sebuah perusahaan atau perorangan untuk jangka waktu tertentu demi memperoleh imbal balik yang lebih besar di masa depan
3. Data statistik perbankan bersumber dari Bank Indonesia. Kantor bank terdiri dari Kantor Cabang (KC), Kantor Cabang Pembantu (KCP), dan kantor di bawah KCP.

TECHNICAL NOTES

1. **Cooperative** is an establishment that its members are people or establishments with legal status of cooperative and its activities based on people economic movement.
2. **investment** is an asset or item that is purchased with the hope that it will generate income or appreciate in value at some point in the future.
3. Banking statistics are obtained from the Bank Indonesia. Bank offices consist of branch office (KC), sub branch office (KCP), and offices under KCP.

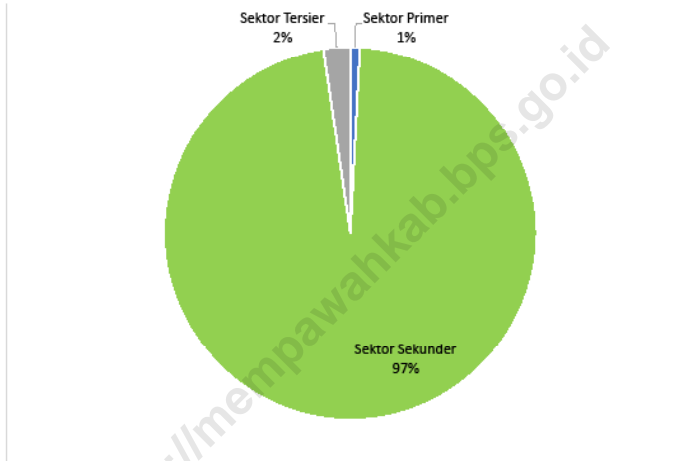
ULASAN

DESCRIPTION

- | | |
|--|---|
| <p>1. Koperasi yang merupakan sokoguru perekonomian belum cukup signifikan memberikan kontribusi dalam pertumbuhan ekonomi, apalagi jika dilihat dari jumlah nilai volume usaha. Jumlah koperasi di Kabupaten Mempawah baik KUD maupun koperasi lainnya mengalami peningkatan menjadi 251 unit di tahun 2021.</p> <p>2. Kegiatan Penanaman Modal (investasi) adalah kegiatan yang berperan sentral dalam perekonomian, karena PMDN maupun PMA dapat mempengaruhi produksi nasional maupun regional. Dengan penanaman modal pula diharapkan terjadi penambahan lapangan pekerjaan dalam rangka mengatasi masalah pengangguran. Pengaruh penanaman modal ini tercermin dalam perkembangan GNP atau PDRB maupun struktur angkatan kerja. Realisasi Investasi PMDN tahun 2021, tercatat sebesar 2.904,90 triliun, sedangkan realisasi Investasi PMA sebesar 148,64 miliar US \$ atau naik sekitar 1,57 persen.</p> | <p>1. <i>Cooperative representing economics pillar, not yet significantly in contribution to economics growth, and surely if seen from amount of effort volume. The number of cooperative in Mempawah Regency, both village unit cooperative and other cooperative increased to become 251 unit in 2021.</i></p> <p>2. <i>Capital investment activity is activity which the central sharing in economics, because Domestic and aslo foreign investmen can influence national and regional production. With capital investmen hoping field of work increasing in order to overcoming unemployment problem. Influence of capital investmen represent in economics growth and labor force structure. During 2021, the realization planning of Domestic Investment Project was 2.904,90 trillion rupiahs and the realization planning of foreign investment project, was from 148,64 billion US \$.</i></p> |
|--|---|

Gambar 9.1
Figures

Persentase Realisasi Proyek PMDN, dan Investasi Menurut Sektor, 2021
Percentage of Actual Domestic Investment Project, Investment Values and Employes by Sector, 2021

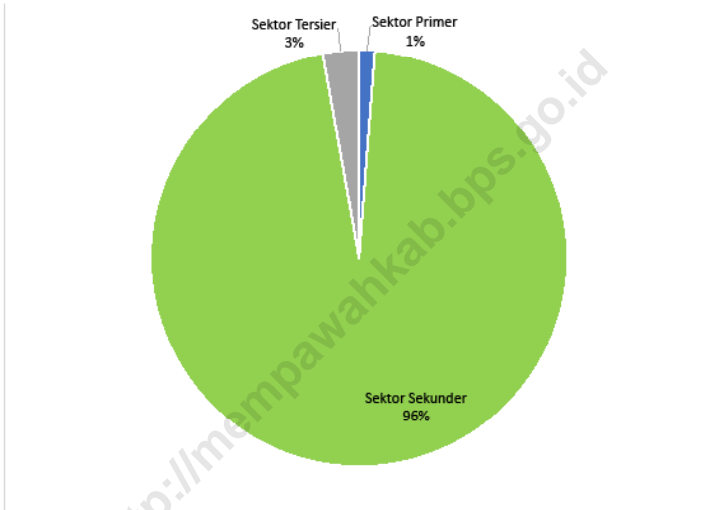


Sumber/Source : Dinas Penanaman Modal KUKMPTSP

Gambar 9.2
Figures

Percentage Realisasi Proyek PMA, dan Investasi Menurut Sektor, 2021

Percentage of Actual Foreign Investment Project, Investment Values and Employes by Sector, 2021



Sumber/Source : Dinas Penanaman Modal KUKMPTSP/Investment Service Mempawah Regency

Tabel 9.1
Table

Jumlah Koperasi Aktif Menurut Kecamatan di Kabupaten Mempawah, 2018–2021
Number of Active Cooperative by Subdistrict in Mempawah Regency, 2018–2021

Kecamatan Subdistrict	2018	2019	2020	2021*
(1)	(2)	(3)	(4)	(5)
Jongkat	25	27	26	26
Segedong	9	10	10	10
Sungai Pinyuh	32	34	32	32
Anjongan	16	16	16	16
Mempawah Hilir	93	94	100	100
Mempawah Timur	23	24	22	22
Sungai Kunyit	18	20	24	24
Toho	10	10	10	10
Sadaniang	6	9	11	11
Kabupaten Mempawah	232	244	251	251

Catatan/Note: *Angka Sementara

Sumber/Source: Dinas Penanaman Modal KUKMPTSP/Investment Service Mempawah Regency

Tabel
Table 9.2**Jumlah Koperasi Menurut Jenis Koperasi dan Kecamatan di Kabupaten Mempawah, 2021***
Number of Cooperative by Kind of Cooperative and Subdistrict in Mempawah Regency, 2021

Kecamatan Subdistrict	Jenis Koperasi/ Kind of Cooperative					Jumlah Total
	KUD	KPRI	KOPKAR	KOPPAS	Lainnya Other	
(1)	(2)	(3)	(4)	(5)	(6)	(7)
Jongkat	1	1	6	-	18	26
Segedong	1	-	-	1	8	10
Sungai Pinyuh	3	2	-	-	27	32
Anjongan	1	1	-	-	14	16
Mempawah Hilir	-	22	4	-	74	100
Mempawah Timur	2	1	-	-	19	22
Sungai Kunyit	2	-	-	-	22	24
Toho	1	1	-	-	8	10
Sadaniang	1	-	-	-	10	11
Kabupaten Mempawah	12	28	10	1	200	251

Catatan/Note: *Angka Sementara

Sumber/Source: Dinas Penanaman Modal KUKMPTSP/Investment Service Mempawah Regency

Tabel
Table 9.3**Banyaknya Anggota KUD dan Non KUD di Kabupaten Mempawah, 2021***
Number of KUD and Non KUD Members in Mempawah Regency, 2021 (orang/person)

Kecamatan Subdistrict	KUD	NON KUD	Jumlah Total
(1)	(2)	(3)	(4)
Jongkat	44	960	1004
Segedong	86	260	346
Sungai Pinyuh	133	2345	2478
Anjongan	-	3472	3472
Mempawah Hilir	-	4050	4050
Mempawah Timur	124	649	649
Sungai Kunyit	79	340	340
Toho	1991	603	603
Sadaniang	80	157	157
Kabupaten Mempawah	2.537	12.836	15.373

Catatan/Note: *Angka Sementara

Sumber/Source: Dinas Penanaman Modal KUKMPTSP/Investment Service Mempawah Regency

Tabel 9.4
Table

Realisasi Proyek PMDN, dan Investasi Menurut Sektor, 2021
Actual Domestic Investment Project, Investment Values and Employes by Sector 2021

Kecamatan Subdistrict	Jumlah Proyek Number of Project	Investasi Investment (Juta/ Million Rupiah)
(1)		
I. Sektor Primer / Primary Sector		
1. Tanaman Pangan, Perkebunan, dan Peternakan / Food Crops, Estates Crops, and Animal Hubandry	20	24 526,6
3. Perikanan / Fishery	2	1 422,5
4. Kehutanan / Forestry		
5. Pertambangan / Mining	34	17 119
II. Sektor Sekunder / Secondary Sector		
6. Industri Makanan / Food	21	31 138,4
7. Industri Tekstil / Textile	5	
8. Industri Kayu / Woods	12	46 800,4
9. Industri Kertas / Papers		
10. Industri Kimia / Chemical	4	
11. Industri Logam Dasar / Basic Metal	10	4 998 051,2
12. Industri Barang Logam / Metal		
13. Industri Lainnya / Others Manufacturing	22	24 131,5
III. Sektor Tersier / Tertiary Sector		
14. Listrik, Gas & air Minum / Electricity, Gas & Sanitary	5	10
15. Bangunan / Construction	5	6 291
16. Perdagangan dan reparasi/ Trade and reparation	103	16 725,1
17. Angkutan, Gudang & Telkom / Transportation	43	99 182,4
18. Jasa Lainnya / Other Services	6	
Jumlah/Total	292	5 265 398,1

Catatan/Note :

Sumber/Source : Dinas Penanaman Modal KUKMPTSP/Investment Service Mempawah Regency

Tabel
Table 9.5

**Realisasi Proyek PMA, dan Investasi Menurut Sektor,
2021**
**Actual Foreign Investment Project, Investment Values
and Employes by Sector, 2021**

Kecamatan Subdistrict	Jumlah Proyek Number of Project	Investasi Investment (Juta/ Million Rupiah)
(1)		
I. Sektor Primer / Primary Sector		
1. Tanaman Pangan, Perkebunan, dan Peternakan / Food Crops, Estates Crops, and Animal Husbandry	4	103,3
3. Perikanan / Fishery		
4. Kehutanan / Forestry		
5. Pertambangan / Mining	1	
II. Sektor Sekunder / Secondary Sector		
6. Industri Makanan / Food	16	8 182,9
7. Industri Tekstil / Textile		
8. Industri Kayu / Woods	1	
9. Industri Kertas / Papers		
10. Industri Kimia / Chemical	2	1,4
11. Industri Logam Dasar / Basic Metal		
12. Industri Barang Logam / Metal		
13. Industri Lainnya / Others Manufacturing	15	3,5
III. Sektor Tersier / Tertiary Sector		
14. Listrik, Gas & air Minum / Electricity, Gas & Sanitary		
15. Bangunan / Construction		
16. Perdagangan / Trade	8	56,7
17. Hotel dan Restoran / Hotels & Restoran		
18. Angkutan, Gudang & Telkom / Transportation	5	182
19. Jasa Lainnya / Other Services	1	
Jumlah/Total	53	8 423

Catatan/Note :

Sumber/Source : Dinas Penanaman Modal KUKMPTSP/Investment Service Mempawah Regency

Tabel 9.6
Table

Posisi Kredit Usaha Mikro, Kecil dan Menengah yang Diberikan Bank Umum Menurut Skala Usaha (Juta Rp), 2021
Outstanding Of Commercial Banks Credits To Micro, Small And Medium Scale Enterprise (Million of Rp), 2021

Bulan Month	Mikro Micro	Kecil Small	Menengah Medium	Total
(1)	(2)	(3)	(4)	(5)
Januari/January	332 287	542 756	528 781	1 403 824
Februari/February	316 218	539 029	551 476	1 406 722
Maret/March	303 249	512 991	564 165	1 380 405
April/April	302 692	529 841	555 173	1 387 706
Mei/May	301 253	530 119	544 433	1 375 805
Juni/June	300 954	537 316	589 859	1 428 129
Juli/July	299 517	540 889	593 723	1 434 129
Agustus/August	304 351	552 074	594 207	1 450 632
September/September	312 811	545 740	486 800	1 345 351
Oktober/October	319 051	570 885	577 558	1 467 494
November/November	351 959	603 497	547 766	1 503 223
Desember/December	699 736	630 977	378 872	1 709 585

Catatan/Note: ...

Sumber/Source: Otoritas Jasa Keuangan

Tabel 9.7
Table

Posisi Kredit Kepada Usaha Mikro, Kecil Dan Menengah (Umkm) Yang Diberikan Bank Umum Menurut Jenis Penggunaan (Juta Rp), 2021
Outstanding Of Commercial Banks Credits To Micro, Small And Medium Enterprise By Type Of Credits (Million Of Rp), 2021

Bulan Month	Modal Kerja Working Capital	Investasi Investment	Tidak Teridentifikasi Unidentified	Total
(1)	(2)	(3)	(4)	(5)
Januari/January	836 574	567 250	-	1 403 824
Februari/February	849 676	557 046	-	1 406 722
Maret/March	858 982	521 423	-	1 380 405
April/April	862 368	525 338	-	1 387 706
Mei/May	860 215	515 590	-	1 375 805
Juni/June	873 601	554 527	-	1 428 129
Juli/July	880 851	553 279	-	1 434 129
Agustus/August	899 960	550 672	-	1 450 632
September/September	842 969	502 383	-	1 345 351
Oktober/October	922 411	545 082	-	1 467 494
November/November	957 733	545 490	-	1 503 223
Desember/December	1 156 709	552 875	-	1 709 585

Catatan/Note: ...

Sumber/Source: Otoritas Jasa Keuangan

BAB 10

PENGELUARAN PENDUDUK

POPULATION EXPENDITURE

RATA-RATA PENGELUARAN
PER KAPITA SEBULAN (2021)

941.823 rupiah



54%


MAKANAN



46%

BUKAN MAKANAN

TAHUKAH KAMU?



Pengeluaran Per Kapita sebulan untuk membeli rokok lebih besar daripada pengeluaran yang dikeluarkan untuk membeli padi-padian.

PENJELASAN TEKNIS

1. Sejak tahun 2011 sampai dengan tahun 2014, pengumpulan data SUSENAS konsumsi pengeluaran rumah tangga dilaksanakan secara triwulanan. Mulai tahun 2015 pengumpulan data SUSENAS dilaksanakan 2 (dua) kali dalam setahun, yaitu pada Maret dan September.
2. Data konsumsi/pengeluaran yang dikumpulkan pada SUSENAS Maret dibagi dalam dua kelompok, yaitu makanan dan non makanan. Pengumpulan data kelompok makanan meliputi banyaknya komoditi yang dikonsumsi beserta nilai pengeluarannya.
3. Pengumpulan data pada sebagian besar kelompok bukan makanan hanya mencakup nilai pengeluaran barang yang dikonsumsi, kecuali beberapa barang tertentu yang dikumpulkan kuantitasnya, seperti listrik, air, gas, dan bahan bakar minyak (BBM).
4. Pengeluaran rata-rata per kapita adalah biaya yang dikeluarkan untuk konsumsi semua anggota rumah tangga selama sebulan.

TECHNICAL NOTES

1. *Since 2011 to 2014, SUSENAS data collection of household consumption/expenditures was conducted quarterly. Starting in 2015, collecting of SUSENAS data carry out twice a year, in March and September.*
2. *The consumption/expenditure data collected in March SUSENAS are divided into two groups, namely food and non-food. The food group data collection includes quantity and value of commodities consumed.*
3. *Data collection on mostly non food groups cover only the value of expenditures consumes, except certain commodities can also collected its quantity, such as the use of electricity, water, gas, and fuel oil (BBM).*
4. *Per capita Average Expenditure is the cost spent for all household members consumption during the month, whether from purchasing, giving or own production, divided by the number of household members in the household.*

ULASAN

1. Pengeluaran dan Konsumsi

Besarnya pendapatan yang diterima rumah tangga dapat menggambarkan kesejahteraan suatu masyarakat. Namun data pendapatan yang akurat sulit diperoleh, sehingga dalam kegiatan Susenas data ini didekati melalui data pengeluaran rumah tangga.

Pengeluaran rumah tangga yang terdiri dari pengeluaran makanan dan bukan makanan dapat menggambarkan bagaimana penduduk mengalokasikan kebutuhan rumah tangganya. Walaupun harga antar daerah berbeda, namun nilai pengeluaran rumah tangga masih dapat menunjukkan perbedaan tingkat kesejahteraan penduduk antar kabupaten khususnya dilihat dari segi ekonomi.

Rata-rata pengeluaran per kapita sebulan penduduk Kabupaten Mempawah tahun 2021 tercatat sebesar 941.823 rupiah per kapita per bulan. Tahun 2021, sebesar 54,04 persen pengeluaran per kapita di digunakan untuk kebutuhan makanan atau sebesar 508.975 rupiah, sedangkan untuk kebutuhan non makanan sebesar 45,96 persen atau sebesar 432.848 rupiah.

DESCRIPTION

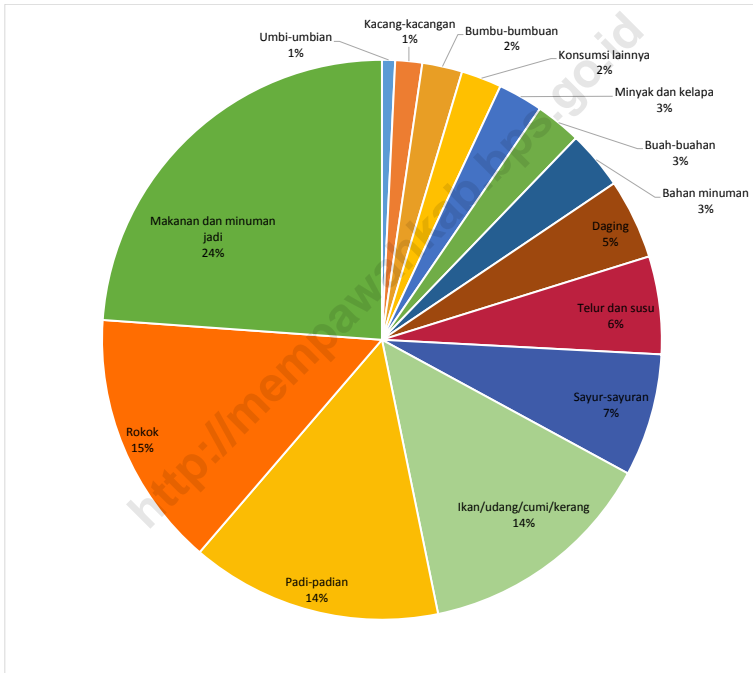
1. Expenditure and Consumption

The income of household structure can show the public welfare. As the accurate data of income is got difficulty in the National Socio Economic Survey (Susenas), we approach it through the household expenditure.

The household expenditure, which we classify into food and non-food consumption expenditure, suggests how people to allocate their household needs. Although the interregional prices are different based on an economic side, the household expenditures can depict welfare stages between regions.

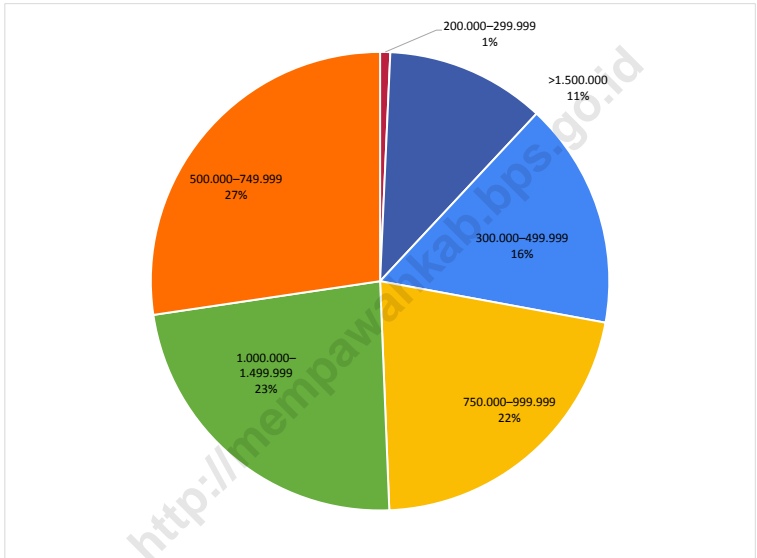
In 2021, the average expenditure per capita per month in Mempawah Regency was recorded at 941.823 rupiahs per capita per month. In 2021, it was 54,04 percent (508.975 rupiahs) of the total expenditure used for food consumption, where the expenditure for non food were 45,96 percent (432.848 rupiahs).

Gambar 10.1 **Persentase Pengeluaran per Kapita Sebulan untuk Makanan Menurut Kelompok Komoditas di Kabupaten Mempawah, 2021**
Percentage of Monthly Expenditure per Capita for Food by Commodity Group in Mempawah Regency, 2021



Sumber/Source : BPS, Survei Sosial Ekonomi Nasional (Susenas) Maret/BPS-Statistics Indonesia, National Socioeconomic Survey March

Gambar 10.2 **Persentase Penduduk Menurut Golongan Pengeluaran Per Kapita Sebulan di Kabupaten Mempawah, 2021**
Percentage of Population by Per Capita Spending Group a Month in Mempawah Regency, 2021



Sumber/Source : BPS, Survei Sosial Ekonomi Nasional (Susenas) Maret/BPS-Statistics Indonesia, National Socioeconomic Survey March

Tabel
Table 10.1

Rata-rata Pengeluaran per Kapita Sebulan Menurut Kelompok Komoditas (rupiah) di Kabupaten Mempawah, 2020 dan 2021
Monthly Average Expenditure per Capita by Commodity Group (rupiahs) in Mempawah Regency, 2020 and 2021

Kelompok Komoditas/Commodity Group	2020	2021
(1)	(2)	(3)
Makanan/Food		
Padi-padian/Cereals	66 433	73 842
Umbi-umbian/Tubers	3 592	3 865
Ikan/udang/cumi/kerang/Fish/shrimp/common squid/shells	68 699	70 520
Daging/Meat	25 779	23 580
Telur dan susu/Eggs and milk	33 170	28 729
Sayur-sayuran/Vegetables	37 409	36 106
Kacang-kacangan/Legumes	8 569	7 910
Buah-buahan/Fruits	16 435	13 494
Minyak dan kelapa/Oil and coconut	13 542	13 167
Bahan minuman/Beverage stuffs	18 253	17 141
Bumbu-bumbuan/Spices	12 301	11 759
Konsumsi lainnya/Miscellaneous food items	10 980	11 838
Makanan dan minuman jadi/Prepared food and beverages	128 656	121 512
Rokok/Cigarettes	79 636	75 512
Jumlah makanan/Total food	523 456	508 975
Bukan makanan/Non-food		
Perumahan dan fasilitas rumah tangga/Housing and household facilities	233 092	236 478
Aneka komoditas dan jasa/Goods and services	99 887	88 241
Pakaian, alas kaki, dan tutup kepala/Clothing, footwear, and headgear	31 231	27 385
Komoditas tahan lama/Durable goods	28 480	38 714
Pajak, pungutan, dan asuransi/Taxes and insurance	28 880	29 263
Keperluan pesta dan upacara/kenduri/Parties and ceremonies	8 931	12 767
Jumlah bukan makanan/Total non-food	430 501	432 848
Jumlah/Total	953 957	941 823

Catatan/Note: ...

Sumber/Source: BPS, Survei Sosial Ekonomi Nasional (Susenas) Maret/BPS-Statistics Indonesia, National Socioeconomic Survey March

Tabel
Table 10.2

Persentase Pengeluaran per Kapita Sebulan Menurut Kelompok Komoditas di Kabupaten Mempawah, 2020 dan 2021
Percentage of Monthly Expenditure per Capita by Commodity Group in Mempawah Regency, 2020 and 2021

Kelompok Komoditas/Commodity Group	2020	2021
(1)	(2)	(3)
Makanan/Food		
Padi-padian/Cereals	6,96	7,84
Umbi-umbian/Tubers	0,38	0,41
Ikan/udang/cumi/kerang/Fish/shrimp/common squid/shells	7,20	7,49
Daging/Meat	2,70	2,50
Telur dan susu/Eggs and milk	3,48	3,05
Sayur-sayuran/Vegetables	3,92	3,83
Kacang-kacangan/Legumes	0,90	0,84
Buah-buahan/Fruits	1,72	1,43
Minyak dan kelapa/Oil and coconut	1,42	1,40
Bahan minuman/Beverage stuffs	1,91	1,82
Bumbu-bumbuan/Spices	1,29	1,25
Konsumsi lainnya/Miscellaneous food items	1,15	1,26
Makanan dan minuman jadi/Prepared food and beverages	13,49	12,90
Rokok/Cigarettes	8,35	8,02
Jumlah makanan/Total food	54,87	54,04
Bukan makanan/Non-food		
Perumahan dan fasilitas rumah tangga/Housing and household facilities	24,43	25,11
Aneka komoditas dan jasa/Goods and services	10,47	9,37
Pakaian, alas kaki, dan tutup kepala/Clothing, footwear, and headgear	3,27	2,91
Komoditas tahan lama/Durable goods	2,99	4,11
Pajak, pungutan, dan asuransi/Taxes and insurance	3,03	3,11
Keperluan pesta dan upacara/kenduri/Parties and ceremonies	0,94	1,36
Jumlah bukan makanan/Total non-food	45,13	45,96
Jumlah/Total	100	100

Catatan/Note: ...

Sumber/Source: BPS, Survei Sosial Ekonomi Nasional (Susenas) Maret/BPS-Statistics Indonesia, National Socioeconomic Survey March

Tabel
Table 10.3**Persentase Penduduk Menurut Golongan Pengeluaran Per Kapita Sebulan di Kabupaten Mempawah, 2021**
Percentage of Population by Per Capita Spending Group a Month in Mempawah Regency, 2021

Golongan Pengeluaran Spending Group (Rp)	Persentase Penduduk Percentage of Population
(1)	(2)
< 150 000	-
150 000–199 999	-
200 000–299 999	0,715
300 000–499 999	15,939
500 000–749 999	27,350
750 000–999 999	21,460
1 000 000–1 499 999	23,293
> 1 500 000	11,243
Jumlah/Total	100

Catatan/Note: ...

Sumber/Source: BPS, Survei Sosial Ekonomi Nasional (Susenas) Maret/BPS-Statistics Indonesia, National Socioeconomic Survey March

Tabel
Table 10.4

Rata-Rata Konsumsi Kalori per Kapita Sehari Menurut Kelompok Komoditas Makanan dan Kelompok Pengeluaran(KKAL), 2021
Average Calorie Consumption Per Capita Per Day According To Food Commodity Group And Expenditure Group (KCAL), 2021

Kelompok Komoditas Makanan Commodity Group	Total Konsumsi Kalori Total Calorie Consumption
(1)	(2)
Padi-padian/Cereals	843,98
Umbi-umbian/Tubers	28,07
Ikan/udang/cumi/kerang/Fish/shrimp/common squid/shells	73,47
Daging/Meat	53,16
Telur dan susu/Eggs and milk	53,42
Sayur-sayuran/Vegetables	26,25
Kacang-kacangan/Legumes	25,89
Buah-buahan/Fruits	28,04
Minyak dan kelapa/Oil and coconut	245,94
Bahan minuman/Beverage stuffs	118,04
Bumbu-bumbuan/Spices	7,49
Konsumsi lainnya/Miscellaneous food items	54,57
Makanan dan minuman jadi/Prepared food and beverages	279,89
Rokok/Cigarettes	0,00
Jumlah/Total	1 838,22

Catatan/Note: ...

Sumber/Source: BPS, Survei Sosial Ekonomi Nasional (Susenas) Maret/BPS-Statistics Indonesia, National Socioeconomic Survey March

Tabel
Table 10.5

Rata-Rata Konsumsi Protein per Kapita Sehari Menurut Kelompok Komoditas Makanan dan Kelompok Pengeluaran(Gram), 2021
Average Protein Consumption Per Capita Per Day According To Food Commodity Group And Expenditure Group (Gram), 2021

Kelompok Komoditas Makanan Commodity Group	Total Konsumsi Protein Total Protein Consumption
(1)	(2)
Padi-padian/ <i>Cereals</i>	19,84
Umbi-umbian/ <i>Tubers</i>	0,24
Ikan/udang/cumi/kerang/ <i>Fish/shrimp/common squid/shells</i>	12,57
Daging/ <i>Meat</i>	2,90
Telur dan susu/ <i>Eggs and milk</i>	2,96
Sayur-sayuran/ <i>Vegetables</i>	1,98
Kacang-kacangan/ <i>Legumes</i>	2,41
Buah-buahan/ <i>Fruits</i>	0,28
Minyak dan kelapa/ <i>Oil and coconut</i>	0,15
Bahan minuman/ <i>Beverage stuffs</i>	0,89
Bumbu-bumbuan/ <i>Spices</i>	0,27
Konsumsi lainnya/ <i>Miscellaneous food items</i>	1,17
Makanan dan minuman jadi/ <i>Prepared food and beverages</i>	9,01
Rokok/ <i>Cigarettes</i>	0,00
Jumlah/Total	54,67

Catatan/Note: ...

Sumber/Source: BPS, Survei Sosial Ekonomi Nasional (Susenas) Maret/BPS-Statistics Indonesia, National Socioeconomic Survey March

BAB 11

PERDAGANGAN TRADE



JUMLAH PERUSAHAAN PERDAGANGAN DENGAN
PERIZINAN USAHA BERBASIS SIUP (2021)

76

RESIKO RENDAH

9

RESIKO
MENENGAH

6

RESIKO TINGGI

PENJELASAN TEKNIS

1. Sumber data yang digunakan dalam bab ini berasal dari Dinas Perindustrian, perdagangan, dan Tenaga Kerja Kabupaten Mempawah dan Dinas Penanaman Modal, Koperasi, Usaha Kecil dan Menengah dan Pelayanan Terpadu Satu Pintu Kabupaten Mempawah.
2. **Pasar Pemerintah** adalah pasar yang dikelola oleh pemerintah yang di dalamnya terdapat proses pelayanan umum, Pembinaan pedagang pasar, Pengawasan harga dan kelancaran distribusi barang.
3. **Surat Izin Usaha Perdagangan atau SIUP** adalah Surat izin untuk melaksanakan kegiatan usaha perdagangan. SIUP ini berfungsi sebagai alat atau bukti pengesahan dari usaha perdagangan yang dilakukan dan berlaku selama Perusahaan Perdagangan menjalankan kegiatan usaha.
4. **Perseroan terbatas (PT)** adalah suatu badan hukum untuk menjalankan usaha yang memiliki modal terdiri dari saham-saham, yang pemiliknya memiliki bagian sebanyak saham yang dimilikinya.
5. Persekutuan komanditer biasanya didirikan dengan akta dan harus

TECHNICAL NOTES

1. *Data sources in this chapter were mainly from the Department of Industry, Trade, and Employee Mempawah and Investment Office and Integrated Services Mempawah.*
2. **Government Market** is a government-administered market in which there is a process of public service, the development of market traders, price control and the smooth distribution of goods.
3. **The trading license or so-called License (SIUP)** is a license to carry out business activities. License serves as a tool or evidence endorsement of trading business conducted and valid for Trading Companies conduct business.
4. **Naamloze Vennootschap** is a legal entity to run a business that has capital consisting of shares, the owner of which owns the parts it owns.
5. *Commanditaire vennootschap (CV) type of partnership business*

- didaftarkan. Namun persekutuan ini bukan merupakan badan hukum, sehingga tidak memiliki kekayaan sendiri.
6. Pasar yang dimaksud adalah pasar di bawah pengelolaan pemerintah kabupaten mempawah
7. Toko yang dimaksud adalah toko modern / minimarket yang terdaftar di dinas perdagangan, perindustrian dan perdagangan Kabupaten Mempawah
8. SIUP Perdagangan Kecil wajib dimiliki oleh perusahaan perdagangan yang kekayaan bersihnya lebih dari Rp. 50.000.000,- sampai dengan paling banyak Rp. 500.000.000,- tidak termasuk tanah dan bangunan tempat usaha.
9. SIUP Perdagangan Menengah wajib dimiliki oleh perusahaan perdagangan yang kekayaan bersihnya lebih dari Rp. 500.000.000,- sampai dengan paling banyak Rp. 10.000.000.000,- tidak termasuk tanah dan bangunan tempat usaha.
10. SIUP Perdagangan Besar wajib dimiliki oleh perusahaan perdagangan yang kekayaan bersihnya lebih dari Rp. 10.000.000.000,- tidak termasuk tanah dan bangunan tempat usaha.
- entity that does not yet have a legal entity. Establishment of a CV or limited partnership is to use a deed and must be registered.*
6. *The intended Market is the market under the management of the mempawah district government.*
7. *The shop is a modern store / minimarket registered in the trade, industry and trade department of Mempawah Regency*
8. *SIUP for small trade must be owned by a trading company with a net worth of more than Rp. 50,000,000, - up to a maximum of Rp. 500,000,000, - excluding land and buildings for business premises.*
9. *SIUP for middle trade must be owned by a trading company with a net worth of more than Rp. 500,000,000, - up to a maximum of Rp. 10,000,000,000, - not including land and buildings for business.*
10. *SIUP for large trade must be owned by a trading company with a net worth of more than Rp. 10,000,000,000, - not including land and buildings for business.*

ULASAN**DESCRIPTION****1. Perdagangan**

Pada tahun 2021, Jumlah pasar di bawah pengelolaan pemerintah di kabupaten mempawah sebanyak 12 pasar.

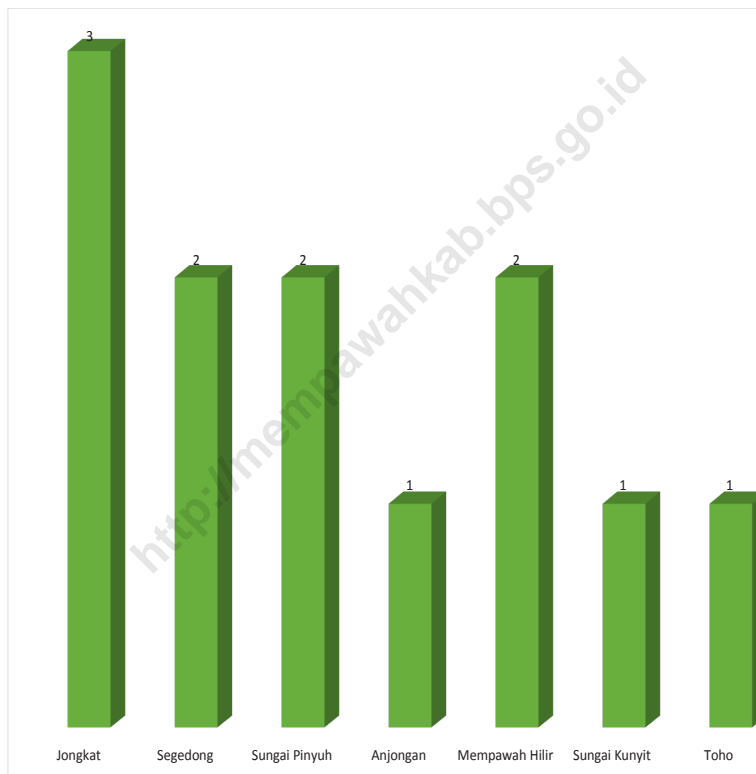
Pada Januari sampai Juli 2021, perusahaan perdagangan yang memiliki surat izin usaha perdagangan sebanyak 19 usaha. Untuk Agustus sampai Desember 2021, perusahaan perdagangan yang memiliki Perizinan Berusaha Berbasis Risiko sebanyak 97 usaha, 76 diantaranya memiliki perizinan risiko rendah, 9 memiliki perizinan risiko menengah rendah dan 6 memiliki perizinan risiko tinggi.

1. Facilities

In 2021, the number of markets in management of government amounted 12 markets.

From January to July 2021, 19 businesses have trading business licenses. Meanwhile, for August to December 2021, trading companies that have Risk-Based Business Licensing are 97 businesses, 76 of them have low-risk licenses, 9 have low-medium risk licenses and 6 have high-risk licenses.

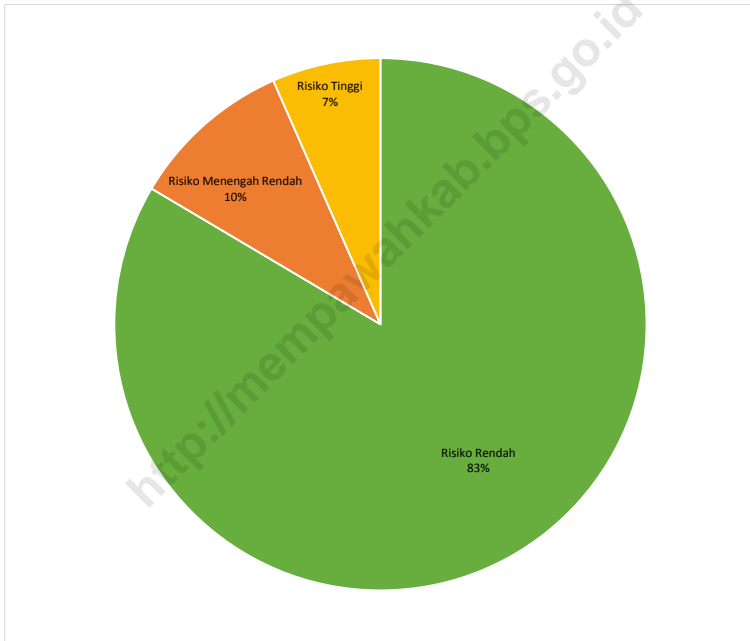
Gambar 11.1 Banyaknya Pasar Milik Pemerintah Kabupaten Mempawah, 2021
Figures **Number of Government market in Mempawah Regency, 2021**



Sumber/Source : Dinas Perdagangan, Perindustrian dan Tenaga Kerja Kabupaten Mempawah/Trade, Industry and Manpower Authority of Mempawah Regency

Gambar 11.2
Figures

Banyaknya Perusahaan Perdagangan yang Memiliki Perizinan Berusaha Berbasis Risiko di Kabupaten Mempawah, 2021
Number of Trading Companies with Risk-Based Business Licensing in Mempawah Regency, 2021



Sumber/Source : Dinas Penanaman Modal KUKMPTSP/Investment Service Mempawah Regency

Tabel 11.1 **Jumlah Sarana Perdagangan Menurut Jenisnya di Kabupaten Mempawah, 2018–2021**
Table 11.1 **Number of Trading Facilities by Type of Facility in Mempawah Regency, 2018–2021**

Jenis Sarana Perdagangan <i>Type of Trading Facilities</i>	2021
(1)	(5)
Pasar	12
Swalayan/Minimarket	59
Kelompok Pertokoan	69
Toko/Warung Kelontong	1 890
Jumlah/Total	2 030

Catatan/Note:

Sumber/Source: BPS

Tabel
Table 11.2

**Banyaknya Pasar Milik Pemerintah Kabupaten
Mempawah, 2021**
*Number of Government market in Mempawah Regency,
2021*

Nama Pasar Market Name	Kecamatan Subdistrict	Desa/Kelurahan Village	Alamat Address	Kriteria Criteria
(1)	(2)	(3)	(4)	(5)
Pasar Ikan Jungkat	Jongkat	Jungkat	Jl. Pendidikan	Baik
Pasar Rakyat Pangkalan Mas	Jongkat	Jungkat	Jl. Raya Jungkat	Baik
Pasar Raya Jungkat	Jongkat	Jungkat	Jl. Raya Jungkat	Baik
Pasar Segedong	Segedong	Peniti Besar	Jl. Raya Segedong	Baik
Pasar Delima	Sungai Pinyuh	Sungai Pinyuh	Jl. Pancasila	Sedang
Pasar Rakyat Usaha Bersama	Sungai Pinyuh	Sungai Pinyuh	Jl. Beringin Dalam	Baik
Pasar Gunung Loncet	Anjungan	Anjungan	Jl. Raya Anjungan	Baik
Pasar Sebukit Rama	Mempawah Hilir	Terusan	Jl. Bawal	Baik
Pasar Parit Banjar	Mempawah Hilir	Parit Banjar	Jl. Parit Banjar Dalam	Baik
Pasar Rakyat Indah Lestari	Sungai Kunit	Semudun	Jl. Raya Semudun	Baik
Pasar Rakyat Takong	Toho	Sepang	Jl. Pendidikan	Baik
Pasar Syarif Abu Bakar	Segedong	Peniti dalam 1	Jl. Syarif Abu Bakar	Baik

Catatan/Note: ...

Sumber/Source: Dinas Perdagangan, Perindustrian dan Tenaga Kerja Kabupaten Mempawah/Trade, Industry and Manpower Authority of Mempawah Regency

Tabel
Table 11.3

Banyaknya Perusahaan Perdagangan yang Memiliki Perizinan Berusaha Berbasis Risiko di Kabupaten Mempawah, 2021
Number of Trading Companies with Risk-Based Business Licensing in Mempawah Regency, 2021

Kecamatan <i>Subdistrict</i>	SIUP (Januari- Juli 2021)	Perizinan Berusaha Berbasis Risiko (Agustus-Desember 2021)		
		Risiko Rendah	Risiko Menengah Rendah	Risiko Tinggi
(1)	(2)	(3)	(4)	(5)
Jongkat	1	-	-	-
Segedong	1	-	-	-
Sungai Pinyuh	6	-	-	-
Anjongan	1	-	-	-
Mempawah Hilir	4	-	-	-
Mempawah Timur	1	-	-	-
Sungai Kunyit	5	-	-	-
Toho	-	-	-	-
Sadaniang	-	-	-	-
Kabupaten Mempawah	19	76	9	6

Catatan/Note : Karakteristik pada variabel SIUP mengalami perubahan sejak bulan agustus 2021

Sumber/Source : Dinas Penanaman Modal KUKMPTSP/Investment Service Mempawah Regency

BAB 12

SISTEM NERACA NASIONAL

POPULATION EXPENDITURE

PDRB

ATAS DASAR HARGA BERLAKU

9.084 JUTA
RUPIAH

ATAS DASAR HARGA KONSTAN

5.466 JUTA
RUPIAH


KONTRIBUSI TERBESAR

- 1 Sektor Pertanian, Kehutanan, dan Perikanan



24,77
persen

- 2 Industri Pengolahan



16,01
persen

**PERTUMBUHAN
EKONOMI (2021)**



4,10
persen

Sumber/Source : BPS, berbagai sensus, survei dan sumber lain/BPS-Statistics Indonesia, various census, survey, and other sources

PENJELASAN TEKNIS**TECHNICAL NOTES**

1. Penghitungan statistik neraca nasional mengikuti buku petunjuk yang diterbitkan oleh Perserikatan Bangsa Bangsa (PBB) dikenal sebagai Sistem Neraca Nasional (SNN). SNN adalah rekomendasi internasional tentang bagaimana menyusun ukuran aktivitas ekonomi yang sesuai dengan standar neraca baku yang didasarkan pada prinsip-prinsip ekonomi. Rekomendasi yang dimaksud dinyatakan dalam sekumpulan konsep, definisi, klasifikasi, dan aturan neraca yang disepakati secara internasional dalam mengukur indikator tertentu seperti Produk Domestik Bruto (PDB). Salah satu bentuk adaptasi pencatatan statistik nasional adalah melakukan perubahan tahun dasar PDB Indonesia dari tahun 2000 ke 2010. Perubahan tahun dasar PDB dilakukan seiring dengan mengadopsi rekomendasi PBB yang tertuang dalam Sistem Neraca Nasional 2008 (SNN 2008).
2. Penghitungan statistik neraca nasional mengikuti buku petunjuk yang diterbitkan oleh Perserikatan Bangsa Bangsa (PBB) dikenal sebagai Sistem Neraca Nasional (SNN). SNN adalah rekomendasi internasional tentang bagaimana menyusun ukuran aktivitas ekonomi

1. *The method used to estimate national accounts statistics is based on the standard guidelines formed by United Nation known as System of National Accounts (SNA). SNA is the internationally agreed standard set of recommendations on how to compile measures of economic activity in accordance with strict accounting conventions based on economic principles. The recommendations are expressed in term of a set of concepts, definitions, classifications, and accounting rules that comprise the internationally agreed standard for measuring indicators such as Gross Domestic Product (GDP). One of the improvement in the national statistical system is to rebase GDP form base year 2000 to 2010 in order to capture current economic condition. It is in line with the United Nations (UN) recommendation on 2008 SNA.*
2. *The basic measure of the value added arising from economic activity is known as Gross Domestic Product at the national level and Gross Regional Domestic Product (GRDP) at the regional level (provinces/ regencies/ municipalities). To compile these statistics, two approaches*

yang sesuai dengan standar neraca baku yang didasarkan pada prinsip-prinsip ekonomi. Rekomendasi yang dimaksud dinyatakan dalam sekumpulan konsep, definisi, klasifikasi, dan aturan neraca yang disepakati secara internasional dalam mengukur indikator tertentu seperti Produk Domestik Bruto (PDB). Salah satu bentuk adaptasi pencatatan statistik nasional adalah melakukan perubahan tahun dasar PDB Indonesia dari tahun 2000 ke 2010. Perubahan tahun dasar PDB dilakukan seiring dengan mengadopsi rekomendasi PBB yang tertuang dalam Sistem Neraca Nasional 2008 (SNN 2008).

3. PDB menurut lapangan usaha mengalami perubahan klasifikasi dari 9 lapangan usaha menjadi 17 lapangan usaha. PDB menurut lapangan usaha dirinci menurut total nilai tambah dari seluruh sektor ekonomi yang mencakup lapangan usaha Pertanian, Kehutanan, dan Perikanan; Pertambangan dan Penggalian; Industri Pengolahan; Pengadaan Listrik dan Gas; Pengadaan Air, Pengelolaan Sampah, Limbah dan Daur Ulang; Konstruksi; Perdagangan Besar dan Eceran, Reparasi Mobil dan Sepeda Motor; Transportasi dan Pergudangan; Penyediaan Akomodasi dan Makan Minum; Informasi dan Komunikasi; Jasa Keuangan

have been used, i.e. "production approach" and "expenditure approach". The first approach is to measure value added produced by various kinds of economic activities, while the second approach is to measure final uses of the country's output. In other words, GDP/GRDP is the sum of total value added produced by all economic industries (activities) and the way of using it.

3. *GDP by industry classification changes from 9 industries to 17 industries. GDP by industry is classified by types of economic activities such as Agriculture, Forestry, and Fishing; Mining and Quarrying; Manufacturing; Electricity and Gas; Water supply, Sewerage, Waste Management, and Remediation Activities; Construction; Wholesale and Retail Trade; Repair of Motor Vehicles and Motorcycles; Transportation and Storage; Accommodation and Food Service Activities; Information and Communication; Financial and Insurance Activities; Real Estate Activities; Business Activities; Public Administration; Defence and Compulsory Social Security;*

- dan Asuransi; Real Estat; Jasa Perusahaan; Administrasi Pemerintahan, Pertahanan dan Jaminan Sosial Wajib; Jasa Pendidikan; Jasa Kesehatan dan Kegiatan Sosial; dan Jasa lainnya.
4. PDB menurut pengeluaran mengalami perubahan klasifikasi dimana pengeluaran konsumsi Lembaga Non Profit yang Melayani Rumah Tangga (LNPR) yang sebelumnya termasuk bagian dari pengeluaran konsumsi rumah tangga menjadi komponen terpisah. Sehingga klasifikasi PDB menurut pengeluaran dirinci menjadi 7 komponen yaitu komponen pengeluaran konsumsi rumah tangga, pengeluaran konsumsi LNPR, pengeluaran konsumsi pemerintah, pembentukan modal tetap bruto, perubahan inventori, ekspor barang dan jasa, dan impor barang dan jasa.
 5. Pengeluaran konsumsi rumah tangga mencakup berbagai pengeluaran konsumsi akhir rumah tangga atas barang dan jasa untuk memenuhi kebutuhan individu ataupun kelompok secara langsung. Pengeluaran rumah tangga di sini mencakup makanan dan minuman selain restoran; pakaian, alas kaki dan jasa perawatannya; perumahan dan perlengkapan rumah tangga; kesehatan dan pendidikan; transportasi dan komunikasi; restoran dan hotel serta lainnya.
- Education; Human Health and Social Work Activities; and Other Services Activities*
4. *GDP by expenditure classification changes where consumption expenditure Non-profit Institutions Serving Households (NPISH) previously included as part of household consumption expenditure is taken out into separate component. So that, GDP by type of expenditures is classified into: household consumption expenditure, NPISH consumption expenditure, government consumption expenditure, gross fixed capital formation, changes in inventories, exports of goods and services, and imports of goods and services.*
 5. *Household consumption expenditures consist of expenditures incurred by households, which are used for both individual or collective needs. Household consumptions are classified into food and beverages other than restaurants; clothing, footwear, and related maintenance services; housing and household equipment; health and education; transport and communication; restaurants and hotels; and others.*

6. Produk Domestik Bruto maupun agregat turunannya disajikan dalam 2 (dua) versi penilaian, yaitu atas dasar “harga berlaku” dan atas dasar “harga konstan”. Disebut sebagai harga berlaku karena seluruh agregat dinilai dengan menggunakan harga pada tahun berjalan, sedangkan harga konstan penilaiannya didasarkan kepada harga satu tahun dasar tertentu, dalam publikasi ini digunakan harga tahun 2010.
7. Laju pertumbuhan Produk Domestik Bruto diperoleh dari perhitungan PDB atas dasar harga konstan. Diperoleh dengan cara mengurangi nilai PDB pada tahun ke-n terhadap nilai pada tahun ke n-1 (tahun sebelumnya), dibagi dengan nilai pada tahun ke n-1, dikalikan dengan 100 persen. Laju pertumbuhan menunjukkan perkembangan agregat pendapatan dari satu waktu tertentu terhadap waktu sebelumnya.
6. *GDP and its aggregations are presented in two forms: at current market prices and at constant base year market prices. In presenting current market prices, all aggregates are valued at current market prices, while base year constant market prices are shown by valuing all aggregates at fixed base year prices. Year of 2010 is used as the base year in this publication.*
7. *Growth rate of Gross Domestic Product is derived from GDP at constant market prices. It is obtained by subtracting the value of GDP year n with the value of GDP year n-1, divided by the value of GDP year n-1 then multiplied by 100 percent. The growth rate of GDP explains the income growth during the given period.*

ULASAN**DESCRIPTION****1. Produk Domestic Regional Bruto (PDRB)**

Perekonomian Kabupaten Mempawah pada tahun 2021 menunjukkan perbaikan atau pertumbuhan dibandingkan tahun 2020. Berdasarkan hasil perhitungan PDRB atas dasar harga konstan tahun 2010, laju pertumbuhan ekonomi Kabupaten Mempawah tahun 2021 sebesar 4,10 persen. Nilai PDRB atas dasar harga konstan 2010 pada tahun 2021 mencapai 5.466,32 milliar rupiah, meningkat dibandingkan tahun 2020 yang mencapai 5.251,03 milliar rupiah.

Hampir seluruh kategori lapangan usaha mengalami pertumbuhan yang positif, kecuali 2 lapangan usaha yaitu Transportasi dan Pergudangan serta Administrasi Pemerintahan, Pertahanan dan Jaminan Sosial Wajib yang mengalami pertumbuhan negatif. Pertumbuhan tertinggi dicapai oleh lapangan usaha Jasa Kesehatan dan Kegiatan Sosial sebesar 36,49 persen, diikuti oleh lapangan usaha Konstruksi sebesar 9,98 persen dan lapangan usaha Pertambangan dan Penggalan sebesar 8,04 persen. Sementara itu lapangan usaha yang pertumbuhannya paling rendah adalah lapangan usaha

1. Gross Domestic Regional Product (GDRP)

The economy of Mempawah Regency in 2021 shows improvement or growth compared to 2020. Based on the results of GRDP calculations based on constant prices in 2010, the economic growth rate of Mempawah Regency in 2021 is 4,10 percent. The value of GRDP based on 2010 constant prices in 2021 will reach 5.466,32 billion rupiah, an increase compared to 2020 which reached 5.251,03 billion rupiah.

Almost all categories of industry experienced positive growth, except for 2 industry, namely Transportation and Storage and Public Administration and Defence; Compulsory Social Security which experienced negative growth. The highest growth was achieved by Human Health and Social Work Activities sector at 36.49 percent, followed by the Construction sector at 9.98 percent and the Mining and Quarrying sector at 8.04 percent. Meanwhile, the business sector with the lowest growth was the Transportation and Storage sector, which contracted by -2.35 percent.

Transportasi dan Pergudangan yang berkontraksi sebesar -2,35 persen.

2. Struktur Perekonomian

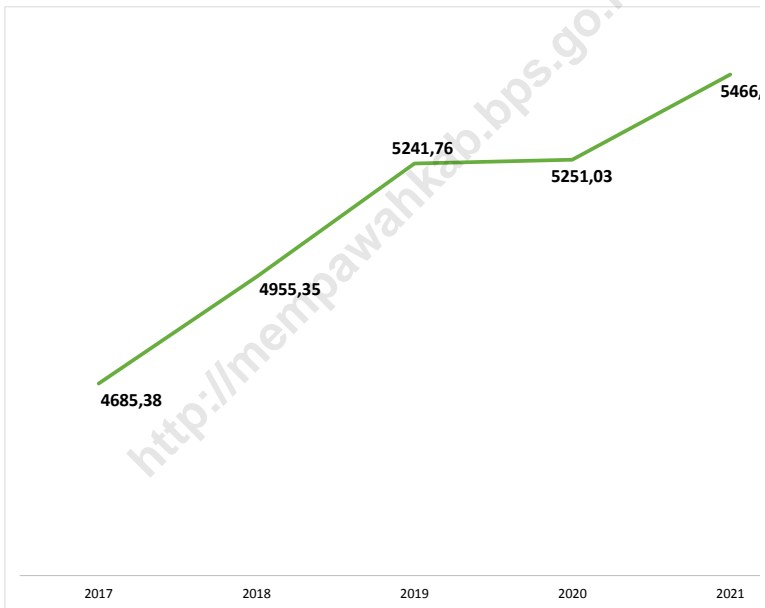
Lapangan usaha Pertanian, Kehutanan dan Perikanan merupakan lapangan usaha yang mempunyai kontribusi terbesar dalam pembentukan PDRB dalam beberapa tahun terakhir. Pada tahun 2021 tercatat kontribusi lapangan usaha Pertanian, Kehutanan dan Perikanan sebesar 24,77 persen terhadap keseluruhan perekonomian yang ditunjukkan pada PDRB harga berlaku tahun tersebut. Kemudian disusul oleh lapangan usaha Industri Pengolahan sebesar 16,01 persen; lapangan usaha Administrasi Pemerintahan, Pertahanan dan Jaminan Sosial sebesar 15,67 persen, lapangan usaha Perdagangan Besar dan Eceran sebesar 14,53 persen; serta 13 lapangan usaha lainnya sebesar 29,02 persen.

2. Economics Structure

The agriculture, forestry and fisheries had the largest contribution in GRDP in recent years. In 2021 the contribution of the agricultural, forestry and fisheries sector was recorded at 25,07 percent of the overall economy as indicated by the price GRDP that year. Then followed by public administration and defence; Compulsory social security at 16,39 percent; the manufacturing sectors 15,57 percent, The wholesale and retail trade; repair of motor vehicle and motorcycle at 14,98 percent; and 13 other sectors at 27,99 percent.

Gambar 12.1
Figures

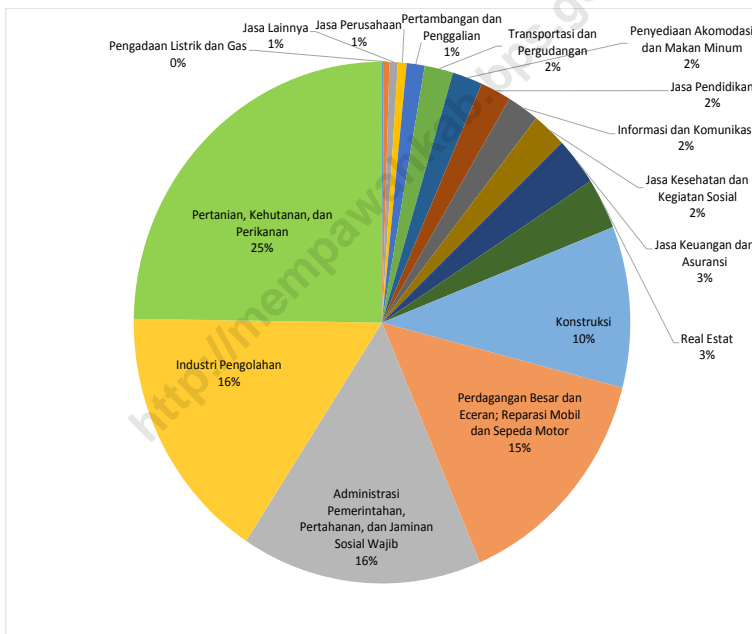
Produk Domestik Regional Bruto Atas Dasar Harga Konstan 2010 Menurut Lapangan Usaha di Kabupaten Mempawah (miliar rupiah), 2017–2021
Gross Regional Domestic Product at 2010 Constant Market Prices by Industry in Mempawah Regency (billion rupiahs), 2017–2021



Sumber/Source : BPS, berbagai sensus, survei dan sumber lain/BPS-Statistics Indonesia, various census, survey, and other sources

Gambar 12.2
Figures

Distribusi Persentase Produk Domestik Regional Bruto Atas Dasar Harga Berlaku Menurut Lapangan Usaha di Kabupaten Mempawah, 2021
Percentage Distribution of Gross Regional Domestic Product at Current Market Prices by Industry in Mempawah Regency, 2021



Sumber/Source : BPS, berbagai sensus, survei dan sumber lain/BPS-Statistics Indonesia, various census, survey, and other sources

Tabel
Table 12.1.

Produk Domestik Regional Bruto Atas Dasar Harga Berlaku Menurut Lapangan Usaha di Kabupaten Mempawah (miliar rupiah), 2017–2021
Gross Regional Domestic Product at Current Market Prices by Industry in Mempawah Regency (billion rupiahs), 2017–2021

Lapangan Usaha/Industry	2017	2018	2019	2020*	2021**
(1)	(2)	(3)	(4)	(5)	(6)
A Pertanian, Kehutanan, dan Perikanan/ <i>Agriculture, Forestry, and Fishing</i>	1 772,80	1 901,07	2 030,72	2 141,79	2 250,13
B Pertambangan dan Penggalian/ <i>Mining and Quarrying</i>	76,68	83,65	94,43	98,02	106,33
C Industri Pengolahan/ <i>Manufacturing</i>	1 104,36	1 224,81	1 331,84	1 330,88	1 454,36
D Pengadaan Listrik dan Gas/ <i>Electricity and Gas</i>	20,53	23,81	27	30,52	32,37
E Pengadaan Air; Pengelolaan Sampah, Limbah, dan Daur Ulang/ <i>Water Supply; Sewerage, Waste Management, and Remediation Activities</i>	8,26	8,91	9,61	10,44	11,29
F Konstruksi/ <i>Construction</i>	608,75	671,46	750,66	792,15	907,66
G Perdagangan Besar dan Eceran; Reparasi Mobil dan Sepeda Motor/ <i>Wholesale and Retail Trade; Repair of Motor Vehicles and Motorcycles</i>	1 077,31	1 162,18	1 292,93	1 280,04	1 320,16
H Transportasi dan Pergudangan/ <i>Transportation and Storage</i>	144,81	155,04	170,18	169,66	169,12
I Penyediaan Akomodasi dan Makan Minum/ <i>Accommodation and Food Service Activities</i>	155,69	171,17	185,68	162,54	178,43
J Informasi dan Komunikasi/ <i>Information and Communication</i>	117,59	134,33	150,39	175,25	189,5

Lanjutan Tabel/*Continued Table 12.1*

Lapangan Usaha/ <i>Industry</i>		2017	2018	2019	2020*	2021**
(1)		(2)	(3)	(4)	(5)	(6)
K	Jasa Keuangan dan Asuransi/ <i>Financial and Insurance Activities</i>	231,01	254,18	258,77	256,72	270,41
L	Real Estat/ <i>Real Estate Activities</i>	238,62	257,58	272,56	277,82	286,71
M,N	Jasa Perusahaan/ <i>Business Activities</i>	46,55	50,43	54,5	51,42	51,51
O	Administrasi Pemerintahan, Pertahanan, dan Jaminan Sosial Wajib/ <i>Public Administration and Defence; Compulsory Social Security</i>	1 053,00	1 167,54	1 299,62	1 401,09	1 423,56
P	Jasa Pendidikan/ <i>Education</i>	157,56	169,80	182,86	171,02	181,59
Q	Jasa Kesehatan dan Kegiatan Sosial/ <i>Human Health and Social Work Activities</i>	100,95	108,48	121,51	144,85	201,99
R,S,T,U	Jasa Lainnya/ <i>Other Services Activities</i>	54,42	59,43	64,9	51,07	49,41
Produk Domestik Regional Bruto/<i>Gross Regional Domestic Product</i>		6 968,92	7 603,86	8 298,15	8 545,29	9 084,52

Catatan/*Note*: ...Sumber/*Source*: BPS, berbagai sensus, survei dan sumber lain/*BPS-Statistics Indonesia, various census, survey, and other sources*

Tabel
Table 12.2

Produk Domestik Regional Bruto Atas Dasar Harga Konstan 2010 Menurut Lapangan Usaha di Kabupaten Mempawah (miliar rupiah), 2017–2021
Gross Regional Domestic Product at 2010 Constant Market Prices by Industry in Mempawah Regency (billion rupiahs), 2017–2021

Lapangan Usaha/Industry		2017	2018	2019	2020*	2021**
(1)		(2)	(3)	(4)	(5)	(6)
A	Pertanian, Kehutanan, dan Perikanan/ <i>Agriculture, Forestry, and Fishing</i>	1 295,76	1 360,18	1 423,1	1 447,81	1 482,25
B	Pertambangan dan Penggalian/ <i>Mining and Quarrying</i>	41,90	43,83	47,81	48,7	52,62
C	Industri Pengolahan/ <i>Manufacturing</i>	761,08	803,99	860,08	843,26	890,66
D	Pengadaan Listrik dan Gas/ <i>Electricity and Gas</i>	14,44	15,23	16,31	18	18,71
E	Pengadaan Air; Pengelolaan Sampah, Limbah, dan Daur Ulang/ <i>Water Supply; Sewerage, Waste Management, and Remediation Activities</i>	6,06	6,26	6,55	7,05	7,51
F	Konstruksi/ <i>Construction</i>	343,86	364,22	395,19	404,36	444,73
G	Perdagangan Besar dan Eceran; Reparasi Mobil dan Sepeda Motor/ <i>Wholesale and Retail Trade; Repair of Motor Vehicles and Motorcycles</i>	742,34	785,99	839,72	803,58	827,92
H	Transportasi dan Pergudangan/ <i>Transportation and Storage</i>	100,54	103,88	109,41	102,43	100,02
I	Penyediaan Akomodasi dan Makan Minum/ <i>Accommodation and Food Service Activities</i>	101,72	108,21	113,32	95,39	103,04
J	Informasi dan Komunikasi/ <i>Information and Communication</i>	92,72	102,99	112,13	129,23	139,23

Lanjutan Tabel/*Continued Table 12.2*

Lapangan Usaha/ <i>Industry</i>		2017	2018	2019	2020*	2021**
(1)		(2)	(3)	(4)	(5)	(6)
K	Jasa Keuangan dan Asuransi/ <i>Financial and Insurance Activities</i>	178,53	190,73	189,77	187,9	192,28
L	Real Estat/ <i>Real Estate Activities</i>	158,77	165,02	167,1	170,06	176,79
M,N	Jasa Perusahaan/ <i>Business Activities</i>	31,98	33,62	35,24	33,35	33,5
O	Administrasi Pemerintahan, Pertahanan, dan Jaminan Sosial Wajib/ <i>Public Administration and Defence; Compulsory Social Security</i>	599,33	644,85	689,08	721,64	719,94
P	Jasa Pendidikan/ <i>Education</i>	109,98	114,32	118,28	113,06	118,76
Q	Jasa Kesehatan dan Kegiatan Sosial/ <i>Human Health and Social Work Activities</i>	67,98	71,42	75,94	88,95	121,4
R,S,T,U	Jasa Lainnya/ <i>Other Services Activities</i>	38,39	40,61	42,73	36,26	36,96
Produk Domestik Regional Bruto/<i>Gross Regional Domestic Product</i>		4 685,37	4 955,36	5 241,76	5 251,03	5 466,32

Catatan/*Note*: ...Sumber/*Source*: BPS, berbagai sensus, survei dan sumber lain/*BPS-Statistics Indonesia, various census, survey, and other sources*

Tabel
Table 12.3

Distribusi Persentase Produk Domestik Regional Bruto Atas Dasar Harga Berlaku Menurut Lapangan Usaha di Kabupaten Mempawah, 2017–2021
Percentage Distribution of Gross Regional Domestic Product at Current Market Prices by Industry in Mempawah Regency, 2017–2021

Lapangan Usaha/ <i>Industry</i>	2017	2018	2019	2020*	2021**
(1)	(2)	(3)	(4)	(5)	(6)
A Pertanian, Kehutanan, dan Perikanan/ <i>Agriculture, Forestry, and Fishing</i>	25,44	25,00	24,47	25,06	24,77
B Pertambangan dan Penggalian/ <i>Mining and Quarrying</i>	1,10	1,10	1,14	1,15	1,17
C Industri Pengolahan/ <i>Manufacturing</i>	15,85	16,11	16,05	15,57	16,01
D Pengadaan Listrik dan Gas/ <i>Electricity and Gas</i>	0,29	0,31	0,33	0,36	0,36
E Pengadaan Air; Pengelolaan Sampah, Limbah, dan Daur Ulang/ <i>Water Supply; Sewerage, Waste Management, and Remediation Activities</i>	0,12	0,12	0,12	0,12	0,12
F Konstruksi/ <i>Construction</i>	8,74	8,83	9,05	9,27	9,99
G Perdagangan Besar dan Eceran; Reparasi Mobil dan Sepeda Motor/ <i>Wholesale and Retail Trade; Repair of Motor Vehicles and Motorcycles</i>	15,46	15,28	15,58	14,98	14,53
H Transportasi dan Pergudangan/ <i>Transportation and Storage</i>	2,08	2,04	2,05	1,99	1,86
I Penyediaan Akomodasi dan Makan Minum/ <i>Accommodation and Food Service Activities</i>	2,23	2,25	2,24	1,9	1,96
J Informasi dan Komunikasi/ <i>Information and Communication</i>	1,69	1,77	1,81	2,05	2,09
K Jasa Keuangan dan Asuransi/ <i>Financial and Insurance Activities</i>	3,31	3,34	3,12	3	2,98

Lanjutan Tabel/*Continued Table* 12.3

Lapangan Usaha/ <i>Industry</i>		2017	2018	2019	2020*	2021**
(1)		(2)	(3)	(4)	(5)	(6)
L	Real Estat/ <i>Real Estate Activities</i>	3,42	3,39	3,28	3,25	3,16
M,N	Jasa Perusahaan/ <i>Business Activities</i>	0,67	0,66	0,66	0,6	0,57
O	Administrasi Pemerintahan, Pertahanan, dan Jaminan Sosial Wajib/ <i>Public Administration and Defence; Compulsory Social Security</i>	15,11	15,35	15,66	16,4	15,67
P	Jasa Pendidikan/ <i>Education</i>	2,26	2,23	2,2	2	2
Q	Jasa Kesehatan dan Kegiatan Sosial/ <i>Human Health and Social Work Activities</i>	1,45	1,43	1,46	1,7	2,22
R,S,T,U	Jasa Lainnya/ <i>Other Services Activities</i>	0,78	0,78	0,78	0,6	0,54
Produk Domestik Regional Bruto/<i>Gross Regional Domestic Product</i>		100,00	100,00	100,00	100,00	100,00

Catatan/*Note*: ...Sumber/*Source*: BPS, berbagai sensus, survei dan sumber lain/*BPS-Statistics Indonesia, various census, survey, and other sources*

Tabel
Table 12.4**Laju Pertumbuhan Produk Domestik Regional Bruto Atas Dasar Harga Konstan 2010 Menurut Lapangan Usaha di Kabupaten Mempawah (persen), 2017–2021**
Growth Rate of Gross Regional Domestic Product at 2010 Constant Market Prices by Industry in Mempawah Regency (percent), 2017–2021

Lapangan Usaha/ <i>Industry</i>	2017	2018	2019	2020*	2021**
(1)	(2)	(3)	(4)	(5)	(6)
A Pertanian, Kehutanan, dan Perikanan/ <i>Agriculture, Forestry, and Fishing</i>	5,95	4,97	4,63	1,74	2,38
B Pertambangan dan Penggalian/ <i>Mining and Quarrying</i>	4,93	4,62	9,06	1,87	8,04
C Industri Pengolahan/ <i>Manufacturing</i>	5,08	5,64	6,98	-1,96	5,62
D Pengadaan Listrik dan Gas/ <i>Electricity and Gas</i>	4,65	5,50	7,04	10,39	3,92
E Pengadaan Air; Pengelolaan Sampah, Limbah, dan Daur Ulang/ <i>Water Supply; Sewerage, Waste Management, and Remediation Activities</i>	4,58	3,31	4,57	7,72	6,47
F Konstruksi/ <i>Construction</i>	6,02	5,92	8,50	2,32	9,98
G Perdagangan Besar dan Eceran; Reparasi Mobil dan Sepeda Motor/ <i>Wholesale and Retail Trade; Repair of Motor Vehicles and Motorcycles</i>	5,94	5,88	6,84	-4,30	3,03
H Transportasi dan Pergudangan/ <i>Transportation and Storage</i>	4,15	3,33	5,32	-6,38	-2,35
I Penyediaan Akomodasi dan Makan Minum/ <i>Accommodation and Food Service Activities</i>	4,88	6,38	4,73	-15,82	8,02
J Informasi dan Komunikasi/ <i>Information and Communication</i>	13,55	11,08	8,87	15,26	7,74
K Jasa Keuangan dan Asuransi/ <i>Financial and Insurance Activities</i>	7,03	6,84	-0,50	-0,99	2,33

Lanjutan Tabel/Continued Table 12.4

Lapangan Usaha/Industry		2017	2018	2019	2020*	2021**
(1)		(2)	(3)	(4)	(5)	(6)
L	Real Estat/ <i>Real Estate Activities</i>	3,85	3,94	1,26	1,78	3,96
M,N	Jasa Perusahaan/ <i>Business Activities</i>	2,71	5,14	4,80	-5,35	0,46
O	Administrasi Pemerintahan, Pertahanan, dan Jaminan Sosial Wajib/ <i>Public Administration and Defence; Compulsory Social Security</i>	7,42	7,60	6,86	4,73	-0,24
P	Jasa Pendidikan/ <i>Education</i>	2,63	3,95	3,46	-4,41	5,04
Q	Jasa Kesehatan dan Kegiatan Sosial/ <i>Human Health and Social Work Activities</i>	3,12	5,05	6,34	17,12	36,49
R,S,T,U	Jasa Lainnya/ <i>Other Services Activities</i>	4,20	5,78	5,23	-15,16	1,93
Produk Domestik Regional Bruto/<i>Gross Regional Domestic Product</i>		5,87	5,76	5,78	0,18	4,10

Catatan/Note: ...

Sumber/Source: BPS, berbagai sensus, survei dan sumber lain/*BPS-Statistics Indonesia, various census, survey, and other sources*

Tabel
Table 12.5

**Produk Domestik Regional Bruto Atas Dasar Harga
Berlaku Menurut Jenis Pengeluaran di Kabupaten
Mempawah (miliar rupiah), 2017–2020**
*Gross Regional Domestic Product at Current Market Prices
by Type of Expenditure in Mempawah Regency (billion
rupiahs), 2017–2020*

Jenis Pengeluaran <i>Type of Expenditure</i>	2017	2018	2019	2020*	2021**
(1)	(2)	(3)	(4)	(5)	
Pengeluaran Konsumsi Rumah Tangga <i>Household Consumption Expenditure</i>	4 214,52	4 532,37	4 858,78	5 031,48	5 266,72
Pengeluaran Konsumsi LNPRT <i>NPISH Consumption Expenditure</i>	28,25	30,32	33,38	33,78	35,07
Pengeluaran Konsumsi Pemerintah <i>Government Consumption Expenditure</i>	1 309,23	1 442,40	1 591,72	1 650,74	1 682,38
Pembentukan Modal Tetap Bruto <i>Gross Fixed Capital Formation</i>	1 776,74	1 928,61	2 143,33	2 177,50	2 291,84
Perubahan Inventori <i>Changes in Inventories</i>	74,29	(8,71)	31,27	(2,21)	10,03
Net Ekspor Barang dan Jasa <i>Net Exports of Goods and Services</i>	(434,12)	(321,13)	(360,33)	(346,01)	(201,52)
Produk Domestik Regional Bruto <i>Gross Regional Domestic Product</i>	6 968,92	7 603,86	8 298,15	8 545,29	9 084,52

Catatan/Note: ...

Sumber/Source: BPS, berbagai sensus, survei dan sumber lain/BPS-Statistics Indonesia, various census, survey, and other sources

Tabel
Table 12.6

Produk Domestik Regional Bruto Atas Dasar Harga Konstan 2010 Menurut Jenis Pengeluaran di Kabupaten Mempawah (miliar rupiah), 2017–2021
Gross Regional Domestic Product at 2010 Constant Market Prices by Type of Expenditure in Mempawah Regency (billion rupiahs), 2017–2021

Jenis Pengeluaran Type of Expenditure	2017	2018	2019	2020*	2021**
(1)	(2)	(3)	(4)	(5)	(5)
Pengeluaran Konsumsi Rumah Tangga <i>Household Consumption Expenditure</i>	2 753,51	2 905,45	3 032,74	3 043,08	3 104,58
Pengeluaran Konsumsi LNPRT <i>NPISH Consumption Expenditure</i>	20,96	22,04	23,25	22,77	23,54
Pengeluaran Konsumsi Pemerintah <i>Government Consumption Expenditure</i>	919,42	960,03	1 010,95	991,18	989,40
Pembentukan Modal Tetap Bruto <i>Gross Fixed Capital Formation</i>	1 087,36	1 133,33	1 208,70	1 220,51	1 265,48
Perubahan Inventori <i>Changes in Inventories</i>	58,22	(5,11)	18,22	(1,35)	11,17
Net Ekspor Barang dan Jasa <i>Net Exports of Goods and Services</i>	(154,10)	(60,38)	(52,11)	(25,15)	72,15
Produk Domestik Regional Bruto Gross Regional Domestic Product	4 685,37	4 955,36	5 241,75	5 251,04	5 466,32

Catatan/Note: ...

Sumber/Source: BPS, berbagai sensus, survei dan sumber lain/BPS-Statistics Indonesia, various census, survey, and other sources

Tabel
Table 12.7

**Distribusi Persentase Produk Domestik Regional
Bruto Atas Dasar Harga Konstan 2010 Menurut Jenis
Pengeluaran di Kabupaten Mempawah (miliar rupiah),
2017–2021**
*Percentage Distribution of Gross Regional Domestic Product
at 2010 Constant Market Prices by Type of Expenditure in
Mempawah Regency (billion rupiahs), 2017–2021*

Jenis Pengeluaran <i>Type of Expenditure</i>	2017	2018	2019	2020*	2021**
(1)	(2)	(3)	(4)	(5)	
Pengeluaran Konsumsi Rumah Tangga <i>Household Consumption Expenditure</i>	60,48	59,61	58,55	58,88	57,97
Pengeluaran Konsumsi LNPRT <i>NPISH Consumption Expenditure</i>	0,41	0,40	0,40	0,40	0,39
Pengeluaran Konsumsi Pemerintah <i>Government Consumption Expenditure</i>	18,79	18,97	19,18	19,32	18,52
Pembentukan Modal Tetap Bruto <i>Gross Fixed Capital Formation</i>	25,50	25,36	25,83	25,48	25,23
Perubahan Inventori <i>Changes in Inventories</i>	1,07	(0,11)	0,38	(0,03)	0,11
Net Ekspor Barang dan Jasa <i>Net Exports of Goods and Services</i>	(6,23)	(4,22)	(4,34)	(4,05)	(2,22)
Produk Domestik Regional Bruto <i>Gross Regional Domestic Product</i>	100,00	100,00	100,00	100,00	100,00

Catatan/Note: ...

Sumber/Source: BPS, berbagai sensus, survei dan sumber lain/BPS-Statistics Indonesia, various census, survey, and other sources

Tabel
Table 12.8**Laju Pertumbuhan Produk Domestik Regional Bruto Atas Dasar Harga Konstan 2010 Menurut Jenis Pengeluaran di Kabupaten Mempawah (miliar rupiah), 2017–2021**
Growth Rate of Gross Regional Domestic Product at 2010 Constant Market Prices by Type of Expenditure in Mempawah Regency (billion rupiahs), 2017–2021

Jenis Pengeluaran Type of Expenditure	2017	2018	2019	2020*	2021**
(1)	(2)	(3)	(4)	(5)	
Pengeluaran Konsumsi Rumah Tangga <i>Household Consumption Expenditure</i>	4,96	5,52	4,38	0,34	2,02
Pengeluaran Konsumsi LNPR <i>NPISH Consumption Expenditure</i>	6,25	5,15	5,49	(2,08)	3,38
Pengeluaran Konsumsi Pemerintah <i>Government Consumption Expenditure</i>	6,46	4,42	5,30	(1,95)	(0,18)
Pembentukan Modal Tetap Bruto <i>Gross Fixed Capital Formation</i>	2,35	4,23	6,65	0,98	3,68
Perubahan Inventori <i>Changes in Inventories</i>	-	-	-	-	-
Net Ekspor Barang dan Jasa <i>Net Exports of Goods and Services</i>	-	-	-	-	-
Produk Domestik Regional Bruto Gross Regional Domestic Product	5,87	5,76	5,78	0,18	4,10

Catatan/Note: ...

Sumber/Source: BPS, berbagai sensus, survei dan sumber lain/BPS-Statistics Indonesia, various census, survey, and other sources

BAB 13

PERBANDINGAN KAB/KOTA

REGENCY/MUNICIPAL COMPARISON

INDIKATOR STRATEGIS KABUPATEN MEMPAAH (2021)



INDEKS PEMBANGUNAN MANUSIA

65,74

66,03

LAJU PERTUMBUHAN EKONOMI

0,19%

4,10%

JUMLAH PENDUDUK

301.560

305.673

PERSENTASE PENDUDUK MISKIN

4,95%

5,18%

2020

2021

PENJELASAN TEKNIS**TECHNICAL NOTES**

- | | |
|---|---|
| <p>1. Sumber data yang digunakan dalam bab ini berasal dari Badan Pusat Statistik Provinsi Kalimantan Barat.</p> | <p>1. <i>Data sources in this chapter were mainly from BPS-Statistics of West Kalimantan.</i></p> |
| <p>2. Jumlah penduduk merupakan hasil estimasi yang merujuk pada data sensus yang dilakukan sebelumnya dan hasil sensus penduduk (SP) 2021.</p> | <p>2. <i>The total population is an estimate that refers to the previous census data and the 2021 population census (SP).</i></p> |
| <p>3. Indeks Pembangunan Manusia (IPM) adalah ukuran ringkas rata-rata capaian/keberhasilan dimensi utama pembangunan manusia yaitu: umur panjang dan hidup sehat, mempunyai pengetahuan, dan memiliki standar hidup yang layak.</p> | <p>3. <i>The Human Development Index (HDI) is a summary measure of average achievement in key dimensions of human development: a long and healthy life, being knowledgeable, and have a decent standard of living.</i></p> |
| <p>4. Produk Domestik Regional Bruto (PDRB) menggambarkan kemampuan suatu wilayah untuk menciptakan nilai tambah pada suatu waktu tertentu. Untuk menyusun PDRB digunakan 2 pendekatan, yaitu lapangan usaha dan pengeluaran. Keduanya menyajikan komposisi data nilai tambah dirinci menurut sumber kegiatan ekonomi (lapangan usaha) dan menurut komponen penggunaannya. PDRB dari sisi lapangan usaha merupakan penjumlahan seluruh komponen nilai tambah bruto yang mampu diciptakan oleh sektor-sektor ekonomi atas berbagai aktivitas</p> | <p>4. <i>Gross Regional Domestic Product (GRDP). To compile these statistics, two approaches have been used, i.e. "production approach" and "expenditure approach". The first approach is to measure value added produced by various kinds of economic activities, while the second approach is to measure final uses of the country's output. In other words, GRDP is the sum of total value added produced by all economic industries (activities) and the way of using it.</i></p> |

produksinya. Sedangkan dari sisi pengeluaran menjelaskan tentang penggunaan dari nilai tambah tersebut.

5. Laju pertumbuhan produk domestik bruto (PDB) per kapita menggunakan data PDB per kapita atas dasar harga konstan. Diperoleh dengan cara mengurangi nilai PDB per kapita pada tahun ke-n dengan nilai pada tahun ke n- 1 (tahun sebelumnya), dibagi dengan nilai pada tahun ke n-1, kemudian dikalikan dengan 100 persen. Laju pertumbuhan tersebut menunjukkan perkembangan agregat pendapatan per kapita penduduk dari satu waktu tertentu terhadap waktu sebelumnya (perkembangan berantai).
5. *Growth rate of per capita gross domestic product (GDP) is derived from per capita GDP at constant market prices. It is obtained by subtracting the value of per capita GDP year by the value of per capita GDP year n-1 then multiplied by 100 percent. n with the value of per capita GDP year n-1, divided The growth rate of per capita GDP explains the per capita income growth during the given period.*

ULASAN

Penduduk Kalimantan Barat berdasarkan Proyeksi Penduduk Sementara (Interim) 2020 pertengahan tahun sebesar 5,4 juta jiwa pada tahun 2021. Sementara penduduk Kabupaten Mempawah hanya sebesar 0,3 juta jiwa. Dengan jumlah tersebut, Kabupaten Mempawah berada pada posisi ke 8 kabupaten dengan jumlah penduduk terbanyak di Kalimantan Barat. Data selengkapnya tentang jumlah penduduk se-Kalimantan Barat disajikan pada Tabel 13.1.

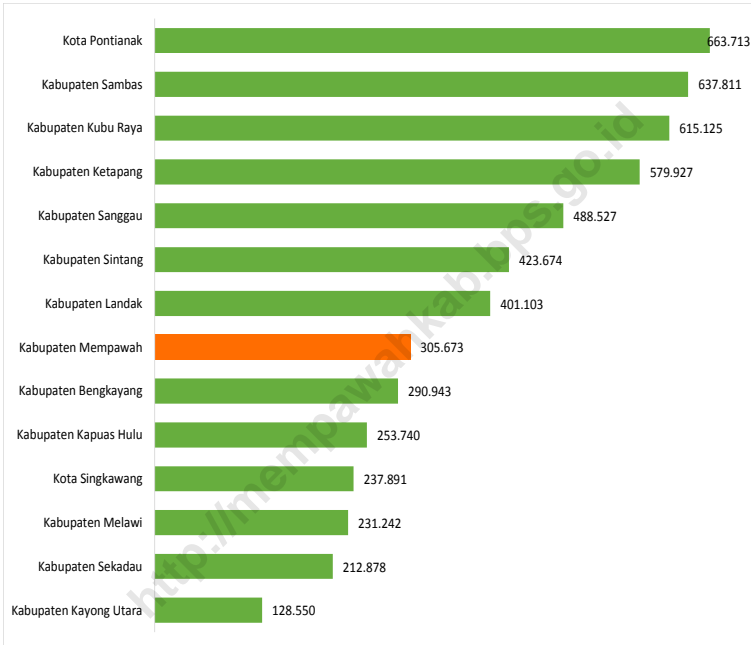
Laju pertumbuhan PDRB menurut harga konstan disajikan pada Tabel 13.2. Pada tahun 2021, laju pertumbuhan PDRB Kabupaten/Kota se-Kalimantan Barat mengalami perbaikan dibanding tahun 2020 dimana pertumbuhan ekonomi mengalami kontraksi yang dipicu oleh pandemi COVID-19 yang mempengaruhi kegiatan ekonomi masyarakat. Laju pertumbuhan ekonomi di Kabupaten Mempawah tahun 2021 relatif lebih rendah dibandingkan dengan laju pertumbuhan ekonomi Kalimantan Barat. Laju pertumbuhan ekonomi Kabupaten Mempawah pada tahun 2021 mencapai 4,10 persen.

DESCRIPTION

Population of Kalimantan Barat based on Interim Population Projection (Interim) 2020 mid-year is 5,4 million people in 2021. Meanwhile, the population of Mempawah Regency is only 0,3 million people. With this number, Mempawah Regency is in the 8th position of the district with the largest population in Kalimantan Barat. Data on population by regions are presented in Table 13.1.

Growth rate of GRDP according to constant prices is presented in Table 13.2. In 2021, the GRDP growth rate of by regions throughout Kalimantan Barat has improved compared to 2020 where economic growth experienced a contraction triggered by the COVID-19 pandemic which affected the economic activities of the community. The rate of economic growth in Mempawah Regency in 2021 is relatively lower than the rate of economic growth in Kalimantan Barat. The economic growth rate of Mempawah Regency in 2021 had reached 4,10 percent.

Gambar 13.1 **Jumlah Penduduk Menurut Kabupaten/Kota di Provinsi Kalimantan Barat (ribu), 2021**
Figures **Population by Regency/Municipality in Kalimantan Barat Province (thousand), 2021**



Sumber/Source : BPS/BPS-Statistics Indonesia

Gambar 13.2 Indeks Pembangunan Manusia Menurut Kabupaten/Kota di Provinsi Kalimantan Barat, 2021
Figures *Human Development Index by Regency/Municipality in Kalimantan Barat Province, 2021*



Sumber/Source : BPS/BPS-Statistics Indonesia

Tabel 13.1 Jumlah Penduduk Menurut Kabupaten/Kota di Provinsi Kalimantan Barat (ribu), 2017–2021
Table 13.1 Population by Regency/Municipality in Kalimantan Barat Province (thousand), 2017–2021

Kabupaten/Kota Regency/Municipality	2017	2018	2019	2020 ¹	2021 ²
(1)	(2)	(3)	(4)	(5)	(6)
Kabupaten Sambas	529 684	532 609	535 725	629 905	637 811
Kabupaten Bengkayang	247 084	251 320	255 261	286 366	290 943
Kabupaten Landak	367 790	372 609	377 305	397 610	401 103
Kabupaten Mempawah	258 216	261 299	264 225	301 560	305 673
Kabupaten Sanggau	457 701	463 995	470 224	484 836	488 527
Kabupaten Ketapang	495 087	504 008	512 783	570 657	579 927
Kabupaten Sintang	407 901	413 369	418 785	421 306	423 674
Kabupaten Kapuas Hulu	254 712	258 984	263 207	252 609	253 740
Kabupaten Sekadau	197 683	199 576	201 578	211 559	212 878
Kabupaten Melawi	202 306	205 298	208 417	228 270	231 242
Kabupaten Kayong Utara	109 101	110 899	112 715	126 571	128 550
Kabupaten Kubu Raya	562 917	570 914	579 331	609 392	615 125
Kota Pontianak	627 021	637 723	646 661	658 685	663 713
Kota Singkawang	215 296	219 061	222 910	235 064	237 891
Kalimantan Barat	4 932 499	5 001 664	5 069 127	5 414 390	5 470 797

Catatan/Note: ¹ Hasil SP2020 (September)/ *The result of the 2020 Population Census (September)*

² Proyeksi Penduduk Sementara (Interim) 2020 pertengahan tahun/ *Interim Population Projection (Interim) 2020 mid-year*

Sumber/Source: BPS/BPS-Statistics Indonesia

Tabel
Table 13.2**Laju Pertumbuhan Produk Domestik Regional Bruto Atas Dasar Harga Konstan 2010 Menurut Kabupaten/Kota di Provinsi Kalimantan Barat (persen), 2017–2021**
Rate of Growth of Gross Regional Domestic Products at Constant 2010 Prices by Regency/Municipality in Kalimantan Barat Province (percent), 2017–2021

Kabupaten/Kota Regency/Municipality	2017	2018	2019*	2020**	2021**
(1)	(2)	(3)	(4)	(5)	(6)
Kabupaten Sambas	5,06	4,93	4,76	-2,02	4,39
Kabupaten Bengkayang	5,62	5,25	5,14	-1,99	4,33
Kabupaten Landak	5,17	4,92	4,89	-0,67	4,89
Kabupaten Mempawah	5,87	5,76	5,78	0,19	4,1
Kabupaten Sanggau	4,48	4,21	3,89	0,7	4,19
Kabupaten Ketapang	7,21	7,83	6,72	-0,5	5,23
Kabupaten Sintang	5,33	5,15	5,01	-2,19	3,8
Kabupaten Kapuas Hulu	5,39	4,66	3,85	-2,43	4,43
Kabupaten Sekadau	5,82	5,83	5,45	-0,98	4,31
Kabupaten Melawi	4,7	5,25	4,53	-1,1	4,54
Kabupaten Kayong Utara	5,37	4,94	5,01	-0,74	4,59
Kabupaten Kubu Raya	6,54	5,25	5,72	-2,43	5,18
Kota Pontianak	4,96	4,22	4,14	-3,97	4,6
Kota Singkawang	5,38	4,64	4,47	-2,43	4,82
Kalimantan Barat	5,17	5,07	5,09	-1,82	4,78

Catatan/Note: *) Angka Sementara / Preliminary figures

**) Angka Sangat Sementara / Very Preliminary figures

Sumber/Source: Badan Pusat Statistik Provinsi Kalimantan Barat/ BPS-Statistics of Kalimantan Barat Province

Tabel
Table 13.3

**Jumlah Penduduk Miskin Menurut Kabupaten/Kota di
Provinsi Kalimantan Barat (ribu), 2017–2021**
**Number of Poor Population by Regency/Municipality in
Kalimantan Barat Province (thousand), 2017–2021**

Kabupaten/Kota Regency/Municipality	2017	2018	2019	2020	2021
(1)	(2)	(3)	(4)	(5)	(6)
Kabupaten Sambas	45,42	45,48	43,84	41,41	41,49
Kabupaten Bengkayang	18,48	17,94	17,69	17,11	16,92
Kabupaten Landak	44,82	43,73	43,16	42,36	42,01
Kabupaten Mempawah	15,30	14,61	14,20	13,18	13,82
Kabupaten Sanggau	20,62	21,59	21,41	21,16	21,70
Kabupaten Ketapang	54,28	54,86	53,84	53,45	53,04
Kabupaten Sintang	41,46	42,65	40,30	39,19	39,40
Kabupaten Kapuas Hulu	23,96	24,76	25,22	23,93	24,03
Kabupaten Sekadau	12,74	12,29	12,28	11,92	12,69
Kabupaten Melawi	25,28	26,24	25,71	25,34	25,47
Kabupaten Kayong Utara	10,75	11,13	11,21	10,90	10,72
Kabupaten Kubu Raya	29,53	28,86	27,37	25,90	25,47
Kota Pontianak	33,18	31,76	31,46	30,70	30,11
Kota Singkawang	11,61	11,17	10,90	10,23	11,03
Kalimantan Barat	387,43	387,08	378,41	366,77	367,89

Catatan/Note: ...

Sumber/Source: Badan Pusat Statistik Provinsi Kalimantan Barat/ BPS-Statistics of Kalimantan Barat Province

Tabel
Table 13.4**Indeks Pembangunan Manusia Menurut Kabupaten/Kota
di Provinsi Kalimantan Barat, 2017–2021**
*Human Development Index by Regency/Municipality in
Kalimantan Barat Province, 2017–2021*

Kabupaten/Kota Regency/Municipality	2017	2018	2019	2020	2021
(1)	(2)	(3)	(4)	(5)	(6)
Kabupaten Sambas	65,92	66,61	67,02	67,03	67,10
Kabupaten Bengkayang	65,99	66,85	67,57	67,87	68,04
Kabupaten Landak	64,93	65,45	65,96	65,98	66,21
Kabupaten Mempawah	64,00	64,90	65,50	65,74	66,03
Kabupaten Sanggau	64,61	65,15	65,67	65,77	66,20
Kabupaten Ketapang	65,71	66,41	67,16	67,17	67,43
Kabupaten Sintang	65,16	66,07	66,70	66,88	66,93
Kabupaten Kapuas Hulu	64,18	65,03	65,65	65,69	65,75
Kabupaten Sekadau	63,04	63,69	64,34	64,76	64,93
Kabupaten Melawi	64,43	65,05	65,54	65,55	65,87
Kabupaten Kayong Utara	61,52	61,82	62,66	62,68	62,90
Kabupaten Kubu Raya	66,31	67,23	67,76	67,95	68,16
Kota Pontianak	77,93	78,56	79,35	79,44	79,93
Kota Singkawang	70,25	71,08	71,72	71,94	72,11
Kalimantan Barat	66,26	66,98	67,65	67,66	67,90

Catatan/Note: ...

Sumber/Source: Badan Pusat Statistik Provinsi Kalimantan Barat/ BPS-Statistics of Kalimantan Barat Province

DATA

MENCERDASKAN BANGSA

— *Enlighten The Nation* —



**BADAN PUSAT STATISTIK
KABUPATEN MEMPAWAH**
BPS-Statistics of Mempawah Regency

Jl. Raden Kusno No. 59, 78912
Telp.: (0561) 691049 Fax.: (0561) 6695439
Homepage: <http://mempawahkab.bps.go.id>
E-mail: bps6104@bps.go.id

