

# KABUPATEN SAMBAS DALAM ANGKA

SAMBAS REGENCY  
IN FIGURES

# 2022



**BADAN PUSAT STATISTIK  
KABUPATEN SAMBAS**

*BPS-Statistics of Sambas Regency*



**KABUPATEN SAMBAS  
DALAM ANGKA**

*SAMBAS REGENCY  
IN FIGURES*

**2022**

**KABUPATEN SAMBAS DALAM ANGKA**  
***Sambas Regency in Figures***  
**2022**

ISSN: 0215-6776

No. Publikasi/*Publication Number*: 61010.2203

Katalog /*Catalog*: 1102001.6101

Ukuran Buku/*Book Size*: 14,8 cm x 21 cm

Jumlah Halaman/*Number of Pages* : xlv+ 407 hal/*pages*

Naskah/*Manuscript*:

BPS Kabupaten Sambas

*BPS-Statistics of Sambas Regency*

Penyunting/*Editor*:

BPS Kabupaten Sambas

*BPS-Statistics of Sambas Regency*

Desain Kover/*Cover Design*:

BPS Kabupaten Sambas

*BPS-Statistics of Sambas Regency*

Ilustrasi Kover/*Cover Illustration*:

Potensi Pertanian Sambas/*Sambas Agricultural Potential*

Diterbitkan oleh/*Published by*:

©BPS Kabupaten Sambas/*BPS-Statistics of Sambas Regency*

Dicetak oleh/*Printed by*:

BPS Kabupaten Sambas/*BPS-Statistics of Sambas Regency*

Dilarang mengumumkan, mendistribusikan, mengomunikasikan, dan/atau menggandakan sebagian atau seluruh isi buku ini untuk tujuan komersil tanpa izin tertulis dari Badan Pusat Statistik.

*Prohibited to announce, distribute, communicate, and/or copy part or all of this book for commercial purpose without permission from BPS-Statistics Indonesia.*

## **TIM PENYUSUN/TEAM MEMBERS**

### **Pengarah/Director**

Mochamad Su'udi, SST., M.E.

### **Penanggung Jawab/Persons in Charge**

Mochamad Su'udi, SST., M.E.

### **Penyunting/Editors**

Yoga Indra Pamungkas, SST.

### **Pengolah Data dan Penulis Naskah/Data Processing and Authors**

Clara Shinta, S.Tr.Stat.

Nurhidayatul Fitri, S.Tr.Stat.

Febi Taufiqurrahman, S.Tr.Stat.

### **Penata Letak/Layout Designers**

Clara Shinta, S.Tr.Stat.

Nurhidayatul Fitri, S.Tr.Stat.

Febi Taufiqurrahman, S.Tr.Stat.

### **Desain Infografis/Infografis Design**

Nurhidayatul Fitri, S.Tr.Stat.

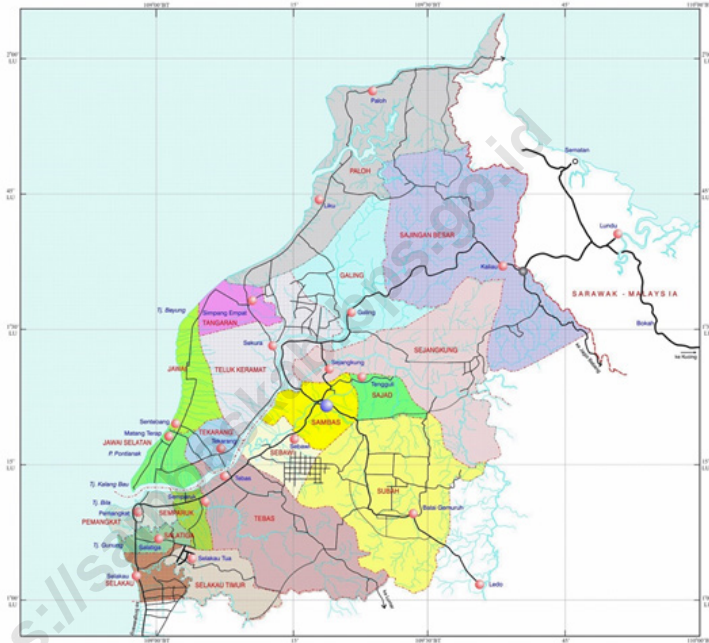
Febi Taufiqurrahman, S.Tr.Stat.

### **Ilustrasi Cover/Cover Illustration**

Yoga Indra Pamungkas, SST.



**PETA WILAYAH KABUPATEN SAMBAS  
MAP OF SAMBAS REGENCY**





**KEPALA BPS KABUPATEN SAMBAS**  
**CHIEF STATISTICIAN OF SAMBAS REGENCY**



**MOCHAMAD SU'UDI SST., M.E.**







## KATA PENGANTAR

Penerbitan publikasi “Kabupaten Sambas Dalam Angka 2022” merupakan kelanjutan dari publikasi yang sama dari tahun-tahun sebelumnya.

Publikasi ini dimaksudkan untuk memberikan gambaran tentang keadaan geografi, penduduk, sosial dan perekonomian Kabupaten Sambas secara menyeluruh.

Data yang disajikan dalam publikasi ini tidak jauh berbeda dengan penerbitan tahun sebelumnya dan selalu diusahakan kontinuitas data. Dengan menyajikan beberapa tahun terakhir baik data yang dihimpun secara langsung (data primer) maupun data yang dikutip dari administrasi Instansi/Dinas/Lembaga Pemerintah maupun swasta (data sekunder). Untuk ini diperlukan bantuan Instansi/Dinas/Lembaga Pemerintah maupun swasta untuk tetap tersedianya informasi dari berbagai bidang.

Dalam kesempatan ini kami ucapkan terima kasih kepada Pemerintah Kabupaten Sambas dan semua pihak yang telah membantu terbitnya publikasi ini. Saran dan tanggapan dari konsumen data sangat diharapkan guna perbaikan publikasi ini tahun berikutnya.

Sambas , Februari 2022

Kepala BPS

Kabupaten Sambas

**Mochamad Su'udi SST., M.E.**

NIP. 19731208 199512 1 002



## PREFACE

*“Sambas Regency in Figures 2022” is an annual publication by BPS-Statistics of Sambas Regency.*

*This publication is provided to describe about geography, population, social and economic in Sambas regency at a whole.*

*Data which is expressed in this publication not much different from the last and it always makes continuous data, with some years ago, from primary data or secondary data. Therefore participation is needed from the relevant Government and private institution to make data/information in every section.*

*In this opportunity, we appreciate to the local Government of Sambas Regency and all of their persons for their cooperation to make this publication eventually completed and suggestion from the readers are welcome for the improvement of the next issues.*

Sambas, February 2022  
Chief Statistician of  
Sambas Regency

**Mochamad Su'udi, SST., M.E.**  
NIP. 19731208 199512 1 002

## DAFTAR ISI / CONTENTS

	Halaman <i>Page</i>
Kata Pengantar/ <i>Preface</i> .....	ix
Daftar Isi/ <i>Contents</i> .....	xi
Daftar Tabel/ <i>List of Tables</i> .....	xiii
Daftar Gambar/ <i>List of Figures</i> .....	xxxv
Daftar Singkatan/ <i>List of Abbreviations</i> .....	xli
Statistik Kunci/ <i>Key Statistics</i> .....	xliii
1. Geografi dan Iklim/ <i>Geography and Climate</i> .....	1
2. Pemerintahan/ <i>Government</i> .....	29
3. Penduduk dan Ketenagakerjaan/ <i>Population and Employment</i> .....	59
4. Sosial dan Kesejahteraan Rakyat/ <i>Social and Welfare</i> .....	87
5. Pertanian, Kehutanan, Peternakan, dan Perikanan/ <i>Agriculture, Forestry, Livestock, and Fishery</i> .....	169
6. Industri, Pertambangan, dan Energi/ <i>Industry, Mining, and Energy</i> .....	275
7. Pariwisata/ <i>Tourism</i> .....	297
8. Transportasi dan Komunikasi/ <i>Transportation and Communication</i> .....	315
9. Perbankan, Koperasi, dan Harga-Harga/ <i>Banking, Cooperative, and Prices</i> .....	331
10. Pengeluaran Penduduk/ <i>Population Expenditure</i> .....	347
11. Perdagangan/ <i>Trade</i> .....	363
12. Sistem Neraca Regional/ <i>System of Regional Accounts</i> .....	373
13. Perbandingan Antar Kabupaten/Kota/ <i>Regency/Municipal Comparison</i> .....	397



## DAFTAR TABEL/LIST OF TABLES

Halaman  
Page

<b>1.</b>	<b>GEOGRAFI DAN IKLIM/GEOGRAPHY AND CLIMATE</b>	
<b>1.1</b>	<b>KEADAAN GEOGRAFI</b>	
	<b>GEOGRAPHY CONDITION</b>	
1.1.1	Luas Daerah dan Jumlah Pulau Menurut Kecamatan di Kabupaten Sambas, 2021 <i>Total Area and Number of Islands by Subdistrict in Sambas Regency, 2021</i> .....	8
1.1.2	Letak Geografis Kabupaten Sambas Menurut Garis Lintang Bujur <i>Geographical Location of Sambas Regency by Latitude and Longitude</i>	11
1.1.3	Batas Administrasi Kabupaten Sambas Menurut Kecamatan <i>Administration Borders of Sambas Regency by Subdistrict</i> .....	12
1.1.4	Penggunaan Lahan Pertanian Sawah Menurut Kecamatan (Ha), 2021 <i>Land Utilization of Wetland Agriculture by Subdistrict (Ha), 2021</i> .....	14
1.1.5	Penggunaan Lahan Pertanian Bukan Sawah Menurut Kecamatan (Ha), 2021 <i>Land Utilization of Non Wetland Agriculture by Subdistrict (Ha), 2021</i>	15
1.1.6	Penggunaan Lahan Pertanian Sawah, Pertanian Bukan Sawah dan Bukan Pertanian Menurut Kecamatan (Ha), 2021 <i>Land Utilization of Wetland Agriculture, Non Wetland Agriculture and Non Agriculture by Subdistrict(Ha), 2021</i> .....	18
<b>1.2</b>	<b>KEADAAN IKLIM</b>	
	<b>CLIMATE CONDITION</b>	
1.2.1	Pengamatan Unsur Iklim Menurut Bulan di Stasiun Meteorologi Paloh Kabupaten Sambas, 2021 <i>Observation of Climate Elements By Months at Meteorological Station of Paloh Sambas, 2021</i> .....	19
1.2.2	Jumlah Curah Hujan Bulanan di Beberapa Kecamatan (Milimeter), 2021 <i>Number of Rainfall at Selected Meteorological Station (Milimetre), 2021</i> .....	23
1.2.3	Jumlah Hari Hujan Bulanan di Beberapa Kecamatan (Hari), 2021	

*Number of Rainday at Selected Meteorological Station (Days), 2021 ..* 26

**2. PEMERINTAHAN/GOVERNMENT**

**2.1 WILAYAH ADMINISTRATIF**

**ADMINISTRATIVE AREA**

2.1.1 Jumlah Desa<sup>1</sup>/Kelurahan Menurut Kecamatan di Kabupaten Sambas, 2017–2021  
*Number of Villages<sup>1</sup>/Kelurahan by Subdistrict in Sambas Regency 2017–2021 .....* 40

**2.2 DEWAN PERWAKILAN RAKYAT DAERAH**

**REGIONAL HOUSE OF REPRESENTATIVE**

2.2.1 Jumlah Anggota Dewan Perwakilan Rakyat Daerah Menurut Partai Politik dan Jenis Kelamin di Kabupaten Sambas, 2021  
*Number of Regional House of Representatives’s Members by Political Parties and Sex in Sambas Regency, 2021 .....* 41

2.2.2 Jumlah Anggota Dewan Perwakilan Rakyat Daerah Menurut Partai Politik dan Pendidikan di Kabupaten Sambas, 2021  
*Number of Regional House of Representatives’s Members by Political Parties and Educational Level in Sambas Regency, 2021 .....* 42

**2.3 SUMBER DAYA MANUSIA**

**HUMAN RESOURCES**

2.3.1 Jumlah Pegawai Negeri Sipil Menurut Jabatan dan Jenis Kelamin di Kabupaten Sambas, Desember 2020 dan Desember 2021  
*Number of Civil Servants by Occupation and Sex in Sambas Regency, December 2020 and December 2021 .....* 43

2.3.2 Jumlah Pegawai Negeri Sipil Menurut Tingkat Pendidikan dan Jenis Kelamin di Kabupaten Sambas, Desember 2020 dan Desember 2021  
*Number of Civil Servants by Educational Level and Sex in Sambas Regency, Desember 2020 and Desember 2021 .....* 45

2.3.3 Jumlah Pegawai Negeri Sipil Menurut Tingkat Kepangkatan dan Jenis Kelamin di Kabupaten Sambas, Desember 2020 dan Desember 2021

	<i>Number of Civil Servants by Hierarchy and Sex in Sambas Regency, Desember 2020 and Desember 2021</i> .....	47
<b>2.4</b>	<b>KEUANGAN PEMERINTAH</b>	
	<b>GOVERNMENT FINANCE</b>	
2.4.1	Realisasi Pendapatan Pemerintah Kabupaten Sambas Menurut Jenis Pendapatan (ribu rupiah), 2018–2021 <i>Actual Sambas Regency Government Revenues by Kind of Revenues (thousand rupiahs), 2018–2021</i> .....	49
2.4.2	Realisasi Belanja Pemerintah Kabupaten Sambas Menurut Jenis Belanja (ribu rupiah), 2018–2021 <i>Actual Sambas Regency Government Expenditures by Kind of Expenditures (thousand rupiahs), 2018–2021</i> .....	51
2.4.3	Realisasi Pembiayaan Daerah Kabupaten Sambas (Ribu Rupiah), 2018–2021 <i>Actual Financing of Second Stage Aoutonomous in Sambas Regency (Thousand Rupiahs), 2018–2021</i> .....	53
2.4.4	Realisasi Penerimaan Pajak Daerah Menurut Jenisnya di Kabupaten Sambas (Ribu Rupiah), 2019–2021 <i>Actual Taxes Region by Kind of Revenue in Sambas Regency (Thousand Rupiahs), 2019-2021</i> .....	55
2.4.5	Realisasi Penerimaan Retribusi Daerah Menurut Jenisnya di Kabupaten Sambas (Ribu Rupiah), 2019–2021 <i>Actual Region Retribution by Kind of Revenue in Sambas Regency (Thousand Rupiahs), 2019-2021</i> .....	56
2.4.6	Realisasi Penerimaan Hasil Perusahaan Daerah yang Dipisahkan dan Lain-Lain Pendapatan Asli Daerah yang Sah Menurut Jenisnya di Kabupaten Sambas (Ribu Rupiah), 2021 <i>Regional-Owned Company Revenue and Separated Management of Regional Wealth by Kind of Revenues, 2021</i> .....	58
<b>3.</b>	<b>PENDUDUK DAN KETENAGAKERJAAN/ POPULATION AND EMPLOYMENT</b>	
<b>3.1</b>	<b>PENDUDUK POPULATION</b>	



3.1.1	Penduduk, Laju Pertumbuhan Penduduk, Distribusi Persentase Penduduk, Kepadatan Penduduk, Rasio Jenis Kelamin Penduduk Menurut Kecamatan di Kabupaten Sambas, 2020 dan 2021 <i>Population, Population Growth Rate, Percentage Distribution of Population, Population Density, and Population Sex Ratio by Subdistrict in Sambas Regency, 2020 and 2021 .....</i>	72
3.1.2	Jumlah Penduduk Menurut Kelompok Umur dan Jenis Kelamin di Kabupaten Sambas, 2021 <i>Population by Age Groups and Sex in Sambas Regency, 2021 .....</i>	75
<b>3.2</b>	<b>KETENAGAKERJAAN EMPLOYMENT</b>	
3.2.1	Jumlah Penduduk Berumur 15 Tahun Keatas Menurut Jenis Kegiatan Selama Seminggu yang Lalu dan Jenis Kelamin di Kabupaten Sambas, 2021 <i>Population Aged 15 Years and Over by Type of Activity During The Previous Week and Sex in Sambas Regency, 2021 .....</i>	76
3.2.2	Penduduk Berumur 15 Tahun ke Atas Menurut Pendidikan Tertinggi yang Ditamatkan dan Jenis Kegiatan Selama Seminggu yang Lalu di Kabupaten Sambas, 2021 <i>Population 15 Years of Age and Over by Educational Attainment and Type of Activity During the Previous Week in Sambas Regency, 2021..</i>	77
3.2.3	Penduduk Berumur 15 Tahun Ke Atas yang Bekerja Selama Seminggu yang Lalu Menurut Status Pekerjaan Utama dan Jenis Kelamin di Kabupaten Sambas, 2021 <i>Population 15 Years of Age and Over who Worked During The Previous Week by Main Employment Status and Sex in Sambas Regency, 2021 .....</i>	79
3.2.4	Jumlah Tenaga Kerja yang Mencari Pekerjaan Menurut Tingkat Pendidikan di Kabupaten Sambas, 2021 <i>Number of Employes Who Looking for work by Educational Attainment in Sambas Regency, 2021 .....</i>	80
3.2.5	Jumlah Tenaga Kerja yang Dipekerjakan pada Perusahaan Menurut Lapangan Usaha di Kabupaten Sambas, 2021 <i>Number of Employee Worked in Company by Industry in Sambas Regency, 2021 .....</i>	81

3.2.6	Banyaknya Penempatan Tenaga Kerja Indonesia Asal Kabupaten Sambas Menurut Negara Tujuan dan Jenis Kelamin, 2021 <i>Number of Indonesian Employee Placement From Sambas Regency by Country Destination and Sex, 2021</i> .....	82
3.2.7	Banyaknya Penempatan Tenaga Kerja Indonesia Asal Kabupaten Sambas Menurut Jenis Kelamin dan Jenis Pekerjaan, 2021 <i>Number of Indonesian Employee Placement From Sambas Regency by Sex and Job Specification, 2021</i> .....	83
3.2.8	Jumlah Penempatan Tenaga Kerja Dinas Tenaga Kerja dan Transmigrasi Kabupaten Sambas Menurut Jenis Penempatan dan Jenis Kelamin, 2021 <i>Number of Employee Placement From Labour and Transmigration Services of Sambas Regency by Kind of Placement and Sex, 2021</i> .....	84
3.2.9	Data Antar Kerja Antar Daerah (AKAD) dan Antar Kerja Antar Negara (Akan) Menurut Kecamatan, 2021 <i>Interprovincial Labour Placement Data and International Labour Placement by District, 2021</i> .....	85
<b>4.</b>	<b>SOSIAL DAN KESEJAHTERAAN RAKYAT/SOCIAL AND WELFARE</b>	
<b>4.1</b>	<b>PENDIDIKAN</b>	
	<b>EDUCATION</b>	
4.1.1	Jumlah Sekolah, Guru, dan Murid Taman Kanak-Kanak (TK) di Bawah Kementerian Pendidikan dan Kebudayaan Menurut Kecamatan, 2020/2021 dan 2021/2022 <i>Number of Schools, Teachers, and Pupils in Kindergarten Under The Ministry of Education and Culture by Subdistrict, 2020/2021 and 2021/2022</i> .....	101
4.1.2	Jumlah Sekolah, Guru, dan Murid Raudatul Athfal (RA) di Bawah Kementerian Agama Menurut Kecamatan, 2020/2021 dan 2021/2022 <i>Number of Schools, Teachers, and Pupils in Raudatul Athfal (RA) Under The Ministry of Religious Affairs by Subdistrict, 2020/2021 and 2021/2022</i> .....	104

4.1.3	Jumlah Sekolah, Guru, dan Murid Sekolah Dasar (SD) di Bawah Kementerian Pendidikan dan Kebudayaan Menurut Kecamatan, 2020/2021 dan 2021/2022 <i>Number of Schools, Teachers, and Pupils in Primary Schools Under The Ministry of Education and Culture by Subdistrict, 2020/2021 and 2021/2022</i> .....	105
4.1.4	Jumlah Sekolah, Guru, dan Murid Madrasah Ibtidaiyah (MI) di Bawah Kementerian Agama Menurut Kecamatan Menurut Kecamatan, 2020/2021 dan 2021/2022 <i>Number of Schools, Teachers, and Pupils in Madrasah Ibtidaiyah (MI) Under The Ministry of Religious Affairs by Subdistrict, 2020/2021 dan 2021/2022</i> .....	108
4.1.5	Jumlah Sekolah, Guru, dan Murid Sekolah Menengah Pertama (SMP) di Bawah Kementerian Pendidikan dan Kebudayaan Menurut Kecamatan di Kabupaten Sambas, 2020/2021 dan 2021/2022 <i>Number of Schools, Students, Teachers, and Pupils in Junior High Schools Under The Misintry of Education and Culture by Sub District in Sambas Regency, 2020/2021 and 2021/2022</i> .....	111
4.1.6	Jumlah Sekolah, Guru, dan Murid Madrasah Tsanawiyah (MTs) di Bawah Kementerian Agama Menurut Kecamatan di Kabupaten Sambas, 2020/2021 dan 2021/2022 <i>Number of Schools, Teachers, and Pupils in Madrasah Tsanawiyah (MTs) Under The Misintry of Religious Affairs by Sub District in Sambas Regency, 2020/2021 and 2021/2022</i> .....	114
4.1.7	Jumlah Sekolah, Guru, dan Murid Sekolah Menengah Atas (SMA) di Bawah Kementerian Pendidikan dan Kebudayaan Menurut Kecamatan di Kabupaten Sambas, 2020/2021 dan 2021/2022 <i>Number of Schools, Students, Teachers, and Pupils in Senior High Schools Under The Misintry of Education and Culture by Sub District in Sambas Regency, 2020/2021 and 2021/2022</i> .....	117
4.1.8	Jumlah Sekolah, Guru, dan Murid Sekolah Menengah Kejuruan (SMK) di Bawah Kementerian Pendidikan dan Kebudayaan Menurut Kecamatan di Kabupaten Sambas, 2020/2021 dan 2021/2022	

	<i>Number of Schools, Students, Teachers, and Pupils in Vocational High Schools Under The Misintry of Education and Culture by Sub District in Sambas Regency, 2020/2021 and 2021/2022 .....</i>	120
4.1.9	Jumlah Sekolah, Guru, dan Murid Madrasah Aliyah (MA) di Bawah Kementerian Agama Menurut Kecamatan di Kabupaten Sambas, 2020/2021 dan 2021/2022 <i>Number of Schools, Teachers, and Pupils in Madrasah Aliyah (MA) Under The Misintry of Religious Affairs by Sub District in Sambas Regency, 2020/2021 and 2021/2022 .....</i>	123
4.1.10	Jumlah Desa Memiliki Fasilitas Sekolah Menurut Kecamatan dan Tingkat Pendidikan, 2019-2021 <i>Number of Villages Having Educational Facilities by Subdistrict and Educational Level, 2019-2021 .....</i>	126
4.1.11	Jumlah Mahasiswa dan Tenaga Edukatif pada Perguruan Tinggi Menurut Jenis Kelamin di Kabupaten Sambas, 2021 <i>Number of College Student and Lecturer by Sex in Sambas Regency, 2021 .....</i>	129
4.1.12	Angka Partisipasi Murni (APM) dan Angka Partisipasi Kasar (APK) Menurut Jenjang Pendidikan di Kabupaten Sambas, 2020 dan 2021 <i>Net Participation Rates and Gross Participation Rates by Educational Level in Sambas Regency, 2020 and 2021 .....</i>	130
4.1.13	Persentase Penduduk Berumur 15 Tahun ke Atas yang Melek Huruf Menurut Kelompok Umur di Kabupaten Sambas, 2020 dan 2021 <i>Percentage of Literate People Aged 15 Years and Over by Age Group in Sambas Regency, 2020 and 2021 .....</i>	131
<b>4.2</b>	<b>KESEHATAN</b>	
	<b>HEALTH</b>	
4.2.1	Jumlah Desa/Kelurahan yang Memiliki Sarana Kesehatan Menurut Kecamatan, 2019-2021 <i>Number of Villages1 Having Educational Facilities by Subdistrict, 2019 - 2021 .....</i>	132
4.2.2	Jumlah Fasilitas Kesehatan di Kabupaten Sambas, 2021 <i>Number of Health Facility in Sambas Regency, 2021 .....</i>	135

4.2.3	Jumlah Tenaga Kesehatan Menurut Kecamatan di Kabupaten Sambas, 2021 <i>Number of Medical Personnel by Sub District in Sambas Regency, 2021</i>	138
4.2.4	Banyaknya Tenaga Dokter Menurut Spesialis di Kabupaten Sambas, 2017-2021 <i>Number of Doctors by Type of Specialist in Sambas Regency 2017-2021</i>	139
4.2.5	Realisasi Kegiatan Imunisasi Menurut Jenisnya di Kabupaten Sambas, 2021 <i>Realization of Immunization Activity by Kind of Activities in Sambas Regency, 2021</i>	140
4.2.6	Banyaknya Kelahiran dan Penolong Kelahiran Menurut Kecamatan di Kabupaten Sambas, 2021 <i>Number of birth and birth helper by Subdistrict in Sambas Regency, 2021</i>	141
4.2.7	Jumlah Bayi BBLR dan Gizi Buruk di Kabupaten Sambas dan Dikunjungi Petugas Medis, 2021 <i>Number of Baby Who Light in Weight When was Born and Bad Nutrient and Has Been Visited by Menu Medicine in Sambas Regency, 2021</i>	142
4.2.8	Jumlah Sasaran Ibu Hamil, Melakukan K4 dan Mendapat Tablet Zat Besi di Kabupaten Sambas, 2021 <i>Number of Pregnant Mother, Doing K4 and Got Fe Tablets in Sambas Regency, 2021</i>	143
4.2.9	Jumlah Sasaran Anak Balita yang Mendapatkan Vitamin A 2X di Kabupaten Sambas, 2021 <i>Number of Toddlers Who Got Vitamin A 2X in Sambas Regency, 2021</i>	144
4.2.10	Jumlah Penyakit Menular Menurut Kecamatan di Kabupaten Sambas, 2021 <i>Number of Infacting Illness by District in Sambas Regency, 2021</i>	145
4.2.11	Insiden Penyakit Menular Menurut Kecamatan di Kabupaten Sambas, 2021 <i>Incident of Infacting Illness by District in Sambas Regency, 2021</i>	146
4.2.12	Penemuan Kasus TBC Baru dan Kasus LYSSA Menurut Kecamatan di Kabupaten Sambas, 2021 <i>Looking of new TBC case and Lyssa by district in Sambas Regency, 2021</i>	147

### **4.3 AGAMA DAN SOSIAL LAINNYA**

#### **RELIGION AND OTHER SOCIAL AFFAIRS**

4.3.1	Jumlah Rumah Ibadah Menurut Jenis Agama di Kabupaten Sambas, 2021 <i>Number of Praying Physical Structure by Kind of Structure in Sambas Regency, 2021 .....</i>	148
4.3.2	Jumlah Penduduk Menurut Kecamatan dan Agama yang Dianut, 2021 <i>Population By Subdistrict and Religion, 2021 .....</i>	149
4.3.3	Jumlah Nikah, Talak, Cerai dan Rujuk di Kabupaten Sambas, 2021 <i>Number of Marriage, Separate, Divorce, and Reconciliation in Sambas Regency, 2021 .....</i>	150
4.3.4	Jumlah Penyebab Perceraian Menurut Bulan di Kabupaten Sambas, 2021 <i>Number of Causing of Separate by Month in Sambas Regency, 2021 ..</i>	151
4.3.5	Jumlah Jemaah Haji Menurut Jenis Kelamin di Kabupaten Sambas, 2021 <i>Number of Moslem Pilgrims by Sex in Sambas Regency, 2021 .....</i>	152
4.3.6	Jumlah Kejahatan / Pelanggaran yang Dilaporkan dan Diselesaikan Polres Sambas, 2021 <i>Number of Crime Offences Which Reported and Accomodated by Polres Sambas, 2021 .....</i>	153
4.3.7	Jumlah Desa/Kelurahan yang Mengalami Bencana Alam Menurut Provinsi/Kabupaten/Kota/Kecamatan, 2019-2021 <i>Number of Villages/Kelurahan that Had Natural Disaster by Province/Regency/Municipality/Subdistrict, 2019-2021 .....</i>	155
<b>4.4</b>	<b>KEMISKINAN</b>	
	<b>POVERTY</b>	
4.4.1	Garis Kemiskinan, Jumlah, dan Persentase Penduduk Miskin di Kabupaten Sambas, 2014–2021 <i>Poverty Line, Number, and Percentage of Poor People in Sambas Regency, 2014–2021 .....</i>	157
4.4.2	Indeks Kedalaman Kemiskinan dan Indeks Keparahan Kemiskinan di Kabupaten Sambas, 2012–2021	

	Halaman Page
<i>Poverty Gap Index and Poverty Severity Index in Sambas Regency, 2012–2021</i> .....	158
4.4.3 Banyaknya Fakir Miskin yang Terdata Oleh Dinas Sosial, Pemberdayaan Masyarakat dan Desa di Kabupaten Sambas (orang), 2021 <i>PN</i> umber of Poor People fostered by The Service of Social, Communities and Villages Empowerment, in Sambas Regency, 2021 .	159
4.4.4 Banyaknya Penyandang Cacat, Tuna Susila, Berkas Narapidana, dan Anak Nakal yang Terdata Oleh Dinas Sosial, Pemberdayaan Masyarakat dan Desa di Kabupaten Sambas, 2021 <i>Number of Disable Persons, Prostitutes Ex-Convicts and Jevniles Fostered by The Service Of Social, Communities and Villages Empowerment In Sambas Regency, 2021</i> .....	160
4.4.5 Jumlah Penerima Bantuan Sosial (Rumah Tangga) dan Anggaran Bantuan Sosial Pangan Menurut Kecamatan di Kabupaten Sambas Tahun, 2021 <i>Number of Social Beneficiaries (households) and Social Beneficiaries Budget by Sub District, 2021</i> .....	161
<b>4.5 KELUARGA BERENCANA</b> <b><i>FAMILY PLANNING AND BIRTH CONTROL</i></b>	
4.5.1 Target dan Realisasi Pencapaian Akseptor KB Baru di Kabupaten Sambas, 2021 <i>Target and Realization of Current FP Acceptor in Sambas Regency, 2021</i> .....	162
4.5.2 Target dan Realisasi Pencapaian Akseptor KB Baru di Kabupaten Sambas, 2021 <i>Target and Realization of Current FP Acceptor in Sambas Regency, 2021</i> .....	163
4.5.3 Realisasi Pencapaian Peserta KB Aktif Menurut Jenis Kontrasepsi di Kabupaten Sambas, 2021 <i>Realization of Active FP Acceptor by Contraseptive in Sambas Regency, 2021</i> .....	164
4.5.4 Perbandingan Peserta KB Aktif Terhadap Pasangan Usia Subur di Kabupaten Sambas, 2021	

	Halaman Page
<i>Ratio of Fertile Married Couple (FMC) and Active FP in Sambas Regency, 2021</i> .....	165
4.5.5 Banyaknya Sarana Pelayanan KB Nasional di Kabupaten Sambas, 2021 <i>Number of Facility Family Planning Services in Sambas regency, 2021</i>	166
4.5.6 Banyaknya Kasus Kekerasan di Kabupaten Sambas, 2021 <i>Number of Cases of Violence in Sambas Regency, 2021</i> .....	167
<b>5. PERTANIAN, KEHUTANAN, PETERNAKAN, DAN PERIKANAN/ AGRICULTURE, FORESTRY, LIVESTOCK, AND FISHERY</b>	
<b>5.1 HORTIKULTURA HORTICULTURE</b>	
5.1.1 Luas Panen Tanaman Sayuran Menurut Kecamatan dan Jenis Tanaman (ha), 2020 dan 2021 <i>Harvested Area of Vegetables by Subdistrict and Kind of Plant (ha), 2020 and 2021</i> .....	185
5.1.2 Produksi Tanaman Sayuran Menurut Kecamatan dan Jenis Tanaman, 2020 dan 2021 <i>Production of Vegetables by Subdistrict and Kind of Plant, 2020 and 2021</i> .....	194
5.1.3 Luas Panen Tanaman Sayuran dan Buah–Buahan Semusim Menurut Jenis Tanaman (ha), 2020 dan 2021 <i>Harvested Area of Seasonal Vegetables and Fruits by Kind of Plant (ha), 2020 and 2021</i> .....	203
5.1.4 Produksi Tanaman Sayuran dan Buah–Buahan Semusim Menurut Jenis Tanaman, 2020 dan 2021 <i>Production of Seasonal Vegetables and Fruits by Kind of Plant, 2020 and 2021</i> .....	205
5.1.5 Luas Panen Tanaman Biofarmaka Menurut Kecamatan dan Jenis Tanaman di Kabupaten Sambas, 2020 dan 2021 <i>Harvested Area of Medicinal Plants by Subdistrict and Kind of Plant in Sambas Regency, 2020 and 2021</i> .....	207
5.1.6 Produksi Tanaman Biofarmaka Menurut Kecamatan dan Jenis Tanaman di Kabupaten Sambas (kg), 2020 dan 2021	



	Halaman Page
<i>Production of Medicinal Plants by Subdistrict and Kind of Plant in Sambas Regency (kg), 2020 and 2021</i> .....	212
5.1.7 Luas Panen Tanaman Biofarmaka Menurut Jenis Tanaman di Kabupaten Sambas, 2019–2021 <i>Harvested Area of Medicinal Plants by Kind of Plant in Sambas Regency, 2019–2021</i> .....	217
5.1.8 Produksi Tanaman Biofarmaka Menurut Jenis Tanaman di Kabupaten Sambas (kg), 2019–2021 <i>Production of Medicinal Plants by Kind of Plant in Sambas Regency (kg), 2019–2021</i> .....	218
5.1.9 Luas Panen Tanaman Hias Menurut Kecamatan dan Jenis Tanaman di Kabupaten Sambas, 2020 dan 2021 <i>Harvested Area of Ornamental Plants by Subdistrict and Kind of Plant in Sambas Regency, 2020 and 2021</i> .....	219
5.1.10 Produksi Tanaman Hias Menurut Kecamatan dan Jenis Tanaman di Kabupaten Sambas, 2020 dan 2021 <i>Production of Ornamental Plants by Subdistrict and Kind of Plant in Sambas Regency, 2020 and 2021</i> .....	227
5.1.11 Luas Panen Tanaman Hias Menurut Jenis Tanaman di Kabupaten Sambas, 2019–2021 <i>Harvested Area of Ornamental Plants by Kind of Plant in Sambas Regency, 2019–2021</i> .....	235
5.1.12 Produksi Tanaman Hias Menurut Jenis Tanaman di Kabupaten Sambas, 2019–2021 <i>Production of Ornamental Plants by Kind of Plant in Sambas Regency, 2019–2021</i> .....	236
5.1.13 Produksi Buah-buahan Menurut Kecamatan dan Jenis Tanaman di Kabupaten Sambas (kuintal), 2020 dan 2021 <i>Production of Fruits by Subdistrict and Kind of Plant in Sambas Regency (kuintal), 2020 and 2021</i> .....	237
5.1.14 Produksi Buah-Buahan dan Sayuran Tahunan Menurut Jenis Tanaman di Kabupaten Sambas (kuintal), 2018–2021 <i>Production of Annual Fruits and Vegetables by Kind of Plant in Sambas Regency (kuintal), 2018–2021</i> .....	246

**5.2 PERKEBUNAN**  
**ESTATE CROPS**

5.2.1	Luas Areal Tanaman Perkebunan Menurut Jenisnya di Kabupaten Sambas (ha), 2021 <i>Planted Area of Estate Crops by Type of Crops in Sambas Regency (ha), 2021</i> .....	248
5.2.2	Perkembangan Produksi Tanaman Perkebunan Menurut Jenisnya di Kabupaten Sambas, 2017 - 2021 <i>Planted Area of Estates by Type of Crops in Sambas Regency, 2017 - 2021</i> .....	249
5.2.3	Luas Areal Tanaman (ha) dan Produksi (Ton) Perkebunan Menurut Kecamatan dan Jenis Tanaman di Kabupaten Sambas, 2021 <i>Planted Area (ha) and Production (Ton) of Estate Crops by Subdistrict and Type of Crops in Sambas Regency (ha), 2021</i> .....	250

**5.3 PERTANIAN**  
**AGRICULTURE**

5.3.1	Luas Panen, Produktivitas, dan Produksi Padi <sup>1</sup> , 2020-2021 <i>Harvested Area, Productivity, and Production of Paddy<sup>1</sup>, 2020-2021 ...</i>	256
5.3.2	Produksi Padi dan Produksi Beras, 2020-2021 <i>Paddy Production and Rice Production, 2020-2021</i> .....	256

**5.4 PETERNAKAN**  
**LIVESTOCK**

5.4.1	Populasi Ternak Menurut Jenis Ternak di Kabupaten Sambas (Ekor), 2021 <i>Livestock Population by Kind of Livestock in Sambas Regency, (Head), 2021</i> .....	257
5.4.2	Populasi Ternak Unggas Menurut Jenis Unggas di Kabupaten Sambas (Ekor), 2021 <i>Poultry Population by Kind of Poultry in Sambas Regency (Head), 2021</i> .....	258
5.4.3	Jumlah Pematangan Ternak Menurut Jenis Ternak (Ekor), 2021 <i>Number of Livestock Slaughtered by Kind of Livestock (Head), 2021</i>	259
5.4.4	Jumlah Pematangan Unggas Menurut Jenis Unggas (Ekor), 2021 <i>Number of Poultry Slaughtered by Kind of Poultry (Head), 2021</i> .....	260

5.4.5	Produksi Daging dan Telur di Kabupaten Sambas (Ton), 1997 – 2021 <i>Production of Meat and Egg (Ton), 1997 – 2021</i> .....	261
<b>5.5</b>	<b>PERIKANAN</b>	
	<b>FISHERY</b>	
5.5.1	Jumlah Alat Penangkapan Ikan Laut Menurut Jenisnya di Kabupaten Sambas, 2017 – 2021 <i>Number of Marine Production Unit by Type Of Fishery Gear In Sambas Regency, 2017 – 2021</i> .....	262
5.5.2	Jumlah Alat Penangkapan Ikan Perairan Umum Menurut Jenisnya di Kabupaten Sambas, 2017 – 2021 <i>Number of Open Water Production Unit by Type of Fishery Gear in Sambas Regency, 2017 - 2021</i> .....	263
5.5.3	Perkembangan Sarana Unit Penangkapan Ikan di Kabupaten Sambas, 2017 – 2021 <i>Trend Of Marine Fishery In Sambas Regency, 2017 - 2021</i> .....	264
5.5.4	Produksi Perikanan Menurut Sub Sektor Perikanan (Ton), 1997 – 2021 <i>Production of Fishery by Fishery Sub Sector (Ton), 1997 – 2021</i> .....	265
5.5.5	Produksi dan Nilai Produksi Perikanan Laut di Kabupaten Sambas, 2021 <i>Number Of Marine Fishery Production And Production Value In Sambas Regency, 2021</i> .....	266
5.5.6	Produksi dan Nilai Produksi Ikan Perairan Umum di Kabupaten Sambas, 2021 <i>Number Of Marine Fishery Production And Production Value In Sambas Regency, 2021</i> .....	268
5.5.7	Produksi dan Nilai Produksi Ikan Budidaya di Kabupaten Sambas, 2021 <i>Number of Inland Cultivation Fishery And Value in Sambas Regency, 2021</i> .....	269
5.5.8	Produksi Perikanan Laut, Perairan Umum dan Budidaya Di Kabupaten Sambas (Ton), 2021 <i>Number of Marine Fishery, Open Water And Inland Cultivation Production In Sambas Regency (Ton), 2021</i> .....	271

5.5.9	Nilai Produksi Perikanan Laut, Perairan Umum dan Budidaya (Ribuan Rupiah), 2021 <i>Number of Value Marine Fishery, Open Water And Inland Cultivation Production (Thousand Rupiahs), 2021</i> .....	272
<b>5.6</b>	<b>KEHUTANAN</b> <b>FORESTRY</b>	
5.6.1	Luas Kawasan Hutan di Kabupaten Sambas (Ha), 2021 <i>Area of Forestry in Sambas Regency (Ha), 2021</i> .....	273
<b>6.</b>	<b>INDUSTRI, PERTAMBANGAN, DAN ENERGI/</b> <b>INDUSTRY, MINING, AND ENERGY</b>	
<b>6.1</b>	<b>INDUSTRI</b> <b>INDUSTRY</b>	
6.1.1	Jumlah Unit Usaha Formal dan Tenaga Kerja di Kabupaten Sambas (Kelompok Industri Pangan), 2021 <i>Number of formal Industries Unit and Employee in Sambas Regency (Food Industry Category), 2021</i> .....	282
6.1.2	Jumlah Unit Usaha Formal dan Tenaga Kerja di Kabupaten Sambas (Kelompok Industri Kimia, Agro Non Pangan dan Hasil Hutan), 2021 <i>Number of formal Industries Unit and Employee in Sambas Regency (Chemical, Non Food Agriculture Industry and Forest Product Category), 2021</i> .....	285
6.1.3	Jumlah Unit Usaha Formal dan Tenaga Kerja di Kabupaten Sambas (Kelompok Industri Logam dan Mesin), 2021 <i>Number of formal Industries Unit and Employee in Sambas Regency (Metal and Machine Industry Category), 2021</i> .....	287
6.1.4	Jumlah Unit Usaha Formal dan Tenaga Kerja di Kabupaten Sambas (Kelompok Industri Sandang Kulit dan Aneka), 2021 <i>Number of formal Industries Unit and Employee in Sambas Regency (Leather Clothing and Multivarious Category), 2021</i> .....	288
6.1.5	Jumlah Unit Usaha Informal dan Tenaga Kerja di Kabupaten Sambas, 2021	

	<i>Number of Informal Industries Unit and Employee in Sambas Regency, 2021</i> .....	289
6.1.6	Jumlah Perusahaan / Usaha Industri Kecil Formal di Kabupaten Sambas, 2017 – 2021 <i>Number of Formal Small Industry in Sambas Regency, 2017 – 2021</i> ....	291
<b>6.2</b>	<b>ENERGI</b>	
	<b>ENERGY</b>	
6.2.1	Besarnya Kapasitas dan Produksi Listrik PLN Menurut Lokasi Pembangkit, 2021 <i>Number of PLN Electric Capacity and Produced by Location, 2021</i> .....	292
6.2.2	Jumlah Pelanggan Listrik PLN Menurut Golongan Pelanggan, 2021 <i>Number of Costumers of Electric PLN by Group of Costumer, 2021</i> .....	293
6.2.3	Jumlah Pelanggan, Produksi, Listrik Terjual dan Nilai Penjualan Listrik Menurut Lokasi Pembangkit, 2021 <i>Number of Costumer, Production, Sold and Revenue of PLN Electricity by Location, 2021</i> .....	294
6.2.4	Jumlah Pelanggan Air Minum Menurut Jenis Pelanggan, 2017 – 2021 <i>Number of Water Costumer by Type of Costumer, 2017 – 2021</i> .....	295
6.2.5	Jumlah Air Minum yang Terjual dan Nilai Penjualan Menurut Jenis Pelanggan, 2021 <i>Number of Water Selling and Water Price Selling by Type of Costumer, 2021</i> .....	296
<b>7.</b>	<b>PARIWISATA/TOURISM</b>	
<b>7.1</b>	<b>PARIWISATA</b>	
	<b>TOURISM</b>	
7.1.1	Daya Tarik Wisata Menurut Lokasi di Kabupaten Sambas, 2021 <i>Tourism Attraction by Location in Sambas Regency, 2021</i> .....	305
7.1.2	Warisan Budaya Benda di Kabupaten Sambas, 2021 <i>Tangible Culture Heritage in Sambas Regency, 2021</i> .....	309
7.1.3	Warisan Budaya Tak Benda di Kabupaten Sambas, 2021 <i>Intangible Culture Heritage in Sambas Regency, 2021</i> .....	311

**7.2 HOTEL DAN RESTORAN**

**HOTEL AND RESTAURANT**

7.2.1	Persentase Tingkat Penghunian/Pemakaian Kamar, 2021 <i>Percentage of Rooms Occupancy Rate, 2021</i> .....	312
7.2.2	Persentase Jumlah Tamu Asing dan Domestik, 2021 <i>Percentage of Foreign Guests and Domestic Guests Visiting, 2021</i>	313
7.2.3	Jumlah Rumah Makan/Restoran Menurut Kecamatan, 2019-2021 <i>Number of Restaurants by Subdistrict, 2019-2021</i> .....	314

**8. TRANSPORTASI DAN KOMUNIKASI/  
TRANSPORTATION AND COMMUNICATION**

**8.1 TRANSPORTASI**

**TRANSPORTATION**

8.1.1	Panjang Jalan Kabupaten Sambas Menurut Jenis Permukaan, 2017-2021, (Kilometer) <i>Length of Roads by Type of Road Surface in Sambas Regency/ Municipality (km), 2017-2021</i> .....	323
8.1.2	Panjang Jalan Menurut Kondisi Jalan di Kabupaten/ Kota Sambas (km), 2016-2020 <i>Length of Roads by Condition of Roads in Sambas Regency/ Municipality (km), 2016-2020</i> .....	323
8.1.3	Panjang Jalan Menurut Status Pengawasan dan Jenis Permukaan (Kilometer), 2021 <i>Length of Roadway by Responsibility Status and Type of Surface (Kilometer), 2021</i> .....	324
8.1.4	Panjang Jalan Menurut Status Pengawasan dan Kondisi Jalan (Kilometer), 2021 <i>Length of Roadway by Responsibility Status and Conditions of Roads (Kilometer), 2021</i> .....	325
8.1.5	Arus Penumpang Kapal Laut, 2021 <i>Pasenger Arrival of Shipping, 2021</i> .....	326
8.1.6	Banyaknya Kunjungan Kapal di Pelabuhan Kabupaten Sambas, 2021 <i>Number of Shipping Arrival in Sambas Regency Port, 2021</i> .....	327

8.1.7	Jumlah Kendaraan Bermotor yang Telah Teregistrasi, Desember 2021 <i>Number of Motorized Vehicles Registered, December 2021</i> .....	328
<b>9.</b>	<b>PERBANKAN, KOPERASI, DAN HARGA-HARGA/BANKING, COOPERATIVE, AND PRICES</b>	
<b>9.1</b>	<b>KOPERASI COOPERATIVE</b>	
9.1	Jumlah Koperasi Aktif Menurut Kecamatan di Kabupaten Sambas, 2018-2021 <i>Number of Active Cooperative by Subdistrict in Sambas Regency, 2018-2021</i> .....	337
9.2	Banyaknya Koperasi Menurut Jenisnya di Kabupaten Sambas, 2021 <i>Number of Cooperatives by Kind of Cooperative in Sambas Regency, 2021</i> .....	338
<b>9.2</b>	<b>HARGA-HARGA PRICES</b>	
9.2.1	Perkembangan Harga Rata-Rata Bahan Makanan di Kabupaten Sambas (Rupiah/Kilogram), 2021 <i>Trend of Average Basic Primary Goods Price in Sambas Regency (Rupiahs/Kilogram), 2021</i> .....	339
9.2.2	Perkembangan Harga Rata-Rata Ikan Diawetkan di Kabupaten Sambas (Rupiah/Kilogram), 2021 <i>Trend of Salted-fish Price in Sambas Regency (Rupiahs/Kilogram), 2021</i> .....	340
9.2.3	Perkembangan Harga Telur di Kabupaten Sambas (Rupiah/Kilogram), 2021 <i>Trend of Eggs Price in Sambas Regency (Rupiahs/Kilogram), 2021</i> .....	342
9.2.4	Perkembangan Harga Eceran Gula Pasir dan Bumbu-Bumbuan di Kabupaten Sambas (Rupiah/Kilogram), 2021 <i>Trend of Sugar and Spices Price in Sambas Regency (Rupiahs/Kilogram), 2021</i> .....	343
9.2.5	Perkembangan Harga Komoditi Lemak dan Minyak di Kabupaten Sambas (Rupiah/Kilogram), 2021	

	<i>Trend of Fats, Oil and Sugar Price in Sambas Regency (Rupiahs/ Kilogram), 2021</i> .....	345
9.2.6	Perkembangan Harga Daging di Kabupaten Sambas (Rupiah/Kilogram), 2021 <i>Trend of Meat Price in Sambas Regency (Rupiahs/Kilogram), 2021</i>	346
<b>10.</b>	<b>PENGELUARAN PENDUDUK/POPULATION EXPENDITURE</b>	
10.1	Persentase Rumah Tangga di Kabupaten Sambas Menurut Golongan Pengeluaran Per Kapita Per Bulan Makanan, 2021 <i>Percentage of Households in Sambas Regency by Monthly Food Expenditure percapita Class, 2021</i> .....	353
10.2	Persentase Rumah Tangga di Kabupaten Sambas Menurut Golongan Pengeluaran Per Kapita Per Bulan Non Makanan, 2021 <i>Percentage of Households in Sambas Regency by Monthly Non Food Expenditure percapita Class, 2021</i> .....	354
10.3	Persentase Rumah Tangga di Kabupaten Sambas Menurut Golongan Pengeluaran Per Kapita Per Bulan Makanan dan Non Makanan, 2021 <i>Percentage of Households in Sambas Regency by Monthly Food and Non Food Expenditure percapita Class, 2021</i> .....	355
10.4	Pengeluaran Rata-Rata (Makanan) Sebulan Menurut Kelompok Barang dan Golongan Pengeluaran Per Kapita Sebulan (Rupiah), 2021 <i>Average Monthly Food Expenditure per Capita by Commodity Group and Monthly Expenditure per Capita Class (Rupiahs), 2021</i> .....	356
10.5	Pengeluaran Rata-Rata (Non Makanan) Sebulan Menurut Kelompok Barang dan Golongan Pengeluaran Per Kapita Sebulan (Rupiah), 2021 <i>Average Monthly Non Food Expenditure per Capita by Commodity Group and Monthly Expenditure per Capita Class (Rupiahs), 2021</i> .....	359
<b>11.</b>	<b>PERDAGANGAN/TRADE</b>	
11.1	Banyaknya Bongkar Muat Barang Melalui Pelabuhan di Kabupaten Sambas (Ton), 2021	



<i>Number of Loaded and Unloaded Goods in Ports of Sambas Regency (Ton), 2021</i> .....	371
---	-----

**12. SISTEM NERACA REGIONAL/SYSTEM OF REGIONAL ACCOUNTS**

12.1. Produk Domestik Regional Bruto Atas Dasar Harga Berlaku Menurut Lapangan Usaha di Kabupaten Sambas (miliar rupiah), 2017–2021 <i>Gross Regional Domestic Product at Current Market Prices by Industry Sambas Regency (billion rupiahs), 2017–2021</i> .....	384
12.2 Produk Domestik Regional Bruto Atas Dasar Harga Konstan 2010 Menurut Lapangan Usaha di Kabupaten Sambas (miliar rupiah), 2017–2021 <i>Gross Regional Domestic Product at 2010 Constant Market Prices by Industry in Sambas Regency (billion rupiahs), 2017–2021</i> .....	386
12.3 Distribusi Persentase Produk Domestik Regional Bruto Atas Dasar Harga Berlaku Menurut Lapangan Usaha di Kabupaten Sambas, 2017–2021 <i>Percentage Distribution of Gross Regional Domestic Product at Current Market Prices by Industry in Sambas Regency, 2017–2021</i> .....	388
12.4 Laju Pertumbuhan Produk Domestik Regional Bruto Atas Dasar Harga Konstan 2010 Menurut Lapangan Usaha di Kabupaten Sambas (persen), 2017–2021 <i>Growth Rate of Gross Regional Domestic Product at 2010 Constant Market Prices by Industry In Sambas Regency (percent), 2017–2021...</i>	390
12.5 Produk Domestik Regional Bruto Atas Dasar Harga Berlaku Menurut Jenis Pengeluaran di Kabupaten Sambas (miliar rupiah), 2017–2021 <i>Gross Regional Domestic Product at Current Market Prices by Type of Expenditure In Sambas Regency (billion rupiahs), 2017–2021</i> .....	392
12.6 Produk Domestik Regional Bruto Atas Dasar Harga Konstan 2010 Menurut Jenis Pengeluaran di Kabupaten Sambas (miliar rupiah), 2017–2021 <i>Gross Regional Domestic Product at 2010 Constant Market Prices by Type of Expenditure In Sambas Regency (billion rupiahs), 2017–2021</i> 393	393

12.7	Distribusi Persentase Produk Domestik Regional Bruto Atas Dasar Harga Berlaku Menurut Jenis Pengeluaran di Kabupaten Sambas, 2017–2021 <i>Percentage Distribution of Gross Regional Domestic Product at Current Prices by Type of Expenditure in Sambas Regency, 2017-2021</i>	394
12.8	Laju Pertumbuhan Produk Domestik Regional Bruto Atas Dasar Harga Konstan Menurut Jenis Pengeluaran di Kabupaten Sambas (persen), 2017–2021 <i>Growth rate of Gross Regional Domestic Product at 2010 Constant Prices by Expenditure in Sambas Regency (percent), 2017-2021 .....</i>	395
<b>13.</b>	<b>PERBANDINGAN ANTAR KABUPATEN/ KOTA/REGENCY/MUNICIPAL COMPARISON</b>	
13.1	Jumlah Penduduk Menurut Kabupaten/Kota di Provinsi Kalimantan Barat (ribu), 2017-2021 <i>Population by Regency/Municipality in Kalimantan Barat Province (thousand), 2017-2021 .....</i>	402
13.2	Laju Pertumbuhan Produk Domestik Regional Bruto Atas Dasar Harga Konstan 2010 Menurut Kabupaten/ Kota di Provinsi Kalimantan Barat (persen), 2017–2021 <i>Rate of Growth of Gross Regional Domestic Products at Constant 2010 Prices by Regency/Municipality in Kalimantan Barat Province (percent), 2017–2021.....</i>	403
13.3	Jumlah Penduduk Miskin Menurut Kabupaten/Kota di Provinsi Kalimantan Barat (ribu), 2017–2021 <i>Number of Poor Population by Regency/Municipality in Kalimantan Barat Province (thousand), 2017–2021.....</i>	404
13.4	Indeks Pembangunan Manusia Menurut Kabupaten/ Kota di Provinsi Kalimantan Barat, 2017–2021 <i>Human Development Index by Regency/Municipality in Kalimantan Barat Province, 2017–2021 .....</i>	405
13.5	Realisasi Proyek Penanaman Modal Dalam Negeri, Investasi dan Tenaga Kerja Menurut Kabupaten/Kota, 2021 <i>Actual Domestic Investment Project, Investment Value and Employee by Regency/City, 2021 .....</i>	406

13.6	Realisasi Proyek Penanaman Modal Asing, Investasi dan Tenaga Kerja Menurut Kabupaten/Kota, 2021 <i>Actual Foreigner Investment Project, Investment Value and Employee by Regency/City, 2021</i> .....	407
------	--	-----

<https://sambaskab.bps.go.id>

## DAFTAR GAMBAR/LIST OF FIGURES

	Halaman Page
<b>1.1 LUAS DAERAH MENURUT KECAMATAN (%), 2021</b> <i>Area of Subdistrict (%), 2021 .....</i>	6
<b>1.2 PERSENTASE PENGGUNAAN LAHAN PERTANIAN SAWAH, PERTANIAN BUKAN SAWAH, DAN BUKAN PERTANIAN DI KABUPATEN SAMBAS (%), 2021</b> <i>Land Utilization of Wetland Agriculture, Non Wetland Agriculture and Non Agriculture in Sambas Regency (%), 2021 .....</i>	7
<b>2.1 JUMLAH DESA MENURUT KECAMATAN DI KABUPATEN SAMBAS, 2021</b> <i>Number of Villages by Subdistrict in Sambas Regency, 2021 .....</i>	38
<b>2.2 PERSENTASE PEGAWAI NEGERI SIPIL MENURUT JENIS KELAMIN DI KABUPATEN SAMBAS (%), DESEMBER 2021</b> <i>Percentage of Civil Servants by Sex in Sambas Regency (%), December 2021 .....</i>	39
<b>3.1 PERSENTASE PENDUDUK MENURUT KECAMATAN DI KABUPATEN SAMBAS (%), 2021 .....</b> <i>Percentage of Total Population by Subdistrict in Sambas Regency (%), 2021 ..</i>	70
<b>3.2 TINGKAT PARTISIPASI ANGKATAN KERJA MENURUT GENDER DI KABUPATEN SAMBAS, 2018-2021 .....</b> <i>Labor Force Participation Rates by Sex in Sambas Regency, 2018-2021</i>	71
<b>4.1 JUMLAH DESA YANG MEMILIKI FASILITAS SEKOLAH MENURUT JENJANG PENDIDIKAN DI KABUPATEN SAMBAS , 2021</b> <i>Number of Villages Having Educational Facilities by Educational Level, 2021 .....</i>	99
<b>4.2 PERSENTASE PENDUDUK MISKIN DI KABUPATEN SAMBAS, 2014-2021</b> <i>Percentage of Poor People in Sambas Regency, 2014–2021 .....</i>	100
<b>5.1 LUAS PANEN (HA) DAN PRODUKSI PADI GABAH KERING GILING (TON), 2020-2021</b> <i>Harvested Area (Ha) and Production of Paddy (ton), 2020- 2021 .....</i>	183

<b>5.2</b>	<b>PERSENTASE LUAS AREAL TANAMAN PERKEBUNAN MENURUT JENISNYA DI KABUPATEN SAMBAS (HA), 2021</b>	
	<i>Percentage Planted Area of Estate Crops by Type of Crops in Sambas Regency (ha), 2021 .....</i>	184
<b>6.1</b>	<b>JUMLAH PERUSAHAAN / USAHA INDUSTRI KECIL FORMAL DI KABUPATEN SAMBAS, 2017 – 2021</b>	
	<i>Number of Formal Small Industry in Sambas Regency, 2017-2021 .....</i>	280
<b>6.2</b>	<b>PERSENTASE PELANGGAN LISTRIK PLN MENURUT GOLONGAN PELANGGAN, 2021</b>	
	<i>Percentage of Costumers of Electric PLN by Group of Costumer, 2021...</i>	281
<b>7.1</b>	<b>PERSENTASE TINGKAT PENGHUNIAN/PEMAKAIAN KAMAR, 2021</b>	
	<i>Percentage of Rooms Occupancy Rate, 2021 .....</i>	303
<b>7.2</b>	<b>JUMLAH RUMAH MAKAN/RESTORAN MENURUT KECAMATAN, 2019-2021</b>	
	<i>Number of Restaurants by Subdistrict, 2019-2021 .....</i>	304
<b>8.1</b>	<b>PANJANG JALAN KABUPATEN SAMBAS MENURUT JENIS PERMUKAAN, 2017-2021, (KILOMETER)</b>	
	<i>Length of Roads by Type of Road Surface in Sambas Regency/Municipality (km), 2017-2021 .....</i>	321
<b>8.2</b>	<b>ARUS PENUMPANG KAPAL LAUT, 2021</b>	
	<i>Pasenger Arrival of Shiping, 2021 .....</i>	322
<b>9.1</b>	<b>PERKEMBANGAN HARGA BEBERAPA KOMODITAS POKOK (RUPIAH/KILOGRAM), 2021</b>	
	<i>Trend of Primary Basic Goods Prices (Rupiahs/Kilogram), 2021 .....</i>	335
<b>9.2</b>	<b>JUMLAH KOPERASI AKTIF MENURUT KECAMATAN DI KABUPATEN SAMBAS, 2021</b>	
	<i>Number of Active Cooperative by Subdistrict in Sambas Regency, 2021 .....</i>	336
<b>10.1</b>	<b>PERSENTASE RUMAH TANGGA DI KABUPATEN SAMBAS MENURUT GOLONGAN PENGELUARAN PERKAPITA PER BULAN, 2021</b>	
	<i>Percentage of Households in Sambas Regency by Monthly Expenditure per Capita, 2021 .....</i>	351
<b>10.2</b>	<b>PERSENTASE PENGELUARAN RATA-RATA (MAKANAN) SEBULAN</b>	

**MENURUT KELOMPOK BARANG, 2021**

*Percentage of Monthly Average Expenditure (Food) by Goods Group, 2021* ..... 352

**11.1 BANYAKNYA BONGKAR MUAT MELALUI PELABUHAN DI KABUPATEN SAMBAS (TON), 2017-2021**

*Number of Loaded and Unloaded Goods in Ports of Sambas Regency (Ton), 2017-2021* ..... 369

**11.2 BANYAKNYA BONGKAR MUAT BAHAN POKOK MELALUI PELABUHAN DI KABUPATEN SAMBAS (TON), 2021**

*Number of Loaded and Unloaded Consumption Goods in Ports of Sambas Regency (Ton), 2021* ..... 370

**12.1 PRODUK DOMESTIK REGIONAL BRUTO KABUPATEN SAMBAS, 2017-2021 (MILIAR RUPIAH)**

*Gross Regional Domestic Product Sambas Regency, 2017-2021 (Billion Rupiahs)* ..... 382

**12.2 DISTRIBUSI PERSENTASE PRODUK DOMESTIK REGIONAL BRUTO ATAS DASAR HARGA BERLAKU MENURUT LAPANGAN USAHA DI KABUPATEN SAMBAS, 2021**

*Percentage Distribution of Gross Regional Domestic Product at Current Market Prices by Industry in Sambas Regency, 2021* ..... 383

**13.1 INDEKS PEMBANGUNAN MANUSIA KABUPATEN SAMBAS DAN PROVINSI KALIMANTAN BARAT, 2017-2021**

*Human Development Index Sambas Regency and Kalimantan Barat Province, 2017-2021* ..... 400

**13.2 JUMLAH PENDUDUK MISKIN MENURUT KABUPATEN/KOTA DI PROVINSI KALIMANTAN BARAT (RIBU), 2021**

*Number of Poor Population by Regency/Municipality in Kalimantan Barat Province (thousand), 2021* ..... 401



## PENJELASAN UMUM/EXPLANATORY NOTES

Tanda-tanda, satuan-satuan, dan lain-lainnya yang digunakan dalam publikasi ini adalah sebagai berikut:

*Symbols, measurement units, and acronyms which are used in this publication, are as follows:*

### 1. TANDA-TANDA/SYMBOLS

Data tidak tersedia/ <i>Data not available</i> .....	: ...
Tidak ada atau nol / <i>Null or zero</i> .....	: -
Data dapat diabaikan/ <i>Data negligible</i> .....	: 0
Tanda decimal/ <i>Decimal point</i> .....	: ,
Data tidak dapat ditampilkan/ <i>Not applicable</i> .....	: NA
Angka estimasi/ <i>Estimated figures</i> .....	: e
Angka diperbaiki/ <i>Revised figures</i> .....	: r
Angka sementara/ <i>Preliminary figures</i> .....	: x
Angka sangat sementara/ <i>Very preliminary figures</i> .....	: xx
Angka sangat sangat sementara/ <i>Very very preliminary figures</i> .....	: xxx

### 2. SATUAN/UNITS

barel/ <i>barrel</i> .....	: 158,99 liter/ <i>litres</i> = 1/6,2898 m <sup>3</sup>
hektar (ha)/ <i>hectare (ha)</i> .....	: 10 000 m <sup>2</sup>
kilometer (km)/ <i>kilometres (km)</i> .....	: 1 000 meter/ <i>meters (m)</i>
knot/ <i>knot</i> .....	: 1,8523 km/jam ( <i>km/hour</i> )
kuintal/ <i>quintal</i> .....	: 100 kg
KWh .....	: 1 000 Watt hour
MWh .....	: 1 000 KWh
liter (untuk beras)/ <i>litre (for rice)</i> .....	: 0,80 kg
MMSCF .....	: 1/35,3 m <sup>3</sup>
metrik ton (m.ton)/ <i>metric ton (m. ton)</i> .....	: 0,98421 long ton = 1 000 kg
ons/ <i>ounce</i> .....	: 28,31 gram/ <i>grams</i>
ton .....	: 1 000 kg

Satuan lain: buah, dus, butir, helai/lembar, kaleng, batang, pulsa, ton kilometer (ton-km), jam, menit, persen (%).

*Other units: unit, pack, pieces, sheet, tin, pulse, ton-kilometres(ton-km), hour, minute, percent (%).*

Perbedaan angka di belakang koma disebabkan oleh pembulatan angka.

*The difference in decimal numbers is caused by rounding.*





## DAFTAR SINGKATAN/ LIST OF ABBREVIATIONS

SI	: Stasiun Iklim
SIMPK	: Stasiun Meteorologi Pertanian Khusus
t.t	: Tempat tidur
BCG	: Bacillus Calmette Guerin
DPT	: Difteri, Pertusis, Tetanus
TT	: Tetanus Toxoid
IOT	: Industri Obat Tradisional/ <i>Traditional Medicine Industry</i>
IKOT	: Industri Kecil Obat Tradisional/ <i>Traditional Medicine Small</i>
Alkes	: Alat kesehatan/ <i>Health Kits</i>
PKRT	: Perbekalan Kesehatan Rumah tangga/ <i>Household Health Logistics</i>
Kompl	: Komplemen/ <i>Complement</i>
IRTP	: Industri Pangan Produksi Rumah Tangga/ <i>Foods Home Industry</i>
PBF	: Pedagang Besar Farmasi/ <i>Pharmacy Whole-seller</i>
GFK	: Gudang Farmasi Kab/Kota/Regency/ <i>Municipality Pharmacy Warehouse</i>
RB	: Rumah Bersalin/ <i>Delivery House</i>
Pustu	: Puskesmas pembantu/ <i>Auxiliary Public Health Center</i>
BP	: Balai Pengobatan/ <i>Polyclinic</i>
TPS	: Tempat Pembuangan Sementara / <i>landfill</i>
Jamkesmas	: Jaminan kesehatan masyarakat miskin/ <i>Poor public health insurance</i>
PJKMU	: Program Jaminan Kesehatan Masyarakat Umum
SIUP	: Surat Ijin Usaha Perdagangan/ <i>Trading Permission Letter</i>
TDP	: Tanda Daftar Perusahaan/ <i>Company Registration Identity</i>
API	: Angka Pengenal Importir/ <i>Importer's Identity Number</i>



## Statistik Kunci, 2019–2021 Key Statistics, 2019–2021

Rincian/Description	Satuan/Unit	2019	2020	2021
(1)	(2)	(3)	(4)	(5)
<b>SOSIAL/SOCIAL</b>				
Penduduk <sup>1</sup> /Population <sup>1</sup>	juta/million	535,73	629,91	637,80
Laju Pertumbuhan Penduduk <sup>1</sup> /Population Growth <sup>1</sup>	%	0,86	2,42	0,94
Angka Harapan Hidup <sup>1-e</sup> /Life Expectancy Rate <sup>1</sup>	tahun/years	68,83	68,93	69,08
Angka Melek Huruf Usia 15+/Literacy Rate Aged 15+	%	93,00	91,62	94,31
Tingkat Partisipasi Angkatan Kerja -TPAK <sup>2,3</sup> Labour Force Participation Rate-LFPR <sup>2,3</sup>	%	71,49	74,27	72,84
Tingkat Pengangguran Terbuka-TPT <sup>2,3</sup> Unemployment Rate-UR <sup>2,3</sup>	%	3,58	3,71	3,97
Penduduk Miskin <sup>4</sup> /Poor People <sup>4</sup>	juta/million	43,84	41,41	41,49
Persentase Penduduk Miskin <sup>4</sup> Percentage of Poor People <sup>4</sup>	%	8,19	7,70	7,66
Indeks Pembangunan Manusia-IPM <sup>5</sup> Human Development Index <sup>5</sup>	—	67,02	67,03	67,10
<b>EKONOMI/ECONOMIC</b>				
Produk Domestik Regional Bruto (PDRB) Harga Berlaku <sup>6</sup> Gross Regional Domestic Bruto (GRDP) at Current Price <sup>6</sup>	triliun rupiah trillion rupiahs	20,53	20,67 <sup>x</sup>	22,29 <sup>xx</sup>
Laju Pertumbuhan Ekonomi <sup>7</sup> /Economic Growth <sup>7</sup>	%	4,75	-2,04 <sup>x</sup>	4,37 <sup>xx</sup>
PDRB Per Kapita Harga Berlaku <sup>6,8</sup> Per Capita of GRDP at Current Price <sup>6,8</sup>	juta rupiah million rupiahs	38,32	32,81	34,95

Catatan/Notes: <sup>1</sup> Data 2019 hasil proyeksi penduduk Indonesia 2010-2035 (pertengahan tahun/Juni). Data 2020 hasil Hasil Sensus Penduduk (SP) 2020 (September). Data 2021 hasil Proyeksi Penduduk Interim 2020–2023 (Pertengahan tahun/Juni)/The result of Indonesia population prjection 2010–2035 (mid year/June). The 2020 data was the result of 2020 Population Census (September). The 2021 data was the result of *Interim Population Projection 2020–2023 (mid year/June)*.

<sup>2</sup> Kondisi Agustus/Condition at August

<sup>3</sup> Menggunakan penimbang hasil proyeksi penduduk Survei Penduduk Antar Sensus (SUPAS) 2015/Weighted by the population projection results of the Intercensal Population Survey (SUPAS) 2015

<sup>4</sup> Kondisi Maret/Condition at March

<sup>5</sup> Sejak tahun 2010, IPM dihitung dengan metode baru. Komponen IPM metode baru adalah angka harapan hidup saat lahir, harapan lama sekolah, rata-rata lama sekolah, dan pengeluaran per kapita/Since 2010, HDI was calculated using new method. New HDI component are life expectancy at birth, expected years of schooling, means years of schooling, and expenditure per capita

<sup>6</sup> Mulai tahun 2010 mengadopsi System of National Account 2008 (SNA 2008)/Since 2010 is in line with System of National Account 2008 (SNA 2008)

<sup>7</sup> Menggunakan tahun dasar 2010 (2010=100)/Using 2010 base year (2010=100)

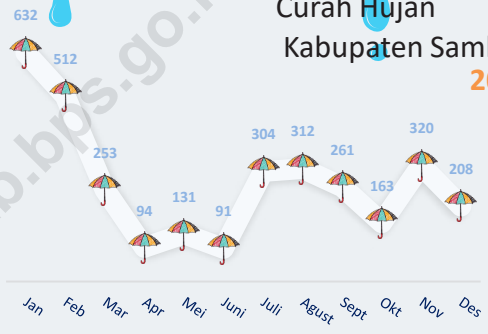
<sup>8</sup> Menggunakan proyeksi penduduk berdasarkan hasil SP2010/Using population projection based on SP2010





### Grafik

Curah Hujan  
Kabupaten Sambas (mm)  
2021



Selama tahun 2021, curah hujan tertinggi ada di bulan januari dan rata-rata jumlah hari hujan 17 hari perbulan

Rata-rata jumlah hari hujan perbulan



*During 2021, the highest precipitation was in january and the average number of rainy days was 17 days per month*





**PENJELASAN TEKNIS****TECHNICAL NOTES**

1. Secara astronomis, Indonesia terletak antara 60 08' Lintang Utara dan 110 15' Lintang Selatan dan antara 940 45'–1410 05' Bujur Timur dan dilalui oleh garis ekuator atau garis khatulistiwa yang terletak pada garis lintang 00.
  2. Berdasarkan posisi geografisnya, negara Indonesia memiliki batas-batas: Utara - Negara Malaysia, Singapura, Filipina, dan Laut Cina Selatan; Selatan - Negara Australia dan Samudera Hindia; Barat - Samudera Hindia; Timur - Negara Papua Nugini, Timor Leste, dan Samudera Pasifik.
  3. Berdasarkan letak geografisnya, kepulauan Indonesia berada di antara Benua Asia dan Benua Australia, serta di antara Samudera Hindia dan Samudera Pasifik.
  4. Indonesia terdiri dari 34 provinsi yang terletak di lima pulau besar dan empat kepulauan, yaitu:
    - Pulau Sumatera: Aceh, Sumatera Utara, Sumatera Barat, Riau, Jambi, Sumatera Selatan, Bengkulu, dan Lampung.
    - Kepulauan Riau: Kepulauan Riau.
    - Kepulauan Bangka Belitung: Kepulauan Bangka Belitung.
    - Pulau Jawa: DKI Jakarta, Jawa Barat, Banten, Jawa Tengah, DI Yogyakarta, dan Jawa Timur.
    - Kepulauan Nusa Tenggara
1. *Astronomically, Indonesia is located between 60 08' North latitude and 110 15' South latitude, and between 940 45' and 1410 05' East longitude and lies on equator line located at 00 latitude line.*
  2. *In terms of geographic position, Indonesia has boundaries as follows: North - Malaysia, Singapore, Philippines, and South China Sea; South - Australia and Indian Ocean; West - Indian Ocean; East - Papua New Gunea, Timor Leste, and Pasific Ocean.*
  3. *In terms of geographic location, Indonesia is located between Asian Continent and Australian Continent, and between Indian Ocean and Pasific Ocean.*
  4. *Indonesia has 34 provinces spreading over five main islands and four archipelago. These include:*
    - *Sumatera Island: Aceh, Sumatera Utara, Sumatera Barat, Riau, Jambi, Sumatera Selatan, Bengkulu, and Lampung.*
    - *Riau Archipelago: Kepulauan Riau.*
    - *Bangka Belitung Archipelago: Kepulauan Bangka Belitung.*
    - *Jawa Island: DKI Jakarta, Jawa Barat, Banten, Jawa Tengah, DI Yogyakarta, and Jawa Timur.*
    - *Nusa Tenggara Archipelago*



(Sunda Kecil): Bali, Nusa Tenggara Barat, dan Nusa Tenggara Timur.  
 - Pulau Kalimantan: Kalimantan Barat, Kalimantan Tengah, Kalimantan Selatan, Kalimantan Timur, dan Kalimantan Utara.  
 - Pulau Sulawesi: Sulawesi Utara, Gorontalo, Sulawesi Tengah, Sulawesi Selatan, Sulawesi Barat, dan Sulawesi Tenggara.  
 - Kepulauan Maluku: Maluku dan Maluku Utara.  
 - Pulau Papua: Papua dan Papua Barat.

(Sunda Kecil): Bali, Nusa Tenggara Barat, and Nusa Tenggara Timur.  
 - Kalimantan Island: Kalimantan Barat, Kalimantan Tengah, Kalimantan Selatan, Kalimantan Timur and Kalimantan Utara.  
 - Sulawesi Island: Sulawesi Utara, Gorontalo, Sulawesi Tengah, Sulawesi Selatan, Sulawesi Barat, and Sulawesi Tenggara.  
 - Maluku Archipelago: Maluku and Maluku Utara.  
 - Papua Island: Papua and Papua Barat.

5. Desa/Kelurahan Tepi Laut adalah desa/kelurahan yang sebagian atau seluruh wilayahnya bersinggungan langsung dengan laut, baik berupa pantai maupun tebing karang.
6. Desa/Kelurahan bukan tepi laut adalah desa/kelurahan yang wilayahnya tidak bersinggungan langsung dengan laut.
7. Desa/Kelurahan Lereng/Puncak adalah desa/kelurahan yang sebagian besar wilayahnya berada di puncak gunung/pegunungan atau terletak di antara puncak sampai lembah
8. Desa/Kelurahan lembah adalah desa/kelurahan yang wilayahnya sebagian besar merupakan daerah rendah yang terletak di antara dua gunung/pegunungan atau daerah yang mempunyai

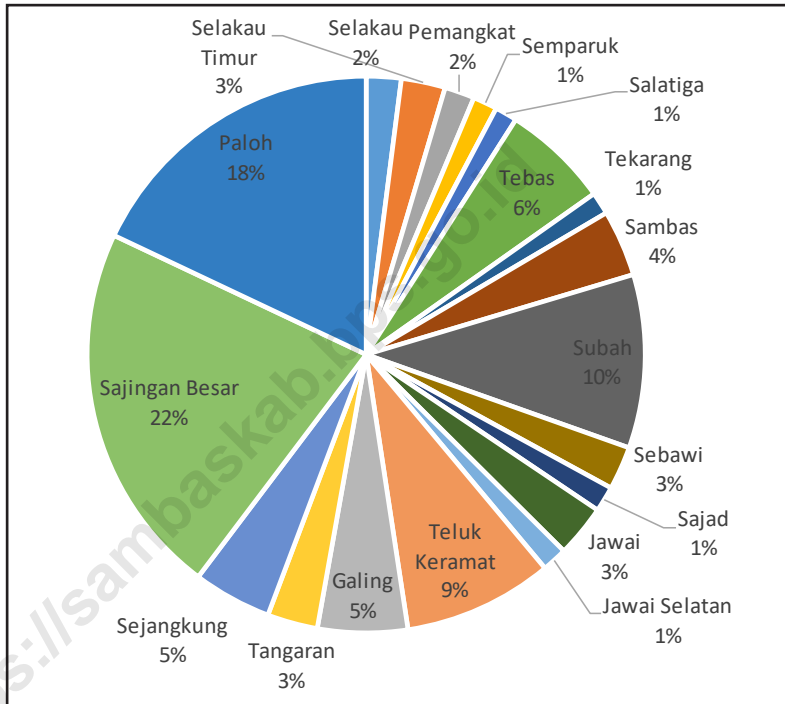
5. Coastal Village/Coastal Subdistrict is a village/Subdistrict which some areas are intersect/directly adjacent to the sea, either gently sloping/flat beach or cliffs/reef.
6. Non Coastal Village/Non Coastal Subdistrict is a village which has no area that intersect/directly adjacent to the sea.
7. Slope/Peak Village/Subdistrict is a village/Subdistrict which the largest part of village/Subdistrict lies on the highest part of mount/mountain or lies between the peak to the valley.
8. Valley Village/Subdistrict area is a village/Subdistrict with the largest part of the village/Subdistrict is a low area between two mountains or area that have a position lower than the surrounding areas.

kedudukan lebih rendah dibandingkan daerah sekitarnya.

9. Desa/Kelurahan Dataran adalah desa/kelurahan yang sebagian besar wilayahnya tampak datar, rata, dan membentang.
9. *Flat Village/Subdistrict is a village/ Subdistrict which the largest part of village1/Subdistrict looked plane, flat, and stretches.*

<https://sambaskab.bps.go.id>

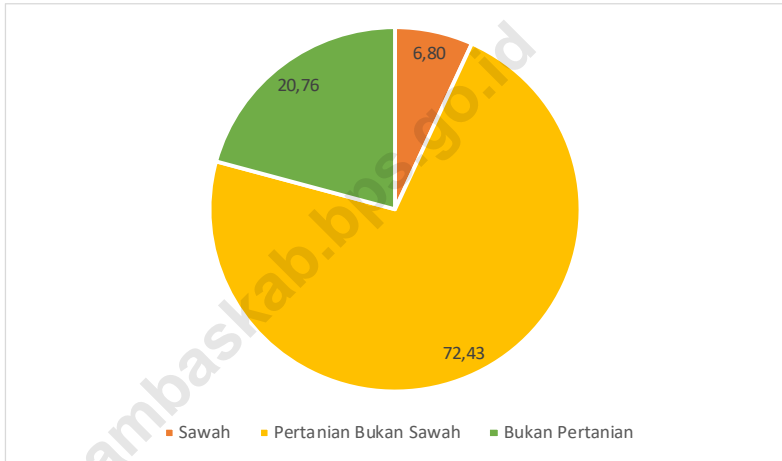
**Gambar 1.1** Luas Daerah menurut Kecamatan (%), 2021  
**Figures 1.1** Area of Subdistrict (%), 2021



Sumber/Source: Badan Pertanahan Nasional Kabupaten Sambas

**Gambar** 1.2  
**Figures**

**Persentase Penggunaan Lahan Pertanian Sawah, Pertanian Bukan Sawah, dan Bukan Pertanian di Kabupaten Sambas (%), 2021**  
*Land Utilization of Wetland Agriculture, Non Wetland Agriculture and Non Agriculture in Sambas Regency (%), 2021*



Sumber/Source : Dinas Pertanian dan Ketahanan Pangan Kabupaten Sambas

## 1.1 KEADAAN GEOGRAFI GEOGRAPHY CONDITION

**Tabel** 1.1.1 **Luas Daerah dan Jumlah Pulau Menurut Kecamatan di Kabupaten Sambas, 2021**  
**Table** 1.1.1 **Total Area and Number of Islands by Subdistrict in Sambas Regency, 2021**

Kecamatan Subdistrict	Ibukota Kecamatan Capital of Subdistrict	Luas Total Area (km <sup>2</sup> /sq.km)
(1)	(2)	(3)
Selakau	Selakau	129,51
Selakau Timur	Selakau Tua	162,99
Pemangkat	Pemangkat Kota	111,00
Semparuk	Semparuk	90,15
Salatiga	Salatiga	82,75
Tebas	Tebas	395,64
Tekarang	Tekarang	83,16
Sambas	Sambas	246,66
Subah	Balai Gemuruh	644,55
Sebawi	Sebawu	161,45
Sajad	Tengguli	94,94
Jawai	Sentebang	193,99
Jawai Selatan	Matang Terap	93,51
Teluk Keramat	Sekura	554,43
Galing	Galing	333,00
Tangaran	Simpang Emoat	186,67
Sejangkung	Sejangkung	291,26
Sajingan Besar	Kaliau'	1 391,20
Paloh	Liku	1 148,84
<b>Kabupaten Sambas</b>		<b>6 394,70</b>

Lanjutan Tabel/*Continued Table 1.1.1*

Kecamatan <i>Subdistrict</i>	Persentase terhadap Luas Kabupaten <i>Percentage to Regency Area</i>	Jumlah Pulau <i>Number of Islands</i>
(1)	(4)	(5)
Selakau	2,02	-
Selakau Timur	2,55	-
Pemangkat	1,74	-
Semparuk	1,41	-
Salatiga	1,29	-
Tebas	6,19	-
Tekarang	1,3	-
Sambas	3,86	1
Subah	10,08	-
Sebawi	2,52	-
Sajad	1,48	-
Jawai	3,03	-
Jawai Selatan	1,46	3
Teluk Keramat	8,67	-
Galing	5,21	-
Tangaran	2,92	-
Sejangkung	4,55	-
Sajingan Besar	21,76	-
Paloh	17,96	9
<b>Kabupaten Sambas</b>	<b>100,00</b>	<b>13</b>

Lanjutan Tabel/*Continued Table 1.1.1*

Kecamatan <i>Subdistrict</i>	Tinggi Wilayah (mdpl) <i>Altitude (m.a.sl)</i>	Jarak ke Ibukota <i>Distance to the Capital</i>
(1)	(8)	(9)
Selakau	...	...
Selakau Timur	...	...
Pemangkat	...	...
Semparuk	...	...
Salatiga	...	...
Tebas	...	...
Tekarang	...	...
Sambas	...	...
Subah	...	...
Sebawi	...	...
Sajad	...	...
Jawai	...	...
Jawai Selatan	...	...
Teluk Keramat	...	...
Galing	...	...
Tangaran	...	...
Sejangkung	...	...
Sajingan Besar	...	...
Paloh	...	...
<b>Kabupaten Sambas</b>		

Catatan/*Note*: Terdapat selisih 1 km<sup>2</sup> untuk jumlah luas area per kecamatan.

Sumber/*Source*: Badan Pertanahan Nasional Kabupaten Sambas

**Tabel**  
**Table** 1.1.2

**Letak Geografis Kabupaten Sambas Menurut Garis  
Lintang Bujur**  
*Geographical Location of Sambas Regency by Latitude and  
Longitude*

No.	Kecamatan Subdistrict	Lintang Longitude (DrjMntLtg)		Bujur Longitude (DrjMntLtg)	
(1)	(2)	(3)	(4)	(5)	(6)
1.	Selakau	0°57'35"	- 1°06'30"	108°56'35"	- 109°14'50"
2.	Selakau Timur	0°57'48"	- 1°06'52"	109°01'42"	- 109°14'01"
3.	Pemangkat	1°05'01"	- 1°12'14"	108°54'01"	- 109°04'49"
4.	Semparuk	1°04'31"	- 1°12'26"	109°01'41"	- 109°07'01"
5.	Salatiga	1°05'07"	- 1°08'58"	108°55'41"	- 109°04'45"
6.	Tebas	0°59'40"	- 1°17'03"	109°03'40"	- 109°25'38"
7.	Tekarang	1°14'13"	- 1°20'20"	109°03'35"	- 109°10'09"
8.	Sambas	1°11'20"	- 1°24'48"	109°09'16"	- 109°26'23"
9.	Subah	1°00'29"	- 1°24'44"	109°15'11"	- 109°33'07"
10.	Sebawi	1°11'32"	- 1°19'57"	109°09'21"	- 109°20'06"
11.	Sajad	1°17'43"	- 1°24'46"	109°20'51"	- 109°28'23"
12.	Jawai	1°11'33"	- 1°32'15"	108°57'25"	- 109°08'21"
13.	Jawai Selatan	1°11'58"	- 1°17'40"	108°57'43"	- 109°05'45"
14.	Teluk Keramat	1°18'13"	- 1°36'29"	109°03'55"	- 109°18'12"
15.	Galing	1°27'15"	- 1°44'20"	109°14'02"	- 109°27'07"
16.	Tangaran	1°28'11"	- 1°36'01"	109°03'43"	- 109°13'57"
17.	Sejangkung	1°11'33"	- 1°35'28"	109°15'23"	- 109°38'48"
18.	Sajingan Besar	1°25'40"	- 1°49'40"	109°25'13"	- 109°45'13"
19.	Paloh	1°35'35"	- 2°05'43"	109°38'56"	- 109°38'56"
<b>Kabupaten Sambas</b>		<b>2°08'LU</b>	<b>0°33'LU</b>	<b>108°39'BT</b>	<b>110°04'BT</b>

Sumber/Source: Badan Pertanahan Nasional Kabupaten Sambas



**Tabel**  
**Table** 1.1.3

**Batas Administrasi Kabupaten Sambas Menurut Kecamatan**  
**Administration Borders of Sambas Regency by Subdistrict**

No.	Kecamatan Subdistrict	Utara North	Selatan South	Barat West	Timur East
(1)	(2)	(3)	(4)	(5)	(6)
1.	Selakau	Kec. Salatiga	Kota Singkawang	Laut Natuna	Kec. Selakau Timur
2.	Selakau Timur	Kec. Salatiga & Kec. Semparuk	Kota Singkawang	Kec. Selakau	Kab. Bengkayang
3.	Pemangkat	Kec. Jawai Selatan	Kec. Salatiga	Laut Natuna	Kec. Semparuk
4.	Semparuk	Kec. Jawai Selatan	Kec. Selakau Timur	Kec. Pemangkat & Kec. Salatiga	Kec. Tebas
5.	Salatiga	Kec. Pemangkat	Kec. Selakau & Kec. Selakau Timur	Laut Natuna	Kec. Semparuk
6.	Tebas	Kec. Tekarang & Kec. Sebawi	Kec. Selakau Timur	Kec. Semparuk	Kec. Subah
7.	Tekarang	Kec. Jawai	Kec. Tebas	Kec. Jawai Selatan	Kec. Teluk Keramat
8.	Sambas	Kec. Sejangkung	Kec. Subah	Kec. Sebawi	Kec. Sajad dan Kec. Subah
9.	Subah	Kec. Sejangkung	Kab. Bengkayang	Kec. Sambas, Kec. Sebawi	Kab. Bengkayang
10.	Sebawi	Kec. Sambas	Kec. Tebas	Kec. Tlk. Keramat	Kec. Subah
11.	Sajad	Kec. Sejangkung	Kec. Subah	Kec. Sambas	Kec. Sejangkung
12.	Jawai	Laut Natuna	Kec. Jawai Selatan & Kec. Tekarang	Laut Natuna	Kec. Teluk Keramat
13.	Jawai Selatan	Kec. Jawai	Kec. Semparuk	Laut Natuna	Kec. Tekarang
14.	Teluk Keramat	Kec. Tangaran	Kec. Tekarang & Kec. Sebawi	Kec. Jawai	Kec. Sejangkung & Kec. Sambas
15.	Galing	Kec. Paloh	Kec. Sejangkung	Kec. Paloh & Kec. Teluk Keramat	Kec. Sajingan Besar
16.	Tangaran	Kec. Paloh	Kec. Teluk Keramat	Kec. Jawai	Kec. Teluk Keramat

Lanjutan Tabel/*Continued Table* 1.1.3

No.	Kecamatan <i>Subdistrict</i>	Utara <i>North</i>	Selatan <i>South</i>	Barat <i>West</i>	Timur <i>East</i>
(1)	(2)	(3)	(4)	(5)	(6)
17.	Sejangkung	Kec. Galing & Kec. Sajingan Besar	Kec. Sambas, Kec. Sajad, &Kec. Subah	Kec. Teluk Keramat	Kec. Sajingan Besar
18.	Sajingan Besar	Serawak (Malaysia Timur)	Kec. Galing	Kec. Paloh	Serawak (Malaysia Timur)
19.	Paloh	Serawak (Malaysia Timur)	Kec. Teluk Keramat	LautNatuna	Kec. Sajingan Besar & Serawak (MalaysiaTimur)
<b>Kabupaten Sambas</b>		<b>Laut Natuna &amp; Serawak (Malaysia Timur)</b>	<b>Kota Singkawang &amp; Kab. Bengkayang</b>	<b>Laut Natuna</b>	<b>Serawak (Malaysia Timur) &amp; Kab. Bengkayang</b>

Sumber/*Source*: Badan Pertanahan Nasional Kabupaten Sambas

**Tabel**  
**Table** 1.1.4

**Penggunaan Lahan Pertanian Sawah Menurut Kecamatan (Ha), 2021**  
**Land Utilization of Wetland Agriculture by Subdistrict (Ha), 2021**

No.	Kecamatan Subdistrict	Irigasi Irrigation	Tadah Hujan <sup>x</sup> Rain Fed <sup>x</sup>	Pasang Surut <sup>x</sup> Valley <sup>x</sup>	Rawa Lebak <sup>x</sup> Lebak <sup>x</sup>	Jumlah <sup>x</sup> Total <sup>x</sup>
(1)	(2)	(3)	(4)	(5)	(6)	(7)
1.	Selakau	-	3 219	-	-	3 219
2.	Selakau Timur	-	1 819	-	-	1 819
3.	Pemangkat	-	-	1 544	250	1 794
4.	Semparuk	-	-	-	-	-
5.	Salatiga	-	2 137	210	-	2 347
6.	Tebas	-	1 539	3 532	-	5 071
7.	Tekarang	-	1 670	338	-	2 008
8.	Sambas	-	1 217	40	-	1 257
9.	Subah	-	265	-	18	283
10.	Sebawi	23	521	230	71	845
11.	Sajad	-	498	-	-	498
12.	Jawai	-	951	1 910	-	2 861
13.	Jawai Selatan	-	1 052	2 062	-	3 114
14.	Teluk Keramat	-	4 436	100	-	4 536
15.	Galing	-	2 177	290	-	2 467
16.	Tangaran	-	2 455	2 148	-	4 603
17.	Sejangkung	-	1 317	1 006	-	2 323
18.	Sajingan Besar	-	571	20	-	591
19.	Paloh	-	2 565	-	-	2 565
	<b>2021</b>	<b>23</b>	<b>28 407</b>	<b>13 429</b>	<b>338</b>	<b>42 198</b>
	2020	-	41 812	18 985	400	61 197
	2019	36	44 200	15 958	950	61 144
	2018	160	46 860	15 259	100	62 379
	2017	160	50 636	15 303	634	66 733

Catatan/Note: <sup>x</sup>Angka Sementara

Sumber/Source: Dinas Pertanian dan Ketahanan Pangan Kabupaten Sambas

**Tabel**  
**Table 1.1.5****Penggunaan Lahan Pertanian Bukan Sawah Menurut Kecamatan (Ha), 2021**  
**Land Utilization of Non Wetland Agriculture by Subdistrict (Ha), 2021**

No.	Kecamatan Subdistrict	Tegal/Kebun <sup>x</sup> Garden <sup>x</sup>	Ladang/Huma <sup>x</sup> Farms <sup>x</sup>	Perkebunan <sup>x</sup> Plantations
(1)	(2)	(3)	(4)	(6)
1.	Selakau	442	-	2 799
2.	Selakau Timur	670	80	3 042
3.	Pemangkat	122	300	1 750
4.	Semparuk	1 373	-	991
5.	Salatiga	757	-	2 414
6.	Tebas	5 125	50	24 213
7.	Tekarang	1 237	-	3 735
8.	Sambas	3 363	-	8 558
9.	Subah	55	490	56 465
10.	Sebawi	568	12	6 533
11.	Sajad	855	-	1 230
12.	Jawai	500	500	5 000
13.	Jawai Selatan	1 118	-	4 478
14.	Teluk Keramat	1 577	-	14 405
15.	Galing	300	-	10 348
16.	Tangaran	848	550	5 428
17.	Sejangkung	2 601	125	15 498
18.	Sajingan Besar	326	650	8 408
19.	Paloh	2 918	256	8 075
	<b>2021</b>	<b>24 753</b>	<b>3 013</b>	<b>183 370</b>
	2020	30 658	3 037	173 390
	2019	43 472	2 809	167 108
	2018	41 854	2 040	163 122
	2017	44 168	300	136 115

Catatan/Note: <sup>x</sup>Angka Sementara

Sumber/Source: Dinas Pertanian dan Ketahanan Pangan Kabupaten Sambas

Lanjutan Tabel/Continued Table 1.1.5

No.	Kecamatan Subdistrict	Ditanami Pohon/Hutan Rakyat* People Forest*	Padang Rumput* Grassland*	Hutan Negara* State Forest*
(1)	(2)	(6)	(7)	(8)
1.	Selakau	221	-	694
2.	Selakau Timur	1 141	-	5 116
3.	Pemangkat	3 000	-	469
4.	Semparuk	5	-	-
5.	Salatiga	-	-	100
6.	Tebas	350	-	100
7.	Tekarang	-	-	-
8.	Sambas	4 882	6	-
9.	Subah	215	8	3 217
10.	Sebawi	248	-	342
11.	Sajad	241	-	-
12.	Jawai	-	-	-
13.	Jawai Selatan	4	-	-
14.	Teluk Keramat	150	-	3 015
15.	Galing	-	-	342
16.	Tangaran	1 000	175	-
17.	Sejangkung	542	4	619
18.	Sajingan Besar	23 500	2 750	44 833
19.	Paloh	5 021	50	38 395
	<b>2021</b>	<b>40 519</b>	<b>2 993</b>	<b>97 242</b>
	2020	20 930	245	111 741
	2019	20 413	535	111 472
	2018	18 983	262	114 772
	2017	27 220	262	82 291

Catatan/Note: \*Angka Sementara

Sumber/Source: Dinas Pertanian dan Ketahanan Pangan Kabupaten Sambas

Lanjutan Tabel/*Continued Table* 1.1.5

No.	Kecamatan Subdistrict	Sementara Tidak Diusahakan <sup>x</sup> While not Cultivated <sup>x</sup>	Lainnya <sup>x</sup> Others <sup>x</sup>	Jumlah <sup>x</sup> Total <sup>x</sup>
(1)	(2)	(6)	(7)	(8)
1.	Selakau	1 608	58	5 822
2.	Selakau Timur	-	-	10 049
3.	Pemangkat	583	350	6 574
4.	Semparuk	50	11	2 430
5.	Salatiga	-	6	3 277
6.	Tebas	1 630	75	31 543
7.	Tekarang	153	-	5 125
8.	Sambas	816	1	17 626
9.	Subah	52	25	60 527
10.	Sebawi	4 711	18	12 432
11.	Sajad	1 230	1	3 557
12.	Jawai	7 038	2 000	15 038
13.	Jawai Selatan	79	353	6 031
14.	Teluk Keramat	1 860	19 703	40 710
15.	Galing	-	5 528	16 519
16.	Tangaran	1 539	1 841	11 381
17.	Sejangkung	650	3 127	23 166
18.	Sajingan Besar	1 307	55	81 829
19.	Paloh	17 937	36 982	109 634
	<b>2021</b>	<b>41 246</b>	<b>70 134</b>	<b>463 271</b>
	2020	32 258	140 672	512 931
	2019	26 117	143 224	515 150
	2018	27 714	147 197	515 944
	2017	30 629	186 403	507 388

Catatan/Note: <sup>x</sup>Angka Sementara

Sumber/Source: Dinas Pertanian dan Ketahanan Pangan Kabupaten Sambas

**Tabel**  
**Table 1.1.6**

**Penggunaan Lahan Pertanian Sawah, Pertanian Bukan Sawah dan Bukan Pertanian Menurut Kecamatan (Ha), 2021**  
**Land Utilization of Wetland Agriculture, Non Wetland Agriculture and Non Agriculture by Subdistrict (Ha), 2021**

No.	Kecamatan Subdistrict	Penggunaan Lahan*			Jumlah <sup>x</sup> Total
		Sawah Wetland Agriculture	Pertanian Bukan Sawah Non Wetland Agriculture	Bukan Pertanian Non Agriculture	
(1)	(2)	(3)	(4)	(5)	(6)
1.	Selakau	3 219	5 822	3 910	12 951
2.	Selakau Timur	1 819	10 049	4 432	16 299
3.	Pemangkat	1 794	6 574	2 732	11 100
4.	Semparuk	2 631	2 430	3 954	9 015
5.	Salatiga	2 347	3 277	2 651	8 275
6.	Tebas	5 071	31 543	2 950	39 564
7.	Tekarang	2 008	5 125	1 183	8 316
8.	Sambas	1 257	17 626	5 783	24 666
9.	Subah	283	60 527	3 645	64 455
10.	Sebawi	845	12 432	2 868	16 145
11.	Sajad	498	3 557	5 439	9 494
12.	Jawai	2 861	15 038	1 500	19 399
13.	Jawai Selatan	3 114	6 031	206	9 351
14.	Teluk Keramat	4 536	40 710	10 197	55 443
15.	Galing	2 467	16 519	14 314	33 300
16.	Tangaran	3 288	11 381	3 998	18 667
17.	Sejangkung	2 323	23 166	3 637	29 126
18.	Sajingan Besar	591	81 829	56 700	139 120
19.	Paloh	2 565	109 634	2 685	114 884
	<b>2021</b>	<b>43 514</b>	<b>463 271</b>	<b>132 785</b>	<b>639 570</b>
	2020	61 197	512 931	65 442	639 570
	2019	61 144	515 150	63 276	639 570

Catatan/Note: \*Angka Sementara

Sumber/Source: Dinas Pertanian dan Ketahanan Pangan Kabupaten Sambas

## 1.2 KEADAAN IKLIM CLIMATE CONDITION

**Tabel** 1.2.1 **Pengamatan Unsur Iklim Menurut Bulan di Stasiun Meteorologi Paloh Kabupaten Sambas, 2021**  
**Table** 1.2.1 **Observation of Climate Elements By Months at Meteorological Station of Paloh Sambas, 2021**

Bulan Month	Suhu/Temperature (°C)			Kelembaban/Humidity (%)		
	Minimum	Rata-rata Average	Maksimum Maximum	Minimum	Rata-rata Average	Maksimum Maximum
(1)	(2)	(3)	(4)	(5)	(6)	(7)
Januari/January	22,2	25,8	31,2	68,0	90,6	100,0
Februari/February	20,0	25,6	31,4	59,0	88,6	100,0
Maret/March	22,2	26,1	33,1	60,0	89,6	100,0
April/April	21,4	27,2	34,2	50,0	84,5	100,0
Mei/May	22,1	27,5	35,4	50,0	86,2	99,0
Juni/June	22,0	27,1	34,2	53,0	85,3	100,0
Juli/July	22,2	27,4	34,9	53,0	85,0	100,0
Agustus/August	22,0	26,6	34,0	59,0	87,9	100,0
September/September	22,5	26,8	34,2	54,0	87,2	100,0
Oktober/October	22,2	27,2	34,4	57,0	87,1	100,0
November/November	22,0	26,7	33,2	58,0	87,8	100,0
Desember/December	22,4	26,7	32,6	60,0	89,1	100,0
<i>Rata-rata/Average:</i>						
<b>2021</b>	<b>21,9</b>	<b>26,7</b>	<b>33,6</b>	<b>56,7</b>	<b>87,4</b>	<b>99,9</b>
2020	22,1	27,0	33,6	...	88	...
2019	23,4	27,0	31,8	...	86	...
2018	23,4	26,8	31,4	...	86	...
2017	23,5	27,0	31,9	...	86	...



Lanjutan Tabel/*Continued Table 1.2.1*

Bulan Month	Kecepatan Angin (Km/Jam) Wind Velocity (km/hour)			Tekanan Udara/Atmospheric Pressure (mbar)		
	Minimum	Rata-rata Average	Maksimum Maximum	Minimum	Rata-rata Average	Maksimum Maximum
(1)	(8)	(9)	(10)	(11)	(12)	(13)
Januari/January	...	11	47	1 003,4	1 008,4	1 011,8
Februari/February	...	10	40	1 005,1	1 009,6	1 013,5
Maret/March	...	8	40	1 003,9	1 008,8	1 013,3
April/April	...	8	43	1 004,5	1 009,2	1 014,0
Mei/May	...	8	40	1 003,4	1 007,9	1 012,6
Juni/June	...	8	43	1 004,5	1 009,3	1 012,9
Juli/July	...	10	40	1 004,2	1 008,4	1 011,9
Agustus/August	...	9	40	1 004,9	1 009,3	1 013,3
September/September	...	8	36	1 004,4	1 008,9	1 013,9
Oktober/October	...	9	36	1 003,4	1 008,7	1 014,0
November/November	...	9	50	1 003,2	1 007,9	1 012,0
Desember/December	...	8	50	1 004,8	1 009,5	1 012,9
<i>Rata-rata/Average:</i>						
<b>2021</b>	...	9	42	1 004,1	1 008,8	1 013
2020	...	8	12	...	1 009,8	...
2019	...	5	11	...	1 010,5	...
2018	...	5	17	...	1 010,0	...
2017	...	6	10	...	1 009,8	...

Lanjutan Tabel/*Continued Table 1.2.1*

<b>Bulan Month</b>	<b>Jumlah Curah Hujan Number of Precipitation (mm)</b>	<b>Jumlah Hari Hujan (hari) Number of Rainy Days (day)</b>
(1)	(14)	(15)
Januari/ <i>January</i>	632	20
Februari/ <i>February</i>	512	14
Maret/ <i>March</i>	253	20
April/ <i>April</i>	94	7
Mei/ <i>May</i>	131	15
Juni/ <i>June</i>	91	12
Juli/ <i>July</i>	304	11
Agustus/ <i>August</i>	312	21
September/ <i>September</i>	261	15
Oktober/ <i>October</i>	163	18
November/ <i>November</i>	320	23
Desember/ <i>December</i>	208	26
<i>Rata-rata/Average:</i>		
<b>2021</b>	<b>273</b>	<b>17</b>
2020	285	18
2019	229	14
2018	216	15
2017	250	15

Lanjutan Tabel/*Continued Table 1.2.1*

<b>Bulan Month</b>	<b>Penyinaran Matahari Duration of Sunshine (%)</b>
(1)	(16)
Januari/ <i>January</i>	22
Februari/ <i>February</i>	46
Maret/ <i>March</i>	35
April/ <i>April</i>	65
Mei/ <i>May</i>	44
Juni/ <i>June</i>	43
Juli/ <i>July</i>	59
Agustus/ <i>August</i>	41
September/ <i>September</i>	36
Oktober/ <i>October</i>	41
November/ <i>November</i>	38
Desember/ <i>December</i>	29
<i>Rata-rata/Average:</i>	
<b>2021</b>	<b>42</b>
2020	49
2019	49
2018	53
2017	49

Sumber/*Source:* Stasiun Meteorologi Paloh, Kabupaten Sambas

**Tabel**  
**Table** 1.2.2**Jumlah Curah Hujan Bulanan di Beberapa Kecamatan  
(Milimeter), 2021**  
**Number of Rainfall at Selected Meteorological Station  
(Milimetre), 2021**

<b>Bulan Month</b>	<b>Selakau</b>	<b>Selakau Timur</b>	<b>Pemangkat</b>	<b>Semparuk</b>	<b>Salatiga</b>
(1)	(2)	(3)	(4)	(5)	(6)
Januari/January	299,00	249,00	353,00	160,00	314,10
Februari/February	228,00	338,50	276,47	348,00	283,50
Maret/March	70,00	373,00	131,00	262,00	163,90
April/April	62,00	121,75	78,00	127,00	70,70
Mei/May	217,00	274,50	227,10	245,00	286,30
Juni/June	215,00	197,25	281,70	116,00	275,80
Juli/July	111,00	286,00	155,30	230,00	149,20
Agustus/August	339,00	364,50	835,80	387,00	457,70
September/September	153,00	129,50	238,50	141,00	122,10
Oktober/October	180,00	92,50	322,50	224,00	147,60
November/November	279,00	372,00	385,00	229,00	308,30
Desember/December	102,00	291,75	264,50	213,00	102,00
<i>Rata-rata per Bulan/Average per Month:</i>					
<b>2021</b>	<b>187,92</b>	<b>257,52</b>	<b>295,74</b>	<b>223,50</b>	<b>223,43</b>
2020	263,25	...	293,08	280,58	277,46
2019	125,13	...	166,71	212,50	199,19
2018	220,46	...	182,38	174,92	200,75
2017	258,46	175,81	212,00	198,58	252,90

Lanjutan Tabel/Continued Table 1.2.2

<b>Bulan Month</b>	<b>Tebas</b>	<b>Tekarang</b>	<b>Sambas</b>	<b>Subah</b>	<b>Sebawi</b>
(1)	(7)	(8)	(9)	(10)	(11)
Januari/January	169,50	205,00	312,00	641,80	221,00
Februari/February	205,00	342,00	108,00	223,60	308,00
Maret/March	260,00	285,00	298,00	417,10	344,00
April/April	94,50	87,00	110,00	334,20	133,00
Mei/May	109,00	442,00	410,00	453,50	212,00
Juni/June	64,50	300,00	142,00	263,00	138,00
Juli/July	88,50	218,00	164,00	83,00	84,00
Agustus/August	368,00	440,00	319,00	300,50	482,00
September/September	59,50	181,00	160,00	375,70	141,00
Oktober/October	116,00	212,00	78,00	326,80	158,00
November/November	213,00	214,00	177,00	546,50	274,00
Desember/December	235,00	114,00	286,00	380,60	231,00
<i>Rata-rata per Bulan/Average per Month:</i>					
<b>2021</b>	<b>165,21</b>	<b>253,33</b>	<b>213,67</b>	<b>362,19</b>	<b>227,17</b>
2020	215,86	281,48	210,50	357,21	141,67
2019	165,67	244,83	154,67	295,03	167,64
2018	160,13	202,28	245,09	248,48	250,25
2017	250,42	169,08	192,75	...	243,08

Lanjutan Tabel/*Continued Table 1.2.2*

<b>Bulan Month</b>	<b>Jawai</b>	<b>Jawai Selatan</b>	<b>Teluk Keramat</b>	<b>Tangaran</b>	<b>Sejangkung</b>
(1)	(12)	(13)	(14)	(15)	(16)
Januari/ <i>January</i>	752,00	139,00	351,00	466,00	159,00
Februari/ <i>February</i>	377,80	239,00	527,00	536,00	234,00
Maret/ <i>March</i>	542,80	214,00	183,00	107,00	210,00
April/ <i>April</i>	76,20	26,00	116,00	86,00	98,00
Mei/ <i>May</i>	366,70	158,00	94,00	73,00	322,00
Juni/ <i>June</i>	273,60	224,00	21,00	41,00	112,00
Juli/ <i>July</i>	236,10	278,00	211,00	190,00	150,00
Agustus/ <i>August</i>	399,50	406,00	275,00	395,00	270,00
September/ <i>September</i>	206,50	170,00	111,00	94,00	173,00
Oktober/ <i>October</i>	80,50	137,00	178,00	134,00	147,00
November/ <i>November</i>	242,90	282,00	352,00	277,00	254,00
Desember/ <i>December</i>	75,30	167,00	260,00	179,00	164,00
<i>Rata-rata per Bulan/Average per Month:</i>					
<b>2021</b>	<b>302,49</b>	<b>203,33</b>	<b>223,25</b>	<b>214,83</b>	<b>191,08</b>
2020	490,05	247,21	242,38	252,95	260,67
2019	164,43	60,58	197,71	190,79	230,08
2018	123,95	180,42	165,50	152,42	254,67
2017	232,83	162,42	247,65	234,58	...

Catatan/*Note:* (...) Data tidak tersedia dan tidak lengkap sehingga tidak dapat dihitung rata-ratanya

Sumber/*Source:* Dinas Pertanian dan Ketahanan Pangan Kabupaten Sambas

**Tabel**  
**Table** 1.2.3**Jumlah Hari Hujan Bulanan di Beberapa Kecamatan (Hari),  
2021**  
**Number of Rainday at Selected Meteorological Station  
(Days), 2021**

<b>Bulan Month</b>	<b>Selakau</b>	<b>Selakau Timur</b>	<b>Pemangkat</b>	<b>Semparuk</b>	<b>Salatiga</b>
(1)	(2)	(3)	(4)	(5)	(6)
Januari/January	23	20	23	31	27
Februari/February	10	11	11	28	11
Maret/March	16	14	15	31	18
April/April	7	10	9	30	10
Mei/May	9	15	11	31	20
Juni/June	16	14	13	30	18
Juli/July	7	11	9	31	12
Agustus/August	21	21	22	31	24
September/September	18	14	11	30	17
Oktober/October	12	10	11	31	20
November/November	18	15	10	30	21
Desember/December	20	16	13	31	21
<i>Rata-rata per Bulan/Average per Month:</i>					
<b>2021</b>	<b>15</b>	<b>14</b>	<b>13</b>	<b>30</b>	<b>18</b>
2020	18	...	17	19	19
2019	9	...	14	16	16
2018	15	...	17	12	16
2017	17	13	11	16	16

Lanjutan Tabel/*Continued Table 1.2.2*

<b>Bulan Month</b>	<b>Tebas</b>	<b>Tekarang</b>	<b>Sambas</b>	<b>Subah</b>	<b>Sebawi</b>
(1)	(7)	(8)	(9)	(10)	(11)
Januari/January	7	20	17	21	24
Februari/February	5	11	6	13	11
Maret/March	12	18	14	16	23
April/April	4	9	9	13	13
Mei/May	9	17	10	18	18
Juni/June	6	20	7	15	21
Juli/July	5	10	4	6	15
Agustus/August	18	22	11	17	24
September/September	7	17	8	15	25
Oktober/October	6	13	4	15	20
November/November	14	18	16	22	29
Desember/December	11	15	31	21	25
<i>Rata-rata per Bulan/Average per Month:</i>					
<b>2021</b>	<b>9</b>	<b>16</b>	<b>11</b>	<b>19</b>	<b>21</b>
2020	11	18	11	20	8
2019	8	15	8	13	8
2018	9	16	17	17	17
2017	11	9	11	...	13




Lanjutan Tabel/Continued Table 1.2.2

<b>Bulan Month</b>	<b>Jawai</b>	<b>Jawai Selatan</b>	<b>Teluk Keramat</b>	<b>Tangaran</b>	<b>Sejangkung</b>
(1)	(12)	(13)	(14)	(15)	(16)
Januari/January	23	20	17	20	19
Februari/February	11	8	11	8	11
Maret/March	22	17	10	5	12
April/April	7	3	5	7	8
Mei/May	15	12	6	7	15
Juni/June	13	13	5	6	6
Juli/July	9	8	6	5	8
Agustus/August	20	17	13	12	17
September/September	20	16	7	10	13
Oktober/October	15	12	9	8	10
November/November	18	22	14	13	18
Desember/December	15	20	18	16	14
<i>Rata-rata per Bulan/Average per Month:</i>					
<b>2021</b>	16	14	10	10	13
2020	19	14	13	15	13
2019	12	5	10	12	11
2018	12	8	11	10	14
2017	13	8	15	10	...

Catatan/Note: (...) Data tidak tersedia dan tidak lengkap sehingga tidak dapat dihitung rata-ratanya

Sumber/Source: Dinas Pertanian dan Ketahanan Pangan Kabupaten Sambas



Kabupaten Sambas terdiri dari **19** kecamatan dan **193** desa

*Sambas Regency is divided into 19 sub-districts and 193 villages*

**Jumlah PNS**  
**Pemda Kabupaten Sambas 2021**

**5.959** orang

*Number of civil servants in Sambas Regency, 2021 about 5,959 peoples*

**Laki - laki**  
*Males*

**2.903**



**Perempuan**  
*Females*

**3.056**



### Jumlah PNS di Pemda Kabupaten Sambas Menurut Pendidikan

*Number of Civil Servants in Sambas Regency by Education*

**Penyumbang Terbanyak / The Biggest Contributor**

**↑ 3.639** Tingkat Sarjana/Doktor/Ph.D  
*University Graduates*

**Mengalami peningkatan pada 2021**  
*Has Increased in 2021*



**Penyumbang Terkecil / The Smallest Contributor**

**↓ 16** Sampai dengan SD  
*Up to Primary School*

**Mengalami penurunan pada 2021**  
*Has Decreased in 2021*





**PENJELASAN TEKNIS****TECHNICAL NOTES**

- |   |  |
|---|--|
| <p>1. Anggota Dewan Perwakilan Rakyat Daerah (DPRD) dipilih melalui pemilihan umum (pemilu) dan dilantik dalam masa jabatan lima tahun.</p>   | <p>1. <i>Regional House of Representatives (DPRD) members are elected through a general election and appointed for a five-years membership.</i></p>  |
| <p>2. Susunan pemerintahan Republik Indonesia periode 2019–2024 terdiri dari presiden, wakil presiden, lembaga tinggi negara, kementerian, setingkat menteri, dan Lembaga Pemerintahan Non Kementerian (LPNK).</p>  | <p>2. <i>The government structure of the Republic of Indonesia period 2019–2024 consists of president, vice president, state supreme agencies, ministries, ministerial level institutions, and non-ministerial institutions.</i></p>   |
| <p>3. Lembaga tinggi negara terdiri dari Majelis Permusyawaratan Rakyat (MPR), Dewan Perwakilan Rakyat (DPR), Badan Pemeriksa Keuangan (BPK), dan Mahkamah Agung (MA), Dewan Perwakilan Daerah (DPD), Mahkamah Konstitusi (MK), dan Komisi Yudisial (KY).</p> | <p>3. <i>State supreme agencies consist of The People's Consultative Assembly, The House of Representative, The Audit Board of the Republic of Indonesia, Supreme Court, Local Councils, Constitutional Court, and Judicial Commission.</i></p>  |
| <p>4. Kementerian terdiri dari kementerian koordinator dan kementerian. Kementerian koordinator terdiri dari bidang politik, hukum, dan keamanan (polhukam), bidang perekonomian, bidang pembangunan manusia dan kebudayaan, dan bidang kemaritiman.</p>      | <p>4. <i>Ministries consist of coordinating ministry and departmental ministry. Coordinating ministries consist of Coordinating Ministry for Political, Legal, and Security Affairs, Coordinating Ministry for the Economy, Coordinating Ministry for Maritime Affairs, and Coordinating Ministry for Human Development and Culture.</i></p> |
| <p>5. Kementerian terdiri dari Kementerian Sekretaris Negara, Kementerian Dalam Negeri, Kementerian Luar Negeri,</p>  | <p>5. <i>Departmental Ministries consist of State Secretary; Ministry of Home Affairs; Ministry of Foreign Affairs; Ministry of National Development</i></p>   |

Kementerian Perencanaan  
Pembangunan Nasional/  
Bappenas, Kementerian  
Pertahanan, Kementerian  
Hukum dan Hak Asasi Manusia, Kementerian  
Keuangan, Kementerian Energi dan Sumber  
Daya Mineral, Kementerian  
Perindustrian, Kementerian  
Perdagangan, Kementerian  
Pertanian, Kementerian  
Perhubungan, Kementerian  
Kelautan dan Perikanan,  
Kementerian Ketenagakerjaan,  
Kementerian Badan Usaha Milik  
Negara, Kementerian Koperasi  
dan UKM, Kementerian Pekerjaan  
Umum dan Perumahan Rakyat,  
Kementerian Lingkungan Hidup  
dan Kehutanan, Kementerian  
Agraria dan Tata Ruang/  
Badan Pertanahan Nasional,  
Kementerian Kesehatan,  
Kementerian Kebudayaan dan  
Pendidikan Dasar Menengah,  
Kementerian Sosial, Kementerian  
Agama, Kementerian Pariwisata,  
Kementerian Komunikasi dan  
Informatika, Kementerian  
Pendayagunaan Aparatur  
Negara dan Reformasi Birokrasi,  
Kementerian Pemuda dan  
Olahraga, Kementerian Desa,  
Pembangunan Daerah Tertinggal  
dan Transmigrasi, Kementerian  
Riset Teknologi dan Pendidikan  
Tinggi, dan Kementerian  
Pemberdayaan Perempuan  
dan Perlindungan Anak.

*Planning/Chairperson of National  
Development Planning Agency;  
Ministry of Defense; Ministry of  
Justice and Human Rights; Ministry  
of Finance; Ministry of Energy  
and Mineral Resources; Ministry  
of Industry; Ministry of Trade;  
Ministry of Agriculture; Ministry  
of Transportation; Ministry of  
Maritime Affairs and Fisheries;  
Ministry of Manpower; Ministry of  
State Owned Enterprises; Ministry  
of Cooperatives and Small and  
Medium Enterprises; Ministry of  
Public Works and Public Housing;  
Ministry of Environment and  
Forestry; Ministry of Agrarian Affairs  
and Spatial Planning/National  
Land Agency; Ministry of Health;  
Ministry of Culture and Elementary  
& Secondary Education; Ministry of  
Social Services; Ministry of Religious  
Affairs; Ministry of Tourism;  
Ministry of Communication  
and Informatics; Ministry of  
Empowerment of State Apparatus  
and Bureaucracy Reform; Ministry  
of Youth and Sports Affairs;  
Ministry of Village Development,  
Disadvantaged Regions and  
Transmigration; Ministry of  
Research, Technology, and Higher  
Education; and Ministry of Women  
Empowerment and Child Protection*

6. Setingkat Menteri terdiri dari Kejaksaan Agung, Tentara Nasional Indonesia, dan Kepolisian Negara Republik Indonesia
7. Lembaga Pemerintah Non Kementerian terdiri dari Arsip Nasional Republik Indonesia, Badan Intelijen Negara, Badan Kepegawaian Negara, Badan Kependudukan dan Keluarga Berencana Nasional, Badan Koordinasi Penanaman Modal, Badan Informasi Geospasial, Badan Meteorologi, Klimatologi, dan Geofisika, Badan Narkotika Nasional, Badan Nasional Penanggulangan Bencana, Badan Nasional Penanggulangan Terorisme, Badan Nasional Penempatan dan Perlindungan Tenaga Kerja Indonesia, Badan Pengawasan Obat dan Makanan, Badan Pengawasan Tenaga Nuklir, Badan Pengawasan Keuangan dan Pembangunan, Badan Pengkajian dan Penerapan Teknologi, Badan Pusat Statistik, Badan SAR Nasional, Badan Standardisasi Nasional, Badan Tenaga Nuklir Nasional, Lembaga Administrasi Negara, Lembaga Ilmu Pengetahuan Indonesia, Lembaga Ketahanan Nasional, Institute, Lembaga Kebijakan Pengadaan Barang/ Jasa Pemerintah, Lembaga Penerbangan dan Antariksa Nasional, Lembaga Sandi Negara, dan Perpustakaan Nasional
6. *Ministerial Level Officials consist of, Attorney General, Indonesian National Defense Force, and Indonesian National Police.*
7. *Non Ministerial Institutions consist of National Archive of the Republic of Indonesia, State Intelligence Board, National Civil Service Agency, National Population and Family Planning Board, Investment Coordinating Board, Geospatial Information Agency, Meteorology, Climatology, and Geophysics Agency, National Narcotics Agency, National Agency for Disaster Management, National Counter Terrorism Agency, The National Authority for The Placement and Protection of Indonesian Overseas Workers, National Agency of Drugs and Foods Control, Nuclear Energy Controlling Board, Audit and Development Supervising Agency, Agency for the Assesment and Application Technology, BPS-Statistics Indonesia, National Search and Rescue Agency, National Standardization Board, National Nuclear Energy Board, National Institute of Administration, National Institute of Science, National Resilience Institute, Government Procurement Policy Board, National Institute of Space and Aeronautics, National Crypto Agency, and National Library of Republic of Indonesia.*

Republik Indonesia.

8. **Realisasi Penerimaan dan Pengeluaran Pemerintah Provinsi** adalah realisasi/perhitungan APBD Provinsi pada tiap tahun anggaran.
9. **Pendapatan Asli Daerah (PAD)** adalah pendapatan yang diperoleh daerah yang dipungut berdasarkan peraturan daerah sesuai dengan peraturan perundang-undangan, guna keperluan daerah yang bersangkutan dalam membiayai kegiatannya.
10. **Dana Perimbangan** adalah dana yang bersumber dari pendapatan APBN yang dialokasikan kepada Daerah untuk mendanai kebutuhan daerah dalam rangka pelaksanaan desentralisasi.
11. **Lain-lain Pendapatan yang Sah** adalah pendapatan lainnya dari pemerintah pusat dan atau dari instansi pusat, serta dari daerah lainnya.
8. **Actual revenue and expenditure of Provincial Government** is the realization/provincial budget calculations for every fiscal year.
9. **Original Local Government Revenue** is revenue that withheld based on local regulations in accordance with the legislation, for the purposes of financing their activities.
10. **Balanced Budget** is the fund coming from the state budget that allocated to regions to fund their needs in the context of decentralization.
11. **Other Legal Revenue** is other income that coming from the central government and or from the central agencies, as well as from other local government

**ULASAN****DESCRIPTION****Sejarah Kabupaten Sambas**

Kabupaten Sambas, pada masa pemerintahan Belanda merupakan daerah Afdelling Van Singkawang. Setelah perang dunia ke-2 status Kabupaten Sambas berubah menjadi Afdelling Administratif terbagi menjadi 3 (tiga) daerah, yaitu :

1. Daerah Kesultanan Sambas yang meliputi Onderafdeling Singkawang, Bengkayang, Pemangkat dan Sambas dengan sebutan kewedanan.
2. Daerah Kerajaan/Penembahan Mempawah.
3. Daerah Kerajaan (Kesultanan) Pontianak dan sebagian daerahnya adalah mandor.

Setelah perang dunia ke-2 berakhir, daerah ini berubah menjadi daerah otonom Kabupaten Sambas dengan ibukota Singkawang yang terdiri dari 4 (empat) kewedanan yaitu :

1. Kewedanan Singkawang
2. Kewedanan Pemangkat
3. Kewedanan Sambas
4. Kewedanan Bengkayang

Berdasarkan UU Nomor 27 tahun 1959 tentang penetapan Undang-undang Darurat Nomor 3 tahun 1953 tentang pembentukan daerah tingkat II di Kalimantan Barat (LNRI Nomor 72 tahun 1959 Tambahan LNRI Nomor 1820), Pembentukan Kabupaten Sambas mulai terealisasi dan sejak tahun 1963 sistem kewedanan dihapuskan sehingga wilayah Pemerintahan Kabupaten Sambas berubah menjadi 15 wilayah kecamatan dan pada tahun 1988 berubah menjadi 19 kecamatan dimana

**History of Sambas Regency**

*Sambas Regency, in a period of governance of Dutch represent area of Afdelling Van of Singkawang. After second world war status of Sambas regency turn into divided Administrative Afdelling to becomes 3 (three) area, that is :*

1. *Area of Sultanate Sambas covering Onderafdeling Singkawang, Bengkayang, Pemangkat and of Sambas which called kewedanan.*
2. *Area of Kerajaan/Penembahan Mempawah.*
3. *Area of Sultanate Pontianak and part of this area is mandor.*

*After the end of the second world war, this area turn into otonomous area of Sambas regency with capital of Singkawang which consist of 4 (four) kewedanan that is :*

1. *Kewedanan Singkawang*
2. *Kewedanan Pemangkat*
3. *Kewedanan Sambas*
4. *Kewedanan Bengkayang*

*Based on Undang-undang No. 27/1959 about stipulating of Emergency Decree No. 3/1953 about forming of area mount II Kalimantan Barat (LNRI No. 72/1959. Addition of LNRI No.1820), Forming of Sambas Regency start to be realized and since 1963 system of kewedanan abolished, so that region Governance of Sambas Regency turn into 15 district region and in 1988 turn into 19 district where 2 district among others represent Administrative Municipal Administration area of Singkawang.*



2 kecamatan diantaranya merupakan daerah Pemerintahan Kota Administratif Singkawang.

Dengan terbitnya Undang-undang Nomor 10 Tahun 1999 tentang pembentukan daerah tingkat II Bengkayang, maka kedudukan Pemerintah Daerah Kabupaten Sambas pindah dari Kota Singkawang ke Kota Sambas, sehingga wilayah Kabupaten Sambas tinggal 9 Kecamatan saja.

Pada tahun 2007, Wilayah Kabupaten Sambas dimekarkan kembali menjadi 19 kecamatan dengan 3 kecamatan baru, yaitu Kecamatan Tangaran, Selakau Timur dan Salatiga yang berasal dari pemekaran kecamatan Teluk Keramat, Selakau dan Pemangkat.

### **Dewan Perwakilan Rakyat Daerah**

Sebagai perwujudan dari Demokrasi Pancasila dan tindak lanjut dari hasil pemilu 2019, maka telah terbentuk DPRD Kabupaten Sambas periode 2019-2024.

Adapun komposisi keanggotaan DPRD Kabupaten Sambas saat ini yang berjumlah 45 orang, dengan Partai terbanyak yaitu Partai Golkar berjumlah 13,33 persen dari jumlah keseluruhan.

### **Pegawai Negeri Sipil**

Jumlah pegawai negeri sipil yang bekerja di Pemda Kabupaten Sambas pada tahun 2021 sebanyak 5.959 orang yang terdiri dari 2.903 orang pegawai laki-laki dan 3.056 orang pegawai perempuan. Dari 5.959 orang pegawai negeri tersebut, 0,25 persen golongan I; 11,93 persen golongan II; 61,00 persen golongan III, dan 26,82 persen golongan IV. Jika dilihat dari tingkat pendidikan, 0,27 persen dari pegawai tersebut berpendidikan SD,

*Risingly of Code No. 10/1999 about forming of area mount II Bengkayang, hence dimiciling Local Government of Sambas Regency move from town of Singkawang to Town of Sambas, and so the region of Sambas remain 9 District.*

*In 2007, Region of Sambas re-bloomed become 19 district by 3 new district, that is Tangaran district coming from divide of Teluk Keramat, Selakau Timur from Selakau and Salatiga from Pemangkat district.*

### **Dewan Perwakilan Rakyat Daerah**

*As materialization from Pancasila's Democracy and follow-up from result of general election 2019, hence have been formed by DPRD of Sambas regency period 2019-2024.*

*As for membership composition of DPRD of Sambas regency in this time amounting to 45 people, most (13.33 percent) from, Golkar Party.*

### **Civil Servant's**

*Number of public servant of Sambas regency Government in 2021 counted 5.959 people who consist of 2.903 people officer of men and 3.056 people officer of woman. From 5.959 people public servant of civil, 0.25 percent of level I; 11.93 percent of level II; 61,00 percent of level III, and 26,82 percent of level of IV. If seen from education level, 0.27 percent of the officer education of PS; 0.70 percent of education of JHS; 14.57 percent of education of SHS; 8.83 percent of education*

0,70 persen berpendidikan SMP, 14,57 persen berpendidikan SMA, 8,83 persen berpendidikan Diploma I/II, 14,56 persen berpendidikan Diploma III, dan 61,07 persen berpendidikan Sarjana.

*of Diploma I / II, 14.56 percent of education of Diploma III and 61.07 percent bachelor educated and over.*

**Pemerintahan Desa**

Kabupaten Sambas pada tahun 2021 terdiri dari 19 Kecamatan dan 193 Desa.

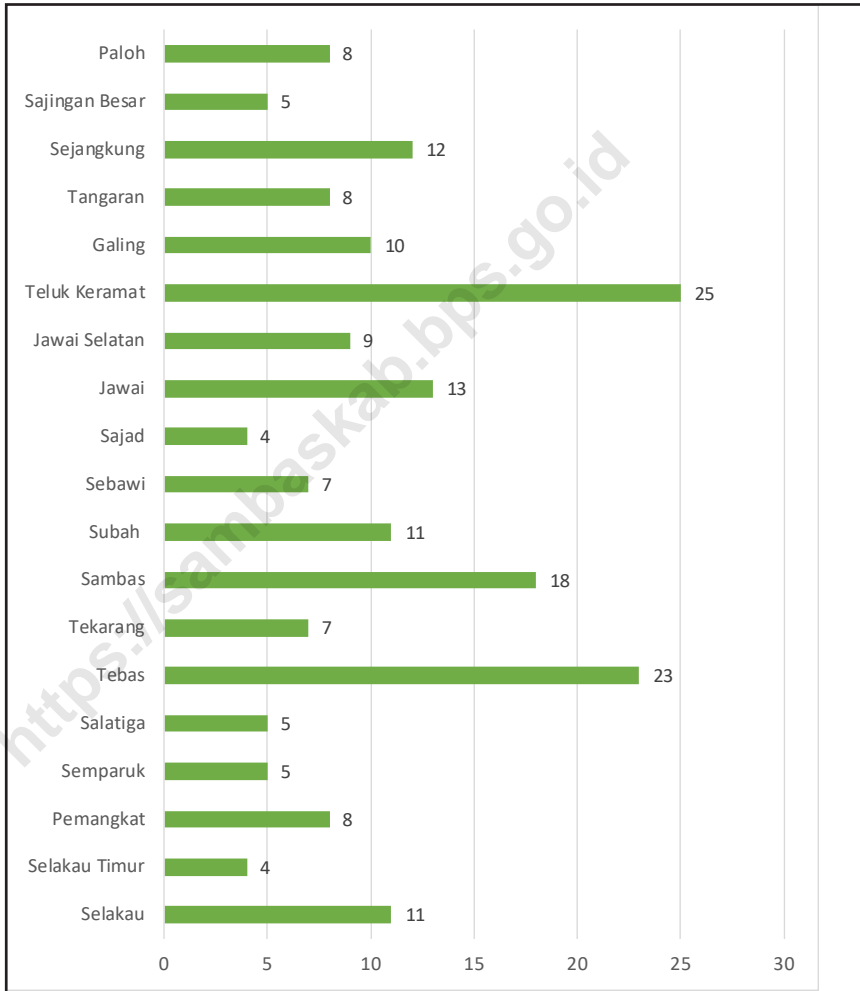
**Governance of Countryside**

*Sambas Regency in 2021 consisting of 19 Subdistrict and 193 villages*

<https://sambaskab.bps.go.id>

**Gambar** 2.1  
**Figures**

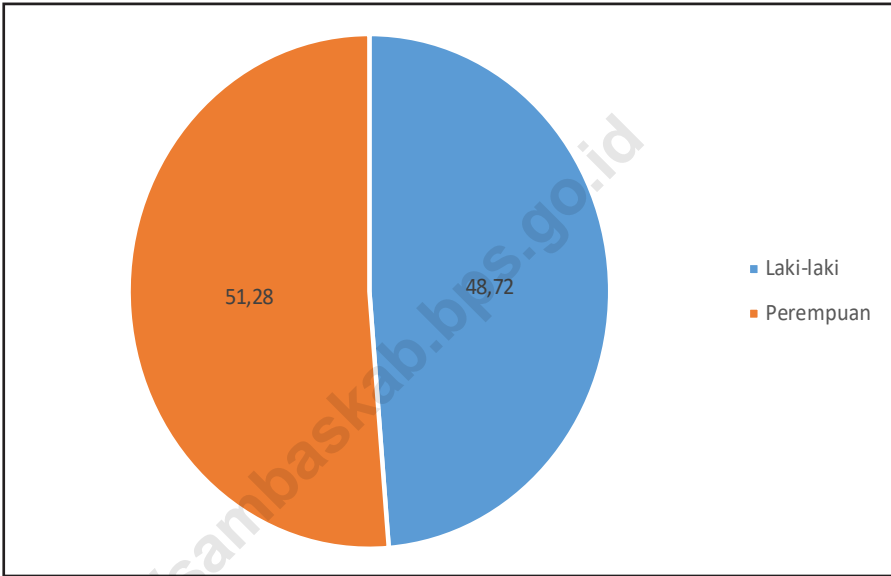
**Jumlah Desa Menurut Kecamatan di Kabupaten Sambas, 2021**  
*Number of Villages by Subdistrict in Sambas Regency, 2021*



Sumber/Source: Peraturan Kepala Badan Pusat Statistik Nomor 29 Tahun 2018 Tanggal 15 Januari 2018 tentang Perubahan Atas Peraturan Kepala Badan Pusat Statistik Nomor 55 Tahun 2017 tentang Kode dan Nama Wilayah Kerja Statistik Tahun 2017 / Chief Statistician Regulation Number 29/2018, January 15 2018, as a revision of Chief Statistician Regulation Number 55 of 2017 on Code and Name of Regional Level of Data Collection.

**Gambar** 2.2  
**Figures**

**Persentase Pegawai Negeri Sipil Menurut Jenis Kelamin di Kabupaten Sambas (%), Desember 2021**  
**Percentage of Civil Servants by Sex in Sambas Regency (%), December 2021**



Sumber/Source : Badan Kepegawaan dan Pengembangan SDM Kabupaten Sambas

## 2.1 WILAYAH ADMINISTRATIF ADMINISTRATIVE AREA

**Tabel** 2.1.1 **Jumlah Desa<sup>1</sup>/Kelurahan Menurut Kecamatan di Kabupaten Sambas, 2017–2021**  
**Table** 2.1.1 **Number of Villages<sup>1</sup>/Kelurahan by Subdistrict in Sambas Regency 2017–2021**

No.	Kecamatan Subdistrict	2017	2018	2019	2020	2021
(1)	(2)	(3)	(4)	(5)	(6)	(7)
1.	Selakau	11	11	11	11	11
2.	Selakau Timur	4	4	4	4	4
3.	Pemangkat	8	8	8	8	8
4.	Semparuk	5	5	5	5	5
5.	Salatiga	5	5	5	5	5
6.	Tebas	23	23	23	23	23
7.	Tekarang	7	7	7	7	7
8.	Sambas	18	18	18	18	18
9.	Subah	11	11	11	11	11
10.	Sebawi	7	7	7	7	7
11.	Sajad	4	4	4	4	4
12.	Jawai	13	13	13	13	13
13.	Jawai Selatan	9	9	9	9	9
14.	Teluk Keramat	25	25	25	25	25
15.	Galing	10	10	10	10	10
16.	Tangaran	8	8	8	8	8
17.	Sejangkung	12	12	12	12	12
18.	Sajingan Besar	5	5	5	5	5
19.	Paloh	8	8	8	8	8
<b>Kabupaten Sambas</b>		<b>193</b>	<b>193</b>	<b>193</b>	<b>193</b>	<b>193</b>

Catatan/Note: <sup>1</sup>Termasuk Unit Permukiman Transmigrasi (UPT)/Include Transmigration Settlement Unit

Sumber/Source: Peraturan Kepala Badan Pusat Statistik Nomor 29 Tahun 2018 Tanggal 15 Januari 2018 tentang Perubahan Atas Peraturan Kepala Badan Pusat Statistik Nomor 55 Tahun 2017 tentang Kode dan Nama Wilayah Kerja Statistik Tahun 2017 / Chief Statistician Regulation Number 29/2018, January 15 2018, as a revision of Chief Statistician Regulation Number 55 of 2017 on Code and Name of Regional Level of Data Collection.

## 2.2 DEWAN PERWAKILAN RAKYAT DAERAH REGIONAL HOUSE OF REPRESENTATIVE

**Tabel 2.2.1** Jumlah Anggota Dewan Perwakilan Rakyat Daerah Menurut Partai Politik dan Jenis Kelamin di Kabupaten Sambas, 2021  
*Number of Regional House of Representatives's Members by Political Parties and Sex in Sambas Regency, 2021*

Partai Politik <i>Political Parties</i>	Laki-laki <i>Male</i>	Perempuan <i>Female</i>	Jumlah <i>Total</i>
(1)	(2)	(3)	(4)
01. Partai Golkar	4	2	6
02. Partai Amanat Nasional	3	1	4
03. PDI Perjuangan	5	1	6
04. Partai Gerindra	7	-	7
05. Partai Demokrat	3	-	3
06. Partai Keadilan Sejahtera	3	1	4
07. Partai Nasdem	5	-	5
08. Partai Persatuan Pembangunan	2	-	2
09. Partai Hanura	2	1	3
10. Partai Kebangkitan Bangsa	4	-	4
11. Partai Persatuan Indonesia	1	-	1
<b>Jumlah/Total</b>	<b>39</b>	<b>6</b>	<b>45</b>

Sumber/Source: Sekretariat DPRD Kabupaten Sambas

**Tabel**  
**Table 2.2.2**

**Jumlah Anggota Dewan Perwakilan Rakyat Daerah Menurut Partai Politik dan Pendidikan di Kabupaten Sambas, 2021**  
**Number of Regional House of Representatives's Members by Political Parties and Educational Level in Sambas Regency, 2021**

<b>Partai Politik Political Parties</b>	<b>SMA</b>	<b>Diploma I, II, III</b>	<b>S1, DIV</b>	<b>S-2</b>
<b>(1)</b>	<b>(2)</b>	<b>(3)</b>	<b>(4)</b>	<b>(5)</b>
01. Partai Golkar	3	-	2	1
02. Partai Amanat Nasional	2	-	2	-
03. PDI Perjuangan	3	-	3	-
04. Partai Gerindra	3	-	2	2
05. Partai Demokrat	3	-	-	-
06. Partai Keadilan Sejahtera	1	1	2	-
07. Partai Nasdem	3	-	2	-
08. Partai Persatuan Pembangunan	-	-	1	1
09. Partai Hanura	1	-	2	-
10. Partai Kebangkitan Bangsa	2	-	2	-
11. Partai Persatuan Indonesia	1	-	-	-
<b>Jumlah/Total</b>	<b>22</b>	<b>1</b>	<b>18</b>	<b>4</b>

Sumber/Source: Sekretariat DPRD Kabupaten Sambas

## 2.3 SUMBER DAYA MANUSIA HUMAN RESOURCES

**Tabel 2.3.1** Jumlah Pegawai Negeri Sipil Menurut Jabatan dan Jenis Kelamin di Kabupaten Sambas, Desember 2020 dan Desember 2021  
*Number of Civil Servants by Occupation and Sex in Sambas Regency, December 2020 and December 2021*

Jabatan <i>Occupation</i>	2020		Jumlah <i>Total</i>
	Laki-laki <i>Male</i>	Perempuan <i>Female</i>	
(1)	(2)	(3)	(4)
Jabatan Pimpinan Tinggi Utama <i>Senior Executives</i>	-	-	-
Jabatan Pimpinan Tinggi Madya <i>Middle Executives</i>	-	-	-
Jabatan Pimpinan Tinggi Pratama <i>Junior Executives</i>	24	3	27
Administrator/ <i>Administrator</i>	129	25	154
Pengawas/ <i>Supervisor</i>	307	129	436
Eselon V/ <i>5th Echelon</i>	-	-	-
Jabatan Fungsional Dosen <i>Certain Functional Position for Lecturer</i>	-	-	-
Jabatan Fungsional Guru <i>Certain Functional Position for Teacher</i>	1 336	1 671	3 007
Jabatan Fungsional Medis <i>Certain Functional Position for Medical Field</i>	228	527	755
Jabatan Fungsional Teknis <i>Certain Functional Position for Technical Field</i>	97	28	125
Jabatan Fungsional Umum/Pelaksana <i>General Functional Position</i>	961	773	1 734
<b>Jumlah/<i>Total</i></b>	<b>3 082</b>	<b>3 156</b>	<b>6 238</b>



Lanjutan Tabel/*Continued Table 2.3.1*

Jabatan <i>Occupation</i>	2021		
	Laki-laki <i>Male</i>	Perempuan <i>Female</i>	Jumlah <i>Total</i>
(1)	(5)	(6)	(7)
Jabatan Pimpinan Tinggi Utama <i>Senior Executives</i>	-	-	-
Jabatan Pimpinan Tinggi Madya <i>Middle Executives</i>	-	-	-
Jabatan Pimpinan Tinggi Pratama <i>Junior Executives</i>	20	2	22
Administrator/ <i>Administrator</i>	141	30	171
Pengawas/ <i>Supervisor</i>	282	120	402
Eselon V/ <i>5th Echelon</i>	-	-	-
Jabatan Fungsional Dosen <i>Certain Functional Position for Lecturer</i>	-	-	-
Jabatan Fungsional Guru <i>Certain Functional Position for Teacher</i>	1 245	1 589	2 834
Jabatan Fungsional Medis <i>Certain Functional Position for Medical Field</i>	244	579	823
Jabatan Fungsional Teknis <i>Certain Functional Position for Technical Field</i>	116	40	156
Jabatan Fungsional Umum/Pelaksana <i>General Functional Position</i>	821	671	1 492
<b>Jumlah/<i>Total</i></b>	<b>2 869</b>	<b>3 031</b>	<b>5 900</b>

Sumber/*Source*: Badan Kepegawaian Negara (BKN)/*National Civil Service Agency*

**Tabel**  
**Table** 2.3.2

**Jumlah Pegawai Negeri Sipil Menurut Tingkat Pendidikan dan Jenis Kelamin di Kabupaten Sambas, Desember 2020 dan Desember 2021**  
**Number of Civil Servants by Educational Level and Sex in Sambas Regency, Desember 2020 and Desember 2021**

Tingkat Pendidikan <i>Educational Level</i>	2020		
	Laki-laki <i>Male</i>	Perempuan <i>Female</i>	Jumlah <i>Total</i>
(1)	(2)	(3)	(4)
Sekolah Dasar (SD) <i>Primary School</i>	17	4	21
Sekolah Menengah Pertama (SMP) <i>Junior High School</i>	42	5	47
Sekolah Menengah Atas (SMA) <i>Senior High School</i>	673	338	1.011
Diploma I/Akta I <i>Diploma I/Akta I</i>	19	36	55
Diploma II/Akta II <i>Diploma II/Akta II</i>	347	348	695
Diploma III/Akta III <i>Diploma III/Akta III</i>	288	585	873
Diploma IV/Akta IV <i>Diploma IV/Akta IV</i>	80	47	127
S1/Sarjana <i>Under Graduate/Bachelor</i>	1 432	1 716	3 148
S2/Pasca Sarjana <i>Graduate</i>	179	77	256
S3/Doktor/Ph.D <i>Post Graduate</i>	5	-	5
<b>Jumlah/Total</b>	<b>3 082</b>	<b>3 156</b>	<b>6 238</b>

Lanjutan Tabel/Continued Table 2.3.2

Tingkat Pendidikan Educational Level	2021		
	Laki-laki Male	Perempuan Female	Jumlah Total
(1)	(5)	(6)	(7)
Sekolah Dasar (SD) Primary School	13	3	16
Sekolah Menengah Pertama (SMP) Junior High School	36	6	42
Sekolah Menengah Atas (SMA) Senior High School	575	277	852
Diploma I/Akta I Diploma I/Akta I	13	20	33
Diploma II/Akta II Diploma II/Akta II	255	237	492
Diploma III/Akta III Diploma III/Akta III	281	579	860
Diploma IV/Akta IV Diploma IV/Akta IV	77	53	130
S1/Sarjana Under Graduate/Bachelor	1 436	1 778	3 214
S2/Pasca Sarjana Graduate	176	78	254
S3/Doktor/Ph.D Post Graduate	7	-	7
<b>Jumlah/Total</b>	<b>2 869</b>	<b>3 031</b>	<b>5 900</b>

Sumber/Source: Badan Kepegawaian Negara (BKN)/National Civil Service Agency

**Tabel**  
**Table** 2.3.3

**Jumlah Pegawai Negeri Sipil Menurut Tingkat  
Kepangkatan dan Jenis Kelamin di Kabupaten Sambas,  
Desember 2020 dan Desember 2021**  
*Number of Civil Servants by Hierarchy and Sex in Sambas  
Regency, Desember 2020 and Desember 2021*

Pangkat/Golongan/Ruang Hierarchy	2020		
	Laki-laki Male	Perempuan Female	Jumlah Total
(1)	(2)	(3)	(4)
<b>Golongan I/Range I</b>	12	4	16
1. I/A (Juru Muda)/Junior Clerk	-	-	-
2. I/B (Juru Muda Tingkat I)/First Class Junior Clerk	1	-	1
3. I/C (Juru)/Clerk	5	2	7
4. I/D (Juru Tingkat I)/First Class Clerk	6	2	8
<b>Golongan II/Range II</b>	450	307	757
5. II/A (Pengatur Muda)/Junior Supervisor	30	6	36
6. II/B (Pengatur Muda Tingkat I) First Class Junior Supervisor	70	30	100
7. II/C (Pengatur)/Supervisor	154	121	275
8. II/D (Pengatur Tingkat I)/First Class Supervisor	196	150	346
<b>Golongan III/Range III</b>	1 677	2 039	3 716
9. III/A (Penata Muda)/Junior Superintendent	452	581	1 033
10. III/B (Penata Muda Tingkat I) First Class Junior Superintendent	476	708	1 184
11. III/C (Penata)/Superintendent	275	366	641
12. III/D (Penata Tingkat I)/First Class Superintendent	474	384	858
<b>Golongan IV/Range IV</b>	943	806	1 749
13. IV/A (Pembina)/Administrator	771	722	1 493
14. IV/B (Pembina Tingkat I)/First Class Administrator	151	82	233
15. IV/C (Pembina Utama Muda)/Junior Administrator	20	2	22
16. IV/D (Pembina Utama Madya)/Middle Administrator	1	-	1
17. IV/E (Pembina Utama)/Senior Administrator	-	-	-
<b>Jumlah/Total</b>	<b>3 082</b>	<b>3 156</b>	<b>6 238</b>

Lanjutan Tabel/Continued Table 2.3.3

Pangkat/Golongan/Ruang Hierarchy	2021		
	Laki-laki Male	Perempuan Female	Jumlah Total
(1)	(5)	(6)	(7)
<b>Golongan I/Range I</b>	11	4	15
1. I/A (Juru Muda)/Junior Clerk	-	-	-
2. I/B (Juru Muda Tingkat I)/First Class Junior Clerk	-	-	-
3. I/C (Juru)/Clerk	3	1	4
4. I/D (Juru Tingkat I)/First Class Clerk	8	3	11
<b>Golongan II/Range II</b>	395	288	683
5. II/A (Pengatur Muda)/Junior Supervisor	16	1	17
6. II/B (Pengatur Muda Tingkat I) First Class Junior Supervisor	58	21	79
7. II/C (Pengatur)/Supervisor	136	119	255
8. II/D (Pengatur Tingkat I)/First Class Supervisor	185	147	332
<b>Golongan III/Range III</b>	1 601	2 003	3 604
9. III/A (Penata Muda)/Junior Superintendent	391	474	865
10. III/B (Penata Muda Tingkat I) First Class Junior Superintendent	489	737	1 226
11. III/C (Penata)/Superintendent	272	388	660
12. III/D (Penata Tingkat I)/First Class Superintendent	449	404	853
<b>Golongan IV/Range IV</b>	862	736	1 598
13. IV/A (Pembina)/Administrator	697	633	1 330
14. IV/B (Pembina Tingkat I)/First Class Administrator	146	101	247
15. IV/C (Pembina Utama Muda)/Junior Administrator	18	2	20
16. IV/D (Pembina Utama Madya)/Middle Administrator	1	-	1
17. IV/E (Pembina Utama)/Senior Administrator	-	-	-
<b>Jumlah/Total</b>	<b>2 869</b>	<b>3 031</b>	<b>5 900</b>

Sumber/Source: Badan Kepegawaian Negara (BKN)/National Civil Service Agency

## 2.4 KEUANGAN PEMERINTAH GOVERNMENT FINANCE

**Tabel 2.4.1** Realisasi Pendapatan Pemerintah Kabupaten Sambas Menurut Jenis Pendapatan (ribu rupiah), 2018–2021  
**Table 2.4.1** Actual Sambas Regency Government Revenues by Kind of Revenues (thousand rupiahs), 2018–2021

Jenis Pendapatan/Kind of Revenues	2018	2019
(1)	(2)	(3)
<b>1. Pendapatan Asli Daerah (PAD)/Regional Revenue</b>	<b>127 663 390,96</b>	<b>148 846 279,61</b>
1.1 Pajak Daerah/Regional Tax	29 750 525,98	53 863 790,70
1.2 Retribusi Daerah/Regional Retribution	3 528 145,80	3 480 929,98
1.3 Hasil Perusahaan Milik Daerah dan Pengelolaan Kekayaan Daerah yang Dipisahkan/Regional-Owned Company Revenue and Separated Management of Regional Wealth	3 396 765,33	2 923 845,29
1.4 Lain-lain PAD yang Sah/Other Regional Revenue	90 987 953,85	88 577 713,64
<b>2. Dana Perimbangan/Balance Funds</b>	<b>1 252 299 914,14</b>	<b>1 308 548 444,74</b>
2.1 Bagi Hasil Pajak/Tax Sharing Revenue	33 567 662,88	26 769 669,73
2.2 Bagi Hasil Bukan Pajak/Sumber Daya Alam/Non-Tax Sharing Revenue/Natural Resources	-	3 970 651,46
2.3 Dana Alokasi Umum/General Allocation Fund	873 609 250,00	894 193 050,00
2.4 Dana Alokasi Khusus/Special Allocation Fund	345 123 001,26	383 615 073,55
<b>3. Lain-lain Pendapatan yang Sah/Other Revenue</b>	<b>319 581 072,69</b>	<b>377 354 914,98</b>
3.1 Pendapatan Hibah/Grant	77 910 285,45	103 710 179,72
3.2 Dana Darurat/Emergency Fund	-	-
3.3 Dana Bagi Hasil Pajak dari Provinsi dan Pemerintah Daerah Lainnya/Tax Sharing Revenue from Provincial and Other Regional Governments	68 826 549,24	66 081 520,26
3.4 Dana Penyesuaian dan Otonomi Daerah/Regional Adjustment and Autonomy Fund	172 844 238,00	204 977 785,00
3.5 Bantuan Keuangan dari Provinsi atau Pemerintah Daerah Lainnya/Financial Assistance from Provincial or Other Regional Governments	-	2 585 430,00
3.6 Lainnya/Others	-	-
<b>Jumlah/Total</b>	<b>1 699 544 377,79</b>	<b>1 834 749 639,33</b>

Lanjutan Tabel/Continued Table 2.4.1

Jenis Pendapatan/Kind of Revenues	2020	2021
(1)	(4)	(5)
<b>1. Pendapatan Asli Daerah (PAD)/Regional Revenue</b>	<b>129 676 504,95</b>	<b>148 131 103,73</b>
1.1 Pajak Daerah/Regional Tax	31 059 856,36	40 515 447,84
1.2 Retribusi Daerah/Regional Retribution	3 913 551,57	3 478 463,60
1.3 Hasil Perusahaan Milik Daerah dan Pengelolaan Kekayaan Daerah yang Dipisahkan/Regional-Owned Company Revenue and Separated Management of Regional Wealth	3 231 061,79	3 041 902,80
1.4 Lain-lain PAD yang Sah/Other Regional Revenue	91 472 035,23	101 095 289,50
<b>2. Dana Perimbangan/Balance Funds</b>	<b>1 174 750 191,52</b>	<b>1 273 768 267,36</b>
2.1 Bagi Hasil Pajak/Tax Sharing Revenue	15 987 045,20	35 958 037,46
2.2 Bagi Hasil Bukan Pajak/Sumber Daya Alam/Non-Tax Sharing Revenue/Natural Resources	7 152 527,38	26 386 192,77
2.3 Dana Alokasi Umum/General Allocation Fund	813 946 622,00	803 744 280,00
2.4 Dana Alokasi Khusus/Special Allocation Fund	337 663 996,94	407 679 757,14
<b>3. Lain-lain Pendapatan yang Sah/Other Revenue</b>	<b>365 221 160,36</b>	<b>421 886 810,64</b>
3.1 Pendapatan Hibah/Grant	94 944 715,66	126 660 996,08
3.2 Dana Darurat/Emergency Fund	-	-
3.3 Dana Bagi Hasil Pajak dari Provinsi dan Pemerintah Daerah Lainnya/Tax Sharing Revenue from Provincial and Other Regional Governments	67 323 277,30	77 576 733,67
3.4 Dana Penyesuaian dan Otonomi Daerah/Regional Adjustment and Autonomy Fund	202 953 167,40	202 459 080,89
3.5 Bantuan Keuangan dari Provinsi atau Pemerintah Daerah Lainnya/Financial Assistance from Provincial or Other Regional Governments	-	15 190 000,00
3.6 Lainnya/Others	-	-
<b>Jumlah/Total</b>	<b>1 669 647 856,83</b>	<b>1 843 786 181,73</b>

Sumber/Source: Badan Keuangan Daerah Kabupaten Sambas

**Tabel**  
**Table 2.4.2****Realisasi Belanja Pemerintah Kabupaten Sambas Menurut Jenis Belanja (ribu rupiah), 2018–2021**  
**Actual Sambas Regency Government Expenditures by Kind of Expenditures (thousand rupiahs), 2018–2021**

Jenis Pendapatan Kind of Revenues	2018	2019
(1)	(2)	(3)
<b>1. Belanja Tidak Langsung/Indirect Expenditures</b>	<b>902 905 889,91</b>	<b>952 099 848,86</b>
1.1 Belanja Pegawai/Personnel Expenditures	606 234 979,22	626 368 853,99
1.2 Belanja Bunga/Interest Expenditures	1 151 609,18	1 811 219,81
1.3 Belanja Subsidi/Subsidies Expenditures	-	-
1.4 Belanja Hibah/Grant Expenditures	24 454 200,00	17 770 930,
1.5 Belanja Bantuan Sosial/Social Aid Expenditures	4 289 200,00	3 764 823,7
1.6 Belanja Bagi Hasil/Sharing Fund Expenditure	2 131 858,23	3 328 739,6
1.7 Belanja Bantuan Keuangan/Financial Aids Expenditures	263 842 568,90	298 765 838,91
1.8 Belanja Tidak Terduga/Unpredicted Expenditures	801 474,38	289 442,86
<b>2. Belanja Langsung/Direct Expenditures</b>	<b>798 315 176,31</b>	<b>882 921 283,62</b>
2.1 Belanja Pegawai/Personnel Expenditures	63 778 719,37	67 160 164,49
2.2 Belanja Barang dan Jasa/Goods and Services Expenditures	447 881 639,87	475 895 294,34
2.3 Belanja Modal/Capital Expenditure	286 654 817,07	339 865 824,79
<b>Jumlah/Total</b>	<b>1 701 221 066,22</b>	<b>1 835 021 132,48</b>



Lanjutan Tabel/Continued Table 2.4.2

Jenis Pendapatan Kind of Revenues	2020	2021
(1)	(4)	(5)
<b>1. Belanja Tidak Langsung/Indirect Expenditures</b>	<b>974 628 041,81</b>	...
1.1 Belanja Pegawai/Personnel Expenditures	599 658 419,10	...
1.2 Belanja Bunga/Interest Expenditures	1 923 456,98	...
1.3 Belanja Subsidi/Subsidies Expenditures	-	...
1.4 Belanja Hibah/Grant Expenditures	75 948 692,21	...
1.5 Belanja Bantuan Sosial/Social Aid Expenditures	591 535,00	...
1.6 Belanja Bagi Hasil/Sharing Fund Expenditure	4 940 953,07	...
1.7 Belanja Bantuan Keuangan/Financial Aids Expenditures	287 829 553,91	...
1.8 Belanja Tidak Terduga/Unpredicted Expenditures	3 735 431,54	...
<b>2. Belanja Langsung/Direct Expenditures</b>	<b>717 563 043,93</b>	...
2.1 Belanja Pegawai/Personnel Expenditures	86 035 715,00	...
2.2 Belanja Barang dan Jasa/Goods and Services Expenditures	393 811 874,38	...
2.3 Belanja Modal/Capital Expenditure	237 715 454,55	...
<b>Jumlah/Total</b>	<b>1 692 191 085,74</b>	...

Sumber/Source: Badan Keuangan Daerah Kabupaten Sambas

**Tabel**  
**Table 2.4.3**

**Realisasi Pembiayaan Daerah Kabupaten Sambas (Ribu Rupiah), 2018–2021**  
**Actual Financing of Second Stage Aoutonomous in Sambas Regency (Thousand Rupiahs), 2018–2021**

Jenis Pendapatan Kind of Revenues	2018	2019
(1)	(2)	(3)
<b>1. Penerimaan Pembiayaan Daerah</b>	<b>123 357 268,20</b>	<b>128 941 585,92</b>
1.1 Sisa Lebih Anggaran Daerah Tahun Sebelumnya	28 357 268,20	44 191 585,92
1.2 Pencairan Dana Cadangan	-	-
1.3 Hasil Penjualan Kekayaan Daerah yang Dipisahkan	-	-
1.4 Penerimaan Pinjaman Daerah dan Obligasi Daerah	95 000 000,00	84 750 000,00
1.5 Penerimaan Kembali Pemberian Pinjaman	-	-
1.6 Penerimaan Piutang Daerah	-	-
<b>2. Pengeluaran Pembiayaan Daerah</b>	<b>77 460 000</b>	<b>95 916 875,00</b>
2.1 Pembentukan Dana Cadangan	-	-
2.2 Penyertaan Modal (Investasi) Pemerintah Daerah	2 500 000,00	1 000 000,00
2.3 Pembayaran Pokok Utang	74 960 000,00	94 916 875,00
2.4 Pemberian Pinjaman Daerah	-	-
2.5 Pembayaran Belanja Kegiatan Tahun Sebelumnya	-	-
<b>Jumlah/Total</b>	<b>45 897 268,20</b>	<b>33 024 710,92</b>

Lanjutan Tabel/*Continued Table 2.4.3*

Jenis Pendapatan <i>Kind of Revenues</i>	2020	2021
(1)	(4)	(5)
<b>1. Penerimaan Pembiayaan Daerah</b>	<b>127 753 217,76</b>	<b>172 459 988,84</b>
1.1 Sisa Lebih Anggaran Daerah Tahun Sebelumnya	32 753 217,76	19 459 988,84
1.2 Pencairan Dana Cadangan	-	-
1.3 Hasil Penjualan Kekayaan Daerah yang Dipisahkan	-	-
1.4 Penerimaan Pinjaman Daerah dan Obligasi Daerah	95 000 000,00	153 000 000,00
1.5 Penerimaan Kembali Pemberian Pinjaman	-	-
1.6 Penerimaan Piutang Daerah	-	-
<b>2. Pengeluaran Pembiayaan Daerah</b>	<b>85 750 000,00</b>	<b>96 500 000,00</b>
2.1 Pembentukan Dana Cadangan	-	-
2.2 Penyertaan Modal (Investasi) Pemerintah Daerah	1 000 000,00	1 500 000,00
2.3 Pembayaran Pokok Utang	84 750 000,00	95 000 000,00
2.4 Pemberian Pinjaman Daerah	-	-
2.5 Pembayaran Belanja Kegiatan Tahun Sebelumnya	-	-
<b>Jumlah/Total</b>	<b>42 003 217,76</b>	<b>75 959 988,84</b>

Sumber/*Source*: Badan Keuangan Daerah Kabupaten Sambas

**Tabel 2.4.4**  
**Table**

**Realisasi Penerimaan Pajak Daerah Menurut Jenisnya di Kabupaten Sambas (Ribu Rupiah), 2019–2021**  
**Actual Taxes Region by Kind of Revenue in Sambas Regency (Thousand Rupiahs), 2019-2021**

No.	Uraian Description	2019	2020	2021
(1)	(2)	(3)	(4)	(5)
1.	Pajak Hotel	655 761,25	404 546,04	502 792,30
2.	Pajak Restoran	3 692 458,58	3 171 269,80	4 362 845,85
3.	Pajak Hiburan	97 381,25	19 819,50	10 310,25
4.	Reklame	480 891,38	517 083,33	526 298,14
5.	Pajak Penerangan Jalan	12 884 243,46	12 224 205,93	12 730 411,93
6.	Pajak Pengambilan Bahan Galian Gol. C	804 960,46	661 240,86	919 065,88
7.	Pajak Parkir	147 372,00	146 350,00	166 903,40
8.	Pajak Pengelolaan & Pemanfaatan Sarang Burung Walet	-	-	-
9.	Bea Perolehan Hak Atas Tanah dan Bangunan (BPHTB)	32 014 893,57	10 475 090,03	16 938 711,91
10.	Pajak Bumi dan Bangunan (PBB-P2)	3 085 828,76	3 440 250,86	4 358 108,18
<b>Jumlah/Total</b>		<b>53 863 790,70</b>	<b>31 059 856,35</b>	<b>40 515 447,84</b>

Sumber/Source: Badan Keuangan Daerah Kabupaten Sambas

**Tabel**  
**Table 2.4.5**

**Realisasi Penerimaan Retribusi Daerah Menurut Jenisnya  
di Kabupaten Sambas (Ribu Rupiah), 2019–2021**  
**Actual Region Retribution by Kind of Revenue in Sambas  
Regency (Thousand Rupiahs), 2019-2021**

No.	Uraian Description	2019	2020	2021
(1)	(2)	(3)	(4)	(5)
1.	Retribusi Pelayanan Kesehatan (LABKESDA)	41 487,50	230 925,70	195 307,50
2.	Retribusi Pelayanan Kebersihan	851 666,00	800 605,00	835 783,00
3.	Ret. Penggantian Biaya Cetak KTP;KK & Capil	-	-	-
	Ret. Penggantian Biaya Cetak KTP	-	-	-
	Ret. Penggantian Biaya Cetak KK	-	-	-
	Ret. Penggantian Biaya Cetak Akte	-	-	-
4.	Retribusi Parkir di Tepi Jalan Umum	84 756,00	43 207,00	61 033,00
5.	Retribusi Pelayanan Pasar	204 097,00	155 807,00	165 972,00
6.	Ret. Pengujian Kendaraan Bermotor	71 960,00	600,00	
7.	Ret. Jasa Usaha Pemakaian Kekayaan Daerah	110 194,40	127 460,80	113 397,00
8.	Ret. Js. Usaha Psr Grosir dan/atau Pertokoan	61 200,00	43 500,00	36 000,00
9.	Retribusi Tempat Pelelangan Ikan	-	-	-
10.	Retribusi Jasa Usaha Terminal	20 050,00	10 900,00	6 400,00
11.	Retribusi Tempat Khusus Parkir	-	-	-
12.	Retribusi Rumah Potong Hewan	-	-	-
13.	Retribusi Penyeberangan di air	-	-	-
14.	Retribusi Kepelabuhan	266 104,61	246 183,73	230 234,81

Lanjutan Tabel/*Continued Table 2.4.5*

<b>No.</b>	<b>Uraian Description</b>	<b>2019</b>	<b>2020</b>	<b>2021</b>
(1)	(2)	(3)	(4)	(5)
15.	Retribusi Izin Mendirikan Bangunan	931 529,57	1 357 720,34	757 365,14
16.	Retribusi Izin Gangguan	-	-	-
17.	Retribusi Izin Trayek	3 050,00	350,00	130,00
18.	Retribusi Surat Izin Usaha Perikanan	-	-	-
19.	Retribusi Penggantian Biaya Cetak Peta	-	-	-
20.	Retribusi Pelayanan Tera Ulang	49 543,90	40 073,00	77 807,15
21.	Retribusi Pengendalian Menara Komunikasi	782 091,00	852 129,00	988 314,00
22.	Retribusi Penjualan Produksi Usaha Daerah	3 200,00	-	-
<b>Jumlah/Total</b>		<b>3 480 929,98</b>	<b>4 090,00</b>	<b>10 720,00</b>

Sumber/*Source*: Badan Keuangan Daerah Kabupaten Sambas

**Tabel  
Table 2.4.6**

**Realisasi Penerimaan Hasil Perusahaan Daerah yang Dipisahkan dan Lain-Lain Pendapatan Asli Daerah yang Sah Menurut Jenisnya di Kabupaten Sambas (Ribu Rupiah), 2021**

***Regional-Owned Company Revenue and Separated Management of Regional Wealth by Kind of Revenues, 2021***

No.	Uraian/Description	2021
(1)	(2)	(3)
<b>1.</b>	<b>Hasil Perusahaan Daerah yang Dipisahkan</b>	3 041 902,80
	Bagian Laba atas Perusahaan Milik Daerah / BUMD PT. Bank Kalbar	3 041 902,80
<b>2.</b>	<b>Lain-Lain PAD Yang Sah</b>	101 095 289,50
	A. Penerimaan Jasa Giro Kas Daerah	1 626 530,84
	Jasa Giro Bank Kalbar	-
	Jasa Giro Bank BNI	-
	Jasa Giro Bank Mandiri	-
	Jasa Giro Bank Mandiri Syariah	-
	Jasa Giro Bank BRI	-
	B. Penerimaan Ganti Rugi atas Kerugian/Kehilangan Kekayaan Daerah / TPTGR	-
	Kerugian uang Daerah	-
	C. Pendapatan dari Pengembalian	-
	Kelebihan Pembayaran Gaji & Tunjangan Lainnya	-
	Kelebihan Pembayaran Kegiatan	-
	D. Pendapatan dari Angsuran / Cicilan Penjualan	-
	Angsuran / Cicilan Penjualan Rumah Jabatan / Rumah Dinas	-
	Angsuran / Cicilan Penjualan Kendaraan Roda Dua & Roda Empat	-
	E. Lain-Lain Pendapatan yang Sah	0,00
	Puskesmas ( Jamkesmas, Jamkesda & Askes)	-
	Pendapatan Lain-lain	374 029,45
	F. Pendapatan BLUD	99 094 729,21
	Rumah Sakit Umum Daerah Sambas	-
	Rumah Sakit Umum Daerah Pemangkat	-
	Puskesmas	-
	<b>Jumlah/Total</b>	<b>104.137.192,30</b>

Sumber/Source: Badan Keuangan Daerah Kabupaten Sambas

**BAB**  
**CHAPTER**  
**3**

# PENDUDUK DAN KETENAGAKERJAAN

Population and Employment



Jumlah Penduduk  
Sambas 2021  
*Total Population  
In Sambas Regency, 2021*

**637.811** Jiwa



Jumlah Penduduk  
Laki-laki  
*Total of male  
Population*

**326.168** Jiwa



Jumlah Penduduk  
Perempuan  
*Total of female  
Population*

**311.643** Jiwa



Kepadatan  
Penduduk  
*Population Density*

**100** Jiwa/Km<sup>2</sup>



**Penduduk Paling Banyak**  
*Most Population*

**81.223** Jiwa

Kecamatan Tebas

**Penduduk Paling Sedikit**  
*Least Population*


**12.629** Jiwa

Kecamatan Selakau  
Timur

**Laju Pertumbuhan Penduduk 2021**

*Annual Population Growth Rate, 2021*

**0,94** Persen







**PENJELASAN TEKNIS**

**TECHNICAL NOTES**

1. Salah satu sumber data kependudukan adalah sensus penduduk yang dilaksanakan setiap sepuluh tahun sekali. Sensus penduduk telah dilaksanakan sebanyak tujuh kali sejak Indonesia merdeka, yaitu tahun 1961, 1971, 1980, 1990, 2000, 2010, dan 2020. Keenam sensus penduduk sebelumnya dilaksanakan dengan menggunakan metode tradisional, yaitu mencatat setiap penduduk dari rumah ke rumah. Pertama kalinya dalam sejarah sensus penduduk di Indonesia, Sensus Penduduk 2020 (SP2020) menggunakan metode kombinasi yaitu dengan memanfaatkan data Administrasi Kependudukan (Admindex) dari Direktorat Jenderal Kependudukan dan Pencatatan Sipil (Ditjen Dukcapil) Kementerian Dalam Negeri (Kemendagri) sebagai data dasar pelaksanaan SP2020. Hal ini dirancang dan dilaksanakan sebagai upaya untuk mewujudkan “SATU DATA KEPENDUDUKAN INDONESIA”.

SP2020 mencakup seluruh penduduk yang tinggal di wilayah teritorial Indonesia, mencakup Warga Negara Indonesia (WNI) dan Warga Negara Asing (WNA) yang telah menetap atau berencana menetap di wilayah

1. *One of the sources of demographic data is population census, which is conducted every ten years. Population Census has been conducted seven times since Indonesia’s independence: 1961, 1971, 1980, 1990, 2000, 2010, and 2020. The previous six population censuses were carried out using the traditional method, canvassing each person door-to-door. For the first time in the history of the population census in Indonesia, the 2020 Population Census (PC2020) used a combined method, that is utilizing Population Administration data managed by the Directorate General of Population and Civil Registration of the Ministry of Home Affairs as the basic data for the population census. This is designed and implemented as an effort to realize “ONE INDONESIAN POPULATION DATA”.*

*PC2020 covered all residents who live in Indonesia’s territory, including Indonesian citizens (WNI) and foreign citizens (WNA) who have stayed or plan to stay in Indonesian territory for at least one year. The Indonesian citizens who*

Indonesia selama minimal satu tahun. WNI yang dicakup juga termasuk mereka yang berada di luar negeri, yaitu Anggota Korps Diplomatik Republik Indonesia beserta keluarganya di luar negeri dan Anggota TNI/POLRI beserta keluarganya yang sedang melakukan misi perdamaian di luar negeri.

Untuk tahun yang tidak dilaksanakan sensus penduduk, data kependudukan diperoleh dari hasil proyeksi penduduk. Proyeksi penduduk merupakan suatu perhitungan ilmiah yang didasarkan pada asumsi dari komponen-komponen perubahan penduduk, yaitu kelahiran, kematian, dan migrasi (migrasi internasional dan migrasi risen antar provinsi). Proyeksi penduduk interim 2020-2023 dihitung menggunakan data dasar penduduk hasil perapihan umur dari data Administrasi Kependudukan dan SP2020 dengan menggunakan asumsi Angka Kelahiran Total sejak tahun 2020 konstan 2,1 (sesuai Proyeksi Survei Penduduk antar Sensus (SUPAS) 2015-2045), Angka Kematian Bayi (AKB) meneruskan hasil Proyeksi SUPAS 2015-2045, dan pola migrasi 2020 sama dengan pola migrasi hasil SUPAS 2015.

*are covered also include those who are abroad, namely members of the Diplomatic Corps of the Republic of Indonesia and their families abroad and members of the TNI/POLRI and their families who are carrying out Peacekeeping Missions abroad.*

*For the periods besides the census year, population projection is applied to estimate population for those years. The population projection is an estimation based on the demographic components, such as birth, death, and migration (international migration and recent migration). The interim population projection for 2020-2023 is calculated from the single age smoothed combined from Population Administration Data and the 2020 Population Census. It uses the assumption that the Total Fertility Rate (TFR) since 2020 is constant at 2.1 (according to the population projection of 2015-2045 Intercensal Population Survey (SUPAS)), Infant Mortality Rate (IMR) continues the results of the 2015-2045 SUPAS Projection, and the 2020 migration pattern is the same as the pattern of migration in SUPAS2015 results.*

Dalam publikasi ini, data yang disajikan merupakan hasil SP2020 (September), dan hasil proyeksi penduduk interim 2020-2023 (pertengahan tahun/Juni).

*The data presented in this publication are the PC2020 results (September) and the 2020-2023 interim population projection results (midyear/June).*

- 2. Penduduk Indonesia** adalah semua orang yang berdomisili di wilayah teritorial Indonesia, mencakup Warga Negara Indonesia (WNI) dan Warga Negara Asing (WNA) yang telah menetap selama satu tahun atau lebih atau berencana menetap di wilayah Indonesia selama minimal satu tahun. Pada sensus sebelumnya referensi waktu dalam konsep kependudukan adalah enam bulan. Perubahan ini didasari oleh UU No. 24 Tahun 2013 tentang Perubahan atas UU No. 23 Tahun 2006 tentang Administrasi Kependudukan pada Pasal 15.
- 2. The population of Indonesia** are all people who live in Indonesia's territory, including Indonesian citizens and foreign citizens who have lived for one year or more or plan to stay in Indonesia territory for at least one year. In the previous census the time reference in the population concept was six months. This change is based on Law no.24 of 2013 concerning Amendments to Law no. 23 of 2006 concerning Population Administration in Article 15.
- 3. Laju pertumbuhan penduduk per tahun** adalah angka yang menunjukkan rata-rata tingkat penambahan penduduk per tahun dalam jangka waktu tertentu. Angka ini dinyatakan sebagai persentase dari penduduk dasar. Metode penghitungan laju pertumbuhan penduduk yang digunakan oleh BPS adalah metode geometrik.
- 3. Annual population growth rate** is a number that shows the average rate of population growth per year in a certain period. This rate is a percentage of the basic population. The method used by Statistics Indonesia is the geometric method
- 4. Kepadatan penduduk** adalah ukuran persebaran penduduk yang menunjukkan jumlah penduduk untuk setiap
- 4. Population density** is a measure of the distribution of the population which shows the total population for each square kilometer of area.

kilometer persegi luas wilayah.

5. **Rasio jenis kelamin** adalah perbandingan antara jumlah penduduk laki-laki dan jumlah penduduk perempuan pada suatu daerah dan waktu tertentu, yang biasanya dinyatakan dalam banyaknya penduduk laki-laki per 100 perempuan.
6. **Distribusi penduduk** adalah pola persebaran penduduk di suatu wilayah, baik berdasarkan batas-batas geografis maupun berdasarkan batas-batas administrasi pemerintahan.
7. **Komposisi penduduk** adalah pola persebaran penduduk menurut karakteristiknya, contoh: penduduk menurut kelompok umur, penduduk menurut jenis kelamin.
8. **Penduduk usia kerja** adalah penduduk yang berumur 15 tahun ke atas.
9. **Angkatan kerja** adalah penduduk usia kerja (15 tahun ke atas) yang bekerja, punya pekerjaan namun sementara tidak bekerja, dan pengangguran.
10. **Bekerja** adalah kegiatan ekonomi yang dilakukan oleh seseorang dengan maksud memperoleh atau membantu memperoleh pendapatan atau keuntungan dan lamanya bekerja paling
5. **Sex ratio** is the ratio between total male population and female population in a certain area and at a certain time, which is usually stated in the number of male residents per 100 females.
6. **Population distribution** is the pattern of population distribution in an area, either by geographic boundaries or by government administrative boundaries.
7. **Population composition** is the pattern of population distribution by its characteristics, for example: population by age group, population by sex
8. **Working age population** is persons of 15 years and over.
9. **Labor force** are persons of 15 years and over, who in the previous week were working, temporarily absent from work but having jobs, and unemployment.
10. **Working** is economic activity conducted by a person and intended to earn income by doing work or helping to do work at least one hour continuously during the previous week (including unpaid

sedikit 1 jam secara terus menerus dalam seminggu yang lalu (termasuk pekerja keluarga tanpa upah yang membantu dalam suatu usaha/kegiatan ekonomi).

*family worker/s for any economic activity).*

- 11. Jumlah jam kerja seluruhnya** adalah jumlah jam kerja yang digunakan untuk bekerja (tidak termasuk jam kerja istirahat resmi dan jam kerja yang digunakan untuk hal-hal di luar pekerjaan).
- 11. Total working hours** is the total hours spent by an employee to perform all jobs (excluding the time used for other activities which are not classified as work).
- 12. Lapangan usaha** adalah bidang kegiatan dari pekerjaan/ tempat bekerja di mana seseorang bekerja. Klasifikasi lapangan usaha mengikuti Klasifikasi Baku Lapangan Usaha Indonesia (KBLI) dalam 1 digit.
- 12. Industry** is field of a person's activity or establishment. The classification of industries follows the Indonesia Standard Industrial Classification (KBLI) in one digit.
- 13. Status pekerjaan** adalah kedudukan seseorang dalam unit usaha/kegiatan dalam melakukan pekerjaan.
- 13. Employment status** is the status of a person at his place of work or establishment where he was employed.
- 14. Berusaha sendiri tanpa dibantu orang lain** adalah bekerja atau berusaha dengan menanggung risiko secara ekonomis, yaitu dengan tidak kembalinya ongkos produksi yang telah dikeluarkan dalam rangka usahanya tersebut, serta tidak menggunakan pekerja dibayar maupun pekerja tak dibayar, termasuk yang sifat pekerjaannya memerlukan teknologi atau keahlian khusus.
- 14. Own-account worker** is a person who works at his own risk without assisted by paid per mount worker or unpaid worker include technical job or skill job.
- 15. Berusaha dibantu buruh tidak**
- 15. Employer assisted by**

**tetap/buruh tidak dibayar** adalah bekerja atau berusaha atas risiko sendiri, dan menggunakan buruh/pekerja tak dibayar dan atau buruh/pekerja tidak tetap.

**temporary workers/unpaid worker** is a person who works at his own risk and assisted by temporary worker/unpaid worker.

**16. Berusaha dibantu buruh tetap/buruh dibayar** adalah berusaha atas risiko sendiri dan mempekerjakan paling sedikit satu orang buruh/pekerja tetap yang dibayar.

**16. Employer assisted by permanent workers/paid workers** is a person who doing his business at her/his own risk at least one assisted by paid permanent worker.

**17. Buruh/karyawan/pegawai** adalah seseorang yang bekerja pada orang lain atau instansi/kantor/ perusahaan secara tetap dengan menerima upah/gaji baik berupa uang maupun barang. Buruh yang tidak mempunyai majikan tetap, tidak digolongkan sebagai buruh/karyawan, tetapi sebagai pekerja bebas. Seseorang dianggap memiliki majikan tetap jika memiliki 1 (satu) majikan (orang/rumah tangga) yang sama dalam sebulan terakhir, khusus pada sektor bangunan batasannya tiga bulan. Apabila majikannya instansi/ lembaga, boleh lebih dari satu.

**17. Employee** is a person who work permanently for other people or institution/office/ company and gains some money/cash or goods as wage/salary. Labor who have no permanent employer is not categorized as a laborer/ worker/ employee but casual worker. A laborers in general is considered to have a permanent employer if he has the same employer during the pastmonth,particularlyforbuilding construction sector is 3 months. If the employer is an institution, more than 1 (one) employer is allowed.

**18. Pekerja bebas** adalah seseorang yang bekerja pada orang lain/ majikan/institusi yang tidak tetap (lebih dari 1 majikan dalam sebulan terakhir) di usaha pertanian baik berupa usaha rumah tangga maupun bukan usaha rumah tangga, ataupun

**18. Casual employee** is a person who does not work permanently for other people/employer/ institution (more than 1 employer during the last 1 month) in agricultural sector, either home industry or not home industry, or in non-agricultural sector based on remuneration paid

di nonpertanian atas dasar balas jasa dengan menerima upah atau imbalan baik berupa uang maupun barang, dan baik dengan sistem pembayaran harian maupun borongan

*with money or goods, and based on daily or contact payment system.*

**19. Pekerja tak dibayar** adalah seseorang yang bekerja membantu usaha untuk memperoleh penghasilan/keuntungan yang dilakukan oleh salah seorang anggota rumah tangga atau bukan anggota rumah tangga tanpa mendapat upah/gaji baik berupa uang maupun barang.

**19. Unpaid worker** is a person who intended to work without pay either with money or good, in an establishment run by other members of the family, relative or neighbour.

<https://sambaskab.bps.go.id>



**ULASAN****DESCRIPTION****Kependudukan**

Penduduk merupakan modal dasar pembangunan, seperti yang tercantum dalam Program Pembangunan Nasional bahwa manusia Indonesia atau penduduk disebut sebagai modal dasar di samping modal dasar lainnya, apabila mereka dapat dibina dan dikerahkan secara efektif. Namun penduduk juga dapat menjadi beban pembangunan apabila tidak berkualitas, baik kualitas pendidikan, kesehatan mental dan fisik. Oleh karena itu penduduk yang banyak bukan jaminan bagi tercapainya keberhasilan pembangunan.

Berdasarkan hasil Proyeksi Penduduk Interim 2020-2023 di tabel 3.1.1, penduduk Kabupaten Sambas pada tahun 2021 berjumlah sekitar 637,80 ribu jiwa dengan kepadatan penduduk sekitar 100 jiwa per kilometer persegi atau 3.305 jiwa per desa.

Dari segi persebaran penduduk antar kecamatan, terdapat perbedaan yang cukup tajam. Kecamatan Pemangkat merupakan kecamatan dengan tingkat kepadatan penduduk tertinggi yaitu sekitar 483 jiwa/km<sup>2</sup>. Sebaliknya, Sajingan Besar dengan kepadatan penduduk terkecil hanya dihuni 10 jiwa/km<sup>2</sup>.

**Population**

*According to economic theory, population is one of important capital in development, as mentioned in National Development Program, that Indonesian or population, if they can be constructed and empowered effectively, is a basic capital among others. But the people can be a burden if they are not have good quality in education, mentally and physically health. Therefore, the big number of population is not a guarantee for reaching the successful of development.*

*As seen on table 3.1.1, the total population of Sambas Regency 2021 based on Interim Population Projection 2020-2023 was 637.80 thousand with population density around 100 persons per square kilometer or 3,305 persons per countryside.*

*In terms of inter subdistricts population distribution, there are quite sharp differences shown on the table. Pemangkat District represent district with highest density that is 483 per square kilometer. In contrast, the most spacious district was Sajingan Besar with only 10 person per square kilometer.*

## Ketenagakerjaan

Pertumbuhan tenaga kerja yang kurang diimbangi dengan pertumbuhan lapangan kerja akan menyebabkan tingkat kesempatan kerja cenderung menurun. Meski demikian jumlah penduduk yang bekerja tidak selalu menggambarkan jumlah kesempatan kerja yang ada. Hal ini dikarenakan sering terjadinya mismatch dalam pasar kerja.

Tenaga kerja adalah modal bagi geraknya roda pembangunan. Jumlah dan komposisi tenaga kerja akan terus mengalami perubahan seiring dengan berlangsungnya proses demografi. Pada tahun 2021, di Kabupaten Sambas terdapat 398.464 penduduk usia kerja. Bagian dari penduduk usia kerja yang aktif dalam kegiatan ekonomi disebut angkatan kerja. Tingkat Partisipasi Angkatan Kerja (TPAK), merupakan ukuran yang menggambarkan jumlah angkatan kerja untuk setiap 100 penduduk usia kerja. Berdasarkan hasil Sakernas 2021 TPAK Kabupaten Sambas sebesar 72,84 persen.

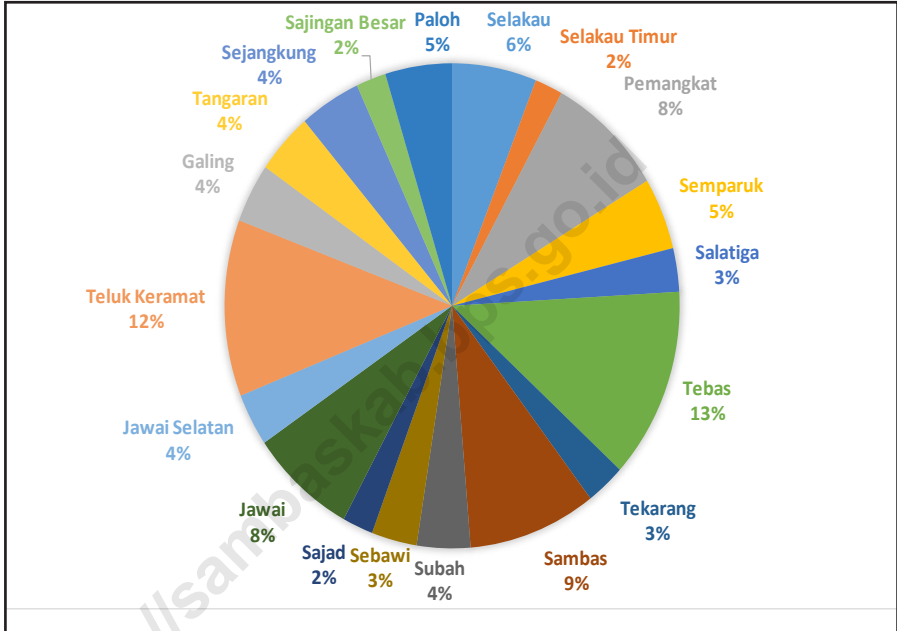
## Employment

*The growth of labor force that exceeded the growth of working opportunities will lower employment opportunity rate. However, the number of working population does not always reflected the number of employment opportunities due to mismatch in the labor market.*

*Manpower is one capital in the development dynamics. Total number and the composition of manpower will change parallel with demographic process. In 2021 the working age population in Sambas Regency accounted for 398,464. The working age population who economically active are called labor force. Labor Force Participation Rates (LFPRs) is a measurement that illustrates number of population classified as labor force for every 100 working age population. Based on National Labour Force Survey (Sakernas) 2021, Sambas Regency LFPRs was 72.84 percent.*

**Gambar 3.1**  
**Figures**

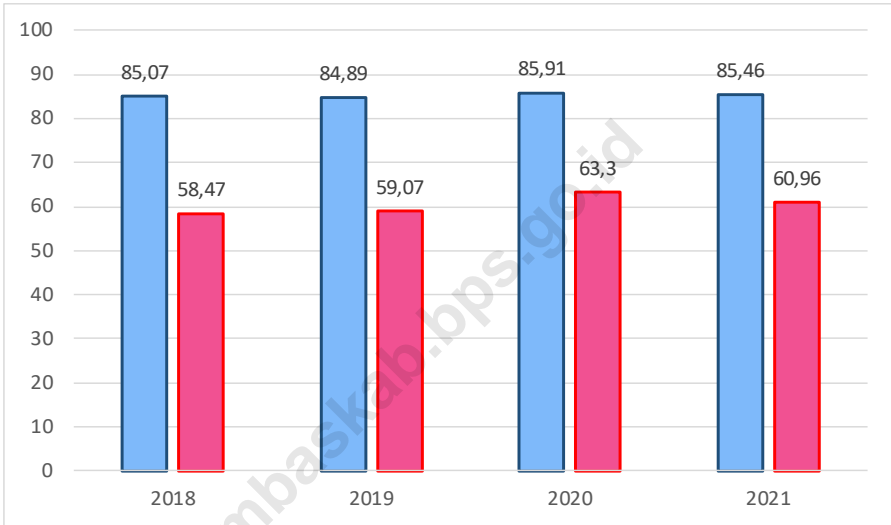
**Persentase Penduduk menurut Kecamatan di Kabupaten Sambas (%), 2021**  
**Percentage of Total Population by Subdistrict in Sambas Regency (%), 2021**



Sumber/Source : Badan Pusat Statistik/BPS-Statistics Indonesia

**Gambar** 3.2  
**Figures**

**Tingkat Partisipasi Angkatan Kerja menurut Gender di Kabupaten Sambas, 2018-2021**  
**Labor Force Participation Rates by Sex in Sambas Regency, 2018-2021**



Sumber/Source : BPS, Survei Angkatan Kerja Nasional (Sakernas) Agustus/BPS-Statistics Indonesia, August National Labor Force Survey

### 3.1 PENDUDUK POPULATION

**Tabel 3.1.1 Penduduk, Laju Pertumbuhan Penduduk, Distribusi Persentase Penduduk, Kepadatan Penduduk, Rasio Jenis Kelamin Penduduk Menurut Kecamatan di Kabupaten Sambas, 2020 dan 2021**  
*Population, Population Growth Rate, Percentage Distribution of Population, Population Density, and Population Sex Ratio by Subdistrict in Sambas Regency, 2020 and 2021*

Kecamatan Subdistrict	Penduduk (ribu) Population (thousand)		Laju Pertumbuhan Penduduk per Tahun Annual Population Growth Rate (%)	
	2020 <sup>1</sup>	2021 <sup>2</sup>	2010-2020 <sup>3</sup>	2020-2021 <sup>4</sup>
(1)	(2)	(3)	(4)	(5)
Selakau	37,81	38,20	2,32	0,86
Selakau Timur	12,52	12,60	2,07	0,68
Pemangkat	53,25	53,60	1,79	0,49
Semparuk	30,18	30,60	2,42	0,94
Salatiga	18,32	18,50	2,24	0,81
Tebas	80,27	81,20	2,35	0,89
Tekarang	17,54	17,80	2,81	1,22
Sambas	57,30	58,00	2,45	0,96
Subah	23,76	24,20	3,09	1,42
Sebawi	20,25	20,50	2,64	1,10
Sajad	13,64	13,90	3,22	1,51
Jawai	47,31	48,20	3,05	1,39
Jawai Selatan	22,17	22,40	2,30	0,85
Teluk Keramat	74,18	75,10	2,37	0,90
Galing	24,86	25,20	2,38	0,91
Tangaran	25,84	26,10	2,20	0,78
Sejangkung	27,54	27,80	2,12	0,73
Sajingan Besar	13,29	13,50	3,04	1,38
Paloh	29,90	30,20	2,27	0,83
<b>Kabupaten Sambas</b>	<b>629,91</b>	<b>637,80</b>	<b>2,42</b>	<b>0,94</b>

Lanjutan Tabel/Continued Table 3.1.1

Kecamatan Subdistrict	Persentase Penduduk Percentage of Total Population		Kepadatan Penduduk per km <sup>2</sup> Population Density per sq.km	
	2020 <sup>1</sup>	2021 <sup>2</sup>	2020 <sup>1</sup>	2021 <sup>2</sup>
(1)	(6)	(7)	(8)	(9)
Selakau	6,00	6,00	292	295
Selakau Timur	1,99	1,98	77	77
Pemangkat	8,45	8,40	480	483
Semparuk	4,79	4,79	335	339
Salatiga	2,91	2,90	221	224
Tebas	12,74	12,73	203	205
Tekarang	2,78	2,79	211	214
Sambas	9,10	9,10	232	235
Subah	3,77	3,80	37	38
Sebawi	3,21	3,22	125	127
Sajad	2,17	2,18	144	147
Jawai	7,51	7,55	244	248
Jawai Selatan	3,52	3,51	237	240
Teluk Keramat	11,78	11,77	134	135
Galing	3,95	3,95	75	76
Tangaran	4,10	4,09	138	140
Sejangkung	4,37	4,36	95	95
Sajingan Besar	2,11	2,12	10	10
Paloh	4,75	4,74	26	26
<b>Kabupaten Sambas</b>	<b>100,00</b>	<b>100,00</b>	<b>98</b>	<b>100</b>

Lanjutan Tabel/Continued Table 3.1.1

Kecamatan Subdistrict	Rasio Jenis Kelamin Penduduk Population Sex Ratio	
	2020 <sup>1</sup>	2021 <sup>2</sup>
(1)	(10)	(11)
Selakau	104,94	104,35
Selakau Timur	104,93	104,42
Pemangkat	103,17	102,60
Semparuk	104,17	104,16
Salatiga	103,70	103,37
Tebas	104,51	104,18
Tekarang	104,37	104,71
Sambas	103,18	102,76
Subah	109,34	108,33
Sebawi	104,86	104,79
Sajad	98,62	98,40
Jawai	104,77	105,55
Jawai Selatan	107,67	107,76
Teluk Keramat	104,88	105,37
Galing	104,27	103,54
Tangaran	104,54	105,31
Sejangkung	105,88	105,34
Sajingan Besar	113,43	111,89
Paloh	106,60	106,33
<b>Kabupaten Sambas</b>	<b>104,83</b>	<b>104,66</b>

- Catatan/Note: <sup>1</sup> Hasil Sensus Penduduk (SP) 2020 (September)/The Result of 2020 Population Census (September)  
<sup>2</sup> Hasil Proyeksi Penduduk Interim 2020–2023 (Pertengahan tahun/Juni)/The result of Interim Population Projection 2020–2023 (mid year/June)  
<sup>3</sup> Laju pertumbuhan penduduk dihitung berdasarkan penduduk tahun 2010 (Mei) dibandingkan dengan penduduk tahun 2020 (September)/ The growth rate refers to the change of the population in 2010 (May) to the population in 2020 (September)  
<sup>4</sup> Laju pertumbuhan penduduk dihitung berdasarkan penduduk tahun 2020 (September) dibandingkan dengan penduduk tahun 2021 (Juni)/ The growth rate refers to the change of the population in 2020 (September) to the population in 2021 (June)

Sumber/Source: Badan Pusat Statistik/BPS-Statistics Indonesia

**Tabel**  
**Table** 3.1.2

**Jumlah Penduduk Menurut Kelompok Umur dan Jenis Kelamin di Kabupaten Sambas, 2021**  
*Population by Age Groups and Sex in Sambas Regency, 2021*

Kelompok Umur <i>Age Groups</i>	Jenis Kelamin/ <i>Sex</i>		
	Laki-Laki <i>Male</i>	Perempuan <i>Female</i>	Jumlah <i>Total</i>
(1)	(2)	(3)	(4)
0–4	29 081	27 384	56 465
5–9	28 736	27 597	56 333
10–14	29 138	27 239	56 377
15–19	27 656	26 258	53 914
20–24	26 331	24 873	51 204
25–29	25 440	23 403	48 843
30–34	26 510	23 430	49 940
35–39	27 106	24 328	51 434
40–44	24 708	23 133	47 841
45–49	22 199	20 812	43 011
50–54	17 486	16 329	33 815
55–59	13 650	13 849	27 499
60–64	10 853	12 043	22 896
65–69	8 463	9 310	17 773
70–74	4 705	5 766	10 471
75+	4 106	5 889	9 995
<b>Kabupaten Sambas</b>	<b>326 168</b>	<b>311 643</b>	<b>637 811</b>

Catatan/Note: Hasil Proyeksi Penduduk Interim 2020-2023 (Pertengahan Tahun/Juni)/*The result of Interim Population 2020-2023 (mid year/June)*

Sumber/Source: Badan Pusat Statistik/BPS-Statistics Indonesia



### 3.2 KETENAGAKERJAAN EMPLOYMENT

**Tabel 3.2.1** Jumlah Penduduk Berumur 15 Tahun Keatas Menurut Jenis Kegiatan Selama Seminggu yang Lalu dan Jenis Kelamin di Kabupaten Sambas, 2021  
*Population Aged 15 Years and Over by Type of Activity During The Previous Week and Sex in Sambas Regency, 2021*

Kegiatan Utama <i>Main Activity</i>	Jenis Kelamin/Sex		
	Laki-Laki <i>Male</i>	Perempuan <i>Female</i>	Laki-Laki+ Perempuan <i>Male+Female</i>
(1)	(2)	(3)	(4)
<b>Penduduk Berumur 15 Tahun Ke Atas</b>	193 236	205 228	398 464
<b>I. Angkatan Kerja/<i>Economically Active</i></b>	165 144	125 098	290 242
1. Bekerja/ <i>Working</i>	156 293	122 415	278 708
2. Tingkat Partisipasi Angkatan Kerja (%)	85,46	60,96	72,84
3. Pengangguran Terbuka/ <i>Unemployment</i>	8 851	2 683	11 534
4. Tingkat Pengangguran Terbuka (%)	5,36	2,14	3,97
<b>II. Bukan Angkatan Kerja/<i>Not Economically Active</i></b>	28 092	80 130	108 222
1. Sekolah/ <i>Attending School</i>	8 984	10 259	19 243
2. Mengurus Rumah Tangga/ <i>Housekeeping</i>	7 400	60 817	68 217
3. Lainnya/ <i>Others</i>	11 708	9 054	20 762

Sumber/Source: BPS, Survei Angkatan Kerja Nasional (Sakernas) Agustus/BPS-Statistics Indonesia, August National Labor Force Survey

**Tabel**  
**Table** 3.2.2

**Penduduk Berumur 15 Tahun ke Atas Menurut Pendidikan Tertinggi yang Ditamatkan dan Jenis Kegiatan Selama Seminggu yang Lalu di Kabupaten Sambas, 2021**  
*Population 15 Years of Age and Over by Educational Attainment and Type of Activity During the Previous Week in Sambas Regency, 2021*

Pendidikan Tertinggi yang Ditamatkan <i>Educational Attainment</i>	Angkatan Kerja/ <i>Economically Active</i>			Persentase Bekerja terhadap Angkatan Kerja <i>Percentage of Working to Economically Active</i>
	Bekerja <i>Working</i>	Pengangguran <sup>1</sup> <i>Unemployment<sup>1</sup></i>	Jumlah Angkatan Kerja <i>Total of Economically Active</i>	
(1)	(2)	(3)	(4)	(5)
≤ SD	163 661	3 538	167 199	97,88
SMP	45 136	1 862	46 998	96,04
SMA	54 589	5 408	59 997	90,99
Perguruan Tinggi	15 322	726	16 048	95,48
<b>Jumlah/Total</b>	<b>278 708</b>	<b>11 534</b>	<b>290 242</b>	<b>96,03</b>

Lanjutan Tabel/*Continued Table 3.2.2*

Pendidikan Tertinggi yang Ditamatkan <i>Educational Attainment</i>	Bukan Angkatan Kerja <i>Not Economically Active</i>	Jumlah Total	Persentase Angkatan Kerja terhadap Penduduk Usia Kerja <i>Percentage of Economically Active to Working Age Population</i>
(1)	(6)	(7)	(8)
≤ SD	64 045	231 244	72,30
SMP	25 064	72 062	65,22
SMA	17 443	77 440	77,48
Perguruan Tinggi	1 670	17 718	90,57
<b>Jumlah/Total</b>	<b>108 222</b>	<b>398 464</b>	<b>72,84</b>

Catatan/Note: <sup>1</sup> 1. Mencari pekerjaan/*Looking for work*  
 2. Mempersiapkan usaha/*Establishing a new business/firm*  
 3. Merasa tidak mungkin mendapat pekerjaan/*Feeling hopeless in looking for work (discouraged job seekers)*  
 4. Sudah punya pekerjaan tetapi belum mulai bekerja/*Having job already but not starting to work yet*

Sumber/Source: BPS, Survei Angkatan Kerja Nasional (Sakernas) Agustus/BPS-Statistics Indonesia, August National Labor Force Survey

**Tabel**  
**Table** 3.2.3

**Penduduk Berumur 15 Tahun Ke Atas yang Bekerja Selama Seminggu yang Lalu Menurut Status Pekerjaan Utama dan Jenis Kelamin di Kabupaten Sambas, 2021**  
*Population 15 Years of Age and Over who Worked During The Previous Week by Main Employment Status and Sex in Sambas Regency, 2021*

<b>Status Pekerjaan Utama</b> <i>Main Employment Status</i>	<b>Laki-Laki</b> <i>Male</i>	<b>Perempuan</b> <i>Female</i>	<b>Jumlah</b> <i>Total</i>
(1)	(2)	(3)	(4)
Berusaha sendiri <i>Own account worker</i>	30 826	35 116	65 942
Berusaha dibantu buruh tidak tetap/buruh tidak dibayar <i>Employer assisted by temporary worker/unpaid worker</i>	39 205	24 424	63 629
Berusaha dibantu buruh tetap/buruh dibayar <i>Employer assisted by permanent worker/paid worker</i>	7 270	2 123	9 393
Buruh/Karyawan/Pegawai/ <i>Employee</i>	47 574	18 543	66 117
Pekerja bebas di pertanian <i>Agriculture Casual worker</i>	6 120	2 826	8 946
Pekerja bebas di non pertanian <i>Non Agriculture Casual worker</i>	12 660	-	12 660
Pekerja tak di bayar <i>Family Worker / Unpaid Worker</i>	12 638	39 383	52 021
<b>Jumlah/Total</b>	<b>156 293</b>	<b>122 415</b>	<b>278 708</b>

Sumber/Source: BPS, Survei Angkatan Kerja Nasional (Sakernas) Agustus/BPS-Statistics Indonesia, August National Labor Force Survey

**Tabel 3.2.4** Jumlah Tenaga Kerja yang Mencari Pekerjaan Menurut Tingkat Pendidikan di Kabupaten Sambas, 2021  
**Number of Employes Who Looking for work by Educational Attainment in Sambas Regency, 2021**

Bulan Month	SD	SMP	SMA	DI/DII/DIII	S1	S2
(1)	(2)	(3)	(4)	(5)	(6)	(7)
Januari / January	-	1	21	2	9	-
Pebruari / February	-	-	20	1	4	-
Maret / March	-	-	22	6	9	-
April / April	-	-	11	2	1	-
Mei / May	-	-	22	2	-	-
Juni / June	-	1	88	2	1	-
Juli / July	-	6	25	5	7	-
Agustus / August	1	1	36	2	6	-
September / September	-	-	44	3	6	-
Oktober / October	-	-	17	2	7	-
Nopember / November	-	-	67	10	24	-
Desember / December	-	-	23	-	10	-
<b>2021</b>	<b>1</b>	<b>9</b>	<b>396</b>	<b>37</b>	<b>84</b>	<b>-</b>
2020	880	465	361	29	100	1
2019	1 393	601	576	43	117	3
2018	1 699	585	471	92	233	-
2017	3 304	313	549	117	178	1

Sumber/Source: Dinas Tenaga Kerja dan Transmigrasi Kabupaten Sambas

**Tabel 3.2.5** Jumlah Tenaga Kerja yang Dipekerjakan pada Perusahaan Menurut Lapangan Usaha di Kabupaten Sambas, 2021  
**Table 3.2.5** *Number of Employee Worked in Company by Industry in Sambas Regency, 2021*

No.	Lapangan Usaha	Jumlah Perusahaan	Laki-Laki Male	Perempuan Female	Jumlah Total
(1)	(2)	(3)	(4)	(5)	(6)
1.	Pertanian/Perkebunan	138	8 971	2 285	11 256
2.	Pertambangan	15	41	9	50
3.	Industri	18	351	188	539
4.	Listrik	18	145	31	176
5.	Bangunan	98	112	8	120
6.	Perdagangan	289	510	280	790
7.	Angkutan	14	102	15	117
8.	Jasa Perusahaan	82	929	310	1 239
9.	Jasa Sosial Perorangan	453	1 769	288	2 057
	<b>2021</b>	<b>1 125</b>	<b>12 930</b>	<b>3 414</b>	<b>16 344</b>
	2020	643	12 239	3 557	15 796
	2019	1 005	12 229	3 557	15 786
	2018	485	8 078	2 943	11 021
	2017	518	10 822	3 383	14 205

Sumber/Source: Dinas Tenaga Kerja dan Transmigrasi Kabupaten Sambas Bidang Hubungan Industri dan Pengawasan

**Tabel 3.2.6** Banyaknya Penempatan Tenaga Kerja Indonesia Asal Kabupaten Sambas Menurut Negara Tujuan dan Jenis Kelamin, 2021  
**Number of Indonesian Employee Placement From Sambas Regency by Country Destination and Sex, 2021**

No.	Negara Tujuan Destination Country	Laki-Laki Male	Perempuan Female	Jumlah Total
(1)	(1)	(2)	(3)	(4)
1.	Malaysia (Serawak)	-	-	-
2.	Singapura	-	-	-
3.	Timur Tengah	-	-	-
4.	Taiwan	-	-	-
5.	Brunei Darussalam	-	-	-
	<b>2021</b>	-	-	-
	2020	210	112	322
	2019	819	400	1 219
	2018	966	476	1 442
	2017	337	261	598

Sumber/Source: Dinas Tenaga Kerja dan Transmigrasi Kabupaten Sambas

Tabel  
Table 3.2.7

**Banyaknya Penempatan Tenaga Kerja Indonesia Asal Kabupaten Sambas Menurut Jenis Kelamin dan Jenis Pekerjaan, 2021**  
**Number of Indonesian Employee Placement From Sambas Regency by Sex and Job Specification, 2021**

No.	Jenis Pekerjaan <i>Kind of Job</i>	Laki-Laki <i>Male</i>	Perempuan <i>Female</i>	Jumlah <i>Total</i>
(1)	(1)	(2)	(3)	(4)
1.	Pembantu Rumah Tangga	-	-	-
2.	Buruh Perusahaan Sawit	-	-	-
3.	Industri Plywood	-	-	-
4.	Lainnya	-	-	-
	<b>2021</b>	-	-	-
	2020	210	112	322
	2019	819	400	1 219
	2018	966	476	1 442
	2017	337	261	598

Sumber/Source: Dinas Tenaga Kerja dan Transmigrasi Kabupaten Sambas



**Tabel  
Table 3.2.8**

**Jumlah Penempatan Tenaga Kerja Dinas Tenaga Kerja dan Transmigrasi Kabupaten Sambas Menurut Jenis Penempatan dan Jenis Kelamin, 2021**  
*Number of Employee Placement From Labour and Transmigration Services of Sambas Regency by Kind of Placement and Sex, 2021*

No.	Jenis Penempatan <i>Kind of Placement</i>	Laki-Laki <i>Male</i>	Perempuan <i>Female</i>	Jumlah <i>Total</i>
(1)	(1)	(2)	(3)	(4)
1.	Antar Kerja Lokal	171	193	364
2.	Antar Kerja Antar Daerah	-	-	-
3.	Antar Kerja Antar Negara	-	-	-
	<b>2021</b>	<b>171</b>	<b>193</b>	<b>364</b>
	2020	1 589	319	1 908
	2019	1 971	564	2 535
	2018	2 056	638	2 694
	2017	3 230	538	3 768

Sumber/*Source*: Dinas Tenaga Kerja dan Transmigrasi Kabupaten Sambas

**Tabel 3.2.9**  
**Table**

**Data Antar Kerja Antar Daerah (AKAD) dan Antar Kerja Antar Negara (Akan) Menurut Kecamatan, 2021**  
*Interprovincial Labour Placement Data and International Labour Placement by District, 2021*

Kecamatan <i>Subdistrict</i>	AKAD			AKAN		
	Laki-Laki <i>Male</i>	Perempuan <i>Female</i>	Jumlah <i>Total</i>	Laki-Laki <i>Male</i>	Perempuan <i>Female</i>	Jumlah <i>Total</i>
(1)	(2)	(3)	(4)	(5)	(6)	(7)
Selakau	-	-	-	-	-	-
Selakau Timur	-	-	-	-	-	-
Pemangkat	-	-	-	-	-	-
Semparuk	-	-	-	-	-	-
Salatiga	-	-	-	-	-	-
Tebas	-	-	-	-	-	-
Tekarang	-	-	-	-	-	-
Sambas	-	-	-	-	-	-
Subah	-	-	-	-	-	-
Sebawi	-	-	-	-	-	-
Sajad	-	-	-	-	-	-
Jawai	-	-	-	-	-	-
Jawai Selatan	-	-	-	-	-	-
Teluk Keramat	-	-	-	-	-	-
Galing	-	-	-	-	-	-
Tangaran	-	-	-	-	-	-
Sejangkung	-	-	-	-	-	-
Sajingan Besar	-	-	-	-	-	-
Paloh	-	-	-	-	-	-
<b>2021</b>	-	-	-	-	-	-
2020	1 182	40	1 222	210	112	322
2019	1 028	28	1 056	819	400	1 219
2018	997	26	1 023	966	476	1442
2017	2 751	100	2 851	337	261	598

Sumber/Source: Dinas Tenaga Kerja dan Transmigrasi Kabupaten Sambas





### Insiden covid-19 di Kabupaten Sambas 2021

*Incident of covid-19 in Sambas Regency, 2021*

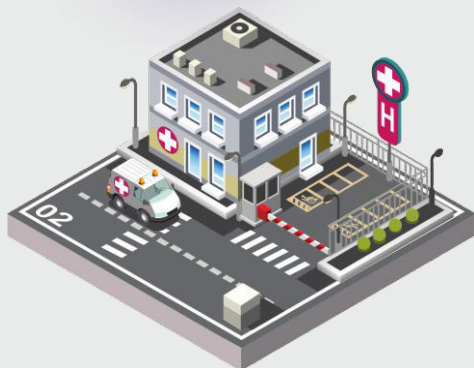


3.285

kasus / cases

### Fasilitas Kesehatan di Kabupaten Sambas 2021

*Health Facility in Sambas Regency, 2021*



#### Jumlah Rumah Sakit Umum

*Number of general hospital in Sambas Regency*

4

rumah sakit

#### Jumlah Puskesmas

*Number of general public health center in Sambas Regency*

28

puskesmas

#### Jumlah Posyandu

*Number of integrated service post in Sambas Regency*

582

posyandu

#### Jumlah Polindes

*Number of village maternity cottage in Sambas Regency*

194

polindes

#### Jumlah Klinik / Balai Kesehatan

*Number of medical clinic in Sambas Regency*

10

klinik



**PENJELASAN TEKNIS****TECHNICAL NOTES**

**1. Jalur Pendidikan di Indonesia** terdiri atas 1) pendidikan formal, 2) pendidikan nonformal, dan 3) pendidikan informal yang ketiganya dapat saling melengkapi dan memperkaya (Undang-Undang No. 20 Tahun 2013 tentang Sistem Pendidikan Nasional).

**2. Jenjang Pendidikan Formal** terdiri atas pendidikan dasar, pendidikan menengah, dan pendidikan tinggi. Jenis pendidikan yang diajarkan mencakup pendidikan umum, kejuruan, akademik, profesi, vokasi, keagamaan, dan khusus.

a. Pendidikan Dasar berbentuk Sekolah Dasar (SD) dan Madrasah Ibtidaiyah (MI) atau bentuk lain yang sederajat serta Sekolah Menengah Pertama (SMP) dan Madrasah Tsanawiyah (MTs), atau bentuk lain yang sederajat.

b. Pendidikan Menengah berbentuk Sekolah Menengah Atas (SMA), Madrasah Aliyah (MA), Sekolah Menengah Kejuruan (SMK), dan Madrasah Aliyah Kejuruan (MAK), atau bentuk lain yang sederajat.

c. Pendidikan Tinggi merupakan jenjang pendidikan setelah pendidikan menengah yang mencakup program pendidikan diploma, sarjana, magister, spesialis, dan doktor

**1. The Education System in Indonesia** consists of 1) a formal education, 2) non-formal education, and 3) informal education that all three can be complementary and enriching (Law No. 20 Year 2013 about The National Education System).

**2. The Formal Education Level** consists of primary education, secondary education, and high education. The kind of education that taught consists of general education, vocational, academic, professional, religious, and specific education.

a. The Primary Education consists of Elementary School and Islamic Elementary School or other equivalent forms and Junior High School and MTs, or other equivalent forms.

b. The Secondary Education consists of the senior high school, MA, Vocational School, and Vocational Madrasah Aliyah, or other equivalent forms.

c. The High Education consists of the education level after the secondary education that consists of diplomas, bachelor, master, specialist, and doctoral degrees that are held by the college. The colleges can be academy, polytechnic, high school, institute, or university.

yang diselenggarakan oleh perguruan tinggi. Perguruan tinggi dapat berbentuk akademi, politeknik, sekolah tinggi, institut, atau universitas.

3. **Rumah Sakit** adalah tempat pemeriksaan dan perawatan kesehatan, biasanya berada di bawah pengawasan dokter/tenaga medis, yang melayani penderita yang sakit untuk berobat rawat jalan atau rawat inap.
  4. **Rumah Sakit Bersalin** adalah rumah sakit khusus untuk persalinan, dilengkapi pelayanan spesialis pemeriksaan kehamilan, persalinan, rawat inap dan rawat jalan ibu dan anak yang berada di bawah pengawasan dokter spesialis kandungan.
  5. **Rumah Bersalin** adalah sarana pelayanan kesehatan dengan izin sebagai rumah bersalin, dilengkapi pelayanan pemeriksaan kehamilan, persalinan serta pemeriksaan ibu dan anak yang berada di bawah pengawasan bidan senior.
  6. **Poliklinik** adalah sarana kesehatan yang dipakai untuk pelayanan berobat jalan, biasanya berada di bawah pengawasan dokter/tenaga medis.
  7. **Puskesmas (Pusat Kesehatan Masyarakat)** adalah unit
3. **Hospital** is a place for health check, usually controlled/supervised by doctors/medical personnel to serve the ill patients to get outpatient or inpatient treatment services.
  4. **Maternity Hospital** is a specialized hospital for childbirth, has specialist inspection service to pregnancy, childbirth, hospitalization and outpatient for mothers and children that is under the supervision of an obstetrician.
  5. **Maternity House** is health care facility with a license as a maternity house, equipped with prenatal care, childbirth and examination of mothers and children which is under the supervision of a senior midwife.
  6. **Polyclinic** is a health facility in which to get outpatient services, usually under the control of doctor/medical personnel.
  7. **Public Health Center** is technical implementation unit of regency

pelaksana teknis dinas kesehatan kabupaten/ kota yang mempunyai fungsi utama sebagai penyelenggara pelayanan kesehatan tingkat pertama. Wilayah kerja puskesmas maksimal adalah satu kecamatan dan untuk dapat menjangkau wilayah kerjanya, puskesmas mempunyai jaringan pelayanan yang meliputi unit Puskesmas Pembantu (Pustu), unit Puskesmas Keliling (Puskel), dan unit bidan desa/komunitas (Peraturan Menteri Kesehatan RI No. 75 Tahun 2014 Tentang Pusat Kesehatan Masyarakat).

*health department that have the primary function as a first-level health care providers. The working area standard of public health center is one district and to reach their working areas, public health centers have a service network covering subsidiary of public health center, mobile public health center units, and midwife units (Regulation of the Minister of Health of Indonesia Number 75 Year 2014 about Public Health Center).*

**8. Apotek** adalah suatu tempat tertentu yang digunakan untuk melakukan pekerjaan kefarmasian, dan penyaluran/ penjualan obat atau bahan farmasi dan perbekalan kesehatan lainnya kepada masyarakat yang dikelola oleh tenaga apoteker (Peraturan Menteri Kesehatan RI No. 1332 Tahun 2002 Tentang Perubahan Atas Peraturan Menteri Kesehatan RI No. 922/MENKES/PER/X/1993 Tentang Ketentuan dan Tata Cara Pemberian Izin Apotek).

**8. Pharmacy** is a specific place that is used for pharmaceutical jobs, and distribution/sale of drugs/ pharmaceuticals and other medical supplies to people that are administered by trained pharmacist (Regulation of the Minister of Health of Indonesia Number 1332 Year 2002 about the Changes of Regulation of the Minister of Health of Indonesia Number 922/MENKES/PER/X/1993 about Pro-vision and Procedures for Administration of Licensed Pharmacies).

**9. Imunisasi** adalah memasukkan kuman atau racun penyakit tertentu yang sudah dilemahkan (vaksin) ke dalam tubuh dengan cara disuntik atau diminum (diteteskan dalam mulut) dengan maksud agar terjadi kekebalan

**9. Immunization** is putting enervated microbe of a certain disease into human body by injection or drinking (dropping into mouth) to make the body immune to that disease.



tubuh terhadap penyakit tersebut.

- 10. Keluhan kesehatan** adalah keadaan seseorang yang mengalami gangguan kesehatan atau kejiwaan, baik karena penyakit akut, penyakit kronis, kecelakaan, kriminal, atau hal lain.
- 11. Mengobati sendiri** adalah upaya oleh anggota rumah tangga/keluarga dengan melakukan pengobatan sendiri tanpa datang ke tempat fasilitas kesehatan atau memanggil dokter/petugas kesehatan ke rumahnya (misal minum obat modern, jamu, kerokan, kompres, kop, pijat) agar sembuh atau menjadi lebih ringan keluhan kesehatannya.
- 12. Angka penemuan kasus tuberkulosis** adalah jumlah kasus baru tuberkulosis (TB) dan kasus TB yang didiagnosis kambuh yang diobati dalam program penanggulangan TB nasional dan dilaporkan kepada WHO, dibagi dengan perkiraan WHO terhadap jumlah kasus insiden tuberkulosis pada tahun yang sama, dinyatakan sebagai persentase.
- 13. Angka keberhasilan pengobatan tuberkulosis smear positive/ Basil Tahan Asam (BTA) positif** adalah proporsi (dinyatakan sebagai persentase) kasus TB BTA positif yang terdaftar di bawah program pengendalian TB
- 10. Health complaint** is a condition where a person has health or mental problems because of acute illness, chronically illness, accident, crimes, or others.
- 11. Self treatment** is an effort of household members/family to have a health treatment by themselves without visiting health facilities or a doctor/health personnel (for instance, by taking modern medicine, herb medicine, chief with a coin, compress, cupping suction, massage) in order to recover from illness or reduce the health complaint.
- 12. The case detection rate for all forms of tuberculosis** is the number of new and replese tuberculosis cases diagnosed and treated in national tuberculosis control programmes and notified to WHO, divided by WHO's estimate of the number of incident tuberculosis cases for the same year, expressed as a percentage.
- 13. The treatment success rate for new pulmonary smear-positive tuberculosis cases** is the proportion (expressed as a percentage) of new smear-positive tuberculosis cases registered under a national tuberculosis control programme

nasional pada tahun tertentu yang dinyatakan berhasil menyelesaikan pengobatan. Dengan atau tanpa bukti bakteriologi keberhasilan (“sembuh” dan “menyelesaikan pengobatan” masing-masing).

*in a given year that successfully completed treatment. With or without bacteriological evidence of succes (“cured” and “treatment completed” respectively).*

**14. Kasus kumulatif AIDS** adalah kumulatif kasus AIDS sampai dengan referensi waktu tertentu.

**14. Cummulative AIDS case** is cummulative AIDS cases with reference to a particular time.

**15. BCG (Bacillus Calmette Guerin)** merupakan vaksinasi untuk mencegah penyakit TBC, diberikan pada bayi baru lahir atau anak, dengan suntikan pada kulit pangkal lengan atas. Bekas suntikan kemudian akan membentuk tonjolan kecil jaringan parut pada kulit lengan atas. Suntikan BCG diberikan kepada anak sebanyak 1 kali.

**15. BCG (Bacillus Calmette Guerin)** is a vaccine to prevent TBC disease, given to newborns or children, by injection at the base of the skin of the upper arm. Injection site will form little bumps of scar tissue in the skin of the upper arm. BCG injections given to children 1 times.

**16. DPT (Difteri, Pertusis, Tetanus)** merupakan vaksin untuk mencegah penyakit Difteri, Pertusis, dan Tetanus yang diberikan pada bayi berumur 3 bulan ke atas, dengan suntikan pada paha, diulang 1 bulan dan 2 bulan kemudian, sehingga suntikan imunisasi DPT lengkap pada balita berjumlah 3 kali (kadang-kadang selang waktu antar suntikan bisa lebih dari 1 bulan).

**16. DPT (Diphtheria, Pertussis, Tetanus)** is a vaccine to prevent the diphtheria, pertussis, and tetanus disease, given to infants aged 3 months and above, with a shot in the thigh, repeated one month and two months later, so that the complete DPT immunization shots at toddler totaling 3 times (sometimes the time interval between injections can be more than 1 month).

**17. Peristiwa tindak pidana yang dilaporkan** ialah setiap peristiwa yang diterima kepolisian dari

**17. Reported crime incidence** includes all criminal cases reported and received by police office,

laporan masyarakat, atau peristiwa dimana pelakunya tertangkap tangan oleh kepolisian.

*and all crimes caught by police.*

**18. Jumlah tindak pidana** menggambarkan jumlah kasus tindak pidana yang terjadi pada kurun waktu tertentu.

**18. *Crime total*** refers to the number of criminal cases occurring during a given period.

**ULASAN****DESCRIPTION****Pendidikan**

Keberhasilan proses pendidikan sangat tergantung oleh tersedianya sarana, dan prasarana serta tenaga pengajar yang memadai. Pada tahun 2021, jumlah Sekolah Dasar (SD) sebanyak 384 SD negeri dan 21 SD swasta. Sedangkan untuk jumlah Sekolah Menengah Pertama (SMP) sebanyak 104 SMP negeri dan 26 SMP swasta. Selanjutnya untuk jumlah Sekolah Menengah Atas (SMA) sebanyak 29 SMA negeri dan 7 SMA swasta.

Di tingkat SD, jumlah murid sebanyak 68.362 orang dengan jumlah guru sebanyak 3.697. Hal ini berarti, rasio murid terhadap guru mencapai 18,49 yang berarti beban tiap guru mendidik rata-rata 18 murid.

Di tingkat SMP, jumlah murid sebanyak 27.575 orang, sedangkan jumlah guru sebanyak 1.627 orang dengan rasio guru terhadap murid sebesar 16,95 yang berarti beban tiap guru mendidik rata-rata 17 murid.

Di tingkat SMA, jumlah murid sebanyak 11.599 orang dengan jumlah guru sebanyak 649 orang. Sehingga rasio guru terhadap murid adalah 17,87 yang berarti beban tiap guru mendidik rata-rata 18 murid.

**Education**

*The success of education process depend on the availability of facility and also adequate teacher. In 2021, the number of Primary School (PS) consists of 384 state PS and 21 private PS. And then at the level of Junior High School (JHS), the number of it consists of 104 state JHS and 26 private JHS. For the Senior High School (SHS) consists of 29 state SHS and 7 private SHS.*

*In PS level, the number of students were 68,362 pupils with the number of teachers were 3,697 people. It means that ratio pupil-teacher as much as 18.49 its meaning that one teacher encumbered to teach 18 pupils.*

*At the level of JHS, the number of students were 27,575 pupils and then, the number of teachers were 1,627 people with ratio pupil-teacher as much as 16.95 its meaning that one teacher encumbered to teach 17 pupils.*

*At the level of SHS, the number of students were 11,599 pupils and then, the number of teachers were 649 people with ratio pupil-teacher as much as 17.87 its meaning that one teacher encumbered to teach 18 pupils.*

## Kesehatan

Sejak awal pemerintah sudah memperhatikan dan berupaya meningkatkan derajat kesehatan masyarakat dengan alasan kemanusiaan. Hal ini dapat kita lihat dari pembangunan berbagai fasilitas kesehatan.

Pelayanan kesehatan merupakan salah satu kewajiban negara terhadap rakyatnya. Sebab status kesehatan masyarakat adalah indikator penting dari seluruh indikator yang ada dan merupakan faktor penting dari produktivitas ekonomi.

Pembangunan di bidang kesehatan saat ini diarahkan pada penyediaan berbagai sarana dan prasarana yang meliputi bangunan fisik (Rumah Sakit, Puskesmas, Balai pengobatan dan poliklinik) serta pengadaan tenaga kesehatan yang terampil.

Rumah Sakit dan Puskesmas merupakan salah satu prasarana kesehatan yang paling vital di kabupaten Sambas. Menurut laporan Dinas Kesehatan pada tahun 2021 tercatat sebanyak 4 unit Rumah Sakit, 28 unit Puskesmas, dan 10 unit Klinik

Dokter merupakan sumber daya manusia yang sangat dibutuhkan dalam dunia kesehatan. Dengan bantuan dokter maka banyak kemungkinan penyakit yang dapat disembuhkan. Menurut data yang ada di Dinas

## Health

*Since early government have paid attention and cope increase degree of health of society with human reason. This matter can be seen from development various health facility.*

*Service of health represent one of the obligation of state to its people. Because health status of society is important indicator from all existing indicator and represent important factor of economic productivity.*

*In this time, the health development is aimed at ready various facilities and basic facilities covering physical building (Hospital, Public Health Center, Clinical centre and polyclinic) and also levying of skillful health.*

*Hospital represent one of most vital health infrastructure in Sambas Regency. The others infrastructure is Public Health Center (PHC), and according to report from Public Health Service noted as much as 4 units Hospital, 28 units main PHCs and 10 units Clinic in 2021.*

*Doctors are the most important human reSources in health. They will help people to heal the sickness. Based on the data from Public Health Service, its seems that Sambas Regency still need more health personnel, especially*

Kesehatan, seperti halnya Kabupaten Sambas masih membutuhkan banyak tenaga kesehatan, khususnya dokter umum, dokter spesialis dan dokter gigi. Jumlah dokter yang ada pada tahun 2021 di Kabupaten Sambas sebanyak 121 orang.

### **Keluarga Berencana**

Program Keluarga Berencana Nasional merupakan Program yang ditujukan untuk meningkatkan kualitas penduduk, mutu sumber daya manusia, kesehatan dan kesejahteraan sosial yang dilaksanakan antara lain melalui pengaturan jarak dan jumlah kelahiran anak ideal, yang ditunjang dengan ketersediaan data mikro dan data basis keluarga dan individu anggota keluarga yang memberikan gambaran secara tepat dan menyeluruh keadaan di lapangan sampai ke tingkat keluarga tentang hasil-hasil pelaksanaan Program KBN yang dapat digunakan kepentingan operasional langsung di lapangan serta untuk kepentingan penetapan kebijaksanaan, perencanaan, pengendalian dan penilaian oleh pengelola dan pelaksana di semua tingkatan wilayah.

Peserta KB baru pada tahun 2021 mencapai 60,82 persen dari target yang ditetapkan yaitu sebanyak 14.580 pasangan. Sementara itu, peserta KB aktif tercatat sebanyak 82.632 pasangan.

*general physician, specialist and dentist. In this time, the number of these physicians in Sambas Regency in 2021 were 121 people.*

### **Family Planning**

*Family Planning (FP) program represent a direct effort to increase the quality of resident, quality of human resource, health and prosperity of executed social for example passing amount and spacing birth of ideal child, which supported with availability of micro data and family bases data and family member individual giving picture precisely and totally situation in field to family storey level about pickings execution of KBN program able to be used by importance of direct operational is field and also for the sake of stipulating of wisdom, planning, assessment and operation by executor and organizer all regional level.*

*Participant of new family planning (FP) in 2021 was 60.82 percent of specified goals that is counted 14,580 couple. Meanwhile, participant of active family planning (FP) accounted by 82,632 couple.*

### Agama

Negara Indonesia yang berdasarkan Pancasila dan UUD 1945 menjamin kehidupan umat beragama dan senantiasa mengembangkan kerukunan hidup antar pemeluk agama membina kehidupan masyarakat dan sekaligus mengatasi berbagai masalah sosial budaya yang mungkin dapat menghambat kemajuan bangsa

Pada tahun 2021, jumlah prasarana peribadatan di Kabupaten Sambas berjumlah 1.624 buah tempat ibadah.

### Sosial Lainnya

Pembangunan yang dilaksanakan oleh pemerintah bukan hanya diarahkan pada usaha pembangunan fisik saja, melainkan juga mengupayakan tingkat kesejahteraan sosial masyarakat yang lebih baik. Usaha tersebut menyangkut masalah hak fakir miskin, penderita cacat, korban bencana alam dan penyandang masalah sosial lainnya untuk mendapat pelayanan tersendiri/ khusus dari pemerintah sesuai dengan azas Pancasila dan UUD 1945.

Pada tahun 2021, jumlah fakir miskin di kabupaten sambas sebanyak 243.084 jiwa.

### Religion

*Indonesia State which pursuant to Pancasila's and of Constitution 1945, guarantee the people in selecting their own believe and directs them to give respect to each other to construct their life of society and at the same time overcome various problem of cultural social which possible can pursue progress of nation.*

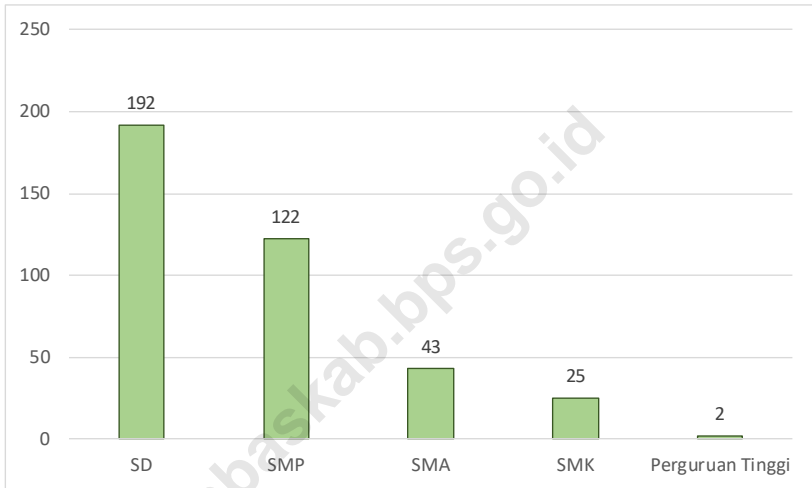
*In 2021, the number of observance facility in Sambas Regency are 1,624 unit religious service place.*

### Other Social Affair

*The development executed by government not merely aimed at the effort physicly construction, but also strive prosperity level of better society.*

*The effort concerning problem of impecunious poor people, disable people, natural disaster victim and other social problem to get separate service, special from government as according to Five Principles principality and of UUD 1945.*

*In 2021, the number of poor people \ in Sambas Regency accounted 243,084.*

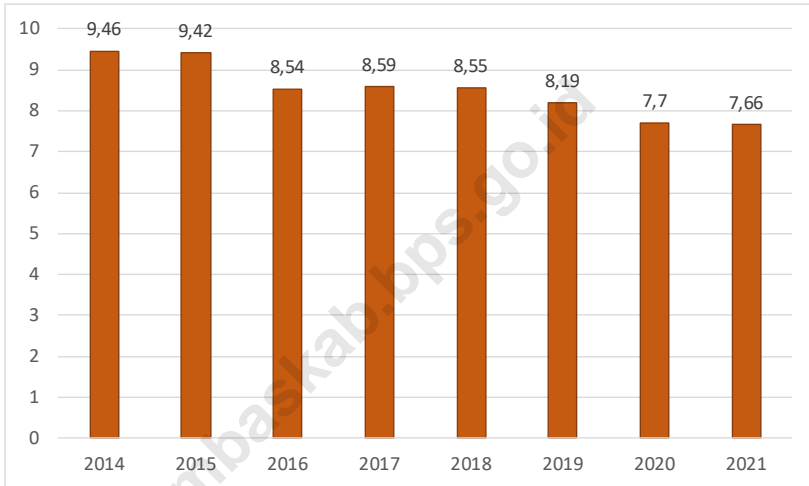
**Gambar**  
**Figures** 4.1**Jumlah Desa yang Memiliki Fasilitas Sekolah menurut  
Jenjang Pendidikan di Kabupaten Sambas , 2021**  
**Number of Villages Having Educational Facilities by  
Educational Level, 2021**

Sumber/Source : BPS, Pendataan Potensi Desa (Podes)/ BPS-Statistics Indonesia, Village Potential Data Collection



**Gambar**  
**Figures** 4.2

**Persentase Penduduk Miskin di Kabupaten Sambas, 2014-2021**  
**Percentage of Poor People in Sambas Regency, 2014–2021**



Sumber/Source : BPS, Survei Sosial Ekonomi Nasional Maret/BPS-Statistics Indonesia, March National Socioeconomic Survey

#### 4.1 PENDIDIKAN EDUCATION

**Tabel 4.1.1** Jumlah Sekolah, Guru, dan Murid Taman Kanak-Kanak (TK) di Bawah Kementerian Pendidikan dan Kebudayaan Menurut Kecamatan, 2020/2021 dan 2021/2022  
*Number of Schools, Teachers, and Pupils in Kindergarten Under The Ministry of Education and Culture by Subdistrict, 2020/2021 and 2021/2022*

Kecamatan Subdistrict	Sekolah/Schools					
	Negeri/Public		Swasta/Private		Jumlah/Total	
	2020/2021	2021/2022	2020/2021	2021/2022	2020/2021	2021/2022
(1)	(2)	(3)	(4)	(5)	(6)	(7)
Selakau	1	1	1	1	2	2
Selakau Timur	-	-	-	-	-	-
Pemangkat	2	2	8	8	10	10
Semparuk	3	3	1	1	4	4
Salatiga	-	-	-	-	-	-
Tebas	3	3	8	8	11	11
Tekarang	-	-	1	1	1	1
Sambas	2	2	8	9	10	11
Subah	4	4	2	3	6	7
Sebawi	1	1	-	-	1	1
Sajad	1	1	-	-	1	1
Jawai	-	-	3	3	3	3
Jawai Selatan	-	-	1	1	1	1
Teluk Keramat	1	1	3	3	4	4
Galing	1	1	1	1	2	2
Tangaran	2	2	1	1	3	3
Sejangkung	-	-	2	2	2	2
Sajingan Besar	-	-	-	-	-	-
Paloh	-	-	3	3	3	3
<b>Kabupaten Sambas</b>	<b>21</b>	<b>21</b>	<b>43</b>	<b>45</b>	<b>64</b>	<b>66</b>

Lanjutan Tabel/Continued Table 4.1.1

Kecamatan Subdistrict	<sup>1</sup> Guru/Teachers					
	Negeri/Public		Swasta/Private		Jumlah/Total	
	2020/2021	2021/2022	2020/2021	2021/2022	2020/2021	2021/2022
(1)	(2)	(3)	(4)	(5)	(6)	(7)
Selakau	7	7	3	3	10	10
Selakau Timur	-	-	-	-	-	-
Pemangkat	8	6	30	24	38	30
Semparuk	10	10	4	3	14	13
Salatiga	-	-	-	-	-	-
Tebas	14	12	25	21	39	33
Tekarang	-	-	3	4	3	4
Sambas	20	17	49	48	69	65
Subah	12	10	4	5	16	15
Sebawi	2	2	-	-	2	2
Sajad	2	2	-	-	2	2
Jawai	-	-	11	10	11	10
Jawai Selatan	-	-	3	2	3	2
Teluk Keramat	2	2	13	12	15	14
Galing	2	1	2	2	4	3
Tangaran	5	5	-	4	5	9
Sejangkung	-	-	8	8	8	8
Sajingan Besar	-	-	-	-	-	-
Paloh	-	-	7	7	7	7
<b>Kabupaten Sambas</b>	<b>84</b>	<b>74</b>	<b>162</b>	<b>153</b>	<b>246</b>	<b>227</b>

Lanjutan Tabel/*Continued Table 4.1.1*

Kecamatan Subdistrict	Murid/Pupils					
	Negeri/Public		Swasta/Private		Jumlah/Total	
	2020/2021	2021/2022	2020/2021	2021/2022	2020/2021	2021/2022
(1)	(2)	(3)	(4)	(5)	(6)	(7)
Selakau	79	77	29	25	108	102
Selakau Timur	-	-	-	-	-	-
Pemangkat	47	46	296	262	343	308
Semparuk	105	69	39	48	144	117
Salatiga	-	-	-	-	-	-
Tebas	141	135	289	310	430	445
Tekarang	-	-	56	48	56	48
Sambas	172	185	459	474	631	659
Subah	83	85	41	62	124	147
Sebawi	34	24	-	-	34	24
Sajad	14	22	-	-	14	22
Jawai	-	-	145	198	145	198
Jawai Selatan	-	-	24	17	24	17
Teluk Keramat	43	47	119	114	162	161
Galing	20	28	42	45	62	73
Tangaran	44	45	47	41	91	86
Sejangkung	-	-	125	99	125	99
Sajingan Besar	-	-	-	-	-	-
Paloh	-	-	97	96	97	96
<b>Kabupaten Sambas</b>	<b>782</b>	<b>763</b>	<b>1 808</b>	<b>1 839</b>	<b>2 590</b>	<b>2 602</b>

Catatan/Note: <sup>1</sup> Jumlah guru termasuk kepala sekolah dan guru/*The total of teachers including headmaster and teacher*  
 Sumber/Source: 2020/2021 - Kementerian Pendidikan dan Kebudayaan, Data Semester Ganjil/*Ministry of Education and Culture, Odd semester report data*  
 2021/2022 - Kementerian Pendidikan, Kebudayaan, Riset, dan Teknologi, Sistem Data Pokok Pendidikan, data semester ganjil 2021/ *Ministry of Education, Culture, Research, and Technology, Basic Education Data System, odd semester 2021*

**Tabel**  
**Table** 4.1.2

**Jumlah Sekolah, Guru, dan Murid Raudatul Athfal (RA)  
di Bawah Kementerian Agama Menurut Kecamatan,  
2020/2021 dan 2021/2022**  
*Number of Schools, Teachers, and Pupils in Raudatul Athfal  
(RA) Under The Ministry of Religious Affairs by Subdistrict,  
2020/2021 and 2021/2022*

Kecamatan Subdistrict	Sekolah/Schools		Guru/Teachers		Murid/Pupils	
	2020/2021	2021/2022	2020/2021	2021/2022	2020/2021	2021/2022
(1)	(2)	(3)	(4)	(5)	(6)	(7)
Selakau	1	1	7	8	117	93
Selakau Timur	-	-	-	-	-	-
Pemangkat	-	-	-	-	-	-
Semparuk	2	2	8	6	69	48
Salatiga	-	-	-	-	-	-
Tebas	1	1	12	10	138	108
Tekarang	-	-	-	-	-	-
Sambas	-	-	-	-	-	-
Subah	3	3	12	14	84	35
Sebawi	-	-	-	-	-	-
Sajad	-	-	-	-	-	-
Jawai	-	-	-	-	-	-
Jawai Selatan	-	-	-	-	-	-
Teluk Keramat	1	1	4	5	46	45
Galing	-	-	-	-	-	-
Tangaran	-	-	-	-	-	-
Sejangkung	-	-	-	-	-	-
Sajingan Besar	-	-	-	-	-	-
Paloh	-	-	-	-	-	-
<b>Kabupaten Sambas</b>	<b>8</b>	<b>8</b>	<b>43</b>	<b>43</b>	<b>454</b>	<b>329</b>

Catatan/Note: Seluruh Raudatul Athfal (RA) berstatus swasta./All Raudatul Athfal (RA) are private

Sumber/Source: Kementerian Agama, EMIS, Data Semester Ganjil./Ministry of Religious Affairs, EMIS, Odd semester report data

**Tabel**  
**Table** 4.1.3

**Jumlah Sekolah, Guru, dan Murid Sekolah Dasar (SD)  
di Bawah Kementerian Pendidikan dan Kebudayaan  
Menurut Kecamatan, 2020/2021 dan 2021/2022**  
*Number of Schools, Teachers, and Pupils in Primary Schools  
Under The Ministry of Education and Culture by Subdistrict,  
2020/2021 and 2021/2022*

Kecamatan Subdistrict	Sekolah/Schools					
	Negeri/Public		Swasta/Private		Jumlah/Total	
	2020/2021	2021/2022	2020/2021	2021/2022	2020/2021	2021/2022
(1)	(2)	(3)	(4)	(5)	(6)	(7)
Selakau	19	19	2	2	21	21
Selakau Timur	8	8	-	-	8	8
Pemangkat	24	24	5	5	29	29
Semparuk	15	15	-	-	15	15
Salatiga	11	11	-	-	11	11
Tebas	51	51	6	6	57	57
Tekarang	11	11	-	-	11	11
Sambas	28	28	3	4	31	32
Subah	20	20	1	1	21	21
Sebawi	12	12	-	-	12	12
Sajad	9	9	-	-	9	9
Jawai	23	23	-	1	23	24
Jawai Selatan	18	18	-	-	18	18
Teluk Keramat	42	42	1	1	43	43
Galing	21	21	-	-	21	21
Tangaran	14	14	-	-	14	14
Sejangkung	24	24	-	-	24	24
Sajingan Besar	13	13	1	1	14	14
Paloh	21	21	-	-	21	21
<b>Kabupaten Sambas</b>	<b>384</b>	<b>384</b>	<b>19</b>	<b>21</b>	<b>403</b>	<b>405</b>

Lanjutan Tabel/Continued Table 4.1.3

Kecamatan Subdistrict	<sup>1</sup> Guru/Teachers					
	Negeri/Public		Swasta/Private		Jumlah/Total	
	2020/2021	2021/2022	2020/2021	2021/2022	2020/2021	2021/2022
(1)	(2)	(3)	(4)	(5)	(6)	(7)
Selakau	225	202	11	10	236	212
Selakau Timur	77	75	-	-	77	75
Pemangkat	277	247	49	59	326	306
Semparuk	170	152	-	-	170	152
Salatiga	91	93	-	-	91	93
Tebas	427	425	53	50	480	475
Tekarang	98	91	-	-	98	91
Sambas	246	252	40	40	286	292
Subah	156	162	6	6	162	168
Sebawi	109	103	-	-	109	103
Sajad	27	67	-	-	27	67
Jawai	224	207	-	6	224	213
Jawai Selatan	149	133	-	-	149	133
Teluk Keramat	450	421	8	6	458	427
Galing	154	178	-	-	154	178
Tangaran	189	166	-	-	189	166
Sejangkung	146	177	-	-	146	177
Sajingan Besar	125	126	13	13	138	139
Paloh	253	230	-	-	253	230
<b>Kabupaten Sambas</b>	<b>3 593</b>	<b>3 507</b>	<b>180</b>	<b>190</b>	<b>3 773</b>	<b>3 697</b>

Lanjutan Tabel/*Continued Table 4.1.3*

Kecamatan Subdistrict	Murid/Pupils					
	Negeri/Public		Swasta/Private		Jumlah/Total	
	2020/2021	2021/2022	2020/2021	2021/2022	2020/2021	2021/2022
(1)	(2)	(3)	(4)	(5)	(6)	(7)
Selakau	4 351	4 244	161	158	4 512	4 402
Selakau Timur	1 895	1 765	-	-	1 895	1 765
Pemangkat	4 352	4 282	1 099	1 075	5 451	5 357
Semparuk	2 922	2 813	-	-	2 922	2 813
Salatiga	1 581	1 527	-	-	1 581	1 527
Tebas	8 515	8 206	1 031	1 073	9 546	9 279
Tekarang	2 036	1 973	-	-	2 036	1 973
Sambas	6 132	5 918	779	856	6 911	6 774
Subah	2 901	2 827	114	110	3 015	2 937
Sebawi	1 899	1 772	-	-	1 899	1 772
Sajad	1 731	1 750	-	-	1 731	1 750
Jawai	4 469	4 325	-	31	4 469	4 356
Jawai Selatan	2 643	2 571	-	-	2 643	2 571
Teluk Keramat	7 610	7 423	76	68	7 686	7 491
Galing	2 801	2 826	-	-	2 801	2 826
Tangaran	2 693	2 748	-	-	2 693	2 748
Sejangkung	2 873	2 851	-	-	2 873	2 851
Sajingan Besar	1 474	1 474	286	281	1 760	1 755
Paloh	3 477	3 415	-	-	3 477	3 415
<b>Kabupaten Sambas</b>	<b>66 355</b>	<b>64 710</b>	<b>3 546</b>	<b>3 652</b>	<b>69 901</b>	<b>68 362</b>

Catatan/Note: <sup>1</sup> Jumlah guru termasuk kepala sekolah dan guru/*The total of teachers including headmaster and teacher*  
 Sumber/Source: 2020/2021 - Kementerian Pendidikan dan Kebudayaan, Data Semester Ganjil/*Ministry of Educations and Culture, Odd semester report data*  
 2021/2022 - Kementerian Pendidikan, Kebudayaan, Riset, dan Teknologi, Sistem Data Pokok Pendidikan, data semester ganjil 2021/*Ministry of Education, Culture, Research, and Technology, Basic Education Data System, odd semester 2021*



**Tabel 4.1.4** Jumlah Sekolah, Guru, dan Murid Madrasah Ibtidaiyah (MI) di Bawah Kementerian Agama Menurut Kecamatan Menurut Kecamatan, 2020/2021 dan 2021/2022  
**Number of Schools, Teachers, and Pupils in Madrasah Ibtidaiyah (MI) Under The Ministry of Religious Affairs by Subdistrict, 2020/2021 dan 2021/2022**

Kecamatan Subdistrict	Sekolah/Schools					
	Negeri/Public		Swasta/Private		Jumlah/Total	
	2020/2021	2021/2022	2020/2021	2021/2022	2020/2021	2021/2022
(1)	(2)	(3)	(4)	(5)	(6)	(7)
Selakau	1	1	1	1	2	2
Selakau Timur	-	-	3	4	3	4
Pemangkat	-	-	-	-	-	-
Semparuk	-	-	5	4	5	4
Salatiga	-	-	1	4	1	4
Tebas	-	-	4	1	4	1
Tekarang	-	-	1	1	1	1
Sambas	1	1	5	5	6	6
Subah	-	-	2	2	2	2
Sebawi	-	-	6	6	6	6
Sajad	-	-	-	-	-	-
Jawai	-	-	1	1	1	1
Jawai Selatan	-	-	-	-	-	-
Teluk Keramat	-	-	2	2	2	2
Galing	-	-	-	-	-	-
Tangaran	-	-	-	-	-	-
Sejangkung	-	-	6	6	6	6
Sajingan Besar	-	-	8	8	8	8
Paloh	-	-	-	-	-	-
<b>Kabupaten Sambas</b>	<b>2</b>	<b>2</b>	<b>45</b>	<b>45</b>	<b>47</b>	<b>47</b>

Lanjutan Tabel/*Continued Table* 4.1.4

Kecamatan Subdistrict	<sup>1</sup> Guru/Teachers					
	Negeri/Public		Swasta/Private		Jumlah/Total	
	2020/2021	2021/2022	2020/2021	2021/2022	2020/2021	2021/2022
(1)	(2)	(3)	(4)	(5)	(6)	(7)
Selakau	34	42	8	9	42	51
Selakau Timur	-	-	33	51	33	51
Pemangkat	-	-	-	-	-	-
Semparuk	-	-	44	35	44	35
Salatiga	-	-	10	50	10	50
Tebas	-	-	59	22	59	22
Tekarang	-	-	10	11	10	11
Sambas	19	26	54	53	73	79
Subah	-	-	39	32	39	32
Sebawi	-	-	42	37	42	37
Sajad	-	-	-	-	-	-
Jawai	-	-	10	12	10	12
Jawai Selatan	-	-	-	-	-	-
Teluk Keramat	-	-	24	20	24	20
Galing	-	-	-	-	-	-
Tangaran	-	-	-	-	-	-
Sejangkung	-	-	66	72	66	72
Sajingan Besar	-	-	73	86	73	86
Paloh	-	-	-	-	-	-
<b>Kabupaten Sambas</b>	<b>53</b>	<b>68</b>	<b>472</b>	<b>490</b>	<b>525</b>	<b>558</b>

Lanjutan Tabel/*Continued Table 4.1.4*

Kecamatan Subdistrict	Murid/Pupils					
	Negeri/Public		Swasta/Private		Jumlah/Total	
	2020/2021	2021/2022	2020/2021	2021/2022	2020/2021	2021/2022
(1)	(2)	(3)	(4)	(5)	(6)	(7)
Selakau	679	665	118	109	797	774
Selakau Timur	-	-	337	391	337	391
Pemangkat	-	-	-	-	-	-
Semparuk	-	-	732	597	732	597
Salatiga	-	-	117	809	117	809
Tebas	-	-	1 115	394	1 115	394
Tekarang	-	-	148	159	148	159
Sambas	346	357	740	670	1 086	1 027
Subah	-	-	220	220	220	220
Sebawi	-	-	609	599	609	599
Sajad	-	-	-	-	-	-
Jawai	-	-	161	3	161	3
Jawai Selatan	-	-	-	-	-	-
Teluk Keramat	-	-	247	243	247	243
Galing	-	-	-	-	-	-
Tangaran	-	-	-	-	-	-
Sejangkung	-	-	1 313	1 251	1 313	1 251
Sajingan Besar	-	-	974	697	974	697
Paloh	-	-	-	-	-	-
<b>Kabupaten Sambas</b>	<b>1 025</b>	<b>1 022</b>	<b>6 831</b>	<b>6 142</b>	<b>7 856</b>	<b>7 164</b>

Sumber/*Source*: Kementerian Agama, EMIS, Data Semester Ganjil/*Ministry of Religious Affairs, EMIS, Odd semester report data*

**Tabel**  
**Table** 4.1.5

**Jumlah Sekolah, Guru, dan Murid Sekolah Menengah Pertama (SMP) di Bawah Kementerian Pendidikan dan Kebudayaan Menurut Kecamatan di Kabupaten Sambas, 2020/2021 dan 2021/2022**  
*Number of Schools, Students, Teachers, and Pupils in Junior High Schools Under The Ministry of Education and Culture by Sub District in Sambas Regency, 2020/2021 and 2021/2022*

Kecamatan Subdistrict	Sekolah/Schools					
	Negeri/Public		Swasta/Private		Jumlah/Total	
	2020/2021	2021/2022	2020/2021	2021/2022	2020/2021	2021/2022
(1)	(2)	(3)	(4)	(5)	(6)	(7)
Selakau	6	6	2	2	8	8
Selakau Timur	4	4	-	-	4	4
Pemangkat	5	5	4	4	9	9
Semparuk	5	5	-	-	5	5
Salatiga	5	5	-	-	5	5
Tebas	10	10	9	9	19	19
Tekarang	3	3	-	-	3	3
Sambas	8	8	2	3	10	11
Subah	7	7	-	-	7	7
Sebawi	4	4	1	1	5	5
Sajad	3	3	-	-	3	3
Jawai	5	5	-	-	5	5
Jawai Selatan	3	3	-	-	3	3
Teluk Keramat	10	10	3	3	13	13
Galing	7	7	-	-	7	7
Tangaran	3	3	2	2	5	5
Sejangkung	4	4	-	-	4	4
Sajingan Besar	4	4	-	-	4	4
Paloh	8	8	2	2	10	10
<b>Kabupaten Sambas</b>	<b>104</b>	<b>104</b>	<b>25</b>	<b>26</b>	<b>129</b>	<b>130</b>

Lanjutan Tabel/Continued Table 4.1.5

Kecamatan Subdistrict	<sup>1</sup> Guru/Teachers					
	Negeri/Public		Swasta/Private		Jumlah/Total	
	2020/2021	2021/2022	2020/2021	2021/2022	2020/2021	2021/2022
(1)	(2)	(3)	(4)	(5)	(6)	(7)
Selakau	102	94	10	14	112	108
Selakau Timur	49	49	-	-	49	49
Pemangkat	75	71	33	33	108	104
Semparuk	78	74	-	-	78	74
Salatiga	58	54	-	-	58	54
Tebas	171	164	58	69	229	233
Tekarang	45	45	-	-	45	45
Sambas	167	154	22	23	189	177
Subah	74	71	-	-	74	71
Sebawi	56	57	3	5	59	62
Sajad	29	32	-	-	29	32
Jawai	86	82	-	-	86	82
Jawai Selatan	44	41	-	-	44	41
Teluk Keramat	167	157	15	15	182	172
Galing	72	79	-	-	72	79
Tangaran	28	27	25	22	53	49
Sejangkung	45	45	-	-	45	45
Sajingan Besar	49	48	-	-	49	48
Paloh	89	85	16	17	105	102
<b>Kabupaten Sambas</b>	<b>1 484</b>	<b>1 429</b>	<b>182</b>	<b>198</b>	<b>1 666</b>	<b>1 627</b>

Lanjutan Tabel/*Continued Table* 4.1.5

Kecamatan Subdistrict	Murid/Pupils					
	Negeri/Public		Swasta/Private		Jumlah/Total	
	2020/2021	2021/2022	2020/2021	2021/2022	2020/2021	2021/2022
(1)	(2)	(3)	(4)	(5)	(6)	(7)
Selakau	1 785	1 787	152	175	1 937	1 962
Selakau Timur	590	623	-	-	590	623
Pemangkat	1 453	1 399	634	613	2 087	2 012
Semparuk	1 372	1 398	-	-	1 372	1 398
Salatiga	930	965	-	-	930	965
Tebas	2 765	2 923	1 006	1 184	3 771	4 107
Tekarang	672	667	-	-	672	667
Sambas	2 959	3 039	213	312	3 172	3 351
Subah	858	832	-	-	858	832
Sebawi	794	803	94	111	888	914
Sajad	481	503	-	-	481	503
Jawai	1 602	1 603	-	-	1 602	1 603
Jawai Selatan	689	650	-	-	689	650
Teluk Keramat	2 925	2 967	287	247	3 212	3 214
Galing	856	882	-	-	856	882
Tangaran	327	310	559	603	886	913
Sejangkung	732	707	-	-	732	707
Sajingan Besar	640	648	-	-	640	648
Paloh	1 315	1 271	357	353	1 672	1 624
<b>Kabupaten Sambas</b>	<b>23 745</b>	<b>23 977</b>	<b>3 302</b>	<b>3 598</b>	<b>27 047</b>	<b>27 575</b>

Catatan/Note: <sup>1</sup> Jumlah guru termasuk kepala sekolah dan guru/*The total of teachers including headmaster and teacher*  
 Sumber/Source: 2020/2021 - Kementerian Pendidikan dan Kebudayaan, Data Semester Ganji/*Ministry of Educations and Culture, Odd semester report data*  
 2021/2022 - Kementerian Pendidikan, Kebudayaan, Riset, dan Teknologi, Sistem Data Pokok Pendidikan, data semester ganjil 2021/ *Ministry of Education, Culture, Research, and Technology, Basic Education Data System, odd semester 2021*

**Tabel**  
**Table 4.1.6**

**Jumlah Sekolah, Guru, dan Murid Madrasah Tsanawiyah (MTs) di Bawah Kementerian Agama Menurut Kecamatan di Kabupaten Sambas, 2020/2021 dan 2021/2022**  
**Number of Schools, Teachers, and Pupils in Madrasah Tsanawiyah (MTs) Under The Ministry of Religious Affairs by Sub District in Sambas Regency, 2020/2021 and 2021/2022**

Kecamatan Subdistrict	Sekolah/Schools					
	Negeri/Public		Swasta/Private		Jumlah/Total	
	2020/2021	2021/2022	2020/2021	2021/2022	2020/2021	2021/2022
(1)	(2)	(3)	(4)	(5)	(6)	(7)
Selakau	1	1	1	1	2	2
Selakau Timur	-	-	1	1	1	1
Pemangkat	-	-	1	1	1	1
Semparuk	1	1	-	-	1	1
Salatiga	-	-	2	2	2	2
Tebas	-	-	1	1	1	1
Tekarang	-	-	1	1	1	1
Sambas	-	-	4	4	4	4
Subah	-	-	2	2	2	2
Sebawi	-	-	-	-	-	-
Sajad	-	-	-	-	-	-
Jawai	-	-	-	-	-	-
Jawai Selatan	-	-	-	-	-	-
Teluk Keramat	-	-	1	1	1	1
Galing	-	-	1	1	1	1
Tangaran	-	-	-	-	-	-
Sejangkung	2	2	1	1	3	3
Sajingan Besar	-	-	6	6	6	6
Paloh	-	-	-	-	-	-
<b>Kabupaten Sambas</b>	<b>4</b>	<b>4</b>	<b>22</b>	<b>22</b>	<b>26</b>	<b>26</b>

Lanjutan Tabel/Continued Table 4.1.6

Kecamatan Subdistrict	<sup>1</sup> Guru/Teachers					
	Negeri/Public		Swasta/Private		Jumlah/Total	
	2020/2021	2021/2022	2020/2021	2021/2022	2020/2021	2021/2022
(1)	(2)	(3)	(4)	(5)	(6)	(7)
Selakau	30	49	8	8	38	57
Selakau Timur	-	-	11	13	11	13
Pemangkat	-	-	14	23	14	23
Semparuk	34	51	-	-	34	51
Salatiga	-	-	17	22	17	22
Tebas	-	-	47	35	47	35
Tekarang	-	-	14	14	14	14
Sambas	-	-	39	47	39	47
Subah	-	-	23	23	23	23
Sebawi	-	-	-	-	-	-
Sajad	-	-	-	-	-	-
Jawai	-	-	-	-	-	-
Jawai Selatan	-	-	-	-	-	-
Teluk Keramat	-	-	14	9	14	9
Galing	-	-	10	13	10	13
Tangaran	-	-	-	-	-	-
Sejangkung	44	50	8	8	52	58
Sajingan Besar	-	-	79	79	79	79
Paloh	-	-	-	-	-	-
<b>Kabupaten Sambas</b>	<b>108</b>	<b>150</b>	<b>284</b>	<b>294</b>	<b>392</b>	<b>444</b>



Lanjutan Tabel/Continued Table 4.1.6

Kecamatan Subdistrict	Murid/Pupils					
	Negeri/Public		Swasta/Private		Jumlah/Total	
	2020/2021	2021/2022	2020/2021	2021/2022	2020/2021	2021/2022
(1)	(2)	(3)	(4)	(5)	(6)	(7)
Selakau	655	692	68	61	723	753
Selakau Timur	-	-	119	116	119	116
Pemangkat	-	-	166	152	166	152
Semparuk	648	603	-	-	648	603
Salatiga	-	-	304	337	304	337
Tebas	-	-	633	662	633	662
Tekarang	-	-	215	275	215	275
Sambas	-	-	586	510	586	510
Subah	-	-	237	243	237	243
Sebawi	-	-	-	-	-	-
Sajad	-	-	-	-	-	-
Jawai	-	-	-	-	-	-
Jawai Selatan	-	-	-	-	-	-
Teluk Keramat	-	-	140	106	140	106
Galing	-	-	102	106	102	106
Tangaran	-	-	-	-	-	-
Sejangkung	741	770	71	72	812	842
Sajingan Besar	-	-	433	465	433	465
Paloh	-	-	-	-	-	-
<b>Kabupaten Sambas</b>	<b>2 044</b>	<b>2 065</b>	<b>3 074</b>	<b>3 105</b>	<b>5 118</b>	<b>5 170</b>

Sumber/Source: Kementerian Agama, EMIS, Data Semester Ganjil/Ministry of Religious Affairs, EMIS, Odd semester report data

**Tabel**  
**Table** 4.1.7

**Jumlah Sekolah, Guru, dan Murid Sekolah Menengah Atas (SMA) di Bawah Kementerian Pendidikan dan Kebudayaan Menurut Kecamatan di Kabupaten Sambas, 2020/2021 dan 2021/2022**  
*Number of Schools, Students, Teachers, and Pupils in Senior High Schools Under The Ministry of Education and Culture by Sub District in Sambas Regency, 2020/2021 and 2021/2022*

Kecamatan Subdistrict	Sekolah/Schools					
	Negeri/Public		Swasta/Private		Jumlah/Total	
	2020/2021	2021/2022	2020/2021	2021/2022	2020/2021	2021/2022
(1)	(2)	(3)	(4)	(5)	(6)	(7)
Selakau	2	2	1	1	3	3
Selakau Timur	-	-	-	-	-	-
Pemangkat	2	2	2	2	4	4
Semparuk	1	1	-	-	1	1
Salatiga	1	1	-	-	1	1
Tebas	3	3	1	1	4	4
Tekarang	1	1	-	-	1	1
Sambas	2	2	3	3	5	5
Subah	2	2	-	-	2	2
Sebawi	1	1	-	-	1	1
Sajad	1	1	-	-	1	1
Jawai	1	1	-	-	1	1
Jawai Selatan	1	1	-	-	1	1
Teluk Keramat	4	4	-	-	4	4
Galing	2	2	-	-	2	2
Tangaran	-	-	-	-	-	-
Sejangkung	1	1	-	-	1	1
Sajingan Besar	1	1	-	-	1	1
Paloh	3	3	-	-	3	3
<b>Kabupaten Sambas</b>	<b>29</b>	<b>29</b>	<b>7</b>	<b>7</b>	<b>36</b>	<b>36</b>

Lanjutan Tabel/Continued Table 4.1.7

Kecamatan Subdistrict	<sup>1</sup> Guru/Teachers					
	Negeri/Public		Swasta/Private		Jumlah/Total	
	2020/2021	2021/2022	2020/2021	2021/2022	2020/2021	2021/2022
(1)	(2)	(3)	(4)	(5)	(6)	(7)
Selakau	44	41	3	3	47	44
Selakau Timur	-	-	-	-	-	-
Pemangkat	52	46	27	22	79	68
Semparuk	33	30	-	-	33	30
Salatiga	21	21	-	-	21	21
Tebas	69	66	6	9	75	75
Tekarang	23	22	-	-	23	22
Sambas	76	66	47	45	123	111
Subah	26	25	-	-	26	25
Sebawi	19	17	-	-	19	17
Sajad	17	17	-	-	17	17
Jawai	29	24	-	-	29	24
Jawai Selatan	15	15	-	-	15	15
Teluk Keramat	82	81	-	-	82	81
Galing	33	34	-	-	33	34
Tangaran	-	-	-	-	-	-
Sejangkung	22	22	-	-	22	22
Sajingan Besar	9	4	-	-	9	4
Paloh	40	39	-	-	40	39
<b>Kabupaten Sambas</b>	<b>610</b>	<b>570</b>	<b>83</b>	<b>79</b>	<b>693</b>	<b>649</b>

Lanjutan Tabel/*Continued Table 4.1.7*

Kecamatan Subdistrict	Murid/Pupils					
	Negeri/Public		Swasta/Private		Jumlah/Total	
	2020/2021	2021/2022	2020/2021	2021/2022	2020/2021	2021/2022
(1)	(2)	(3)	(4)	(5)	(6)	(7)
Selakau	826	795	34	36	860	831
Selakau Timur	-	-	-	-	-	-
Pemangkat	873	898	494	480	1 367	1 378
Semparuk	543	515	-	-	543	515
Salatiga	409	347	-	-	409	347
Tebas	1 276	1 327	94	112	1 370	1 439
Tekarang	373	405	-	-	373	405
Sambas	1 350	1 368	346	326	1 696	1 694
Subah	255	251	-	-	255	251
Sebawi	240	256	-	-	240	256
Sajad	312	337	-	-	312	337
Jawai	561	588	-	-	561	588
Jawai Selatan	269	303	-	-	269	303
Teluk Keramat	1 670	1 609	-	-	1 670	1 609
Galing	528	511	-	-	528	511
Tangaran	-	-	-	-	-	-
Sejangkung	317	319	-	-	317	319
Sajingan Besar	141	165	-	-	141	165
Paloh	653	651	-	-	653	651
<b>Kabupaten Sambas</b>	<b>10 596</b>	<b>10 645</b>	<b>968</b>	<b>954</b>	<b>11 564</b>	<b>11 599</b>

Catatan/Note: <sup>1</sup> Jumlah guru termasuk kepala sekolah dan guru/*The total of teachers including headmaster and teacher*  
 Sumber/Source: 2020/2021 - Kementerian Pendidikan dan Kebudayaan, Data Semester Ganjil/Ministry of Educations and Culture, *Odd semester report data*  
 2021/2022 - Kementerian Pendidikan, Kebudayaan, Riset, dan Teknologi, Sistem Data Pokok Pendidikan, data semester ganjil 2021/ Ministry of Education, Culture, Research, and Technology, *Basic Education Data System, odd semester 2021*

**Tabel**  
**Table 4.1.8**

**Jumlah Sekolah, Guru, dan Murid Sekolah Menengah Kejuruan (SMK) di Bawah Kementerian Pendidikan dan Kebudayaan Menurut Kecamatan di Kabupaten Sambas, 2020/2021 dan 2021/2022**  
**Number of Schools, Students, Teachers, and Pupils in Vocational High Schools Under The Ministry of Education and Culture by Sub District in Sambas Regency, 2020/2021 and 2021/2022**

Kecamatan Subdistrict	Sekolah/Schools					
	Negeri/Public		Swasta/Private		Jumlah/Total	
	2020/2021	2021/2022	2020/2021	2021/2022	2020/2021	2021/2022
(1)	(2)	(3)	(4)	(5)	(6)	(7)
Selakau	-	-	-	-	-	-
Selakau Timur	1	1	-	-	1	1
Pemangkat	2	2	1	1	3	3
Semparuk	1	1	-	-	1	1
Salatiga	-	-	-	-	-	-
Tebas	1	1	2	2	3	3
Tekarang	1	1	-	-	1	1
Sambas	2	2	2	3	4	5
Subah	1	1	-	-	1	1
Sebawi	-	-	-	-	-	-
Sajad	-	-	-	-	-	-
Jawai	1	1	1	-	2	1
Jawai Selatan	1	1	-	-	1	1
Teluk Keramat	2	2	1	1	3	3
Galing	-	-	-	-	-	-
Tangaran	1	1	-	-	1	1
Sejangkung	1	1	-	-	1	1
Sajingan Besar	1	1	-	-	1	1
Paloh	1	1	-	-	1	1
<b>Kabupaten Sambas</b>	<b>17</b>	<b>17</b>	<b>7</b>	<b>7</b>	<b>24</b>	<b>24</b>

Lanjutan Tabel/*Continued Table* 4.1.8

Kecamatan Subdistrict	<sup>1</sup> Guru/Teachers					
	Negeri/Public		Swasta/Private		Jumlah/Total	
	2020/2021	2021/2022	2020/2021	2021/2022	2020/2021	2021/2022
(1)	(2)	(3)	(4)	(5)	(6)	(7)
Selakau	-	-	-	-	-	-
Selakau Timur	23	22	-	-	23	22
Pemangkat	66	62	9	8	75	70
Semparuk	27	30	-	-	27	30
Salatiga	-	-	-	-	-	-
Tebas	21	20	12	8	33	28
Tekarang	12	15	-	-	12	15
Sambas	54	49	35	43	89	92
Subah	16	18	-	-	16	18
Sebawi	-	-	-	-	-	-
Sajad	-	-	-	-	-	-
Jawai	26	21	4	-	30	21
Jawai Selatan	28	27	-	-	28	27
Teluk Keramat	63	61	6	5	69	66
Galing	-	-	-	-	-	-
Tangaran	12	11	-	-	12	11
Sejangkung	8	12	-	-	8	12
Sajingan Besar	23	22	-	-	23	22
Paloh	34	32	-	-	34	32
<b>Kabupaten Sambas</b>	<b>413</b>	<b>402</b>	<b>66</b>	<b>64</b>	<b>479</b>	<b>466</b>

Lanjutan Tabel/Continued Table 4.1.8

Kecamatan Subdistrict	Murid/Pupils					
	Negeri/Public		Swasta/Private		Jumlah/Total	
	2020/2021	2021/2022	2020/2021	2021/2022	2020/2021	2021/2022
(1)	(2)	(3)	(4)	(5)	(6)	(7)
Selakau	-	-	-	-	-	-
Selakau Timur	481	566	-	-	481	566
Pemangkat	1 224	1 201	204	204	1 428	1 405
Semparuk	801	1 042	-	-	801	1 042
Salatiga	-	-	-	-	-	-
Tebas	634	644	292	317	926	961
Tekarang	210	229	-	-	210	229
Sambas	1 268	1 792	573	529	1 841	2 321
Subah	104	106	-	-	104	106
Sebawi	-	-	-	-	-	-
Sajad	-	-	-	-	-	-
Jawai	374	442	8	-	382	442
Jawai Selatan	612	657	-	-	612	657
Teluk Keramat	1 392	1 423	36	41	1 428	1 464
Galing	-	-	-	-	-	-
Tangaran	144	131	-	-	144	131
Sejangkung	92	135	-	-	92	135
Sajingan Besar	244	221	-	-	244	221
Paloh	814	811	-	-	814	811
<b>Kabupaten Sambas</b>	<b>8 394</b>	<b>9 400</b>	<b>1 113</b>	<b>1 091</b>	<b>9 507</b>	<b>10 491</b>

Catatan/Note: <sup>1</sup> Jumlah guru termasuk kepala sekolah dan guru/The total of teachers including headmaster and teacher  
 Sumber/Source: 2020/2021 - Kementerian Pendidikan dan Kebudayaan, Data Semester Ganji/Ministry of Educations and Culture, Odd semester report data  
 2021/2022 - Kementerian Pendidikan, Kebudayaan, Riset, dan Teknologi, Sistem Data Pokok Pendidikan, data semester ganjil 2021/ Ministry of Education, Culture, Research, and Technology, Basic Education Data System, odd semester 2021

**Tabel**  
**Table 4.1.9****Jumlah Sekolah, Guru, dan Murid Madrasah Aliyah (MA)  
di Bawah Kementerian Agama Menurut Kecamatan di  
Kabupaten Sambas, 2020/2021 dan 2021/2022**  
**Number of Schools, Teachers, and Pupils in Madrasah Aliyah  
(MA) Under The Ministry of Religious Affairs by Sub District  
in Sambas Regency, 2020/2021 and 2021/2022**

Kecamatan Subdistrict	Sekolah/Schools					
	Negeri/Public		Swasta/Private		Jumlah/Total	
	2020/2021	2021/2022	2020/2021	2021/2022	2020/2021	2021/2022
(1)	(2)	(3)	(4)	(5)	(6)	(7)
Selakau	-	-	1	1	1	1
Selakau Timur	-	-	1	1	1	1
Pemangkat	-	-	1	1	1	1
Semparuk	-	-	-	-	-	-
Salatiga	-	-	-	-	-	-
Tebas	2	2	1	1	3	3
Tekarang	-	-	-	-	-	-
Sambas	-	-	2	2	2	2
Subah	-	-	-	-	-	-
Sebawi	-	-	-	-	-	-
Sajad	-	-	-	-	-	-
Jawai	-	-	-	-	-	-
Jawai Selatan	-	-	-	-	-	-
Teluk Keramat	-	-	-	-	-	-
Galing	-	-	1	1	1	1
Tangaran	-	-	-	-	-	-
Sejangkung	-	-	1	1	1	1
Sajingan Besar	-	-	1	1	1	1
Paloh	-	-	-	-	-	-
<b>Kabupaten Sambas</b>	<b>2</b>	<b>2</b>	<b>9</b>	<b>9</b>	<b>11</b>	<b>11</b>



Lanjutan Tabel/Continued Table 4.1.9

Kecamatan Subdistrict	Guru/Teachers					
	Negeri/Public		Swasta/Private		Jumlah/Total	
	2020/2021	2021/2022	2020/2021	2021/2022	2020/2021	2021/2022
(1)	(2)	(3)	(4)	(5)	(6)	(7)
Selakau	-	-	10	7	10	7
Selakau Timur	-	-	2	5	2	5
Pemangkat	-	-	5	10	5	10
Semparuk	-	-	-	-	-	-
Salatiga	-	-	-	-	-	-
Tebas	47	84	19	21	66	105
Tekarang	-	-	-	-	-	-
Sambas	-	-	14	29	14	29
Subah	-	-	-	-	-	-
Sebawi	-	-	-	-	-	-
Sajad	-	-	-	-	-	-
Jawai	-	-	-	-	-	-
Jawai Selatan	-	-	-	-	-	-
Teluk Keramat	-	-	-	-	-	-
Galing	-	-	10	9	10	9
Tangaran	-	-	-	-	-	-
Sejangkung	-	-	19	22	19	22
Sajingan Besar	-	-	26	26	26	26
Paloh	-	-	-	-	-	-
<b>Kabupaten Sambas</b>	<b>47</b>	<b>84</b>	<b>105</b>	<b>129</b>	<b>152</b>	<b>213</b>

Lanjutan Tabel/*Continued Table 4.1.9*

Kecamatan Subdistrict	Murid/Pupils					
	Negeri/Public		Swasta/Private		Jumlah/Total	
	2020/2021	2021/2022	2020/2021	2021/2022	2020/2021	2021/2022
(1)	(2)	(3)	(4)	(5)	(6)	(7)
Selakau	-	-	50	44	50	44
Selakau Timur	-	-	65	43	65	43
Pemangkat	-	-	68	63	68	63
Semparuk	-	-	-	-	-	-
Salatiga	-	-	-	-	-	-
Tebas	592	558	165	103	757	661
Tekarang	-	-	-	-	-	-
Sambas	-	-	205	155	205	155
Subah	-	-	-	-	-	-
Sebawi	-	-	-	-	-	-
Sajad	-	-	-	-	-	-
Jawai	-	-	-	-	-	-
Jawai Selatan	-	-	-	-	-	-
Teluk Keramat	-	-	-	-	-	-
Galing	-	-	46	-	46	-
Tangaran	-	-	-	-	-	-
Sejangkung	-	-	352	240	352	240
Sajingan Besar	-	-	182	160	182	160
Paloh	-	-	-	-	-	-
<b>Kabupaten Sambas</b>	<b>592</b>	<b>558</b>	<b>1 133</b>	<b>808</b>	<b>1 725</b>	<b>1 366</b>

Sumber/*Source*: Kementerian Agama, EMIS, Data Semester Ganjil/*Ministry of Religious Affairs, EMIS, Odd semester report data*

**Tabel 4.1.10** Jumlah Desa Memiliki Fasilitas Sekolah Menurut Kecamatan dan Tingkat Pendidikan, 2019-2021  
**Number of Villages Having Educational Facilities by Subdistrict and Educational Level, 2019-2021**

Kecamatan Subdistrict	SD Primary School			SMP Junior High School		
	2019	2020	2021	2019	2020	2021
(1)	(2)	(3)	(4)	(5)	(6)	(7)
Selakau	11	11	11	6	6	6
Selakau Timur	4	4	4	3	3	3
Pemangkat	8	8	8	7	7	7
Semparuk	5	5	5	4	4	4
Salatiga	5	5	5	4	4	4
Tebas	23	23	23	18	18	17
Tekarang	7	7	7	4	4	4
Sambas	17	17	17	9	9	10
Subah	11	11	11	7	7	8
Sebawi	7	7	7	5	5	5
Sajad	4	4	4	3	3	3
Jawai	13	13	13	8	8	8
Jawai Selatan	9	9	9	4	4	4
Teluk Keramat	25	25	25	12	12	12
Galing	10	10	10	8	8	8
Tangaran	8	8	8	3	3	3
Sejangkung	12	12	12	5	5	5
Sajingan Besar	5	5	5	4	1	4
Paloh	8	8	8	7	7	7
<b>Kabupaten Sambas</b>	<b>192</b>	<b>192</b>	<b>192</b>	<b>121</b>	<b>118</b>	<b>122</b>

Lanjutan Tabel/*Continued Table* 4.1.10

Kecamatan Subdistrict	SMA Senior High School			SMK Vocational School		
	2019	2020	2021	2019	2020	2021
(1)	(8)	(9)	(10)	(11)	(12)	(13)
Selakau	3	3	3	–	–	–
Selakau Timur	–	–	–	1	1	1
Pemangkat	3	3	3	3	3	3
Semparuk	1	1	1	1	1	1
Salatiga	1	1	1	–	–	–
Tebas	6	6	6	3	3	3
Tekarang	1	1	1	1	1	1
Sambas	6	6	7	4	4	5
Subah	3	3	3	1	1	1
Sebawi	1	1	1	–	–	–
Sajad	1	1	1	–	–	–
Jawai	2	2	2	2	2	2
Jawai Selatan	2	2	2	1	1	1
Teluk Keramat	4	4	4	3	3	3
Galing	2	2	2	–	–	–
Tangaran	1	1	1	1	1	1
Sejangkung	1	1	1	1	1	1
Sajingan Besar	1	1	1	1	1	1
Paloh	3	3	3	1	1	1
<b>Kabupaten Sambas</b>	<b>42</b>	<b>42</b>	<b>43</b>	<b>24</b>	<b>24</b>	<b>25</b>

Lanjutan Tabel/Continued Table 4.1.10

Kecamatan Subdistrict	Perguruan Tinggi University		
	2019	2020	2021
(1)	(14)	(15)	(16)
Selakau	–	–	–
Selakau Timur	–	–	–
Pemangkat	–	–	–
Semparuk	–	–	–
Salatiga	–	–	–
Tebas	–	–	–
Tekarang	–	–	–
Sambas	2	2	2
Subah	–	–	–
Sebawi	–	–	–
Sajad	–	–	–
Jawai	–	–	–
Jawai Selatan	–	–	–
Teluk Keramat	–	–	–
Galing	–	–	–
Tangaran	–	–	–
Sejangkung	–	–	–
Sajingan Besar	–	–	–
Paloh	–	–	–
<b>Kabupaten Sambas</b>	<b>2</b>	<b>2</b>	<b>2</b>

Sumber/Source: BPS, Pendataan Potensi Desa (Podes)/ BPS-Statistics Indonesia, Village Potential Data Collection

**Tabel** 4.1.11  
**Table****Jumlah Mahasiswa dan Tenaga Edukatif pada Perguruan Tinggi Menurut Jenis Kelamin di Kabupaten Sambas, 2021**  
**Number of College Student and Lecturer by Sex in Sambas Regency, 2021**

Perguruan Tinggi College	Mahasiswa/ College Student <sup>*)</sup>			Tenaga Edukatif/ Lecturer		
	Laki-laki Male	Perempuan Female	Jumlah Total	Laki-laki Male	Perempuan Female	Jumlah Total
(1)	(2)	(3)	(4)	(5)	(6)	(7)
Politeknik Negeri Sambas	806	827	1633	51	35	86
Institut Agama Islam Sultan Tjyafuiddin Sambas (IAIS)	80	177	257	82	62	144
Sekolah Tinggi Ilmu Kesehatan Sambas	8	72	80	3	6	9
2021	894	1 076	1 970	136	103	239
2020	...	...	3 400	129	91	220
2019	1 500	1 719	3 219	127	77	204

Catatan/Note: \*) Keadaan Akhir Semester Ganjil T.A 2020/2021

Sumber/Source: Politeknik Negeri Sambas, Institut Agama Islam Sultan Tjyafuiddin Sambas (IAIS), Politeknik Kesehatan Sambas

**Tabel**  
**Table** 4.1.12

**Angka Partisipasi Murni (APM) dan Angka Partisipasi Kasar (APK) Menurut Jenjang Pendidikan di Kabupaten Sambas, 2020 dan 2021**  
**Net Participation Rates and Gross Participation Rates by Educational Level in Sambas Regency, 2020 and 2021**

Jenjang Pendidikan Educational Level	Angka Partisipasi Murni (APM) Net Enrollment Rate		Angka Partisipasi Kasar (APK) Gross Enrollment Ratio	
	2020	2021	2020	2021
(1)	(2)	(3)	(4)	(5)
SD/MI/Sederajat Primary School	97,52	97,38	115,08	113,44
SMP/MTs/ Sederajat Lower Secondary School	62,81	63,36	82,08	83,51
SMA/SMK/MA/Sederajat Upper Secondary School	50,26	49,48	98,96	97,36

Sumber/Source: BPS, Survei Sosial Ekonomi Nasional (Susenas)/BPS-Statistics Indonesia, National Socioeconomic Survey

**Tabel**  
**Table** 4.1.13**Persentase Penduduk Berumur 15 Tahun ke Atas yang Melek Huruf Menurut Kelompok Umur di Kabupaten Sambas, 2020 dan 2021**  
*Percentage of Literate People Aged 15 Years and Over by Age Group in Sambas Regency, 2020 and 2021*

Kelompok Umur <i>Age Group</i>	2020	2021
(1)	(2)	(3)
15–19	...	...
20–24	...	...
25–29	...	...
30–34	...	...
35–39	...	...
40–44	...	...
45–49	...	...
50+	...	...
<b>Jumlah/Total</b>	...	...
15–24	...	...
15–44	...	...
15+	<b>91,62</b>	<b>94,31</b>
45+	...	...

Sumber/Source: BPS, Survei Sosial Ekonomi Nasional (Susenas)/BPS-Statistics Indonesia, National Socioeconomic Survey



## 4.2 KESEHATAN HEALTH

**Tabel 4.2.1** Jumlah Desa/Kelurahan yang Memiliki Sarana Kesehatan Menurut Kecamatan, 2019-2021  
**Number of Villages Having Educational Facilities by Subdistrict, 2019 - 2021**

Kecamatan Subdistrict	Rumah Sakit Hospital			Rumah Sakit Persalinan Maternity Hospital		
	2019	2020	2021	2019	2020	2021
(1)	(2)	(3)	(4)	(5)	(6)	(7)
Selakau	-	-	-	-	-	-
Selakau Timur	-	-	-	-	-	-
Pemangkat	1	1	1	-	-	-
Semparuk	-	-	-	-	-	-
Salatiga	-	-	-	-	-	-
Tebas	-	-	-	-	-	-
Tekarang	-	-	-	-	-	-
Sambas	2	2	2	-	-	-
Subah	-	-	-	-	-	-
Sebawi	-	-	-	-	-	-
Sajad	-	-	-	-	-	-
Jawai	-	-	-	-	-	-
Jawai Selatan	-	-	-	-	-	-
Teluk Keramat	-	1	1	-	-	-
Galing	-	-	-	-	-	-
Tangaran	-	-	-	-	-	-
Sejangkung	-	-	-	-	-	-
Sajingan Besar	-	-	-	-	-	-
Paloh	-	-	-	-	-	-
<b>Kabupaten Sambas</b>	<b>3</b>	<b>4</b>	<b>4</b>	<b>-</b>	<b>-</b>	<b>-</b>

Lanjutan Tabel/*Continued Table* 4.2.1

Kecamatan <i>Subdistrict</i>	Poliklinik <i>Polyclinic</i>			Puskesmas <i>Public Health Center</i>		
	2019	2020	2021	2019	2020	2021
(1)	(8)	(9)	(10)	(11)	(12)	(13)
Selakau	–	–	1	1	1	1
Selakau Timur	–	–	–	1	1	1
Pemangkat	2	1	3	2	2	2
Semparuk	–	–	–	1	1	1
Salatiga	–	–	–	1	1	1
Tebas	2	–	1	3	3	3
Tekarang	–	–	–	1	1	1
Sambas	1	2	1	2	3	3
Subah	–	–	1	2	2	2
Sebawi	–	–	–	1	1	1
Sajad	–	–	–	1	1	1
Jawai	–	1	1	1	1	1
Jawai Selatan	–	–	–	1	1	1
Teluk Keramat	–	–	–	3	3	3
Galing	–	–	–	1	1	1
Tangaran	–	–	–	1	1	1
Sejangkung	–	–	–	1	1	1
Sajingan Besar	–	–	–	1	1	1
Paloh	–	–	–	2	2	2
<b>Kabupaten Sambas</b>	<b>5</b>	<b>4</b>	<b>8</b>	<b>27</b>	<b>28</b>	<b>28</b>

Lanjutan Tabel/Continued Table 4.2.1

Kecamatan Subdistrict	Puskesmas Pembantu Subsidiary of Public Health Center			Apotek Pharmacy		
	2019	2020	2021	2019	2020	2021
(1)	(14)	(15)	(16)	(17)	(18)	(19)
Selakau	1	3	3	1	2	2
Selakau Timur	1	1	1	–	–	–
Pemangkat	3	2	2	4	3	4
Semparuk	4	4	4	1	1	1
Salatiga	3	4	5	–	–	–
Tebas	3	4	7	1	3	1
Tekarang	5	5	4	–	–	–
Sambas	1	2	3	6	6	6
Subah	9	9	10	–	–	–
Sebawi	3	4	4	–	1	1
Sajad	–	–	1	–	–	–
Jawai	5	5	5	1	3	5
Jawai Selatan	4	4	4	–	–	–
Teluk Keramat	7	7	8	–	1	1
Galing	3	3	3	–	–	–
Tangaran	1	1	1	–	–	–
Sejangkung	3	3	4	–	–	–
Sajingan Besar	3	3	3	–	–	–
Paloh	4	4	4	–	–	1
<b>Kabupaten Sambas</b>	<b>63</b>	<b>68</b>	<b>76</b>	<b>14</b>	<b>20</b>	<b>22</b>

Sumber/Source: BPS, Pendataan Potensi Desa (Podes)/BPS-Statistics Indonesia, Village Potential Data Collecting

**Tabel** 4.2.2  
**Table****Jumlah Fasilitas Kesehatan di Kabupaten Sambas, 2021**  
**Number of Health Facility in Sambas Regency, 2021**

Kecamatan Subdistrict	Rumah Sakit Umum General Hospital			Rumah Sakit Bersalin Maternity Hospital		
	2019	2020	2021	2019	2020	2021
(1)	(2)	(3)	(4)	(5)	(6)	(7)
Selakau	-	-	-	-	-	-
Selakau Timur	-	-	-	-	-	-
Pemangkat	1	1	1	-	-	-
Semparuk	-	-	-	-	-	-
Salatiga	-	-	-	-	-	-
Tebas	-	-	-	-	-	-
Tekarang	-	-	-	-	-	-
Sambas	2	2	2	-	-	-
Subah	-	-	-	-	-	-
Sebawi	-	-	-	-	-	-
Sajad	-	-	-	-	-	-
Jawai	-	-	-	-	-	-
Jawai Selatan	-	-	-	-	-	-
Teluk Keramat	1	1	1	-	-	-
Galing	-	-	-	-	-	-
Tangaran	-	-	-	-	-	-
Sejangkung	-	-	-	-	-	-
Sajingan Besar	-	-	-	-	-	-
Paloh	-	-	-	-	-	-
<b>Kabupaten Sambas</b>	<b>4</b>	<b>4</b>	<b>4</b>	<b>-</b>	<b>-</b>	<b>-</b>

Lanjutan Tabel/Continued Table 4.2.2

Kecamatan Subdistrict	Puskesmas Public Health Center			Klinik/Balai Kesehatan Medical Clinic		
	2019	2020	2021	2019	2020	2021
(1)	(8)	(9)	(10)	(11)	(12)	(13)
Selakau	1	1	1	-	1	1
Selakau Timur	1	1	1	-	-	-
Pemangkat	2	2	2	2	1	2
Semparuk	1	1	1	1	-	-
Salatiga	1	1	1	-	-	-
Tebas	3	3	3	-	1	1
Tekarang	1	1	1	-	-	-
Sambas	3	3	3	1	2	2
Subah	2	2	2	-	2	2
Sebawi	1	1	1	-	-	-
Sajad	1	1	1	-	-	-
Jawai	1	1	1	1	1	1
Jawai Selatan	1	1	1	-	-	-
Teluk Keramat	3	3	3	-	-	-
Galing	1	1	1	-	-	-
Tangaran	1	1	1	-	-	-
Sejangkung	1	1	1	-	1	1
Sajingan Besar	1	1	1	-	-	-
Paloh	2	2	2	-	-	-
<b>Kabupaten Sambas</b>	<b>28</b>	<b>28</b>	<b>28</b>	<b>5</b>	<b>9</b>	<b>10</b>

Lanjutan Tabel/*Continued Table* 4.2.2

Kecamatan Subdistrict	Posyandu <i>Integrated Service Post</i>			Pondok Bersalin Desa (Polindes) <i>Village Maternity Cottage</i>		
	2019	2020	2021	2019	2020	2021
(1)	(8)	(9)	(10)	(11)	(12)	(13)
Selakau	31	32	32	11	11	11
Selakau Timur	12	12	13	6	6	6
Pemangkat	38	38	39	6	6	6
Semparuk	21	22	22	8'	8'	8
Salatiga	21	22	22	5	5	5
Tebas	60	60	61	22	22	22
Tekarang	19	20	20	7	7	7
Sambas	54	54	54	16	16	15
Subah	28'	29	30	10'	10'	10
Sebawi	17	17	18	7	7	7
Sajad	11	11	11	5	5	5
Jawai	31	31	31	11	11	13
Jawai Selatan	20	20	20	9	9	10
Teluk Keramat	67'	67	67	25	25	22
Galing	35	35	35	10	10	10
Tangaran	26	26	26	9	9	8
Sejangkung	34	36	34	12	12	13
Sajingan Besar	18	18	18	5	5	5
Paloh	28'	29	29	10	10	11
<b>Kabupaten Sambas</b>	<b>571</b>	<b>579</b>	<b>582</b>	<b>194</b>	<b>194</b>	<b>194</b>

Sumber/*Source*: Dinas Kesehatan Kabupaten Sambas

**Tabel 4.2.3** Jumlah Tenaga Kesehatan Menurut Kecamatan di Kabupaten Sambas, 2021  
**Number of Medical Personnel by Sub District in Sambas Regency, 2021**

Kecamatan Subdistrict	Dokter <sup>1</sup> Doctor <sup>1</sup>	Perawat Nurse	Bidan Midwife	Tenaga kefarmasian Pharmacist	Ahli Gizi Nutritionist
(1)	(2)	(3)	(4)	(5)	(6)
Selakau	2	15	21	2	1
Selakau Timur	2	11	15	1	2
Pemangkat	37	175	50	17	10
Semparuk	2	15	17	2	4
Salatiga	2	10	11	1	2
Tebas	7	38	44	4	6
Tekarang	1	10	10	1	-
Sambas	38	206	79	26	17
Subah	3	24	24	5	4
Sebawi	2	13	16	1	2
Sajad	1	7	12	2	3
Jawai	3	15	20	2	2
Jawai Selatan	3	15	13	2	3
Teluk Keramat	9	70	84	10	10
Galing	1	20	21	2	2
Tangaran	2	12	15	1	1
Sejangkung	1	9	18	3	2
Sajingan Besar	2	17	16	2	2
Paloh	3	20	29	2	2
<b>Kabupaten Sambas</b>	<b>121</b>	<b>702</b>	<b>515</b>	<b>86</b>	<b>75</b>

Catatan/Note: <sup>1</sup> Dokter dalam tabel ini termasuk dokter spesialis (selain spesialis gigi) dan dokter umum/Doctor in this table include medical specialist (exclude dentist specialist) and general practitioner

Sumber/Source: Dinas Kesehatan Kabupaten Sambas

**Tabel**  
**Table** 4.2.4

**Banyaknya Tenaga Dokter Menurut Spesialis di  
Kabupaten Sambas, 2017-2021**  
*Number of Doctors by Type of Specialist in Sambas  
Regency 2017-2021*

No.	Dokter Spesialis Medical Specialist	2017	2018	2019	2020	2021
(1)	(2)	(3)	(4)	(5)	(6)	(7)
1.	Penyakit Dalam	3	4	5	5	5
2.	Anak	2	2	3	2	4
3.	Bedah Umum	2	3	3	3	2
4.	Kebidanan / Kandungan	4	3	3	4	4
5.	Mata	1	3	1	1	1
6.	Kulit / Kelamin	-	-	1	1	1
7.	Radiologi	-	1	1	1	1
8.	Penyakit Jiwa	-	-	1	1	2
9.	Lainnya	3	3	6	4	4
10.	Dokter Gigi	5	8	9	12	15
11.	Dokter Umum	65	61	57	63	82
<b>Kabupaten Sambas</b>		<b>85</b>	<b>88</b>	<b>90</b>	<b>97</b>	<b>121</b>

Sumber/Source: Dinas Kesehatan Kabupaten Sambas



**Tabel 4.2.5** **Realisasi Kegiatan Imunisasi Menurut Jenisnya di Kabupaten Sambas, 2021**  
*Realization of Immunization Activity by Kind of Activities in Sambas Regency, 2021*

No.	Kecamatan Subdistrict	BCG	DPT1+HB1	Polio 3	Campak	TT Hamil	
						TT.1	TT.2
(1)	(2)	(3)	(4)	(5)	(6)	(7)	(8)
1.	Selakau	643	695	597	555	135	153
2.	Selakau Timur	251	230	206	191	-	21
3.	Pemangkat	708	730	674	640	-	-
4.	Sebangkau	139	130	129	130	29	41
5.	Semparuk	518	569	567	510	103	120
6.	Salatiga	310	317	329	326	-	-
7.	Tebas	965	1 037	1 042	1 025	2	19
8.	Segarau	78	79	79	83	-	-
9.	Sungai Kelambu	325	324	303	298	20	24
10.	Tekarang	301	282	266	279	2	3
11.	Sambas	357	360	347	337	15	18
12.	Terigas	369	392	342	458	-	-
13.	Semberang	46	48	55	57	9	22
14.	Satai	244	219	232	225	35	48
15.	Subah	150	159	152	163	22	38
16.	Sebawi	363	367	366	368	17	21
17.	Sajad	211	208	214	209	-	-
18.	Sentebang	616	678	602	586	63	70
19.	Matang Suri	360	398	412	406	-	-
20.	Sekura	498	456	431	425	41	96
21.	Pimpinan	495	489	483	443	65	87
22.	Sungai Baru	244	250	239	250	126	149
23.	Galing	366	378	347	325	40	12
24.	Simpang Empat	410	389	485	443	23	75
25.	Sejangkung	437	494	497	503	6	63
26.	Sajingan Besar	195	214	206	179	23	32
27.	Paloh	514	494	537	483	96	113
28.	Temajuk	37	38	34	36	3	10
	<b>2021</b>	<b>10 150</b>	<b>10 424</b>	<b>10 173</b>	<b>9 933</b>	<b>875</b>	<b>1 235</b>
	2020	10 337	10 355	10 207	10 074	1 423	2 326
	2019	10 287	10 462	10 305	10 013	1 401	1 804
	2018	11 018	10 931	10 401	7 098	1 536	1 122
	2017	11 235	11 094	10 205	10 709	1 461	2 012

Sumber/Source: Dinas Kesehatan Kabupaten Sambas

**Tabel**  
**Table 4.2.6**

**Banyaknya Kelahiran dan Penolong Kelahiran Menurut Kecamatan di Kabupaten Sambas, 2021**  
*Number of birth and birth helper by Subdistrict in Sambas Regency, 2021*

No.	Kecamatan Subdistrict	Nakes	Non Nakes	Jumlah
(1)	(2)	(3)	(4)	(5)
1.	Selakau	600	-	600
2.	Selakau Timur	239	-	239
3.	Pemangkat	841	-	841
4.	Semparuk	553	-	553
5.	Salatiga	269	-	269
6.	Tebas	1 382	-	1 382
7.	Tekarang	300	-	300
8.	Sambas	975	1	976
9.	Subah	355	1	356
10.	Sebawi	338	-	338
11.	Sajad	241	8	249
12.	Jawai	793	49	842
13.	Jawai Selatan	346	-	346
14.	Teluk Keramat	1 119	19	1 138
15.	Galing	380	4	384
16.	Tangaran	451	3	454
17.	Sejangkung	458	7	465
18.	Sajingan Besar	189	-	189
19.	Paloh	482	-	482
	<b>2021</b>	<b>10 311</b>	<b>92</b>	<b>10 403</b>
	2020	10 660	61	10 721
	2019	10 360	121	10 481
	2018	10 722	133	10 855
	2017	9 853	133	9 986

Catatan : Pertolongan Nakes : Dokter, Dokter Spesialis, Kebidanan dan Bidan  
Non Nakes : Perawat dan Dukun

Sumber/Source: Dinas Kesehatan Kabupaten Sambas

**Tabel 4.2.7** Jumlah Bayi BBLR dan Gizi Buruk di Kabupaten Sambas dan Dikunjungi Petugas Medis, 2021  
**Number of Baby Who Light in Weight When was Born and Bad Nutrient and Has Been Visited by Menu Medicine in Sambas Regency, 2021**

No.	Kecamatan Subdistrict	BBLR (Berat Badan Lahir Rendah) Baby Who Light in Weight	Gizi Buruk Bad Nutrient	Dikunjungi Petugas Medis Visited by Menu Medicine
(1)	(2)	(3)	(4)	(5)
1.	Selakau	19	-	-
2.	Selakau Timur	25	-	-
3.	Pemangkat	51	2	2
4.	Semparuk	35	-	-
5.	Salatiga	23	-	-
6.	Tebas	46	4	4
7.	Tekarang	15	-	-
8.	Sambas	24	-	-
9.	Subah	9	-	-
10.	Sebawi	24	-	-
11.	Sajad	32	2	2
12.	Jawai	35	-	-
13.	Jawai Selatan	-	1	1
14.	Teluk Keramat	39	-	-
15.	Galing	20	2	2
16.	Tangaran	4	-	-
17.	Sejangkung	19	1	1
18.	Sajingan Besar	40	-	-
19.	Paloh	4	-	-
	<b>2021</b>	<b>464</b>	<b>12</b>	<b>12</b>
	2020	465	26	26
	2019	468	20	20
	2018	492	8	8
	2017	476	9	9

Sumber/Source: Dinas Kesehatan Kabupaten Sambas

**Tabel 4.2.8**  
**Table****Jumlah Sasaran Ibu Hamil, Melakukan K4 dan Mendapat Tablet Zat Besi di Kabupaten Sambas, 2021**  
**Number of Pregnant Mother, Doing K4 and Got Fe Tablets in Sambas Regency, 2021**

No.	Kecamatan Subdistrict	Jumlah Total	Melakukan Kunjungan K4 Doing K4	Fe-1	Fe-3
(1)	(2)	(3)	(4)	(5)	(6)
1.	Selakau	745	506	694	506
2.	Selakau Timur	265	240	266	240
3.	Pemangkat	1 091	891	1 003	891
4.	Semparuk	608	578	591	578
5.	Salatiga	366	275	299	275
6.	Tebas	1 589	1 442	1 523	1 442
7.	Tekarang	357	303	320	303
8.	Sambas	1 246	1 043	1 100	1 043
9.	Subah	403	353	401	353
10.	Sebawi	405	343	342	343
11.	Sajad	255	230	266	230
12.	Jawai	885	704	789	704
13.	Jawai Selatan	432	382	424	382
14.	Teluk Keramat	1 474	1 083	1 193	1 083
15.	Galing	479	337	394	337
16.	Tangaran	590	454	454	454
17.	Sejangkung	565	440	479	440
18.	Sajingan Besar	245	199	219	199
19.	Paloh	595	516	549	516
	<b>2021</b>	<b>12 595</b>	<b>10 319</b>	<b>11 306</b>	<b>10 319</b>
	2020	12 596	10 681	11 764	10 683
	2019	12 823	10 705	11 976	10 705
	2018	13 044	12 125	12 126	10 782
	2017	13 270	10 905	12 609	10 905

Sumber/Source: Dinas Kesehatan Kabupaten Sambas

**Tabel 4.2.9** Jumlah Sasaran Anak Balita yang Mendapatkan Vitamin A 2X di Kabupaten Sambas, 2021  
**Table** 4.2.9 Number of Toddlers Who Got Vitamin A 2X in Sambas Regency, 2021

No.	Kecamatan Subdistrict	Jumlah Total	Mendapat Vit A 2X Got Vit A 2X
(1)	(2)	(3)	(4)
1.	Selakau	2 454	2 282
2.	Selakau Timur	870	807
3.	Pemangkat	3 564	3 098
4.	Semparuk	1 935	1 651
5.	Salatiga	1 174	1 069
6.	Tebas	5 133	4 545
7.	Tekarang	1 113	951
8.	Sambas	4 001	3 359
9.	Subah	1 378	1 159
10.	Sebawi	1 290	1 190
11.	Sajad	795	795
12.	Jawai	2 740	2 195
13.	Jawai Selatan	1 383	1 274
14.	Teluk Keramat	4 598	3 985
15.	Galing	1 572	1 730
16.	Tangaran	1 804	1 588
17.	Sejangkung	1 877	1 877
18.	Sajingan Besar	877	759
19.	Paloh	1 933	1 666
	<b>2021</b>	<b>40 491</b>	<b>35 980</b>
	2020	56 318	49 171
	2019	45 554	37 514
	2018	54 220	47 339
	2017	58 786	51 634

Sumber/Source: Dinas Kesehatan Kabupaten Sambas

**Tabel**  
**Table** 4.2.10

**Jumlah Penyakit Menular Menurut Kecamatan di  
Kabupaten Sambas, 2021**  
*Number of Infecting Illness by District in Sambas Regency,  
2021*

No.	Kecamatan Subdistrict	HIV/AIDS	Tuberculosis	Malaria	Kusta
(1)	(2)	(3)	(4)	(5)	(6)
1.	Selakau	1	50	-	-
2.	Selakau Timur	2	5	-	-
3.	Pemangkat	9	70	-	-
4.	Semparuk	1	23	-	-
5.	Salatiga	1	11	-	-
6.	Tebas	9	98	-	2
7.	Tekarang	-	16	-	-
8.	Sambas	3	73	1	-
9.	Subah	2	22	-	-
10.	Sebawi	1	21	-	-
11.	Sajad	1	14	1	-
12.	Jawai	4	36	-	-
13.	Jawai Selatan	-	33	-	-
14.	Teluk Keramat	5	89	-	-
15.	Galing	-	29	-	-
16.	Tangaran	1	29	-	-
17.	Sejangkung	2	35	-	-
18.	Sajingan Besar	-	19	-	-
19.	Paloh	-	35	-	-
	RS Elisabeth	-	41	-	-
	RSUD Pemangkat	-	154	-	-
	RSUD Sambas	-	86	-	-
	RSUD Teluk Keramat	-	-	-	-
	<b>2021</b>	<b>42</b>	<b>989</b>	<b>2</b>	<b>2</b>
	2020	70	942	2	-
	2019	46	1 049	3	4
	2018	29	977	2	5
	2017	51	805	6	7

Sumber/Source: Dinas Kesehatan Kabupaten Sambas

**Tabel 4.2.11** Insiden Penyakit Menular Menurut Kecamatan di Kabupaten Sambas, 2021  
**Table** *Incident of Infecting Illness by District in Sambas Regency, 2021*

No.	Kecamatan Subdistrict	DBD	Cov-19	Diare
(1)	(2)	(3)	(4)	(5)
1.	Selakau	1	166	514
2.	Selakau Timur	-	26	192
3.	Pemangkat	4	344	288
4.	Semparuk	-	96	296
5.	Salatiga	-	100	112
6.	Tebas	-	303	323
7.	Tekarang	-	75	115
8.	Sambas	-	541	638
9.	Subah	1	144	492
10.	Sebawi	-	59	113
11.	Sajad	-	49	210
12.	Jawai	-	144	341
13.	Jawai Selatan	-	107	242
14.	Teluk Keramat	-	251	698
15.	Galing	-	50	442
16.	Tangaran	1	95	175
17.	Sejangkung	-	128	588
18.	Sajingan Besar	-	416	181
19.	Paloh	-	191	230
	<b>2021</b>	<b>7</b>	<b>3 285</b>	<b>6 190</b>
	2020	13	135	4 116
	2019	257	-	6 185
	2018	203	-	10 278
	2017	341	-	3 546

Sumber/Source: Dinas Kesehatan Kabupaten Sambas

**Tabel**  
**Table** 4.2.12

**Penemuan Kasus TBC Baru dan Kasus LYSSA Menurut  
Kecamatan di Kabupaten Sambas, 2021**  
*Looking of new TBC case and Lyssa by district in Sambas  
Regency, 2021*

No.	Kecamatan Subdistrict	Penemuan Kasus Baru	TBC		LYSSA (Rabies)
			Penyembuhan Penderita Sembuh	Pengobatan Lengkap	
(1)	(2)	(3)	(4)	(5)	(6)
1.	Selakau	50	41	13	-
2.	Selakau Timur	5	11	5	-
3.	Pemangkat	70	26	13	-
4.	Semparuk	23	22	10	-
5.	Salatiga	11	5	-	-
6.	Tebas	98	128	39	-
7.	Tekarang	16	16	7	-
8.	Sambas	73	57	14	-
9.	Subah	22	16	-	-
10.	Sebawi	21	27	-	-
11.	Sajad	14	10	6	-
12.	Jawai	36	47	27	-
13.	Jawai Selatan	33	18	2	-
14.	Teluk Keramat	89	75	14	-
15.	Galing	29	14	2	-
16.	Tangaran	29	24	8	-
17.	Sejangkung	35	29	6	-
18.	Sajingan Besar	19	9	1	-
19.	Paloh	35	28	6	-
	RS Elisabeth	41	30	28	-
	RSUD Pemangkat	154	193	94	-
	RSUD Sambas	86	120	59	-
	RSUD Teluk Keramat	-	-	-	-
	<b>2021</b>	<b>989</b>	<b>946</b>	<b>354</b>	<b>-</b>
	2020	942	692	322	-
	2019	1 049	598	...	-
	2018	977	327	...	-
	2017	501	501	...	-

Sumber/Source: Dinas Kesehatan Kabupaten Sambas



### 4.3 AGAMA DAN SOSIAL LAINNYA RELIGION AND OTHER SOCIAL AFFAIRS

**Tabel 4.3.1** Jumlah Rumah Ibadah Menurut Jenis Agama di Kabupaten Sambas, 2021  
*Number of Praying Physical Structure by Kind of Structure in Sambas Regency, 2021*

Kecamatan Subdistrict	Islam		Katholik		Kristen	Budha	Hindu	Konghucu
	Masjid	Mushola	Gereja	Kapel	Gereja	Vihara	Pura	Klenteng
(1)	(2)	(3)	(4)	(5)	(6)	(7)	(8)	(9)
Selakau	48	3	1	-	4	27	-	3
Selakau Timur	17	1	-	-	1	0	-	1
Pemangkat	59	24	1	2	4	62	-	-
Semparuk	36	16	-	-	1	3	-	-
Salatiga	24	7	-	-	-	0	-	-
Tebas	91	39	10	1	21	30	-	9
Tekarang	19	20	-	-	0	2	-	-
Sambas	85	36	1	4	5	24	-	1
Subah	17	10	33	-	33	1	2	-
Sebawi	21	30	-	-	2	8	-	-
Sajad	11	26	-	-	-	0	-	-
Jawai	61	59	-	-	2	20	-	2
Jawai Selatan	22	4	-	1	1	9	-	16
Teluk Keramat	86	70	1	1	2	3	-	4
Galing	49	30	1	1	-	0	-	-
Tangaran	37	26	-	-	-	0	-	-
Sejangkung	36	27	1	-	2	0	-	-
Sajingan Besar	5	-	25	1	14	0	-	-
Paloh	42	18	1	-	3	4	-	-
<b>Kabupaten Sambas</b>	<b>766</b>	<b>446</b>	<b>75</b>	<b>11</b>	<b>95</b>	<b>193</b>	<b>2</b>	<b>36</b>

Sumber/Source: Kementerian Agama Kabupaten Sambas

**Tabel**  
**Table** 4.3.2**Jumlah Penduduk Menurut Kecamatan dan Agama yang  
Dianut, 2021**  
**Population By Subdistrict and Religion, 2021**

Kecamatan Subdistrict	Islam	Protestan Protestant	Katolik Catholic	Hindu	Budha Buddha	Lainnya Others
(1)	(2)	(3)	(4)	(5)	(6)	(7)
Selakau	33 418	199	134	-	4 336	289
Selakau Timur	12 758	95	15	-	5	-
Pemangkat	39 448	743	950	7	10 794	1 884
Semparuk	28 070	96	84	5	1 855	327
Salatiga	16 921	108	27	1	1 797	63
Tebas	68 487	2 374	2 473	7	8 270	130
Tekarang	17 572	21	5	-	376	18
Sambas	51 326	795	1 480	10	4 445	122
Subah	15 874	3 986	4 012	138	87	1
Sebawi	19 042	97	51	-	1 536	72
Sajad	14 030	2	4	-	16	-
Jawai	46 487	194	43	1	1 480	11
Jawai Selatan	17 586	153	61	12	4 576	84
Teluk Keramat	73 648	290	319	5	1 214	40
Galing	25 427	11	61	1	4	-
Tangaran	26 261	4	6	-	13	-
Sejangkung	27 335	56	75	-	166	2
Sajingan Besar	1 564	2 152	8 468	-	22	-
Paloh	28 524	415	239	1	1 438	2
<b>Kabupaten Sambas</b>	<b>563 778</b>	<b>11 791</b>	<b>18 507</b>	<b>188</b>	<b>42 430</b>	<b>3 045</b>

Sumber/Source: Dinas Kependudukan dan Pencatatan Sipil Kabupaten Sambas

**Tabel**  
**Table 4.3.3****Jumlah Nikah, Talak, Cerai dan Rujuk di Kabupaten Sambas, 2021**  
**Number of Mariage, Separate, Divorce, and Reconciliation in Sambas Regency, 2021**

Kecamatan Subdistrict	Nikah <sup>1)</sup> Mariage	Cerai Talak <sup>2)</sup> Separate	Cerai Gugat <sup>2)</sup> Divorce	Dispensasi Kawin <sup>2)</sup> Married Dispensation	Lain-lain <sup>2)</sup> Other
(1)	(2)	(3)	(4)	(5)	(6)
Selakau	520	8	49	8	31
Selakau Timur	-	6	23	16	77
Pemangkat	385	13	58	12	9
Semparuk	193	3	43	13	28
Salatiga	-	2	30	2	10
Tebas	521	14	100	50	78
Tekarang	127	1	21	3	-
Sambas	338	14	68	26	20
Subah	100	7	22	10	1
Sebawi	142	3	15	10	7
Sajad	103	1	14	7	10
Jawai	389	18	88	42	37
Jawai Selatan	138	-	22	6	2
Teluk Keramat	528	6	84	35	46
Galing	123	3	17	11	8
Tangaran	183	3	46	31	13
Sejangkung	282	7	23	21	8
Sajingan Besar	8	1	3	1	-
Paloh	245	5	40	17	55
<b>2021</b>	<b>4 325</b>	<b>115</b>	<b>766</b>	<b>321</b>	<b>440</b>
2020	3 986	148	899	388	390
2019	4 783	168	1 031	198	538
2018	4 646	138	748	125	161
2017	4 291	142	825	100	168

Catatan/Note: Lainnya terdiri dari izin Poligami, Penolakan Perkawinan oleh PPN, Pembatalan Perkawinan, Harta Bersama, Perwalian, Itsbat Nikah, Wali Adhol, Kewarisan, Wasiat, P3HP, dan lain-lain.

Sumber/Source: <sup>1)</sup>Kantor Kementerian Agama Kabupaten Sambas

<sup>2)</sup>Pengadilan Agama Kabupaten Sambas

**Tabel**  
**Table** 4.3.4**Jumlah Penyebab Perceraian Menurut Bulan di Kabupaten Sambas, 2021**  
**Number of Causing of Separate by Month in Sambas Regency, 2021**

<i>Bulan / Month</i>	<b>Tidak Tanggung Jawab</b> <i>Not Responsibility</i>	<b>Tidak Ada Keharmonisan</b> <i>Disharmony</i>	<b>Lainnya<sup>1</sup></b> <i>Others</i>	<b>Jumlah Total</b>
(1)	(2)	(3)	(4)	(5)
Januari / January	6	47	9	62
Februari / February	10	65	3	78
Maret / March	3	67	13	83
April / April	9	61	6	76
Mei / May	6	68	10	84
Juni / June	5	62	7	74
Juli / July	6	59	10	75
Agustus / August	13	51	12	76
September / September	7	35	6	48
Oktober / October	12	44	5	61
November / November	2	59	10	71
Desember / December	5	63	25	93
<b>2021</b>	<b>84</b>	<b>681</b>	<b>116</b>	<b>881</b>
2020	233	630	184	1 047
2019	249	507	443	1 199
2018	244	584	121	949
2017	302	400	176	878

Catatan/Notes: <sup>1</sup>Zina, Mabuk, Pihak ke-3, Judi, Dihukum Penjara, Poligami, KDRT, Cacat Badan, Kawin Paksa, Murdad, dan Ekonomi  
 Sumber/Source: Pengadilan Agama Sambas

**Tabel**  
**Table 4.3.5****Jumlah Jemaah Haji Menurut Jenis Kelamin di Kabupaten Sambas, 2021**  
**Number of Moslem Pilgrims by Sex in Sambas Regency, 2021**

No.	Kecamatan Subdistrict	Berangkat / Departure			Meninggal / Death		
		Laki-laki Male	Perempuan Female	Jumlah Total	Laki-laki Male	Perempuan Female	Jumlah Total
(1)	(2)	(3)	(4)	(5)	(6)	(7)	(8)
1.	Selakau	4	4	8	-	-	-
2.	Selakau Timur	-	-	-	-	-	-
3.	Pemangkat	11	19	30	-	-	-
4.	Semparuk	13	11	24	-	-	-
5.	Salatiga	4	9	13	-	-	-
6.	Tebas	18	22	40	-	-	-
7.	Tekarang	3	3	6	-	-	-
8.	Sambas	18	30	38	-	-	-
9.	Subah	19	27	46	-	-	-
10.	Sebawi	2	3	5	-	-	-
11.	Sajad	-	-	-	-	-	-
12.	Jawai	5	10	15	-	-	-
13.	Jawai Selatan	2	3	5	-	-	-
14.	Teluk Keramat	16	18	34	-	-	-
15.	Galing	5	8	13	-	-	-
16.	Tangaran	8	8	16	-	-	-
17.	Sejangkung	2	5	7	-	-	-
18.	Sajingan Besar	-	-	-	-	-	-
19.	Paloh	-	1	1	-	-	-
	<b>2021</b>	<b>130</b>	<b>182</b>	<b>312</b>	<b>-</b>	<b>-</b>	<b>-</b>
	2020	-	-	-	-	-	-
	2019	165	179	344	2	1	3
	2018	160	157	317	-	-	-
	2017	148	161	309	2	2	4

Sumber/Source: Kantor Kementerian Agama Kabupaten Sambas

**Tabel**  
**Table** 4.3.6

**Jumlah Kejahatan / Pelanggaran yang Dilaporkan dan  
Diselesaikan Polres Sambas, 2021**  
**Number of Crime Offences Which Reported and  
Accomodated by Polres Sambas, 2021**

<b>No.</b>	<b>Jenis Kejahatan Type of crime</b>	<b>Dilaporkan Reported</b>	<b>Diselesaikan Accomodated</b>
(1)	(2)	(3)	(4)
<b>Kejahatan Konvensional/Conventional Crime</b>			
1.	Aniaya (Ringan dan Berat)	17	17
2.	Pembunuhan	2	2
3.	Pengancaman	-	-
4.	Percabulan	41	41
5.	Perzinahan	3	6
6.	Curbis (Pencurian Biasa)	26	29
7.	Curat (Pencurian Berat)	19	18
8.	Pencurian dengan Kekerasan	2	2
9.	Curanmor Roda Dua	15	25
10.	Curanmor Roda Empat	1	2
11.	Penipuan	6	7
12.	Penggelapan	9	7
13.	Karena Alpa Menimbulkan Kebakaran	-	-
14.	Perjudian	5	11
15.	Penyerobotan Tanah	-	-
16.	Pengrusakan	4	4
17.	Sengaja Menimbulkan Kebakaran	-	-
18.	Perdagangan Manusia	-	-
19.	Memberikan Suap	-	-
20.	Senjata api/Sanjam/Handak	3	3
21.	Pencemaran Nama Baik	-	-
22.	Pemerasan dengan Pengancaman	-	-
23.	Pengeroyokan/Premanisme	3	4
24.	Perbuatan Tdk Menyenangkan	-	-
25.	Pemalsuan Surat	-	-
26.	Percobaan Pencurian	3	3
27.	Penghinaan	2	2
28.	Penistaan Agama	-	-
29.	Kelalaian	-	-

Lanjutan Tabel/*Continued Table* 4.3.6

No.	Jenis Kejahatan Type of crime	Dilaporkan Reported	Diselesaikan Accommodated
(1)	(2)	(3)	(4)
30.	Pemerkosaan	1	1
31.	Percobaan Perkosaan	1	1
32.	Kekerasan dalam Rumah Tangga	11	9
33.	Penyalahgunaan Senjata Api/Bahan Peledak	-	-
34.	Kejahatan Narkotika (Dalam Negeri/lokal)	-	-
35.	Kejahatan Asal Usul Perkawinan	-	-
36.	Pernikahan Tanpa Izin	-	-
37.	Kecelakaan Laut/Air	-	-
38.	Aborsi	-	-
39.	Miras (Minuman Keras)	32	34
40.	Melarikan Orang Lain	1	1
41.	Penemuan Mayat	-	-
42.	Kejahatan Konvensional Lainnya	-	-
<b>Kejahatan Transnasional/<i>Transnational Crime</i></b>			
43.	Narkotika	-	-
44.	Perdagangan Manusia	1	2
45.	ITE	1	5
<b>Kejahatan Terhadap Kekayaan Negara/<i>Crime Against State Wealth</i></b>			
46.	Korupsi	-	3
47.	Pengrusakan Hutan	3	3
48.	Illegal Fishing	-	-
49.	Illegal Mining/PETI	6	5
50.	Karhutla	-	-
51.	Tindak Pidana Migas	2	3
52.	Cukai	-	-
53.	Karantina	2	2
54.	Pemalsuan Mata Uang dan Uang Kertas	-	-
55.	Perlindungan Konsumen	1	2
56.	Konservasi SDA	-	-
57.	Kepabeanaan	-	-
58.	Telekomunikasi / Pornografi	-	-
<b>2021</b>		<b>322</b>	<b>366</b>
2020		...	...
2019		350	367

Sumber/*Source*: Kepolisian Resort Sambas

**Tabel**  
**Table 4.3.7****Jumlah Desa/Kelurahan yang Mengalami Bencana Alam  
Menurut Provinsi/Kabupaten/Kota/Kecamatan, 2019-  
2021**  
*Number of Villages/Kelurahan that Had Natural Disaster by  
Province/Regency/Municipality/Subdistrict, 2019-2021*

Kecamatan Subdistrict	Banjir Floods			Gempa Bumi Earthquake		
	2019	2020	2021	2019	2020	2021
(1)	(2)	(3)	(4)	(5)	(6)	(7)
Selakau	1	–	1	–	–	–
Selakau Timur	–	1	1	–	–	–
Pemangkat	–	–	–	–	–	–
Semparuk	–	–	1	–	–	–
Salatiga	–	–	–	–	–	–
Tebas	1	2	3	–	–	–
Tekarang	–	–	–	–	–	–
Sambas	1	–	–	–	–	–
Subah	–	5	4	–	–	–
Sebawi	1	–	3	–	–	–
Sajad	–	–	–	–	–	–
Jawai	–	–	10	–	–	–
Jawai Selatan	–	–	1	–	–	–
Teluk Keramat	–	2	8	–	–	–
Galing	–	1	4	–	–	–
Tangaran	5	7	6	–	–	–
Sejangkung	1	1	7	–	–	–
Sajingan Besar	3	2	3	–	–	–
Paloh	3	8	7	–	–	–
<b>Kabupaten Sambas</b>	<b>16</b>	<b>29</b>	<b>59</b>	<b>–</b>	<b>–</b>	<b>–</b>



Lanjutan Tabel/Continued Table 4.3.7

Kecamatan Subdistrict	Tanah Longsor/Landslide		
	2019	2020	2021
(1)	(8)	(9)	(10)
Selakau	–	–	–
Selakau Timur	–	–	–
Pemangkat	–	–	–
Semparuk	–	–	–
Salatiga	–	–	–
Tebas	–	–	–
Tekarang	–	–	–
Sambas	–	–	–
Subah	–	–	–
Sebawi	–	–	–
Sajad	–	–	–
Jawai	–	–	–
Jawai Selatan	–	–	–
Teluk Keramat	–	–	–
Galing	–	–	–
Tangaran	–	–	–
Sejangkung	–	–	–
Sajingan Besar	–	–	1
Paloh	–	–	–
<b>Kabupaten Sambas</b>	<b>–</b>	<b>–</b>	<b>1</b>

Sumber/Source: BPS, Pendataan Potensi Desa (Podes)/BPS-Statistics Indonesia, Village Potential Data Collecting

#### 4.4 KEMISKINAN POVERTY

**Tabel 4.4.1** **Garis Kemiskinan, Jumlah, dan Persentase Penduduk Miskin di Kabupaten Sambas, 2014–2021**  
*Poverty Line, Number, and Percentage of Poor People in Sambas Regency, 2014–2021*

Tahun Year	Garis Kemiskinan (rupiah/kapita/bulan) Poverty Line (rupiah/capita/month)	Jumlah Penduduk Miskin (ribu) Number of Poor People (thousand)	Persentase Penduduk Miskin Percentage of Poor People
(1)	(2)	(3)	(4)
2014	314 144	49,26	9,46
2015	329 993	49,29	9,42
2016	345 066	44,88	8,54
2017	369 202	45,42	8,59
2018	407 346	45,48	8,55
2019	427 240	43,84	8,19
2020	438 062	41,41	7,70
2021	451 173	41,49	7,66

Sumber/Source: BPS, Survei Sosial Ekonomi Nasional Maret/BPS-Statistics Indonesia, March National Socioeconomic Survey

**Tabel 4.4.2** Indeks Kedalaman Kemiskinan dan Indeks Keparahan Kemiskinan di Kabupaten Sambas, 2012–2021  
**Poverty Gap Index and Poverty Severity Index in Sambas Regency, 2012–2021**

Tahun Year	Indeks Kedalaman Kemiskinan Poverty Gap Index	Indeks Keparahan Kemiskinan Poverty Severity Index
(1)	(2)	(3)
2014	1,28	0,24
2015	1,44	0,33
2016	1,29	0,30
2017	1,05	0,24
2018	1,02	0,21
2019	1,28	0,27
2020	0,83	0,16
2021	0,76	0,14

Sumber/Source: BPS, Survei Sosial Ekonomi Nasional Maret/BPS-Statistics Indonesia, March National Socioeconomic Survey

**Tabel**  
**Table** 4.4.3

**Banyaknya Fakir Miskin yang Terdata Oleh Dinas Sosial, Pemberdayaan Masyarakat dan Desa di Kabupaten Sambas (orang), 2021**  
*PNumber of Poor People fostered by The Service of Social, Communities and Villages Empowerment, in Sambas Regency, 2021*

No.	Kecamatan Subdistrict	Fakir Miskin Poor Family
(1)	(2)	(3)
1.	Selakau	28 616
2.	Selakau Timur	7 041
3.	Pemangkat	20 460
4.	Semparuk	8 682
5.	Salatiga	10 234
6.	Tebas	31 562
7.	Tekarang	8 337
8.	Sambas	21 239
9.	Subah	9 699
10.	Sebawi	7 273
11.	Sajad	6 532
12.	Jawai	17 320
13.	Jawai Selatan	10 024
14.	Teluk Keramat	16 722
15.	Galing	6 996
16.	Tangaran	7 297
17.	Sejangkung	11 431
18.	Sajingan Besar	4 427
19.	Paloh	9 192
	<b>2021</b>	<b>243 084</b>
	2020	173 153
	2019	170 386
	2018	169 710
	2017	158 921

Catatan/Note : Data fakir miskin pada tahun 2017 sudah menggunakan satuan Jiwa, sebelumnya menggunakan satuan RTM (Rumah Tangga Miskin)

Sumber/Source: Dinas Sosial, Pemberdayaan Masyarakat dan Desa Kabupaten Sambas

**Tabel**  
**Table** 4.4.4

**Banyaknya Penyandang Cacat, Tuna Susila, Berkas Narapidana, dan Anak Nakal yang Terdata Oleh Dinas Sosial, Pemberdayaan Masyarakat dan Desa di Kabupaten Sambas, 2021**

*Number of Disable Persons, Prostitutes Ex-Convicts and Jeveniles Fostered by The Service Of Social, Communities and Villages Empowerment In Sambas Regency, 2021*

Kecamatan Subdistrict	Penyandang Cacat Disable Persons	Tuna Susila Prostitute	Waria Transsexual	Bekas Narapidana Exconvited Persons	Anak Nakal Affection Child
(1)	(2)	(3)	(4)	(5)	(6)
Selakau	90	-	-	...	-
Selakau Timur	56	-	-	...	-
Pemangkat	71	-	-	...	-
Semparuk	19	-	-	...	-
Salatiga	49	-	-	...	-
Tebas	333	-	-	...	-
Tekarang	-	-	-	...	-
Sambas	47	-	-	...	-
Subah	94	-	-	...	-
Sebawi	19	-	-	...	-
Sajad	22	-	-	...	-
Jawai	33	-	-	...	-
Jawai Selatan	18	-	-	...	-
Teluk Keramat	40	-	-	...	-
Galing	105	-	-	...	-
Tangaran	3	-	-	...	-
Sejangkung	70	-	-	...	-
Sajingan Besar	42	-	-	...	-
Paloh	29	-	-	...	-
<b>2021</b>	<b>1 140</b>	-	-	...	-
2020	944	-	-	...	-
2019	225	-	-	...	-
2018	225	-	-	208	-
2017	957	-	-	6	21

Sumber/Source: Dinas Sosial, Pemberdayaan Masyarakat dan Desa Kabupaten Sambas

**Tabel**  
**Table** 4.4.5

**Jumlah Penerima Bantuan Sosial (Rumah Tangga) dan Anggaran Bantuan Sosial Pangan Menurut Kecamatan di Kabupaten Sambas Tahun, 2021**  
**Number of Social Beneficiaries (households) and Social Beneficiaries Budget by Sub District, 2021**

Kecamatan Subdistrict	Jumlah Penerima Bantuan (rumah tangga) Number of Social Beneficiaries (housholds)		Jumlah Anggaran (Ribuan) Budget Amount (thousand)	
	Rencana Planning	Realisasi Realization	Rencana Planning	Realisasi Realization
(1)	(2)	(3)	(4)	(5)
Selakau	4 025	3 436	8 950 200	8 492 600
Selakau Timur	1 203	1 097	2 802 400	2 650 400
Pemangkat	2 777	2 376	6 386 400	6 020 000
Semparuk	1 226	997	2 689 000	2 504 800
Salatiga	1 828	1 582	4 068 400	3 843 600
Tebas	4 449	3 649	9 775 200	9 107 800
Tekarang	1 227	1 082	2 809 000	2 641 600
Sambas	2 776	2 189	6 042 800	5 487 600
Subah	1 293	838	2 834 400	2 375 800
Sebawi	973	741	2 074 400	1 886 400
Sajad	973	856	2 254 800	2 059 800
Jawai	2 343	2 023	5 312 600	5 047 200
Jawai Selatan	1 509	1 370	3 490 000	3 330 800
Teluk Keramat	2 464	2 090	5 562 400	5 180 000
Galing	1 022	871	2 305 400	2 168 000
Tangaran	1 043	828	2 301 800	2 097 200
Sejangkung	1 805	1 558	4 216 400	3 894 800
Sajingan Besar	543	403	1 223 400	1 078 400
Paloh	1 497	1 288	3 364 200	3 165 400
<b>Kabupaten Sambas</b>	<b>34 976</b>	<b>29 274</b>	<b>78 462 200</b>	<b>73 032 200</b>

Sumber/Source: Dinas Sosial, Pemberdayaan Masyarakat dan Desa Kabupaten Sambas

#### 4.5 KELUARGA BERENCANA FAMILY PLANNING AND BIRTH CONTROL

**Tabel 4.5.1** Target dan Realisasi Pencapaian Akseptor KB Baru di Kabupaten Sambas, 2021  
*Target and Realization of Current FP Acceptor in Sambas Regency, 2021*

No.	Kecamatan Subdistrict	Target Target	Realisasi Realization	Persentase Terhadap Target Percentage to Target
(1)	(2)	(3)	(4)	(5)
1.	Selakau	1 433	1 077	75,16
2.	Selakau Timur	485	370	76,29
3.	Pemangkat	2 039	1 075	52,72
4.	Semparuk	1 156	834	72,15
5.	Salatiga	719	497	69,12
6.	Tebas	3 071	1 812	59,00
7.	Tekarang	672	1 128	167,86
8.	Sambas	2 158	1 430	66,27
9.	Subah	893	574	64,28
10.	Sebawi	776	335	43,17
11.	Sajad	523	106	20,27
12.	Jawai	1 807	699	38,68
13.	Jawai Selatan	849	527	62,07
14.	Teluk Keramat	2 827	1 544	54,62
15.	Galing	951	295	31,02
16.	Tangaran	984	632	64,23
17.	Sejangkung	1 036	441	42,57
18.	Sajingan Besar	450	244	54,22
19.	Paloh	1 144	960	83,92
	<b>2021</b>	<b>7 302</b>	<b>6 514</b>	<b>60,82</b>
	2020	32 915	14 523	44,12
	2019	24 336	16 471	67,68
	2018	18 759	18 200	97,02
	2017	19 140	17 518	91,53

Sumber/Source: Badan Pemberdayaan Perempuan, Perlindungan Anak, Pengendalian Penduduk dan Keluarga Berencana Kabupaten Sambas

**Tabel**  
**Table 4.5.2****Target dan Realisasi Pencapaian Akseptor KB Baru di Kabupaten Sambas, 2021**  
**Target and Realization of Current FP Acceptor in Sambas Regency, 2021**

No.	Kecamatan Subdistrict	Jenis Kontrasepsi / Contraceptive								Jumlah Total
		IUD	KP	KW	IMPL	STK	PIL	KDM	OV	
(1)	(2)	(3)	(4)	(5)	(6)	(7)	(8)	(9)	(10)	(11)
1.	Selakau	12	0	0	68	449	421	127	-	1 077
2.	Selakau Timur	2	0	0	40	144	175	9	-	370
3.	Pemangkat	65	0	135	33	597	207	38	-	1 075
4.	Semparuk	23	0	0	31	468	303	9	-	834
5.	Salatiga	0	0	0	34	242	174	47	-	497
6.	Tebas	31	0	1	188	953	616	23	-	1 812
7.	Tekarang	6	0	0	139	550	430	3	-	1 128
8.	Sambas	169	0	80	25	733	326	29	-	1 362
9.	Subah	4	0	0	63	323	167	17	-	574
10.	Sebawi	8	0	0	31	181	96	19	-	335
11.	Sajad	0	0	0	0	97	8	1	-	106
12.	Jawai	30	0	0	54	475	140	0	-	699
13.	Jawai Selatan	5	0	0	24	231	193	74	-	527
14.	Teluk Keramat	15	0	0	69	1011	356	93	-	1 544
15.	Galing	20	0	0	66	180	24	5	-	295
16.	Tangaran	9	0	0	54	231	271	67	-	632
17.	Sejangkung	2	0	0	16	360	59	4	-	441
18.	Sajingan Besar	4	0	0	59	97	22	62	-	244
19.	Paloh	22	0	0	111	406	368	53	-	960
	<b>2021</b>	<b>427</b>	<b>0</b>	<b>216</b>	<b>1 105</b>	<b>7 728</b>	<b>4 356</b>	<b>680</b>	<b>-</b>	<b>14 512</b>
	2020	292	-	180	316	8 391	4 827	517	-	14 523
	2019	339	-	260	387	10 274	4 927	284	-	16 471
	2018	402	-	265	580	10 373	6 196	384	-	18 200
	2017	559	-	371	264	10 017	5 826	481	-	17 518

Sumber/Source: Badan Pemberdayaan Perempuan, Perlindungan Anak, Pengendalian Penduduk dan Keluarga Berencana Kabupaten Sambas



**Tabel**  
**Table 4.5.3****Realisasi Pencapaian Peserta KB Aktif Menurut Jenis Kontrasepsi di Kabupaten Sambas, 2021**  
**Realization of Active FP Acceptor by Contraceptive in Sambas Regency, 2021**

No.	Kecamatan Subdistrict	Jenis Kontrasepsi / Contraceptive								Jumlah Total
		IUD	KP	KW	IMPL	STK	PIL	KDM	OV	
(1)	(2)	(3)	(4)	(5)	(6)	(7)	(8)	(9)	(10)	(11)
1.	Selakau	148	19	78	284	2 406	2 336	234	-	5 505
2.	Selakau Timur	43	12	14	129	345	558	54	-	1 155
3.	Pemangkat	821	41	730	163	2 280	3 370	180	-	7 585
4.	Semparuk	250	20	58	279	1 820	1 514	82	-	4 023
5.	Salatiga	57	38	62	280	784	716	122	-	2 059
6.	Tebas	554	16	118	680	4 015	4 285	161	-	9 829
7.	Tekarang	17	1	15	199	1 176	445	10	-	1 863
8.	Sambas	1 090	5	549	285	2 191	4 361	147	-	8 628
9.	Subah	256	70	54	1 029	1 258	889	44	-	3 600
10.	Sebawi	57	0	26	115	905	975	34	-	2 112
11.	Sajad	29	10	17	20	1 170	382	96	-	1 724
12.	Jawai	120	50	100	196	3 328	3 132	272	-	7 198
13.	Jawai Selatan	34	0	69	44	1 425	1 154	27	-	2 753
14.	Teluk Keramat	1 086	5	550	283	2 186	4 357	137	-	8 604
15.	Galing	109	0	37	84	2 011	412	49	-	2 702
16.	Tangaran	456	2	47	187	1 542	1 081	54	-	3 369
17.	Sejangkung	43	13	83	233	1 577	1 035	192	-	3 176
18.	Sajingan Besar	23	0	22	284	1 879	641	90	-	2 939
19.	Paloh	79	0	18	230	1 831	1 610	40	-	3 808
	<b>2021</b>	<b>5 272</b>	<b>302</b>	<b>2 647</b>	<b>5 004</b>	<b>34 129</b>	<b>33 253</b>	<b>2 025</b>	<b>-</b>	<b>82 632</b>
	2020	4 283	309	2 062	4 815	36 621	30 845	1 899	-	80 834
	2019	4 596	424	2 040	4 836	36 602	31 198	1 615	-	81 311
	2018	4 007	455	1 828	5 201	35 379	33 148	1 570	-	81 588
	2017	3 614	454	1 595	4 498	34 591	32 166	1 588	-	78 506

Sumber/Source: Badan Pemberdayaan Perempuan, Perlindungan Anak, Pengendalian Penduduk dan Keluarga Berencana Kabupaten Sambas

**Tabel**  
**Table** 4.5.4

**Perbandingan Peserta KB Aktif Terhadap Pasangan Usia Subur di Kabupaten Sambas, 2021**  
**Ratio of Fertile Married Couple (FMC) and Active FP in Sambas Regency, 2021**

No.	Kecamatan Subdistrict	Pasangan Usia Subur FMC	KB Aktif Active FP	Persentase Percentage
(1)	(2)	(3)	(4)	(5)
1.	Selakau	7 818	5 505	70,41
2.	Selakau Timur	1 602	1 155	72,10
3.	Pemangkat	10 120	7 585	74,95
4.	Semparuk	5 889	4 023	68,31
5.	Salatiga	2 957	2 059	69,63
6.	Tebas	13 711	9 829	71,69
7.	Tekarang	2 545	1 863	73,20
8.	Sambas	12 770	8 628	67,56
9.	Subah	5 365	3 600	67,10
10.	Sebawi	3 030	2 112	69,70
11.	Sajad	2 447	1 724	70,45
12.	Jawai	9 220	7 198	78,07
13.	Jawai Selatan	3 936	2 753	69,94
14.	Teluk Keramat	12 765	8 604	67,40
15.	Galing	3 795	2 702	71,20
16.	Tangaran	4 740	3 369	71,08
17.	Sejangkung	4 584	3 176	69,28
18.	Sajingan Besar	3 788	2 939	77,59
19.	Paloh	5 493	3 808	69,32
	<b>2021</b>	<b>116 575</b>	<b>82 632</b>	<b>70,88</b>
	2020	113 208	80 834	71,40
	2019	115 299	81 311	70,52
	2018	112 760	81 588	72,36
	2017	112 760	78 506	69,62

Sumber/Source: Badan Pemberdayaan Perempuan, Perlindungan Anak, Pengendalian Penduduk dan Keluarga Berencana Kabupaten Sambas

**Tabel**  
**Table 4.5.5****Banyaknya Sarana Pelayanan KB Nasional di Kabupaten Sambas, 2021**  
**Number of Facility Family Planning Services in Sambas regency, 2021**

No.	Kecamatan Subdistrict	BPKB	KKB	PPKBD	DBS/Apotek	Kelompok Akseptor	Jumlah Total
(1)	(2)	(3)	(4)	(5)	(6)	(7)	(8)
1.	Selakau	1	3	11	-	-	15
2.	Selakau Timur	1	1	4	-	6	12
3.	Pemangkat	1	8	8	-	-	17
4.	Semparuk	1	3	5	-	-	9
5.	Salatiga	1	1	5	-	-	7
6.	Tebas	1	4	23	-	-	28
7.	Tekarang	1	2	7	-	-	10
8.	Sambas	1	10	18	-	-	29
9.	Subah	1	3	11	-	1	16
10.	Sebawi	1	1	7	-	-	9
11.	Sajad	1	1	4	-	2	8
12.	Jawai	1	1	13	-	-	15
13.	Jawai Selatan	1	1	9	-	-	11
14.	Teluk Keramat	1	6	25	-	2	34
15.	Galing	1	1	10	-	-	12
16.	Tangaran	1	2	8	-	-	11
17.	Sejangkung	1	1	12	-	-	14
18.	Sajingan Besar	1	1	5	-	3	10
19.	Paloh	1	2	8	-	-	11
	<b>2021</b>	<b>19</b>	<b>52</b>	<b>193</b>	<b>-</b>	<b>14</b>	<b>278</b>
	2020	19	53	193	12	202	479
	2019	19	52	193	14	555	833
	2018	19	53	193	11	555	831
	2017	19	53	193	11	555	831

Catatan : BPKB = Balai Penyuluhan Keluarga Berencana

KKB = Klinik Keluarga Berencana

PPKBD = Pembantu Pembina Keluarga Berencana Desa

Sumber/Source: Badan Pemberdayaan Perempuan, Perlindungan Anak, Pengendalian Penduduk dan Keluarga Berencana Kabupaten Sambas

**Tabel**  
**Table 4.5.6****Banyaknya Kasus Kekerasan di Kabupaten Sambas, 2021**  
**Number of Cases of Violence in Sambas Regency, 2021**

No.	Kecamatan Subdistrict	Korban Victim			Jumlah Total
		Anak Child	Perempuan Female	Laki-laki Male	
(1)	(2)	(3)	(4)	(5)	(6)
1.	Perdagangan Manusia <i>Trafficking</i>	5	-	-	5
2.	Kekerasan Dalam Rumah Tangga (KDRT) <i>Violence in Family</i>	-	5	-	5
3.	Kekerasan Seksual <i>Sexual Violence</i>	139	1	-	140
4.	Masalah Hukum <i>Law Issue</i>	20	-	-	20
	<b>2021</b>	<b>164</b>	<b>6</b>	<b>-</b>	<b>170</b>
	2020	59	8	-	67
	2019	56	21	2	79
	2018	40	38	5	83
	2017	78	38	3	119

Sumber/Source: Badan Pemberdayaan Perempuan, Perlindungan Anak, Pengendalian Penduduk dan Keluarga Berencana Kabupaten Sambas



## Jumlah Produksi Perikanan Menurut Sub Sektor Tahun 2021

*Number of Fisheries Production by Fishery Sub Sector in 2021*



## Produksi Perikanan, 2019-2021 (Ton)

*Production of Fishery, 2019-2021 (Ton)*





**PENJELASAN TEKNIS**

1. Data pokok tanaman pangan yang dikumpulkan adalah luas panen dan produktivitas (hasil per hektar). Produksi tanaman pangan merupakan hasil perkalian antara luas panen dengan produktivitas. Pengumpulan data luas panen dilakukan setiap bulan dengan pendekatan area kecamatan di seluruh wilayah Indonesia. Pengumpulan data produktivitas dilakukan melalui pengukuran langsung pada plot ubinan berukuran 2½ m x 2½ m. Pengumpulan data produktivitas dilakukan setiap subround (empat bulanan) pada waktu panen petani.
2. Data produksi padi dan palawija yang disajikan adalah dalam kualitas: gabah kering giling (padi), pipilan kering (jagung), biji kering (kedelai dan kacang tanah), dan umbi basah (ubi kayu dan ubi jalar).
3. **Tanaman sayuran dan buah-buahan semusim**  
**Tanaman sayuran semusim** adalah tanaman sumber vitamin, garam mineral dan lain-lain yang dikonsumsi dari bagian tanaman yang berupa daun, bunga, buah, dan umbinya, yang berumur kurang dari satu tahun.  
**Tanaman buah-buahan semusim** adalah tanaman

**TECHNICAL NOTES**

1. *The main food crops data collected consists of harvested area and productivity (yield per hectare). Food crops production is generated by harvested area multiplied by productivity. The harvested area data is collected every month using sub Subdistrict area approach in all sub Subdistrict in Indonesia. The productivity data collection is conducted by a direct measurement in 2½m x 2½m crop cutting plot. The productivity measurement is conducted in every subround (four monthly) at the time when farmers are harvesting their crops.*
2. *Production of paddy and secondary crops data are presented in the form of: dry unhusked rice (paddy), dry loose corn (corn), dry shells crops (soybeans and peanuts), and fresh roots (cassava and sweet Potatoes).*
3. **Seasonal vegetable and fruit plants**  
**Seasonal vegetable plants** are plants which are the sources of vitamin, mineral salt, etc, consumed from the part of the plant in the form of leaf, flower, fruit, and root with the age of less than one year.  
**Seasonal fruit plants** are plants which are the sources of vitamin, mineral salt, etc, consumed from



sumber vitamin, garam mineral, dan lain-lain yang dikonsumsi dari bagian tanaman yang berupa buah, berumur kurang dari satu tahun, tidak berbentuk pohon/rumpun tetapi menjalar dan berbatang lunak.

**4. Tanaman buah-buahan dan sayuran tahunan**

**Tanaman buah-buahan tahunan** adalah tanaman sumber vitamin, garam mineral, dan lain-lain yang dikonsumsi dari bagian tanaman yang berupa buah dan merupakan tanaman tahunan. **Tanaman sayuran tahunan** adalah tanaman sumber vitamin, garam mineral, dan lain-lain yang dikonsumsi dari bagian tanaman yang berupa daun dan atau buah yang berumur lebih dari satu tahun.

**5. Tanaman biofarmaka** adalah tanaman yang bermanfaat untuk obat-obatan, kosmetik, dan kesehatan yang dikonsumsi atau digunakan dari bagian-bagian tanaman seperti daun, batang, buah, umbi (rimpang) ataupun akar.

**6. Tanaman hias** adalah tanaman yang mempunyai nilai keindahan baik bentuk, warna daun, tajuk maupun bunganya, sering digunakan untuk penghias pekarangan dan lain sebagainya.

*the part of the plant in the form of fruits. These plants are creeps with the age of less than one year.*

**4. Annual fruit and vegetable plants**

**Annual fruit plants** are plants which are the sources of vitamin, contained mineral salt, etc, consumed from the part of plant in the form of fruit and more than one year of age. **Annual vegetable plants** are plants which are the sources of vitamin, contained mineral salt, etc, consumed from the part of the plant in the form of vegetable and more than one year of age.

**5. Medicinal plants** are plants which are useful for medicine. It is consumed from part of the plant such as leaf, flower, fruit, tuber, and root.

**6. Ornamental plants** are plants which have a beauty value, either in shape, colour of leaf or crown of flower, and they are often used as a yard decorator and etc.

7. **Luas panen tanaman hortikultura** adalah luas tanaman sayuran, buah-buahan, biofarmaka, dan tanaman hias yang diambil hasilnya/dipanen pada periode pelaporan.
7. *Harvested area of horticulture is area which vegetable, fruit, medicinal and ornamental plant of crop harvested during the period of report.*
8. **Luas panen untuk tanaman sayuran** adalah luas tanaman yang dipanen sekaligus/habis/dibongkar dan luas tanaman yang dipanen berkali-kali (lebih dari satu kali)/belum habis. **Tanaman yang dipanen sekaligus/ habis/dibongkar** adalah tanaman yang sehabis panen langsung dibongkar/dicabut, terdiri dari bawang merah, bawang putih, bawang daun, kentang, kol/kubis, kembang kol, petsai/sawi, wortel, lobak, dan kacang merah. **Tanaman yang dipanen berkali-kali (lebih dari satu kali)/belum habis** adalah tanaman yang pemanenannya lebih dari satu kali dan biasanya dibongkar apabila panen terakhir sudah tidak memadai lagi, terdiri dari: kacang panjang, cabe besar, cabe rawit, jamur, tomat, terung, buncis, ketimun, labu siam, kangkung, bayam, Melon, semangka, dan blewah.
8. **Harvested area of vegetables** is area of entirely plant harvested/demolished and plant harvested several times/undemolished. **Entirely plants harvested/demolished** are plants usually harvested once and demolished to be substituted by other plants, consisting of: Shallots, Garlic, leeks, Potato, Cabbage, cauli flower, mustard green, Carrots, chinese Radish, and red kidney beans. **Plants harvested several times/undemolished** are plants usually harvested more than once and demolished in the case that the last harvest was economically not profitable. They consist of: yard Long Beans, chili, small chili, mushroom, Tomatoes, egg plant, frech beans, Cucumber, pumpkin/chajota, swamp Cabbage, Spinach, Melon, waterMelon, and blewah.
9. **Produksi hortikultura** adalah hasil menurut bentuk produk dari setiap tanaman sayuran, buah-buahan, biofarmaka dan tanaman hias yang diambil
9. *Horticulture production is the standard production quantity form of vegetable, fruit, medicinal and ornamental plant based on harvested area/the*

berdasarkan luas yang dipanen/ tanaman yang menghasilkan pada bulan/triwulan laporan.

*number of production plants reported monthly/quarterly.*

- |  |   |
|--|---|
| <p>10. Data perkebunan besar dikumpulkan oleh BPS setiap bulan secara lengkap (sensus bulanan) dengan sistem surat pos. Khusus untuk tanaman kelapa, cengkeh, dan kapok, datanya diperoleh dari Direktorat Jenderal Perkebunan. Data perkebunan rakyat juga diperoleh dari Direktorat Jenderal Perkebunan.</p>   | <p>10. <i>Data on estates are collected by the BPS every month on complete basis through a mailing system. Data on coconut, clove, and kapok, as well as on smallholder plantation, are acquired from the Directorate General of Estates.</i></p>   |
| <p>11. Penghitungan luas tanaman perkebunan besar adalah pada keadaan akhir tahun dan tidak termasuk yang luasnya kurang dari 5 hektar.</p>  | <p>11. <i>Planted areas of estates refer to condition at the end of the year, and exclude areas less than 5 hectares.</i></p>   |
| <p>12. Bentuk produksi perkebunan adalah; karet kering (karet), daun kering (teh dan tembakau), biji kering (kopi dan coklat), kulit kering (kayu manis dan kina), serat kering (rami), bunga kering (cengkeh), refined sugar (tebu dari perkebunan besar), gula mangkok (tebu dari perkebunan rakyat), ekivalen kopra (kopra), biji dan bunga (pala) serta minyak daun (sereh).</p> | <p>12. <i>Production of estates crops are follows: dry rubber (rubber); dry leaves (tea and tobacco); dry beans (coffee and cocoa); dry bark (cassia vera and cinchona); dry fibre (rosella); dry flowers/buds (cloves); refined sugar (sugar cane from estate); cup sugar (sugar cane from smallholders); copra (copra); seeds and buds (nutmeg); and leaf oil (citronella).</i></p> |
| <p>13. Persediaan akhir tahun produksi perkebunan besar bukan merupakan cadangan penyangga (<i>buffer stock</i>).</p>  | <p>13. <i>The production availability of estates at the end of year is not the buffer stock.</i></p>  |

14. Data Statistik Kehutanan sebagian besar merupakan data sekunder yang bersumber dari Kementerian Kehutanan.
15. Kawasan hutan adalah wilayah tertentu yang berupa hutan, yang ditunjuk dan atau ditetapkan oleh pemerintah untuk dipertahankan keberadaannya sebagai hutan tetap. Hal ini untuk menjamin kepastian hukum mengenai status kawasan hutan, letak batas dan luas suatu wilayah tertentu yang sudah ditunjuk menjadi kawasan hutan tetap.
16. Kawasan hutan Indonesia ditetapkan oleh Menteri Kehutanan dalam bentuk Surat Keputusan Menteri Kehutanan tentang Penunjukan Kawasan Hutan dan Perairan Provinsi. Penunjukan Kawasan Hutan ini disusun berdasarkan hasil pemaduserasian antara Rencana Tata Ruang Wilayah Provinsi (RTRWP) dengan Tata Guna Hutan Kesepakatan (TGHK).
17. Penunjukan kawasan hutan mencakup pula kawasan perairan yang menjadi bagian dari Kawasan Suaka Alam (KSA) dan Kawasan Pelestarian Alam (KPA).
18. Kawasan Suaka Alam (KSA) adalah kawasan dengan ciri khas tertentu, baik di darat maupun di perairan
14. *Most of forestry statistics are secondary data obtained from the Ministry of Forestry.*
15. *Forest Area is a specific territory of forest ecosystem determined and or decided by the government as a permanent forest. Such decision is important to maintain the size of forest area and to ensure its legitimation and boundary demarcation of permanent forest.*
16. *Indonesian forest area is determined by the Minister of Forestry in the format of Ministerial Decree on the Designation of Provincial Forest Area and Inland Water, Coastal and Marine Ecosystem. The designation of Forest Area is formulated based on integrated and harmonized of Provincial Spatial Planning (RTRWP) and Forest Land Use by Concensus (TGHK).*
17. *The designation of forest area in some cases also cover inland water, coastal and marine ecosystem that may become part of Sanctuary Reserve Area (KSA) and Nature Conservation Area (KPA).*
18. *A Sanctuary Reserve Area is a specific terrestrial or aquatic area having specific criteria for*

yang mempunyai fungsi pokok sebagai kawasan pengawetan keanekaragaman tumbuhan dan satwa serta ekosistemnya, yang juga berfungsi sebagai wilayah sistem penyangga kehidupan.

*preserving biodiversity plant and animal as well as ecosystem, which also serve as life support system.*

19. Kawasan Pelestarian Alam (KPA) adalah kawasan dengan ciri khas tertentu, baik di darat maupun di perairan yang mempunyai fungsi pokok perlindungan sistem penyangga kehidupan, pengawetan keanekaragaman jenis tumbuhan dan satwa, serta pemanfaatan secara lestari sumber daya alam hayati dan ekosistemnya.

19. *A Nature Conservation area is a specific terrestrial or aquatic area whose main function is to serve life support system and preserve diversity of plant and animal species, as well as to provide a sustainable utilization of living resources and their ecosystems.*

20. Berdasarkan Undang-Undang No. 41 Tahun 1999 tentang Kehutanan, kawasan hutan dibagi ke dalam kelompok Hutan Konservasi, Hutan Lindung, dan Hutan Produksi.

20. *In accordance to the Act on Forestry No. 41/1999, forest area is categorized as Conservation Forest, Protection Forest and Production Forest.*

21. Hutan Konservasi adalah kawasan hutan dengan ciri khas tertentu, yang mempunyai fungsi pokok pengawetan keanekaragaman tumbuhan dan satwa serta ekosistemnya.

21. *Conservation Forest is a forest area having specific characteristic established for the purposes of conservation of animal and plant species as well as their ecosystem.*

22. Hutan Lindung adalah kawasan hutan yang mempunyai fungsi pokok sebagai perlindungan sistem penyangga kehidupan untuk mengatur tata air, mencegah banjir, mengendalikan erosi, mencegah intrusi air laut,

22. *Protection Forest is a forest area designated to serve life support system, maintain hydrological system, prevent of flood, erosion control, seawater intrusion, and maintain soil fertility.*

dan memelihara kesuburan tanah.

23. Hutan Produksi adalah kawasan hutan yang mempunyai fungsi pokok memproduksi hasil hutan. Hutan produksi terdiri dari Hutan Produksi Tetap (HP), Hutan Produksi Terbatas (HPT), dan Hutan Produksi yang dapat dikonversi.
23. *Production Forest is a forest area designated mainly to promote sustainable forest production. Production forest is classified as permanent production forest, limited production forest, and convertible production forest.*
24. Hutan Konservasi terdiri dari: Kawasan suaka alam berupa Cagar Alam (CA) dan Suaka Margasatwa (SM); kawasan pelestarian alam berupa Taman Nasional (TN), Taman Hutan Raya (THR), dan Taman Wisata Alam (TWA); Taman Buru (TB). Taman Buru adalah kawasan hutan yang ditetapkan sebagai tempat wisata berburu.
24. *Conservation Forest is divided into: Sanctuary Reserve area consists of Strict Nature Reserve and Wildlife Sanctuary. Nature conservation area consists of National Park (TN), Grand Forest Park (THR), and Nature Recreation Park (TWA); Game Hunting Park (TB). Game Hunting Park is forest area devoted for game hunting recreation.*
25. Penetapan lahan kritis mengacu pada lahan yang telah sangat rusak karena kehilangan penutupan vegetasinya, sehingga kehilangan atau berkurang fungsinya sebagai penahan air, pengendali erosi, siklus hara, pengatur iklim mikro, dan retensi karbon. Berdasarkan kondisi vegetasinya, kondisi lahan dapat diklasifikasikan sebagai: sangat kritis, kritis, agak kritis, potensial kritis, dan kondisi normal.
25. *Critical land refers to a piece of land severely damaged due to lost of its vegetation covers so that its functions as water retention, erosion control, nutrient cycling, micro climate regulator and carbon retention are completely depleted. Based upon its vegetation condition, the land could be classified as: very critical, critical, slight critical, potential critical, and normal condition.*
26. Reboisasi atau rehabilitasi hutan bertujuan untuk menghutankan kembali kawasan hutan yang kritis di wilayah daerah aliran sungai
26. *Reforestation or forest rehabilitation is intended to rehabilitate the critical land inside forest area or watershed to improve*

(DAS) yang dilaksanakan bersama masyarakat secara partisipatif.

*their ecological and hydrological functions. The activities were conducted with active participation of local communities who live nearby the target area.*

27. Pemanfaatan hasil hutan kayu adalah segala bentuk usaha yang memanfaatkan dan mengusahakan hasil hutan kayu dengan tidak merusak lingkungan dan tidak mengurangi fungsi pokok hutan. Kegiatan ini hanya dapat dilaksanakan pada areal hutan yang memiliki potensi untuk dilakukan kegiatan pemanfaatan hasil hutan kayu dan dapat dilaksanakan setelah diperoleh izin usaha.

27. *Commercial utilization of timber as forest product is activities to utilize timber without destructing the environment and undermining the main functions of the forest area. Those activities could only be executed in forest area with high commercial timber value with license.*

28. Izin Usaha Pemanfaatan Hasil Hutan Kayu (IUPHHK) pada hutan alam adalah izin untuk memanfaatkan hutan produksi yang kegiatannya terdiri dari pemanenan atau penebangan, penanaman, pemeliharaan, pengamanan, pengolahan, dan pemasaran hasil hutan kayu. IUPHHK dapat diberikan kepada perorangan, koperasi, badan usaha swasta, dan BUMN/BUMD.

28. *The license to commercially utilize timber in natural forest is license to utilize production forest for which the activities consist of harvesting or felling, planting, tending, protecting, processing, and marketing. The license could be granted to individuals, cooperatives, private companies, state-owned enterprises/local government-owned enterprises.*

29. Produksi hasil hutan utama yang dihasilkan dari hutan adalah kayu bulat. Produksi kayu bulat ini dihasilkan dari hutan alam melalui kegiatan perusahaan Hak Pengusahaan Hutan (HPH/IUPHHK), kegiatan

29. *The main product of commercial forest operation is log. The log is harvested from various sources such as natural forest granted to concessionaires (IUPHHK/HPH), land clearing activities (IPK), industrial forest plantation*

ijin pemanfaatan kayu (IPK) dalam rangka pembukaan wilayah hutan, pembangunan Hutan Tanaman Industri (HTI), serta kegiatan hutan rakyat.

*(HTI) and community forest.*

30. Kayu Gergajian merupakan kayu hasil konversi kayu bulat dengan menggunakan mesin gergaji, mempunyai bentuk yang teratur dengan sisi-sisi sejajar dan sudut-sudutnya siku dengan ketebalan tidak lebih dari 6 cm dan kadar air tidak lebih dari 18 persen. Kayu gergajian yang diolah langsung dari kayu bulat, wajib didukung dengan dokumen yang sah.
30. *Sawn Timber Constitutes a sawmill product derived from logs as raw material. The product is characterized with regular forms having parallel sides at right angle to each other, thickness not more than 6 cm and moisture content not to exceed 18 percent. Sawn timber produced directly from logs must be certified by a legal document.*
31. Kayu Lapis adalah panel kayu yang tersusun dari lapisan veneer dibagian luarnya, sedangkan dibagian intinya (core) bisa berupa veneer atau material lain, diikat dengan lem kemudian di-press (ditekan) sedemikian rupa sehingga menjadi panel yang kuat. Termasuk dalam artian ini adalah kayu lapis yang dilapisi lagi dengan material lain.
31. *Plywood is wood panel consisting of layers pressed together in between veneers; the core may be veneer or some other material, bound together with glue and pressed tightly together to make a strong panel. Included to this definition is plywood covered with other materials.*
32. Data populasi ternak bersumber dari Direktorat Jenderal Peternakan dan Kesehatan Hewan Kementerian Pertanian, sedangkan jumlah pemotongan ternak merupakan hasil Survei Laporan Pemotongan Ternak. Pengumpulan data pemotongan ternak dilakukan secara lengkap
32. *Data of domestic livestock population are obtain from the Directorate General of Livestock and Animal Health Service, while data on the number of animals slaughtered are based on the quarterly survey conducted by BPS. This survey is a complete enumeration on all slaughterhouses*



setiap triwulan di seluruh Rumah Potong Hewan (RPH) dan Tempat Pemotongan Hewan (TPH) yang ada di Indonesia. Pada tahun 2013 jumlah Dokumen RPH/TPH hasil pencacahan yang diolah sebanyak 4.033.

*and abattoirs in Indonesia. There are 4.033 covered in 2013.*

33. Data statistik perikanan merupakan data sekunder yang bersumber dari Direktorat Jenderal Perikanan Tangkap dan Direktorat Jenderal Budidaya. Statistik perikanan dibedakan atas data Perikanan Tangkap dan Perikanan Budidaya. Perikanan Tangkap diklasifikasikan atas penangkapan ikan di laut dan penangkapan ikan di perairan umum. Perikanan Budidaya diklasifikasikan atas jenis budidaya yaitu budidaya laut, tambak, kolam, karamba, jaring apung, dan sawah.
34. Rumah Tangga Perikanan Tangkap adalah rumah tangga yang melakukan kegiatan penangkapan ikan/binatang air lainnya/tanaman air dengan tujuan sebagian/seluruh hasilnya untuk dijual.
35. Rumah Tangga Perikanan Budidaya adalah rumah tangga yang melakukan kegiatan budidaya ikan/binatang air lainnya/tanaman air dengan tujuan sebagian/seluruh hasilnya untuk dijual.
33. *Fishery Statistics are secondary data obtained from the Directorate General of Capture Fisheries and Directorate General of Aquaculture. Fishery statistics are categorized into capture fisheries and aquaculture. Capture fisheries are further classified into marine capture fisheries and inland open water capture fisheries. Aquaculture are further classified into several types of culture: marine culture, brackish water pond, fresh water pond, cage, floating net, and fish breeding in paddy fields.*
34. *A capture fishery household is a household conducting activities in catching fishes/other aquatic animals/aquatic plants, for which the products are wholly or partly to be sold.*
35. *An aquaculture fishery household is a household conducting activities in culturing fishes/other aquatic animals/aquatic plants, for which the products are wholly or partly to be sold.*

**ULASAN****DESCRIPTION****Tanaman Pangan**

Hasil pembangunan di sektor pertanian, terutama pertanian tanaman pangan, manfaatnya sudah dirasakan oleh sebagian besar penduduk di Kalimantan Barat khususnya Kabupaten Sambas. Untuk itu, produksi pangan baik beras maupun non beras perlu terus ditingkatkan guna lebih memantapkan swasembada pangan. Di samping itu juga ditunjukkan untuk memperbaiki mutu gizi masyarakat melalui penganekaragaman jenis bahan makanan.

Sub sektor tanaman bahan makanan merupakan salah satu sub sektor pada sektor pertanian. Sub sektor ini mencakup tanaman padi (padi sawah dan padi ladang), jagung, ubi kayu, ubi jalar, kacang tanah, kacang kedelai dan kacang hijau. Secara umum peningkatan produksi tanaman pangan di Kabupaten Sambas masih sangat dipengaruhi bertambahnya luas panen. Selain itu, produktivitas juga sangat mempengaruhi produksi. Kondisi demikian terutama akibat pengaruh faktor alam dan kemampuan petani mengelola usaha pertaniannya. Pada tahun 2021 luas panen padi sebesar 73,6 ribu hektar dengan produksi sebesar 200 ribu ton gabah kering giling (gkg)

**Food Crops**

*Result of development in agricultural sector, especially food crops of its benefit have been felt by most resident in Kalimantan Barat especially of Sambas Regency. For that, produce good food of rice and also non rice require to continue to be improved to utilize more is settling of self sufficiency in food. Despitefully is also addressed to improve; repair quality of society gizi through miscellaneous of food-stuff.*

*Food crops sub sectors consists of paddy (wetland paddy and dryland paddy), corn, cassava, sweet Potatoes, peanuts, soybeans and greanpeas. Generally, the increased of food crop production in Sambas was always coupled with an increase of the area harvested. Besides that, the productivity also influence of productions. That condition especially effect of influence of natural factor and ability of farmer manage the effort its agriculture. In 2021, the harvested area of paddy was 73.6 thousand hectares with production of dry unhusked paddy 200 thousand ton.*

### **Perkebunan**

Peningkatan produksi perkebunan untuk memenuhi kebutuhan dalam negeri terutama keperluan industri perlu terus dikembangkan melalui upaya peremajaan dan rehabilitasi penganekaragaman komoditi, pemanfaatan lahan kering dan lahan transmigrasi serta pengembangan dan pemanfaatan teknologi tepat guna.

Pada tahun 2021 luas tanaman perkebunan di Kabupaten Sambas secara keseluruhan sebesar 178.047 ribu hektar.

### **Peternakan**

Peningkatan produksi ternak, unggas dan hasil-hasilnya untuk mencukupi permintaan dalam negeri perlu terus dikembangkan guna menuju swasembada protein, peningkatan penyediaan konsumsi protein hewani dan sekaligus sebagai komoditas ekspor.

Pada tahun 2021, secara umum populasi ternak besar di Kabupaten Sambas mengalami sedikit penurunan. Populasi ternak sapi menurun dari 11.328 ekor menjadi 11.067 ekor. Sementara itu, ternak kambing mengalami penurunan dari 23.367 ekor menjadi 22.897 ekor.

### **Estate Crops**

*The production increase of plantation to fulfill requirement of home affairs especially need of industry require to continue to be developed to pass rejuvenation effort and miscellaneous rehabilitate of commodity, used of dryland and transmigration land and also development and exploiting of precise technology utilize.*

*In 2021, the total planted areas of Estates in Sambas Regency is about 178,047 thousand hectares.*

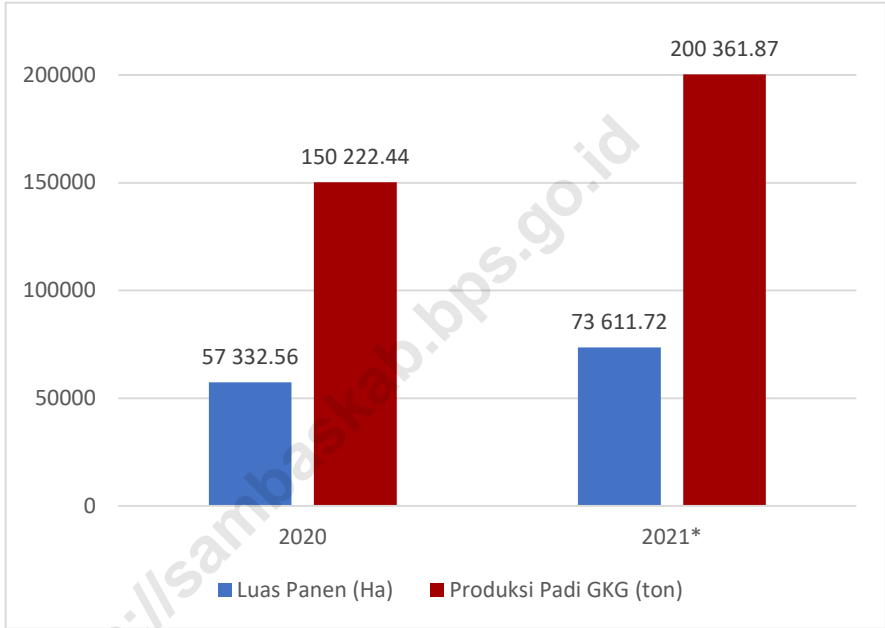
### **Livestock**

*Product increase of livestock, poultry and results to answer the demand of request of home affairs require to continue to be developed to utilize to go to the self sufficiency protein, ready improvement of protein consumption of hewani and at the same time as exporting commodity.*

*In 2021, the whole livestock population in region of Sambas was slightly decreased. The population of cows livestock decreased from 11,328 tails become 11,067 tails. Meanwhile, goat livestock decreased from 23,367 tails to 22,897 tails.*

**Gambar** 5.1  
**Figures**

**Luas Panen (Ha) dan Produksi Padi Gabah Kering Giling (Ton), 2020-2021**  
**Harvested Area (Ha) and Production of Paddy (ton), 2020- 2021**

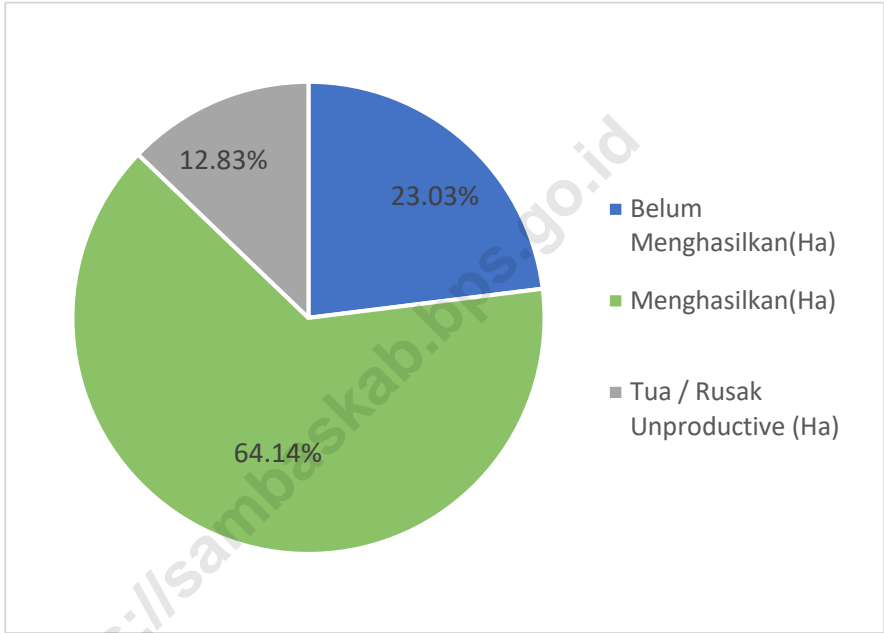


Catatan/Note : \*) Data merupakan Angka Sementara

Sumber/Source : BPS, Survei Kerangka Sampel Area (KSA)/BPS-Statistics Indonesia, Area Sampling Frame (ASF) Survey

**Gambar** 5.2  
**Figures**

**Persentase Luas Areal Tanaman Perkebunan Menurut Jenisnya di Kabupaten Sambas (ha), 2021**  
**Percentage Planted Area of Estate Crops by Type of Crops in Sambas Regency (ha), 2021**



Sumber/Source : Dinas Pertanian dan Ketahanan Pangan Kabupaten Sambas

**5.1 HORTIKULTURA**  
**HORTICULTURE**

**Tabel 5.1.1 Luas Panen Tanaman Sayuran Menurut Kecamatan dan Jenis Tanaman (ha), 2020 dan 2021**  
**Harvested Area of Vegetables by Subdistrict and Kind of Plant (ha), 2020 and 2021**

Kecamatan Subdistrict	Bawang Daun Scallion		Bawang Merah Shallot		Bawang Putih Garlic	
	2020	2021	2020	2021	2020	2021 <sup>x</sup>
(1)	(2)	(3)	(4)	(5)	(6)	(7)
Selakau	-	-	4	-	-	-
Selakau Timur	-	-	3	-	-	-
Pemangkat	-	2	-	-	-	-
Semparuk	-	-	6	-	-	-
Salatiga	-	-	2	-	-	-
Tebas	-	-	2	1	-	-
Tekarang	-	-	-	-	-	-
Sambas	-	-	-	-	-	-
Subah	-	-	-	-	-	-
Sebawi	-	0	-	-	-	-
Sajad	-	-	-	-	-	-
Jawai	14	18	4	12	-	-
Jawai Selatan	-	-	-	-	-	-
Teluk Keramat	-	-	-	-	-	-
Galing	-	-	1	-	-	-
Tangaran	-	-	1	-	-	-
Sejangkung	-	-	-	-	-	-
Sajingan Besar	-	-	-	-	-	-
Paloh	11	8	-	-	-	-
<b>Kabupaten Sambas</b>	<b>25</b>	<b>28</b>	<b>22</b>	<b>13</b>	<b>-</b>	<b>-</b>

Lanjutan Tabel/Continued Table 5.1.1

Kecamatan Subdistrict	Bayam Spinach		Blewah Blewah		Buncis String Bean	
	2020	2021	2020	2021	2020	2021
(1)	(8)	(9)	(10)	(11)	(12)	(13)
Selakau	-	-	-	-	-	-
Selakau Timur	-	21	-	-	-	-
Pemangkat	14	21	-	-	-	-
Semparuk	-	-	-	-	-	-
Salatiga	-	-	1	-	-	-
Tebas	3	9	-	-	-	-
Tekarang	-	-	-	-	-	-
Sambas	-	-	-	-	-	-
Subah	4	2	-	-	-	-
Sebawi	-	1	-	-	-	-
Sajad	-	-	-	-	-	-
Jawai	12	21	1	-	-	-
Jawai Selatan	7	7	-	-	-	-
Teluk Keramat	-	-	-	-	-	-
Galing	-	-	-	-	-	-
Tangaran	-	-	-	-	-	-
Sejangkung	4	2	-	-	-	-
Sajingan Besar	1	-	-	-	-	-
Paloh	-	-	-	-	-	-
<b>Kabupaten Sambas</b>	<b>45</b>	<b>84</b>	<b>2</b>	<b>-</b>	<b>-</b>	<b>-</b>

Lanjutan Tabel/*Continued Table* 5.1.1

Kecamatan <i>Subdistrict</i>	Cabai Besar <i>Big Chili</i>		Cabai Rawit <i>Cayenne Pepper</i>		Jamur / <i>Mushrooms</i> (m <sup>2</sup> )	
	2020	2021	2020	2021	2020	2021
(1)	(14)	(15)	(16)	(17)	(18)	(19)
Selakau	1	3	13	16	-	-
Selakau Timur	9	29	9	15	-	-
Pemangkat	8	6	10	7	-	-
Semparuk	9	22	33	25	-	-
Salatiga	-	3	7	10	-	-
Tebas	11	-	19	13	-	-
Tekarang	3	3	10	4	-	-
Sambas	-	-	6	4	-	-
Subah	-	-	22	3	-	-
Sebawi	1	4	5	2	-	-
Sajad	-	-	3	6	-	-
Jawai	9	23	16	26	225	-
Jawai Selatan	9	4	16	10	-	-
Teluk Keramat	2	3	6	2	-	-
Galing	-	-	13	6	-	-
Tangaran	5	9	6	8	-	-
Sejangkung	-	1	3	4	-	-
Sajingan Besar	4	-	4	-	-	-
Paloh	9	16	11	20	-	-
<b>Kabupaten Sambas</b>	<b>80</b>	<b>125</b>	<b>212</b>	<b>178</b>	<b>225</b>	<b>-</b>



Lanjutan Tabel/Continued Table 5.1.1

Kecamatan Subdistrict	Kacang Merah Red Beans		Kacang Panjang Long Beans		Kangkung Water Spinach	
	2020	2021	2020	2021	2020	2021
(1)	(20)	(21)	(22)	(23)	(24)	(25)
Selakau	4	-	22	16	2	-
Selakau Timur	-	-	20	29	-	-
Pemangkat	-	-	13	9	14	21
Semparuk	-	-	13	23	-	-
Salatiga	-	-	6	9	-	-
Tebas	-	-	21	11	5	10
Tekarang	-	-	5	2	-	1
Sambas	-	-	6	4	-	1
Subah	-	-	14	4	9	1
Sebawi	-	-	10	5	-	2
Sajad	-	-	6	9	-	-
Jawai	-	-	7	5	10	17
Jawai Selatan	-	-	19	11	9	5
Teluk Keramat	-	-	4	1	5	8
Galing	-	-	6	10	-	-
Tangaran	-	-	8	19	1	-
Sejangkung	-	-	5	4	9	14
Sajingan Besar	-	-	18	20	7	21
Paloh	-	-	31	21	6	16
<b>Kabupaten Sambas</b>	<b>4</b>	<b>-</b>	<b>234</b>	<b>211</b>	<b>77</b>	<b>117</b>

Lanjutan Tabel/Continued Table 5.1.1

Kecamatan Subdistrict	Kembang Kol Cauliflower		Kentang Potato		Ketimun Cucumber	
	2020	2021	2020	2021	2020	2021
(1)	(26)	(27)	(28)	(29)	(30)	(31)
Selakau	-	-	-	-	18	17
Selakau Timur	-	-	-	-	28	29
Pemangkat	-	1	-	-	11	9
Semparuk	-	-	-	-	11	24
Salatiga	-	-	-	-	13	6
Tebas	-	-	-	-	13	10
Tekarang	-	-	-	-	-	-
Sambas	-	-	-	-	5	3
Subah	-	-	-	-	23	4
Sebawi	-	-	-	-	11	7
Sajad	-	-	-	-	-	2
Jawai	-	-	-	-	13	15
Jawai Selatan	-	-	-	-	20	12
Teluk Keramat	-	-	-	-	3	6
Galing	-	-	-	-	-	-
Tangaran	-	-	-	-	8	23
Sejangkung	-	-	-	-	6	9
Sajingan Besar	-	-	-	-	11	11
Paloh	-	-	-	-	29	22
<b>Kabupaten Sambas</b>	<b>-</b>	<b>1</b>	<b>-</b>	<b>-</b>	<b>223</b>	<b>209</b>

Lanjutan Tabel/Continued Table 5.1.1

Kecamatan Subdistrict	Kubis Cabbage		Labu Siam Chayote		Lobak Radish	
	2020	2021	2020	2021	2020	2021
(1)	(32)	(33)	(34)	(35)	(36)	(37)
Selakau	-	-	1	3	-	-
Selakau Timur	-	-	1	-	1	-
Pemangkat	-	1	-	-	17	-
Semparuk	-	-	4	2	-	-
Salatiga	-	-	-	-	-	-
Tebas	-	-	-	-	-	-
Tekarang	-	-	-	-	-	-
Sambas	-	-	-	-	-	-
Subah	-	-	-	-	-	-
Sebawi	-	0	-	-	-	-
Sajad	-	-	-	-	-	-
Jawai	-	-	-	2	12	-
Jawai Selatan	19	11	-	-	-	-
Teluk Keramat	-	-	-	-	-	-
Galing	-	-	-	-	-	-
Tangaran	-	-	1	-	2	-
Sejangkung	-	-	-	-	-	-
Sajingan Besar	-	-	2	-	-	-
Paloh	-	-	-	-	-	-
<b>Kabupaten Sambas</b>	<b>19</b>	<b>12</b>	<b>9</b>	<b>7</b>	<b>32</b>	<b>-</b>

Lanjutan Tabel/*Continued Table* 5.1.1

Kecamatan <i>Subdistrict</i>	Melon <i>Melon</i>		Paprika <i>Bell Pepper</i>		Petai/Sawi <i>Chinese Cabbage/ Mustard Green</i>	
	2020	2021	2020	2021	2020	2021
(1)	(38)	(39)	(40)	(41)	(42)	(43)
Selakau	1	6	-	-	-	-
Selakau Timur	-	-	-	-	-	-
Pemangkat	-	-	-	-	19	25
Semparuk	-	-	-	-	-	-
Salatiga	1	1	-	-	-	-
Tebas	-	-	-	-	6	10
Tekarang	-	-	-	-	-	-
Sambas	2	1	-	-	1	6
Subah	10	5	-	-	-	-
Sebawi	-	-	-	-	-	1
Sajad	-	-	-	-	-	-
Jawai	5	9	-	-	30	28
Jawai Selatan	-	-	-	-	34	25
Teluk Keramat	-	-	-	-	-	11
Galing	-	-	-	-	-	-
Tangaran	-	-	-	-	-	15
Sejangkung	-	-	-	-	-	-
Sajingan Besar	-	-	-	-	-	-
Paloh	-	-	-	-	26	23
<b>Kabupaten Sambas</b>	<b>19</b>	<b>22</b>	<b>-</b>	<b>-</b>	<b>116</b>	<b>144</b>

Lanjutan Tabel/*Continued Table* 5.1.1

Kecamatan Subdistrict	Semangka Water Melon		Stroberi Strawberry		Terung Eggplant	
	2020	2021	2020	2021	2020	2021
(1)	(44)	(45)	(46)	(47)	(48)	(49)
Selakau	-	2	-	-	15	13
Selakau Timur	3	1	-	-	5	22
Pemangkat	3	-	-	-	-	3
Semparuk	17	13	-	-	12	24
Salatiga	1	1	-	-	9	6
Tebas	20	31	-	-	11	9
Tekarang	-	1	-	-	5	2
Sambas	2	2	-	-	4	3
Subah	98	38	-	-	17	1
Sebawi	-	1	-	-	9	3
Sajad	-	-	-	-	-	-
Jawai	13	18	-	-	7	10
Jawai Selatan	4	-	-	-	12	5
Teluk Keramat	10	25	-	-	1	2
Galing	-	-	-	-	-	-
Tangaran	6	8	-	-	5	11
Sejangkung	-	1	-	-	4	4
Sajingan Besar	4	-	-	-	10	21
Paloh	9	24	-	-	12	16
<b>Kabupaten Sambas</b>	<b>190</b>	<b>166</b>	<b>-</b>	<b>-</b>	<b>138</b>	<b>154</b>

Lanjutan Tabel/*Continued Table* 5.1.1

Kecamatan <i>Subdistrict</i>	Tomat <i>Tomato</i>		Wortel <i>Carrot</i>	
	2020	2021	2020	2021
(1)	(50)	(51)	(52)	(53)
Selakau	-	-	-	-
Selakau Timur	2	-	-	-
Pemangkat	-	3	-	-
Semparuk	-	-	-	-
Salatiga	-	-	-	-
Tebas	-	1	-	-
Tekarang	1	2	-	-
Sambas	-	-	-	-
Subah	-	-	-	-
Sebawi	-	1	-	-
Sajad	-	-	-	-
Jawai	6	5	-	-
Jawai Selatan	6	-	-	-
Teluk Keramat	-	1	-	-
Galing	-	-	-	-
Tangaran	-	-	-	-
Sejangkung	-	1	-	-
Sajingan Besar	-	-	-	-
Paloh	-	-	-	-
<b>Kabupaten Sambas</b>	<b>15</b>	<b>13</b>	-	-

Sumber/*Source*: BPS, Statistik Pertanian Hortikultura SPH-SBS/BPS-Statistics Indonesia, *Agricultural Statistic for Horticulture SPH-SBS*

**Tabel 5.1.2** **Produksi Tanaman Sayuran Menurut Kecamatan dan Jenis Tanaman, 2020 dan 2021**  
**Production of Vegetables by Subdistrict and Kind of Plant , 2020 and 2021**

Kecamatan Subdistrict	Bawang Daun Scallion (kw/ qui)		Bawang Merah Shallot (kw/ qui)		Bawang Putih Garlic (kw/ qui)	
	2020	2021	2020	2021	2020	2021
(1)	(2)	(3)	(4)	(5)	(6)	(7)
Selakau	-	-	15	-	-	-
Selakau Timur	-	-	220	-	-	-
Pemangkat	-	6	-	-	-	-
Semparuk	-	-	72	-	-	-
Salatiga	-	-	4	-	-	-
Tebas	-	-	99	59	-	-
Tekarang	-	-	-	-	-	-
Sambas	-	-	-	-	-	-
Subah	-	-	-	-	-	-
Sebawi	-	1	-	-	-	-
Sajad	-	-	-	-	-	-
Jawai	370	267	79	40	-	-
Jawai Selatan	-	-	-	-	-	-
Teluk Keramat	-	-	-	-	-	-
Galing	-	-	7	-	-	-
Tangaran	-	-	8	-	-	-
Sejangkung	-	-	-	-	-	-
Sajingan Besar	-	-	-	-	-	-
Paloh	36	41	-	-	-	-
<b>Kabupaten Sambas</b>	<b>406</b>	<b>315</b>	<b>504</b>	<b>99</b>	<b>-</b>	<b>-</b>

Lanjutan Tabel/Continued Table 5.1.2

Kecamatan Subdistrict	Bayam Spinach (kw/ qui)		Blewah Blewah (kw/ qui)		Buncis String Bean (kw/ qui)	
	2020	2021	2020	2021	2020	2021
(1)	(8)	(9)	(10)	(11)	(12)	(13)
Selakau	-	-	-	-	-	-
Selakau Timur	-	300	-	-	-	-
Pemangkat	305	210	-	-	-	-
Semparuk	-	-	-	-	-	-
Salatiga	-	-	7	-	-	-
Tebas	8	80	-	-	-	-
Tekarang	-	-	-	-	-	-
Sambas	-	-	-	-	-	-
Subah	60	27	-	-	-	-
Sebawi	-	6	-	-	-	-
Sajad	-	-	-	-	-	-
Jawai	125	485	18	-	-	-
Jawai Selatan	239	130	-	-	-	-
Teluk Keramat	-	-	-	-	-	-
Galing	-	-	-	-	-	-
Tangaran	-	-	-	-	-	-
Sejangkung	10	10	-	-	-	-
Sajingan Besar	2	-	-	-	-	-
Paloh	-	-	-	-	-	-
<b>Kabupaten Sambas</b>	<b>749</b>	<b>1 248</b>	<b>25</b>	<b>-</b>	<b>-</b>	<b>-</b>



Lanjutan Tabel/Continued Table 5.1.2

Kecamatan Subdistrict	Cabai Besar Big Chili (kw/ qui)		Cabai Rawit Cayenne Pepper (kw/ qui)		Jamur / Mushrooms (kg)	
	2020	2021	2020	2021	2020	2021
(1)	(14)	(15)	(16)	(17)	(18)	(19)
Selakau	6	29	370	453	-	-
Selakau Timur	1 297	2 080	1 055	846	-	-
Pemangkat	185	50	195	55	-	-
Semparuk	330	200	1 032	308	-	-
Salatiga	-	53	127	96	-	-
Tebas	69	-	146	494	-	-
Tekarang	44	59	220	87	-	-
Sambas	-	-	124	113	-	-
Subah	-	-	360	67	-	-
Sebawi	30	22	92	27	-	-
Sajad	-	-	30	74	-	-
Jawai	187	654	371	513	450	-
Jawai Selatan	505	60	864	441	-	-
Teluk Keramat	24	36	69	13	-	-
Galing	-	-	173	60	-	-
Tangaran	123	151	116	128	-	-
Sejangkung	-	2	43	40	-	-
Sajingan Besar	44	-	37	-	-	-
Paloh	172	179	221	266	-	-
<b>Kabupaten Sambas</b>	<b>3 016</b>	<b>3 574</b>	<b>5 645</b>	<b>4 080</b>	<b>450</b>	<b>-</b>

Lanjutan Tabel/Continued Table 5.1.2

Kecamatan Subdistrict	Kacang Merah Red Beans (kw/ qui)		Kacang Panjang Long Beans (kw/ qui)		Kangkung Water Spinach (kw/ qui)	
	2020	2021	2020	2021	2020	2021
(1)	(20)	(21)	(22)	(23)	(24)	(25)
Selakau	46	-	267	230	16	-
Selakau Timur	-	-	961	3 123	-	-
Pemangkat	-	-	335	109	305	200
Semparuk	-	-	339	355	-	-
Salatiga	-	-	243	183	-	-
Tebas	-	-	110	264	16	116
Tekarang	-	-	37	71	-	3
Sambas	-	-	182	154	-	130
Subah	-	-	401	72	273	12
Sebawi	-	-	76	79	-	10
Sajad	-	-	54	92	-	-
Jawai	-	-	164	378	100	387
Jawai Selatan	-	-	838	274	436	101
Teluk Keramat	-	-	42	11	229	360
Galing	-	-	114	260	-	-
Tangaran	-	-	118	118	4	-
Sejangkung	-	-	35	40	30	71
Sajingan Besar	-	-	67	89	16	91
Paloh	-	-	183	136	18	74
<b>Kabupaten Sambas</b>	<b>46</b>	<b>-</b>	<b>4 566</b>	<b>6 037</b>	<b>1 443</b>	<b>1 555</b>

Lanjutan Tabel/Continued Table 5.1.2

Kecamatan Subdistrict	Kembang Kol Cauliflower (kw/qul)		Kentang Potato (kw/qul)		Ketimun Cucumber (kw/qul)	
	2020	2021	2020	2021	2020	2021
(1)	(26)	(27)	(28)	(29)	(30)	(31)
Selakau	-	-	-	-	272	334
Selakau Timur	-	-	-	-	1 940	3 860
Pemangkat	-	10	-	-	185	85
Semparuk	-	-	-	-	320	474
Salatiga	-	-	-	-	347	160
Tebas	-	-	-	-	315	354
Tekarang	-	-	-	-	-	-
Sambas	-	-	-	-	100	236
Subah	-	-	-	-	1 264	179
Sebawi	-	-	-	-	116	73
Sajad	-	-	-	-	-	10
Jawai	-	-	-	-	741	477
Jawai Selatan	-	-	-	-	1 042	446
Teluk Keramat	-	-	-	-	82	314
Galing	-	-	-	-	-	-
Tangaran	-	-	-	-	122	92
Sejangkung	-	-	-	-	55	98
Sajingan Besar	-	-	-	-	34	66
Paloh	-	-	-	-	169	201
<b>Kabupaten Sambas</b>	<b>-</b>	<b>10</b>	<b>-</b>	<b>-</b>	<b>7 104</b>	<b>7 457</b>

Lanjutan Tabel/*Continued Table* 5.1.2

Kecamatan Subdistrict	Kubis Cabbage (kw/ qui)		Labu Siam Chayote (kw/ qui)		Lobak Radish (kw/ qui)	
	2020	2021	2020	2021	2020	2021
(1)	(32)	(33)	(34)	(35)	(36)	(37)
Selakau	-	-	18	38	-	-
Selakau Timur	-	-	145	-	100	-
Pemangkat	-	5	-	-	320	-
Semparuk	-	-	335	30	-	-
Salatiga	-	-	-	-	-	-
Tebas	-	-	-	-	-	-
Tekarang	-	-	-	-	-	-
Sambas	-	-	-	-	-	-
Subah	-	-	-	-	-	-
Sebawi	-	-	-	-	-	-
Sajad	-	-	-	-	-	-
Jawai	-	-	-	151	411	-
Jawai Selatan	587	272	-	-	-	-
Teluk Keramat	-	-	-	-	-	-
Galing	-	-	-	-	-	-
Tangaran	-	-	19	-	6	-
Sejangkung	-	-	-	-	-	-
Sajingan Besar	-	-	10	-	-	-
Paloh	-	-	-	-	-	-
<b>Kabupaten Sambas</b>	<b>587</b>	<b>277</b>	<b>527</b>	<b>219</b>	<b>837</b>	<b>-</b>

Lanjutan Tabel/Continued Table 5.1.2

Kecamatan Subdistrict	Melon Melon (kw/qui)		Paprika Bell Pepper (kw/qui)		Petai/Sawi Chinese Cabbage/ Mustard Green (kw/qui)	
	2020	2021	2020	2021	2020	2021
(1)	(38)	(39)	(40)	(41)	(42)	(43)
Selakau	30	290	-	-	-	-
Selakau Timur	-	-	-	-	-	-
Pemangkat	-	-	-	-	380	250
Semparuk	-	-	-	-	-	-
Salatiga	5	12	-	-	-	-
Tebas	-	-	-	-	30	78
Tekarang	-	-	-	-	-	-
Sambas	720	50	-	-	12	83
Subah	510	202	-	-	-	-
Sebawi	-	-	-	-	-	13
Sajad	-	-	-	-	-	-
Jawai	233	188	-	-	516	481
Jawai Selatan	-	-	-	-	920	479
Teluk Keramat	-	-	-	-	-	279
Galing	-	-	-	-	-	-
Tangaran	-	-	-	-	-	52
Sejangkung	-	-	-	-	-	-
Sajingan Besar	-	-	-	-	-	-
Paloh	-	-	-	-	74	121
<b>Kabupaten Sambas</b>	<b>1 498</b>	<b>742</b>	<b>-</b>	<b>-</b>	<b>1 932</b>	<b>1 836</b>

Lanjutan Tabel/Continued Table 5.1.2

Kecamatan Subdistrict	Semangka Water Melon (kw/ qui)		Stroberi Strawberry (kw/ qui)		Terung Eggplant (kw/ qui)	
	2020	2021	2020	2021	2020	2021
(1)	(44)	(45)	(46)	(47)	(48)	(49)
Selakau	-	90	-	-	195	176
Selakau Timur	600	100	-	-	277	2 628
Pemangkat	90	-	-	-	-	35
Semparuk	950	128	-	-	580	779
Salatiga	10	27	-	-	142	108
Tebas	197	1 200	-	-	202	146
Tekarang	-	72	-	-	159	89
Sambas	662	110	-	-	76	151
Subah	10 839	3 995	-	-	795	8
Sebawi	-	30	-	-	144	24
Sajad	-	-	-	-	-	-
Jawai	352	272	-	-	411	626
Jawai Selatan	367	-	-	-	591	235
Teluk Keramat	2 550	6 570	-	-	13	304
Galing	-	-	-	-	-	-
Tangaran	1 655	95	-	-	35	137
Sejangkung	-	12	-	-	30	41
Sajingan Besar	75	-	-	-	63	82
Paloh	173	395	-	-	160	151
<b>Kabupaten Sambas</b>	<b>18 520</b>	<b>13 095</b>	<b>-</b>	<b>-</b>	<b>3 873</b>	<b>5 718</b>

Lanjutan Tabel/Continued Table 5.1.2

Kecamatan Subdistrict	Tomat Tomato (kw/ qui)		Wortel Carrot (kw/ qui)	
	2020	2021	2020	2021
(1)	(50)	(51)	(52)	(53)
Selakau	-	-	-	-
Selakau Timur	75	-	-	-
Pemangkat	-	28	-	-
Semparuk	-	-	-	-
Salatiga	-	-	-	-
Tebas	-	15	-	-
Tekarang	54	102	-	-
Sambas	-	-	-	-
Subah	-	-	-	-
Sebawi	-	4	-	-
Sajad	-	-	-	-
Jawai	207	112	-	-
Jawai Selatan	370	-	-	-
Teluk Keramat	-	2	-	-
Galing	-	-	-	-
Tangaran	-	-	-	-
Sejangkung	-	7	-	-
Sajingan Besar	-	-	-	-
Paloh	-	-	-	-
<b>Kabupaten Sambas</b>	<b>706</b>	<b>269</b>	-	-

Sumber/Source: BPS, Statistik Pertanian Hortikultura SPH-SBS/BPS-Statistics Indonesia, Agricultural Statistic for Horticulture SPH-SBS

**Tabel**  
**Table** 5.1.3

**Luas Panen Tanaman Sayuran dan Buah–Buahan Semusim Menurut Jenis Tanaman (ha), 2020 dan 2021**  
**Harvested Area of Seasonal Vegetables and Fruits by Kind of Plant (ha), 2020 and 2021**

Jenis Tanaman <i>Kind of Plants</i>	Satuan <i>Unit</i>	2020	2021
(1)	(2)	(3)	(4)
Bawang Daun/ <i>Scallion</i>	ha	25	28
Bawang Merah/ <i>Shallots</i>	ha	22	13
Bawang Putih/ <i>Garlic</i>	ha	-	-
Bayam/ <i>Spinach</i>	ha	45	84
Blewah/ <i>Blewah</i>	ha	2	-
Buncis/ <i>String Bean</i>	ha	-	0
Cabai Besar/ <i>Big Chilli</i>	ha	80	125
Cabai Rawit/ <i>Cayenne Pepper</i>	ha	212	178
Jamur/ <i>Mushrooms</i>	m <sup>2</sup>	225	-
Kacang Merah/ <i>Red Beans</i>	ha	4	-
Kacang Panjang/ <i>Long Beans</i>	ha	234	211
Kangkung/ <i>Water Spinach</i>	ha	77	117
Kembang Kol/ <i>Cauliflower</i>	ha	-	1
Kentang/ <i>Potato</i>	ha	-	-
Ketimun/ <i>Cucumber</i>	ha	223	209
Kubis/ <i>Cabbage</i>	ha	19	12
Labu Siam/ <i>Chayote</i>	ha	9	7
Lobak/ <i>Radish</i>	ha	32	-



Lanjutan Tabel/Continued Table 5.1.3

Jenis Tanaman <i>Kind of Plants</i>	Satuan <i>Unit</i>	2020	2021
(1)	(5)	(6)	(7)
Melon/ Melon	ha	19	22
Paprika/ Bell Pepper	ha	-	-
Petsai/Sawi/ Chinese Cabbage/ Mustard Green	ha	116	144
Semangka/ Water Melon	ha	190	166
Stroberi/ Strawberry	ha	-	-
Terung/ Eggplant	ha	138	154
Tomat/ Tomato	ha	15	13
Wortel/ Carrot	ha	-	-

Sumber/Source: BPS, Statistik Pertanian Hortikultura SPH-SBS/BPS-Statistics Indonesia, *Agricultural Statistic for Horticulture SPH-SBS*

**Tabel**  
**Table** 5.1.4**Produksi Tanaman Sayuran dan Buah–Buahan Semusim  
Menurut Jenis Tanaman, 2020 dan 2021**  
*Production of Seasonal Vegetables and Fruits by Kind of  
Plant, 2020 and 2021*

Jenis Tanaman <i>Kind of Plants</i>	Satuan <i>Unit</i>	2020	2021
(1)	(2)	(3)	(4)
Bawang Daun/ <i>Scallion</i>	kw/ qui	406	315
Bawang Merah/ <i>Shallots</i>	kw/ qui	504	99
Bawang Putih/ <i>Garlic</i>	kw/ qui	-	-
Bayam/ <i>Spinach</i>	kw/ qui	749	1 248
Blewah/ <i>Blewah</i>	kw/ qui	25	-
Buncis/ <i>String Bean</i>	kw/ qui	-	0
Cabai Besar/ <i>Big Chilli</i>	kw/ qui	3 016	3 574
Cabai Rawit/ <i>Cayenne Pepper</i>	kw/ qui	5 645	4 080
Jamur/ <i>Mushrooms</i>	kg/ kg	450	-
Kacang Merah/ <i>Red Beans</i>	kw/ qui	46	-
Kacang Panjang/ <i>Long Beans</i>	kw/ qui	4 566	6 037
Kangkung/ <i>Water Spinach</i>	kw/ qui	1 443	1 555
Kembang Kol/ <i>Cauliflower</i>	kw/ qui	-	10
Kentang/ <i>Potato</i>	kw/ qui	-	-
Ketimun/ <i>Cucumber</i>	kw/ qui	7 104	7 457
Kubis/ <i>Cabbage</i>	kw/ qui	587	277
Labu Siam/ <i>Chayote</i>	kw/ qui	527	219
Lobak/ <i>Radish</i>	kw/ qui	837	-

Lanjutan Tabel/Continued Table 5.1.4

Jenis Tanaman <i>Kind of Plants</i>	Satuan <i>Unit</i>	2020	2021
(1)	(5)	(6)	(7)
Melon/ Melon	kw/ qui	1 498	742
Paprika/ Bell Pepper	kw/ qui	-	-
Petsai/Sawi/ Chinese Cabbage/ Mustard Green	kw/ qui	1 932	1 836
Semangka/ Water Melon	kw/ qui	18 520	13 095
Stroberi/ Strawberry	kw/ qui	-	-
Terung/ Eggplant	kw/ qui	3 873	5 718
Tomat/ Tomato	kw/ qui	706	269
Wortel/ Carrot	kw/ qui	-	-

Sumber/Source: BPS, Statistik Pertanian Hortikultura SPH-SBS/BPS-Statistics Indonesia, Agricultural Statistic for Horticulture SPH-SBS

**Tabel**  
**Table** 5.1.5

**Luas Panen Tanaman Biofarmaka Menurut Kecamatan dan Jenis Tanaman di Kabupaten Sambas, 2020 dan 2021**  
**Harvested Area of Medicinal Plants by Subdistrict and Kind of Plant in Sambas Regency, 2020 and 2021**

Kecamatan Subdistrict	Dlingo/Dringo Calamus (m <sup>2</sup> )		Jahe Ginger (m <sup>2</sup> )		Kapulaga Java Cardamom (m <sup>2</sup> )	
	2020	2021	2020	2021	2020	2021
(1)	(2)	(3)	(4)	(5)	(6)	(7)
Selakau	-	-	1 303	1 553	-	-
Selakau Timur	-	-	90 000	22 500	-	-
Pemangkat	-	-	940	1 200	-	-
Semparuk	-	-	400	350	-	-
Salatiga	-	-	2	3	-	-
Tebas	-	-	100	100	-	-
Tekarang	-	-	100	165	-	-
Sambas	-	-	700	350	-	-
Subah	-	-	7	10 000	-	-
Sebawi	-	-	-	20	-	-
Sajad	-	-	937	872	-	-
Jawai	-	-	7 550	2 100	-	-
Jawai Selatan	-	-	3 500	6 500	-	-
Teluk Keramat	-	-	4	50 000	-	-
Galing	-	-	-	-	-	-
Tangaran	-	-	-	-	-	-
Sejangkung	-	-	20	14	-	-
Sajingan Besar	-	-	-	114	-	-
Paloh	-	-	-	-	-	-
<b>Kabupaten Sambas</b>	-	-	<b>105 563</b>	<b>95 841</b>	-	-

Lanjutan Tabel/Continued Table 5.1.5

Kecamatan Subdistrict	Keji Beling Verbenaceae (m <sup>2</sup> )		Kencur East Indian Galangal (m <sup>2</sup> )		Kunyit Turmeric (m <sup>2</sup> )	
	2020	2021	2020	2021	2020	2021
(1)	(8)	(9)	(10)	(11)	(12)	(13)
Selakau	-	-	720	100	4 860	1 300
Selakau Timur	-	-	-	100	12 000	5 050
Pemangkat	-	-	700	750	1 300	1 300
Semparuk	-	-	25	75	550	400
Salatiga	-	-	1	1	6	503
Tebas	-	-	50	-	100	220
Tekarang	-	-	-	-	400	115
Sambas	-	-	-	-	2 000	300
Subah	-	-	1	-	5	-
Sebawi	-	-	-	-	-	23
Sajad	-	-	130	50	5 743	7 000
Jawai	-	-	500	1 075	7 150	6 800
Jawai Selatan	-	-	3 500	1 500	6 000	7 500
Teluk Keramat	-	-	-	-	-	-
Galing	-	-	-	-	-	-
Tangaran	-	-	-	-	-	-
Sejangkung	-	-	163	12	30	10
Sajingan Besar	-	-	-	-	-	60
Paloh	-	-	-	-	-	-
<b>Kabupaten Sambas</b>	-	-	<b>5 790</b>	<b>3 663</b>	<b>40 144</b>	<b>30 581</b>

Lanjutan Tabel/Continued Table 5.1.5

Kecamatan Subdistrict	Laos/Lengkuas <i>Galanga</i> (m <sup>2</sup> )		Lempuyang <i>Zingiber Aromaticum</i> (m <sup>2</sup> )		Lidah Buaya <i>Aloevera</i> (m <sup>2</sup> )	
	2020	2021	2020	2021	2020	2021
(1)	(14)	(15)	(16)	(17)	(18)	(19)
Selakau	1 080	900	-	-	-	-
Selakau Timur	12 000	2 600	-	-	-	-
Pemangkat	750	1 000	-	-	-	200
Semparuk	250	350	-	-	-	-
Salatiga	3	202	-	-	-	-
Tebas	200	214	-	-	-	-
Tekarang	600	80	-	-	-	-
Sambas	800	250	-	-	-	-
Subah	4	-	-	-	-	-
Sebawi	-	35	-	-	-	-
Sajad	327	372	-	-	-	-
Jawai	720	1 250	-	-	-	-
Jawai Selatan	3 000	2 200	-	-	-	-
Teluk Keramat	-	-	-	-	-	-
Galing	-	-	-	-	-	-
Tangaran	-	-	-	-	-	-
Sejangkung	10	4	-	-	-	-
Sajingan Besar	-	-	-	-	-	-
Paloh	-	-	-	-	-	-
<b>Kabupaten Sambas</b>	<b>19 744</b>	<b>9 457</b>	<b>-</b>	<b>-</b>	<b>-</b>	<b>200</b>

Lanjutan Tabel/Continued Table 5.1.5

Kecamatan Subdistrict	Mahkota Dewa <i>Phaleria Macrocarpa</i> (pohon/tree)		Mengkudu/Pace Indian Mulberry (pohon/ tree)		Sambiloto King of Bitter (m <sup>2</sup> )	
	2020	2021	2020	2021	2020	2021
(1)	(20)	(21)	(22)	(23)	(24)	(25)
Selakau	-	-	-	-	-	-
Selakau Timur	-	-	-	-	-	-
Pemangkat	-	-	-	-	-	100
Semparuk	-	10	-	50	-	-
Salatiga	-	-	-	-	-	-
Tebas	-	-	-	-	-	-
Tekarang	-	-	-	-	-	-
Sambas	-	-	-	-	-	-
Subah	-	-	-	-	-	-
Sebawi	-	-	-	-	-	-
Sajad	-	-	-	-	-	-
Jawai	-	-	-	-	-	-
Jawai Selatan	-	-	-	-	-	-
Teluk Keramat	-	-	-	-	-	-
Galing	-	-	-	-	-	-
Tangaran	-	-	-	-	-	-
Sejangkung	-	-	-	-	-	-
Sajingan Besar	-	-	-	-	-	-
Paloh	-	-	-	-	-	-
<b>Kabupaten Sambas</b>	<b>-</b>	<b>10</b>	<b>-</b>	<b>50</b>	<b>-</b>	<b>100</b>

Lanjutan Tabel/*Continued Table* 5.1.5

Kecamatan <i>Subdistrict</i>	Temuireng <i>Black Turmeric</i> (m <sup>2</sup> )		Temukunci <i>Chinese Keys</i> (m <sup>2</sup> )		Temulawak <i>Java Turmeric</i> (m <sup>2</sup> )	
	2020	2021	2020	2021	2020	2021
(1)	(26)	(27)	(28)	(29)	(30)	(31)
Selakau	-	-	-	-	-	-
Selakau Timur	-	-	-	-	-	-
Pemangkat	-	-	-	-	-	-
Semparuk	-	-	-	-	-	-
Salatiga	-	-	-	-	-	-
Tebas	-	-	-	-	-	-
Tekarang	-	-	-	-	-	-
Sambas	-	-	-	-	-	100
Subah	-	-	-	-	-	-
Sebawi	-	-	-	-	-	-
Sajad	-	-	-	-	-	-
Jawai	-	-	-	-	600	-
Jawai Selatan	-	-	-	-	-	-
Teluk Keramat	-	-	-	-	-	-
Galing	-	-	-	-	-	-
Tangaran	-	-	-	-	-	-
Sejangkung	-	-	-	-	-	-
Sajingan Besar	-	-	-	-	-	-
Paloh	-	-	-	-	-	-
<b>Kabupaten Sambas</b>	<b>-</b>	<b>-</b>	<b>-</b>	<b>-</b>	<b>600</b>	<b>100</b>

Sumber/*Source*: BPS, Statistik Pertanian Hortikultura SPH-TBF/BPS-*Statistics Indonesia, Agricultural Statistic for Horticulture SPH-TBF*



**Tabel 5.1.6** **Produksi Tanaman Biofarmaka Menurut Kecamatan dan Jenis Tanaman di Kabupaten Sambas (kg), 2020 dan 2021**  
**Production of Medicinal Plants by Subdistrict and Kind of Plant in Sambas Regency (kg), 2020 and 2021**

Kecamatan Subdistrict	Dlingo/Dringo Calamus		Jahe Ginger		Kapulaga Java Cardamom	
	2020	2021	2020	2021	2020	2021
(1)	(2)	(3)	(4)	(5)	(6)	(7)
Selakau	-	-	895	750	-	-
Selakau Timur	-	-	430 000	45 250	-	-
Pemangkat	-	-	4 018	4 550	-	-
Semparuk	-	-	1 050	350	-	-
Salatiga	-	-	4	4	-	-
Tebas	-	-	75	200	-	-
Tekarang	-	-	580	405	-	-
Sambas	-	-	1 750	706	-	-
Subah	-	-	14	6 500	-	-
Sebawi	-	-	-	5	-	-
Sajad	-	-	2 589	2 616	-	-
Jawai	-	-	21 550	1 120	-	-
Jawai Selatan	-	-	6 025	9 000	-	-
Teluk Keramat	-	-	12	250 000	-	-
Galing	-	-	-	-	-	-
Tangaran	-	-	-	-	-	-
Sejangkung	-	-	55	29	-	-
Sajingan Besar	-	-	-	146	-	-
Paloh	-	-	-	-	-	-
<b>Kabupaten Sambas</b>	<b>-</b>	<b>-</b>	<b>468 617</b>	<b>321 631</b>	<b>-</b>	<b>-</b>

Lanjutan Tabel/*Continued Table* 5.1.6

Kecamatan <i>Subdistrict</i>	Keji Beling <i>Verbenaceae</i>		Kencur <i>East Indian Galangal</i>		Kunyit <i>Turmeric</i>	
	2020	2021	2020	2021	2020	2021
(1)	(8)	(9)	(10)	(11)	(12)	(13)
Selakau	-	-	413	36	5 050	1 100
Selakau Timur	-	-	-	400	46 000	15 150
Pemangkat	-	-	3 850	4 500	10 050	6 400
Semparuk	-	-	50	75	650	400
Salatiga	-	-	2	1	18	510
Tebas	-	-	137	-	186	340
Tekarang	-	-	-	-	1 446	165
Sambas	-	-	-	-	5 800	272
Subah	-	-	2	-	10	-
Sebawi	-	-	-	-	-	19
Sajad	-	-	166	75	18 776	21 400
Jawai	-	-	1 009	366	22 800	20 400
Jawai Selatan	-	-	3 775	2 100	10 900	8 400
Teluk Keramat	-	-	-	-	-	-
Galing	-	-	-	-	-	-
Tangaran	-	-	-	-	-	-
Sejangkung	-	-	326	28	75	21
Sajingan Besar	-	-	-	-	-	78
Paloh	-	-	-	-	-	-
<b>Kabupaten Sambas</b>	-	-	<b>9 730</b>	<b>7 581</b>	<b>121 761</b>	<b>74 655</b>

Lanjutan Tabel/Continued Table 5.1.6

Kecamatan Subdistrict	Laos/Lengkuas Galanga		Lempuyang Zingiber Aromaticum		Lidah Buaya Aloevera	
	2020	2021	2020	2021	2020	2021
(1)	(14)	(15)	(16)	(17)	(18)	(19)
Selakau	1 660	2 500	-	-	-	-
Selakau Timur	46 800	4 300	-	-	-	-
Pemangkat	3 800	4 000	-	-	-	200
Semparuk	375	350	-	-	-	-
Salatiga	8	206	-	-	-	-
Tebas	177	1 368	-	-	-	-
Tekarang	2 415	168	-	-	-	-
Sambas	1 200	218	-	-	-	-
Subah	8	-	-	-	-	-
Sebawi	-	36	-	-	-	-
Sajad	1 891	744	-	-	-	-
Jawai	2 145	750	-	-	-	-
Jawai Selatan	4 350	2 900	-	-	-	-
Teluk Keramat	-	-	-	-	-	-
Galing	-	-	-	-	-	-
Tangaran	-	-	-	-	-	-
Sejangkung	37	8	-	-	-	-
Sajingan Besar	-	-	-	-	-	-
Paloh	-	-	-	-	-	-
<b>Kabupaten Sambas</b>	<b>64 866</b>	<b>17 548</b>	<b>-</b>	<b>-</b>	<b>-</b>	<b>200</b>

Lanjutan Tabel/*Continued Table* 5.1.6

Kecamatan <i>Subdistrict</i>	Mahkota Dewa <i>Phaleria Macrocarpa</i>		Mengkudu/Pace <i>Indian Mulberry</i>		Sambiloto <i>King of Bitter</i>	
	2020	2021	2020	2021	2020	2021
(1)	(20)	(21)	(22)	(23)	(24)	(25)
Selakau	-	-	-	-	-	-
Selakau Timur	-	-	-	-	-	-
Pemangkat	-	-	-	-	-	50
Semparuk	-	120	-	100	-	-
Salatiga	-	-	-	-	-	-
Tebas	-	-	-	-	-	-
Tekarang	-	-	-	-	-	-
Sambas	-	-	-	-	-	-
Subah	-	-	-	-	-	-
Sebawi	-	-	-	-	-	-
Sajad	-	-	-	-	-	-
Jawai	-	-	-	-	-	-
Jawai Selatan	-	-	-	-	-	-
Teluk Keramat	-	-	-	-	-	-
Galing	-	-	-	-	-	-
Tangaran	-	-	-	-	-	-
Sejangkung	-	-	-	-	-	-
Sajingan Besar	-	-	-	-	-	-
Paloh	-	-	-	-	-	-
<b>Kabupaten Sambas</b>	-	<b>120</b>	-	<b>100</b>	-	<b>50</b>

Lanjutan Tabel/Continued Table 5.1.6

Kecamatan Subdistrict	Temuireng Black Turmeric		Temukunci Chinese Keys		Temulawak Java Turmeric	
	2020	2021	2020	2021	2020	2021
(1)	(26)	(27)	(28)	(29)	(30)	(31)
Selakau	-	-	-	-	-	-
Selakau Timur	-	-	-	-	-	-
Pemangkat	-	-	-	-	-	-
Semparuk	-	-	-	-	-	-
Salatiga	-	-	-	-	-	-
Tebas	-	-	-	-	-	-
Tekarang	-	-	-	-	-	-
Sambas	-	-	-	-	-	81
Subah	-	-	-	-	-	-
Sebawi	-	-	-	-	-	-
Sajad	-	-	-	-	-	-
Jawai	-	-	-	-	1 150	-
Jawai Selatan	-	-	-	-	-	-
Teluk Keramat	-	-	-	-	-	-
Galing	-	-	-	-	-	-
Tangaran	-	-	-	-	-	-
Sejangkung	-	-	-	-	-	-
Sajingan Besar	-	-	-	-	-	-
Paloh	-	-	-	-	-	-
<b>Kabupaten Sambas</b>	-	-	-	-	<b>1 150</b>	<b>81</b>

Sumber/Source: BPS, Statistik Pertanian Hortikultura SPH-TBF/BPS-Statistics Indonesia, Agricultural Statistic for Horticulture SPH-TBF

**Tabel**  
**Table** 5.1.7

**Luas Panen Tanaman Biofarmaka Menurut Jenis Tanaman  
di Kabupaten Sambas, 2019–2021**  
*Harvested Area of Medicinal Plants by Kind of Plant in  
Sambas Regency, 2019–2021*

Jenis Tanaman <i>Kind of Plants</i>	Satuan <i>Unit</i>	2019	2020	2021
(1)	(2)	(3)	(4)	(5)
Dlingo/Dringo/ <i>Calamus</i>	m <sup>2</sup>	-	-	-
Jahe/ <i>Ginger</i>	m <sup>2</sup>	15 054	105 563	95 841
Kapulaga/ <i>Java Cardamom</i>	m <sup>2</sup>	-	-	-
Keji Beling/ <i>Verbenaceae</i>	m <sup>2</sup>	-	-	-
Kencur/ <i>East Indian Galangal</i>	m <sup>2</sup>	5 615	5 790	3 663
Kunyit/ <i>Turmeric</i>	m <sup>2</sup>	26 395	40 144	30 581
Laos/Lengkuas/ <i>Galanga</i>	m <sup>2</sup>	7 301	19 744	9 457
Lempuyang/ <i>Zingiber Aromaticum</i>	m <sup>2</sup>	8	-	-
Lidah Buaya/ <i>Aloevera</i>	m <sup>2</sup>	-	-	200
Mahkota Dewa/ <i>Phaleria Macrocarpa</i>	pohon/tree	-	-	10
Mengkudu/Pace/ <i>Indian Mulberry</i>	pohon/tree	-	-	50
Sambiloto/ <i>King of Bitter</i>	m <sup>2</sup>	-	-	100
Temuireng/ <i>Black Turmeric</i>	m <sup>2</sup>	4	-	-
Temukunci/ <i>Chinese Keys</i>	m <sup>2</sup>	-	-	-
Temulawak/ <i>Java Turmeric</i>	m <sup>2</sup>	404	600	100

Sumber/Source: BPS, Statistik Pertanian Hortikultura SPH-TBF/BPS-Statistics Indonesia, *Agricultural Statistic for Horticulture SPH-TBF*

**Tabel** 5.1.8 **Produksi Tanaman Biofarmaka Menurut Jenis Tanaman di Kabupaten Sambas (kg), 2019–2021**  
**Table** 5.1.8 **Production of Medicinal Plants by Kind of Plant in Sambas Regency (kg), 2019–2021**

Jenis Tanaman Kind of Plants	2019	2020	2021
(1)	(3)	(4)	(5)
Dlingo/Dringo/ <i>Calamus</i>	-	-	-
Jahe/ <i>Ginger</i>	31 643	468 617	321 631
Kapulaga/ <i>Java Cardamom</i>	-	-	-
Keji Beling/ <i>Verbenaceae</i>	-	-	-
Kencur/ <i>East Indian Galangal</i>	11 663	9 730	7 581
Kunyit/ <i>Turmeric</i>	53 506	121 761	74 655
Laos/Lengkuas/ <i>Galanga</i>	19 586	64 866	17 548
Lempuyang/ <i>Zingiber Aromaticum</i>	8	-	-
Lidah Buaya/ <i>Aloevera</i>	-	-	200
Mahkota Dewa/ <i>Phaleria Macrocarpa</i>	-	-	120
Mengkudu/Pace/ <i>Indian Mulberry</i>	-	-	100
Sambiloto/ <i>King of Bitter</i>	-	-	50
Temuireng/ <i>Black Turmeric</i>	4	-	-
Temukunci/ <i>Chinese Keys</i>	-	-	-
Temulawak/ <i>Java Turmeric</i>	628	1 150	81

Sumber/Source: BPS, Statistik Pertanian Hortikultura SPH-TBF/BPS-Statistics Indonesia, Agricultural Statistic for Horticulture SPH-TBF

**Tabel**  
**Table** 5.1.9**Luas Panen Tanaman Hias Menurut Kecamatan dan Jenis Tanaman di Kabupaten Sambas, 2020 dan 2021**  
**Harvested Area of Ornamental Plants by Subdistrict and Kind of Plant in Sambas Regency, 2020 and 2021**

Kecamatan Subdistrict	Anggrek/ <i>Orchid</i> (m <sup>2</sup> )		Anthurium Bunga/ <i>Flamingo Lily Flower</i> (m <sup>2</sup> )		Anthurium Daun/ <i>Anthurium</i> (m <sup>2</sup> )	
	2020	2021	2020	2021	2020	2021
(1)	(2)	(3)	(4)	(5)	(6)	(7)
Selakau	-	-	-	-	-	-
Selakau Timur	-	-	-	-	-	-
Pemangkat	-	-	-	-	-	-
Semparuk	-	-	-	-	-	-
Salatiga	-	-	-	-	-	-
Tebas	-	-	-	-	-	-
Tekarang	-	-	-	-	-	-
Sambas	-	-	-	-	-	-
Subah	-	-	-	-	-	-
Sebawi	-	-	-	-	-	-
Sajad	-	-	-	-	-	-
Jawai	-	-	-	-	-	-
Jawai Selatan	-	-	-	-	-	-
Teluk Keramat	-	-	-	-	-	-
Galing	-	-	-	-	-	-
Tangaran	-	-	-	-	-	-
Sejangkung	-	-	-	-	-	-
Sajingan Besar	-	-	-	-	-	-
Paloh	-	-	-	-	-	-
<b>Kabupaten Sambas</b>	-	-	-	-	-	-



Lanjutan Tabel/Continued Table 5.1.9

Kecamatan Subdistrict	Anyelir/ <i>Carnation</i> (m <sup>2</sup> )		Balanceng/ <i>Dieffenbacia</i> (m <sup>2</sup> )		Dracaena/ <i>Dracaena</i> (m <sup>2</sup> )	
	2020	2021	2020	2021	2020	2021
(1)	(8)	(9)	(10)	(11)	(12)	(13)
Selakau	-	-	-	-	-	-
Selakau Timur	-	-	-	-	-	-
Pemangkat	-	-	-	-	-	-
Semparuk	-	-	-	-	-	-
Salatiga	-	-	-	-	-	-
Tebas	-	-	-	-	-	-
Tekarang	-	-	-	-	-	-
Sambas	-	-	-	-	-	-
Subah	-	-	-	-	-	-
Sebawi	-	-	-	-	-	-
Sajad	-	-	-	-	-	-
Jawai	-	-	-	-	-	-
Jawai Selatan	-	-	-	-	-	-
Teluk Keramat	-	-	-	-	-	-
Galing	-	-	-	-	-	-
Tangaran	-	-	-	-	-	-
Sejangkung	-	-	-	-	-	-
Sajingan Besar	-	-	-	-	-	-
Paloh	-	-	-	-	-	-
<b>Kabupaten Sambas</b>	-	-	-	-	-	-

Lanjutan Tabel/Continued Table 5.1.9

Kecamatan Subdistrict	Euphorbia/ <i>Euphorbia</i> (m <sup>2</sup> )		Gladiol/ <i>Gladiol</i> (m <sup>2</sup> )		Hanjuang/ <i>Cordyline</i> (m <sup>2</sup> )	
	2020	2021	2020	2021	2020	2021
(1)	(8)	(9)	(10)	(11)	(12)	(13)
Selakau	-	-	-	-	-	-
Selakau Timur	-	-	-	-	-	-
Pemangkat	-	-	-	-	-	-
Semparuk	-	-	-	-	-	-
Salatiga	-	-	-	-	-	-
Tebas	-	-	-	-	-	-
Tekarang	-	-	-	-	-	-
Sambas	-	-	-	-	-	-
Subah	-	-	-	-	-	-
Sebawi	-	-	-	-	-	-
Sajad	-	-	-	-	-	-
Jawai	-	-	-	-	-	-
Jawai Selatan	-	-	-	-	-	-
Teluk Keramat	-	-	-	-	-	-
Galing	-	-	-	-	-	-
Tangaran	-	-	-	-	-	-
Sejangkung	-	-	-	-	-	-
Sajingan Besar	-	-	-	-	-	-
Paloh	-	-	-	-	-	-
<b>Kabupaten Sambas</b>	-	-	-	-	-	-

Lanjutan Tabel/Continued Table 5.1.9

Kecamatan Subdistrict	Herbras/ <i>Gerbera</i> (m <sup>2</sup> )		Kamboja Jepang/ <i>Adenium</i> (m <sup>2</sup> )		Keladi Hias/ <i>Caladium</i> (m <sup>2</sup> )	
	2020	2021	2020	2021	2020	2021
(1)	(8)	(9)	(10)	(11)	(12)	(13)
Selakau	-	-	-	-	-	-
Selakau Timur	-	-	-	-	-	-
Pemangkat	-	-	-	-	-	-
Semparuk	-	-	-	-	-	-
Salatiga	-	-	-	-	-	-
Tebas	-	-	-	-	-	-
Tekarang	-	-	-	-	-	-
Sambas	-	-	-	-	-	-
Subah	-	-	-	-	-	-
Sebawi	-	-	-	-	-	-
Sajad	-	-	-	-	-	-
Jawai	-	-	-	-	-	-
Jawai Selatan	-	-	-	-	-	-
Teluk Keramat	-	-	-	-	-	-
Galing	-	-	-	-	-	-
Tangaran	-	-	-	-	-	-
Sejangkung	-	-	-	-	-	-
Sajingan Besar	-	-	-	-	-	-
Paloh	-	-	-	-	-	-
<b>Kabupaten Sambas</b>	-	-	-	-	-	-

Lanjutan Tabel/Continued Table 5.1.9

Kecamatan Subdistrict	Krisan/Chrysantemum (m <sup>2</sup> )		Mawar/Rose (m <sup>2</sup> )		Melati/Jasmine (m <sup>2</sup> )	
	2020	2021	2020	2021	2020	2021
(1)	(8)	(9)	(10)	(11)	(12)	(13)
Selakau	-	-	-	-	-	-
Selakau Timur	-	-	-	-	-	-
Pemangkat	-	-	-	-	-	-
Semparuk	-	40	-	10	-	-
Salatiga	-	-	-	-	-	-
Tebas	-	-	-	-	-	-
Tekarang	-	-	-	-	-	-
Sambas	-	-	-	-	-	-
Subah	-	-	-	-	-	-
Sebawi	-	-	-	-	-	-
Sajad	-	-	-	-	-	-
Jawai	-	-	-	-	-	-
Jawai Selatan	-	-	-	-	-	-
Teluk Keramat	-	-	-	-	-	-
Galing	-	-	-	-	-	-
Tangaran	-	-	-	-	-	-
Sejangkung	-	-	-	-	-	-
Sajingan Besar	-	-	-	-	-	-
Paloh	-	-	-	-	-	-
<b>Kabupaten Sambas</b>	<b>-</b>	<b>40</b>	<b>-</b>	<b>10</b>	<b>-</b>	<b>-</b>

Lanjutan Tabel/Continued Table 5.1.9

Kecamatan Subdistrict	Monstera/ <i>Monstera</i> (m <sup>2</sup> )		Pakis/ <i>Leather Leaf Fern</i> (m <sup>2</sup> )		Palem/ <i>Palm</i> (pohon/ tree)	
	2020	2021	2020	2021	2020	2021
(1)	(8)	(9)	(10)	(11)	(12)	(13)
Selakau	-	-	-	-	-	-
Selakau Timur	-	-	-	-	-	-
Pemangkat	-	-	-	-	-	-
Semparuk	-	-	-	5	-	5
Salatiga	-	-	-	-	-	-
Tebas	-	-	-	-	-	-
Tekarang	-	-	-	-	-	-
Sambas	-	-	-	-	-	-
Subah	-	-	-	-	-	-
Sebawi	-	-	-	-	-	-
Sajad	-	-	-	-	-	-
Jawai	-	-	-	-	-	-
Jawai Selatan	-	-	-	-	-	-
Teluk Keramat	-	-	-	-	-	-
Galing	-	-	-	-	-	-
Tangaran	-	-	-	-	-	-
Sejangkung	-	-	-	-	-	-
Sajingan Besar	-	-	-	-	-	-
Paloh	-	-	-	-	-	-
<b>Kabupaten Sambas</b>	-	-	-	<b>5</b>	-	<b>5</b>

Lanjutan Tabel/Continued Table 5.1.9

Kecamatan Subdistrict	Pedang-Pedangan/ Sansevieria (m <sup>2</sup> )		Philodendron/ Philodendron (m <sup>2</sup> )		Pisang-Pisangan/ Heliconia (m <sup>2</sup> )	
	2020	2021	2020	2021	2020	2021
(1)	(8)	(9)	(10)	(11)	(12)	(13)
Selakau	-	-	-	-	-	-
Selakau Timur	-	-	-	-	-	-
Pemangkat	-	-	-	-	-	-
Semparuk	-	5	-	-	-	5
Salatiga	-	-	-	-	-	-
Tebas	-	-	-	-	-	-
Tekarang	-	-	-	-	-	-
Sambas	-	-	-	-	-	-
Subah	-	-	-	-	-	-
Sebawi	-	-	-	-	-	-
Sajad	-	-	-	-	-	-
Jawai	-	-	-	-	-	-
Jawai Selatan	-	-	-	-	-	-
Teluk Keramat	-	-	-	-	-	-
Galing	-	-	-	-	-	-
Tangaran	-	-	-	-	-	-
Sejangkung	-	-	-	-	-	-
Sajingan Besar	-	-	-	-	-	-
Paloh	-	-	-	-	-	-
<b>Kabupaten Sambas</b>	<b>-</b>	<b>5</b>	<b>-</b>	<b>-</b>	<b>-</b>	<b>5</b>

Lanjutan Tabel/Continued Table 5.1.9

Kecamatan Subdistrict	Sedap Malam/ <i>Tuberose</i> (m <sup>2</sup> )		Soka/ <i>Ixora</i> (m <sup>2</sup> )		Sri Rejeki/ <i>Aglaonema</i> (m <sup>2</sup> )	
	2020	2021	2020	2021	2020	2021
(1)	(8)	(9)	(10)	(11)	(12)	(13)
Selakau	-	-	-	-	-	-
Selakau Timur	-	-	-	-	-	-
Pemangkat	-	-	-	-	-	-
Semparuk	-	-	-	5	-	20
Salatiga	-	-	-	-	-	-
Tebas	-	-	-	-	-	-
Tekarang	-	-	-	-	-	-
Sambas	-	-	-	-	-	-
Subah	-	-	-	-	-	-
Sebawi	-	-	-	-	-	-
Sajad	-	-	-	-	-	-
Jawai	-	-	-	-	-	-
Jawai Selatan	-	-	-	-	-	-
Teluk Keramat	-	-	-	-	-	-
Galing	-	-	-	-	-	-
Tangaran	-	-	-	-	-	-
Sejangkung	-	-	-	-	-	-
Sajingan Besar	-	-	-	-	-	-
Paloh	-	-	-	-	-	-
<b>Kabupaten Sambas</b>	-	-	-	<b>5</b>	-	<b>20</b>

Catatan/Note: Anggrek hanya mencakup anggrek potong/ just includes cut flower

Sumber/Source: BPS, Statistik Pertanian Hortikultura SPH-TH/BPS-Statistics Indonesia, Agricultural Statistik for Horticulture SPH-TH

**Tabel**  
**Table** 5.1.10

**Produksi Tanaman Hias Menurut Kecamatan dan Jenis  
Tanaman di Kabupaten Sambas, 2020 dan 2021**  
*Production of Ornamental Plants by Subdistrict and Kind of  
Plant in Sambas Regency, 2020 and 2021*

Kecamatan Subdistrict	Anggrek/ Orchid (tangkai/ stalks)		Anthurium Bunga/ Flamingo Lily Flower (tangkai/ stalks)		Anthurium Daun/ Anthurium (Pohon/tree)	
	2020	2021	2020	2021	2020	2021
(1)	(2)	(3)	(4)	(5)	(6)	(7)
Selakau	-	-	-	-	-	-
Selakau Timur	-	-	-	-	-	-
Pemangkat	-	-	-	-	-	-
Semparuk	-	-	-	-	-	-
Salatiga	-	-	-	-	-	-
Tebas	-	-	-	-	-	-
Tekarang	-	-	-	-	-	-
Sambas	-	-	-	-	-	-
Subah	-	-	-	-	-	-
Sebawi	-	-	-	-	-	-
Sajad	-	-	-	-	-	-
Jawai	-	-	-	-	-	-
Jawai Selatan	-	-	-	-	-	-
Teluk Keramat	-	-	-	-	-	-
Galing	-	-	-	-	-	-
Tangaran	-	-	-	-	-	-
Sejangkung	-	-	-	-	-	-
Sajingan Besar	-	-	-	-	-	-
Paloh	-	-	-	-	-	-
<b>Kabupaten Sambas</b>	-	-	-	-	-	-



Lanjutan Tabel/Continued Table 5.1.10

Kecamatan Subdistrict	Anyelir/ <i>Carnation</i> (tangkai/ stalks)		Balaceng/ <i>Dieffenbacia</i> (Pohon/tree)		Dracaena/ <i>Dracaena</i> (Pohon/tree)	
	2020	2021	2020	2021	2020	2021
(1)	(8)	(9)	(10)	(11)	(12)	(13)
Selakau	-	-	-	-	-	-
Selakau Timur	-	-	-	-	-	-
Pemangkat	-	-	-	-	-	-
Semparuk	-	-	-	-	-	-
Salatiga	-	-	-	-	-	-
Tebas	-	-	-	-	-	-
Tekarang	-	-	-	-	-	-
Sambas	-	-	-	-	-	-
Subah	-	-	-	-	-	-
Sebawi	-	-	-	-	-	-
Sajad	-	-	-	-	-	-
Jawai	-	-	-	-	-	-
Jawai Selatan	-	-	-	-	-	-
Teluk Keramat	-	-	-	-	-	-
Galing	-	-	-	-	-	-
Tangaran	-	-	-	-	-	-
Sejangkung	-	-	-	-	-	-
Sajingan Besar	-	-	-	-	-	-
Paloh	-	-	-	-	-	-
<b>Kabupaten Sambas</b>	-	-	-	-	-	-

Lanjutan Tabel/Continued Table 5.1.10

Kecamatan Subdistrict	Euphorbia/ <i>Euphorbia</i> (Pohon/tree)		Gladiol/ <i>Gladiol</i> (tangkai/ stalks)		Hanjuang/ <i>Cordyline</i> (Pohon/tree)	
	2020	2021	2020	2021	2020	2021
(1)	(8)	(9)	(10)	(11)	(12)	(13)
Selakau	-	-	-	-	-	-
Selakau Timur	-	-	-	-	-	-
Pemangkat	-	-	-	-	-	-
Semparuk	-	-	-	-	-	-
Salatiga	-	-	-	-	-	-
Tebas	-	-	-	-	-	-
Tekarang	-	-	-	-	-	-
Sambas	-	-	-	-	-	-
Subah	-	-	-	-	-	-
Sebawi	-	-	-	-	-	-
Sajad	-	-	-	-	-	-
Jawai	-	-	-	-	-	-
Jawai Selatan	-	-	-	-	-	-
Teluk Keramat	-	-	-	-	-	-
Galing	-	-	-	-	-	-
Tangaran	-	-	-	-	-	-
Sejangkung	-	-	-	-	-	-
Sajingan Besar	-	-	-	-	-	-
Paloh	-	-	-	-	-	-
<b>Kabupaten Sambas</b>	-	-	-	-	-	-

Lanjutan Tabel/Continued Table 5.1.10

Kecamatan Subdistrict	Herbras/ Gerbera (tangkai/ stalks)		Kamboja Jepang/ Adenium (Pohon/tree)		Keladi Hias/ Caladium (Pohon/tree)	
	2020	2021	2020	2021	2020	2021
(1)	(8)	(9)	(10)	(11)	(12)	(13)
Selakau	-	-	-	-	-	-
Selakau Timur	-	-	-	-	-	-
Pemangkat	-	-	-	-	-	-
Semparuk	-	-	-	-	-	-
Salatiga	-	-	-	-	-	-
Tebas	-	-	-	-	-	-
Tekarang	-	-	-	-	-	-
Sambas	-	-	-	-	-	-
Subah	-	-	-	-	-	-
Sebawi	-	-	-	-	-	-
Sajad	-	-	-	-	-	-
Jawai	-	-	-	-	-	-
Jawai Selatan	-	-	-	-	-	-
Teluk Keramat	-	-	-	-	-	-
Galing	-	-	-	-	-	-
Tangaran	-	-	-	-	-	-
Sejangkung	-	-	-	-	-	-
Sajingan Besar	-	-	-	-	-	-
Paloh	-	-	-	-	-	-
<b>Kabupaten Sambas</b>	-	-	-	-	-	-

Lanjutan Tabel/Continued Table 5.1.10

Kecamatan Subdistrict	Krisan/ Chrysantemum (tangkai/ stalks)		Mawar/Rose (tangkai/ stalks)		Melati/ Jasmine (kg/ kg)	
	2020	2021	2020	2021	2020	2021
(1)	(8)	(9)	(10)	(11)	(12)	(13)
Selakau	-	-	-	-	-	-
Selakau Timur	-	-	-	-	-	-
Pemangkat	-	-	-	-	-	-
Semparuk	-	40	-	10	-	-
Salatiga	-	-	-	-	-	-
Tebas	-	-	-	-	-	-
Tekarang	-	-	-	-	-	-
Sambas	-	-	-	-	-	-
Subah	-	-	-	-	-	-
Sebawi	-	-	-	-	-	-
Sajad	-	-	-	-	-	-
Jawai	-	-	-	-	-	-
Jawai Selatan	-	-	-	-	-	-
Teluk Keramat	-	-	-	-	-	-
Galing	-	-	-	-	-	-
Tangaran	-	-	-	-	-	-
Sejangkung	-	-	-	-	-	-
Sajingan Besar	-	-	-	-	-	-
Paloh	-	-	-	-	-	-
<b>Kabupaten Sambas</b>	-	<b>40</b>	-	<b>10</b>	-	-

Lanjutan Tabel/Continued Table 5.1.10

Kecamatan Subdistrict	Monstera/ Monstera (Pohon/tree)		Pakis/ Leather Leaf Fern (Pohon/tree)		Palem/ Palm (Pohon/tree)	
	2020	2021	2020	2021	2020	2021
(1)	(8)	(9)	(10)	(11)	(12)	(13)
Selakau	-	-	-	-	-	-
Selakau Timur	-	-	-	-	-	-
Pemangkat	-	-	-	-	-	-
Semparuk	-	-	-	5	-	5
Salatiga	-	-	-	-	-	-
Tebas	-	-	-	-	-	-
Tekarang	-	-	-	-	-	-
Sambas	-	-	-	-	-	-
Subah	-	-	-	-	-	-
Sebawi	-	-	-	-	-	-
Sajad	-	-	-	-	-	-
Jawai	-	-	-	-	-	-
Jawai Selatan	-	-	-	-	-	-
Teluk Keramat	-	-	-	-	-	-
Galing	-	-	-	-	-	-
Tangaran	-	-	-	-	-	-
Sejangkung	-	-	-	-	-	-
Sajingan Besar	-	-	-	-	-	-
Paloh	-	-	-	-	-	-
<b>Kabupaten Sambas</b>	-	-	-	<b>5</b>	-	<b>5</b>

Lanjutan Tabel/*Continued Table* 5.1.10

Kecamatan <i>Subdistrict</i>	Pedang-Pedangan/ <i>Sansevieria</i> (rumpun/ <i>clumps</i> )		Philodendron/ <i>Philodendron</i> (Pohon/ <i>tree</i> )		Pisang-Pisangan/ <i>Heliconia</i> (tangkai/ <i>stalks</i> )	
	2020	2021	2020	2021	2020	2021
(1)	(8)	(9)	(10)	(11)	(12)	(13)
Selakau	-	-	-	-	-	-
Selakau Timur	-	-	-	-	-	-
Pemangkat	-	-	-	-	-	-
Semparuk	-	5	-	-	-	5
Salatiga	-	-	-	-	-	-
Tebas	-	-	-	-	-	-
Tekarang	-	-	-	-	-	-
Sambas	-	-	-	-	-	-
Subah	-	-	-	-	-	-
Sebawi	-	-	-	-	-	-
Sajad	-	-	-	-	-	-
Jawai	-	-	-	-	-	-
Jawai Selatan	-	-	-	-	-	-
Teluk Keramat	-	-	-	-	-	-
Galing	-	-	-	-	-	-
Tangaran	-	-	-	-	-	-
Sejangkung	-	-	-	-	-	-
Sajingan Besar	-	-	-	-	-	-
Paloh	-	-	-	-	-	-
<b>Kabupaten Sambas</b>	-	<b>5</b>	-	-	-	<b>5</b>

Lanjutan Tabel/Continued Table 5.1.10

Kecamatan Subdistrict	Sedap Malam/ <i>Tuberose</i> ( <i>tangkai/stalks</i> )		Soka/ <i>Ixora</i> ( <i>Pohon/tree</i> )		Sri Rejeki/ <i>Aglaonema</i> ( <i>Pohon/tree</i> )	
	2020	2021	2020	2021	2020	2021
(1)	(8)	(9)	(10)	(11)	(12)	(13)
Selakau	-	-	-	-	-	-
Selakau Timur	-	-	-	-	-	-
Pemangkat	-	-	-	-	-	-
Semparuk	-	-	-	5	-	20
Salatiga	-	-	-	-	-	-
Tebas	-	-	-	-	-	-
Tekarang	-	-	-	-	-	-
Sambas	-	-	-	-	-	-
Subah	-	-	-	-	-	-
Sebawi	-	-	-	-	-	-
Sajad	-	-	-	-	-	-
Jawai	-	-	-	-	-	-
Jawai Selatan	-	-	-	-	-	-
Teluk Keramat	-	-	-	-	-	-
Galing	-	-	-	-	-	-
Tangaran	-	-	-	-	-	-
Sejangkung	-	-	-	-	-	-
Sajingan Besar	-	-	-	-	-	-
Paloh	-	-	-	-	-	-
<b>Kabupaten Sambas</b>	-	-	-	<b>5</b>	-	<b>20</b>

Catatan/Note: Angrek hanya mencakup angrek potong/ *Just includes cut flower*

Sumber/Source: BPS, Statistik Pertanian Hortikultura SPH-TH/BPS-Statistics Indonesia, *Agricultural Statistik for Horticulture SPH-TH*

**Tabel**  
**Table** 5.1.11**Luas Panen Tanaman Hias Menurut Jenis Tanaman di  
Kabupaten Sambas, 2019–2021**  
*Harvested Area of Ornamental Plants by Kind of Plant in  
Sambas Regency, 2019–2021*

Jenis Tanaman <i>Kind of Plants</i>	Satuan Unit	2019	2020	2021
(1)	(2)	(4)	(5)	(6)
Anggrek/ <i>Orchid</i>	m <sup>2</sup>	-	-	-
Anthurium Bunga/ <i>Flamingo Lily Flower</i>	m <sup>2</sup>	-	-	-
Anthurium Daun/ <i>Anthurium</i>	m <sup>2</sup>	-	-	-
Anyelir/ <i>Carnation</i>	m <sup>2</sup>	-	-	-
Balanceng/ <i>Dieffenbacia</i>	m <sup>2</sup>	-	-	-
Dracaena/ <i>Dracaena</i>	m <sup>2</sup>	-	-	-
Euphorbia/ <i>Euphorbia</i>	m <sup>2</sup>	-	-	-
Gladiol/ <i>Gladiol</i>	m <sup>2</sup>	-	-	-
Hanjuang/ <i>Cordyline</i>	m <sup>2</sup>	-	-	-
Herbras/ <i>Gerbera</i>	m <sup>2</sup>	-	-	-
Kamboja Jepang/ <i>Adenium</i>	m <sup>2</sup>	-	-	-
Keladi Hias/ <i>Caladium</i>	m <sup>2</sup>	-	-	-
Krisan/ <i>Chrysantemum</i>	m <sup>2</sup>	-	-	40
Mawar/ <i>Rose</i>	m <sup>2</sup>	-	-	10
Melati/ <i>Jasmine</i>	m <sup>2</sup>	-	-	-
Monstera/ <i>Monstera</i>	m <sup>2</sup>	-	-	-
Pakis/ <i>Leather Leaf Fern</i>	m <sup>2</sup>	-	-	5
Palem/ <i>Palm</i>	pohon/ <i>tree</i>	-	-	5
Pedang-Pedangan/ <i>Sansevieria</i>	m <sup>2</sup>	-	-	5
Philodendron/ <i>Philodendron</i>	m <sup>2</sup>	-	-	-
Pisang-Pisangan/ <i>Heliconia</i>	m <sup>2</sup>	-	-	5
Sedap Malam/ <i>Tuberose</i>	m <sup>2</sup>	-	-	-
Soka/ <i>Ixora</i>	m <sup>2</sup>	-	-	5
Sri Rejeki/ <i>Aglaonema</i>	m <sup>2</sup>	-	-	20

Catatan/Note: Anggrek hanya mencakup anggrek potong/ *Just includes cut flower*

Sumber/Source: BPS, Statistik Pertanian Hortikultura SPH-TH/BPS-Statistics Indonesia, *Agricultural Statistik for Horticulture SPH-TH*



**Tabel**  
**Table** 5.1.12

**Produksi Tanaman Hias Menurut Jenis Tanaman di  
Kabupaten Sambas, 2019–2021**  
*Production of Ornamental Plants by Kind of Plant in Sambas  
Regency, 2019–2021*

Jenis Tanaman <i>Kind of Plants</i>	Satuan Unit	2019	2020	2021
(1)		(2)	(3)	(4)
Anggrek/ <i>Orchid</i>	tangkai/ <i>stalks</i>	-	-	-
Anthurium Bunga/ <i>Flamingo Lily Flower</i>	tangkai/ <i>stalks</i>	-	-	-
Anthurium Daun/ <i>Anthurium</i>	pohon/ <i>tree</i>	-	-	-
Anyelir/ <i>Carnation</i>	tangkai/ <i>stalks</i>	-	-	-
Balanceng/ <i>Dieffenbacia</i>	pohon/ <i>tree</i>	-	-	-
Dracaena/ <i>Dracaena</i>	pohon/ <i>tree</i>	-	-	-
Euphorbia/ <i>Euphorbia</i>	pohon/ <i>tree</i>	-	-	-
Gladiol/ <i>Gladiol</i>	tangkai/ <i>stalks</i>	-	-	-
Hanjuang/ <i>Cordyline</i>	pohon/ <i>tree</i>	-	-	-
Herbras/ <i>Gerbera</i>	tangkai/ <i>stalks</i>	-	-	-
Kamboja Jepang/ <i>Adenium</i>	pohon/ <i>tree</i>	-	-	-
Keladi Hias/ <i>Caladium</i>	pohon/ <i>tree</i>	-	-	-
Krisan/ <i>Chrysantemum</i>	tangkai/ <i>stalks</i>	-	-	40
Mawar/ <i>Rose</i>	tangkai/ <i>stalks</i>	-	-	10
Melati/ <i>Jasmine</i>	kg	-	-	-
Monstera/ <i>Monstera</i>	pohon/ <i>tree</i>	-	-	-
Pakis/ <i>Leather Leaf Fern</i>	pohon/ <i>tree</i>	-	-	5
Palem/ <i>Palm</i>	pohon/ <i>tree</i>	-	-	5
Pedang-Pedangan/ <i>Sansevieria</i>	rumpun/ <i>clumps</i>	-	-	5
Philodendron/ <i>Philodendron</i>	pohon/ <i>tree</i>	-	-	-
Pisang-Pisangan/ <i>Heliconia</i>	tangkai/ <i>stalks</i>	-	-	5
Sedap Malam/ <i>Tuberose</i>	tangkai/ <i>stalks</i>	-	-	-
Soka/ <i>Ixora</i>	pohon/ <i>tree</i>	-	-	5
Sri Rejeki/ <i>Aglaonema</i>	pohon/ <i>tree</i>	-	-	20

Catatan/Note: Anggrek hanya mencakup anggrek potong/ *Just includes cut flower*

Sumber/Source: BPS, Statistik Pertanian Hortikultura SPH-TH/BPS-Statistics Indonesia, *Agricultural Statistik for Horticulture SPH-TH*

**Tabel**  
**Table** 5.1.13**Produksi Buah-buahan Menurut Kecamatan dan Jenis  
Tanaman di Kabupaten Sambas (kuintal), 2020 dan 2021**  
*Production of Fruits by Subdistrict and Kind of Plant in  
Sambas Regency (kuintal), 2020 and 2021*

Kecamatan Subdistrict	Alpukat/ Avocado		Anggur/ Grape		Apel/ Apple	
	2020	2021	2020	2021	2020	2021
(1)	(2)	(3)	(4)	(5)	(6)	(7)
Selakau	-	-	-	-	-	-
Selakau Timur	-	-	-	-	-	-
Pemangkat	-	154	-	-	-	-
Semparuk	-	-	-	-	-	-
Salatiga	-	-	-	-	-	-
Tebas	1	20	-	-	-	-
Tekarang	-	-	-	-	-	-
Sambas	-	-	-	-	-	-
Subah	-	-	-	-	-	-
Sebawi	-	-	-	-	-	-
Sajad	-	-	-	-	-	-
Jawai	-	-	-	-	-	-
Jawai Selatan	1	-	-	-	-	-
Teluk Keramat	-	-	-	-	-	-
Galing	-	-	-	-	-	-
Tangaran	-	-	-	-	-	-
Sejangkung	-	-	-	-	-	-
Sajingan Besar	-	-	-	-	-	-
Paloh	-	-	-	-	-	-
<b>Kabupaten Sambas</b>	<b>2</b>	<b>174</b>	<b>-</b>	<b>-</b>	<b>-</b>	<b>-</b>

Lanjutan Tabel/Continued Table 5.1.13

Kecamatan Subdistrict	Belimbing/ <i>Star Fruit</i>		Duku/Langsak/Kokosan Duku		Durian/ <i>Durian</i>	
	2020	2021	2020	2021	2020	2021
(1)	(8)	(9)	(10)	(11)	(12)	(13)
Selakau	-	-	-	-	-	-
Selakau Timur	-	-	-	-	-	-
Pemangkat	9	41	20	12	85	64
Semparuk	7	27	-	-	14	-
Salatiga	3	0	3	-	-	-
Tebas	7	21	574	625	516	780
Tekarang	2	-	-	-	-	-
Sambas	-	-	12	-	111	-
Subah	360	186	1 900	-	1 843	-
Sebawi	-	-	7	100	550	10 000
Sajad	44	-	-	25	-	12
Jawai	394	-	-	142	-	-
Jawai Selatan	27	12	18	-	7	-
Teluk Keramat	-	-	15	100	-	-
Galing	-	-	250	25	-	-
Tangaran	-	-	-	48	-	-
Sejangkung	3	-	25	5	-	130
Sajingan Besar	-	-	435	425	3 896	2 332
Paloh	-	-	8	-	9	-
<b>Kabupaten Sambas</b>	<b>856</b>	<b>287</b>	<b>3 267</b>	<b>1 507</b>	<b>7 031</b>	<b>13 318</b>

Lanjutan Tabel/*Continued Table* 5.1.13

Kecamatan <i>Subdistrict</i>	Jambu Air <i>Water Apple</i>		Jambu Biji <i>Guava</i>		Jengkol <i>Jengkol</i>	
	2020	2021	2020	2021	2020	2021
(1)	(14)	(15)	(16)	(17)	(18)	(19)
Selakau	8	38	23	11	-	-
Selakau Timur	18	198	27	52	-	-
Pemangkat	26	19	19	14	-	-
Semparuk	5	3	6	7	2	3
Salatiga	7	26	12	6	3	25
Tebas	42	85	200	165	265	480
Tekarang	-	4	-	2	-	-
Sambas	11	11	33	55	74	573
Subah	172	41	248	541	403	120
Sebawi	36	-	35	-	-	-
Sajad	6	12	-	3	-	14
Jawai	84	68	63	2 510	-	100
Jawai Selatan	136	3	39	4	5	-
Teluk Keramat	-	-	-	-	-	-
Galing	-	-	-	-	900	715
Tangaran	-	-	-	-	-	-
Sejangkung	1	3	2	-	63	75
Sajingan Besar	-	-	-	-	-	-
Paloh	10	-	5	6	-	-
<b>Kabupaten Sambas</b>	<b>562</b>	<b>512</b>	<b>712</b>	<b>3 375</b>	<b>1 715</b>	<b>2 105</b>

Lanjutan Tabel/Continued Table 5.1.13

Kecamatan Subdistrict	Jeruk Besar Pomelo		Jeruk Siam/Kepron Orange/Tangerine		Mangga Mango	
	2020	2021	2020	2021	2020	2021
(1)	(20)	(21)	(22)	(23)	(24)	(25)
Selakau	30	22	15 400	16 998	-	164
Selakau Timur	-	-	6 550	5 080	12	21
Pemangkat	1	-	1 865	1 956	360	1 035
Semparuk	6	1	81 416	24 517	95	80
Salatiga	-	-	137 980	31 889	-	-
Tebas	1 148	58	550 643	85 510	591	261
Tekarang	43	-	102 850	116 546	-	57
Sambas	25	-	141 746	135 295	67	4
Subah	50	-	128	692	344	-
Sebawi	60	-	58 300	49 950	116	17
Sajad	12	-	112	-	-	2
Jawai	68	-	7 000	3 837	1 850	-
Jawai Selatan	13	6	28 957	30 685	136	42
Teluk Keramat	-	-	5 650	7 250	22	60
Galing	15	-	1 950	1 302	-	-
Tangaran	-	-	5 760	1 040	-	-
Sejangkung	-	-	6 030	3 928	15	3
Sajingan Besar	-	-	200	60	89	405
Paloh	6	3	210	374	638	50
<b>Kabupaten Sambas</b>	<b>1 477</b>	<b>90</b>	<b>1 152 747</b>	<b>516 907</b>	<b>4 335</b>	<b>2 201</b>

Lanjutan Tabel/Continued Table 5.1.13

Kecamatan Subdistrict	Manggis Mangosteen		Markisa/Konyal Passion fruit		Melinjo Gnetum/Melinjo	
	2020	2021	2020	2021	2020	2021
(1)	(26)	(27)	(28)	(29)	(30)	(31)
Selakau	-	-	-	-	-	-
Selakau Timur	-	-	-	-	-	-
Pemangkat	-	-	-	-	-	-
Semparuk	-	-	-	-	-	-
Salatiga	-	-	-	-	-	-
Tebas	8	7	-	-	-	-
Tekarang	-	-	-	-	0	-
Sambas	-	-	-	-	11	36
Subah	-	-	-	-	12	13
Sebawi	38	105	-	-	-	-
Sajad	-	-	-	-	-	-
Jawai	-	-	-	-	63	-
Jawai Selatan	-	-	-	-	-	-
Teluk Keramat	-	-	-	-	-	-
Galing	25	-	-	-	-	-
Tangaran	-	-	-	-	-	-
Sejangkung	-	3	1	-	-	-
Sajingan Besar	-	-	-	-	-	-
Paloh	1	-	-	-	-	3
<b>Kabupaten Sambas</b>	<b>72</b>	<b>115</b>	<b>1</b>	<b>-</b>	<b>86</b>	<b>52</b>

Lanjutan Tabel/Continued Table 5.1.13

Kecamatan Subdistrict	Nangka/Cempedak Jackfruit		Nenas Pineapple		Pepaya Papaya	
	2020	2021	2020	2021	2020	2021
(1)	(32)	(33)	(34)	(35)	(36)	(37)
Selakau	-	12	-	-	180	190
Selakau Timur	28	-	390	793	-	14
Pemangkat	36	32	-	-	190	393
Semparuk	253	20	147	605	45	28
Salatiga	66	32	131	275	33	2
Tebas	698	537	2 843	4 380	581	308
Tekarang	20	-	41	167	56	-
Sambas	1 512	3 427	324	4 170	34	45
Subah	796	870	20	21	155	209
Sebawi	96	-	101	2	109	42
Sajad	-	245	178	106	184	124
Jawai	1 230	1 800	260	380	1 200	5 974
Jawai Selatan	72	6	8	8	50	132
Teluk Keramat	302	750	124	638	-	-
Galing	-	113	330	4 880	217	292
Tangaran	-	-	-	1 751	341	922
Sejangkung	27	3	6	8	10	6
Sajingan Besar	90	2 851	96	404	39	1 836
Paloh	41	17	3 002	3 862	31	28
<b>Kabupaten Sambas</b>	<b>5 267</b>	<b>10 714</b>	<b>8 001</b>	<b>22 449</b>	<b>3 455</b>	<b>10 545</b>

Lanjutan Tabel/*Continued Table* 5.1.13

Kecamatan Subdistrict	Petai <i>Twisted Cluster Bean</i>		Pisang <i>Banana</i>		Rambutan <i>Rambutan</i>	
	2020	2021	2020	2021	2020	2021
(1)	(38)	(39)	(40)	(41)	(42)	(43)
Selakau	-	-	23 300	5 817	-	-
Selakau Timur	-	-	2 060	1 174	-	-
Pemangkat	-	626	4 080	10 569	-	-
Semparuk	4	9	1 778	1 690	5	-
Salatiga	6	20	231	289	-	-
Tebas	50	2 512	10 474	2 144	1 100	1 334
Tekarang	4	-	10 129	15 875	16	-
Sambas	508	1 329	126	995	8	410
Subah	1 748	1 173	360	548	-	500
Sebawi	64	-	168	68	948	43
Sajad	392	152	1 205	256	311	8 200
Jawai	1 498	540	6 425	7 400	-	-
Jawai Selatan	-	1	3 112	5 430	56	-
Teluk Keramat	45	51	13 116	12 600	-	2 060
Galing	206	255	143	935	413	1 000
Tangaran	-	-	2 102	2 013	-	-
Sejangkung	87	112	30	115	175	18 500
Sajingan Besar	64	705	1 528	1 133	92	80
Paloh	-	7	5 955	3 578	2	-
<b>Kabupaten Sambas</b>	<b>4 676</b>	<b>7 492</b>	<b>86 322</b>	<b>72 628</b>	<b>3 126</b>	<b>32 127</b>



Lanjutan Tabel/Continued Table 5.1.13

Kecamatan Subdistrict	Salak Snakefruit		Sawo Sapodilla/Sawo	
	2020	2021	2020	2021
(1)	(44)	(45)	(46)	(46)
Selakau	90	120	269	137
Selakau Timur	-	-	-	-
Pemangkat	-	-	58	10
Semparuk	5	3	77	46
Salatiga	-	-	-	-
Tebas	5	4	459	179
Tekarang	71	-	2 461	202
Sambas	9	16	23	16
Subah	-	-	62	74
Sebawi	3	-	228	-
Sajad	4	0	12	-
Jawai	4	2	3 554	697
Jawai Selatan	29	7	399	41
Teluk Keramat	7 780	10 400	-	-
Galing	-	-	-	-
Tangaran	-	-	-	-
Sejangkung	1	3	-	-
Sajingan Besar	-	-	-	-
Paloh	-	-	-	5
<b>Kabupaten Sambas</b>	<b>8 001</b>	<b>10 556</b>	<b>7 602</b>	<b>1 407</b>

Lanjutan Tabel/*Continued Table* 5.1.13

Kecamatan Subdistrict	Sirsak Soursop		Sukun Breadfruit	
	2020	2021	2020	2021
(1)	(47)	(48)	(49)	(50)
Selakau	41	25	-	-
Selakau Timur	-	-	-	-
Pemangkat	11	19	7	23
Semparuk	14	7	4	4
Salatiga	-	-	5	7
Tebas	76	134	8	9
Tekarang	10	-	-	-
Sambas	34	47	130	92
Subah	-	34	82	8
Sebawi	18	-	-	-
Sajad	33	9	-	-
Jawai	94	422	272	185
Jawai Selatan	24	7	24	2
Teluk Keramat	10	2	-	-
Galing	-	-	-	48
Tangaran	45	9	-	-
Sejangkung	1	-	-	2
Sajingan Besar	-	-	16	297
Paloh	-	-	-	-
<b>Kabupaten Sambas</b>	<b>411</b>	<b>714</b>	<b>548</b>	<b>677</b>

Sumber/Source: BPS, Statistik Pertanian Hortikultura SPH-BST/BPS-Statistics Indonesia, Agricultural Statistic for Horticulture SPH-BST

**Tabel 5.1.14** **Produksi Buah-Buahan dan Sayuran Tahunan Menurut Jenis Tanaman di Kabupaten Sambas (kuintal), 2018–2021**  
**Production of Annual Fruits and Vegetables by Kind of Plant in Sambas Regency (quintal), 2018–2021**

Jenis Tanaman Kind of Plants	2018	2019	2020	2021
(1)	(2)	(3)	(4)	(5)
Alpukat/ Avocado	8	5	2	174
Anggur/ Grape	-	-	-	-
Apel/ Apple	-	-	-	-
Belimbing/ Star Fruit	843	986	856	287
Duku/Langsat/Kokosan/ Duku	1 534	4 485	3 267	1 507
Durian/ Durian	14 882	39 581	7 031	13 318
Jambu Air/ Water Apple	2 193	1 441	562	512
Jambu Biji/ Guava	832	1 157	712	3 375
Jengkol/ Jengkol	1 150	1 181	1 715	2 105
Jeruk Besar/ Pomelo	2 416	2 482	1 477	90
Jeruk Siam/Keprok/ Orange/Tangerine	1 190 770	1 237 394	1 152 747	516 907
Mangga/ Mango	21 245	7 161	4 335	2 201
Manggis/ Mangosteen	216	249	72	115
Markisa/Konyal/ Passion fruit	1	4	1	-
Melinjo/ Gnetum/Melinjo	95	63	86	52
Nangka/Cempedak/ Jackfruit	6 776	8 296	5 267	10 714
Nenas/ Pineapple	5 648	4 613	8 001	22 449
Pepaya/ Papaya	5 641	5 460	3 455	10 545

Lanjutan Tabel/*Continued Table* 5.1.14

<b>Jenis Tanaman</b> <i>Kind of Plants</i>	<b>2018</b>	<b>2019</b>	<b>2020</b>	<b>2021</b>
(1)	(2)	(3)	(4)	(5)
Petai/ <i>Twisted Cluster Bean</i>	3 199	7 029	4 676	7 492
Pisang/ <i>Banana</i>	82 626	60 313	86 322	72 628
Rambutan/ <i>Rambutan</i>	21 814	21 552	3 126	32 127
Salak/ <i>Snakefruit</i>	34 756	5 361	8 001	10 556
Sawo/ <i>Sapodilla/Sawo</i>	18 013	15 936	7 602	1 407
Sirsak/ <i>Soursop</i>	450	544	411	714
Sukun/ <i>Breadfruit</i>	618	689	548	677

Sumber/*Source*: BPS, Statistik Pertanian Hortikultura SPH-BST/*BPS-Statistics Indonesia, Agricultural Statistic for Horticulture SPH-BST*

**5.2 PERKEBUNAN  
ESTATE CROPS**

**Tabel 5.2.1 Luas Areal Tanaman Perkebunan Menurut Jenisnya di Kabupaten Sambas (ha), 2021**  
*Planted Area of Estate Crops by Type of Crops in Sambas Regency (ha), 2021*

No.	Jenis Tanaman Kind of Plant	Petani Farmer	Belum Menghasilkan Not Yet Productive	Menghasilkan Productive	Tua / Rusak Unproductive	Jumlah Total
(1)	(2)	(3)	(4)	(5)	(6)	(7)
1.	Cengkeh	25	-	4	2	6
2.	Kakao	1 359	158	236	28	422
3.	Kemiri	12	-	5	-	5
4.	Kopi	3 795	93	1 097	880	2 070
5.	Karet	40 006	15 229	22 178	16 819	54 226
6.	Kelapa Dalam	12 234	2 080	15 636	4 768	22 484
7.	Kelapa Hybrida	469	-	56	67	123
8.	Kelapa Sawit	8 719	21 970	73 691	212	95 873
9.	Lada	4 777	848	726	15	1 589
10.	Sagu	2 320	584	295	-	879
11.	Tebu	1 157	-	260	50	310
12.	Pinang	363	43	12	5	60
	<b>2021</b>	<b>75 236</b>	<b>41 005</b>	<b>114 196</b>	<b>22 846</b>	<b>178 047</b>
	2020	75 361	48 165	105 394	23 098	176 657
	2019	75 361	48 165	105 394	23 098	176 657
	2018	74 335	37 713	109 313	22 590	169 616
	2017	74 797	49 544	95 776	22 124	167 444

Sumber/Source: Dinas Pertanian dan Ketahanan Pangan Kabupaten Sambas

**Tabel 5.2.2** Perkembangan Produksi Tanaman Perkebunan Menurut Jenisnya di Kabupaten Sambas, 2017 - 2021  
**Planted Area of Estates by Type of Crops in Sambas Regency, 2017 - 2021**

No.	Jenis Tanaman Kind of Plant	2017	2018	2019	2020	2021
(1)	(2)	(3)	(4)	(5)	(6)	(7)
1.	Karet	17 755	17 711	17 711	17 711	14 169
2.	Kelapa Dalam	13 525	13 596	13 596	13 596	16 315
3.	Kelapa Hybrida	45	44	44	44	44
4.	Kelapa Sawit	124 688	170 132	148 306	148 306	226 106
5.	Lada	715	554	614	614	554
6.	Kopi	700	597	597	597	597
7.	Kakao	142	140	135	135	135
8.	Sagu	158	219	219	219	219
9.	Pinang	11	8	8	8	11
10.	Cengkeh	2	2	2	2	2
11.	Tebu	405	402	105	105	105
12.	Aneka Tanaman	-	-	-	-	-
<b>Total</b>		<b>158 144</b>	<b>158 146</b>	<b>203 405</b>	<b>181 337</b>	<b>258 257</b>

Sumber/Source: Dinas Pertanian dan Ketahanan Pangan Kabupaten Sambas

**Tabel**  
**Table** 5.2.3

**Luas Areal Tanaman (ha) dan Produksi (Ton) Perkebunan Menurut Kecamatan dan Jenis Tanaman di Kabupaten Sambas, 2021**  
**Planted Area (ha) and Production (Ton) of Estate Crops by Subdistrict and Type of Crops in Sambas Regency (ha), 2021**

Kecamatan Subdistrict	Karet Rubber		Kelapa Dalam Local Coconut	
	Luas Tanaman Planted Area	Produksi Production	Luas Tanaman Planted Area	Produksi Production
(1)	(2)	(3)	(4)	(5)
Selakau	537	61	2 235	1 027
Selakau Timur	1 047	152	352	69
Pemangkat	-	-	2 228	1 974
Semparuk	10	17	884	479
Salatiga	50	179	2 270	2 408
Tebas	1 067	207	393	198
Tekarang	777	1 196	881	550
Sambas	5 396	973	-	-
Subah	6 027	572	39	11
Sebawi	2 340	780	37	19
Sajad	2 986	-	-	-
Jawai	194	-	5 584	4 842
Jawai Selatan	-	-	4 366	3 633
Teluk Keramat	12 200	3 455	-	-
Galing	4 531	792	-	-
Tangaran	1 721	554	2 226	826
Sejangkung	7 468	3 179	9	3
Sajingan Besar	5 936	1 805	12	3
Paloh	1 939	247	968	273
<b>2021</b>	<b>54 226</b>	<b>14 169</b>	<b>22 484</b>	<b>16 315</b>
2020	54 233	17 711	22 484	13 596
2019	54 233	17 711	22 484	13 596
2018	54 233	17 711	22 484	13 596
2017	54 233	17 755	20 483	13 525

Lanjutan Tabel/Continued Table 5.2.3

Kecamatan Subdistrict	Kelapa Hybrida Hybrida Coconut		Kelapa Sawit Oil Palm	
	Luas Tanaman Planted Area	Produksi Production	Luas Tanaman Planted Area	Produksi Production
(1)	(6)	(7)	(8)	(9)
Selakau	12	9	1 218	2 094
Selakau Timur	-	-	3 805	10 614
Pemangkat	-	-	-	-
Semparuk	-	-	45	67
Salatiga	-	-	-	-
Tebas	30	14	12 052	19 628
Tekarang	-	-	2	3
Sambas	-	-	179	304
Subah	55	8	41 201	91 802
Sebawi	-	-	313	404
Sajad	-	-	110	209
Jawai	10	5	112	1 201
Jawai Selatan	8	3	48	57
Teluk Keramat	-	-	138	165
Galing	-	-	2 338	10 268
Tangaran	8	5	22	57
Sejangkung	-	-	22 601	65 469
Sajingan Besar	-	-	2 839	5 489
Paloh	-	-	8 850	18 275
<b>2021</b>	<b>123</b>	<b>44</b>	<b>95 873</b>	<b>226 106</b>
2020	123	45	94 507	148 306
2019	123	45	94 507	148 306
2018	123	44	88 013	180 841
2017	123	45	70 812	249 376



Lanjutan Tabel/Continued Table 5.2.3

Kecamatan Subdistrict	Lada Pepper		Kopi Coffee	
	Luas Tanaman Planted Area	Produksi Production	Luas Tanaman Planted Area	Produksi Production
(1)	(10)	(11)	(12)	(13)
Selakau	-	-	14	6
Selakau Timur	-	-	8	2
Pemangkat	-	-	-	-
Semparuk	-	-	10	4
Salatiga	-	-	-	-
Tebas	5	4	3	1
Tekarang	-	-	22	5
Sambas	117	52	41	-
Subah	166	61	99	46
Sebawi	21	10	34	7
Sajad	8	3	7	1
Jawai	-	-	3	1
Jawai Selatan	-	-	4	-
Teluk Keramat	134	57	685	261
Galing	496	163	489	120
Tangaran	-	-	3	1
Sejangkung	20	16	561	115
Sajingan Besar	151	55	37	12
Paloh	471	133	50	15
<b>2021</b>	<b>1 589</b>	<b>554</b>	<b>2 070</b>	<b>597</b>
2020	1 562	4 902	2 070	3 795
2019	1 562	4 902	2 070	3 795
2018	1 347	554	2 070	597
2017	1 468	715	2 027	700

Lanjutan Tabel/Continued Table 5.2.3

Kecamatan Subdistrict	Sagu Sago		Pinang Betelpalm	
	Luas Tanaman Planted Area	Produksi Production	Luas Tanaman Planted Area	Produksi Production
(1)	(10)	(11)	(12)	(13)
Selakau	70	6	3	1
Selakau Timur	-	-	4	-
Pemangkat	1	-	3	-
Semparuk	11	3	3	1
Salatiga	5	1	3	-
Tebas	41	21	5	1
Tekarang	126	48	1	-
Sambas	111	12	5	1
Subah	3	-	5	1
Sebawi	49	11	3	-
Sajad	10	1	3	-
Jawai	4	1	4	1
Jawai Selatan	-	-	-	-
Teluk Keramat	224	80	9	3
Galing	55	-	5	1
Tangaran	45	7	-	-
Sejangkung	124	28	4	1
Sajingan Besar	-	-	-	-
Paloh	-	-	-	-
<b>2021</b>	<b>879</b>	<b>219</b>	<b>60</b>	<b>11</b>
2020	879	219	56	8
2019	879	219	56	8
2018	879	219	56	8
2017	879	158	56	11

Lanjutan Tabel/Continued Table 5.2.3

Kecamatan Subdistrict	Kakao Cocoa		Cengkeh Clove	
	Luas Tanaman Planted Area	Produksi Production	Luas Tanaman Planted Area	Produksi Production
(1)	(14)	(15)	(16)	(17)
Selakau	3	-	-	-
Selakau Timur	10	-	-	-
Pemangkat	-	-	6	2
Semparuk	21	13	-	-
Salatiga	31	-	-	-
Tebas	95	41	-	-
Tekarang	5	1	-	-
Sambas	3	1	-	-
Subah	8	1	-	-
Sebawi	7	1	-	-
Sajad	-	-	-	-
Jawai	93	34	-	-
Jawai Selatan	43	15	-	-
Teluk Keramat	-	-	-	-
Galing	-	-	-	-
Tangaran	-	-	-	-
Sejangkung	11	2	-	-
Sajingan Besar	92	26	-	-
Paloh	-	-	-	-
<b>2021</b>	<b>422</b>	<b>135</b>	<b>6</b>	<b>2</b>
2020	422	135	6	2
2019	422	135	6	2
2018	421	140	6	2
2017	432	142	6	2

Lanjutan Tabel/*Continued Table* 5.2.3

Kecamatan <i>Subdistrict</i>	Tebu <sup>x</sup> <i>Cane</i>	
	Luas Tanaman <i>Planted Area</i>	Produksi <i>Production</i>
(1)	(17)	(18)
Selakau	-	-
Selakau Timur	-	-
Pemangkat	-	-
Semparuk	-	-
Salatiga	-	-
Tebas	-	-
Tekarang	-	-
Sambas	-	-
Subah	-	-
Sebawi	-	-
Sajad	-	-
Jawai	-	-
Jawai Selatan	-	-
Teluk Keramat	168	75
Galing	-	-
Tangaran	137	28
Sejangkung	-	-
Sajingan Besar	-	-
Paloh	5	2
<b>2021</b>	<b>310</b>	<b>105</b>
2020	415	105
2019	415	105
2018	310	402
2017	325	405

Sumber/*Source*: Dinas Pertanian dan Ketahanan Pangan Kabupaten Sambas

**5.3 PERTANIAN  
AGRICULTURE**

**Tabel 5.3.1 Luas Panen, Produktivitas, dan Produksi Padi<sup>1</sup>, 2020-2021**  
**Table 5.3.1 Harvested Area, Productivity, and Production of Paddy<sup>1</sup>, 2020-2021**

Tahun Years	Luas Panen (ha) Harvested Area (ha)	Produktivitas (ton/ha) Productivity (ton/ha)	Produksi (ton) Production (ton)
(1)	(2)	(3)	(4)
2020	57 332,56	2,62	150 222,44
2021*	73 611,72	2,72	200 361,87

Catatan/Note : <sup>1</sup>Kualitas produksi gabah kering giling/ The production is in term of dry unhusked paddy

<sup>\*)</sup> Data merupakan Angka Sementara

Sumber/Source: BPS, Survei Kerangka Sampel Area (KSA)/BPS-Statistics Indonesia, Area Sampling Frame (ASF) Survey

**Tabel 5.3.2 Produksi Padi dan Produksi Beras, 2020-2021**  
**Table 5.3.2 Paddy Production and Rice Production, 2020-2021**

Tahun Years	Produksi Padi (ton) Production (ton)	Produksi Padi Setara Beras (ton) Rice Equivalent Production (ton)
(1)	(2)	(3)
2020	150 222,44	88 412,52
2021*	200 361,87	117 921,77

Catatan/Note : <sup>\*)</sup> Data merupakan Angka Sementara

Sumber/Source: BPS, Survei Kerangka Sampel Area (KSA)/BPS-Statistics Indonesia, Area Sampling Frame (ASF) Survey

## 5.4 PETERNAKAN LIVESTOCK

**Tabel**  
**Table** 5.4.1 **Populasi Ternak Menurut Jenis Ternak di Kabupaten Sambas (Ekor), 2021**  
*Livestock Population by Kind of Livestock in Sambas Regency, (Head), 2021*

Kecamatan Subdistrict	Ternak Besar Big Livestock		Ternak Kecil Small Livestock	
	Sapi Cows	Kerbau Buffalo	Babi Pigs	Kambing Goats
(1)	(2)	(3)	(4)	(5)
Selakau	244	-	345	1 529
Selakau Timur	83	-	-	313
Pemangkat	274	-	398	1 370
Semparuk	190	-	57	2 005
Salatiga	312	-	34	1 732
Tebas	1 245	-	452	2 666
Tekarang	196	-	592	389
Sambas	893	-	270	764
Subah	1 367	-	1 309	876
Sebawi	58	-	-	168
Sajad	9	-	-	391
Jawai	260	-	213	2 342
Jawai Selatan	120	-	50	2 355
Teluk Keramat	1 583	-	169	2 596
Galing	535	-	-	830
Tangaran	2 030	-	16	994
Sejangkung	592	-	10	397
Sajingan Besar	100	-	2 266	52
Paloh	976	-	349	1 128
<b>2021</b>	<b>11 067</b>	<b>-</b>	<b>6 530</b>	<b>22 897</b>
2020	11 328	-	6 676	23 367
2019	11 613	-	7 261	24 851
2018	11 623	-	7 291	25 292
2017	11 595	-	7 262	25 226

Sumber/Source: Dinas Perikanan, Peternakan dan Kesehatan Hewan Kabupaten Sambas

**Tabel 5.4.2** **Populasi Ternak Unggas Menurut Jenis Unggas di Kabupaten Sambas (Ekor), 2021**  
**Poultry Population by Kind of Poultry in Sambas Regency (Head), 2021**

Kecamatan Subdistrict	Ayam Ras Fowl		Ayam Buras Country Fowl	Itik Duck
	Pedaging Broiler	Petelur Laying Hens		
(1)	(2)	(3)	(4)	(5)
Selakau	358 018	-	27 267	114 685
Selakau Timur	3 046	-	17 839	6 880
Pemangkat	529 236	-	70 429	13 164
Semparuk	242 231	-	14 814	9 580
Salatiga	34 427	-	15 346	7 422
Tebas	453 469	-	49 512	16 575
Tekarang	127 729	-	15 022	4 643
Sambas	552 462	6 217	21 026	14 927
Subah	1 997	-	9 252	316
Sebawi	71 496	12 048	4 658	167
Sajad	1 378	-	4 237	199
Jawai	49 371	752	23 768	13 358
Jawai Selatan	59 613	658	6 129	4 790
Teluk Keramat	405 891	-	97 286	23 682
Galing	66 907	-	12 224	638
Tangaran	74 634	-	12 442	2 452
Sejangkung	30 715	-	14 165	2 438
Sajingan Besar	3 114	-	8 505	288
Paloh	9 476	-	23 771	11 447
<b>2021</b>	<b>3 075 210</b>	<b>19 675</b>	<b>447 692</b>	<b>247 651</b>
2020	2 826 891	20 952	448 905	257 975
2019	2 817 087	24 563	439 559	265 687
2018	2 907 231	24 700	415 801	267 534
2017	2 754 708	24 700	439 785	267 259

Sumber/Source: Dinas Perikanan, Peternakan dan Kesehatan Hewan Kabupaten Sambas

**Tabel 5.4.3** Jumlah Pemotongan Ternak Menurut Jenis Ternak (Ekor), 2021  
**Table** *Number of Livestock Slaughtered by Kind of Livestock (Head), 2021*

Kecamatan Subdistrict	Ternak Besar Big Livestock		Ternak Kecil Small Livestock	
	Sapi Cows	Kerbau Buffalo	Babi Pigs	Kambing Goats
(1)	(2)	(3)	(4)	(5)
Selakau	146	-	49	520
Selakau Timur	41	-	-	96
Pemangkat	830	-	373	384
Semparuk	77	-	18	179
Salatiga	48	-	-	71
Tebas	1 018	-	363	467
Tekarang	69	-	-	70
Sambas	1 113	-	264	473
Subah	113	-	399	172
Sebawi	72	-	-	50
Sajad	23	-	-	88
Jawai	370	-	-	333
Jawai Selatan	89	-	124	241
Teluk Keramat	973	-	-	425
Galing	123	-	-	122
Tangaran	614	-	-	298
Sejangkung	73	-	-	84
Sajingan Besar	3	-	483	17
Paloh	140	-	51	167
<b>2021</b>	<b>5 935</b>	<b>-</b>	<b>2 124</b>	<b>4 257</b>
2020	5 428	-	2 293	3 882
2019	5 854	-	2 863	5 071
2018	5 753	-	2 899	5 728
2017	6 049	-	3 479	5 238

Sumber/Source: Dinas Perikanan, Peternakan dan Kesehatan Hewan Kabupaten Sambas



**Tabel 5.4.4** Jumlah Pemotongan Unggas Menurut Jenis Unggas (Ekor), 2021  
**Number of Poultry Slaughtered by Kind of Poultry (Head), 2021**

Kecamatan Subdistrict	Ayam Ras Fowl		Ayam Buras Country Fowl	Itik Duck
	Pedaging Broiler	Petelur Laying Hens		
(1)	(2)	(3)	(4)	(5)
Selakau	54 144	1 797	21 053	1 619
Selakau Timur	21 687	1 981	14 872	1 809
Pemangkat	305 783	9 481	20 090	1 702
Semparuk	241 752	7 304	54 719	2 006
Salatiga	70 042	1 995	39 135	1 928
Tebas	341 247	19 722	51 675	1 473
Tekarang	40 669	4 570	16 401	1 542
Sambas	329 700	32 409	21 546	1 691
Subah	8 581	-	13 877	-
Sebawi	20 113	-	5 295	-
Sajad	12 301	3 131	14 939	12
Jawai	79 998	4 258	23 389	2 032
Jawai Selatan	119 424	4 735	54 785	775
Teluk Keramat	474 267	25 403	24 941	1 758
Galing	70 435	4 201	17 498	659
Tangaran	112 446	3 647	25 589	1 401
Sejangkung	12 680	3 770	21 871	48
Sajingan Besar	2 965	-	8 243	-
Paloh	54 725	4 204	19 372	165
<b>2021</b>	<b>2 372 959</b>	<b>132 608</b>	<b>469 290</b>	<b>20 620</b>
2020	2 145 498	128 519	465 435	20 016
2019	2 317 613	171 610	465 473	28 812
2018	2 323 800	171 025	462 707	29 195
2017	2 189 882	163 707	525 401	38 526

Sumber/Source: Dinas Perikanan, Peternakan dan Kesehatan Hewan Kabupaten Sambas

**Tabel 5.4.5**      **Produksi Daging dan Telur di Kabupaten Sambas (Ton), 1997 – 2021**  
**Table**            **Production of Meat and Egg (Ton), 1997 – 2021**

Tahun Year	Daging Meat (Ton)	Telur Egg (Ton)	Kulit Leather (Lembar/Sheet)
(1)	(2)	(3)	(4)
1997	4 143,00	12 188,00	63 068
1998	3 465,00	11 491,00	3 793
1999	1 485,00	523,00	1 501
2000	1 227,00	530,00	1 192
2001	1 339,00	580,00	827
2002	1 151,14	607,50	-
2003	1 324,31	628,85	-
2004	1 636,60	646,20	-
2005	1 943,02	1 099,70	-
2006	2 246,96	1 302,11	-
2007	2 571,00	1 082,62	-
2008	2 647,69	1 887,91	-
2009	2 706,95	1 921,54	-
2010	2 391,80	853,53	-
2011	3 994,89	1.665.40	-
2012	4 508,64	1 645,25	-
2013	3 120,13	1 512,09	-
2014	3 251,84	1 395,00	-
2015	3 274,60	1 385,99	-
2016	3 519,59	1 385,99	-
2017	3 582,80	1 387,10	-
2018	5 025,90	1 483,20	-
2019	6 022,86	1 352,35	-
2020	5 533,86	1 293,97	-
2021	5 999,19	1 224,15	-

Sumber/Source: Dinas Perikanan, Peternakan dan Kesehatan Hewan Kabupaten Sambas

**5.5 PERIKANAN  
FISHERY**

**Tabel 5.5.1 Jumlah Alat Penangkapan Ikan Laut Menurut Jenisnya di Kabupaten Sambas, 2017 – 2021**  
*Number of Marine Production Unit by Type Of Fishery Gear In Sambas Regency, 2017 – 2021*

Jenis Alat Tangkap / Type Of Fishery Gear	2017	2018	2019	2020	2021
(1)	(2)	(3)	(4)	(5)	(6)
Lampara Dasar	240	240	240	485	485
Purse Seine	53	53	53	...	...
Jaring Insang hanyut	1 159	1 159	1 159	2 012	2 592
Jaring insang tetap	35	35	35	...	...
Jaring Isang Oseanik	...	...	...	60	...
Jaring lingkaran	...	...	...	10	10
Trammel Net/Pukat Lapis	266	266	266	390	390
Pukat Pantai	173	173	173	...	...
Rawai Tetap	236	236	236	...	...
Rawai Dasar	...	...	...	136	164
Pancing ular	...	...	...	8	13
Pancing Lainnya	53	53	53	...	...
Pancing Tonda	52	42	42	...	...
Jermal	46	46	46	...	...
Togo	240	240	240	255	255
Bubu	288	288	288	110	162
Seser	...	...	...	210	222
Alat tangkap Lain	142	142	142	...	...

Sumber/Source: Dinas Perikanan, Peternakan dan Kesehatan Hewan Kabupaten Sambas

**Tabel 5.5.2** Jumlah Alat Penangkapan Ikan Perairan Umum Menurut Jenisnya di Kabupaten Sambas, 2017 – 2021  
**Number of Open Water Production Unit by Type of Fishery Gear in Sambas Regency, 2017 - 2021**

Jenis Alat Tangkap / Type Of Fishery Gear	2017	2018	2019	2020	2021
(1)	(2)	(3)	(4)	(5)	(6)
01. Jaring Insang Hanyut	79	79	168	123	123
02. Jaring Insang Tetap	154	154	154	190	190
03. Anco	74	74	74	...	...
04. Serok	32	32	32	...	...
05. Rawai	165	165	165	...	...
06. Pancing	96	96	96	190	190
07. Sero	47	47	47	53	53
08. Bubu	1 765	1 765	1 765	129	129
09. Jala Tebar	36	36	43	150	150
10. Alat Tangkap Lain	94	94	94	...	...
11. Togok	...	...	...	...	...

Sumber/Source: Dinas Perikanan, Peternakan dan Kesehatan Hewan Kabupaten Sambas

**Tabel**  
**Table** 5.5.3

**Perkembangan Sarana Unit Penangkapan Ikan di  
Kabupaten Sambas, 2017 – 2021**  
*Trend Of Marine Fishery In Sambas Regency, 2017 - 2021*

Urian Description	Jenis Armada Kind of Ships	2017	2018	2019	2020	2021
	(1)	(2)	(3)	(4)	(5)	(6)
1. Perikanan Laut	a. Perahu Tanpa Motor	650	650	650	237	237
	b. Motor Tempel	385	385	1 538	1 012	1 606
	c. Kapal Motor	1 312	1 312	1 731	2 387	2 383
	0 – 5 GT	656	656	1 075	2 154	2 139
	5 – 10 GT	472	472	472	230	244
	10 – 20 GT	91	91	91	3	...
	20 – 30 GT	40	40	40	...	...
	30 – 50 GT	25	25	25	...	...
	> 50 GT	28	28	28	...	...
2. Perairan umum	a. Perahu Tanpa Motor	203	203	213	425	452
	b. Motor Tempel	95	95	85	366	383

Sumber/Source: Dinas Perikanan, Peternakan dan Kesehatan Hewan Kabupaten Sambas

**Tabel 5.5.4** **Produksi Perikanan Menurut Sub Sektor Perikanan (Ton), 1997 – 2021**  
**Table 5.5.4** **Production of Fishery by Fishery Sub Sector (Ton), 1997 – 2021**

Tahun Year	Perikanan Laut Marine Fishery	Perairan Umum Open Water Fishery	Budidaya Inland Cultivation Fishery	Jumlah Total
(1)	(2)	(3)	(4)	(5)
1997	11 677,24	150,12	125,50	11 952,86
1998	15 082,94	212,11	587,26	15 882,31
1999	10 314,52	81,51	1 070,50	11 466,53
2000	12 120,60	100,60	283,50	12 504,70
2001	12 930,70	106,50	435,70	13 472,90
2002	13 520,40	95,20	710,40	14 326,00
2003	13 858,51	146,90	880,20	14 885,61
2004	14 145,90	204,00	639,10	14 989,00
2005	15 702,70	255,00	718,20	16 675,90
2006	17 293,50	282,40	851,62	18 427,52
2007	19 035,30	314,11	942,20	20 291,61
2008	20 986,50	346,30	1 306,50	22 639,30
2009	23 068,20	384,60	1 445,36	24 898,16
2010	25 386,80	423,20	2 257,98	28 067,98
2011	27 862,90	456,90	3 439,57	31 759,37
2012	30 726,90	512,10	4 997,95	36 236,95
2013	35 705,83	559,90	3 926,83	40 192,56
2014	37 226,50	622,90	5 375,48	43 224,88
2015	41 028,00	683,66	6 331,48	48 043,14
2016	45 013,38	795,43	5 838,88	51 647,69
2017	6 326,04	121,05	6 980,45	13 427,54
2018	5 890,75	139,14	7 903,23	13 933,12
2019	13 500,25	135,73	8 105,28	21 741,26
2020	15 145,25	327,88	3 928,00	19 401,13
2021	21 436,26	400,40	1 426,09	23 262,74

Sumber/Source: Dinas Perikanan, Peternakan dan Kesehatan Hewan Kabupaten Sambas

**Tabel**  
**Table** 5.5.5

**Produksi dan Nilai Produksi Perikanan Laut di Kabupaten Sambas, 2021**  
**Number Of Marine Fishery Production And Production Value In Sambas Regency, 2021**

No.	Jenis Ikan Kind Of Fish	Produksi Production (Ton)	Nilai Produksi Production Value (Rp.000)
(1)	(2)	(3)	(4)
1.	Manyung	1 028,21	25 705 150
2.	Ikan Sebelah	303,36	4 550 355
3.	Ekor Kuning/ Pisang pisang	68,83	1 720 850
4.	Selar	574,06	11 481 140
5.	Kuwe	686,36	17 159 025
6.	Layang	-	-
7.	Tetengkek	-	-
8.	Bawal Hitam	707,82	38 930 210
9.	Bawal Putih	746,78	41 072 625
10.	Daun Bambu /Talang-talang	85,06	1 701 260
11.	Kakap Putih	30,16	1 658 580
12.	Kakap Batu	8,76	482 020
13.	Parang - Parang / Golok - Golok	170,12	5 103 720
14.	Selangat	242,67	1 698 662
15.	Puput / Japuh	-	-
16.	Tamban / Tembang	658,16	1 974 474
17.	Gerot-gerot/ Kapas-kapas	5,08	81 312
18.	Ikan Nomel/ Lomei	11,31	180 896
19.	Kakap Merah /Bambangan	24,05	1 442 700
20.	Belanak	425,99	5 537 922
21.	Biji Nangka	65,01	1 625 225
22.	Biji Nangka Karang	-	-
23.	Kurisi	767,66	11 514 825
24.	Kuro/ Senangin	31,36	940 770
25.	Swanggi/ Mata Besar	484,30	7 264 545
26.	Gulamah/ Tigawaja	1 205,50	32 548 446
27.	Tongkol Hitam	248,79	6 219 725

Lanjutan Tabel/Continued Table 5.5.5

No.	Jenis Ikan Kind Of Fish	Produksi Production (Ton)	Nilai Produksi Production Value (Rp.000)
(1)	(2)	(3)	(4)
28.	Kembung	984,45	24 611 200
29.	Tenggiri	906,83	27 204 780
30.	Tenggiri Papan	280,98	12 644 190
31.	Tongkol Abu-abu	272,04	6 801 050
32.	Alu-alu/Manggilala/ Pucul	-	-
33.	Layur	342,68	11 993 695
34.	Cucut	-	-
35.	Pari	382,75	15 310 080
36.	Kambing-kambing/Ayam-ayam	56,90	853 545
37.	Sembilang	307,78	4 616 640
38.	Malong	1 171,79	29 294 825
39.	Ikan Lainnya	-	-
40.	Udang Dogol	1 993,46	69 771 065
41.	Udang Putih/ Jerbung	1 752,56	61 339 460
42.	Udang Krosok	2 128,50	42 569 900
43.	Udang Ratu/ Raja	-	-
44.	Udang Windu	-	-
45.	Udang Barong/ U. Karang	126,27	1 894 035
46.	Udang Lainnya	173,22	519 657
47.	Kepiting	686,45	54 916 320
48.	Rajungan	70,98	6 387 930
49.	Cumi-cumi	-	-
50.	Sotong	1 219,25	36 577 410
51.	Ubur -ubur	-	-
	<b>2021</b>	<b>21 436,26</b>	<b>627 900 219</b>
	2020	15 145,25	434 759 876
	2019	13 500,25	450 478 305
	2018	5 890,75	119 571 372
	2017	6 326,04	128 311 379

Sumber/Source: Dinas Perikanan, Peternakan dan Kesehatan Hewan Kabupaten Sambas



**Tabel**  
**Table 5.5.6**

**Produksi dan Nilai Produksi Ikan Perairan Umum di Kabupaten Sambas, 2021**  
**Number Of Marine Fishery Production And Production Value In Sambas Regency, 2021**

No.	Jenis Ikan Kind Of Fish	Produksi Production (Ton)	Nilai Produksi Production Value (Rp.000)
(1)	(2)	(3)	(4)
1.	Betok	29,27	731 650
2.	Tapah	20,27	709 520
3.	Baung	57,71	2 885 300
4.	Sepat Rawa	21,71	434 240
5.	Sepat Siam	10,80	269 900
6.	Gabus	24,29	728 760
7.	Toman	19,40	581 940
8.	Lele	10,30	205 920
9.	Bilih	10,06	201 200
10.	Jelawat	29,46	1 325 610
11.	Tawes	18,99	664 650
12.	Betutu	14,87	892 440
13.	Tambakan	24,13	603 250
14.	Belida	-	-
15.	Gurame	-	-
16.	Patin Jambal	16,19	404 700
17.	Bilis	25,54	383 100
18.	Lais	17,10	598 430
19.	Ikan lainnya	4,74	142 080
20.	Udang Galah	28,58	2 286 080
21.	Udang Lainnya	17,01	510 240
22.	Labi – labi	-	-
	<b>2021</b>	<b>400,40</b>	<b>14 559 010</b>
	2020	327,88	10 895 840
	2019	135,73	4 215 055
	2018	139,14	3 710 400
	2017	121,05	3 270 104

Sumber/Source: Dinas Perikanan, Peternakan dan Kesehatan Hewan Kabupaten Sambas

**Tabel**  
**Table** 5.5.7

**Produksi dan Nilai Produksi Ikan Budidaya di Kabupaten Sambas, 2021**  
**Number of Inland Cultivation Fishery And Value in Sambas Regency, 2021**

Jenis Ikan Kind Of Fish	Produksi Production (Ton)	Nilai Produksi Production Value (Rp.000)
(1)	(2)	(3)
<b>1. Budidaya Kolam</b>	<b>51,16</b>	<b>1 098 200</b>
a. Ikan mas	-	-
b. Nila	13,83	345 800
c. Lele	36,17	723 400
d. Patin	1,16	29 000
e. Bawal	-	-
f. Lainnya	-	-
<b>2. Budidaya Tambak</b>	<b>1 374,93</b>	<b>28 286 735</b>
a. Bandeng	1 250,80	18 762 000
b. Kakap	-	-
c. Udang Windu	71,33	7 643 625
d. Udang Putih	-	-
e. Udang Paname	52,80	1 881 110
f. Rumput Laut	-	-
g. Lainnya	-	-

Lanjutan Tabel/Continued Table 5.5.7

Jenis Ikan Kind Of Fish	Produksi Production (Ton)	Nilai Produksi Production Value (Rp.000)
(1)	(2)	(3)
<b>3. Budidaya Keramba Air Tawar</b>	-	-
a. Ikan Mas	-	-
b. Nila	-	-
c. Lele	-	-
d. Jelawat	-	-
e. Bawal	-	-
f. Lainnya	-	-
<b>4. Budidaya Keramba Air Laut</b>	-	-
a. Kerapu	-	-
b. Lobster	-	-
c. Kakap	-	-
<b>5. Lainnya</b>	-	-
<b>2021</b>	<b>1 426,09</b>	<b>29 384 935</b>
2020	3 928,01	91 674 270
2019	8 105,28	197 980 540
2018	7 903,23	184 764 765
2017	6 980,45	220 500 130

Catatan/Note: Pada tahun 2021 komoditas ikan jelawat diganti dengan komoditas ikan patin  
 Sumber/Source: Dinas Perikanan, Peternakan dan Kesehatan Hewan Kabupaten Sambas

Tabel  
Table 5.5.8

**Produksi Perikanan Laut, Perairan Umum dan Budidaya Di Kabupaten Sambas (Ton), 2021**  
**Number of Marine Fishery, Open Water And Inland Cultivation Production In Sambas Regency (Ton), 2021**

No.	Kecamatan Subdistrict	Perikanan Laut Marine Fishery	Perairan Umum Open Water Fishery	Budidaya Inland cultivation Fishery	Jumlah Totals
(1)	(2)	(3)	(4)	(5)	(6)
1.	Selakau	4 707,28	22,80	14,55	4 744,63
2.	Selakau Timur	-	19,65	-	19,65
3.	Pemangkat	2 618,00	19,53	729,13	3 366,66
4.	Semparuk	-	34,40	2,26	36,66
5.	Salatiga	1 211,26	19,81	4,41	1 235,48
6.	Tebas	-	26,29	6,79	33,08
7.	Tekarang	-	17,52	-	17,52
8.	Sambas	-	21,21	4,60	25,81
9.	Subah	-	13,56	-	13,56
10.	Sebawi	-	22,46	1,79	24,25
11.	Sajad	-	14,35	-	14,35
12.	Jawai	3 143,68	11,08	313,84	3 468,60
13.	Jawai Selatan	1 879,30	41,87	309,00	2 230,17
14.	Teluk Keramat	-	27,95	0,50	28,45
15.	Galing	-	15,00	-	15,00
16.	Tangaran	2 654,61	15,71	2,79	2 673,11
17.	Sejangkung	-	19,62	-	19,62
18.	Sajingan Besar	-	16,92	1,96	18,88
19.	Paloh	5 222,13	20,68	34,47	5 277,28
	<b>2021</b>	<b>21 436,26</b>	<b>400,40</b>	<b>1 426,09</b>	<b>23 262,76</b>
	2020	15 145,25	327,86	3 928,00	19 401,13
	2019	13 500,25	135,73	8 105,28	21 741,26
	2018	5 890,75	139,14	7 903,23	13 933,12
	2017	6 326,04	121,05	6 980,45	13 010,34

Catatan: Tahun 2017 mulai berlaku UU No 23 Tahun 2014 tentang Pemerintah Daerah sehingga data yang muncul hanya data yang berada dalam kewenangan daerah kabupaten/kota.

Sumber/Source: Dinas Perikanan, Peternakan dan Kesehatan Hewan Kabupaten Sambas

**Tabel**  
**Table** 5.5.9

**Nilai Produksi Perikanan Laut, Perairan Umum dan Budidaya (Ribuan Rupiah), 2021**  
**Number of Value Marine Fishery, Open Water And Inland Cultivation Production (Thousand Rupiahs), 2021**

No.	Kecamatan Subdistrict	Perikanan Laut Marine Fishery	Perairan Umum Open Water Fishery	Budidaya Inland cultivation Fishery	Jumlah Totals
(1)	(2)	(3)	(4)	(5)	(6)
1.	Selakau	132 886 118,57	833 129,61	321 400,00	134 040 648,18
2.	Selakau Timur	-	729 574,61	0,00	729 574,61
3.	Pemangkat	72 079 285,57	705 434,61	14 025 625,00	86 810 345,18
4.	Semparuk	-	1 200 779,61	49 350,00	1 250 129,61
5.	Salatiga	33 241 744,07	714 234,61	11 025,00	33 967 003,68
6.	Tebas	-	921 129,61	138 050,00	1 059 179,61
7.	Tekarang	-	665 729,61	0,00	665 729,61
8.	Sambas	-	763 879,61	92 000,00	855 879,61
9.	Subah	-	536 799,61	0,00	536 799,61
10.	Sebawi	-	818 299,61	38 100,00	856 399,61
11.	Sajad	-	546 899,61	0,00	546 899,61
12.	Jawai	92 359 839,57	401 709,61	6 602 700,00	99 364 249,18
13.	Jawai Selatan	46 451 522,07	1 418 704,61	6 110 525,00	53 980 751,68
14.	Teluk Keramat	-	1 025 159,61	9 900,00	1 035 059,61
15.	Galing	-	566 579,61	0,00	566 579,61
16.	Tangaran	74 654 445,07	603 024,61	59 300,00	75 316 769,68
17.	Sejangkung	-	729 114,61	0,00	729 114,61
18.	Sajingan Besar	-	631 404,61	39 100,00	670 504,61
19.	Paloh	176 227 264,07	747 421,97	1 887 860,00	178 862 546,04
	<b>2021</b>	<b>627 900 219,00</b>	<b>14 559 010,01</b>	<b>29 384 935,00</b>	<b>671 844 164,00</b>
	2020	434 759 876,00	10 895 840,00	91 674 270,00	537 329 986,00
	2019	450 478 305,00	4 215 055,00	197 980 540,00	652 673 900,00
	2018	119 571 372,00	3 710 400,00	184 764 765,00	308 046 537,00
	2017	128 311 378,76	3 270 104,31	220 500 130,00	352 081 613,07

Sumber/Source: Dinas Perikanan, Peternakan dan Kesehatan Hewan Kabupaten Sambas

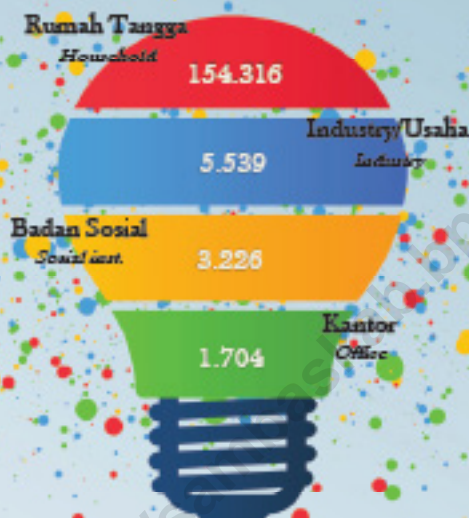
## 5.6 KEHUTANAN FORESTRY

**Tabel** 5.6.1 **Luas Kawasan Hutan di Kabupaten Sambas (Ha), 2021**  
**Table** *Area of Forestry in Sambas Regency (Ha), 2021*

No.	Jenis Kawasan Hutan <i>Kinds of Forestry</i>	2021
(1)	(2)	(3)
1.	Hutan Lindung	25 616
2.	Hutan Produksi Terbatas	11 182
3.	Hutan Produksi	91 520
4.	Taman Wisata Alam	...
<b>Jumlah / Totals</b>		<b>128 318</b>

Sumber/Source: UPT Kesatuan Pengelolaan Hutan Wilayah Sambas Provinsi Kalimantan Barat, Taman Wisata Alam dikelola oleh BKSDA Singkawang.





**Banyaknya**

## Pelanggan Listrik



**Menurut Golongan Pelanggan  
Tahun 2021**

*Number of PLN Electricity  
Customers by Group of Customer*

**Total Pelanggan Listrik**

*Total of PLN Electricity Customers*

**164.785** pelanggan



## Lokasi Pembangkit Listrik di Kabupaten Sambas

*Location of Power Plants in Sambas Regency*

- Sambas
- Sekura
- Pemangkat





**PENJELASAN TEKNIS****Industri Pengolahan**

Sektor industri pengolahan dikelompokkan ke dalam 4 golongan berdasarkan jumlah tenaga kerja, yaitu

- Industri besar adalah perusahaan industri yang memiliki tenaga kerja 100 orang atau lebih.

- Industri sedang adalah perusahaan industri yang memiliki jumlah tenaga kerja 20 sampai dengan 99 orang.

- Industri kecil adalah perusahaan industri yang memiliki jumlah tenaga kerja 5 sampai 19 orang.

- Industri rumah tangga adalah usaha industri yang memiliki jumlah tenaga antara 1-4 orang.

1. Pelanggan adalah individu atau kelompok, baik rumah tangga, perusahaan atau institusi nonprofit yang membeli air bersih dari perusahaan air bersih. Air disalurkan adalah volume air bersih dari perusahaan air bersih.

2. Kapasitas listrik terpasang adalah total kapasitas dari seluruh mesin pembangkit listrik yang dioperasikan. Listrik yang dibangkitkan adalah jumlah listrik yang dibangkitkan oleh seluruh mesin pembangkit listrik dan dinyatakan dalam satuan dasar Watt/jam.

3. Jumlah listrik/gas/air bersih yang terjual adalah Jumlah listrik/gas/air bersih yang disalurkan kepada para pelanggan.

**DESCRIPTION****Manufacturing Industries**

*According to the number of employees, a manufacturing Industry sector is categorized into four groups :*

- *Large scale manufacturing is a manufacturing establishment having at least 100 employees.*

- *Medium scale manufacturing is a manufacturing establishment having 20 - 99 employees.*

- *Small scale manufacturing is a manufacturing establishment having 5 - 19 employees.*

- *Household/cottage industry is a manufacturing establishment having 1 - 4 employees.*

1. *Customers are individuals or groups, whether household, company or non-profit institutions that buy water supply from water supply establishment. Distributed water is the volume of water supply from water supply establishment.*

2. *Installed electricity capacity is the total capacity of all operated power plants machines. Electricity generated is the amount of electricity generated by all power plant engine in Watt hour's standard unit.*

3. *Sold electricity/gas/cleaned water is total electricity/gas/cleaned water distributed to customers.*

**ULASAN****DESCRIPTION****Manfaat Industri Pengolahan****Manufacturing Industries**

Pada tahun 2021, jumlah perusahaan industri formal di Kabupaten Sambas mencapai 574 unit yang terdiri dari 250 unit usaha industri pangan dengan 887 pekerja; 140 unit usaha industri kimia, agro non pangan dan hasil hutan dengan 1.394 pekerja; 132 unit usaha industri logam dan mesin dengan 264 pekerja; dan 52 unit usaha industri sandang kulit dan aneka dengan 132 pekerja.

*In 2021, the number of formal industries in Sambas Regency was 574 units that was consisted of 250 units from food industry category with 846 employees; 140 units from chemical, non food agriculture industry and forest product category with 1,390 employees; 132 units from metal and machine industry category with 251 employees; and 52 units from leather clothing and multivarious category with 132 employees.*

**Pertambangan, Listrik dan Air Minum****Mining, Electricity and Drinking Water**

Berbagai usaha telah dilakukan pemerintah dalam memenuhi kebutuhan masyarakat akan tenaga listrik, usaha-usaha tersebut tampak lebih nyata setelah dilaksanakannya program pembangunan listrik masuk desa.

*Various effort have been conducted by government in fulfilling requirement of society of electric power. The efforts see more real after implementation of program development of electrics enter countryside.*

Jumlah pelanggan listrik PLN pada tahun 2021 sebanyak 164.785 yang terdiri dari 154.316 pelanggan dari rumah tangga, 5.539 pelanggan dari industri, 3.226 pelanggan dari badan sosial, dan 1.704 pelanggan dari pemerintah.

*Number of costumers of electric PLN in 2020 was 164,785 consisted of 154,316 household costumers; 5,539 industry costumers; 3,226 social institution costumers; and 1,704 government costumers.*

Air bersih merupakan salah satu kebutuhan pokok bagi penduduk

*Clean water represent one of fundamental requirement for resident*

**ULASAN**

tidak hanya untuk memasak/ minum maupun mencuci/mandi. Bagi daerah Kabupaten Sambas, khususnya di daerah pedalaman secara tradisional penggunaan air bersih masih bersumber dari sungai/danau dan air hujan. Akan tetapi di sebagian kecamatan air bersih dikelola sebagai komoditas industri oleh PDAM.

Untuk menyediakan sarana air bersih dan sehat, Perusahaan Daerah Air Minum terus berupaya meningkatkan peranannya. Total pelanggan air minum di Kabupaten Sambas mencapai 10.207 pelanggan dan jumlah air yang tersalurkan mencapai 2.070.214 m<sup>3</sup>. Sementara itu, nilai penjualan air minum tahun 2021 sebesar 13,39 milyar rupiah.

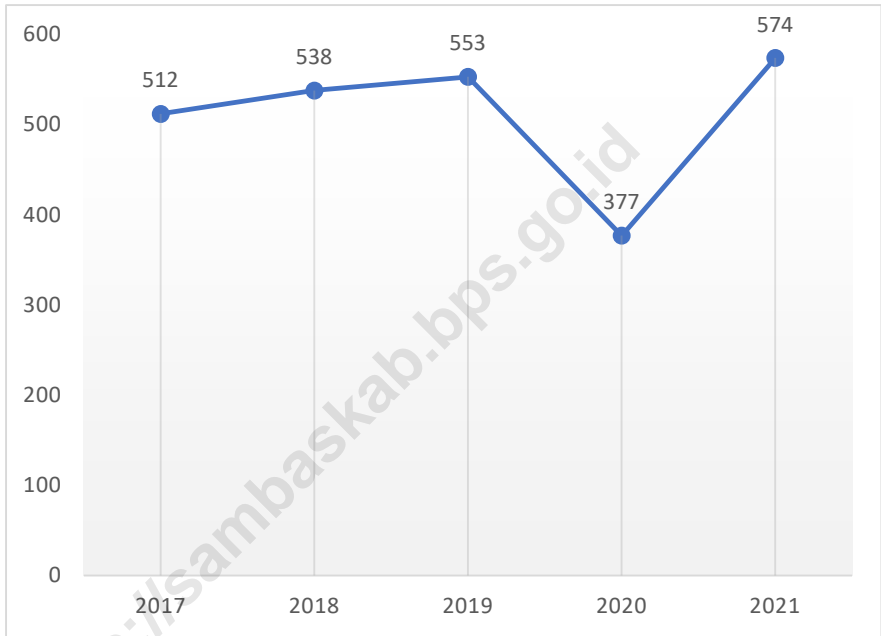
**DESCRIPTION**

*not only for cooking/drinking but also for washing/bathing. For area of Sambas Regency, specially in hinterland, traditionally usage of clean water still stem from river/rainwater and lake. However in this part of district of clean water managed as industrial commodity by PDAM.*

*To provide healthy and clean water, PDAM continue to improve its role. The number of water costumer was 10,207 costumers and the number of distributed water was 2,070,214 m<sup>3</sup>. and, the sale value was 13,39 billions rupiah in 2021.*

**Gambar** 6.1  
**Figures**

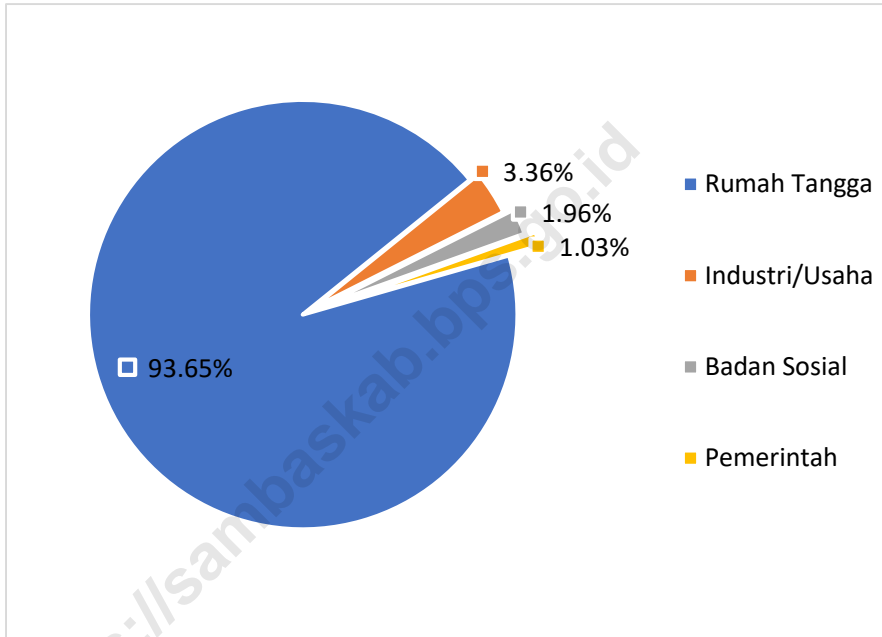
**Jumlah Perusahaan / Usaha Industri Kecil Formal di Kabupaten Sambas, 2017 – 2021**  
**Number of Formal Small Industry in Sambas Regency, 2017-2021**



Sumber/Source : Dinas Koperasi, Usaha Kecil, Menengah, Perindustrian, dan Perdagangan Kabupaten Sambas

**Gambar** 6.2  
**Figures**

**Persentase Pelanggan Listrik PLN Menurut Golongan Pelanggan, 2021**  
*Percentage of Costumers of Electric PLN by Group of Costumer, 2021*



Sumber/Source : PT. PLN (Persero) Wilayah Kalimantan Barat PLN Area Singkawang

## 6.1 INDUSTRI INDUSTRY

**Tabel** 6.1.1 **Jumlah Unit Usaha Formal dan Tenaga Kerja di Kabupaten Sambas (Kelompok Industri Pangan), 2021**  
**Table** 6.1.1 **Number of formal Industries Unit and Employee in Sambas Regency (Food Industry Category), 2021**

No.	Cabang Industri/Komoditi Commodity	Unit Usaha Units	Tenaga Kerja /Employee		Jumlah Totals
			Laki-laki Male	Perempuan Female	
(1)	(2)	(3)	(4)	(5)	(6)
1.	Es Balok/Tawar	11	64	-	64
2.	Limun/Sirop	2	6	-	6
3.	Pengawetan Buah-buahan	7	7	18	25
4.	Penggaraman/Pengawetan Ikan	12	3	21	24
5.	Pengawetan Ubur-ubur	1	3	-	3
6.	Minyak Kelapa	13	54	9	63
7.	Kopra	2	8	-	8
8.	Mie	5	28	2	30
9.	Roti	25	320	27	347
10.	Sagu	5	23	-	23
11.	Kopi	23	43	1	44
12.	Tahu	7	6	10	16
13.	Cuka Makan	5	18	4	22
14.	DAM	2	4	-	4
15.	Minuman Ringan	4	14	2	16
16.	Makanan Lainnya	1	10	-	10
17.	Cold Storage	2	15	-	15
18.	Terasi	1	2	-	2
19.	Kecap	3	11	5	16

Lanjutan Tabel/*Continued Table* 6.1.1

No.	Cabang Industri/Komoditi Commodity	Unit Usaha Units	Tenaga Kerja /Employee		Jumlah Totals
			Laki-laki Male	Perempuan Female	
(1)	(2)	(3)	(4)	(5)	(6)
20.	Pengolahan Ikan Bandeng	2	5	2	7
21.	Bakso Ikan	3	2	6	8
22.	Industri Penggilingan Padi	59	56	2	58
23.	Industri Minyak Atsiri	1	2	1	3
24.	Industri Krupuk, kripik, peye dan sejenis	22	14	22	36
25.	Industri Air Minum dan Air Mineral	4	4	-	4
26.	Industri Produk Masak Lainnya	1	2	-	2
27.	Industri Pati Ubi Kayu	1	1	-	1
28.	Industri Makanan Dari Kedele Dan Kacang-kacangan Lainnya Bukan Kecap, Tempe Dan Tahu	1	1	-	1
29.	Industri Pengolahan Herbal (herb infusion)	2	2	-	2
30.	Industri Tepung Campuran dan Adonan Tepung	2	1	1	2
31.	Industri Produk Obat Tradisional untuk Manusia	1	1	-	1
32.	Industri Bumbu Masak Dan Penyedap Masakan	1	2	0	2
33.	Industri Kue Basah	5	2	3	5



Lanjutan Tabel/*Continued Table* 6.1.1

No.	Cabang Industri/Komoditi Commodity	Unit Usaha Units	Tenaga Kerja /Employee		Jumlah Totals
			Laki-laki Male	Perempuan Female	
(1)	(2)	(3)	(4)	(5)	(6)
34.	Industri Makanan dan Masakan Olahan	3	-	3	3
35.	Industri Tempe Kedelai	3	2	1	3
36.	Industri Berbasis Daging Lumatan Dan Surimi	1	-	1	1
37.	Industri Dodol	1	-	1	1
38.	Industri Pengolahan Lainnya YTDL	1	1	-	1
39.	Industri Pendinginan/Pengesan Ikan	1	-	1	1
40.	Industri Pemindangan Ikan	1	-	1	1
41.	Industri Penggilingan Aneka Umbi Dan Sayuran (Termasuk Rhizoma)	1	1	-	1
42.	Produk Masak Lainnya	1	2	2	4
43.	Industri Pelet Kelapa	1	1	-	1
	<b>2021</b>	<b>250</b>	<b>741</b>	<b>146</b>	<b>887</b>
	2020	120	354	120	474
	2019	110	394	106	500
	2018	103	372	95	467
	2017	98	360	84	451

Sumber/*Source*: Dinas Koperasi, Usaha Kecil, Menengah, Perindustrian, dan Perdagangan Kabupaten Sambas

**Tabel**  
**Table** 6.1.2

**Jumlah Unit Usaha Formal dan Tenaga Kerja di Kabupaten Sambas (Kelompok Industri Kimia, Agro Non Pangan dan Hasil Hutan), 2021**  
**Number of formal Industries Unit and Employee in Sambas Regency (Chemical, Non Food Agriculture Industry and Forest Product Category), 2021**

No.	Cabang Industri/Komoditi Commodity	Unit Usaha Units	Tenaga Kerja /Employee		
			Laki-laki Male	Perempuan Female	Jumlah Totals
(1)	(2)	(3)	(4)	(5)	(6)
1.	Pengetaman Kayu	13	69	-	69
2.	Meubel Kayu	21	117	4	121
3.	Percetakan	23	51	5	56
4.	Anyaman Bambu	3	11	-	11
5.	Moulding & Komp. Bahan Bangunan	22	286	-	286
6.	Barang lain dari Kayu	8	26	-	26
7.	Kerajinan dari Kayu	8	15	-	15
8.	Crumb Rubber	1	166	61	227
9.	Perahu dari Kayu	9	54	-	54
10.	Galangan Kapal dari Kayu	1	4	-	4
11.	Batako	11	38	-	38
12.	Industri Furniture dari rotan	1	3	1	4
13.	Industri Pupuk Lengkap	1	2	1	3
14.	Industri dari Kertas dan Papan Kertas Lainnya	1	1	-	1
15.	CPO	10	312	24	336
16.	Pembuatan Arang Tempurung Kelapa	1	3	1	4
17.	Industri Pembuatan Kayu Lapis	1	40	93	133

Lanjutan Tabel/*Continued Table* 6.1.2

No.	Cabang Industri/Komoditi <i>Commodity</i>	Unit Usaha <i>Units</i>	Tenaga Kerja / <i>Employee</i>		
			Laki-laki <i>Male</i>	Perempuan <i>Female</i>	Jumlah <i>Totals</i>
(1)	(2)	(3)	(4)	(5)	(6)
18.	Industri Alat Dapur Dari Kayu, Rotan Dan Bambu	1	1		1
19.	Industri Furnitur Lainnya	2	2	1	3
20.	Industri Barang Dari Kapur	1	1		1
21.	Industri Alat Tulis Dan Gambar Termasuk Perlengkapannya	1	1		1
	<b>2021</b>	<b>140</b>	<b>1 203</b>	<b>191</b>	<b>1 394</b>
	2020	123	1 184	190	1 374
	2019	137	883	24	907
	2018	135	878	23	901
	2017	116	845	18	863

Sumber/*Source*: Dinas Koperasi, Usaha Kecil, Menengah, Perindustrian, dan Perdagangan Kabupaten Sambas

**Tabel 6.1.3**  
**Table**

**Jumlah Unit Usaha Formal dan Tenaga Kerja di Kabupaten Sambas (Kelompok Industri Logam dan Mesin), 2021**  
**Number of formal Industries Unit and Employee in Sambas Regency (Metal and Machine Industry Category), 2021**

No.	Cabang Industri/Komoditi Commodity	Unit Usaha Units	Tenaga Kerja /Employee		
			Laki-laki Male	Perempuan Female	Jumlah Totals
(1)	(2)	(3)	(4)	(5)	(6)
1.	Pandai Besi	1	2	-	2
2.	Alat-alat dari Aluminium	11	14	-	14
3.	Industri dari Logam	7	13	-	13
4.	Bengkel Las/Bubut	30	99	-	99
5.	Tukang Emas/Perak	38	38	38	76
6.	Reparasi Mesin	4	8	-	8
7.	Industri Peralatan Komunikasi Tanpa Kabel	1	2	-	2
8.	Industri Perakitan Televisi	1	3	-	3
9.	Reparasi dan perawatan Sepeda Motor	24	24	-	24
10.	Reparasi Mobil	7	11	-	11
11.	Industri Peralatan Dapur Dan Peralatan Meja Dari Logam	1	1	-	1
12.	Reparasi Furnitur Dan Perlengkapan Rumah	1	1	-	1
13.	Reparasi Peralatan Rumah Tangga Dan Peralatan Rumah Dan Kebun	2	2	-	2
14.	Reparasi Alat-alat Elektronik Konsumen	3	3	-	3
15.	Industri Pendingin	1	4	1	5
	<b>2021</b>	<b>132</b>	<b>225</b>	<b>39</b>	<b>264</b>
	2020	86	177	38	215
	2019	266	573	39	612
	2018	259	558	39	597
	2017	250	532	36	568

Sumber/Source: Dinas Koperasi, Usaha Kecil, Menengah, Perindustrian, dan Perdagangan Kabupaten Sambas

**Tabel 6.1.4** Jumlah Unit Usaha Formal dan Tenaga Kerja di Kabupaten Sambas (Kelompok Industri Sandang Kulit dan Aneka), 2021  
**Number of formal Industries Unit and Employee in Sambas Regency (Leather Clothing and Multivarious Category), 2021**

No.	Cabang Industri/Komoditi Commodity	Unit Usaha Units	Tenaga Kerja /Employee		
			Laki-laki Male	Perempuan Female	Jumlah Totals
(1)	(2)	(3)	(4)	(5)	(6)
1.	Pemotongan kaca	6	13	-	13
2.	Industri pakaian jadi	29	72	4	76
3.	Gigi Palsu	10	10	-	10
4.	Tenun	4	2	27	29
5.	Industri Perlengkapan dan Peralatan RumahTangga	2	3	-	3
6.	Industri Sabun Dan Bahan Pembersih Keperluan Rumah Tangga	1	1	-	1
	<b>2021</b>	<b>52</b>	<b>101</b>	<b>31</b>	<b>132</b>
	2020	48	98	31	129
	2019	40	70	54	124
	2018	40	70	54	124
	2017	38	65	49	114

Sumber/Source: Dinas Koperasi, Usaha Kecil, Menengah, Perindustrian, dan Perdagangan Kabupaten Sambas

**Tabel  
Table 6.1.5**

**Jumlah Unit Usaha Informal dan Tenaga Kerja di  
Kabupaten Sambas, 2021  
Number of Informal Industries Unit and Employee in  
Sambas Regency, 2021**

No.	Cabang Industri/Komoditi Commodity	Unit Usaha Units	Tenaga Kerja /Employee		
			Laki-laki Male	Perempuan Female	Jumlah Totals
(1)	(2)	(3)	(4)	(5)	(6)
1.	Ikan Kering Asin	295	439	320	759
2.	Kerupuk Ikan	37	20	33	53
3.	Keripik Pisang	2	15	20	35
4.	Roti	7	3	5	8
5.	Tenun Sambas	490	60	513	573
6.	Mebel Rotan / Anyaman Rotan	24	231	-	231
7.	Anyaman Pandan	73	-	75	75
8.	Anyaman Bambu	399	495	600	1095
9.	Pengolahan Ubur-Ubur	35	70	-	70
10.	Olahan Pangan Ubi-Ubian	64	2	67	69
11.	Pembuatan Madu	19	19	-	19
12.	Amplang	11	15	20	35
13.	Ebi Kering	22	15	15	30
14.	Sirup	3	3	-	3
15.	Olahan Pengawetan daging unggas	1	1	-	1
16.	Bakso	5	-	7	7
17.	Bandeng Presto	1	-	1	1
18.	Pengolahan Terasi	80	65	100	165
19.	Selai Nenas	1	-	1	1
20.	Industri Tempe	2	-	4	4
21.	Industri Tahu	4	3	6	9
22.	Kripik (Krupuk/Peyek)	15	2	13	15
23.	Opak Singkong	2	-	2	2

Lanjutan Tabel/Continued Table 6.1.5

No.	Cabang Industri/Komoditi Commodity	Unit Usaha Units	Tenaga Kerja /Employee		
			Laki-laki Male	Perempuan Female	Jumlah Totals
(1)	(2)	(3)	(4)	(5)	(6)
24.	Pengolahan Ubur-Ubur	2	4	7	11
25.	Olahan Pangan Ubi-Ubian	10	2	8	10
26	Pembuatan Madu	1	-	1	1
27	Gula Kecap	3	3	-	3
28.	Pengolahan Sagu	30	-	30	30
	<b>2021</b>	<b>1 638</b>	<b>1 467</b>	<b>1 848</b>	<b>3 315</b>
	2020	1 638	1 467	1 848	3 315
	2019	2 301	1 424	2 244	3 668
	2018	2 288	1 412	2 237	3 649
	2017	1 313	1 397	1 137	2 482

Sumber/Source: Dinas Koperasi, Usaha Kecil, Menengah, Perindustrian, dan Perdagangan Kabupaten Sambas

**Tabel**  
**Table** 6.1.6

**Jumlah Perusahaan / Usaha Industri Kecil Formal di  
Kabupaten Sambas, 2017 – 2021**  
*Number of Formal Small Industry in Sambas Regency, 2017  
– 2021*

No.	Kecamatan District	2017	2018	2019	2020	2021
(1)	(2)	(3)	(4)	(5)	(6)	(7)
1.	Selakau	25	26	26	18	33
2.	Selakau Timur	-	1	1	1	7
3.	Pemangkat	148	149	151	99	126
4.	Semparuk	9	10	11	13	31
5.	Salatiga	4	4	4	2	15
6.	Tebas	68	74	75	49	55
7.	Tekarang	2	3	3	4	7
8.	Sambas	109	116	119	79	117
9.	Subah	2	2	2	4	21
10.	Sebawi	4	6	8	6	12
11.	Sajad	-	-	-	1	4
12.	Jawai	34	34	37	15	23
13.	Jawai Selatan	32	32	32	15	19
14.	Teluk Keramat	49	50	51	39	53
15.	Galing	3	4	4	3	8
16.	Tangaran	2	3	3	2	5
17.	Sejangkung	2	3	3	4	6
18.	Sajingan Besar	3	3	3	2	2
19.	Paloh	16	18	20	21	30
<b>Kabupaten Sambas</b>		<b>512</b>	<b>538</b>	<b>553</b>	<b>377</b>	<b>574</b>

Sumber/Source: Dinas Koperasi, Usaha Kecil, Menengah, Perindustrian, dan Perdagangan Kabupaten Sambas



## 6.2 ENERGI ENERGY

**Tabel** 6.2.1 **Besarnya Kapasitas dan Produksi Listrik PLN Menurut Lokasi Pembangkit, 2021**  
**Table** 6.2.1 **Number of PLN Electric Capacity and Produced by Location, 2021**

No.	Lokasi Location	Terpasang Installed (KW)	Daya Mampu Capacity (KW)	Beban Puncak Peak Supply (KW)	Produksi Production (KWH)
(1)	(2)	(3)	(4)	(5)	(6)
1.	Pemangkat	-	-	-	-
2.	Sambas	225	175	72	25 547
3.	Sekura	830	597	202	47 451
	<b>2021</b>	<b>1 055</b>	<b>772</b>	<b>274</b>	<b>72 998</b>
	2020	1 055	872	463	907 681
	2019	2 695	897	377	992 928
	2018	2 695	897	377	762 844
	2017	2 790 <sup>1)</sup>	2 372 <sup>1)</sup>	149 <sup>1)</sup>	1 217 497 <sup>1)</sup>

Sumber/Source: PT. PLN (Persero) Wilayah Kalimantan Barat PLN Area Singkawang

**Tabel**  
**Table** 6.2.2**Jumlah Pelanggan Listrik PLN Menurut Golongan Pelanggan, 2021**  
**Number of Costumers of Electric PLN by Group of Costumer, 2021**

No.	Lokasi Location	Rumah Tangga Household	Industri/ Usaha Industry	Badan Sosial Social Inst.	Pemerintah Government	Jumlah Total
(1)	(2)	(3)	(4)	(5)	(6)	(7)
1.	Pemangkat	78 202	2 653	1 455	576	82 886
2.	Sambas	46 630	1 712	1 203	855	50 400
3.	Sekura	29 484	1 174	568	273	31 499
	<b>2021</b>	<b>154 316</b>	<b>5 539</b>	<b>3 226</b>	<b>1 704</b>	<b>164 785</b>
	2020	143 585	5 407	3 076	1 583	153 651
	2019	133 719	5 257	2 937	1 510	143 423
	2018	122 255	5 909	2 763	1 331	132 258
	2017	113 005 <sup>1)</sup>	5 765 <sup>1)</sup>	2 586 <sup>1)</sup>	1 275 <sup>1)</sup>	122 631 <sup>1)</sup>

Sumber/Source: PT. PLN (Persero) Wilayah Kalimantan Barat PLN Area Singkawang

**Tabel 6.2.3** Jumlah Pelanggan, Produksi, Listrik Terjual dan Nilai Penjualan Listrik Menurut Lokasi Pembangkit, 2021  
**Number of Customer, Production, Sold and Revenue of PLN Electricity by Location, 2021**

No.	Lokasi Location	Pelanggan Costumers	Listrik Terjual Electric Sold (KWH)	Nilai Penjualan Totals revenue
(1)	(2)	(3)	(4)	(5)
1.	Pemangkat	82 886	126 255 279	97 887 190 923
2.	Sambas	50 400	77 899 010	79 703 354 427
3.	Sekura	31 499	36 186 661	32 931 997 379
	<b>2021</b>	<b>164 785</b>	<b>240 340 949</b>	<b>210 522 542 729</b>
	2020	153 651	229 089 393	192 850 799 258
	2019	143 423	209 342 911	206 906 222 148
	2018	132 258	216 615 927	216 429 727 226
	2017	122 631 <sup>1)</sup>	192 416 753 <sup>1)</sup>	180 069 006 812 <sup>1)</sup>

Sumber/Source: PT. PLN (Persero) Wilayah Kalimantan Barat PLN Area Singkawang

**Tabel 6.2.4** Jumlah Pelanggan Air Minum Menurut Jenis Pelanggan, 2017 – 2021  
**Table** *Number of Water Customer by Type of Customer, 2017 – 2021*

<b>Jenis Pelanggan</b> <i>Type of Customers</i>	<b>2017</b>	<b>2018</b>	<b>2019</b>	<b>2020</b>	<b>2021</b>
(1)	(2)	(3)	(4)	(5)	(6)
Rumah Tangga/ <i>Household</i>	5 377	6 502	6 868	8 557	8 894
Sosial / <i>Social</i>	96	123	130	167	187
Kantor Pemerintah / <i>Government</i>	83	89	103	115	114
Niaga Besar / <i>Big establishment</i>	506	545	558	574	591
Niaga Kecil-Menengah/ <i>Small establishment</i>	255	309	344	381	416
Industri / <i>Industry</i>	4	4	4	4	4
Pelabuhan dan sejenisnya / <i>Harbour and kind of that</i>	1	1	1	1	1
<b>Kabupaten Sambas</b>	<b>6 322</b>	<b>7 573</b>	<b>7 573</b>	<b>9 799</b>	<b>10 207</b>

Sumber/*Source*: Perusahaan Daerah Air Minum (PDAM) Kabupaten Sambas

**Tabel 6.2.5** Jumlah Air Minum yang Terjual dan Nilai Penjualan Menurut Jenis Pelanggan, 2021  
**Table 6.2.5** Number of Water Selling and Water Price Selling by Type of Costumer, 2021

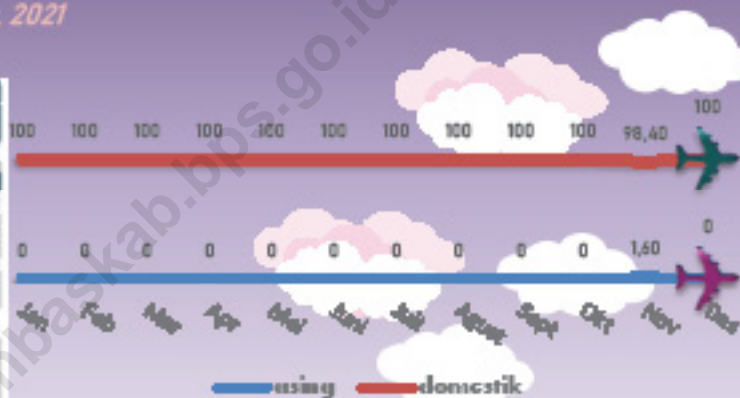
No	Jenis Pelanggan Type of Costumers	Air Minum Yang Terjual (M3)	Nilai Penjualan (000 Rp.)
(1)	(2)	(3)	(4)
1.	Rumah Tangga/ <i>Household</i>	1 521 113	9 568 570
2.	Sosial / <i>Social</i>	120 471	196 154
3.	Kantor Pemerintah / <i>Government</i>	221 244	1 624 169
4.	Niaga Besar / <i>Big establishment</i>	109 975	1 184 423
5.	Niaga Kecil-Menengah/ <i>Small establishment</i>	84 559	681 323
6.	Industri / <i>Industry</i>	12 852	131 608
7.	Pelabuhan dan sejenisnya/ <i>Harbour and kind of that</i>	-	276
	<b>2021</b>	<b>2 070 214</b>	<b>13 386 523</b>
	2020	1 787 583	11 791 929
	2019	1 582 804	10 424 208
	2018	1 322 614	8 799 126
	2017	1 159 644	7 123 725

Sumber/Source: Perusahaan Daerah Air Minum (PDAM) Kabupaten Sambas



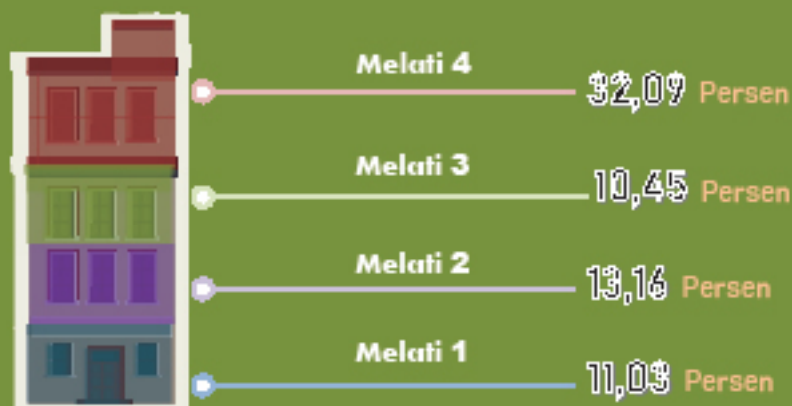
**Persentase Jumlah Tamu Asing dan Domestik di Kabupaten Sambas, 2021**

*Percentage of foreign guests and domestic guest visiting in Sambas Regency, 2021*



**Persentase Tingkat Penghunian/Pemakaian Kamar, 2021**

*Percentage of Rooms Occupancy Rate, 2021*





## PENJELASAN TEKNIS

## TECHNICAL NOTES

1. **Wisatawan mancanegara** (wisman) ialah setiap pengunjung yang mengunjungi suatu negara di luar tempat tinggalnya, didorong oleh satu atau beberapa keperluan tanpa bermaksud memperoleh penghasilan di tempat yang dikunjungi dan lamanya kunjungan tersebut tidak lebih dari satu tahun (12 bulan). Definisi ini mencakup 2 (dua) kategori wisatawan mancanegara, yaitu :

a. **Wisatawan (turis)** ialah setiap pengunjung seperti definisi di atas yang tinggal paling sedikit 24 jam, akan tetapi tidak lebih dari 1 (satu) tahun di tempat yang dikunjungi, dengan maksud antara lain: berlibur, rekreasi, olah raga, bisnis, menghadiri pertemuan, studi, dan kunjungan dengan alasan kesehatan.

b. **Excursionist** ialah setiap pengunjung seperti definisi di atas yang tinggal kurang dari 24 jam di tempat yang dikunjungi (termasuk "Cruise passengers"). Cruise Passengers ialah setiap pengunjung yang tiba di suatu negara di mana mereka tidak menginap di akomodasi yang tersedia di negara tersebut, misalnya dengan kapal laut.

1. **An International Visitor** is any person visiting a country other than his usual place of residence for any reason other than for earning income in the country visited, and the length of stay is no more than one year (12 months). This definition covers two categories of foreign visitors, namely :

a. **"Tourist"** is any visitor staying for at least 24 hours, but no more than one year, in the country visited, with the intention of visiting, and for any of these purposes: Pleasure, recreation and sports, Business, visiting friends and relatives, missions, attending meetings, conferences, visit for health reasons and study.

b. **"Excursionist"** is any visitor staying less than 24 hours in the country visited including, "Cruise Passengers", i.e. visitors arriving in a country without staying in any accommodation available in the visited country.



2. **Rata-rata lama tinggal** adalah rata-rata waktu tinggal wisatawan mancanegara di Indonesia untuk satu kali kunjungan.
  3. **Usaha penyediaan akomodasi** adalah usaha yang menyediakan pelayanan penginapan yang dapat dilengkapi dengan pelayanan pariwisata lainnya. Usaha penyediaan akomodasi dapat berupa hotel, vila, pondok wisata, bumi perkemahan, persinggahan karavan, dan akomodasi lainnya yang digunakan untuk tujuan pariwisata.
  4. **Hotel** adalah penyediaan akomodasi secara harian berupa kamar-kamar di dalam satu bangunan yang dapat dilengkapi dengan jasa pelayanan makan dan minum, kegiatan hiburan dan atau fasilitas lainnya. Hotel terdiri dari hotel berbintang dan hotel non- bintang.
  5. **Hotel bintang** adalah usaha penyediaan jasa pelayanan penginapan, makan minum serta jasa lainnya bagi umum dengan menggunakan sebagian atau seluruh bangunan. Usaha ini dikelola secara komersial serta memenuhi ketentuan persyaratan sebagai hotel bintang (termasuk berlian) yang ditetapkan dalam surat keputusan instansi yang membinanya. Misalnya hotel bintang lima hotel bintang empat
2. ***Average length of stay** is the average stay duration of foreign visitor in Indonesia for one trip.*
  3. ***The business of providing accommodation** is a business that provides specialty services that can be equipped with other tourism services. It includes hotel, villa, cottage, camping, caravan stop, and other accommodation that are used for tourism purposes.*
  4. ***Hotel** is a daily supply of accommodation rooms within a building which can be equipped with eating and drinking services, entertainment activities and/or other facilities. Hotel consists of a classified hotel and a non-classified hotel.*
  5. ***A star hotel** is the business of providing an accommodation, eating and drinking as well as other services for the public by using a building or a part of a building. It is managed commercially and meets specified requirements as a star hotel (including diamonds) set forth in the decree of fostering agency. For example, five star hotel, four star hotel, and so on.*

dan seterusnya.

6. **Tingkat penghunian kamar hotel** adalah persentase banyaknya malam kamar yang dihuni terhadap banyaknya malam kamar yang tersedia.
7. **Rata-rata lamanya tamu menginap** adalah banyaknya malam tempat tidur yang terpakai (malam tamu) dengan banyaknya tamu yang menginap di hotel atau akomodasi lainnya.
8. **Restoran** adalah tempat usaha yang mempergunakan seluruh bangunan secara permanen untuk menyediakan jasa pangan yang pengolahannya dan penyajiannya secara langsung di tempat sesuai dengan keinginan para pengguna jasa. Restoran mempunyai ciri bahwa pembeli dikenakan pajak. Izin restoran dan kualifikasinya diberikan oleh Ditjen Pariwisata atau Kanwil Parpostel Setempat.
9. **Rumah Makan** adalah tempat usaha yang menyediakan jasa pangan yang pengolahan makanannya bias dilakukan di luar rumah makan, dan biasanya pembeli dikenakan pajak. Izin rumah makan diberikan oleh Dinas Pariwisata Daerah atau Direktorat Perekonomian/Bagian Perekonomian Pemerintah daerah setempat.
6. **Room occupancy rate** is the number of room-nights occupied divided by the number of room-nights available, multiplied by 100 percent.
7. **Average length of stay** is the number of bed-nights used (guest night) divided by the number of guests coming to spend the night at the accommodation.
8. **Restaurant** is a place of business tha use the entire building permanently to provide food processing services and presented directly in place in accordance with the wishes of service users. Restaurant has characteristic tha the buyers have to pay taxes. The license of restaurant and its qualifications are awarded by the Directorate General of Tourism or the Regional Office of Tourism, Post, and Telecommunication.
9. **Food Stall** is a place of business that provide providing food services tha food processing can be done outside the facility, and usually the buyers pay taxes. The lices of food stall is granted by the Regional Office of Tourism or the Directorate/Section of Economic Affairs at the local government.

**ULASAN****DESCRIPTION****Objek Wisata**

Pembangunan kepariwisataan diarahkan pada peningkatan peran pariwisata dalam kegiatan ekonomi yang dapat menciptakan lapangan kerja serta kesempatan berusaha dengan tujuan untuk meningkatkan pendapatan masyarakat serta pendapatan daerah. Upaya yang dilakukan pemerintah adalah melalui pengembangan dan pendayagunaan berbagai potensi kepariwisataan.

Saat ini setidaknya terdapat 71 objek wisata di Kabupaten Sambas, yang terdiri dari objek wisata alam dan warisan budaya. Potensi yang besar ini sesungguhnya akan berdampak cukup besar bagi perkembangan ekonomi masyarakat kabupaten Sambas apabila dikelola dan dikembangkan secara profesional.

**Hotel dan Restoran**

Pada tahun 2021 di Kabupaten Sambas, persentase jumlah tamu asing sebesar 0,16 persen dan tamu domestik sebesar 99,84 persen. Sedangkan rumah makan/restoran yang ada di Kabupaten Sambas sebanyak 118.

**Tourism Object**

*The development of tourism is aimed to increase the tourism role on economic activity. Therefore, the government is encouraging the development of tourism to expand job opportunities, increase people's welfare and region income as well. The effort is done through the development of any potential tourism in Sambas Regency.*

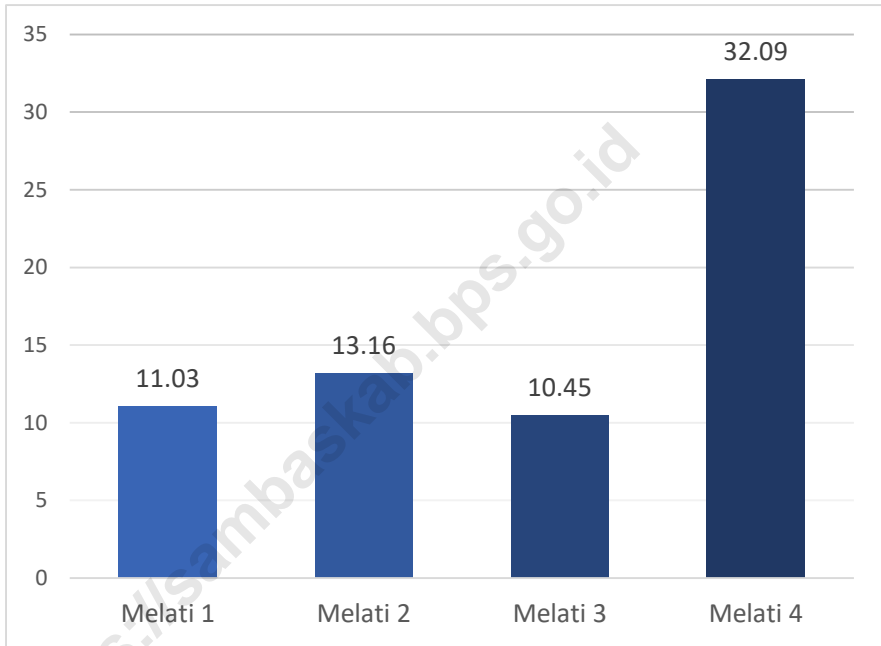
*There are 71 object of tourism in Sambas Regency, comprises of natural tourism object and culture potention. The big potency in fact will affect big enough to growth of society economics of Sambas regency if managed and developed professionally.*

**Hotel and Restaurants**

*In 2021, percentage of foreign guests is 0.16 percent and domestic guests is 99.84 percent. The Restaurant that numbered in Sambas Regency in 2021 was 118.*

**Gambar** 7.1  
**Figures**

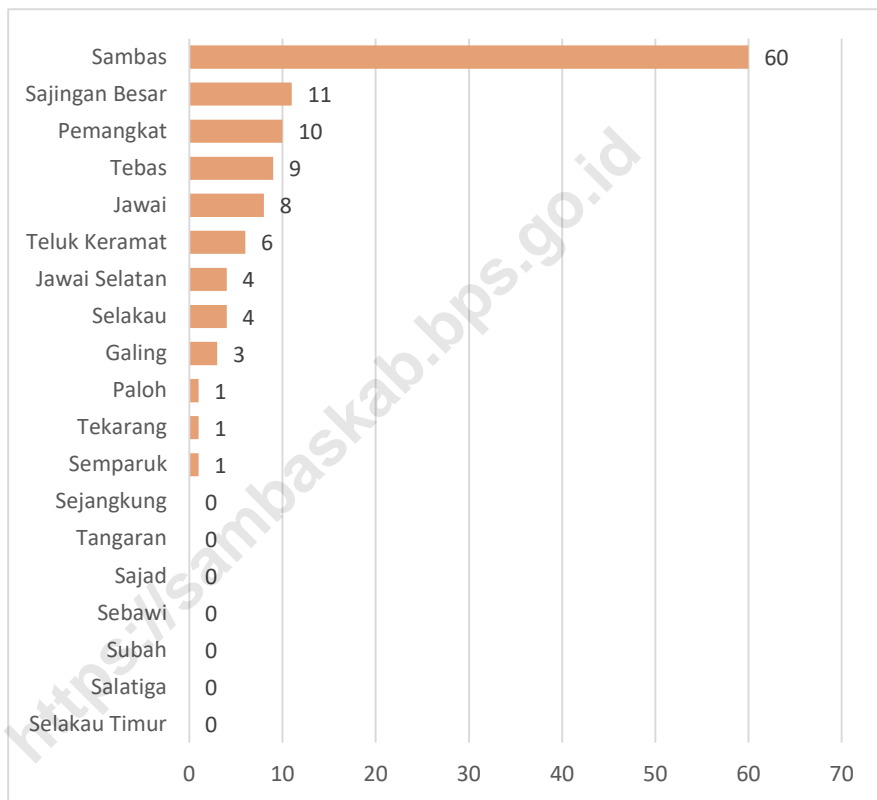
**Persentase Tingkat Penghunian/Pemakaian Kamar,  
2021**  
*Percentage of Rooms Occupancy Rate, 2021*



Sumber/Source : Badan Pusat Statistik Kabupaten Sambas

**Gambar 7.2**  
**Figures**

**Jumlah Rumah Makan/Restoran Menurut Kecamatan, 2019-2021**  
**Number of Restaurants by Subdistrict, 2019-2021**



Sumber/Source : BPS, Pendataan Potensi Desa (Podes)/BPS-Statistics Indonesia, Village Potential Data Collecting

## 7.1 PARIWISATA TOURISM

**Tabel** 7.1.1 **Daya Tarik Wisata Menurut Lokasi di Kabupaten Sambas, 2021**  
*Table* 7.1.1 **Tourism Attraction by Location in Sambas Regency, 2021**

No.	Kecamatan Subdistrict	Lokasi Location	Nama Daya Tarik Wisata Name of Tourist Attraction	Jenis Daya Tarik Wisata Kinds of Tourist Attraction
(1)	(2)	(3)	(4)	(5)
1.	Selakau	Sui Rusa	Pantai Polaria	Wisata Bahari
		Semelagi Besar	Pantai Saadi Terigas	Wisata Bahari
			Makam Ratu Anom Kesuma Yuda	
			Makam Pangeran Timba Bayi	Wisata Budaya
2.	Pemangkat	Pemangkat Kota	Pantai Tanjung Batu	Wisata Bahari
			Pantai Sinam	Wisata Bahari
			Toa Pekong Ular Putih	Wisata Minat Khusus
			Toa Pekong Dewi Kwan Im	Wisata Minat Khusus
3.	Salatiga	Parit Baru	Air Terjun Gunung Selindung	Wisata Alam
4.	Tebas	Mak Jage	Taman Rekreasi Batu Mak Jage	Wisata Alam
		Serindang	Agro Wisata Matang Nangka	Wisata Agro
5.	Tekarang	Tekarang	Perkebunan Sawo	Agro wisata
			Rumah Petinggi Tekarang	Wisata Budaya
			Makam Petinggi Tekarang	Wisata Budaya
6.	Sambas	Dalam Kaum	Istana Alwatzikoebillah	Wisata Sejarah
			Masjid Jami'	Wisata Sejarah
			Water Font City	Wisata Buatan
			Makam Syech Abdul Jalil Al Fatani	Wisata Budaya
			Kantor Wedana/Demang Sambas	Wisata Budaya
			Rumah Tinggal Maha Raja Imam Haji Muhammad Basiuni Imran	Wisata Budaya

Lanjutan Table/Continued Table 7.1.1

No.	Kecamatan Subdistrict	Lokasi Location	Nama Daya Tarik Wisata Name of Tourist Attraction	Jenis Daya Tarik Wisata Kinds of Tourist Attraction
(1)	(2)	(3)	(4)	(5)
			Rumah Tinggal Haji Siraj Sood (Dato' Kaya Lela Mahkota)	Wisata Budaya
			Museum Sambas	Wisata Minat Khusus
			Perkampungan Tenun Songket	Wisata Minat Khusus
7.	Subah		Kebun Raya Sambas	Wisata Alam
			Rumah Batu	Wisata Alam
8.	Sebawi	Sempalai Sebedang	Danau Sebedang	Wisata Alam
			Makam Bujang Nadi Dare Nandung	Wisata Budaya
			Surai Peninggalan Raden Sulaiman	Wisata Budaya
		Sepuk Tanjung	Taman Istana Putri Danau Sebedang	Wisata Alam
9.	Sajad	Segerunding	Makam Keramat Bantilan	Wisata Budaya
10.	Jawai	Sarang Burung Danau	Pantai Kahona	Wisata Bahari
		Sentebang	Pantai Natuna Indah	Wisata Bahari
		Dungun Laut	Pantai Dato' Bundar	Wisata Bahari
11.	Jawai Selatan	Jawai Laut	Pantai Putri Serayi	Wisata Bahari
			Benteng Peninggalan Kolonial Belanda (Kalang Bau)	Wisata Budaya
			Pantai Pesona Bahari	Wisata Bahari
12.	Teluk Keramat	Sekura	Perkebunan Salak	Agro wisata
			Makam Keramat Sungai Kumpai	Wisata Budaya
13.	Galing		Makam Ratu Sepudak	Warisan Budaya
			Makam Syech Muhammad Sattaruddin (Dato' Ki Puteh/ Panglima Guntur)	Warisan Budaya

Lanjutan Table/Continued Table 7.1.1

No.	Kecamatan Subdistrict	Lokasi Location	Nama Daya Tarik Wisata Name of Tourist Attraction	Jenis Daya Tarik Wisata Kinds of Tourist Attraction
(1)	(2)	(3)	(4)	(5)
			Makam Dato' Timalar Tan Azis Bujang	Warisan Budaya
			Makam Keramat Dato' Sanggup	Warisan Budaya
			Batu Betarup	Warisan Budaya
14.	Tangaran	Pancur	Pantai Tanjung Terabit	Wisata Alam
		Arung Parak	Pantai Muare Jalan Indah	Wisata Bahari
		Simpang Empat	Pantai Dataran Merdeka	Wisata Bahari
			Pantai Venesia	Wisata Bahari
15.	Sejangkung	Piantus	Bukit Piantus	Wisata Alam
		Semanga	TWA Gunung Senujuh	Wisata Alam
16.	Sajingan Besar	Kaliu	Air Terjun Riam Merasap	Wisata Alam
		Santaban	Goa Alam Santok	Wisata Alam/ Religi
		Sungai Bening	Air Terjun Riam Cagat	Wisata Alam
17.	Paloh	Tanah Hitam	Pantai Tanjung Lestari	Wisata Bahari
			Pantai Harapan	Wisata Bahari
		Sebusus	Pantai Pulau Selimpai	Wisata Bahari
			Taman Rekreasi Batu Bejamban	Wisata Bahari
			Pantai Kampak Indah	Wisata Bahari
			TWA Tanjung Belimbing	Wisata Alam
			TWA Gunung Lintang	Wisata Alam
			TWA Gunung Asuansang	Wisata Alam
		Temajuk	Pantai Tanjung Bendera	Wisata Bahari
			Pantai Tanjung Kemuning	Wisata Bahari
			Pantai Bayuan	Wisata Bahari
			Pantai Camar Bulan	Wisata Bahari
			Dermaga Asam Jawe	Wisata Bahari
			Pantai Telok Atong Bahari	Wisata Bahari
			Hutan Hujan Tropis Tanjung Dato'	Wisata Bahari



Lanjutan Table/Continued Table 7.1.1

No.	Kecamatan Subdistrict	Lokasi Location	Nama Daya Tarik Wisata Name of Tourist Attraction	Jenis Daya Tarik Wisata Kinds of Tourist Attraction
(1)	(2)	(3)	(4)	(5)
			Pantai Batu Pipih	Wisata Bahari
			Air Terjun Teluk Nibung	Wisata Bahari
			Air Terjun Gunung Pangi	Wisata Bahari
	Kalimantan		Pantai Kalimantan	Wisata Bahari

Sumber/Source: Dinas Pariwisata, Kepemudaan dan Olahraga Kabupaten Sambas

**Tabel**  
**Table** 7.1.2

**Warisan Budaya Benda di Kabupaten Sambas, 2021**  
**Tangible Culture Heritage in Sambas Regency, 2021**

No.	Kecamatan Subdistrict	Potensi Budaya Culture Potention	Keterangan
(1)	(2)	(3)	(4)
1.	Selakau	1. Makam Keturunan Kesulthanan Sambas (Pangeran Cakra-Timba Bayu)	Dusun Baron Desa Bentunai
		2. Makam Ratu anom Keusema Yudha	Desa Maya Sopa Ulu Sungai
		3. Kelenteng, Tembok & Patung Dewi Kwanin	Desa Sei Rusa
2.	Pemangkat	1. Makam F.J.sorg (tahun 1850)	Tanjung Batu
		2. Benteng dan Sumur	Tanjung Batu
		3. Markas Polisi Belanda	Tanjung Batu
		4. Rumah Tahanan	Tanjung Batu
		5. Tugu Peingatan Korban Perang Jepang_ -Indonesia Tionghoa	Tanjung Batu
		6. Batu Mak Buang	Tanjung Batu
		7. Kelenteng Dewi Ular Putih	Sebangkau
		8. Vihara Dewi Kwanin	Sebangkau
3.	Tekarang	1. Rumah Petinggi Tekarang	
4.	Sambas	1. Makam Sulthan M. Tsafuiddin (Murhum Sulaiman)	Dalam Kaum
		2. Makam Sulthan M. Tajuddin (Murhum Bima)	Dalam Kaum
		3. Makam Sulthan Umar Aqamaddin (Murhum Adil)	Dalam Kaum
		4. Makam Sulthan Abubakar Kamaluddin (Murhum Bungsu)	Dalam Kaum
		5. Makam Sulthan Umar Aqamaddin II ( Murhum Jama)	Dalam Kaum
		6. Makam Sulthan Muda Ahmad (Murhum Gayung)	Dalam Kaum
		7. Makam Sulthan Abu Bakar Tajuddin II (Murhum Janggut)	Dalam Kaum
		8. Makam Sulthan Muhammad Ali Tsafuiddin I (Murhum Anum)	Dalam Kaum
		9. Makam Sulthan Kamaluddin (Murhum Usman)	Dalam Kaum
		10. Gerattak Ille'	Desa Durian-Jagur
		11. Keramat Lumbang (Makam Syech Abd.Jalil Al-Fatani)	Desa Lumbang
		12. Komplek Museum Daerah Kab.Sambas	Desa Lorong

Lanjutan Table/Continued Table 7.1.2

No.	Kecamatan Subdistrict	Potensi Budaya Culture Potention	Keterangan
(1)	(2)	(3)	(4)
		13. Rumah Maha Raja Imam	Desa Lubuk Dagang
		14. Makam Keramat Lubuk Madung & Makam Keturunan Raja Brunai	Desa Lubuk Dagang
		15. Rumah H. Siradj So'od (Markas Pejuang/To' Kaye)	Desa Tumuk Manggis
		16. Pusat Kerajinan Tenun Khas Sambas	Desa Tumuk/Jagur/ Semberang
5.	Sajad	1. Keramat Bantilan	Dusun Kuayan
		2. Keramat Dato' Sanggup	Dusun Dadau Desa Tempapan
6.	Jawai Selatan	1. Benteng	Pulau Kalang Bau
		2. Rumah/Markas Pejuang	
		3. Makam Dato' Buntar	Bukit Raya-Dungun
7.	Galing	1. Situs Makam Ratu Sepudak	
		2. Situs Batu Betarup	
8.	Sejangkung	1. Monumen Buloh Tajar	Desa Parit Raja
		2. Rumah Markas Pejuang	Desa Kenanai
		3. Makam Keramat Dato' Kullub	Desa Kenanai
		4. Batu Layar	
		5. Batu Sawa'	
		6. Kerajinan Rotan dan Bambu	
9.	Paloh	1. Batu Bejamban	

Sumber/Source: Dinas Pendidikan dan Kebudayaan Kabupaten Sambas

**Tabel**  
**Table 7.1.3**

**Warisan Budaya Tak Benda di Kabupaten Sambas, 2021**  
**Intangible Culture Heritage in Sambas Regency, 2021**

No.	Kecamatan Subdistrict	Potensi Budaya Culture Potention	Keterangan
(1)	(2)	(3)	(4)
1.	Teluk Keramat	1. Tari Tradisional Jepin Lembut	Desa Pipit Teja
		2. Tari Radat	Dusun Sebadi
		3. Alo' Galing	Dusun Sebadi
2.	Sambas	1. Seni Tradisional Tandak Sambas	Desa Dalam Kaum
3.	Galing	1. Seni Otar-Otar dan Tanjidor	
4.	Tangaran	1. Budaya Antar Ajong'	Desa Arung Parak
		2. Olahraga Tradisional Gasing	
		3. Seni Beladiri Kuntaw	
		4. Tari Tradisional Jepin Lembut	
		5. Timang Bubu	
		6. Timang Mayang	
		7. Timang Karra	
5.	Sejangkung	1. Budaya Tradisional Bedande'	Desa Setalik
		2. Seni Ratib Saman	
		3. Tari Radat Koko	
6.	Sajingan Besar	1. Tari Totokng, Koncong	
7.	Paloh	1. Budaya Antar Ajong	Desa Tanah Hitam
		2. Alo' Galing	

Sumber/Source: Dinas Pendidikan dan Kebudayaan Kabupaten Sambas

## 7.2 HOTEL DAN RESTORAN HOTEL AND RESTAURANT

**Tabel** 7.2.1 **Persentase Tingkat Penghunian/Pemakaian Kamar, 2021**  
**Table** 7.2.1 **Percentage of Rooms Occupancy Rate, 2021**

Bulan Month	Tingkat Penghunian Kamar Rooms Occupancy Rate			
	Melati 1	Melati 2	Melati 3	Melati 4
(1)	(2)	(3)	(4)	(5)
Januari / January	10,48	10,26	8,2	19,89
Februari / February	12,05	8,59	9	30,33
Maret / March	13,27	12,25	9,66	32,11
April / April	8,13	9,62	8,06	29,09
Mei / May	11,5	10,94	9,01	30,87
Juni / June	8,33	11,19	9,44	26,3
Juli / July	10,29	11,25	8,15	24,78
Agustus / August	9,69	11,05	10,19	29,54
September / September	16,07	17,86	9,95	35,69
Oktober / October	10,06	18,86	10,04	41,61
November / November	10,63	17,28	12,26	48,62
Desember / December	10,29	20,28	20,12	36,89
<b>2021</b>	<b>11,03</b>	<b>13,16</b>	<b>10,45</b>	<b>32,09</b>

Catatan/Note: ...

Sumber/Source: Badan Pusat Statistik Kabupaten Sambas

**Tabel**  
**Table** 7.2.2

**Persentase Jumlah Tamu Asing dan Domestik, 2021**  
**Percentage of Foreign Guests and Domestic Guests**  
**Visiting, 2021**

Bulan Month	Asing Foreign	Domestik Domestic
(1)	(2)	(3)
Januari / January	0,00	100,00
Februari / February	0,00	100,00
Maret / March	0,00	100,00
April / April	0,00	100,00
Mei / May	0,00	100,00
Juni / June	0,00	100,00
Juli / July	0,00	100,00
Agustus / August	0,00	100,00
September / September	0,00	100,00
Oktober / October	0,00	100,00
November / November	1,60	98,40
Desember / December	0,00	100,00
<b>2021</b>	<b>0,16</b>	<b>99,84</b>
2020	0,25	99,65
2019	0,39	99,63
2018	0,57	99,43
2017	0,06	99,94

Catatan/Note: Data Tahun 2018 penghitungan dengan penimbang  
Sumber/Source: Badan Pusat Statistik Kabupaten Sambas

**Tabel**  
**Table** 7.2.3

**Jumlah Rumah Makan/Restoran Menurut Kecamatan,  
2019-2021**  
**Number of Restaurants by Subdistrict, 2019-2021**

Kecamatan Subdistrict	2019	2020	2021
(1)	(2)	(3)	(4)
Selakau	2	3	4
Selakau Timur	1	-	-
Pemangkat	16	10	10
Semparuk	5	1	1
Salatiga	1	-	-
Tebas	21	19	9
Tekarang	1	1	1
Sambas	51	69	60
Subah	-	-	-
Sebawi	1	3	-
Sajad	1	-	-
Jawai	12	10	8
Jawai Selatan	-	3	4
Teluk Keramat	9	9	6
Galing	13	13	3
Tangaran	11	-	-
Sejangkung	1	-	-
Sajingan Besar	8	7	11
Paloh	7	1	1
<b>Kabupaten Sambas</b>	<b>161</b>	<b>149</b>	<b>118</b>

Sumber/Source: BPS, Pendataan Potensi Desa (Podes)/BPS-Statistics Indonesia, Village Potential Data Collecting



**Panjang jalan Kabupaten Sambas, 2021**

*Length of Sambas Regency Roads, 2021*

**1 102,206 km**

**dengan kondisi**



**Baik**  
66,12 %

**Sedang**  
9,14 %

**Rusak**  
9,01 %

**Rusak Berat**  
15,73 %







**PENJELASAN TEKNIS**

1. **Kendaraan bermotor** adalah setiap kendaraan yang digerakkan oleh peralatan teknik yang ada pada kendaraan tersebut, biasanya digunakan untuk angkutan orang atau barang di atas jalan raya selain kendaraan yang berjalan di atas rel. Kendaraan bermotor yang dicatat adalah semua jenis kendaraan kecuali kendaraan bermotor TNI/Polri dan Korps Diplomatik.
2. **Mobil penumpang** adalah setiap kendaraan bermotor yang dilengkapi dengan tempat duduk untuk sebanyak-banyaknya delapan orang, tidak termasuk tempat duduk untuk pengemudi, baik dilengkapi atau tidak dilengkapi bagasi.
3. **Mobil bis** adalah setiap kendaraan bermotor yang dilengkapi dengan tempat duduk untuk lebih dari delapan orang, tidak termasuk tempat duduk untuk pengemudi, baik dilengkapi atau tidak dilengkapi bagasi.
4. **Mobil truk** adalah setiap kendaraan bermotor yang digunakan untuk angkutan barang, selain mobil penumpang, mobil bis dan kendaraan bermotor roda dua.

5. **Kereta api** adalah kendaraan

**TECHNICAL NOTES**

1. **Motor vehicles** are any kind of vehicles motorized by machine set up in those vehicles, they are usually used for transporting peoples or goods on roads except vehicles moving along a railway line. The data cover all kinds of motor vehicles except those belong to Indonesia Army Force Indonesian State Police and Diplomatic Corps.
2. **Passenger cars** are any motor vehicles with no more than eight seats, excluding seat for driver, it can be with or without hoot.
3. **Buses** are large passenger cars having seats for more than eight passengers, excluding seat for driver, it can be with or without hoot.
4. **Trucks** are any motor vehicles used to transport goods excluding passenger cars, buses, and motorcycles.
5. **Train** is a coach or a number of

dengan tenaga gerak (listrik, diesel atau tenaga uap) yang berjalan sendiri maupun dirangkaikan dengan kendaraan lain, yang akan atau sedang bergerak di atas rel, terdiri dari kereta penumpang dan kereta barang.

*coaches joined together, moving along a railway line. It can be passenger train or freight train.*

**6. Kunjungan kapal** adalah kapal yang datang di pelabuhan baik untuk berlabuh di perairan maupun bersandar di dermaga.

**6. *Ship call*** is a ship arriving at a port either for mooring or berthing.

**7. Gross Ton (GT)** adalah volume ruangan kapal dalam m<sup>3</sup>, kecuali terowongan, lubang poros baling-baling, tempat jangkar, dan alas ganda.

**7. *Gross Ton (GT)*** is total volume of all room in a ship (m<sup>3</sup>), excluding the volume of tunnel, the axle of propellers, the anchor, and the chain locker.

**ULASAN****DESCRIPTION****Panjang Jalan****Length of Road**

Jalan merupakan prasarana pengangkutan darat yang penting untuk memperlancar kegiatan perekonomian. Dengan makin meningkatnya usaha pembangunan maka akan menuntut peningkatan pembangunan jalan untuk memudahkan mobilitas penduduk dan memperlancar lalu lintas barang dari satu daerah ke daerah lain.

*Road is one of the most important infrastructures in supporting economic activities. Improvement in all aspects of economic development requires more improvement in transportation, especially in road development. This development is intended to facilitate population mobility and distributive trade from one region to another region.*

Panjang jalan kabupaten di wilayah Kabupaten Sambas pada tahun 2021 mencapai 1.102,206 kilometer. Dari panjang jalan tersebut 36,13 persen jalan sudah diaspal; 15,23 persen jalan kerikil dan 48,64 persen jalan tanah. Bila ditinjau dari kondisinya, 66,12 persen jalan di Kabupaten Sambas kondisinya sudah baik; 9,14 persen kondisi sedang; 9,01 persen kondisi rusak dan 15,73 persen kondisi rusak berat.

*The total length of under regional responsibility of Sambas regency in 2021, reached 1,102.206 kilometers. The proportion of asphalted road length was 36.13 percent; 15.23 percent was gravel road and 48.64 percent was soil road. If evaluated from its condition, 66.12 percent of Sambas Regency roads its condition is good; 9.14 percent is condition of moderate; 9.01 percent of damage condition and 15.73 percent of severely damaged condition.*

**Angkutan Laut****Sea Transportation**

Angkutan laut merupakan sarana perhubungan yang sangat penting dan strategis bagi Kabupaten Sambas. Untuk itu pembangunan pelayaran perlu terus ditingkatkan dan diperluas, termasuk penyempurnaan manajemen dan dukungan fasilitas pelabuhan.

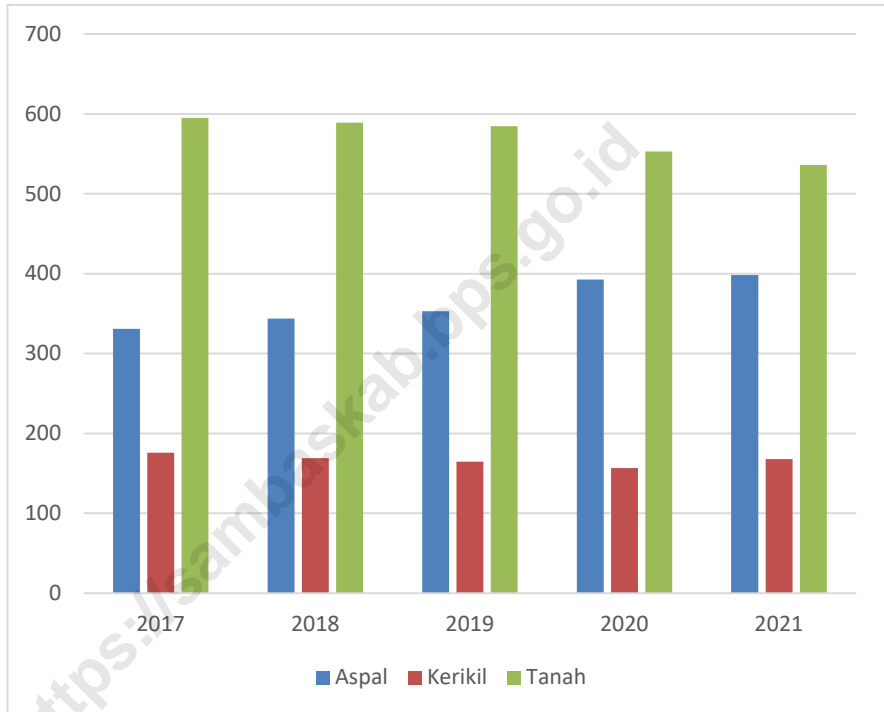
*Sea transportation is very important strategic to support regional development in uniting the whole Sambas Regency. Therefore, the development of regional sea transportation, management improvement and port facilities need to be maintained.*

Di Kabupaten Sambas fungsi pelabuhan selain sebagai angkutan barang, kapal-kapal yang masuk ke pelabuhan juga mengangkut penumpang. Jumlah penumpang yang menggunakan jasa angkutan keluar (embarkasi) pada tahun 2021 sebanyak 2.726 orang. Sementara itu, jumlah penumpang yang masuk (debarkasi) ke kabupaten Sambas sebanyak 3.639 orang.

*In Region of Sambas, the function of harbor besides as transportation of goods, ships and also for passenger transportation. The number of passengers embarked in 2020 was 2,726 people. Similarly, the number of passengers debarked to Sambas Regency was 3,639 people.*

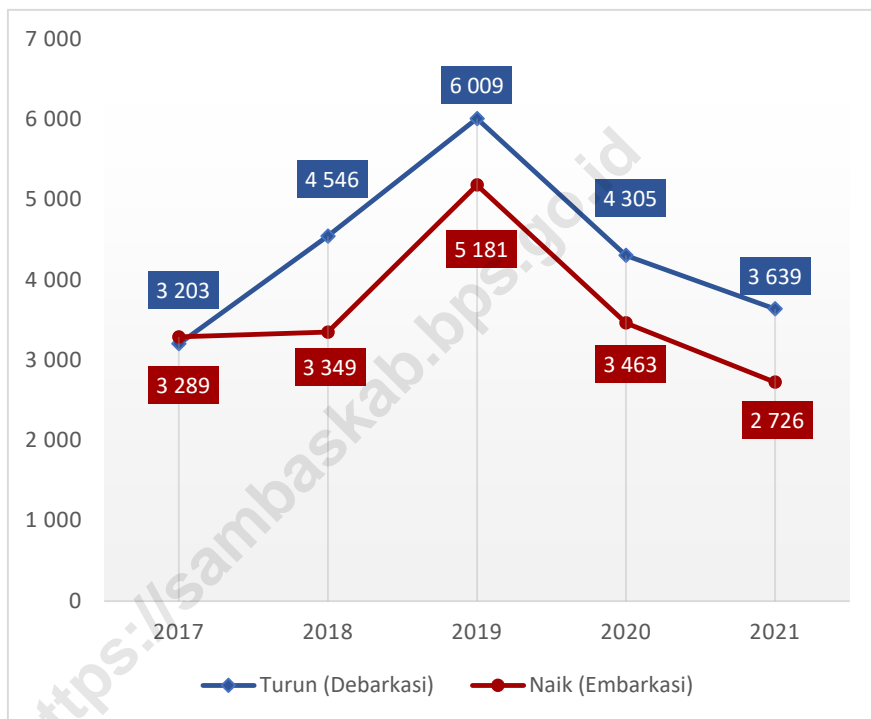
**Gambar** 8.1  
**Figures**

**Panjang Jalan Kabupaten Sambas Menurut Jenis Permukaan, 2017-2021, (Kilometer)**  
***Length of Roads by Type of Road Surface in Sambas Regency/Municipality (km), 2017-2021***



Sumber/Source : Dinas Pekerjaan Umum dan Penataan Ruang Kabupaten Sambas

**Gambar 8.2** Arus Penumpang Kapal Laut, 2021  
**Figures** Pasenger Arrival of Shipping, 2021



Sumber/Source : Badan Pusat Statistik Kabupaten Sambas

## 8.1 TRANSPORTASI TRANSPORTATION

**Tabel 8.1.1** Panjang Jalan Kabupaten Sambas Menurut Jenis Permukaan, 2017-2021, (Kilometer)  
*Length of Roads by Type of Road Surface in Sambas Regency/Municipality (km), 2017-2021*

Jenis Permukaan Jalan <i>Type of Road Surface</i>	2017	2018	2019	2020	2021
(1)	(3)	(4)	(5)	(6)	(7)
Aspal/Paved	331,120	343,946	353,038	392,699	398,274
Kerikil/Gravel	175,946	169,026	164,605	156,424	167,874
Tanah/Soil	595,140	589,234	584,563	553,083	536,058
Lainnya/Others	-	-	-	-	-
<b>Jumlah/Total</b>	<b>1 102,206</b>	<b>1 102,206</b>	<b>1 102,206</b>	<b>1 102,206</b>	<b>1 102,206</b>

Sumber/Source: Dinas Pekerjaan Umum dan Penataan Ruang Kabupaten Sambas

**Tabel 8.1.2** Panjang Jalan Menurut Kondisi Jalan di Kabupaten/Kota Sambas (km), 2016-2020  
*Length of Roads by Condition of Roads in Sambas Regency/Municipality (km), 2016-2020*

Kondisi Jalan <i>Condition of Roads</i>	2017	2018	2019	2020	2021
(1)	(3)	(4)	(5)	(6)	(7)
Baik/Good	530,308	548,108	580,581	639,587	728,738
Sedang/Moderate	159,456	165,110	153,75	125,725	100,739
Rusak/Damage	132,950	128,675	118,376	112,892	99,317
Rusak Berat/Severely Damage	279,492	260,313	249,514	224,002	173,412
<b>Jumlah/Total</b>	<b>1 102,206</b>	<b>1 102,206</b>	<b>1 102,206</b>	<b>1 102,206</b>	<b>1 102,206</b>

Sumber/Source: Dinas Pekerjaan Umum dan Penataan Ruang Kabupaten Sambas



**Tabel 8.1.3 Panjang Jalan Menurut Status Pengawasan dan Jenis Permukaan (Kilometer), 2021**  
**Length of Roadway by Responsibility Status and Type of Surface (Kilometer), 2021**

Status Pengawasan <i>Responsibility Status</i>	Jenis Permukaan / Type of Surface				Jumlah Totals
	Aspal <i>Asphalted</i>	Kerikil <i>Gravel</i>	Tanah <i>Earth</i>	Lainnya <i>Others</i>	
(1)	(2)	(3)	(4)	(5)	(6)
Nasional / <i>National</i>	185,920	-	27,020	-	212,940
Propinsi / <i>Province</i>	85,350	14,300	-	-	99,650
Kabupaten / <i>Regency</i>	398,274	167,874	536,058	-	1 102,206
Desa / <i>Village</i>	118,325	231,535	372,466	-	722,326
Strategis Nasional / <i>National Strategy</i>	-	-	-	-	-
<b>2021</b>	<b>787,869</b>	<b>413,709</b>	<b>935,544</b>	-	<b>2 137,122</b>
2020	785,057	392,522	956,133	-	2 133,712
2019	726,396 <sup>1</sup>	428,253 <sup>1</sup>	963,633 <sup>1</sup>	-	2 118,282 <sup>1</sup>
2018	747,609	441,116	1 026,033	-	2 214,757
2017	734,119	451,836	1 028,803	-	2 214,758

Sumber/Source: : Dinas Pekerjaan Umum dan Penataan Ruang Kabupaten Sambas

Catatan: Revisi panjang jalan Nasional 2019 untuk Aspal, kerikil dan Tanah sebesar : 174km, 3km dan 18km

Data panjang jalan Provinsi 2019 untuk Aspal, kerikil dan Tanah sebesar: 95,2km dan 3,6km

**Tabel 8.1.4** Panjang Jalan Menurut Status Pengawasan dan Kondisi Jalan (Kilometer), 2021  
**Length of Roadway by Responsibility Status and Conditions of Roads (Kilometer), 20201**

Status Pengawasan <i>Responsibility Status</i>	Kondisi Jalan / <i>Conditions of Roads</i>				Jumlah <i>Totals</i>
	Baik <i>Goods</i>	Sedang <i>Moderate</i>	Rusak <i>Damage</i>	Rusak Berat <i>Heavy Damage</i>	
(1)	(2)	(3)	(4)	(5)	(6)
Nasional / <i>National</i>	103,630	73,080	16,180	20,050	212,940
Propinsi / <i>Province</i>	49,300	38,460	10,890	1,000	99,650
Kabupaten / <i>Regency</i>	580,581	153,735	118,376	249,514	1 102,206
Desa / <i>Village</i>	566,069	102,560	44,911	8,786	722,326
Strategis Nasional / <i>National Strategy</i>	-	-	-	-	-
<b>2021</b>	<b>1 299,580</b>	<b>367,835</b>	<b>190,357</b>	<b>279,350</b>	<b>2 137,122</b>
2020	1 326,901	344,854	189,391	275,077	2 136,223
2019	1 308,575 †	326,402 †	215,705 †	267,600 †	2 118,282 †
2018	1 298,455	354,571	207,664	354,067	2 214,757

Sumber/Source : Dinas Pekerjaan Umum dan Penataan Ruang Kabupaten Sambas

Catatan/Notes : Revisi panjang jalan Nasional Tahun 2019 untuk kondisi baik, sedang, rusak dan rusak berat : 174km, 3km dan 18km  
 Panjang jalan provinsi Tahun 2019 untuk kondisi baik, sedang, rusak dan rusak berat: 24,5km, 39,2km, 23,7kmdan 11,3km

**Tabel 8.1.5** Arus Penumpang Kapal Laut, 2021  
**Table** Pasenger Arrival of Shiping, 2021

<i>Bulan</i> <i>Month</i>	<b>Unit Kapal</b> <b>Ships per unit</b>	<b>Turun</b> <b>Debarkasi</b>	<b>Naik</b> <b>Embarkasi</b>
(1)	(2)	(3)	(4)
Januari / January	6	177	319
Februari / February	7	333	133
Maret / March	6	231	131
April / April	8	621	110
Mei / May	8	597	470
Juni / June	9	327	328
Juli / July	3	192	39
Agustus / August	-	-	-
September / September	7	286	139
Oktober / October	5	310	239
November / November	5	147	542
Desember / December	8	418	276
<b>2021</b>	<b>72</b>	<b>3 639</b>	<b>2 726</b>
2020	38	4 305	3 463
2019	43	6 009	5 181
2018	70	4 546	3 349
2017	40	3 203	3 289

Sumber/Source: : Badan Pusat Statistik Kabupaten Sambas

**Tabel 8.1.6** Banyaknya Kunjungan Kapal di Pelabuhan Kabupaten Sambas, 2021  
**Table 8.1.6** Number of Shipping Arrival in Sambas Regency Port, 2021

Bulan Month	Luar Negeri Oversea		Dalam Negeri Domestic		Jumlah Total	
	Unit	GRT	Unit	GRT	Unit	GRT
(1)	(2)	(3)	(4)	(5)	(6)	(7)
Januari / January	-	-	32	21 126	32	21 126
Februari / February	-	-	23	16 910	23	16 910
Maret / March	-	-	42	24 259	42	24 259
April / April	-	-	34	24 837	34	24 837
Mei / May	-	-	36	24 109	36	24 109
Juni / June	-	-	40	30 008	40	30 008
Juli / July	-	-	31	16 723	31	16 723
Agustus / August	-	-	36	22 515	36	22 515
September / September	-	-	48	34 336	48	34 336
Oktober / October	-	-	29	14 546	29	14 546
November / November	-	-	42	24 876	42	24 876
Desember / December	-	-	41	30 852	41	30 852
<b>2021</b>	<b>-</b>	<b>-</b>	<b>434</b>	<b>285 097</b>	<b>434</b>	<b>285 097</b>
2020	4	2 470	460	250 342	464	252 812
2019	2	980	516	260 959	518	261 939
2018	-	-	512	253 630	512	253 630
2017	-	-	426	183 192	426	183 192

Sumber/Source: : Badan Pusat Statistik Kabupaten Sambas

**Tabel 8.1.7** Jumlah Kendaraan Bermotor yang Telah Teregistrasi, Desember 2021  
**Table** *Number of Motorized Vehicles Registered, December 2021*

Jenis Kendaraan	Kepemilikan			Jumlah
	Bukan Umum / Perorangan	Umum / Perusahaan	Pemerintah	
(1)	(2)	(3)	(4)	(5)
<b>Mobil Penumpang</b>				
Sedan	-	-	-	-
Station Wagon	-	-	-	-
Mini Bus	434	-	4	438
Jeep	18	-	-	18
Lain-Lain	-	-	-	-
<b>Sub Jumlah</b>	<b>452</b>	<b>-</b>	<b>4</b>	<b>456</b>
<b>Mobil Bus</b>				
Bus	-	-	-	-
Micro Bus	-	1	-	1
Bus Gandeng	-	-	-	-
Lain-Lain	-	-	-	-
<b>Sub Jumlah</b>	<b>-</b>	<b>1</b>	<b>-</b>	<b>1</b>
<b>Mobil Barang</b>				
Pick Up	241	-	-	241
Deliver Van	-	-	1	1
Truk	48	54	-	102
Tangki	-	1	-	1
Double Cabin	10	1	-	11
Lain-lain	-	-	-	-
<b>Sub Jumlah</b>	<b>299</b>	<b>56</b>	<b>1</b>	<b>356</b>
<b>Sepeda Motor</b>				
Sepeda Motor Sole	13 003	-	35	13 038
Sepeda Motor Dengan Kereta Samping	-	-	-	-
Sepeda Motor R3	14	-	7	21
Scooter	13	-	-	13
Trail	307	-	-	307
Lain-Lain	3	-	-	3
<b>Sub Jumlah</b>	<b>13 340</b>	<b>-</b>	<b>42</b>	<b>13 382</b>

Lanjutan Tabel/*Continued Table 8.1.7*

<i>Jenis Kendaraan</i>	Kepemilikan			Jumlah
	Bukan Umum / Perorangan	Umum / Prusahaan	Pemerintah	
(1)	(2)	(3)	(4)	(5)
<b>Kendaraan Khusus</b>				
Mobil Pemadam Kebakaran	-	-	-	-
Mobil Ambulance	3	-	4	7
Mobil Jenasah	-	-	-	-
Fork Lift	-	-	-	-
Lain-Lain	-	-	1	1
<b>Sub Jumlah</b>	<b>3</b>	<b>-</b>	<b>5</b>	<b>8</b>
<b>Kabupaten Sambas</b>	<b>14 094</b>	<b>57</b>	<b>52</b>	<b>14 203</b>


Sumber/Source: Kepolisian Resort Sambas





**Rata-rata Harga Eceran di Kabupaten Sambas 2021**

*Retail Prices of Commodities in Sambas Regency 2021*



**Rp 25.933**

**Telur/Kg**  
*Eggs/Kg*



**Rp 42.350**

**Daging ayam ras/Kg**  
*Broiler meat/Kg*



**Rp 80.396**

**Ikan teri besar/Kg**  
*Big anchovy/Kg*



**Rp 10.354**

**Beras/Kg**  
*Rice/Kg*







**PENJELASAN TEKNIS**

1. Koperasi adalah badan usaha yang beranggotakan orang seorang atau badan hukum koperasi.
2. Inflasi merupakan suatu proses meningkatnya harga-harga secara umum dan terus-menerus yang berkaitan dengan mekanisme pasar yang dapat disebabkan oleh berbagai faktor, antara lain, konsumsi masyarakat yang meningkat, berlebihnya likuiditas di pasar yang memicu konsumsi atau bahkan spekulasi, sampai termasuk juga akibat adanya ketidaklancaran distribusi barang.

**TECHNICAL NOTES**

1. *Cooperative is an establishment that its members are people or establishments with legal status of cooperative and its activities based on people economic movement.*
2. *Inflation is a process of increasing prices in general and continuously related to market mechanisms that can be caused by various factors, among others, increased public consumption, excess liquidity in the market that triggers consumption or even speculation, to include also due to the uneven distribution of goods.*

**ULASAN****Harga-Harga**

Pada tahun 2021, rata-rata harga komoditas cenderung naik. Dimana harga bahan makanan seperti ketela pohon mengalami kenaikan signifikan sebesar 17,99 persen dibanding tahun 2020. Sedangkan harga beras lokal dan tepung terigu cenderung stabil.

Perkembangan harga eceran gula pasir mengalami penurunan sebesar 9,27 persen dibanding tahun 2020 dan bumbu-bumbuan seperti bawang merah besar dan bawang putih sedang juga mengalami penurunan, yakni masing-masing sebesar 11,91 persen dan 18,76 persen. Sedangkan harga cabai rawit mengalami peningkatan signifikan sebesar 29,10 persen menjadi 62.938 rupiah pada tahun 2021.

Harga komoditi lemak dan minyak seperti kelapa yang belum diparut dan minyak goreng mengalami kenaikan sebesar 26,42 persen dan 20,08 persen. Lain halnya dengan minyak kelapa yang cenderung stabil sepanjang tahun.

**DESCRIPTION****Prices**

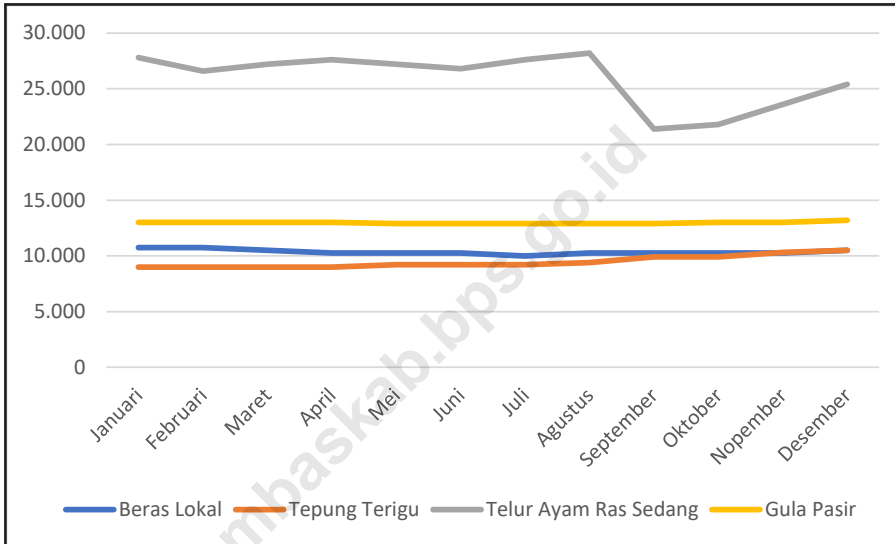
*In 2021, the average commodity price tend to rise. Where the price of food ingredients such as cassava has increased significantly by 17.99 percent compared to 2020. Meanwhile, the prices of local rice and wheat flour tend to be stable.*

*The development of granulated sugar prices decreased by 9.27 percent compared to 2020 and spices such as large onions and medium garlic also has decreased, which were 11.91 percent and 18.76 percent. Meanwhile, the price of cayenne pepper has increased significantly by 29.10 percent to 62,938 rupiahs in 2021.*

*Prices of fat and oil commodities such as ungrated coconut and cooking oil increased by 26.42 percent and 20.08 percent, respectively. It is different with coconut oil which tends to be stable throughout the year.*

**Gambar**  
**Figures** 9.1

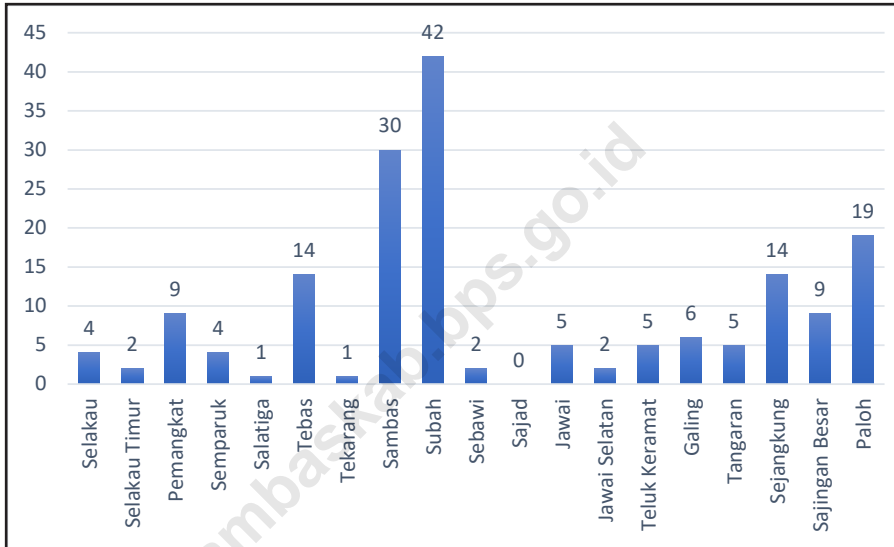
**Perkembangan Harga Beberapa Komoditas Pokok  
(Rupiah/Kilogram), 2021**  
*Trend of Primary Basic Goods Prices (Rupiahs/Kilogram),  
2021*



Sumber/Source : Badan Pusat Statistik Kabupaten Sambas

**Gambar** 9.2  
**Figures**

**Jumlah Koperasi Aktif Menurut Kecamatan di Kabupaten Sambas, 2021**  
**Number of Active Cooperative by Subdistrict in Sambas Regency, 2021**



Sumber/Source : Dinas Koperasi, Usaha Kecil, Menengah, Perindustrian dan Perdagangan Kabupaten Sambas

## 9.1 KOPERASI COOPERATIVE

**Tabel 9.1** Jumlah Koperasi Aktif Menurut Kecamatan di Kabupaten Sambas, 2018-2021  
*Number of Active Cooperative by Subdistrict in Sambas Regency, 2018-2021*

No	Kecamatan Subdistrict	2018	2019	2020	2021
(1)	(2)	(3)	(4)	(5)	(6)
1	Selakau	2	2	2	4
2	Selakau Timur	2	2	2	2
3	Pemangkat	3	8	9	9
4	Semparuk	3	4	4	4
5	Salatiga	-	1	1	1
6	Tebas	9	10	12	14
7	Tekarang	1	1	1	1
8	Sambas	20	22	25	30
9	Subah	28	34	37	42
10	Sebawi	1	2	2	2
11	Sajad	-	-	-	-
12	Jawai	3	4	5	5
13	Jawai Selatan	2	2	2	2
14	Teluk Keramat	4	5	5	5
15	Galing	3	3	5	6
16	Tangaran	5	5	5	5
17	Sejangkung	10	10	13	14
18	Sajingan Besar	6	7	8	9
19	Paloh	11	11	17	19
<b>Kabupaten Sambas</b>		<b>113</b>	<b>133</b>	<b>155</b>	<b>174</b>

Sumber/Source: Dinas Koperasi, Usaha Kecil, Menengah, Perindustrian dan Perdagangan Kabupaten Sambas

**Tabel**  
**Table** 9.2**Banyaknya Koperasi Menurut Jenisnya di Kabupaten Sambas, 2021**  
**Number of Cooperatives by Kind of Cooperative in Sambas Regency, 2021**

No	Kecamatan Subdistrict	Jenis Koperasi/ Kind of Cooperative							
		KUD	KPN	KOP.BUN	KOP.TAN	KOP.NEL	KOP.KAR	KSU	KOP
(1)	(2)	(3)	(4)	(5)	(6)	(7)	(8)	(9)	(10)
1	Selakau	3	1	-	1	2	-	-	10
2	Selakau Timur	1	-	2	1	-	-	-	3
3	Pemangkat	3	3	-	1	1	3	6	20
4	Semparuk	3	-	-	1	-	1	-	5
5	Salatiga	1	-	-	-	-	-	1	2
6	Tebas	6	1	5	3	-	2	3	26
7	Tekarang	-	-	-	2	-	-	1	3
8	Sambas	1	25	9	1	-	4	7	44
9	Subah	-	-	36	-	-	-	2	18
10	Sebawi	1	-	1	-	-	-	1	2
11	Sajad	-	-	2	-	-	-	-	1
12	Jawai	1	2	-	-	1	1	2	8
13	Jawai Selatan	3	-	-	-	-	-	1	2
14	Teluk Keramat	3	2	1	2	-	-	0	8
15	Galing	2	-	10	-	-	-	1	2
16	Tangaran	1	-	-	2	-	-	1	8
17	Sejangkung	2	1	7	1	-	2	1	7
18	Sajingan Besar	2	-	6	-	-	-	-	6
19	Paloh	1	1	6	1	2	-	2	21
<b>2021</b>		<b>34</b>	<b>36</b>	<b>85</b>	<b>16</b>	<b>6</b>	<b>13</b>	<b>29</b>	<b>196</b>

Sumber/Source: Dinas Koperasi, Usaha Kecil, Menengah, Perindustrian dan Perdagangan Kabupaten Sambas

## 9.2 HARGA-HARGA PRICES

**Tabel** 9.2.1 **Perkembangan Harga Rata-Rata Bahan Makanan di Kabupaten Sambas (Rupiah/Kilogram), 2021**  
*Table* 9.2.1 **Trend of Average Basic Primary Goods Price in Sambas Regency (Rupiahs/Kilogram), 2021**

Bulan Month	Beras / Rice		Tepung Terigu Flour	Ketela Pohon Cassava
	Beras Lokal Local Rice	Beras Pandan Wangi / Pandan Wangi Rice		
(1)	(2)	(3)	(4)	(5)
Januari/January	10 750	-	9 000	3 000
Februari/February	10 750	-	9 000	3 000
Maret/March	10 500	-	9 000	3 000
April/April	10 250	-	9 000	3 300
Mei/May	10 250	-	9 200	4 700
Juni/June	10 250	-	9 200	4 700
Juli/July	10 000	-	9 200	3 300
Agustus/August	10 250	-	9 400	3 300
September/September	10 250	-	9 900	3 300
Oktober/October	10 250	-	9 900	3 300
November/November	10 250	-	10 300	3 300
Desember/December	10 500	-	10 500	3 300
<b>2021</b>	<b>10 354</b>	<b>-</b>	<b>9 467</b>	<b>3 458</b>
2020	10 408	-	9 533	2 931
2019	10 313	-	9 140	2 503
2018	10 138	...	8 275	2 958
2017	9 688	-	8 146	3 111

Sumber/Source: Badan Pusat Statistik Kabupaten Sambas



**Tabel**  
**Table** 9.2.2**Perkembangan Harga Rata-Rata Ikan Diawetkan di  
Kabupaten Sambas (Rupiah/Kilogram), 2021**  
**Trend of Salted-fish Price in Sambas Regency (Rupiahs/  
Kilogram), 2021**

Bulan Month	Ikan Gabus Snakehead Fish		Ikan Teri Anchovy	
	Besar Big	Sedang Middle	Besar Big	Sedang Middle
(1)	(2)	(3)	(4)	(5)
Januari/January	...	75 000	80 000	72 500
Februari/February	...	75 000	80 500	72 500
Maret/March	...	72 500	80 500	72 500
April/April	...	73 000	78 000	73 750
Mei/May	...	73 000	78 000	73 750
Juni/June	...	73 000	80 500	75 000
Juli/July	...	73 000	80 500	78 750
Agustus/August	...	73 000	80 500	76 750
September/September	...	73 000	82 500	76 750
Oktober/October	...	73 000	80 000	78 750
November/November	...	73 000	80 000	76 250
Desember/December	...	73 000	83 750	83 750
<b>2021</b>	...	<b>73 292</b>	<b>80 396</b>	<b>75 917</b>
2020	...	57 500	83 152	69 761
2019	...	52 083	74 375	67 708
2018	...	50 000	80 667	70 833
2017	...	58 583	77 500	70 277

Sumber/Source: Badan Pusat Statistik Kabupaten Sambas

Lanjutan Tabel/*Continued Table* 9.2.2

Bulan Month	Ikan Sepat Sepat Fish	
	Besar Big	Sedang Middle
(1)	(6)	(7)
Januari/January	...	67 000
Februari/February	...	67 000
Maret/March	...	64 000
April/April	...	66 000
Mei/May	...	66 400
Juni/June	...	64 800
Juli/July	...	64 800
Agustus/August	...	65 000
September/September	...	65 000
Oktober/October	...	65 000
November/November	...	65 000
Desember/December	...	65 000
<b>2021</b>	<b>...</b>	<b>65 417</b>
2020	...	...
2019	...	...
2018	...	...
2017	...	...

Sumber/Source: Badan Pusat Statistik Kabupaten Sambas

Catatan/Note: Ikan tongkol diubah dengan ikan sepat

**Tabel**  
**Table** 9.2.3

**Perkembangan Harga Telur di Kabupaten Sambas  
(Rupiah/Kilogram), 2021**  
**Trend of Eggs Price in Sambas Regency (Rupiahs/Kilogram),  
2021**

Bulan Month	Telur Ayam Buras Free-range Chicken Eggs	Telur Ayam Ras Purebred Chicken Eggs		Telur (asin) Itik Ducks Eggs
		Besar Big	Sedang Middle	
(1)	(2)	(3)	(4)	(5)
Januari/January	2 500	...	27 800	4 500
Februari/February	2 500	...	26 600	4 500
Maret/March	2 500	...	27 200	4 500
April/April	2 500	...	27 600	4 500
Mei/May	2 500	...	27 200	4 500
Juni/June	2 500	...	26 800	4 500
Juli/July	2 500	...	27 600	4 500
Agustus/August	2 500	...	28 200	4 500
September/September	2 500	...	21 400	4 500
Oktober/October	2 500	...	21 800	4 500
November/November	2 500	...	23 600	4 500
Desember/December	2 500	...	25 400	4 500
<b>2021</b>	<b>2 500</b>	<b>...</b>	<b>25 933</b>	<b>4 500</b>
2020	2 667	...	25 054	4 167
2019	2 667	...	24 530	4 000
2018	2 750	...	23 400	4 042
2017	2 833	...	22 908	3 885

Sumber/Source: Badan Pusat Statistik Kabupaten Sambas

**Tabel**  
**Table** 9.2.4**Perkembangan Harga Eceran Gula Pasir dan Bumbu-  
Bumbuan di Kabupaten Sambas (Rupiah/Kilogram), 2021**  
*Trend of Sugar and Spices Price in Sambas Regency  
(Rupiahs/Kilogram), 2021*

Bulan Month	Gula Pasir Sugar	Bawang Merah Onions		Bawang Putih Garlics	
		Besar Big	Sedang Middle	Besar Big	Sedang Middle
(1)	(2)	(3)	(4)	(5)	(6)
Januari/January	13 000	40 250	...	...	28 600
Februari/February	13 000	38 250	...	...	27 600
Maret/March	13 000	37 000	...	...	28 000
April/April	13 000	35 500	...	...	27 600
Mei/May	12 900	32 000	...	...	27 600
Juni/June	12 900	33 500	...	...	27 000
Juli/July	12 900	32 500	...	...	27 000
Agustus/August	12 900	37 500	...	...	27 000
September/September	12 900	34 000	...	...	27 600
Oktober/October	13 000	35 000	...	...	28 200
November/November	13 000	35 000	...	...	28 000
Desember/December	13 200	27 500	...	...	29 200
<b>2021</b>	<b>12 975</b>	<b>34 833</b>	<b>...</b>	<b>...</b>	<b>27 783</b>
2020	14 300	39 542	...	...	34 200
2019	12 771	24 750	...	...	27 476
2018	13 333	27 517	...	...	25 900
2017	14 133	41 347	...	...	37 583

Sumber/Source: Badan Pusat Statistik Kabupaten Sambas

Lanjutan Tabel/Continued Table 9.2.4

Bulan Month	Cabai Merah Red Chilies		Cabai Rawit Little Chilies	
	Besar Big	Kecil Small	Besar Big	Kecil Small
(1)	(7)	(8)	(9)	(10)
Januari/January	62 500	...	64 250	...
Februari/February	60 000	...	68 000	...
Maret/March	55 000	...	73 000	...
April/April	55 000	...	85 000	...
Mei/May	48 750	...	65 000	...
Juni/June	47 500	...	57 500	...
Juli/July	43 750	...	50 000	...
Agustus/August	50 000	...	53 750	...
September/September	52 500	...	60 000	...
Oktober/October	51 250	...	52 500	...
November/November	53 750	...	60 000	...
Desember/December	57 500	...	66 250	...
<b>2021</b>	<b>53 125</b>	<b>...</b>	<b>62 938</b>	<b>...</b>
2020	52 500	...	48 750	...
2019	47 188	...	59 583	...
2018	46 938	...	56 739	...
2017	46 887	...	53 333	...

Sumber/Source: Badan Pusat Statistik Kabupaten Sambas

**Tabel**  
**Table** 9.2.5**Perkembangan Harga Komoditi Lemak dan Minyak di Kabupaten Sambas (Rupiah/Kilogram), 2021**  
**Trend of Fats, Oil and Sugar Price in Sambas Regency (Rupiahs/Kilogram), 2021**

Bulan Month	Kelapa Coconut		Minyak Goreng Cooking Oil	Minyak Kelapa Coconut Oil
	Parut Grated	Belum Parut Not Grated		
(1)	(2)	(3)	(4)	(5)
Januari/January	...	3 100	14 500	12 000
Februari/February	...	3 000	14 200	12 000
Maret/March	...	3 100	14 200	12 000
April/April	...	3 200	14 700	12 000
Mei/May	...	3 300	15 300	12 000
Juni/June	...	3 300	15 300	12 000
Juli/July	...	3 300	15 100	12 000
Agustus/August	...	3 400	15 500	12 000
September/September	...	3 400	15 700	12 000
Oktober/October	...	3 700	17 900	12 000
November/November	...	3 700	18 500	12 000
Desember/December	...	3 700	18 700	12 000
<b>2021</b>	<b>...</b>	<b>3 350</b>	<b>15 800</b>	<b>12 000</b>
2020	...	2 650	13 158	12 000
2019	...	2 261	11 683	12 000
2018	...	2 250	14 025	18 622
2017	...	3 375	15 400	18 222

Sumber/Source: Badan Pusat Statistik Kabupaten Sambas

**Tabel**  
**Table 9.2.6****Perkembangan Harga Daging di Kabupaten Sambas  
(Rupiah/Kilogram), 2021**  
**Trend of Meat Price in Sambas Regency (Rupiahs/Kilogram),  
2021**

<b>Bulan Month</b>	<b>Daging Ayam Ras Broiler Meat</b>	<b>Ayam Buras Hidup Free Range Chicken</b>	<b>Daging Sapi Beef</b>
(1)	(2)	(3)	(4)
Januari/January	42 600	44 000	127 500
Februari/February	41 200	44 000	127 500
Maret/March	40 400	42 000	127 500
April/April	41 600	48 000	127 500
Mei/May	46 200	53 000	131 250
Juni/June	43 600	52 000	132 500
Juli/July	44 600	53 000	133 750
Agustus/August	43 000	52 500	136 250
September/September	40 000	48 500	131 250
Oktober/October	40 600	51 000	132 500
November/November	42 800	51 500	132 500
Desember/December	41 600	45 500	132 500
<b>2021</b>	<b>42 350</b>	<b>48 750</b>	<b>131 042</b>
2020	40 200	67 500	126 667
2019	41 833	66 250	126 667
2018	39 583	65 833	127 500
2017	37 267	64 375	126 875

Sumber/Source: Badan Pusat Statistik Kabupaten Sambas



**Pengeluaran per Kapita Sebulan Kabupaten**

**Sambas 2021 sebesar **Rp 955.140****

## **Makanan**

*Food*

**Rp 515.040**

**53.92%**



## **Non Makanan**

*Non-food*

**Rp 440.100**

**46.08%**







**PENJELASAN TEKNIS**

1. Pengeluaran rata-rata per kapita adalah biaya yang dikeluarkan untuk konsumsi semua anggota rumah tangga selama sebulan baik yang berasal dari pembelian, pemberian maupun produksi sendiri dibagi dengan banyaknya anggota rumah tangga dalam rumah tangga tersebut.

**TECHNICAL NOTES**

1. *Per capita Average Expenditure is the cost spent for all household members consumption during the month, whether from purchasing, giving or own production, divided by the number of household members in the household.*

<https://sambaskab.bps.go.id>

**ULASAN**

Proporsi pengeluaran bukan makanan terhadap seluruh pengeluaran merupakan salah satu cerminan kesejahteraan penduduk. Hal ini sesuai dengan teori Hukum Engel, yang menyatakan bahwa semakin besar proporsi tersebut menunjukkan bahwa semakin tinggi pula tingkat kesejahtraannya. Sebaliknya, jika proporsi itu mengecil berarti refleksi tingkat kesejahteraan semakin menurun.

Rata-rata pengeluaran per kapita perbulan Kabupaten Sambas berdasarkan data hasil Survei Sosial Ekonomi Nasional (Susenas) Maret tahun 2021 mencapai 515.040 rupiah untuk makanan dan 440.100 rupiah untuk non makanan.

Jika dilihat menurut golongan pengeluaran perkapita perbulan untuk makanan ataupun non makanan, rumah tangga di Kabupaten Sambas paling banyak memiliki pengeluaran perkapita sebesar 300.000 hingga 499.000 rupiah.

**DESCRIPTION**

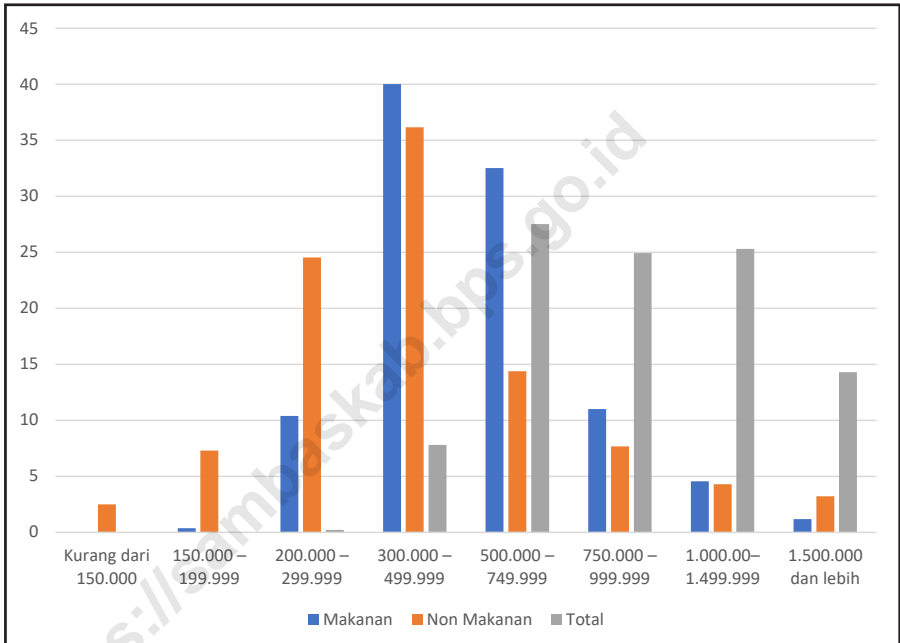
*The proportion of non-food expenditure to total expenditure represent one of the population welfare. This is consistent with Engel's Law theory, which states that the bigger proportion indicate the higher prosperity. On the contrary, if that proportion getting smaller it means prosperity rate decreased.*

*The average monthly expenditure percapita in Sambas Regency based on Socio-Economic Survey (Susenas) March 2021 data was 515,040 rupiahs for food and 440,100 rupiahs for nonfood.*

*From the classification of monthly per capita expenditure for food or non food, households in Sambas district have the most per capita expenditure of 300,000 to 499,000 rupiahs.*

**Gambar** 10.1  
**Figures**

**Persentase Rumah Tangga di Kabupaten Sambas Menurut Golongan Pengeluaran Perkapita Per Bulan, 2021**  
*Percentage of Households in Sambas Regency by Monthly Expenditure per Capita, 2021*



Sumber/Source: BPS, Survei Sosial Ekonomi Nasional (Susenas) Maret/BPS-Statistics Indonesia, National Socioeconomic Survey March

**Gambar 10.2** **Persentase Pengeluaran Rata-Rata (Makanan) Sebulan Menurut Kelompok Barang, 2021**  
**Percentage of Monthly Average Expenditure (Food) by Goods Group, 2021**



Sumber/Source : BPS, Survei Sosial Ekonomi Nasional (Susenas) Maret/BPS-Statistics Indonesia, National Socioeconomic Survey March

**Tabel**  
**Table** 10.1**Persentase Rumah Tangga di Kabupaten Sambas Menurut Golongan Pengeluaran Per Kapita Per Bulan Makanan, 2021**  
**Percentage of Households in Sambas Regency by Monthly Food Expenditure percapita Class, 2021**

<b>Golongan Pengeluaran Per Kapita Sebulan (rupiah)</b> <b>Class of Monthly Expenditure per Capita (rupiahs)</b>	<b>Persentase</b> <b>Percentage</b>
(1)	(2)
< 150 000	0,00
150 000–199 999	0,37
200 000–299 999	10,38
300 000–499 999	40,01
500 000–749 999	32,51
750 000–999 999	11,01
1 000 000–1 499 999	4,55
> 1 500 000	1,18
<b>Jumlah/Total</b>	<b>100,00</b>

Sumber/Source: BPS, Survei Sosial Ekonomi Nasional (Susenas) Maret/BPS-Statistics Indonesia, National Socioeconomic Survey March

**Tabel**  
**Table** 10.2

**Persentase Rumah Tangga di Kabupaten Sambas Menurut Golongan Pengeluaran Per Kapita Per Bulan Non Makanan, 2021**  
**Percentage of Households in Sambas Regency by Monthly Non Food Expenditure percapita Class, 2021**

<b>Golongan Pengeluaran Per Kapita Sebulan (rupiah)</b> <b>Class of Monthly Expenditure per Capita (rupiahs)</b>	<b>Persentase</b> <b>Percentage</b>
(1)	(2)
< 150 000	2,49
150 000–199 999	7,30
200 000–299 999	24,53
300 000–499 999	36,16
500 000–749 999	14,37
750 000–999 999	7,66
1 000 000–1 499 999	4,29
> 1 500 000	3,21
<b>Jumlah/Total</b>	<b>100,00</b>

Sumber/Source: BPS, Survei Sosial Ekonomi Nasional (Susenas) Maret/BPS-Statistics Indonesia, National Socioeconomic Survey March

**Tabel**  
**Table** 10.3

**Persentase Rumah Tangga di Kabupaten Sambas Menurut Golongan Pengeluaran Per Kapita Per Bulan Makanan dan Non Makanan, 2021**  
*Percentage of Households in Sambas Regency by Monthly Food and Non Food Expenditure percapita Class, 2021*

<b>Golongan Pengeluaran Per Kapita Sebulan (rupiah)</b> <i>Class of Monthly Expenditure per Capita (rupiahs)</i>	<b>Persentase</b> <i>Percentage</i>
(1)	(2)
< 150 000	0,00
150 000–199 999	0,00
200 000–299 999	0,20
300 000–499 999	7,80
500 000–749 999	27,51
750 000–999 999	24,92
1 000 000–1 499 999	25,30
> 1 500 000	14,28
<b>Jumlah/Total</b>	<b>100,00</b>

Sumber/Source: BPS, Survei Sosial Ekonomi Nasional (Susenas) Maret/BPS-Statistics Indonesia, National Socioeconomic Survey March



**Tabel**  
**Table** 10.4

**Pengeluaran Rata-Rata (Makanan) Sebulan Menurut  
Kelompok Barang dan Golongan Pengeluaran Per Kapita  
Sebulan (Rupiah), 2021**  
*Average Monthly Food Expenditure per Capita by  
Commodity Group and Monthly Expenditure per Capita  
Class (Rupiahs), 2021*

No	Kelompok Komoditas/ <i>Commodity Group</i>	Golongan Pengeluaran per Kapita Sebulan Monthly expenditure per capita class			
		kurang dari 150 000	150 000 -	200 000 -	300 000 -
(1)	(2)	(3)	(4)	(5)	(6)
			199 999	299 999	499 999
1	Padi-padian/ <i>Cereals</i>	-	-	61 714	61 078
2	Umbi-umbian/ <i>Tubers</i>	-	-	-	1 986
3	Ikang/ <i>Fish</i>	-	-	42 000	35 389
4	Daging/ <i>Meat</i>	-	-	-	6 204
5	Telur dan susu/ <i>Eggs and milk</i>	-	-	3 429	13 161
6	Sayur-sayuran/ <i>Vegetables</i>	-	-	16 286	20 448
7	Kacang-kacangan/ <i>Legumes</i>	-	-	3 429	4 057
8	Buah-buahan/ <i>Fruits</i>	-	-	-	4 588
9	Minyak dan kelapa/ <i>Oil and coconut</i>	-	-	2 571	7 797
10	Bahan minuman/ <i>Beverage stuffs</i>	-	-	2 571	11 578
11	Bumbu-bumbuan/ <i>Spices</i>	-	-	8 657	10 425
12	Bahan Makanan lainnya/ <i>Miscellaneous food items</i>	-	-	2 571	5 200
13	Makanan dan minuman jadi/ <i>Prepared food and beverages</i>	-	-	31 714	54 441
14	Rokok dan Tembakau/ <i>Cigarettes and Tobacco</i>	-	-	-	19 254
<b>Jumlah makanan/<i>Total food</i></b>		-	-	<b>174 943</b>	<b>255 607</b>

Sumber/*Source*: BPS, Survei Sosial Ekonomi Nasional (Susenas) Maret/BPS-Statistics Indonesia, National Socioeconomic Survey March

Lanjutan Tabel/*Continued Table* 10.4

No	Kelompok Komoditas/ <i>Commodity Group</i>	Golongan Pengeluaran per Kapita Sebulan Monthly expenditure per capita class			
		500 000	750 000	1 000 000	>
		-	-	-	1 500 000
		749 999	999 999	1 499 999	
(1)	(2)	(7)	(8)	(9)	(10)
1	Padi-padian/ <i>Cereals</i>	70 021	70 212	79 171	81 468
2	Umbi-umbian/ <i>Tubers</i>	2 768	3 891	5 654	7 646
3	Ikang/ <i>Fish</i>	54 763	76 977	95 814	138 721
4	Daging/ <i>Meat</i>	8 601	15 935	22 971	39 150
5	Telur dan susu/ <i>Eggs and milk</i>	23 428	22 899	43 329	66 155
6	Sayur-sayuran/ <i>Vegetables</i>	31 805	42 448	50 935	72 415
7	Kacang-kacangan/ <i>Legumes</i>	6 094	6 546	9 489	16 196
8	Buah-buahan/ <i>Fruits</i>	8 842	11 926	19 378	40 146
9	Minyak dan kelapa/ <i>Oil and coconut</i>	11 402	14 871	15 872	21 218
10	Bahan minuman/ <i>Beverage stuffs</i>	16 165	20 644	25 868	31 440
11	Bumbu-bumbuan/ <i>Spices</i>	13 394	17 790	18 839	27 552
12	Bahan Makanan lainnya/ <i>Miscellaneous food items</i>	7 327	8 684	11 699	17 098
13	Makanan dan minuman jadi/ <i>Prepared food and beverages</i>	86 323	128 793	163 065	259 047
14	Rokok dan Tembakau/ <i>Cigarettes and Tobacco</i>	35 445	55 009	91 656	129 447
<b>Jumlah makanan/<i>Total food</i></b>		<b>376 377</b>	<b>496 626</b>	<b>653 740</b>	<b>947 700</b>

Sumber/*Source*: BPS, Survei Sosial Ekonomi Nasional (Susenas) Maret/BPS-Statistics Indonesia, National Socioeconomic Survey March

Lanjutan Tabel/Continued Table 10.4

No	Kelompok Komoditas Commodity Group	Rata rata Per Capita Average per capita
(1)	(2)	(11)
1	Padi-padian/Cereals	72 427
2	Umbi-umbian/Tubers	4 117
3	Ikang/Fish	76 212
4	Daging/Meat	16 538
5	Telur dan susu/Eggs and milk	31 121
6	Sayur-sayuran/Vegetables	41 766
7	Kacang-kacangan/Legumes	7 797
8	Buah-buahan/Fruits	14 738
9	Minyak dan kelapa/Oil and coconut	13 897
10	Bahan minuman/Beverage stuffs	20 556
11	Bumbu-bumbuan/Spices	16 853
12	Bahan Makanan lainnya/Miscellaneous food items	9 431
13	Makanan dan minuman jadi/Prepared food and beverages	128 583
14	Rokok dan Tembakau/Cigarettes and Tobacco	61 004
<b>Jumlah makanan/Total food</b>		<b>515 040</b>

Sumber/Source: BPS, Survei Sosial Ekonomi Nasional (Susenas) Maret/BPS-Statistics Indonesia, National Socioeconomic Survey March

**Tabel**  
**Table** 10.5

**Pengeluaran Rata-Rata (Non Makanan) Sebulan Menurut Kelompok Barang dan Golongan Pengeluaran Per Kapita Sebulan (Rupiah), 2021**  
**Average Monthly Non Food Expenditure per Capita by Commodity Group and Monthly Expenditure per Capita Class (Rupiahs), 2021**

No	Kelompok Barang Commodity Group	Golongan Pengeluaran per Kapita Sebulan Monthly expenditure per capita class			
		kurang dari 150 000	150 000	200 000	300 000
			-	-	-
(1)	(2)	(3)	(4)	(5)	(6)
1	Perumahan dan fasilitas rumah tangga/ <i>Housing and household facilities</i>	-	-	42 167	96 952
2	Aneka barang dan jasa/ <i>Goods and services</i>	-	-	30 847	43 762
3	Pakaian, alas kaki, dan tutup kepala/ <i>Clothing, footwear, and headgear</i>	-	-	4 217	9 868
4	Barang tahan lama/ <i>Durable goods</i>	-	-	133	5 373
5	Pajak, pungutan, dan asuransi/ <i>Taxes and insurance</i>	-	-	3 033	15 280
6	Keperluan pesta dan upacara/kenduri/ <i>Parties and ceremonies</i>	-	-	-	1 592
<b>Jumlah Non Makanan/Total Non Food</b>		-	-	<b>80 397</b>	<b>172 826</b>

Sumber/Source: BPS, Survei Sosial Ekonomi Nasional (Susenas) Maret/BPS-Statistics Indonesia, National Socioeconomic Survey March

Lanjutan Tabel/Continued Table 10.5

No	Kelompok Komoditas Commodity Group	Golongan Pengeluaran per Kapita Sebulan Monthly expenditure per capita class			
		500 000	750 000	1 000 000	>
		-	-	-	1 500 000
		749 999	999 999	1 499 999	1 500 000
(1)	(2)	(7)	(8)	(9)	(10)
1	Perumahan dan fasilitas rumah tangga/ <i>Housing and household facilities</i>	151 645	215 705	311 757	576 476
2	Aneka barang dan jasa/ <i>Goods and services</i>	50 047	76 797	121 229	168 473
3	Pakaian, alas kaki, dan tutup kepala/ <i>Clothing, footwear, and headgear</i>	14 204	23 245	31 098	60 239
4	Barang tahan lama/ <i>Durable goods</i>	15 826	19 562	41 328	328 723
5	Pajak, pungutan, dan asuransi/ <i>Taxes and insurance</i>	22 190	23 765	41 791	83 267
6	Keperluan pesta dan upacara/kenduri/ <i>Parties and ceremonies</i>	2 008	7 275	2 881	10 718
<b>Jumlah Non Makanan/Total Non Food</b>		<b>255 920</b>	<b>366 350</b>	<b>550 084</b>	<b>1 227 896</b>

Sumber/Source: BPS, Survei Sosial Ekonomi Nasional (Susenas) Maret/BPS-Statistics Indonesia, National Socioeconomic Survey March

Lanjutan Tabel/*Continued Table* 10.5

No	Kelompok Komoditas <i>Commodity Group</i>	Rata rata Per Capita <i>Average per capita</i>
(1)	(2)	(11)
1	Perumahan dan fasilitas rumah tangga/ <i>Housing and household facilities</i>	241 422
2	Aneka barang dan jasa/ <i>Goods and services</i>	84 311
3	Pakaian, alas kaki, dan tutup kepala/ <i>Clothing, footwear, and headgear</i>	24 507
4	Barang tahan lama/ <i>Durable goods</i>	53 013
5	Pajak, pungutan, dan asuransi/ <i>Taxes and insurance</i>	32 511
6	Keperluan pesta dan upacara/kenduri/ <i>Parties and ceremonies</i>	4 337
<b>Jumlah Non Makanan/<i>Total Non Food</i></b>		<b>440 100</b>

Sumber/*Source*: BPS, Survei Sosial Ekonomi Nasional (Susenas) Maret/BPS-Statistics Indonesia, National Socioeconomic Survey March





### Banyaknya Bongkar Muat Melalui Pelabuhan di Kabupaten Sambas, 2021

*Number of Loaded and Unloaded Goods in Port of Sambas Regency, 2021*

#### Jumlah Bongkar (Ton)

*Number of Unloaded (Ton)*

102 961



2020

100 869



2021



#### Jumlah Muat (Ton)

*Number of Loaded (Ton)*

83.735



2020

77.827



2021





**PENJELASAN TEKNIS****TECHNICAL NOTES**

- |  |  |
|--|--|
| <p>1. Sistem pencatatan Statistik Ekspor dan Impor adalah "General Trade" dengan wilayah pencatatan meliputi seluruh wilayah kepabeanan Indonesia.</p>   | <p>1. <i>The recording of export and import statistics is based on General Trade System covering all Indonesian customs areas.</i></p>   |
| <p>2. Pengesahan dokumen kepabeanan ekspor dan impor dilakukan oleh Bea dan Cukai berdasarkan Persetujuan Muat/Bongkar Barang.</p>   | <p>2. <i>The legalization of customs export and import documents is conducted by the Customs and Excise Office.</i></p>  |
| <p>3. Data ekspor berasal dari dokumen kepabeanan BC 3.0 atau yang disebut dokumen Pemberitahuan Ekspor Barang (PEB) yang diisi oleh eksportir.</p>  | <p>3. <i>The export data are compiled based on customs export documents BC 3.0 or known as Export Declarations (PEB), filled by exporters.</i></p>   |
| <p>4. Data impor berasal dari dokumen kepabeanan BC 2.0 atau yang disebut dokumen Pemberitahuan Impor Barang (PIB), Pemberitahuan Impor Barang Khusus (PIBK), Pemberitahuan Pabean Free Trade Zone (PPFTZ) dan dokumen kepabeanan BC 2.3 yang mencatat impor barang dari Luar Negeri ke Kawasan Berikat.</p> | <p>4. <i>The import data are compiled based on customs import documents BC 2.0 or known as Import Declarations Form (PIB), Import Declarations Form for Special Commodity (PIBK), Customs Declaration Form for Free Trade Zone (PPFTZ), and customs import documents BC 2.3 which records import goods from foreign country to Bounded Zones Area.</i></p> |
| <p>5. Barang-barang yang dikirim ke luar negeri untuk diolah dicatat sebagai ekspor, sedangkan hasil olahan yang dikembalikan ke Indonesia dicatat sebagai impor.</p>  | <p>5. <i>Goods send abroad for processing purposes are recorded as export while its product sent to Indonesia are recorded as import.</i></p>  |
| <p>6. Barang-barang luar negeri yang diolah di dalam negeri dicatat sebagai barang impor</p>   | <p>6. <i>Foreign goods processed in Indonesia are still recorded as imports although the</i></p>   |

meskipun barang olahan tersebut akan kembali ke luar negeri.

7. Barang-barang yang tidak dicakup dalam pencatatan:
  - a. Pakaian dan barang-barang perhiasan penumpang.
  - b. Barang-barang bawaan penumpang dari/ke luar negeri untuk dipakai sendiri, kecuali lemari es, pesawat televisi, dan sebagainya.
  - c. Barang-barang untuk keperluan perwakilan kedutaan suatu negara.
  - d. Barang-barang ekspedisi dan ekshibisi atau pameran.
  - e. Barang-barang untuk militer yang diimpor langsung oleh angkatan bersenjata.
  - f. P e m b u n g k u s / p e t i kemas untuk diisi kembali.
  - g. Uang dan surat-surat berharga.
  - h. Barang-barang contoh

8. Sistem pengolahan dokumen impor/ekspor Indonesia adalah sistem "Carry Over" yaitu dokumen ditunggu selama satu bulan, setelah bulan berjalan, sedangkan dokumen-dokumen yang terlambat akan diolah pada bulan berikutnya. Dengan demikian dokumen bulan-bulan sebelumnya yang terlambat diterima dan masuk pada bulan berjalan, diperlakukan sebagai dokumen bulan pengolahan

9. **Pelabuhan Muat** adalah

*products will be sent to abroad.*

7. *The following goods are not included in the statistics:*
  - a. *Clothings and passenger's jewelry. Luggage of passengers for own use, except refrigerators, television sets, etc.*
  - c. *Goods imported/ exported for the use of foreign representative countries/embassies.*
  - d. *Goods for expeditions, and shows or exhibitions.*
  - e. *Military goods directly imported by the Armed Forces.*
  - f. *Packings/containerstoberefilled.*
  - g. *Bank notes and securities*
  - h. *Sample goods*

8. *The carry-over system is used in processing Indonesian export and import documents. Documents are processed one month after the current month, while those received later will be processed for the succeeding month. This means previous documents received in the current month will be treated as processed documents.*

9. **Port of loading** is port where

pelabuhan darimana  
barang diangkut ke luar  
negeri atau diekspor

*the goods are transported out  
of the country or exported.*

**10. Negara tujuan** adalah negara tujuan akhir yang diketahui untuk barang ekspor yang dikirim ke luar negeri

**10. Country of destination** is country that is known to export goods sent abroad.

**11. Jenis komoditi** adalah barang ekspor yang dicatat sesuai kode Harmonized System (HS)

**11. Type commodity** is exported goods recorded based on Harmonized System (HS) code.

<https://sambaskab.bps.go.id/>

**ULASAN**

Perdagangan sebagai salah satu sektor yang memegang peranan cukup penting dalam perekonomian Kabupaten Sambas sehingga perlu terus dikembangkan seiring dengan kemajuan pembangunan guna lebih meningkatkan pendapatan daerah, perluasan lapangan kerja dan pemerataan kesempatan berusaha. Apalagi sektor perdagangan merupakan tumpuan yang memberikan kontribusi terbesar kedua setelah sektor pertanian terhadap perekonomian daerah.

**Perdagangan Antar Pulau**

Perdagangan antar pulau merupakan salah satu saluran ekspor-impor Kabupaten Sambas. Untuk menjaga ketersediaan barang maka, sarana penghubung antara daerah penghasil dengan daerah pemasaran barang harus tetap lancar. Pada tahun 2021, banyaknya barang yang dibongkar di pelabuhan-pelabuhan Kabupaten Sambas mengalami penurunan sebesar 2,03 persen yaitu menjadi 100.869 ton. Sedangkan jumlah barang yang dimuat mengalami penurunan signifikan sebesar 30,96 persen yaitu menjadi 77.827 ton.

**DESCRIPTION**

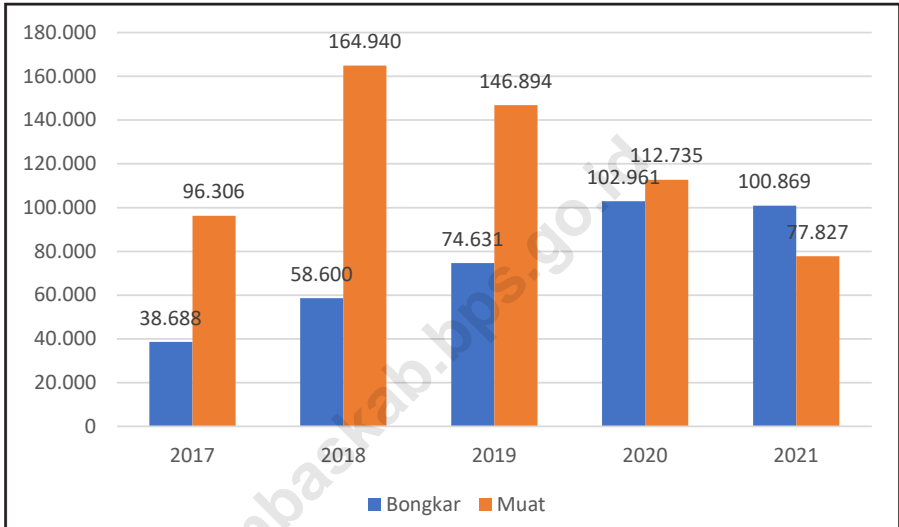
Commerce as one of the important sector in economics of Sambas Regency so that require to continue to be developed along with progress of development utilize more is improving of earnings of area, extension of employment and generalization of opportunity. More than anything else commercial sector of giving the biggest secondary contribution after agricultural sector to economics.

**Inter-Island Trade**

Inter island trade represent one of the channel of export-import of Sambas Regency. To take care of the availability of goods hence, the medium that connecting between producing area and marketing area of goods have to be smooth. *In 2021, the number of unloading goods in Ports of Sambas Regency decreased by 2.03 percent to 100,869 tons. Meanwhile, the number of loaded goods decreased significantly by 30.96 percent to 77,827 tons.*

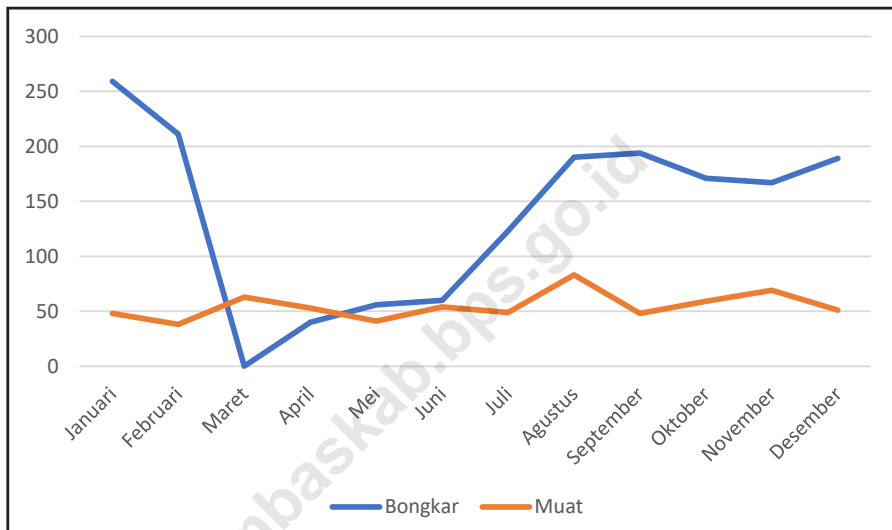
**Gambar**  
**Figures** 11.1

**Banyaknya Bongkar Muat Melalui Pelabuhan di Kabupaten Sambas (Ton), 2017-2021**  
**Number of Loaded and Unloaded Goods in Ports of Sambas Regency (Ton), 2017-2021**



Sumber/Source : Badan Pusat Statistik Kabupaten Sambas

**Gambar 11.2** Banyaknya Bongkar Muat Bahan Pokok Melalui Pelabuhan di Kabupaten Sambas (Ton), 2021  
**Figures 11.2** Number of Loaded and Unloaded Consumption Goods in Ports of Sambas Regency (Ton), 2021



Sumber/Source : Badan Pusat Statistik Kabupaten Sambas

**Tabel**  
**Table** 11.1**Banyaknya Bongkar Muat Barang Melalui Pelabuhan di Kabupaten Sambas (Ton), 2021**  
**Number of Loaded and Unloaded Goods in Ports of Sambas Regency (Ton), 2021**

Bulan Month	Bahan Pokok Consumption Goods		Migas Oil & Gas		Non Migas Non Oil & Gas		Jumlah Total	
	Bongkar Unloaded	Muat Loaded	Bongkar Unloaded	Muat Loaded	Bongkar Unloaded	Muat Loaded	Bongkar Unloaded	Muat Loaded
(1)	(2)	(3)	(4)	(5)	(6)	(7)	(8)	(9)
Januari	259	48	-	24	9 329	5 963	9 588	6 035
Februari	211	38	-	17	2 470	2 797	2 681	2 852
Maret	-	63	-	89	9 937	4 225	9 937	4 377
April	40	53	-	4	12 844	7 298	12 884	7 355
Mei	56	41	-	11	7 149	5 312	7 205	5 364
Juni	60	54	-	17	6 337	6 811	6 397	6 882
Juli	123	49	-	12	7 941	17 030	8 064	17 091
Agustus	190	83	-	30	7 344	3 641	7 534	3 754
September	194	48	-	63	8 313	8 334	8 507	8 445
Oktober	171	59	-	20	9 165	3 123	9 336	3 202
November	167	69	-	11	8 821	6 336	8 988	6 416
Desember	189	51	-	6	9 559	5 997	9 748	6 054
<b>2021</b>	<b>1 660</b>	<b>656</b>	<b>-</b>	<b>304</b>	<b>99 209</b>	<b>76 867</b>	<b>100 869</b>	<b>77 827</b>
2020	4 141	918	-	331	98 820	111 486	102 961	112 735
2019	7 894	455	-	228	66 737	146 166	74 631	146 894
2018	9 537	202	-	6	49 063	164 738	58 600	164 940
2017	4 366	-	-	16	34 326	96 290	38 688	96 306

Sumber/Source:

Badan Pusat Statistik Kabupaten Sambas







# SISTEM NERACA REGIONAL

System of Regional Accounts



## Produk Domestik Regional Bruto Kabupaten Sambas

2021

Total Gross Regional Domestic Product of Sambas Regency 2021

**22.290,19**  
Miliar Rupiah



## Lapangan Usaha dengan Kontribusi Terbesar

### Pertanian

Agricultural

**33,85%**

**7.544,41**

**Miliar Rupiah**

Billion Rupiahs



### Perdagangan besar dan Eceran

Wholesale and retail trade

**16,64%**

**3.709,25**

**Miliar Rupiah**

Billion Rupiahs





**PENJELASAN TEKNIS****TECHNICAL NOTES**

1. Penghitungan statistik neraca nasional mengikuti buku petunjuk yang diterbitkan oleh Perserikatan Bangsa Bangsa (PBB) dikenal sebagai Sistem Neraca Nasional (SNN). SNN adalah rekomendasi internasional tentang bagaimana menyusun ukuran aktivitas ekonomi yang sesuai dengan standar neraca baku yang didasarkan pada prinsip-prinsip ekonomi. Rekomendasi yang dimaksud dinyatakan dalam sekumpulan konsep, definisi, klasifikasi, dan aturan neraca yang disepakati secara internasional dalam mengukur indikator tertentu seperti Produk Domestik Bruto (PDB). Salah satu bentuk adaptasi pencatatan statistik nasional adalah melakukan perubahan tahun dasar PDB Indonesia dari tahun 2000 ke 2010. Perubahan tahun dasar PDB dilakukan seiring dengan mengadopsi rekomendasi PBB yang tertuang dalam Sistem Neraca Nasional 2008 (SNA 2008).
  2. Produk Domestik Bruto pada tingkat nasional serta Produk Domestik Regional Bruto (PDRB) pada tingkat regional (provinsi) menggambarkan kemampuan suatu wilayah untuk menciptakan nilai tambah pada suatu waktu tertentu. Untuk menyusun PDB maupun PDRB digunakan 2
1. *The method used to estimate national accounts statistics is based on the standard guidelines formed by United Nation known as System of National Accounts (SNA). SNA is the internationally agreed standard set of recommendations on how to compile measures of economic activity in accordance with strict accounting conventions based on economic principles. The recommendations are expressed in term of a set of concepts, definitions, classifications and accounting rules that comprise the internationally agreed standard for measuring indicators such as Gross Domestic Product (GDP). One of the improvement in the national statistical system is to rebase GDP form base year 2000 to 2010 in order to capture current economic condition. It is in line with the United Nations (UN) recommendation on 2008 SNA.*
  2. *The basic measure of the value added arising from economic activity is known as Gross Domestic Product at the national level and Gross Regional Domestic Product (GRDP) at the regional level (provinces/regencies/municipalities). To compile these statistics, two approaches*

pendekatan, yaitu lapangan usaha dan pengeluaran. Keduanya menyajikan komposisi data nilai tambah dirinci menurut sumber kegiatan ekonomi (lapangan usaha) dan menurut komponen penggunaannya. PDB maupun PDRB dari sisi lapangan usaha merupakan penjumlahan seluruh komponen nilai tambah bruto yang mampu diciptakan oleh sektor-sektor ekonomi atas berbagai aktivitas produksinya. Sedangkan dari sisi pengeluaran menjelaskan tentang penggunaan dari nilai tambah tersebut.

3. PDB menurut lapangan usaha mengalami perubahan klasifikasi dari 9 lapangan usaha menjadi 17 lapangan usaha. PDB menurut lapangan usaha dirinci menurut total nilai tambah dari seluruh sektor ekonomi yang mencakup lapangan usaha Pertanian, Kehutanan, dan Perikanan; Pertambangan dan Penggalian; Industri Pengolahan; Pengadaan Listrik dan Gas; Pengadaan Air, Pengelolaan Sampah, Limbah dan Daur Ulang; Konstruksi; Perdagangan Besar dan Eceran, Reparasi Mobil dan Sepeda Motor; Transportasi dan Pergudangan; Penyediaan Akomodasi dan Makan Minum; Informasi dan Komunikasi; Jasa Keuangan dan Asuransi; Real Estat; Jasa Perusahaan; Administrasi

*have been used, i.e. "production approach". The first approach is to measure value added produced by various kinds of economic activities, while the second second approach is to measure final uses of the country's output. In other words, GDP/GRDP is the sum of total valueadded produced by all economicindustries (activities) and the way of using it.*

3. *GDP by industry classification changes from 9 sectors to 17 industries. GDP by industry is classified by types of economic activities such as Agriculture, Forestry and Fishing; Mining and Quarrying; Manufacturing; Electricity and Gas; Water supply, Sewerage, Waste Management and Remediation Activities; Construction; Wholesaleand Retail Trade; Repair of MotorVehicles and Motorcycles; Transportation and Storage; Accommodation and Food Service Activities; Information and Communication; Financial and Insurance Activities; Real Estate Activities; Business Activities; Public Administration; Defence and Compulsory Social Security; Education; Human Health and Social Work Activities;*

Pemerintahan, Pertahanan dan Jaminan Sosial Wajib; Jasa Pendidikan; Jasa Kesehatan dan Kegiatan Sosial; dan Jasa lainnya.

*and Other Services Activities.*

4. Produk Domestik Bruto maupun agregat turunannya disajikan dalam 2 (dua) versi penilaian, yaitu atas dasar "harga berlaku" dan atas dasar "harga konstan". Disebut sebagai harga berlaku karena seluruh agregat dinilai dengan menggunakan harga pada tahun berjalan, sedangkan harga konstan penilaiannya didasarkan kepada harga satu tahun dasar tertentu, dalam publikasi ini digunakan harga tahun 2010.
  5. Laju pertumbuhan Produk Domestik Bruto diperoleh dari perhitungan PDB atas dasar harga konstan. Diperoleh dengan cara mengurangi nilai PDB pada tahun ke-n terhadap nilai pada tahun ke n-1 (tahun sebelumnya), dibagi dengan nilai pada tahun ke n-1, dikalikan dengan 100 persen. Laju pertumbuhan menunjukkan perkembangan agregat pendapatan dari satu waktu tertentu terhadap waktu sebelumnya.
  6. PDB/PDRB menurut pengeluaran mengalami perubahan klasifikasi dimana pengeluaran konsumsi Lembaga Non Profit yang Melayani Rumah Tangga (LNPR) yang sebelumnya termasuk
4. *GDP and its aggregations are presented in two forms: at current market prices and at constant baseyear market prices. In presenting current market prices, all aggregates are valued at current market prices, while base year constant market prices are shown by valuing all aggregates at fixed base year prices. Year of 2010 is used as the base year in this publication.*
  5. *Growth rate of Gross Domestic Product is derived from GDP at constant market prices. It is obtained by subtracting the value of GDP year n with the value of GDP year n-1, divided by the value of GDP year n-1 then multiplied by 100 percent. The growth rate of GDP explains the income growth during the given period.*
  6. *GDP/ GRDP by expenditure classification changes where consumption expenditure Non-profit Institutions Serving Households (NPISH) previously included as part of household*

bagian dari pengeluaran konsumsi rumah tangga menjadi komponen terpisah. Sehingga klasifikasi PDB menurut pengeluaran dirinci menjadi 7 komponen yaitu komponen pengeluaran konsumsi rumah tangga, pengeluaran konsumsi LNPR, pengeluaran konsumsi pemerintah, pembentukan modal tetap bruto, perubahan inventori, ekspor barang dan jasa, impor barang dan jasa.

*consumption expenditure is taken out into separate component. So that, GDP by type of expenditures is classified into: household consumption expenditure, NPISH consumption expenditure, government consumption expenditure, gross fixed capital formation, changes in inventories, exports of goods and services, and imports of goods and services.*

**ULASAN****DESCRIPTION**

Pertumbuhan Ekonomi Regional PDRB Kabupaten Sambas atas dasar harga berlaku meningkat sebesar 7,84 persen dari 20.669,99 milliar rupiah pada tahun 2020 menjadi 22.290,19 milliar rupiah pada tahun 2021. Peningkatan ini lebih tinggi dari tahun sebelumnya yang hanya naik sebesar 0,67 persen. Pemulihan ekonomi pada tahun 2021 akibat pandemi covid-19 menjadikan meningkatnya pertumbuhan ekonomi hampir di semua sektor. PDRB atas dasar harga konstan 2010 pada tahun 2020 mencapai 13.363,52 milliar rupiah, meningkat menjadi 13.948,12 milliar rupiah pada tahun 2021 atau naik sebesar 4,37 persen.

Untuk lebih meningkatkan laju pertumbuhan ekonomi dan sekaligus mewujudkan pemerataan pendapatan, perlu adanya peningkatan mutu sumber daya manusianya yang diikuti pengendalian jumlah penduduk serta peningkatan infrastruktur. Keterpaduan antara program pemerintah dengan peran swasta dan masyarakat perlu diperhatikan guna menyelaraskan langkah dalam menggali sektor-sektor potensial yang sekaligus memiliki potensi besar dalam mendukung pertumbuhan ekonomi

**Struktur Perekonomian**

Pada tahun 2020, kontribusi sektor pertanian sebesar 33,62 persen terhadap keseluruhan perekonomian

*Regional Economics Growth*

*GDRP of Sambas Regency at current price increased by 7.84 percent from 20,669.99 billion rupiahs in 2020 to 22,290.19 billion rupiahs in 2021. This increase was higher than the previous year which only increased by 0.67 percent. The economic recovery in 2021 due to the COVID-19 pandemic has increased economic growth in almost all sectors. GRDP based on constant 2010 prices in 2020 reached 13,363.52 billion rupiahs, increasing to 13,948.12 billion rupiahs in 2021 or increase to 4.37 percent.*

*To improve the economics growth rate and at the same time to realize generalization of earnings, need the existence of the increased of quality of its human resource which followed by the number of people conducted and infrastructure increased. The Integrity between governmental program with role of private sector and society require to be paid attention to utilize to harmonize step in digging potential sectors which at the same time have big potency in supporting growth of economics.*

*Economics Structure*

*In 2020, contribution of agriculture sector was 33.62 percent to total GDRP at current price; followed by wholesale*



yang ditunjukkan pada PDRB harga berlaku tahun tersebut. Kemudian disusul oleh sektor perdagangan besar dan eceran; reparasi mobil dan sepeda motor sebesar 17,01 persen, sektor industri sebesar 11,64 persen, sektor konstruksi sebesar 8,08 dan sektor lainnya 29,65 persen.

Pada tahun 2021, struktur perekonomian Kabupaten Sambas masih didominasi oleh sektor pertanian. Sektor ini meningkat dan memberikan kontribusi sebesar 33,85 persen terhadap keseluruhan perekonomian yang ditunjukkan pada PDRB harga berlaku tahun tersebut. Kemudian disusul oleh sektor perdagangan besar dan eceran; reparasi mobil dan sepeda motor sebesar 16,64 persen, sektor industri sebesar 12,08 persen, konstruksi sebesar 8,39 dan sektor lainnya 29,04 persen. Pola Struktur ini masih tetap sama dibanding tahun sebelumnya meskipun peranan setiap sektor menunjukkan angka yang semakin berimbang.

#### PDRB Menurut Pengeluaran

Selain dari sektoral, perkembangan ekonomi dapat tercermin juga dari komponen-komponen pengeluaran Produk Domestik Regional Bruto (PDRB). Penyajian menurut penggunaan/pengeluaran dapat menggambarkan komposisi penggunaan barang dan jasa. Baik yang dihasilkan di dalam region maupun yang berasal dari luar region. Komponen-komponen tersebut adalah: (1) Konsumsi rumah

*and retail trade; repair of motor vehicles and motorcycles sector at 17.01 percent; industrial sector at 11.64 percent; construction sector at 8.08 percent and other sector at 29.65 percent.*

*In 2021, the economics structure of Sambas Regency still predominated by agriculture sector. This sector give contribution to GDRP was 33.85 percent, followed by wholesale and retail trade; repair of motor vehicles and motorcycles sector about 16.64 percent, manufacturing industry sector around 12.08 percent; construction sector at 8.39 percent and other sector at 29.04 percent. The pattern structure was still the same compared to previous year although the share every sector show number which proportional progressively.*

#### GDRP by Expenditure

*Apart from sektoral, economic growth also mirrored from use components of GRDP. Presentation of according to use/expenditure can describe composition of use of goods and service. Whether produced by in region or from outside region. These components are: (1) Household consumption, (2) Private Nonprofit Institution Consumption, (3) Governmental Consumption, (4) Forming of gross capital remain, (5) Change*

tangga, (2) Konsumsi lembaga swasta nirlaba, (3) Konsumsi Pemerintah, (4) Pembentukan modal tetap domestik bruto, (5) Perubahan stok, (6) Ekspor barang dan jasa dan (7) Impor barang dan jasa.

Dari sisi pengeluaran PDRB tahun 2021 atas dasar harga berlaku masih didominasi oleh konsumsi rumah tangga yaitu sebesar 53,00 persen.

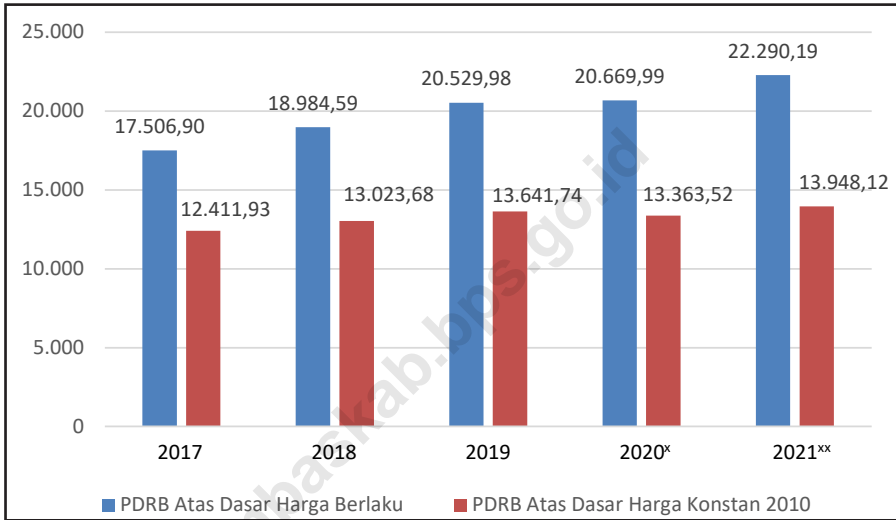
Pengeluaran untuk konsumsi rumah tangga cenderung mengalami peningkatan dibandingkan dengan tahun 2020. Kondisi tersebut lebih disebabkan oleh meningkatnya pengeluaran untuk konsumsi makanan. Sementara itu, pengeluaran konsumsi LNPRT memiliki proporsi terkecil dalam penggunaan PDRB yaitu hanya 1,08 persen.

*Stock, (6) Exporting of goods and service and (7) Importing of goods and service.*

*From the expenditure side, GRDP 2021 on current market price still dominated by household consumption 53.00 percents.*

*Expenditure for household consumption tends to increase compared to 2020. Its caused by increasing it expenditure for food consumption. Meanwhile, LNPRT consumption expenditure has the smallest proportion in PDRB's use that is only 1.08 percent.*

**Gambar** 12.1 **Produk Domestik Regional Bruto Kabupaten Sambas, 2017-2021 (Miliar Rupiah)**  
**Figures** **Gross Regional Domestic Product Sambas Regency, 2017-2021 (Billion Rupiahs)**



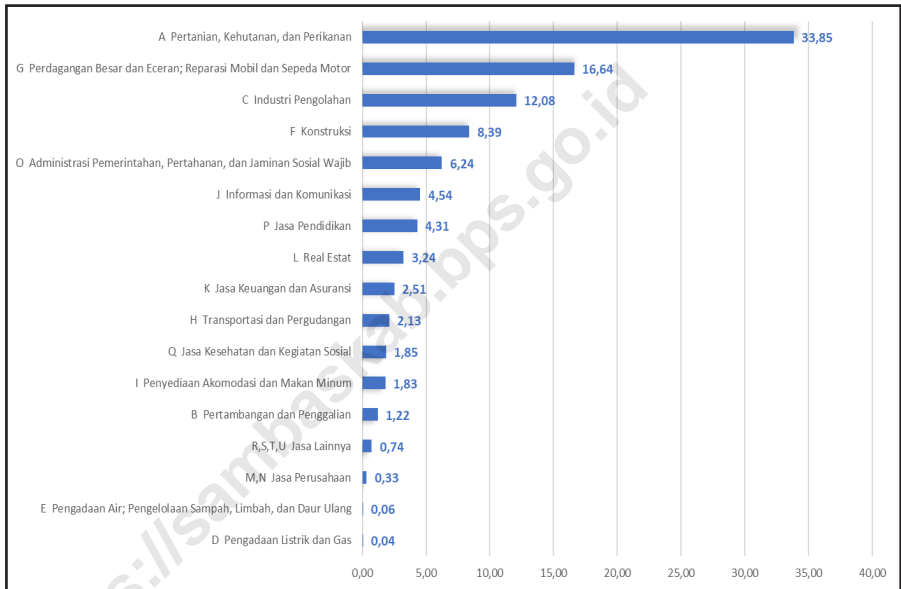
Sumber/Source : BPS, berbagai sensus, survei dan sumber lain/BPS-Statistics Indonesia, various census, survey, and other sources

Catatan/Note : Data 2020: Angka sementara/ Data 2020: Preliminary figures

Data 2021: Angka sangat sementara/ Data 2021: Very Preliminary figures

**Gambar** 12.2  
**Figures**

**Distribusi Persentase Produk Domestik Regional Bruto Atas Dasar Harga Berlaku Menurut Lapangan Usaha di Kabupaten Sambas, 2021**  
*Percentage Distribution of Gross Regional Domestic Product at Current Market Prices by Industry in Sambas Regency, 2021*



Sumber/Source: BPS, berbagai sensus, survei dan sumber lain/BPS-Statistics Indonesia, various census, survey, and other sources

Catatan/Note : Data 2021: Angka sangat sementara/ Data 2021: Very Preliminary figures

**Tabel** 12.1. **Produk Domestik Regional Bruto Atas Dasar Harga Berlaku Menurut Lapangan Usaha di Kabupaten Sambas (miliar rupiah), 2017–2021**  
**Gross Regional Domestic Product at Current Market Prices by Industry Sambas Regency (billion rupiahs), 2017–2021**

Lapangan Usaha/Industry	2017	2018	2019	2020 <sup>x</sup>	2021 <sup>xx</sup>
(1)	(2)	(3)	(4)	(5)	(6)
A Pertanian, Kehutanan, dan Perikanan/ <i>Agriculture, Forestry, and Fishing</i>	5701,20	6 194,37	6 680,68	6 948,45	7 544,41
B Pertambangan dan Penggalian/ <i>Mining and Quarrying</i>	220,26	235,02	250,79	252,80	272,09
C Industri Pengolahan/ <i>Manufacturing</i>	2 210,25	2 291,41	2 423,64	2 406,59	2 691,77
D Pengadaan Listrik dan Gas/ <i>Electricity and Gas</i>	7,65	8,39	9,31	8,72	8,98
E Pengadaan Air; Pengelolaan Sampah, Limbah, dan Daur Ulang/ <i>Water Supply; Sewerage, Waste Management, and Remediation Activities</i>	9,27	10,18	10,91	11,47	12,60
F Konstruksi/ <i>Construction</i>	1 447,60	1 583,50	1 699,58	1 670,87	1 871,15
G Perdagangan Besar dan Eceran; Reparasi Mobil dan Sepeda Motor/ <i>Wholesale and Retail Trade; Repair of Motor Vehicles and Motorcycles</i>	3 020,14	3 288,10	3 616,12	3 516,76	3 709,25
H Transportasi dan Pergudangan/ <i>Transportation and Storage</i>	429,51	472,21	514,77	467,96	474,27
I Penyediaan Akomodasi dan Makan Minum/ <i>Accommodation and Food Service Activities</i>	362,42	404,64	444,96	373,24	407,89
J Informasi dan Komunikasi/ <i>Information and Communication</i>	695,61	778,23	861,72	941,66	1 011,94

Lanjutan Tabel/*Continued Table 12.1*

<b>Lapangan Usaha/Industry</b>		<b>2017</b>	<b>2018</b>	<b>2019</b>	<b>2020<sup>x</sup></b>	<b>2021<sup>xx</sup></b>
(1)		(2)	(3)	(4)	(5)	(6)
K	Jasa Keuangan dan Asuransi/ <i>Financial and Insurance Activities</i>	465,75	521,51	514,90	516,92	559,72
L	Real Estat/ <i>Real Estate Activities</i>	577,01	633,78	680,28	687,65	723,24
M,N	Jasa Perusahaan/ <i>Business Activities</i>	65,46	70,81	77,25	72,04	72,47
O	Administrasi Pemerintahan, Pertahanan, dan Jaminan Sosial Wajib/ <i>Public Administration and Defence; Compulsory Social Security</i>	1071,60	1176,14	1 304,64	1 375,47	1 391,39
P	Jasa Pendidikan/ <i>Education</i>	847,87	905,37	985,92	934,07	961,80
Q	Jasa Kesehatan dan Kegiatan Sosial/ <i>Human Health and Social Work Activities</i>	218,12	238,57	261,32	326,39	412,58
R,S,T,U	Jasa Lainnya/ <i>Other Services Activities</i>	157,19	172,35	193,18	158,93	164,65
<b>Produk Domestik Regional Bruto/<i>Gross Regional Domestic Product</i></b>		<b>17 506,90</b>	<b>18 984,59</b>	<b>20 529,98</b>	<b>20 669,99</b>	<b>22 290,19</b>

Sumber/Source : BPS, berbagai sensus, survei dan sumber lain/BPS-Statistics Indonesia, various census, survey, and other sources

Catatan/Note : Data 2020: Angka sementara/ *Data 2020: Preliminary figures*

Data 2021: Angka sangat sementara/ *Data 2021: Very Preliminary figures*

**Tabel**  
**Table** 12.2

**Produk Domestik Regional Bruto Atas Dasar Harga Konstan 2010 Menurut Lapangan Usaha di Kabupaten Sambas (miliar rupiah), 2017–2021**  
**Gross Regional Domestic Product at 2010 Constant Market Prices by Industry in Sambas Regency (billion rupiahs), 2017–2021**

Lapangan Usaha/Industry		2017	2018	2019	2020 <sup>a</sup>	2021 <sup>xx</sup>
(1)		(2)	(3)	(4)	(5)	(6)
A	Pertanian, Kehutanan, dan Perikanan/ <i>Agriculture, Forestry, and Fishing</i>	4 237,46	4 487,18	4 738,13	4 785,44	4 990,51
B	Pertambangan dan Penggalian/ <i>Mining and Quarrying</i>	124,54	129,42	134,41	130,44	137,96
C	Industri Pengolahan/ <i>Manufacturing</i>	1 561,83	1 614,74	1 693,84	1 642,54	1 723,21
D	Pengadaan Listrik dan Gas/ <i>Electricity and Gas</i>	6,17	6,35	6,68	6,17	6,27
E	Pengadaan Air; Pengelolaan Sampah, Limbah, dan Daur Ulang/ <i>Water Supply; Sewerage, Waste Management, and Remediation Activities</i>	7,67	8,07	8,65	9,08	9,72
F	Konstruksi/ <i>Construction</i>	936,58	973,10	984,45	924,86	991,12
G	Perdagangan Besar dan Eceran; Reparasi Mobil dan Sepeda Motor/ <i>Wholesale and Retail Trade; Repair of Motor Vehicles and Motorcycles</i>	2 187,50	2 274,81	2 396,30	2 229,03	2 295,66
H	Transportasi dan Pergudangan/ <i>Transportation and Storage</i>	311,35	325,39	344,41	306,74	303,31
I	Penyediaan Akomodasi dan Makan Minum/ <i>Accommodation and Food Service Activities</i>	255,32	271,12	286,71	231,71	248,87
J	Informasi dan Komunikasi/ <i>Information and Communication</i>	664,01	712,22	758,36	819,92	873,17

Lanjutan Tabel/*Continued Table* 12.2

Lapangan Usaha/ <i>Industry</i>		2017	2018	2019	2020 <sup>x</sup>	2021 <sup>xx</sup>
(1)		(2)	(3)	(4)	(5)	(6)
K	Jasa Keuangan dan Asuransi/ <i>Financial and Insurance Activities</i>	363,77	390,76	375,48	374,35	388,86
L	Real Estat/ <i>Real Estate Activities</i>	407,05	422,05	431,71	435,51	450,22
M,N	Jasa Perusahaan/ <i>Business Activities</i>	47,37	49,34	51,82	48,59	48,71
O	Administrasi Pemerintahan, Pertahanan, dan Jaminan Sosial Wajib/ <i>Public Administration and Defence; Compulsory Social Security</i>	490,25	516,38	547,14	556,00	551,42
P	Jasa Pendidikan/ <i>Education</i>	555,61	571,96	593,37	561,52	575,87
Q	Jasa Kesehatan dan Kegiatan Sosial/ <i>Human Health and Social Work Activities</i>	144,51	153,96	164,44	196,63	245,62
R,S,T,U	Jasa Lainnya/ <i>Other Services Activities</i>	110,93	116,84	125,84	105,01	107,61
<b>Produk Domestik Regional Bruto/<i>Gross Regional Domestic Product</i></b>		<b>12 411,93</b>	<b>13 023,68</b>	<b>13 641,74</b>	<b>13 363,52</b>	<b>13 948,12</b>

Sumber/*Source* : BPS, berbagai sensus, survei dan sumber lain/*BPS-Statistics Indonesia, various census, survey, and other sources*

Catatan/*Note* : Data 2020: Angka sementara/*Data 2020: Preliminary figures*

Data 2021: Angka sangat sementara/*Data 2021: Very Preliminary figures*



**Tabel**  
**Table** 12.3

**Distribusi Persentase Produk Domestik Regional Bruto Atas Dasar Harga Berlaku Menurut Lapangan Usaha di Kabupaten Sambas, 2017–2021**  
**Percentage Distribution of Gross Regional Domestic Product at Current Market Prices by Industry in Sambas Regency, 2017–2021**

Lapangan Usaha/ <i>Industry</i>	2017	2018	2019	2020 <sup>x</sup>	2021 <sup>xx</sup>
(1)	(2)	(3)	(4)	(5)	(6)
A Pertanian, Kehutanan, dan Perikanan/ <i>Agriculture, Forestry, and Fishing</i>	32,57	32,63	32,54	33,62	33,85
B Pertambangan dan Penggalian/ <i>Mining and Quarrying</i>	1,26	1,24	1,22	1,22	1,22
C Industri Pengolahan/ <i>Manufacturing</i>	12,63	12,07	11,81	11,64	12,08
D Pengadaan Listrik dan Gas/ <i>Electricity and Gas</i>	0,04	0,04	0,05	0,04	0,04
E Pengadaan Air; Pengelolaan Sampah, Limbah, dan Daur Ulang/ <i>Water Supply; Sewerage, Waste Management, and Remediation Activities</i>	0,05	0,05	0,05	0,06	0,06
F Konstruksi/ <i>Construction</i>	8,27	8,34	8,28	8,08	8,39
G Perdagangan Besar dan Eceran; Reparasi Mobil dan Sepeda Motor/ <i>Wholesale and Retail Trade; Repair of Motor Vehicles and Motorcycles</i>	17,25	17,32	17,61	17,01	16,64
H Transportasi dan Pergudangan/ <i>Transportation and Storage</i>	2,45	2,49	2,51	2,26	2,13
I Penyediaan Akomodasi dan Makan Minum/ <i>Accommodation and Food Service Activities</i>	2,07	2,13	2,17	1,81	1,83
J Informasi dan Komunikasi/ <i>Information and Communication</i>	3,97	4,10	4,20	4,56	4,54
K Jasa Keuangan dan Asuransi/ <i>Financial and Insurance Activities</i>	2,66	2,75	2,51	2,50	2,51

Lanjutan Tabel/*Continued Table* 12.3

Lapangan Usaha/ <i>Industry</i>		2017	2018	2019	2020 <sup>x</sup>	2021 <sup>xx</sup>
(1)		(2)	(3)	(4)	(5)	(6)
L	Real Estat/ <i>Real Estate Activities</i>	3,30	3,34	3,31	3,33	3,24
M,N	Jasa Perusahaan/ <i>Business Activities</i>	0,37	0,37	0,38	0,35	0,33
O	Administrasi Pemerintahan, Pertahanan, dan Jaminan Sosial Wajib/ <i>Public Administration and Defence; Compulsory Social Security</i>	6,12	6,20	6,35	6,65	6,24
P	Jasa Pendidikan/ <i>Education</i>	4,84	4,77	4,80	4,52	4,31
Q	Jasa Kesehatan dan Kegiatan Sosial/ <i>Human Health and Social Work Activities</i>	1,25	1,26	1,27	1,58	1,85
R,S,T,U	Jasa Lainnya/ <i>Other Services Activities</i>	0,90	0,91	0,94	0,77	0,74
<b>Produk Domestik Regional Bruto/<i>Gross Regional Domestic Product</i></b>		<b>100,00</b>	<b>100,00</b>	<b>100,00</b>	<b>100,00</b>	<b>100,00</b>

Sumber/*Source* : BPS, berbagai sensus, survei dan sumber lain/*BPS-Statistics Indonesia, various census, survey, and other sources*

Catatan/*Note* : Data 2020: Angka sementara/ *Data 2020: Preliminary figures*

Data 2021: Angka sangat sementara/ *Data 2021: Very Preliminary figures*

**Tabel**  
**Table** 12.4

**Laju Pertumbuhan Produk Domestik Regional Bruto Atas Dasar Harga Konstan 2010 Menurut Lapangan Usaha di Kabupaten Sambas (persen), 2017–2021**  
**Growth Rate of Gross Regional Domestic Product at 2010 Constant Market Prices by Industry In Sambas Regency (percent), 2017–2021**

Lapangan Usaha/ <i>Industry</i>	2017	2018	2019	2020 <sup>x</sup>	2021 <sup>xx</sup>
(1)	(2)	(3)	(4)	(5)	(6)
A Pertanian, Kehutanan, dan Perikanan/ <i>Agriculture, Forestry, and Fishing</i>	5,50	5,89	5,59	1,00	4,29
B Pertambangan dan Penggalian/ <i>Mining and Quarrying</i>	2,85	3,92	3,86	-2,96	5,77
C Industri Pengolahan/ <i>Manufacturing</i>	4,12	3,39	4,90	-3,03	4,91
D Pengadaan Listrik dan Gas/ <i>Electricity and Gas</i>	3,52	3,02	5,11	-7,65	1,64
E Pengadaan Air; Pengelolaan Sampah, Limbah, dan Daur Ulang/ <i>Water Supply; Sewerage, Waste Management, and Remediation Activities</i>	6,26	5,22	7,10	4,98	7,09
F Konstruksi/ <i>Construction</i>	5,00	3,90	1,17	-6,05	7,16
G Perdagangan Besar dan Eceran; Reparasi Mobil dan Sepeda Motor/ <i>Wholesale and Retail Trade; Repair of Motor Vehicles and Motorcycles</i>	4,07	3,99	5,34	-6,98	2,99
H Transportasi dan Pergudangan/ <i>Transportation and Storage</i>	4,47	4,51	5,85	-10,94	-1,12
I Penyediaan Akomodasi dan Makan Minum/ <i>Accommodation and Food Service Activities</i>	5,17	6,19	5,75	-19,18	7,41
J Informasi dan Komunikasi/ <i>Information and Communication</i>	14,54	7,26	6,48	8,12	6,49
K Jasa Keuangan dan Asuransi/ <i>Financial and Insurance Activities</i>	7,48	7,42	-3,91	-0,30	3,88

Lanjutan Tabel/*Continued Table 12.4*

Lapangan Usaha/ <i>Industry</i>		2017	2018	2019	2020 <sup>x</sup>	2021 <sup>xx</sup>
(1)		(2)	(3)	(4)	(5)	(6)
L	Real Estat/ <i>Real Estate Activities</i>	3,30	3,68	2,29	0,88	3,38
M,N	Jasa Perusahaan/ <i>Business Activities</i>	2,08	4,16	5,02	-6,24	0,26
O	Administrasi Pemerintahan, Pertahanan, dan Jaminan Sosial Wajib/ <i>Public Administration and Defence; Compulsory Social Security</i>	3,94	5,33	5,96	1,62	-0,82
P	Jasa Pendidikan/ <i>Education</i>	1,76	2,94	3,74	-5,37	2,55
Q	Jasa Kesehatan dan Kegiatan Sosial/ <i>Human Health and Social Work Activities</i>	3,13	6,54	6,81	19,57	24,91
R,S,T,U	Jasa Lainnya/ <i>Other Services Activities</i>	4,03	5,32	7,70	-16,55	2,48
<b>Produk Domestik Regional Bruto/<i>Gross Regional Domestic Product</i></b>		<b>5,06</b>	<b>4,93</b>	<b>4,75</b>	<b>-2,04</b>	<b>4,37</b>

Sumber/*Source* : BPS, berbagai sensus, survei dan sumber lain/*BPS-Statistics Indonesia, various census, survey, and other sources*

Catatan/*Note* : Data 2020: Angka sementara/ *Data 2020: Preliminary figures*

Data 2021: Angka sangat sementara/ *Data 2021: Very Preliminary figures*

**Tabel**  
**Table** 12.5

**Produk Domestik Regional Bruto Atas Dasar Harga Berlaku Menurut Jenis Pengeluaran di Kabupaten Sambas (miliar rupiah), 2017–2021**  
**Gross Regional Domestic Product at Current Market Prices by Type of Expenditure In Sambas Regency (billion rupiahs), 2017–2021**

<b>Jenis Pengeluaran</b> <b>Type of Expenditure</b>	<b>2017</b>	<b>2018</b>	<b>2019</b>	<b>2020*</b>	<b>2021**</b>
(1)	(2)	(3)	(4)	(5)	(6)
Pengeluaran Konsumsi Rumah Tangga <i>Household Consumption Expenditure</i>	9 635,96	10 427,44	11 129,21	11 265,17	11 813,48
Pengeluaran Konsumsi LNPRT <i>NPISH Consumption Expenditure</i>	167,57	192,73	213,75	225,78	241,01
Pengeluaran Konsumsi Pemerintah <i>Government Consumption Expenditure</i>	1 680,18	1 793,21	1 898,72	1 979,99	2 102,96
Pembentukan Modal Tetap Bruto <i>Gross Fixed Capital Formation</i>	5 033,15	5 197,99	5 257,33	5 186,62	5 585,74
Perubahan Inventori <i>Changes in Inventories</i>	190,34	193,24	223,00	422,77	398,48
Net Ekspor Barang dan Jasa <i>Net Exports of Goods and Services</i>	799,70	1 179,98	1 807,96	1 589,65	2 148,54
<b>Produk Domestik Regional Bruto</b> <b>Gross Regional Domestic Product</b>	<b>17 506,90</b>	<b>18 984,59</b>	<b>20 529,98</b>	<b>20 669,99</b>	<b>22 290,19</b>

Sumber/Source : BPS, berbagai sensus, survei dan sumber lain/BPS-Statistics Indonesia, various census, survey, and other sources

Catatan/Note : Data 2020: Angka sementara/ Data 2020: Preliminary figures

Data 2021: Angka sangat sementara/ Data 2021: Very Preliminary figures

**Tabel**  
**Table** 12.6

**Produk Domestik Regional Bruto Atas Dasar Harga Konstan 2010 Menurut Jenis Pengeluaran di Kabupaten Sambas (miliar rupiah), 2017–2021**  
**Gross Regional Domestic Product at 2010 Constant Market Prices by Type of Expenditure In Sambas Regency (billion rupiahs), 2017–2021**

<b>Jenis Pengeluaran</b> <b>Type of Expenditure</b>	<b>2017</b>	<b>2018</b>	<b>2019</b>	<b>2020*</b>	<b>2021**</b>
(1)	(2)	(3)	(4)	(5)	(6)
Pengeluaran Konsumsi Rumah Tangga <i>Household Consumption Expenditure</i>	6 504,04	6 782,56	7 093,73	7 081,50	7 192,57
Pengeluaran Konsumsi LNPRT <i>NPISH Consumption Expenditure</i>	127,02	141,59	152,75	157,07	163,50
Pengeluaran Konsumsi Pemerintah <i>Government Consumption Expenditure</i>	1 190,15	1 224,64	1 281,89	1 282,54	1 334,54
Pembentukan Modal Tetap Bruto <i>Gross Fixed Capital Formation</i>	3 411,63	3 442,16	3 447,66	3 368,40	3 520,65
Perubahan Inventori <i>Changes in Inventories</i>	104,40	103,89	110,47	265,89	248,63
Net Ekspor Barang dan Jasa <i>Net Exports of Goods and Services</i>	1 074,68	1 328,83	1 555,23	1 208,11	1 488,22
<b>Produk Domestik Regional Bruto</b> <b>Gross Regional Domestic Product</b>	<b>12 411,93</b>	<b>13 023,68</b>	<b>13 641,74</b>	<b>13 363,52</b>	<b>13 948,12</b>

Sumber/Source : BPS, berbagai sensus, survei dan sumber lain/BPS-Statistics Indonesia, various census, survey, and other sources

Catatan/Note : Data 2020: Angka sementara/ Data 2020: Preliminary figures

Data 2021: Angka sangat sementara/ Data 2021: Very Preliminary figures

**Tabel**  
**Table** 12.7

**Distribusi Persentase Produk Domestik Regional Bruto Atas Dasar Harga Berlaku Menurut Jenis Pengeluaran di Kabupaten Sambas, 2017–2021**  
**Percentage Distribution of Gross Regional Domestic Product at Current Prices by Type of Expenditure in Sambas Regency, 2017-2021**

<b>Jenis Pengeluaran</b> <b>Type of Expenditure</b>	<b>2017</b>	<b>2018</b>	<b>2019</b>	<b>2020*</b>	<b>2021**</b>
(1)	(2)	(3)	(4)	(5)	(6)
Pengeluaran Konsumsi Rumah Tangga <i>Household Consumption Expenditure</i>	55,04	54,93	54,21	54,50	53,00
Pengeluaran Konsumsi LNPRT <i>NPISH Consumption Expenditure</i>	0,96	1,02	1,04	1,09	1,08
Pengeluaran Konsumsi Pemerintah <i>Government Consumption Expenditure</i>	9,60	9,45	9,25	9,58	9,43
Pembentukan Modal Tetap Bruto <i>Gross Fixed Capital Formation</i>	28,75	27,38	25,61	25,09	25,06
Perubahan Inventori <i>Changes in Inventories</i>	1,09	1,02	1,09	2,05	1,79
Net Ekspor Barang dan Jasa <i>Net Exports of Goods and Services</i>	4,57	6,22	8,81	7,69	9,64
<b>Produk Domestik Regional Bruto</b> <b>Gross Regional Domestic Product</b>	<b>100,00</b>	<b>100,00</b>	<b>100,00</b>	<b>100,00</b>	<b>100,00</b>

Sumber/Source : BPS, berbagai sensus, survei dan sumber lain/BPS-Statistics Indonesia, various census, survey, and other sources

Catatan/Note : Data 2020: Angka sementara/ Data 2020: Preliminary figures

Data 2021: Angka sangat sementara/ Data 2021: Very Preliminary figures

**Tabel**  
**Table** 12.8

**Laju Pertumbuhan Produk Domestik Regional Bruto Atas Dasar Harga Konstan Menurut Jenis Pengeluaran di Kabupaten Sambas (persen), 2017–2021**  
**Growth rate of Gross Regional Domestic Product at 2010 Constant Prices by Expenditure in Sambas Regency (percent), 2017-2021**

<b>Jenis Pengeluaran</b> <b>Type of Expenditure</b>	<b>2017</b>	<b>2018</b>	<b>2019</b>	<b>2020*</b>	<b>2021**</b>
(1)	(2)	(3)	(4)	(5)	(6)
Pengeluaran Konsumsi Rumah Tangga <i>Household Consumption Expenditure</i>	3,91	4,28	4,59	-0,17	1,57
Pengeluaran Konsumsi LNPRT <i>NPISH Consumption Expenditure</i>	6,13	11,47	7,88	2,83	4,09
Pengeluaran Konsumsi Pemerintah <i>Government Consumption Expenditure</i>	1,04	2,90	4,68	0,05	4,05
Pembentukan Modal Tetap Bruto <i>Gross Fixed Capital Formation</i>	1,16	0,89	0,16	-2,30	4,52
Perubahan Inventori <i>Changes in Inventories</i>	-	-	-	-	-
Net Ekspor Barang dan Jasa <i>Net Exports of Goods and Services</i>	-	-	-	-	-
<b>Produk Domestik Regional Bruto</b> <b>Gross Regional Domestic Product</b>	<b>5,06</b>	<b>4,93</b>	<b>4,75</b>	<b>-2,04</b>	<b>4,37</b>

Sumber/Source : BPS, berbagai sensus, survei dan sumber lain/BPS-Statistics Indonesia, various census, survey, and other sources

Catatan/Note : Data 2020: Angka sementara/ Data 2020: Preliminary figures

Data 2021: Angka sangat sementara/ Data 2021: Very Preliminary figures





# PERBANDINGAN ANTAR KABUPATEN/KOTA

Regency/Municipal Comparison



## Indeks Pembangunan Manusia

IPM menjelaskan bagaimana penduduk dapat mengakses hasil pembangunan dalam memperoleh pendapatan, kesehatan, pendidikan, dan sebagainya.

IPM explains how residents can access the results of development in obtaining income, health, education, and so on.



## Perkembangan IPM Kabupaten Sambas



## Dimensi Pembentuk IPM

### 1 Angka Harapan Hidup Saat Lahir



Kab. Sambas

KALBAR

69,08

70,76

(Tahun)

2

### Harapan Lama Sekolah



Kab. Sambas

KALBAR

12,63

12,65

(Tahun)

4

### Pengeluaran Perkapita



Kab. Sambas

KALBAR

9.828

8.974

(Ribu Rp./Orang/Tahun)

3

### Rata-rata Lama Sekolah



Kab. Sambas

KALBAR

6,72

7,45

(Tahun)



**ULASAN****DESCRIPTION**

Pertumbuhan Ekonomi Kabupaten Kota pada Tahun 2021 di Provinsi Kalimantan Barat secara keseluruhan mengalami pertumbuhan positif dibandingkan tahun 2020. Kabupaten Ketapang menjadi yang tertinggi di Kalimantan Barat dengan pertumbuhan ekonomi sebesar 5,23 persen. Sedangkan Kabupaten Sintang menjadi yang terendah dengan pertumbuhan ekonomi sebesar 3,80 persen.

*The overall economic growth of all Regency/Municipal in 2021 in West Kalimantan Province experienced a positive growth compared to 2020. Ketapang Regency was the highest in West Kalimantan with economic growth of 5.23 percent. Meanwhile, Sintang Regency was the lowest with an economic growth of 3.80 percent.*

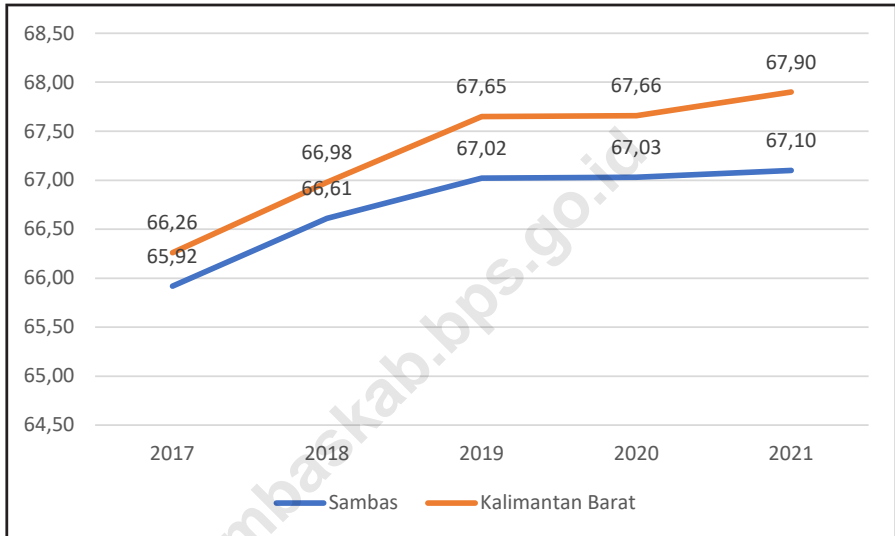
Kegiatan Penanaman Modal (investasi) adalah kegiatan yang berperan sentral dalam perekonomian, karena PMDN maupun PMA dapat mempengaruhi produksi nasional maupun regional serta diharapkan terjadi penambahan lapangan pekerjaan dalam rangka mengatasi masalah pengangguran.

*The activity of capital cultivation (investment) is activity which the central sharing in economics, because domestic investment and foreign investment can influence production of national and regional and also expected happened by increased of working opportunities to resolve unemployment problem.*

Realisasi Proyek Penanaman Modal Dalam Negeri (PMDN) Sampai akhir tahun 2021 di Kabupaten Sambas tercatat sebanyak 108 proyek dengan nilai investasi sebesar 241 milyar rupiah Sedangkan Realisasi Proyek Penanaman Modal Luar Negeri (PMA) tercatat sebanyak 19 proyek dengan nilai investasi sebesar 4,9 juta US Dollar.

*The total number of actual domestic investment Planning at the end 2021 in Sambas Regency was 108 projects with the total investment value of 241 billion rupiahs. While in the same years, approved foreign direct investments planning reached 19 projects with total investment value of 4.9 million US Dollars.*

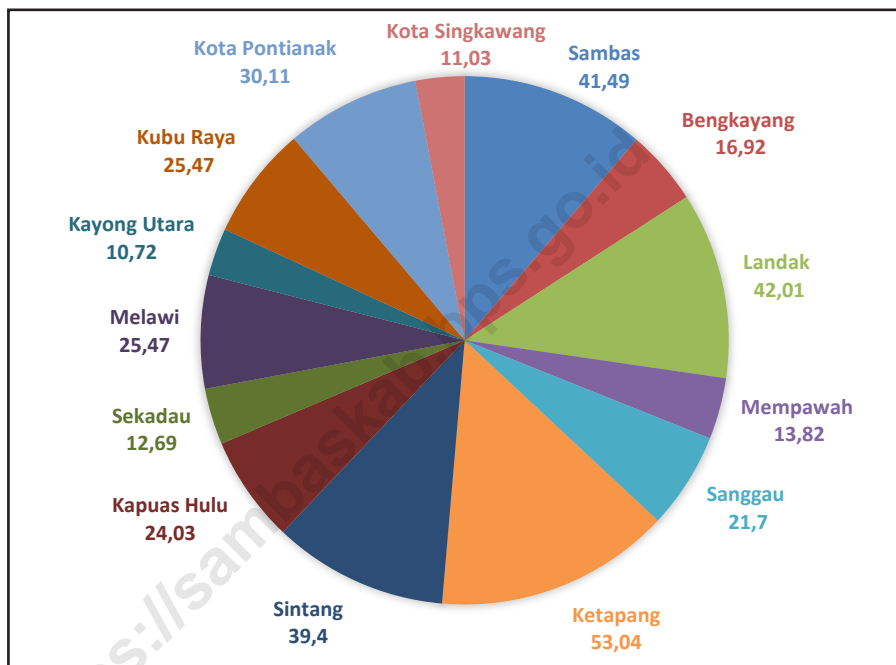
**Gambar 13.1** Indeks Pembangunan Manusia Kabupaten Sambas dan Provinsi Kalimantan Barat, 2017–2021  
**Figures** **13.1** **Human Development Index Sambas Regency and Kalimantan Barat Province, 2017–2021**



Sumber/Source : BPS Provinsi Kalimantan Barat / BPS- Statistics of Kalimantan Barat

**Gambar** 13.2  
**Figures**

**Jumlah Penduduk Miskin Menurut Kabupaten/Kota di  
Provinsi Kalimantan Barat (ribu), 2021**  
**Number of Poor Population by Regency/Municipality in  
Kalimantan Barat Province (thousand), 2021**



Sumber/Source: BPS Provinsi Kalimantan Barat / BPS- Statistics of Kalimantan Barat

**Tabel 13.1** Jumlah Penduduk Menurut Kabupaten/Kota di Provinsi Kalimantan Barat (ribu), 2017-2021  
**Population by Regency/Municipality in Kalimantan Barat Province (thousand), 2017-2021**

<i>Kabupaten/Kota Regency/Municipality</i>	2017 <sup>1</sup>	2018 <sup>1</sup>	2019 <sup>1</sup>	2020 <sup>2</sup>	2021 <sup>1</sup>
(1)	(2)	(3)	(4)	(5)	(6)
Sambas	529,68	532,61	535,73	629,91	637,81
Bengkayang	247,08	251,32	255,26	286,37	290,94
Landak	367,79	372,61	377,31	397,61	401,10
Mempawah	258,22	261,30	264,23	301,56	305,67
Sanggau	457,70	464,00	470,22	484,84	488,53
Ketapang	495,09	504,01	512,78	570,66	579,93
Sintang	407,90	413,37	418,79	421,31	423,67
Kapuas Hulu	254,71	258,98	263,21	252,61	253,74
Sekadau	197,68	199,58	201,58	211,56	212,88
Melawi	202,31	205,30	208,42	228,27	231,24
Kayong Utara	109,10	110,90	112,72	126,57	128,55
Kubu Raya	562,92	570,91	579,33	609,39	615,13
Kota Pontianak	627,02	637,72	646,66	658,69	663,71
Kota Singkawang	215,30	219,06	222,91	235,06	237,89
<b>Kalimantan Barat</b>	<b>4 932,5</b>	<b>5 001,66</b>	<b>5 069,13</b>	<b>5 414,39</b>	<b>5 470,80</b>

Sumber/Source : <sup>1</sup> BPS, Proyeksi Penduduk Indonesia 2010-2035/BPS-Statistics Indonesia, Indonesia Population Projection 2010-2035  
<sup>2</sup> BPS, Sensus Penduduk (SP) 2020/BPS-Statistics Indonesia, 2020 Population Census

**Tabel**  
**Table** 13.2**Laju Pertumbuhan Produk Domestik Regional Bruto Atas Dasar Harga Konstan 2010 Menurut Kabupaten/Kota di Provinsi Kalimantan Barat (persen), 2017–2021**  
**Rate of Growth of Gross Regional Domestic Products at Constant 2010 Prices by Regency/Municipality in Kalimantan Barat Province (percent), 2017–2021**

Kabupaten/Kota Regency/Municipality	2017	2018	2019	2020 <sup>a</sup>	2021 <sup>xx</sup>
(1)	(2)	(3)	(4)	(5)	(6)
Sambas	5,06	4,93	4,75	-2,04	4,37
Bengkayang	5,62	5,25	5,14	-1,99	4,33
Landak	5,17	4,92	4,88	-0,71	4,89
Mempawah	5,87	5,76	5,78	0,18	4,10
Sanggau	4,48	4,21	3,73	0,71	4,19
Ketapang	7,21	7,83	6,58	-0,49	5,23
Sintang	5,33	5,15	4,99	-2,19	3,80
Kapuas Hulu	5,39	4,66	3,80	-2,43	4,43
Sekadau	5,82	5,83	5,44	-0,98	4,31
Melawi	4,70	5,25	4,41	-1,11	4,54
Kayong Utara	5,37	4,94	4,97	-0,76	4,59
Kubu Raya	6,54	5,25	5,68	-2,39	5,18
Kota Pontianak	4,96	4,22	4,02	-3,96	4,60
Kota Singkawang	5,38	4,64	4,41	-2,51	4,82
<b>Kalimantan Barat</b>	<b>5,17</b>	<b>5,07</b>	<b>5,09</b>	<b>-1,82</b>	<b>4,78</b>

Sumber/Source : BPS Provinsi Kalimantan Barat / BPS- Statistics of Kalimantan Barat

Catatan/Note : Data 2020: Angka sementara

Data 2021: Angka sangat sementara



**Tabel**  
**Table** 13.3

**Jumlah Penduduk Miskin Menurut Kabupaten/Kota di  
Provinsi Kalimantan Barat (ribu), 2017–2021**  
**Number of Poor Population by Regency/Municipality in  
Kalimantan Barat Province (thousand), 2017–2021**

Kabupaten/Kota Regency/Municipality	2017	2018	2019	2020	2021
(1)	(2)	(3)	(4)	(5)	(6)
Sambas	45,42	45,48	43,84	41,41	41,49
Bengkayang	18,48	17,94	17,69	17,11	16,92
Landak	44,82	43,73	43,16	42,36	42,01
Mempawah	15,30	14,61	14,02	13,18	13,82
Sanggau	20,62	21,59	21,41	21,16	21,70
Ketapang	54,28	54,86	53,84	53,45	53,04
Sintang	41,46	42,65	40,30	39,19	39,40
Kapuas Hulu	23,96	24,76	25,22	23,93	24,03
Sekadau	12,74	12,29	12,28	11,92	12,69
Melawi	25,28	26,24	25,71	25,34	25,47
Kayong Utara	10,75	11,13	11,21	10,90	10,72
Kubu Raya	29,53	28,86	27,37	25,90	25,47
Kota Pontianak	33,18	31,76	31,46	30,70	30,11
Kota Singkawang	11,61	11,17	10,90	10,23	11,03
<b>Kalimantan Barat</b>	<b>387,43</b>	<b>387,08</b>	<b>378,41</b>	<b>366,77</b>	<b>367,89</b>

Sumber/Source : BPS Provinsi Kalimantan Barat / BPS- Statistics of Kalimantan Barat

**Tabel**  
**Table** 13.4**Indeks Pembangunan Manusia Menurut Kabupaten/Kota  
di Provinsi Kalimantan Barat, 2017–2021**  
*Human Development Index by Regency/Municipality in  
Kalimantan Barat Province, 2017–2021*

Kabupaten/Kota Regency/Municipality	2017	2018	2019	2020	2021
(1)	(2)	(3)	(4)	(5)	(6)
Sambas	65,92	66,61	67,02	67,03	67,10
Bengkayang	65,99	66,85	67,57	67,87	68,04
Landak	64,93	65,45	65,96	65,98	66,21
Mempawah	64,00	64,90	65,50	65,74	66,03
Sanggau	64,61	65,15	65,67	65,77	66,20
Ketapang	65,71	66,41	67,16	67,17	67,43
Sintang	65,16	66,07	66,70	66,88	66,93
Kapuas Hulu	64,18	65,03	65,65	65,69	65,75
Sekadau	63,04	63,69	64,34	64,76	64,93
Melawi	64,43	65,05	65,54	65,55	65,87
Kayong Utara	61,52	61,82	62,66	62,68	62,90
Kubu Raya	66,31	67,23	67,76	67,95	68,16
Kota Pontianak	77,93	78,56	79,35	79,44	79,93
Kota Singkawang	70,25	71,08	71,72	71,94	72,11
<b>Kalimantan Barat</b>	<b>66,26</b>	<b>66,98</b>	<b>67,65</b>	<b>67,66</b>	<b>67,90</b>

Sumber/Source : BPS Provinsi Kalimantan Barat / BPS- Statistics of Kalimantan Barat

**Tabel**  
**Table** 13.5

**Realisasi Proyek Penanaman Modal Dalam Negeri,  
Investasi dan Tenaga Kerja Menurut Kabupaten/Kota,  
2021**

*Actual Domestic Investment Project, Investment Value and  
Employee by Regency/City, 2021*

Kabupaten/Kota Regency/City	Jumlah Proyek Number of Project	Investasi Investment (Juta/ Million Rupiah)	Tenaga Kerja/Employee	
			WNI Indonesians	WNA Foreigners
(1)	(2)	(3)	(4)	(5)
Kab Sambas	108	241 103,00	628	-
Kab Bengkayang	92	405 267,40	106	-
Kab Landak	195	479 740,60	238	-
Kab Pontianak	292	5 265 392,10	194	-
Kab Sanggau	224	300 979,10	539	-
Kab Ketapang	361	1 481 467,30	2 714	-
Kab Sintang	269	499 548,10	2 321	-
Kab Kapuas Hulu	155	452 799,90	134	-
Kab Sekadau	87	244 730,00	93	-
Kab Melawi	47	33 618,80	623	-
Kab Kayong Utara	24	157 521,40	320	-
Kab Kubu Raya	701	961 191,00	992	-
Kota Pontianak	1 319	148 612,60	575	8
Kota Singkawang	407	101 421,70	351	-
<b>Kalimantan Barat 2021</b>	<b>4 281</b>	<b>10 773 393,00</b>	<b>9 828</b>	<b>8</b>
2020	2 144	9 256 471,40	12 813	39
2019	1 110	7 695 834,20	11 563	21
2018	653	491 938,60	14 835	408
2017	290	52 764 690,63	203 197	1 521

Sumber/Source : Badan Penanaman Modal dan Pelayanan Terpadu Satu Pintu Provinsi Kalimantan Barat

Catatan/note : Data masih sangat sementara karena terjadinya perubahan sistem penanaman modal. Data sebelum Tahun 2018 merupakan akumulasi dari tahun-tahun sebelumnya.

**Tabel**  
**Table** 13.6**Realisasi Proyek Penanaman Modal Asing, Investasi dan Tenaga Kerja Menurut Kabupaten/Kota, 2021**  
**Actual Foreigner Investment Project, Investment Value and Employee by Regency/City, 2021**

<i>Kabupaten/Kota</i> <i>Regency/City</i>	Jumlah Proyek Number of Project	Investasi Investment (US\$. Ribu/Thousand)	Tenaga Kerja/Employee	
			Regency/City	WNA Foreigners
(1)	(2)	(3)	(4)	(5)
Kab Sambas	19	4 890,60	3 779	-
Kab Bengkayang	16	37 920,10	16	4
Kab Landak	85	15 139,70	3 605	7
Kab Pontianak	53	8 529,80	1 119	-
Kab Sanggau	66	14 702,80	1 723	2
Kab Ketapang	340	321 153,80	1 294	4
Kab Sintang	48	16 887,60	528	4
Kab Kapuas Hulu	5	420,90	175	-
Kab Sekadau	26	5 506,40	1 122	15
Kab Melawi	22	2 573,60	7	-
Kab Kayong Utara	3	2 080,50	-	-
Kab Kubu Raya	96	10 986,60	222	4
Kota Pontianak	64	22 256,90	-	-
Kota Singkawang	6	364,40	-	-
<b>Kalimantan Barat 2021</b>	<b>849</b>	<b>463 413,70</b>	<b>13 590</b>	<b>40</b>
2020	896	759 264,20	8 928	118
2019	835	532 540,50	13 263	230
2018	653	491 938,60	14 835	408
2017	282	6 197 881,00	125 956	892

Sumber/Source : Badan Penanaman Modal dan Pelayanan Terpadu Satu Pintu Provinsi Kalimantan Barat

Catatan : 1. Data masih sangat sementara karena terjadinya perubahan sistem penanaman modal. Data sebelum Tahun 2018 merupakan akumulasi dari tahun-tahun sebelumnya.

2. Data Investasi pada tahun 2017-2020 menggunakan satuan Juta/Million Rupiah

# Data Mencerdaskan Bangsa

• • • **Enlighten The Nation** • • •



**BADAN PUSAT STATISTIK  
KABUPATEN SAMBAS**

Jalan Pembangunan, Dalam Kaum, Sambas, 79462

Telp/Fax. (0562) 392817

website: <https://sambaskab.bps.go.id>

email: [bps6101@bps.go.id](mailto:bps6101@bps.go.id)

ISSN: 0215-6776

