

# KABUPATEN MALAKA DALAM 2022 ANGKA

*MALAKA REGENCY IN FIGURES*



**BADAN PUSAT STATISTIK  
KABUPATEN BELU**  
*BPS - Statistics Of Belu Regency*

# KABUPATEN MALAKA      DALAM 2022 ANGKA

*MALAKA REGENCY IN FIGURES*



**BADAN PUSAT STATISTIK  
KABUPATEN BELU  
BPS - Statistics Of Belu Regency**

**KABUPATEN MALAKA DALAM ANGKA**  
***Malaka Regency in Figures***  
**2022**

ISSN: -

No. Publikasi/*Publication Number*: 53210.2101

Katalog /*Catalog*: 1102001.5321

Ukuran Buku/*Book Size*: 14,8 cm x 21 cm

Jumlah Halaman/*Number of Pages* : xxiii+ 256 hal/*pages*

Naskah/*Manuscript*:

BPS Kabupaten Belu

*BPS-Statistics of Belu Regency*

Penyunting/*Editor*:

BPS Kabupaten Belu

*BPS-Statistics of Belu Regency*

Gambar Kover/*Cover Design*:

BPS Kabupaten Belu

*BPS-Statistics of Belu Regency*

Ilustrasi Kover/*Cover Illustration*:

BPS Kabupaten Belu

*BPS-Statistics of Belu Regency*

Diterbitkan oleh/*Published by*:

©BPS Kabupaten Belu/*BPS-Statistics of Belu Regency*

Dicetak oleh/*Printed by*:

BPS Kabupaten Belu

Dilarang mengumumkan, mendistribusikan, mengomunikasikan, dan/atau menggandakan sebagian atau seluruh isi buku ini untuk tujuan komersil tanpa izin tertulis dari Badan Pusat Statistik.

*Prohibited to announce, distribute, communicate, and/or copy part or all of this book for commercial purpose without permission from BPS-Statistics Indonesia.*

## **TIM PENYUSUN/TEAM MEMBERS**

### **Pengarah/Director**

Yustinus Siga, A.St

### **Penanggung Jawab/Person In Charge**

Yustinus Siga, A.St

### **Penyunting/Editor**

Septia Magdalena, SST

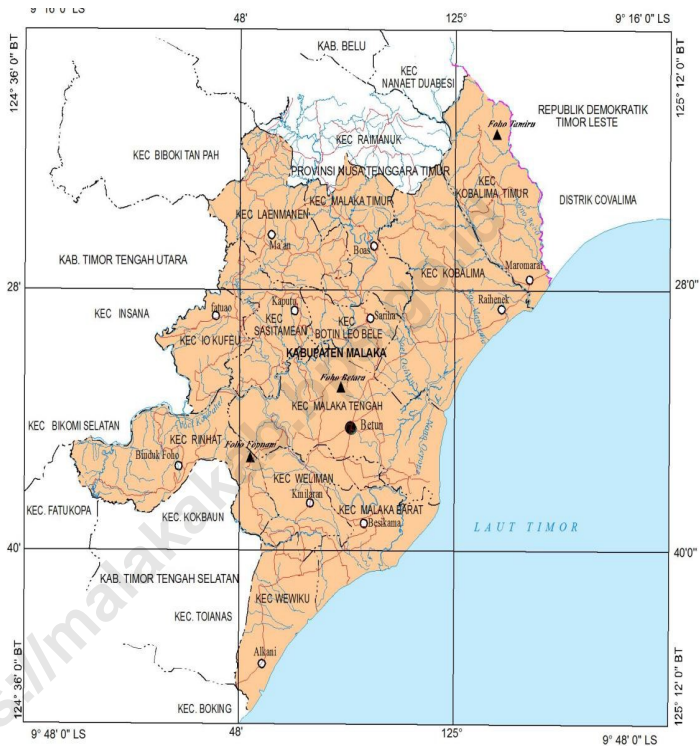
### **Pengolah Data dan Penulis Naskah/Data Processing and Author**

Abdul Rosyid Remy Andryan, SST

### **Penata Letak/Layout Designers**

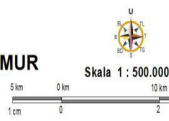
BPS RI

# PETA WILAYAH KABUPATEN MALAKA MAP OF MALAKA REGENCY



**WILAYAH  
KABUPATEN MALAKA  
PROVINSI NUSA TENGGARA TIMUR**

**SKALA**



- KETERANGAN**
- - - Batas Administrasi Provinsi
  - - - Batas Administrasi Kabupaten/Kota
  - - - Batas Administrasi Kecamatan
  - - - Batas Wilayah Laut
  - - - Pengelolaan Kabupaten
  - - - Wilayah Administrasi
  - Ibukota Kabupaten
  - Ibukota Kecamatan
  - ▲ Gunung
  - Jalan
  - Sungai

**SUMBER DATA :**  
Peta ini dibuat dengan cara generalisasi dari Peta Wilayah Kab. Belu Tahun 2012 Skala 1:150.000 yang bersumber dari Peta Administratif dan Peta Tata Ruang skala 1:150.000 melibatkan Pemerintah Kabupaten bekerjasama dengan Bakosurtanal tahun 2006

**KEPALA BPS KABUPATEN BELU**  
**CHIEF STATISTICIAN OF BELU REGENCY**



**YUSTINUS SIGA, A.St**





## KATA PENGANTAR

*KABUPATEN MALAKA DALAM ANGKA 2022 ini merupakan publikasi tahunan yang diterbitkan oleh Badan Pusat Statistik Kabupaten Belu. Publikasi ini memuat berbagai macam data dan informasi tentang keadaan geografis dan iklim, ciri-ciri sosial ekonomi penduduk maupun keadaan sosial dan perekonomian Kabupaten Malaka secara menyeluruh.*

*Bentuk dan jenis tabel yang disajikan akan tetap dipertahankan demi menjaga kesinambungan data di tahun-tahun berikutnya. Namun masih terdapat sektor-sektor yang datanya belum tersedia, hal ini tidak dapat dihindari.*

*Kami menyadari bahwa walaupun publikasi ini telah disiapkan dengan sebaik-baiknya namun di sana-sini masih memiliki kekurangan. Untuk itu saran dan kritik dari semua pihak demi perbaikan publikasi ini sangat kami harapkan.*

*Akhirnya kepada semua pihak yang telah memberikan bantuan sampai terwujudnya publikasi ini kami sampaikan penghargaan dan ucapan terima kasih yang sebesar-besarnya dengan harapan semoga kerja sama yang serupa dapat lebih meningkat lagi di masa yang akan datang.*

Atambua, Februari 2022  
Kepala BPS  
Kabupaten Belu



**YUSTINUS SIGA**





## PREFACE

*"MALAKA REGENCY IN FIGURES 2022" is annual publication of statistical data that issued by Statistical Office of Belu Regency. This publication consists of data and information about geography and climate condition, social economy characteristics of population and social economy condition of Malaka Regency.*

*Most of form and type of tables will be retained to maintain the series data for next years, in case there are sectors that data have not available yet*

*Suggestions and critiques for improvement of this publication are always welcome.*

*Finally, we say thank for all participant that have been helping in this publication. Hopefully this cooperation will be continued in future.*

Atambua, Februari 2022  
Chief Statistician of  
Belu Regency

  
**YUSTINUS SIGA**

## DAFTAR ISI / CONTENTS

	Halaman Page
Kata Pengantar/ <i>Preface</i> .....	vii
Daftar Isi/ <i>Contents</i> .....	ix
Daftar Tabel/ <i>List of Tables</i> .....	xi
Daftar Gambar/ <i>List of Figures</i> .....	xxxix
Daftar Singkatan/ <i>List of Abbreviations</i> .....	xli
Statistik Kunci/ <i>Key Statistics</i> .....	xliii
1. Geografi dan Iklim/ <i>Geography and Climate</i> .....	1
2. Pemerintahan/ <i>Government</i> .....	17
3. Penduduk dan Ketenagakerjaan/ <i>Population and Employment</i> .....	47
4. Sosial dan Kesejahteraan Rakyat/ <i>Social and Welfare</i> .....	79
5. Pertanian, Kehutanan, Peternakan, dan Perikanan/ <i>Agriculture, Forestry, Livestock, and Fishery</i> .....	177
6. Industri, Pertambangan, dan Energi/ <i>Industry, Mining, and Energy</i> .....	251
7. Pariwisata/ <i>Tourism</i> .....	267
8. Transportasi dan Komunikasi/ <i>Transportation and Communication</i> .....	283
9. Perbankan, Koperasi, dan Harga-harga/ <i>Banking, Cooperative, dan Prices</i> .....	305
10. Pengeluaran Penduduk/ <i>Population Expenditure</i> .....	327
11. Perdagangan/ <i>Trade</i> .....	339
12. Sistem Neraca Regional/ <i>System of Regional Accounts</i> .....	349
13. Perbandingan Antar Kabupaten/Kota/ <i>Regency/Municipal Comparison</i> .....	369



## DAFTAR TABEL/LIST OF TABLES

Halaman  
Page

<b>1.</b>	<b>GEOGRAFI DAN IKLIM/GEOGRAPHY AND CLIMATE</b>	
<b>1.1</b>	<b>KEADAAN GEOGRAFI</b>	
	<b>GEOGRAPHY CONDITION</b>	
1.1.1	Luas Daerah dan Jumlah Pulau Menurut Kecamatan di Kabupaten Malaka, 2021 <i>Total Area and Number of Islands by Subdistrict in Malaka Regency, 2021 .....</i>	9
1.1.2	Tinggi Wilayah dan Jarak ke Ibukota Kabupaten Menurut Kecamatan di Kabupaten Malaka, 2021 <i>Altitude and Distance to the Capital of Regency by Subdistrict in Malaka Regency, 2021 .....</i>	11
1.1.3	Jumlah Desa Pesisir dan Bukan Desa Pesisir Menurut Kecamatan di Kabupaten Malaka, 2021 <i>Numbers of Off-Shore Villages and Non Off-Shore Villages by SubDistrict in Malaka Regency, 2021 .....</i>	12
1.1.4	Nama dan Panjang Sungai Menurut Kecamatan di Kabupaten Malaka, 2021 <i>Name and Length of Rivers by Sub-District in Malaka Regency, 2021 ....</i>	13
<b>1.2</b>	<b>KEADAAN IKLIM</b>	
	<b>CLIMATE CONDITION</b>	
1.2.1	Pengamatan Unsur Iklim Menurut Bulan di Stasiun Kupang, 2021 <i>Observation of Climate Elements By Months at Kupang Station, 2021..</i>	14
<b>2.</b>	<b>PEMERINTAHAN/GOVERNMENT</b>	
<b>2.1</b>	<b>WILAYAH ADMINISTRATIF</b>	
	<b>ADMINISTRATIVE AREA</b>	
2.1.1	Banyaknya Desa, Kelurahan, Dusun, RW dan RT Menurut Kecamatan di Kabupaten Malaka, 2021 <i>Numbers of Village, Urban, Local Settlement, and Neighborhood by</i>	

	Halaman Page
<i>Sub District in Malaka Regency, 2021</i> .....	25
2.1.2 Banyaknya Desa/Kelurahan Menurut Kecamatan dan Klasifikasi Desa di Kabupaten Malaka, 2021 <i>Numbers of Village/Urban by Sub-District and its Classification in Malaka Regency, 2021</i> .....	26
<b>2.2 DEWAN PERWAKILAN RAKYAT DAERAH REGIONAL HOUSE OF REPRESENTATIVE</b>	
2.2.1 Jumlah Anggota Dewan Perwakilan Rakyat Daerah Menurut Partai Politik dan Jenis Kelamin di Kabupaten Malaka, 2021 <i>Number of Regional House of Representatives's Members by Political Parties and Sex in Malaka Regency, 2021</i> .....	27
2.2.2 Banyaknya Anggota DPRD Menurut Tingkat Pendidikan dan Jenis Kelamin Kabupaten Malaka, 2021 <i>Numbers of Regencial Parliament Members by Educational Attainment and Sex in Malaka Regency, 2021</i> .....	28
2.2.3 Banyaknya Keputusan DPRD Menurut Jenis Keputusan di Kabupaten Malaka, 2019-2021 <i>Number of Parliament Dcree by Type of Decree in Malaka Regency, 2019-2021</i> .....	29
2.2.4 Banyaknya Pemilihan Menurut Partisipasi dalam Pemilu, 2014 dan 2019 <i>Numbers of Votes by Participation on Election, 2014 and 2019</i> .....	30
2.2.5 Hasil Pemungutan Suara Anggota DPRD Kabupaten Malaka Dalam Pemilu, 2019 <i>Legislative Ballot Results of Malaka Regency Legislators in Legislative Election, 2019</i> .....	31
2.2.6 Rekapitulasi Daftar Pemilih Tetap Pemilihan Bupati dan Wakil Bupati Kabupaten Malaka, 2020 <i>Recapitulation of Permanent Voters Election of Regent and Deputy Regent, 2020</i> .....	32
<b>2.3 SUMBER DAYA MANUSIA HUMAN RESOURCES</b>	
2.3.1 Jumlah Pegawai Negeri Sipil Menurut Jabatan dan Jenis Kelamin di Kabupaten Malaka, Desember 2020 dan Desember 2021 <i>Number of Civil Servants by Occupation and Sex in Malaka Regency,</i>	

	Halaman Page
<i>December 2020 dan Desember 2021</i> .....	33
2.3.2 Jumlah Pegawai Negeri Sipil Menurut Tingkat Pendidikan dan Jenis Kelamin di Kabupaten Malaka, Desember 2020 dan Desember 2021 <i>Number of Civil Servants by Educational Level and Sex in Malaka Regency, Desember 2020 dan Desember 2021</i> .....	35
2.3.3 Jumlah Pegawai Negeri Sipil Menurut Tingkat Kepangkatan dan Jenis Kelamin di Kabupaten Malaka, Desember 2020 dan Desember 2021 <i>Number of Civil Servants by Hierarchy and Sex in Malaka Regency, Desember 2020 dan Desember 2021</i> .....	37
<b>2.4 KEUANGAN PEMERINTAH</b> <b>GOVERNMENT FINANCE</b>	
2.4.1 Realisasi Pendapatan Pemerintah Kabupaten Malaka Menurut Jenis Pendapatan (ribu rupiah), 2018–2021 <i>Actual Malaka Regency/Municipal Government Revenues by Kind of Revenues (thousand rupiahs), 2018–2021</i> .....	39
2.4.2 Realisasi Belanja Pemerintah Kabupaten Malaka Menurut Jenis Belanja (ribu rupiah), 2018–2021 <i>Actual Malaka Regency/Municipal Government Expenditures by Kind of Expenditures (thousand rupiahs), 2018–2021</i> .....	41
2.4.3 Jumlah Target Penerimaan Pajak dan Realisasi Pajak Menurut Kecamatan di Kabupaten Malaka, 2021 <i>Numbers of Target and Realization of Tax Revenue by Sub-District in Malaka Regency, 2021</i> .....	43
<b>2.5 ADMINISTRASI PEMERINTAHAN</b> <b>GOVERNMENT ADMINISTRATION</b>	
2.5.1 Banyaknya Surat Nikah dan Akte Pernikahan Menurut Kecamatan di Kabupaten Malaka, 2019–2021 <i>Numbers of Married Document and Married Certificate by Sub-District in Malaka Regency, 2019–2021</i> .....	44
2.5.2 Banyaknya Akte Kelahiran Menurut Kecamatan di Kabupaten Malaka, 2019–2021 <i>Numbers of Birth Certificate by Sub-District in Malaka Regency, 2019–</i>	

	Halaman Page
2021 .....	45
2.5.3 Banyaknya Sertifikat Tanah yang Dikeluarkan Menurut Jenis Hak Atas Tanah di Kabupaten Malaka, 2019–2021 <i>Numbers of Land Certificate by Type of Land Uses in Malaka Regency, 2018–2021</i> .....	46
<b>3. PENDUDUK DAN KETENAGAKERJAAN/ POPULATION AND EMPLOYMENT</b>	
<b>3.1 PENDUDUK POPULATION</b>	
3.1.1 Penduduk, Laju Pertumbuhan Penduduk per Tahun, Distribusi Persentase Penduduk, Kepadatan Penduduk, Rasio Jenis Kelamin Penduduk Menurut Kecamatan di Kabupaten Malaka, 2021 <i>Population, Annual Population Growth Rate, Percentage Distribution of Population, Population Density, and Population Sex Ratio by Subdistrict in Malaka Regency, 2021</i> .....	55
3.1.2 Jumlah Penduduk Menurut Jenis Kelamin dan Kelompok Umur di Kabupaten Malaka, 2021 <i>Number of Population by Sex and Group of Age in Malaka Regency, 2021</i> .....	58
3.1.3 Persentase Penduduk Berumur 10 Tahun ke Atas Menurut Status Perkawinan Kabupaten Malaka, 2021 <i>Percentage of Population 10 Years of Age and Over in Malaka Regency by Marital Status, 2021</i> .....	59
3.1.4 Wanita 10 Tahun ke Atas Pernah Kawin Menurut Umur Perkawinan Pertama di Kabupaten Malaka, 2021 <i>Women 10 Years of Age and Over Who Ever Married by Age at First Marriage in Malaka Regency, 2021</i> .....	60
3.1.5 Wanita 15-49 Tahun Pernah Kawin Menurut Jumlah Anak yang Lahir Hidup di Kabupaten Malaka, 2021 <i>Women 15-49 Years of Age and Over Who Ever Married by Numbers of Living Children in Malaka Regency, 2021</i> .....	61
3.1.6 Penyebaran Transmigran Penduduk Setempat di Kabupaten Malaka, Tahun Anggaran 2017-2021 <i>Numbers of Transmigrator in Malaka Regency, 2017-2021</i> .....	62

## 3.2 KETENAGAKERJAAN

### EMPLOYMENT

- 3.2.1 Jumlah Penduduk Berumur 15 Tahun Keatas Menurut Jenis Kegiatan Selama Seminggu yang Lalu dan Jenis Kelamin di Kabupaten Malaka, 2021  
*Population Aged 15 Years and Over by Type of Activity During The Previous Week and Sex in Malaka Regency, 2021 .....* 64
- 3.2.2 Penduduk Berumur 15 Tahun ke Atas Menurut Pendidikan Tertinggi yang Ditamatkan dan Jenis Kegiatan Selama Seminggu yang Lalu di Kabupaten Malaka, 2021  
*Population 15 Years of Age and Over by Educational Attainment and Type of Activity During the Previous Week in Malaka Regency, 2021.....* 65
- 3.2.3 Penduduk Berumur 15 Tahun Ke Atas yang Bekerja Selama Seminggu yang Lalu Menurut Status Pekerjaan Utama dan Jenis Kelamin di Kabupaten Malaka, 2021  
*Population 15 Years of Age and Over who Worked During The Previous Week by Main Employment Status and Sex in Malaka Regency, 2021 ..* 67
- 3.2.4 Penduduk 15 Tahun ke Atas yang Termasuk Angkatan Kerja Menurut Jenis Kelamin dan Kelompok Umur di Kabupaten Malaka, 2021  
*Population 15 Years of Age and Over Who Economically Active by Sex and Group of Age in Malaka Regency, 2021 .....* 68
- 3.2.5 Penduduk 15 Tahun ke Atas yang Bekerja Selama Seminggu yang Lalu Menurut Jenis Kelamin dan Tingkat Pendidikan di Kabupaten Malaka, 2021  
*Population 15 Years of Age and Over by Sex and Education Level in Malaka Regency, 2021 .....* 69
- 3.2.6 Tingkat Partisipasi Angkatan Kerja dan Tingkat Pengangguran Terbuka Laki-Laki di Kabupaten Malaka, 2018-2021  
*Labor Force Population Rate and Open Unemployment Rate of Male Population in Malaka Regency, 2018-2021 .....* 70
- 3.2.7 Tingkat Partisipasi Angkatan Kerja dan Tingkat Pengangguran Terbuka Perempuan di Kabupaten Malaka, 2018-2021  
*Labor Force Population Rate and Open Unemployment Rate of Female Population in Malaka Regency, 2018-2021 .....* 71



3.2.8	Penduduk 15 Tahun ke Atas yang Bekerja Selama Seminggu Yang Lalu Menurut Lapangan Usaha Utama dan Jenis Kelamin di Kabupaten Malaka, 2021 <i>Population 15 Years of Age and Over Who Worked During The Previous Week By Main Job Field and Sex in Malaka Regency, 2021</i> .....	72
3.2.9	Penduduk Berumur 10 Tahun ke Atas yang Bekerja Selama Seminggu yang Lalu Menurut Jam Kerja Seluruhnya di Kabupaten Malaka, 2021 <i>Population 10 Years of Age and Over Who Worked During Previous Week by Total Working Hours in Malaka Regency, 2021</i> .....	73
3.2.10	Penduduk 10 Tahun ke Atas yang Bekerja Selama Seminggu Yang Lalu Menurut Jenis Pekerjaan Utama dan Jenis Kelamin di Kabupaten Malaka, 2021 <i>Population 10 Years of Age and Over Who Worked During The Previous Week by Type of Main Occupation and Sex in Malaka Regency, 2021</i> .....	74
3.2.10	Penduduk 10 Tahun ke Atas yang Bekerja Selama Seminggu Yang Lalu Menurut Jenis Pekerjaan Utama dan Jenis Kelamin di Kabupaten Malaka, 2021 <i>Population 10 Years of Age and Over Who Worked During The Previous Week by Type of Main Occupation and Sex in Malaka Regency, 2021</i> .....	75
3.2.11	Pencari Kerja, Permintaan, dan Penempatan Tenaga Kerja yang Terdaftar Menurut Jenis Kelamin di Kabupaten Malaka, 2021 <i>Registered Job Applications, Vacancies, and Placement of Workers by Sex in Malaka Regency, 2021</i> .....	76
3.2.12	Jumlah Pencari Kerja yang Terdaftar Menurut Tingkat Pendidikan Terakhir yang Ditamatkan dan Jenis Kelamin di Kabupaten Malaka, 2021 <i>Numbers of Registered Job Applicants by Educational Attainment and Sex in Malaka Regency, 2021</i> .....	77
3.2.13	Perbandingan Rata-Rata Upah/Gaji Bersih Karyawan dengan Kebutuhan Hidup Minimum (KHM) dan Upah Minimum Regional (UMR) Selama Sebulan di Kabupaten Malaka, 2017-2021 <i>Comparison Between Average of Wages and Minimum Necessities of</i>	

<i>Life and Minimum Regional Wages in a Month in Malaka Regency, 2017- 2021 .....</i>	77
---	----

**4. SOSIAL DAN KESEJAHTERAAN RAKYAT/SOCIAL AND WELFARE**

**4.1 PENDIDIKAN**

**EDUCATION**

4.1.1 Jumlah Sekolah, Guru, dan Murid Taman Kanak-Kanak (TK) di Bawah Kementerian Pendidikan dan Kebudayaan Menurut Kecamatan di Kabupaten Malaka, 2020/2021 dan 2021/2022 <i>Number of Schools, Teachers, and Pupils in Kindergarten Under The Ministry of Education and Culture by Subdistrict in Malaka Regency, 2020/2021 and 2021/2022.....</i>	87
4.1.2 Jumlah Sekolah, Guru, dan Murid Raudatul Athfal (RA) di Bawah Kementerian Agama Menurut Kecamatan di Kabupaten Malaka, 2020/2021 dan 2021/2022 <i>Number of Schools, Teachers, and Pupils in Raudatul Athfal (RA) Under The Ministry of Religious Affairs by Subdistrict in Malaka Regency, 2020/2021 and 2021/2022.....</i>	90
4.1.3 Jumlah Sekolah, Guru, dan Murid Sekolah Dasar (SD) di Bawah Kementerian Pendidikan dan Kebudayaan Menurut Kecamatan di Kabupaten Malaka, 2020/2021 dan 2021/2022 <i>Number of Schools, Teachers, and Pupils in Primary Schools Under The Ministry of Education and Culture by Subdistrict in Malaka Regency, 2020/2021 and 2021/2022.....</i>	91
4.1.4 Jumlah Sekolah, Guru, dan Murid Madrasah Ibtidaiyah (MI) di Bawah Kementerian Agama Menurut Kecamatan Menurut Kecamatan di Kabupaten Malaka, 2020/2021 dan 2021/2022 <i>Number of Schools, Teachers, and Pupils in Madrasah Ibtidaiyah (MI) Under The Ministry of Religious Affairs by Subdistrict in Malaka Regency, 2020/2021 and 2021/2022.....</i>	94
4.1.5 Jumlah Sekolah, Guru, dan Murid Sekolah Menengah Pertama (SMP) di Bawah Kementerian Pendidikan dan Kebudayaan Menurut Kecamatan di Kabupaten Malaka, 2020/2021 dan 2021/2022 <i>Number of Schools, Teachers, and Pupils in Lower Secondary Schools</i>	

	<i>Under The Ministry of Education and Culture by Subdistrict in Malaka Regency, 2020/2021 and 2021/2022</i> .....	95
4.1.6	Jumlah Sekolah, Guru, dan Murid Madrasah Tsanawiyah (MTs) di Bawah Kementerian Agama Menurut Kecamatan di Kabupaten Malaka, 2020/2021 dan 2021/2022 <i>Number of Schools, Teachers, and Pupils in Madrasah Tsanawiyah (MTs) Under The Ministry of Religious Affairs by Subdistrict in Malaka Regency, 2020/2021 and 2021/2022</i> .....	98
4.1.7	Jumlah Sekolah, Guru, dan Murid Sekolah Menengah Atas (SMA) di Bawah Kementerian Pendidikan dan Kebudayaan Menurut Kecamatan di Kabupaten Malaka, 2020/2021 dan 2021/2022 <i>Number of Schools, Teachers, and Pupils in Upper Secondary Schools Under The Ministry of Education and Culture by Subdistrict in Malaka Regency, 2020/2021 and 2021/2022</i> .....	99
4.1.8	Jumlah Sekolah, Guru, dan Murid Sekolah Menengah Kejuruan (SMK) di Bawah Kementerian Pendidikan dan Kebudayaan Menurut Kecamatan di Kabupaten Malaka, 2020/2021 dan 2021/2022 <i>Number of Schools, Teachers, and Pupils in Vocational High Schools Under The Ministry of Education and Culture by Subdistrict in Malaka Regency, 2020/2021 and 2021/2022</i> .....	102
4.1.9	Jumlah Sekolah, Guru, dan Murid Madrasah Aliyah (MA) di Bawah Kementerian Agama Menurut Kecamatan di Kabupaten Malaka, 2020/2021 dan 2021/2022 <i>Number of Schools, Teachers, and Pupils in Madrasah Aliyah (MA) Under the Ministry of Religious Affairs by Subdistrict in Malaka Regency, 2020/2021 and 2021/2022</i> .....	105
4.1.10	Jumlah Desa <sup>1</sup> /Kelurahan yang Memiliki Fasilitas Sekolah Menurut Kecamatan dan Tingkat Pendidikan di Kabupaten Malaka, 2019–2021 <i>Number of Villages<sup>1</sup>/Kelurahan Having Educational Facilities by Subdistrict and Educational Level in Malaka Regency, 2019–2021</i> .....	108
4.1.11	Angka Partisipasi Murni (APM) dan Angka Partisipasi Kasar (APK) Menurut Jenjang Pendidikan di Kabupaten Malaka, 2020 dan 2021 <i>Net Participation Rates and Gross Participation Rates by Educational Level in Malaka Regency, 2020 and 2021</i> .....	113

4.1.12	<p>Persentase Penduduk Berumur 15 Tahun ke Atas yang Melek Huruf Menurut Kelompok Umur di Kabupaten Malaka, 2020 dan 2021 <i>Percentage of Literate People Aged 15 Years and Over by Age Group in Malaka Regency, 2020 and 2021</i>.....</p>	114
4.1.13	<p>Persentase Penduduk 7-24 Tahun yang Masih Sekolah, Tidak/ Malakam Pernah Sekolah, dan Tidak Sekolah Lagi Menurut Kelompok Umur di Kabupaten Malaka, 2020 dan 2021 <i>Percentage of Population 7-24 Years and over who Attending School, Never/Not Yet Attending School in Malaka Regency, 2020 and 2021</i>.....</p>	115
4.1.14	<p>Persentase Penduduk Berumur 10 Tahun ke Atas Menurut Ijasah Tertinggi yang Dimiliki dan Jenis Kelamin di Kabupaten Malaka, 2021 <i>Percentage of Population 10 Years of Age or Above by Education Attainment and Sex in Malaka Regency, 2021</i> .....</p>	116
4.1.15	<p>Persentase Penduduk Berumur 10 Tahun ke Atas Menurut Kemampuan Membaca dan Menulis per Jenis Kelamin di Kabupaten Malaka, 2021 <i>Percentage of 10 Years of Age or Above of Population by Literacy and Sex in Malaka Regency, 2021</i> .....</p>	117
4.1.16	<p>Hasil Ujian Nasional SD/MI Menurut Kecamatan di Kabupaten Malaka, 2021/2022 <i>Result of Elementary School Final Exam by Sub-District in Malaka Regency, 2021/2022</i>.....</p>	118
4.1.17	<p>Hasil Ujian Nasional SMP/MTs/SMPT Menurut Kecamatan di Kabupaten Malaka, 2021/2022 <i>Result of Junior High School Final Exam by Sub-District in Malaka Regency, 2021/2022</i>.....</p>	119
4.1.18	<p>Hasil Ujian Nasional SMA/MA Menurut Kecamatan di Kabupaten Malaka, 2021/2022 <i>Result of Senior High School Final Exam by Sub-District in Malaka Regency, 2021/2022</i>.....</p>	120
4.1.19	<p>Hasil Ujian Nasional SMK Menurut Kecamatan di Kabupaten Malaka, 2021/2022 <i>Result of Special Middle School Final Exam by Sub-District in Malaka Regency, 2021/2022</i>.....</p>	121

**4.2 KESEHATAN**

**HEALTH**

4.2.1	Jumlah Desa <sup>1</sup> /Kelurahan Yang Memiliki Sarana Kesehatan Menurut Kecamatan di Kabupaten Malaka, 2019–2021 <i>Number of Villages<sup>1</sup>/Kelurahan Having Health Facilities by Subdistrict in Malaka Regency, 2019–2021</i> .....	122
4.2.2	Jumlah Tenaga Kesehatan Menurut Kecamatan di Kabupaten Malaka, 2021 <i>Number of Health Human Resources by Subdistrict in Malaka Regency, 2021</i> .....	128
4.2.3	Jumlah Rumah Sakit Umum, Rumah Sakit Khusus, Puskesmas, Klinik Pratama, dan Posyandu Menurut Kecamatan di Kabupaten Malaka, 2019 dan 2021 <i>Number of General Hospital, Specialized Hospital, Public Health Center, Primary Clinic, and Integrated Health Post by Subdistrict in Malaka Regency, 2019 and 2021</i> .....	130
4.2.4	Penyakit Terbanyak dari Kunjungan Rawat Jalan Menurut Puskesmas di Kabupaten Malaka, 2021 <i>Dominant Diseases from Outpatient by Community Health Center in Malaka Regency, 2021</i> .....	133
4.2.5	Jumlah Penderita Rawat Jalan Menurut Puskesmas di Kabupaten Malaka, 2021 <i>Numbers of Outpatient by Community Health Centre in Malaka Regency, 2021</i> .....	134
4.2.6	Penyakit Terbanyak Menurut Jumlah Pasien Rawat Inap Pada Pelayanan Rawat Inap Rumah Sakit Umum Atambua, 2021 <i>The Dominant Disease by Numbers of inpatient in Atambua Public Hospital, 2021</i> .....	135
4.2.7	Penyakit Terbanyak Menurut Jumlah Pasien Rawat Inap Pada Pelayanan Rawat Inap Rumah Sakit Sito Husada Atambua, 2021 <i>The Dominant Disease by Numbers of inpatient in Sito Husada Hospita Atambua, 2021</i> .....	136

4.2.8	Penyakit Terbanyak Menurut Jumlah Pasien Rawat Inap Pada Pelayanan Rawat Inap Rumah Sakit Katolik Marianum Halilulik, 2021 <i>The Dominant Disease by Numbers of inpatient in Marianum Chatolik Hospital at Halilulik, 2021 .....</i>	138
4.2.9	Banyaknya Balita yang Pernah Mendapat Imunisasi Menurut Jenis Imunisasi dan Kecamatan di Kabupaten Malaka, 2021 <i>Numbers of Toddler That Get Immunization by Type of Immunization and Community Health Center in Malaka Regency, 2021 .....</i>	139
4.2.10	Status Gizi Balita Menurut Puskesmas di Kabupaten Malaka, 2021 <i>Nutrition Status of Toddlers in Malaka Regency, 2021 .....</i>	141
4.2.11	Banyaknya Peserta KB Menurut Metode Kontrasepsi yang digunakan dan Kecamatan di Kabupaten Malaka, 2021 <i>Numbers of KB Acceptor by Contraception Method and Sub-District in Malaka Regency, 2021 .....</i>	141
4.2.12	Banyaknya Klinik. Peserta Keluarga Berencana (KB). dan Pasangan Usia Subur Menurut Kecamatan di Kabupaten Malaka, 2021 <i>Numbers of Clinic. Family Planning Acceptor. and Fertile Age Couple by Sub-District in Malaka Regency, 2021 .....</i>	141
<b>4.3 AGAMA</b>		
<b>RELIGION</b>		
4.3.1	Jumlah Penduduk Menurut Kecamatan dan Agama yang Dianut di Kabupaten Malaka, 2021 <i>Population by Subdistrict and Religion in Malaka Regency, 2021 .....</i>	142
4.3.2	Jumlah Tempat Peribadatan Menurut Kecamatan di Kabupaten Malaka, 2021 <i>Number of Places of Worship by Subdistrict in Malaka Regency, 2021 ..</i>	143
4.3.3	Banyaknya Rohaniawan di Kabupaten Malaka Menurut Kecamatan, 2021 <i>Numbers of Spiritualist in Malaka Regency by Sub-District, 2021 .....</i>	144
4.3.4	Banyaknya Umat Muslim yang ke Umroh dan Haji Ke Tanah Suci Menurut Kecamatan di Kabupaten Malaka, 2020–2021..... <i>Numbers of Muslim That Had Pilgrimage and Haji To Holy Place by Sub-District in Malaka Regency, 2020–2021 .....</i>	145

**4.4 KEMISKINAN**

**POVERTY**

4.4.1	Garis Kemiskinan, Jumlah, dan Persentase Penduduk Miskin di Kabupaten Malaka, 2014–2021 <i>Poverty Line, Number, and Percentage of Poor People in Malaka Regency, 2014–2021</i> .....	146
4.4.2	Indeks Kedalaman Kemiskinan dan Indeks Keparahan Kemiskinan di Kabupaten Malaka, 2014–2021 <i>Poverty Gap Index and Poverty Severity Index in Malaka Regency, 2014–2021</i> .....	147

**4.5 KRIMINALITAS**

**CRIMINALITY**

4.5.1	Jumlah Perkara dan Terdakwa/Tertuduh yang Diselesaikan Menurut Bulan di Kabupaten Malaka, 2021 <i>Numbers of Criminal Cases and Defendants Settled by Month in Malaka Regency, 2021</i> .....	148
4.5.2	Jumlah Terdakwa/Tertuduh Dalam Perkara Pidana yang Diselesaikan Menurut Kelompok Umur dan Jenis Kelamin di Kabupaten Malaka, 2021 <i>Numbers of Defendants in Criminal Cases that Settled by Age Group and Sex in Malaka Regency, 2021</i> .....	149
4.5.3	Jumlah Terdakwa/Tertuduh yang diselesaikan Pengadilan Negeri Atambua Menurut bulan dan Sikap Terhadap Putusan di Kabupaten Malaka, 2021 <i>Numbers of Accused in Atambua Public Court by Stance of Justice Decision Month in Malaka Regency, 2021</i> .....	150
4.5.4	Banyaknya Masalah Sosial yang Terjadi Menurut Bulan Kabupaten Malaka, 2021 <i>Numbers of Social Affair Settled Monthly in Malaka Regency, 2021</i> .....	151
4.5.5	Banyaknya Masalah Sosial yang Terjadi Kabupaten Malaka, 2021 <i>Numbers of Social Affair Settled Malaka Regency, 2021</i> .....	155

**4.6 PERUMAHAN DAN LINGKUNGAN**

**HOUSING AND ENVIRONMENT**

4.6.1	Persentase Rumah Tangga menurut Status Penguasaan Bangunan	
-------	--	--

	Tempat Tinggal yang Ditempati di Kabupaten Malaka, 2021 <i>Percentage of Households by Tenure of Housing Unit in Malaka Regency, 2021</i> .....	157
4.6.2	Persentase Rumah Tangga menurut Jenis Atap Terbanyak di Kabupaten Malaka, 2021 <i>Percentage Households by Roof main Material in Malaka Regency, 2021</i> .....	158
4.6.3	Persentase Rumah Tangga Jenis Tembok Terbanyak di Kabupaten Malaka, 2021 <i>Percentage Households by Wall Main Material in Malaka Regency, 2021</i> .....	159
4.6.4	Persentase Rumah Tangga Menurut Luas Lantai di Kabupaten Malaka, 2021 <i>Percentage Households by Wide of Floor in Malaka Regency, 2021</i> .....	160
4.6.5	Persentase Rumah Tangga Jenis Lantai Terluas di Kabupaten Malaka, 2021 <i>Percentage Households by Floor Main Material in Malaka, 2021</i> .....	161
4.6.6	Persentase Rumah Menurut Sumber Utama Air Minum di Kabupaten Malaka, 2021 <i>Percentage of Households by Main Source of Drinking Water in Malaka Regency, 2021</i> .....	162
4.6.7	Persentase Rumah Tangga Menurut Akses Memperoleh Air Minum di Kabupaten Malaka, 2021 <i>Percentage Households by The Way to Get The Drinking Water in Malaka Regency, 2021</i> .....	163
4.6.8	Persentase Rumah Tangga Menurut Tempat Buang Air di Kabupaten Malaka, 2021 <i>Percentage Households by Toilet Facility in Malaka Regency, 2021</i> .....	164
4.6.9	Persentase Rumah Tangga Menurut Tempat Pembuangan Air Besar di Kabupaten Malaka, 2021 <i>Percentage Households by Closet Facility in Malaka Regency, 2021</i> .....	165
4.6.10	Persentase Rumah Tangga Menurut Tempat Pembuangan Air Besar di Kabupaten Malaka, 2021 <i>Percentage Households by Type of Toilet Disposal in Malaka Regency,</i>	



	Halaman Page
2021 .....	166
4.6.11 Persentase Rumah Tangga Menurut Sumber Penerangan di Kabupaten Malaka, 2021 <i>Percentage Households by Source of Lighting in Malaka Regency, 2021</i> .....	167
4.6.12 Persentase Rumah Tangga Menurut Bahan Bakar Utama Untuk Memasak di Kabupaten Malaka, 2021 <i>Percentage Households by Main Source of Cooking Fuel in Malaka Regency, 2021</i> .....	168
<b>4.7 SOSIAL LAINNYA</b>	
<b>OTHER SOCIAL AFFAIRS</b>	
4.7.1 Penyebaran InfraStruktur Kesejahteraan Sosial di Kabupaten Malaka Menurut Kecamatan, 2021 <i>Distribution of Social Affair Infra Structure in Malaka Regency by Sub-District and Religion, 2021</i> .....	169
4.7.2 Banyaknya Fakir Miskin dan Perumahan Tidak Layak di Kabupaten Malaka Menurut Kecamatan, 2021 <i>Numbers of Poor Peoples and Slum in Malaka Regency by Sub-District and Religion, 2021</i> .....	170
4.7.3 Jumlah Penduduk Lanjut Usia Terlantar dan Anak Yatim Piatu di Kabupaten Malaka Menurut Kecamatan, 2021 <i>Numbers of Resident Displaced Elder and Orphans in Malaka Regency by Sub-District and Religion, 2021</i> .....	171
4.7.4 Banyaknya Penyandang Cacat, Ex Penyakit Kronis, Wanita Rawan Sosial, dan Masyarakat Terasing di Kabupaten Malaka Menurut Kecamatan, 2021 <i>Numbers of Disabled, Ex Chronic Disease, Women's Social, and Isolated Communities in Malaka Regency by Sub-District and Religion, 2021</i> ....	172
4.7.5 Jumlah Desa <sup>1</sup> /Kelurahan yang Mengalami Bencana Alam <sup>2</sup> Menurut Kecamatan di Kabupaten Malaka, 2019–2021 <i>Number of Villages<sup>1</sup>/Kelurahan that Had Natural Disaster<sup>2</sup> by Subdistrict in Malaka Regency, 2019–2021</i> .....	173
<b>5. PERTANIAN, KEHUTANAN, PETERNAKAN, DAN PERIKANAN/ AGRICULTURE, FORESTRY, LIVESTOCK, AND FISHERY</b>	

**5.1 HORTIKULTURA**  
**HORTICULTURE**

5.1.1	Luas Panen Tanaman Sayuran Menurut Kecamatan dan Jenis Tanaman di Kabupaten Malaka (ha), 2020 dan 2021 <i>Harvested Area of Vegetables by Subdistrict and Kind of Plant in Malaka Regency (ha), 2020 and 2021</i> .....	185
5.1.2	Produksi Tanaman Sayuran Menurut Kecamatan dan Jenis Tanaman di Kabupaten Malaka (kuintal), 2020 dan 2021 <i>Production of Vegetables by Subdistrict and Kind of Plant in Malaka Regency (quintal), 2020 and 2021</i> .....	188
5.1.3	Luas Panen Tanaman Sayuran dan Buah-buahan Semusim Menurut Jenis Tanaman di Kabupaten Malaka (ha), 2018–2021 <i>Harvested Area of Seasonal Vegetables and Fruits by Kind of Plant in Malaka Regency (ha), 2018–2021</i> .....	191
5.1.4	Produksi Tanaman Sayuran dan Buah-buahan Semusim Menurut Jenis Tanaman di Kabupaten Malaka (kuintal), 2018–2021 <i>Production of Seasonal Vegetables and Fruits by Kind of Plant in Malaka Regency (quintal), 2018–2021</i> .....	192
5.1.5	Luas Panen Tanaman Biofarmaka Menurut Kecamatan dan Jenis Tanaman di Kabupaten Malaka (m <sup>2</sup> ), 2020 dan 2021 <i>Harvested Area of Medicinal Plants by Subdistrict and Kind of Plant in Malaka Regency (m<sup>2</sup>), 2020 and 2021</i> .....	193
5.1.6	Produksi Tanaman Biofarmaka Menurut Kecamatan dan Jenis Tanaman di Kabupaten Malaka (kg), 2020 dan 2021 <i>Production of Medicinal Plants by Subdistrict and Kind of Plant in Malaka Regency (kg), 2020 and 2021</i> .....	195
5.1.7	Luas Panen Tanaman Biofarmaka Menurut Jenis Tanaman di Kabupaten Malaka (m <sup>2</sup> ), 2018–2021 <i>Harvested Area of Medicinal Plants by Kind of Plant in Malaka Regency (m<sup>2</sup>), 2018–2021</i> .....	197
5.1.8	Produksi Tanaman Biofarmaka Menurut Jenis Tanaman di Kabupaten Malaka (kg), 2018–2021	

	<i>Production of Medicinal Plants by Kind of Plant in Malaka Regency (kg), 2018–2021</i> .....	198
5.1.9	Luas Panen Tanaman Hias Menurut Kecamatan dan Jenis Tanaman di Kabupaten Malaka (m <sup>2</sup> ), 2020 dan 2021 <i>Harvested Area of Ornamental Plants by Subdistrict and Kind of Plant in Malaka Regency (m<sup>2</sup>), 2020 and 2021</i> .....	199
5.1.10	Produksi Tanaman Hias Menurut Kecamatan dan Jenis Tanaman di Kabupaten Malaka (tangkai), 2020 dan 2021 <i>Production of Ornamental Plants by Subdistrict and Kind of Plant in Malaka Regency (stalks), 2020 and 2021</i> .....	201
5.1.11	Luas Panen Tanaman Hias Menurut Jenis Tanaman di Kabupaten Malaka (m <sup>2</sup> ), 2018–2021 <i>Harvested Area of Ornamental Plants by Kind of Plant in Malaka Regency (m<sup>2</sup>), 2018–2021</i> .....	203
5.1.12	Produksi Tanaman Hias Menurut Jenis Tanaman di Kabupaten Malaka (tangkai), 2018–2021 <i>Production of Ornamental Plants by Kind of Plant n Malaka Regency (stalks), 2018–2021</i> .....	204
5.1.13	Produksi Buah-buahan Menurut Kecamatan dan Jenis Tanaman di Kabupaten Malaka (kuintal), 2020 dan 2021 <i>Production of Fruits by Subdistrict and Kind of Plant in Malaka Regency (kuintal), 2020 and 2021</i> .....	205
5.1.14	Produksi Buah-Buahan dan Sayuran Tahunan Menurut Jenis Tanaman di Kabupaten Malaka (kuintal), 2018–2021 <i>Production of Annual Fruits and Vegetables by Kind of Plant in Malaka Regency (quintal), 2018–2021</i> .....	208
<b>5.2</b>	<b>PERKEBUNAN</b>	
	<b>ESTATE CROPS</b>	
5.2.1	Luas Areal Tanaman Perkebunan Menurut Kecamatan dan Jenis Tanaman di Kabupaten Malaka (ha), 2020 dan 2021 <i>Planted Area of Estate Crops by Subdistrict and Type of Crops in Malaka Regency (ha), 2020 and 2021</i> .....	209
5.2.2	Produksi Perkebunan Menurut Kecamatan dan Jenis Tanaman di Kabupaten Malaka (ton), 2020 dan 2021	

<i>Production of Estate by Subdistrict and Type of Crops in Malaka Regency (ton), 2020 and 2021</i> .....	213
---	-----

**5.3 TANAMAN PANGAN**  
**FOOD CROPS**

5.3.1 Luas Lahan Sawah di Kabupaten Malaka Menurut Kecamatan dan Jenis Pengairan, 2021 <i>Width Area of Rice Fields in Malaka Regency by Sub-District and Type of Irrigation, 2021</i> .....	217
5.3.2 Luas Panen, Produksi dan Produktivitas Padi Sawah dan Padi Ladang di Kabupaten Malaka Menurut Kecamatan, 2021 <i>Harvest Area, Production, Productivity of Rice Field Paddy and Field Paddy in Malaka Regency by Sub-District, 2021</i> .....	218
5.3.3 Produksi Gabah Kering Giling dan Beras Pada Padi Sawah dan Padi Ladang di Kabupaten Malaka Menurut Kecamatan, 2021 <i>Production of Dry Unhusked Rice and Rice on Rice Field Paddy and Field Paddy in Malaka Regency by Sub-District, 2021</i> .....	219
5.3.4 Luas Panen, Produksi dan Produktivitas Padi di Kabupaten Malaka Menurut Kecamatan, 2021 <i>Harvest Area, Production, Productivity of Paddy in Malaka Regency by Sub-District, 2021</i> .....	220
5.3.5 Luas Panen, Produksi dan Produktivitas Jagung dan Kedelai di Kabupaten Malaka Menurut Kecamatan, 2021 <i>Harvest Area, Production, Productivity of Corn and Soybean in Malaka Regency by Sub-District, 2021</i> .....	221
5.3.6 Luas Panen, Produksi dan Produktivitas Kacang Tanah dan Kacang Hijau di Kabupaten Malaka Menurut Kecamatan, 2021 <i>Harvest Area, Production, Productivity of Peanut and Green Peas in Malaka Regency by Sub-District, 2021</i> .....	222
5.3.7 Luas Panen, Produksi dan Produktivitas Ubi Kayu dan Ubi Jalar di Kabupaten Malaka Menurut Kecamatan, 2021 <i>Harvest Area, Production, Productivity of Cassava and Sweet Potato in Malaka Regency by Sub-District, 2021</i> .....	223
5.3.8 Perkembangan Luas Panen Tanaman Pangan di Kabupaten Malaka, 2016-2021	

	Halaman Page
<i>Development of Food Crops Harvested Area by Sub-District in Malaka Regency, 2016-2021</i> .....	224
5.3.9 Perkembangan Produksi Tanaman Pangan di Kabupaten Malaka, 2016-2021 <i>Development of Food Crops Production by Sub-District in Malaka Regency, 2016-2021</i> .....	225
5.3.10 Perkembangan Produktivitas Tanaman Pangan di Kabupaten Malaka, 2021 <i>Development of Food Crops Productivity by Sub-District in Malaka Regency, 2021</i> .....	226
5.3.11 Luas Tanah Menurut Penggunaan di Kabupaten Malaka, 2020-2021 <i>Areas by Type of Land Usage in Malaka Regency, 2020-2021</i> .....	227
<b>5.4 PETERNAKAN</b>	
<b>LIVESTOCK HUSBANDRY</b>	
5.4.1 Jumlah Ternak di Kabupaten Malaka Menurut Kecamatan dan Jenis Ternak, 2021 <i>Numbers of Livestocks in Malaka Regency by Sub-District and Kind of Livestock, 2021</i> .....	228
5.4.2 Banyaknya Ternak Unggas di Kabupaten Malaka Menurut Kecamatan dan Jenis Ternak , 2021 <i>Numbers of Poultry in Malaka Regency by Sub-District and Kind of Poultry, 2021</i> .....	229
5.4.3 Jumlah Ternak dan Unggas di Kabupaten Malaka yang dipotong di RPH dan di Luar RPH Menurut Bulan dan Jenis Ternak, 2021 <i>Numbers of Slaughtered Livestocks and Poultry in Malaka Regency Which Slaughtered In and Outside of Slaughtering House by Month and Kind of Livestock, 2021</i> .....	230
5.4.4 Jumlah Ternak dan Unggas yang dipotong di Kabupaten Malaka Menurut Kecamatan dan Jenis Ternak, 2021 <i>Numbers of Slaughtered Livestocks and Poultry in Malaka Regency by Sub-District and Kind of Livestock, 2021</i> .....	231
5.4.5 Sepuluh Penyakit Dominan pada Ternak di Kabupaten Malaka, 2021 <i>Ten Dominant Livestock Diseases in Malaka Regency, 2021</i> .....	232

5.4.6	Jumlah Ternak yang Mendapat Vaksinasi SE, Brucellosis, Hog-Cholera di Kabupaten Malaka Menurut Kecamatan dan Jenis Ternak, 2021 <i>Numbers of Cattles that Got SE, Brucellosis, Hog-Cholera Vaccinated in Malaka Regency by Sub-District and Type of Cattle, 2021 .....</i>	233
5.4.7	Pengiriman Ternak dan Hasil Iktannya ke Luar Daerah di Kabupaten Malaka Menurut Jenis Ternak, 2021 <i>Shipment of Livestocks and Livestock Products in Malaka Regency by Type of Livestock, 2021.....</i>	234
<b>5.5</b>	<b>PERIKANAN</b>	
	<b>FISHERY</b>	
5.5.1	Jumlah Nelayan dan Jumlah Rumah Tangga Perikanan Laut di Kabupaten Malaka Menurut Kategori Usaha, 2021 <i>Numbers of Fisherman and Marine Fishery Household in Malaka Regency by Business Category, 2021 .....</i>	235
5.5.2	Jumlah Perahu/Kapal Penangkap Ikan di Kabupaten Malaka Menurut Tipe, 2020-2021 <i>Numbers of Marine Fishing Boat in Malaka Regency by Type, 2020-2021 .....</i>	236
5.5.3	Jumlah Alat Penangkapan Ikan di Kabupaten Malaka Menurut Tipe, 2020-2021 <i>Numbers of Marine Fishing Gear in Malaka Regency by Type, 2020-2021 .....</i>	237
5.5.4	Produksi Perikanan Menurut Sub Sektor di Kabupaten Malaka, 2020-2021 <i>Production of Fisheries by Sub Sector in Malaka Regency, 2020-2021...</i>	239
5.5.5	Luas dan Produksi Budidaya Perikanan Darat di Kabupaten Malaka Menurut Kategori Usaha, 2021 <i>Numbers of Fisherman and Marine Fishery Household in Malaka Regency by Category, 2021.....</i>	240
5.5.6	Banyaknya Produksi Perikanan Laut di Kabupaten Malaka Menurut Jenis Ikan, 2021 <i>Production of Sea Fisheries in Malaka Regency by Sub-District and Fish Species, 2021 .....</i>	241

5.5.7	Banyaknya Produksi Perikanan Menurut Kecamatan dan Sub Sektor Perikanan, 2021 <i>Numbers of Fisheries Production by Sub-District and Fishery Sub Sector, 2021 .....</i>	243
<b>5.6</b>	<b>KEHUTANAN</b> <b>FORESTRY</b>	
5.6.1	Rencana Luas Kawasan Hutan Menurut Pola Tata Guna Hutan dan Kecamatan di Kabupaten Malaka, 2021 <i>Planning Forestry Area by it Function and Sub-District in Malaka Regency, 2021 .....</i>	244
5.6.2	Produksi Hasil Hutan Menurut Jenis Hasil Hutan di Kabupaten Malaka, 2021 <i>Forest Production by Kind of Forest Product in Malaka Regency, 2021 ..</i>	246
5.6.3	Produksi Hasil Hutan Berupa Kayu-kayuan Menurut Jenis dan Kecamatan Hutan di Kabupaten Malaka, 2021 <i>Forest Production of Timber Product by Type and Sub-District in Malaka Regency, 2021 .....</i>	247
5.6.4	Pengiriman Antar Pulau Hasil Kayu di Kabupaten Malaka, 2021 <i>The Inter-Island Shipping of Timber Products in Malaka Regency, 2021 .....</i>	248
5.6.5	Pengiriman Antar Pulau Hasil Hutan Non Kayu di Kabupaten Malaka, 2021 <i>The Inter-Island Shipping of Non Timber Forest Products in Malaka Regency, 2021 .....</i>	249
<b>6.</b>	<b>INDUSTRI, PERTAMBANGAN, DAN ENERGI/ INDUSTRY, MINING, AND ENERGY</b>	
<b>6.1</b>	<b>LISTRIK</b> <b>ELECTRICITY</b>	
6.1	Daya Terpasang, Produksi, dan Distribusi Listrik PT. PLN (Persero) pada Cabang/Ranting PLN Menurut Kecamatan di Kabupaten Malaka, 2021	

	<i>Installed Electricity Power, Production, and Distribution of PT. PLN (Persero) at PLN Branch by Subdistrict in Malaka Regency, 2021 .....</i>	259
<b>6.2</b>	<b>LISTRIK</b>	
	<b><i>ELECTRICITY</i></b>	
6.2	Jumlah Pelanggan Listrik Menurut Kecamatan di Kabupaten Malaka, 2019–2021 <i>Number of Electricity Customers by Subdistrict in Malaka Regency, 2019–2021 .....</i>	260
<b>6.3</b>	<b>PERINDUSTRIAN</b>	
	<b><i>INDUSTRY</i></b>	
6.3.1	Perkembangan Jumlah Perusahaan/Usaha Industri Menurut Golongan Usaha dan Bentuk Badan Hukum di Kabupaten Malaka, 2019-2021 <i>Trend of Establishments /Enterprises of Industry by Type of Establishments and Enterprises in Malaka Regency, 2019-2021.....</i>	261
6.3.2	Jumlah Pekerja dan Perusahaan/Usaha Industri Menurut Kecamatan dan Golongan Industri di Kabupaten Malaka, 2021 <i>Number of Worker and Establishments/ Manufacturing Industries by Sub-District and Type of Industries in Malaka Regency, 2021.....</i>	262
<b>6.4</b>	<b>KONSTRUKSI DAN PERTAMBANGAN</b>	
	<b><i>CONSTRUCTION AND MINING</i></b>	
6.4.1	Banyaknya Perusahaan Jasa Konstruksi Menurut Kecamatan dan Kualifikasinya di Kabupaten Malaka, 2021 <i>Numbers of Construction Establishment by Sub-District and Qualification in Malaka Regency, 2021 .....</i>	264
6.4.2	Banyaknya Perusahaan Jasa Konstruksi menurut Bentuk Badan Hukum dan Kecamatan di Kabupaten Malaka, 2021 <i>Numbers of Construction Establishment by Type of Corporation and Sub-District in Malaka Regency, 2021.....</i>	265
<b>7.</b>	<b>PARIWISATA/TOURISM</b>	
7.1	Jumlah Rumah Makan/Restoran Menurut Kecamatan di Kabupaten	



	Halaman Page
Malaka, 2018–2021 <i>Number of Restaurants by Subdistrict in Malaka Regency, 2018–2021.</i>	275
7.2 Jumlah Pelintas Asing dan Domestik yang Berkunjung Menggunakan Pos Lintas Batas (PLB) Menurut Bulan di Kabupaten Malaka, 2021 <i>Number of Foreign and Domestic Tourists Who Visited Malaka Regency by PLB by Month, 2021</i> .....	276
7.3 Potensi Objek Wisata di Kabupaten Malaka, 2021 <i>Potency of Tourism Object in Malaka Regency, 2021</i> .....	277
7.4 Banyaknya Akomodasi Hotel/Losmen, Jumlah Kamar, dan Tempat Tidur Menurut Kecamatan di Kabupaten Malaka, 2020–2021 <i>Numbers of Hotel/Lodgings, Rooms, and Beds by Sub-District in Malaka Regency, 2020–2021</i> .....	280
7.5 Banyaknya Tamu Menurut Kewarganegaraan dan Rata-Rata Tingkat Penghunian Kamar di Kabupaten Malaka, 2021 <i>Numbers of Guest by Citizen and Occupancy Rate of Hotel in Malaka Regency, 2021</i> .....	281
7.6 Banyaknya Hotel dan Restoran/Rumah Makan di Kabupaten Malaka, 2021 <i>Numbers of Hotels and Restaurant in Malaka Regency, 2021</i> .....	282
<b>8. TRANSPORTASI DAN KOMUNIKASI/ TRANSPORTATION AND COMMUNICATION</b>	
<b>8.1 TRANSPORTASI TRANSPORTATION</b>	
8.1.1 Panjang Jalan <sup>1</sup> Menurut Tingkat Kewenangan Pemerintahan di Kabupaten Malaka (km), 2019–2021 <i>Length of Roads<sup>1</sup> by Level of Government Authority in Malaka Regency (km), 2019–2021</i> .....	291
8.1.2 Panjang Jalan Menurut Jenis Permukaan Jalan di Kabupaten Malaka (km), 2018–2021 <i>Length of Roads by Type of Road Surface in Malaka Regency (km), 2019–2021</i> .....	292
8.1.3 Panjang Jalan Menurut Kondisi Jalan di Kabupaten Malaka (km), 2018–2021 <i>Length of Roads by Condition of Roads in Malaka Regency (km), 2018–</i>	

	Halaman Page
2021 .....	293
8.1.4 Banyaknya Kendaraan Bermotor di Kabupaten Malaka Menurut Jenis Kendaraan, 2021 <i>Numbers of Motor Vehicles in Malaka regency by Type of Motor Vehicles, 2021</i> .....	294
8.1.5 Banyaknya Pelanggaran dan Kecelakaan Lalu Lintas di Kabupaten Malaka, 2020–2021 <i>Numbers of Delinquency and Traffic Accident in Malaka Regency, 2020–2021</i> .....	295
8.1.6 Banyaknya SIM,STNK,dan BPKB yang dikeluarkan Resort Kepolisian Kabupaten Malaka, 2021 <i>Numbers of Driving and Vehicles License Issued by Type in Malaka Regency, 2021</i> .....	296
8.1.7 Banyaknya Mobil dan Bus Angkutan Penumpang Menurut Trayek di Kabupaten Malaka, 2020–2021 <i>Numbers of Car and Bus of Passenger by Route in Malaka Regency (km), 2020–2021</i> .....	297
8.1.8 Banyaknya Mobil Barang Menurut Jenis dan Sifat di Kabupaten Malaka, 2021 <i>Numbers of Luggage Vehicle by Type and Characteristic in Malaka, 2021</i> .....	298
<b>8.2 KOMUNIKASI COMMUNICATION</b>	
8.2.1 Jumlah Kantor Pos Pembantu Menurut Kecamatan di Kabupaten Malaka, 2017–2021 <i>Number of Post Offices Subsidiaries by Subdistrict in Malaka Regency, 2017–2021</i> .....	299
8.2.2 Banyaknya Surat Yang dikirim lewat Kantor Pos di Kabupaten Malaka Menurut Triwulanan dan Jenis Surat, 2021 <i>Numbers of Postal Mailed by Quarter and Type of Postal Mailed in Malaka Regency, 2021</i> .....	300
8.2.3 Banyaknya Uang Yang diweselkan lewat Kantor Pos di Kabupaten	

	Malaka Menurut Triwulanan, 2021 <i>Much of Money That Posted Through Post Office in Malaka Regency by Quarter, 2021</i> .....	301
8.2.4	Banyaknya Barang yang Dipaketkan lewat Kantor Pos di Kabupaten Malaka Menurut Triwulanan, 2019–2021 <i>Numbers of Goods Shipped Through Post Office in Malaka Regency Quarterly, 2019–2021</i> .....	302
8.2.5	Jumlah Sambungan Telepon Yang Disambung Menurut Jenis Pelanggan dan Wilayah di Kabupaten Malaka, 2021 <i>Numbers of Telephone Subscribers by Subscriber Type and Area in Malaka Regency, 2017–2021</i> .....	303
<b>9.</b>	<b>PERBANKAN, KOPERASI, DAN HARGA-HARGA/ BANKING, COOPERATIVE, AND PRICES</b>	
<b>9.1</b>	<b>BANK DAN KOPERASI BANK AND COOPERATIVE</b>	
9.1.1	Jumlah Koperasi Aktif Menurut Kecamatan di Kabupaten Malaka, 2017–2021 <i>Number of Active Cooperative by Subdistrict in Malaka Regency, 2017–2021</i> .....	313
9.1.2	Jumlah Koperasi Menurut Jenis Koperasi dan Kecamatan di Kabupaten Malaka, 2021 <i>Number of Cooperative by Kind of Cooperative and Subdistrict in Malaka Regency, 2021</i> .....	314
9.1.3	Jumlah Bank di Kabupaten Malaka Menurut Kecamatan, 2021 <i>Numbers of Bank in Malaka Regency by Sub-District in, 2021</i> .....	315
9.1.4	Jumlah Dana Simpanan pada Bank-bank Penyelenggara di Kabupaten Malaka Menurut Jenis Simpanan, 2018–2021 <i>Numbers of Saving Account at Banks in Malaka Regency by Type of Saving Account, 2018–2021</i> .....	316
9.1.5	Jumlah Penyimpan Dana pada Bank-bank Penyelenggara di Kabupaten Malaka Menurut Jenis Simpanan / Tabungan, 2018–2021 <i>Numbers of Safer Accounts at Banks in Malaka Regency by Type of Saving Account, 2018–2021</i> .....	317
9.1.6	Posisi Kredit Perbankan di Kabupaten Malaka, 2017–2021	

	Halaman Page
<i>Credits Position of Banking in Malaka Regency, 2017–2021</i> .....	318
9.1.7 Posisi Kredit Usaha Kecil (KUK) dan Giro Perbankan di Kabupaten Malaka, 2015–2021 <i>Small Establishment's Credits Position of Banking and Giro in Malaka Regency, 2015–2021</i> .....	319
<b>9.2 INFLASI DAN HARGA</b> <b>INFLATION AND PRICE</b>	
9.2.1 Indeks Harga Konsumen per Bulan Menurut Kelompok Pengeluaran (2018=100) di Kota Kupang, 2020 <i>Consumer Price Index per Month by Expenditure Group (2018=100) in Kupang City, 2020</i> .....	320
9.2.2 Laju Inflasi Bulanan Menurut Kelompok Pengeluaran (2018=100) di Kota Kupang, 2020 <i>Monthly Inflation Rate by Expenditure Group (2018=100) in Kupang City, 2020</i> .....	323
<b>10. PENGELUARAN PENDUDUK/POPULATION EXPENDITURE</b>	
10.1 Rata-rata Pengeluaran per Kapita Sebulan Menurut Kelompok Komoditas (rupiah) di Kabupaten Malaka, 2019 dan 2021 <i>Monthly Average Expenditure per Capita by Commodity Group (rupiahs) in Malaka Regency, 2019 and 2021</i> .....	335
10.2 Persentase Pengeluaran per Kapita Sebulan Menurut Kelompok Komoditas di Kabupaten Malaka, 2019 dan 2021 <i>Percentage of Monthly Expenditure per Capita by Commodity Group in Malaka Regency, 2019 and 2021</i> .....	336
10.3 Persentase Penduduk Menurut Golongan Pengeluaran Per Kapita Sebulan di Kabupaten Malaka, 2021 <i>Percentage of Population by Per Capita Spending Group a Month in Malaka Regency, 2021</i> .....	337
<b>11. PERDAGANGAN/TRADE</b>	
11.1 Jumlah Sarana Perdagangan Menurut Jenisnya di Kabupaten	

	Malaka, 2017–2021 <i>Number of Trading Facilities by Type of Facility in Malaka Regency, 2017–2021</i> .....	347
11.2	Banyaknya Perusahaan/Usaha Sektor Perdagangan Menurut Jenis Usaha dan Kecamatan di Kabupaten Malaka, 2021 <i>Numbers of Establishment by Trade Scale and Sub- District in Malaka Regency, 2021</i> .....	348
<b>12.</b>	<b>SISTEM NERACA REGIONAL/SYSTEM OF REGIONAL ACCOUNTS</b>	
12.1.	Produk Domestik Regional Bruto Atas Dasar Harga Berlaku Menurut Lapangan Usaha di Kabupaten Malaka (miliar rupiah), 2017–2021 <i>Gross Regional Domestic Product at Current Market Prices by Industry in Malaka Regency (billion rupiahs), 2017–2021</i> .....	357
12.2	Produk Domestik Regional Bruto Atas Dasar Harga Konstan 2010 Menurut Lapangan Usaha di Kabupaten Malaka (miliar rupiah), 2017–2021 <i>Gross Regional Domestic Product at 2010 Constant Market Prices by Industry in Malaka Regency (billion rupiahs), 2017–2021</i> .....	359
12.3	Distribusi Persentase Produk Domestik Regional Bruto Atas Dasar Harga Berlaku Menurut Lapangan Usaha di Kabupaten Malaka, 2017–2021 <i>Percentage Distribution of Gross Regional Domestic Product at Current Market Prices by Industry in Malaka Regency, 2017–2021</i> .....	361
12.4	Laju Pertumbuhan Produk Domestik Regional Bruto Atas Dasar Harga Konstan 2010 Menurut Lapangan Usaha di Kabupaten Malaka (persen), 2017–2021 <i>Growth Rate of Gross Regional Domestic Product at 2010 Constant Market Prices by Industry in Malaka Regency (percent), 2017–2021</i> .....	363
12.5	Produk Domestik Regional Bruto Atas Dasar Harga Berlaku Menurut Jenis Pengeluaran di Kabupaten Malaka (miliar rupiah), 2017–2021 <i>Gross Regional Domestic Product at Current Market Prices by Type of Expenditure in Malaka Regency (billion rupiahs), 2017–2021</i> .....	365
12.6	Produk Domestik Regional Bruto Atas Dasar Harga Konstan 2010 Menurut Jenis Pengeluaran di Kabupaten Malaka (miliar rupiah),	

	2017–2021	
	<i>Gross Regional Domestic Product at 2010 Constant Market Prices by Type of Expenditure in Malaka Regency (billion rupiahs), 2017–2021 ...</i>	366
12.7	Laju Pertumbuhan Produk Domestik Regional Bruto Atas Dasar Harga Konstan 2010 Menurut Pengeluaran di Kabupaten Malaka (persen), 2017–2021 <i>Growth Rate of Gross Regional Domestic Product at 2010 Constant Market Prices by Expenditure in Malaka Regency (percent), 2017–2021</i>	367
12.8	Laju Pertumbuhan Implisit Produk Domestik Regional Bruto Atas Dasar Harga Berlaku Menurut Pengeluaran di Kabupaten Malaka (persen), 2017–2021 <i>Growth Rate of Gross Regional Domestic Product at Current Market Prices by Expenditure in Malaka Regency (percent), 2017–2021 .....</i>	368
<b>13.</b>	<b>PERBANDINGAN ANTAR KABUPATEN/ REGENCY/MUNICIPAL COMPARISON</b>	
13.1	Jumlah Penduduk Menurut Kabupaten di Provinsi Nusa Tenggara Timur (ribu), 2017–2021 <i>Population by Regency in Nusa Tenggara Timur Province (thousand), 2017–2021 .....</i>	377
13.2	Laju Pertumbuhan Produk Domestik Regional Bruto Atas Dasar Harga Konstan 2010 Menurut Kabupaten di Provinsi Nusa Tenggara Timur (persen), 2017–2021 <i>Rate of Growth of Gross Regional Domestic Products at Constant 2010 Prices by Regency in Nusa Tenggara Timur Province (percent), 2017–2021 .....</i>	378
13.3	Jumlah Penduduk Miskin Menurut Kabupaten di Provinsi Nusa Tenggara Timur (ribu), 2017–2021 <i>Number of Poor Population by Regency in Nusa Tenggara Timur Province (thousand), 2017–2021 .....</i>	379

13.4	Indeks Pembangunan Manusia Menurut Kabupaten/Kota di Provinsi Nusa Tenggara Timur, 2017–2021 <i>Human Development Index by Regency/Municipality in Nusa Tenggara Timur Province, 2017–2021</i> .....	380
13.5	Indeks Kemahalan Konstruksi (IKK) menurut Kabupaten di Nusa Tenggara Timur, 2021 <i>Construction Costlines Index by Regency in Nusa Tenggara Timur, 2021</i> .....	381

## DAFTAR GAMBAR/LIST OF FIGURES

	Halaman Page
1.1 Luas Daerah menurut Kecamatan (%), 2021 <i>Area of Subdistrict (%), 2021</i> .....	7
1.2 Jarak Kecamatan ke Ibukota Kabupaten (km), 2021 <i>Distance to Capital (km), 2021</i> .....	8
2.1 Jumlah Desa Menurut Kecamatan, 2021 <i>Number of Villages by Subdistrict, 2021</i> .....	23
3.1 Penduduk Menurut Jenis Kelamin (%), 2021 <i>Population by Sex (%), 2021</i> .....	53
3.2 Kepadatan Penduduk (%), 2021 <i>Area of Subdistrict (%), 2021</i> .....	54
4.1 Jumlah Sekolah di Kabupaten Malaka, 2020-2021 <i>Number of Schools in Malaka Regency, 2020-2021</i> .....	85
4.2 Persentase Penganut Agama di Kabupaten Malaka, 2021 <i>Religion Percentage in Malaka Regency, 2021</i> .....	86
5.1 Luas Panen Tanaman Biofarmaka di Kabupaten Malaka, 2021 <i>Harvester Area of Medicinal Plant, 2021</i> .....	183
6.1 Jumlah Pelanggan Listrik Menurut Kecamatan, 2021 <i>Numbers of Electricity Costumer by Subdistrict, 2021</i> .....	256
7.1 Jumlah Rumah Makan Menurut Kecamatan, 2021 <i>Numbers of Restaurant by Subdistrict, 2021</i> .....	273
8.1 Panjang Jalan Menurut Kondisi Jalan (km), 2021 <i>Length of Road by Condition of Road (km), 2021</i> .....	289
9.1 Jumlah Koperasi Aktif Menurut Kecamatan, 2021 <i>Numbers of Active Cooperatives by Subdistrict, 2021</i> .....	311
10.1 Persentase Pengeluaran per Kapita Sebulan Komoditas Makanan di Kabupaten Malaka, 2021 <i>Monthly Average Expenditure per Capita Food Group Commodity in Malaka Regency, 2021</i> .....	336



10.2	Persentase Pengeluaran per Kapita Sebulan Komoditas Bukan Makanan di Kabupaten Malaka, 2021 <i>Monthly Average Expenditure per Capita Non-Food Group Commodity in Malaka Regency, 2021</i> .....	337
11.1	Jumlah Pasar di Kabupaten Malaka, 2020-2021 <i>Numbers of Market in Malaka Regency, 2020-2021</i> .....	345
12.1	PDRB ADHB Menurut Lapangan Usaha, 2017-2021 <i>GRDP at Current Price by Industry, 2017-2021</i> .....	355
12.2	Laju Pertumbuhan Ekonomi (persen), 2017-2021 <i>Economic Growth, 2017-2021</i> .....	356
13.1	Angka IPM di Pulau Timor Menurut Kabupaten/Kota, 2021 <i>HDI in Timor Island by Regency/Municipality, 2021</i> .....	373

## PENJELASAN UMUM/EXPLANATORY NOTES

Tanda-tanda, satuan-satuan, dan lain-lainnya yang digunakan dalam publikasi ini adalah sebagai berikut:

*Symbols, measurement units, and acronyms which are used in this publication, are as follows:*

### 1. TANDA-TANDA/SYMBOLS

Data tidak tersedia/ <i>Data not available</i> .....	: ...
Tidak ada atau nol / <i>Null or zero</i> .....	: -
Data dapat diabaikan/ <i>Data negligible</i> .....	: 0
Tanda decimal/ <i>Decimal point</i> .....	: ,
Data tidak dapat ditampilkan/ <i>Not applicable</i> .....	: NA
Angka estimasi/ <i>Estimated figures</i> .....	: e
Angka diperbaiki/ <i>Revised figures</i> .....	: r
Angka sementara/ <i>Preliminary figures</i> .....	: x
Angka sangat sementara/ <i>Very preliminary figures</i> .....	: xx
Angka sangat sangat sementara/ <i>Very very preliminary figures</i> .....	: xxx

### 2. SATUAN/UNITS

barel/ <i>barrel</i> .....	: 158,99 liter/ <i>litres</i> = 1/6,2898 m <sup>3</sup>
hektar (ha)/ <i>hectare (ha)</i> .....	: 10 000 m <sup>2</sup>
kilometer (km)/ <i>kilometres (km)</i> .....	: 1 000 meter/ <i>meters (m)</i>
knot/ <i>knot</i> .....	: 1,8523 km/jam ( <i>km/hour</i> )
kuintal/ <i>quintal</i> .....	: 100 kg
KWh .....	: 1 000 Watt hour
MWh .....	: 1 000 KWh
liter (untuk beras)/ <i>litre (for rice)</i> .....	: 0,80 kg
MMSCF .....	: 1/35,3 m <sup>3</sup>
metrik ton (m.ton)/ <i>metric ton (m. ton)</i> .....	: 0,98421 long ton = 1 000 kg
ons/ <i>ounce</i> .....	: 28,31 gram/ <i>grams</i>
ton .....	: 1 000 kg

Satuan lain: buah, dus, butir, helai/lembar, kaleng, batang, pulsa, ton kilometer (ton-km), jam, menit, persen (%).

*Other units: unit, pack, pieces, sheet, tin, pulse, ton-kilometres(ton-km), hour, minute, percent (%).*

Perbedaan angka di belakang koma disebabkan oleh pembulatan angka.

*The difference in decimal numbers is caused by rounding.*



## DAFTAR SINGKATAN/ LIST OF ABBREVIATIONS

SI	: Stasiun Iklim
SIMPK	: Stasiun Meteorologi Pertanian Khusus
t.t	: Tempat tidur
BCG	: Bacillus Calmette Guerin
DPT	: Difteri, Pertusis, Tetanus
TT	: Tetanus Toxoid
IOT	: Industri Obat Tradisional/ <i>Traditional Medicine Industry</i>
IKOT	: Industri Kecil Obat Tradisional/ <i>Traditional Medicine Small</i>
Alkes	: Alat kesehatan/ <i>Health Kits</i>
PKRT	: Perbekalan Kesehatan Rumah tangga/ <i>Household Health Logistics</i>
Kompl	: Komplemen/ <i>Complement</i>
IRTP	: Industri Pangan Produksi Rumah Tangga/ <i>Foods Home Industry</i>
PBF	: Pedagang Besar Farmasi/ <i>Pharmacy Whole-seller</i>
GFK	: Gudang Farmasi Kab/Kota/Regency/ <i>Municipality Pharmacy Warehouse</i>
RB	: Rumah Bersalin/ <i>Delivery House</i>
Pustu	: Puskesmas pembantu/ <i>Auxiliary Public Health Center</i>
BP	: Balai Pengobatan/ <i>Polyclinic</i>
TPS	: Tempat Pembuangan Sementara / <i>landfill</i>
Jamkesmas	: Jaminan kesehatan masyarakat miskin/ <i>Poor public health insurance</i>
PJKMU	: Program Jaminan Kesehatan Masyarakat Umum
SIUP	: Surat Ijin Usaha Perdagangan/ <i>Trading Permission Letter</i>
TDP	: Tanda Daftar Perusahaan/ <i>Company Registration Identity</i>
API	: Angka Pengenal Importir/ <i>Importer's Identity Number</i>



## Statistik Kunci, 2019–2021 Key Statistics, 2019–2021

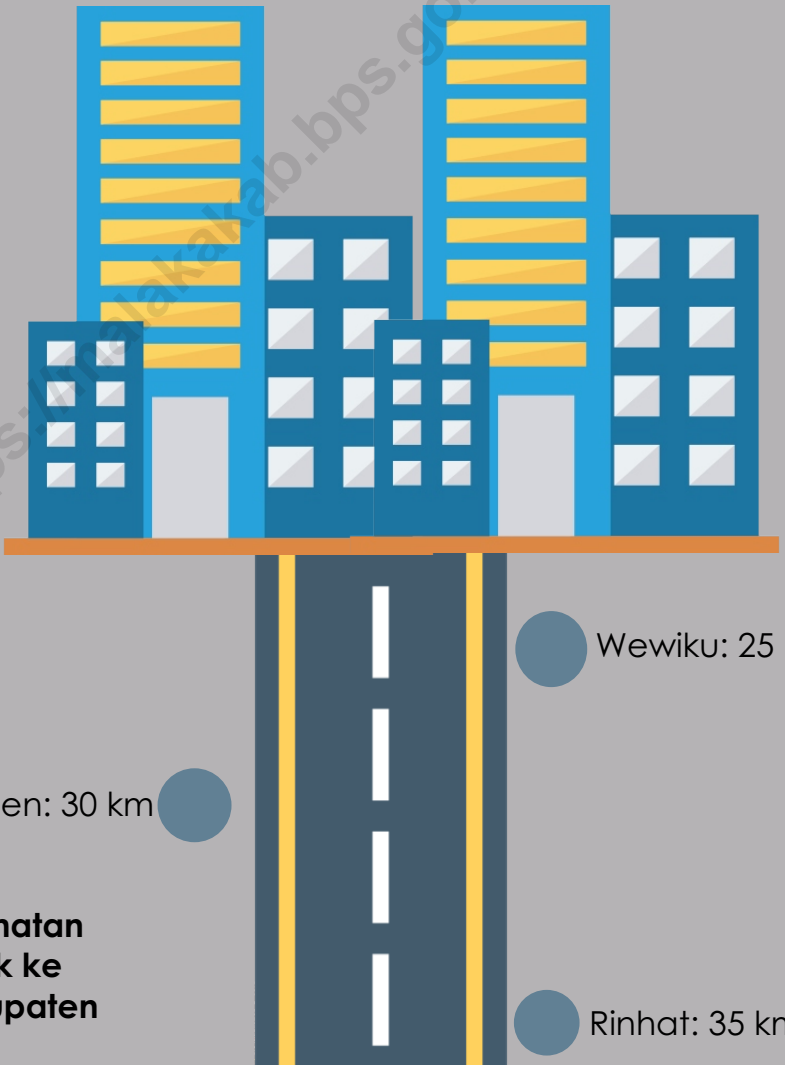
Rincian/Description	Satuan/Unit	2019	2020	2021
(1)	(2)	(3)	(4)	(5)
<b>SOSIAL/SOCIAL</b>				
Penduduk <sup>1</sup> /Population <sup>1</sup>	ribu/thousand	192,7	196,8	197,0
Laju Pertumbuhan Penduduk <sup>1</sup> /Population Growth <sup>1</sup>	%	1,28	2,56	0,78
Angka Harapan Hidup <sup>1-e</sup> /Life Expectancy Rate <sup>1</sup>	tahun/years	...	...	...
Angka Melek Huruf Usia 15+/Literacy Rate Aged 15+	%	92,2	90,61	98,59
Tingkat Partisipasi Angkatan Kerja -TPAK <sup>2,3</sup> Labour Force Participation Rate-LFPR <sup>2,3</sup>	%	67,3	67,5	79,9
Tingkat Pengangguran Terbuka-TPT <sup>2</sup> Unemployment Rate-UR <sup>2</sup>	%	5,3 <sup>4</sup>	3,63 <sup>4</sup>	4,55 <sup>4</sup>
Penduduk Miskin <sup>5</sup> /Poor People <sup>4</sup>	ribu/thousand	30,8	31,1	32,1
Persentase Penduduk Miskin <sup>4</sup> Percentage of Poor People <sup>4</sup>	%	16,12	16,04	17,31
Indeks Pembangunan Manusia-IPM <sup>5</sup> Human Development Index <sup>5</sup>	–	60,34	60,21	60,42
<b>EKONOMI/ECONOMIC</b>				
Produk Domestik Regional Bruto (PDRB) Harga Berlaku <sup>6</sup> Gross Regional Domestic Bruto (GRDP) at Current Price <sup>6</sup>	miliar rupiah billion rupiahs	2 777 <sup>xx</sup>	2 883 <sup>xx</sup>	2 929 <sup>xx</sup>
Laju Pertumbuhan Ekonomi <sup>8</sup> /Economic Growth <sup>7</sup>	%	4,9 <sup>xx</sup>	0,97 <sup>xx</sup>	1,92 <sup>xx</sup>
PDRB Per Kapita Harga Berlaku <sup>6,8</sup> Per Capita of GRDP at Current Price <sup>6,8</sup>	ribu rupiah thousand rupiahs	14 469 <sup>xx</sup>	14 801 <sup>xx</sup>	15 655 <sup>xx</sup>

- Catatan/Notes: <sup>1</sup> Hasil proyeksi penduduk Indonesia 2010–2035 (pertengahan tahun/Juni)/The result of Indonesia population prjection 2010–2035 (mid year/June)
- <sup>2</sup> Kondisi Agustus/Condition at August
- <sup>3</sup> Menggunakan penimbang hasil proyeksi penduduk tahun 2010–2035/Weighted by the 2010–2035 population projection
- <sup>4</sup> Kondisi Maret/Condition at March
- <sup>5</sup> Sejak tahun 2010, IPM dihitung dengan metode baru. Komponen IPM metode baru adalah angka harapan hidup saat lahir, harapan lama sekolah, rata-rata lama sekolah, dan pengeluaran per kapita/Since 2010, HDI was calculated using new method. New HDI component are life expectancy at birth, expected years of schooling, means years of schooling, and expenditure per capita
- <sup>6</sup> Mulai tahun 2010 mengadopsi System of National Account 2008 (SNA 2008)/Since 2010 is in line with System of National Account 2008 (SNA 2008)
- <sup>7</sup> Menggunakan tahun dasar 2010 (2010=100)/Using 2010 base year (2010=100)
- <sup>8</sup> Menggunakan proyeksi penduduk berdasarkan hasil SP2010/Using population projection based on SP2010



01

**GEOGRAFI DAN IKLIM**  
**GEOGRAPHY AND CLIMATE**



<https://www.jakalab.bps.go.id>

**Ket.: 3 Kecamatan**  
**dengan Jarak ke**  
**Ibukota Kabupaten**  
**Terjauh**





**PENJELASAN TEKNIS****TECHNICAL NOTES**

- |   |  |
|---|--|
| <p>1. Secara astronomis Kabupaten Malaka terletak pada <math>124^{\circ} - 88^{\circ}25'</math> Bujur Timur dan <math>9^{\circ} - 10,26^{\circ}</math> Lintang Selatan.</p>   | <p>1. <i>Astronomically, Malaka Regency is located at <math>124^{\circ} - 88^{\circ}25'</math> of East Longitude and <math>9^{\circ} - 10^{\circ}26'</math> of South Latitude .</i></p>                |
| <p>2. Kabupaten Malaka memiliki wilayah seluas 1.160,63 Km<sup>2</sup> dengan keadaan morfologi sebagian besar wilayahnya berbukit-bukit dan bergunung-gunung dengan derajat kemiringan (&gt;50%)</p>   | <p>2. <i>Malakas Regency has 1.160,63 Km<sup>2</sup> area with hilly and mountainous morphology condition and slopes (&gt;50%).</i></p>  |
| <p>3. Berdasarkan posisi geografisnya, Kabupaten Malaka memiliki batas-batas : Utara – Kabupaten Belu. Selatan – Laut Timor. Timur – Negara Timor Leste. Barat – Kabupaten TTU dan TTS</p>  | <p>3. <i>Inters of geographic position, Belu Regency has boundaries as follows : North – Belu Regency. South – Timor Sea. East – Timor Leste Country. West – TTU and TTS Regency.</i></p>              |
| <p>4. Desa pesisir/ tepi laut adalah desa/kelurahan termasuk nagari atau lainnya yang memiliki wilayah yang berbatasan langsung dengan garis pantai/ laut (atau merupakan desa pulau) dengan sumber kehidupan masyarakatnya sebagian besar tergantung pada potensi laut</p> | <p>4. <i>Off-shore village is village which has a portion area in the border/ coast/ seashore or classified as island village, with the majority of people's life depending on sea potential .</i></p> |
| <p>5. Desa bukan pesisir adalah desa/ kelurahan termasuk nagari atau lainnya yang tidak berbatasan langsung dengan laut atau tidak mempunyai pesisir.</p>   | <p>5. <i>Non off-shore village is a village which has no portion area bordering beach/ coast/ seashore.</i></p>  |

6. Badan Pusat Statistik (BPS) telah melakukan pendataan Potensi Desa (PODES) sejak tahun 1980. Dalam kurun waktu 10 tahun, pengumpulan data PODES dilakukan 3 kali, yaitu menjelang penyelenggaraan Sensus Penduduk, Sensus Pertanian dan Sensus Ekonomi. Pada decade 1990-2003 pengumpulan data PODES dilakukan bersamaan dengan penyelenggaraan sensus, selain itu pada tahun 1994 dan 1995 pernah dilakukan berkenaan dengan program Inpres Desa Tertinggal (IDT). Sejak tahun 2008 kegiatan pendataan PODES dilaksanakan secara independen terlepas dari kegiatan sensus, kecuali adanya pertanyaan-pertanyaan terkait persiapan suatu sensus yang dikemas dalam kuesioner modul.
  7. Data PODES merupakan satu-satunya sumber data kewilayahan yang muatannya beragam dan memberi gambaran tentang situasi pembangunan suatu wilayah (regional).
6. *BPS-Statistics Indonesia has already recorded The Village Potential (PODES) data since 1980. Within one decade, the activity of PODES data collection is carried out prior to three census activities: Population Census, Agricultural Census, Economic Census. With respect to the implementation of IDT program (geographic poverty targeting) the collection of PODES data was ever carried out in 1994 and 1995. Since 2008, PODES has been carried out independently from the implementation of census activities, except for some variables that related to preparation of census in Questionnaire Module.*
  7. *PODES data are the only source of regional consisting of various information and providing picture of development progress in region.*

**ULASAN**

Seluruh kecamatan di Kabupaten Malaka berada di Pulau Timor, tidak ada yang berada di pulau terpisah. Terdapat total 12 kecamatan di Kabupaten Malaka, dengan luas wilayah yang berbeda-beda.

Sesuai wilayah terluas, Kecamatan Malaka Tengah menempati lebih dari 14 persen wilayah Kabupaten Malaka, tepatnya 14,53 persen. Luas total pada daerah ini adalah 168,69 km<sup>2</sup>. Hal ini wajar karena ibukota Kabupaten Malaka, yaitu Betun, berada di Kecamatan Malaka Tengah. Yang menempati wilayah terluas kedua adalah Kecamatan Rinhat dengan total wilayah 151,72 km<sup>2</sup>. Dibandingkan dengan total keseluruhan di kabupaten, Rinhat menempati 13,07 persen seluruh wilayah Kabupaten Malaka. Kecamatan yang menempati wilayah terluas ketiga adalah Kobalima dengan total wilayah 120,95 km<sup>2</sup> (dengan persentase sebesar 10,42 dari seluruh total wilayah).

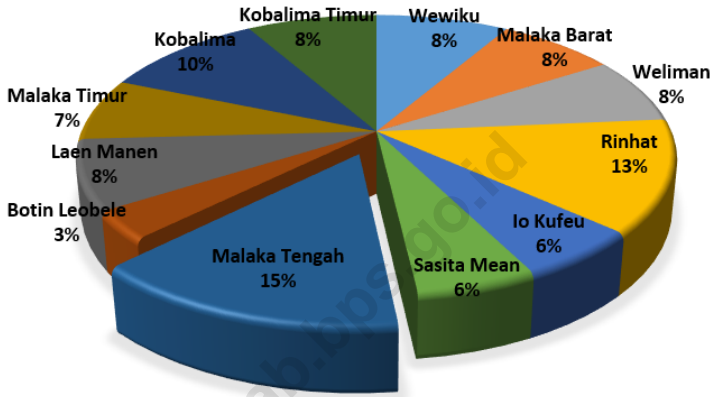
**DESCRIPTION**

*Every disctrict at Malaka Regency is in Timor Island and they're not separated. There are 12 districts at Malaka Regency which have the different landmass.*

*As the largest, Malaka Tengah took place of 14 percent of all Malaka Regency, 14.53 percent to be precise. The total of this area is 168.69 sq.km. This is normal because the capital of Malaka took place in this district, the capital is Betun. The second largest area is Rinhat with the total of 151.72 sq.km. With the equal of total areas, Rinhat took place of 13.07 percent of all Malaka. The third largest area is Kobalima with the total of 120.95 sq.km and the percentage of 10.42 of all Malaka Regency.*

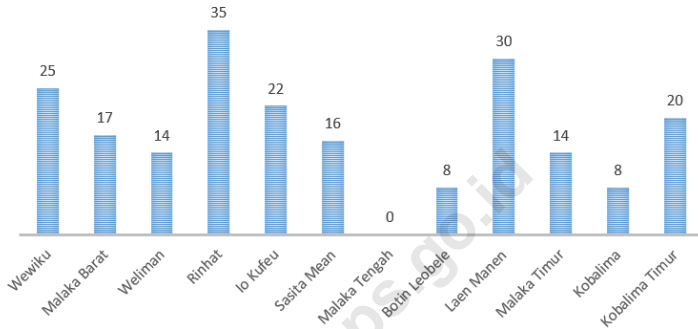


**Gambar 1.1** Luas Daerah menurut Kecamatan (%), 2021  
**Figures 1.1** Area of Subdistrict (%), 2021



Sumber/Source : Berdasarkan Peraturan Menteri Dalam Negeri No. 66 Tahun 2011 tanggal 28 Desember 2011  
 Based on Minister Of Home Affairs Regulation No 66/2011, December 28,2011

**Gambar 1.2** Jarak Kecamatan ke Ibukota Kabupaten (km), 2021  
**Figures** Distance to Capital (km), 2021



Sumber/Source : Dinas Pemerintahan Desa Kabupaten Malaka

## 1.1 KEADAAN GEOGRAFI GEOGRAPHY CONDITION

**Tabel** 1.1.1 **Luas Daerah dan Jumlah Pulau Menurut Kecamatan 2021**  
**Table** 1.1.1 **Total Area and Number of Islands by Subdistrict, 2021**

Kecamatan <i>Subdistrict</i>	Ibukota Kecamatan <i>Capital of Subdistrict</i>	Luas <i>Total Area</i> (km <sup>2</sup> /sq.km)
(1)	(2)	(3)
Wewiku	Alkani	97,90
Malaka Barat	Besikama	87,41
Weliman	Knoi Laran	88,25
Rinhat	Biudukfoho	151,72
Io Kufeu	Fatua	67,79
Sasita Mean	Kaputu	65,48
Malaka Tengah	Betun	168,69
Botin Leobe	Sarina	39,03
Laen Manen	Eokpuran	94,02
Malaka Timur	Boas	83,28
Kobalima	Raihenek	120,95
Kobalima Timur	Maroma Rai	96,11
<b>Kabupaten Malaka</b>	<b>Betun</b>	<b>1 160,63</b>



Lanjutan Tabel/Continued Table 1.1.1

Kecamatan Subdistrict	Persentase terhadap Luas Kabupaten Percentage to Province's Area	Jumlah Pulau Number of Islands
(1)	(4)	(5)
Wewiku	8,44	1
Malaka Barat	7,53	1
Weliman	7,60	1
Rinhat	13,07	1
Io Kufeu	5,84	1
Sasita Mean	5,64	1
Malaka Tengah	14,53	1
Botin Leobele	3,36	1
Laen Manen	8,10	1
Malaka Timur	7,18	1
Kobalima	10,42	1
Kobalima Timur	8,28	1
<b>Kabupaten Malaka</b>	<b>100,00</b>	<b>1</b>

Catatan / Note : Termasuk kelurahan dan Unit Permukiman Transmigrasi (UPT)/Include Transmigration Settlement Unit  
 Sumber/Source : Peraturan Kepala Badan Pusat Statistik Nomor 1 Tahun 2021 Tanggal 5 Februari 2021 tentang Perubahan Atas  
 Peraturan Kepala Badan Pusat Statistik Nomor 3 Tahun 2020 tentang Kode dan Nama Wilayah Kerja Statistik Tahun  
 2020/ Chief Statistician Regulation Number 1/2021, February 5 2021, as a revision of Chief Statistician Regulation  
 Number 3 of 2020 on Code and Name of Regional Level of Data Collection.

**Tabel** 1.1.2 **Tinggi Wilayah dan Jarak ke Ibukota, 2021**  
**Table** *Altitude and Distance to the Capital, 2021*

Kecamatan <i>Subdistrict</i>	Tinggi Wilayah (mdpl) <i>Altitude (m a.s.l)</i>	Jarak ke Ibukota <i>Distance to the Capital</i>
(1)	(2)	(3)
Wewiku	...	25
Malaka Barat	...	17
Weliman	...	14
Rinhat	...	35
Io Kufeu	...	22
Sasita Mean	...	16
Malaka Tengah	...	0
Botin Leobele	...	8
Laen Manen	...	30
Malaka Timur	...	14
Kobalima	...	8
Kobalima Timur	...	20
<b>Kabupaten Malaka</b>	...	<b>0</b>

Sumber/Source: Dinas Pekerjaan Umum dan Penataan Ruang Kabupaten Malaka/ *Public Works and Spatial Planning of Malaka Regency*

**Tabel 1.1.3** Jumlah Desa Pesisir dan Bukan Desa Pesisir Menurut Kecamatan di Kabupaten Malaka, 2021  
**Numbers of Off-Shore Villages and Non Off-Shore Villages by SubDistrict in Malaka Regency, 2021**

Kecamatan Subdistrict	Desa Pesisir Off-Shore	Bukan Desa Pesisir Non Off-Shore
(1)	(2)	(3)
Wewiku	5	7
Malaka Barat	10	6
Weliman	-	14
Rinhat	-	20
Io Kufeu	-	7
Sasita Mean	-	9
Malaka Tengah	9	8
Botin Leobele	-	5
Laen Manen	-	9
Malaka Timur	-	6
Kobalima	5	3
Kobalima Timur	1	3
<b>Kabupaten Malaka</b>	<b>28</b>	<b>99</b>

Sumber/Source: Potensi Desa (PODES) 2021. BPS / PODES 2021. BPS

**Tabel**  
**Table** 1.1.4

**Nama dan Panjang Sungai Menurut Kecamatan di Kabupaten Malaka, 2021**  
**Name and Length of Rivers by Sub-District in Malaka Regency, 2021**

Kecamatan Subdistrict	Nama Sungai Name of Rivers	Panjang Sungai Length of Rivers (km)
(1)	(2)	(3)
Malaka Barat	Benenai	100
	Delek	15
Malaka Tengah	Baen	30
	Wedik	10
Malaka Timur	Talimetan	8
	Motahoar	7

Sumber/Source: Dinas Pekerjaan Umum dan Penataan Ruang Kabupaten Malaka/ Public Works and Spatial Planning of Malaka Regency

## 1.2 KEADAAN IKLIM CLIMATE CONDITION

**Tabel 1.2.1** Pengamatan Unsur Iklim Menurut Bulan di Stasiun Eltari, 2021  
*Table 1.2.1 Observation of Climate Elements By Months at Eltari Station, 2021*

Bulan Month	Suhu/Temperature (°C)			Kelembaban/Humidity (%)		
	Minimum	Rata-rata Average	Maksimum Maximum	Minimum	Rata-rata Average	Maksimum Maximum
(1)	(2)	(3)	(4)	(5)	(6)	(7)
Januari/January	23,0	27,0	33,8	58,0	89,7	100,0
Februari/February	23,0	26,5	32,6	65,0	90,5	100,0
Maret/March	22,0	27,1	33,2	64,0	87,0	98,0
April/April	20,4	26,9	34,5	43,0	81,4	100,0
Mei/May	22,4	27,6	33,5	42,0	73,4	94,0
Juni/June	20,2	27,3	33,8	29,0	75,1	97,0
Juli/July	17,7	26,6	33,4	35,0	72,2	96,0
Agustus/August	20,8	27,5	35,4	34,0	69,3	95,0
September/September	22,6	28,1	35,6	37,0	69,9	98,0
Oktober/October	21,8	28,4	35,5	44,0	77,1	97,0
November/November	23,6	27,8	35,0	53,0	84,6	99,0
Desember/December	22,2	27,1	34,6	59,0	87,9	99,0

Lanjutan Tabel/Continued Table 1.2.1

Bulan Month	Kecepatan Angin (m/det) Wind Velocity (m/sec)			Tekanan Udara/Atmospheric Pressure (mb)		
	Minimum	Rata-rata Average	Maksimum Maximum	Minimum	Rata-rata Average	Maksimum Maximum
(1)	(8)	(9)	(10)	(11)	(12)	(13)
Januari/January	Calm	4,8	24,0	992,1	995,3	1 006,8
Februari/February	Calm	5,2	20,0	991,5	996,1	999,9
Maret/March	Calm	4,3	30,0	991,6	997,1	1 000,8
April/April	Calm	5,1	25,0	981,8	998,2	1 002,2
Mei/May	Calm	8,5	25,0	995,6	999,1	1 002,8
Juni/June	Calm	7,3	18,0	996,6	1 000,4	1 003,1
Juli/July	Calm	8,2	22,0	996,1	1 000,2	1 003,6
Agustus/August	Calm	10,1	27,0	996,1	1 000,7	1 004,8
September/September	Calm	9,3	29,0	996,0	999,8	1 003,4
Oktober/October	Calm	5,0	20,0	992,0	998,5	1 003,3
November/November	Calm	3,9	20,0	992,8	996,8	1 000,8
Desember/December	Calm	3,8	23,0	993,2	996,8	1 001,7

Lanjutan Tabel/Continued Table 1.2.1

<b>Bulan Month</b>	<b>Jumlah Curah Hujan Number of Precipitation (mm)</b>	<b>Jumlah Hari Hujan (hari) Number of Rainy Days (day)</b>	<b>Penyinaran Matahari Duration of Sunshine (%)</b>
(1)	(14)	(15)	(16)
Januari/January	547,9	24	29,8
Februari/February	512,0	25	24,5
Maret/March	283,0	19	47,0
April/April	715,8	8	59,1
Mei/May	...	...	73,0
Juni/June	1,3	2	67,8
Juli/July	0,3	1	75,3
Agustus/August	1,4	1	76,7
September/September	...	...	67,7
Oktober/October	107,4	6	69,9
November/November	234,1	18	48,8
Desember/December	277,6	21	39,5

Sumber/Source: BMKG NTT

02

PEMERINTAHAN  
GOVERNMENT

127

TERDAPAT 127 DESA DI KABUPATEN MALAKA







**PENJELASAN TEKNIS**

1. Kabupaten Malaka berdiri pada tahun 2013 dengan Atambua sebagai ibu kota kabupatennya.
2. Sesuai dengan Undang-undang tentang pembentukan Daerah Tingkat II, ditetapkan Kabupaten Malaka menjadi salah satu Daerah Tingkat II.
3. Menurut tingkat kemajuan indikatornya (bidang ekonomi, pendidikan, kesehatan, keamanan dan ketertiban social budaya, serta kedaulatan politik masyarakat), desa/kelurahan di Kabupaten Belu dapat diklasifikasikan menjadi tiga yaitu Desa Swadaya, Desa Swakarya, dan Desa Swasembada.
4. Desa Swadaya adalah desa yang tingkat kemajuan indikatornya di bawah tingkat kemajuan di kabupaten/kota dan nasional.
5. Desa Swakarya adalah desa yang tingkat kemajuan indikatornya sama atau lebih besar dibandingkan dengan tingkat kemajuan kabupaten/kota tetapi lebih rendah bila dibandingkan dengan tingkat kemajuan nasional.

**TECHNICAL NOTES**

1. *Malaka Regency was established on 2013 with Betun as Its capital city*
2. *In accordance with Law about the subjects of Government in the Second grade Regional, established Belu Regency as one of second grade Regional.*
3. *According to the growth of its indicators (economic, education, health, safety and social culture regulation, and political supremacy of society sector), Villages/Urban in Belu Regency were classified into 3 class, they are Self-Helping Village, Self-Developing Village, and Self-Supporting Village.*
4. *Self-Helping Village is a village which has its indicators growth under regency's and national's growth.*
5. *Self-Supporting Village is a village which has its indicators growth same as or higher than regency's growth but under national's growth.*



**ULASAN**

Total terdapat 127 desa di Kabupaten Malaka. Kecamatan dengan desa terbanyak adalah Rinhat dengan jumlah 20 desa. Di urutan kedua, Kecamatan Malaka Tengah dengan jumlah desa 17. Kecamatan yang memiliki jumlah desa paling sedikit adalah Kobalima Timur dengan total 4 desa.

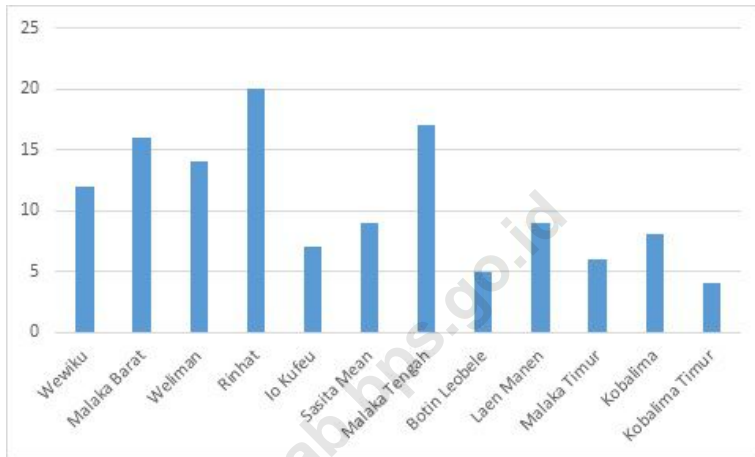
**DESCRIPTION**

*There are 127 villages in Malaka Regency. The subdistrict with the most total of villages is Rinhat with the total of 20 villages. Then, there is Malaka Tengah with total of 17 villages. The least villages that subdistrict has is 4 villages owned by Kobalima Timur.*

<https://malakakab.bps.go.id>



**Gambar 2.1** Jumlah Desa Menurut Kecamatan, 2021  
**Figures 2.1** Number of Villages by Subdistrict, 2021



Sumber/Source : Peraturan Kepala Badan Pusat Statistik Nomor 29 Tahun 2019 Tanggal 15 Januari 2019 tentang Perubahan Atas Peraturan Kepala Badan Pusat Statistik Nomor 55 Tahun 2018 tentang Kode dan Nama Wilayah Kerja Statistik Tahun 2018  
 Chief Statistician Regulation Number 29/2019, January 15 2019, as a revision of Chief Statistician



## 2.1 WILAYAH ADMINISTRATIF ADMINISTRATIVE AREA

**Tabel 2.1.1** Banyaknya Desa, Kelurahan, Dusun, RW dan RT Menurut Kecamatan di Kabupaten Malaka, 2021  
*Numbers of Village, Urban, Local Settlement, and Neighborhood by Sub District in Malaka Regency, 2021*

Kecamatan Subdistrict	Desa Village	Kelurahan Urban	Dusun/ Lingkungan Local Settlement	RW Village Community	RT Neighborhood Community
(1)	(2)	(3)	(4)	(5)	(6)
Wewiku	12	-	81	96	202
Malaka Barat	16	-	108	123	242
Weliman	14	-	85	104	202
Rinhat	20	-	144	148	249
lo Kufeu	7	-	47	49	91
Sasita Mean	9	-	59	57	100
Malaka Tengah	17	-	122	149	322
Botin Leobebe	5	-	39	40	67
Laen Manen	9	-	70	76	132
Malaka Timur	6	-	48	70	123
Kobalima	8	-	69	75	143
Kobalima Timur	4	-	34	29	65
<b>Kabupaten Malaka</b>	<b>127</b>	<b>-</b>	<b>906</b>	<b>1 016</b>	<b>1 938</b>

Catatan/Note: <sup>1</sup>Termasuk Unit Permukiman Transmigrasi (UPT)/Include Transmigration Settlement Unit

Sumber/Source: Bagian Pemerintahan Desa, Kantor Bupati Malaka/Village Government Division, The Regent of Malaka Office



**Tabel**  
**Table** 2.1.2**Banyaknya Desa/Kelurahan Menurut Kecamatan dan Klasifikasi Desa di Kabupaten Malaka, 2021**  
**Numbers of Village/Urban by Sub-District and its Classification in Malaka Regency, 2021**

Kecamatan Sub-District	Swadaya Self-help		Swakarya Self-Developing		Swasembada Self-Supporting		Jumlah Total
	Kota Urban	Desa Rural	Kota Urban	Desa Rural	Kota Urban	Desa Rural	
(1)	(2)	(3)	(4)	(5)	(6)	(7)	(8)
Wewiku	-	-	-	-	-	-	-
Malaka Barat	-	-	-	-	-	-	-
Weliman	-	-	-	-	-	-	-
Rinhat	-	-	-	-	-	-	-
lo Kufeu	-	-	-	-	-	-	-
Sasita Mean	-	-	-	-	-	-	-
Malaka Tengah	-	-	-	-	-	-	-
Botin Leobele	-	-	-	-	-	-	-
Laen Manen	-	-	-	-	-	-	-
Malaka Timur	-	-	-	-	-	-	-
Kobalima	-	-	-	-	-	-	-
Kobalima Timur	-	-	-	-	-	-	-
<b>Kabupaten Malaka</b>	-	-	-	-	-	-	-

Catatan/Note: <sup>1</sup>Termasuk Unit Permukiman Transmigrasi (UPT)/Include Transmigration Settlement Unit

Sumber/Source: Bagian Pemerintahan Desa, Kantor Bupati Malaka/Village Government Division, The Regent of Malaka Office

## 2.2 DEWAN PERWAKILAN RAKYAT DAERAH REGIONAL HOUSE OF REPRESENTATIVE

**Tabel 2.2.1** Jumlah Anggota Dewan Perwakilan Rakyat Daerah Menurut Partai Politik dan Jenis Kelamin di Kabupaten Malaka, 2021  
*Number of Regional House of Representatives's Members by Political Parties and Sex in Malaka Regency 2021*

Partai Politik <i>Political Parties</i>	Laki-laki <i>Male</i>	Perempuan <i>Female</i>	Jumlah <i>Total</i>
(1)	(2)	(3)	(4)
Partai Golongan Karya	6	2	8
Partai Demokrasi Indonesia Perjuangan	3	-	3
Partai Gerakan Indonesia Raya	3	-	3
Partai Hati Nurani Rakyat	-	1	1
Partai NasDem	3	-	3
Partai Kebangkitan Bangsa	3	-	3
Partai Demokrat	2	-	2
Partai Perindo	1	-	1
Partai Solidaritas Indonesia	1	-	1
<b>Kabupaten Malaka</b>	<b>22</b>	<b>3</b>	<b>25</b>

Sumber/Source: Sekretariat DPRD Kabupaten Malaka / *Secretariat Parliament of Malaka Regency*

**Tabel**  
**Table 2.2.2****Banyaknya Anggota DPRD Menurut Tingkat Pendidikan dan Jenis Kelamin Kabupaten Malaka, 2021**  
**Numbers of Regencial Parliament Members by Educational Attainment and Sex in Malaka Regency, 2021**

Tingkat Pendidikan <i>Educational Level</i>	Anggota DPRD <i>Local Legislators</i>			Peresentase <i>Percentage</i>
	Laki-Laki <i>Male</i>	Perempuan <i>Female</i>	Jumlah <i>Total</i>	
(1)	(2)	(3)	(4)	(5)
SMA/ <i>Senior High School</i>	11	1	12	48
D I/ <i>Diploma I</i>	-	-	-	-
D II/ <i>Diploma II</i>	1	-	1	4
D III/ <i>Diploma III</i>	2	-	2	8
D IV/ <i>Diploma IV</i>	-	-	-	-
S 1/ <i>Strata 1</i>	8	2	10	40
S 2/ <i>Strata 2</i>	-	-	-	-
S 3/ <i>Strata 3</i>	-	-	-	-
<b>Kabupaten Malaka</b>	<b>22</b>	<b>3</b>	<b>25</b>	<b>100</b>

Sumber/Source: Sekretariat DPRD Kabupaten Malaka / *Secretariat Parliament of Malaka Regency*

**Tabel**  
**Table** 2.2.3

**Banyaknya Keputusan DPRD Menurut Jenis Keputusan di Kabupaten Malaka, 2019-2021**  
**Number of Parliament Decree by Type of Decree in Malaka Regency, 2019-2021**

Jenis Keputusan Type of Decree	2019	2020	2021
(1)	(2)	(3)	(4)
Peraturan Daerah/ Local Rule	7	5	7
Keputusan DPRD/ Assembly Decree	9	16	12
Pernyataan/ Statement	-	-	-
Pernyataan Pendapat/ Opinion	-	-	-
Resolusi / Resulation	-	-	-
Kesimpulan Pendapat / Opinion Resume	-	-	-
Keputusan Pimpinan / Chair Person's Decree	1	1	3
Memorandum / Memorandum	-	-	-
Keputusan Badan Musyawarah/ Delebration Committee Decree	12	10	15
Pendapat Panitia Anggaran / Budged Committee Opinion	-	-	-
<b>Jumlah / Total</b>	<b>29</b>	<b>32</b>	<b>37</b>

Sumber/Source: Sekretariat DPRD Kabupaten Malaka / Secretariat Parliament of Malaka Regency

**Tabel**  
**Table 2.2.4****Banyaknya Pemilihan Menurut Partisipasi dalam Pemilu,  
2014 dan 2019**  
**Numbers of Votes by Participation on Election, 2014 and  
2019**

Pemilih Voter	Legislatif/Legislative		Presiden/President	
	2014	2019	2014	2019
(1)	(2)	(3)	(4)	(5)
a. Terdaftar/Registered	...	121 511	...	121 511
b. Menggunakan hak pilih/ Using The Vote Right	...	92 313	...	92 310
- Suara sah/Valid Vote	...	88 266	...	89 985
- Suara tidak sah/ Invalid Vote	...	4 047	...	2 325
c. Tidak menggunakan hak pilih/ Not Using The Vote Right	...	29 198	...	29 201

Catatan/Note: Data 2014 masih tergabung dengan Kabupaten Belu/The 2014 data is still integrated with Belu Regency

Sumber/Source: KPU Kabupaten Malaka / KPU of Malaka Regency

**Tabel**  
**Table 2.2.5****Hasil Perolehan Suara Partai Politik DPRD Kabupaten Malaka Pada Pemilu, 2019**  
**Legislative Ballot Results of Malaka Regency Legislators in Legislative Election, 2019**

<b>Partai Politik</b> <b>Political Parties</b>	<b>Jumlah Perolehan Suara</b> <b>Numbers of Vote</b>
(1)	(2)
1. Partai Nasional Demokrat (Nasdem)	7 162
2. Partai Kebangkitan Bangsa (PKB)	7 888
3. Partai Keadilan Sejahtera (PKS)	2 170
4. Partai Demokrasi Indonesia Perjuangan (PDIP)	8 212
5. Partai Golongan Karya (GOLKAR)	24 485
6. Partai Gerakan Indonesia Raya (GERINDRA)	7 371
7. Partai Demokrat	7 690
8. Partai Amanat Nasional (PAN)	4 474
9. Partai Persatuan Pembangunan (PPP)	1 266
10. Partai Hati Nurani Rakyat (HANURA)	3 790
11. Partai Bulan Bintang (PBB)	-
12. Partai Keadilan dan Persatuan Indonesia (PKPI)	1 286
<b>Jumlah / Total</b>	<b>75 794</b>

Sumber/Source: KPU Kabupaten Malaka / KPU of Malaka Regency

**Tabel**  
**Table 2.2.6****Rekapitulasi Daftar Pemilih Tetap Pada Pemilihan Bupati dan Wakil Bupati Kabupaten Malaka, 2020**  
**Recapitulation of Permanent Voters in Election of Regent and Deputy Regent, 2020**

Kecamatan Sub District	Jumlah Desa Number of Village	Jumlah TPS Number of TPS	Jumlah Pemilih Number of Voter		
			Laki-Laki Male	Perempuan Female	Jumlah Total
(1)	(2)	(3)	(4)	(5)	
Wewiku	12	41	4 996	5 884	10 880
Malaka Barat	16	50	7 061	7 971	15 032
Weliman	14	42	5 523	6 552	12 075
Rinhat	20	35	3 991	4 543	8 534
Io Kufeu	7	18	2 311	2 817	5 128
Sasita Mean	9	20	2 537	2 979	5 516
Malaka Tengah	17	78	12 054	13 533	25 587
Botin Leobebe	5	12	1 299	1 679	2 978
Laen Manen	9	25	4 062	4 204	8 266
Malaka Timur	6	21	3 175	3 454	6 629
Kobalima	8	37	4 680	3 871	8 551
Kobalima Timur	4	16	1 908	2 220	4 128
<b>Kabupaten Malaka</b>	<b>127</b>	<b>395</b>	<b>53 597</b>	<b>59 707</b>	<b>113 304</b>

Sumber/Source: KPU Kabupaten Malaka / KPU of Malaka Regency

## 2.3 SUMBER DAYA MANUSIA HUMAN RESOURCES

**Tabel 2.3.1** Jumlah Pegawai Negeri Sipil Menurut Jabatan dan Jenis Kelamin, Desember 2020 dan Desember 2021  
*Number of Civil Servants by Occupation and Sex, Desember 2020 dan Desember 2021*

Jabatan <i>Occupation</i>	2020		Jumlah <i>Total</i>
	Laki-laki <i>Male</i>	Perempuan <i>Female</i>	
(1)	(2)	(3)	(4)
Fungsional Tertentu <i>Specific Functional</i>	1 040	1 384	2 424
Fungsional Umum <i>Staf General Functional</i>	232	212	444
Struktural/ <i>Structural</i>	315	105	420
Eselon V/5th Echelon	-	-	-
Eselon IV/4th Echelon	174	60	234
Eselon III/3rd Echelon	119	40	159
Eselon II/2nd Echelon	22	5	27
Eselon I/1st Echelon	-	-	-
<b>Jumlah/<i>Total</i></b>	<b>1 587</b>	<b>1 701</b>	<b>3 288</b>



Lanjutan Tabel/*Continued Table 2.2.1*

Jabatan <i>Occupation</i>	2021		Jumlah <i>Total</i>
	Laki-laki <i>Male</i>	Perempuan <i>Female</i>	
(1)	(5)	(6)	(7)
Fungsional Tertentu <i>Specific Functional</i>	713	1 023	1 736
Fungsional Umum <i>Staf General Functional</i>	666	528	1 194
Struktural/ <i>Structural</i>	240	108	348
Eselon V/5th Echelon	-	-	-
Eselon IV/4th Echelon	129	72	201
Eselon III/3rd Echelon	89	31	120
Eselon II/2nd Echelon	22	5	27
Eselon I/1st Echelon	-	-	-
<b>Jumlah/<i>Total</i></b>	<b>1 619</b>	<b>1 659</b>	<b>3 278</b>

Sumber/*Source*: Badan Kepegawaian Daerah Kabupaten Malaka/*Regional Employment Agency, Malaka Region*

**Tabel**  
**Table** 2.3.2

**Jumlah Pegawai Negeri Sipil Menurut Tingkat Pendidikan dan Jenis Kelamin Desember 2020 dan Desember 2021**

**Number of Civil Servants by Educational Level and Sex December 2020 and December 2021**

Tingkat Pendidikan <i>Educational Level</i>	2020		
	Laki-laki <i>Male</i>	Perempuan <i>Female</i>	Jumlah <i>Total</i>
(1)	(2)	(3)	(4)
Sampai dengan SD <i>Up to Primary School</i>	14	-	14
SMP/Sederajat <i>General Vocational Junior High School</i>	22	4	26
SMA/Sederajat <i>General/Vocational Senior High School</i>	737	431	1 168
Diploma I, II/Akta I, II <i>Diploma I, II/Akta I, II</i>	75	90	165
Diploma III/Akta III/Sarjana Muda <i>Diploma III/Akta III/Bachelor</i>	118	384	502
Tingkat Sarjana/Doktor/Ph.D <i>University Graduates</i>	676	737	1 413
<b>Jumlah/Total</b>	<b>1 642</b>	<b>1 646</b>	<b>3 288</b>

Lanjutan Tabel/Continued Table 2.2.2

Tingkat Pendidikan <i>Educational Level</i>	2021		
	Laki-laki <i>Male</i>	Perempuan <i>Female</i>	Jumlah <i>Total</i>
(1)	(2)	(3)	(4)
Sampai dengan SD <i>Up to Primary School</i>	14	-	14
SMP/Sederajat <i>General Vocational Junior High School</i>	18	4	22
SMA/Sederajat <i>General/Vocational Senior High School</i>	699	393	1 092
Diploma I, II/Akta I, II <i>Diploma I, II/Akta I, II</i>	67	69	136
Diploma III/Akta III/Sarjana Muda <i>Diploma III/Akta III/Bachelor</i>	123	407	530
Tingkat Sarjana/Doktor/Ph.D <i>University Graduates</i>	702	782	1 484
<b>Jumlah/Total</b>	<b>1 623</b>	<b>1 655</b>	<b>3 278</b>

Sumber/Source: Badan Kepegawaian Daerah Kabupaten Malaka/Regional Employment Agency, Malaka Region

**Tabel**  
**Table** 2.3.3

**Jumlah Pegawai Negeri Sipil Menurut Tingkat  
Kepangkatan dan Jenis Kelamin, Desember 2020 dan  
Desember 2021**  
*Number of Civil Servants by Hierarchy and Sex, December  
2020 and December 2021*

Pangkat/Golongan/Ruang <i>Hierarchy</i>	2020		
	Laki-laki <i>Male</i>	Perempuan <i>Female</i>	Jumlah <i>Total</i>
(1)	(2)	(3)	(4)
1. I/A (Juru Muda)	2	-	2
2. I/B (Juru Muda Tingkat I)	5	-	5
3. I/C (Juru)	11	2	13
4. I/D (Juru Tingkat I)	8	-	8
<b>Golongan I/Range I</b>	<b>26</b>	<b>2</b>	<b>28</b>
5. II/A (Pengatur Muda)	65	36	101
6. II/B (Pengatur Muda Tingkat I)	80	47	127
7. II/C (Pengatur)	121	196	317
8. II/D (Pengatur Tingkat I)	94	114	208
<b>Golongan II/Range II</b>	<b>360</b>	<b>393</b>	<b>753</b>
9. III/A (Penata Muda)	353	477	830
10. III/B (Penata Muda Tingkat I)	211	248	459
11. III/C (Penata)	144	146	290
12. III/D (Penata Tingkat I)	218	154	372
<b>Golongan III/Range III</b>	<b>926</b>	<b>1 025</b>	<b>1 951</b>
13. IV/A (Pembina)	232	171	403
14. IV/B (Pembina Tingkat I)	84	52	136
15. IV/C (Pembina Utama Muda)	13	3	16
16. IV/D (Pembina Utama Madya)	1	-	1
17. IV/E (Pembina Utama)	-	-	-
<b>Golongan IV/Range IV</b>	<b>330</b>	<b>226</b>	<b>556</b>
<b>Jumlah/Total</b>	<b>1 642</b>	<b>1 646</b>	<b>3 288</b>

Lanjutan Tabel/Continued Table 2.2.3

Pangkat/Golongan/Ruang Hierarchy	2021		
	Laki-laki Male	Perempuan Female	Jumlah Total
	(1)	(5)	(6)
1. I/A (Juru Muda)	2	-	2
2. I/B (Juru Muda Tingkat I)	5	-	5
3. I/C (Juru)	9	2	11
4. I/D (Juru Tingkat I)	8	-	8
<b>Golongan I/Range I</b>	<b>24</b>	<b>2</b>	<b>26</b>
5. II/A (Pengatur Muda)	58	27	85
6. II/B (Pengatur Muda Tingkat I)	80	50	130
7. II/C (Pengatur)	112	170	282
8. II/D (Pengatur Tingkat I)	93	120	213
<b>Golongan II/Range II</b>	<b>343</b>	<b>367</b>	<b>710</b>
9. III/A (Penata Muda)	347	479	826
10. III/B (Penata Muda Tingkat I)	178	204	382
11. III/C (Penata)	173	185	358
12. III/D (Penata Tingkat I)	234	181	415
<b>Golongan III/Range III</b>	<b>932</b>	<b>1 049</b>	<b>1 981</b>
13. IV/A (Pembina)	219	169	388
14. IV/B (Pembina Tingkat I)	90	64	154
15. IV/C (Pembina Utama Muda)	14	4	18
16. IV/D (Pembina Utama Madya)	1	-	1
17. IV/E (Pembina Utama)	-	-	-
<b>Golongan IV/Range IV</b>	<b>324</b>	<b>237</b>	<b>561</b>
<b>Jumlah/Total</b>	<b>1 623</b>	<b>1 655</b>	<b>3 278</b>

Sumber/Source: Badan Kepegawaian Daerah Kabupaten Malaka/Regional Employment Agency, Malaka Region

## 2.4 KEUANGAN PEMERINTAH GOVERNMENT FINANCE

**Tabel 2.4.1** Realisasi Pendapatan Pemerintah Kabupaten Malaka Menurut Jenis Pendapatan (ribu rupiah), 2018–2021  
**Actual Malaka Regency Government Revenues by Kind of Revenues (thousand rupiahs), 2018–2021**

Jenis Pendapatan/ <i>Kind of Revenues</i>	2018	2019
(1)	(2)	(3)
<b>1. Pendapatan Asli Daerah (PAD)/<i>Regional Revenue</i></b>	775 386 955	49 229 013
1.1 Pajak Daerah/ <i>Regional Tax</i>	9 496 560	11 482 102
1.2 Retribusi Daerah/ <i>Regional Retribution</i>	6 351 254	2 201 798
1.3 Hasil Perusahaan Milik Daerah dan Pengelolaan Kekayaan Daerah yang Dipisahkan/ <i>Regional-Owned Company Revenue and Separated Management of Regional Wealth</i>	2 780 000	4 970 477
1.4 Lain-lain PAD yang Sah/ <i>Other Regional Revenue</i>	20 499 268	30 574 635
<b>2. Dana Perimbangan/<i>Balance Funds</i></b>	592 066 829	625 635 999
2.1 Bagi Hasil Pajak/ <i>Tax Sharing Revenue</i>	7 320 492	5 937 664
2.2 Bagi Hasil Bukan Pajak/Sumber Daya Alam/ <i>Non-Tax Sharing Revenue/Natural Resources</i>	994 950	766 931
2.3 Dana Alokasi Umum/ <i>General Allocation Fund</i>	436 377 451	454 162 076
2.4 Dana Alokasi Khusus/ <i>Special Allocation Fund</i>	147 373 936	164 769 327
<b>3. Lain-lain Pendapatan yang Sah/<i>Other Revenue</i></b>	144 193 044	39 481 008
3.1 Pendapatan Hibah/ <i>Grant</i>	-	39 481 008
3.2 Dana Darurat/ <i>Emergency Fund</i>	-	-
3.3 Dana Bagi Hasil Pajak dari Provinsi dan Pemerintah Daerah Lainnya/ <i>Tax Sharing Revenue from Provincial and Other Regional Governments</i>	-	-
3.4 Dana Penyesuaian dan Otonomi Daerah/ <i>Regional Adjustment and Autonomy Fund</i>	-	-
3.5 Bantuan Keuangan dari Provinsi atau Pemerintah Daerah Lainnya/ <i>Financial Assistance from Provincial or Other Regional Governments</i>	-	-
3.6 Lainnya/ <i>Others</i>	-	-
<b>Jumlah/<i>Total</i></b>	<b>856 808 034</b>	<b>840 602 437</b>

Lanjutan Tabel/Continued Table 2.4.1

Jenis Pendapatan/Kind of Revenues	2020	2021
(1)	(4)	(5)
<b>1. Pendapatan Asli Daerah (PAD)/Regional Revenue</b>	53 035 520	58 937 197
1.1 Pajak Daerah/Regional Tax	10 763 794	8 982 494
1.2 Retribusi Daerah/Regional Retribution	7 476 981	1 365 000
1.3 Hasil Perusahaan Milik Daerah dan Pengelolaan Kekayaan Daerah yang Dipisahkan/Regional-Owned Company Revenue and Separated Management of Regional Wealth	4 970 477	7 209 673
1.4 Lain-lain PAD yang Sah/Other Regional Revenue	29 824 268	41 380 029
<b>2. Dana Perimbangan/Balance Funds</b>	641 328 650	786 100 310
2.1 Bagi Hasil Pajak/Tax Sharing Revenue	5 884 946	-
2.2 Bagi Hasil Bukan Pajak/Sumber Daya Alam/Non-Tax Sharing Revenue/Natural Resources	556 260	-
2.3 Dana Alokasi Umum/General Allocation Fund	477 115 486	-
2.4 Dana Alokasi Khusus/Special Allocation Fund	157 771 958	-
<b>3. Lain-lain Pendapatan yang Sah/Other Revenue</b>	151 409 429	48 206 188
3.1 Pendapatan Hibah/Grant	18 945 000	23 207 032
3.2 Dana Darurat/Emergency Fund	-	-
3.3 Dana Bagi Hasil Pajak dari Provinsi dan Pemerintah Daerah Lainnya/Tax Sharing Revenue from Provincial and Other Regional Governments	18 875 422	-
3.4 Dana Penyesuaian dan Otonomi Daerah/Regional Adjustment and Autonomy Fund	-	-
3.5 Bantuan Keuangan dari Provinsi atau Pemerintah Daerah Lainnya/Financial Assistance from Provincial or Other Regional Governments	-	-
3.6 Lainnya/Others	114 041 007	24 999 156
<b>Jumlah/Total</b>	<b>845 775 599</b>	<b>893 243 695</b>

Sumber/Source: Pemerintah Kabupaten Malaka/Malaka Regency Government

**Tabel**  
**Table** 2.4.2

**Realisasi Belanja Pemerintah Kabupaten Malaka Menurut Jenis Belanja (ribu rupiah), 2018–2021**  
**Actual Malaka Regency Government Expenditures by Kind of Expenditures (thousand rupiahs), 2018–2021**

Jenis Pendapatan <i>Kind of Revenues</i>	2018	2019
(1)	(2)	(3)
<b>1. Belanja Tidak Langsung/<i>Indirect Expenditures</i></b>	434 322 647	655 618 423
1.1 Belanja Pegawai/ <i>Personnel Expenditures</i>	262 334 744	338 649 616
1.2 Belanja Bunga/ <i>Interest Expenditures</i>	-	-
1.3 Belanja Subsidi/ <i>Subsidies Expenditures</i>	-	-
1.4 Belanja Hibah/ <i>Grant Expenditures</i>	19 795 400	5 489 868
1.5 Belanja Bantuan Sosial/ <i>Social Aid Expenditures</i>	2 704 000	2 924 574
1.6 Belanja Bagi Hasil/ <i>Sharing Fund Expenditure</i>	1 584 782	-
1.7 Belanja Bantuan Keuangan/ <i>Financial Aids Expenditures</i>	139 903 721	141 730 505
1.8 Belanja Tidak Terduga/ <i>Unpredicted Expenditures</i>	8 000 000	-
<b>2. Belanja Langsung/<i>Direct Expenditures</i></b>	422 485 387	-
2.1 Belanja Pegawai/ <i>Personnel Expenditures</i>	87 543 798	-
2.2 Belanja Barang dan Jasa/ <i>Goods and Services Expenditures</i>	170 034 810	-
2.3 Belanja Modal/ <i>Capital Expenditure</i>	152 406 779	140 542 061
<b>Jumlah/<i>Total</i></b>	<b>869 308 034</b>	<b>797 778 520</b>



Lanjutan Tabel/Continued Table 2.4.2

Jenis Pendapatan Kind of Revenues	2020	2021
(1)	(4)	(5)
<b>1. Belanja Tidak Langsung/Indirect Expenditures</b>	509,043,891	551 502 220
1.1 Belanja Pegawai/Personnel Expenditures	296,929,345	329 338 539
1.2 Belanja Bunga/Interest Expenditures	-	-
1.3 Belanja Subsidi/Subsidies Expenditures	-	-
1.4 Belanja Hibah/Grant Expenditures	29,361,331	23 506 150
1.5 Belanja Bantuan Sosial/Social Aid Expenditures	3,200,000	2 805 000
1.6 Belanja Bagi Hasil/Sharing Fund Expenditure	1,824,077	1 092 491
1.7 Belanja Bantuan Keuangan/Financial Aids Expenditures	172,729,137	157 748 077
1.8 Belanja Tidak Terduga/Unpredicted Expenditures	4,000,000	37 011 963
<b>2. Belanja Langsung/Direct Expenditures</b>	376,318,103	365 163 016
2.1 Belanja Pegawai/Personnel Expenditures	94,321,726	-
2.2 Belanja Barang dan Jasa/Goods and Services Expenditures	173,109,834	209 583 656
2.3 Belanja Modal/Capital Expenditure	108,886,542	155 579 360
<b>Jumlah/Total</b>	<b>885,361,993</b>	<b>916 665 236</b>

Sumber/Source: Pemerintah Kabupaten Malaka/Malaka Regency Government

**Tabel**  
**Table** 2.4.3

**Jumlah Target Penerimaan Pajak dan Realisasi Pajak Menurut Kecamatan di Kabupaten Malaka, 2021**  
**Numbers of Target and Realization of Tax Revenue by Sub-District in Malaka Regency, 2021**

Kecamatan Subdistrict	Target Penerimaan Pajak Target of Tax Revenue (Rupiah)	Realisasi Penerimaan Pajak Realization of Tax Revenue (Rupiah)	Persentase Realisasi Percentage of Realization (%)
(1)	(2)	(3)	(4)
Wewiku	545 809 170,43	422 042 404,43	77,32
Malaka Barat	342 745 328,53	315 762 247,53	92,13
Weliman	587 478 053,86	512 445 722,86	87,23
Rinhat	575 453 492,38	564 139 160,38	98,03
Io Kufeu	214 832 034,97	223 833 634,97	104,19
Sasita Mean	51 654 970,07	52 654 970,07	101,94
Malaka Tengah	1 306 682 132,28	1 287 677 887,28	98,55
Botin Leobebe	109 684 266,45	98 756 070,45	90,04
Laen Manen	229 990 462,10	235 290 462,10	102,30
Malaka Timur	293 370 885,50	278 571 527,50	94,96
Kobalima	459 975 333,08	321 242 390,49	69,84
Kobalima Timur	630 784 920,35	680 283 313,80	107,85
<b>Jumlah/Total</b>	<b>5 348 461 050,00</b>	<b>4 992 699 791,86</b>	<b>93,35</b>

Sumber/Source: BAPENDA Kabupaten Malaka/BAPENDA of Malaka Regency

## 2.5 ADMINISTRASI PEMERINTAHAN GOVERNMENT ADMINISTRATION

**Tabel 2.5.1** Banyaknya Akte Pernikahan Menurut Kecamatan di Kabupaten Malaka, 2019–2021  
**Numbers of Married Certificate by Sub-District in Malaka Regency, 2019–2021**

Kecamatan Subdistrict	2019	2020	2021
(1)	(2)	(3)	(4)
Wewiku	2 135	2 525	2 831
Malaka Barat	718	824	923
Weliman	624	687	762
Rinhat	674	787	882
Io Kufeu	219	253	298
Sasita Mean	323	349	373
Malaka Tengah	232	285	330
Botin Leobele	438	530	558
Laen Manen	430	514	555
Malaka Timur	375	396	412
Kobalima	1 097	1 285	1 397
Kobalima Timur	150	167	197
<b>Kabupaten Malaka</b>	<b>7 415</b>	<b>8 602</b>	<b>9 518</b>

Sumber/Source: Kantor Kependudukan dan Catatan Sipil Kabupaten Malaka/Population and Civil Record Office of Malaka Regency

**Tabel**  
**Table** 2.5.2

**Banyaknya Akte Kelahiran Menurut Kecamatan di Kabupaten Malaka, 2019–2021**  
**Numbers of Birth Certificate by Sub-District in Malaka Regency, 2019–2021**

Kecamatan Subdistrict	2019	2020	2021
(1)	(2)	(3)	(4)
Wewiku	...	...	...
Malaka Barat	...	...	...
Weliman	...	...	...
Rinhat	...	...	...
Io Kufeu	...	...	...
Sasita Mean	...	...	...
Malaka Tengah	...	...	...
Botin Leobele	...	...	...
Laen Manen	...	...	...
Malaka Timur	...	...	...
Kobalima	...	...	...
Kobalima Timur	...	...	...
<b>Kabupaten Malaka</b>	...	...	...

Sumber/Source: Kantor Kependudukan dan Catatan Sipil Kabupaten Malaka/Population and Civil Record Office of Malaka Regency

**Tabel**  
**Table 2.5.3****Banyaknya Sertifikat Tanah yang Dikeluarkan Menurut Jenis Hak Atas Tanah di Malaka, 2019–2021**  
**Numbers of Land Certificate by Type of Land Uses in Malaka Regency, 2019–2021**

Hak Atas Tanah/ Land Rights	2019	2020	2021
(1)	(2)	(3)	(4)
Hak Milik/ <i>Proprietary</i>	6 337	1 633	5 077
Hak Guna Bangunan/ <i>Building Use Rights</i>	-	-	2
Hak Guna Usaha/ <i>Business Use Right</i>	-	-	-
Hak Pakai/ <i>Use Right</i>	1	44	27
<b>Jumlah/Total</b>	<b>6 338</b>	<b>1 677</b>	<b>5 106</b>

Sumber/Source: Badan Pertanahan Nasional Kabupaten Malaka/Malaka Regency National Bureau of Land


# 03

## PENDUDUK DAN KETENAGAKERJAAN POPULATION AND EMPLOYMENT

### Jenis Pekerjaan Utama Terbesar di Kabupaten Malaka



Tenaga Produksi,  
Operator Alat-alat,  
Tenaga Kasar,  
Transportasi sebesar  
23.863



Tenaga Usaha  
Pertanian, Kehutanan  
Perburuan, dan  
Perikanan sebesar  
44.871



**PENJELASAN TEKNIS**

**TECHNICAL NOTES**

- |   |  |
|---|--|
| <ol style="list-style-type: none"> <li>1. Sumber utama data kependudukan adalah Sensus Penduduk yang diadakan setiap sepuluh tahun sekali. Sensus Penduduk telah dilakukan sebanyak enam kali sejak Indonesia merdeka, yaitu tahun 1961, 1971, 1980, 1990, 2000, dan 2010</li> <li>2. Dalam Sensus Penduduk, pencacahan dilakukan terhadap seluruh penduduk yang berdomisili di wilayah teritorial Indonesia termasuk warga Negara asing kecuali anggota kecuali anggota korps diplomatik Negara sahabat beserta keluarganya</li> <li>3. Metode pengumpulan data dalam Sensus Penduduk dilakukan dengan wawancara antara petugas sensus dengan responden. Pencacahan penduduk menggunakan konsep usual residence yaitu konsep dimana penduduk biasa bertempat tinggal. Bagi penduduk yang bertempat tinggal tetap dicacah di mana mereka biasa tinggal, sedangkan untuk penduduk yang tidak bertempat tinggal tetap dicacah di tempat di mana mereka ditemukan petugas sensus di malam 'Hari Sensus'.</li> <li>4. Termasuk penduduk yang tidak bertempat tinggal tetap adalah tuna wisma, awak kapal berbendera Indonesia, penghuni perahu/rumah apung, masyarakat</li> </ol> | <ol style="list-style-type: none"> <li>1. <i>1. Main source of demographic data is Population Census Data, which is conducted every ten years. Population Census has been conducted six times since Indonesia's Independence, 1961, 1971, 1980, 1990, 2000, and 2010.</i></li> <li>2. <i>The Population Census enumerates all residents domicile in the entire territory of Indonesia Republic including foreign citizenship except The Diplomatic Corps members and their families.</i></li> <li>3. <i>Population Census data collection method was carried out by interviewing respondents. Enumeration of Population Census uses usual residence concept, which is concept of place where people usually live. De jure was applied to permanent residents, while de facto was applied to non-permanent residents. The permanent residents were enumerated in place where normally live, the non-permanent residents were enumerated where they were founded by enumerators on the night of 'Census Day'.</i></li> <li>4. <i>The non-permanent residents include homeless people, ship crew, boat people, remote area community and internally displaced persons. For those</i></li> </ol> |
|---|--|



terpencil/terasing dan pengungsi. Bagi mereka yang mempunyai tempat tinggal, tetapi sedang bertugas di luar wilayah lebih dari enam bulan, tidak dicacah di tempat tinggalnya.

5. Penduduk Indonesia adalah semua orang yang berdomisili di wilayah teritorial Republic Indonesia selama enam bulan atau lebih dan atau mereka yang berdomisili kurang dari enam bulan tetapi bertujuan menetap.
6. Selain hasil Sensus Penduduk, sumber data kependudukan di Kabupaten Belu adalah hasil Laporan Registrasi Penduduk yang diperoleh dari pencatatan registrasi penduduk yang tercatat di kantor desa.
7. pertumbuhan penduduk adalah angka yang menunjukkan tingkat pertumbuhan penduduk per tahun dalam jangka waktu tertentu.
8. Kepadatan Penduduk adalah banyaknya penduduk per kilometer persegi.

*who had permanent residence but had been away from their residence for six month or more were not enumerated in their permanent places.*

5. *Indonesia Population are all residents of entire territory of Indonesia Republic who have been stayed for six months or more, and those who intended to stay more than six months even they have only stay for less than six mont hs.*
6. *Beside from Population Census, source of demographic data in Belu Regency are Population Registration that come from population registration which been recorded at Village office.*
7. *The average of population growth is annual population growth over a certain period*
8. *Population density is the number of inhabitants per kilometer square.*

**ULASAN**

Tahun 2021, rasio jenis kelamin di Kabupaten Malaka adalah 97,44 jika menurut data registrasi. Menurut proyeksi, rasio jenis kelamin di Kabupaten Malaka adalah 97,80. Jika dilihat menurut data registrasi, jumlah penduduk dengan jenis kelamin perempuan lebih banyak dibandingkan dengan perempuan, meski perbedaannya tidak terlalu besar.

Jika ditilik menurut kecamatannya, rasio jenis kelamin terbesar adalah Kecamatan Laen Manen dengan rasio sebesar 102,9. Untuk kecamatan dengan rasio terendah, yaitu jumlah perempuan lebih banyak dari laki-laki, adalah Kecamatan Kobalima Timur yaitu sebesar 91,9. Kecamatan Malaka Tengah, sebagai kecamatan dengan luas wilayah terbesar memiliki perbandingan laki-laki dan perempuan dengan angka yang hampir sama, yaitu dengan rasio jenis kelamin 100,3.

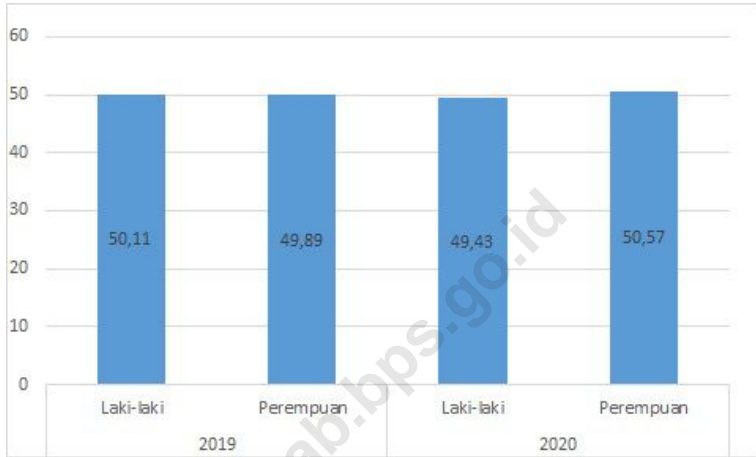
**DESCRIPTION**

*In 2021, the sex ratio on Malaka is 97.44 based on registration. Based on projection, the sex ration is 93.40. So, based of Registation Data, the population of females is greather than males, even if the difference isn't that great.*

*If it was analyzed based on district, the greatest sex ratio happened in Laen Manen with the ratio of 102.9. For the lowest, which means the females are greater than males in total population, it happened in Kobalima Timur in 91.9 ratio. The district that has the widest area, Malaka Tengah, has the comparison of males and females at almost the same, which has the ratio of 103.3.*

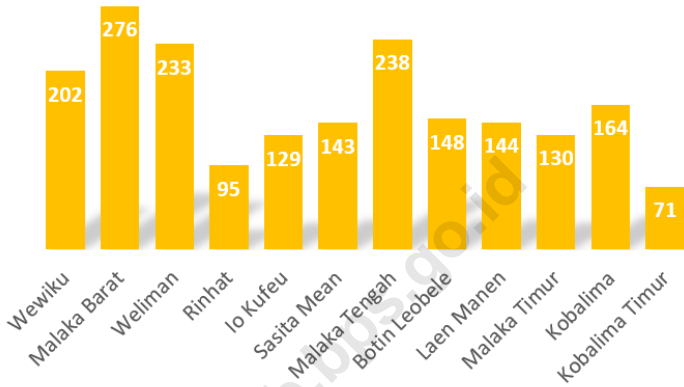


**Gambar 3.1** Penduduk Menurut Jenis Kelamin, 2020-2021  
**Figures** *Population by Sex, 2020 - 2021*



Sumber/Source : Dinas Kependudukan dan Pencatatan Sipil KabupatenBelu/*Population and Civil Registration Agency of Belu Regency*

**Gambar 3.2**      **Kepadatan Penduduk, 2021**  
**Figures**      **Population Density, 2021**



Sumber/Source : Dinas Kependudukan dan Pencatatan Sipil KabupatenBelu/Population and Civil Registration Agency of Belu Regency

**Tabel**  
**Table** 3.1

**Penduduk, Laju Pertumbuhan Penduduk per Tahun, Distribusi Persentase Penduduk, Kepadatan Penduduk, Rasio Jenis Kelamin Penduduk Menurut Kecamatan, 2021**

*Population, Annual Population Growth Rate, Percentage Distribution of Population, Population Density, and Population Sex Ratio by Subdistrict, 2021*

Kecamatan Subdistrict	Penduduk (ribu) Population (thousand)	Laju Pertumbuhan Penduduk per Tahun 2020–2021 Annual Population Growth Rate (%) 2020–2021
(1)	(2)	(3)
Wewiku	20,006	...
Malaka Barat	24,300	...
Weliman	21,049	...
Rinhat	14,661	...
Io Kufeu	8,750	...
Sasita Mean	9,381	...
Malaka Tengah	42,614	...
Botin Leobele	5,452	...
Laen Manen	13,659	...
Malaka Timur	10,699	...
Kobalima	19,613	...
Kobalima Timur	6,838	...
<b>Kabupaten Malaka</b>	<b>197,022</b>	...

Lanjutan Tabel/*Continued Table 3.1*

Kecamatan <i>Subdistrict</i>	Persentase Penduduk <i>Percentage of Total Population</i>	Kepadatan Penduduk per km <sup>2</sup> <i>Population Density per sq.km</i>
(1)	(4)	(5)
Wewiku	10,15	0,20
Malaka Barat	12,33	0,28
Weliman	10,68	0,24
Rinhat	7,44	0,10
Io Kufeu	4,45	0,13
Sasita Mean	4,77	0,14
Malaka Tengah	21,63	0,25
Botin Leobele	2,77	0,14
Laen Manen	6,93	0,15
Malaka Timur	5,43	0,13
Kobalima	9,95	0,16
Kobalima Timur	3,47	0,07
<b>Kabupaten Malaka</b>	<b>100,00</b>	<b>0,17</b>

Lanjutan Tabel/*Continued Table 3.1*

Kecamatan Subdistrict	Rasio Jenis Kelamin Population Sex Ratio
(1)	(6)
Wewiku	96,81
Malaka Barat	95,20
Weliman	96,89
Rinhat	97,08
Io Kufeu	95,01
Sasita Mean	99,00
Malaka Tengah	99,38
Botin Leobele	93,88
Laen Manen	102,90
Malaka Timur	97,98
Kobalima	96,17
Kobalima Timur	92,57
<b>Kabupaten Malaka</b>	<b>97,39</b>

Sumber/*Source*: Dinas Kependudukan dan Pencatatan Sipil Kabupaten Malaka/*Population and Civil Registration Agency of Malaka Regency*



**Tabel**  
**Table** 3.1.2**Jumlah Penduduk Menurut Jenis Kelamin di Kabupaten Malaka (ribu jiwa), 2021**  
**Number of Population by Sex in Malaka Regency (in thousand), 2021**

<b>Kecamatan</b> <b>Subdistrict</b>	<b>Laki-laki</b> <b>Male</b>	<b>Perempuan</b> <b>Female</b>	<b>Jumlah</b> <b>Total</b>
(1)	(2)	(3)	
Wewiku	9,841	10,165	20,006
Malaka Barat	11,851	12,449	24,300
Weliman	10,358	10,691	21,049
Rinhat	7,222	7,439	14,661
Io Kufeu	4,263	4,487	8,750
Sasita Mean	4,667	4,714	9,381
Malaka Tengah	21,241	21,373	42,614
Botin Leobebe	2,640	2,812	5,452
Laen Manen	6,927	6,732	13,659
Malaka Timur	5,295	5,404	10,699
Kobalima	9,615	9,998	19,613
Kobalima Timur	3,287	3,551	6,838
<b>Jumlah / Total</b>	<b>97,207</b>	<b>99,815</b>	<b>197,022</b>

Sumber/Source: Dinas Kependudukan dan Pencatatan Sipil Kabupaten Malaka/Population and Civil Registration Agency of Malaka Regency

**Tabel**  
**Table** 3.1.3

**Persentase Penduduk Berumur 10 Tahun ke Atas Menurut Status Perkawinan Kabupaten Malaka, 2021**  
*Percentage of Population 10 Years of Age and Over in Malaka Regency by Marital Status, 2021*

<b>Status Perkawinan</b> <i>Marital Status</i>	<b>Laki-laki</b> <i>Male</i>	<b>Perempuan</b> <i>Female</i>	<b>Jumlah</b> <i>Total</i>
(1)	(2)	(3)	(4)
Belum Kawin / <i>single</i>	43,13	32,04	37,35
kawin / <i>married</i>	53,90	53,82	53,86
cerai hidup / <i>divorced</i>	1,22	2,45	1,86
cerai mati / <i>widowed</i>	1,75	11,69	6,93
<b>Jumlah / Total</b>	<b>100,00</b>	<b>100,00</b>	<b>100,00</b>

Sumber/Source: Survei Sosial Ekonomi Nasional (SUSENAS) 2021, BPS/ National Social Economic Survey 2021, BPS

**Tabel**  
**Table** 3.1.4**Wanita 10 Tahun ke Atas Pernah Kawin Menurut Umur Perkawinan Pertama di Kabupaten Belu, 2021**  
**Women 10 Years of Age and Over Who Ever Married by Age at First Marriage in Belu Regency, 2021**

<b>Umur Perkawinan Pertama</b> <b>Age at First Marriage</b>	<b>Persentase</b> <b>Percentage</b>
(1)	(2)
≤16 tahun	...
17 - 18 tahun	...
19 - 20 tahun	...
21 tahun ke atas	...
<b>Jumlah / Total</b>	<b>...</b>

Sumber/Source: Survei Sosial Ekonomi Nasional (SUSENAS) 2021, BPS/ National Social Economic Survey 2021, BPS

**Tabel**  
**Table** 3.1.5

**Wanita 15-49 Tahun Pernah Kawin Menurut Jumlah Anak yang Lahir Hidup di Kabupaten Malaka, 2021**  
**Women 15-49 Years of Age and Over Who Ever Married by Numbers of Living Children in Malaka Regency, 2021**

<b>Jumlah Anak Yang Lahir Hidup</b> <i>Numbers of Children Still live</i>	<b>Persentase</b> <i>Percentage</i>
(1)	(2)
0	...
1	...
2	...
3	...
4	...
5+	...
<b>Jumlah / Total</b>	<b>...</b>

Sumber/Source: Survei Sosial Ekonomi Nasional (SUSENAS) 2021, BPS/ National Social Economic Survey 2021, BPS

**Tabel 3.1.6** Penyebaran Transmigran Penduduk Setempat di Kabupaten Malaka, Tahun Anggaran 2017-2021  
**Numbers of Transmigrator in Malaka Regency, 2017-2021**

Tahun Anggaran Year	Kecamatan Sub-District	Kepala Keluarga Householder	Jiwa Person
(1)	(2)		
2017	Wewiku	200	600
2018	Wewiku	25	75
2019	Laen Manen	75	225
2020	-	-	-
2021	Laen Manen	32	96

Sumber/Source: Dinas Tenaga Kerja dan Transmigrasi Kabupaten Malaka/ Man Power Transmigration Service of Malaka Regency

**Tabel**  
**Table** 3.1.7

**Jumlah Pelintas Asing dan Domestik yang Berkunjung Menggunakan Pos Lintas Batas (PLB) Motamasin Menurut Bulan di Kabupaten Malaka, 2021**  
**Number of Foreign and Domestic Tourists Who Visited Malaka Regency by PLB Motamasin by Month, 2021**

Bulan / Month	Wisatawan/Tourist				Jumlah Total	
	Asing/ Foreign		Domestik/ Domestic		L/M	P/F
	L/M	P/F	L/M	P/F		
(1)	(2)	(3)	(4)	(5)	(6)	(7)
Januari/January	-	-	3	-	3	-
Februari/February	-	-	-	-	-	-
Maret/March	-	-	5	-	5	-
April/April	-	-	-	-	-	-
Mei/May	-	-	11	-	11	-
Juni/June	-	-	3	-	3	-
Juli/July	-	-	-	-	-	-
Agustus/August	-	-	-	-	-	-
September/September	-	2	2	-	2	2
Oktober/October	-	-	17	-	17	-
November/November	3	4	17	1	20	5
Desember/December	-	1	48	15	48	16
<b>Jumlah / Total</b>	<b>3</b>	<b>7</b>	<b>106</b>	<b>16</b>	<b>109</b>	<b>23</b>

Sumber/Source: Kantor Imigrasi Kelas II TPI Atambua/ Immigration Office of Atambua

### 3.2 KETENAGAKERJAAN EMPLOYMENT

**Tabel 3.2.1** Jumlah Penduduk Berumur 15 Tahun Keatas Menurut Jenis Kegiatan Selama Seminggu yang Lalu dan Jenis Kelamin di Kabupaten Malaka, 2021  
*Population Aged 15 Years and Over by Type of Activity During The Previous Week and Sex in Malaka Regency, 2021*

Kegiatan Utama <i>Main Activity</i>	Jenis Kelamin/Sex		
	Laki-Laki <i>Male</i>	Perempuan <i>Female</i>	Jumlah <i>Total</i>
(1)	(2)	(3)	(4)
<b>Angkatan Kerja</b> <i>Economically Active</i>			
Bekerja/ <i>Working</i>	49 315	42 899	92 214
Pengangguran Terbuka <i>Unemployment</i>	2 352	928	3 280
<b>Bukan Angkatan Kerja</b> <i>Economically Inactive</i>			
Sekolah/ <i>Attending School</i>	5 227	6 643	11 870
Mengurus Rumah Tangga <i>Housekeeping</i>	2 429	18 796	21 225
Lainnya/ <i>Others</i>	5 293	2 334	7 627
<b>Jumlah/Total</b>	<b>64 616</b>	<b>71 600</b>	<b>136 216</b>

Sumber/Source: BPS, Survei Angkatan Kerja Nasional (Sakernas) Agustus/BPS-Statistics Indonesia, August National Labor Force Survey

**Tabel** 3.2.2  
**Table**

**Penduduk Berumur 15 Tahun ke Atas Menurut Pendidikan Tertinggi yang Ditamatkan dan Jenis Kegiatan Selama Seminggu yang Lalu di Kabupaten Malaka, 2021**  
*Population 15 Years of Age and Over by Educational Attainment and Type of Activity During the Previous Week in Malaka Regency, 2021*

Pendidikan Tertinggi yang Ditamatkan <sup>1</sup> <i>Educational Attainment<sup>1</sup></i>	Angkatan Kerja/ <i>Economically Active</i>			Persentase Bekerja terhadap Angkatan Kerja <i>Percentage of Working to Economically Active</i>
	Bekerja <i>Working</i>	Pengangguran <sup>2</sup> <i>Unemployment<sup>2</sup></i>	Jumlah Angkatan Kerja <i>Total of Economically Active</i>	
(1)	(2)	(3)	(4)	(5)
< SMA	...	...	...	...
>= SMA	...	...	...	...
<b>Jumlah/Total</b>	...	...	...	...



Lanjutan Tabel/*Continued Table* 3.2.2

Pendidikan Tertinggi yang Ditamatkan <sup>1</sup> <i>Educational Attainment <sup>1</sup></i>	Bukan Angkatan Kerja <i>Not Economically Active</i>	Jumlah <i>Total</i>	Persentase Angkatan Kerja terhadap Penduduk Usia Kerja <i>Percentage of Economically Active to Working Age Population</i>
(1)	(6)	(7)	(8)
< SMA	...	...	...
>= SMA	...	...	...
<b>Jumlah/Total</b>	...	...	...

Catatan/Sumber/Source: BPS, Survei Angkatan Kerja Nasional (Sakernas) Agustus/BPS-Statistics Indonesia, August National Labor Force Survey

**Tabel**  
**Table** 3.2.3

**Penduduk Berumur 15 Tahun Ke Atas yang Bekerja Selama Seminggu yang Lalu Menurut Status Pekerjaan Utama dan Jenis Kelamin di Kabupaten Malaka, 2021**  
*Population 15 Years of Age and Over who Worked During The Previous Week by Main Employment Status and Sex in Malaka Regency, 2021*

Status Pekerjaan Utama Main Employment Status	Laki-Laki Male	Perempuan Female	Jumlah Total
(1)	(2)	(3)	(4)
Berusaha sendiri <i>Own account worker</i>	15 828	14 561	30 389
Berusaha dibantu buruh tidak tetap/buruh tidak dibayar <i>Employer assisted by temporary worker/unpaid worker</i>	13 944	5 143	19 087
Berusaha dibantu buruh tetap/buruh dibayar <i>Employer assisted by permanent worker/paid worker</i>	3 997	1 211	5 208
Buruh/Karyawan/Pegawai/ <i>Employee</i>	9 159	8 144	17 303
Pekerja bebas <i>Casual worker</i>	597	1 552	2 149
Pekerja keluarga/tak dibayar <i>Family worker/unpaid worker</i>	5 790	12 288	18 078
<b>Jumlah/Total</b>	<b>49 315</b>	<b>42 899</b>	<b>92 214</b>

Sumber/Source: BPS, Survei Angkatan Kerja Nasional (Sakernas) Agustus/BPS-Statistics Indonesia, August National Labor Force Survey

**Tabel**  
**Table** 3.2.4**Penduduk 15 Tahun ke Atas yang Termasuk Angkatan Kerja Menurut Jenis Kelamin dan Kelompok Umur di Kabupaten Malaka, 2021***Population 15 Years of Age and Over Who Economically Active by Sex and Group of Age in Malaka Regency, 2021*

Kelompok Umur <i>Group of Age</i>	Laki-Laki <i>Male</i>	Perempuan <i>Female</i>	Jumlah <i>Total</i>
(1)	(2)	(3)	(4)
15-19	8 568	8 635	17 203
20-24	5 619	7 017	12 636
25-29	5 951	7 175	13 126
30-34	6 030	7 187	13 217
35-39	6 222	7 099	13 321
40-44	6 153	6 701	12 854
45-49	5 758	6 106	11 864
50-54	5 262	5 663	10 925
55-59	4 588	4 795	9 383
60+	10 465	11 222	21 687
<b>Jumlah/Total</b>	<b>64 616</b>	<b>71 600</b>	<b>136 216</b>

Sumber/Source: BPS, Survei Angkatan Kerja Nasional (Sakernas) Agustus/BPS-Statistics Indonesia, August National Labor Force Survey

**Tabel**  
**Table** 3.2.5

**Penduduk 15 Tahun ke Atas yang Bekerja Selama Seminggu yang Lalu Menurut Jenis Kelamin dan Tingkat Pendidikan di Kabupaten Malaka, 2021**  
*Population 15 Years of Age and Over by Sex and Education Level in Malaka Regency, 2021*

<i>Tingkat Pendidikan</i> <i>Education Level</i>	<i>Laki-Laki</i> <i>Male</i>	<i>Perempuan</i> <i>Female</i>	<i>Jumlah</i> <i>Total</i>
(1)	(2)	(3)	(4)
Tidak punya ijazah SD	...	...	...
SD/MI	...	...	48 987
Paket B	...	...	
SMPLB	...	...	7 458
SMP/MTS	...	...	
Paket C	...	...	
SMA/MA	...	...	33 945
SMK/MAK	...	...	
D1/D2	...	...	
D3	...	...	1 824
D4/S1	...	...	
<b>Jumlah/Total</b>	...	...	<b>92 214</b>

Sumber/Source: BPS, Survei Angkatan Kerja Nasional (Sakernas) Agustus/BPS-Statistics Indonesia, August National Labor Force Survey

**Tabel**  
**Table** 3.2.6**Tingkat Partisipasi Angkatan Kerja dan Tingkat Pengangguran Terbuka Laki-Laki di Kabupaten Malaka, 2018-2021****Labor Force Population Rate and Open Unemployment Rate of Male Population in Malaka Regency, 2018-2021**

Tahun/ Year	Bekerja Employment	Pengangguran Unemployment	PUK/ WAP	TPT/ OUR	TPAK/ LFPR
(1)	(2)	(3)	(4)		
2018	...	...	...	...	...
2019	...	...	...	...	...
2020	...	...	...	...	...
2021	49 315	2 352	64 616	4,55	79,96

Sumber/Source: BPS, Survei Angkatan Kerja Nasional (Sakernas) Agustus/BPS-Statistics Indonesia, August National Labor Force Survey

**Tabel**  
**Table** 3.2.7

**Tingkat Partisipasi Angkatan Kerja dan Tingkat Pengangguran Terbuka Perempuan di Kabupaten Malaka, 2018-2021**  
**Labor Force Population Rate and Open Unemployment Rate of Female Population in Malaka Regency, 2018-2021**

Tahun/ Year	Bekerja Employment	Pengangguran Unemployment	PUK/ WAP	TPT/ OUR	TPAK/ LFPR
(1)	(2)	(3)	(4)		
2018	...	...	...	...	...
2019	...	...	...	...	...
2020	...	...	...	...	...
2021	42 899	928	71 600	2,12	61,21

Sumber/Source: BPS, Survei Angkatan Kerja Nasional (Sakernas) Agustus/BPS-Statistics Indonesia, August National Labor Force Survey

Keterangan/ Explanation

PUK/WAP = Penduduk Usia Kerja/ Working Age Population

TPT/OUR = Tingkat Pengangguran Terbuka/ Open Unemployment Rate

TPAK/LFPR = Tingkat Partisipasi Kerja/ Labor Force Population Rate

**Tabel**  
**Table** 3.2.8

**Penduduk 15 Tahun ke Atas yang Bekerja Selama Seminggu Yang Lalu Menurut Lapangan Usaha Utama dan Jenis Kelamin di Kabupaten Malaka, 2021**  
**Population 15 Years of Age and Over Who Worked During The Previous Week By Main Job Field and Sex in Malaka Regency, 2021**

Lapangan Usaha Utama Main Job Field	Laki-laki Male	Perempuan Female	Jumlah Total
(1)	(2)	(3)	(4)
1. Primer/ Primary	27 398	17 536	44 934
2. Sekunder/ Secondary	7 304	10 729	18 033
03. Tersier/ Tertiary	14 613	14 634	29 247
<b>Jumlah/Total</b>	<b>48 315</b>	<b>42 899</b>	<b>92 214</b>

Sumber/Source: BPS, Survei Angkatan Kerja Nasional (Sakernas) Agustus/BPS-Statistics Indonesia, August National Labor Force Survey

Keterangan/ Explanation

Primer/ Primary = Pertanian/ Agriculture

Sekunder/ Secondary = Pertambangan & Penggalian, Industri, Listrik, Gas & Air, Konstruksi/  
Mining & Quarrying Industry Electricity Gas & Water Construction

Tersier/ Tertiary = Perdagangan Angkutan Keuangan & Jasa/  
Trade Transportation Financial & Services

**Tabel**  
**Table** 3.2.9

**Penduduk Berumur 10 Tahun ke Atas yang Bekerja Selama Seminggu yang Lalu Menurut Jam Kerja Seluruhnya di Kabupaten Malaka, 2021**  
*Population 10 Years of Age and Over Who Worked During Previous Week by Total Working Hours in Malaka Regency, 2021*

<b>Jumlah Jam Kerja Seluruhnya</b> <i>Total Working Hours</i>	<b>Laki-Laki</b> <i>Male</i>	<b>Perempuan</b> <i>Female</i>	<b>Jumlah</b> <i>Total</i>
(1)	(2)	(3)	(4)
0	...	...	2 285
1-4	...	...	-
5-9	...	...	2 007
10-14	...	...	6 484
15-19	...	...	9 891
20-24	...	...	14 823
25-34	...	...	21 147
35-44	...	...	22 680
45-54	...	...	6 926
55-59	...	...	789
60-74	...	...	4 389
75+	...	...	793
<b>Jumlah/Total</b>	...	...	<b>92 214</b>

Sumber/Source: BPS, Survei Angkatan Kerja Nasional (Sakernas) Agustus/BPS-Statistics Indonesia, August National Labor Force Survey



**Tabel 3.2.10** Penduduk 10 Tahun ke Atas yang Bekerja Selama Seminggu Yang Lalu Menurut Jenis Pekerjaan Utama dan Jenis Kelamin di Kabupaten Malaka, 2021  
**Population 10 Years of Age and Over Who Worked During The Previous Week by Type of Main Occupation and Sex in Malaka Regency, 2021**

Jenis Pekerjaan Utama <i>Type of Main Occupation</i>	Laki-Laki <i>Male</i>	Perempuan <i>Female</i>	Jumlah <i>Total</i>
(1)	(2)	(3)	(4)
1. Tenaga Profesional, teknisi dan sejenisnya / <i>Professional, Technical and Related Workers</i>	...	...	6 936
2. Tenaga Kepemimpinan dan ketatalaksanaan / <i>Administrative and Managerial Workers</i>	...	...	682
3. Tenaga Tata Usaha dan Sejenisnya/ <i>Clerical and Related Workers</i>	...	...	2 454
4. Tenaga Usaha Penjualan/ <i>Sales Workers</i>	...	...	10 183
5. Tenaga Usaha Jasa/ <i>Service Workers</i>	...	...	3 083
6. Tenaga Usaha Pertanian, kehutanan, perburuan dan perikanan/ <i>Farmer, Forestry, Hunting, Fishery</i>	...	...	44 871
7. Tenaga Produksi, operator alat-alat angkutan, pekerja kasar, transportasi/ <i>Production, Equipment Operator, Related Worker, Transportation</i>	...	...	23 863
8. Lainnya/ <i>Others</i>	...	...	142
<b>Jumlah/Total</b>	...	...	<b>92 214</b>

Sumber/Source: BPS, Survei Angkatan Kerja Nasional (Sakernas) Agustus/BPS-Statistics Indonesia, August National Labor Force Survey

**Tabel**  
**Table** 3.2.11

**Pencari Kerja, Permintaan, dan Penempatan Tenaga Kerja yang Terdaftar Menurut Jenis Kelamin di Kabupaten Malaka, 2021**  
*Registered Job Applications, Vacancies, and Placement of Workers by Sex in Malaka Regency, 2021*

Jenis Kegiatan <i>Activity</i>	Laki-laki <i>Male</i>	Perempuan <i>Female</i>	Jumlah <i>Total</i>
(1)	(2)	(3)	(4)
1. Pencari kerja / <i>job applications</i>	42	115	157
2. Permintaan tenaga kerja / <i>vacancies</i>	-	-	-
3. Penempatan tenaga kerja / <i>placement</i>	-	92	92

Sumber/Source: Dinas Tenaga Kerja dan Transmigrasi Kabupaten Malaka/*Transmigration and Man Power Service of Malaka Regency*

**Tabel**  
**Table** 3.2.12

**Jumlah Pencari Kerja yang Terdaftar Menurut Tingkat Pendidikan Terakhir yang Ditamatkan dan Jenis Kelamin di Kabupaten Malaka, 2021**  
**Numbers of Registered Job Applicants by Educational Attainment and Sex in Malaka Regency, 2021**

<b>Tingkat Pendidikan</b> <b>Educational Attainment</b>	<b>Laki-Laki</b> <b>Male</b>	<b>Perempuan</b> <b>Female</b>	<b>Jumlah</b> <b>Total</b>
(1)	(2)	(3)	(4)
1. SD dan sederajat / <i>primary school</i>	28	8	36
2. SMTP / <i>junior high school</i>	-	1	1
3. SMTA / <i>senior high school</i>	9	1	10
4. D I / <i>diploma I</i>	-	-	-
5. D II / <i>diploma II</i>	-	-	-
6. D III / <i>academy, diploma III</i>	1	2	3
7. S1 / <i>Strata 1</i>	5	10	15
8. S2 / <i>Strata 2</i>	-	-	-
<b>Jumlah/Total</b>	<b>43</b>	<b>22</b>	<b>65</b>

Sumber/Source: Dinas Tenaga Kerja dan Transmigrasi Kabupaten Malaka/*Transmigration and Man Power Service of Malaka Regency*

**Tabel**  
**Table** 3.2.13

**Perbandingan Rata-Rata Upah/Gaji Bersih Karyawan dengan Kebutuhan Hidup Minimum (KHM) dan Upah Minimum Regional (UMR) Selama Sebulan di Kabupaten Malaka, 2017-2021**

*Comparison Between Average of Wages and Minimum Necessities of Life and Minimum Regional Wages in a Month in Malaka Regency, 2017-2021*

Wilayah/ Region	2017	2018	2019	2020	2021
(1)	(2)	(3)	(4)	(5)	(6)
<b>Malaka</b>					
a. Rata-rata Upah/ Gaji Bersih Sebulan/ <i>Average of Wages</i>	...	...	...	...	...
b. Kebutuhan Hidup Minimum (KHM)/ <i>Minimum Necessities</i>	...	...	...	...	...
c. Upah Minimum Regional (UMR)/ <i>Minimum Regional Wages</i>	...	...	...	...	...
<b>Nusa Tenggara Timur</b>					
a. Rata-rata Upah/ Gaji Bersih Sebulan/ <i>Average of Wages</i>	...	...	...	...	...
b. Kebutuhan Hidup Minimum (KHM)/ <i>Minimum Necessities</i>	...	...	...	...	...
c. Upah Minimum Regional (UMR)/ <i>Minimum Regional Wages</i>	...	...	...	...	...

Sumber/Source: Dinas Tenaga Kerja dan Transmigrasi Kabupaten Malaka/*Transmigration and Man Power Service of Malaka Regency*



04

**SOSIAL DAN KESEJAHTERAAN RAKYAT**  
**SOCIAL AND WELFARE**

29%

Sebesar 29 persen penduduk berumur 10 tahun ke atas di Kabupaten Malaka memiliki ijazah SD sebagai ijazah tertinggi yang dimiliki





**PENJELASAN TEKNIS**

1. Tamat sekolah adalah menyelesaikan pelajaran yang ditandai dengan lulus ujian akhir pada kelas atau tingkat terakhir suatu jenjang pendidikan di sekolah negeri maupun swasta dengan mendapatkan tanda tamat belajar/ ijazah. Seseorang yang belum mengikuti pelajaran pada kelas tertinggi tetapi telah mengikuti ujian terakhir dianggap lulus atau tamat sekolah.
2. Sekolah adalah lembaga pendidikan formal yang dimulai dari pendidikan dasar, menengah dan tinggi. Pendidikan yang dicatat adalah pendidikan formal berdasarkan kurikulum Kementerian Pendidikan Nasional, termasuk pendidikan yang diselenggarakan oleh pondok pesantren dengan memakai kurikulum Kementerian Pendidikan Nasional seperti Madrasah Ibtidaiyah (MI), Madrasah Tsanawilayah (MTs), dan Madrasah Aliyah (MA). Pondok pesantren/ madrasah diniyah adalah sekolah yang tidak memakai kurikulum dan Kementerian Pendidikan Nasional.
3. Rumah sakit adalah tempat pemeriksaan dan perawatan kesehatan, biasanya berada di bawah pengawasan dokter/ tenaga medis, termasuk rumah sakit khusus seperti rumah sakit perawatan paru-paru dan RS jantung.

**TECHNICAL NOTES**

1. *Completed particular level of education is someone who has completed particular level of education in either private or public school by owning the certificate that clarify that he/ she have been passing the exams.*
2. *School is an education institutional that start from primary, secondary and tertiary education. The education data recorded in the survey covering data on formal education based on the curriculum which been set up by Ministry of National Education including education the education that carried out by Muslim Boarding School such as MI, MTs, and MA. Islamic Boarding School/ Madrasah Diniyah is a school that does not implement Ministry of National Education curriculums.*
3. *Hospital is a place for health check, usually controlled/ supervised by doctors/ medical personnel. Including Lung Hospital and Coronary Hospital.*
4. *Public Health Center is health*



4. Puskesmas (Pusat Kesehatan Masyarakat) adalah unit pelayanan kesehatan milik pemerintah yang bertanggung jawab terhadap pelayanan kesehatan masyarakat untuk wilayah kecamatan, sebagian kecamatan atau kelurahan. Tim Puskesmas sesuai jadwal dapat melakukan Puskesmas Keliling ke tempat-tempat tertentu dalam wilayah kerjanya, untuk mendapatkan pelayanan dengan masyarakat.
5. Puskesmas Pembantu (Pustu) adalah unit pelayanan kesehatan masyarakat yang membantu kegiatan Puskesmas di sebagian dari wilayah kerja. Pada beberapa daerah balai pengobatan telah berubah fungsi menjadi Pustu walaupun papan nama masih tertulis balai pengobatan.

*center that provided by government which has responsible for delivery of health services to the community of sub-district level, part of sub-district level or Sub-Urbs. Officials in PHC schedule can provide health services in their working area in effort of closing their service to the community through Mobile PHC program.*

5. *Subsidiary Public Health Center is health facility that assists the Public Health Center in its part of working area. In several regions, health check points have changes their status into Subsidiary PHC although their sign written in the board remains unchanged.*

**ULASAN**

Kehidupan beragama merupakan hal yang penting di Indonesia. Di Kabupaten Malaka, keempat agama hidup berdampingan. Penganut terbesar di kabupaten ini adalah pemeluk agama Katolik dengan jumlah penganut 153.302 jiwa. Angka ini diikuti oleh agama Kristen Protestan dengan jumlah 15.826 orang. Jumlah penganut Islam ada di urutan ketiga dengan angka 1.699 dan diikuti agama Hindu dengan penganut 252 di Kabupaten Malaka.

Seiring dengan jumlah penganut agama, ada juga tempat ibadah. Namun, untuk agama Hindu masih belum ada Pura di Kabupaten Malaka. Jumlah gereja katolik di Malaka ada 20, diikuti jumlah gereja kristen sebesar 22. Lalu, jumlah masjid sebagai tempat ibadah umat Islam ada 5 buah.

**DESCRIPTION**

*Religious life is an important thing in Indonesia. In Malaka, there four religions that live in peace. The greatest follower in total in Malaka is Catholic which has 153.302 people. Then, followed by Christian in 15.826 people. The followers in Islam is at top 3 with 1.699 followers and followed by Hindu in 252 people.*

*Based on that followers, there are also places of worship, except for the Hindu. There are 20 catholic's church, 22 christian's church, and 5 mosques in Malaka.*

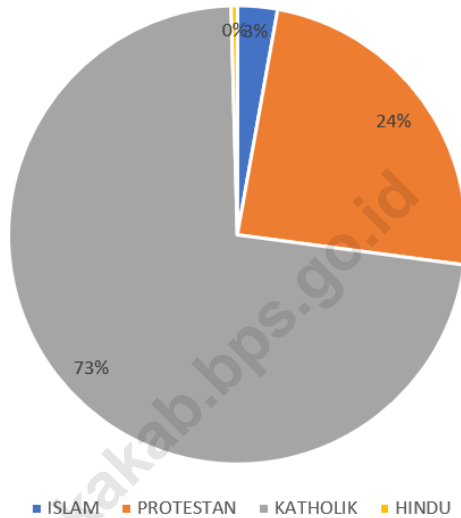


**Gambar 4.1** Jumlah Sekolah di Kabupaten Malaka, 2021  
**Figures 4.1** Area of Subdistrict (%), 2021



Sumber/Source: Kementerian Pendidikan dan Kebudayaan, Data Semester Ganjil/Ministry of Educations and Culture, Odd Semester Data

**Gambar 4.2** Persentase Penganut Agama di Kabupaten Malaka, 2021  
**Figures 4.2** Religion Percentage in Malaka Regency, 2021



Sumber/Source : Kementerian Agama/Ministry of Religion

#### 4.1 PENDIDIKAN EDUCATION

**Tabel** 4.1.1 **Jumlah Sekolah, Guru, dan Murid Taman Kanak-Kanak (TK) di Bawah Kementerian Pendidikan dan Kebudayaan Menurut Kecamatan di Kabupaten Malaka, 2020/2021 dan 2021/2022**  
*Number of Schools, Teachers, and Pupils in Kindergarten Under The Ministry of Education and Culture by Subdistrict in Malaka Regency, 2020/2021 dan 2021/2022*

Kecamatan Subdistrict	Sekolah/Schools					
	Negeri/Public		Swasta/Private		Jumlah/Total	
	2020/2021	2021/2022	2020/2021	2021/2022	2020/2021	2021/2022
(1)	(2)	(3)	(4)	(5)	(6)	(7)
Wewiku	-	-	-	-	-	-
Malaka Barat	1	1	1	-	2	2
Weliman	-	-	-	-	-	-
Rinhath	-	-	1	1	1	1
Io Kufeu	1	1	-	-	1	1
Sasita Mean	-	-	-	-	-	-
Malaka Tengah	-	-	-	1	-	-
Botin Leobele	-	-	-	-	-	-
Laen Manan	-	-	-	-	-	-
Malaka Timur	-	-	4	4	4	4
Kobalima	-	-	1	1	1	1
Kobalima Timur	-	-	-	-	-	-
<b>Malaka</b>	<b>2</b>	<b>2</b>	<b>7</b>	<b>7</b>	<b>9</b>	<b>9</b>

Lanjutan Tabel/Continued Table 4.1.1

Kecamatan Subdistrict	Guru <sup>1</sup> /Teachers <sup>1</sup>					
	Negeri/Public		Swasta/Private		Jumlah/Total	
	2020/2021	2021/2022	2020/2021	2021/2022	2020/2021	2021/2022
(1)	(8)	(9)	(10)	(11)	(12)	(13)
Wewiku	-	-	-	-	-	-
Malaka Barat	3	4	-	-	3	4
Weliman	-	-	-	-	-	-
Rinhat	-	-	-	2	-	2
Io Kufeu	2	3	-	-	2	3
Sasita Mean	-	-	-	-	-	-
Malaka Tengah	-	-	6	8	6	8
Botin Leobele	-	-	-	-	-	-
Laen Manen	-	-	-	-	-	-
Malaka Timur	-	-	5	9	5	9
Kobalima	-	-	1	2	1	2
Kobalima Timur	-	-	-	-	-	-
<b>Malaka</b>	<b>5</b>	<b>7</b>	<b>12</b>	<b>21</b>	<b>17</b>	<b>28</b>

Lanjutan Tabel/*Continued Table 4.1.1*

Kecamatan Subdistrict	Murid/Students					
	Negeri/Public		Swasta/Private		Jumlah/Total	
	2020/2021	2021/2022	2020/2021	2021/2022	2020/2021	2021/2022
(1)	(14)	(15)	(16)	(17)	(18)	(19)
Wewiku	-	-	-	-	-	-
Malaka Barat	22	37	-	-	22	37
Weliman	-	-	-	-	-	-
Rinhat	-	-	-	22	-	22
Io Kufeu	10	25	-	-	10	25
Sasita Mean	-	-	-	-	-	-
Malaka Tengah	-	-	43	42	43	42
Botin Leobele	-	-	-	-	-	-
Laen Manen	-	-	-	-	-	-
Malaka Timur	-	-	137	166	137	166
Kobalima	-	-	18	19	18	19
Kobalima Timur	-	-	-	-	-	-
<b>Malaka</b>	<b>32</b>	<b>62</b>	<b>198</b>	<b>249</b>	<b>230</b>	<b>311</b>

Catatan/Note: <sup>1</sup> Jumlah guru termasuk kepala sekolah dan guru/*The total of teachers including headmaster and teacher*

Sumber/Source: Kementerian Pendidikan dan Kebudayaan, Data Semester Ganjil/*Ministry of Educations and Culture, Odd Semester Data*



**Tabel 4.1.2** Jumlah Sekolah, Guru, dan Murid Raudatul Athfal (RA) di Bawah Kementerian Agama Menurut Kecamatan, 2020/2021 dan 2021/2022  
**Number of Schools, Teachers, and Pupils in Raudatul Athfal (RA) Under The Ministry of Religious Affairs by Subdistrict, 2020/2021 dan 2021/2022**

Kecamatan Subdistrict	Sekolah/Schools		Guru/Teachers		Murid/Pupils	
	2020/2021	2021/2022	2020/2021	2021/2022	2020/2021	2021/2022
(1)	(2)	(3)	(4)	(5)	(6)	(7)
Wewiku	-	-	-	-	-	-
Malaka Barat	-	-	-	-	-	-
Weliman	-	-	-	-	-	-
Rinhat	-	-	-	-	-	-
Io Kufeu	-	-	-	-	-	-
Sasita Mean	-	-	-	-	-	-
Malaka Tengah	1	1	5	4	65	71
Botin Leobebe	-	-	-	-	-	-
Laen Manen	-	-	-	-	-	-
Malaka Timur	-	-	-	-	-	-
Kobalima	-	-	-	-	-	-
Kobalima Timur	-	-	-	-	-	-
<b>Kabupaten Malaka</b>	<b>1</b>	<b>1</b>	<b>5</b>	<b>4</b>	<b>65</b>	<b>71</b>

Sumber/Source: Kementerian Agama, Data Semester Ganjil/Ministry of Religious Affairs, Odd Semester Data

**Tabel** 4.1.3  
**Table**

**Jumlah Sekolah, Guru, dan Murid Sekolah Dasar (SD) di Bawah Kementerian Pendidikan dan Kebudayaan Menurut Kecamatan, 2020/2021 dan 2021/2022**  
*Number of Schools, Teachers, and Pupils in Primary Schools Under The Ministry of Education and Culture by Subdistrict, 2020/2021 dan 2021/2022*

Kecamatan Subdistrict	Sekolah/Schools					
	Negeri/Public		Swasta/Private		Jumlah/Total	
	2020/2021	2021/2022	2020/2021	2021/2022	2020/2021	2021/2022
(1)	(2)	(3)	(4)	(5)	(6)	(7)
Wewiku	13	14	10	10	23	24
Malaka Barat	6	6	15	15	21	21
Weliman	12	11	7	7	19	18
Rinhat	15	15	8	8	23	23
lo Kufeu	7	8	4	3	11	11
Sasita Mean	8	8	4	4	12	12
Malaka Tengah	21	21	14	15	35	36
Botin Leobebe	5	5	2	2	7	7
Laen Manen	9	9	7	7	16	16
Malaka Timur	9	9	3	3	12	12
Kobalima	9	9	9	9	18	18
Kobalima Timur	6	6	4	4	10	10
<b>Kabupaten Malaka</b>	<b>120</b>	<b>121</b>	<b>87</b>	<b>87</b>	<b>207</b>	<b>208</b>

Lanjutan Tabel/Continued Table 4.1.3

Kecamatan Subdistrict	Guru <sup>1</sup> /Teachers <sup>1</sup>					
	Negeri/Public		Swasta/Private		Jumlah/Total	
	2020/2021	2021/2022	2020/2021	2021/2022	2020/2021	2021/2022
(1)	(8)	(9)	(10)	(11)	(12)	(13)
Wewiku	149	163	94	105	243	268
Malaka Barat	54	60	119	138	173	198
Weliman	130	143	83	88	213	231
Rinhat	94	129	64	68	158	197
lo Kufeu	58	78	31	22	89	100
Sasita Mean	67	74	29	31	96	105
Malaka Tengah	251	273	144	149	395	422
Botin Leobebe	41	43	14	17	55	60
Laen Manen	76	93	58	65	134	158
Malaka Timur	76	82	22	24	98	106
Kobalima	83	87	79	92	162	179
Kobalima Timur	41	48	25	27	66	75
<b>Kabupaten Malaka</b>	<b>1 120</b>	<b>1 273</b>	<b>762</b>	<b>826</b>	<b>1 882</b>	<b>2 099</b>

Lanjutan Tabel/*Continued Table 4.1.3*

Kecamatan Subdistrict	Murid/Students					
	Negeri/Public		Swasta/Private		Jumlah/Total	
	2020/2021	2021/2022	2020/2021	2021/2022	2020/2021	2021/2022
(1)	(14)	(15)	(16)	(17)	(18)	(19)
Wewiku	1 093	1 419	827	1 057	1 920	2 476
Malaka Barat	668	666	2 007	2 089	2 675	2 755
Weliman	1 193	1 458	1 158	1 128	2 351	2 586
Rinhat	1 081	1 258	946	959	2 027	2 217
Io Kufeu	733	931	506	292	1 239	1 223
Sasita Mean	646	638	467	470	1 113	1 108
Malaka Tengah	2 381	2 769	1 524	2 052	3 905	4 821
Botin Leobebe	213	380	224	226	437	606
Laen Manen	764	967	794	878	1 558	1 845
Malaka Timur	844	1 042	344	339	1 188	1 381
Kobalima	677	935	1 089	1 344	1 766	2 279
Kobalima Timur	67	511	281	362	348	873
<b>Kabupaten Malaka</b>	<b>10 360</b>	<b>12 974</b>	<b>10 167</b>	<b>11 196</b>	<b>20 527</b>	<b>24 170</b>

Catatan/Note: <sup>1</sup> Jumlah guru termasuk kepala sekolah dan guru/*The total of teachers including headmaster and teacher*

Sumber/Source: Kementerian Pendidikan dan Kebudayaan, Data Semester Ganji/*Ministry of Educations and Culture, Odd Semester Data*

**Tabel**  
**Table 4.1.4**

**Jumlah Sekolah, Guru, dan Murid Madrasah Ibtidaiyah (MI) di Bawah Kementerian Agama Menurut Kecamatan Menurut Kecamatan, 2020/2021 dan 2021/2022**  
**Number of Schools, Teachers, and Pupils in Madrasah Ibtidaiyah (MI) Under The Ministry of Religious Affairs by Subdistrict, 2020/2021 dan 2021/2022**

Kecamatan Subdistrict	Sekolah/Schools		Guru/Teachers		Murid/Pupils	
	2020/2021	2021/2022	2020/2021	2021/2022	2020/2021	2021/2022
(1)	(2)	(3)	(4)	(5)	(6)	(7)
Wewiku	-	-	-	-	-	-
Malaka Barat	-	-	-	-	-	-
Weliman	-	-	-	-	-	-
Rinhah	-	-	-	-	-	-
Io Kufeu	-	-	-	-	-	-
Sasita Mean	-	-	-	-	-	-
Malaka Tengah	1	1	15	11	183	212
Botin Leobele	-	-	-	-	-	-
Laen Manen	-	-	-	-	-	-
Malaka Timur	-	-	-	-	-	-
Kobalima	-	-	-	-	-	-
Kobalima Timur	-	-	-	-	-	-
<b>Kabupaten Malaka</b>	<b>1</b>	<b>1</b>	<b>15</b>	<b>11</b>	<b>183</b>	<b>212</b>

Catatan/Note: Data semester genap laporan sampai dengan 30 Juni 2020/ even semester report data up to 30th June 2020

Sumber/Source: Kementerian Agama, Data Semester Ganjil/Ministry of Religious Affairs, Odd Semester Data

**Tabel**  
**Table** 4.1.5

**Jumlah Sekolah, Guru, dan Murid Sekolah Menengah Pertama (SMP) di Bawah Kementerian Pendidikan dan Kebudayaan Menurut Kecamatan, 2020/2021 dan 2021/2022**

*Number of Schools, Teachers, and Pupils in Junior High Schools Under The Ministry of Education and Culture by Subdistrict, 2020/2021 dan 2021/2022*

Kecamatan Subdistrict	Sekolah/Schools					
	Negeri/Public		Swasta/Private		Jumlah/Total	
	2020/2021	2021/2022	2020/2021	2021/2022	2020/2021	2021/2022
(1)	(2)	(3)	(4)	(5)	(6)	(7)
Wewiku	4	4	5	6	9	10
Malaka Barat	3	3	2	3	5	6
Weliman	4	4	3	3	7	7
Rinhat	4	5	1	1	5	6
Io Kufeu	5	5	-	-	5	5
Sasita Mean	3	4	1	1	4	5
Malaka Tengah	7	8	5	5	12	13
Botin Leobele	1	2	-	-	1	2
Laen Manen	2	2	1	2	3	4
Malaka Timur	1	2	1	1	2	3
Kobalima	2	2	1	1	3	3
Kobalima Timur	2	2	1	1	3	3
<b>Kabupaten Malaka</b>	<b>38</b>	<b>43</b>	<b>21</b>	<b>24</b>	<b>59</b>	<b>67</b>

Lanjutan Tabel/Continued Table 4.1.5

Kecamatan Subdistrict	Guru <sup>1</sup> /Teachers <sup>1</sup>					
	Negeri/Public		Swasta/Private		Jumlah/Total	
	2020/2021	2021/2022	2020/2021	2021/2022	2020/2021	2021/2022
(1)	(8)	(9)	(10)	(11)	(12)	(13)
Wewiku	77	82	53	71	130	153
Malaka Barat	73	76	62	64	135	140
Weliman	100	109	32	36	132	145
Rinhat	40	57	15	12	55	69
Io Kufeu	53	61	-	-	53	61
Sasita Mean	37	59	14	12	51	71
Malaka Tengah	294	221	101	100	395	321
Botin Leobebe	15	24	-	-	15	24
Laen Manen	41	42	22	26	63	68
Malaka Timur	32	42	11	12	43	54
Kobalima	52	48	24	27	76	75
Kobalima Timur	39	49	12	13	51	62
<b>Kabupaten Malaka</b>	<b>853</b>	<b>870</b>	<b>346</b>	<b>373</b>	<b>1 199</b>	<b>1 243</b>

Lanjutan Tabel/*Continued Table* 4.1.5

Kecamatan Subdistrict	Murid/Students					
	Negeri/Public		Swasta/Private		Jumlah/Total	
	2020/2021	2021/2022	2020/2021	2021/2022	2020/2021	2021/2022
(1)	(14)	(15)	(16)	(17)	(18)	(19)
Wewiku	463	590	348	700	811	1 290
Malaka Barat	489	621	732	869	1 221	1 490
Weliman	601	805	267	373	868	1 178
Rinhat	365	567	215	204	580	771
Io Kufeu	271	567	-	-	271	567
Sasita Mean	350	352	162	211	512	563
Malaka Tengah	781	1 435	920	1 521	1 701	2 956
Botin Leobebe	212	271	-	-	212	271
Laen Manen	399	416	291	289	690	705
Malaka Timur	228	452	137	138	365	590
Kobalima	249	450	321	427	570	877
Kobalima Timur	192	292	123	122	315	414
<b>Kabupaten Malaka</b>	<b>4 600</b>	<b>6 818</b>	<b>3 516</b>	<b>4 854</b>	<b>8 116</b>	<b>11 672</b>

Catatan/Note: <sup>1</sup> Jumlah guru termasuk kepala sekolah dan guru/*The total of teachers including headmaster and teacher*

Sumber/Source: Kementerian Pendidikan dan Kebudayaan, Data Semester Ganjil/*Ministry of Educations and Culture, Odd Semester Data*



**Tabel**  
**Table 4.1.6**

**Jumlah Sekolah, Guru, dan Murid Madrasah Tsanawiyah (MTs) di Bawah Kementerian Agama Menurut Kecamatan, 2020/2021 dan 2021/2022**  
**Number of Schools, Teachers, and Pupils in Madrasah Tsanawiyah (MTs) Under The Ministry of Religious Affairs by Subdistrict, 2020/2021 dan 2021/2022**

Kecamatan Subdistrict	Sekolah/Schools*		Guru/Teachers		Murid/Pupils	
	2020/2021	2021/2022	2020/2021	2021/2022	2020/2021	2021/2022
(1)	(2)	(3)	(4)	(5)	(6)	(7)
Wewiku	-	-	-	-	-	-
Malaka Barat	-	-	-	-	-	-
Weliman	-	-	-	-	-	-
Rinhat	-	-	-	-	-	-
lo Kufeu	-	-	-	-	-	-
Sasita Mean	-	-	-	-	-	-
Malaka Tengah	1	1	10	10	56	55
Botin Leobele	-	-	-	-	-	-
Laen Manen	-	-	-	-	-	-
Malaka Timur	-	-	-	-	-	-
Kobalima	-	-	-	-	-	-
Kobalima Timur	-	-	-	-	-	-
<b>Kabupaten Malaka</b>	<b>1</b>	<b>1</b>	<b>10</b>	<b>10</b>	<b>56</b>	<b>55</b>

Catatan: Sekolah Swasta/Private Schools

Sumber/Source: Kementerian Agama, Data Semester Ganjil/Ministry of Religious Affairs, Odd Semester Data

**Tabel**  
**Table** 4.1.7

**Jumlah Sekolah, Guru, dan Murid Sekolah Menengah Atas (SMA) di Bawah Kementerian Pendidikan dan Kebudayaan Menurut Kecamatan, 2020/2021 dan 2021/2022**  
**Number of Schools, Teachers, and Pupils in Senior High Schools Under The Ministry of Education and Culture by Subdistrict, 2020/2021 dan 2021/2022**

Kecamatan Subdistrict	Sekolah/Schools					
	Negeri/Public		Swasta/Private		Jumlah/Total	
	2020/2021	2021/2022	2020/2021	2021/2022	2020/2021	2021/2022
(1)	(2)	(3)	(4)	(5)	(6)	(7)
Wewiku	2	2	3	3	5	5
Malaka Barat	2	2	5	6	7	8
Weliman	1	1	1	1	2	2
Rinhat	1	1	-	1	1	2
Io Kufeu	1	1	-	-	1	1
Sasita Mean	1	1	-	-	1	1
Malaka Tengah	3	3	5	5	8	8
Botin Leobebe	-	-	1	1	1	1
Laen Manen	1	1	-	-	1	1
Malaka Timur	1	1	1	1	2	2
Kobalima	1	1	1	1	2	2
Kobalima Timur	1	1	-	-	1	1
<b>Kabupaten Malaka</b>	<b>15</b>	<b>15</b>	<b>17</b>	<b>19</b>	<b>32</b>	<b>34</b>

Lanjutan Tabel/Continued Table 4.1.7

Kecamatan Subdistrict	Guru <sup>1</sup> /Teachers <sup>1</sup>					
	Negeri/Public		Swasta/Private		Jumlah/Total	
	2020/2021	2021/2022	2020/2021	2021/2022	2020/2021	2021/2022
(1)	(8)	(9)	(10)	(11)	(12)	(13)
Wewiku	50	51	35	34	85	85
Malaka Barat	86	87	98	100	184	187
Weliman	32	29	24	22	56	51
Rinhat	40	37	-	4	40	41
Io Kufeu	18	17	-	-	18	17
Sasita Mean	25	13	-	-	25	13
Malaka Tengah	109	86	137	126	246	212
Botin Leobele	-	-	10	15	10	15
Laen Manen	23	25	-	-	23	25
Malaka Timur	37	28	10	10	47	38
Kobalima	30	31	20	16	50	47
Kobalima Timur	14	15	-	-	14	15
<b>Kabupaten Malaka</b>	<b>464</b>	<b>419</b>	<b>334</b>	<b>327</b>	<b>798</b>	<b>746</b>

Lanjutan Tabel/*Continued Table* 4.1.7

Kecamatan Subdistrict	Murid/Students					
	Negeri/Public		Swasta/Private		Jumlah/Total	
	2020/2021	2021/2022	2020/2021	2021/2022	2020/2021	2021/2022
(1)	(14)	(15)	(16)	(17)	(18)	(19)
Wewiku	696	750	324	430	1 020	1 180
Malaka Barat	736	801	906	925	1 642	1 726
Weliman	262	195	468	360	730	555
Rinhat	289	267	-	71	289	338
Io Kufeu	169	187	-	-	169	187
Sasita Mean	327	350	-	-	327	350
Malaka Tengah	1 465	1 347	1 746	1 621	3 211	2 968
Botin Leobele	-	-	53	96	53	96
Laen Manen	250	257	-	-	250	257
Malaka Timur	371	364	99	98	470	462
Kobalima	363	318	153	139	516	457
Kobalima Timur	143	144	-	-	143	144
<b>Kabupaten Malaka</b>	<b>5 071</b>	<b>4 980</b>	<b>3 749</b>	<b>3 740</b>	<b>8 820</b>	<b>8 720</b>

Catatan/Note: <sup>1</sup> Jumlah guru termasuk kepala sekolah dan guru/*The total of teachers including headmaster and teacher*

Sumber/Source: Kementerian Pendidikan dan Kebudayaan, Data Semester Ganjil/*Ministry of Educations and Culture, Odd Semester Data*

**Tabel**  
**Table 4.1.8**

**Jumlah Sekolah, Guru, dan Murid Sekolah Menengah Kejuruan (SMK) di Bawah Kementerian Pendidikan dan Kebudayaan Menurut Kecamatan, 2020/2021 dan 2021/2022**

**Number of Schools, Teachers, and Pupils in Vocational High Schools Under The Ministry of Education and Culture by Subdistrict, 2020/2021 dan 2021/2022**

Kecamatan Subdistrict	Sekolah/Schools		Guru/Teachers		Murid/Pupils	
	2020/2021	2021/2022	2020/2021	2021/2022	2020/2021	2021/2022
(1)	(2)	(3)	(4)	(5)	(6)	(7)
Wewiku	1	1	31	30	205	192
Malaka Barat	-	-	-	-	-	-
Weliman	-	-	-	-	-	-
Rinhat	-	-	-	-	-	-
Io Kufeu	-	-	-	-	-	-
Sasita Mean	1	1	29	29	137	179
Malaka Tengah	3	3	57	55	811	1 168
Botin Leobebe	-	-	-	-	-	-
Laen Manen	-	-	-	-	-	-
Malaka Timur	-	-	-	-	-	-
Kobalima	1	1	51	47	354	333
Kobalima Timur	-	-	-	-	-	-
<b>Kabupaten Malaka</b>	<b>6</b>	<b>6</b>	<b>168</b>	<b>161</b>	<b>1 507</b>	<b>1 872</b>

Sumber/Source: Kementerian Pendidikan dan Kebudayaan, Data Semester Ganji/Ministry of Educations and Culture, Odd Semester Data

Lanjutan Tabel/*Continued Table 4.1.8*

Kecamatan Subdistrict	Guru <sup>1</sup> /Teachers <sup>1</sup>					
	Negeri/Public		Swasta/Private		Jumlah/Total	
	2020/2021	2021/2022	2020/2021	2021/2022	2020/2021	2021/2022
(1)	(8)	(9)	(10)	(11)	(12)	(13)
Wewiku	...	30	...	-	31	30
Malaka Barat	...	-	...	-	-	-
Weliman	...	-	...	-	-	-
Rinhat	...	-	...	-	-	-
Io Kufeu	...	-	...	-	-	-
Sasita Mean	...	29	...	-	29	29
Malaka Tengah	...	19	...	36	57	55
Botin Leobele	...	-	...	-	-	-
Laen Manen	...	-	...	-	-	-
Malaka Timur	...	-	...	-	-	-
Kobalima	...	47	...	-	51	47
Kobalima Timur	...	-	...	-	-	-
<b>Kabupaten Malaka</b>	...	125	...	36	168	161

Lanjutan Tabel/Continued Table 4.1.8

Kecamatan Subdistrict	Murid/Students					
	Negeri/Public		Swasta/Private		Jumlah/Total	
	2020/2021	2021/2022	2020/2021	2021/2022	2020/2021	2021/2022
(1)	(14)	(15)	(16)	(17)	(18)	(19)
Wewiku	...	192	...	-	205	192
Malaka Barat	...	-	...	-	-	-
Weliman	...	-	...	-	-	-
Rinhat	...	-	...	-	-	-
Io Kufeu	...	-	...	-	-	-
Sasita Mean	...	179	...	-	137	179
Malaka Tengah	...	84	...	1 084	811	1 168
Botin Leobebe	...	-	...	-	-	-
Laen Manen	...	-	...	-	-	-
Malaka Timur	...	-	...	-	-	-
Kobalima	...	333	...	-	354	333
Kobalima Timur	...	-	...	-	-	-
<b>Kabupaten Malaka</b>	...	<b>788</b>	...	<b>1 084</b>	<b>1 507</b>	<b>1 872</b>

Catatan/Note: <sup>1</sup> Jumlah guru termasuk kepala sekolah dan guru/The total of teachers including headmaster and teacher

Sumber/Source: Kementerian Pendidikan dan Kebudayaan, Data Semester Ganji/Ministry of Educations and Culture, Odd Semester Data

**Tabel**  
**Table** 4.1.9

**Jumlah Sekolah, Guru, dan Murid Madrasah Aliyah (MA)  
di Bawah Kementerian Agama Menurut Kecamatan di  
Kabupaten Malaka, 2020/2021 dan 2021/2022**  
*Number of Schools, Teachers, and Pupils in Madrasah Aliyah  
(MA) Under the Ministry of Religious Affairs by Subdistrict in  
Malaka Regency, 2020/2021 dan 2021/2022*

Kecamatan Subdistrict	-Sekolah/Schools-					
	Negeri/Public		Swasta/Private		Jumlah/Total	
	2020/2021	2021/2022	2020/2021	2021/2022	2020/2021	2021/2022
(1)	(2)	(3)	(4)	(5)	(6)	(7)
Wewiku	-	-	-	-	-	-
Malaka Barat	-	-	-	-	-	-
Weliman	-	-	-	-	-	-
Rinhat	-	-	-	-	-	-
Io Kufeu	-	-	-	-	-	-
Sasita Mean	-	-	-	-	-	-
Malaka Tengah	-	-	-	-	-	-
Botin Leobele	-	-	-	-	-	-
Laen Manen	-	-	-	-	-	-
Malaka Timur	-	-	-	-	-	-
Kobalima	-	-	-	-	-	-
Kobalima Timur	-	-	-	-	-	-
<b>Kabupaten Malaka</b>	-	-	-	-	-	-



Lanjutan Tabel/Continued Table 4.1.9

Kecamatan Subdistrict	Guru <sup>1</sup> /Teachers <sup>1</sup>					
	Negeri/Public		Swasta/Private		Jumlah/Total	
	2020/2021	2021/2022	2020/2021	2021/2022	2020/2021	2021/2022
(1)	(8)	(9)	(10)	(11)	(12)	(13)
Wewiku	-	-	-	-	-	-
Malaka Barat	-	-	-	-	-	-
Weliman	-	-	-	-	-	-
Rinhat	-	-	-	-	-	-
Io Kufeu	-	-	-	-	-	-
Sasita Mean	-	-	-	-	-	-
Malaka Tengah	-	-	-	-	-	-
Botin Leobebe	-	-	-	-	-	-
Laen Manen	-	-	-	-	-	-
Malaka Timur	-	-	-	-	-	-
Kobalima	-	-	-	-	-	-
Kobalima Timur	-	-	-	-	-	-
<b>Kabupaten Malaka</b>	-	-	-	-	-	-

Lanjutan Tabel/*Continued Table* 4.1.9

Kecamatan Subdistrict	Murid/Students					
	Negeri/Public		Swasta/Private		Jumlah/Total	
	2020/2021	2021/2022	2020/2021	2021/2022	2020/2021	2021/2022
(1)	(14)	(15)	(16)	(17)	(18)	(19)
Wewiku	-	-	-	-	-	-
Malaka Barat	-	-	-	-	-	-
Weliman	-	-	-	-	-	-
Rinhat	-	-	-	-	-	-
Io Kufeu	-	-	-	-	-	-
Sasita Mean	-	-	-	-	-	-
Malaka Tengah	-	-	-	-	-	-
Botin Leobele	-	-	-	-	-	-
Laen Manen	-	-	-	-	-	-
Malaka Timur	-	-	-	-	-	-
Kobalima	-	-	-	-	-	-
Kobalima Timur	-	-	-	-	-	-
<b>Kabupaten Malaka</b>	-	-	-	-	-	-

Sumber/Source: Kementerian Agama Malaka, Data Semester Ganjil/Ministry of Religious Affairs of Malaka Regency, Odd Semester Data

**Tabel**  
**Table** 4.1.10

**Jumlah Desa<sup>1</sup>/Kelurahan yang Memiliki Fasilitas Sekolah Menurut Kecamatan dan Tingkat Pendidikan, 2019–2021**  
**Number of Villages<sup>1</sup> Having Educational Facilities by Subdistrict and Educational Level, 2019–2021**

Kecamatan Subdistrict	SD Primary School		
	2019	2020	2021
(1)	(2)	(3)	(4)
Wewiku	...	...	12
Malaka Barat	...	...	15
Weliman	...	...	14
Rinhat	...	...	15
Io Kufeu	...	...	7
Sasita Mean	...	...	8
Malaka Tengah	...	...	17
Botin Leobele	...	...	5
Laen Manen	...	...	9
Malaka Timur	...	...	6
Kobalima	...	...	8
Kobalima Timur	...	...	4
<b>Kabupaten Malaka</b>	...	...	<b>120</b>

Lanjutan Tabel/*Continued Table* 4.1.10

Kecamatan <i>Subdistrict</i>	SMP <i>Junior High School</i>		
	2019	2020	2021
(1)	(5)	(6)	(7)
Wewiku	...	...	8
Malaka Barat	...	...	6
Weliman	...	...	7
Rinhat	...	...	4
Io Kufeu	...	...	5
Sasita Mean	...	...	4
Malaka Tengah	...	...	9
Botin Leobebe	...	...	2
Laen Manen	...	...	4
Malaka Timur	...	...	3
Kobalima	...	...	2
Kobalima Timur	...	...	3
<b>Kabupaten Malaka</b>	...	...	<b>57</b>

Lanjutan Tabel/Continued Table 4.1.10

Kecamatan Subdistrict	SMA Senior High School		
	2019	2020	2021
(1)	(8)	(9)	(10)
Wewiku	...	...	5
Malaka Barat	...	...	7
Weliman	...	...	2
Rinhat	...	...	2
lo Kufeu	...	...	1
Sasita Mean	...	...	1
Malaka Tengah	...	...	6
Botin Leobele	...	...	1
Laen Manen	...	...	2
Malaka Timur	...	...	2
Kobalima	...	...	1
Kobalima Timur	...	...	–
<b>Kabupaten Malaka</b>	<b>...</b>	<b>...</b>	<b>30</b>

Lanjutan Tabel/*Continued Table* 4.1.10

Kecamatan <i>Subdistrict</i>	SMK <i>Vocational School</i>		
	2019	2020	2021
(1)	(11)	(12)	(13)
Wewiku	...	...	1
Malaka Barat	...	...	–
Weliman	...	...	–
Rinhat	...	...	–
lo Kufeu	...	...	–
Sasita Mean	...	...	1
Malaka Tengah	...	...	2
Botin Leobebe	...	...	–
Laen Manen	...	...	–
Malaka Timur	...	...	–
Kobalima	...	...	1
Kobalima Timur	...	...	–
<b>Kabupaten Malaka</b>	...	...	<b>5</b>

Lanjutan Tabel/*Continued Table* 4.1.10

Kecamatan Subdistrict	Perguruan Tinggi University		
	2019	2020	2021
(1)	(14)	(15)	(16)
Wewiku	...	...	–
Malaka Barat	...	...	1
Weliman	...	...	1
Rinhat	...	...	–
Io Kufeu	...	...	–
Sasita Mean	...	...	–
Malaka Tengah	...	...	–
Botin Leobele	...	...	–
Laen Manen	...	...	–
Malaka Timur	...	...	–
Kobalima	...	...	–
Kobalima Timur	...	...	–
<b>Kabupaten Malaka</b>	...	...	<b>2</b>

Sumber/*Source*: BPS, Pendataan Potensi Desa (Podes)/ *BPS–Statistics Indonesia, Village Potential Data Collection*

**Tabel**  
**Table** 4.1.11

**Angka Partisipasi Murni (APM) dan Angka Partisipasi Kasar (APK) Menurut Jenjang Pendidikan di Kabupaten Malaka, 2020 dan 2021**  
**Net Participation Rates and Gross Participation Rates by Educational Level in Malaka Regency, 2020 and 2021**

Jenjang Pendidikan <i>Educational Level</i>	Angka Partisipasi Murni (APM) <i>Net Participation Rates</i>		Angka Partisipasi Kasar (APK) <i>Gross Participation Rates</i>	
	2020	2021	2020	2021
(1)	(2)	(3)	(4)	(5)
SD/MI <i>Elementary School</i>	95,23	206,70	96,58	249,11
SMP/MTs <i>Junior High School</i>	60,90	136,19	74,24	155,96
SMA/SMK/MA <i>Senior High School</i>	57,98	138,16	63,24	136,38

Sumber/Source: BPS, Survei Sosial Ekonomi Nasional (Susenas)/BPS-Statistics Indonesia, National Socioeconomic Survey



**Tabel** 4.1.12 **Persentase Penduduk Berumur 15 Tahun ke Atas yang Melek Huruf Menurut Kelompok Umur di Kabupaten Malaka, 2020 dan 2021**  
**Table** 4.1.12 **Percentage of Literate People Aged 15 Years and Over by Age Group in Malaka Regency, 2020 and 2021**

Kelompok Umur Age Group	2020	2021
(1)	(2)	(3)
15–19	99,73	99,04
20–24	98,92	98,01
25–29	97,72	96,37
30–34	92,46	96,90
35–39	91,40	95,96
40–44	86,11	93,96
45–49	91,32	88,08
50+	67,20	66,44

Sumber/Source: BPS, Survei Sosial Ekonomi Nasional (Susenas)/BPS-Statistics Indonesia, National Socioeconomic Survey

**Tabel**  
**Table** 4.1.13

**Persentase Penduduk 7-24 Tahun yang Masih Sekolah, Tidak/Belum Pernah Sekolah, dan Tidak Sekolah Lagi Menurut Kelompok Umur di Kabupaten Malaka, 2020 dan 2021**  
*Percentage of Population 7-24 Years and over who Attending School, Never/Not Yet Attending School in Malaka Regency, 2020 and 2021*

Kategori Category	2020	2021
(1)	(2)	(3)
Masih Sekolah <i>Attending School</i>	...	...
Tidak/Belum Pernah Sekolah <i>Never/Not yet attending school</i>	...	...
Tidak Sekolah Lagi <i>Not Attending School Anymore</i>	...	...

Sumber/Source: BPS, Survei Sosial Ekonomi Nasional (Susenas)/BPS-Statistics Indonesia, National Socioeconomic Survey

**Tabel**  
**Table** 4.1.14**Persentase Penduduk Berumur 10 Tahun ke Atas Menurut Ijazah Tertinggi yang Dimiliki dan Jenis Kelamin di Kabupaten Malaka, 2021****Percentage of Population 10 Years of Age or Above by Education Attainment and Sex in Malaka Regency, 2021**

<b>Pendidikan Yang Ditamatkan</b> <b>Education Attainment</b>	<b>Laki-Laki</b> <b>Male</b>	<b>Perempuan</b> <b>Female</b>	<b>Jumlah</b> <b>Total</b>
(1)	(2)	(3)	(4)
Tidak / Belum Mempunyai Ijazah/ <i>Did not completed/ Not yet Completed</i>	26,14	27,18	26,69
SD / <i>Primary School</i>	29,10	28,91	29,00
SLTP / <i>Junior High school</i>	19,00	19,13	19,07
SMU Umum <i>Senior High School (General)</i>	16,10	15,88	15,98
SMU Kejuruan <i>Senior High School (Vocational)</i>	0,57	0,21	0,38
D I, II / <i>Diploma I, II</i>	0,64	0,00	0,30
DIII/ <i>Diploma III, academy</i>	1,40	1,13	1,26
Diploma IV/S1/S2/S3 / <i>Diplom IV/S1/S2/S3</i>	0,00	0,00	0,00
<b>Jumlah/Total</b>	<b>7,04</b>	<b>7,55</b>	<b>7,31</b>

Sumber/Source: BPS, Survei Sosial Ekonomi Nasional (Susenas)/BPS-Statistics Indonesia, National Socioeconomic Survey

**Tabel**  
**Table** 4.1.15

**Persentase Penduduk Berumur 10 Tahun ke Atas Menurut Kemampuan Membaca dan Menulis per Jenis Kelamin di Kabupaten Malaka, 2021**  
*Percentage of 10 Years of Age or Above of Population by Literacy and Sex in Malaka Regency, 2021*

Kemampuan Membaca dan Menulis Literacy	Laki-laki Male	Perempuan Female	Jumlah Total
(1)	(2)	(3)	(4)
Huruf Latin/ Latin letters	87,43	86,64	87,01
Huruf Arab/ Arabic Letters, Huruf Lainnya/ Others Letters	0,69	0,58	0,63
Tidak Dapat/ Illiterate	1,94	0,93	1,41

Sumber/Source: BPS, Survei Sosial Ekonomi Nasional (Susenas)/BPS-Statistics Indonesia, National Socioeconomic Survey

**Tabel 4.1.16** Hasil Ujian Nasional SD/MI Menurut Kecamatan di Kabupaten Malaka, 2021/2022  
**Table** Result of Elementary School Final Exam by Sub-District in Malaka Regency, 2021/2022

Kecamatan Subdistrict	Peserta Participant	Lulus/Pass		Tidak Lulus/Not Pass	
		Jumlah Total	Persentase Percentage	Jumlah Total	Persentase Percentage
(1)	(2)	(3)	(4)	(5)	(6)
Wewiku	385	385	100	-	-
Malaka Barat	442	442	100	-	-
Weliman	450	450	100	-	-
Rinhat	375	375	100	-	-
Io Kufeu	203	203	100	-	-
Sasita Mean	180	180	100	-	-
Malaka Tengah	926	926	100	-	-
Botin Leobele	107	107	100	-	-
Laen Manen	267	267	100	-	-
Malaka Timur	228	228	100	-	-
Kobalima	335	335	100	-	-
Kobalima Timur	115	115	100	-	-
<b>Jumlah / Total</b>	<b>4 013</b>	<b>4 013</b>	<b>100</b>	<b>-</b>	<b>-</b>

Sumber/Source: Dinas Pendidikan Kabupaten Malaka/ Education Service of Malaka Regency

**Tabel**  
**Table** 4.1.17

**Hasil Ujian Nasional SMP/MTs/SMPT Menurut Kecamatan di Kabupaten Malaka, 2021/2022**  
**Result of Junior High School Final Exam by Sub-District in Malaka Regency, 2021/2022**

Kecamatan Subdistrict	Peserta Participant	Lulus/Pass		Tidak Lulus/Not Pass	
		Jumlah Total	Persentase Percentage	Jumlah Total	Persentase Percentage
(1)	(2)	(3)	(4)	(5)	(6)
Wewiku	471	471	100	-	-
Malaka Barat	566	566	100	-	-
Weliman	500	500	100	-	-
Rinhat	191	191	100	-	-
Io Kufeu	196	196	100	-	-
Sasita Mean	177	177	100	-	-
Malaka Tengah	1 077	1 077	100	-	-
Botin Leobele	81	81	100	-	-
Laen Manen	236	236	100	-	-
Malaka Timur	172	172	100	-	-
Kobalima	386	386	100	-	-
Kobalima Timur	87	87	100	-	-
<b>Jumlah / Total</b>	<b>4 140</b>	<b>4 140</b>	<b>100</b>	<b>-</b>	<b>-</b>

Sumber/Source: Dinas Pendidikan Kabupaten Malaka/ Education Service of Malaka Regency

**Tabel 4.1.18** Hasil Ujian Nasional SMA/MA Menurut Kecamatan di Kabupaten Malaka, 2021/2022  
**Table 4.1.18** Result of Senior High School Final Exam by Sub-District in Malaka Regency, 2021/2022

Kecamatan Subdistrict	Peserta Participant	Lulus/Pass		Tidak Lulus/Not Pass	
		Jumlah Total	Persentase Percentage	Jumlah Total	Persentase Percentage
(1)	(2)				
Wewiku	...	...	...	...	...
Malaka Barat	...	...	...	...	...
Weliman	...	...	...	...	...
Rinhat	...	...	...	...	...
Io Kufeu	...	...	...	...	...
Sasita Mean	...	...	...	...	...
Malaka Tengah	...	...	...	...	...
Botin Leobele	...	...	...	...	...
Laen Manen	...	...	...	...	...
Malaka Timur	...	...	...	...	...
Kobalima	...	...	...	...	...
Kobalima Timur	...	...	...	...	...
<b>Jumlah / Total</b>	...	...	...	...	...

Sumber/Source: Dinas Pendidikan Kabupaten Malaka/ Education Service of Malaka Regency

**Tabel**  
**Table** 4.1.19**Hasil Ujian Nasional SMK Menurut Kecamatan di Kabupaten Malaka, 2021/2022**  
*Result of Special Middle School Final Exam by Sub-District in Malaka Regency, 2021/2022*

Kecamatan Subdistrict	Peserta Participant	Lulus/Pass		Tidak Lulus/Not Pass	
		Jumlah Total	Persentase Percentage	Jumlah Total	Persentase Percentage
(1)	(2)	(3)	(4)	(5)	(6)
Wewiku	...	...	...	...	...
Malaka Barat	...	...	...	...	...
Weliman	...	...	...	...	...
Rinhat	...	...	...	...	...
Io Kufeu	...	...	...	...	...
Sasita Mean	...	...	...	...	...
Malaka Tengah	...	...	...	...	...
Botin Leobele	...	...	...	...	...
Laen Manen	...	...	...	...	...
Malaka Timur	...	...	...	...	...
Kobalima	...	...	...	...	...
Kobalima Timur	...	...	...	...	...
<b>Jumlah / Total</b>	...	...	...	...	...

Sumber/Source: Dinas Pendidikan Kabupaten Malaka/ Education Service of Malaka Regency



## 4.2 KESEHATAN HEALTH

**Tabel** 4.2.1 **Jumlah Desa<sup>1</sup>/Kelurahan Yang Memiliki Sarana Kesehatan Menurut Kecamatan, 2019–2021**  
**Table** 4.2.1 **Number of Villages<sup>1</sup> Having Health Facilities by Subdistrict, 2019–2021**

Kecamatan Subdistrict	Rumah Sakit Hospital		
	2019	2020	2021
(1)	(2)	(3)	(4)
Wewiku	...	...	...
Malaka Barat	...	...	...
Weliman	...	...	...
Rinhat	...	...	...
lo Kufeu	...	...	...
Sasita Mean	...	...	...
Malaka Tengah	...	...	...
Botin Leobele	...	...	...
Laen Manen	...	...	...
Malaka Timur	...	...	...
Kobalima	...	...	...
Kobalima Timur	...	...	...
<b>Kabupaten Malaka</b>	...	...	...

Lanjutan Tabel/*Continued Table* 4.2.1

Kecamatan <i>Subdistrict</i>	Rumah Sakit Bersalin <i>Maternity Hospital</i>		
	2019	2020	2021
(1)	(5)	(6)	(7)
Wewiku	...	...	...
Malaka Barat	...	...	...
Weliman	...	...	...
Rinhat	...	...	...
Io Kufeu	...	...	...
Sasita Mean	...	...	...
Malaka Tengah	...	...	...
Botin Leobebe	...	...	...
Laen Manen	...	...	...
Malaka Timur	...	...	...
Kobalima	...	...	...
Kobalima Timur	...	...	...
<b>Kabupaten Malaka</b>	...	...	...

Lanjutan Tabel/*Continued Table* 4.2.1

Kecamatan <i>Subdistrict</i>	Poliklinik <i>Polyclinic</i>		
	2019	2020	2021
(1)	(8)	(9)	(10)
Wewiku	...	...	...
Malaka Barat	...	...	...
Weliman	...	...	...
Rinhat	...	...	...
Io Kufeu	...	...	...
Sasita Mean	...	...	...
Malaka Tengah	...	...	...
Botin Leobele	...	...	...
Laen Manen	...	...	...
Malaka Timur	...	...	...
Kobalima	...	...	...
Kobalima Timur	...	...	...
<b>Kabupaten Malaka</b>	...	...	...

Lanjutan Tabel/*Continued Table* 4.2.1

Kecamatan <i>Subdistrict</i>	Puskesmas <i>Public Health Center</i>		
	2019	2020	2021
(1)	(11)	(12)	(13)
Wewiku	...	...	...
Malaka Barat	...	...	...
Weliman	...	...	...
Rinhat	...	...	...
Io Kufeu	...	...	...
Sasita Mean	...	...	...
Malaka Tengah	...	...	...
Botin Leobele	...	...	...
Laen Manen	...	...	...
Malaka Timur	...	...	...
Kobalima	...	...	...
Kobalima Timur	...	...	...
<b>Kabupaten Malaka</b>	...	...	...

Lanjutan Tabel/*Continued Table 4.2.1*

Kecamatan <i>Subdistrict</i>	Puskesmas Pembantu <i>Subsidiary of Public Health Center</i>		
	2019	2020	2021
(1)	(14)	(15)	(16)
Wewiku	...	...	...
Malaka Barat	...	...	...
Weliman	...	...	...
Rinhat	...	...	...
Io Kufeu	...	...	...
Sasita Mean	...	...	...
Malaka Tengah	...	...	...
Botin Leobele	...	...	...
Laen Manen	...	...	...
Malaka Timur	...	...	...
Kobalima	...	...	...
Kobalima Timur	...	...	...
<b>Kabupaten Malaka</b>	...	...	...

Lanjutan Tabel/*Continued Table* 4.2.1

Kecamatan <i>Subdistrict</i>	Apotek <i>Pharmacy</i>		
	2019	2020	2021
(1)	(17)	(18)	(19)
Wewiku	...	...	...
Malaka Barat	...	...	...
Weliman	...	...	...
Rinhat	...	...	...
Io Kufeu	...	...	...
Sasita Mean	...	...	...
Malaka Tengah	...	...	...
Botin Leobele	...	...	...
Laen Manen	...	...	...
Malaka Timur	...	...	...
Kobalima	...	...	...
Kobalima Timur	...	...	...
<b>Kabupaten Malaka</b>	...	...	...

Sumber/*Source*: BPS, Pendataan Potensi Desa (Podes)/*BPS-Statistics Indonesia, Village Potential Data Collecting*

**Tabel 4.2.2** Jumlah Tenaga Kesehatan Menurut Kecamatan di Kabupaten Malaka, 2021  
**Number of Health Human Resources by Subdistrict in Malaka Regency, 2021**

Kecamatan Subdistrict	Dokter <sup>1</sup> Doctor <sup>1</sup>	Dokter Gigi <sup>2</sup> Dentist <sup>2</sup>	Perawat Nurse	Bidan Midwife	Tenaga kefarmasian Pharmacist
(1)	(2)	(3)	(4)	(5)	(6)
Wewiku	4	-	20	11	1
Malaka Barat	2	2	13	10	2
Weliman	3	1	14	16	2
Rinhat	5	-	26	26	2
lo Kufeu	1	-	5	11	2
Sasita Mean	1	-	5	9	1
Malaka Tengah	4	2	24	27	2
Botin Leobele	2	-	4	7	1
Laen Manen	3	-	17	13	3
Malaka Timur	1	1	11	6	-
Kobalima	2	1	21	15	1
Kobalima Timur	1	-	6	8	1
<b>Kabupaten Malaka</b>	<b>29</b>	<b>7</b>	<b>166</b>	<b>159</b>	<b>18</b>

Lanjutan Tabel/*Continued Table 4.2.2*

Kecamatan <i>Subdistrict</i>	Tenaga Kesehatan Masyarakat <i>Public Health worker</i>	Tenaga Kesehatan Lingkungan <i>Enviromental Health Worker</i>	Tenaga Gizi <i>Nutritionist</i>	Ahli Teknologi Laboratorium Medik <i>Medical Laboratory Technician</i>
(1)	(7)	(8)	(9)	(10)
Wewiku	3	2	4	3
Malaka Barat	2	1	1	1
Weliman	2	1	1	3
Rinhat	7	4	6	3
Io Kufeu	3	1	2	2
Sasita Mean	2	1	2	1
Malaka Tengah	5	4	4	1
Botin Leobele	1	1	1	1
Laen Manen	4	2	6	1
Malaka Timur	2	1	3	1
Kobalima	2	2	3	2
Kobalima Timur	2	1	1	1
<b>Kabupaten Malaka</b>	<b>35</b>	<b>21</b>	<b>34</b>	<b>20</b>

Catatan/*Note*: <sup>1</sup>Dokter dalam tabel ini termasuk dokter spesialis (selain spesialis gigi) dan dokter umum/*Doctor in this table include medical specialist (exclude dentist specialist) and general practitioner*

<sup>2</sup>Dokter gigi dalam tabel ini termasuk dokter spesialis gigi dan dokter gigi/*Doctor in this table include dentist dan dentist specialist*

Sumber/*Source*: Dinas Kesehatan Kabupaten Malaka/ *Health Service of Malaka Regency*



**Tabel 4.2.3** Jumlah Rumah Sakit Umum, Rumah Sakit Khusus, Puskesmas, Klinik Pratama, dan Posyandu Menurut Kecamatan di Kabupaten Malaka, 2020 dan 2021  
**Number of General Hospital, Specialized Hospital, Public Health Center, Primary Clinic, and Integrated Health Post by Subdistrict in Malaka Regency, 2020 and 2021**

Kecamatan Subdistrict	Rumah Sakit Umum General Hospital		Rumah Sakit Khusus Specialized Hospital	
	2020	2021	2020	2021
(1)	(2)	(3)	(4)	(5)
Wewiku	-	-	-	-
Malaka Barat	-	-	-	-
Weliman	-	-	-	-
Rinhat	-	-	-	-
Io Kufeu	-	-	-	-
Sasita Mean	-	-	-	-
Malaka Tengah	1	1	-	-
Botin Leobebe	-	-	-	-
Laen Manen	-	-	-	-
Malaka Timur	-	-	-	-
Kobalima	-	-	-	-
Kobalima Timur	-	-	-	-
<b>Kabupaten Malaka</b>	<b>1</b>	<b>1</b>	<b>-</b>	<b>-</b>

Lanjutan Tabel/*Continued Table 4.2.3*

Kecamatan Subdistrict	Puskesmas <sup>1</sup> Rawat Inap Public Health Center <sup>1</sup> with Inpatient Care		Puskesmas <sup>1</sup> Non Rawat Inap Public Health Center <sup>1</sup> without Inpatient Care	
	2020	2021	2020	2021
(1)	(6)	(7)	(8)	(9)
Wewiku	1	1	-	-
Malaka Barat	-	-	1	1
Weliman	-	-	1	1
Rinhat	1	1	3	3
Io Kufeu	-	-	2	2
Sasita Mean	1	1	-	-
Malaka Tengah	2	2	2	2
Botin Leobebe	-	-	1	1
Laen Manen	-	-	2	2
Malaka Timur	-	-	1	1
Kobalima	-	-	2	2
Kobalima Timur	-	-	1	1
<b>Kabupaten Malaka</b>	<b>5</b>	<b>5</b>	<b>16</b>	<b>16</b>

Lanjutan Tabel/Continued Table 4.2.3

Kecamatan Subdistrict	Klinik Pratama Primary Clinic		Posyandu Intregrated Health Post	
	2020	2021	2020	2021
(1)	(10)	(11)	(12)	(13)
Wewiku	...	-	...	27
Malaka Barat	...	-	...	50
Weliman	...	-	...	40
Rinhat	...	-	...	42
Io Kufeu	...	-	...	19
Sasita Mean	...	-	...	25
Malaka Tengah	...	2	...	64
Botin Leobele	...	-	...	15
Laen Manen	...	1	...	39
Malaka Timur	...	-	...	35
Kobalima	...	-	...	21
Kobalima Timur	...	-	...	16
<b>Kabupaten Malaka</b>	...	<b>3</b>	...	<b>393</b>

Catatan/Note: <sup>1</sup> Puskesmas yang teregistrasi/Registered Public Health Center

Sumber/Source: Dinas Kesehatan Kabupaten Malaka/ Health Service of Malaka Regency

Tabel  
Table 4.2.4

**Penyakit Terbanyak dari Kunjungan Rawat Jalan Menurut Puskesmas di Kabupaten Malaka, 2021**  
*Dominant Diseases from Outpatient by Community Health Center in Malaka Regency, 2021*

Puskesmas <i>Community Health Centre</i>	Penyakit Terbanyak				Penyakit Lainnya ( <i>Other Deseases</i> )
	1. ....	2. ....	3. ....		
(1)	(2)	(3)	(4)	(5)	
1. Puskesmas Weoe	...	...	...	...	...
2. Puskesmas Besikama	...	...	...	...	...
3. Puskesmas Betun	...	...	...	...	...
4. Puskesmas Weliman	...	...	...	...	...
5. Puskesmas Seon	...	...	...	...	...
6. Puskesmas Babulu	...	...	...	...	...
7. Puskesmas Namfalus	...	...	...	...	...
8. Puskesmas Tunabesi	...	...	...	...	...
9. Puskesmas Bani Bani	...	...	...	...	...
10. Puskesmas Kaputu	...	...	...	...	...
11. Puskesmas Nurobo	...	...	...	...	...
12. Puskesmas Biudukfoho	...	...	...	...	...
13. Puskesmas Alas	...	...	...	...	...
14. Puskesmas Sarina	...	...	...	...	...
15. Puskesmas Uabau	...	...	...	...	...
16. Puskesmas Oekmurah	...	...	...	...	...
17. Puskesmas Tafuli	...	...	...	...	...
18. Puskesmas Fahiluka	...	...	...	...	...
19. Puskesmas Alkani	...	...	...	...	...
20. Puskesmas Wekmidar	...	...	...	...	...

Catatan/Note: <sup>1</sup> Puskesmas yang teregistrasi/Registered Public Health Center

Sumber/Source: Dinas Kesehatan Kabupaten Malaka/ Health Service of Malaka Regency

**Tabel 4.2.5** Jumlah Penderita Rawat Jalan Menurut Puskesmas di Kabupaten Malaka, 2021  
**Numbers of Outpatient by Community Health Centre in Malaka Regency, 2021**

Puskesmas Community Health Centre	Jumlah Total
(1)	(2)
1. Puskesmas Weoe	...
2. Puskesmas Besikama	...
3. Puskesmas Betun	...
4. Puskesmas Weliman	...
5. Puskesmas Seon	...
6. Puskesmas Babulu	...
7. Puskesmas Namfalus	...
8. Puskesmas Tunabesi	...
9. Puskesmas Bani Bani	...
10. Puskesmas Kaputu	...
11. Puskesmas Nurobo	...
12. Puskesmas Biudukfoho	...
13. Puskesmas Alas	...
14. Puskesmas Sarina	...
15. Puskesmas Uabau	...
16. Puskesmas Oekmurah	...
17. Puskesmas Tafuli	...
18. Puskesmas Fahiluka	...
19. Puskesmas Alkani	...
20. Puskesmas Wekmidar	...

Catatan/Note: <sup>1</sup> Puskesmas yang teregistrasi/Registered Public Health Center

Sumber/Source: Dinas Kesehatan Kabupaten Malaka/ Health Service of Malaka Regency

**Tabel** 4.2.6  
**Table**

**Penyakit Terbanyak Menurut Jumlah Pasien Rawat Inap  
Pada Pelayanan Rawat Inap Rumah Sakit Umum Betun,  
2021**  
*The Dominant Disease by Numbers of inpatient in Betun  
Public Hospital, 2021*

Jenis Penyakit Type of disease	Jumlah Kunjungan Number of Visit
(1)	(2)
1. ....	...
2. ....	...
3. ....	...
4. ....	...
5. ....	...
6. ....	...
7. ....	...
8. ....	...
9. ....	...
10. ....	...
11. Penyakit lainnya	...
<b>Jumlah/Total</b>	<b>...</b>

Sumber/Source: Dinas Kesehatan Kabupaten Malaka/ Health Service of Malaka Regency

**Tabel 4.2.7**  
**Table**

**Banyaknya Balita yang Pernah Mendapat Imunisasi Menurut Jenis Imunisasi dan Kecamatan di Kabupaten Malaka, 2021**

*Numbers of Toddler That Get Immunization by Type of Immunization and Community Health Center in Malaka Regency, 2021*

Kecamatan Subdistrict	BCG	DPT/Hb-HIB			HB 0-7 hari
		1	2	3	
(1)	(2)	(3)	(4)	(5)	(6)
Wewiku	252	...	...	...	300
Malaka Barat	385	...	...	...	360
Weliman	277	...	...	...	424
Rinhat	262	...	...	...	325
Io Kufeu	230	...	...	...	217
Sasita Mean	131	...	...	...	148
Malaka Tengah	688	...	...	...	663
Botin Leobele	99	...	...	...	98
Laen Manen	351	...	...	...	280
Malaka Timur	159	...	...	...	160
Kobalima	40	...	...	...	166
Kobalima Timur	92	...	...	...	95
<b>Kabupaten Malaka</b>	<b>2 966</b>	...	...	...	<b>3 236</b>

Lanjutan Tabel/*Continued Table 4.2.9*

Kecamatan <i>Subdistrict</i>	Campak	Polio			
		1	2	3	4
(1)	(2)	(3)	(4)	(5)	(6)
Wewiku	...	...	...	...	...
Malaka Barat	...	...	...	...	...
Weliman	...	...	...	...	...
Rinhat	...	...	...	...	...
Io Kufeu	...	...	...	...	...
Sasita Mean	...	...	...	...	...
Malaka Tengah	...	...	...	...	...
Botin Leobele	...	...	...	...	...
Laen Manen	...	...	...	...	...
Malaka Timur	...	...	...	...	...
Kobalima	...	...	...	...	...
Kobalima Timur	...	...	...	...	...
<b>Kabupaten Malaka</b>	...	...	...	...	...

Sumber/*Source*: Dinas Kesehatan Kabupaten Malaka/ *Health Service of Malaka Regency*



**Tabel 4.2.8** Status Gizi Balita Menurut Puskesmas di Kabupaten Malaka, 2021  
**Table** Nutrition Status of Toddlers in Malaka Regency, 2021

Puskesmas Community Health Centre	Jumlah Bayi Ditimbang Number of Weighted Baby	Status Gizi / Nutritional Status					
		Baik Normal	%	Kurang Moderate	%	Buruk Severe	%
(1)	(2)	(3)	(4)	(5)	(6)	(7)	(8)
1. Puskesmas Wee	812	723	89,0	89	11,0	-	-
2. Puskesmas Besikama	2 040	1 892	92,7	148	7,3	-	-
3. Puskesmas Betun	1 850	1 622	87,7	228	12,3	-	-
4. Puskesmas Weliman	1 471	1 088	74,0	383	26,0	-	-
5. Puskesmas Seon	909	673	74,0	236	26,0	-	-
6. Puskesmas Babulu	197	138	70,1	59	29,9	-	-
7. Puskesmas Namfalus	1 169	933	79,8	236	20,2	-	-
8. Puskesmas Tunabesi	376	296	78,7	80	21,3	-	-
9. Puskesmas Bani Bani	401	355	88,5	46	11,5	-	-
10. Puskesmas Kaputu	706	506	71,7	200	28,3	-	-
11. Puskesmas Nurobo	719	587	81,6	132	16,4	-	-
12. Puskesmas Biudukfoho	695	636	91,5	59	8,5	-	-
13. Puskesmas Alas	568	514	90,5	54	9,5	-	-
14. Puskesmas Sarina	507	406	80,1	101	19,9	-	-
15. Puskesmas Uabau	621	439	70,7	182	29,3	-	-
16. Puskesmas Oekmurah	188	169	89,9	19	10,1	-	-
17. Puskesmas Tafuli	301	209	69,4	92	30,6	-	-
18. Puskesmas Fahiluka	711	507	71,3	204	28,7	-	-
19. Puskesmas Alkani	498	370	74,3	128	25,7	-	-
20. Puskesmas Wekmidar	345	255	73,9	90	26,1	-	-

Catatan/Note: <sup>1</sup> Puskesmas yang teregistrasi/Registered Public Health Center

Sumber/Source: Dinas Kesehatan Kabupaten Malaka/ Health Service of Malaka Regency

**Tabel 4.2.9**  
**Table**

**Banyaknya Peserta KB Menurut Metode Kontrasepsi yang digunakan dan Kecamatan di Kabupaten Malaka, 2021**  
**Numbers of KB Acceptor by Contraception Method and Sub-District in Malaka Regency, 2021**

Kecamatan Subdistrict	IUD Spiral	Pil Pill	Kondom Condom	MOP	MOW
(1)	(2)	(3)	(4)	(5)	(6)
Wewiku	-	2	-	-	5
Malaka Barat	-	5	3	-	-
Weliman	-	-	-	-	-
Rinhat	-	8	-	-	5
Io Kufeu	-	-	-	-	-
Sasita Mean	-	5	6	-	3
Malaka Tengah	1	7	1	-	19
Botin Leobele	-	14	-	-	-
Laen Manen	-	2	2	-	2
Malaka Timur	-	4	-	-	-
Kobalima	-	16	-	-	1
Kobalima Timur	-	-	-	-	-
<b>Kabupaten Malaka</b>	<b>1</b>	<b>63</b>	<b>12</b>	<b>-</b>	<b>35</b>

Sumber/Source: Dinas PPKBDA Kabupaten Malaka/ PPKBDA Service of Malaka Regency

Lanjutan Tabel/*Continued Table 4.2.11*

Kecamatan <i>Subdistrict</i>	Suntikan <i>Injection</i>	Implant	Jumlah <i>Total</i>
(1)	(2)	(3)	(4)
Wewiku	127	78	212
Malaka Barat	87	33	128
Weliman	30	42	72
Rinhat	104	69	186
lo Kufeu	97	28	125
Sasita Mean	38	44	96
Malaka Tengah	237	79	344
Botin Leobele	78	24	116
Laen Manen	102	63	171
Malaka Timur	122	31	157
Kobalima	151	55	223
Kobalima Timur	22	50	72
<b>Kabupaten Malaka</b>	<b>1 195</b>	<b>596</b>	<b>1 902</b>

Sumber/*Source*: Dinas PPKBDA Kabupaten Malaka/ *PPKBDA Service of Malaka Regency*

**Tabel 4.2.10**  
**Table**

**Banyaknya Klinik. Peserta Keluarga Berencana (KB). dan Pasangan Usia Subur Menurut Kecamatan di Kabupaten Malaka, 2021**  
**Numbers of Clinic. Family Planning Acceptor. and Fertile Age Couple by Sub-District in Malaka Regency, 2021**

Kecamatan Subdistrict	Klinik KB Family Planning Clinics	Peserta KB Acceptor Family Planning (CU)	Pasangan Usia Subur Fertile Age Couple (PUS)	Persentase CU terhadap PUS Percentage CU to PUS (%)
(1)	(2)	(3)	(4)	(5)
Wewiku	...	...	...	...
Malaka Barat	...	...	...	...
Weliman	...	...	...	...
Rinhat	...	...	...	...
Io Kufeu	...	...	...	...
Sasita Mean	...	...	...	...
Malaka Tengah	...	...	...	...
Botin Leobebe	...	...	...	...
Laen Manen	...	...	...	...
Malaka Timur	...	...	...	...
Kobalima	...	...	...	...
Kobalima Timur	...	...	...	...
<b>Kabupaten Belu</b>	...	...	...	...

Sumber/Source: Dinas Kesehatan Kabupaten Malaka/ Health Service of Malaka Regency

### 4.3 AGAMA DAN SOSIAL LAINNYA RELIGION AND OTHER SOCIAL AFFAIRS

**Tabel 4.3.1** Persentase Penduduk Menurut Kecamatan dan Agama yang Dianut, 2021  
*Population Percentage by Subdistrict and Religion, 2021*

Kecamatan Subdistrict	Islam	Protestan Protestant	Katolik Catholic	Hindu	Budha Buddha	Lainnya Others
(1)	(2)	(3)	(4)	(5)	(6)	(7)
Wewiku	1,14	11,90	10,43	-	-	-
Malaka Barat	1,90	32,72	9,66	1,40	-	-
Weliman	0,98	11,52	10,36	-	-	-
Rinhat	-	13,71	8,11	-	-	-
Io Kufeu	-	2,86	4,94	-	-	-
Sasita Mean	-	1,56	5,20	-	-	-
Malaka Tengah	95,28	12,95	20,79	12,64	-	-
Botin Leobebe	-	1,15	3,02	-	-	-
Laen Manen	-	5,82	6,80	-	-	-
Malaka Timur	-	4,55	5,70	-	-	-
Kobalima	0,71	1,02	10,93	85,96	-	-
Kobalima Timur	-	0,24	4,08	-	-	-
<b>Kabupaten Malaka</b>	<b>100,00</b>	<b>100,00</b>	<b>100,00</b>	<b>100,00</b>	-	-

Sumber/Source: Kantor Kementerian Agama Kabupaten Malaka/ *National Religion Service of Malaka Regency*

**Tabel**  
**Table** 4.3.2**Jumlah Tempat Peribadatan Menurut Kecamatan, 2021**  
**Number of Places of Worship by Subdistrict and Religion, 2021**

Kecamatan Subdistrict	Masjid Mosque	Mushola Pray Room	Gereja Protestan Protestant Church	Gereja Katholik Catholic Church	Pura Temple	Vihara
(1)	(2)	(3)	(4)	(5)	(6)	(7)
Wewiku	-	-	3	4	-	-
Malaka Barat	-	-	7	1	-	-
Weliman	-	-	-	1	-	-
Rinhat	-	-	-	2	-	-
Io Kufeu	-	-	-	1	-	-
Sasita Mean	-	-	2	2	-	-
Malaka Tengah	3	-	3	3	-	-
Botin Leobebe	-	-	1	-	-	-
Laen Manen	-	-	2	1	-	-
Malaka Timur	-	-	1	2	-	-
Kobalima	1	-	2	2	-	-
Kobalima Timur	1	-	1	1	-	-
<b>Kabupaten Malaka</b>	<b>5</b>	<b>-</b>	<b>22</b>	<b>20</b>	<b>-</b>	<b>-</b>

Sumber/Source: Kantor Kementerian Agama Kabupaten Malaka/ *National Religion Service of Malaka Regency*

**Tabel 4.3.3** Banyaknya Rohaniawan di Kabupaten Malaka Menurut Kecamatan, 2021  
**Numbers of Spiritualist in Malaka Regency by Sub-District, 2021**

Kecamatan Subdistrict	Pendeta Priest	Guru Injil Preacher	Pastor	Bruder	Suster Sister	Pinandita	Imam	Chatib
(1)	(2)	(3)	(4)	(5)	(6)	(7)	(8)	(9)
Wewiku	3	-	8	-	10	-	-	-
Malaka Barat	5	-	2	-	-	-	-	-
Weliman	7	-	1	1	-	-	-	-
Rinhat	1	-	4	-	3	-	-	-
lo Kufeu	-	-	2	-	-	-	-	-
Sasita Mean	-	-	2	-	2	-	-	-
Malaka Tengah	9	-	6	-	7	-	8	20
Botin Leobele	-	-	-	-	-	-	-	-
Laen Manen	2	-	4	-	12	-	-	-
Malaka Timur	2	-	4	-	4	-	-	-
Kobalima	2	-	2	-	5	-	-	-
Kobalima Timur	-	-	3	-	2	-	-	-
<b>Kabupaten Malaka</b>	<b>31</b>	<b>-</b>	<b>38</b>	<b>1</b>	<b>45</b>	<b>-</b>	<b>8</b>	<b>20</b>

Sumber/Source: Kementerian Agama Malaka/Ministry of Religious Affairs of Malaka Regency

**Tabel**  
**Table** 4.3.4

**Banyaknya Umat Muslim yang ke Umroh dan Haji Ke Tanah Suci Menurut Kecamatan di Kabupaten Malaka, 2020-2021**  
**Numbers of Muslim That Had Pilgrimage and Haji To Holy Place by Sub-District in Malaka Regency, 2020-2021**

Kecamatan Subdistrict	Umroh Pilgrimage		Haji Haji	
	2020	2021	2020	2021
(1)	(2)	(3)	(4)	(5)
Wewiku	-	-	-	-
Malaka Barat	-	-	-	-
Weliman	-	-	-	-
Rinhat	-	-	-	-
Io Kufeu	-	-	-	-
Sasita Mean	-	-	-	-
Malaka Tengah	-	-	-	-
Botin Leobele	-	-	-	-
Laen Manen	-	-	-	-
Malaka Timur	-	-	-	-
Kobalima	-	-	-	-
Kobalima Timur	-	-	-	-
<b>Kabupaten Malaka</b>	-	-	-	-

Catatan/Notes: Umroh dan haji ke Tanah Suci tahun 2020 dan 2021 tidak ada karena pandemi covid-19/**There is no pilgrimage and haji in 2020 and 2021 because of the pandemic covid-19**

Sumber/Source: Kementerian Agama Malaka/Ministry of Religious Affairs of Malaka Regency



#### 4.4 KEMISKINAN POVERTY

**Tabel 4.4.1** **Garis Kemiskinan, Jumlah, dan Persentase Penduduk Miskin di Kabupaten Malaka, 2014–2021**  
*Poverty Line, Number, and Percentage of Poor People in Malaka Regency, 2014–2021*

Tahun Year	Garis Kemiskinan (rupiah/kapita/bulan) Poverty Line (rupiah/capita/month)	Jumlah Penduduk Miskin (ribu) Number of Poor People (thousand)	Persentase Penduduk Miskin Percentage of Poor People
(1)	(2)	(3)	(4)
2014	263,659	54.50	14.24
2015	279,799	32.28	17.28
2016	302,584	31.14	16.66
2017	321,052	30.90	16.52
2018	330,899	30.79	16.34
2019	348,919	30,83	16,12
2020	371,812	31,12	16,04
2021	...	32,17	...

Sumber/Source: .BPS, Survei Sosial Ekonomi Nasional Maret/BPS-Statistics Indonesia, March National Socioeconomic Survey

**Tabel**  
**Table** 4.4.2**Indeks Kedalaman Kemiskinan dan Indeks Keparahan Kemiskinan di Kabupaten Malaka, 2014–2021**  
**Poverty Gap Index and Poverty Severity Index in Malaka Regency, 2014–2021**

Tahun Year	Indeks Kedalaman Kemiskinan Poverty Gap Index	Indeks Keparahan Kemiskinan Poverty Severity Index
(1)	(2)	(3)
2014	1.89	0.38
2015	1.92	0.36
2016	3.53	0.87
2017	1.70	0.32
2018	1.63	0.39
2019	2,81	0,70
2020	2,48	0,52
2021	...	...

Sumber/Source: .BPS, Survei Sosial Ekonomi Nasional Maret/BPS-Statistics Indonesia, March National Socioeconomic Survey

#### 4.5 KRIMINALITAS CRIMINALITY

**Tabel** 4.5.1 **Jumlah Perkara dan Terdakwa/Tertuduh yang Diselesaikan Menurut Bulan di Kabupaten Belu/Malaka, 2021**  
**Numbers of Criminal Cases and Defendants Settled by Month in Belu/Malaka Regency, 2021**

Bulan Month	Biasa Ordinary		Rol/ Pelanggaran Violation	
	Perkara Criminal Cases	Terdakwa Defendants	Perkara Criminal Cases	Terdakwa Defendants
(1)	(2)	(3)	(4)	(5)
Januari/January	3	3	-	-
Februari/February	6	6	-	-
Maret/March	15	18	-	-
April/April	10	16	-	-
Mei/May	9	10	-	-
Juni/June	10	12	2	2
Juli/July	7	7	2	2
Agustus/August	10	12	1	1
September/September	5	6	-	-
Oktober/October	12	12	-	-
November/November	7	12	-	-
Desember/December	8	8	-	-
<b>Jumlah / Total</b>	<b>102</b>	<b>122</b>	<b>5</b>	<b>5</b>

Sumber/Source: Pengadilan Negeri Atambua/Atambua Public Court

**Tabel**  
**Table** 4.5.2

**Jumlah Terdakwa/Tertuduh Dalam Perkara Pidana yang Diselesaikan Menurut Kelompok Umur dan Jenis Kelamin di Kabupaten Belu/Malaka, 2021**  
**Numbers of Defendants in Criminal Cases that Settled by Age Group and Sex in Belu/Malaka Regency, 2021**

Bulan Month	< 16 tahun < 16 years old		16 – 30 tahun 16 – 30 years old		> 30 tahun > 30 years old	
	Laki-laki Male	Wanita Female	Laki-laki Male	Wanita Female	Laki-laki Male	Wanita Female
(1)	(2)	(3)	(4)	(5)	(6)	(7)
Januari/January	-	-	2	-	1	-
Februari/February	-	-	2	1	3	-
Maret/March	-	-	10	1	7	-
April/April	-	-	8	-	7	1
Mei/May	-	-	6	-	4	-
Juni/June	-	-	5	-	7	-
Juli/July	-	-	-	-	5	2
Agustus/August	-	-	6	-	5	1
September/September	-	-	4	-	2	-
Oktober/October	-	-	5	-	6	1
November/November	-	-	2	-	10	-
Desember/December	-	-	1	-	6	1
<b>Jumlah / Total</b>	-	-	<b>51</b>	<b>2</b>	<b>63</b>	<b>6</b>

Sumber/Source: Pengadilan Negeri Atambua/Atambua Public Court

**Tabel**  
**Table 4.5.3****Jumlah Terdakwa/Tertuduh yang diselesaikan Pengadilan Negeri Atambua Menurut bulan dan Sikap Terhadap Putusan di Kabupaten Belu/Malaka, 2021**  
**Numbers of Accused in Atambua Public Court by Stance of Justice Decision Month in Belu/Malaka Regency, 2021**

<b>Bulan</b> <b>Month</b>	<b>Menerima</b> <b>Received</b>	<b>Banding</b> <b>Consideration</b>	<b>Grasi</b> <b>Forgiveness</b>	<b>Kasasi</b> <b>Appeal</b>	<b>Jumlah</b> <b>Total</b>
(1)	(2)	(3)	(4)	(5)	(6)
Januari/January	...	...	...	...	...
Februari/February	...	...	...	...	...
Maret/March	...	...	...	...	...
April/April	...	...	...	...	...
Mei/May	...	...	...	...	...
Juni/June	...	...	...	...	...
Juli/July	...	...	...	...	...
Agustus/August	...	...	...	...	...
September/September	...	...	...	...	...
Oktober/October	...	...	...	...	...
November/November	...	...	...	...	...
Desember/December	...	...	...	...	...
<b>Jumlah / Total</b>	...	...	...	...	...

Sumber/Source: Pengadilan Negeri Atambua/Atambua Public Court

**Tabel**  
**Table** 4.5.4

**Banyaknya Masalah Sosial yang Terjadi Menurut Bulan Kabupaten Malaka, 2021**  
**Numbers of Social Affair Settled Monthly in Malaka Regency, 2021**

Masalah Sosial Social Affair	Januari January	Februari February	Maret March	April April	Mei May	Juni June
(1)	(2)	(3)	(4)	(5)	(6)	(7)
01. Pencurian Biasa	2	1	-	2	3	1
02. Pencurian Berat	1	-	2	-	-	-
03. Pencurian Kekerasan	-	1	2	1	-	2
04. Pencurian Dalam Keluarga	-	-	-	-	-	-
05. Penganiyaan	12	11	9	7	4	8
06. Penganiyaan Ringan	-	-	-	-	-	-
07. Penganiyaan Berat	-	-	-	-	-	-
08. Penganiyaan Dalam Keluarga	-	-	-	-	-	-
09. Penganiyaan Binatang	-	-	-	-	-	-
10. Pengeroyokan	2	3	1	2	4	3
11. Pembunuhan	-	1	-	-	-	-
12. Lalai Mati	-	-	-	-	-	-
13. Penemuan Mayat	-	2	1	3	-	4
14. Bawa Lari Anak	-	-	-	-	-	-
15. Penipuan	-	-	-	1	1	-
16. Perjudian	-	-	-	-	-	-
17. KDRT	-	-	-	2	-	-
18. Kejahatan Terhadap Anak	-	-	-	-	-	-
19. Pemerkosaan	-	-	-	1	-	-
20. Percobaan Pemekorsaan	-	-	-	-	-	-
21. Penggelapan	-	-	-	1	-	-
22. Pemerasan	-	-	-	-	-	-
23. Pengerusakan	-	2	-	-	1	-
24. Pengancaman	1	1	2	-	-	1

Lanjutan Tabel/Continued Table 4.5.4

Masalah Sosial Social Affair	Juli July	Agustus August	September September	Oktober October	November November	Desember December
(1)	(2)	(3)	(4)	(5)	(6)	(7)
01. Pencurian Biasa	-	1	-	-	-	1
02. Pencurian Berat	1	1	-	1	-	1
03. Pencurian Kekerasan	-	1	-	-	-	-
04. Pencurian Dalam Keluarga	-	-	-	-	-	-
05. Penganiyaan	4	2	2	4	8	14
06. Penganiyaan Ringan	-	-	-	-	-	-
07. Penganiyaan Berat	-	-	-	-	-	-
08. Penganiyaan Dalam Keluarga	-	-	-	-	-	-
09. Penganiyaan Binatang	-	-	-	-	-	-
10. Pengeroyokan	1	1	2	-	1	1
11. Pembunuhan	-	-	-	1	-	-
12. Lalai Mati	-	-	-	-	-	-
13. Penemuan Mayat	1	2	-	2	1	-
14. Bawa Lari Anak	-	-	-	-	-	-
15. Penipuan	-	1	1	-	-	-
16. Perjudian	-	-	-	-	-	-
17. KDRT	3	1	1	1	-	-
18. Kejahatan Terhadap Anak	-	-	-	-	-	-
19. Pemerkosaan	-	-	-	-	-	-
20. Percobaan Pemekorsaan	-	-	-	-	-	-
21. Penggelapan	-	1	-	-	-	-
22. Pemerasan	-	1	-	-	-	-
23. Pengerusakan	-	1	1	-	-	-
24. Pengancaman	1	2	1	1	1	-

Lanjutan Tabel/*Continued Table 4.5.4*

<b>Masalah Sosial Social Affair</b>	<b>Januari January</b>	<b>Februari February</b>	<b>Maret March</b>	<b>April April</b>	<b>Mei May</b>	<b>Juni June</b>
(1)	(2)	(3)	(4)	(5)	(6)	(7)
25. Percabulan	-	-	-	1	-	-
26. Perzinahan	-	-	-	-	-	-
27. Asusila	-	-	-	-	1	1
28. Pempitnahan	-	-	-	-	-	-
29. Penghinaan	1	2	1	1	-	2
30. Melawan Petugas	-	-	-	-	-	-
31. Penodaan Agama	-	-	-	-	-	-
32. Pertambangan	-	-	-	-	-	-
33. Penyerobotan Tanah	-	-	-	-	-	-
34. M I G A S	-	-	-	-	-	-
35. Kebakaran	-	-	-	-	-	2
36. Kehutanan	-	-	-	-	-	-
37. Lintas Batas	-	-	-	-	-	-
38. Perlindungan Konsumen	-	-	-	-	-	-
39. Menyembunyikan Penjahat	-	-	-	-	-	-
40. TKI Ilegal	-	-	-	-	-	-
41. Pemalsuan Tanda Tangan	-	-	-	-	-	-
42. Pemalsuan Surat/ Dok.	-	-	-	-	-	-
43. Laka Lantas	-	-	-	1	-	-
44. Sajak/ Handak	-	-	-	-	-	-
45. Traficing	-	-	-	-	-	-
<b>Jumlah / Total</b>	<b>19</b>	<b>24</b>	<b>18</b>	<b>23</b>	<b>14</b>	<b>24</b>



Lanjutan Tabel/Continued Table 4.5.4

Masalah Sosial Social Affair	Juli July	Agustus August	September September	Oktober October	November November	Desember December
(1)	(2)	(3)	(4)	(5)	(6)	(7)
25. Percabulan	-	-	-	1	-	-
26. Perzinahan	-	-	-	-	-	-
27. Asusila	-	-	-	-	-	-
28. Pempitnahan	-	-	-	-	-	-
29. Penghinaan	1	3	2	1	-	6
30. Melawan Petugas	-	-	-	-	-	-
31. Penodaan Agama	-	-	-	-	-	-
32. Pertambangan	-	-	-	-	-	-
33. Penyerobotan Tanah	-	-	-	-	-	-
34. M I G A S	-	-	-	-	-	-
35. Kebakaran	-	-	-	3	-	-
36. Kehutanan	-	-	-	-	-	-
37. Lintas Batas	-	-	-	-	-	-
38. Perlindungan Konsumen	-	-	-	-	-	-
39. Menyembunyikan Penjahat	-	-	-	-	-	-
40. TKI Ilegal	-	-	-	-	-	-
41. Pemalsuan Tanda Tangan	-	-	-	-	-	-
42. Pemalsuan Surat/ Dok.	1	-	-	-	-	-
43. Laka Lantas	-	-	-	-	-	-
44. Sajam/ Handak	-	-	-	-	-	-
45. Traficing	-	-	-	-	-	-
<b>Jumlah / Total</b>	<b>13</b>	<b>18</b>	<b>10</b>	<b>15</b>	<b>11</b>	<b>23</b>

Sumber/Source: Kepolisian Resort Malaka/Malaka Police Officer

**Tabel**  
**Table** 4.5.5

**Banyaknya Masalah Sosial yang Terjadi Kabupaten Malaka,  
2020-2021**  
*Numbers of Social Affair Settled Malaka Regency, 2020-  
2021*

Masalah Sosial Social Affair	2020	2021
(1)	(2)	(3)
01. Pencurian Biasa	22	11
02. Pencurian Berat	18	7
03. Pencurian Kekerasan	-	7
04. Pencurian Dalam Keluarga	-	-
05. Penganiyaan	100	85
06. Penganiyaan Ringan	-	-
07. Penganiyaan Berat	1	-
08. Penganiyaan Dalam Keluarga	-	-
09. Penganiyaan Binatang	-	-
10. Pengeroyokan	76	21
11. Pembunuhan	3	2
12. Lalai Mati	-	-
13. Penemuan Mayat	3	16
14. Bawa Lari Anak	1	-
15. Penipuan	10	4
16. Perjudian	2	-
17. K D R T	19	8
18. Kejahatan Terhadap Anak	17	-
19. Pemerkosaan	5	1
20. Percobaan Pemekorsaan	-	-
21. Penggelapan	11	2
22. Pemerasan	2	1
23. Pengerusakan	17	5
24. Pengancaman	18	11

Lanjutan Tabel/Continued Table 4.5.4

Masalah Sosial Social Affair	2020	2021
(1)	(2)	(3)
25. Percabulan	16	2
26. Perzinahan	3	-
27. Asusila	4	2
28. Pempitnahan	-	-
29. Penghinaan	13	20
30. Melawan Petugas	-	-
31. Penodaan Agama	-	-
32. Pertambangan	-	-
33. Penyerobotan Tanah	5	-
34. M I G A S	-	-
35. Kebakaran	1	5
36. Kehutanan	2	-
37. Lintas Batas	-	-
38. Perlindungan Konsumen	-	-
39. Menyembunyikan Penjahat	-	-
40. TKI Ilegal	-	-
41. Pemalsuan Tanda Tangan	-	-
42. Pemalsuan Surat/ Dok.	-	1
43. Laka Lantas	-	1
44. Sajak/ Handak	4	-
45. Traficing	-	-
<b>Jumlah / Total</b>	<b>373</b>	<b>205</b>

Sumber/Source: Kepolisian Resort Malaka/Malaka Police Officer

#### 4.6 PERUMAHAN DAN LINGKUNGAN HOUSING AND ENVIRONMENT

**Tabel 4.6.1** Persentase Rumah Tangga menurut Status Penguasaan Bangunan Tempat Tinggal yang Ditempati di Kabupaten Malaka, 2021  
*Percentage of Households by Tenure of Housing Unit in Malaka Regency, 2021*

Status Penguasaan Bangunan Tempat <i>Tenure of Housing Unit</i>	Persentase <i>Percentage</i>
(1)	(2)
Milik Sendiri / <i>Owned</i>	92,45
Kontrak / <i>Contract</i> / Sewa / <i>Rent</i>	0,39
Bebas Sewa / <i>Free</i>	7,00
Dinas / <i>Official</i> , Lainnya / <i>Others</i>	0,16
<b>Jumlah / <i>Total</i></b>	<b>100,00</b>

Sumber/*Source*: BPS, Survei Sosial Ekonomi Nasional (Susenas)/*BPS-Statistics Indonesia, National Socioeconomic Survey*

**Tabel** 4.6.2 **Persentase Rumah Tangga menurut Jenis Atap Terbanyak di Kabupaten Malaka, 2021**  
**Table** 4.6.2 **Percentage Households by Roof main Material in Malaka Regency, 2021**

<b>Jenis Atap Terbanyak</b> <b>Roof main Material</b>	<b>Persentase</b> <b>Percentage</b>
(1)	(2)
Beton / Concrete, Genteng / Tile, Asbes / Asbestos	-
Seng / Zinc, Bambu / Bamboo, Kayu/Sirap/ Wood	94,61
Jerami/ Ijuk / Daun-daunan/ Rumbia/ Palm Fiber, Lainnya / Others	5,39
<b>Jumlah / Total</b>	<b>100,00</b>

Sumber/Source: BPS, Survei Sosial Ekonomi Nasional (Susenas)/BPS-Statistics Indonesia, National Socioeconomic Survey

**Tabel**  
**Table** 4.6.3

**Persentase Rumah Tangga Jenis Tembok Terbanyak di Kabupaten Belu, 2021**  
*Percentage Households by Wall Main Material in Belu Regency, 2021*

<b>Jenis Tembok Terbanyak</b> <i>Wall main Material</i>	<b>Persentase</b> <i>Percentage</i>
(1)	(2)
Tembok / <i>Brick Wall</i> , Plesteran Anyaman Bambu/ <i>Bamboo tress plastered</i>	44,75
Kayu / <i>Wooden Wall</i>	4,15
Anyaman Bambu/ <i>Bamboo Tress</i>	-
Batang kayu, Bambu / <i>Bamboo Wall</i> , Lainnya/ <i>Others</i>	51,10
<b>Jumlah / Total</b>	<b>100,00</b>

Sumber/Source: BPS, Survei Sosial Ekonomi Nasional (Susenas)/BPS-Statistics Indonesia, National Socioeconomic Survey

**Tabel** 4.6.4 **Persentase Rumah Tangga Menurut Luas Lantai di Kabupaten Malaka, 2021**  
**Table** 4.6.4 **Percentage Households by Wide of Floor in Malaka Regency, 2021**

<b>Luas Lantai</b> <i>Wide of Floor (m2)</i>	<b>Persentase</b> <i>Percentage</i>
(1)	(2)
< 20	0,61
20 - 49	43,85
50 - 99	48,14
100 – 149	5,52
>150	1,88
<b>Jumlah / Total</b>	<b>100,00</b>

Sumber/Source: BPS, Survei Sosial Ekonomi Nasional (Susenas)/BPS-Statistics Indonesia, National Socioeconomic Survey

**Tabel**  
**Table** 4.6.5

**Persentase Rumah Tangga Jenis Lantai Terluas di Kabupaten Malaka, 2021**  
**Percentage Households by Floor Main Material in Malaka, 2021**

<b>Jenis Lantai Terluas</b> <b>Floor Main Material</b>	<b>Persentase</b> <b>Percentage</b>
(1)	(2)
Marmar/granit, Keramik/ <i>Ceramics</i> , Parket/vinil/ permadani	21,62
Ubin/ Tegel/ Teraso/ <i>Floor Tile</i>	0,16
Kayu/papan kualitas tinggi/ <i>High Quality Wood</i>	4,78
Semen/ Bata Merah/ <i>Cement</i>	59,14
Bambu, Tanah	14,30
<b>Jumlah / Total</b>	<b>100,00</b>

Sumber/Source: BPS, Survei Sosial Ekonomi Nasional (Susenas)/BPS-Statistics Indonesia, National Socioeconomic Survey



**Tabel 4.6.6** **Persentase Rumah Menurut Sumber Utama Air Minum di Kabupaten Malaka, 2021**  
**Percentage of Households by Main Source of Drinking Water in Malaka Regency, 2021**

Sumber Utama Air Minum / Main Source of Drinking Water	Persentase Percentage
(1)	(2)
Air kemasan bermerek/ <i>Branded Packing Water</i>	0,00
Air isi ulang/ <i>Refill Drinking Water</i>	4,49
Ledeng	0,53
Sumur bor / pompa/ <i>Auger Well</i>	16,14
Sumur terlindung/ <i>Protected Well</i>	41,67
Sumur tak terlindung/ <i>Unprotected Well</i>	4,29
Mata air terlindung/ <i>Protected Water Source</i>	23,19
Mata air tak terlindung/ <i>Unprotected Water Source</i>	5,52
Air Permukaan (sungai,danau/waduk,kolam,irigasi)/ <i>Surface Water</i>	4,17
Air hujan/ <i>Raining Water</i>	0,00
<b>Jumlah / Total</b>	<b>100,00</b>

Sumber/Source: BPS, Survei Sosial Ekonomi Nasional (Susenas)/BPS-Statistics Indonesia, National Socioeconomic Survey

**Tabel**  
**Table** 4.6.7

**Persentase Rumah Tangga Menurut Akses Air Minum Layak di Kabupaten Malaka, 2021**  
*Percentage Households by The Way to Get The Drinking Water in Malaka Regency, 2021*

<b>Akses Air Minum Layak / The Way to Get the Drinking Water</b>	<b>Persentase Percentage</b>
(1)	(2)
Ya/ Yes	41,73
Tidak/ No	58,27
<b>Jumlah / Total</b>	<b>100,0</b>

Sumber/Source: BPS, Survei Sosial Ekonomi Nasional (Susenas)/BPS-Statistics Indonesia, National Socioeconomic Survey

**Tabel** 4.6.8 **Persentase Rumah Tangga Menurut Tempat Buang Air di Kabupaten Malaka, 2021**  
**Table** 4.6.8 **Percentage Households by Toilet Facility in Malaka Regency, 2021**

Tempat Buang Air / Toilet Facility	Persentase Percentage
(1)	(2)
Sendiri/ Personal	68,02
Bersama/ Joint	19,60
Komunal/ Community, Ada, ART tidak menggunakan/ Not using	4,18
Tidak Ada/ No Toilet Facility	8,20
<b>Jumlah / Total</b>	<b>100,00</b>

Sumber/Source: BPS, Survei Sosial Ekonomi Nasional (Susenas)/BPS-Statistics Indonesia, National Socioeconomic Survey

**Tabel**  
**Table** 4.6.9

**Persentase Rumah Tangga Menurut Tempat Pembuangan Air Besar di Kabupaten Malaka, 2021**  
**Percentage Households by Closet Facility in Malaka Regency, 2021**

<b>Tempat Pembuangan Air Besar / Closet Facility</b>	<b>Persentase Percentage</b>
(1)	(2)
Leher Angsa/ <i>Goose Neck Closet</i>	80,90
Plengsengan dengan tutup/ <i>Closed Dam-Upped Closet</i>	1,42
Plengsengan tanpa tutup/ <i>Open Dam-Upped Closet</i>	10,60
Cemplung/ <i>Conventional Closet</i>	7,08
<b>Jumlah / Total</b>	<b>100,00</b>

Sumber/Source: BPS, Survei Sosial Ekonomi Nasional (Susenas)/BPS-Statistics Indonesia, National Socioeconomic Survey

**Tabel** 4.6.10 **Persentase Rumah Tangga Menurut Tempat Pembuangan Air Besar di Kabupaten Malaka, 2021**  
**Table** 4.6.10 **Percentage Households by Type of Toilet Disposal in Malaka Regency, 2021**

<b>Tempat Pembuangan Akhir Kotoran/Tinja / Type of Toilet Disposal</b>	<b>Persentase Percentage</b>
(1)	(2)
Tangki Septik	80,78
Kolam/sawah/sungai/danau/laut, Pantai/tanah lapang/ kebun	1,18
Lubang tanah	18,04
<b>Jumlah / Total</b>	<b>100,00</b>

Sumber/Source: BPS, Survei Sosial Ekonomi Nasional (Susenas)/BPS-Statistics Indonesia, National Socioeconomic Survey

**Tabel**  
**Table** 4.6.11

**Persentase Rumah Tangga Menurut Sumber Penerangan  
di Kabupaten Malaka, 2021**  
*Percentage Households by Source of Lighting in Malaka  
Regency, 2021*

Sumber Penerangan / Source of Light	Persentase Percentage
(1)	(2)
Listrik PLN/ <i>State Electricity</i>	90,91
Listrik Non PLN/ <i>Privately Generated Electricity</i>	0,84
Bukan Listrik/ <i>No Electricity</i>	8,25
<b>Jumlah / Total</b>	<b>100,00</b>

Sumber/Source: BPS, Survei Sosial Ekonomi Nasional (Susenas)/BPS-Statistics Indonesia, National Socioeconomic Survey

**Tabel** 4.6.12 **Persentase Rumah Tangga Menurut Bahan Bakar Utama Untuk Memasak di Kabupaten Malaka, 2021**  
**Table** 4.6.12 **Percentage Households by Main Source of Cooking Fuel in Malaka Regency, 2021**

<b>Bahan Bakar Utama Untuk Memasak / Main Source of Cooking Fuel</b>	<b>Persentase Percentage</b>
(1)	(2)
Listrik/ <i>Electricity</i>	0,72
Gas Elpiji 12kg/ <i>Gasoline</i>	-
Minyak Tanah/ <i>Kerosene</i>	21,10
Kayu Bakar, Arang/ <i>Wood, Charcoal</i>	77,97
Tidak Memasak di Rumah/ <i>Not cooking at home</i>	0,21
<b>Jumlah / Total</b>	<b>100,00</b>

Sumber/Source: BPS, Survei Sosial Ekonomi Nasional (Susenans)/BPS-Statistics Indonesia, National Socioeconomic Survey

#### 4.7 SOSIAL LAINNYA OTHER SOCIAL AFFAIRS

**Tabel 4.7.1** Penyebaran InfraStruktur Kesejahteraan Sosial di Kabupaten Malaka Menurut Kecamatan, 2021  
*Distribution of Social Affair Infra Structure in Malaka Regency by Sub-District and Religion, 2021*

Kecamatan <i>Subdistrict</i>	Pekerja Sosial Masyarakat <i>Social Worker</i>	Pembinaan Kesejahteraan Sosial <i>Development of Social Prosperity</i>	Tokoh Wanita Prominent Women	Karang Taruna Youth Organization
(1)	(2)	(3)	(4)	(5)
Wewiku	5	-	-	1
Malaka Barat	6	-	-	5
Weliman	5	-	-	3
Rinhat	3	-	-	3
lo Kufeu	3	-	-	2
Sasita Mean	2	-	-	1
Malaka Tengah	5	-	-	4
Botin Leobebe	2	-	-	-
Laen Manen	3	-	-	1
Malaka Timur	3	-	-	1
Kobalima	3	-	-	1
Kobalima Timur	2	-	-	1
<b>Kabupaten Malaka</b>	<b>42</b>	<b>-</b>	<b>-</b>	<b>23</b>

Sumber/Source: Dinas Sosial Kabupaten Malaka/Social Affair Service of Malaka Regency



**Tabel 4.7.2** Banyaknya Fakir Miskin dan Perumahan Tidak Layak di Kabupaten Malaka Menurut Kecamatan, 2021  
**Numbers of Poor Peoples and Slum in Malaka Regency by Sub-District and Religion, 2021**

Kecamatan Subdistrict	Fakir Miskin Poor People (KK)	Rumah Tidak Layak Slum(KK)
(1)	(2)	(3)
Wewiku	1 738	482
Malaka Barat	1 965	1 582
Weliman	1 797	422
Rinhat	1 511	133
Io Kufeu	1 054	196
Sasita Mean	968	356
Malaka Tengah	2 316	790
Botin Leobele	494	250
Laen Manen	1 383	699
Malaka Timur	902	253
Kobalima	1 277	287
Kobalima Timur	670	136
<b>Kabupaten Malaka</b>	<b>16 075</b>	<b>5 586</b>

Sumber/Source: Dinas Sosial Kabupaten Malaka/Social Affair Service of Malaka Regency

**Tabel**  
**Table** 4.7.3**Jumlah Penduduk Lanjut Usia Terlantar dan Anak Yatim Piatu di Kabupaten Malaka Menurut Kecamatan, 2021**  
**Numbers of Resident Displaced Elder and Orphans in Malaka Regency by Sub-District and Religion, 2021**

Kecamatan Subdistrict	Lanjut Usia/ Resident Elder	Anak Yatim Piatu Orphans
(1)	(2)	(3)
Wewiku	63	18
Malaka Barat	212	-
Weliman	63	25
Rinhat	51	3
Io Kufeu	81	-
Sasita Mean	64	13
Malaka Tengah	247	-
Botin Leobele	27	20
Laen Manen	94	-
Malaka Timur	78	14
Kobalima	66	13
Kobalima Timur	38	3
<b>Kabupaten Malaka</b>	<b>1 084</b>	<b>109</b>

Sumber/Source: Dinas Sosial Kabupaten Malaka/Social Affair Service of Malaka Regency

**Tabel**  
**Table 4.7.4****Banyaknya Penyandang Cacat, Ex Penyakit Kronis, Wanita Rawan Sosial, dan Masyarakat Terasing di Kabupaten Malaka Menurut Kecamatan, 2021**  
**Numbers of Disabled, Ex Chronic Disease, Women's Social, and Isolated Communities in Malaka Regency by Sub-District and Religion, 2021**

Kecamatan Subdistrict	Penyandang Cacat Handicap	Ex Penyakit Kronis Ex Chronic Illness	Wanita Rawan Sosial Unstable Women	Komunitas Adat Terpencil (kk)/ The Remote Indigenous
(1)	(2)	(3)	(4)	(5)
Wewiku	63	18	-	-
Malaka Barat	212	-	-	-
Weliman	63	25	-	-
Rinhat	51	3	17	-
Io Kufeu	81	-	30	153
Sasita Mean	64	13	13	-
Malaka Tengah	247	-	106	-
Botin Leobele	27	20	82	-
Laen Manen	94	-	-	-
Malaka Timur	78	14	-	-
Kobalima	66	13	149	-
Kobalima Timur	38	3	18	-
<b>Kabupaten Malaka</b>	<b>1 084</b>	<b>109</b>	<b>415</b>	<b>153</b>

Sumber/Source: Dinas Sosial Kabupaten Malaka/Social Affair Service of Malaka Regency

**Tabel**  
**Table** 4.7.5

**Jumlah Desa<sup>1</sup>/Kelurahan yang Mengalami Bencana Alam<sup>2</sup> Menurut Kecamatan di Kabupaten Malaka, 2019–2021**  
**Number of Villages<sup>1</sup>/Kelurahan that Had Natural Disaster<sup>2</sup> by Subdistrict in Malaka Regency, 2019–2021**

Kecamatan Subdistrict	Banjir/Flood		
	2019	2020	2021
(1)	(2)	(3)	(4)
Wewiku	...	...	...
Malaka Barat	...	...	...
Weliman	...	...	...
Rinhat	...	...	...
Io Kufeu	...	...	...
Sasita Mean	...	...	...
Malaka Tengah	...	...	...
Botin Leobele	...	...	...
Laen Manen	...	...	...
Malaka Timur	...	...	...
Kobalima	...	...	...
Kobalima Timur	...	...	...
<b>Kabupaten Malaka</b>	...	...	...

Lanjutan Tabel/Continued Table 4.3.3

Kecamatan Subdistrict	Gempa Bumi/Earthquake		
	2019	2020	2021
(1)	(5)	(6)	(7)
Wewiku	...	...	...
Malaka Barat	...	...	...
Weliman	...	...	...
Rinhat	...	...	...
Io Kufeu	...	...	...
Sasita Mean	...	...	...
Malaka Tengah	...	...	...
Botin Leobele	...	...	...
Laen Manen	...	...	...
Malaka Timur	...	...	...
Kobalima	...	...	...
Kobalima Timur	...	...	...
<b>Kabupaten Malaka</b>	...	...	...

Lanjutan Tabel/*Continued Table* 4.3.3

Kecamatan Subdistrict	Tanah Longsor/Landslide		
	2019	2020	2021
(1)	(8)	(9)	(10)
Wewiku	...	...	...
Malaka Barat	...	...	...
Weliman	...	...	...
Rinhat	...	...	...
Io Kufeu	...	...	...
Sasita Mean	...	...	...
Malaka Tengah	...	...	...
Botin Leobebe	...	...	...
Laen Manen	...	...	...
Malaka Timur	...	...	...
Kobalima	...	...	...
Kobalima Timur	...	...	...
<b>Kabupaten Malaka</b>	...	...	...

Catatan/Note: <sup>1</sup> Desa pada tabel ini termasuk Unit Permukiman Transmigrasi (UPT) yang masih dibina oleh kementerian terkait dan nagari di Provinsi Sumatera Barat/Villages in this table are included in Transmigration Settlement Unit which is still fostered by the relevant ministries and the nagari in the Province of Sumatera Barat

<sup>2</sup> Kejadian dalam setahun sebelum tahun pencacahan/Occured during the last one year before the enumeration years

Sumber/Source: BPS, Pendataan Potensi Desa (Podes)/BPS-Statistics Indonesia, Village Potential Data Collecting



05


**PERTANIAN, KEHUTANAN, PETERNAKAN,  
DAN PERIKANAN**  
**AGRICULTURE, FORESTRY, LIVESTOCK,  
AND FISHERY**



**PRODUKSI PADI  
SAWAH DI KAB.  
MALAKA MENCAPAI  
18.709 TON**



**PRODUKSI JAGUNG DI  
KAB. MALAKA  
MENCAPAI 74.793  
TON**







**PENJELASAN TEKNIS**

**TECHNICAL NOTES**

- |   |   |
|---|---|
| <ol style="list-style-type: none"> <li>1. Luas panen adalah luas tanaman pangan, sayuran dan buah-buahan yang diambil hasilnya/ dipanen pada periode pelaporan.</li> <li>2. Produksi adalah hasil menurut bentuk produk dari setiap tanaman pangan, sayuran, dan buah-buahan yang diambil berdasarkan luas yang dipanen.</li> <li>3. Data statistik pertanian tanaman pangan dan perkebunan merupakan data sekunder yang bersumber dari Dinas Pertanian dan Perkebunan Kabupaten Malaka. Data yang dikumpulkan mencakup data tentang luas areal dan jumlah produksi.</li> <li>4. Kawasan hutan adalah wilayah tertentu yang berupa hutan, yang ditunjuk dan atau ditetapkan oleh pemerintah untuk dipertahankan keberadaannya sebagai hutan tetap.</li> <li>5. Hutan Lindung adalah kawasan hutan yang mempunyai fungsi pokok sebagai perlindungan system penyangga kehidupan untuk mengatur tata air, mencegah banjir, mengendalikan erosi, mencegah intrusi air laut, dan mengendalikan kesuburan tanah.</li> <li>6. Hutan produksi adalah kawasan hutan yang mempunyai fungsi pokok memproduksi hasil h u t a n .</li> </ol> | <ol style="list-style-type: none"> <li>1. <i>Harvested area is area where foods, vegetables, and fruits crop harvested during period of report.</i></li> <li>2. <i>Production is the standard production quantity from foods, vegetables, and fruits crops on harvested area.</i></li> <li>3. <i>The stistics data of food corps and estate planting are secondary data from Agriculture and Estate Services of Malaka Regency. The data are consists of areas and production.</i></li> <li>4. <i>Forest area is specific territory of forest ecosystem determined and or decided by government as a permanent forest.</i></li> <li>5. <i>Protected forest is a forest area designated to serve life support system, maintain hydrological system, prevented from flood, erosion control. Seawater instruction, and maintain soil fertility.</i></li> <li>6. <i>Production forest is a forest area designed mainly to promote sustainable forest production.</i></li> </ol> |
|---|---|

7. Produksi hasil hutan utama yang dihasilkan dari hutan adalah kayu bulat. Produksi kayu bulat ini dihasilkan dari hutan alam melalui kegiatan perusahaan Hak Pengusahaan Hutan (HPH/IUPHHK), kegiatan ijin pemanfaatan kayu (IPK) dalam rangka pembukaan wilayah hutan, pembanguan Hutan Tanaman Industri (HTI) serta kegiatan hutan rakyat.
7. *The main product of commercial forest operation is logs. The logs are harvested from various sources such as natural forest granted to concessionaires (IUPHHK/HPH), land clearing activities (IPK), Industrial forest plantation (HTI) and community forest.*

<https://malakakab.bps.go.id>

**ULASAN**

Kabupaten Malaka disinyalir menjadi eksportir untuk buah-buahan. Buah-buahan yang memiliki produksi yang besar di Malaka dan diekspor hingga ke Kota Kupang adalah pisang. Produksi pisang di Kabupaten Malaka mencapai 667 ton. Kecamatan penghasil pisang terbanyak ada di Malaka Tengah dengan produksi sebesar 383 ton.

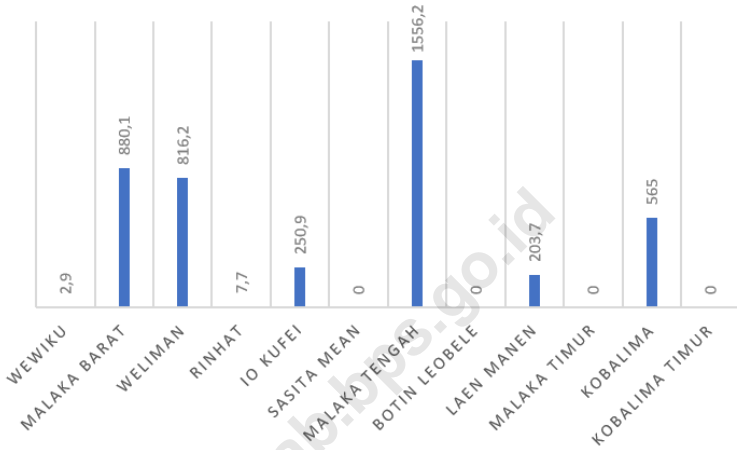
**DESCRIPTION**

*Malaka Regency is one of the exporter for fruits. Fruits that has produced massively in Malaka and exported to Kupang Municipality is bananas. Banana's product in Malaka is 667 ton. The subdistrict that produced this fruit the most is Malaka Tengah of 383 ton bananas produced in 2021.*

<https://malakakab.bps.go.id>



**Gambar 5.1** Luas Panen Tanaman Padi, 2021  
**Figures 5.1** Harvest Area of Rice Paddy, 2021



Sumber/Source : Dinas Pertanian Kabupaten Malaka / Agriculture Services of Malaka Regency



## 5.1 HORTIKULTURA HORTICULTURE

**Tabel** 5.1.1 **Luas Panen Tanaman Sayuran Menurut Kecamatan dan Jenis Tanaman (ha), 2020 dan 2021**  
*Harvested Area of Vegetables by Subdistrict and Kind of Plant (ha), 2020 and 2021*

Kecamatan Subdistrict	Bawang Merah/Shallot		Cabai/Chili	
	2020	2021	2020	2021
(1)	(2)	(3)	(4)	(5)
Wewiku	2	-	1	9
Malaka Barat	4	5	3	-
Weliman	-	-	-	1
Rinhat	-	-	-	2
lo Kufeu	-	-	-	-
Sasita Mean	-	-	1	1
Malaka Tengah	-	-	1	14
Botin Leobele	-	-	-	8
Laen Manen	1	1	2	4
Malaka Timur	-	-	1	-
Kobalima	3	-	3	2
Kobalima Timur	-	-	-	-
<b>Kabupaten Malaka</b>	<b>10</b>	<b>6</b>	<b>12</b>	<b>41</b>



Lanjutan Tabel/*Continued Table 5.1.1*

Kecamatan Subdistrict	Kentang/Potato		Cabai Rawit/Pepper	
	2020	2021	2020	2021
(1)	(6)	(7)	(8)	(9)
Wewiku	-	-	3	5
Malaka Barat	-	-	3	2
Weliman	-	-	2	-
Rinhat	-	-	4	1
lo Kufeu	-	-	5	2
Sasita Mean	-	-	3	2
Malaka Tengah	-	-	4	-
Botin Leobele	-	-	6	3
Laen Manen	-	-	3	5
Malaka Timur	-	-	3	2
Kobalima	-	-	4	5
Kobalima Timur	-	-	10	2
<b>Kabupaten Malaka</b>	-	-	<b>49</b>	<b>28</b>

Lanjutan Tabel/*Continued Table* 5.1.1

Kecamatan Subdistrict	Petsai Chinese Cabbage		Tomat/Tomato		Bawang Putih/Garlic	
	2020	2021	2020	2021	2020	2021
(1)	(10)	(11)	(12)	(13)	(14)	(15)
Wewiku	9	9	4	4	-	-
Malaka Barat	11	10	-	4	-	-
Weliman	19	2	-	1	-	-
Rinhat	4	5	-	-	10	-
lo Kufeu	8	2	-	-	-	-
Sasita Mean	13	6	-	-	1	-
Malaka Tengah	33	44	6	3	-	-
Botin Leobele	34	-	-	-	-	-
Laen Manen	4	6	5	2	-	-
Malaka Timur	35	2	-	1	-	-
Kobalima	9	7	7	2	-	-
Kobalima Timur	-	-	-	-	-	-
<b>Kabupaten Malaka</b>	<b>179</b>	<b>92</b>	<b>22</b>	<b>16</b>	<b>11</b>	<b>-</b>

Sumber/Source: BPS, Statistik Pertanian Hortikultura SPH-SBS/BPS-Statistics Indonesia, Agricultural Statistic for Horticulture SPH-SBS

**Tabel 5.1.2** **Produksi Tanaman Sayuran Menurut Kecamatan dan Jenis Tanaman (kwintal), 2020 dan 2021**  
**Production of Vegetables by Subdistrict and Kind of Plant (quintal), 2020 dan 2021**

Kecamatan Subdistrict	Bawang Merah/Shallot		Cabai/Chili	
	2020	2021	2020	2021
(1)	(2)	(3)	(4)	(5)
Wewiku	120	-	240	910
Malaka Barat	328	10	330	-
Weliman	-	-	-	150
Rinhat	-	-	-	18
Io Kufeu	-	-	-	-
Sasita Mean	-	-	6	100
Malaka Tengah	-	-	170	3 050
Botin Leobele	-	-	-	798
Laen Manen	10	100	50	462
Malaka Timur	-	-	225	-
Kobalima	240	-	470	100
Kobalima Timur	-	-	-	-
<b>Kabupaten Malaka</b>	<b>698</b>	<b>110</b>	<b>1 491</b>	<b>5 588</b>

Lanjutan Tabel/*Continued Table 5.1.2*

Kecamatan Subdistrict	Kentang/Potato		Cabai Rawit/Pepper	
	2020	2021	2020	2021
(1)	(6)	(7)	(8)	(9)
Wewiku	-	-	600	512
Malaka Barat	-	-	260	260
Weliman	-	-	415	-
Rinhat	-	-	420	2
lo Kufeu	-	-	1 005	240
Sasita Mean	-	-	70	378
Malaka Tengah	-	-	460	-
Botin Leobele	-	-	600	180
Laen Manen	-	-	38	482
Malaka Timur	-	-	580	476
Kobalima	-	-	590	350
Kobalima Timur	-	-	1 030	251
<b>Kabupaten Malaka</b>	<b>-</b>	<b>-</b>	<b>6 068</b>	<b>3 131</b>

Lanjutan Tabel/*Continued Table 5.1.2*

Kecamatan Subdistrict	Petsai Chinese Cabbage		Tomat/Tomato		Bawang Putih/Garlic	
	2020	2021	2020	2021	2020	2021
(1)	(10)	(11)	(12)	(13)	(14)	(15)
Wewiku	440	466	450	341	-	-
Malaka Barat	550	504	-	200	-	-
Weliman	1 380	59	-	92	-	-
Rinhat	220	500	-	-	20	-
lo Kufeu	420	200	-	-	-	-
Sasita Mean	334	256	-	-	15	-
Malaka Tengah	1 650	2 100	390	500	-	-
Botin Leobele	784	-	-	-	-	-
Laen Manen	275	280	215	125	-	-
Malaka Timur	1 262	237	-	272	-	-
Kobalima	420	340	349	10	-	-
Kobalima Timur	-	-	-	-	-	-
<b>Kabupaten Malaka</b>	<b>7 735</b>	<b>4 941</b>	<b>1 404</b>	<b>1 540</b>	<b>35</b>	<b>-</b>

Sumber/*Source*: BPS, Statistik Pertanian Hortikultura SPH-SBS/*BPS-Statistics Indonesia, Agricultural Statistic for Horticulture SPH-SBS*

**Tabel**  
**Table** 5.1.3

**Luas Panen Tanaman Sayuran dan Buah-buahan Semusim Menurut Jenis Tanaman (ha), 2018–2021**  
**Harvested Area of Seasonal Vegetables and Fruits by Kind of Plant (ha), 2018–2021**

Jenis Tanaman <i>Kind of Plants</i>	2018	2019	2020	2021
(1)	(2)	(3)	(4)	(5)
Bawang Merah/ <i>Shallots</i>	2	110	10	6
Bawang Putih/ <i>Garlic</i>	-	18	11	-
Bayam/ <i>Spinach</i>	9	41	54	29
Blewah/ <i>Blewah</i>	-	-	-	-
Buncis/ <i>string bean</i>	3	15	13	2
Cabai Besar/ <i>Chili/Big chili</i>	2	5	12	41
Cabai Rawit/ <i>Chili/Cayenne Pepper</i>	3	35	49	28
Jamur/ <i>Mushrooms</i>	-	-	-	-
Kacang Merah/ <i>Red Beans</i>	-	-	-	-
Kacang Panjang/ <i>Long Beans</i>	10	26	33	21
Kangkung/ <i>Water Spinach</i>	19	62	143	59
Kentang/ <i>Potatoes</i>	-	-	-	-
<b>Kabupaten Malaka</b>	<b>58</b>	<b>312</b>	<b>325</b>	<b>186</b>

Sumber/Source: BPS, Statistik Pertanian Hortikultura SPH-SBS/BPS-Statistics Indonesia, Agricultural Statistic for Horticulture SPH-SBS

**Tabel** 5.1.4 **Produksi Tanaman Sayuran dan Buah-buahan Semusim Menurut Jenis Tanaman (kwintal), 2018–2021**  
**Table** 5.1.4 **Production of Seasonal Vegetables and Fruits by Kind of Plant (kw), 2018–2021**

Jenis Tanaman Kind of Plants	2018	2019	2020	2021
(1)	(2)	(3)	(4)	(5)
Bawang Merah/ <i>Shallots</i>	120	2 569	698	110
Bawang Putih/ <i>Garlic</i>	-	426	35	-
Bayam/ <i>Spinach</i>	56	1 637	2 280	1 403
Blewah/ <i>Blewah</i>	-	-	-	-
Buncis/ <i>string bean</i>	130	2 680	990	200
Cabai Besar/ <i>Chili/Big chili</i>	120	650	1 491	5 588
Cabai Rawit/ <i>Chili/Cayenne Pepper</i>	265	3 524	6 068	3 131
Jamur/ <i>Mushrooms</i>	-	-	-	-
Kacang Merah/ <i>Red Beans</i>	-	-	-	-
Kacang Panjang/ <i>Long Beans</i>	164	1 923	2 980	1 618
Kangkung/ <i>Water Spinach</i>	344	5 106	8 841	2 953
Kentang/ <i>Potatoes</i>	-	-	-	-
<b>Kabupaten Malaka</b>	<b>5 309</b>	<b>18 515</b>	<b>23 383</b>	<b>15 003</b>

Sumber/Source: BPS, Statistik Pertanian Hortikultura SPH-SBS/BPS-Statistics Indonesia, *Agricultural Statistic for Horticulture SPH-SBS*

**Tabel**  
**Table** 5.1.5**Luas Panen Tanaman Biofarmaka Menurut Kecamatan dan Jenis Tanaman (m<sup>2</sup>), 2020 dan 2021**  
**Harvested Area of Medicinal Plants by Subdistrict and Kind of Plant (m<sup>2</sup>), 2020 and 2021**

Kecamatan Subdistrict	Jahe/Ginger		Laos/Lengkuas/Galanga	
	2020	2021	2020	2021
(1)	(2)	(3)	(4)	(5)
Wewiku	-	-	-	-
Malaka Barat	-	-	-	-
Weliman	-	-	-	-
Rinhat	-	-	-	-
Io Kufeu	-	-	-	-
Sasita Mean	-	-	-	-
Malaka Tengah	-	-	-	-
Botin Leobele	1,25	-	1,05	-
Laen Manen	-	-	-	-
Malaka Timur	-	-	-	-
Kobalima	-	-	-	-
Kobalima Timur	1 000,00	500	-	800
<b>Kabupaten Malaka</b>	<b>1 001,25</b>	<b>500</b>	<b>1,05</b>	<b>800</b>



Lanjutan Tabel/Continued Table 5.1.5

Kecamatan Subdistrict	Kencur/East Indian Galangal		Kunyit/Turmeric	
	2020	2021	2020	2021
(1)	(6)	(7)	(8)	(9)
Wewiku	-	-	-	-
Malaka Barat	-	-	-	-
Weliman	-	-	-	-
Rinhat	-	-	-	-
Io Kufeu	-	-	-	-
Sasita Mean	-	-	-	-
Malaka Tengah	-	-	-	-
Botin Leobele	1,25	-	1,05	-
Laen Manen	-	-	-	-
Malaka Timur	-	-	-	-
Kobalima	-	-	-	-
Kobalima Timur	500,00	600	400,00	1 200
<b>Kabupaten Malaka</b>	<b>501,25</b>	<b>600</b>	<b>401,05</b>	<b>1 200</b>

Sumber/Source: BPS, Statistik Pertanian Hortikultura SPH-TBF/BPS-Statistics Indonesia, Agricultural Statistic for Horticulture SPH-TBF

**Tabel**  
**Table** 5.1.6**Produksi Tanaman Biofarmaka Menurut Kecamatan dan Jenis Tanaman (kg), 2020 and 2021**  
**Production of Medicinal Plants by Subdistrict and Kind of Plant (kg) 2020 and 2021**

Kecamatan Subdistrict	Jahe/Ginger		Laos/Lengkuas/Galanga	
	2020	2021	2020	2021
(1)	(2)	(3)	(4)	(5)
Wewiku	-	-	-	-
Malaka Barat	-	-	-	-
Weliman	-	-	-	-
Rinhat	-	-	-	-
Io Kufeu	-	-	-	-
Sasita Mean	-	-	-	-
Malaka Tengah	-	-	-	-
Botin Leobele	-	-	1,7	-
Laen Manen	-	-	-	-
Malaka Timur	-	-	-	-
Kobalima	-	-	-	-
Kobalima Timur	350,0	230	500,0	1 088
<b>Kabupaten Malaka</b>	<b>350,0</b>	<b>230</b>	<b>501,7</b>	<b>1 088</b>

Lanjutan Tabel/Continued Table 5.1.6

Kecamatan Subdistrict	Kencur/East Indian Galangal		Kunyit/Turmeric	
	2020	2021	2020	2021
(1)	(6)	(7)	(8)	(9)
Wewiku	...	-	...	-
Malaka Barat	...	-	...	-
Weliman	...	-	...	-
Rinhat	...	-	...	-
Io Kufeu	...	-	...	-
Sasita Mean	...	-	...	-
Malaka Tengah	...	-	...	-
Botin Leobele	...	-	...	-
Laen Manen	...	-	...	-
Malaka Timur	...	-	...	-
Kobalima	...	-	...	-
Kobalima Timur	...	238	...	1716
<b>Kabupaten Malaka</b>	...	<b>238</b>	...	<b>1716</b>

Sumber/Source: BPS, Statistik Pertanian Hortikultura SPH-TBF/BPS-Statistics Indonesia, Agricultural Statistic for Horticulture SPH-TBF

**Tabel**  
**Table** 5.1.7

**Luas Panen Tanaman Biofarmaka Menurut Jenis Tanaman (m<sup>2</sup>), 2018–2021**  
**Harvested Area of Medicinal Plants by Kind of Plant (m<sup>2</sup>), 2018–2021**

Jenis Tanaman Kind of Plants	2018	2019	2020	2021
(1)	(2)	(3)	(4)	(5)
Jahe/ <i>Ginger</i>	...	1 350	1 001,25	500
Kapulaga/ <i>Java Cardamom</i>	...	-	-	-
Keji Beling/ <i>Verbenaceae</i>	...	-	-	-
Kencur/ <i>East Indian Galangal</i>	...	200	501,25	600
Kunyit/ <i>Turmeric</i>	...	2 100	1 001,60	1 200
Laos/Lengkuas/ <i>Galanga</i>	...	700	801,05	800
Lempuyang/ <i>Zingiber Aromaticum</i>	...	-	-	-
Lidah Buaya/ <i>Aloevera</i>	...	-	-	-
Mahkota Dewa/ <i>Phaleria Macrocarpa</i>	...	-	-	-
Mengkudu/Pace/ <i>Indian Mulberry</i>	...	-	-	-
Sambiloto/ <i>King of Bitter</i>	...	-	-	-
<b>Kabupaten Malaka</b>	...	<b>4 350</b>	<b>3 305,15</b>	<b>2 900</b>

Sumber/Source: BPS, Statistik Pertanian Hortikultura SPH-TBF/BPS-Statistics Indonesia, Agricultural Statistic for Horticulture SPH-TBF

**Tabel** 5.1.8 **Produksi Tanaman Biofarmaka Menurut Jenis Tanaman (kg), 2018–2021**  
**Table** 5.1.8 **Production of Medicinal Plants by Kind of Plant (kg), 2018–2021**

Jenis Tanaman <i>Kind of Plants</i>	2018	2019	2020	2021
(1)	(2)	(3)	(4)	(5)
Jahe/ <i>Ginger</i>	...	685	501,25	230
Kapulaga/ <i>Java Cardamom</i>	...	-	-	-
Keji Beling/ <i>Verbenaceae</i>	...	-	-	-
Kencur/ <i>East Indian Galangal</i>	...	149	250,00	238
Kunyit/ <i>Turmeric</i>	...	1 131	501,70	1 716
Laos/Lengkuas/ <i>Galanga</i>	...	555	401,05	1 088
Lempuyang/ <i>Zingiber Aromaticum</i>	...	-	-	-
Lidah Buaya/ <i>Aloevera</i>	...	-	-	-
Mahkota Dewa/ <i>Phaleria Macrocarpa</i>	...	-	-	-
Mengkudu/Pace/ <i>Indian Mulberry</i>	...	-	-	-
Sambiloto/ <i>King of Bitter</i>	...	-	-	-
<b>Kabupaten Malaka</b>	...	<b>2 520</b>	<b>1 654,00</b>	<b>3 272</b>

Sumber/Source: BPS, Statistik Pertanian Hortikultura SPH-TBF/BPS-Statistics Indonesia, *Agricultural Statistic for Horticulture SPH-TBF*

**Tabel**  
**Table** 5.1.9**Luas Panen Tanaman Hias Menurut Kecamatan dan Jenis Tanaman (m<sup>2</sup>), 2020 and 2021**  
**Harvested Area of Ornamental Plants by Subdistrict and Kind of Plant (m<sup>2</sup>), 2020 and 2021**

Kecamatan Subdistrict	Anggrek/Orchid		Krisan/Chrysantemum	
	2020	2021	2020	2021
(1)	(2)	(3)	(4)	(5)
Wewiku	-	-	-	-
Malaka Barat	-	-	-	-
Weliman	-	-	-	-
Rinhat	-	-	-	-
Io Kufeu	-	-	-	-
Sasita Mean	-	-	-	-
Malaka Tengah	-	-	-	-
Botin Leobele	-	-	-	-
Laen Manen	-	-	-	-
Malaka Timur	-	-	-	-
Kobalima	-	-	-	-
Kobalima Timur	-	-	-	-
<b>Kabupaten Malaka</b>	-	-	-	-

Lanjutan Tabel/*Continued Table* 5.1.9

Kecamatan <i>Subdistrict</i>	Mawar/ <i>Rose</i>		Sedap Malam/ <i>Tuberose</i>	
	2020	2021	2020	2021
(1)	(6)	(7)	(8)	(9)
Wewiku	-	-	-	-
Malaka Barat	-	-	-	-
Weliman	-	-	-	-
Rinhat	-	-	-	-
Io Kufeu	-	-	-	-
Sasita Mean	-	-	-	-
Malaka Tengah	-	-	-	-
Botin Leobele	-	-	-	-
Laen Manen	-	-	-	-
Malaka Timur	-	-	-	-
Kobalima	-	-	-	-
Kobalima Timur	-	-	-	-
<b>Kabupaten Malaka</b>	-	-	-	-

Sumber/*Source*: BPS, Statistik Pertanian Hortikultura SPH-TH/*BPS-Statistics Indonesia, Agricultural Statistik for Horticulture SPH-TH*

**Tabel 5.1.10** **Produksi Tanaman Hias Menurut Kecamatan dan Jenis Tanaman (tangkai), 2020 and 2021**  
**Production of Ornamental Plants by Subdistrict and Kind of Plant (stalks), 2020 and 2021**

Kecamatan Subdistrict	Anggrek/Orchid		Krisan/Chrysantemum	
	2020	2021	2020	2021
(1)	(2)	(3)	(4)	(5)
Wewiku	-	-	-	-
Malaka Barat	-	-	-	-
Weliman	-	-	-	-
Rinhat	-	-	-	-
Io Kufeu	-	-	-	-
Sasita Mean	-	-	-	-
Malaka Tengah	-	-	-	-
Botin Leobele	-	-	-	-
Laen Manen	-	-	-	-
Malaka Timur	-	-	-	-
Kobalima	-	-	-	-
Kobalima Timur	-	-	-	-
<b>Kabupaten Malaka</b>	-	-	-	-



Lanjutan Tabel/*Continued Table* 5.1.10

Kecamatan <i>Subdistrict</i>	Mawar/ <i>Rose</i>		Sedap Malam/ <i>Tuberose</i>	
	2020	2021	2020	2021
(1)	(6)	(7)	(8)	(9)
Wewiku	-	-	-	-
Malaka Barat	-	-	-	-
Weliman	-	-	-	-
Rinhat	-	-	-	-
Io Kufeu	-	-	-	-
Sasita Mean	-	-	-	-
Malaka Tengah	-	-	-	-
Botin Leobele	-	-	-	-
Laen Manen	-	-	-	-
Malaka Timur	-	-	-	-
Kobalima	-	-	-	-
Kobalima Timur	-	-	-	-
<b>Kabupaten Malaka</b>	-	-	-	-

Sumber/*Source*: BPS, Statistik Pertanian Hortikultura SPH-TH/*BPS-Statistics Indonesia, Agricultural Statistik for Horticulture SPH-TH*

**Tabel**  
**Table** 5.1.11

**Luas Panen Tanaman Hias Menurut Jenis Tanaman (m<sup>2</sup>),  
2018–2021**  
**Harvested Area of Ornamental Plants by Kind of Plant (m<sup>2</sup>),  
2018–2021**

Jenis Tanaman <i>Kind of Plants</i>	2018	2019	2020	2021
(1)	(2)	(3)	(4)	(5)
Anggrek/ <i>Orchid</i>	-	-	-	-
Anthurium Bunga/ <i>Flamingo Lily Flower</i>	-	-	-	-
Anthurium Daun/ <i>Anthurium</i>	-	-	-	-
Anyelir/ <i>Carnation</i>	-	-	-	-
Balanceng/ <i>Dieffenbacia</i>	-	-	-	-
Dracaena/ <i>Dracaena</i>	-	-	-	-
Euphorbia/ <i>Euphorbia</i>	-	-	-	-
Gladiol/ <i>Gladiol</i>	-	-	-	-
Hanjuang/ <i>Cordyline</i>	-	-	-	-
Herbras/ <i>Gerbera</i>	-	-	-	-
Kamboja Jepang/ <i>Adenium</i>	-	-	-	-
Keladi Hias/ <i>Caladium</i>	-	-	-	-
<b>Kabupaten Malaka</b>	-	-	-	-

Sumber/Source: BPS, Statistik Pertanian Hortikultura SPH-TH/BPS-Statistics Indonesia, *Agricultural Statistik for Horticulture SPH-TH*

**Tabel** 5.1.12 **Produksi Tanaman Hias Menurut Jenis Tanaman (tangkai), 2018–2021**  
**Table** 5.1.12 **Production of Ornamental Plants by Kind of Plant (stalks), 2018–2021**

Jenis Tanaman <i>Kind of Plants</i>	2018	2019	2020	2021
(1)	(2)	(3)	(4)	(5)
Anggrek/ <i>Orchid</i>	-	-	-	-
Anthurium Bunga/ <i>Flamingo Lily Flower</i>	-	-	-	-
Anthurium Daun/ <i>Anthurium</i>	-	-	-	-
Anyelir/ <i>Carnation</i>	-	-	-	-
Balanceng/ <i>Dieffenbacia</i>	-	-	-	-
Dracaena/ <i>Dracaena</i>	-	-	-	-
Euphorbia/ <i>Euphorbia</i>	-	-	-	-
Gladiol/ <i>Gladiol</i>	-	-	-	-
Hanjuang/ <i>Cordyline</i>	-	-	-	-
Herbras/ <i>Gerbera</i>	-	-	-	-
Kamboja Jepang/ <i>Adenium</i>	-	-	-	-
Keladi Hias/ <i>Caladium</i>	-	-	-	-
<b>Kabupaten Malaka</b>	-	-	-	-

Sumber/Source: BPS, Statistik Pertanian Hortikultura SPH-TH/BPS-Statistics Indonesia, *Agricultural Statistik for Horticulture SPH-TH*

**Tabel 5.1.13** **Produksi Buah-buahan Menurut Kecamatan dan Jenis Tanaman (kw), 2020 and 2021**  
**Production of Fruits by Subdistrict and Kind of Plant (qui), 2020 and 2021**

Kecamatan Subdistrict	Mangga/Mango		Jambu Biji/Guava	
	2020	2021	2020	2021
(1)	(2)	(3)	(4)	(5)
Wewiku	-	-	23	24
Malaka Barat	-	608	-	-
Weliman	640	2 075	-	-
Rinhat	-	832	858	363
lo Kufeu	3 379	1 150	471	274
Sasita Mean	-	181	-	-
Malaka Tengah	-	18 600	265	82
Botin Leobele	402	160	-	-
Laen Manen	-	-	-	-
Malaka Timur	60	120	-	-
Kobalima	520	-	460	100
Kobalima Timur	90	273	8	10
<b>Kabupaten Malaka</b>	<b>5 091</b>	<b>23 999</b>	<b>2 085</b>	<b>853</b>

Lanjutan Tabel/Continued Table 5.1.13

Kecamatan Subdistrict	Jeruk/Orange		Pisang/Banana	
	2020	2021	2020	2021
(1)	(6)	(7)	(8)	(9)
Wewiku	30	-	95 587	95 000
Malaka Barat	-	-	109 939	67 212
Weliman	-	-	37 734	53 841
Rinhat	923	196	9 545	5 056
Io Kufeu	48	34	21 420	11 200
Sasita Mean	-	177	186	105
Malaka Tengah	-	720	303 792	383 150
Botin Leobele	-	-	3 120	1 431
Laen Manen	-	-	5 700	1 200
Malaka Timur	-	-	2 970	3 446
Kobalima	186	-	26 800	44 400
Kobalima Timur	100	72	344	1 666
<b>Kabupaten Malaka</b>	<b>1 287</b>	<b>1 199</b>	<b>617 137</b>	<b>667 707</b>

Lanjutan Tabel/*Continued Table 5.1.13*

Kecamatan Subdistrict	Pepaya/Papaya		Nenas/Pineapple	
	2020	2021	2020	2021
(1)	(10)	(11)	(12)	(13)
Wewiku	672	760	-	-
Malaka Barat	3 477	282	-	-
Weliman	1 332	1 518	-	-
Rinhat	3 894	2 441	-	87
Io Kufeu	4 914	2 848	-	-
Sasita Mean	636	115	12	51
Malaka Tengah	1 410	1 919	-	-
Botin Leobele	2 178	414	-	-
Laen Manen	5 210	459	18	30
Malaka Timur	480	535	-	-
Kobalima	2 115	225	72	-
Kobalima Timur	1 398	1 586	372	120
<b>Kabupaten Malaka</b>	<b>27 716</b>	<b>13 102</b>	<b>474</b>	<b>288</b>

Sumber/Source: BPS, Statistik Pertanian Hortikultura SPH-BST/BPS-Statistics Indonesia, Agricultural Statistic for Horticulture SPH-BST

**Tabel** 5.1.14 **Produksi Buah–Buahan dan Sayuran Tahunan Menurut Jenis Tanaman (ton), 2018–2021**  
**Table** 5.1.14 **Production of Annual Fruits and Vegetables by Kind of Plant (ton), 2018–2021**

Jenis Tanaman <i>Kind of Plants</i>	2018	2019	2020	2021
(1)	(2)	(3)	(4)	(5)
Alpukat/ <i>Avocado</i>	...	...	...	2 052
Anggur/ <i>Grape</i>	...	...	...	-
Apel/ <i>Apple</i>	...	...	...	-
Belimbing/ <i>Star Fruit</i>	...	...	...	581
Duku/Langsat/Kokosan/ <i>Duku</i>	...	...	...	-
Durian/ <i>Durian</i>	...	...	...	-
Jambu Air/ <i>Water Apple</i>	...	...	...	326
Jambu Biji/ <i>Guava</i>	...	...	...	853
Jengkol/ <i>Jengkol</i>	...	...	...	-
Jeruk Besar/ <i>Pomelo</i>	...	...	...	555
Jeruk Siam/Kepron/ <i>Orange/</i> <i>Tangerine</i>	...	...	...	1 199
Mangga/ <i>Mango</i>	...	...	...	23 999
<b>Kabupaten Malaka</b>	...	...	...	<b>29 565</b>

Sumber/Source: BPS, Statistik Pertanian Hortikultura SPH-BST/BPS-Statistics Indonesia, Agricultural Statistic for Horticulture SPH-BST

## 5.2 PERKEBUNAN

### ESTATE CROPS

**Tabel 5.2.1** Luas Areal Tanaman Perkebunan Menurut Kecamatan dan Jenis Tanaman (ha), 2020 dan 2021  
**Planted Area of Estate Crops by Subdistrict and Type of Crops (ha), 2020 dan 2021**

Kecamatan Subdistrict	Kapuk/Cotton		Kelapa/Coconut	
	2020	2021	2020	2021
(1)	(2)	(3)	(4)	(5)
Wewiku	9,0	5,0	1 201,0	679,0
Malaka Barat	10,0	10,0	1 894,0	1 873,0
Weliman	11,0	11,0	916,0	850,0
Rinhat	10,0	8,0	193,0	186,0
lo Kufeu	2,0	9,0	108,0	108,0
Sasita Mean	-	-	48,0	42,5
Malaka Tengah	17,0	14,0	4 188,0	3 088,0
Botin Leobele	-	-	18,0	18,0
Laen Manen	11,0	11,0	84,0	86,0
Malaka Timur	22,0	22,0	380,0	381,0
Kobalima	18,0	18,0	305,0	288,0
Kobalima Timur	17,0	17,0	277,0	284,0
<b>Kabupaten Malaka</b>	<b>127,0</b>	<b>125,0</b>	<b>9 612,0</b>	<b>7 883,5</b>



Lanjutan Tabel/Continued Table 5.2.1

Kecamatan Subdistrict	Kemiri/Candlenut		Kopi/Coffee	
	2020	2021	2020	2021
(1)	(6)	(7)	(8)	(9)
Wewiku	-	-	-	-
Malaka Barat	-	-	-	-
Weliman	186,00	185,00	-	-
Rinhat	720,00	704,00	16,00	10,00
lo Kufeu	175,00	165,00	4,00	4,00
Sasita Mean	175,50	147,00	3,50	3,50
Malaka Tengah	69,00	57,00	-	-
Botin Leobele	181,00	184,00	-	-
Laen Manen	265,00	265,00	-	-
Malaka Timur	320,00	319,00	6,00	4,00
Kobalima	97,00	90,00	6,00	4,00
Kobalima Timur	222,00	222,00	5,00	4,25
<b>Kabupaten Malaka</b>	<b>2 410,50</b>	<b>2 338,00</b>	<b>40,50</b>	<b>29,75</b>

Lanjutan Tabel/*Continued Table 5.2.1*

Kecamatan Subdistrict	Kakao/Cocoa		Jambu Mete/Cashew	
	2020	2021	2020	2021
(1)	(10)	(11)	(12)	(13)
Wewiku	179,0	107,0	-	7,0
Malaka Barat	58,0	25,0	-	-
Weliman	142,0	121,0	202,0	200,0
Rinhat	53,0	41,0	74,0	74,0
lo Kufeu	-	-	183,0	182,0
Sasita Mean	-	-	48,0	96,0
Malaka Tengah	16,0	7,0	65,0	63,0
Botin Leobebe	-	-	196,0	196,0
Laen Manen	-	-	635,0	635,0
Malaka Timur	-	-	135,0	135,0
Kobalima	52,0	41,0	278,0	338,0
Kobalima Timur	3,0	1,0	259,0	259,0
<b>Kabupaten Malaka</b>	<b>503,0</b>	<b>343,0</b>	<b>2 075,0</b>	<b>2 185,0</b>

Lanjutan Tabel/Continued Table 5.2.1

Kecamatan Subdistrict	Pinang/Areca Palm		Tembakau/Tobacco	
	2020	2021	2020	2021
(1)	(14)	(15)	(16)	(17)
Wewiku	4,0	9,0	-	25,0
Malaka Barat	4,0	4,0	-	-
Weliman	93,0	89,0	-	-
Rinhat	21,0	14,0	-	-
lo Kufeu	9,0	9,0	-	-
Sasita Mean	19,5	18,0	35,5	45,0
Malaka Tengah	14,0	12,0	-	-
Botin Leobele	6,0	6,0	-	-
Laen Manen	7,0	9,0	-	-
Malaka Timur	12,0	12,0	-	-
Kobalima	9,0	9,0	-	-
Kobalima Timur	30,5	30,0	-	-
<b>Kabupaten Malaka</b>	<b>229,0</b>	<b>221,0</b>	<b>35,5</b>	<b>70,0</b>

Sumber/Source: Dinas Tanaman Pangan, hortikultura, dan Perkebunan/Food Crops, Horticulture, and Forestry Official

**Tabel**  
**Table** 5.2.2**Produksi Perkebunan Menurut Kecamatan dan Jenis  
Tanaman (ton), 2020 dan 2021**  
*Production of Estate by Subdistrict and Type of Crops (ton),  
2020 and 2021*

Kecamatan Subdistrict	Kapuk/Cotton		Kelapa/Coconut	
	2020	2021	2020	2021
(1)	(2)	(3)	(4)	(5)
Wewiku	1,00	0,54	422,00	679,00
Malaka Barat	1,50	1,50	1 815,00	1 500,00
Weliman	2,50	1,26	328,00	387,00
Rinhat	1,00	1,00	87,00	70,00
Io Kufeu	0,75	0,50	15,00	15,00
Sasita Mean	-	-	15,25	18,42
Malaka Tengah	3,50	2,80	3 918,00	2 832,00
Botin Leobele	-	-	15,00	13,00
Laen Manen	0,89	0,44	32,00	29,00
Malaka Timur	4,00	3,80	419,00	420,00
Kobalima	3,00	1,67	253,00	209,00
Kobalima Timur	3,00	1,90	239,00	249,00
<b>Kabupaten Malaka</b>	<b>21,14</b>	<b>15,41</b>	<b>7 558,25</b>	<b>6 421,42</b>

Lanjutan Tabel/*Continued Table* 5.2.2

Kecamatan Subdistrict	Kemiri/Candlenut		Kopi/Coffee	
	2020	2021	2020	2021
(1)	(6)	(7)	(8)	(9)
Wewiku	-	-	-	-
Malaka Barat	-	-	-	-
Weliman	25,00	46,00	-	-
Rinhat	720,00	347,00	16,00	2,00
Io Kufeu	98,00	90,00	1,50	1,50
Sasita Mean	77,56	75,28	0,80	0,80
Malaka Tengah	32,37	30,46	-	-
Botin Leobele	99,00	104,00	-	-
Laen Manen	56,00	66,00	-	-
Malaka Timur	157,00	159,00	1,00	-
Kobalima	74,00	70,00	1,50	0,75
Kobalima Timur	80,00	105,00	1,50	1,20
<b>Kabupaten Malaka</b>	<b>1 418,93</b>	<b>1 092,74</b>	<b>22,30</b>	<b>6,25</b>

Lanjutan Tabel/*Continued Table* 5.2.2

Kecamatan Subdistrict	Kakao/Cocoa		Jambu Mete/Cashew	
	2020	2021	2020	2021
(1)	(10)	(11)	(12)	(13)
Wewiku	7,50	4,50	-	1,20
Malaka Barat	5,36	3,00	-	-
Weliman	14,50	9,00	24,00	22,00
Rinhat	4,00	4,50	3,00	3,30
Io Kufeu	-	-	4,38	3,75
Sasita Mean	-	-	8,82	9,13
Malaka Tengah	2,00	1,40	12,25	22,80
Botin Leobele	-	-	10,50	10,50
Laen Manen	-	-	86,00	89,00
Malaka Timur	-	-	27,00	31,00
Kobalima	4,50	7,00	35,00	41,00
Kobalima Timur	0,50	0,40	29,00	64,00
<b>Kabupaten Malaka</b>	<b>38,36</b>	<b>29,80</b>	<b>239,95</b>	<b>297,68</b>

Lanjutan Tabel/*Continued Table* 5.2.2

Kecamatan <i>Subdistrict</i>	Pinang/ <i>Areca Palm</i>		Tembakau/ <i>Tobacco</i>	
	2020	2021	2020	2021
(1)	(14)	(15)	(16)	(17)
Wewiku	1,30	1,70	-	25,00
Malaka Barat	0,90	1,00	-	-
Weliman	7,50	7,90	-	-
Rinhat	4,20	3,90	-	-
Io Kufeu	0,75	0,75	-	-
Sasita Mean	2,88	2,88	13,18	13,18
Malaka Tengah	4,00	4,00	-	-
Botin Leobele	1,50	1,50	-	-
Laen Manen	3,00	5,40	-	-
Malaka Timur	5,50	6,00	-	-
Kobalima	4,00	3,00	-	-
Kobalima Timur	3,00	4,80	-	-
<b>Kabupaten Malaka</b>	<b>38,53</b>	<b>42,83</b>	<b>13,18</b>	<b>38,18</b>

Sumber/*Source*: Dinas Pertanian Kabupaten Malaka/*Agriculture Official of Malaka Regency*

### 5.3 TANAMAN PANGAN FOOD CROPS

**Tabel 5.3.1** Luas Lahan Sawah di Kabupaten Malaka Menurut Kecamatan dan Jenis Pengairan, 2021  
*Width Area of Rice Fields in Malaka Regency by Sub-District and Type of Irrigation, 2021*

(hektar)

Kecamatan Subdistrict	Irigasi / Irrigation	Tadah Hujan Rain field Rice	Pasang Surut Tidal Field	Lainnya Others	Jumlah Total
(1)	(2)	(3)	(4)	(5)	(6)
Wewiku	...	...	...	...	...
Malaka Barat	...	...	...	...	...
Weliman	...	...	...	...	...
Rinhat	...	...	...	...	...
Io Kufeu	...	...	...	...	...
Sasita Mean	...	...	...	...	...
Malaka Tengah	...	...	...	...	...
Botin Leobele	...	...	...	...	...
Laen Manen	...	...	...	...	...
Malaka Timur	...	...	...	...	...
Kobalima	...	...	...	...	...
Kobalima Timur	...	...	...	...	...
<b>Kabupaten Malaka</b>	...	...	...	...	...

Sumber/Source: Dinas Pertanian Kabupaten Malaka/Agriculture Official of Malaka Regency



**Tabel**  
**Table** 5.3.2

**Luas Panen, Produksi dan Produktivitas Padi Sawah dan Padi Ladang di Kabupaten Malaka Menurut Kecamatan, 2021**

**Harvest Area, Production, Productivity of Rice Field Paddy and Field Paddy in Malaka Regency by Sub-District,**

Kecamatan Subdistrict	Padi Sawah/ Rice Field Paddy			Padi Ladang/ Field Paddy		
	Luas Panen Harvested Area (Ha)	Produksi Production (ton)	Produkti- vitas Producti- vity (Kw/Ha)	Luas Panen Harvested Area (Ha)	Produksi Production (ton)	Produkti- vitas Producti- vity (Kw/Ha)
(1)	(2)	(3)	(4)	(5)	(6)	(7)
Wewiku	2,90	8,70	30,00	-	-	-
Malaka Barat	745,10	3 576,48	48,00	135,00	405,00	30,00
Weliman	811,20	3 731,52	46,00	5,00	13,00	26,00
Rinhat	7,70	22,18	28,80	-	-	-
lo Kufeu	250,90	1 314,72	52,40	-	-	-
Sasita Mean	-	-	-	-	-	-
Malaka Tengah	1 556,20	6 987,34	44,90	-	-	-
Botin Leobele	-	-	-	-	-	-
Laen Manen	120,70	526,25	43,60	83,00	127,82	15,48
Malaka Timur	-	-	-	-	-	-
Kobalima	565,00	2 542,50	45,00	-	-	-
Kobalima Timur	-	-	-	-	-	-
<b>Kabupaten Malaka</b>	<b>4 059,70</b>	<b>18 709,69</b>	<b>46,09</b>	<b>223,00</b>	<b>545,82</b>	<b>71,48</b>

Sumber/Source: Dinas Pertanian Kabupaten Malaka/Agriculture Official of Malaka Regency

**Tabel**  
**Table** 5.3.3

**Produksi Gabah Kering Giling dan Beras Pada Padi Sawah dan Padi Ladang di Kabupaten Malaka Menurut Kecamatan, 2021**

*Production of Dry Unhusked Rice and Rice on Rice Field Paddy and Field Paddy in Malaka Regency by Sub-District, 2021*

(Ton)

Kecamatan Subdistrict	Padi Sawah/ Rice Field Paddy		Padi Ladang/ Field Paddy	
	Gabah Kering Giling/ Dry Unhusked Rice	Beras/ Rice	Gabah Kering Giling/ Dry Unhusked Rice	Beras/ Rice
(1)	(2)	(3)	(4)	(5)
Wewiku	7,74	4,51	-	-
Malaka Barat	3 183,07	1 855,09	360,45	210,07
Weliman	3 321,05	1 935,51	11,57	6,74
Rinhat	-	-	-	-
lo Kufeu	1 170,10	681,93	-	-
Sasita Mean	-	-	-	-
Malaka Tengah	6 218,73	3 624,28	-	-
Botin Leobele	-	-	-	-
Laen Manen	468,36	272,96	113,76	66,30
Malaka Timur	-	-	-	-
Kobalima	2 262,83	1 318,77	-	-
Kobalima Timur	-	-	-	-
<b>Kabupaten Malaka</b>	<b>16 631,88</b>	<b>9 693,05</b>	<b>485,78</b>	<b>283,11</b>

Sumber/Source: Dinas Pertanian Kabupaten Malaka/Agriculture Official of Malaka Regency

**Tabel**  
**Table** 5.3.4

**Luas Panen, Produksi dan Produktivitas Padi di Kabupaten Malaka Menurut Kecamatan, 2021**  
**Harvest Area, Production, Productivity of Paddy in Malaka Regency by Sub-District, 2021**

Kecamatan Subdistrict	Luas Panen/ Harvested Area (Ha)	Produktivitas/ Productivity (Kw/Ha)	Produksi/ Production (Ton)	
			Gabah Kering Giling/ Dry Unhusked Rice	Beras/ Rice
(1)	(2)	(3)	(4)	(5)
Wewiku	2,90	30,00	7,74	4,51
Malaka Barat	880,10	45,24	3 543,52	2 065,16
Weliman	816,20	45,88	3 332,62	1 942,25
Rinhat	7,70	28,80	-	-
Io Kufeu	250,90	52,40	1 170,10	681,93
Sasita Mean	-	-	-	-
Malaka Tengah	1 556,20	44,90	6 218,73	3 624,28
Botin Leobele	-	-	-	-
Laen Manen	203,70	32,11	582,12	339,26
Malaka Timur	-	-	-	-
Kobalima	565,00	45,00	2 262,83	1 318,77
Kobalima Timur	-	-	-	-
<b>Kabupaten Malaka</b>	<b>4 282,70</b>	<b>44,96</b>	<b>17 117,66</b>	<b>9 976,16</b>

Sumber/Source: Dinas Pertanian Kabupaten Malaka/Agriculture Official of Malaka Regency

**Tabel**  
**Table** 5.3.5**Luas Panen, Produksi dan Produktivitas Jagung dan Kedelai di Kabupaten Malaka Menurut Kecamatan, 2021**  
*Harvest Area, Production, Productivity of Corn and Soybean in Malaka Regency by Sub-District, 2021*

Kecamatan Subdistrict	Jagung/ Corn			Kedelai/ Soybean		
	Luas Panen Harvested Area (Ha)	Produksi Production (ton)	Produkti- vitas Producti- vity (Kw/Ha)	Luas Panen Harvested Area (Ha)	Produksi Production (ton)	Produkti- vitas Producti- vity (Kw/Ha)
(1)	(2)	(3)	(4)	(5)	(6)	(7)
Wewiku	3 735	12 774	34,20	-	-	-
Malaka Barat	1 211	4 021	33,20	-	-	-
Weliman	1 886	5 847	31,00	-	-	-
Rinhat	3 360	10 382	30,90	-	-	-
lo Kufeu	1 789	5 635	31,50	-	-	-
Sasita Mean	1 758	5 520	31,40	-	-	-
Malaka Tengah	1 406	4 570	32,50	-	-	-
Botin Leobebe	672	2 144	31,90	-	-	-
Laen Manen	1 145	3 904	34,10	-	-	-
Malaka Timur	705	2 270	32,20	-	-	-
Kobalima	3 335	10 038	30,10	-	-	-
Kobalima Timur	2 615	7 588	29,40	-	-	-
<b>Kabupaten Malaka</b>	<b>23 617</b>	<b>74 693</b>	<b>31,67</b>	<b>-</b>	<b>-</b>	<b>-</b>

Sumber/Source: Dinas Pertanian Kabupaten Malaka/Agriculture Official of Malaka Regency

**Tabel**  
**Table** 5.3.6

**Luas Panen, Produksi dan Produktivitas Kacang Tanah dan Kacang Hijau di Kabupaten Malaka Menurut Kecamatan, 2021**

**Harvest Area, Production, Productivity of Peanut and Green Peas in Malaka Regency by Sub-District, 2021**

Kecamatan Subdistrict	Kacang Tanah/ Peanut			Kacang Hijau/ Green Peas		
	Luas Panen Harvested Area (Ha)	Produksi Produc- tion (ton)	Produkti- vitas Producti- vity (Kw/Ha)	Luas Panen Harvested Area (Ha)	Produksi Produc- tion (ton)	Produkti- vitas Producti- vity (Kw/Ha)
(1)	(2)	(3)	(4)	(5)	(6)	(7)
Wewiku	35,00	30,38	8,68	560,00	270,00	4,82
Malaka Barat	-	-	7,57	74,00	42,00	5,68
Weliman	-	-	8,34	250,00	179,00	7,16
Rinhat	20,00	16,80	8,40	125,00	53,50	4,28
lo Kufeu	1,00	0,00	0,00	5,00	3,90	7,80
Sasita Mean	22,00	1,47	0,67	150,00	94,80	6,32
Malaka Tengah	-	-	-	408,00	285,50	7,00
Botin Leobebe	-	-	8,47	126,00	85,50	6,79
Laen Manen	3,00	0,00	-	70,00	34,00	4,86
Malaka Timur	5,00	3,50	7,00	42,00	22,10	5,26
Kobalima	80,00	60,80	7,60	2 513,00	1 413,90	5,63
Kobalima Timur	74,00	64,68	8,74	795,00	334,60	4,21
<b>Kabupaten Malaka</b>	<b>240,00</b>	<b>177,63</b>	<b>7,40</b>	<b>5 118,00</b>	<b>2 818,80</b>	<b>5,51</b>

Sumber/Source: Dinas Pertanian Kabupaten Malaka/Agriculture Official of Malaka Regency

**Tabel**  
**Table** 5.3.7**Luas Panen, Produksi dan Produktivitas Ubi Kayu dan Ubi Jalar di Kabupaten Malaka Menurut Kecamatan, 2021**  
*Harvest Area, Production, Productivity of Cassava and Sweet Potato in Malaka Regency by Sub-District, 2021*

Kecamatan Subdistrict	Ubi Kayu/ Cassava			Ubi Jalar/ Sweet Potato		
	Luas Panen Harvested Area (Ha)	Produksi Production (ton)	Produkti- vitas Producti- vity (Kw/Ha)	Luas Panen Harvested Area (Ha)	Produksi Production (ton)	Produkti- vitas Producti- vity (Kw/Ha)
(1)	(2)	(3)	(4)	(5)	(6)	(7)
Wewiku	205	2 388,25	116,50	-	-	-
Malaka Barat	-	-	-	-	-	-
Weliman	60	387,00	64,50	-	-	-
Rinhat	273	2 844,66	104,20	52	336	64,60
lo Kufeu	190	1 900,00	100,00	-	-	-
Sasita Mean	301	3 395,28	112,80	29	136	47,00
Malaka Tengah	125	1 250,00	100,00	-	-	-
Botin Leobele	108	982,80	91,00	44	249	56,50
Laen Manen	350	3 255,00	93,00	-	-	-
Malaka Timur	60	420,00	70,00	15	37	24,50
Kobalima	165	1 452,00	88,00	5	6	12,70
Kobalima Timur	121	998,25	82,50	42	265	63,00
<b>Kabupaten Malaka</b>	<b>1 958,00</b>	<b>19 273,24</b>	<b>98,43</b>	<b>187</b>	<b>1 029</b>	<b>55,00</b>

Sumber/Source: Dinas Pertanian Kabupaten Malaka/Agriculture Official of Malaka Regency

**Tabel**  
**Table** 5.3.8

**Perkembangan Luas Panen Tanaman Pangan di Kabupaten Malaka, 2016-2021**  
**Development of Food Crops Harvested Area by Sub-District in Malaka Regency, 2016-2021**

(Ha)

<i>Jenis Tanaman</i> <i>Type of Crops</i>	2016	2017	2018	2019	2020	2021
(1)	(2)	(3)	(4)	(5)	(6)	(7)
1. Padi Paddy	...	...	...	...	...	4 282,70
2. Jagung Maize	...	...	...	...	...	23 617,00
3. Ubi Kayu Cassava	...	...	...	...	...	1 958,00
4. Ubi Jalar Sweet Potatoes	...	...	...	...	...	98,43
5. Kacang Tanah Peanuts	...	...	...	...	...	240,00
6. Kacang Kedele Soyabens	...	...	...	...	...	-
7. Kacang Hijau Green Peas	...	...	...	...	...	5 118,00

Sumber/Source: Dinas Pertanian Kabupaten Malaka/Agriculture Official of Malaka Regency

**Tabel**  
**Table 5.3.9****Perkembangan Produksi Tanaman Pangan di Kabupaten Malaka, 2016-2021**  
***Development of Food Crops Production by Sub-District in Malaka Regency, 2016-2021*****(Ton)**

<i>Jenis Tanaman</i> <i>Type of Crops</i>	2016	2017	2018	2019	2020	2021
(1)	(2)	(3)	(4)	(5)	(6)	(7)
1. Padi Paddy	...	...	...	...	...	19 255,50
2. Jagung Maize	...	...	...	...	...	74 792,87
3. Ubi Kayu Cassava	...	...	...	...	...	19 273,24
4. Ubi Jalar Sweet Potatoes	...	...	...	...	...	1 028,52
5. Kacang Tanah Peanuts	...	...	...	...	...	177,63
6. Kacang Kedele Soyabens	...	...	...	...	...	-
7. Kacang Hijau Green Peas	...	...	...	...	...	2 818,80

Sumber/Source: Dinas Pertanian Kabupaten Malaka/Agriculture Official of Malaka Regency



**Tabel 5.3.10** **Perkembangan Produktivitas Tanaman Pangan di Kabupaten Malaka, 2016-2021**  
**Development of Food Crops Productivity by Sub-District in Malaka Regency, 2016-2021**

(Kw/Ha)

<i>Jenis Tanaman</i> <i>Type of Crops</i>	2016	2018	2018	2019	2020	2021
(1)	(2)	(3)	(4)	(5)	(6)	(7)
1. Padi Paddy	...	...	...	...	70,56	...
2. Jagung Maize	...	...	...	...	31,67	...
3. Ubi Kayu Cassava	...	...	...	...	98,43	...
4. Ubi Jalar Sweet Potatoes	...	...	...	...	55,00	...
5. Kacang Tanah Peanuts	...	...	...	...	7,40	...
6. Kacang Kedele Soyabens	...	...	...	...	-	...
7. Kacang Hijau Green Peas	...	...	...	...	5,51	...

Sumber/Source: Dinas Pertanian Kabupaten Malaka/Agriculture Official of Malaka Regency

**Tabel**  
**Table** 5.3.11

**Luas Tanah Menurut Penggunaan di Kabupaten Malaka,  
2020-2021**  
*Areas by Type of Land Usage in Malaka Regency, 2020-  
2021*

Jenis Penggunaan Tanah <i>Land Usage</i>	2020	2021
01. Luas lahan sawah / <i>wetland area</i>	...	...
a. Irigasi/ <i>irrigation</i>	...	...
b. Irigasi tadah hujan/ <i>rain field</i>	...	...
c. Pasang Surut/ <i>Tidal field</i>	...	...
02. Luas lahan kering / <i>dry-land area</i>	...	...
a. Pekarangan untuk bangunan dan halaman/ <i>house and compound</i>	...	...
b. Tegal, kebun / <i>dryland, garden</i>	...	...
c. Pengembalaan, padang rumput / <i>meadows</i>	...	...
d. Ladang, huma / <i>dryland, garden</i>	...	...
e. Rawa (tidak ditanam) / <i>swamp</i>	...	...
f. Tambak / <i>coasted water pond</i>	...	...
g. Kolam, tebak, empang / <i>fresh water pond</i>	...	...
h. Tanah kering sementara tidak digunakan/ <i>temporary fallow land</i>	...	...
i. Lahan yang ditanami tanaman kayu-kayuan, hutan rakyat/ <i>private wood land</i>	...	...
j. Hutan negara / <i>state forest</i>	...	...
k. Lahan perkebunan / <i>estate</i>	...	...
l. Lain-lain / <i>others</i>	...	...
<b>Jumlah / Total</b>	...	...

Sumber/Source: Dinas Pertanian Kabupaten Malaka/Agriculture Official of Malaka Regency

**5.4 PETERNAKAN  
LIVESTOCK HUSBANDRY**

**Tabel 5.4.1 Jumlah Ternak di Kabupaten Malaka Menurut Kecamatan dan Jenis Ternak, 2021**  
*Numbers of Livestocks in Malaka Regency by Sub-District and Kind of Livestock, 2021*

(Ekor)

Kecamatan Subdistrict	Kuda Horse	Sapi Cow	Kerbau Buffalo	Kambing Goat	Domba Sheep	Babi Pig
(1)	(2)	(3)	(4)	(5)	(6)	(7)
Wewiku	-	6 215	4	382	-	3 501
Malaka Barat	-	4 327	12	230	-	9 286
Weliman	11	3 229	-	5 382	-	7 015
Rinhat	10	6 858	2	3 214	-	5 198
lo Kufeu	11	10 167	-	1 804	-	2 991
Sasita Mean	8	14 979	4	329	-	3 689
Malaka Tengah	15	9 120	96	360	-	14 685
Botin Leobele	8	9 418	-	6 048	-	1 849
Laen Manen	8	6 115	99	16 047	-	6 002
Malaka Timur	13	4 369	130	547	-	4 231
Kobalima	14	5 212	51	1 830	-	3 656
Kobalima Timur	22	3 504	100	1 830	-	3 656
<b>Kabupaten Malaka</b>	<b>120</b>	<b>83 513</b>	<b>498</b>	<b>38 003</b>	<b>-</b>	<b>65 759</b>

Sumber/Source: Dinas Ketahanan Pangan dan Perikanan Kabupaten Malaka / Food Security and Fishery Service of Malaka Regency

**Tabel**  
**Table** 5.4.2

**Banyaknya Ternak Unggas di Kabupaten Malaka Menurut Kecamatan dan Jenis Ternak , 2021**  
**Numbers of Poultrys in Malaka Regency by Sub-District and Kind of Poultry, 2021**

(Ekor)

Kecamatan Subdistrict	Ayam Chicken	Itik Duck
(1)	(2)	(3)
Wewiku	7 652	8
Malaka Barat	40 492	260
Weliman	88 353	382
Rinhat	13 887	20
Io Kufeu	1 648	49
Sasita Mean	15 566	96
Malaka Tengah	54 425	778
Botin Leobele	9 452	63
Laen Manen	17 100	295
Malaka Timur	28 871	36
Kobalima	17 100	194
Kobalima Timur	76 686	194
<b>Kabupaten Malaka</b>	<b>371 232</b>	<b>2 375</b>

Catatan/Notes: Jumlah ayam tidak dapat dipisahkan antara ayam kampung, ayam petelor, dan ayam pedaging/the total of chickens can't be separated between chicken, laying hens, and broiler

Sumber/Source: Dinas Ketahanan Pangan dan Perikanan Kabupaten Malaka / Food Security and Fishery Service of Malaka Regency

**Tabel**  
**Table** 5.4.3

**Jumlah Ternak dan Unggas di Kabupaten Malaka yang dipotong di RPH dan di Luar RPH Menurut Bulan dan Jenis Ternak, 2021**

**Numbers of Slaughtered Livestocks and Poultry in Malaka Regency Which Slaughtered In and Outside of Slaughtering House by Month and Kind of Livestock, 2021**

(Ekor)

Bulan Month	Sapi Cow		Kerbau Buffalo		Kambing Goat		Babi Pig		Unggas Chicken
	RPH	NRPH	RPH	NRPH	RPH	NRPH	RPH	NRPH	
(1)	(2)	(3)	(4)	(5)	(6)	(7)	(8)	(9)	(10)
Januari/January	115	-	-	-	-	-	8	-	-
Februari/February	106	-	-	-	-	-	11	-	-
Maret/March	109	-	-	-	-	-	11	-	-
April/April	81	-	-	-	-	-	4	-	-
Mei/May	103	-	-	-	-	-	10	-	-
Juni/June	113	98	-	-	-	146	12	-	-
Juli/July	122	-	-	-	-	-	12	-	-
Agustus/August	114	-	-	-	-	-	12	-	-
September/September	103	-	-	-	-	-	7	-	-
Oktober/October	106	-	-	-	-	-	5	-	-
November/November	108	-	-	-	-	-	4	-	-
Desember/December	116	-	-	-	-	-	7	-	-
<b>Jumlah/ Total</b>	<b>1 296</b>	<b>98</b>	<b>-</b>	<b>-</b>	<b>-</b>	<b>146</b>	<b>103</b>	<b>-</b>	<b>-</b>

Sumber/Source: Dinas Ketahanan Pangan dan Perikanan Kabupaten Malaka / Food Security and Fishery Service of Malaka Regency

Keterangan: Data pemotongan di luar RPH (NRPH) merupakan data pemotongan hewan kurban 2021

**Tabel**  
**Table** 5.4.4**Jumlah Ternak dan Unggas yang dipotong di Kabupaten Malaka Menurut Kecamatan dan Jenis Ternak, 2021**  
**Numbers of Slaughtered Livestocks and Poultryes in Malaka Regency by Sub-District and Kind of Livestock, 2021***(Ekor)*

<b>Kecamatan</b> <b>Subdistrict</b>	<b>Sapi</b> <b>Cow</b>	<b>Kerbau</b> <b>Buffalo</b>	<b>Kambing</b> <b>Goat</b>	<b>Babi</b> <b>Pig</b>	<b>Ayam</b> <b>Chicken</b>
(1)	(2)	(3)	(4)	(5)	(6)
Wewiku	-	-	-	-	-
Malaka Barat	-	-	-	-	-
Weliman	-	-	-	-	-
Rinhat	-	-	-	-	-
Io Kufeu	-	-	-	-	-
Sasita Mean	-	-	-	-	-
Malaka Tengah	1 394	-	146	103	-
Botin Leobele	-	-	-	-	-
Laen Manen	-	-	-	-	-
Malaka Timur	-	-	-	-	-
Kobalima	-	-	-	-	-
Kobalima Timur	-	-	-	-	-
<b>Kabupaten Malaka</b>	<b>1 394</b>	<b>-</b>	<b>146</b>	<b>103</b>	<b>-</b>

Sumber/Source: Dinas Ketahanan Pangan dan Perikanan Kabupaten Malaka / Food Security and Fishery Service of Malaka Regency

**Tabel 5.4.5** Sepuluh Penyakit Dominan pada Ternak di Kabupaten Malaka, 2021  
**Table** *Ten Dominant Livestock Diseases in Malaka Regency, 2021*

Jenis Penyakit/ Type of Disease	Sapi Cow	Kambing Goat	Unggas Poultry	Anjing Dog	Babi Pig	Jumlah Total
(1)	(2)	(3)	(4)	(5)	(6)	(7)
1. Malnutrisi	132	-	-	-	44	176
2. Helminthiasis	157	7	-	6	14	14
3. Colibacillosis	-	-	-	-	-	-
4. Arthritis	-	-	-	-	-	-
5. Scabiosis	-	3	-	9	3	15
6. Thelaziasis	17	-	-	-	-	17
7. Vulnus	-	-	-	-	-	-
8. Fasciolosis	-	-	-	-	-	-
9. BEF	65	-	-	-	-	65
10. Coccidiosis	-	-	-	-	-	-
<b>Jumlah/ Total</b>	<b>371</b>	<b>10</b>	<b>-</b>	<b>15</b>	<b>61</b>	<b>457</b>

Sumber/Source: Dinas Ketahanan Pangan dan Perikanan Kabupaten Malaka / Food Security and Fishery Service of Malaka Regency

**Tabel**  
**Table** 5.4.6

**Jumlah Ternak yang Mendapat Vaksinasi SE, Brucellosis, Hog-Cholera di Kabupaten Malaka Menurut Kecamatan dan Jenis Ternak, 2021**  
**Numbers of Cattles that Got SE, Brucellosis, Hog-Cholera Vaccinated in Malaka Regency by Sub-District and Type of Cattle, 2021**

(Ekor)

Kecamatan Subdistrict	SE			Brucellosis	Hog Cholera
	Sapi Cow	Kerbau Buffalo	Babi Pig	Sapi Cow	Babi Pig
(1)	(2)	(3)	(4)	(5)	(6)
Wewiku	500	-	-	250	60
Malaka Barat	400	-	-	-	140
Weliman	700	-	-	-	200
Rinhat	500	-	-	-	200
Io Kufeu	700	-	-	-	210
Sasita Mean	700	-	-	-	60
Malaka Tengah	900	-	-	500	460
Botin Leobele	700	-	-	-	60
Laen Manen	400	-	-	-	180
Malaka Timur	500	-	-	200	60
Kobalima	600	-	-	200	180
Kobalima Timur	400	-	-	-	210
<b>Kabupaten Malaka</b>	<b>7 000</b>	<b>-</b>	<b>-</b>	<b>1 150</b>	<b>2 020</b>

Sumber/Source: Dinas Ketahanan Pangan dan Perikanan Kabupaten Malaka / Food Security and Fishery Service of Malaka Regency



**Tabel**  
**Table** 5.4.7

**Pengiriman Ternak dan Hasil Ikutannya ke Luar Daerah di Kabupaten Malaka Menurut Jenis Ternak, 2021**  
**Shipment of Livestocks and Livestock Products in Malaka Regency by Type of Livestock, 2021**

(Ekor)

Jenis Ternak Livestock	Bibit/ Seed (ekor)	Potong/ Truncated (ekor)	Kulit/Skin		Daging/ Meat (Kg)	Tulang/ Bone (Kg)
			Lembar	Kilogram		
(1)	(2)	(3)	(4)	(5)	(6)	(7)
1. Kuda / horse	-	111	-	-	-	-
2. Sapi / cow	-	7 144	-	-	-	-
3. Kerbau / buffalo	-	29	-	-	-	-
4. Kambing / goat	-	-	-	-	-	-
5. Babi / pig	-	1	-	-	-	-
6. Ayam / chicken	-	-	-	-	-	-
7. Lainnya / others	-	-	-	-	-	-
<b>Jumlah/ Total</b>	-	<b>7 285</b>	-	-	-	-

Sumber/Source: Dinas Ketahanan Pangan dan Perikanan Kabupaten Malaka / Food Security and Fishery Service of Malaka Regency

## 5.5 PERIKANAN FISHERY

**Tabel** 5.5.1 **Jumlah Nelayan dan Jumlah Rumah Tangga Perikanan Laut di Kabupaten Malaka Menurut Kategori Usaha, 2021**  
**Table** 5.5.1 **Numbers of Fisherman and Marine Fishery Household in Malaka Regency by Business Category, 2021**

Kategori Usaha <i>Business Category</i>	Jumlah Nelayan <i>Numbers of Fisherman</i>	Rumah tangga perikanan <i>Marine fishery household</i>
(1)	(2)	(3)
1. Nelayan Penuh/ <i>Fulltime Fisherman</i>	1 002	451
2. Nelayan sambilan utama/ <i>Main Side Job as Fisherman</i>	390	198
3. Nelayan sambilan tambahan/ <i>Additional Job as Fisherman</i>	1 434	717
<b>Jumlah/ Total</b>	<b>2 826</b>	<b>1 366</b>

Sumber/Source: Dinas Ketahanan Pangan dan Perikanan Kabupaten Malaka / *Food Security and Fishery Service of Malaka Regency*

**Tabel 5.5.2** Jumlah Perahu/Kapal Penangkap Ikan di Kabupaten Malaka Menurut Tipe, 2020-2021  
**Table 5.5.2** Numbers of Marine Fishing Boat in Malaka Regency by Type, 2020-2021

Tipe/Type	2020	2021
(1)	(2)	(3)
1. Perahu Tanpa Motor / Non Powered Boat	505	516
- Jukung / Dogout Boat	420	420
- Perahu Kecil / Small Boat	60	69
- Perahu Sedang / Medium Boat	10	12
- Perahu Besar / Big Boat/Ship	15	15
2. Perahu Motor Tempel / Out Board Motorboat	238	240
3. Kapal Motor/ Inboard Motorboat	56	68
- 0 - 5 GT	56	68
- 6 - 10 GT	-	-
- 10 GT ke atas / 10 GT and Over	-	-
<b>Jumlah/ Total</b>	<b>799</b>	<b>824</b>

Sumber/Source: Dinas Ketahanan Pangan dan Perikanan Kabupaten Malaka / Food Security and Fishery Service of Malaka Regency

**Tabel 5.5.3** Jumlah Alat Penangkapan Ikan di Kabupaten Malaka Menurut Tipe, 2020-2021  
**Numbers of Marine Fishing Gear in Malaka Regency by Type, 2020-2021**

Tipe/Type	2020	2021
(1)	(2)	(3)
1. Pukat Kantong / <i>Basket Scine</i>	359	359
2. Pukat Cincin / <i>Ring Scine</i>	-	-
3. Jaring Insang / <i>Gill Net</i>	514	514
- Jaring Insang Hanyut/ <i>Drift Gill Net</i>	-	-
- Jaring Insang Lingkar/ <i>Circle Gill Net</i>	-	-
- Jaring Insang Tetap/ <i>Fixed Gill Net</i>	33	33
- Jaring Klitik/ <i>Klitik Net</i>	450	450
- Jaring Tiga Lapis/ <i>Trammel Net</i>	31	31
4. Jaring Angkat/ <i>Lifted Net</i>	-	-
- Bagan Tancap	-	-
- Bagan Rakit/Perahu	-	-
5. Pancing / <i>Pole and line</i>	432	486
- Rawai Tuna	81	81
- Rawai Hanyut Lainnya Selain Rawai Tuna	-	-
- Rawai Tetap	-	-
- Rawai Tetap Dasar	36	66
- Pancing Huhate/ <i>Pool and Line</i>	-	-
- Pancing Tonda	-	-
- Pancing Ulur	78	82
- Pancing Tegak	102	122
- Pancing Cumi	-	-
- Pancing Lainnya	135	135

Lanjutan Tabel/*Continued Table 5.5.3*

<b>Tipe/Type</b>	<b>2020</b>	<b>2021</b>
(1)	(2)	(3)
6. Perangkap	<b>406</b>	<b>421</b>
- Sero ( termasuk kelong )	103	112
- Jermal	-	-
- Bubu	225	232
- Perangkap Lainnya	78	77
7. Alat Pengumpul dan Alat Perangkap	<b>343</b>	<b>482</b>
- Alat Pengumpul Rumput Laut	-	-
- Alat Perangkap Kerang	103	132
- Alat Penangkap Teripang (Ladung)	-	-
- Alat Penangkap Kepiting	240	350
8. Muroami	-	-
9. Jala Lempar	<b>350</b>	<b>348</b>
10. Garpu, Tombak, Lainnya	<b>203</b>	<b>222</b>
<b>Jumlah/ Total</b>	<b>2 607</b>	<b>2 832</b>

Sumber/*Source*: Dinas Ketahanan Pangan dan Perikanan Kabupaten Malaka / *Food Security and Fishery Service of Malaka Regency*

**Tabel 5.5.4** **Produksi Perikanan Menurut Sub Sektor di Kabupaten Malaka, 2020-2021**  
**Production of Fisheries by Sub Sector in Malaka Regency, 2020-2021**

Sub Sektor/ Sub Sector	2020	2021
(1)	(2)	(3)
1. Perikanan Laut / <i>Sea Fishery</i>	712,12	630,10
2. Perikanan Darat / <i>In Land Fishery</i>	573,73	342,52
- Perairan Umum / <i>Open Water</i>	3,53	3,52
- Tambak / <i>Brackish Water Pond</i>	529,90	298,10
- Kolam / <i>Fresh Water Pond</i>	40,30	40,90
- Sawah / <i>Wet land</i>	-	-
- Air Laut (rumput laut) / <i>Sea Water Pond</i>	-	-

Sumber/Source: Dinas Ketahanan Pangan dan Perikanan Kabupaten Malaka / *Food Security and Fishery Service of Malaka Regency*

**Tabel 5.5.5** Luas dan Produksi Budidaya Perikanan Darat di Kabupaten Malaka Menurut Kategori Usaha, 2021  
**Table** *Numbers of Fisherman and Marine Fishery Household in Malaka Regency by Category, 2021*

Kategori Category	Luas Area (Hektar)	Produksi Production (Ton)
(1)	(2)	(3)
1. Kolam / Fresh Water Pond	94,62	40,30
2. Tambak / Brackish Water Pond	425,12	529,90
3. Perairan Umum / Open Water	18,80	9,45
4. Air laut (rumput laut)/ Sea Water	-	-
<b>Jumlah/ Total</b>	<b>538,54</b>	<b>579,65</b>

Sumber/Source: Dinas Ketahanan Pangan dan Perikanan Kabupaten Malaka / Food Security and Fishery Service of Malaka Regency

**Tabel**  
**Table** 5.5.6

**Banyaknya Produksi Perikanan Laut di Kabupaten Malaka Menurut Jenis Ikan, 2020**  
*Production of Sea Fisheries in Malaka Regency by Sub-District and Fish Species, 2020*

Jenis Ikan / Fish Species	Produksi / Production (Ton)
(1)	(2)
<b>IKAN PELAGIS KECIL</b>	
1. Tembang	119,00
2. Terbang	10,74
3. Belanak	10,20
4. Bentong	9,00
5. Layang Deles	14,40
6. Teri	4,20
7. Kembung	14,90
8. Daun Bambu/Talang-Talang	20,40
9. Selanget	9,60
10. Banyar Alu-alu	2,00
11. Julung-julung	1,50
12. Cendro	4,00
13. Layar, Parang-parang	1,70
14. Ikan Lainnya	25,58
<b>IKAN PELAGIS BESAR</b>	
1. Tuna	27,50
2. Tongkol Abu-Abu	205,00
3. Ekor Kuning	40,00
4. Tenggiri	8,50
5. Lemadang	-
6. Cakalang	24,00



Lanjutan Tabel/Continued Table 5.5.6

Jenis Ikan / Fish Species	Produksi / Production (Ton)
(1)	(2)
<b>IKAN DEMERSAL</b>	
1. Kuwe	-
2. Bawal Putih	-
3. Pari	0,40
4. Pinjalo	0,50
5. Kurisi	0,20
6. Kakap Merah	20,00
7. Kakap Putih	12,60
8. Kerapu Balong	0,50
9. Kerapu Sunu	0,50
10. Kerapu Lumpur	0,80
11. Gerot-gerot	21,10
12. Cucut	0,50
<b>MOLUSCA</b>	
1. Cumi-Cumi	1,00
2. Gurita	-
3. Kerang Hijau	6,80
4. Kerang Darah	0,70
5. Tiram	7,00
6. Simping	-
<b>CRUSTACEA</b>	
1. Udang	36,60
2. Kepiting Bakau	50,60
<b>Jumlah/ Total</b>	<b>712,12</b>

Sumber/Source: Dinas Ketahanan Pangan dan Perikanan Kabupaten Malaka / Food Security and Fishery Service of Malaka Regency

**Tabel**  
**Table** 5.5.7**Banyaknya Produksi Perikanan Menurut Kecamatan dan Sub Sektor Perikanan, 2021**  
**Numbers of Fisheries Production by Sub-District and Fishery Sub Sector, 2021**

Kecamatan Subdistrict	Perikanan Laut/ Sea Fishery	Perikanan Darat/ Inland Fishery		Jumlah (ton)/ Total (ton)
		Tambak/ Brackish Water Pond	Air Tawar/ Fresh Water	
(1)	(2)	(3)	(4)	(5)
Wewiku	68	240	6,2	308,0
Malaka Barat	91	151	6,0	248,0
Weliman	-	-	41,0	41,0
Rinhat	-	-	0,5	0,5
Io Kufeu	-	-	1,7	1,7
Sasita Mean	-	-	1,4	1,4
Malaka Tengah	218	253	8,9	479,9
Botin Leobele	-	-	2,0	2,0
Laen Manen	-	-	1,5	1,5
Malaka Timur	-	-	3,2	3,2
Kobalima	81	200	4,3	285,1
Kobalima Timur	50	12	1,9	63,9
<b>Kabupaten Malaka</b>	<b>508</b>	<b>856</b>	<b>78,6</b>	<b>1 436,2</b>

Sumber/Source: Dinas Ketahanan Pangan dan Perikanan Kabupaten Malaka / Food Security and Fishery Service of Malaka Regency

**5.6 KEHUTANAN  
FORESTRY**

**Tabel 5.6.1 Rencana Luas Kawasan Hutan Menurut Pola Tata Guna Hutan dan Kecamatan di Kabupaten Malaka, 2021**  
*Planning Forestry Area by it Function and Sub-District in Malaka Regency, 2021*

(hektar)

Kecamatan Subdistrict	Hutan Lindung Protected Forest	Hutan Produksi Tetap Permanent Production Forest	Hutan Produksi Terbatas Limited Production Forest	Cagar Alam Original Forest	Suaka Marga Satwa Natural Park
(1)	(2)	(3)	(4)	(5)	(6)
Wewiku	...	...	...	...	...
Malaka Barat	...	...	...	...	...
Weliman	...	...	...	...	...
Rinhat	...	...	...	...	...
lo Kufeu	...	...	...	...	...
Sasita Mean	...	...	...	...	...
Malaka Tengah	...	...	...	...	...
Botin Leobele	...	...	...	...	...
Laen Manen	...	...	...	...	...
Malaka Timur	...	...	...	...	...
Kobalima	...	...	...	...	...
Kobalima Timur	...	...	...	...	...

Lanjutan Tabel/*Continued Table* 5.6.1

Kecamatan <i>Subdistrict</i>	Taman Burung <i>Bird Park</i>	Taman Wisata <i>Theme Parks</i>	Hutan yang Dapat Dikonversi <i>Converted Forestry</i>	Jumlah/ <i>Total</i>
(1)	(2)	(3)	(4)	(5)
Wewiku	...	...	...	...
Malaka Barat	...	...	...	...
Weliman	...	...	...	...
Rinhat	...	...	...	...
Io Kufeu	...	...	...	...
Sasita Mean	...	...	...	...
Malaka Tengah	...	...	...	...
Botin Leobele	...	...	...	...
Laen Manen	...	...	...	...
Malaka Timur	...	...	...	...
Kobalima	...	...	...	...
Kobalima Timur	...	...	...	...
<b>Kabupaten Malaka</b>	...	...	...	...

Sumber/*Source*: UPT KPH Wilayah Kabupaten Malaka / *Forestry Forest of Malaka Regency*

**Tabel**  
**Table** 5.6.2

**Produksi Hasil Hutan Menurut Jenis Hasil Hutan di Kabupaten Malaka, 2021**  
**Forest Production by Kind of Forest Product in Malaka Regency, 2021**

Jenis Hasil Hutan <i>Kind of Forest Product</i>	satuan <i>Unit</i>	Produksi <i>Numbers of Production</i>	Harga/Unit <i>(Rupiah)</i>	Nilai Produksi <i>Value (Rp 000,-)</i>
(1)	(2)	(3)	(4)	(5)
<b>A. Kayu-kayuan, Arang dan Pohon/ Woods, Charcoal, and tree</b>				
1. Kayu jati bulat / <i>Taekwood Log</i>	M3	...	...	...
2. Kayu jati olahan/ <i>Processed Taekwoods</i>	M3	...	...	...
3. Kayu rimba bulat/ <i>Log Timber</i>	M3	...	...	...
4. Kayu rimba campuran/ <i>Mixed Timber</i>	M3	...	...	...
5. Kayu indah (mahoni dan lamtoro gung)/ <i>Mahogany and Lamtoro</i>	M3	...	...	...
6. Kayu cendana pilihan/ <i>Selected Sandalwood</i>	M3	...	...	...
7. Kayu cendana campuran/ <i>Mixed Sandalwood</i>	Kg	...	...	...
8. Mupuk Kelapa/ <i>Coconut Beam</i>	Kg	...	...	...
9. Kayu Papi/ <i>Papi Woods</i>	Ton	...	...	...
<b>B Non Kayu, Kulit dan Daud/Non Woods, Bark and leaf</b>				
1. Kemiri biji/ <i>Hazelnut</i>	Kg	...	...	...
2. Kemiri isi/ <i>Candlenut</i>	Kg	...	...	...
3. Asam biji/ <i>Tamarind</i>	Kg	...	...	...
4. Asam isi/ <i>Tamarind Kernel</i>	Kg	...	...	...
5. Lilin/ <i>Wox</i>	Kg	...	...	...
6. Madu/ <i>Honey</i>	Ltr	...	...	...
7. Nuri/ <i>Popinjay</i>	Ekor	...	...	...
8. Siri Hutan/ <i>Betel</i>	Kg	...	...	...
9. Ules	-	...	...	...

Sumber/Source: UPT KPH Wilayah Kabupaten Malaka / Forestry Forest of Malaka Regency

**Tabel**  
**Table** 5.6.3

**Produksi Hasil Hutan Berupa Kayu-kayuan Menurut Jenis dan Kecamatan Hutan di Kabupaten Malaka, 2021**  
**Forest Production of Timber Product by Type and Sub-District in Malaka Regency, 2021**

Kecamatan Subdistrict	Kayu Jati Bulat/ Taekwood Log (M3)	Kayu Jati Olahan/ Processed Taekwood (M3)	Kayu Rimba Campuran/ Mixed Timber (M3)	Mahoni &Lamtoro / Mahogany& Lamtoro (M3)	Kayu Papi/ Papi Wood (Ton)	Mupuk Kelapa/ Coconut Beam (Kg)
(1)	(2)	(3)	(4)	(5)	(6)	(7)
Wewiku	...	...	...	...	...	...
Malaka Barat	...	...	...	...	...	...
Weliman	...	...	...	...	...	...
Rinhat	...	...	...	...	...	...
lo Kufeu	...	...	...	...	...	...
Sasita Mean	...	...	...	...	...	...
Malaka Tengah	...	...	...	...	...	...
Botin Leobele	...	...	...	...	...	...
Laen Manen	...	...	...	...	...	...
Malaka Timur	...	...	...	...	...	...
Kobalima	...	...	...	...	...	...
Kobalima Timur	...	...	...	...	...	...

Sumber/Source: UPT KPH Wilayah Kabupaten Malaka / Forestry Forest of Malaka Regency

**Tabel**  
**Table** 5.6.4

**Produksi Hasil Hutan Berupa Kayu-kayuan Menurut Jenis dan Kecamatan Hutan di Kabupaten Malaka, 2021**  
**Forest Production of Timber Product by Type and Sub-District in Malaka Regency, 2021**

Kecamatan Subdistrict	Kayu Jati Bulat/ Taekwood Log (M3)	Kayu Jati Olahan/ Processed Taekwood (M3)	Kayu Rimba Campuran/ Mixed Timber (M3)	Mahoni &Lamtoro / Mahogany& Lamtoro (M3)	Kayu Papi/ Papi Wood (Ton)	Mupuk Kelapa/ Coconut Beam (Kg)
(1)	(2)	(3)	(4)	(5)	(6)	(7)
Wewiku	...	...	...	...	...	...
Malaka Barat	...	...	...	...	...	...
Weliman	...	...	...	...	...	...
Rinhat	...	...	...	...	...	...
lo Kufeu	...	...	...	...	...	...
Sasita Mean	...	...	...	...	...	...
Malaka Tengah	...	...	...	...	...	...
Botin Leobebe	...	...	...	...	...	...
Laen Manen	...	...	...	...	...	...
Malaka Timur	...	...	...	...	...	...
Kobalima	...	...	...	...	...	...
Kobalima Timur	...	...	...	...	...	...

Sumber/Source: UPT KPH Wilayah Kabupaten Malaka / Forestry Forest of Malaka Regency

**Tabel**  
**Table** 5.6.5

**Pengiriman Antar Pulau Hasil Hutan Non Kayu di Kabupaten Malaka, 2021**  
**The Inter-Island Shipping of Non Timber Forest Products in Malaka Regency, 2021**

Bulan Month	Kemiri Biji/ Hazelnut (Kg)	Kemiri Isi/ Candlenut (Kg)	Asam Biji/ Tamarind (Kg)	Asam Isi/ Tamarind Kernel (Kg)	Madu/ Honey (Liter)
(1)	(2)	(3)	(4)	(5)	(6)
Januari/January	...	...	...	...	...
Februari/February	...	...	...	...	...
Maret/March	...	...	...	...	...
April/April	...	...	...	...	...
Mei/May	...	...	...	...	...
Juni/June	...	...	...	...	...
Juli/July	...	...	...	...	...
Agustus/August	...	...	...	...	...
September/September	...	...	...	...	...
Oktober/October	...	...	...	...	...
November/November	...	...	...	...	...
Desember/December	...	...	...	...	...
<b>Kabupaten Malaka</b>	...	...	...	...	...

Sumber/Source: UPT KPH Wilayah Kabupaten Malaka / Forestry Forest of Malaka Regency





06

**PERTAMBANGAN DAN ENERGI**  
*MINING AND ENERGY*



**Sebanyak 1.042.500 watt daya terpasang di  
Kecamatan Malaka Tengah**



**Di Kobalima Timur, daya yang  
terpasang adalah 48.700, paling  
sedikit dibandingkan seluruh  
kecamatan di Malaka.**





**PENJELASAN TEKNIS**

1. Perusahaan Listrik Negara (PLN) adalah perusahaan listrik milik Negara yang mempunyai aktivitas kegiatan pembangkitan, transmisi, dan distribusi tenaga listrik.
2. Perusahaan Air Bersih adalah perusahaan yang mempunyai aktivitas dalam penampungan, penjernihan, dan penyaluran air bersih kepada rumah tangga, perusahaan industri, atau pengguna komersial lainnya.
3. Jumlah listrik/air bersih yang terjual adalah banyaknya listrik/air bersih yang disalurkan kepada para pelanggan.

**TECHNICAL NOTES**

1. *State Electricity Company (PLN) is a electricity company owed by state, that has activities for electricity production, transmission, and electricity distribution.*
2. *Water Supply Company (PDAM) is a company which has several activities such as collecting, purifying, and distributing clean water to households, industrial establishment, or other commercial users.*
3. *Sold Electricity/ clean water are total of electricity/ clean water which distributed to costumers.*



**ULASAN**

Di Kabupaten Malaka, listrik sudah masuk di seluruh kecamatan yang ada di kabupaten. Jumlah pelanggan listrik di Malaka adalah sebesar 4.882 dengan jumlah pelanggan yang masih terfokus di dua kecamatan terbesar di Kabupaten Malaka. Kecamatan tersebut adalah Malaka Tengah dengan jumlah pelanggan sebanyak 1.205 dan Kecamatan Malaka Barat dengan jumlah pelanggan 712.

Kecamatan-kecamatan lain di Malaka memiliki pelanggan yang tidak terlalu berbeda satu sama lain. Lalu, ada Kecamatan Kobalima Timur dengan jumlah pelanggan paling sedikit yaitu 44 pelanggan saja. Hal ini menunjukkan bahwa rasio elektrifikasi di Kobalima Timur masih rendah.

**DESCRIPTION**

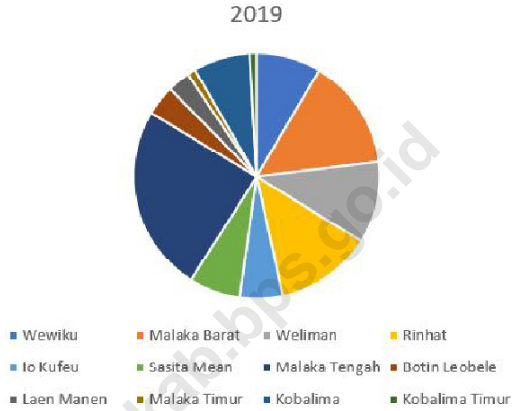
*In Malaka, electricity has already come in every districts. The electricity consumer in Malaka is 4.882 with the total of consumer still focused at the most populated districts in Malaka, Malaka Tengah with the consumer of 1.205 and Malaka Barat with the consumer of 712.*

*The other districts in Malaka have the consumer that isn't differ one to another. But, Kobalima Timur have the least consumer, at 44 consumers only. This shows us that the electrification ratio in Kobalima Timur is low.*



**Gambar** 6.1  
**Figures**

**Jumlah Pelanggan Listrik Menurut Kecamatan, 2019**  
**Number of Electricity Customers by Subdistrict, 2019**



Sumber/Source : Berdasarkan Peraturan Menteri Dalam Negeri No. 66 Tahun 2011 tanggal 28 Desember 2011  
Based on Minister Of Home Affairs Regulation No 66/2011, December 28, 2011





**Tabel**  
**Table** 6.1

**Daya Terpasang, Produksi, dan Distribusi Listrik PT. PLN (Persero) pada Cabang/Ranting PLN Menurut Kecamatan, 2021**  
**Installed Electricity Power, Production, and Distribution of PT. PLN (Persero) at PLN Branch by Subdistrict, 2021**

Kecamatan Subdistrict	Daya Terpasang Installed Electricity Power (KW)	Produksi Listrik Electricity Production (KWh)	Listrik Terjual Electricity Sold (KWh)	Dipakai Sendiri Own Used (KWh)	Susut/ Hilang Shrinkage/ Lost (KWh)
(1)	(2)	(3)	(4)	(5)	(6)
Wewiku	...	...	...	...	...
Malaka Barat	...	...	...	...	...
Weliman	...	...	...	...	...
Rinhat	...	...	...	...	...
Io Kufeu	...	...	...	...	...
Sasita Mean	...	...	...	...	...
Malaka Tengah	...	...	...	...	...
Botin Leobele	...	...	...	...	...
Laen Manen	...	...	...	...	...
Malaka Timur	...	...	...	...	...
Kobalima	...	...	...	...	...
Kobalima Timur	...	...	...	...	...
<b>Kabupaten Malaka</b>	...	...	...	...	...

Sumber/Source: Perusahaan Listrik Negara Ranting Atambua / State Electrical Company Branch of Atambua

**Tabel 6.2** Jumlah Pelanggan Listrik Menurut Kecamatan, 2019–2021  
**Table 6.2** Number of Electricity Customers by Subdistrict, 2020–2021

Kecamatan Subdistrict	2019	2021
(1)	(5)	(6)
Wewiku	415	...
Malaka Barat	712	...
Weliman	525	...
Rinhat	622	...
Io Kufeu	275	...
Sasita Mean	329	...
Malaka Tengah	1 205	...
Botin Leobele	194	...
Laen Manen	145	...
Malaka Timur	53	...
Kobalima	363	...
Kobalima Timur	44	...
<b>Kabupaten Malaka</b>	<b>4 882</b>	<b>...</b>

Sumber/Source: Perusahaan Listrik Negara Ranting Atambua / State Electrical Company Branch of Atambua

### 6.3 PERINDUSTRIAN INDUSTRY

**Tabel** 6.3.1 **Perkembangan Jumlah Perusahaan/Usaha Industri Menurut Golongan Usaha dan Bentuk Badan Hukum di Kabupaten Malaka, 2019-2021**  
*Trend of Establishments /Enterprises of Industry by Type of Establishments and Enterprises in Malaka Regency, 2019-*

<i>Kecamatan Sub-District</i>	2019	2020	2021
(1)	(2)	(3)	(4)
<b>I. Menurut Golongan Usaha / Type of Establishments</b>			
1. Perusahaan Besar/ <i>Big Establishment</i>	...	...	...
2. Perusahaan Menengah/ <i>Medium Establishment</i>	...	...	...
3. Perusahaan Kecil dan Mikro/ <i>Small and Micro Establishment</i>	...	...	...
<b>Jumlah/Total I</b>	...	...	...
<b>II. Menurut Bentuk Badan Hukum / Type of Enterprise</b>			
1. PT.	...	...	...
2. Koperasi/ <i>Cooperative</i>	...	...	...
3. CV	...	...	...
4. Firma (Fa)	...	...	...
5. Perorangan/ <i>Personal</i>	...	...	...
6. Badan Usaha Lain (BUL)/ <i>Other Establishment</i>	...	...	...
<b>Jumlah/Total II</b>	...	...	...

Sumber/Source: Dinas Penanaman Modal dan Pelayanan Terpadu Satu Pintu Kabupaten Malaka /*Board of Investment and Integrated Licensing Services*

**Tabel**  
**Table 6.3.2****Jumlah Pekerja dan Perusahaan/Usaha Industri Menurut Kecamatan dan Golongan Industri di Kabupaten Malaka, 2021****Number of Worker and Establishments/ Manufacturing Industries by Sub-District and Type of Industries in Malaka Regency, 2021**

Kecamatan Subdistrict	Industri Hasil Pertanian&Kehutanan/ <i>Agricultural Industry</i>		Industri Aneka/ <i>Divers Industry</i>	
	Unit Usaha/ <i>Establishment</i>	Tenaga Kerja/ <i>Worker</i>	Unit Usaha/ <i>Establishment</i>	Tenaga Kerja/ <i>Worker</i>
(1)	(2)	(3)	(4)	(5)
Wewiku	...	...	...	...
Malaka Barat	...	...	...	...
Weliman	...	...	...	...
Rinhat	...	...	...	...
Io Kufeu	...	...	...	...
Sasita Mean	...	...	...	...
Malaka Tengah	...	...	...	...
Botin Leobele	...	...	...	...
Laen Manen	...	...	...	...
Malaka Timur	...	...	...	...
Kobalima	...	...	...	...
Kobalima Timur	...	...	...	...
<b>Kabupaten Malaka</b>	...	...	...	...

Lanjutan Tabel/*Continued Table* 6.1.2

Kecamatan <i>Subdistrict</i>	Ind. Logam, Mesin & Kimia/ <i>Metal, Machine &amp; Chemical Industry</i>		Jumlah/ <i>Total</i>	
	Unit Usaha/ <i>Establishment</i>	Tenaga Kerja/ <i>Worker</i>	Unit Usaha/ <i>Establishment</i>	Tenaga Kerja/ <i>Worker</i>
(1)	(2)	(3)	(4)	(5)
Wewiku	...	...	...	...
Malaka Barat	...	...	...	...
Weliman	...	...	...	...
Rinhat	...	...	...	...
Io Kufeu	...	...	...	...
Sasita Mean	...	...	...	...
Malaka Tengah	...	...	...	...
Botin Leobele	...	...	...	...
Laen Manen	...	...	...	...
Malaka Timur	...	...	...	...
Kobalima	...	...	...	...
Kobalima Timur	...	...	...	...
<b>Kabupaten Malaka</b>	...	...	...	...

Sumber/*Source*: Dinas Perdagangan dan Perindustrian Kabupaten Malaka/*Manufacturing and Trade Office of Malaka Regency*

#### 6.4 KONSTRUKSI DAN PEERTAMBANGAN CONSTRUCTION AND MINING

**Tabel 6.4.1** Banyaknya Perusahaan Jasa Konstruksi Menurut Kecamatan dan Kualifikasinya di Kabupaten Malaka, 2021  
*Numbers of Construction Establishment by Sub-District and Qualification in Malaka Regency, 2021*

Kecamatan Subdistrict	Kualifikasi Perusahaan/Qualification		Jumlah/ Total
	Menengah Medium (M)	Kecil Small (K)	
(1)	(2)	(3)	(4)
Wewiku	...	...	...
Malaka Barat	...	...	...
Weliman	...	...	...
Rinhat	...	...	...
Io Kufeu	...	...	...
Sasita Mean	...	...	...
Malaka Tengah	...	...	...
Botin Leobele	...	...	...
Laen Manen	...	...	...
Malaka Timur	...	...	...
Kobalima	...	...	...
Kobalima Timur	...	...	...
<b>Kabupaten Malaka</b>	...	...	...

Sumber/Source: Bagian Pembangunan Pemda Malaka/Department of Development, Local Government of Malaka

**Tabel**  
**Table** 6.4.2

**Banyaknya Perusahaan Jasa Konstruksi menurut Bentuk Badan Hukum dan Kecamatan di Kabupaten Malaka, 2021**  
*Numbers of Construction Establishment by Type of Corporation and Sub-District in Malaka Regency, 2021*

Kecamatan Subdistrict	PT	CV	Perusahaan Daerah Local Establishment	Jumlah/ Total
(1)	(2)	(3)	(4)	(5)
Wewiku	...	...	...	...
Malaka Barat	...	...	...	...
Weliman	...	...	...	...
Rinhat	...	...	...	...
Io Kufeu	...	...	...	...
Sasita Mean	...	...	...	...
Malaka Tengah	...	...	...	...
Botin Leobele	...	...	...	...
Laen Manen	...	...	...	...
Malaka Timur	...	...	...	...
Kobalima	...	...	...	...
Kobalima Timur	...	...	...	...
<b>Kabupaten Malaka</b>	...	...	...	...

Sumber/Source: Bagian Pembangunan Pemda Malaka/Department of Development, Local Government of Malaka





07

**PARIWISATA  
TOURISM**



**Terdapat total 40 Rumah Makan yang tersebar di 3 kecamatan**

**37** di Kecamatan Malaka Tengah

**2** di Kecamatan Kobalima

**1** di Kecamatan Weliman





**PENJELASAN TEKNIS**

1. Wisatawan (turis) adalah setiap pengunjung yang mengunjungi suatu wilayah di luar tempat tinggalnya, tinggal paling sedikit 24 jam, akan tetapi tidak lebih dari satu tahun di tempat yang dikunjungi, dengan maksud antara lain : berlibur, rekreasi, olah raga, bisnis, menghadiri pertemuan, studi, dan kunjungan dengan alasan kesehatan, dll.
2. Tingkat penghunian kamar hotel adalah persentase banyaknya malam kamar yang dihuni terhadap banyaknya malam kamar yang tersedia.
3. Hotel tidak berbintang yaitu hotel yang tidak memenuhi persyaratan yang telah ditentukan, seperti fisik, bentuk pelayanan, kualifikasi tenaga kerja, jumlah kamar, dll.

**TECHNICAL NOTES**

1. *Tourist is an visitor who visiting an others location that far from he/she usually lives and stay there minimal 24 hours but not more than a year whit purpose such as pleasure, recreation, sport, business, attending meeting/conference, study, and health reason, etc.*
2. *Room occupancy rate is the number of room night occupied divided by number of room night available multiplied by 100 percent.*
3. *Non star-rated hotel is an hotel that don't meet standard specification regarding physical requirements, service provide, manpower qualification, number of room available, etc.*



**ULASAN**

Di Kabupaten Malaka, hanya sedikit saja rumah makan yang ada. Pusat rumah makan ada di Malaka Tengah dengan jumlah 37 unit. Selain itu, terbanyak kedua ada di Kobalima dengan jumlah 2 rumah makan. Dua kecamatan lain yang memiliki rumah makan ada di Weliman sebanyak 1 rumah makan. Hal ini menunjukkan bahwa bisnis rumah makan masih belum terlalu menjadi perhatian di Kabupaten Malaka.

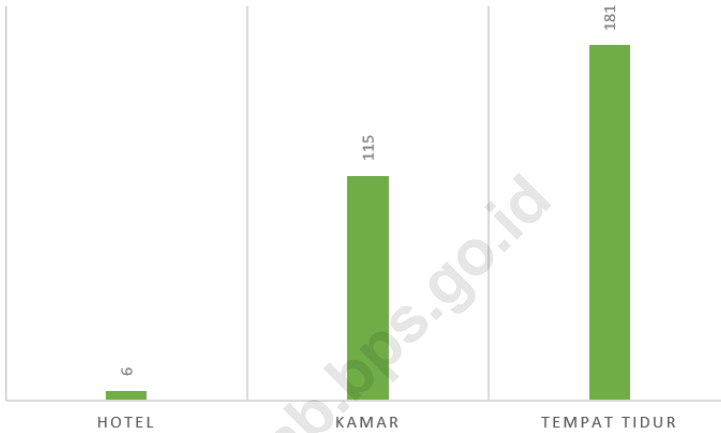
**DESCRIPTION**

*In Malaka, there are only 4 subdistrict that have restaurants. The most populated restaurant is at Malaka Tengah in total of 37 unit. The second largest one is Kobalima with 2 restaurants. Then, the other one is located at Weliman with 1 restaurant each. This shown us that they who concern in restaurant business isn't that much.*



**Gambar** 7.1  
**Figures**

**Banyaknya Akomodasi, Jumlah Kamar, dan Tempat Tidur Menurut Kecamatan di Kabupaten Malaka, 2021**



Sumber/Source : Badan Pusat Statistik (BPS)/  
Statistics of Indonesia, Badan Pusat Statistik





**Tabel**  
**Table** 7.1

**Jumlah Rumah Makan/Restoran Menurut Kecamatan,  
2019–2021**  
**Number of Restaurants by Subdistrict, 2019–2021**

Kecamatan Subdistrict	2019	2020	2021
(1)	(3)	(4)	(5)
Wewiku	...	-	-
Malaka Barat	...	-	-
Weliman	...	1	1
Rinhat	...	-	-
lo Kufeu	...	-	-
Sasita Mean	...	-	-
Malaka Tengah	...	37	37
Botin Leobele	...	-	-
Laen Manen	...	-	-
Malaka Timur	...	-	-
Kobalima	...	2	2
Kobalima Timur	...	-	-
<b>Kabupaten Malaka</b>	...	<b>40</b>	<b>40</b>

Catatan/Note: data terakhir jumlah rumah makan ada di tahun 2015/latest data by the year of 2015

Sumber/Source: Dinas Pariwisata/Tourism Official

**Tabel**  
**Table** 7.2

**Jumlah Pelintas Asing dan Domestik yang Berkunjung Menggunakan Pos Lintas Batas (PLB) Menurut Bulan di Kabupaten Malaka, 2021**  
**Number of Foreign and Domestic Tourists Who Visited Malaka Regency by PLB by Month, 2021**

Bulan Month	Wisatawan/Tourist		Jumlah/ Total
	Asing/ Foreign	Domestik/ Domestic	L+P
	L+P	L+P	L+P
(1)	(2)	(3)	(4)
Januari/January	-	3	3
Februari/February	-	-	-
Maret/March	-	5	5
April/April	-	-	-
Mei/May	-	11	11
Juni/June	-	3	3
Juli/July	-	-	-
Agustus/August	-	-	-
September/September	2	2	4
Oktober/October	-	17	17
November/November	7	18	25
Desember/December	1	63	64
<b>Jumlah / Total</b>	<b>10</b>	<b>122</b>	<b>132</b>

Sumber/Source: Survei Inbound-Outbound Tourist, BPS Kabupaten Belu/ Inbound-Outbound Tourist Survei, Statistic of Belu Regency

**Tabel**  
**Table** 7.3**Potensi Objek Wisata di Kabupaten Malaka, 2021**  
**Potency of Tourism Object in Malaka Regency, 2021**

<b>Objek Wisata/ Tourism Object</b>	<b>Keterangan/ Explanation</b>
(1)	(2)
Masin Lulik	Objek wisata alam di Kecamatan Kobalima, Desa Litamali
Danau Komu	Objek wisata alam di Kecamatan Wewiku, Desa Lamea
Tafatik Loro Dirma	Objek wisata budaya di Kecamatan Malaka Timur, Desa Dirma
Pantai Motamasin	Objek wisata alam di Kecamatan Kobalima Timur, Desa Alas Selatan
Bukit Cinta	Objek wisata alam di Kecamatan Kobalima Timur, Desa Kota Biru
Danau Mantasi	Objek wisata alam di Kecamatan Sasitamean, Desa Babotin
Wematan Maromak	Objek wisata alam di Kecamatan Malaka Tengah, Desa Wehali
Teluk Maubesi	Objek wisata alam di Kecamatan Malaka Tengah, Desa Fahiluka
Kolam Weluli	Objek wisata alan di Kecamatan Kobalima Timur, Desa Alas Selatan
Kolam Saluhu	Objek wisata alan di Kecamatan Kobalima Timur, Desa Alas Selatan
Pantai Motadikin	Objek wisata alam di Kecamatan Malaka Tengah, Desa Fahiluka

Lanjutan Tabel/*Continued Table 7.3*

<b>Objek Wisata/<i>Tourism Object</i></b>	<b>Keterangan/<i>Explanation</i></b>
(1)	(2)
Bendungan Benenain	Objek wisata buatan di Kecamatan Malaka Tengah, Desa Kakaniuk
Perbatasan RDTL Motamasin	Objek wisata buatan di Kecamatan Kobalima Timur, Desa Alas Selatan
Gua Maria Lourdes Tubaki	Objek wisata religi di Kecamatan Malaka Tengah, Desa Kamanasa
Tafatik Lasaen	Objek wisata budaya di Kecamatan Malaka Timur, Desa Kusa
Mata Air Weliman	Objek wisata alam di Kecamatan Weliman, Desa Laleten
Ksadan Tuaninu	Objek wisata budaya di Kecamatan Malaka Barat, Desa Umatoos
Pantai Abudenok	Objek wisata alam di Kecamatan Malaka Barat, Desa Umatoos
Pantai Beirasi	Objek wisata alam di Kecamatan Malaka Barat, Desa Rabasahaerain
Pantai Taberek	Objek wisata alam di Kecamatan Wewiku, Desa Alkani
Danau Nanebot	Objek wisata alam di Kecamatan Rinhat, Desa Nanebot
Gua Maria Loro Haitimuk	Objek wisata minat khusus di Kecamatan Weliman, Desa Haitimuk
Gua Maria Nindatan	Objek wisata religi di Kecamatan Malaka Timur, Desa Sanleo

Lanjutan Tabel/*Continued Table 7.3*

<b>Objek Wisata/<i>Tourism Object</i></b>	<b>Keterangan/<i>Explanation</i></b>
(1)	(2)
Pantai Raihenek	Objek wisata alam di Kecamatan Kobalima, Desa Rainawe
Pantai Loodik	Objek wisata alam di Kecamatan Kobalima, Desa Litamali
Pantai Wemasa	Objek wisata alam di Kecamatan Kobalima, Desa Litamali
Gua Maria Wemasa	Objek wisata religi di Kecamatan Kobalima, Desa Litamali
Gua Kateri	Objek wisata religi di Kecamatan Malaka Tengah, Desa Kateri
Tafatik Loro Haitimuk	Objek wisata budaya di Kecamatan Weliman, Desa Hatimuk
Sonaf Asmanulea	Objek wisata budaya Kecamatan Sasita Mean, Desa Manulea
Tafatik Laran	Objek wisata budaya Kecamatan Malaka Tengah, Desa Wehali
Tafatik Loro Lakekun	Objek wisata budaya Kecamatan Kobalima, Desa Lakekun Barat
Tafatik Liurai Malaka	Objek wisata budaya Kecamatan Sasita Mean, Desa Builaran
Pantai Lamea	Objek wisata alam di Kecamatan Wewiku, Desa Lamea

Sumber/*Source*: Dinas Pariwisata Kabupaten Malaka/ *Tourism Government of Malaka Regency*

**Tabel**  
**Table** 7.4**Banyaknya Akomodasi Hotel/Losmen, Jumlah Kamar, dan Tempat Tidur Menurut Kecamatan di Kabupaten Malaka, 2020–2021****Numbers of Hotel/Lodgings, Rooms, and Beds by Sub-District in Malaka Regency, 2020–2021**

Kecamatan Subdistrict	2020			2021		
	Hotel, Losmen/ Hotel, Lodging	Kamar/ Rooms	Tempat Tidur/ Beds	Hotel, Losmen/ Hotel, Lodging	Kamar/ Rooms	Tempat Tidur/ Beds
(1)	(2)	(3)	(4)	(5)	(6)	(7)
Wewiku	-	-	-	-	-	-
Malaka Barat	-	-	-	-	-	-
Weliman	-	-	-	-	-	-
Rinhat	-	-	-	-	-	-
Io Kufeu	-	-	-	-	-	-
Sasita Mean	-	-	-	-	-	-
Malaka Tengah	6	115	181	6	115	181
Botin Leobele	-	-	-	-	-	-
Laen Manen	-	-	-	-	-	-
Malaka Timur	-	-	-	-	-	-
Kobalima	-	-	-	-	-	-
Kobalima Timur	-	-	-	-	-	-
<b>Kabupaten Malaka</b>	<b>6</b>	<b>115</b>	<b>181</b>	<b>6</b>	<b>115</b>	<b>181</b>

Sumber/Source: Badan Pusat Statistik Kabupaten Belu/ BPS – Statistics of Belu Regency

Keterangan: Angka Hasil Perkiraan dengan Proporsi

**Tabel**  
**Table** 7.5

**Banyaknya Tamu Menurut Kewarganegaraan dan Rata-Rata Tingkat Penghunian Kamar di Kabupaten Malaka, 2021**  
**Numbers of Guest by Citizen and Occupancy Rate of Hotel in Malaka Regency, 2021**

Kecamatan Subdistrict	Banyaknya Tamu Numbers of Guest		Jumlah/ Total	Rata-Rata Tingkat Penghunian Kamar Room Occupancy Rate
	WNA Foreigner	WNI Indonesian		
(1)	(2)	(3)	(4)	(5)
Wewiku	-	-	-	-
Malaka Barat	-	-	-	-
Weliman	-	-	-	-
Rinhat	-	-	-	-
Io Kufeu	-	-	-	-
Sasita Mean	-	-	-	-
Malaka Tengah	-	1 061	1 061	9
Botin Leobele	-	-	-	-
Laen Manen	-	-	-	-
Malaka Timur	-	-	-	-
Kobalima	-	-	-	-
Kobalima Timur	-	-	-	-
<b>Kabupaten Malaka</b>	<b>-</b>	<b>1 061</b>	<b>1 061</b>	<b>9</b>

Sumber/Source: Badan Pusat Statistik Kabupaten Belu/ BPS – Statistics of Belu Regency

Keterangan: Angka Hasil Perkiraan dengan Proporsi



**Tabel**  
**Table** 7.6**Banyaknya Hotel dan Restoran/Rumah Makan di Kabupaten Malaka, 2021**  
**Numbers of Hotels and Restaurant in Malaka Regency, 2021**

Kecamatan Subdistrict	Hotel		Restoran/Rumah Makan Restaurant
	Berbintang A Star-Rated Hotel	Tidak Berbintang Non Star-Rated	
(1)	(2)	(3)	(4)
Wewiku	-	-	-
Malaka Barat	-	-	-
Weliman	-	-	1
Rinhat	-	-	-
Io Kufeu	-	-	-
Sasita Mean	-	-	-
Malaka Tengah	-	6	37
Botin Leobele	-	-	-
Laen Manen	-	-	-
Malaka Timur	-	-	-
Kobalima	-	-	2
Kobalima Timur	-	-	-
<b>Kabupaten Malaka</b>	<b>-</b>	<b>6</b>	<b>40</b>

Sumber/Source: Dinas Pariwisata Kabupaten Malaka/ Tourism Government of Malaka Regency

08

**TRANSPORTASI DAN KOMUNIKASI**  
**TRANSPORTATION AND COMMUNICATION**



**POS INDONESIA**



**KANTOR POS BOAS**



**KANTOR POS KOBALIMA  
TIMUR**



**KANTOR POS BETUN**



**KANTOR POS BESIKAMA**



**PENJELASAN TEKNIS**

1. Data panjang jalan Negara dan Provinsi bersumber dari Kementerian Pekerjaan Umum. Sedangkan jalan Kab/Kota bersumber dari Dinas Pekerjaan Umum Kab/Kota.
2. Sumber data transportasi berasal dari masing-masing instansi terkait, dikumpulkan oleh Badan Pusat Statistik (BPS) setiap bulan/tahun.
3. Kantor Pos adalah pemberi pelayanan pengiriman barang, uang, dsb dari suatu tempat ke tempat yang lain. Pengguna pelayanan biasanya diharuskan menempel perangko yang cukup pada sampul surat, kartu pos, pos wesel, warkat pos, paket, dsb.

**TECHNICAL NOTES**

1. *Length of state and Province roads data were taken from The Ministry of Public Works, while Length of regency roads data were taken from Regency Public Works Office.*
2. *Transportation data are taken from relevant institutions and compiled by BPS monthly/yearly.*
3. *Post office is an establishment dealing with the delivery of goods, letters, money, etc. from one place to another place. Service users usually put postage stamps on envelope and postcard or are charged with amount of money in obtaining services such as money order, aerogramme, package post, etc.*



**ULASAN**

Kondisi jalan di suatu wilayah dapat menjadi tolok ukur keberhasilan pembangunan di wilayah tersebut. Di Malaka, kondisi jalan yang baik terdapat 202,03 km. Dibandingkan dengan jalan yang rusak berat, yaitu 100,70 km, panjang jalan dengan kondisi baik ini termasuk cukup bagus. Total panjang jalan di Malaka adalah 330,23 km.

**DESCRIPTION**

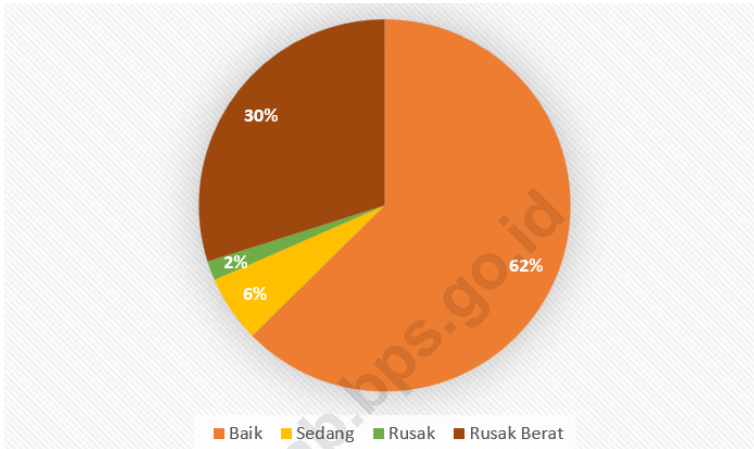
*The condition of roads in some region can be a measurement of succession in that region. In Malaka, the road's condition that is good is 202.03 km. Compared to the road that severely damage, 100,70 km, this length of roads is quite good. The total length of roads in Malaka is 330.23 km.*

<https://malakakab.bps.go.id>



**Gambar** 8.1  
**Figures**

**Panjang Jalan Menurut Kondisi Jalan, 2021**  
**Length of Roads by Condition of Roads, 2021**



Sumber/Source: Dinas Perhubungan Kabupaten Malaka/Transportation Official of Malaka Regency





## 8.1 TRANSPORTASI TRANSPORTATION

**Tabel 8.1.1** Panjang Jalan Menurut Tingkat Kewenangan Pemerintahan di Kabupaten Malaka (km), 2019–2021  
**Table** Length of Roads by Level of Government Authority in Malaka Regency (km), 2019–2021

Tingkat Kewenangan Pemerintahan Level of Government Authority	2019	2020	2021
(1)	(2)	(3)	(4)
Negara/State	66.58	66,58	66,580
Provinsi/Province	67.7	67,93	67,930
Kabupaten/Kota Regency/Municipality	229.08	330,23	330.231
<b>Jumlah/Total</b>	<b>363.36</b>	<b>464,74</b>	<b>464,741</b>

Sumber/Source: Dinas Perhubungan Kabupaten Malaka / Department of Transportation, Malaka Regency

**Tabel 8.1.2** Panjang Jalan Menurut Jenis Permukaan Jalan di Kabupaten Malaka (km), 2019–2021  
**Table** Length of Roads by Type of Road Surface in Malaka Regency (km), 2019–2021

Jenis Permukaan Jalan Type of Road Surface	2019	2020	2021
(1)	(2)	(3)	(4)
Aspal/Paved	220.60	231.59	231,600
Kerikil/Gravel	108.13	98.64	98,631
Tanah/Soil	1.50	-	-
Lainnya/Others	-	-	-
<b>Jumlah/Total</b>	<b>330.23</b>	<b>330.23</b>	<b>330,231</b>

Sumber/Source: Dinas Perhubungan Kabupaten Malaka / Department of Transportation, Malaka Regency

**Tabel 8.1.3** Panjang Jalan Menurut Kondisi Jalan di Kabupaten Malaka (km), 2019–2021  
**Table** *Length of Roads by Condition of Roads in Malaka Regency (km), 2019–2021*

Kondisi Jalan Condition of Roads	2019	2020	2021
(1)	(2)	(3)	(4)
Baik/Good	202.03	208.95	206,887
Sedang/Moderate	19.95	16.93	19,178
Rusak/Damage	7.55	5.70	5,510
Rusak Berat/Severely Damage	100.70	98.65	98,656
<b>Jumlah/Total</b>	<b>330.23</b>	<b>330.23</b>	<b>330,231</b>

Sumber/Source: Dinas Perhubungan Kabupaten Malaka / Department of Transportation, Malaka Regency

**Tabel 8.1.4** Banyaknya Kendaraan Bermotor di Kabupaten Malaka Menurut Jenis Kendaraan, 2021  
**Table 8.1.4** Numbers of Motor Vehicles in Malaka Regency by Type of Motor Vehicles, 2021

Jenis Kendaraan Type of Vehicles	2021
(1)	(3)
1. Sepeda Motor/ Motorcycle	16151
2. Sedan / Sedan	
3. Jep/ Jeep	645
4. Bus dan Sejenisnya/ Bus and One Kind of	
5. Pick Up	
6. Truck, Water Tank	
7. Alat Besar/Berat/ Machine	
8. Station Wagon	1 592
9. Ambulance	
10. Double Cabin	
11. Lainnya/ Others	
<b>Jumlah/Total</b>	<b>18 493</b>

Sumber/Source: Kepolisian Resor Malaka / Resort Police Office of Malaka

**Tabel**  
**Table** 8.1.5**Banyaknya Pelanggaran dan Kecelakaan Lalu Lintas di Kabupaten Malaka, 2020–2021**  
**Numbers of Delinquency and Traffic Accident in Malaka Regency, 2020–2021**

Jenis Pelanggaran <i>Type of Delinquency</i>	2020	2021
(1)	(2)	(3)
1. Pelanggaran/ <i>Delinquency</i>		
- tilang/ <i>ticketed</i>	825	137
- non tilang/ <i>non ticketed</i>	641	847
- kecelakaan / <i>accident</i>	...	...
2. Korban		
- mati / <i>death</i>	20	15
- luka berat / <i>seriously</i>	20	19
- luka ringan / <i>light</i>	80	45

Catatan/*Notes*: Data gabung reskrim/*integrated data of reskrim*Sumber/*Source*: Kepolisian Resor Malaka / *Resort Police Office of Malaka*

**Tabel** 8.1.6 **Banyaknya SIM, STNK,dan BPKB Kabupaten Belu dan Malaka, 2021**  
**Numbers of Driving and Vehicles License Issued by Type in Belu and Malaka Regency, 2021**

Jenis Surat Type of License	2021
(1)	(3)
1. Surat ijin mengemudi / <i>Driving License</i>	
- A	1 301
- A umum/ <i>General A</i>	179
- B I	10
- B I umum/ <i>General BI</i>	533
- B II	528
- C	3 346
2. STNK	...
3. BPKP	...

Sumber/Source: Kepolisian Resor Malaka / *Resort Police Office of Malaka*

**Tabel**  
**Table** 8.1.7**Banyaknya Mobil dan Bus Angkutan Penumpang Menurut Trayek di Kabupaten Malaka, 2020–2021**  
**Numbers of Car and Bus of Passenger by Route in Malaka Regency, 2020–2021**

Trayek Route	2020	2021	Perubahan Change (%)
(1)	(2)	(3)	(4)
1. Angkutan kota/ <i>Urban Transportation</i>	...	...	...
2. Angkutan pedesaan/ <i>Rural Transportation</i>	...	...	...
3. Angkutan antar kota dalam propinsi/ <i>Inter-Town Transportation in Province</i>	...	...	...
4. Angkutan antar kota antar propinsi/ <i>Inter-Town Transportation Inter-Province</i>	...	...	...
<b>Jumlah/Total</b>	...	...	...

Sumber/Source: Dinas Perhubungan Kabupaten Malaka / *Department of Transportation, Malaka Regency*



**Tabel** 8.1.8 **Banyaknya Mobil Barang Menurut Jenis dan Sifat di Kabupaten Malaka, 2021**  
**Numbers of Luggage Vehicle by Type and Characteristic in Malaka Regency, 2021**

Jenis Type	Jumlah/ Total
(1)	(2)
1. Truk / <i>Truck</i>	...
2. Truk Mini / <i>Mini Truck</i>	...
3. Pick-up	...
4. Tangki / <i>Water Tank</i>	...
<b>Jumlah/Total</b>	<b>...</b>

Sumber/Source: Dinas Perhubungan Kabupaten Malaka / *Department of Transportation, Malaka Regency*

## 8.2 KOMUNIKASI COMMUNICATION

**Tabel 8.2.1** Jumlah Kantor Pos Pembantu Menurut Kecamatan di Kabupaten Malaka, 2018–2021  
*Number of Post Offices Subsidiaries by Subdistrict in Malaka Regency, 2018–2021*

Kecamatan Subdistrict	2018	2019	2020	2021
(1)	(2)	(3)	(4)	(5)
Wewiku	-	-	-	-
Malaka Barat	1	1	1	1
Weliman	-	-	-	-
Rinhat	-	-	-	-
lo Kufeu	-	-	-	-
Sasita Mean	-	-	-	-
Malaka Tengah	1	1	1	1
Botin Leobebe	-	-	-	-
<i>Laen Manen</i>	-	-	-	-
<b>Malaka Timur</b>	1	1	1	1
<b>Kobalima</b>	-	-	-	-
<b>Kobalima Timur</b>	1	1	1	1
<b>Kabupaten Malaka</b>	<b>4</b>	<b>4</b>	<b>4</b>	<b>4</b>

Sumber/Source: PT Pos Indonesia, Atambua / Indonesia Post Office, Atambua

**Tabel 8.2.2** Banyaknya Surat Yang dikirim lewat Kantor Pos di Kabupaten Malaka Menurut Triwulanan dan Jenis Surat, 2020-2021  
**Numbers of Postal Mailed by Quarter and Type of Postal Mailed in Malaka Regency, 2020-2021**

Triwulan Quarter	Surat Yang Dikirim Postal Mailed	
	2020	2021
(1)	(2)	(3)
I	660	399
II	311	54
III	391	7
IV	367	0
<b>Jumlah/Total</b>	<b>1 729</b>	<b>460</b>

Sumber/Source: PT Pos Indonesia, Atambua / Indonesia Post Office, Atambua

**Tabel**  
**Table** 8.2.3

**Banyaknya Uang Yang diweselkan lewat Kantor Pos di Kabupaten Belu/Malaka Menurut Triwulanan, 2019–2021**  
**Much of Money That Posted Through Post Office in Belu/ Malaka Regency by Quarter, 2019–2021**

Triwulan Quarter	2019	2020	2021
(1)	(2)	(3)	(4)
I	820	1 705	2 050
II	1 376	1 310	2
III	2 067	1 375	2
IV	1 689	1 940	2
<b>Jumlah/Total</b>	<b>5 952</b>	<b>6 330</b>	<b>2 056</b>

Catatan/Note: Data Belu dan Malaka tidak dapat dipisahkan / the data cannot be separated

Sumber/Source: PT Pos Indonesia, Atambua / Indonesia Post Office, Atambua

**Tabel** 8.2.4 **Banyaknya Barang yang Dipaketkan lewat Kantor Pos di Kabupaten Malaka Menurut Triwulanan, 2019–2021**  
**Table** **Numbers of Goods Shipped Through Post Office in Malaka Regency Quarterly, 2019–2021**

Triwulan Quarter	2020	2021
(1)	(3)	(4)
I	118	91
II	90	200
III	154	429
IV	76	471
<b>Jumlah/Total</b>	<b>438</b>	<b>1 191</b>

Sumber/Source: PT Pos Indonesia, Atambua / Indonesia Post Office, Atambua

**Tabel**  
**Table** 8.2.5**Jumlah Sambungan Telepon Yang Disambung Menurut Jenis Pelanggan dan Wilayah di Kabupaten Malaka , 2021**  
**Numbers of Telephone Subscribers by Subscriber Type and Area in Malaka Regency, 2021**

Wilayah <i>Area</i>	Pemerintah/ <i>Government</i>	Swasta / Perorangan <i>Private</i>	Jumlah/ <i>Total</i>
(1)	(2)	(3)	(4)
Betun	...	...	...

Sumber/Source: Kantor Cabang Telekomunikasi Betun / *Telecommunication Office Branch Betun*



09

**PERBANKAN, KOPERASI, DAN HARGA-HARGA**  
**BANKING, COOPERATIVE, AND PRICES**

**Terbanyak di Malaka**

**30**

Malaka Tengah

**17**

Malaka Barat

**8**

Laen Manen



**Di Kabupaten Malaka terdapat 88 Koperasi  
yang didominasi oleh Koperasi Simpan  
Pinjam dan Koperasa Serba Usaha**





**PENJELASAN TEKNIS**

**TECHNICAL NOTES**

1. Koperasi adalah badan usaha yang beranggotakan orang seseorang atau badan hukum koperasi dengan melandaskan kegiatannya berdasarkan prinsip koperasi sekaligus sebagai gerakan ekonomi rakyat yang berdasar atas asas kekeluargaan.

1. *Cooperative is an establishment that its members are people or establishments with legal status of cooperative and its activities based on family principle*

<https://malakakab.bps.go.id>



**ULASAN**

Di wilayah Kabupaten Malaka, koperasi masih menjadi hal yang penting dalam menggerakkan ekonomi. Terdapat total 88 koperasi pada tahun 2021 dengan jumlah terbanyak di Kecamatan Malaka Tengah sejumlah 30. Di Kecamatan Sasita Mean masih belum terdapat koperasi hingga tahun 2021

**DESCRIPTION**

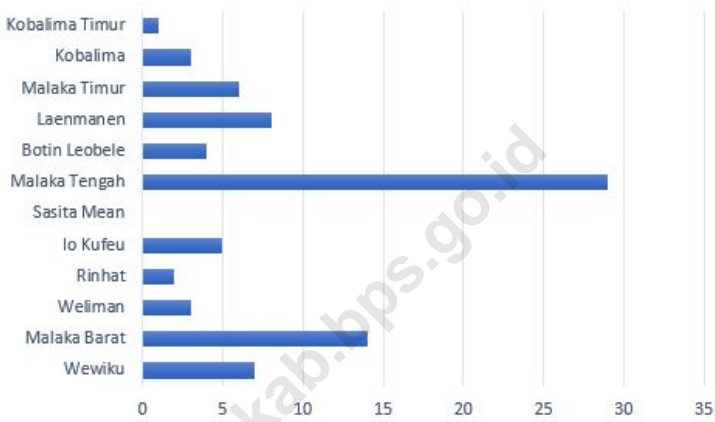
*In Malaka Regency, cooperative still being the one that is important for the economic aspect. There are 88 cooperatives of total in 2021 with the most cooperatives located at Malaka Tengah, 30 cooperatives in total. In Sasita Mean, there are no cooperatives built yet.*

<https://malakakab.bps.go.id>



**Gambar** 9.1  
**Figures**

**Jumlah Koperasi Aktif Menurut Kecamatan, 2021**  
**Number of Active Cooperative by Subdistrict, 2021**



Sumber/Source: Situs Kementerian Koperasi dan Usaha Kecil dan Menengah Republik Indonesia (<http://nik.depkop.go.id>)



## 9.1 BANK DAN KOPERASI BANK AND COOPERATIVE

**Tabel 9.1** Jumlah Koperasi Aktif Menurut Kecamatan di Kabupaten Malaka, 2018–2021  
*Number of Active Cooperative by Subdistrict in Malaka Regency, 2018–2021*

Kecamatan Subdistrict	2018	2019	2020	2021
(1)	(2)	(3)	(4)	(5)
Wewiku	6	7	7	7
Malaka Barat	12	15	17	17
Weliman	3	3	4	4
Rinhat	1	2	3	3
Io Kufeu	5	5	5	5
Sasita Mean	-	-	-	-
Malaka Tengah	29	29	30	30
Botin Leobele	3	4	4	4
<b>Laen Manen</b>	8	8	8	8
<b>Malaka Timur</b>	4	6	6	6
<b>Kobalima</b>	2	3	3	3
<b>Kobalima Timur</b>	-	1	1	1
<b>Kabupaten Malaka</b>	<b>73</b>	<b>83</b>	<b>88</b>	<b>88</b>

Sumber/Source: Situs Kementerian Koperasi dan Usaha Kecil dan Menengah Republik Indonesia (<http://nik.depkop.go.id>)



**Tabel**  
**Table** 9.1.2

**Jumlah Koperasi Menurut Jenis Koperasi dan Kecamatan di Kabupaten Malaka, 2021**  
**Number of Cooperative by Kind of Cooperative and Subdistrict in Malaka Regency, 2021**

Kecamatan Subdistrict	Jenis Koperasi/ Kind of Cooperative					Jumlah Total
	KUD	KPRI	KOPKAR	KOPPAS	Lainnya Other	
(1)	(2)	(3)	(4)	(5)	(6)	(7)
Wewiku	-	-	-	-	7	7
Malaka Barat	-	2	-	-	15	17
Weliman	-	-	-	-	4	4
Rinhat	-	-	-	-	3	3
Io Kufeu	-	2	-	-	3	5
Sasita Mean	-	-	-	-	-	-
Malaka Tengah	1	1	-	-	28	30
Botin Leobele	-	-	-	-	4	4
<b>Laen Manen</b>	-	-	-	-	8	8
<b>Malaka Timur</b>	-	1	-	-	5	6
<b>Kobalima</b>	-	-	-	-	3	3
<b>Kobalima Timur</b>	-	-	-	-	1	1
<b>Kabupaten Malaka</b>	<b>1</b>	<b>6</b>	<b>-</b>	<b>-</b>	<b>81</b>	<b>88</b>

Sumber/Source: Situs Kementerian Koperasi dan Usaha Kecil dan Menengah Republik Indonesia (<http://nik.depkop.go.id>)

**Tabel**  
**Table** 9.1.3

**Jumlah Bank di Kabupaten Malaka Menurut Kecamatan,  
2021**  
*Numbers of Bank in Malaka Regency by Sub-District in,  
2021*

Kecamatan <i>Subdistrict</i>	Cabang Branch	Unit Pembantu Supporting Unit	Jumlah/ <i>Total</i>
(1)	(2)	(3)	(4)
Wewiku	...	...	...
Malaka Barat	...	...	...
Weliman	...	...	...
Rinhat	...	...	...
Io Kufeu	...	...	...
Sasita Mean	...	...	...
Malaka Tengah	...	...	...
Botin Leobele	...	...	...
<b>Laen Manen</b>	...	...	...
<b>Malaka Timur</b>	...	...	...
<b>Kobalima</b>	...	...	...
<b>Kobalima Timur</b>	...	...	...
<b>Kabupaten Malaka</b>	...	...	...

Sumber/Source: Bank BNI, BRI, BPD, Danamon, Mandiri dan Pundi/ *Bank BNI, BRI, BPD, Danamon, Mandiri and Pundi*

**Tabel**  
**Table** 9.1.4**Jumlah Dana Simpanan pada Bank-bank Penyelenggara di Kabupaten Malaka Menurut Jenis Simpanan, 2018–2021**  
**Numbers of Saving Account at Banks in Malaka Regency by Type of Saving Account, 2018–2021***(Rp.Juta/Million)*

Tahun Year	Jenis Tabungan Type of Saving Account			Jumlah/ Total
	Tabungan Saving Deposits	Giro Demand Deposits	Simpanan lain Other Saving	
(1)	(2)	(3)	(4)	(5)
2018	117 034	24 555	28 007	169 597
2019	136 050	44 292	77 502	257 844
2020	111 945	31 929	34 927	178 802
2021	148 225	107 389	41 491	297 105

Sumber/Source: Kantor Perwakilan Bank Indonesia Provinsi Nusa Tenggara Timur/Bank Indonesia Representative Office of Nusa Tenggara Timur Province

**Tabel**  
**Table** 9.1.5

**Jumlah Penyimpan Dana pada Bank-bank Penyelenggara  
di Kabupaten Malaka Menurut Jenis Simpanan / Tabungan,  
2018–2021**

*Numbers of Safer Accounts at Banks in Malaka Regency by  
Type of Saving Account, 2018–2021*

*(Orang/Unit)*

Tahun Year	Jenis Tabungan Type of Saving Account			Jumlah/ Total
	Tabungan Saving Deposits	Giro Demand Deposits	Simpanan lain Other Saving	
(1)	(2)	(3)	(4)	(5)
2018	51 463	202	135	51 800
2019	55 739	481	134	56 354
2020	61 433	375	120	61 928
2021	83 229	547	196	83 972

Sumber/Source: Kantor Perwakilan Bank Indonesia Provinsi Nusa Tenggara Timur/Bank Indonesia Representative Office of Nusa Tenggara Timur Province

**Tabel** 9.1.6 **Posisi Kredit Perbankan di Kabupaten Malaka, 2017–2021**  
**Table** 9.1.6 **Credits Position of Banking in Malaka Regency, 2017–2021**

Tahun Year	Jenis Tabungan Type of Saving Account
(1)	(2)
2017	361 824
2018	397 119
2019	438 244
2020	469 638
2021	518 276

Sumber/Source: Kantor Perwakilan Bank Indonesia Provinsi Nusa Tenggara Timur/Bank Indonesia Representative Office of Nusa Tenggara Timur Province

**Tabel**  
**Table** 9.1.7**Posisi Kredit Usaha Kecil (KUK) dan Giro Perbankan di  
Kabupaten Malaka, 2008–2015**  
*Small Establishment's Credits Position of Banking and Giro  
in Malaka Regency, 2008–2015**(Jutaan Rupiah/ Millions Rupiah)*

Tahun Year	KUK	Giro
(1)	(2)	(3)
2008	399 330	82 697
2009	455 268	66 084
2010	128 544	63 210
2011	179 861	49 610
2012	256 866	75 285
2013	312 413	140 339
2014	371 850	206 094
2015	448 287	318 930

Sumber/Source: Kantor Perwakilan Bank Indonesia Provinsi Nusa Tenggara Timur/Bank Indonesia Representative Office of Nusa Tenggara Timur Province

**Tabel**  
**Table** 9.2**Indeks Harga Konsumen per Bulan Menurut Kelompok  
Pengeluaran (2018=100) di Kota Kupang, 2020**  
**Consumer Price Index per Month by Expenditure Group  
(2018=100) in Kupang Municipality, 2020**

<b>Bulan Month</b>	<b>Makanan, Minuman dan Tembakau Food</b>	<b>Pakaian dan Alas Kaki Clothing</b>	<b>Perumahan, Air, Listrik, dan Bahan Bakar Rumah Tangga Housing, Water, Electricity, and Household Fuels</b>
(1)	(2)	(3)	(4)
Januari/January	105,86	104,93	100,51
Februari/February	107,72	104,89	100,41
Maret/March	105,03	105,01	100,38
April/April	105,85	104,99	100,38
Mei/May	104,26	104,94	100,40
Juni/June	104,72	105,16	100,27
Juli/July	104,69	104,74	100,23
Agustus/August	101,65	104,63	100,20
September/September	101,23	104,59	100,23
Oktober/October	102,11	104,23	100,10
November/November	102,80	104,00	100,34
Desember/December	105,09	103,60	100,36

Lanjutan Tabel/*Continued Table 9.3*

<b>Bulan Month</b>	<b>Pendidikan Education</b>	<b>Rekreasi, Budaya, dan Olahraga Recreation, and Sport</b>	<b>Perlengkapan, Peralatan dan Pemeliharaan Rutin Rumah Tangga Domestic Needs</b>
(1)	(5)	(6)	(7)
Januari/ <i>January</i>	103,74	102,80	102,01
Februari/ <i>February</i>	103,74	102,88	102,18
Maret/ <i>March</i>	103,74	100,99	102,16
April/ <i>April</i>	103,74	101,03	101,91
Mei/ <i>May</i>	103,74	100,94	102,09
Juni/ <i>June</i>	103,74	100,40	102,20
Juli/ <i>July</i>	103,74	100,29	102,21
Agustus/ <i>August</i>	104,36	100,48	102,20
September/ <i>September</i>	104,36	100,56	102,34
Oktober/ <i>October</i>	104,36	100,50	102,33
November/ <i>November</i>	104,36	100,49	102,48
Desember/ <i>December</i>	104,36	100,82	102,51



Lanjutan Tabel/Continued Table 9.3

<b>Bulan Month</b>	<b>Kesehatan Health</b>	<b>Umum General</b>
(1)	(8)	(9)
Januari/January	101,96	103,69
Februari/February	101,81	104,20
Maret/March	103,21	103,51
April/April	103,78	103,71
Mei/May	104,40	103,87
Juni/June	104,91	103,80
Juli/July	105,26	103,43
Agustus/August	106,60	102,48
September/September	106,71	102,30
Oktober/October	106,65	102,49
November/November	106,73	102,72
Desember/December	106,73	103,51

Catatan/Note: Kupang adalah Sister City bagi Kabupaten Malaka/Kupang is the sister city for Malaka  
 Sumber/Source: BPS, Survei Harga Konsumen/BPS-Statistics Indonesia, Consumer Price Survey

**Tabel**  
**Table** 9.3**Laju Inflasi Bulanan Menurut Kelompok Pengeluaran  
(2018=100) di Kota Kupang, 2020**  
**Monthly Inflation Rate by Expenditure Group (2018=100) in  
Kupang Municipality, 2020**

<b>Bulan Month</b>	<b>Makanan, Minuman dan Tembakau Food</b>	<b>Pakaian dan Alas Kaki Clothing</b>	<b>Perumahan, Air, Listrik, dan Bahan Bakar Rumah Tangga Housing, Water, Electricity, and Household Fuels</b>
(1)	(2)	(3)	(4)
Januari/January	3,49	0,13	-0,12
Februari/February	1,76	-0,04	-0,10
Maret/March	-2,50	0,11	-0,03
April/April	0,78	-0,02	0,00
Mei/May	-1,50	-0,05	0,02
Juni/June	0,44	0,21	-0,13
Juli/July	-0,03	-0,40	-0,04
Agustus/August	-2,90	-0,11	-0,03
September/September	-0,41	-0,04	0,03
Oktober/October	0,87	-0,34	-0,13
November/November	0,68	-0,22	0,24
Desember/December	2,23	-0,38	0,02

Lanjutan Tabel/Continued Table 9.4

<b>Bulan Month</b>	<b>Pendidikan Education</b>	<b>Rekreasi, Budaya, dan Olahraga Recreation, and Sport</b>	<b>Perlengkapan, Peralatan dan Pemeliharaan Rutin Rumah Tangga Domestic Needs</b>
(1)	(5)	(6)	(7)
Januari/January	0,00	0,53	0,04
Februari/February	0,00	0,08	0,17
Maret/March	0,00	-1,84	-0,02
April/April	0,00	0,04	-0,24
Mei/May	0,00	-0,09	0,18
Juni/June	0,00	-0,53	0,11
Juli/July	0,00	-0,11	0,01
Agustus/August	0,60	0,19	-0,01
September/September	0,00	0,08	0,14
Oktober/October	0,00	-0,06	-0,01
November/November	0,00	-0,01	0,15
Desember/December	0,00	0,33	0,03

Lanjutan Tabel/*Continued Table 9.4*

<b>Bulan</b> <b>Month</b>	<b>Kesehatan</b> <b>Health</b>	<b>Umum</b> <b>General</b>
(1)	(8)	(9)
Januari/ <i>January</i>	0,86	0,47
Februari/ <i>February</i>	-0,15	0,49
Maret/ <i>March</i>	1,38	-0,66
April/ <i>April</i>	0,55	0,19
Mei/ <i>May</i>	0,60	0,15
Juni/ <i>June</i>	0,49	-0,07
Juli/ <i>July</i>	0,33	-0,36
Agustus/ <i>August</i>	1,27	-0,92
September/ <i>September</i>	0,10	-0,18
Oktober/ <i>October</i>	-0,06	0,19
November/ <i>November</i>	0,08	0,22
Desember/ <i>December</i>	0,00	0,77

Catatan/*Note*: Kupang adalah Sister City bagi Kabupaten Malaka/*Kupang is the sister city for Malaka*

Sumber/*Source*: BPS, Survei Harga Konsumen/*BPS-Statistics Indonesia, Consumer Price Survey*

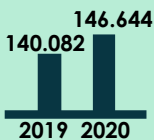


# 10

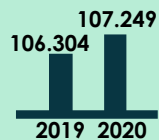
## PENGELUARAN PENDUDUK POPULATION EXPENDITURE



146.644



107.249



Di Malaka, pada tahun 2020 pengeluaran perkapita terbanyak untuk kelompok makanan adalah **padi-padian** dan untuk kelompok bukan makanan adalah **perumahan dan fasilitas rumah tangga**



**PENJELASAN TEKNIS**

1. Data pengeluaran dan konsumsi penduduk menurut kelompok barang diperoleh dari Survei Sosial Ekonomi Nasional (Susenas) yang dilakukan oleh BPS.
2. Data konsumsi/pengeluaran yang dikumpulkan pada Susenas dibagi menjadi dua kelompok yaitu konsumsi makanan dan konsumsi bukan makanan.
3. Untuk konsumsi bukan makanan pada umumnya yang dikumpulkan hanya data nilainya, kecuali untuk beberapa jenis pengeluaran tertentu, seperti penggunaan listrik, air, gas, dan bahan bakar minyak (BBM) yang juga dikumpulkan kuantitasnya.

**TECHNICAL NOTES**

1. *Data of consumer expenditure and consumption by commodity group are obtained from National Social-Economic Survey (Susenas) conducted by BPS.*
2. *Data of consumption/ expenditure which collected from Susenas are divided into two group, they are food and non-food consumption.*
3. *For non-food consumption, the data collected in general only their values, except for certain types of expenditure, such as electricity, water, gas, and fuel, which are also collected for their quantity data.*





**ULASAN**

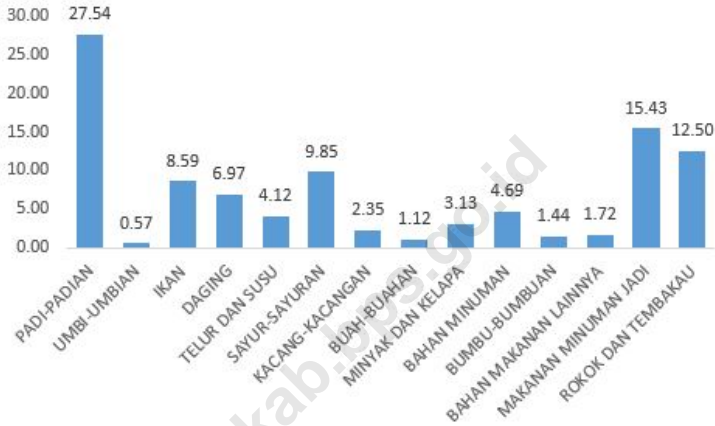
Menurut pengeluaran, dengan komoditas makanan, padi-padian menempati urutan pertama sebagai pengeluaran utama penduduk di Kabupaten Malaka dengan persentase 27,54 persen. Angka ini diikuti makanan dan minuman jadi sebesar 15,43 persen. Hal ini menunjukkan bahwa di Malaka makanan pokok masih menjadi konsumsi makanan yang utama.

**DESCRIPTION**

*Based on the consumption, food commodity, in Malaka rice placed at first place as the most consumption of Malaka Regency's mass with percentage of 27.54 percent. This been followed by processed foods and beverages at 15.43 percent. This shown us that basic foods still is the most consumption of Malaka's people.*

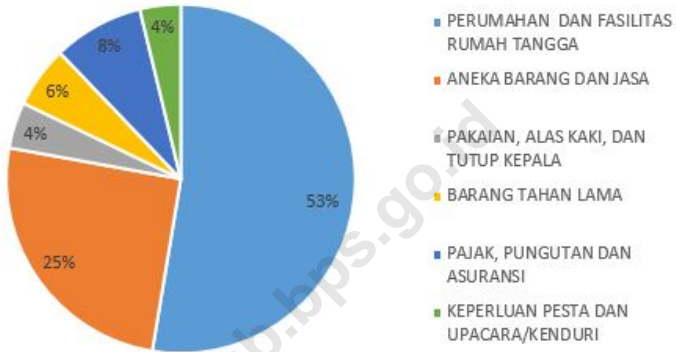


**Gambar 10.1** Persentase Pengeluaran per Kapita Sebulan Komoditas Makanan di Kabupaten Malaka, 2021  
**Figures**



Sumber/Source : BPS, Survei Sosial Ekonomi Nasional (Susenas) Maret/BPS-Statistics Indonesia, National Socioeconomic Survey March

**Gambar 10.2** **Persentase Pengeluaran per Kapita Sebulan Komoditas Bukan Makanan di Kabupaten Malaka, 2021**  
**Figures**



Sumber/Source : BPS, Survei Sosial Ekonomi Nasional (Susenas) Maret/BPS-Statistics Indonesia, National Socioeconomic Survey March

**Tabel**  
**Table** 10.1

**Rata-rata Pengeluaran per Kapita Sebulan Menurut Kelompok Komoditas (rupiah) di Kabupaten Malaka, 2020 dan 2021**  
*Monthly Average Expenditure per Capita by Commodity Group (rupiahs) in Malaka Regency, 2020 and 2021*

<b>Kelompok Komoditas/Commodity Group</b>	<b>2020</b>	<b>2021</b>
(1)	(2)	(3)
<b>Makanan/Food</b>		
Padi-padian/ <i>Cereals</i>	107 249	105 281
Umbi-umbian/ <i>Tubers</i>	3 271	3 274
Ikan/udang/cumi/kerang/ <i>Fish/shrimp/common squid/shells</i>	27 247	25 248
Daging/ <i>Meat</i>	30 354	33 571
Telur dan susu/ <i>Eggs and milk</i>	15 242	16 593
Sayur-sayuran/ <i>Vegetables</i>	41 451	43 181
Kacang-kacangan/ <i>Legumes</i>	9 226	10 312
Buah-buahan/ <i>Fruits</i>	8 013	5 783
Minyak dan kelapa/ <i>Oil and coconut</i>	10 657	10 889
Bahan minuman/ <i>Beverage stuffs</i>	17 855	18 414
Bumbu-bumbuan/ <i>Spices</i>	4 466	6 116
Konsumsi lainnya/ <i>Miscellaneous food items</i>	5 830	6 622
Makanan dan minuman jadi/ <i>Prepared food and beverages</i>	67 946	61 539
Rokok/ <i>Cigarettes</i>	37 930	35 469
<b>Jumlah makanan/Total food</b>	<b>386 738</b>	<b>382 293</b>
<b>Bukan makanan/Non-food</b>		
Perumahan dan fasilitas rumah tangga/ <i>Housing and household facilities</i>	146 644	155 233
Aneka komoditas dan jasa/ <i>Goods and services</i>	54 698	48 904
Pakaian, alas kaki, dan tutup kepala/ <i>Clothing, footwear, and headgear</i>	10 991	10 771
Komoditas tahan lama/ <i>Durable goods</i>	13 900	12 564
Pajak, pungutan, dan asuransi/ <i>Taxes and insurance</i>	22 056	28 966
Keperluan pesta dan upacara/kenduri/ <i>Parties and ceremonies</i>	4 078	7 141
<b>Jumlah bukan makanan/Total non-food</b>	<b>252 367</b>	<b>263 578</b>
<b>Jumlah/Total</b>	<b>639 105</b>	<b>645 871</b>

Sumber/Source: BPS, Survei Sosial Ekonomi Nasional (Susenas) Maret/BPS-Statistics Indonesia, National Socioeconomic Survey March

Tabel  
Table 10.2

**Persentase Pengeluaran per Kapita Sebulan Menurut Kelompok Komoditas di Kabupaten Malaka, 2020 dan 2021**  
**Percentage of Monthly Expenditure per Capita by Commodity Group in Malaka Regency, 2020 and 2021**

Kelompok Komoditas/Commodity Group	2020	2021
(1)	(2)	(3)
<b>Makanan/Food</b>		
Padi-padian/Cereals	27,73	27,54
Umbi-umbian/Tubers	0,85	0,86
Ikan/udang/cumi/kerang/Fish/shrimp/common squid/shells	7,05	6,60
Daging/Meat	7,85	8,78
Telur dan susu/Eggs and milk	3,94	4,34
Sayur-sayuran/Vegetables	10,72	11,30
Kacang-kacangan/Legumes	2,39	2,70
Buah-buahan/Fruits	2,07	1,51
Minyak dan kelapa/Oil and coconut	2,76	2,85
Bahan minuman/Beverage stuffs	4,62	4,82
Bumbu-bumbuan/Spices	1,15	1,60
Konsumsi lainnya/Miscellaneous food items	1,51	1,73
Makanan dan minuman jadi/Prepared food and beverages	17,56	16,10
Rokok/Cigarettes	9,80	9,27
<b>Jumlah makanan/Total food</b>	<b>100,00</b>	<b>100,00</b>
<b>Bukan makanan/Non-food</b>		
Perumahan dan fasilitas rumah tangga/Housing and household facilities	58,11	58,89
Aneka komoditas dan jasa/Goods and services	21,67	18,55
Pakaian, alas kaki, dan tutup kepala/Clothing, footwear, and headgear	4,35	4,09
Komoditas tahan lama/Durable goods	5,51	4,77
Pajak, pungutan, dan asuransi/Taxes and insurance	8,74	10,99
Keperluan pesta dan upacara/kenduri/Parties and ceremonies	1,62	2,71
<b>Jumlah bukan makanan/Total non-food</b>	<b>100,00</b>	<b>100,00</b>
<b>Jumlah/Total</b>	<b>100,00</b>	<b>100,00</b>

Sumber/Source: BPS, Survei Sosial Ekonomi Nasional (Susenas) Maret/BPS-Statistics Indonesia, National Socioeconomic Survey March

**Tabel**  
**Table** 10.3**Persentase Penduduk Menurut Golongan Pengeluaran Per Kapita Sebulan di Kabupaten Malaka, 2020 dan 2021**  
**Percentage of Population by Per Capita Spending Group a Month in Malaka Regency, 2020 and 2021**

<b>Golongan Pengeluaran</b> <i>Spending Group</i> <b>(Rp)</b>	<b>2020</b>	<b>2021</b>
(1)	(2)	(3)
< 150 000	-	-
150 000–199 999	-	-
200 000–299 999	8,37	4,98
300 000–499 999	34,67	7,51
500 000–749 999	26,94	11,69
750 000–999 999	17,63	16,44
1 000 000–1 499 999	9,03	21,92
> 1 500 000	3,36	37,46
<b>Jumlah/Total</b>	<b>100,00</b>	<b>100,00</b>

Sumber/Source: BPS, Survei Sosial Ekonomi Nasional (Susenas) Maret/BPS-Statistics Indonesia, National Socioeconomic Survey March





11


**PERDAGANGAN**  
**TRADE**

Jumlah fasilitas perdagangan kecil di Kabupaten Malaka menurut Dinas Perdagangan dan Perindustrian ada 507.

Rumah  
Makan  
**36**

Hotel  
**6**

Swalayan  
**1**





**PENJELASAN TEKNIS**

1. **Sektor perdagangan merupakan sektor yang sangat strategis dalam mata rantai aktivitas ekonomi karena berperan sebagai mediator antara rumah tangga (konsumen) dan produsen.**
2. Perdagangan atau perniagaan adalah kegiatan tukar menukar barang atau jasa atau keduanya dari satu orang atau badan usaha ke orang atau badan usaha lainnya dan mendapatkan sesuatu sebagai gantinya dari pembeli.
3. Sebagai jaringan distribusi yang melayani kebutuhan masyarakat baik untuk barang konsumtif maupun produktif maka segala kebijakan di sektor perdagangan selalu diarahkan untuk menjamin penyebaran serta ketersediaan berbagai barang kebutuhan tersebut secara lebih merata dengan harga yang dapat dijangkau oleh daya beli masyarakat.

**TECHNICAL NOTES**

1. *Trade sector is one of strategic sector in economic activities because it has important role as mediator between household (consumer) and producer.*
2. *Trade is the transfer of ownership of goods and services from one person or entity to another by getting something in exchange from buyer.*
3. *As distribution network which serve public needs in both consumptive goods and productive goods, trade sector policy always directed to assure distribution and availability of goods needs will more throughout with reachable price.*



**ULASAN**

Jumlah swalayan di Kabupaten Malaka pada tahun 2021 ada sebanyak 1 unit dan jumlah hotel ada sebanyak 6 unit.

**DESCRIPTION**

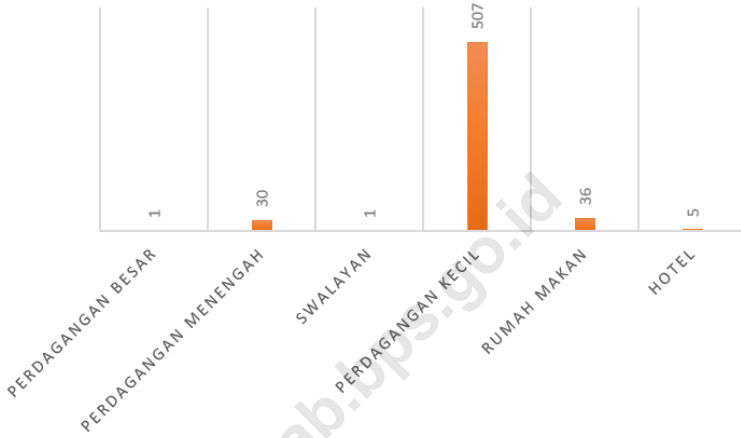
*There is 1 swalayan di Malaka Regency in the year of 2021 and there was 6 hotels which resides on Malaka Regency.*

<https://malakakab.bps.go.id>



**Gambar** 11.1  
**Figures**

**Jumlah Sarana Perdagangan di Malaka, 2021**  
**Total of Trading Facilities in Malaka Regency, 2021**



Sumber/Source: Dinas Perindustrian dan Perdagangan/Industry and Trade Official





**Tabel**  
**Table** 11.1

**Jumlah Sarana Perdagangan Menurut Jenisnya di  
Kabupaten Malaka, 2018–2021**  
*Number of Trading Facilities by Type of Facility in Malaka  
Regency, 2018–2021*

<b>Jenis Sarana Perdagangan</b> <i>Type of Trading Facilities</i>	<b>2018</b>	<b>2019</b>	<b>2020</b>	<b>2021*</b>
(1)	(2)	(3)	(4)	(5)
Pasar/Market	23	17	...	...
Toko/Store	...	...	...	...
Kios	...	...	...	...
Warung	...	...	...	...
<b>Jumlah/Total</b>	...	...	...	...

Sumber/Source: Pendataan PODES 2021/Potensi Desa 2021 Survey

**Tabel**  
**Table** 11.2

**Banyaknya Perusahaan/Usaha Sektor Perdagangan Menurut Jenis Usaha dan Kecamatan di Kabupaten Malaka, 2021**

*Numbers of Establishment by Trade Scale and Sub-District in Malaka Regency, 2021*

Kecamatan Subdistrict	--Perda- gangan Besar Large Scale	Perda- gangan Menengah Medium Scale	Swalayan	Perda- gangan Kecil Small Scale	Rumah Makan Restau- rant	Hotel	Jumlah Total
(1)	(2)	(3)	(4)	(5)	(6)	(7)	(8)
Wewiku	-	1	-	23	-	-	24
Malaka Barat	-	3	-	21	4	-	28
Weliman	-	1	-	22	-	-	23
Rinhat	-	-	-	12	-	-	12
Io Kufeu	-	-	-	9	-	-	9
Sasita Mean	-	1	-	9	-	-	10
Malaka Tengah	1	20	1	361	26	6	414
Botin Leobele	-	-	-	2	-	-	2
<b>Laen Manen</b>	-	1	-	16	-	-	17
<b>Malaka Timur</b>	-	1	-	10	-	-	11
<b>Kobalima</b>	-	1	-	14	3	-	18
<b>Kobalima Timur</b>	-	1	-	8	3	-	12
<b>Kabupaten Malaka</b>	<b>1</b>	<b>30</b>	<b>1</b>	<b>507</b>	<b>36</b>	<b>6</b>	<b>580</b>

Sumber/Source: Dinas Pariwisata Kabupaten Malaka dan BPS Kabupaten Belu/ *Tourism Service of Malaka Regency dan BPS of Belu Regency*

# 12

## SISTEM NERACA REGIONAL SYSTEM OF REGIONAL ACCOUNTS

38,40%



Pertanian, Kehutanan,  
dan Perikanan

### PDRB MALAKA 2021



ADHB : 2.929 M  
ADHK : 1.915 M

14,94%



Administrasi Pemerintah,  
Pertahanan,  
dan Jamsos Wajib

13,53%



Konstruksi

6,28%



Transportasi dan Pergudangan



**PENJELASAN TEKNIS****TECHNICAL NOTES**

- |  |  |
|--|--|
| <p>1. Produk Domestik Regional Bruto (PDRB) menggambarkan kemampuan suatu wilayah untuk menciptakan output (nilai tambah) pada suatu waktu tertentu. Untuk menyusun PDRB digunakan dua pendekatan yaitu sektoral dan penggunaan.</p>   | <p>1. <i>The basic measurement of output arising from economic activities is known as Gross Regional Domestic Product (GRDP). To compile these statistics, two approaches have been used, i.e "production approach" and "expenditure approach".</i></p>  |
| <p>2. Penyajian PDRB menurut sektor dirinci menurut total nilai tambah dari seluruh sektor ekonomi yang mencakup sektor Pertanian; Pertambangan dan Penggalian; Industri Pengolahan; Listrik, Gas, dan Air Bersih; Konstruksi; Perdagangan, Restoran, dan Hotel; Pengangkutan dan Komunikasi; Lembaga Keuangan; dan Jasa-jasa.</p> | <p>2. <i>GRDP by sector is classified by types of economic activities into 9 sector, such as Agriculture; Mining and Quarrying; Manufacturing Industry; Electricity, Gas, and Water Supply; Construction; Trade, Restaurant, and Hotel; Transportation and Communication; Financial entity and Services.</i></p>                             |
| <p>3. PDRB maupun agregat turunannya disajikan dalam 2 versi penilaian yaitu atas dasar harga konstan dan atas dasar harga berlaku. Disebut harga konstan karena penilainya didasarkan kepada harga satu tahun dasar tertentu (2000=100). Sedangkan harga berlaku penilainya menggunakan harga tahun berjalan.</p>                 | <p>3. <i>GRDP and its aggregations are presented in two form, at current market price and at constant base year market price. Current market price means all GRDP aggregations are valued at current market price, while constant base year market price means all GRDP aggregations are valued at fixed base year price (2000=100).</i></p> |
| <p>4. Laju pertumbuhan PDRB diperoleh dari perhitungan PDRB atas dasar harga k o n s t a n .</p>   | <p>4. <i>Growth of GRDP is derived from GRDP at constant current market price.</i></p>   |



**ULASAN**

Produk Domestik Regional Bruto (PDRB) baik yang Atas Harga Berlaku maupun Atas Dasar Harga Konstan relatif mengalami tren meningkat. Adapun kontribusi Kategori Pertanian, Kehutanan, Peternakan dan Perikanan (A) masih menyumbang nilai terbesar. Akan tetapi, jika dianalisis lebih jauh, peningkatan PDRB tersebut tidak serta merta dapat disimpulkan bahwa laju pertumbuhan ekonomi mengalami pertumbuhan yang cepat/positif. Pertumbuhan ekonomi melambat pada tahun 2021. Selain itu, share/kontribusi kategori A memang masih dominan tetapi share tersebut terus mengalami penurunan. Hal ini tidak dapat dikatakan kategori A sudah dianggap "tidak penting", tetapi kesimpulannya adalah masyarakat di Kabupaten Malaka mengalami perkembangan. Perkembangan tersebut terjadi di sektor Konstruksi.

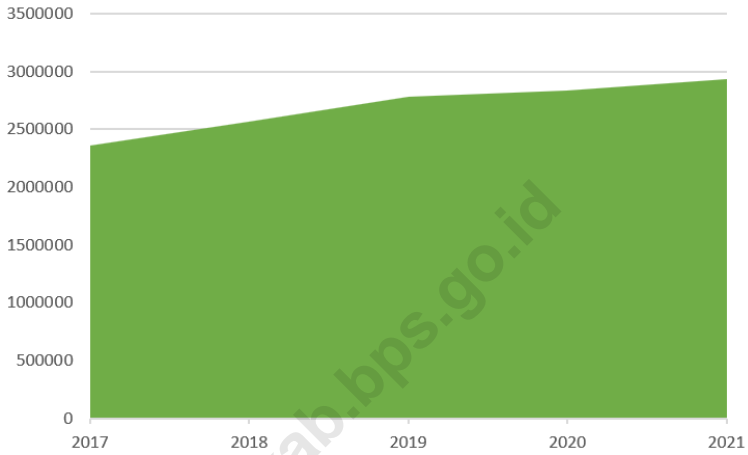
**DESCRIPTION**

*Gross Regional Domestic Product (GRDP) at Current Market Prices and at 2010 Constant Market Prices tends to increase, relatively. The contribution of Agriculture, Forestry, and Fishery (Category A) still contributes the biggest. But, the increment of GRDP can't be concluded that economic growth tends to increase positively. The economic growth decreasing at 2021. Besides, the share of Category A can be considered as 'not important', but it concludes that the civil of Malaka Regency has grown. The growth happens a Construction Category.*



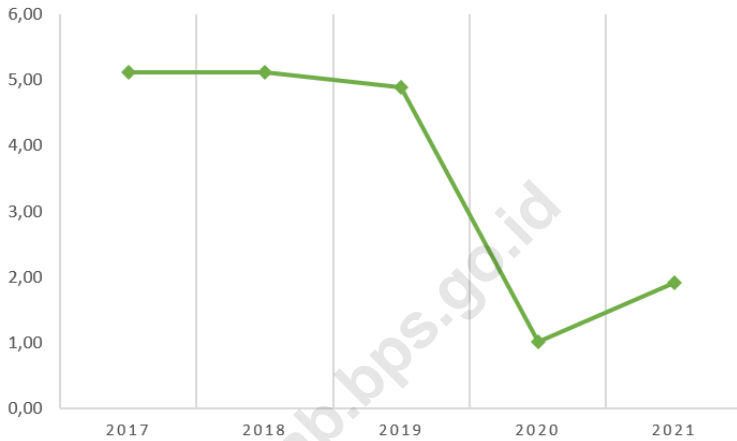


**Gambar** 12.1 **PDRB ADHB Menurut Lapangan Usaha dan Sektor (juta**  
**Figures** **rupiah), 2017–2021**



Sumber/Source : BPS, berbagai sumber/BPS-Statistics Indonesia, various sources

**Gambar** 12.2 **Laju Pertumbuhan Ekonomi (persen), 2017–2021**  
**Figures** **Economic Rate (percentage), 2017 - 2021**



Sumber/Source : BPS, berbagai sumber/BPS-Statistics Indonesia, various sources

**Tabel**  
**Table** 12.1.

**Produk Domestik Regional Bruto Atas Dasar Harga  
Berlaku Menurut Lapangan Usaha di Kabupaten Malaka  
(miliar rupiah), 2017–2021**  
**Gross Regional Domestic Product at Current Market Prices  
by Industry in Malaka Regency (billion rupiahs), 2017–  
2021**

	Lapangan Usaha/Industry	2017	2018	2019	2020*	2021**
	(1)	(2)	(3)	(4)	(5)	(6)
A	Pertanian, Kehutanan, dan Perikanan/ <i>Agriculture, Forestry, and Fishing</i>	891,54	960,05	1 024,80	1 067,45	1 125,08
B	Pertambangan dan Penggalian/ <i>Mining and Quarrying</i>	27,62	29,59	30,80	31,48	32,17
C	Industri Pengolahan/ <i>Manufacturing</i>	42,93	46,93	51,47	49,40	49,09
D	Pengadaan Listrik dan Gas/ <i>Electricity and Gas</i>	0,85	0,99	1,00	1,16	1,24
E	Pengadaan Air; Pengelolaan Sampah, Limbah, dan Daur Ulang/ <i>Water Supply; Sewerage, Waste Management, and Remediation Activities</i>	0,27	0,29	0,31	0,33	0,38
F	Konstruksi/ <i>Construction</i>	313,99	341,89	371,20	369,28	396,43
G	Perdagangan Besar dan Eceran; Reparasi Mobil dan Sepeda Motor/ <i>Wholesale and Retail Trade; Repair of Motor Vehicles and Motorcycles</i>	105,11	116,23	127,02	130,51	139,96
H	Transportasi dan Pergudangan/ <i>Transportation and Storage</i>	157,25	167,85	181,25	178,17	183,89
I	Penyediaan Akomodasi dan Makan Minum/ <i>Accommodation and Food Service Activities</i>	2,59	2,88	3,07	2,91	2,97
J	Informasi dan Komunikasi/ <i>Information and Communication</i>	141,73	151,10	162,24	168,21	177,01

Lanjutan Tabel/*Continued Table* 12.1

	<b>Lapangan Usaha/Industry</b>	<b>2017</b>	<b>2018</b>	<b>2019</b>	<b>2020*</b>	<b>2021**</b>
	(1)	(2)	(3)	(4)	(5)	(6)
K	Jasa Keuangan dan Asuransi/ <i>Financial and Insurance Activities</i>	31,99	33,67	35,02	38,58	41,74
L	Real Estat/ <i>Real Estate Activities</i>	64,99	69,34	72,67	67,61	68,87
M,N	Jasa Perusahaan/ <i>Business Activities</i>	1,01	1,07	1,15	0,84	0,72
O	Administrasi Pemerintahan, Pertahanan, dan Jaminan Sosial Wajib/ <i>Public Administration and Defence; Compulsory Social Security</i>	356,51	403,10	448,64	453,41	437,84
P	Jasa Pendidikan/ <i>Education</i>	123,44	137,08	152,20	155,52	153,80
Q	Jasa Kesehatan dan Kegiatan Sosial/ <i>Human Health and Social Work Activities</i>	30,11	33,76	38,23	42,01	46,43
R,S,T,U	Jasa Lainnya/ <i>Other Services Activities</i>	65,44	71,60	79,09	76,17	72,29
	<b>Produk Domestik Regional Bruto/<i>Gross Regional Domestic Product</i></b>	<b>2 357,37</b>	<b>2 567,43</b>	<b>2 780,15</b>	<b>2 833,05</b>	<b>2 929,91</b>

Catatan/Note: \*: Angka Sementara/ Preliminary

\*\*: Angka Sangat Sementara/ Very Preliminary

Sumber/Source: BPS, berbagai sensus, survei dan sumber lain/*BPS-Statistics Indonesia, various census, survey, and other sources*

**Tabel**  
**Table** 12.2

**Produk Domestik Regional Bruto Atas Dasar Harga Konstan 2010 Menurut Lapangan Usaha di Kabupaten Malaka (miliar rupiah), 2017–2021**  
**Gross Regional Domestic Product at 2010 Constant Market Prices by Industry in Malaka Regency (billion rupiahs), 2017–2021**

	Lapangan Usaha/ <i>Industry</i>	2017	2018	2019	2020*	2021**
	(1)	(2)	(3)	(4)	(5)	(6)
A	Pertanian, Kehutanan, dan Perikanan/ <i>Agriculture, Forestry, and Fishing</i>	680,98	710,05	737,97	753,20	781,99
B	Pertambangan dan Penggalian/ <i>Mining and Quarrying</i>	18,76	20,05	20,69	21,11	21,42
C	Industri Pengolahan/ <i>Manufacturing</i>	29,08	30,19	32,02	30,60	29,95
D	Pengadaan Listrik dan Gas/ <i>Electricity and Gas</i>	0,61	0,68	0,69	0,80	0,84
E	Pengadaan Air; Pengelolaan Sampah, Limbah, dan Daur Ulang/ <i>Water Supply; Sewerage, Waste Management, and Remediation Activities</i>	0,16	0,17	0,18	0,19	0,22
F	Konstruksi/ <i>Construction</i>	193,57	205,16	215,38	214,45	228,26
G	Perdagangan Besar dan Eceran; Reparasi Mobil dan Sepeda Motor/ <i>Wholesale and Retail Trade; Repair of Motor Vehicles and Motorcycles</i>	66,60	70,88	75,62	74,91	78,01
H	Transportasi dan Pergudangan/ <i>Transportation and Storage</i>	111,07	116,06	121,59	118,87	122,55
I	Penyediaan Akomodasi dan Makan Minum/ <i>Accommodation and Food Service Activities</i>	1,81	1,96	2,07	1,98	2,03
J	Informasi dan Komunikasi/ <i>Information and Communication</i>	114,37	118,57	125,28	131,35	134,43

Lanjutan Tabel/*Continued Table 12.2*

Lapangan Usaha/ <i>Industry</i>		2017	2018	2019	2020*	2021**
(1)		(2)	(3)	(4)	(5)	(6)
K	Jasa Keuangan dan Asuransi/ <i>Financial and Insurance Activities</i>	22,68	22,95	23,43	25,89	26,66
L	Real Estat/ <i>Real Estate Activities</i>	48,58	50,85	51,39	48,15	49,56
M,N	Jasa Perusahaan/ <i>Business Activities</i>	0,69	0,70	0,73	0,52	0,44
O	Administrasi Pemerintahan, Pertahanan, dan Jaminan Sosial Wajib/ <i>Public Administration and Defence; Compulsory Social Security</i>	243,97	261,23	279,60	284,02	269,02
P	Jasa Pendidikan/ <i>Education</i>	86,64	91,34	96,42	97,68	95,51
Q	Jasa Kesehatan dan Kegiatan Sosial/ <i>Human Health and Social Work Activities</i>	21,31	23,10	25,10	26,08	28,43
R,S,T,U	Jasa Lainnya/ <i>Other Services Activities</i>	46,47	49,68	52,32	49,66	46,22
<b>Produk Domestik Regional Bruto/<i>Gross Regional Domestic Product</i></b>		<b>1 687,34</b>	<b>1 773,64</b>	<b>1 860,50</b>	<b>1 879,44</b>	<b>1 915,54</b>

Catatan/*Note*: \*: Angka Sementara/ Preliminary

\*\* : Angka Sangat Sementara/ Very Preliminary

Sumber/*Source*: BPS, berbagai sensus, survei dan sumber lain/*BPS-Statistics Indonesia, various census, survey, and other sources*

**Tabel**  
**Table** 12.3

**Distribusi Persentase Produk Domestik Regional Bruto Atas Dasar Harga Berlaku Menurut Lapangan Usaha di Kabupaten Malaka, 2017–2021**  
**Percentage Distribution of Gross Regional Domestic Product at Current Market Prices by Industry in Malaka Regency, 2017–2021**

	Lapangan Usaha/Industry	2017	2018	2019	2020*	2021**
	(1)	(2)	(3)	(4)	(5)	(6)
A	Pertanian, Kehutanan, dan Perikanan/ <i>Agriculture, Forestry, and Fishing</i>	37,82	37,39	36,86	37,68	38,40
B	Pertambangan dan Penggalian/ <i>Mining and Quarrying</i>	1,17	1,15	1,11	1,11	1,10
C	Industri Pengolahan/ <i>Manufacturing</i>	1,82	1,83	1,85	1,74	1,68
D	Pengadaan Listrik dan Gas/ <i>Electricity and Gas</i>	0,04	0,04	0,04	0,04	0,04
E	Pengadaan Air; Pengelolaan Sampah, Limbah, dan Daur Ulang/ <i>Water Supply; Sewerage, Waste Management, and Remediation Activities</i>	0,01	0,01	0,01	0,01	0,01
F	Konstruksi/ <i>Construction</i>	13,32	13,32	13,35	13,03	13,53
G	Perdagangan Besar dan Eceran; Reparasi Mobil dan Sepeda Motor/ <i>Wholesale and Retail Trade; Repair of Motor Vehicles and Motorcycles</i>	4,46	4,53	4,57	4,61	4,78
H	Transportasi dan Pergudangan/ <i>Transportation and Storage</i>	6,67	6,54	6,52	6,29	6,28
I	Penyediaan Akomodasi dan Makan Minum/ <i>Accommodation and Food Service Activities</i>	0,11	0,11	0,11	0,10	0,10
J	Informasi dan Komunikasi/ <i>Information and Communication</i>	6,01	5,89	5,84	5,94	6,04
K	Jasa Keuangan dan Asuransi/ <i>Financial and Insurance Activities</i>	1,36	1,31	1,26	1,36	1,42



Lanjutan Tabel/*Continued Table* 12.3

Lapangan Usaha/ <i>Industry</i>		2017	2018	2019	2020*	2021**
(1)		(2)	(3)	(4)	(5)	(6)
L	Real Estat/ <i>Real Estate Activities</i>	2,76	2,70	2,61	2,39	2,35
M,N	Jasa Perusahaan/ <i>Business Activities</i>	0,04	0,04	0,04	0,03	0,02
O	Administrasi Pemerintahan, Pertahanan, dan Jaminan Sosial Wajib/ <i>Public Administration and Defence; Compulsory Social Security</i>	15,12	15,70	16,14	16,00	14,94
P	Jasa Pendidikan/ <i>Education</i>	5,24	5,34	5,47	5,49	5,25
Q	Jasa Kesehatan dan Kegiatan Sosial/ <i>Human Health and Social Work Activities</i>	1,28	1,32	1,38	1,48	1,58
R,S,T,U	Jasa Lainnya/ <i>Other Services Activities</i>	2,78	2,79	2,84	2,69	2,47
<b>Produk Domestik Regional Bruto/<i>Gross Regional Domestic Product</i></b>		100,00	100,00	100,00	100,00	100,00

Catatan/*Note*: \*: Angka Sementara/ Preliminary

\*\* : Angka Sangat Sementara/ Very Preliminary

Sumber/*Source*: BPS, berbagai sensus, survei dan sumber lain/*BPS-Statistics Indonesia, various census, survey, and other sources*

**Tabel**  
**Table** 12.4

**Laju Pertumbuhan Produk Domestik Regional Bruto Atas Dasar Harga Konstan 2010 Menurut Lapangan Usaha di Kabupaten Malaka (persen), 2017–2021**  
**Growth Rate of Gross Regional Domestic Product at 2010 Constant Market Prices by Industry in Malaka Regency (percent), 2017–2021**

	Lapangan Usaha/Industry	2017	2018	2019	2020 *	2021 **
	(1)	(2)	(3)	(4)	(5)	(6)
A	Pertanian, Kehutanan, dan Perikanan/ <i>Agriculture, Forestry, and Fishing</i>	4,35	4,27	3,93	2,06	3,82
B	Pertambangan dan Penggalian/ <i>Mining and Quarrying</i>	8,21	6,87	3,21	2,02	1,47
C	Industri Pengolahan/ <i>Manufacturing</i>	6,49	3,83	6,05	-4,45	-2,11
D	Pengadaan Listrik dan Gas/ <i>Electricity and Gas</i>	0,42	12,69	0,66	16,40	5,17
E	Pengadaan Air; Pengelolaan Sampah, Limbah, dan Daur Ulang/ <i>Water Supply; Sewerage, Waste Management, and Remediation Activities</i>	2,57	5,18	5,09	7,10	12,94
F	Konstruksi/ <i>Construction</i>	5,36	5,99	4,98	-0,43	6,44
G	Perdagangan Besar dan Eceran; Reparasi Mobil dan Sepeda Motor/ <i>Wholesale and Retail Trade; Repair of Motor Vehicles and Motorcycles</i>	3,61	6,43	6,70	-0,95	4,14
H	Transportasi dan Pergudangan/ <i>Transportation and Storage</i>	5,87	4,49	4,77	-2,24	3,09
I	Penyediaan Akomodasi dan Makan Minum/ <i>Accommodation and Food Service Activities</i>	9,00	8,26	5,79	-4,58	2,55
J	Informasi dan Komunikasi/ <i>Information and Communication</i>	4,84	3,67	5,67	4,84	2,35
K	Jasa Keuangan dan Asuransi/ <i>Financial and Insurance Activities</i>	8,42	1,16	2,09	10,50	2,97
L	Real Estat/ <i>Real Estate Activities</i>	5,03	4,69	1,05	-6,30	2,94
M,N	Jasa Perusahaan/ <i>Business Activities</i>	1,90	2,31	3,74	-28,64	-14,82

Lanjutan Tabel/*Continued Table 12.4*

<b>Lapangan Usaha/Industry</b>		<b>2017</b>	<b>2018</b>	<b>2019</b>	<b>2020 *</b>	<b>2021 **</b>
	(1)	(2)	(3)	(4)	(5)	(6)
O	Administrasi Pemerintahan, Pertahanan, dan Jaminan Sosial Wajib/ <i>Public Administration and Defence; Compulsory Social Security</i>	5,59	7,08	7,03	1,58	-5,28
P	Jasa Pendidikan/ <i>Education</i>	6,42	5,43	5,56	1,30	-2,22
Q	Jasa Kesehatan dan Kegiatan Sosial/ <i>Human Health and Social Work Activities</i>	7,93	8,39	8,68	3,91	8,99
R,S,T,U	Jasa Lainnya/ <i>Other Services Activities</i>	6,64	6,92	5,31	-5,10	-6,92
<b>Produk Domestik Regional Bruto/ Gross Regional Domestic Product</b>		5,11	5,11	4,90	1,02	1,92

Catatan/Note: \*: Angka Sementara/Preliminary

\*\*: Angka Sangat Sementara/ Very Preliminary

Sumber/Source: BPS, berbagai sensus, survei dan sumber lain/*BPS-Statistics Indonesia, various census, survey, and other sources*

**Tabel**  
**Table** 12.5

**Produk Domestik Regional Bruto Atas Dasar Harga Berlaku Menurut Jenis Pengeluaran di Kabupaten Malaka (miliar rupiah), 2017–2021**  
**Gross Regional Domestic Product at Current Market Prices by Type of Expenditure in Malaka Regency (billion rupiahs), 2017–2021**

<b>Jenis Pengeluaran</b> <b>Type of Expenditure</b>	<b>2017</b>	<b>2018</b>	<b>2019</b>	<b>2020*</b>	<b>2021**</b>
(1)	(2)	(3)	(4)	(5)	(6)
Pengeluaran Konsumsi Rumah Tangga <i>Household Consumption Expenditure</i>	2 010,07	2 132,40	2 273,21	2 241,42	2 331,07
Pengeluaran Konsumsi LNPRT <i>NPISH Consumption Expenditure</i>	52,78	59,82	67,19	63,45	68,02
Pengeluaran Konsumsi Pemerintah <i>Government Consumption Expenditure</i>	941,60	1 021,10	1 054,61	988,51	987,74
Pembentukan Modal Tetap Bruto <i>Gross Fixed Capital Formation</i>	1 385,93	1 483,23	1 572,46	1 493,41	1 559,66
Perubahan Inventori <i>Changes in Inventories</i>	17,05	26,47	31,02	36,40	40,02
Net Ekspor/Net Exports	-2 050,06	-2 155,60	-2 218,35	-1 990,14	-2 056,60
<b>Produk Domestik Regional Bruto/Gross Regional Domestic Product</b>	<b>2 357,37</b>	<b>2 567,42</b>	<b>2 780,15</b>	<b>2 833,04</b>	<b>2 929,91</b>

Catatan/Note: \*: Angka Sementara/ Preliminary

\*\* : Angka Sangat Sementara/ Very Preliminary

Sumber/Source: BPS, berbagai sensus, survei dan sumber lain/BPS-Statistics Indonesia, various census, survey, and other sources

**Tabel**  
**Table** 12.6

**Produk Domestik Regional Bruto Atas Dasar Harga Konstan 2010 Menurut Jenis Pengeluaran di Kabupaten Malaka (miliar rupiah), 2017–2021**  
**Gross Regional Domestic Product at 2010 Constant Market Prices by Type of Expenditure in Malaka Regency (billion rupiahs), 2017–2021**

Jenis Pengeluaran Type of Expenditure	2017	2018	2019	2020*	2021**
(1)	(2)	(3)	(4)	(5)	(6)
Pengeluaran Konsumsi Rumah Tangga <i>Household Consumption Expenditure</i>	1 446,97	1 506,00	1 572,67	1 563,31	1 617,74
Pengeluaran Konsumsi LNPRT <i>NPISH Consumption Expenditure</i>	38,66	41,56	45,30	42,04	44,56
Pengeluaran Konsumsi Pemerintah <i>Government Consumption Expenditure</i>	482,19	512,99	528,27	490,59	473,99
Pembentukan Modal Tetap Bruto <i>Gross Fixed Capital Formation</i>	979,49	1 020,83	1 057,20	988,07	1 015,00
Perubahan Inventori <i>Changes in Inventories</i>	10,40	15,36	17,22	19,88	20,20
Net Ekspor/Net Exports	-1 270,39	-1 323,11	-1 360,16	-1 224,46	-1 255,96
<b>Produk Domestik Regional Bruto/Gross Regional Domestic Product</b>	<b>1 687,34</b>	<b>1 773,63</b>	<b>1 860,49</b>	<b>1 879,44</b>	<b>1 915,53</b>

Catatan/Note: \*: Angka Sementara/Preliminary

\*\* : Angka Sangat Sementara /Very Preliminary

Sumber/Source: BPS, berbagai sensus, survei dan sumber lain/BPS-Statistics Indonesia, various census, survey, and other sources

**Tabel**  
**Table** 12.7**Laju Pertumbuhan Produk Domestik Regional Bruto Atas Dasar Harga Konstan 2010 Menurut Pengeluaran di Kabupaten Malaka (persen), 2017–2021**  
**Growth Rate of Gross Regional Domestic Product at 2010 Constant Market Prices by Expenditure in Malaka Regency (percent), 2017–2021**

<b>Jenis Pengeluaran</b> <b>Type of Expenditure</b>	<b>2017</b>	<b>2018</b>	<b>2019</b>	<b>2020*</b>	<b>2021**</b>
(1)	(2)	(3)	(4)	(5)	(6)
Pengeluaran Konsumsi Rumah Tangga <i>Household Consumption Expenditure</i>	4,10	4,08	4,43	-0,60	3,48
Pengeluaran Konsumsi LNPRT <i>NPISH Consumption Expenditure</i>	7,33	7,50	8,98	-7,19	6,00
Pengeluaran Konsumsi Pemerintah <i>Government Consumption Expenditure</i>	2,61	6,39	2,98	-7,13	-3,39
Pembentukan Modal Tetap Bruto <i>Gross Fixed Capital Formation</i>	12,53	4,22	3,56	-6,54	2,73
Perubahan Inventori <i>Changes in Inventories</i>	12,62	47,65	12,09	15,46	1,63
Net Ekspor/Net Exports	8,55	4,15	2,80	-9,98	2,57
<b>Produk Domestik Regional Bruto/Gross Regional Domestic Product</b>	<b>5,11</b>	<b>5,11</b>	<b>4,90</b>	<b>1,02</b>	<b>1,92</b>

Catatan/Note: \*: Angka Sementara/Preliminary

\*\*: Angka Sangat Sementara /Very Preliminary

Sumber/Source: BPS, berbagai sensus, survei dan sumber lain/BPS-Statistics Indonesia, various census, survey, and other sources

**Tabel**  
**Table** 12.8

**Laju Pertumbuhan Implisit Produk Domestik Regional  
Bruto Atas Dasar Harga Berlaku Menurut Pengeluaran di  
Kabupaten Malaka (persen), 2017–2021**  
*Implicit Growth Rate of Gross Regional Domestic Product  
at Current Market Prices by Expenditure in Malaka Regency  
(percent), 2017–2021*

<b>Jenis Pengeluaran</b> <i>Type of Expenditure</i>	<b>2017</b>	<b>2018</b>	<b>2019</b>	<b>2020*</b>	<b>2021**</b>
(1)	(2)	(3)	(4)	(5)	(6)
Pengeluaran Konsumsi Rumah Tangga <i>Household Consumption Expenditure</i>	1,88	1,93	2,08	-0,81	0,50
Pengeluaran Konsumsi LNPR T <i>NPISH Consumption Expenditure</i>	1,98	5,42	3,07	1,75	1,13
Pengeluaran Konsumsi Pemerintah <i>Government Consumption Expenditure</i>	6,18	1,93	0,29	0,93	3,42
Pembentukan Modal Tetap Bruto <i>Gross Fixed Capital Formation</i>	2,56	2,69	2,37	1,62	1,67
Perubahan Inventori <i>Changes in Inventories</i>	2,21	5,16	4,57	1,61	8,19
Net Ekspor/Net Exports	2,49	0,96	0,11	-0,34	0,75
<b>Produk Domestik Regional Bruto/Gross Regional Domestic Product</b>	<b>2,84</b>	<b>3,61</b>	<b>3,23</b>	<b>0,88</b>	<b>1,47</b>

Catatan/Note: \*: Angka Sementara/Preliminary

\*\*: Angka Sangat Sementara /Very Preliminary

Sumber/Source: BPS, berbagai sensus, survei dan sumber lain/BPS-Statistics Indonesia, various census, survey, and other sources

# 13

## PERBANDINGAN ANTAR KABUPATEN/KOTA REGENCY/MUNICIPAL COMPARISON



Jumlah Penduduk Kabupaten Malaka adalah yang ke-15 dari 22 Kabupaten dan Kota se-NTT

IPM Kabupaten Malaka menempati posisi 2 terendah dibandingkan dengan 21 kabupaten/kota lain di NTT







**PENJELASAN TEKNIS**

1. Indikator yang merepresentasikan dimensi pengetahuan dalam IPM adalah angka melek huruf dan rata-rata lama sekolah. Kedua indikator ini dimaknai sebagai ukuran sumber daya manusia.
2. Indeks Pembangunan Manusia (IPM) merupakan indeks komposit yang diukur dari tiga dimensi dasar yaitu umur panjang dan sehat yang diukur dengan angka harapan hidup (AHH) saat kelahiran, pengetahuan diukur dengan angka melek huruf (AMH) dan rata-rata lama sekolah (MYS), serta standar hidup layak yang diukur dengan kemampuan daya beli.

**TECHNICAL NOTES**

1. *Indicators that represented knowledge dimension in Human Development Index are literacy rate and average of school duration. Both indicators are clarified as human resources measurement.*
2. *Human Development Index is composite index which measured by three basic dimension, they are long healthy life measure with life expectancy since birth, knowledge measure with literacy rate and average of school duration, and decent living standard measure with purchasing power parity.*



**ULASAN**

Dibandingkan dengan seluruh kabupaten dan kota di NTT, penduduk Malaka menempati urutan ke-15 dengan jumlah 185,81 ribu penduduk. Sedangkan, IPM Malaka dengan angka 60,42 menempati urutan terendah ke-2 (21 dari 22 kabupaten/kota) di NTT.

**DESCRIPTION**

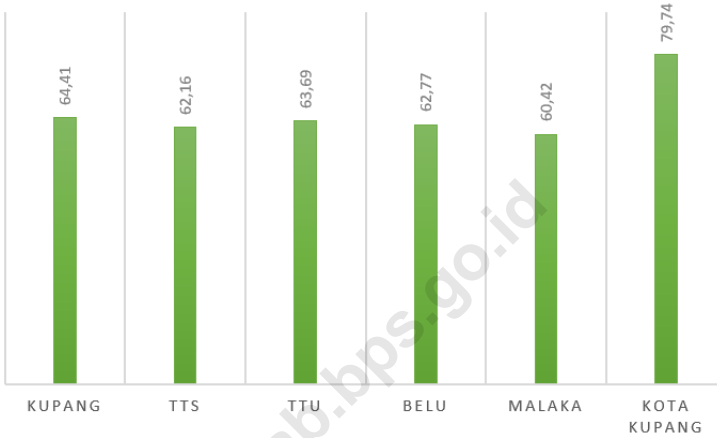
*Compared to the other regencies and municipality in NTT, Malaka's people total placed on 15th ranked with 185.81 thousand people. The Human Development Index of Malaka with 60,42 placed on the bottom 2 (21 of 22 regencies and municipality) in NTT.*

<https://malakakab.bps.go.id>



**Gambar**  
**Figures** 13.1

**Angka IPM di Pulau Timor Menurut Kab/Kota, 2021**  
**HDI in Timor Island by Regency/Municipality, 2021**



Sumber/Source : BPS, berbagai sumber/BPS, various sources



**Tabel**  
**Table** 13.1**Jumlah Penduduk Menurut Kabupaten/Kota di Provinsi Nusa Tenggara Timur (ribu), 2017–2021**  
**Population by Regency/Municipality in East Nusa Tenggara Province (thousand), 2017–2021**

Kabupaten/Kota Regency/Municipality	2017	2018	2019	2020	2021
(1)	(2)	(3)	(4)	(5)	(6)
01. Sumba Barat	125,77	127,87	129,71	131,60	148,25
02. Sumba Timur	252,70	255,60	258,49	261,50	246,62
03. Kupang	372,77	387,48	403,58	421,61	372,10
04. Timor Tengah Selatan	463,98	465,97	467,99	469,67	457,41
05. Timor Tengah Utara	249,71	251,99	254,17	256,29	262,70
06. Belu	213,59	216,78	220,12	223,17	220,76
07. Alor	202,89	204,38	205,60	206,80	213,99
08. Lembata	137,71	140,39	143,07	145,68	137,63
09. Flores Timur	251,61	253,82	255,92	257,78	281,00
10. Sikka	317,29	318,92	320,40	321,79	324,25
11. Ende	272,08	272,99	273,93	274,59	272,08
12. Ngada	159,08	161,20	163,22	165,31	167,40
13. Manggarai	329,19	333,91	338,42	342,90	315,04
14. Rote Ndao	159,61	165,81	172,10	178,80	145,97
15. Manggarai Barat	263,21	269,03	274,69	280,41	259,57
16. Sumba Barat Daya	70,72	71,80	72,80	73,82	87,63
17. Sumba Tengah	331,89	338,43	344,72	350,92	305,69
18. Nagekeo	142,80	144,41	145,83	147,18	162,46
19. Manggarai Timur	280,12	283,31	287,21	289,83	277,91
20. Sabu Raijua	91,51	94,41	97,38	100,68	90,84
21. Malaka	186,31	189,22	191,89	194,77	185,81
22. Kota Kupang	412,71	423,80	434,97	446,19	452,63
<b>Nusa Tenggara Timur</b>	<b>5 287,30</b>	<b>5 371,52</b>	<b>5 456,20</b>	<b>5 541,39</b>	<b>5 387,74</b>

Sumber/Source: BPS, berbagai sensus, survei, dan sumber lain / BPS - Statistics Indonesia, various census, survey and other sources



**Tabel** 13.2  
**Table**

**Laju Pertumbuhan Produk Domestik Regional Bruto Atas Dasar Harga Konstan 2010 Menurut Kabupaten/Kota di Provinsi Nusa Tenggara Timur (persen), 2017–2021**  
**Rate of Growth of Gross Regional Domestic Products at Constant 2010 Prices by Regency/Municipality in East Nusa Tenggara Province (percent), 2017–2021**

Kabupaten/Kota Regency/Municipality	2017	2018	2019	2020 *	2021**
(1)	(2)	(3)	(4)	(5)	(6)
01. Sumba Barat	5,03	5,07	5,13	-0,27	1,03
02. Sumba Timur	5,17	5,19	5,13	-0,83	1,05
03. Kupang	5,10	5,11	5,12	-0,8	2,57
04. Timor Tengah Selatan	5,02	5,1	5,1	-0,06	2,41
05. Timor Tengah Utara	5,01	5,03	5,1	-0,55	2,31
06. Belu	5,78	5,6	5,38	0,4	1,75
07. Alor	5,04	5,06	5,1	-0,55	2,5
08. Lembata	5,03	5,04	5,09	-0,37	1,53
09. Flores Timur	4,49	4,74	4,81	0,87	0,55
10. Sikka	5,27	5,26	5,19	-0,85	1,98
11. Ende	5,04	4,92	5,08	-1,33	2,13
12. Ngada	5,17	5	5,02	0,04	1,11
13. Manggarai	5,09	5,09	5	-0,79	0,92
14. Rote Ndao	5,42	5,41	5,24	0,3	2,08
15. Manggarai Barat	5,11	5,23	5,54	0,89	1,29
16. Sumba Barat Daya	4,92	4,95	5,01	0,86	1,41
17. Sumba Tengah	5,05	5,01	5,06	0,1	2,08
18. Nagekeo	4,83	4,75	4,31	0,63	1,95
19. Manggarai Timur	5,08	5	4,98	0,87	2,29
20. Sabu Raijua	5,1	5,13	5,12	-0,39	1,55
21. Malaka	5,11	5,11	4,9	0,97	1,92
22. Kota Kupang	6,83	6,59	6,03	-2,05	1,1
<b>Nusa Tenggara Timur</b>	<b>5,11</b>	<b>5,11</b>	<b>5,24</b>	<b>-0,84</b>	<b>2,51</b>

Catatan/Note: \* Angka Sementara/Preliminary figures

\*\* Angka Sangat Sementara/ Very Preliminary figures

Sumber/Source: BPS, berbagai sensus, survei, dan sumber lain / BPS - Statistics Indonesia, various census, survey and other sources

**Tabel**  
**Table 13.3****Jumlah Penduduk Miskin Menurut Kabupaten/Kota  
di Provinsi Nusa Tenggara Timur (ribu), 2017–2021**  
**Number of Poor Population by Regency/Municipality in East  
Nusa Tenggara Province (thousand), 2017–2021**

Kabupaten/Kota Regency/Municipality	2017	2018	2019	2020	2021
(1)	(2)	(3)	(4)	(5)	(6)
01. Sumba Barat	36.69	36.30	36.56	36,95	37,78
02. Sumba Timur	78.18	76.80	77.39	77.30	78,33
03. Kupang	84.35	88.67	92.02	94.94	91,25
04. Timor Tengah Selatan	136.45	130.63	130.31	128.98	125,68
05. Timor Tengah Utara	58.6	56.09	56.94	56.98	58,33
06. Belu	33.95	33.91	34.08	34.18	35,41
07. Alor	43.9	44.13	44.32	43.55	43,83
08. Lembata	36.26	36.95	37.46	37.92	38,75
09. Flores Timur	26.97	27.99	27.83	27.89	28,90
10. Sikka	45.01	44.02	43.32	42.18	43,09
11. Ende	65.11	66.01	63.45	65.22	66,38
12. Ngada	20.21	20.79	20.31	20.62	20,98
13. Manggarai	71.86	69.32	69.33	69.52	71,03
14. Rote Ndao	45.57	46.13	47.66	48.77	51,71
15. Manggarai Barat	49.39	48.53	49.23	49.40	51,15
16. Sumba Barat Daya	25.37	24.93	25.12	25.37	25,48
17. Sumba Tengah	99.55	97.28	96.30	97.81	100,42
18. Nagekeo	19.21	18.69	18.70	18.51	19,11
19. Manggarai Timur	74.85	74.88	75.83	76.69	77,17
20. Sabu Raijua	28.22	28.88	29.49	30.14	30,60
21. Malaka	30.91	30.79	30.83	31.12	32,17
22. Kota Kupang	40.22	40.44	39.86	39.72	41,77
<b>Nusa Tenggara Timur</b>	<b>1 150,79</b>	<b>1 142,10</b>	<b>1 146,32</b>	<b>1 153,76</b>	<b>1 169,31</b>

Sumber/Source: BPS, Survei Sosial Ekonomi Nasional /BPS - Statistics Indonesia, National Social Economics Survey

**Tabel**  
**Table** 13.4

**Indeks Pembangunan Manusia Menurut Kabupaten/  
Kota di Provinsi Nusa Tenggara Timur, 2017–2021**  
*Human Development Index by Regency/Municipality in  
East Nusa Tenggara Province, 2017–2021*

Kabupaten/Kota Regency/Municipality	2017	2018	2019	2020	2021
(1)	(2)	(3)	(4)	(5)	(6)
01. Sumba Barat	62,30	62,91	63,56	63,53	63,83
02. Sumba Timur	64,19	64,65	65,34	65,52	65,74
03. Kupang	62,79	63,55	64,43	64,32	64,41
04. Timor Tengah Selatan	61,08	61,58	62,23	62,15	62,16
05. Timor Tengah Utara	62,03	62,65	63,34	63,53	63,69
06. Belu	61,44	61,86	62,54	62,68	62,77
07. Alor	59,61	60,14	61,03	61,33	61,37
08. Lembata	63,09	63,96	64,91	64,74	64,75
09. Flores Timur	62,89	63,55	64,34	64,22	64,22
10. Sikka	63,08	63,89	64,75	65,11	65,41
11. Ende	66,11	66,62	67,20	67,04	67,30
12. Ngada	66,47	67,10	67,76	67,88	67,88
13. Manggarai	62,24	63,32	64,15	64,54	65,01
14. Rote Ndao	60,51	61,51	62,22	62,39	62,60
15. Manggarai Barat	61,65	62,58	63,50	63,89	64,17
16. Sumba Barat Daya	59,39	60,07	61,01	61,53	61,80
17. Sumba Tengah	61,46	61,89	62,60	62,28	62,29
18. Nagekeo	64,74	65,35	65,88	65,81	65,82
19. Manggarai Timur	58,51	59,49	60,47	60,85	61,37
20. Sabu Raijua	55,22	55,79	56,66	57,02	57,03
21. Malaka	58,90	59,66	60,34	60,21	60,42
22. Kota Kupang	78,25	78,84	79,55	79,71	79,74
<b>Nusa Tenggara Timur</b>	<b>63,73</b>	<b>64,39</b>	<b>65,23</b>	<b>65,19</b>	<b>65,28</b>

Sumber/Source: BPS, berbagai sensus, survei, dan sumber lain / BPS - Statistics Indonesia, various census, survey and other sources

**Tabel**  
**Table** 13.5**Indeks Kemahalan Konstruksi (IKK) Menurut Kabupaten/  
Kota di Provinsi Nusa Tenggara Timur, 2017–2021**  
**Construction Costlines Index by Regency/Municipality in  
East Nusa Tenggara Province, 2017–2021**

Kabupaten/Kota Regency/Municipality	2017	2018	2019	2020	2021
(1)	(2)	(3)	(4)	(5)	(6)
01. Sumba Barat	103,73	106,96	103,00	101,51	96,14
02. Sumba Timur	95,26	101,04	97,77	101,50	95,74
03. Kupang	88,23	84,19	88,82	88,49	83,75
04. Timor Tengah Selatan	91,49	93,74	96,06	98,12	91,57
05. Timor Tengah Utara	83,34	79,78	88,58	84,90	83,12
06. Belu	87,36	86,18	88,54	85,71	81,46
07. Alor	103,92	121,73	107,91	105,54	101,01
08. Lembata	94,44	100,97	100,05	97,56	100,28
09. Flores Timur	106,84	105,26	101,87	100,72	99,77
10. Sikka	89,50	97,79	96,28	89,07	88,62
11. Ende	95,50	101,72	95,66	92,18	89,25
12. Ngada	97,47	104,96	92,85	101,49	93,08
13. Manggarai	94,79	113,33	114,37	115,74	101,18
14. Rote Ndao	102,82	90,30	99,49	101,18	98,55
15. Manggarai Barat	91,57	99,47	99,60	96,82	100,14
16. Sumba Barat Daya	100,78	107,53	101,53	101,95	93,92
17. Sumba Tengah	99,42	106,17	105,98	102,60	94,40
18. Nagekeo	99,77	102,12	98,92	92,02	87,99
19. Manggarai Timur	96,15	99,99	102,58	102,76	100,39
20. Sabu Raijua	112,33	119,78	116,72	117,51	111,63
21. Malaka	90,69	85,45	86,91	85,65	81,00
22. Kota Kupang	90,63	99,19	101,48	99,81	92,44
<b>Nusa Tenggara Timur</b>	<b>95,94</b>	<b>99,79</b>	<b>99,03</b>	<b>97,95</b>	<b>92,44</b>

Sumber/Source: BPS, berbagai sensus, survei, dan sumber lain / BPS - Statistics Indonesia, various census, survey and other sources



# DATA

## MENCERDASKAN BANGSA

— Enlighten The Nation —



**BADAN PUSAT STATISTIK  
KABUPATEN BELU**  
*BPS - Statistics of Belu Regency*

Jl. Dr. G.A. Siwabessy No. 2, Atambua NTT 85714  
Telepon/Fax: (0389) 21317; e-mail: bps5306@bps.go.id  
Website: belukab.bps.go.id

ISBN 978-602-70925-4-9



9 786027 092549