


SABU RAIJUA DALAM ANGKA SABU RAIJUA IN FIGURES 2022





SABU RAIJUA DALAM ANGKA
SABU RAIJUA IN FIGURES
2022

KABUPATEN SABU RAIJUA DALAM ANGKA 2022

Sabu Raijua in Figures **2022**

ISSN: 2301-8615

No. Publikasi/*Publication Number*: 53200.2202

Katalog /*Catalog*: 1102001.5320

Ukuran Buku/*Book Size*: 14,8 cm x 21 cm

Jumlah Halaman/*Number of Pages* : xxx + 258 hal/pages

Naskah/*Manuscript*:
BPS Kabupaten Kupang
BPS-Statistics of Kupang Regency

Penyunting/*Editor*:
BPS Kabupaten Kupang
BPS-Statistics of Kupang Regency

Gambar Kover/*Cover Design*:
Seksi Integrasi Pengolahan dan Diseminasi Statistik
Section of Integration Processing and Statistics Dissemination

Ilustrasi Kover/*Cover Illustration*:
Seksi Integrasi Pengolahan dan Diseminasi Statistik
Section of Integration Processing and Statistics Dissemination

Diterbitkan oleh/*Published by*:
©BPS Kabupaten Kupang/*BPS-Statistics of Kupang Regency*

Dicetak oleh/*Printed by*:
CV. Idea (Cetakan Pertama)

Dilarang mengumumkan, mendistribusikan, mengomunikasikan, dan/atau menggandakan sebagian atau seluruh isi buku ini untuk tujuan komersil tanpa izin tertulis dari Badan Pusat Statistik.
Prohibited to announce, distribute, communicate, and/or copy part or all of this book for commercial purpose without permission from BPS-Statistics Indonesia.

TIM PENYUSUN/TEAM MEMBERS

Pengarah/Director

Ir. Johanis Winand Tehusalawane

Penanggung Jawab/Persons in Charge

Ir. Johanis Winand Tehusalawane

Penyunting/Editors

Haryati Mustafa, SST, M.Ec.Dev..

Pengolah Data dan Penulis Naskah/Data Processing and Authors

Muhammad Suprpto, S.Tr.Stat.

Tonny Arief Juniarta S.Tr.Stat.

Valentina Andriani Evita Karwayu S.Tr.Stat.

Penata Letak/Layout Designers

Muhammad Suprpto, S. Tr. Stat.

KONTRIBUTOR DATA/DATA CONTRIBUTOR

1. Kementerian Agama/*Ministry of Religious Affair*
2. Kementerian Dalam Negeri/*Ministry of Home Affairs*
3. Kementerian Pendidikan dan Kebudayaan/*The Ministry of Education and Culture*
4. Badan Pusat Statistik/*BPS-Statistics Indonesia*
5. Badan Kepegawaian Daerah, Pendidikan dan Pelatihan Kabupaten Sabu Raijua/*Regional Staffing, Education and Training Services of Sabu Raijua Regency*
6. Badan Informasi Geospasial/*Geospatial Information Agency*
7. Dinas Kelautan dan Perikanan Kabupaten Sabu Raijua/*Marine and Fishery Service of Sabu Raijua Regency*
8. Dinas Kesehatan, Pengendalian Penduduk dan Keluarga Berencana Kabupaten Sabu Raijua/*Health, Population Control, and Family Planning Service of Sabu Raijua Regency*
9. Dinas Koperasi dan UMKM Kabupaten Sabu Raijua/*Cooperative and Medium, Small and Micro Eshtablishment Service of Sabu Raijua Regency*
10. Dinas Pariwisata Kabupaten Sabu Raijua/*Tourism Service of Sabu Raijua Regency*
11. Dinas Pemberdayaan Masyarakat dan Desa Kabupaten Sabu Raijua/*Community Empowerment and Rural Government Services of Sabu Raijua Regency*
12. Dinas Perindustrian dan Perdagangan Kabupaten sabu Raijua/*Industry and Trade Service of sabu Raijua Regency*
13. Dinas Pertanian Kabupaten Sabu Raijua/*Agriculture Service of Sabu Raijua Regency*
14. Dinas Peternakan Kabupaten Sabu Raijua/*Livestock Service of Sabu Raijua Regency*
15. Dinas PPKAD/*PPKAD Service of Sabu Raijua Regency*
16. Sekretariat DPRD Kabupaten Sabu Raijua/*Secretariat of Sabu Raijua Regency Parliament*
17. Stasiun Meteorologi Tardamu Kelas III, Kabupaten Sabu Raijua/*Tardamu Class III Meteorological Station of Sabu Raijua*

KONTRIBUTOR DATA/DATA CONTRIBUTOR

1. Bank BRI Cabang Sabu Raijua/ *BRI of Sabu Raijua Branch*
2. Bank NTT Cabang Sabu Raijua/ *Bank of East Nusa Tenggara of Sabu Raijua Branch*
3. UPT PDAM Sabu Raijua/*Technical Implementation Unit-PDAM of Sabu Raijua*
4. PT PLN (Persero) Unit Bisnis NTT Cabang Sabu Raijua/ *State Power Company Business Unit of Sabu Raijua Branch*
5. PT. POS Indonesia Cabang Sabu Raijua/ *Pos Indonesia of Sabu Raijua Branch*
6. PT. Telkom Cabang Sabu Raijua/ *Semi-Privatized Government-Owned Telecommunication Company of Sabu Raijua Branch*

KEPALA BPS KABUPATEN KUPANG
CHIEF STATISTICIAN OF KUPANG REGENCY



JOHANIS WINAND TEHUSALAWANE



KATA PENGANTAR

Sabu Raijua Dalam Angka 2022 yang secara umum mencakup data tahun 2021, merupakan publikasi tahunan yang diterbitkan oleh Badan Pusat Statistik (BPS) Kabupaten Kupang. Tujuan penyusunan publikasi ini adalah untuk menyediakan data dan informasi bagi pemerintah dan masyarakat mengenai keadaan geografis dan iklim, penduduk, sosial, pertanian, dan perekonomian di wilayah pemerintahan Kabupaten Sabu Raijua.

Sesuai Undang-Undang No. 16 Tahun 1997 tentang Statistik, data yang termuat dalam Sabu Raijua Dalam Angka secara umum bersumber dari kegiatan pengumpulan data yang dilakukan oleh BPS dan instansi-instansi pemerintah Kabupaten Sabu Raijua.

Dalam proses penyusunan publikasi ini, tantangan utama yang ditemui adalah ketersediaan data dan ketepatan waktu pengumpulan data, untuk itu, dukungan dari berbagai pihak terkait menjadi sangat penting.

Kami menyampaikan penghargaan dan terima kasih kepada semua pihak yang telah berpartisipasi dalam penyusunan publikasi ini. Kami juga mengharapkan tanggapan dan saran dari pengguna publikasi ini untuk perbaikan dan peningkatan kualitas di publikasi berikutnya.

Oelamasi, Februari 2022
Kepala Badan Pusat Statistik
Kabupaten Kupang



JOHANIS WINAND TEHUSALAWANE



PREFACE


Sabu Raijua in Figures 2022 which in general covers the 2021 data, is an annual publication published by BPS-Statistics of Kupang Regency. This publication aims to provide data and information of the condition of geography and climate, population, social, agriculture and economy in Sabu Raijua Regency.

In accordance with Law No. 16/1997 on Statistics, most of data in Sabu Raijua in Figures are collected from data collection conducted by BPS and government institutions of Sabu Raijua Regency.

Major challenges in the preparation this publication are the availability of data and time punctuality of data collection, therefore, the provision of all related parties is very essential.

Our gratitude goes to all parties who have been involved in the preparation of this publication. Suggestions from all data consumers are very welcome for the correction and improvement of the quality of next similar publication.

Oelamasi, Februari 2022
Chief Statistician of
Kupang Regency



JOHANIS WINAND TEHUSALAWANE

DAFTAR ISI / CONTENTS

	Halaman <i>Page</i>
Kata Pengantar/ <i>Preface</i>	xi
Daftar Isi/ <i>Contents</i>	xiii
Daftar Tabel/ <i>List of Tables</i>	xv
Daftar Gambar/ <i>List of Figures</i>	xxxii
Daftar Singkatan/ <i>List of Abbreviations</i>	xxxv
Statistik Kunci/ <i>Key Statistics</i>	xxxvii
1. Geografi dan Iklim/ <i>Geography and Climate</i>	1
2. Pemerintahan/ <i>Government</i>	15
3. Penduduk dan Ketenagakerjaan/ <i>Population and Employment</i>	31
4. Sosial dan Kesejahteraan Rakyat/ <i>Social and Welfare</i>	47
5. Pertanian, Kehutanan, Peternakan, dan Perikanan/ <i>Agriculture, Forestry, Livestock, and Fishery</i>	119
6. Industri, Pertambangan, dan Energi/ <i>Industry, Mining, and Energy</i>	167
7. Pariwisata/ <i>Tourism</i>	177
8. Transportasi dan Komunikasi/ <i>Transportation and Communication</i>	187
9. Perbankan, Koperasi, dan Harga-harga/ <i>Banking, Cooperative, and Prices</i>	205
10. Pengeluaran Penduduk/ <i>Expenditure</i>	217
11. Perdagangan/ <i>Trade</i>	227
12. Sistem Neraca Regional/ <i>System of Regional Account</i>	233
13. Perbandingan Antar Kabupaten/Kota/ <i>Regency/Municipal Comparison</i>	251

<https://saburajujakab.bps.go.id>

DAFTAR TABEL/LIST OF TABLES

Halaman
Page

1.	GEOGRAFI DAN IKLIM/GEOGRAPHY AND CLIMATE	
1.1	KEADAAN GEOGRAFI	
	GEOGRAPHY CONDITION	
1.1.1	Luas Daerah dan Jumlah Pulau Menurut Kecamatan di Kabupaten Sabu Raijua, 2021 <i>Total Area and Number of Islands by Subdistrict in Sabu Raijua Regency, 2021</i>	8
1.1.2	Tinggi Wilayah dan Jarak ke Ibukota Kabupaten/Kota Menurut Kecamatan di Kabupaten Sabu Raijua, 2021 <i>Altitude and Distance to Capital of Regency/Municipality by Subdistrict in Sabu Raijua Regency, 2021</i>	10
1.2	KEADAAN IKLIM	
	CLIMATE CONDITION	
1.2.1	Pengamatan Unsur Iklim Menurut Bulan di Stasiun Meteorologi Tardamu, 2021 <i>Observation of Climate Elements By Months at Tardamu Meteorology Station, 2021</i>	11
2.	PEMERINTAHAN/GOVERNMENT	
2.1	WILAYAH ADMINISTRATIF	
	ADMINISTRATIVE AREA	
2.1.1	Jumlah Desa ¹ /Kelurahan Menurut Kecamatan di Kabupaten Sabu Raijua, 2017-2021 <i>Number of Villages¹/Kelurahan by Subdistrict in Sabu Raijua Regency, 2017-2021</i>	20
2.2	DEWAN PERWAKILAN RAKYAT DAERAH	
	REGIONAL HOUSE OF REPRESENTATIVES	
2.2.1	Jumlah Anggota Dewan Perwakilan Rakyat Daerah Menurut Partai Politik dan Jenis Kelamin di Kabupaten Sabu Raijua, 2021 <i>Number of Regional House of Representative's Members by Political Parties and Sex in Sabu Raijua Regency, 2021</i>	21

2.3 SUMBER DAYA MANUSIA

HUMAN RESOURCES

- 2.3.1 Jumlah Pegawai Negeri Sipil Menurut Jabatan dan Jenis Kelamin di Kabupaten Sabu Raijua, Desember 2020 dan Desember 2021
Number of Civil Servants by Occupation and Sex in Sabu Raijua Regency, December 2020 and December 2021 22
- 2.3.2 Jumlah Pegawai Negeri Sipil Menurut Tingkat Pendidikan dan Jenis Kelamin di Kabupaten Sabu Raijua, Desember 2020 dan Desember 2021
Number of Civil Servants by Educational Level and Sex in Sabu /raijua Regency, December 2020 and December 2021 24
- 2.3.3 Jumlah Pegawai Negeri Sipil Menurut Tingkat Kepangkatan dan Jenis Kelamin di Kabupaten Sabu Raijua, Desember 2020 dan Desember 2021
Number of Civil Servants by Hierarchy and Sex in Sabu Raijua Regency, December 2020 and December 2021 26

2.4 KEUANGAN PEMERINTAH

GOVERNMENT FINANCE

- 2.4.1 Rencana dan Realisasi Pendapatan Pemerintah Kabupaten Sabu Raijua Menurut Jenis Pendapatan (ribu rupiah), 2021
Estimation and Actual Sabu Raijua Regency Government Revenues by Kind of Revenues (thousand rupiahs) 2021 28
- 2.4.2 Rencana dan Realisasi Belanja Pemerintah Kabupaten Sabu Raijua Menurut Jenis Belanja (ribu rupiah), 2021
Estimation and Actual Sabu Raijua Government Expenditures by kind of Expenditures (Thousand Rupiahs), 2021 29

3. PENDUDUK DAN KETENAGAKERJAAN/ POPULATION AND EMPLOYMENT

3.1 PENDUDUK

POPULATION

- 3.1.1 Penduduk, Laju Pertumbuhan Penduduk, Distribusi Persentase Penduduk, Kepadatan Penduduk, Rasio Jenis Kelamin Penduduk Menurut Kecamatan di Kabupaten Sabu Raijua, 2020 dan 2021

	<i>Population, Population Growth Rate, Percentage Distribution of Population, Population Density, and Population Sex Ratio by Subdistrict in Sabu Raijua Regency, 2020 and 2021</i>	39
3.1.1	Jumlah Penduduk Menurut Kelompok Umur dan Jenis Kelamin di Kabupaten Sabu Raijua, 2021 <i>Population by Age Group and Sex in Sabu Raijua Regency, 2021</i>	42
3.2	KETENAGAKERJAAN EMPLOYMENT	
3.2.1	Persentase Penduduk Berumur 15 Tahun ke Atas Menurut Jenis Kegiatan Selama Seminggu yang lalu dan Jenis Kelamin di Kabupaten Sabu Raijua, 2021 <i>Population Aged 15 Years and Over by Type of Activity During the Previous Week and Sex in Sabu Raijua, 2021</i>	43
3.2.2	Penduduk Berumur 15 Tahun ke Atas Menurut Pendidikan Tertinggi yang Ditamatkan dan Jenis Kegiatan Selama Seminggu yang Lalu di Kabupaten Sabu Raijua, 2021 <i>Population 15 Years of Age and Over by Educational Attainment and Type of Activity During the Previous Week in Sabu Raijua Regency, 2021</i>	44
3.2.3	Penduduk Berumur 15 Tahun Ke Atas yang Bekerja Selama Seminggu yang Lalu Menurut Status Pekerjaan Utama dan Jenis Kelamin di Kabupaten Sabu Raijua, 2020 <i>Population 15 Years of Age and Over who Worked During The Previous Week by Main Employment Status and Sex in Sabu Raijua Regency, 2021</i>	45
4.	SOSIAL DAN KESEJAHTERAAN RAKYAT/SOCIAL AND WELFARE	
4.1	PENDIDIKAN EDUCATION	
4.1.1	Jumlah Sekolah, Guru, dan Murid Taman Kanak-Kanak (TK) di Bawah Kementerian Pendidikan dan Kebudayaan Menurut Kecamatan di Kabupaten Sabu Raijua, 2020/2021 dan 2021/2022	

	<i>Number of Schools, Teachers, and Pupils in Kindergarten Under The Ministry of Education and Culture by Subdistrict in Sabu Raijua Regency, 2020/2021 and 2021/2022.....</i>	53
4.1.2	Jumlah Sekolah, Guru, dan Murid Raudatul Athfal (RA) di Bawah Kementerian Agama Menurut Kecamatan di Kabupaten Sabu Raijua, 2020/2021 dan 2021/2022 <i>Number of Schools, Teachers, and Pupils in Raudatul Athfal (RA) Under The Ministry of Religious Affairs by Subdistrict in Sabu Raijua Regency, 2020/2021 and 2021/2022</i>	56
4.1.3	Jumlah Sekolah, Guru, dan Murid Sekolah Dasar (SD) di Bawah Kementerian Pendidikan dan Kebudayaan Menurut Kecamatan di Kabupaten Sabu Raijua, 2020/2021 dan 2021/2022 <i>Number of Schools, Teachers, and Pupils in Primary Schools Under The Ministry of Education and Culture by Subdistrict in Sabu Raijua Regency, 2020/2021 and 2021/2022.....</i>	57
4.1.4	Jumlah Sekolah, Guru, dan Murid Madrasah Ibtidaiyah (MI) di Bawah Kementerian Agama Menurut Kecamatan di Kabupaten Sabu Raijua, 2020/2021 dan 2021/2022 <i>Number of Schools, Teachers, and Pupils in Madrasah Ibtidaiyah (MI) Under The Ministry of Religious Affairs by Subdistrict in Sabu Raijua Regency, 2020/2021 and 2021/2022.....</i>	60
4.1.5	Jumlah Sekolah, Guru, dan Murid Sekolah Menengah Pertama (SMP) di Bawah Kementerian Pendidikan dan Kebudayaan Menurut Kecamatan di Kabupaten Sabu Raijua, 2020/2021 dan 2021/2022 <i>Number of Schools, Teachers, and Pupils in Lower Secondary Schools Under The Ministry of Education and Culture by Subdistrict in Sabu Raijua Regency, 2020/2021 and 2021/2022.....</i>	63
4.1.6	Jumlah Sekolah, Guru, dan Murid Madrasah Tsanawiyah (MTs) di Bawah Kementerian Agama Menurut Kecamatan di Kabupaten Sabu Raijua, 2020/2021 dan 2021/2022 <i>Number of Schools, Teachers, and Pupils in Madrasah Tsanawiyah (MTs) Under The Ministry of Religious Affairs by Subdistrict in Sabu Raijua Regency, 2020/2021 and 2021/2022.....</i>	66

4.1.7	<p>Jumlah Sekolah, Guru, dan Murid Sekolah Menengah Atas (SMA) di Bawah Kementerian Pendidikan dan Kebudayaan Menurut Kecamatan di Kabupaten Sabu Raijua, 2020/2021 dan 2021/2022 <i>Number of Schools, Teachers, and Pupils in Upper Secondary Schools Under The Ministry of Education and Culture by Subdistrict in Sabu Raijua Regency, 2020/2021 and 2021/2022</i>.....</p>	69
4.1.8	<p>Jumlah Sekolah, Guru, dan Murid Sekolah Menengah Kejuruan (SMK) di Bawah Kementerian Pendidikan dan Kebudayaan Menurut Kecamatan di Kabupaten Sabu Raijua, 2020/2021 dan 2021/2022 <i>Number of Schools, Teachers, and Pupils in Vocational High Schools Under The Ministry of Education and Culture by Subdistrict in Sabu Raijua Regency, 2020/2021 and 2021/2022</i>.....</p>	72
4.1.9	<p>Jumlah Sekolah, Guru, dan Murid Madrasah Aliyah (MA) di Bawah Kementerian Agama Menurut Kecamatan di Kabupaten Sabu Raijua, 2020/2021 dan 2021/2022 <i>Number of Schools, Teachers, and Pupils in Madrasah Aliyah (MA) Under the Ministry of Religious Affairs by Subdistrict in Sabu Raijua Regency, 2020/2021 and 2021/2022</i>.....</p>	75
4.1.10	<p>Jumlah Desa¹/Kelurahan yang Memiliki Fasilitas Sekolah Menurut Kecamatan dan Tingkat Pendidikan di Kabupaten Sabu Raijua, 2019– 2021 <i>Number of Villages¹/Kelurahan Having Educational Facilities by Subdistrict and Educational Level in Sabu Raijua Regency, 2019– 2021</i>.....</p>	78
4.1.11	<p>Angka Partisipasi Murni (APM) dan Angka Partisipasi Kasar (APK) Menurut Jenjang Pendidikan di Kabupaten Sabu Raijua, 2020 dan 2021 <i>Net Participation Rates and Gross Participation Rates by Educational Level in Sabu Raijua Regency, 2020 and 2021</i>.....</p>	83
4.1.12	<p>Persentase Penduduk Berumur 15 Tahun ke Atas yang Melek Huruf Menurut Kelompok Umur di Kabupaten Sabu Raijua, 2020 dan 2021 <i>Percentage of Literate People Aged 15 and Over by Age Group in Sabu Raijua Regency, 2020 and 2021</i>.....</p>	84

4.2 KESEHATAN

HEALTH

4.2.1	Jumlah Desa ¹ /Kelurahan Yang Memiliki Sarana Kesehatan Menurut Kecamatan di Kabupaten Sabu Raijua, 2019–2021 <i>Number of Villages¹/Kelurahan Having Health Facilities by Subdistrict in Sabu Raijua Regency, 2019–2021</i>	85
4.2.2	Jumlah Tenaga Kesehatan Menurut Kecamatan di Kabupaten Sabu Raijua, 2021 <i>Number of Health Human Resources by Subdistrict in Sabu Raijua Regency, 2021</i>	91
4.2.3	Jumlah Rumah Sakit Umum, Rumah Sakit Khusus, Puskesmas, Klinik Pratama, dan Posyandu Menurut Kecamatan di Kabupaten Sabu Raijua, 2020 dan 2021 <i>Number of General Hospital, Specialized Hospital, Public Health Center, Primary Clinic, and Integrated Health Post by Subdistrict in Sabu Raijua Regency, 2020 and 2021</i>	93
4.2.4	Jumlah Kasus Sepuluh Jenis Penyakit yang Diderita Penduduk Usia 0-7 Hari di Kabupaten Sabu Raijua, 2021 <i>Number of Cases of Ten Diseases Suffered by Population Aged 0-7 Days in Sabu Raijua Regency, 2021</i>	96
4.2.5	Jumlah Kasus Sepuluh Jenis Penyakit yang Diderita Penduduk Usia 8-28 Hari di Kabupaten Sabu Raijua, 2021 <i>Number of Cases of Ten Diseases Suffered by Population Aged 8-28 Days in Sabu Raijua Regency, 2021</i>	97
4.2.6	Jumlah Kasus Sepuluh Jenis Penyakit yang Diderita Penduduk Usia 1 Bulan - 1 Tahun di Kabupaten Sabu Raijua, 2021 <i>Number of Cases of Ten Diseases Suffered by Population Aged 1 Month -1 Year in Sabu Raijua Regency, 2021</i>	98
4.2.7	Jumlah Kasus Sepuluh Jenis Penyakit yang Diderita Penduduk Usia 1-4 Tahun di Kabupaten Sabu Raijua, 2021 <i>Number of Cases of Ten Diseases Suffered by Population Aged 1-4 Years in Sabu Raijua Regency, 2021</i>	99

4.2.8	Jumlah Kasus Sepuluh Jenis Penyakit yang Diderita Penduduk Usia 5-9 Tahun di Kabupaten Sabu Raijua, 2021 <i>Number of Cases of Ten Diseases Suffered by Population Aged 5-9 Years in Sabu Raijua Regency, 2021</i>	100
4.2.9	Jumlah Kasus Sepuluh Jenis Penyakit yang Diderita Penduduk Usia 10-14 Tahun di Kabupaten Sabu Raijua, 2021 <i>Number of Cases of Ten Diseases Suffered by Population Aged 10-14 Years in Sabu Raijua Regency, 2021</i>	101
4.2.10	Jumlah Kasus Sepuluh Jenis Penyakit yang Diderita Penduduk Usia 15-19 Tahun di Kabupaten Sabu Raijua, 2021 <i>Number of Cases of Ten Diseases Suffered by Population Aged 15-19 Years in Sabu Raijua Regency, 2021</i>	102
4.2.11	Jumlah Kasus Sepuluh Jenis Penyakit yang Diderita Penduduk Usia 20-44 Tahun di Kabupaten Sabu Raijua, 2021 <i>Number of Cases of Ten Diseases Suffered by Population Aged 20-44 Years in Sabu Raijua Regency, 2021</i>	103
4.2.12	Jumlah Kasus Sepuluh Jenis Penyakit yang Diderita Penduduk Usia 45-54 Tahun di Kabupaten Sabu Raijua, 2021 <i>Number of Cases of Ten Diseases Suffered by Population Aged 45-54 Years in Sabu Raijua Regency, 2021</i>	104
4.2.13	Jumlah Kasus Sepuluh Jenis Penyakit yang Diderita Penduduk Usia 55-59 Tahun di Kabupaten Sabu Raijua, 2021 <i>Number of Cases of Ten Diseases Suffered by Population Aged 55-59 Years in Sabu Raijua Regency, 2021</i>	105
4.2.14	Jumlah Kasus Sepuluh Jenis Penyakit yang Diderita Penduduk Usia 60-69 Tahun di Kabupaten Sabu Raijua, 2021 <i>Number of Cases of Ten Diseases Suffered by Population Aged 60-69 Years in Sabu Raijua Regency, 2021</i>	106
4.2.15	Jumlah Kasus Sepuluh Jenis Penyakit yang Diderita Penduduk Usia di atas 70 Tahun di Kabupaten Sabu Raijua, 2021 <i>Number of Cases of Ten Diseases Suffered by Population Aged 70 Years and Over in Sabu Raijua Regency, 2021</i>	107
4.2.16	Jumlah Akseptor Aktif Menurut Metode Kontrasepsi yang Digunakan Menurut Kecamatan di Kabupaten Sabu Raijua, 2021 <i>Number of Active Acceptors by Contraceptive Method by Subdistrict in Sabu Raijua Regency, 2021</i>	108

4.2.17	Jumlah Akseptor KB Aktif (CU) dan Pasangan Usia Subur (PUS) Menurut Kecamatan di Kabupaten Sabu Raijua, 2021 <i>Number of Active Family Planning Acceptors (Current User/CU) and Couples of Reproductive Age by Subdistrict in Sabu Raijua Regency, 2021</i>	109
4.2.18	Jumlah Kliniki KB Menurut Kecamatan di Kabupaten Sabu Raijua, 2021 <i>Number of Family Planning Clinics by Subdistrict in Sabu Raijua Regency, 2021</i>	110
4.3	AGAMA DAN SOSIAL LAINNYA RELIGION AND OTHER SOCIAL AFFAIRS	
4.3.1	Jumlah Penduduk Menurut Kecamatan dan Agama yang Dianut di Kabupaten Sabu Raijua, 2021 <i>Population by Subdistrict and Religion in Sabu Raijua Regency, 2021 ..</i>	111
4.3.2	Jumlah Tempat Peribadatan Menurut Kecamatan di Kabupaten Sabu Raijua, 2021 <i>Number of Places of Worship by Subdistrict in Sabu Raijua Regency, 2021</i>	112
4.3.3	Jumlah Desa ¹ /Kelurahan yang Mengalami Bencana Alam ² Menurut Kecamatan di Kabupaten Sabu Raijua, 2019–2021 <i>Number of Villages¹ that Had Natural Disaster² by Subdistrict in Sabu Raijua Regency, 2019–2021</i>	113
4.4	KEMISKINAN POVERTY	
4.4.1	Garis Kemiskinan, Jumlah dan Persentase Penduduk Miskin di Kabupaten Sabu Raijua, 2013–2021 <i>Poverty Line, Number and Percentage of poor People in Sabu Raijua Regency, 2013–2021</i>	116
4.4.2	Indeks Kedalaman Kemiskinan dan Indeks Keparahan Kemiskinan di Kabupaten Sabu Raijua, 2013–2021 <i>Poverty Gap Index and Poverty Severity Index in Sabu Raijua Regency, 2013–2021</i>	117

**5. PERTANIAN, KEHUTANAN, PETERNAKAN DAN PERIKANAN/
AGRICULTURE, FORESTRY, LIVESTOCK, AND FISHERY**

**5.1 HORTIKULTURA
HORTICULTURE**

5.1.1	Luas Panen Tanaman Sayuran Menurut Kecamatan dan Jenis Tanaman di Kabupaten Sabu Raijua (ha), 2020 dan 2021 <i>Harvested Area of Vegetables by Subdistrict and Kind of Plant in Sabu Raijua Regency (ha), 2020 and 2021</i>	128
5.1.2	Produksi Tanaman Sayuran Menurut Kecamatan dan Jenis Tanaman di Kabupaten Sabu Raijua (kuintal), 2020 dan 2021 <i>Production of Vegetables by Subdistrict and Kind of Plant in Sabu Raijua Regency (quintal), 2020 and 2021</i>	132
5.1.3	Luas Panen Tanaman Sayuran dan Buah–Buahan Semusim Menurut Jenis Tanaman di Kabupaten Sabu Raijua (ha), 2018–2021 <i>Harvested Area of Seasonal Vegetables and Fruits by Kind of Plant in Sabu Raijua Regency (ha), 2017–2020</i>	136
5.1.4	Produksi Tanaman Sayuran dan Buah–Buahan Semusim Menurut Jenis Tanaman di Kabupaten Sabu Raijua (kuintal), 2018–2021 <i>Production of Seasonal Vegetables and Fruits by Kind of Plant in Sabu Raijua Regency (quintal), 2018–2021</i>	137
5.1.5	Luas Panen Tanaman Biofarmaka Menurut Kecamatan dan Jenis Tanaman di Kabupaten Sabu Raijua (m ²), 2020 dan 2021 <i>Harvested Area of Medicinal Plants by Subdistrict and Kind of Plant in Sabu Raijua Regency (m²), 2019 and 2020</i>	138
5.1.6	Produksi Tanaman Biofarmaka Menurut Kecamatan dan Jenis Tanaman di Kabupaten Sabu Raijua (kg), 2020 and 2021 <i>Production of Medicinal Plants by Subdistrict and Kind of Plant in Sabu Raijua Regency (kg) 2020 and 2021</i>	140
5.1.7	Luas Panen Tanaman Biofarmaka Menurut Jenis Tanaman di Kabupaten Sabu Raijua (m ²), 2018–2021 <i>Harvested Area of Medicinal Plants by Kind of Plant in Sabu Raijua Regency (m²), 2018–2021</i>	142

5.1.8	Produksi Tanaman Biofarmaka Menurut Jenis Tanaman di Kabupaten Sabu Raijua (kg), 2018–2021 <i>Production of Medicinal Plants by Kind of Plant in Sabu Raijua Regency (kg), 2018–2021</i>	143
5.1.9	Luas Panen Tanaman Hias Menurut Kecamatan dan Jenis Tanaman di Kabupaten Sabu Raijua (m ²), 2020 and 2021 <i>Harvested Area of Ornamental Plants by Subdistrict and Kind of Plant in Sabu Raijua Regency (m²), 2020 and 2021</i>	144
5.1.10	Produksi Tanaman Hias Menurut Kecamatan dan Jenis Tanaman di Kabupaten Sabu Raijua (tangkai), 2020 and 2021 <i>Production of Ornamental Plants by Subdistrict and Kind of Plant in Sabu Raijua Regency (stalks), 2020 and 2021</i>	146
5.1.11	Luas Panen Tanaman Hias Menurut Jenis Tanaman di Kabupaten Sabu Raijua (m ²), 2018-2021 <i>Harvested Area of Ornamental Plants by Kind of Plant in Sabu Raijua Regency (m²), 2018-2021</i>	148
5.1.12	Produksi Tanaman Hias Menurut Jenis Tanaman di Kabupaten Sabu Raijua (tangkai), 2018-2021 <i>Production of Ornamental Plants by Kind of Plant in Sabu Raijua Regency (stalks), 2018-2021</i>	149
5.1.13	Produksi Buah-buahan Menurut Kecamatan dan Jenis Tanaman di Kabupaten Sabu Raijua (kuintal), 2020 and 2021 <i>Production of Fruits by Subdistrict and Kind of Plant in Sabu Raijua Regency (quintal), 2020 and 2021</i>	150
5.1.14	Produksi Buah–Buahan dan Sayuran Tahunan Menurut Jenis Tanaman di Kabupaten Sabu Raijua (kuintal), 2018–2021 <i>Production of Annual Fruits and Vegetables by Kind of Plant in Sabu Raijua Regency (quintal), 2018–2021</i>	153

5.2 PERKEBUNAN
ESTATE CROPS

5.2.1 Luas Areal Tanaman Perkebunan Menurut Kecamatan dan Jenis Tanaman di Kabupaten Sabu Raijua (ha), 2020 dan 2021
Planted Area of Estate Crops by Subdistrict and Type of Crops in Sabu Raijua Regency (ha), 2020 dan 2021 154

5.2.2 Produksi Perkebunan Menurut Kecamatan dan Jenis Tanaman di Kabupaten Sabu Raijua (ton), 2020 dan 2021
Production of Estate Crops by Subdistrict and Type of Crops in Sabu Raijua (ton), 2020 and 2021 157

5.3 PETERNAKAN
LIVESTOCK

5.3.1 Populasi Ternak Besar Menurut Jenis Ternak dan Kecamatan di Kabupaten Sabu Raijua, 2021
Big Livestock Population by Kind of Livestock and Subdistrict in Sabu Raijua Regency, 2021 160

5.3.2 Populasi Ternak Kecil Menurut Jenis Ternak dan Kecamatan di Kabupaten Sabu Raijua, 2021
Small Livestock Population by Kind of Livestock and Subdistrict in Sabu Raijua Regency, 2021 161

5.3.3 Populasi Unggas Menurut Jenis Unggas dan Kecamatan di Kabupaten Sabu Raijua, 2021
Poultry Population by Kind of Poultry and Subdistrict in Sabu Raijua Regency, 2021 162

5.4 PERIKANAN
FISHERIES

5.4.1 Produksi Perikanan Laut Menurut Jenis Ikan dan Kecamatan di Kabupaten Sabu Raijua (ton), 2020
Marine Fishery Production by Kind and Subdistrict in Sabu Raijua Regency (ton), 2020 163

5.4.2	Produksi Laut Non Ikan Menurut Jenis Ikan dan Kecamatan di Kabupaten Sabu Raijua (ton), 2020 <i>Marine Fishery Production by Kind and Subdistrict in Sabu Raijua Regency (ton), 2020</i>	166
6.	INDUSTRI, PERTAMBANGAN DAN ENERGI/ INDUSTRY, MINING AND ENERGY	
6.1	Daya Terpasang, Produksi, dan Distribusi Listrik PT. PLN (Persero) pada Cabang/Ranting PLN Menurut Kecamatan di Kabupaten Sabu Raijua, 2019 <i>Installed Electricity Power, Production, and Distribution of PT. PLN (Persero) at PLN Branch by Subdistrict in Sabu Raijua Regency, 2019...</i>	174
6.2	Jumlah Pelanggan Listrik Menurut Kecamatan di Kabupaten Sabu Raijua, 2015–2019 <i>Number of Electricity Customers by Subdistrict in Sabu Raijua Regency, 2015–2019</i>	175
6.3	Jumlah Pelanggan dan Air yang Disalurkan Menurut Kecamatan di Kabupaten Sabu Raijua, 2021 <i>Number of Customers and Distributed Water by Subdistrict in Sabu Raijua Regency, 2021</i>	176
7.	PARIWISATA/ TOURISM	
7.1.1	Jumlah Rumah Makan/Restoran Menurut Kecamatan di Kabupaten Sabu Raijua, 2018–2021 <i>Number of Restaurants by Subdistrict in Sabu Raijua Regency, 2018–2021</i>	184
7.1.2	Jumlah Penginapan (Akomodasi Lainnya), Kamar, Tempat Tidur dan Tenaga Kerja Menurut Kecamatan di Kabupaten Sabu Raijua, 2021 <i>Number of Inns (Other Accommodations), Rooms, Beds, and Workers by Subdistrict in Sabu Raijua Regency, 2021</i>	185
7.1.3	Jumlah Wisatawan Menurut Obyek Pariwisata di Kabupaten Sabu Raijua, 2021 <i>Number of Tourist in Sabu Raijua Regency, 2021</i>	186

8	TRANSPORTASI DAN KOMUNIKASI/ TRANSPORTATION AND COMMUNICATION	
8.1	TRANSPORTASI TRANSPORTATION	
8.1.1	Panjang Jalan Menurut Tingkat Kewenangan Pemerintahan di Kabupaten Sabu Raijua (km), 2019- 2021 <i>Length of Roads by Level of Government Authority in Sabu Raijua Regency (km), 2019-2021</i>	194
8.1.2	Panjang Jalan Menurut Jenis Permukaan Jalan di Kabupaten Sabu Raijua (km), 2019- 2021 <i>Length of Roads by Type of Road Survace in Sabu Raijua Regency (km), 2019-2021</i>	195
8.1.3	Panjang Jalan Menurut Kondisi Jalan di Kabupaten Sabu Raijua (km), 2019- 2021 <i>Length of Roads by Condition of Roads in Sabu Raijua Regency (km), 2019-2021</i>	196
8.1.4	Arus Kunjungan Angkutan Penyeberangan Ferry Pada Pelabuhan Penyeberangan Seba Kabupaten Sabu rajjua, 2021 <i>Number of Ferries Visiting Seba Port of Sabu Raijua Regency, 2021</i>	197
8.1.5	Arus Kunjungan Kapal Laut, Penumpang dan Bongkar Muat Barang dan Hewan di Pelabuhan Laut Seba di Kabupaten Sabu Raijua, 2021 <i>Number of Ship Visits and Passengers and Loading and Unloading Goods and Animals in Seba Port in Sabu Raijua Regency, 2021</i>	198
8.1.6	Banyaknya Pesawat dan Penumpang yang Datang dan Berangkat Melalui Bandara Tardamu di Kabupaten Sabu Raijua, 2021 <i>Number of Aircraft and Passengers Arrive in and Depart from Tardamu Airport in Sabu Raijua Regency, 2021</i>	199
8.1.7	Volume Bongkar Muat Barang dan Bagasi di Bandara Tardamu di Kabupaten Sabu Raijua (kg), 2021 <i>Volume of Loaded/Unloaded Cargo and Baggage in Tardamu Airport in Sabu Raijua Regency (kg), 2021</i>	200

**8.2 KOMUNIKASI
COMMUNICATION**

8.2.1	Jumlah Kantor Pos Pembantu Menurut Kecamatan di Kabupaten Sabu Raijua, 2020 <i>Number of Post Offices Subsidiaries by Subdistrict in Sabu Raijua Regency, 2020</i>	201
8.2.2	Jumlah Surat yang Dikirim di Kabupaten Sabu Raijua Menurut Jenis Surat, 2020 <i>Number of Delivered Letters in Sabu Raijua Regency by Type of Letter, 2020</i>	202
8.2.3	Jumlah Warung Telepon Umum dan Pelanggan Telepon di Kabupaten Sabu Raijua, 2021 <i>Number of Telephone Shops, Public Phones and Fixed Phone Customers in Sabu Raijua Regency, 2021</i>	203

**9 PERBANKAN, KOPERASI, DAN HARGA-HARGA/
BANKING COOPERATIVE, AND PRICE**

**9.1 PERBANKAN
BANKING**

9.1.1	Jumlah Bank Menurut Jenis Bank di Kabupaten Sabu Raijua, 2021 <i>Number of Bank Offices by Type of Bank in Sabu Raijua Regency, 2021</i>	210
9.1.2	Jumlah Penabung dan Besarnya Tabungan Menurut Jenis Bank di Kabupaten Sabu Raijua, 2021 <i>Number of Customers and the Amount of Saving Deposits by Type of Bank in Sabu Raijua Regency, 2021</i>	211
9.1.3	Posisi Kredit BRI Menurut Sektor Ekonomi di Kabupaten Sabu Raijua, 2021 <i>Outstanding Credits of BRI by Economic Sector in Sabu Raijua Regency, 2021</i>	212
9.1.4	Posisi Kredit Bank NTT Menurut Sektor Ekonomi di Kabupaten Sabu Raijua, 2021 <i>Outstanding Credits of Bank of NTT by Economic Sector in Sabu Raijua Regency, 2021</i>	213

9.2 KOPERASI

COOPERATIVE

- 9.2.1 Jumlah Koperasi yang Berbadan Hukum Menurut Jenisnya di Kabupaten Sabu Raijua, 2021
Number of Legal-Status Cooperatives by Type in Sabu Raijua Regency, 2021 214
- 9.2.2 Jumlah Anggota Koperasi dan KUD yang Berbadan Hukum Menurut Jenisnya di Kabupaten Sabu Raijua, 2021
Number of Members of Village Unit Cooperative and Other Legal-Status Cooperatives by Type in Sabu Raijua Regency, 2021 215

10 PENGELUARAN PENDUDUK/ POPULATION EXPENDITURE

- 10.1 Rata-rata Pengeluaran per Kapita Sebulan Menurut Kelompok Komoditas (Rupiah) di Kabupaten Sabu Raijua, 2020 dan 2021
Monthly Average Expenditure per Capita by Commodity Group (Rupiahs) in Sabu Raijua Regency, 2020 and 2021 223
- 10.2 Persentase Pengeluaran per Kapita Sebulan Menurut Kelompok Komoditas di Kabupaten Sabu Raijua, 2020 dan 2021
Percentage Monthly Expenditure per Capita by Commodity Group in Sabu Raijua Regency, 2020 and 2021 224
- 10.3 Persentase Penduduk Menurut Golongan Pengeluaran per Kapita Sebulan di Kabupaten Sabu Raijua, 2021
Percentage of Population by Class of Monthly Expenditure per Capita in Sabu Raijua Regency, 2021 225

11 PERDAGANGAN/TRADE

- 11.1 Jumlah Perusahaan Perdagangan Menurut Jenis Perusahaan di Kabupaten Sabu Raijua, 2019- 2021
Number of Establishment by Trade Scale in Sabu Raijua Regency, 2019–2021 231
- 11.2 Jumlah Perusahaan Dirinci Berdasarkan Bentuk Badan Hukum di Kabupaten Sabu Raijua, 2019- 2021

<i>Number of Establishment by Type og Legal Entity in Sabu Raijua Regency , 2019–2021</i>	232
---	-----

12 SISTEM NERACE REGIONAL/SYSTEM OF REGIONAL ACCOUNTS

12.1	Produk Domestik Regional Bruto Atas Dasar Harga Berlaku Menurut Lapangan Usaha di Kabupaten Sabu Raijua (miliar rupiah), 2017–2021 <i>Gross Regional Domestic Product at Current Market Prices by Industry in Sabu Raijua Regency (billion rupiahs), 2017–2021</i>	238
12.2	Produk Domestik Regional Bruto Atas Dasar Harga Konstan 2010 Menurut Lapangan Usaha di Kabupaten Sabu Raijua (miliar rupiah), 2017–2021 <i>Gross Regional Domestic Product at 2010 Constant Market Prices by Industry in Sabu Raijua Regency (billion rupiahs), 2017–2021.....</i>	240
12.3	Distribusi Persentase Produk Domestik Regional Bruto Atas Dasar Harga Berlaku Menurut Lapangan Usaha di Kabupaten Sabu Raijua, 2017–2021 <i>Percentage Distribution of Gross Regional Domestic Product at Current Market Prices by Industry in Sabu Raijua Regency, 2017–2021</i>	242
12.4	Laju Pertumbuhan Produk Domestik Regional Bruto Atas Dasar Harga Konstan 2010 Menurut Lapangan Usaha di Kabupaten Sabu Raijua (persen), 2017–2020 <i>Growth Rate of Gross Regional Domestic Product at 2010 Constant Market Prices by Industry in Sabu Raijua Regency (percent), 2017–2021</i>	244
12.5	Produk Domestik Regional Bruto Atas Dasar Harga Berlaku Menurut Jenis Pengeluaran di Kabupaten Sabu Raijua (juta rupiah), 2017–2021 <i>Gross Regional Domestic Product at Current Market Prices by Type of Expenditure in Sabu Raijua Regency (million rupiahs), 2017–2021</i>	246
12.6	Produk Domestik Regional Bruto Atas Dasar Harga Konstan 2010 Menurut Jenis Pengeluaran di Kabupaten Sabu Raijua (juta rupiah), 2017–2021 <i>Gross Regional Domestic Product at 2010 Constant Market Prices by Type of Expenditure in Sabu Raijua Regency (million rupiahs), 2017–2021</i>	247
12.7	Distribusi Persentase Produk Domestik Regional Bruto Atas Dasar Harga Berlaku Menurut Pengeluaran di Kabupaten Sabu Raijua, 2017–2021 <i>Percentage Distribution of Gross Regional Domestic Product at Current Market Prices by Expenditure in Sabu Raijua Regency, 2017–2021</i>	248

12.8	Laju Pertumbuhan Produk Domestik Regional Bruto Atas Dasar Harga Konstan 2010 Menurut Pengeluaran di Kabupaten Sabu Raijua, 2017–2021 <i>Growth Rate of Gross Regional Domestic Product at 2010 Constant Market Prices by Expenditure in Sabu Raijua Regency, 2017–2021</i>	249
13	PERBANDINGAN ANTAR KABUPATEN/KOTA REGENCY/MUNICIPALITY COMPARISON	
13.1	Jumlah Penduduk Kabupaten/Kota Menurut Jenis Kelamin di Provinsi NTT (ribu), 2021 <i>Population of Regencies/ Municipality by Sex in NTT Province (thousand), 2021</i>	255
13.2	Laju Pertumbuhan Produk Domestik Regional Bruto Atas Dasar Harga Konstan 2010 Menurut Kabupaten/ Kota di Provinsi NTT (persen), 2018-2021 <i>Rate of Growth of Gross Regional Domestic Product at 2010 Constant Prices by Regency/Municipality in NTT Province (percet), 2018-2021</i>	256
13.3	Jumlah Penduduk Miskin Menurut Kabupaten/ Kota di Provinsi NTT (ribu), 2017-2021 <i>Number of Poor Population by Regency Municipality in NTT Province(thousand), 2017-2021</i>	257
13.4	Indeks Pembangunan Manusia Menurut Kabupaten/Kota di Provinsi NTT, 2017-2021 <i>Human Development Index by Regencies/Municipality in NTT Province, 2017-2021</i>	258

DAFTAR GAMBAR/LIST OF FIGURES

	Halaman Page
1.1 Luas Daerah menurut Kecamatan (%), 2021 <i>Area of Subdistrict (%), 2021</i>	6
1.2 Rata-rata Temperatur Udara Menurut Bulan di Kabupaten Sabu Raijua (°C), 2021 <i>Average Air Temperature by Month in Sabu Raijua Regency (°C), 2021</i>	7
2.1 Luas Daerah menurut Kecamatan (%), 2021 <i>Area of Subdistrict (%), 2021</i>	18
2.2 Jumlah Pegawai Negeri Sipil Menurut Tingkat Pendidikan dan Jenis Kelamin di Kabupaten Sabu Raijua, 2021 <i>Number of Civil Servants by Educational Level and Sex in Sabu Raijua Regency, 2021</i>	19
3.1 Luas Daerah menurut Kecamatan (%), 2021 <i>Area of Subdistrict (%), 2021</i>	37
3.2 Persentase Penduduk Menurut Kecamatan di Kabupaten Sabu Raijua, 2021 <i>Percentage of Total Populations by Subdistrict in Sabu Raijua Regency, 2021</i>	38
4.1 Luas Daerah menurut Kecamatan (%), 2021 <i>Area of Subdistrict (%), 2021</i>	51
4.2 Persentase Penduduk Miskin di Kabupaten Sabu Raijua, 2013-2021 <i>Percentage of Poor People in Sabu Raijua Regency, 2013-2020</i>	52
5.1 Luas Daerah menurut Kecamatan (%), 2021 <i>Area of Subdistrict (%), 2021</i>	126
5.2 Populasi Ternak Besar dan Kecil Menurut Kecamatan di Kabupaten Sabu Raijua, 2021 <i>Big and Small Livestock Population by Subdistrict in Sabu Raijua Regency, 2021</i>	127
6.1 Luas Daerah menurut Kecamatan (%), 2021 <i>Area of Subdistrict (%), 2021</i>	173

	Halaman Page
7.1 Luas Daerah menurut Kecamatan (%), 2021 <i>Area of Subdistrict (%), 2021</i>	181
7.2 Jumlah rumah makan di Kabupaten Sabu Raijua, 2018-2021 <i>Number of restaurant in Sabu Raijua Regency, 2018-2021</i>	182
8.1 Luas Daerah menurut Kecamatan (%), 2021 <i>Area of Subdistrict (%), 2021</i>	192
8.2 Panjang Jalan Menurut Kondisi Jalan di Kabupaten Sabu Raijua, 2021 <i>Length of Roads by Condition of Road in Sabu Raijua Regency, 2021....</i>	193
9.1 Luas Daerah menurut Kecamatan (%), 2021 <i>Area of Subdistrict (%), 2021</i>	208
9.2 Posisi Kredit Bank BRI Menurut Sektor Ekonomi di Kabupaten Sabu Raijua, 2021 <i>Outstanding Credit of Bank BRI by Economic Sector in Sabu Raijua Regency, 2021</i>	209
10.1 Luas Daerah menurut Kecamatan (%), 2021 <i>Area of Subdistrict (%), 2021</i>	221
10.2 Rata-Rata Pengeluaran per Kapita Sebulan Menurut Kelompok Komoditas di Kabupaten Sabu Raijua (Rupiah), 2020 dan 2021 <i>Monthly Average Expenditure per Capita by Commodity Group in Sabu Raijua Regency (Rupiahs), 2020 and 2021</i>	221
11.1 Luas Daerah menurut Kecamatan (%), 2021 <i>Area of Subdistrict (%), 2021</i>	229
11.2 Jumlah Perusahaan Dirinci Berdasarkan Bentuk Badan Hukum di Kabupaten Sabu Raijua, 2019-2021 <i>Number of Establishment by type og Legal Entity in Sabu Raijua Regency, 2019-2021</i>	230
12.1 Luas Daerah menurut Kecamatan (%), 2021 <i>Area of Subdistrict (%), 2021</i>	237
13.1 Luas Daerah menurut Kecamatan (%), 2021 <i>Area of Subdistrict (%), 2021</i>	253

13.2	Indeks Pembangunan Manusia Kabupaten Sabu Raijua dan Provinsi NTT, 2017-2021 <i>Human Development Index Sabu Raijua Regency and NTT Province, 2017-2021</i>	254
------	--	-----

<https://saburaijuakab.bps.go.id>

PENJELASAN UMUM/EXPLANATORY NOTES

Tanda-tanda, satuan-satuan, dan lain-lainnya yang digunakan dalam publikasi ini adalah sebagai berikut:

Symbols, measurement units, and acronyms which are used in this publication, are as follows:

1. TANDA-TANDA/SYMBOLS

Data tidak tersedia/Data not available	: ...
Tidak ada atau nol /Null or zero	: -
Data dapat diabaikan/Data negligible	: 0
Tanda decimal/Decimal point	: ,
Data tidak dapat ditampilkan/Not applicable	: NA
Angka estimasi/Estimated figures	: e
Angka diperbaiki/Revised figures	: r
Angka sementara/Preliminary figures	: x
Angka sangat sementara/Very preliminary figures	: xx
Angka sangat sangat sementara/Very very preliminary figures	: xxx

2. SATUAN/UNITS

barel/barrel	: 158,99 liter/litres = 1/6,2898 m ³
hektar (ha)/hectare (ha)	: 10 000 m ²
kilometer (km)/kilometres (km)	: 1 000 meter/meters (m)
knot/knot	: 1,8523 km/jam (km/hour)
kuintal/quintal	: 100 kg
KWh	: 1 000 Watt hour
MWh	: 1 000 KWh
liter (untuk beras)/litre (for rice)	: 0,80 kg
MMSCF	: 1/35,3 m ³
metrik ton (m.ton)/metric ton (m. ton)	: 0,98421 long ton = 1 000 kg
ons/ounce	: 28,31 gram/grams
ton	: 1 000 kg

Satuan lain: buah, dus, butir, helai/lembar, kaleng, batang, pulsa, ton kilometer (ton-km), jam, menit, persen (%).

Other units: unit, pack, pieces, sheet, tin, pulse, ton-kilometres(ton-km), hour, minute, percent (%).

Perbedaan angka di belakang koma disebabkan oleh pembulatan angka.

The difference in decimal numbers is caused by rounding.

DAFTAR SINGKATAN/ LIST OF ABBREVIATIONS

SI	: Stasiun Iklim
SIMPK	: Stasiun Meteorologi Pertanian Khusus
t.t	: Tempat tidur
BCG	: Bacillus Calmette Guerin
DPT	: Difteri, Pertusis, Tetanus
TT	: Tetanus Toxoid
IOT	: Industri Obat Tradisional/ <i>Traditional Medicine Industry</i>
IKOT	: Industri Kecil Obat Tradisional/ <i>Traditional Medicine Small</i>
Alkes	: Alat kesehatan/ <i>Health Kits</i>
PKRT	: Perbekalan Kesehatan Rumah tangga/ <i>Household Health Logistics</i>
Kompl	: Komplemen/ <i>Complement</i>
IRTP	: Industri Pangan Produksi Rumah Tangga/ <i>Foods Home Industry</i>
PBF	: Pedagang Besar Farmasi/ <i>Pharmacy Whole-seller</i>
GFK	: Gudang Farmasi Kab/Kota/Regency/ <i>Municipality Pharmacy Warehouse</i>
RB	: Rumah Bersalin/ <i>Delivery House</i>
Pustu	: Puskesmas pembantu/ <i>Auxiliary Public Health Center</i>
BP	: Balai Pengobatan/ <i>Polyclinic</i>
TPS	: Tempat Pembuangan Sementara / <i>landfill</i>
Jamkesmas	: Jaminan kesehatan masyarakat miskin/ <i>Poor public health insurance</i>
PJKMU	: Program Jaminan Kesehatan Masyarakat Umum
SIUP	: Surat Ijin Usaha Perdagangan/ <i>Trading Permission Letter</i>
TDP	: Tanda Daftar Perusahaan/ <i>Company Registration Identity</i>
API	: Angka Pengenal Importir/ <i>Importer's Identity Number</i>

Statistik Kunci, 2018–2019 Key Statistics, 2018–2020

Rincian/Description	Satuan/Unit	2018	2019	2020
(1)	(2)	(3)	(4)	(5)
SOSIAL/SOCIAL				
Penduduk ¹ /Population ¹	juta/million	265,0	268,1	270,2
Laju Pertumbuhan Penduduk ¹ /Population Growth ¹	%	1,19	1,15	1,25
Angka Kelahiran Total-AKT ¹ /Total Fertility Rate-TFR ¹	anak/child	2,30	2,28	2,10
Angka Kematian Bayi-AKB (per 1000 kelahiran hidup) ¹ Infant Mortality Rate-IMR (per 1000 life births) ¹	bayi infant	24,6	24,2	17,6
Angka Harapan Hidup ¹ -e _y /Life Expectancy Rate ¹	tahun/years	71,2	71,3	73,4
Angka Melek Huruf Usia 15+/ <i>Literacy Rate Aged 15+</i>	%	95,7	95,9	96,0
Tingkat Partisipasi Angkatan Kerja -TPAK ² Labour Force Participation Rate-LFPR ²	%	67,3 ³	67,5 ⁴	67,8
Tingkat Pengangguran Terbuka-TPT ² Unemployment Rate-UR ²	%	5,3 ⁴	5,3 ⁴	7,1
Penduduk Miskin ⁵ /Poor People ⁴	juta/million	25,9	25,1	26,4
Persentase Penduduk Miskin ⁴ Percentage of Poor People ⁴	%	9,8	9,4	9,8
Indeks Pembangunan Manusia-IPM ⁵ Human Development Index ⁵	–	71,4	71,9	71,9
EKONOMI/ECONOMIC				
Produk Domestik Bruto (PDB) Harga Berlaku ⁶ Gross Domestic Bruto (GDP) at Current Price ⁶	triliun rupiah trillion rupiahs	14 837,4 ^{xx}	15 833,9 ^{xx}	15 434,2
Laju Pertumbuhan Ekonomi ⁸ /Economic Growth ⁷	%	5,2 ^{xx}	5,0 ^{xx}	-2,1
PDB Per Kapita Harga Berlaku ^{6,8} Per Capita of GDP at Current Price ^{6,8}	juta rupiah million rupiahs	56,0 ^{xx}	59,1 ^{xx}	56,9
Inflasi/Inflation (y-o-y)	%	3,1 ⁹	2,7 ¹¹	1,9
Ekspor/Export	miliar/billion US\$	180,0	167,5	163,3
Impor/Import	miliar/billion US\$	188,7	170,7	141,6
Wisatawan Asing/Foreign Tourists	juta/million	15,8	16,1	4,1
Uang Beredar Luas (M ₂) Broad Money	triliun rupiah trillion rupiahs	5 760,0	6 136,6 ^x	6 900
Posisi Cadangan Devisa/Reserve Asset Position	miliar/billion US\$	120,7	129,2	135,9
Realisasi Penanaman Modal Dalam Negeri-PMDN Realization of Domestic Investment	triliun rupiah trillion rupiahs	328,6	386,5	413,5
Realisasi Penanaman Modal Asing-PMA Realization of Foreign Investment	miliar/billion US\$	29,3	28,2	28,7
Suku Bunga Sertifikat Bank Indonesia (1 bulan) ¹⁰ Interest Rate of Bank Indonesia Certificate (1 month) ¹⁰	%	...	5,75 ¹²	...
Kurs Tengah US\$/Middle Rates of US\$	rupiah/rupiahs	14 481	14 102	14 105
Indeks Harga Saham Gabungan (IHSG) Composite Stocks Price Index (CSP)	–	6 194,5	6 299,5	5 979,1

- Catatan/Notes: ¹ Data 2006–2009: berdasarkan hasil SUPAS 2005; mulai 2010: Hasil proyeksi penduduk Indonesia 2010–2035 (pertengahan tahun/Juni)/Data in 2006–2009: based on SUPAS 2005; since 2010: The result of Indonesia population projection 2010–2035 (mid year/June)
- ² Kondisi Agustus/Condition at August
- ³ Menggunakan penimbang hasil proyeksi penduduk tahun 2010–2035/Weighted by the 2010–2035 population projection
- ⁴ Kondisi Maret/Condition at March
- ⁵ Sejak tahun 2010, IPM dihitung dengan metode baru. Komponen IPM metode baru adalah angka harapan hidup saat lahir, harapan lama sekolah, rata-rata lama sekolah, dan pengeluaran per kapita/Since 2010, HDI was calculated using new method. New HDI component are life expectancy at birth, expected years of schooling, means years of schooling, and expenditure per capita
- ⁶ Mulai tahun 2010 mengadopsi System of National Account 2008 (SNA 2008)/Since 2010 is in line with System of National Account 2008 (SNA 2008)
- ⁷ Sebelum 2011 menggunakan tahun dasar 2000 (2000=100), mulai 2011 menggunakan tahun dasar 2010 (2010=100)/Before 2011 using 2000 base year (2000=100), since 2011 using 2010 base year (2010=100)
- ⁸ Mulai 2010 proyeksi penduduk berdasarkan hasil SP2010/Since 2010 population projection based on SP2010
- ⁹ IHK 82 kota (2012 = 100)/CPI 82 cities (2012 = 100)
- ¹⁰ Mulai 2010: menggunakan SBI 9 bulan/Since 2010: using SBI 9 month

1

Geografi dan Iklim *Geografi dan Iklim*

<https://saburaijuakab.bps.go.id>

Sabu Rajjua Memiliki Luas Wilayah 459,58 Km²
Dengan Jumlah Pulau Sebesar 5 Pulau



PENJELASAN TEKNIS**TECHNICAL NOTES**

1. Kabupaten Sabu Raijua terletak antara 10025'7,12"-10049'45,83" Lintang Selatan dan antara 121016'10,78 - 12200'30,26" Bujur Timur.
 2. Adapun batas-batas kabupaten ini adalah sebagai berikut: sebelah Utara, Timur dan Barat dengan Laut Sabu dan Selatan dengan Samudera Hindia.
 3. Rata-rata ketinggian wilayah-wilayah di Kabupaten Sabu Raijua berada pada adalah 0-100 meter di atas permukaan laut. Disamping itu, pada umumnya permukaan tanahnya berbukit-bukit dengan rata-rata kemiringan 450 dengan perincian sebagai berikut:

00 - 100	=	15 %
100 - 500	=	55 %
500 - 1000	=	30 %
 4. Jenis tanah yang dominan di wilayah Kabupaten Sabu Raijua adalah Alluvial, Grumosol, Litosol, dan Mediteran dengan tekstur tanah halus sampai kasar. Selain itu, terdapat juga gunung-gunung kapur yang terbentang di sepanjang kawasan kabupaten ini.
 5. Sebagian besar flora di Kabupaten Sabu Raijua terdiri dari padang rumput yang luas, pohon lontar, pohon pinus, gewang dan hutan
1. *Sabu Raijua Regency is located between 10025'7,12"-10049'45,83" South Latitude and between 121016'10,78 - 12200'30,26" East Longitude.*
 2. *Land boundaries of this regency are Sabu Sea to the North, East and West and Indian Ocean to the South.*
 3. *Most of areas in Sabu Raijua Regency are located on 0-100 meters above the sea level. Besides, land surface, in general, are mountainous with slope of 450 on average and the details of the slopes are as follows:*

00 - 100	=	15 %
100 - 500	=	55 %
500 - 1000	=	30 %
 4. *Major types of land in Sabu Raijua Regency are Alluvial, Grumosol, Litosol, and Mediteran with structures are varies from soft to rough. Besides, there are also lime mountains along the areas of this regency.*
 5. *Typical plants in Sabu Raijua Regency are savannah, palmyra tree, pine tree, 'gewang' and mangrove forest. Whereas, typical*

mangrove. Sementara faunanya terdiri atas hewan-hewan menyusui besar seperti kerbau, sapi, kuda; hewan menyusui kecil seperti kambing, babi dan domba, dan unggas yang terdiri atas ayam dan bebek.

animals are large mammals such as buffalo, cow and horse; small mammals such as goat, pig and sheep; and fowls such as chicken and duck.

6. Data iklim mencakup data tentang temperatur (suhu) dan tekanan udara, kondisi angin (kelembaban, arah dan kecepatan), penyinaran matahari dan intensitas hujan di Kabupaten Sabu Raijua.

6. *Data of climate covers air temperature and pressure, wind condition (humidity, direction and velocity), sunshine and rain intensity.*

7. Secara umum, kecamatan ini mengalami musim kemarau yang panjang dan curah hujan yang rendah.

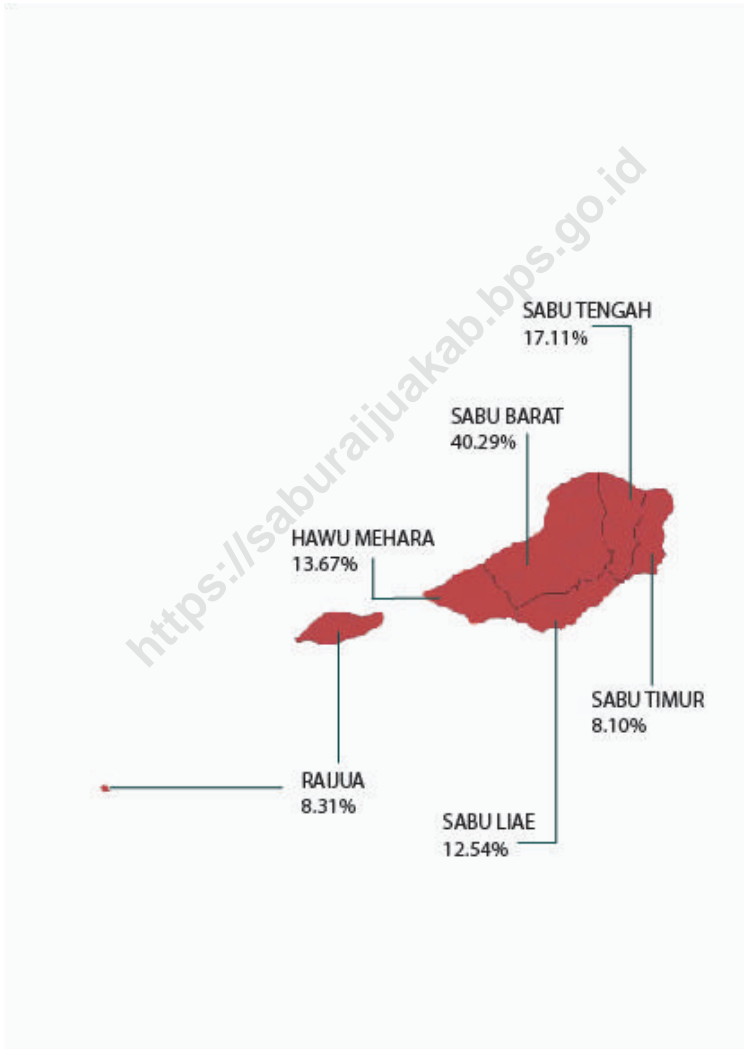
7. *In general, this regency experiences long dry season and low precipitation.*

8. Data diperoleh dari Stasiun Meteorologi Klas III Sabu Raijua dan tersedia dalam bentuk data bulanan.

8. *Data are collected from Class III Meteorological Station of Sabu Raijua and available as monthly data.*

<https://saburajua.kab.bps.go.id>

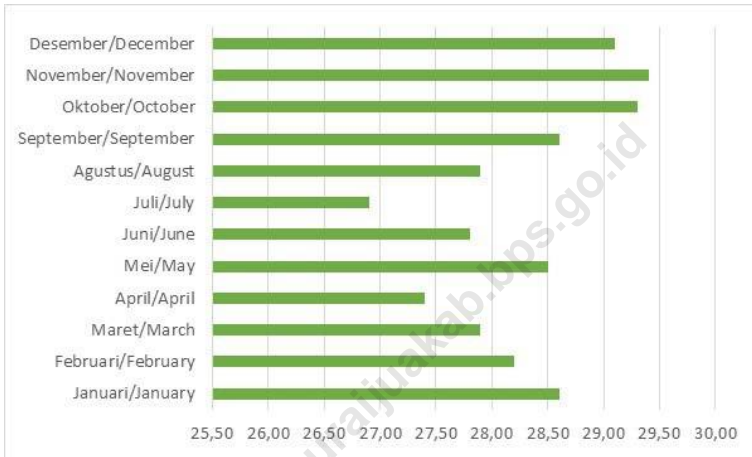
Gambar 1.1 **Luas Daerah menurut Kecamatan (%), 2021**
Figures 1.1 **Area of Subdistrict (%), 2021**



Sumber/Source : Berdasarkan Peraturan Menteri Dalam Negeri No. 66 Tahun 2011 tanggal 28 Desember 2011
Based on Minister Of Home Affairs Regulation No 66/2011, December 28,2011

Gambar 1.2
Figures

Rata-rata Temperatur Udara Menurut Bulan di Kabupaten Sabu Raijua (°C), 2021
Average Temperature By Months in Sabu Raijua Regency (°C), 2021



Sumber/Source : Stasiun Meteorologi Tardamu, Kabupaten Sabu Raijua/ Tardamu Class III Meteorological Station of Sabu Raijua

1.1 KEADAAN GEOGRAFI GEOGRAPHY CONDITION

Tabel
Table 1.1.1 **Luas Daerah dan Jumlah Pulau Menurut Kecamatan di Kabupaten Sabu Raijua, 2021**
Total Area and Number of Islands by Subdistrict in Sabu Raijua Regency, 2021

Kecamatan Subdistrict	Ibukota Kecamatan Capital of Subdistrict	Luas ¹ Total Area ¹ (km ² /sq.km)
(1)	(2)	(3)
Raijua	Ledeunu	38,16
Sabu Barat	Seba	185,16
Hawu Mehara	Tana Jawa	62,81
Sabu Timur	Bolou	37,21
Sabu Liae	Eilogo	57,62
Sabu Tengah	Eimadake	78,62
Sabu Raijua	Menia	459,58

Lanjutan tabel/Continued Table 1.1.1

Kecamatan Subdistrict	Persentase terhadap Luas Kabupaten Percentage to Subdistrict's Area	Jumlah Pulau ¹ Total Area ¹ (km ² /sq,km)
(1)	(2)	(3)
Raijua	8,30	...
Sabu Barat	40,29	...
Hawu Mehara	13,67	...
Sabu Timur	8,10	...
Sabu Liae	12,54	...
Sabu Tengah	17,11	...
Sabu Raijua	100,00	5

Catatan/Note: ¹ Berdasarkan Peraturan Menteri Dalam Negeri Nomor 137 Tahun 2017 tanggal 29 Desember 2017/Based on Minister of Home Affairs Regulation Number 137/2017, December 29, 2017

² Berdasarkan informasi Kementerian Dalam Negeri Tahun 2020/Based on information from Ministry of Home Affairs, 2020

Sumber/Source: Kementerian Dalam Negeri/Ministry of Home Affairs

Tabel
Table 1.1.2**Tinggi Wilayah dan Jarak ke Ibukota Kabupaten/Kota Menurut Kecamatan di Kabupaten Sabu Raijua, 2021**
Altitude and Distance to the Capital of Regency/ Municipality by Subdistrict in Sabu Raijua Regency, 2021

Kecamatan Subdistrict	Tinggi Wilayah Altitude (m a.s.l)	Jarak ke Ibukota Provinsi Distance to the Capital
(1)	(3)	(4)
Raijua
Sabu Barat
Hawu Mehara
Sabu Timur
Sabu Liae
Sabu Tengah
Sabu Raijua	56 658	195

Catatan/Note: ¹ Berdasarkan Peraturan Menteri Dalam Negeri Nomor 137 Tahun 2017 tanggal 29 Desember 2017/*Based on Minister of Home Affairs Regulation Number 137/2017, December 29, 2017*

² Berdasarkan informasi Kementerian Dalam Negeri Tahun 2020/*Based on information from Ministry of Home Affairs, 2020*

Sumber/Source: Peta RBI Skala 1:25.000 Tahun 2000, Digital Elevation Model Nasional (DEMNAS) BIG

1.2 KEADAAN IKLIM CLIMATE

Tabel 1.2.1 **Pengamatan Unsur Iklim Menurut Bulan di Stasiun Meteorologi Tardamu, 2021**
Table 1.2.1 **Observation of Climate Elements By Months at Tardamu Meteorology Station, 2021**

Bulan Month	Suhu/Temperature (°C)			Kelembaban/Humidity (%)		
	Minimum	Rata-rata Average	Maksimum Maximum	Minimum	Rata-rata Average	Maksimum Maximum
(1)	(2)	(3)	(4)	(5)	(6)	(7)
Januari/January	25,1	28,6	31,5	77	85	94
Februari/February	25,0	28,2	31,1	79	85	95
Maret/March	24,4	27,9	31,7	81	86	91
April/April	22,7	27,4	31,6	66	80	95
Mei/May	24,7	28,5	32,4	62	74	81
Juni/June	24,0	27,8	31,9	70	77	83
Juli/July	22,6	26,9	31,4	62	73	84
Agustus/August	24,4	27,9	32,3	62	72	83
September/September	24,7	28,6	33,0	66	72	77
Oktober/October	24,3	29,3	33,2	66	74	92
November/November	25,2	29,4	32,8	70	79	88
Desember/December	25,1	29,1	32,6	76	82	88

Lanjutan Tabel/Continued Table 1.2.1

Bulan Month	Kecepatan Angin (m/det) Wind Velocity (m/sec)			Tekanan Udara/Atmospheric Pressure (mb)		
	Minimum	Rata-rata Average	Maksimum Maximum	Minimum	Rata-rata Average	Maksimum Maximum
(1)	(8)	(9)	(10)	(11)	(12)	(13)
Januari/January	Calm	5	9	1005,1	1007,5	1007,9
Februari/February	Calm	8	11	1005,3	1008,5	1009,1
Maret/March	Calm	5	8	1005,0	1009,7	1010,8
April/April	Calm	9	10	1002,7	1010,8	1012,0
Mei/May	Calm	11	13	1009,1	1012,0	1012,8
Juni/June	Calm	13	12	1010,3	1013,2	1013,6
Juli/July	Calm	11	12	1010,0	1013,3	1013,6
Agustus/August	Calm	12	13	1010,9	1013,8	1015,1
September/September	Calm	11	12	1010,5	1012,9	1013,7
Oktober/October	Calm	8	10	1008,4	1011,6	1013,7
November/November	Calm	5	8	1007,2	1009,7	1011,2
Desember/December	Calm	6	9	1006,9	1009,3	1010,5

Lanjutan Tabel/Continued Table 1.2.1

Bulan Month	Jumlah Curah Hujan Number of Precipitation (mm)	Jumlah Hari Hujan (hari) Number of Rainy Days (day)	Penyinaran Matahari Duration of Sunshine (%)
(1)	(14)	(15)	(16)
Januari/January	298,1	25	50
Februari/February	235,5	23	49
Maret/March	145,1	23	66
April/April	183,7	4	78
Mei/May	0,5	3	93
Juni/June	20,3	6	95
Juli/July	TTU	1	96
Agustus/August	TTU	2	97
September/September	TTU	1	94
Oktober/October	36,5	4	80
November/November	210,7	17	64
Desember/December	380,2	21	58

Catatan/Note: *Calm* adalah kecepatan angin mendekati nol/*Calm is wind velocity close to zero*

TTU adalah Tidak Terukur/*Immeasurable*

Sumber/Source: Stasiun Meterologi Tardamu, Kabupaten Sabu Raijua/*Tardamu Class III Meteorological Station of Sabu Raijua*

2

Pemerintahan Government

<https://saburajjuakab.bps.go.id>


Sabu Rajjua Memiliki 63 Desa/Kelurahan
serta 1.870 Orang Pegawai Pemerintahan
Tahun 2021

PENJELASAN TEKNIS**TECHNICAL NOTES**

1. Sabu Raijua merupakan kabupaten pemekaran dari Kabupaten Kupang dan dibentuk berdasarkan UU No. 52 Tahun 2008. Hingga tahun 2020, kabupaten ini terdiri dari 6 kecamatan, 58 desa dan 5 kelurahan. Kecamatan Sabu Barat merupakan pusat pemerintahan dan Menia merupakan ibukota kecamatan sekaligus sebagai ibukota kabupaten.
 2. Kelurahan adalah wilayah administrasi setingkat desa yang dikepalai oleh seorang Lurah
 3. Pamong Praja adalah perangkat Pemerintah Daerah dalam memelihara ketentraman dan ketertiban umum serta menegakkan Peraturan Daerah. Organisasi dan tata kerja Satuan Polisi Pamong Praja ditetapkan dengan Peraturan Daerah.
1. *Sabu Raijua is a division regency from Kupang Regency and established based on Law No. 52/2008. By the 2020, this regency consisted of 6 districts, 58 villages and 5 'kelurahan'. Sabu Barat District is the central of government activities and Menia is the capital city of both districts and regency.*
 2. *'Kelurahan' is an administration region that is similar to village but administered by a 'Lurah' other than head of village.*
 3. *Pamong Praja is regional government's apparatus whose tasks are to maintain public security and orderliness and Regional Regulation enforcement. Organization and work management of Police Officer Unit of Pamong Praja is established in Regional Regulation.*

Gambar
Figures 2.1

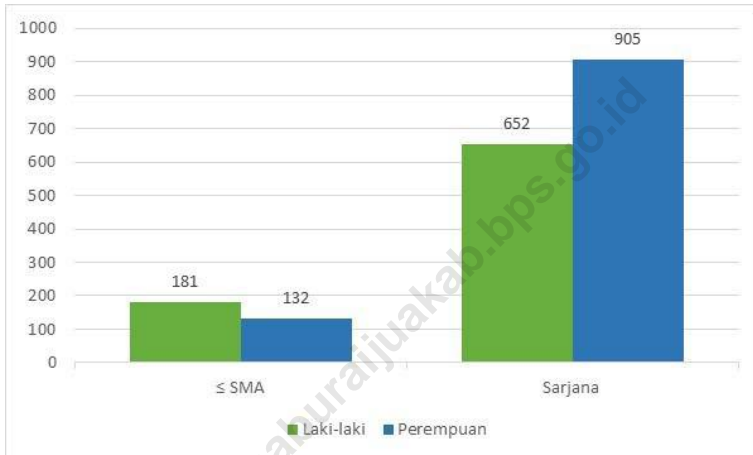
Luas Daerah menurut Kecamatan (%), 2021
Area of Subdistrict (%), 2021



Sumber/Source : Berdasarkan Peraturan Menteri Dalam Negeri No. 66 Tahun 2011 tanggal 28 Desember 2011
Based on Minister Of Home Affairs Regulation No 66/2011, December 28, 2011

Gambar 2.2
Figures

Jumlah Pegawai Negeri Sipil Menurut Tingkat Pendidikan dan Jenis Kelamin di Kabupaten Sabu Raijua, 2021
Number of Civil Servants by Educational Level and Sex in Sabu Raijua Regency, 2021



Sumber/Source : Badan Kepegawaian, Pendidikan dan Pelatihan Kabupaten Sabu Raijua/ *Regional Staffing, Education and Training Services of Sabu Raijua Regency*

2.1 WILAYAH ADMINISTRATIF ADMINISTRATIVE AREA

Tabel 2.1.1 **Jumlah Desa¹/Kelurahan Menurut Kecamatan di Kabupaten Sabu Raijua, 2017–2021**
Table 2.1.1 **Number of Villages¹/Kelurahan by Subdistrict in Sabu Raijua Regency, 2017–2021**

Kecamatan Subdistrict	2017	2018	2019	2020	2021
(1)	(2)	(3)	(4)	(5)	(6)
Raijua	5	5	5	5	5
Hawu Mehara	10	10	10	10	10
Sabu Liae	12	12	12	12	12
Sabu Barat	18	18	18	18	18
Sabu Tengah	8	8	8	8	8
Sabu Timur	10	10	10	10	10
Sabu Raijua	63	63	63	63	63

Catatan/Note: ¹ Termasuk kelurahan dan Unit Permukiman Transmigrasi (UPT)/Include Transmigration Settlement Unit
Sumber/Source: Dinas Pemberdayaan Masyarakat dan Desa Kabupaten Sabu Raijua/Community Empowerment and Rural Government Services of Sabu Raijua Regency

2.2 DEWAN PERWAKILAN RAKYAT DAERAH REGIONAL HOUSE OF REPRESENTATIVE

Tabel 2.2.1 Jumlah Anggota Dewan Perwakilan Rakyat Daerah Menurut Partai Politik dan Jenis Kelamin di Kabupaten Sabu Raijua, 2021
Number of Regional House of Representatives's Members by Political Parties and Sex in Sabu Raijua Regency, 2021

	Partai Politik <i>Political Parties</i>	Laki-laki <i>Male</i>	Perempuan <i>Female</i>	Jumlah <i>Total</i>
	(1)	(2)	(3)	(4)
1.	Partai Golongan Karya	3	-	3
2.	PDI Perjuangan	5	-	5
3.	Partai Demokrat	3	-	3
4.	Partai Hanura	2	-	2
5.	Partai Nasional Demokrat	1	2	3
6.	Partai Amanat Nasional	-	-	-
7.	Partai Gerindra	1	-	1
8.	PKB	2	-	2
9.	Partai Bulan Bintang	-	-	-
10.	Perindo	1	-	1
11.	PPI	-	-	-
12.	PSI	-	-	-
	Jumlah/ Total	18	2	20

Sumber/Source: Sekretariat DPRD Kabupaten Sabu Raijua/ *Secretariat of Sabu Raijua Regency Parliament*

2.3 SUMBER DAYA MANUSIA HUMAN RESOURCES

Tabel 2.3.1 **Jumlah Pegawai Negeri Sipil Menurut Jabatan dan Jenis Kelamin di Kabupaten Sabu Raijua, Desember 2020 dan Desember 2021**
Number of Civil Servants by Occupation and Sex in Sabu Raijua Regency, Desember 2020 dan Desember 2021

Jabatan <i>Occupation</i>	2020		Jumlah <i>Total</i>
	Laki-laki <i>Male</i>	Perempuan <i>Female</i>	
(1)	(2)	(3)	(4)
Fungsional Tertentu <i>Specific Functional</i>	240	452	692
Fungsional Umum <i>Staf General Functional</i>	423	472	895
Struktural/ <i>Structural</i>			
Eselon V/5th Echelon	-	-	-
Eselon IV/4th Echelon	109	103	212
Eselon III/3rd Echelon	74	21	95
Eselon II/2nd Echelon	13	3	16
Eselon I/1st Echelon	-	-	-
Jumlah/Total	859	1 051	1 910

Lanjutan Tabel/*Continued Table 2.3.1*

Jabatan <i>Occupation</i>	2021		Jumlah <i>Total</i>
	Laki-laki <i>Male</i>	Perempuan <i>Female</i>	
(1)	(5)	(6)	(7)
Fungsional Tertentu <i>Specific Functional</i>	324	580	904
Fungsional Umum <i>Staf General Functional</i>	383	397	780
<i>Struktural/Structural</i>			
Eselon V/5th Echelon	-	-	-
Eselon IV/4th Echelon	43	41	84
Eselon III/3rd Echelon	68	19	87
Eselon II/2nd Echelon	12	3	15
Eselon I/1st Echelon	-	-	-
Jumlah/Total	830	1 040	1 870

Sumber/Source: Badan Kepegawaian Daerah, Pendidikan dan Pelatihan Kabupaten Sabu Raijua/*Regional Staffing, Education and Training Services of Sabu Raijua Regency*

Tabel
Table 2.3.2

Jumlah Pegawai Negeri Sipil Menurut Tingkat Pendidikan dan Jenis Kelamin di Kabupaten Sabu Raijua, Desember 2020 dan Desember 2021
Number of Civil Servants by Educational Level and Sex in Sabu Raijua Regency, December 2020 and December 2021

Tingkat Pendidikan <i>Educational Level</i>	2020		
	Laki-laki <i>Male</i>	Perempuan <i>Female</i>	Jumlah <i>Total</i>
(1)	(2)	(3)	(4)
Sampai dengan SD <i>Up to Primary School</i>	1	-	1
SMP/Sederajat <i>General Vocational Junior High School</i>	4	1	5
SMA/Sederajat <i>General/Vocational Senior High School</i>	185	139	324
Diploma I, II, III/Akta I, II, III <i>Diploma I, II, III/Akta I, II, III</i>	115	239	354
Diploma IV/Tingkat Sarjana/Doktor/Ph.D <i>University Graduates</i>	555	671	1 226
Jumlah/Total	860	1 050	1 910

Lanjutan Tabel/*Continued Table 2.3.2*

Tingkat Pendidikan <i>Educational Level</i>	2021		
	Laki-laki <i>Male</i>	Perempuan <i>Female</i>	Jumlah <i>Total</i>
(1)	(2)	(3)	(4)
Sampai dengan SD <i>Up to Primary School</i>	1	-	1
SMP/Sederajat <i>General Vocational Junior High School</i>	4	1	5
SMA/Sederajat <i>General/Vocational Senior High School</i>	176	131	307
Diploma I, II, III/Akta I, II, III <i>Diploma I, II, III/Akta I, II, III</i>	114	234	348
Diploma IV/Tingkat Sarjana/Doktor/Ph.D <i>University Graduates</i>	538	671	1 209
Jumlah/Total	833	1 037	1 870

Catatan/Note:

Sumber/Source: Badan Kepegawaian Daerah, Pendidikan dan Pelatihan Kabupaten Sabu Raijua/ *Regional Staffing, Education and Training Services of Sabu Raijua Regency*

Tabel
Table 2.3.3

**Jumlah Pegawai Negeri Sipil Menurut Tingkat
Kepangkatan dan Jenis Kelamin di Kabupaten Sabu Raiju,
Desember 2020 dan Desember 2021**
*Number of Civil Servants by Hierarchy and Sex in Sabu
Raijua Regency, December 2020 and December 2021*

Pangkat/Golongan/Ruang Hierarchy	2020		
	Laki-laki Male	Perempuan Female	Jumlah Total
(1)	(2)	(3)	(4)
1. I/A (Juru Muda)	-	-	-
2. I/B (Juru Muda Tingkat I)	-	-	-
3. I/C (Juru)	2	-	2
4. I/D (Juru Tingkat I)	1	2	3
Golongan I/Range I	3	2	5
5. II/A (Pengatur Muda)	5	4	9
6. II/B (Pengatur Muda Tingkat I)	46	54	100
7. II/C (Pengatur)	88	109	97
8. II/D (Pengatur Tingkat I)	47	69	116
Golongan II/Range II	186	236	422
9. III/A (Penata Muda)	245	323	568
10. III/B (Penata Muda Tingkat I)	148	212	360
11. III/C (Penata)	94	141	235
12. III/D (Penata Tingkat I)	87	88	175
Golongan III/Range III	574	764	1 338
13. IV/A (Pembina)	50	30	80
14. IV/B (Pembina Tingkat I)	38	15	53
15. IV/C (Pembina Utama Muda)	9	3	12
16. IV/D (Pembina Utama Madya)	-	-	-
17. IV/E (Pembina Utama)	-	-	-
Golongan IV/Range IV	97	48	145
Jumlah/Total	860	1 050	1 910

Lanjutan Tabel/Continued Table 2.3.3

Pangkat/Golongan/Ruang Hierarchy	2021		
	Laki-laki Male	Perempuan Female	Jumlah Total
(1)	(5)	(6)	(7)
1. I/A (Juru Muda)	-	-	-
2. I/B (Juru Muda Tingkat I)	-	-	-
3. I/C (Juru)	1	-	1
4. I/D (Juru Tingkat I)	1	2	3
Golongan I/Range I	2	2	4
5. II/A (Pengatur Muda)	4	2	6
6. II/B (Pengatur Muda Tingkat I)	42	49	91
7. II/C (Pengatur)	76	105	181
8. II/D (Pengatur Tingkat I)	49	51	100
Golongan II/Range II	171	207	378
9. III/A (Penata Muda)	236	317	553
10. III/B (Penata Muda Tingkat I)	112	195	307
11. III/C (Penata)	128	171	299
12. III/D (Penata Tingkat I)	87	92	179
Golongan III/Range III	563	775	1 338
13. IV/A (Pembina)	48	32	80
14. IV/B (Pembina Tingkat I)	36	12	48
15. IV/C (Pembina Utama Muda)	9	3	12
16. IV/D (Pembina Utama Madya)	1	-	1
17. IV/E (Pembina Utama)	-	-	-
Golongan IV/Range IV	94	47	141
Golongan IX	3	6	9
Jumlah/Total	833	1 037	1 870

Sumber/Source: Badan Kepegawaian Daerah, Pendidikan dan Pelatihan Kabupaten Sabu Raijua/ Regional Staffing, Education and Training Services of Sabu Raijua Regency

2.4 KEUANGAN PEMERINTAH GOVERNMENT FINANCE

Tabel 2.4.1 **Rencana dan Realisasi Pendapatan Pemerintah Kabupaten Sabu Raijua Menurut Jenis Pendapatan (ribu rupiah), 2021**
Estimation and Actual Sabu Raijua Regency Government Revenues by Kind of Revenues (thousand rupiahs), 2021

Jenis Pendapatan Type of Revenue	Rencana Estimation	Realisasi Realization
(1)	(2)	(3)
PENDAPATAN/ REVENUES		
1. Pendapatan Asli Daerah/ Regionally Generated Revenue	48 266 916 159,00	26 055 340 073,80
1.1 Pajak Daerah/ Regional Tax	4 065 895 000,00	3 111 603 486,00
1.2 Retribusi Daerah/ Regional Retribution	27 587 222 950,00	5 088 297 400,00
1.3 Hasil Pengelolaan Kekayaan Daerah yang Dipisahkan/ Separated Income from Regional Asset Management	3 471 789 164,00	3 471 789 164,00
1.4 Lain-lain Pendapatan Asli Daerah yang Sah/ Other Regionally Generated Revenues	13 142 009 045,00	14 383 650 023,80
2. Dana Perimbangan/ Balancing Fund	48 266 916 159,00	26 055 340 073,80
2.1 Bagi Hasil Pajak/ Bagi Hasil Bukan Pajak/ Tax Revenue Sharing/ Non-Tax Revenue Sharing	4 065 895 000,00	3 111 603 486,00
2.2 Dana Alokasi Umum/General Allocation Grant	27 587 222 950,00	5 088 297 400,00
2.3 Dana Alokasi Khusus/ Specific Allocation Grants	3 471 789 164,00	3 471 789 164,00
2.4 Dana Desa/Village Grant	13 142 009 045,00	14 383 650 023,80
3. Lain-lain Pendapatan yang Sah/ Other Legal Revenues	39 136 653 878,00	29 754 189 670,00
3.1 Pendapatan Hibah/Grant Revenue	21 409 344 874,00	18 724 914 000,00
3.2 Dana Bagi Hasil Pajak Dari Provinsi dan Pemerintah Daerah Lainnya/ Tax Revenue Sharing from Provincial and Other Regional Governments	17 727 309 004,00	11 029 275 670,00
3.3 Dana Penyesuaian dan Otonomi Khusus/Adjustment Fund and Special Autonomy Fund	-	-
Pendapatan Daerah/ Regional Revenue	2021	518 563 059 898,00
	2020	529 211 145 931,00

Sumber/Source: Dinas PPKAD/ PPKAD Service of Sabu Raijua Regency

Tabel
Table 2.4.2

Rencana dan Realisasi Belanja Pemerintah Kabupaten Sabu Raijua Menurut Jenis Belanja (Ribu Rupiah), 2021
Estimation and Actual Sabu Raijua Government Expenditures by Kind of Expenditures (thousand rupiahs), 2021

Jenis Pendapatan Type of Revenue	Rencana Estimation	Realisasi Realization
(1)	(2)	(3)
BELANJA DAERAH/ EXPENDITURE		
1. Belanja Operasi / Operational Expenditure	394 551 136 690,00	345 703 664 015,00
a. Belanja Pegawai/ <i>Personnel Expenditure</i>	179 147 262 591,00	17 072 063 2819,00
b. Belanja Barang dan Jasa/ <i>Goods and Services Expenditure</i>	204 349 476 404,00	164 572 288 985,00
b. Belanja Hibah/ <i>Grant Expenditure</i>	8 665 467 695,00	8 185 895 407,00
c. Belanja Bantuan Sosial/ <i>Social Assistance Expenditure</i>	2 388 930 000,00	2 224 846 804,00
2. Belanja Modal / Capital Expenditure	191 591 384 668,00	156 031 787 329,62
a. Belanja Modal Tanah/ <i>Land Capital Expenditure</i>	181 000 000,00	27 472 380,00
b. Belanja Modal Peralatan dan Mesin/ <i>Equipment and Machinery Capital Expenditure</i>	25 022 358 762,00	22 734 484 858,00
c. Belanja Modal Gedung dan Bangunan/ <i>Building Capital Expenditure</i>	43 316 919 924,00	33 815 385 571,00
d. Belanja Modal Jalan, Jaringan, dan Irigasi/ <i>Road, Network, and Irrigation Capital Expenditure</i>	116 279 103 067,00	98 642 948 466,62
e. Belanja Modal Aset Tetap Lainnya/ <i>Other Fixed Assets Capital Expenditure</i>	6 792 002 915,00	811 496 054,00
3. Belanja Tidak Terduga/ Incidental Expenditure	27 084 016 994,00	13 338 247 763,00
4. Belanja Transfer/ Incidental Expenditure	120 444 564 636,00	119 993 289 270,00
a. Belanja Bagi Hasil/ <i>Sharing Expenditure</i>	445 275 136,00	-
b. Belanja Bantuan Keuangan/ <i>Financial Assistance Expenditure</i>	119 999 289 500,00	119 993 289 270,00
Jumlah/ Total	2021	635 066 988 377,62
	2020	630 458 701 141,00

Sumber/Source : Dinas PPKAD/ PPKAD Service of Sabu Raijua Regency

3

Penduduk dan Ketenagakerjaan *Population and Employment*

Jumlah Penduduk Sabu Raijua Tahun 2021
Berdasarkan Hasil Proyeksi Penduduk SP2020
adalah Sebesar 90.837 Jiwa
dengan Kepadatan 197,65 Penduduk Per Km²



PENJELASAN TEKNIS

TECHNICAL NOTES

1. Salah satu Sumber utama data kependudukan adalah Sensus Penduduk, yang dilaksanakan setiap sepuluh tahun sekali. Sensus Penduduk telah dilaksanakan sebanyak tujuh kali sejak Indonesia merdeka, yaitu tahun 1961, 1971, 1980, 1990, 2000, 2010, dan 2020. Keenam Sensus Penduduk sebelumnya dilaksanakan dengan menggunakan metode tradisional, yaitu mencatat setiap penduduk dari rumah ke rumah. Pertama kalinya dalam sejarah sensus penduduk di Indonesia, Sensus Penduduk 2020 (SP2020) menggunakan metode kombinasi yaitu dengan memanfaatkan data Administrasi Kependudukan (Adminduk) dari Direktorat Jenderal Kependudukan dan Pencatatan Sipil (Ditjen Dukcapil) Kementerian Dalam Negeri (Kemendagri) sebagai data dasar pelaksanaan SP2020. Hal ini dirancang dan dilaksanakan sebagai upaya untuk mewujudkan “SATU DATA KEPENDUDUKAN INDONESIA”.

SP2020 mencakup seluruh penduduk yang tinggal di wilayah teritorial Indonesia, mencakup Warga Negara Indonesia (WNI) dan Warga Negara Asing (WNA) yang telah menetap atau berencana menetap di wilayah

1. *One of the sources of demographic data is population census, which is conducted every ten years. Population Census has been conducted seven times since indonesia's independence: 1961, 1971, 1980, 1990, 2000, 2010, and 2020.*

The Previous six population censuses were carried out using the traditional method, canvassing each person door-to-door. For first time in the history of the population census in Indonesia, the 2020 Population Census (PC2020) used a combined method, that is utilizing Population Administration data managed by the Directorate General of Population and Civil Registration of the Ministry of Home Affairs as the basic data for the population census. this is designed and implemented as an effort to realize “ONE INDONESIAN POPULATION DATA”.

PC2020 covered all residents who live in Indonesia's territory, including Indonesian citizens (WNI) and foreign citizens (WNA) who have stayed or plan to stay in Indonesian territory for at least one year. The Indonesian citizens who are covered also include those who

Indonesia selama minimal satu tahun. WNI yang dicakup juga termasuk mereka yang berada di luar negeri, yaitu Anggota Korps Diplomatik Republik Indonesia beserta keluarganya di luar negeri dan Anggota TNI/POLRI beserta keluarganya yang sedang melakukan misi perdamaian di luar negeri.

Untuk tahun yang tidak dilaksanakan sensus penduduk, data kependudukan diperoleh dari hasil proyeksi penduduk. Proyeksi penduduk merupakan suatu perhitungan ilmiah yang didasarkan pada asumsi dari komponen-komponen perubahan penduduk, yaitu kelahiran, kematian, dan migrasi (migrasi internasional dan migrasi risen antar provinsi). Proyeksi penduduk interim 2020-2023 dihitung menggunakan data dasar penduduk hasil perapihan umur dari data Administrasi Kependudukan dan SP2020 dengan menggunakan asumsi Angka Kelahiran Total sejak tahun 2020 konstan 2,1 (sesuai Proyeksi Survei Penduduk antar Sensus (SUPAS) 2015-2045), Angka Kematian Bayi (AKB) meneruskan hasil Proyeksi SUPAS 2015-2045, dan pola migrasi 2020 sama dengan pola migrasi hasil SUPAS 2015.

are abroad, namely members of the Diplomatic Corps of the Republic of Indonesia and their families abroad and members of the TNI/POLRI and their families who are carrying out Peacekeeping Missions abroad.

For the periods besides the census year, population projection is applied to estimate population for those years. The population projection is an estimation based on the demographic components, such as birth, death, and migration (international migration and recent migration). The interim population projection for 2020-2023 is calculated from the single age smoothed combined from Population Administration Data and the 2020 Population Census. It uses the assumption that the Total Fertility Rate (TFR) since 2020 is constant at 2.1 (according to the population projection of 2015-2045 Intercensal Population Survey (SUPAS)), Infant Mortality Rate (IMR) continues the results of the 2015-2045 SUPAS Projection, and the 2020 migration pattern is the same as the pattern of migration in SUPAS2015 results.

Dalam publikasi ini, data yang disajikan merupakan hasil SP2020 (September), dan hasil proyeksi penduduk interim 2020-2023 (pertengahan tahun/Juni). dicacah di tempat tersebut.

The data presented in this publication are the PC2020 results (September) and the result of interim population projection 2020-2023 (midyear/June).

2. Penduduk Indonesia adalah semua orang yang berdomisili di wilayah teritorial Indonesia, mencakup Warga Negara Indonesia (WNI) dan Warga Negara Asing (WNA) yang telah menetap selama satu tahun atau lebih atau berencana menetap di wilayah Indonesia selama minimal satu tahun. Pada sensus sebelumnya referensi waktu dalam konsep kependudukan adalah enam bulan. Perubahan ini didasari oleh UU No. 24 Tahun 2013 tentang Perubahan atas UU No. 23 Tahun 2006 tentang Administrasi Kependudukan pada Pasal 15.
 3. Laju pertumbuhan penduduk per tahun adalah angka yang menunjukkan rata-rata tingkat penambahan penduduk per tahun dalam jangka waktu tertentu. Angka ini dinyatakan sebagai persentase dari penduduk dasar. Metode penghitungan laju pertumbuhan penduduk yang digunakan oleh BPS adalah metode geometrik.
 4. Kepadatan penduduk adalah
2. *The population of Indonesia are all people who live in Indonesia's territory, including Indonesian citizens and foreign citizens who have lived for one year or more or plan to stay in Indonesia territory for at least one year. In the previous census the time reference in the population concept was six months. This change is based on Law no.24 of 2013 concerning Amendments to Law no. 23 of 2006 concerning Population Administration in Article 15.*
 3. *Annual population growth rate is a number that shows the average rate of population growth per year in a certain period. This rate is a percentage of the basic population. The method used by Statistics Indonesia is the geometric method.*
 4. *Population density is a measure of*

ukuran persebaran penduduk yang menunjukkan jumlah penduduk untuk setiap kilometer persegi luas wilayah.

the distribution of the population which shows the total population for each square kilometer of area.

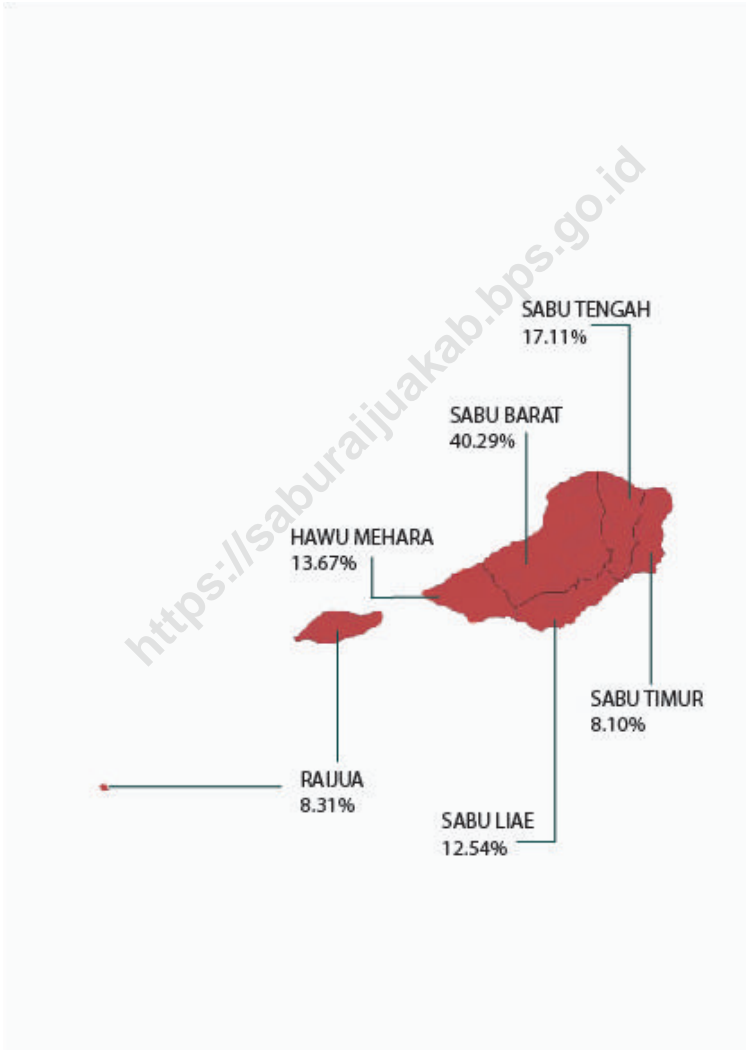
5. Rasio jenis kelamin adalah perbandingan antara jumlah penduduk laki-laki dan jumlah penduduk perempuan pada suatu daerah dan waktu tertentu, yang biasanya dinyatakan dalam banyaknya penduduk lakilaki per 100 perempuan.

5. *Sex ratio is the ratio between total male population and female population in a certain area and at a certain time, which is usually stated in the number of male residents per 100 females.*

<https://saburajjuakab.bps.go.id>

<https://saburaijuakab.bps.go.id>

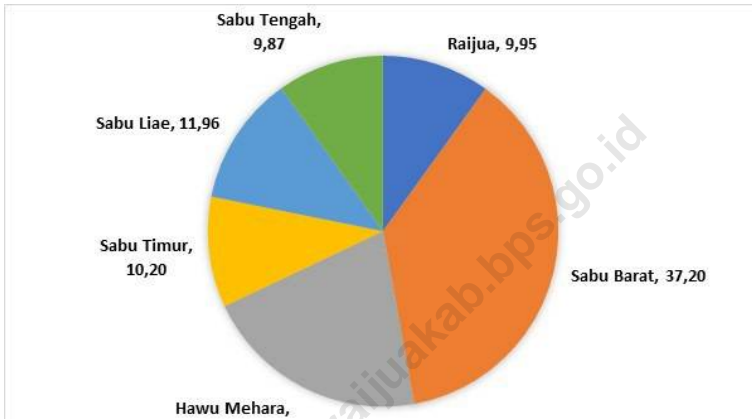
Gambar 3.1 Luas Daerah menurut Kecamatan (%), 2021
Figures 3.1 Area of Subdistrict (%), 2021



Sumber/Source : Berdasarkan Peraturan Menteri Dalam Negeri No. 66 Tahun 2011 tanggal 28 Desember 2011
Based on Minister Of Home Affairs Regulation No 66/2011, December 28,2011

Gambar 3.2
Figures

Persentase Penduduk Menurut Kecamatan di Kabupaten Sabu Raijua, 2021
Percentage of Total Populations by Subdistrict in Sabu Raijua Regency, 2021



Sumber/Source : Hasil Proyeksi Penduduk Interim 2020–2023 (Pertengahan tahun/Juni)/The result of Interim Population Projection 2020–2023 (mid year/June)

**3.1 PENDUDUK
POPULATION**

Tabel 3.1.1 Penduduk, Laju Pertumbuhan Penduduk, Distribusi Persentase Penduduk, Kepadatan Penduduk, Rasio Jenis Kelamin Penduduk Menurut Kecamatan di Kabupaten Sabu Raijua, 2020 dan 2021
Population, Population Growth Rate, Percentage Distribution of Population, Population Density, and Population Sex Ratio by Subdistrict in Sabu Raijua Regency, 2020 and 2021,

Kecamatan Subdistrict	Penduduk Population		Laju Pertumbuhan Penduduk per Annual Population Growth Rate (%)	
	2020 ¹	2021 ²	2010-2020 ³	2020-2021 ⁴
(1)	(2)	(3)	(4)	(5)
Raijua	8 950	9 037	1,55	1,30
Sabu Barat	33 225	33 790	2,3	2,27
Hawu Mehara	18 664	18 920	1,97	1,83
Sabu Timur	8 937	9 261	1,83	4,86
Sabu Liae	10 718	10 862	1,94	1,80
Sabu Tengah	8 833	8 967	2,11	2,03
Sabu Raijua	89 327	90 837	2,04	2,26

Lanjutan Tabel/*Continued Table* 3.1.1

Kecamatan <i>Subdistrict</i>	Persentase Penduduk <i>Percentage of Total Population</i>		Kepadatan Penduduk per km ² <i>Population Density per sq.km</i>	
	2020 ¹	2021 ²	2020 ¹	2021 ²
(1)	(6)	(7)	(8)	(9)
Raijua	10,02	9,95	234,54	236,82
Sabu Barat	37,19	37,20	179,44	182,49
Hawu Mehara	20,89	20,83	297,15	301,23
Sabu Timur	10,00	10,20	240,18	248,88
Sabu Liae	12,00	11,96	186,01	188,51
Sabu Tengah	9,89	9,87	112,35	114,05
Sabu Raijua	100,00	100,00	194,37	197,65

Lanjutan Tabel/Continued Table 3.1.1

Kecamatan Subdistrict	Rasio Jenis Kelamin Population Sex Ratio	
	2020 ¹	2021 ²
(1)	(10)	(11)
Raijua	101,08	101,22
Sabu Barat	105,49	105,86
Hawu Mehara	105,03	105,76
Sabu Timur	103,85	99,50
Sabu Liae	101,31	101,67
Sabu Tengah	106,19	106,76
Sabu Raijua	104,34	104,29

- Catatan/Note:
1. Hasil Sensus Penduduk (SP) 2020 (September)/The Result of 2020 Population Census (September)
 2. Hasil Proyeksi Penduduk Interim 2020–2023 (Pertengahan tahun/Juni)/The result of Interim Population Projection 2020–2023 (mid year/June)
 3. Laju pertumbuhan penduduk dihitung berdasarkan penduduk tahun 2010 (Mei) dibandingkan dengan penduduk tahun 2020 (September)/ The growth rate refers to the change of the population in 2010 (May) to the population in 2020 (September)
 4. Laju pertumbuhan penduduk dihitung berdasarkan penduduk tahun 2020 (September) dibandingkan dengan penduduk tahun 2021 (Juni)/ The growth rate refers to the change of the population in 2020 (September) to the population in 2021 (June)

Sumber/Source: BPS dan Kementerian Dalam Negeri/BPS-Statistics Indonesia and Ministry of Home Affairs

Tabel
Table 3.1.2

Jumlah Penduduk Menurut Kelompok Umur dan Jenis Kelamin di Kabupaten Sabu Raijua, 2021
Population by Age Group and Sex in Sabu Raijua Regency, 2021

Kelompok Umur Age Group	Jenis Kelamin/Gender		
	Laki-Laki Male	Perempuan Female	Jumlah Total
(1)	(2)	(3)	(4)
0–4	5 832	5 687	11 519
5–9	5 139	5 205	10 344
10–14	4 536	4 192	8 728
15–19	3 946	3 584	7 530
20–24	3 901	3 785	7 686
25–29	4 047	3 682	7 729
30–34	3 559	3 318	6 877
35–39	2 948	2 717	5 665
40–44	2 582	2 333	4 915
45–49	2 277	1 990	4 267
50–54	1 852	1 646	3 498
55–59	1 473	1 433	2 906
60–64	1 279	1 301	2 580
65–69	1 116	1 239	2 355
70–74	785	995	1 780
75+	1 100	1 358	2 458
Sabu Raijua	46 372	44 465	90 837

Catatan/Note: ...

Sumber/Source: Hasil Proyeksi Penduduk Interim 2020–2023/ The result of Interim Population Projection 2020–2023

3.2 KETENAGAKERJAAN EMPLOYMENT

Tabel 3.2.1 **Persentase Penduduk Berumur 15 Tahun ke Atas Menurut Jenis Kegiatan Selama Seminggu yang lalu dan Jenis Kelamin di Kabupaten Sabu Raijua, 2021**
Population Aged 15 Years and Over by Type of Activity during the Previous Week and Sex in Sabu Raijua Regency, 2021

Jenis Kegiatan <i>Types of Activity</i>	Laki-laki <i>Male</i>	Perempuan <i>Female</i>	Jumlah <i>Total</i>
(1)	(2)	(3)	(4)
Angkatan Kerja <i>Labor Force</i>	74,12	63,17	68,82
a. Bekerja <i>Working</i>	73,08	62,50	67,96
b. Mencari Pekerjaan <i>Looking for Job</i>	1,04	0,68	0,86
Bukan Angkatan Kerja <i>Not Labor Force</i>	25,88	36,83	31,18
a. Sekolah <i>School</i>	8,07	7,79	7,94
b. Mengurus Rumah Tangga <i>House Keeping</i>	8,91	25,21	16,79
c. Lainnya <i>Others</i>	8,90	3,83	6,45
Jumlah/ Total	100,00	100,00	100,00

Sumber/Source : Diolah dari Survei Angkatan Kerja Nasional (SAKERNAS) 2021/ *Based on 2021 National Labor Force Survey*

Tabel 3.2.2
Table

Penduduk Berumur 15 Tahun ke Atas Menurut Pendidikan Tertinggi yang Ditamatkan dan Jenis Kegiatan Selama Seminggu yang Lalu di Kabupaten Sabu Raijua, 2021
Population 15 Years of Age and Over by Educational Attainment and Type of Activity During the Previous Week in Sabu Raijua Regency, 2021

Pendidikan Tertinggi yang Ditamatkan ¹ <i>Educational Attainment¹</i>	Angkatan Kerja/ <i>Economically Active</i>			Persentase Bekerja terhadap Angkatan Kerja <i>Percentage of Working to Economically Active</i>
	Bekerja <i>Working</i>	Pengangguran ² <i>Unemployment²</i>	Jumlah Angkatan Kerja <i>Total of Economically Active</i>	
(1)	(2)	(3)	(4)	(5)
0	98,71
1	100,00
2	97,63
3	100,00
Jumlah/Total	98,75

Catatan/Note: ¹ 0. ≤ Sekolah Dasar (SD)/≤ *Primary School*
 1. Sekolah Menengah Pertama/*Junior High School*
 2. Sekolah Menengah Atas/*Senior High School*
 3. Perguruan Tinggi/*Collage*
² 1. Mencari pekerjaan/*Looking for work*
 2. Mempersiapkan usaha/*Establishing a new business/firm*
 3. Merasa tidak mungkin mendapat pekerjaan/*Hopeless of job*
 4. Sudah punya pekerjaan tetapi belum mulai bekerja/*Have a job in future start*

Sumber/Source: BPS, Survei Angkatan Kerja Nasional (Sakernas) Agustus/BPS-Statistics Indonesia, August National Labor Force Survey

Tabel
Table 3.2.3**Penduduk Berumur 15 Tahun Ke Atas yang Bekerja Selama Seminggu yang Lalu Menurut Status Pekerjaan Utama dan Jenis Kelamin di Kabupaten Sabu Raijua, 2021**
Population 15 Years of Age and Over who Worked During The Previous Week by Main Employment Status and Sex in Sabu Raijua Regency, 2021

Status Pekerjaan Utama Main Employment Status	Laki-Laki Male	Perempuan Female	Jumlah Total
(1)	(2)	(3)	(4)
Berusaha sendiri <i>Own account worker</i>	19,13	16,11	17,79
Berusaha dibantu buruh tidak tetap/buruh tidak dibayar <i>Employer assisted by temporary worker/unpaid worker</i>	40,53	13,75	28,61
Berusaha dibantu buruh tetap/buruh dibayar <i>Employer assisted by permanent worker/paid worker</i>	1,29	0,90	1,12
Buruh/Karyawan/Pegawai/Employee	17,83	18,11	17,95
Pekerja bebas <i>Casual worker</i>	7,13	1,16	4,47
Pekerja keluarga/tak dibayar <i>Family worker/unpaid worker</i>	14,10	49,97	30,06
Jumlah/Total	100,00	100,00	100,00

Catatan/Note: ...

Sumber/Source: BPS, Survei Angkatan Kerja Nasional (Sakernas) Agustus/BPS-Statistics Indonesia, August National Labor Force Survey

4

Sosial dan Kesejahteraan Rakyat *Social and Welfare*



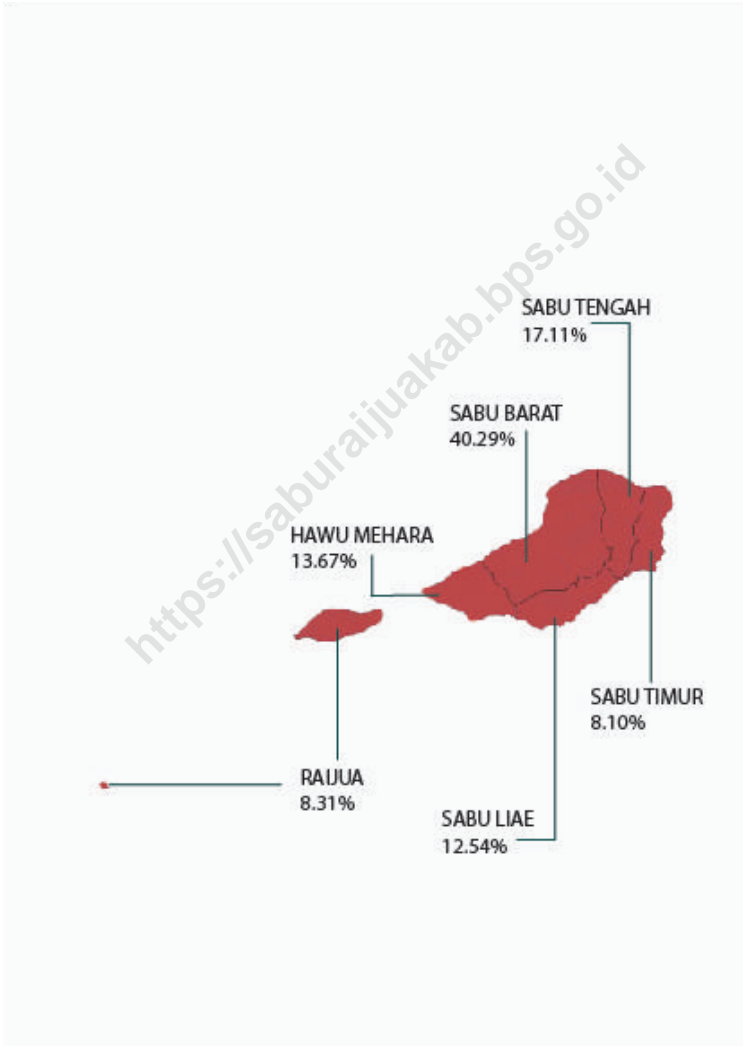
Persentase Penduduk Miskin Di Kabupaten Sabu Raijua
Tahun 2021 Adalah Sebesar 30,13

PENJELASAN TEKNIS**TECHNICAL NOTES**

- | | |
|---|---|
| <p>1. Tidak/belum pernah sekolah adalah mereka yang tidak pernah atau belum pernah terdaftar dan tidak pernah atau belum pernah aktif mengikuti pendidikan di suatu jenjang pendidikan formal.</p> | <p>1. <i>Not/never attended school is those who have never attended a formal education</i></p> |
| <p>2. Masih bersekolah adalah mereka yang terdaftar dan aktif mengikuti pendidikan di suatu jenjang pendidikan formal, baik pendidikan dasar, menengah, maupun pendidikan tinggi. Bagi mahasiswa yang masih cuti dianggap masih bersekolah.</p> | <p>2. <i>Attending school is one who is currently registered and actively attending a formal school, including primary school, secondary school or tertiary education. Students who are taking break for a particular time categorized as attending school.</i></p> |
| <p>3. Tidak bersekolah lagi adalah mereka yang pernah terdaftar dan aktif mengikuti pendidikan di suatu jenjang pendidikan formal, tetapi pada saat pencacahan tidak lagi terdaftar dan tidak aktif mengikuti pendidikan.</p> | <p>3. <i>Not attending school anymore is the status of those who had registered and actively attended formal school yet during enumeration dates they have not anymore registered and actively attended school.</i></p> |
| <p>4. Tamat sekolah adalah menyelesaikan pelajaran yang ditandai dengan lulus ujian akhir pada kelas atau tingkat terakhir suatu jenjang pendidikan di sekolah negeri maupun swasta dengan mendapatkan Tanda Tamat Belajar/Ijazah. Seseorang yang belum mengikuti pelajaran pada kelas tertinggi tetapi telah mengikuti ujian akhir dan lulus dianggap tamat sekolah.</p> | <p>4. <i>Being graduated is the status of those who have accomplished their study as they have passed a final exam in particular level of education either in public or private institution and are given certificate. Those, who have not yet attended the highest level in a particular education but have passed the final exam, are categorized as being graduated.</i></p> |

5. Dapat membaca dan menulis artinya dapat membaca dan menulis kata-kata/kalimat sederhana dengan suatu aksara tertentu.
 6. Klinik Keluarga Berencana adalah suatu tempat di mana dapat diperoleh pelayanan medis KB. Tempat ini bisa berada di Rumah sakit, Puskesmas, Balai Kesehatan Ibu Anak (BKIA), tempat-tempat lainnya yang ditentukan dan dalam bentuk Tim Medis Keliling (TMK).
 7. Luas lantai adalah luas lantai yang ditempati dan digunakan untuk keperluan sehari-hari.
 8. Air leding adalah sumber air yang berasal dari air yang telah diproses menjadi jernih sebelum dialirkan kepada konsumen melalui instalasi berupa saluran air. Sumber air ini biasanya diusahakan oleh PDAM.
5. *Literate and illiterate means being able to read and write words/simple sentences using particular letter.*
 6. *Family Planning clinic is a clinic of where the acceptors can obtain family planning services. This may be located in hospitals, public health centers, maternal and child health centers, other designated places, and can be in a form of mobile medical teams.*
 7. *Floor area is total are of floor which is occupied and utilized daily.*
 8. *Pipe water is refined water distributed by water Refinery Company such as Regional State Water Supply Company.*

Gambar 4.1 Luas Daerah menurut Kecamatan (%), 2021
Figures 4.1 Area of Subdistrict (%), 2021



Sumber/Source : Berdasarkan Peraturan Menteri Dalam Negeri No. 66 Tahun 2012 tanggal 28 Desember 2012
Based on Minister Of Home Affairs Regulation No 66/2012, December 28, 2012

Gambar 4.2
Figures

Persentase Penduduk Miskin di Kabupaten Sabu Raijua, 2014-2021
Percentage of Poor People in Sabu Raijua Regency, 2014-2021



Sumber/Source : BPS, Survei Sosial Ekonomi Nasional (SUSENAS)/ BPS—Statistics Indonesia, National Economic Survey

4.1 PENDIDIKAN EDUCATION

Tabel
Table 4.1.1

Jumlah Sekolah, Guru, dan Murid Taman Kanak-Kanak (TK) di Bawah Kementerian Pendidikan dan Kebudayaan Menurut Kecamatan di Kabupaten Sabu Raijua, 2020/2021 dan 2021/2022

Number of Schools, Teachers, and Students in Kindergarten Under The Ministry of Education and Culture by Subdistrict in Sabu Raijua Regency, 2020/2021 and 2021/2022

Kecamatan Subdistrict	Sekolah/Schools					
	Negeri Public		Swasta Private		Jumlah Total	
	2020/2021	2021/2022	2020/2021	2021/2022	2020/2021	2021/2022
(1)	(2)	(3)	(4)	(5)	(6)	(7)
Raijua	-	-	1	1	1	1
Hawu Mehara	-	-	4	4	4	4
Sabu Liae	-	-	-	-	-	-
Sabu Barat	-	-	8	8	8	8
Sabu Tengah	1	1	-	-	1	1
Sabu Timur	-	-	1	1	1	1
Sabu Raijua	1	1	14	14	15	15

Lanjutan Tabel/*Continued Table* 4.1.1

Kecamatan Subdistrict	Guru/Teachers					
	Negeri Public		Swasta Private		Jumlah Total	
	2020/2021	2021/2022	2020/2021	2021/2022	2020/2021	2021/2022
(1)	(8)	(9)	(10)	(11)	(12)	(13)
Raijua	-	-	3	2	3	2
Hawu Mehara	-	-	14	8	14	8
Sabu Liae	-	-	-	-	-	-
Sabu Barat	-	-	29	29	29	29
Sabu Tengah	2	2	-	-	2	2
Sabu Timur	-	-	2	2	2	2
Sabu Raijua	2	2	48	41	50	43

Lanjutan Tabel/*Continued Table 4.1.1*

Kecamatan Subdistrict	Murid/ Students					
	Negeri Public		Swasta Private		Jumlah Total	
	2020/2021	2021/2022	2020/2021	2021/2022	2020/2021	2021/2022
(1)	(14)	(15)	(16)	(17)	(18)	(19)
Raijua	-	-	20	41	20	41
Hawu Mehara	-	-	83	64	83	64
Sabu Liae	-	-	-	-	-	-
Sabu Barat	-	-	227	224	227	224
Sabu Tengah	23	20	-	-	23	20
Sabu Timur	-	-	26	23	26	23
Sabu Raijua	23	20	356	352	379	372

Catatan/*Note:*

Sumber/*Source:* Kementerian Pendidikan dan Kebudayaan, Sistem Data Pokok Pendidikan, data semester ganjil/ Ministry of Educations and Culture, Basic Education Data System, odd semester

Tabel 4.1.2
Table

Jumlah Sekolah, Guru, dan Murid Raudatul Athfal (RA) di Bawah Kementerian Agama Menurut Kecamatan di Kabupaten Sabu Raijua, 2020/2021 dan 2021/2022
Number of Schools, Teachers, and Students in Raudatul Athfal (RA) Under The Ministry of Religious Affairs by Subdistrict in Sabu Raijua Regency, 2020/2021 and 2021/2022

Kecamatan Subdistrict	Sekolah/Schools		Guru/Teachers		Murid/ Students	
	2020/2021	2021/2022	2020/2021	2021/2022	2020/2021	2021/2022
(1)	(2)	(3)	(4)	(5)	(6)	(7)
Raijua	-	-	-	-	-	-
Hawu Mehara	-	-	-	-	-	-
Sabu Liae	-	-	-	-	-	-
Sabu Barat	-	-	-	-	-	-
Sabu Tengah	-	-	-	-	-	-
Sabu Timur	-	-	-	-	-	-
Sabu Raijua	-	-	-	-	-	-

Catatan/Note:

Sumber/Source: Kementerian Agama, Data Semester Ganjil/Ministry of Religious Affairs, Odd Semester Data

Tabel
Table 4.1.3

Jumlah Sekolah, Guru, dan Murid Sekolah Dasar (SD) di Bawah Kementerian Pendidikan dan Kebudayaan Menurut Kecamatan di Kabupaten Sabu Raijua, 2020/2021 dan 2021/2022
Number of Schools, Teachers, and Pupils in Primary Schools Under The Ministry of Education and Culture by Subdistrict in Sabu Raijua Regency, 2020/2021 and 2021/2022

Kecamatan Subdistrict	Sekolah/Schools					
	Negeri Public		Swasta Private		Jumlah Total	
	2020/2021	2021/2022	2020/2021	2021/2022	2020/2021	2021/2022
(1)	(2)	(3)	(4)	(5)	(6)	(7)
Raijua	5	5	2	2	7	7
Hawu Mehara	10	10	5	5	15	15
Sabu Liae	6	6	5	5	11	11
Sabu Barat	17	17	10	10	27	27
Sabu Tengah	7	7	2	2	9	9
Sabu Timur	4	4	4	4	8	8
Sabu Raijua	49	49	28	28	77	77

Lanjutan Tabel/*Continued Table* 4.1.3

Kecamatan Subdistrict	Guru ¹ /Teachers ¹					
	Negeri Public		Swasta Private		Jumlah Total	
	2020/2021	2021/2022	2020/2021	2021/2022	2020/2021	2021/2022 ²
(1)	(8)	(9)	(10)	(11)	(12)	(13)
Raijua	56	53	27	23	83	76
Hawu Mehara	126	104	55	49	181	153
Sabu Liae	63	68	57	52	120	120
Sabu Barat	218	200	106	86	324	286
Sabu Tengah	102	92	20	17	122	109
Sabu Timur	41	37	33	38	74	75
Sabu Raijua	606	554	298	265	904	819

Lanjutan Tabel/Continued Table 4.1.3

Kecamatan Subdistrict	Murid/Students					
	Negeri Public		Swasta Private		Jumlah Total	
	2020/2021	2021/2022	2020/2021	2021/2022	2020/2021	2021/2022
(1)	(14)	(15)	(16)	(17)	(18)	(19)
Raijua	799	795	531	520	1 330	1 315
Hawu Mehara	1 780	1 750	963	971	2 743	2 721
Sabu Liae	736	708	774	774	1 510	1 482
Sabu Barat	3 074	3 063	1 409	1 347	4 483	4 410
Sabu Tengah	1 103	1 044	294	262	1 397	1 306
Sabu Timur	493	365	422	434	915	744
Sabu Raijua	7 985	7 725	4 393	4 308	12 378	12 033

Catatan/Note:

Sumber/Source: Kementerian Pendidikan dan Kebudayaan, Sistem Data Pokok Pendidikan, data semester ganjil/ Ministry of Educations and Culture, Basic Education Data System, odd semester

Tabel
Table 4.1.4

Jumlah Sekolah, Guru, dan Murid Madrasah Ibtidaiyah (MI) di Bawah Kementerian Agama Menurut Kecamatan di Kabupaten Sabu Raijua, 2020/2021 dan 2021/2022
Number of Schools, Teachers, and Students in Madrasah Ibtidaiyah (MI) Under The Ministry of Religious Affairs by Subdistrict in Sabu Raijua Regency, 2020/2021 and 2021/2022

Kecamatan Subdistrict	Sekolah/Schools					
	Negeri Public		Swasta Private		Jumlah Total	
	2020/2021	2021/2022	2020/2021	2021/2022	2020/2021	2021/2022
(1)	(2)	(3)	(4)	(5)	(6)	(7)
Raijua	-	-	-	-	-	-
Hawu Mehara	-	-	-	-	-	-
Sabu Liae	-	-	-	-	-	-
Sabu Barat	-	-	-	-	-	-
Sabu Tengah	-	-	-	-	-	-
Sabu Timur	-	-	-	-	-	-
Sabu Raijua	-	-	-	-	-	-

Lanjutan Tabel/*Continued Table* 4.1.4

Kecamatan <i>Subdistrict</i>	Guru ¹ /Teachers ¹					
	Negeri <i>Public</i>		Swasta <i>Private</i>		Jumlah <i>Total</i>	
	2020/2021	2021/2022	2020/2021	2021/2022	2020/2021	2021/2022
(1)	(8)	(9)	(10)	(11)	(12)	(13)
Raijua	-	-	-	-	-	-
Hawu Mehara	-	-	-	-	-	-
Sabu Liae	-	-	-	-	-	-
Sabu Barat	-	-	-	-	-	-
Sabu Tengah	-	-	-	-	-	-
Sabu Timur	-	-	-	-	-	-
Sabu Raijua	-	-	-	-	-	-

Lanjutan Tabel/*Continued Table* 4.1.4

Kecamatan <i>Subdistrict</i>	Murid/ <i>Students</i>					
	Negeri <i>Public</i>		Swasta <i>Private</i>		Jumlah <i>Total</i>	
	2020/2021	2021/2022	2020/2021	2021/2022	2020/2021	2021/2022
(1)	(14)	(15)	(16)	(17)	(18)	(19)
Raijua	-	-	-	-	-	-
Hawu Mehara	-	-	-	-	-	-
Sabu Liae	-	-	-	-	-	-
Sabu Barat	-	-	-	-	-	-
Sabu Tengah	-	-	-	-	-	-
Sabu Timur	-	-	-	-	-	-
Sabu Raijua	-	-	-	-	-	-

Catatan/*Note*:Sumber/*Source*: Kementerian Agama, Data Semester Ganjil/*Ministry of Religious Affairs, Odd Semester Data*

Tabel
Table 4.1.5

Jumlah Sekolah, Guru, dan Murid Sekolah Menengah Pertama (SMP) di Bawah Kementerian Pendidikan dan Kebudayaan Menurut Kecamatan di Kabupaten Sabu Raijua, 2020/2021 dan 2021/2022
Number of Schools, Teachers, and Pupils in Lower Secondary Schools Under The Ministry of Education and Culture by Subdistrict in Sabu Raijua Regency, 2020/2021 and 2021/2022

Kecamatan Subdistrict	Sekolah/Schools					
	Negeri Public		Swasta Private		Jumlah Total	
	2020/2021	2021/2022	2020/2021	2021/2022	2020/2021	2021/2022
(1)	(2)	(3)	(4)	(5)	(6)	(7)
Raijua	2	2	-	-	2	2
Hawu Mehara	4	4	-	-	4	4
Sabu Liae	3	3	-	-	3	3
Sabu Barat	9	9	-	-	9	9
Sabu Tengah	3	3	-	-	3	3
Sabu Timur	3	3	-	-	3	3
Sabu Raijua	24	24	-	-	24	24

Lanjutan Tabel/Continued Table 4.1.5

Kecamatan Subdistrict	Guru ¹ /Teachers ¹					
	Negeri Public		Swasta Private		Jumlah Total	
	2020/2021	2021/2022	2020/2021	2021/2022	2020/2021	2021/2022 ²
(1)	(8)	(9)	(10)	(11)	(12)	(13)
Raijua	42	47	-	-	42	47
Hawu Mehara	111	108	-	-	111	108
Sabu Liae	64	163	-	-	64	163
Sabu Barat	218	199	-	-	218	199
Sabu Tengah	73	65	-	-	73	65
Sabu Timur	69	70	-	-	69	70
Sabu Raijua	577	652	-	-	577	652

Lanjutan Tabel/*Continued Table* 4.1.5

Kecamatan Subdistrict	Murid/Students					
	Negeri Public		Swasta Private		Jumlah Total	
	2020/2021	2021/2022	2020/2021	2021/2022	2020/2021	2021/2022 ¹
(1)	(14)	(15)	(16)	(17)	(18)	(19)
Raijua	628	636	-	-	628	636
Hawu Mehara	1 570	1 500	-	-	1 570	1 500
Sabu Liae	800	796	-	-	800	796
Sabu Barat	2 336	2 279	-	-	2 336	2 279
Sabu Tengah	791	723	-	-	791	723
Sabu Timur	661	581	-	-	661	581
Sabu Raijua	6 786	6 515	-	-	6 786	6 515

Catatan/Note: ¹ Jumlah guru termasuk kepala sekolah dan guru/*The total of teachers including headmaster and teacher*
 Sumber/Source: Kementerian Pendidikan dan Kebudayaan, Sistem Data Pokok Pendidikan, data semester ganjil/ Ministry of
 Educations and Culture, Basic Education Data System, odd semester

Tabel
Table 4.1.6

Jumlah Sekolah, Guru, dan Murid Madrasah Tsanawiyah (MTs) di Bawah Kementerian Agama Menurut Kecamatan di Kabupaten Sabu Raijua, 2020/2021 dan 2021/2022
Number of Schools, Teachers, and Pupils in Madrasah Tsanawiyah (MTs) Under The Ministry of Religious Affairs by Subdistrict in Sabu Raijua Regency, 2020/2021 and 2021/2022

Kecamatan Subdistrict	Sekolah/Schools					
	Negeri Public		Swasta Private		Jumlah Total	
	2020/2021	2021/2022	2020/2021	2021/2022	2020/2021	2021/2022
(1)	(2)	(3)	(4)	(5)	(6)	(7)
Raijua	-	-	-	-	-	-
Hawu Mehara	-	-	-	-	-	-
Sabu Liae	-	-	-	-	-	-
Sabu Barat	-	-	-	-	-	-
Sabu Tengah	-	-	-	-	-	-
Sabu Timur	-	-	-	-	-	-
Sabu Raijua	-	-	-	-	-	-

Lanjutan Tabel/*Continued Table* 4.1.6

Kecamatan <i>Subdistrict</i>	Guru ¹ /Teachers ¹					
	Negeri <i>Public</i>		Swasta <i>Private</i>		Jumlah <i>Total</i>	
	2020/2021	2021/2022	2020/2021	2021/2022	2020/2021	2021/2022
(1)	(8)	(9)	(10)	(11)	(12)	(13)
Raijua	-	-	-	-	-	-
Hawu Mehara	-	-	-	-	-	-
Sabu Liae	-	-	-	-	-	-
Sabu Barat	-	-	-	-	-	-
Sabu Tengah	-	-	-	-	-	-
Sabu Timur	-	-	-	-	-	-
Sabu Raijua	-	-	-	-	-	-

Lanjutan Tabel/*Continued Table* 4.1.6

Kecamatan Subdistrict	-Murid/Students					
	Negeri Public		Swasta Private		Jumlah Total	
	2020/2021	2021/2022	2020/2021	2021/2022	2020/2021	2021/2022
(1)	(14)	(15)	(16)	(17)	(18)	(19)
Raijua	-	-	-	-	-	-
Hawu Mehara	-	-	-	-	-	-
Sabu Liae	-	-	-	-	-	-
Sabu Barat	-	-	-	-	-	-
Sabu Tengah	-	-	-	-	-	-
Sabu Timur	-	-	-	-	-	-
Sabu Raijua	-	-	-	-	-	-

Catatan/*Note*:Sumber/*Source*: Kementerian Agama, Data Semester Ganjil/*Ministry of Religious Affairs, Odd Semester Data*

Tabel
Table 4.1.7

Jumlah Sekolah, Guru, dan Murid Sekolah Menengah Atas (SMA) di Bawah Kementerian Pendidikan dan Kebudayaan Menurut Kecamatan di Kabupaten Sabu Raijua, 2020/2021 dan 2021/2022
Number of Schools, Teachers, and Pupils in Upper Secondary Schools Under The Ministry of Education and Culture by Subdistrict in Sabu Raijua Regency, 2020/2021 and 2021/2022

Kecamatan Subdistrict	Sekolah/Schools					
	Negeri Public		Swasta Private		Jumlah Total	
	2020/2021	2021/2022	2020/2021	2021/2022	2020/2021	2021/2022
(1)	(2)	(3)	(4)	(5)	(6)	(7)
Raijua	1	1	-	-	1	1
Hawu Mehara	1	1	-	-	1	1
Sabu Liae	2	2	-	-	2	2
Sabu Barat	1	1	1	1	2	2
Sabu Tengah	1	1	-	-	1	1
Sabu Timur	1	1	-	-	1	1
Sabu Raijua	6	7	1	1	7	8

Lanjutan Tabel/*Continued Table* 4.1.7

Kecamatan Subdistrict	Guru ¹ /Teachers ¹					
	Negeri Public		Swasta Private		Jumlah Total	
	2020/2021	2021/2022	2020/2021	2021/2022	2020/2021	2021/2022 ²
(1)	(8)	(9)	(10)	(11)	(12)	(13)
Raijua	26	23	-	-	26	23
Hawu Mehara	44	59	-	-	44	59
Sabu Liae	34	42	-	-	34	42
Sabu Barat	52	55	25	21	77	76
Sabu Tengah	26	22	-	-	26	22
Sabu Timur	41	40	-	-	41	40
Sabu Raijua	223	241	25	21	248	262

Lanjutan Tabel/*Continued Table 4.1.7*

Kecamatan Subdistrict	Murid/Students					
	Negeri Public		Swasta Private		Jumlah Total	
	2020/2021	2021/2022	2020/2021	2021/2022	2020/2021	2021/2022
(1)	(14)	(15)	(16)	(17)	(18)	(19)
Raijua	481	523	-	-	481	523
Hawu Mehara	1 119	1 219	-	-	1 119	1 219
Sabu Liae	530	613	-	-	530	613
Sabu Barat	1 102	1 120	419	438	1 521	1 558
Sabu Tengah	222	440	-	-	222	440
Sabu Timur	942	974	-	-	942	974
Sabu Raijua	4 396	4 889	419	438	4 815	5 327

Catatan/Note: Data

Sumber/Source: Kementerian Pendidikan dan Kebudayaan, Sistem Data Pokok Pendidikan, data semester ganjil/ Ministry of Educations and Culture, Basic Education Data System, odd semester

Tabel
Table 4.1.8

Jumlah Sekolah, Guru, dan Murid Sekolah Menengah Kejuruan (SMK) di Bawah Kementerian Pendidikan dan Kebudayaan Menurut Kecamatan di Kabupaten Sabu Raijua, 2020/2021 dan 2021/2022
Number of Schools, Teachers, and Pupils in Vocational High Schools Under The Ministry of Education and Culture by Subdistrict in Sabu Raijua Regency, 2020/2021 and 2021/2022

Kecamatan Subdistrict	Sekolah/Schools					
	Negeri Public		Swasta Private		Jumlah Total	
	2020/2021	2021/2022	2020/2021	2021/2022	2020/2021	2021/2022
(1)	(2)	(3)	(4)	(5)	(6)	(7)
Raijua	-	-	-	-	-	-
Hawu Mehara	-	-	-	-	-	-
Sabu Liae	-	-	-	-	-	-
Sabu Barat	2	2	-	-	2	2
Sabu Tengah	-	-	-	-	-	-
Sabu Timur	-	-	-	-	-	-
Sabu Raijua	2	2	-	-	2	2

Lanjutan Tabel/*Continued Table* 4.1.8

Kecamatan <i>Subdistrict</i>	Guru ¹ /Teachers ¹					
	Negeri <i>Public</i>		Swasta <i>Private</i>		Jumlah <i>Total</i>	
	2020/2021	2021/2022	2020/2021	2021/2022	2020/2021	2021/2022 ²
(1)	(8)	(9)	(10)	(11)	(12)	(13)
Raijua	-	-	-	-	-	-
Hawu Mehara	-	-	-	-	-	-
Sabu Liae	-	-	-	-	-	-
Sabu Barat	69	73	-	-	69	73
Sabu Tengah	-	-	-	-	-	-
Sabu Timur	-	-	-	-	-	-
Sabu Raijua	69	73	-	-	69	73

Lanjutan Tabel/*Continued Table* 4.1.8

Kecamatan <i>Subdistrict</i>	Murid/Students					
	Negeri <i>Public</i>		Swasta <i>Private</i>		Jumlah <i>Total</i>	
	2020/2021	2021/2022	2020/2021	2021/2022	2020/2021	2021/2022
(1)	(14)	(15)	(16)	(17)	(18)	(19)
Raijua	-	-	-	-	-	-
Hawu Mehara	-	-	-	-	-	-
Sabu Liae	-	-	-	-	-	-
Sabu Barat	531	566	-	-	531	566
Sabu Tengah	-	-	-	-	-	-
Sabu Timur	-	-	-	-	-	-
Sabu Raijua	531	566	-	-	531	566

Catatan/Note: Tidak ada Sekolah Swasta di SMK

Sumber/Source: Kementerian Pendidikan dan Kebudayaan, Sistem Data Pokok Pendidikan, data semester ganjil/ Ministry of Educations and Culture, Basic Education Data System, odd semester

Tabel
Table 4.1.9

Jumlah Sekolah, Guru, dan Murid Madrasah Aliyah (MA) di Bawah Kementerian Agama Menurut Kecamatan di Kabupaten Sabu Raijua, 2020/2021 dan 2021/2022
Number of Schools, Teachers, and Pupils in Madrasah Aliyah (MA) Under the Ministry of Religious Affairs by Subdistrict in Sabu Raijua Regency, 2020/2021 and 2021/2022

Kecamatan Subdistrict	Sekolah/Schools					
	Negeri Public		Swasta Private		Jumlah Total	
	2020/2021	2021/2022	2020/2021	2021/2022	2020/2021	2021/2022
(1)	(2)	(3)	(4)	(5)	(6)	(7)
Raijua	-	-	-	-	-	-
Hawu Mehara	-	-	-	-	-	-
Sabu Liae	-	-	-	-	-	-
Sabu Barat	-	-	-	-	-	-
Sabu Tengah	-	-	-	-	-	-
Sabu Timur	-	-	-	-	-	-
Sabu Raijua	-	-	-	-	-	-

Lanjutan Tabel/*Continued Table* 4.1.9

Kecamatan <i>Subdistrict</i>	Guru ¹ /Teachers ¹					
	Negeri <i>Public</i>		Swasta <i>Private</i>		Jumlah <i>Total</i>	
	2020/2021	2021/2022	2020/2021	2021/2022	2020/2021	2021/2022
(1)	(8)	(9)	(10)	(11)	(12)	(13)
Raijua	-	-	-	-	-	-
Hawu Mehara	-	-	-	-	-	-
Sabu Liae	-	-	-	-	-	-
Sabu Barat	-	-	-	-	-	-
Sabu Tengah	-	-	-	-	-	-
Sabu Timur	-	-	-	-	-	-
Sabu Raijua	-	-	-	-	-	-

Lanjutan Tabel/*Continued Table 4.1.9*

Kecamatan Subdistrict	Murid/Students					
	Negeri Public		Swasta Private		Jumlah Total	
	2020/2021	2021/2022	2020/2021	2021/2022	2020/2021	2021/2022
(1)	(14)	(15)	(16)	(17)	(18)	(19)
Raijua	-	-	-	-	-	-
Hawu Mehara	-	-	-	-	-	-
Sabu Liae	-	-	-	-	-	-
Sabu Barat	-	-	-	-	-	-
Sabu Tengah	-	-	-	-	-	-
Sabu Timur	-	-	-	-	-	-
Sabu Raijua	-	-	-	-	-	-

Sumber/*Source*: Kementerian Agama, Data Semester Ganjil/*Ministry of Religious Affairs, Odd Semester Data*

Tabel
Table 4.1.10**Jumlah Desa¹/Kelurahan yang Memiliki Fasilitas Sekolah Menurut Kecamatan dan Tingkat Pendidikan di Kabupaten Sabu Raijua, 2019– 2021**
Number of Villages¹ Having Educational Facilities by Subdistrict and Educational Level in Sabu Raijua Regency, 2019– 2021

Kecamatan Subdistrict	SD Primary School		
	2019	2020	2021
(1)	(2)	(3)	(4)
Raijua	5	5	5
Hawu Mehara	10	10	10
Sabu Liae	10	10	8
Sabu Barat	18	18	18
Sabu Tengah	8	8	8
Sabu Timur	8	8	5
Sabu Raijua	59	59	54

Lanjutan Tabel/*Continued Table* 4.1.10

Kecamatan Subdistrict	SMP Junior High School		
	2019	2020	2021
(1)	(5)	(6)	(7)
Raijua	2	2	2
Hawu Mehara	4	4	4
Sabu Liae	3	3	2
Sabu Barat	7	7	7
Sabu Tengah	3	3	3
Sabu Timur	3	3	2
Sabu Raijua	22	22	20

Lanjutan Tabel/*Continued Table* 4.1.10

Kecamatan Subdistrict	SMA Senior High School		
	2019	2020	2021
(1)	(8)	(9)	(10)
Raijua	1	1	1
Hawu Mehara	1	1	1
Sabu Liae	1	2	1
Sabu Barat	3	3	3
Sabu Tengah	1	1	1
Sabu Timur	1	1	1
Sabu Raijua	8	9	8

Lanjutan Tabel/*Continued Table* 4.1.10

Kecamatan Subdistrict	SMK Vocational School		
	2019	2020	2021
(1)	(11)	(12)	(13)
Raijua	–	–	–
Hawu Mehara	–	–	–
Sabu Liae	–	–	–
Sabu Barat	2	2	2
Sabu Tengah	–	–	–
Sabu Timur	–	–	–
Sabu Raijua	2	2	2

Lanjutan Tabel/*Continued Table* 4.1.10

Kecamatan Subdistrict	Perguruan Tinggi University		
	2019	2020	2021
(1)	(19)	(20)	(21)
Raijua	–	–	–
Hawu Mehara	–	–	–
Sabu Liae	–	–	–
Sabu Barat	1	1	1
Sabu Tengah	–	–	–
Sabu Timur	–	–	–
Sabu Raijua	1	1	1

Catatan/*Note*: ¹ Desa pada tabel ini termasuk Unit Permukiman Transmigrasi (UPT) yang masih dibina oleh kementerian terkait dan nagari di Kabupaten/Kota Sumatera Barat/*Villages in this table include Transmigration Settlement Unit which is still fostered by the relevant ministries and the nagari in the Province of Sumatera Barat*

Sumber/*Source*: BPS, Pendataan Potensi Desa (Podes)/ *BPS–Statistics Indonesia, Village Potential Data Collection*

Tabel
Table 4.1.11

Angka Partisipasi Murni (APM) dan Angka Partisipasi Kasar (APK) Menurut Jenjang Pendidikan di Kabupaten Sabu Raijua, 2020 dan 2021
Net Participation Rates and Gross Participation Rates by Educational Level in Sabu Raijua Regency, 2020 and 2021

Jenjang Pendidikan Educational Level	Angka Partisipasi Murni (APM) Net Participation Rates		Angka Partisipasi Kasar (APK) Gross Participation Rates	
	2020	2021	2020	2021
(1)	(2)	(3)	(4)	(5)
SD/MI Elementary School	98,68	99,26	117,31	119,29
SMP/MTs Junior High School	75,69	75,61	84,33	82,32
SMA/MK/MA Senior High School	70,58	70,00	103,04	106,65

Sumber/Source: BPS, Survei Sosial Ekonomi Nasional (SUSENAS)/ BPS—Statistics Indonesia, National Economic Survey

Tabel
Table 4.1.12**Persentase Penduduk Berumur 15 Tahun ke Atas yang Melek Huruf Menurut Kelompok Umur di Kabupaten Sabu Raijua, 2021**
Percentage of Literate People Aged 15 Years and Over by Age Group in Sabu Raijua Regency, 2021

Kelompok Umur Age Group	2020	2021
(1)	(2)	(3)
15–19	98,46	99,38
20–24	98,94	100,00
25–29	98,73	96,86
30–34	95,51	98,32
35–39	95,15	96,02
40–44	93,72	95,98
45–49	92,10	87,56
50+	73,70	75,67

Catatan/Note: ...

Sumber/Source: BPS, Survei Sosial Ekonomi Nasional (Susenas)/BPS-Statistics Indonesia, National Socioeconomic Survey

4.2 KESEHATAN HEALTH

Tabel 4.2.1 **Jumlah Desa¹/Kelurahan Yang Memiliki Sarana Kesehatan Menurut Kecamatan di Kabupaten Sabu Raijua, 2019 - 2021**
Number of Villages¹ Having Health Facilities by Subdistrict in Sabu Raijua Regency, 2019– 2021

Kecamatan Subdistrict	Rumah Sakit Hospital		
	2019	2020	2021
(1)	(3)	(4)	(5)
Raijua	-	-	-
Hawu Mehara	-	-	-
Sabu Liae	-	-	-
Sabu Barat	1	1	1
Sabu Tengah	-	-	-
Sabu Timur	-	-	-
Sabu Raijua	1	1	1

Lanjutan Tabel/*Continued Table* 4.2.1

Kecamatan <i>Subdistrict</i>	Rumah Sakit Bersalin <i>Maternity Hospital</i>		
	2019	2020	2021
(1)	(7)	(8)	(9)
Raijua	–	–	–
Hawu Mehara	1	–	–
Sabu Liae	–	–	–
Sabu Barat	–	–	–
Sabu Tengah	–	–	–
Sabu Timur	–	–	–
Sabu Raijua	1	–	–

Lanjutan Tabel/*Continued Table* 4.2.1

Kecamatan <i>Subdistrict</i>	Poliklinik <i>Polyclinic</i>		
	2019	2020	2021
(1)	(11)	(12)	(13)
Raijua	-	-	-
Hawu Mehara	-	-	-
Sabu Liae	-	-	-
Sabu Barat	-	-	-
Sabu Tengah	-	-	-
Sabu Timur	-	-	-
Sabu Raijua	-	-	-

Lanjutan Tabel/*Continued Table* 4.2.1

Kecamatan <i>Subdistrict</i>	Puskesmas <i>Public Health Center</i>		
	2019	2020	2021
(1)	(15)	(16)	(17)
Raijua	1	–	1
Hawu Mehara	1	1	1
Sabu Liae	1	1	1
Sabu Barat	1	1	1
Sabu Tengah	1	1	1
Sabu Timur	3	2	1
Sabu Raijua	8	6	6

Lanjutan Tabel/*Continued Table 4.2.1*

Kecamatan Subdistrict	Puskesmas Pembantu Subsidiary of Public Health Center		
	2019	2020	2021
(1)	(19)	(20)	(21)
Raijua	4	4	4
Hawu Mehara	10	10	10
Sabu Liae	11	12	11
Sabu Barat	15	15	15
Sabu Tengah	8	8	8
Sabu Timur	9	9	9
Sabu Raijua	57	58	57

Lanjutan Tabel/*Continued Table* 4.2.1

Kecamatan <i>Subdistrict</i>	Apotek <i>Pharmacy</i>		
	2019	2020	2021
(1)	(23)	(24)	(25)
Raijua	–	–	–
Hawu Mehara	–	–	–
Sabu Liae	–	–	–
Sabu Barat	1	1	2
Sabu Tengah	–	–	–
Sabu Timur	–	–	–
Sabu Raijua	1	1	2

Catatan/*Note*: ¹ Desa pada tabel ini termasuk Unit Permukiman Transmigrasi (UPT) yang masih dibina oleh kementerian terkait dan nagari di Kabupaten/Kota Sumatera Barat/*Villages in this table include Transmigration Settlement Unit which is still fostered by the relevant ministries and the nagari in the Province of Sumatera Barat*

Sumber/*Source*: BPS, Pendataan Potensi Desa (Podes)/*BPS-Statistics Indonesia, Village Potential Data Collecting*

Tabel 4.2.2 Jumlah Tenaga Kesehatan Menurut Kecamatan di Kabupaten Sabu Raijua, 2021
Number of Health Human Resources by Subdistrict in Sabu Raijua Regency, 2021

Kecamatan Subdistrict	Dokter ¹ Doctor ¹	Dokter Gigi ² Dentist ²	Perawat Nurse	Bidan Midwife	Tenaga kefarmasian Pharmacist
(1)	(2)	(3)	(4)	(5)	(6)
Raijua	2	-	18	17	3
Hawu Mehara	3	-	26	21	2
Sabu Liae	3	-	22	25	2
Sabu Barat	3	1	27	37	3
Sabu Tengah	2	-	22	23	3
Sabu Timur	3	1	18	20	2
Sabu Raijua	16	2	133	143	15

Lanjutan Tabel/*Continued Table 4.2.2*

Kecamatan <i>Subdistrict</i>	Tenaga Kesehatan Masyarakat <i>Public Health worker</i>	Tenaga Kesehatan Lingkungan <i>Enviromental Health Worker</i>	Tenaga Gizi <i>Nutritionist</i>	Ahli Teknologi Laboratorium Medik <i>Medical Laboratory Technician</i>
(1)	(7)	(8)	(9)	(10)
Raijua	2	3	3	2
Hawu Mehara	2	3	5	3
Sabu Liae	4	2	6	2
Sabu Barat	4	4	6	2
Sabu Tengah	4	3	4	2
Sabu Timur	4	4	4	3
Sabu Raijua	20	19	28	14

Catatan/Note: ¹Dokter dalam tabel ini termasuk dokter spesialis (selain spesialis gigi) dan dokter umum/*Doctor in this table include medical specialist (exclude dentist specialist) and general practitioner*

²Dokter gigi dalam tabel ini termasuk dokter spesialis gigi dan dokter gigi/*Doctor in this table include dentist dan dentist specialist*

Sumber/Source: Dinas Kesehatan Kabupaten Sabu Raijua/ *Health Services of Sabu Raijua Regency*

Tabel 4.2.3 Jumlah Rumah Sakit Umum, Rumah Sakit Khusus, Puskesmas, Klinik Pratama, dan Posyandu Menurut Kecamatan di Kabupaten Sabu Raijua, 2020 dan 2021
Number of General Hospital, Specialized Hospital, Public Health Center, Primary Clinic, and Integrated Health Post by Subdistrict in Sabu Raijua Regency, 2020 and 2021

Kecamatan Subdistrict	Rumah Sakit Umum General Hospital		Rumah Sakit Khusus Specialized Hospital	
	2020	2021	2020	2021
(1)	(2)	(3)	(4)	(5)
Raijua	-	-	-	-
Hawu Mehara	-	-	-	-
Sabu Liae	-	-	-	-
Sabu Barat	1	1	-	-
Sabu Tengah	-	-	-	-
Sabu Timur	-	-	-	-
Sabu Raijua	1	1	-	-

Lanjutan Tabel/*Continued Table* 4.2.3

Kecamatan Subdistrict	Puskesmas ¹ Rawat Inap Public Health Center ¹ with Inpatient Care		Puskesmas ¹ Non Rawat Inap Public Health Center ¹ without Inpatient Care	
	2020	2021	2020	2021
(1)	(6)	(7)	(8)	(9)
Raijua	1	1	5	5
Hawu Mehara	1	1	9	9
Sabu Liae	1	1	12	12
Sabu Barat	1	1	14	14
Sabu Tengah	1	1	8	8
Sabu Timur	1	1	10	10
Sabu Raijua	6	6	58	58

Lanjutan Tabel/*Continued Table 4.2.3*

Kecamatan Subdistrict	Klinik Pratama Primary Clinic		Posyandu Integrated Health Post	
	2020	2021	2020	2021
(1)	(10)	(11)	(12)	(13)
Raijua	-	-	25	25
Hawu Mehara	-	-	47	47
Sabu Liae	-	-	45	45
Sabu Barat	-	-	67	67
Sabu Tengah	-	-	25	25
Sabu Timur	-	-	33	33
Sabu Raijua	-	-	242	242

Catatan/Note: ¹ Puskesmas yang teregistrasi/Registered Public Health Center
Termasuk puskesmas pembantu/ With sub-community public health center

Sumber/Source: Dinas Kesehatan Kabupaten Sabu Raijua/ Health Services of Sabu Raijua Regency

Tabel 4.2.4 Jumlah Kasus Sepuluh Jenis Penyakit yang Diderita Penduduk Usia 0-7 Hari di Kabupaten Sabu Raijua, 2021
Table 4.2.4 Number of Cases of Ten Diseases Suffered by Population Aged 0-7 Days in Sabu Raijua Regency, 2021

Jenis Penyakit <i>Type of Diseases</i>		Jumlah Kasus <i>Number of Cases</i>
(1)	(2)	
01. Infeksi Saluran Pernapasan Atas Akut <i>Acute Upper Respiratory Infections</i>	-	
02. Observasi Febris <i>Febris Observation</i>	-	
03. Myalgia <i>Myalgia</i>	-	
04. Penyakit Kulit Alergi <i>Skin Allergy</i>	-	
05. Diare (termasuk tersangka kolera) <i>Diarrhea (including cholera suspect)</i>	-	
06. Influenza <i>Influenza</i>	-	
07. Cephalgia <i>Cephalgia</i>	-	
08. Vulnus Laceriasi <i>Vulnus Lacerasi</i>	-	
09. Abses <i>Abses</i>	-	
09. Hypertensi Essential <i>Hypertensi Essential</i>	-	
Jumlah/Total		-

Sumber/Source: Dinas Kesehatan, Pengendalian Penduduk dan Keluarga Berencana Kabupaten Sabu Raijua/ Health, Population Control, and Family Planning Service of Sabu Raijua Regency

Tabel 4.2.5 Jumlah Kasus Sepuluh Jenis Penyakit yang Diderita Penduduk Usia 8-28 Hari di Kabupaten Sabu Raijua, 2021
Table Number of Cases of Ten Diseases Suffered by Population Aged 8-28 Days in Sabu Raijua Regency, 2021

Jenis Penyakit Type of Diseases		Jumlah Kasus Number of Cases
(1)	(2)	
01. Infeksi Saluran Pernapasan Atas Akut <i>Acute Upper Respiratory Infections</i>		1
02. Observasi Febris <i>Febris Observation</i>		-
03. Myalgia <i>Myalgia</i>		-
04. Penyakit Kulit Alergi <i>Skin Allergy</i>		-
05. Diare (termasuk tersangka kolera) <i>Diarrhea (including cholera suspect)</i>		-
06. Influenza <i>Influenza</i>		-
07. Cephalgia <i>Cephalgia</i>		-
08. Vulnus Laceriasi <i>Vulnus Lacerasi</i>		-
09. Abses <i>Abses</i>		-
09. Hypertensi Essential <i>Hypertensi Essential</i>		-
Jumlah/Total		1

Sumber/Source: Dinas Kesehatan, Pengendalian Penduduk dan Keluarga Berencana Kabupaten Sabu Raijua/ Health, Population Control, and Family Planning Service of Sabu Raijua Regency

Tabel
Table 4.2.6

**Jumlah Kasus Sepuluh Jenis Penyakit yang Diderita
Penduduk Usia 1 Bulan - 1 Tahun di Kabupaten Sabu
Raijua, 2021**
*Number of Cases of Ten Diseases Suffered by Population
Aged 1 Month - 1 Year in Sabu Raijua Regency, 2021*

Jenis Penyakit <i>Type of Diseases</i>		Jumlah Kasus <i>Number of Cases</i>
(1)	(2)	
01. Infeksi Saluran Pernapasan Atas Akut <i>Acute Upper Respiratory Infections</i>		144
02. Observasi Febris <i>Febris Observation</i>		116
03. Myalgia <i>Myalgia</i>		-
04. Penyakit Kulit Alergi <i>Skin Allergy</i>		27
05. Diare (termasuk tersangka kolera) <i>Diarrhea (including cholera suspect)</i>		20
06. Influenza <i>Influenza</i>		68
07. Cephalgia <i>Cephalgia</i>		-
08. Vulnus Laceriasi <i>Vulnus Lacerasi</i>		1
09. Abses <i>Abses</i>		4
09. Hypertensi Essential <i>Hypertensi Essential</i>		-
Jumlah/Total		380

Sumber/Source: Dinas Kesehatan, Pengendalian Penduduk dan Keluarga Berencana Kabupaten Sabu Raijua/ *Health, Population Control, and Family Planning Service of Sabu Raijua Regency*

Tabel 4.2.7 Jumlah Kasus Sepuluh Jenis Penyakit yang Diderita Penduduk Usia 1-4 Tahun di Kabupaten Sabu Raijua, 2021
Table 4.2.7 Number of Cases of Ten Diseases Suffered by Population Aged 1-4 Years in Sabu Raijua Regency, 2021

Jenis Penyakit Type of Diseases		Jumlah Kasus Number of Cases
(1)	(2)	
01. Infeksi Saluran Pernapasan Atas Akut <i>Acute Upper Respiratory Infections</i>		599
02. Observasi Febris <i>Febris Observation</i>		480
03. Myalgia <i>Myalgia</i>		-
04. Penyakit Kulit Alergi <i>Skin Allergy</i>		130
05. Diare (termasuk tersangka kolera) <i>Diarrhea (including cholera suspect)</i>		68
06. Influenza <i>Influenza</i>		253
07. Cephalgia <i>Cephalgia</i>		-
08. Vulnus Laceriasi <i>Vulnus Lacerasi</i>		24
09. Abses <i>Abses</i>		31
09. Hipertensi Essential <i>Hypertensi Essential</i>		-
Jumlah/Total		1585

Sumber/Source: Dinas Kesehatan, Pengendalian Penduduk dan Keluarga Berencana Kabupaten Sabu Raijua/ Health, Population Control, and Family Planning Service of Sabu Raijua Regency

Tabel
Table 4.2.8

**Jumlah Kasus Sepuluh Jenis Penyakit yang Diderita
Penduduk Usia 5-9 Tahun di Kabupaten Sabu Raijua, 2021**
**Number of Cases of Ten Diseases Suffered by Population
Aged 5-9 Years in Sabu Raijua Regency, 2021**

Jenis Penyakit <i>Type of Diseases</i>		Jumlah Kasus <i>Number of Cases</i>
(1)		(2)
01.	Infeksi Saluran Pernapasan Atas Akut <i>Acute Upper Respiratory Infections</i>	158
02.	Observasi Febris <i>Febris Observation</i>	271
03.	Myalgia <i>Myalgia</i>	-
04.	Penyakit Kulit Alergi <i>Skin Allergy</i>	66
05.	Diare (termasuk tersangka kolera) <i>Diarrhea (including cholera suspect)</i>	16
06.	Influenza <i>Influenza</i>	167
07.	Cephalgia <i>Cephalgia</i>	3
08.	Vulnus Laceriasi <i>Vulnus Lacerasi</i>	50
09.	Abses <i>Abses</i>	19
09.	Hypertensi Essential <i>Hypertensi Essential</i>	-
Jumlah/Total		750

Sumber/Source: Dinas Kesehatan, Pengendalian Penduduk dan Keluarga Berencana Kabupaten Sabu Raijua/ *Health, Population Control, and Family Planning Service of Sabu Raijua Regency*

Tabel 4.2.9 Jumlah Kasus Sepuluh Jenis Penyakit yang Diderita Penduduk Usia 10-14 Tahun di Kabupaten Sabu Raijua, 2021
Table *Number of Cases of Ten Diseases Suffered by Population Aged 10-14 Years in Sabu Raijua Regency, 2021*

Jenis Penyakit <i>Type of Diseases</i>	Jumlah Kasus <i>Number of Cases</i>
(1)	(2)
01. Infeksi Saluran Pernapasan Atas Akut <i>Acute Upper Respiratory Infections</i>	165
02. Observasi Febris <i>Febris Observation</i>	189
03. Myalgia <i>Myalgia</i>	2
04. Penyakit Kulit Alergi <i>Skin Allergy</i>	71
05. Diare (termasuk tersangka kolera) <i>Diarrhea (including cholera suspect)</i>	9
06. Influenza <i>Influenza</i>	125
07. Cephalgia <i>Cephalgia</i>	16
08. Vulnus Laceriasi <i>Vulnus Lacerasi</i>	38
09. Abses <i>Abses</i>	22
09. Hypertensi Essential <i>Hypertensi Essential</i>	-
Jumlah/Total	637

Sumber/Source: Dinas Kesehatan, Pengendalian Penduduk dan Keluarga Berencana Kabupaten Sabu Raijua/ *Health, Population Control, and Family Planning Service of Sabu Raijua Regency*

Tabel
Table 4.2.10

**Jumlah Kasus Sepuluh Jenis Penyakit yang Diderita
Penduduk Usia 15-19 Tahun di Kabupaten Sabu Raijua,
2021**
*Number of Cases of Ten Diseases Suffered by Population
Aged 5 - 9 Years in Sabu Raijua Regency, 2021*

Jenis Penyakit <i>Type of Diseases</i>		Jumlah Kasus <i>Number of Cases</i>
(1)	(2)	
01. Infeksi Saluran Pernapasan Atas Akut <i>Acute Upper Respiratory Infections</i>		91
02. Observasi Febris <i>Febris Observation</i>		102
03. Myalgia <i>Myalgia</i>		16
04. Penyakit Kulit Alergi <i>Skin Allergy</i>		42
05. Diare (termasuk tersangka kolera) <i>Diarrhea (including cholera suspect)</i>		12
06. Influenza <i>Influenza</i>		61
07. Cephalgia <i>Cephalgia</i>		18
08. Vulnus Laceriasi <i>Vulnus Lacerasi</i>		47
09. Abses <i>Abses</i>		25
09. Hypertensi Essential <i>Hypertensi Essential</i>		-
Jumlah/Total		414

Sumber/Source: Dinas Kesehatan, Pengendalian Penduduk dan Keluarga Berencana Kabupaten Sabu Raijua/ *Health, Population Control, and Family Planning Service of Sabu Raijua Regency*

Tabel 4.2.11 Jumlah Kasus Sepuluh Jenis Penyakit yang Diderita Penduduk Usia 20-44 Tahun di Kabupaten Sabu Raijua, 2021
Table 4.2.11 Number of Cases of Ten Diseases Suffered by Population Aged 20-44 Years in Sabu Raijua Regency, 2021

Jenis Penyakit Type of Diseases		Jumlah Kasus Number of Cases
(1)	(2)	
01. Infeksi Saluran Pernapasan Atas Akut <i>Acute Upper Respiratory Infections</i>		645
02. Observasi Febris <i>Febris Observation</i>		376
03. Myalgia <i>Myalgia</i>		421
04. Penyakit Kulit Alergi <i>Skin Allergy</i>		215
05. Diare (termasuk tersangka kolera) <i>Diarrhea (including cholera suspect)</i>		76
06. Influenza <i>Influenza</i>		337
07. Cephalgia <i>Cephalgia</i>		324
08. Vulnus Laceriasi <i>Vulnus Lacerasi</i>		146
09. Abses <i>Abses</i>		134
09. Hypertensi Essential <i>Hypertensi Essential</i>		140
Jumlah/Total		2 814

Sumber/Source: Dinas Kesehatan, Pengendalian Penduduk dan Keluarga Berencana Kabupaten Sabu Raijua/ Health, Population Control, and Family Planning Service of Sabu Raijua Regency

Tabel
Table 4.2.12

**Jumlah Kasus Sepuluh Jenis Penyakit yang Diderita
Penduduk Usia 45-54 Tahun di Kabupaten Sabu Raijua,
2021**
*Number of Cases of Ten Diseases Suffered by Population
Aged 45-54 Years in Sabu Raijua Regency, 2021*

Jenis Penyakit <i>Type of Diseases</i>		Jumlah Kasus <i>Number of Cases</i>
(1)	(2)	
01. Infeksi Saluran Pernapasan Atas Akut <i>Acute Upper Respiratory Infections</i>		202
02. Observasi Febris <i>Febris Observation</i>		109
03. Myalgia <i>Myalgia</i>		341
04. Penyakit Kulit Alergi <i>Skin Allergy</i>		89
05. Diare (termasuk tersangka kolera) <i>Diarrhea (including cholera suspect)</i>		20
06. Influenza <i>Influenza</i>		112
07. Cephalgia <i>Cephalgia</i>		175
08. Vulnus Laceriasi <i>Vulnus Lacerasi</i>		46
09. Abses <i>Abses</i>		55
09. Hypertensi Essential <i>Hypertensi Essential</i>		295
Jumlah/Total		1 444

Sumber/Source: Dinas Kesehatan, Pengendalian Penduduk dan Keluarga Berencana Kabupaten Sabu Raijua/ *Health, Population Control, and Family Planning Service of Sabu Raijua Regency*

Tabel 4.2.13 Jumlah Kasus Sepuluh Jenis Penyakit yang Diderita Penduduk Usia 55-59 Tahun di Kabupaten Sabu Raijua, 2021
Table 4.2.13 Number of Cases of Ten Diseases Suffered by Population Aged 55-59 Years in Sabu Raijua Regency, 2021

Jenis Penyakit Type of Diseases	Jumlah Kasus Number of Cases
(1)	(2)
01. Infeksi Saluran Pernapasan Atas Akut <i>Acute Upper Respiratory Infections</i>	92
02. Observasi Febris <i>Febris Observation</i>	42
03. Myalgia <i>Myalgia</i>	209
04. Penyakit Kulit Alergi <i>Skin Allergy</i>	64
05. Diare (termasuk tersangka kolera) <i>Diarrhea (including cholera suspect)</i>	5
06. Influenza <i>Influenza</i>	45
07. Cephalgia <i>Cephalgia</i>	96
08. Vulnus Laceriasi <i>Vulnus Lacerasi</i>	26
09. Abses <i>Abses</i>	14
09. Hypertensi Essential <i>Hypertensi Essential</i>	173
Jumlah/Total	766

Sumber/Source: Dinas Kesehatan, Pengendalian Penduduk dan Keluarga Berencana Kabupaten Sabu Raijua/ Health, Population Control, and Family Planning Service of Sabu Raijua Regency

Tabel
Table 4.2.14

**Jumlah Kasus Sepuluh Jenis Penyakit yang Diderita
Penduduk Usia 60-69 Tahun di Kabupaten Sabu Raijua,
2021**
*Number of Cases of Ten Diseases Suffered by Population
Aged 60-69 Years in Sabu Raijua Regency, 2021*

Jenis Penyakit <i>Type of Diseases</i>		Jumlah Kasus <i>Number of Cases</i>
(1)	(2)	
01. Infeksi Saluran Pernapasan Atas Akut <i>Acute Upper Respiratory Infections</i>		138
02. Observasi Febris <i>Febris Observation</i>		84
03. Myalgia <i>Myalgia</i>		387
04. Penyakit Kulit Alergi <i>Skin Allergy</i>		74
05. Diare (termasuk tersangka kolera) <i>Diarrhea (including cholera suspect)</i>		9
06. Influenza <i>Influenza</i>		63
07. Cephalgia <i>Cephalgia</i>		144
08. Vulnus Laceriasi <i>Vulnus Lacerasi</i>		44
09. Abses <i>Abses</i>		12
09. Hypertensi Essential <i>Hypertensi Essential</i>		433
Jumlah/Total		1 388

Sumber/Source: Dinas Kesehatan, Pengendalian Penduduk dan Keluarga Berencana Kabupaten Sabu Raijua/ *Health, Population Control, and Family Planning Service of Sabu Raijua Regency*

Tabel 4.2.15 Jumlah Kasus Sepuluh Jenis Penyakit yang Diderita Penduduk Usia di Atas 70 Tahun di Kabupaten Sabu Raijua, 2021
Table 4.2.15 *Number of Cases of Ten Diseases Suffered by Population Aged 70 Years and Over in Sabu Raijua Regency, 2021*

Jenis Penyakit Type of Diseases		Jumlah Kasus Number of Cases
(1)	(2)	
01. Infeksi Saluran Pernapasan Atas Akut <i>Acute Upper Respiratory Infections</i>		107
02. Observasi Febris <i>Febris Observation</i>		32
03. Myalgia <i>Myalgia</i>		229
04. Penyakit Kulit Alergi <i>Skin Allergy</i>		26
05. Diare (termasuk tersangka kolera) <i>Diarrhea (including cholera suspect)</i>		6
06. Influenza <i>Influenza</i>		40
07. Cephalgia <i>Cephalgia</i>		94
08. Vulnus Laceriasi <i>Vulnus Lacerasi</i>		21
09. Abses <i>Abses</i>		8
09. Hypertensi Essential <i>Hypertensi Essential</i>		355
Jumlah/Total		918

Sumber/Source: Dinas Kesehatan, Pengendalian Penduduk dan Keluarga Berencana Kabupaten Sabu Raijua/ *Health, Population Control, and Family Planning Service of Sabu Raijua Regency*

Tabel 4.2.16
Table

Jumlah Akseptor Aktif Menurut Metode Kontrasepsi yang Digunakan Menurut Kecamatan di Kabupaten Sabu Raijua, 2021
Number of Active Acceptors by Contraceptive Method by Subdistrict in Sabu Raijua Regency, 2021

Kecamatan Subdistrict	IUD	MOP	MOW	Implan Implant	Suntikan Injection	Pil Pill	Kondom Condom	Jumlah Total
(1)	(2)	(3)	(4)	(5)	(6)	(7)	(8)	(9)
Raijua	10	-	42	120	344	30	10	556
Hawu Mehara	2	-	19	562	219	28	1	831
Sabu Liae	4	-	11	240	224	34	6	519
Sabu Barat	51	-	101	605	720	168	52	1 697
Sabu Tengah	8	-	30	101	192	21	18	370
Sabu Timur	3	-	50	109	188	11	13	374
Sabu Raijua	78	-	253	1 737	1 887	292	100	4 347

Catatan/Note:

MKJP : Metode Kontrasepsi Jangka Panjang/Long Term Contraceptive Method

IUD : Intra Uterine Device

MOP : Medis Operasi Pria/Male Sterilization

MOW : Medis Operasi Wanita/Female Sterilization

Sumber/Source: Dinas Kesehatan, Pengendalian Penduduk dan Keluarga Berencana Kabupaten Sabu Raijua/ Health, Population Control, and Family Planning Service of Sabu Raijua Regency

Tabel 4.2.17 Jumlah Akseptor KB Aktif (CU) dan Pasangan Usia Subur (PUS) Menurut Kecamatan di Kabupaten Sabu Raijua, 2021
Number of Active Family Planning Acceptors (Current User/ CU) and Couples of Reproductive Age by Subdistrict in Sabu Raijua Regency, 2021

Kecamatan Subdistrict	Akseptor Aktif Active Acceptor (CU)	Pasangan Usia Subur Couples of Reproductive Age
(1)	(2)	(3)
Raijua	556	1 045
Hawu Mehara	831	2 036
Sabu Liae	519	1 116
Sabu Barat	1 697	3 713
Sabu Tengah	370	812
Sabu Timur	374	1 007
Sabu Raijua	4 347	9 729

Sumber/Source: Dinas Kesehatan, Pengendalian Penduduk dan Keluarga Berencana Kabupaten Sabu Raijua/ Health, Population Control, and Family Planning Service of Sabu Raijua Regency

Tabel 4.2.18 Jumlah Klinik KB Menurut Kecamatan di Kabupaten Sabu Raijua, 2021
Table *Number of Family Planning Clinics by Subdistrict in Sabu Raijua Regency, 2021*

Kecamatan Subdistrict	Klinik KB Family Planning Clinics
(1)	(2)
Raijua	1
Hawu Mehara	1
Sabu Liae	1
Sabu Barat	2
Sabu Tengah	1
Sabu Timur	1
Sabu Raijua	7

Sumber/Source: Dinas Kesehatan, Pengendalian Penduduk dan Keluarga Berencana Kabupaten Sabu Raijua/ Health, Population Control, and Family Planning Service of Sabu Raijua Regency

4.3 AGAMA DAN SOSIAL LAINNYA RELIGION AND OTHER SOCIAL AFFAIRS

Tabel 4.3.1 Jumlah Penduduk Menurut Kecamatan dan Agama yang Dianut di Kabupaten Sabu Raijua, 2021
Table 4.3.1 Population by Subdistrict and Religion in Sabu Raijua Regency, 2021

Kecamatan Subdistrict	Islam	Protestan Protestant	Katolik Catholic	Hindu	Budha Buddha	Lainnya Others
(1)	(2)	(3)	(4)	(5)	(6)	(7)
Raijua	29	8 252	538	-	-	...
Hawu Mehara	5	19 360	234	-	-	...
Sabu Liae	9	12 674	565	-	-	...
Sabu Barat	606	33 605	620	-	-	...
Sabu Tengah	15	8 874	373	-	-	...
Sabu Timur	18	9 529	66	-	-	...
Sabu Raijua	682	92 294	2 396	-	-	...

Sumber/Source: Kantor Kementerian Agama Kabupaten Sabu Raijua/ Ministry of Religion Sabu Raijua Regency

Tabel
Table 4.3.2

**Jumlah Tempat Peribadatan Menurut Kecamatan di
Kabupaten Sabu Raijua, 2021**
*Number of Places of Worship by Subdistrict in Sabu Raijua
Regency, 2021*

Kecamatan Subdistrict	Islam	Protestan Protestant	Katolik Catholic	Hindu	Budha Buddha	Lainnya Others
(1)	(2)	(3)	(4)	(5)	(6)	(7)
Raijua	-	10	2	-	-	...
Hawu Mehara	-	20	2	-	-	...
Sabu Liae	-	14	1	-	-	...
Sabu Barat	1	36	1	-	-	...
Sabu Tengah	-	11	2	-	-	...
Sabu Timur	-	15	1	-	-	...
Sabu Raijua	1	106	9	-	-	...

Sumber/Source: Kantor Kementerian Agama Kabupaten Sabu Raijua/ Ministry of Religion Sabu Raijua Regency

Tabel 4.3.3 **Jumlah Desa¹/Kelurahan yang Mengalami Bencana Alam² Menurut Kecamatan di Kabupaten Sabu Raijua, 2019–2021**
Number of Villages¹ that Had Natural Disaster² by Subdistrict in Sabu Raijua Regency, 2019–2021

Kecamatan Subdistrict	Banjir/Flood		
	2019	2020	2021
(1)	(2)	(3)	(4)
Raijua	-	-	-
Hawu Mehara	-	-	-
Sabu Liae	-	-	-
Sabu Barat	2	-	1
Sabu Tengah	-	-	1
Sabu Timur	-	-	-
Sabu Raijua	2	-	2

Lanjutan Tabel/*Continued Table 4.3.3*

Kecamatan <i>Subdistrict</i>	Gempa Bumi/ <i>Earthquake</i>		
	2019	2020	2021
(1)	(7)	(8)	(9)
Raijua	-	-	-
Hawu Mehara	-	-	-
Sabu Liae	-	-	-
Sabu Barat	-	-	-
Sabu Tengah	-	-	-
Sabu Timur	-	-	-
Sabu Raijua	-	-	-

Lanjutan Tabel/Continued Table 4.3.3

Kecamatan Subdistrict	Tanah Longsor/Landslide		
	2019	2020	2021
(1)	(11)	(12)	(13)
Raijua	-	-	-
Hawu Mehara	-	-	-
Sabu Liae	-	-	-
Sabu Barat	-	-	-
Sabu Tengah	-	-	-
Sabu Timur	-	-	-
Sabu Raijua	-	-	-

Catatan/Note: ¹ Desa pada tabel ini termasuk Unit Permukiman Transmigrasi (UPT) yang masih dibina oleh kementerian terkait dan nagari di Kabupaten/Kota Sumatera Barat/Villages in this table are included in Transmigration Settlement Unit which is still fostered by the relevant ministries and the nagari in the Province of Sumatera Barat

² Terjadi dalam tiga tahun terakhir sampai dengan saat pencacahan/Occured during the last three years by the time of enumeration. Data tahun 2021 adalah data bulan Januari - April

Sumber/Source: BPS, Pendataan Potensi Desa (Podes)/BPS-Statistics Indonesia, Village Potential Data Collecting

4.4 KEMISKINAN POVERTY

Tabel 4.4.1 **Garis Kemiskinan, Jumlah dan Persentase Penduduk Miskin di Kabupaten Sabu Raijua, 2013–2021**
Table 4.4.1 **Poverty Line, Number and Percentage of poor People in Sabu Raijua Regency, 2013–2021**

Tahun <i>Year</i>	Garis Kemiskinan (rupiah/kapita/bulan) <i>Poverty Line</i> (rupiah/capita/month)	Jumlah Penduduk Miskin (ribu) <i>Number of Poor People</i> (thousand)	Persentase Penduduk Miskin <i>Percentage of Poor People</i>
(1)	(2)	(3)	(4)
2013	291 669	24,8	29,48
2014	310 381	28,43	33,17
2015	332 332	28,58	32,44
2016	354 983	28,22	31,07
2017	368 187	28,88	30,83
2018	368 187	28,88	30,83
2019	374 256	29,49	30,52
2020	403 846	30,14	30,18
2021	438 492	30,60	30,13

Sumber/Source: BPS, Survei Sosial Ekonomi Nasional (SUSENAS)/ BPS–Statistics Indonesia, National Economic Survey

Tabel 4.4.2 **Indeks Kedalaman Kemiskinan dan Indeks Keparahan Kemiskinan di Kabupaten Sabu Raijua, 2013–2021**
Table **Poverty Gap Index and Poverty Severity Index in Sabu Raijua Regency, 2013–2021**

Tahun Year	Indeks Kedalaman Kemiskinan Poverty Gap Index	Indeks Keparahan Kemiskinan Poverty Severity Index
(1)	(2)	(3)
2013	4,99	1,19
2014	5,14	1,32
2015	6,13	1,81
2016	5,80	1,33
2017	7,24	2,21
2018	6,60	1,85
2019	6,20	1,78
2020	5,88	1,57
2021	8,12	2,94

Sumber/Source: BPS, Survei Sosial Ekonomi Nasional (SUSENAS)/ BPS–Statistics Indonesia, National Economic Survey

5

Pertanian, Kehutanan, Peternakan,
dan Perikanan

Agriculture, Forestry, Livestock, and Fishery

Produksi Tanaman Sayuran
Di Kabupaten Sabu Raijua Tahun 2021
Rata-Rata Mengalami Penurunan
Dibandingkan Tahun 2020



PENJELASAN TEKNIS

1. Di tingkat kabupaten Survei Pertanian (SP) diselenggarakan oleh BPS bekerjasama dengan Dinas Pertanian kabupaten.
2. Data pokok tanaman pangan yang dikumpulkan adalah luas panen dan produktivitas (produksi per hektar). Produksi tanaman pangan merupakan hasil perkalian antara luas panen dengan produktivitas.

Tanaman pangan mencakup padi dan palawija (jagung, kedelai, kacang tanah, ubi kayu, ubi jalar dan sorgum).

3. Data lahan sawah yang dikumpulkan setiap akhir tahun meliputi:
 - a. Sawah berpengairan teknis: Sawah yang memperoleh pengairan dimana saluran pemberi terpisah dari saluran pembuang agar penyediaan dan pembagian irigasi dapat sepenuhnya diatur dan diukur dengan mudah. Jaringan seperti ini biasanya terdiri dari saluran induk, sekunder dan tersier. Saluran induk, sekunder serta bangunannya dibangun, dikuasai dan dipelihara oleh pemerintah.
 - b. Sawah berpengairan setengah teknis: Sawah berpengairan teknis tetapi

TECHNICAL NOTES

1. *In regency level, BPS conducts Agriculture Survey in cooperation with Regency Agriculture Service.*
2. *Basic data of food crops collected are total area harvested and productivity (production per hectare). Production of food crops is the multiplication of total area harvested and productivity.*

Data of food crops consist of paddy and crops (maize, soybean, peanut, cassava and sweet potatoes).

3. *Paddy field data collected regularly at the end of the year covers:*
 - a. *Paddy field with technical irrigation: Paddy field watered by the irrigation that its inflow and outflow drain is separated simply in order to manage and measure water distribution easily. This kind of drain, in general, consists of main, secondary and tertiary drains. Main and Secondary drains including its construction are maintained by and under the authority of the government.*
 - b. *Paddy field with semi-technical irrigation: Paddy field with technical irrigation*

- pemerintah hanya menguasai bangunan penyadap untuk dapat mengatur dan mengukur pemasukan air, sedangkan jaringan selanjutnya tidak diukur dan dikuasai oleh pemerintah.
- but the government merely owns and maintains the inflow drain to manage and to measure the water. Whereas, next parts of the technical irrigation are not controlled by the government.*
- c. Sawah berpengairan sederhana: Sawah yang memperoleh pengairan yang cara pembagian dan pembuangan airnya belum teratur, walaupun pemerintah sudah ikut membangun sebagian dari jaringan tersebut (misalnya biaya pembuatan bendungannya).
- c. Paddy field with traditional Irrigation: Paddy field watered by the irrigation that its inflow and outflow drains have not been properly managed even though the government has involved in the construction of the drain (for instance funding the construction of the dam).*
- d. Sawah tadah hujan: Sawah yang pengairannya tergantung pada air hujan.
- d. Rainfed paddy field: Paddy field which solely relies on rainfall.*
- e. Sawah pasang surut: Sawah yang pengairannya tergantung pada air sungai yang dipengaruhi oleh pasang surutnya air laut.
- e. Tidal change paddy field: Paddy field which relies on river's water that is affected by tidal change of the sea.*
- f. Sawah lainnya: Termasuk lahan sawah lebak, polder dan lain-lain.
- f. Other paddy fields: Including 'lebak' (natural swampy area) paddy field, polder and so on.*
5. Produksi padi mencakup padi sawah dan padi ladang. Data produksi padi dan palawija yang dikumpulkan dalam satuan gabah kering giling (padi), pipilan kering (jagung), umbi basah (ubi kayu dan ubi jalar) dan biji kering (kacang tanah dan kedelai).
- 5. The production of paddy includes wetland and dry land paddies. Data of paddy production collected are in form of dried un-hulled paddy, dry seed of maize, fresh tuber of cassava and sweet potatoes and dry un-shelled soybean and peanut.*

6. Kawasan Hutan adalah wilayah tertentu berupa hutan, yang ditunjuk dan atau ditetapkan oleh pemerintah untuk mempertahankan keberadaannya sebagai hutan tetap. Hal ini untuk menjamin kepastian hukum status kawasan hutan, letak batas dan luas suatu wilayah tertentu yang sudah ditunjuk menjadi kawasan hutan tetap.

Kawasan hutan Indonesia ditetapkan oleh Menteri Kehutanan dalam bentuk Surat Keputusan Menteri Kehutanan tentang Penunjukan Kawasan Hutan dan Perairan Provinsi. Penunjukan ini disusun berdasarkan hasil pemadu serasian antara Rencana Tata Ruang Wilayah Provinsi (RTRWP) dengan Tata Guna Hutan Kesepakatan (TGHK).

Penunjukan kawasan hutan mencakup kawasan perairan yang menjadi bagian dari Kawasan Suaka Alam (KSA) dan Kawasan Pelestarian Alam (KPA).

7. Kawasan Suaka Alam (KSA) adalah kawasan dengan ciri khas tertentu, baik di darat maupun di perairan. Fungsi pokoknya adalah sebagai kawasan pengawetan
6. *Forest area is a specific territory of forest determined and or established by the government to maintain it as a permanent forest. The importance of this policy is to ensure its legitimation on forest area status, boundary and total area of a territory that has been established as permanent forest area.*

Forest area, in Indonesia, is established by Ministry of Forestry in the Decree of Ministry of Forestry on the Designation of Provincial Forest Area and Inland Water, Coastal and Marine Ecosystem. This designation is based on the result of the integration and harmonization of Provincial Spatial Planning (called RTRWP on Rencana Tata Ruang Wilayah Provinsi) and Land Forest Use by Consensus (called TGHK on Tata Guna Hutan Kesepakatan).

The designation of forest area also includes aquatic areas that are parts of Nature Reserve and Nature Conservation areas.

7. *Nature reserve is the area with specific characteristic both in land area and aquatic area. Its main function is to preserve the biodiversity of plants and animals*

keanekaragaman tumbuhan dan satwa serta ekosistemnya. Selain itu juga berfungsi sebagai wilayah sistem penyangga kehidupan.

as well as their ecosystem. Besides, it also serves as the area for life support system.

8. Kawasan Pelestarian Alam (KPA) adalah kawasan dengan ciri khas tertentu, baik di darat maupun perairan. Fungsi pokoknya adalah melindungi sistem penyangga kehidupan, mempertahankan keanekaragaman jenis tumbuhan dan satwa, serta memanfaatkan secara lestari sumber daya alam hayati dan ekosistemnya.

8. *Nature Conservation Area is the area with specific characteristic of both in land area and aquatic areas. Its main function is to protect life support system, preserve the biodiversity of plants and animals and also to provide a sustainable utilization of natural resources and their ecosystem.*

9. Berdasarkan Undang-Undang No. 41 Tahun 1999 tentang Kehutanan, kawasan hutan dibagi ke dalam kelompok Hutan Konservasi, Hutan Lindung, dan Hutan Produksi dengan pengertian sebagai berikut:

9. *According to Forestry Act No. 41, 1999, forest area is divided into groups of Conservation Forest, Protection Forest, and Production Forest which are defined as follows:*

a. Hutan Konservasi adalah kawasan hutan dengan ciri khas tertentu yang mempunyai fungsi pokok mempertahankan keanekaragaman tumbuhan dan satwa serta ekosistemnya.

a. *Conservation Forest is forest area with specific characteristic which main function is to preserve the biodiversity of plants and animals as well as their ecosystem.*

b. Hutan Lindung adalah kawasan hutan yang mempunyai fungsi pokok melindungi sistem penyangga kehidupan yang mengatur tata air, mencegah banjir, mengendalikan erosi, mencegah intrupsi air laut, dan memelihara kesuburan tanah.

b. *Protection Forest is forest area which main function is to protect life support system that manages hydrological system, prevents flood, controls erosion, prevents sea water intrusion, and to maintain soil fertility.*

c. Hutan Produksi adalah kawasan


c. *Production Forest is forest*

hutan yang mempunyai fungsi pokok memproduksi hasil hutan. Hutan produksi terdiri dari Hutan Produksi Tetap (HP), Hutan Produksi Terbatas (HPT), dan Hutan Produksi yang dapat dikonversi.

area which function is to produce forest product. Production forest is classified into Permanent Production Forest, Limited Production Forest and Convertible Production Forest.

10. Hutan konservasi terdiri dari:
 - a. Kawasan suaka alam yang berupa Cagar Alam (CA) dan Suaka Margasatwa (SM)
 - b. Kawasan pelestarian alam yang berupa Taman Nasional (TN), Taman Hutan Raya (THR), dan Taman Wisata Alam (TWA)
 - c. Taman Buru
 11. Taman Buru adalah kawasan hutan yang ditetapkan sebagai tempat wisata berburu.
 12. Lahan Kritis adalah lahan yang telah sangat rusak karena kehilangan penutupan vegetasinya, sehingga kehilangan atau berkurang fungsinya sebagai penahan air, pengendali erosi, siklus hara, pengatur iklim mikro dan retensi karbon. Berdasarkan kondisi vegetasinya, kondisi lahan dapat diklasifikasikan sebagai sangat kritis, kritis, agak kritis, potensial kritis dan kondisi normal.
 13. Semua data pertanian diperoleh dari dinas terkait yang berada di Kabupaten Sabu Raijua.
10. *Conservation forest is divided into:*
 - a. *Nature reserve area which includes Strict Nature Reserve and Wildlife Reserve*
 - b. *Nature conservation area which includes National Park, Grand Forest Park, and Nature Recreation Park*
 - c. *Hunting Park*
 11. *Hunting Park is forest area which is established as a recreational hunting area.*
 12. *Critical Land refers to the area severely damaged due to the loss of its vegetation cover. This results in the loss or deficiency of soil's functions as water holding, erosion control, nutrient cycle, microclimate control, and carbon retention. According to vegetation condition, land condition is classified into severely critical, critical, relatively critical, potential to be critical, and normal condition.*
 13. *All agriculture data are collected from related institutions within Sabu Raijua Regency.*

Gambar 5.1 **Luas Daerah menurut Kecamatan (%), 2021**
Figures 5.1 **Area of Subdistrict (%), 2021**



Sumber/Source : Berdasarkan Peraturan Menteri Dalam Negeri No. 66 Tahun 2011 tanggal 28 Desember 2011
Based on Minister Of Home Affairs Regulation No 66/2011, December 28,2011

Gambar 5.2
Figures

Populasi Ternak Besar dan Kecil Menurut Kecamatan di Kabupaten Sabu Raijua, 2021
Big and Small Livestock Population by Subdistrict in Sabu Raijua Regency, 2021



Sumber/Source : Dinas Peternakan Kabupaten Sabu Raijua/Livestock Service of Sabu Raijua Regency

**5.1 HORTIKULTURA
HORTICULTURE**

Tabel 5.1.1 Luas Panen Tanaman Sayuran Menurut Kecamatan dan Jenis Tanaman di Kabupaten Sabu Raijua (ha), 2020 dan 2021
Harvested Area of Vegetables by Subdistrict and Kind of Plant in Sabu Raijua Regency (ha), 2020 and 2021

Kecamatan Subdistrict	Bawang Merah/ Shallot		Cabai Rawit/Chili		Bayam/Spinach	
	2020	2021	2020	2021	2020	2021
(1)	(2)	(3)	(4)	(5)	(6)	(7)
Raijua	-	...	-	...	-	...
Hawu Mehara	-	...	1	...	-	...
Sabu Liae	-	...	-	...	-	...
Sabu Barat	16	...	2	...	3	...
Sabu Tengah	2	...	1	...	1	...
Sabu Timur	2	...	1	...	-	...
Sabu Raijua	20	...	5	...	5	...

Lanjutan Tabel/*Continued Table* 5.1.1

Kecamatan <i>Subdistrict</i>	Kentang/ <i>Potato</i>		Kubis/ <i>Cabbage</i>		Buncis/ <i>String Bean</i>	
	2020	2021	2020	2021	2020	2021
(1)	(8)	(9)	(10)	(11)	(12)	(13)
Raijua	-	...	-	...	-	...
Hawu Mehara	-	...	-	...	-	...
Sabu Liae	-	...	-	...	-	...
Sabu Barat	-	...	-	...	-	...
Sabu Tengah	-	...	-	...	-	...
Sabu Timur	-	...	-	...	-	...
Sabu Raijua	-	...	-	...	1	...

Lanjutan Tabel/Continued Table 5.1.1

Kecamatan Subdistrict	Petsai Chinese Cabbage		Tomat/Tomato		Kacang Panjang/ Long Bean	
	2020	2021	2020	2021	2020	2021
(1)	(14)	(15)	(16)	(17)	(18)	(19)
Raijua	1	...	-	...	-	...
Hawu Mehara	1	...	-	...	1	...
Sabu Liae	1	...	-	...	-	...
Sabu Barat	8	...	2	...	3	...
Sabu Tengah	2	...	2	...	1	...
Sabu Timur	3	...	1	...	2	...
Sabu Raijua	16	...	5	...	7	...

Lanjutan Tabel/*Continued Table* 5.1.1

Kecamatan <i>Subdistrict</i>	Kangkung/ <i>Water Spinach</i>		Kembang Kol/ <i>Cauliflower</i>		Terung/ <i>Egg Plant</i>	
	2020	2021	2020	2021	2020	2021
(1)	(20)	(21)	(22)	(23)	(24)	(25)
Raijua	1	...	-	...	-	...
Hawu Mehara	4	...	-	...	-	...
Sabu Liae	1	...	-	...	-	...
Sabu Barat	6	...	-	...	1	...
Sabu Tengah	3	...	-	...	1	...
Sabu Timur	10	...	-	...	1	...
Sabu Raijua	24	...	-	...	3	...

Catatan/*Note*: ...

Sumber/*Source*: BPS, Statistik Pertanian Hortikultura SPH-SBS/*BPS-Statistics Indonesia, Agricultural Statistic for Horticulture SPH-SBS*

Tabel 5.1.2 **Produksi Tanaman Sayuran Menurut Kecamatan dan Jenis Tanaman di Kabupaten Sabu Raijua (kuintal), 2020 dan 2021**
Production of Vegetables by Subdistrict and Kind of Plant in Sabu Raijua Regency (quintal), 2020 dan 2021

Kecamatan Subdistrict	Bawang Merah/ Shallot		Cabai Rawit/Chili		Bayam/Spinach	
	2020	2021	2020	2021	2020	2021
(1)	(2)	(3)	(4)	(5)	(6)	(7)
Raijua	-	...	-	...	-	...
Hawu Mehara	15	...	80	...	-	...
Sabu Liae	2	...	12	...	1	...
Sabu Barat	1 305	...	345	...	155	...
Sabu Tengah	147	...	75	...	46	...
Sabu Timur	162	...	-	...	3	...
Sabu Raijua	1 631	...	512	...	205	...

Lanjutan Tabel/*Continued Table* 5.1.2

Kecamatan <i>Subdistrict</i>	Kentang/ <i>Potato</i>		Kubis/ <i>Cabbage</i>		Buncis/ <i>String Bean</i>	
	2020	2021	2020	2021	2020	2021
(1)	(8)	(9)	(10)	(11)	(12)	(13)
Raijua	-	...	-	...	-	...
Hawu Mehara	-	...	-	...	-	...
Sabu Liae	-	...	-	...	-	...
Sabu Barat	-	...	100	...	155	...
Sabu Tengah	-	...	-	...	-	...
Sabu Timur	-	...	-	...	30	...
Sabu Raijua	-	...	100	...	185	...

Lanjutan Tabel/Continued Table 5.1.2

Kecamatan Subdistrict	Petsai Chinese Cabbage		Tomat/Tomato		Kacang Panjang/ Long Bean	
	2020	2021	2020	2021	2020	2021
(1)	(14)	(15)	(16)	(17)	(18)	(19)
Raijua	104	...	-	...	-	...
Hawu Mehara	108	...	48	...	66	...
Sabu Liae	74	...	5	...	6	...
Sabu Barat	712	...	403	...	191	...
Sabu Tengah	265	...	490	...	81	...
Sabu Timur	255	...	71	...	82	...
Sabu Raijua	1 518	...	1 016	...	425	...

Lanjutan Tabel/*Continued Table* 5.1.2

Kecamatan Subdistrict	Kangkung/ Water Spinach		Kembang Kol/ Cauliflower		Terung/ Egg Plant	
	2020	2021	2020	2021	2020	2021
(1)	(20)	(21)	(22)	(23)	(24)	(25)
Raijua	156	...	-	...	-	...
Hawu Mehara	498	...	-	...	15	...
Sabu Liae	92	...	-	...	5	...
Sabu Barat	878	...	11	...	435	...
Sabu Tengah	455	...	-	...	420	...
Sabu Timur	915	...	-	...	78	...
Sabu Raijua	2 994	...	11	...	953	...

Catatan/Note: ...

Sumber/Source: BPS, Statistik Pertanian Hortikultura SPH-SBS/BPS-Statistics Indonesia, *Agricultural Statistic for Horticulture SPH-SBS*

Tabel
Table 5.1.3

Luas Panen Tanaman Sayuran dan Buah–Buahan Semusim Menurut Jenis Tanaman di Kabupaten Sabu Raijua (ha), 2018–2021
Harvested Area of Seasonal Vegetables and Fruits by Kind of Plant in Sabu Raijua Regency (ha), 2018–2021

Jenis Tanaman Kind of Plants	2018	2019	2020	2021
(1)	(2)	(3)	(4)	(5)
Sayuran/ Vegetables				
Bawang Daun/ Wlech Onion	–	-	-	...
Bawang Merah/ Shallot	5	55	20	...
Bawang Putih/ Garlic	–	-	-	...
Bayam/ Spinach	7	12	5	...
Buncis/ Green Bean	–	5	1	...
Cabai Besar/ Chili (Capsicum Annum)	–	4	-	...
Cabai Rawit/ Chili (Capsicum Frutescens)	3	7	5	...
Jamur/ Mushroom	–	-	-	...
Kacang Merah/ Red Bean	–	-	-	...
Kacang Panjang/ Yardlong Bean	2	8	7	...
Kangkung/ Kangkong	8	33	24	...
Kembang Kol/ Cauliflower	–	2	-	...
Kentang/ Potato	–	-	-	...
Ketimun/ Cucumber	–	1	1	...
Kubis/ Cabbage	–	3	-	...
Labu Siam/ Chayote	–	-	-	...
Lobak/ Radish	–	-	-	...
Paprika/ Bell Pepper	–	-	-	...
Petsai/ Chinese Cabbage	9	38	16	...
Terung/ Eggplant	–	5	3	...
Tomat/ Tomato	8	11	5	...
Wortel/ Carrot	–	-	-	...
Buah–buahan/ Fruits				
Blewah/ Cantaloupe	–	-	-	...
Melon/ Melon	–	-	-	...
Semangka/ Watermelon	–	1	-	...
Stroberi/ Strawberry	–	-	-	...

Catatan/Note: ...

Sumber/Source: BPS, Statistik Pertanian Hortikultura SPH-SBS/BPS-Statistics Indonesia, Agricultural Statistic for Horticulture SPH-SBS

Tabel
Table 5.1.4**Produksi Tanaman Sayuran dan Buah–Buahan Semusim Menurut Jenis Tanaman di Kabupaten Sabu Raijua (kuintal), 2018–2021**
Production of Seasonal Vegetables and Fruits by Kind of Plant in Sabu Raijua Regency (quintal), 2018–2021

Jenis Tanaman Kind of Plants	2018	2019	2020	2021
(1)	(2)	(3)	(4)	(5)
Sayuran/ Vegetables				
Bawang Daun/ Wlech Onion	–	-	-	...
Bawang Merah/ Shallot	320	3 143	1 631	...
Bawang Putih/ Garlic	–	-	-	...
Bayam/ Spinach	330	222	205	...
Buncis/ Green Bean	–	1 055	185	...
Cabai Besar/ Chili (Capsicum Annum)	–	151	-	...
Cabai Rawit/ Chili (Capsicum Frutescens)	90	514	277	...
Jamur/ Mushroom	–	-	-	...
Kacang Merah/ Red Bean	–	-	-	...
Kacang Panjang/ Yardlong Bean	60	407	425	...
Kangkung/ Kangkong	824	3 717	2 994	...
Kembang Kol/ Cauliflower	–	88	11	...
Kentang/ Potato	–	-	-	...
Ketimun/ Cucumber	–	100	525	...
Kubis/ Cabbage	–	250	100	...
Labu Siam/ Chayote	–	-	-	...
Lobak/ Radish	–	-	-	...
Paprika/ Bell Pepper	–	-	-	...
Petsai/ Chinese Cabbage	650	3 257	1 518	...
Terung/ Eggplant	–	1 357	953	...
Tomat/ Tomato	800	1 493	1 016	...
Wortel/ Carrot	–	-	-	...
Buah–buahan/ Fruits				
Blewah/ Cantaloupe	–	-	-	...
Melon/ Melon	–	-	-	...
Semangka/ Watermelon	–	80	-	...
Stroberi/ Strawberry	–	-	-	...

Catatan/Note: Angka Sementara (ASEM)/ Preliminary Figures

Sumber/Source: BPS, Statistik Pertanian Hortikultura SPH-SBS/BPS-Statistics Indonesia, Agricultural Statistic for Horticulture SPH-SBS

Tabel
Table 5.1.5

Luas Panen Tanaman Biofarmaka Menurut Kecamatan dan Jenis Tanaman di Kabupaten Sabu Raijua (m²), 2020 dan 2021
Harvested Area of Medicinal Plants by Subdistrict and Kind of Plant in Sabu Raijua Regency (m²), 2020 and 2021

Kecamatan Subdistrict	Jahe/Ginger		Laos/Lengkuas/Galanga	
	2020	2021	2020	2021
(1)	(2)	(3)	(4)	(5)
Raijua	-	...	-	...
Hawu Mehara	-	...	-	...
Sabu Liae	-	...	-	...
Sabu Barat	-	...	-	...
Sabu Tengah	-	...	-	...
Sabu Timur	-	...	-	...
Sabu Raijua	-	...	-	...

Lanjutan Tabel/*Continued Table 5.1.5*

Kecamatan Subdistrict	Kencur/ <i>East Indian Galangal</i>		Kunyit/ <i>Turmeric</i>	
	2020	2021	2020	2021
(1)	(6)	(7)	(8)	(9)
Raijua	-	...	-	...
Hawu Mehara	-	...	-	...
Sabu Liae	-	...	-	...
Sabu Barat	-	...	-	...
Sabu Tengah	-	...	1	...
Sabu Timur	-	...	-	...
Sabu Raijua	-	...	1	...

Catatan/*Note*: ...Sumber/*Source*: BPS, Statistik Pertanian Hortikultura SPH-TBF/*BPS-Statistics Indonesia, Agricultural Statistic for Horticulture SPH-TBF*

Tabel 5.1.6 **Produksi Tanaman Biofarmaka Menurut Kecamatan dan Jenis Tanaman di Kabupaten Sabu Raijua (kg), 2020 and 2021**
Production of Medicinal Plants by Subdistrict and Kind of Plant in Sabu Raijua Regency (kg) 2020 and 2021

Kecamatan Subdistrict	Jahe/Ginger		Laos/Lengkuas/Galanga	
	2020	2021	2020	2021
(1)	(2)	(3)	(4)	(5)
Raijua	-	...	-	...
Hawu Mehara	-	...	-	...
Sabu Liae	-	...	-	...
Sabu Barat	-	...	-	...
Sabu Tengah	-	...	-	...
Sabu Timur	-	...	-	...
Sabu Raijua	-	...	-	...

Lanjutan Tabel/*Continued Table* 5.1.6

Kecamatan Subdistrict	Kencur/ <i>East Indian Galangal</i>		Kunyit/ <i>Turmeric</i>	
	2020	2021	2020	2021
(1)	(6)	(7)	(8)	(9)
Raijua	-	...	-	...
Hawu Mehara	-	...	-	...
Sabu Liae	-	...	-	...
Sabu Barat	-	...	-	...
Sabu Tengah	-	...	2	...
Sabu Timur	-	...	-	...
Sabu Raijua	-	...	2	...

Catatan/*Note*: ...

Sumber/*Source*: BPS, Statistik Pertanian Hortikultura SPH-TBF/*BPS-Statistics Indonesia, Agricultural Statistic for Horticulture SPH-TBF*

Tabel
Table 5.1.7

Luas Panen Tanaman Biofarmaka Menurut Jenis Tanaman di Kabupaten Sabu Raijua (m²), 2018–2021
Harvested Area of Medicinal Plants by Kind of Plant in Sabu Raijua (m²), 2018–2021

Jenis Tanaman Kind of Plants	2018	2019	2020	2021
(1)	(2)	(3)	(4)	(5)
Dlingo/Dringo/ Sweet Root/ Calamus	-	-	-	...
Jahe/ Ginger	-	1	-	...
Kapulaga/ Java Cardamon	-	-	-	...
Keji Beling/Kecibeling/ Strobilanthes crispa	-	-	-	...
Kencur/ East Indian Galangal	-	-	-	...
Kunyit/ Turmeric	-	1	1	...
Laos/Lengkuas/ Galanga	-	1	-	...
Lempuyang/ Zingiber Aromaticum	-	-	-	...
Lidah Buaya/ Oliviera	-	-	-	...
Mahkota Dewa/ God's Crown	-	-	-	...
Mengkudu/Pace/ Indian Mulberry	-	-	-	...
Sambiloto/ King of Bitter	-	-	-	...
Temuireng/ Black Turmeric	-	-	-	...
Temukunci/ Chinese Keys	-	-	-	...
Temulawak/ Java Turmeric	-	-	-	...

Catatan/Note: ...

Sumber/Source: BPS, Statistik Pertanian Hortikultura SPH-TBF/BPS-Statistics Indonesia, Agricultural Statistic for Horticulture SPH-TBF

Tabel 5.1.8 **Produksi Tanaman Biofarmaka Menurut Jenis Tanaman di Kabupaten Sabu Raijua (kg), 2018–2021**
Production of Medicinal Plants by Kind of Plant in Sabu Raijua Regency (kg), 2018–2021

Jenis Tanaman <i>Kind of Plants</i>	2018	2019	2020	2021
(1)	(2)	(3)	(4)	(5)
Dlingo/Dringo/ Sweet Root/ Calamus	-	-	-	...
Jahe/ Ginger	-	2	-	...
Kapulaga/ Java Cardamon	-	-	-	...
Keji Beling/Kecibeling/ Strobilanthes crispa	-	-	-	...
Kencur/ East Indian Galangal	-	-	-	...
Kunyit/ Turmeric	-	7	2	...
Laos/Lengkuas/ Galanga	-	7	-	...
Lempuyang/ Zingiber Aromaticum	-	-	-	...
Lidah Buaya/ Oliviera	-	-	-	...
Mahkota Dewa/ God's Crown	-	-	-	...
Mengkudu/Pace/ Indian Mulberry	-	-	-	...
Sambiloto/ King of Bitter	-	-	-	...
Temuireng/ Black Turmeric	-	-	-	...
Temukunci/ Chinese Keys	-	-	-	...
Temulawak/ Java Turmeric	-	-	-	...

Catatan/Note: ...

Sumber/Source: BPS, Statistik Pertanian Hortikultura SPH-TBF/BPS-Statistics Indonesia, Agricultural Statistic for Horticulture SPH-TBF

Tabel 5.1.9 Luas Panen Tanaman Hias Menurut Kecamatan dan Jenis Tanaman di Kabupaten Sabu Raijua (m²), 2020 and 2021
Harvested Area of Ornamental Plants by Subdistrict and Kind of Plant in Sabu Raijua Regency (m²), 2020 and 2021

Kecamatan Subdistrict	Anggrek/ <i>Orchid</i>		Krisan/ <i>Chrysantemum</i>	
	2020	2021	2020	2021
(1)	(2)	(3)	(4)	(5)
Raijua	–	...	–	...
Hawu Mehara	–	...	–	...
Sabu Liae	–	...	–	...
Sabu Barat	–	...	–	...
Sabu Tengah	–	...	–	...
Sabu Timur	–	...	–	...
Sabu Raijua	–	...	–	...

Lanjutan Tabel/*Continued Table* 5.1.9

Kecamatan <i>Subdistrict</i>	Mawar/ <i>Rose</i>		Sedap Malam/ <i>Tuberose</i>	
	2020	2021	2020	2021
(1)	(6)	(7)	(8)	(9)
Raijua	–	...	–	...
Hawu Mehara	–	...	–	...
Sabu Liae	–	...	–	...
Sabu Barat	–	...	–	...
Sabu Tengah	–	...	–	...
Sabu Timur	–	...	–	...
Sabu Raijua	–	...	–	...

Catatan/*Note*: ...

Sumber/*Source*: BPS, Statistik Pertanian Hortikultura SPH-TH/*BPS-Statistics Indonesia, Agricultural Statistik for Horticulture SPH-TH*

Tabel
Table 5.1.10

Produksi Tanaman Hias Menurut Kecamatan dan Jenis Tanaman di Kabupaten Sabu Raijua (tangkai), 2020 and 2021

Production of Ornamental Plants by Subdistrict and Kind of Plant in Sabu Raijua Regency (stalks), 2020 and 2021

Kecamatan Subdistrict	Anggrek/Orchid		Krisan/Chrysantemum	
	2020	2021	2020	2021
(1)	(2)	(3)	(4)	(5)
Raijua	–	...	–	...
Hawu Mehara	–	...	–	...
Sabu Liae	–	...	–	...
Sabu Barat	–	...	–	...
Sabu Tengah	–	...	–	...
Sabu Timur	–	...	–	...
Sabu Raijua	–	...	–	...

Lanjutan Tabel/*Continued Table* 5.1.10

Kecamatan <i>Subdistrict</i>	Mawar/Rose		Sedap Malam/Tuberose	
	2020	2021	2020	2021
(1)	(6)	(7)	(8)	(9)
Raijua	–	...	–	...
Sabu Barat	–	...	–	...
Hawu Mehara	–	...	–	...
Sabu Timur	–	...	–	...
Sabu Liae	–	...	–	...
Sabu Tengah	–	...	–	...
Sabu Raijua	–	...	–	...

Catatan/Note: ...

Sumber/Source: BPS, Statistik Pertanian Hortikultura SPH-TH/BPS-Statistics Indonesia, *Agricultural Statistik for Horticulture SPH-TH*

Tabel
Table 5.1.11

Luas Panen Tanaman Hias Menurut Jenis Tanaman di Kabupaten Sabu Raijua (m²), 2018–2021
Harvested Area of Ornamental Plants by Kind of Plant in Sabu Raijua Regency (m²), 2018–2021

Jenis Tanaman Kind of Plants	2018	2019	2020	2021
(1)	(2)	(3)	(4)	(5)
Anggrek/ Orchid	–	–	–	...
Anthurium Bunga/ Flamingo Lily Flower	–	–	–	...
Anthurium Daun/ Anthurium	–	–	–	...
Anyelir/ Carnation	–	–	–	...
Balanceng/ Dieffenbacia	–	–	–	...
Dracaena/ Dracaena	–	–	–	...
Euphorbia/ Euphorbia	–	–	–	...
Gladiol/ Gladiol	–	–	–	...
Hanjuang/ Cordyline	–	–	–	...
Herbras/ Gerbera	–	–	–	...
Kamboja Jepang/ Adenium	–	–	–	...
Keladi Hias/ Caladium	–	–	–	...
Krisan/ Chrysantemum	–	–	–	...
Mawar/ Rose	–	–	–	...
Melati/ Jasmine	–	–	–	...
Monstera/ Monstera	–	–	–	...
Pakis/ Leather Leaf Fern	–	–	–	...
Palem/ Palm	–	–	–	...
Pedang-Pedangan/ Sansevieria	–	–	–	...
Philodendron/ Philodendron	–	–	–	...
Pisang-Pisangan/ Heliconia	–	–	–	...
Sedap Malam/ Tuberose	–	–	–	...
Soka/ Ixora	–	–	–	...
Sri Rejeki/ Aglaonema	–	–	–	...

Catatan/Note: ...

Sumber/Source: BPS, Statistik Pertanian Hortikultura SPH-TH/BPS-Statistics Indonesia, Agricultural Statistik for Horticulture SPH-TH

Tabel
Table 5.1.12**Produksi Tanaman Hias Menurut Jenis Tanaman di
Kabupaten Sabu Raijua (tangkai), 2018–2021**
*Production of Ornamental Plants by Kind of Plant in Sabu
Raijua Regency (stalks), 2018–2021*

Jenis Tanaman Kind of Plants	2018	2019	2020	2021
(1)	(2)	(3)	(4)	(5)
Anggrek/ Orchid	–	–	–	...
Anthurium Bunga/ Flamingo Lily Flower	–	–	–	...
Anthurium Daun/ Anthurium	–	–	–	...
Anyelir/ Carnation	–	–	–	...
Balanceng/ Dieffenbacia	–	–	–	...
Dracaena/ Dracaena	–	–	–	...
Euphorbia/ Euphorbia	–	–	–	...
Gladiol/ Gladiol	–	–	–	...
Hanjuang/ Cordyline	–	–	–	...
Herbras/ Gerbera	–	–	–	...
Kamboja Jepang/ Adenium	–	–	–	...
Keladi Hias/ Caladium	–	–	–	...
Krisan/ Chrysantemum	–	–	–	...
Mawar/ Rose	–	–	–	...
Melati/ Jasmine	–	–	–	...
Monstera/ Monstera	–	–	–	...
Pakis/ Leather Leaf Fern	–	–	–	...
Palem/ Palm	–	–	–	...
Pedang-Pedangan/ Sansevieria	–	–	–	...
Philodendron/ Philodendron	–	–	–	...
Pisang-Pisangan/ Heliconia	–	–	–	...
Sedap Malam/ Tuberose	–	–	–	...
Soka/ Ixora	–	–	–	...
Sri Rejeki/ Aglaonema	–	–	–	...

Catatan/Note: ...

Sumber/Source: BPS, Statistik Pertanian Hortikultura SPH-TH/BPS-Statistics Indonesia, Agricultural Statistik for Horticulture SPH-TH

Tabel
Table 5.1.13

Produksi Buah-buahan Menurut Kecamatan dan Jenis Tanaman di Kabupaten Sabu Raijua (kuintal), 2020 and 2021
Production of Fruits by Subdistrict and Kind of Plant in Sabu Raijua Regency (quintal), 2020 and 2021

Kecamatan Subdistrict	Mangga/Mango		Durian/Durian	
	2020	2021	2020	2021
(1)	(2)	(3)	(4)	(5)
Raijua	-	...	-	...
Hawu Mehara	-	...	-	...
Sabu Liae	14	...	-	...
Sabu Barat	183	...	-	...
Sabu Tengah	22	...	-	...
Sabu Timur	86	...	-	...
Sabu Raijua	304	...	-	...

Lanjutan Tabel/*Continued Table* 5.1.13

Kecamatan Subdistrict	Jeruk/Orange		Pisang/Banana	
	2020	2021	2020	2021
(1)	(6)	(7)	(8)	(9)
Raijua	-	...	-	-
Hawu Mehara	-	...	41	41
Sabu Liae	-	...	20	20
Sabu Barat	-	...	55	55
Sabu Tengah	-	...	14	14
Sabu Timur	-	...	12	12
Sabu Raijua	-	...	142	142

Lanjutan Tabel/*Continued Table* 5.1.13

Kecamatan Subdistrict	Pepaya/Papaya		Sukun/Breadfruit	
	2020	2021	2020	2021
(1)	(10)	(11)	(12)	(13)
Raijua	-	...	-	...
Hawu Mehara	32	...	-	...
Sabu Liae	-	...	2	...
Sabu Barat	455	...	34	...
Sabu Tengah	-	...	-	...
Sabu Timur	79	...	-	...
Sabu Raijua	566	...	36	...

Catatan/Note: ...

Sumber/Source: BPS, Statistik Pertanian Hortikultura SPH-BST/BPS-Statistics Indonesia, Agricultural Statistic for Horticulture SPH-BST

Tabel
Table 5.1.14**Produksi Buah–Buahan dan Sayuran Tahunan Menurut Jenis Tanaman di Kabupaten Sabu Raijua (kuintal), 2018–2021**
Production of Annual Fruits and Vegetables by Kind of Plant in Sabu Raijua Regency (quintal), 2018–2021

Jenis Tanaman Kind of Plants	2018	2019	2020	2021
(1)	(2)	(3)	(4)	(5)
Buah–Buahan/ Fruits:				
Alpukat/ Avocado	-	22	17	...
Anggur/ Grape	-	-	-	...
Apel/ Apple	-	-	-	...
Belimbing/ Star Fruit	-	-	-	...
Duku/Langsat/Kokosan/ Duku	-	-	-	...
Durian/ Durian	-	-	-	...
Jambu Air/ Rose Apple	-	7	8	...
Jambu Biji/ Guava	-	-	-	...
Jeruk Besar/ Pomelo	-	-	-	...
Jeruk Siam/Kepron/ Tangerine/ Orange	-	-	-	...
Mangga/ Mango	-	311	304	...
Manggis/ Mangosteen	-	-	-	...
Markisa/ Marquisa	-	-	-	...
Nangka/Cempedak/ Jack Fruit	-	135	-	...
Nenas/ Pineapple	-	-	-	...
Pepaya/ Papaya	10	498	566	...
Pisang/ Banana	11	100	142	...
Rambutan/ Rambutan	-	-	-	...
Salak/ Salacca	-	-	-	...
Sawo/Sapodilla/ Star Apple	-	-	-	...
Sirsak/ Soursop	-	21	17	...
Sukun/ Bread Fruit	-	142	36	...
Sayuran/ Vegetables				
Jengkol/ Jengkol	-	-	-	...
Melinho/ Melinjo	-	-	-	...
Petai/ Twisted Cluster Bean	-	-	-	...

Catatan/Note:

Sumber/Source: BPS, Statistik Pertanian Hortikultura SPH-BST/BPS-Statistics Indonesia, Agricultural Statistic for Horticulture SPH-BST

**5.2 PERKEBUNAN
ESTATE CROPS**

Tabel 5.2.1 Luas Areal Tanaman Perkebunan Menurut Kecamatan dan Jenis Tanaman di Kabupaten Sabu Raijua (ha), 2020 dan 2021
Planted Area of Estate Crops by Subdistrict and Type of Crops in Sabu Raijua Regency (ha), 2020 dan 2021

Kecamatan Subdistrict	Kapuk/Kapok		Kelapa/Coconut	
	2020	2021	2020	2021
(1)	(2)	(3)	(4)	(5)
Raijua	-	...	135	...
Hawu Mehara	32	...	353	...
Sabu Liae	2	...	285	...
Sabu Barat	11	...	663	...
Sabu Tengah	7	...	175	...
Sabu Timur	10	...	266	...
Sabu Raijua	62	...	1 742	...

Lanjutan Tabel/*Continued Table 5.2.1*

Kecamatan <i>Subdistrict</i>	Pinang/ <i>Areca Nut</i>		Jambu Mete/ <i>Chasew Nut</i>	
	2020	2021	2020	2021
(1)	(6)	(7)	(8)	(9)
Raijua	-	...	-	...
Hawu Mehara	64	...	390	...
Sabu Liae	16	...	157	...
Sabu Barat	16	...	391	...
Sabu Tengah	15	...	220	...
Sabu Timur	18	...	122	...
Sabu Raijua	129	...	1 280	...

Lanjutan Tabel/*Continued Table 5.2.1*

Kecamatan <i>Subdistrict</i>	Lontar/ <i>Castor</i>		Tembakau/ <i>Tobacco</i>	
	2020	2021	2020	2021
(1)	(10)	(11)	(12)	(13)
Raijua	40	...	-	...
Hawu Mehara	265	...	-	...
Sabu Liae	176	...	4	...
Sabu Barat	394	...	9	...
Sabu Tengah	123	...	4	...
Sabu Timur	32	...	8	...
Sabu Raijua	990	...	25	...

Sumber/*Source*: Dinas Pertanian Kabupaten Sabu Raijua/*Agriculture Service of Sabu Raijua Regency*

Tabel
Table 5.2.2**Produksi Perkebunan Menurut Kecamatan dan Jenis Tanaman di Kabupaten Sabu Raijua (ton), 2020 dan 2021**
Production of Estate by Subdistrict and Type of Crops in Sabu Raijua Regency (ton), 2020 and 2021

Kecamatan Subdistrict	Kapuk/Kapok		Kelapa/Coconut	
	2020	2021	2020	2021
(1)	(2)	(3)	(4)	(5)
Raijua	-	...	29	...
Hawu Mehara	15	...	211	...
Sabu Liae	2	...	149	...
Sabu Barat	2	...	247	...
Sabu Tengah	2	...	86	...
Sabu Timur	2	...	114	...
Sabu Raijua	23	...	807	...

Lanjutan Tabel/*Continued Table* 5.2.2

Kecamatan Subdistrict	Pinang/ Areca Nut		Jambu Mete/Chasew Nut	
	2020	2021	2020	2021
(1)	(6)	(7)	(8)	(9)
Raijua	-	...	-	...
Hawu Mehara	12	...	86	...
Sabu Liae	11	...	22	...
Sabu Barat	7	...	102	...
Sabu Tengah	8	...	43	...
Sabu Timur	9	...	17	...
Sabu Raijua	47	...	270	...

Lanjutan Tabel/*Continued Table* 5.2.2

Kecamatan Subdistrict	Lontar/ <i>Castor</i>		Tembakau/ <i>Tobacco</i>	
	2020	2021	2020	2021
(1)	(10)	(11)	(12)	(13)
Raijua	9	...	-	...
Hawu Mehara	54	...	-	...
Sabu Liae	40	...	3	...
Sabu Barat	111	...	3	...
Sabu Tengah	26	...	2	...
Sabu Timur	48	...	3	...
Sabu Raijua	279	...	11	...

Sumber/*Source*: Dinas Pertanian Kabupaten Sabu Raijua/*Agricultural Service of Sabu Raijua Regency*

**5.3 PETERNAKAN
LIVESTOCK**

Tabel 5.3.1 **Populasi Ternak Besar Menurut Jenis Ternak dan Kecamatan di Kabupaten Sabu Raijua, 2021**
Big Livestock Population by Kind of Livestock and Subdistrict in Sabu Raijua Regency, 2021

Kecamatan <i>Subdistrict</i>	Sapi <i>Cow</i>	Kerbau <i>Buffalo</i>	Kuda <i>Horse</i>
(1)	(2)	(3)	(4)
01. Raijua	35	798	2 129
02. Sabu Barat	3 062	7 341	3 405
03. Hawu Mehara	794	1 849	987
04. Sabu Timur	808	806	309
05. Sabu Liae	1 622	1 530	2 139
06. Sabu Tengah	747	1 069	845
Kabupaten Sabu Raijua <i>Sabu Raijua Regency</i>	7 068	13 393	9 814

Sumber/Source: Dinas Peternakan Kabupaten Sabu Raijua/Livestock Service of Sabu Raijua Regency

Tabel
Table 5.3.2**Populasi Ternak Kecil Menurut Jenis Ternak dan
Kecamatan di Kabupaten Sabu Raijua, 2021**
*Small Livestock Population by Kind of Livestock and
Subdistrict in Sabu Raijua Regency, 2021*

Kecamatan Subdistrict	Kambing Goat	Domba Sheep	Babi Pig
(1)	(2)	(3)	(4)
01. Raijua	11 304	4 615	112
02. Sabu Barat	20 820	6 651	298
03. Hawu Mehara	8 560	2 220	119
04. Sabu Timur	9 140	3 428	99
05. Sabu Liae	11 963	7 878	125
06. Sabu Tengah	11 105	4 594	109
Kabupaten Sabu Raijua Sabu Raijua Regency	72 892	29 386	862

Sumber/Source: Dinas Peternakan Kabupaten Sabu Raijua/Livestock Service of Sabu Raijua Regency

Tabel 5.3.3 **Populasi Unggas Menurut Jenis Unggas dan Kecamatan di Kabupaten Sabu Raijua, 2021**
Poultry Population by Kind of Poultry and Subdistrict in Sabu Raijua Regency, 2021

Kecamatan Subdistrict	Ayam Buras Non- Broiler Chicken	Ayam Petelur Egg Laying- Hen	Ayam Pedaging Broiler Chicken	Itik	Bebek Duck	Burung Puyuh Quail
(1)	(2)	(3)	(4)	(5)	(6)	(7)
01. Raijua	37 239	-	-	-	41	-
02. Sabu Barat	97 075	-	-	-	296	-
03. Hawu Mehara	27 806	-	-	-	146	-
04. Sabu Timur	43 463	-	-	-	180	-
05. Sabu Liae	72 767	-	-	-	73	-
06. Sabu Tengah	75 139	-	-	-	933	-
Kabupaten Sabu Raijua Sabu Raijua Regency	353 489	-	-	-	1 669	-

Sumber/Source: Dinas Peternakan Kabupaten Sabu Raijua/Livestock Service of Sabu Raijua Regency

5.4 PERIKANAN FISHERY

Tabel 5.4.1 **Produksi Perikanan Laut Menurut Jenis Ikan dan Kecamatan di Kabupaten Sabu Raijua (ton), 2020**
Marine Fishery Production by Kind and Subdistrict in Sabu Raijua Regency (ton), 2020

Kecamatan Subdistrict	Tuna Tuna	Cakalang Skipjack Tuna	Tongkol Eastern Little Tuna	Tenggiri Spanish Mackerel	Kembung Indo- Pasific Mackerel	Selar Yellow Strip Trevally
(1)	(2)	(3)	(4)	(5)	(6)	(7)
01. Raijua	-	-	-	-	-	4,75
02. Sabu Barat	-	-	-	-	-	7,71
03. Hawu Mehara	-	-	-	-	-	6,04
04. Sabu Timur	-	-	-	-	-	6,50
05. Sabu Liae	-	-	-	-	-	5,90
06. Sabu Tengah	-	-	-	-	-	5,21
Kabupaten Sabu Raijua Sabu Raijua Regency	-	-	-	-	-	36,11

Lanjutan Tabel/Continued Table 5.4.1

Kecamatan Subdistrict	Tembang Fringe Scale Sardin	Teri Anchovies	Lolosi Bluestripe Snapper	Parang- parang Wolf Herring	Layang Scads	Ikan Terbang Flying Fish
(1)	(2)	(3)	(4)	(5)	(6)	(7)
01. Raijua	11,59	0,61	15,95	1,87	7,75	29,89
02. Sabu Barat	26,64	0,91	17,11	6,36	13,92	47,56
03. Hawu Mehara	21,16	0,63	13,73	5,67	14,87	41,85
04. Sabu Timur	27,16	0,80	18,85	6,57	17,68	35,99
05. Sabu Liae	7,19	0,33	10,17	4,63	6,37	17,96
06. Sabu Tengah	15,88	0,63	12,34	6,32	10,41	27,84
Kabupaten Sabu Raijua Sabu Raijua Regency	109,62	3,91	88,15	31,42	71	201,09

Lanjutan Tabel/*Continued Table* 5.4.1

Kecamatan <i>Subdistrict</i>	Nipi <i>Nipi</i>	Paperak <i>Pony Fish</i>	Belanak <i>Mullet</i>	Kerapu <i>Groupers</i>	Kakap <i>Barra- mundi</i>	Gerga- heng <i>Giant Trevally</i>
(1)	(2)	(3)	(4)	(5)	(6)	(7)
01. Raijua	21,6	4,51	5,80	14,89	22,17	13,41
02. Sabu Barat	33,66	14,04	5,35	14,89	19,40	16,88
03. Hawu Mehara	24,94	13,31	6,90	13,85	18,55	19,34
04. Sabu Timur	32,31	9,21	12,95	17,28	25,56	17,59
05. Sabu Liae	12,76	4,09	6,57	11,72	13,57	12,20
06. Sabu Tengah	15,43	4,76	8,95	16,71	18,85	15,22
Kabupaten Sabu Raijua <i>Sabu Raijua Regency</i>	140,7	49,92	46,52	89,34	118,10	94,64

Sumber/*Source*: Dinas Kelautan dan Perikanan Kabupaten Sabu Raijua/*Marine and Fishery Service of Sabu Raijua Regency*

Tabel 5.4.2 **Produksi Laut Non Ikan Menurut Jenis Ikan dan Kecamatan di Kabupaten Sabu Raijua, 2020**
Table 5.4.2 **Marine Fishery Production by Kind and Subdistrict in Sabu Raijua Regency (ton), 2020**

Kecamatan Subdistrict	Udang Halus Small Shrimp	Udang Windu Giant tiger Prawn	Udang Putih Whiteleg Shrimp	Kepiting Crab
(1)	(2)	(3)	(4)	(5)
01. Raijua	-	-	-	-
02. Sabu Barat	-	-	-	-
03. Hawu Mehara	-	-	-	-
04. Sabu Timur	-	-	-	-
05. Sabu Liae	-	-	-	-
06. Sabu Tengah	-	-	-	-
Kabupaten Sabu Raijua Sabu Raijua Regency	-	-	-	-

Lanjutan Tabel/*Continued Table 5.4.2*

Kecamatan Subdistrict	Lobster Lobster	Kerang Shells	Remis Mussel	Penyu Turtle
(1)	(2)	(3)	(4)	(5)
01. Rajjua	-	-	-	-
02. Sabu Barat	-	-	-	-
03. Hawu Mehara	-	-	-	-
04. Sabu Timur	-	-	-	-
05. Sabu Liae	-	-	-	-
06. Sabu Tengah	-	-	-	-
Kabupaten Sabu Raijua Sabu Raijua Regency	-	-	-	-

Lanjutan Tabel/Continued Table 5.4.2

Kecamatan Subdistrict	Teripang Sea Cucumber	Cumi-cumi Squid	Mutiara Pearl Oyster	Rumput Laut Seaweed
(1)	(2)	(3)	(4)	(5)
01. Raijua	-	-	-	7 010 325
02. Sabu Barat	-	-	-	113 468
03. Hawu Mehara	-	-	-	3 489 307
04. Sabu Timur	-	-	-	781 946
05. Sabu Liae	-	-	-	382 770
06. Sabu Tengah	-	-	-	207 563
Kabupaten Sabu Raijua Sabu Raijua Regency	-	-	-	11 985 379

Sumber/Source: Dinas Kelautan dan Perikanan Kabupaten Sabu Raijua/Marine and Fishery Service of Sabu Raijua Regency

6 Industri, Pertambangan dan Energi

Industry, Mining and Energy



Daya Listrik Terpasang Di Kabupaten Sabu Raijua
Tahun 2021 adalah 3.730 KW

PENJELASAN TEKNIS

1. Berdasarkan jumlah pekerja, industri pengolahan di kelompokkan menjadi 4 golongan, yaitu:
 - a. Industri Besar adalah perusahaan industri yang mempunyai pekerja 100 orang atau lebih;
 - b. Industri Sedang adalah perusahaan industri yang mempunyai pekerja 20-99 orang;
 - c. Industri Kecil adalah perusahaan industri yang mempunyai pekerja 5-19 orang; dan
 - d. Industri Kerajinan Rumah Tangga (IKRT) adalah perusahaan industri yang mempunyai pekerja antara 1-4 orang

2. Data Statistik Pertambangan dan Penggalian merupakan data sekunder dari dinas terkait.

3. Energi listrik di Indonesia sebagian besar disuplai oleh PLN dan sebagian lainnya oleh perusahaan listrik bukan PLN yang dikelola oleh koperasi, pemerintah daerah dan swasta.

Produksi listrik PLN terdiri dari listrik yang dibangkitkan dan dibeli dari luar PLN.

4. Data Air Bersih diperoleh dari PDAM yang terdapat di Kabupaten Sabu Raijua, namun data produksi dan nilai produksi tidak tersedia

TECHNICAL NOTES

1. *According to the number of workers, a manufacturing industry is categorized into four groups:*
 - a. *Large scale industry is a industry establishment employs 100 workers and over;*
 - b. *Medium scale industry is a industry establishment employs 20-99 workers;*
 - c. *Small scale industry is a industry establishment employs 5-19 workers; and*
 - d. *Cottage industry is a industry establishment employs 1-4 workers*

2. *Mining and Quarrying data are secondary data obtained from related service.*

3. *In Indonesia, most of Electricity is supplied by PLN while some others are supplied by other electricity companies run by cooperative, regional government and private.*

Electricity produced by PLN also includes electricity generated and purchased from other companies.

4. *Data of water supply is obtained from PDAMs in Sabu Raijua Regency. However, data of production and its value have been unavailable since 2009. This*

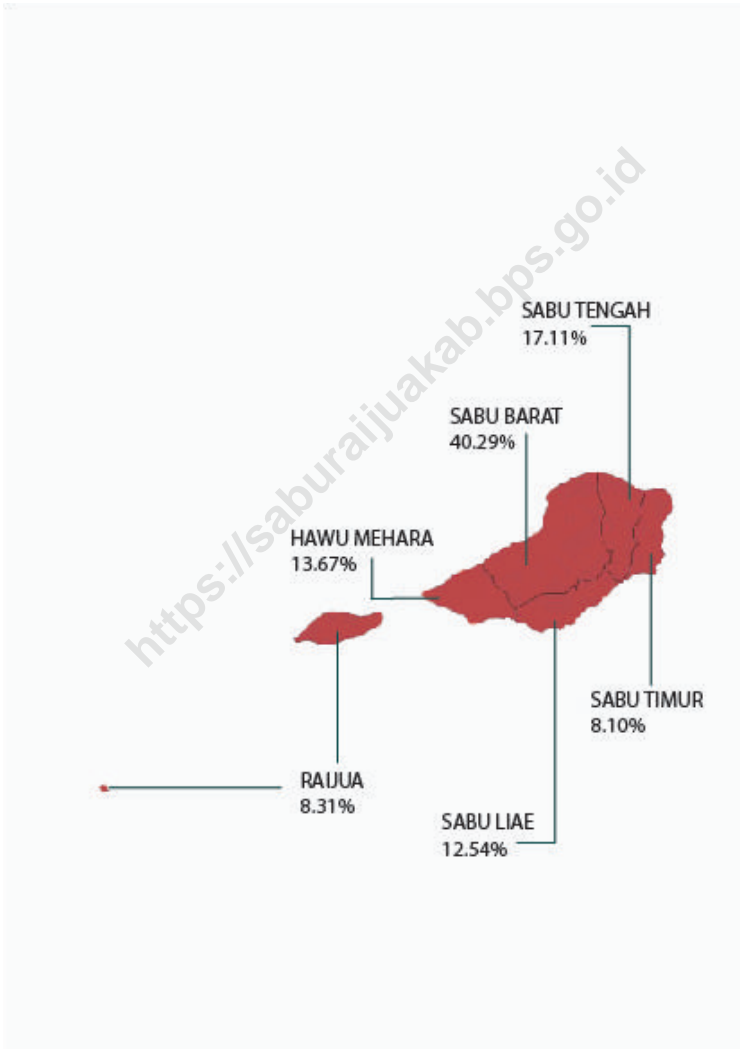
karena sejak tahun 2009 tidak ada pelayan atau kegiatan khususnya di PDAM Seba.

is because there were no official services and activities particularly in PDAM of Seba.

<https://saburaijuakab.bps.go.id>

Gambar 6.1
Figures

Luas Daerah menurut Kecamatan (%), 2021
Area of Subdistrict (%), 2021



Sumber/Source : Berdasarkan Peraturan Menteri Dalam Negeri No. 66 Tahun 2011 tanggal 28 Desember 2011
Based on Minister Of Home Affairs Regulation No 66/2011, December 28,2011

Tabel 6.1
Table

Daya Terpasang, Produksi, dan Distribusi Listrik PT. PLN (Persero) pada Cabang/Ranting PLN Menurut Sub ULP di Kabupaten Sabu Raijua, 2021
Installed Electricity Power, Production, and Distribution of PT. PLN (Persero) at PLN Branch by Sub ULP in Sabu Raijua Regency, 2021

Sub ULP	Daya Terpasang Installed Electricity Power (KW)	Produksi Listrik Electricity Production (KWh)	Listrik Terjual Electricity Sold (KWh)	Dipakai Sendiri Own Used (KWh)	usut/ Hilang Shrinkage/ Lost (KWh)
(1)	(2)	(3)	(4)	(5)	(6)
Raijua ¹	510
Seba ²	3 220
Sabu Raijua	3 730

Catatan/Note: 1 Sub ULP Raijua melayani masyarakat di Raijua
2 Sub ULP Seba melayani masyarakat di Pulau Sabu (mencakup kecamatan Sabu Barat, Hawu Mehara, Sabu Liae, Sabu Tengah dan Sabu Timur).

Sumber/Source: PT PLN (Persero) Unit Bisnis NTT Cabang Sabu Raijua

Tabel
Table 6.2**Jumlah Pelanggan Listrik Menurut Kecamatan di
Kabupaten Sabu Raijua, 2015–2019**
**Number of Electricity Customers by Subdistrict in Sabu
Raijua Regency, 2015–2019**

Kecamatan Subdistrict	2015	2016	2017	2018	2019
(1)	(2)	(3)	(4)	(5)	(6)
Raijua ¹	-	-	245
Sabu Barat ²	4 427	5 380	3 258
Hawu Mehara	-	-	-
Sabu Timur	1 029	1 681	-
Sabu Liae	-	-	-
Sabu Tengah	-	-	-
Sabu Raijua	5 456	7 061	3 503

Catatan/Note: 1 Sub ULP Raijua melayani masyarakat di Raijua

2 Sub ULP Seba melayani masyarakat di Pulau Sabu

Sumber/Source: PT PLN (Persero) Unit Bisnis NTT Cabang Sabu Raijua

Tabel
Table 6.3**Jumlah Pelanggan dan Air yang Disalurkan Menurut Kecamatan di Kabupaten Sabu Raijua, 2021**
Number of Customers and Distributed Water by Subdistrict in Sabu Raijua Regency, 2021

Kecamatan Subdistrict	Jumlah Pelanggan Number of Customers	Air Disalurkan Distributed Water	Nilai Value
(1)	(2)	(3)	(4)
Raijua	-	-	-
Sabu Barat	585	-	-
Hawu Mehara	-	-	-
Sabu Timur	680	-	-
Sabu Liae	-	-	-
Sabu Tengah	160	-	-
Sabu Raijua	1 425	-	-

Catatan/Note:

Sumber/Source: UPT PDAM Sabu Raijua

7

Pariwisata Tourism



Pada Tahun 2021, Kabupaten Sabu Raijua
Memiliki 14 Tempat Wisata dengan
Jumlah Wisatawan Nusantara Sebesar 37.574 Orang

PENJELASAN TEKNIS

1. Akomodasi ialah suatu usaha yang menggunakan satu atau sebagian bangunan yang disediakan secara khusus kepada setiap orang untuk menginap, makan, memperoleh pelayanan dan fasilitas lainnya dengan pembayaran.

Akomodasi dibedakan atas hotel dan akomodasi lainnya. Ciri khusus hotel adalah mempunyai restoran yang berada di bawah manajemen hotel tersebut.

Hotel berbintang adalah hotel yang telah memenuhi persyaratan yang telah ditentukan seperti persyaratan fisik, bentuk pelayanan yang diberikan, kualifikasi tenaga kerja, jumlah kamar dan lainnya. Sedangkan hotel tidak berbintang yaitu hotel yang tidak memenuhi persyaratan yang telah ditentukan.

2. Rumah makan/restoran adalah usaha komersial yang menyediakan jasa pelayanan makanan dan minuman kepada konsumen yang bertempat di sebagian atau seluruh bangunan permanen, dilengkapi peralatan untuk proses pembuatan, penyimpanan dan penjualan makanan dan minuman bagi umum.
3. Wisatawan (turis) adalah setiap pengunjung yang mengunjungi

TECHNICAL NOTES

1. *An accommodation is an establishment using a whole or a part of building for any person who is charged for lodging, food, services as well as other related facilities.*

Accommodation is divided into hotel and other accommodations. Specific characteristic of hotel is providing restaurant under hotel's management.

A classified hotel is an accommodation that has met particular requirements such as physical requirements, service provided, employees' qualification, number of rooms available and so on. Whereas, a non-classified hotel is an accommodation that has not met those requirements.

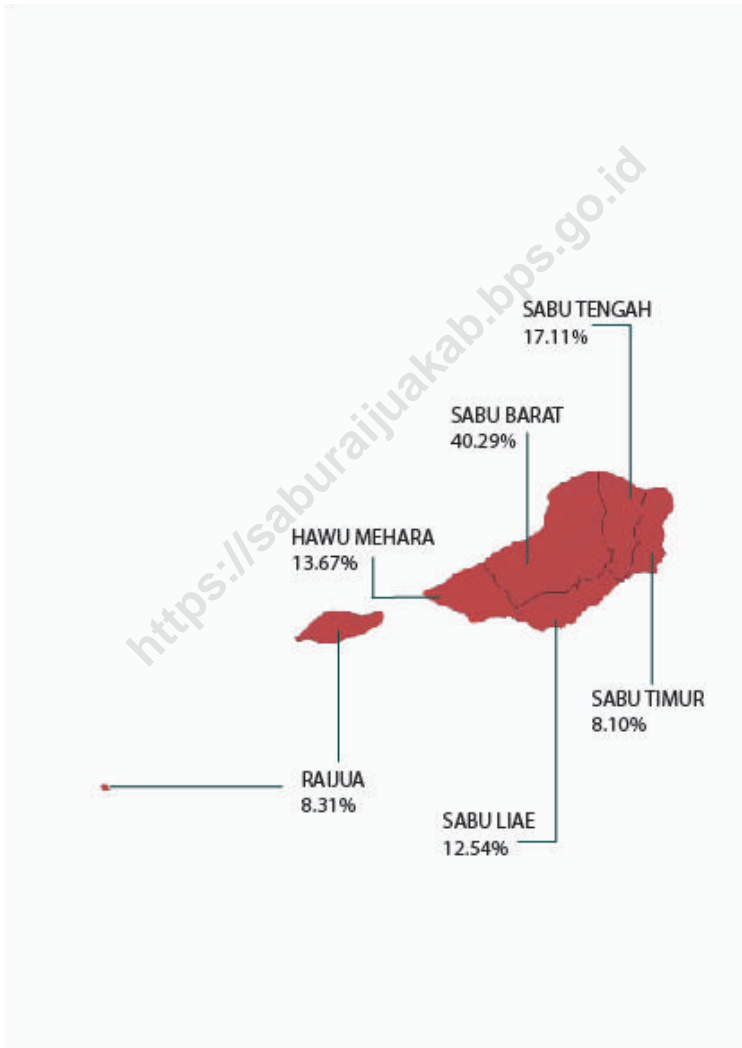
2. *A Restaurant is an establishment which prepares and severs food and drink to customers in return for money, in a whole or a part of permanent building utilized by tools which are used for cooking, storing, and selling food and drink.*
3. *A tourist is any person visiting a country/place other than his/her*

suatu negara/wilayah di luar tempat tinggalnya, didorong oleh satu atau beberapa keperluan tanpa bermaksud memperoleh penghasilan di tempat yang dikunjungi dan lama kunjungan paling sedikit 24 jam tetapi tidak lebih dari satu tahun.

usual place of residence for any reason other than earning income from the country/place visited, and the length of stay is at least 24 hours, yet no more than one year.

<https://saburajjuakab.bps.go.id>

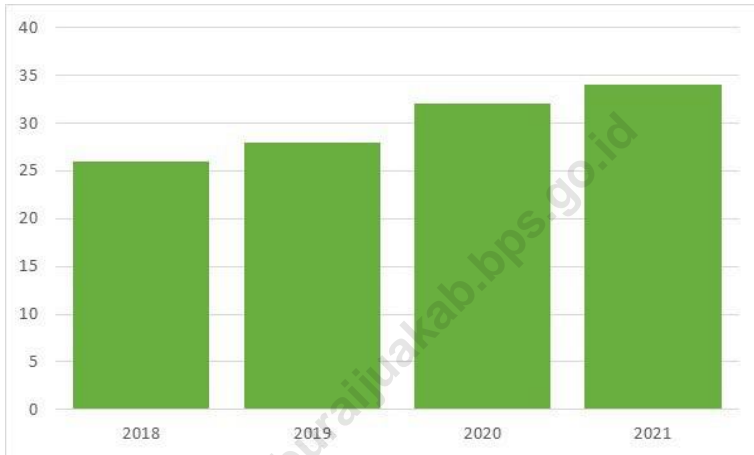
Gambar 7.1 **Luas Daerah menurut Kecamatan (%), 2021**
Figures **Area of Subdistrict (%), 2021**



Sumber/Source : Berdasarkan Peraturan Menteri Dalam Negeri No. 66 Tahun 2011 tanggal 28 Desember 2011
Based on Minister Of Home Affairs Regulation No 66/2011, December 28,2011

Gambar 7.2
Figures

Jumlah Rumah Makan di Kabupaten Sabu Raijua, 2018-2021
Number of Restaurants in Sabu Raijua Regency, 2018-2021



Sumber/Source : Dinas Pariwisata Kabupaten Sabu Raijua/ *Tourism Service of Sabu Raijua Regency*

Tabel 7.1.1 **Jumlah Rumah Makan/Restoran Menurut Kecamatan di Kabupaten Sabu Raijua, 2018–2021**
Number of Restaurants by Subdistrict in Sabu Raijua Regency, 2018–2021

Kecamatan Subdistrict	2018	2019	2020	2021
(1)	(2)	(3)	(4)	(5)
Raijua	2	2	2	2
Sabu Barat	23	23	26	26
Hawu Mehara	-	-	-	-
Sabu Timur	1	3	4	6
Sabu Liae	-	-	-	-
Sabu Tengah	-	-	-	-
Sabu Raijua	26	28	32	34

Catatan/Note: ...

Sumber/Source: Dinas Pariwisata Kabupaten Sabu Raijua/ *Tourism Service of Sabu Raijua Regency*

Tabel
Table 7.1.2

**Jumlah Penginapan (Akomodasi Lainnya), Kamar, Tempat
Tidur dan Tenaga Kerja Menurut Kecamatan di Kabupaten
Sabu Raijua, 2021**
*Number of Inns (Other Accommodations), Rooms, Beds, and
Workers by Subdistrict in Sabu Raijua Regency, 2021*

Kecamatan Subdistrict	Penginapan Inn	Kamar Room	Tempat Tidur Bed	Tenaga Kerja Worker
(1)	(2)	(3)	(4)	(5)
Raijua	2	8	8	2
Sabu Barat	12	134	186	34
Hawu Mehara	-	-	-	-
Sabu Timur	-	-	-	-
Sabu Liae	-	-	-	-
Sabu Tengah	-	-	-	-
Kabupaten Sabu Raijua Sabu Raijua Regency	14	142	194	36

Sumber/Source: Dinas Pariwisata / Tourism Service of Sabu Raijua Regency

Tabel
Table 7.1.3**Jumlah Wisatawan Menurut Obyek Pariwisata di
Kabupaten Sabu Raijua, 2021**
**Number of Tourist by Tourist Destination in Sabu Raijua
Regency, 2021**

Kecamatan Subdistrict	Tempat Wisata Tourist Destination	Jumlah Total	
		Wisatawan Asing Foreign Tourist	Wisatawan Nusantara Local Tourist
(1)	(2)	(3)	(4)
Raijua	1	-	-
Sabu Barat	2	-	1 763
Hawu Mehara	4	-	24 390
Sabu Timur	3	-	4 467
Sabu Liae	2	-	3 360
Sabu Tengah	2	-	3 594
Kabupaten Sabu Raijua Sabu Raijua Regency	14	-	37 574

Sumber/Source: Dinas Pariwisata / Tourism Service of Sabu Raijua Regency

8

Transportasi dan Komunikasi *Transportation and Communication*



Arus Kunjungan Pesawat Di Bandar Udara
Tardamu Seba Mengalami Penurunan
Di Tahun 2021 Dibandingkan Tahun 2020



PENJELASAN TEKNIS**TECHNICAL NOTES**

1. Data pengangkutan dan komunikasi meliputi:
 - a. Panjang Jalan
 - b. Angkutan Darat
 - c. Angkutan Udara
 - d. Angkutan Laut
 - e. Pos dan Telekomunikasi
2. Kendaraan Bermotor adalah kendaraan yang digerakkan oleh peralatan teknik yang ada pada kendaraan itu. Biasanya digunakan untuk angkutan orang dan atau barang di atas jalan raya selain kendaraan yang berjalan di atas rel. Kendaraan bermotor yang dicatat adalah semua jenis kendaraan kecuali milik TNI/Polri dan Korps Diplomatik.
3. Jalan adalah jalan dalam bentuk apapun yang terbuka untuk lalu lintas kendaraan umum. Data yang disajikan dalam publikasi ini adalah semua jalan di Indonesia baik dibawah wewenang pemerintah pusat maupun daerah baik provinsi maupun kabupaten.
4. Sumber data pengangkutan dan komunikasi berasal dari masing-masing instansi terkait dan dikumpulkan oleh Badan Pusat Statistik (BPS) setiap tahun.
5. Kantor Pos adalah pemberi layanan pengiriman barang, surat,

1. *Data of transportation and communication cover:*
 - a. *Length of Road*
 - b. *Land Transportation*
 - c. *Air Transportation*
 - d. *Sea Transportation*
 - e. *Post and Telecommunication*
2. *Motor Vehicles are any types of vehicles motorized by machine in those vehicles. They are usually utilized to carry people and goods on road other than those vehicles moving on railway. All types of vehicles are recorded except those belong to Indonesia Army Force, Indonesian State Police and Diplomatic Corps.*
3. *Road is any type of road for all types of transportation. Data of road covers all roads in Indonesia under the authority of central, provincial and regional governments.*
4. *Data of transportation and communication are collected from related institutions and annually compiled by BPS-Statistics Indonesia (BPS).*
5. *Post Office is an institutions dealing with the delivery of goods, letters,*

uang, dan sebagainya dari suatu tempat ke tempat lain. Pengguna pelayanan biasanya diharuskan menempel perangko yang cukup pada sampul surat, kartu pos dan membayar sejumlah uang untuk pelayanan pos wesel, paket dan sebagainya.

6. Telekomunikasi adalah setiap pemancaran, pengiriman dan atau penerimaan segala bentuk informasi dalam bentuk tanda-tanda, isyarat, tulisan, gambar, suara dan bunyi melalui system kawat, optik, radio atau system elektromagnetik lainnya.

7. Akomodasi ialah suatu usaha yang menggunakan satu atau sebagian bangunan yang disediakan secara khusus kepada setiap orang untuk menginap, makan, memperoleh pelayanan dan fasilitas lainnya dengan pembayaran.

Akomodasi dibedakan atas hotel dan akomodasi lainnya. Ciri khusus hotel adalah mempunyai restoran yang berada di bawah manajemen hotel tersebut.

Hotel berbintang adalah hotel yang telah memenuhi persyaratan yang telah ditentukan seperti persyaratan fisik, bentuk pelayanan yang diberikan, kualifikasi tenaga kerja, jumlah kamar dan lainnya. Sedangkan hotel tidak berbintang yaitu hotel yang tidak memenuhi persyaratan

money and so on from one place to another place. Costumers are commonly charged by putting stamp on the envelope, post card and also charged by some amount of money for money order, post package and so on.

6. *Telecommunication includes all transmitting, delivering and; or receiving all types of information such as signal, signification, transcription, image, sound and voice through wire, optic, and radio systems or other electromagnetic systems.*

7. *An accommodation is an establishment using a whole or a part of building for any person who is charged for lodging, food, services as well as other related facilities.*


Accommodation is divided into hotel and other accommodations. Specific characteristic of hotel is providing restaurant under hotel's management.

A classified hotel is an accommodation that has met particular requirements such as physical requirements, service provided, employees' qualification, number of rooms available and so on. Whereas, a non-classified hotel is an accommodation that has not met those requirements.

yang telah ditentukan.

8. Rumah makan/restoran adalah usaha komersil yang menyediakan jasa pelayanan makanan dan minuman yang bertempat di sebagian atau seluruh bangunan permanen, dilengkapi peralatan untuk proses pembuatan, penyimpanan dan penjualan makanan dan minuman bagi umum.
 9. Wisatawan (turis) adalah setiap pengunjung yang mengunjungi suatu negara/wilayah di luar tempat tinggalnya, didorong oleh satu atau beberapa keperluan tanpa bermaksud memperoleh penghasilan di tempat yang dikunjungi dan lama kunjungan paling sedikit 24 jam tetapi tidak lebih dari satu tahun.
8. *Restaurant is a business to provide eating and drinking services in a whole or a part of permanent building utilizing tools for cooking, storing, and selling food and drink processes for anyone.*
 9. *A tourist is any person visiting a country/place other than his/her usual place of residence for any reason other than earning income from the country/place visited, and the length of stay is at least 24 hours, yet no more than one year.*

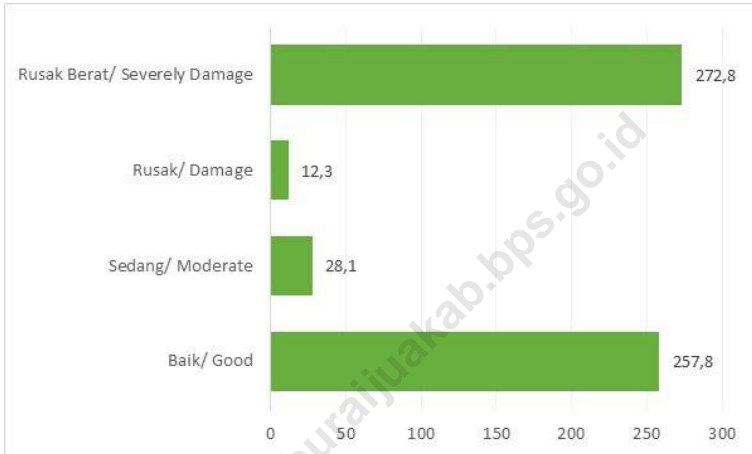
Gambar 8.1 Luas Daerah menurut Kecamatan (%), 2021
Figures 8.1 Area of Subdistrict (%), 2021



Sumber/Source : Berdasarkan Peraturan Menteri Dalam Negeri No. 66 Tahun 2011 tanggal 28 Desember 2011
Based on Minister Of Home Affairs Regulation No 66/2011, December 28,2011

Gambar 8.2
Figures

Panjang Jalan Menurut Kondisi Jalan di Kabupaten Sabu Raijua (km), 2021
Length of Roads by Condition of Roads in Sabu Raijua Regency (km), 2021



Sumber/Source : Dinas Pekerjaan Umum dan Penataan Ruang Kabupaten Sabu Raijua/ *Public Work and Spatial Planning Service of Sabu Raijua Regency*

8.1 TRANSPORTASI TRANSPORTATION

Tabel 8.1.1 **Panjang Jalan Menurut Tingkat Kewenangan Pemerintahan di Kabupaten Sabu Raijua (km), 2019- 2021**
Table 8.1.1 **Length of Roads by Level of Government Authority in Sabu Raijua Regency (km), 2019-2021**

Tingkat Kewenangan Pemerintahan <i>Level of Government Authority</i>	2019	2020	2021
(1)	(2)	(3)	(4)
Negara/ <i>State</i>	45,27	45,27	45,27
Provinsi/ <i>Province</i>	39,00	39,00	39,00
Kabupaten/Kota <i>Regency/ Municipality</i>	571,00	571,00	571,00
Kabupaten Sabu Raijua <i>Sabu Raijua Regency</i>	655,27	655,27	655,27

Sumber/*Source*: Dinas Pekerjaan Umum dan Penataan Ruang Kabupaten Sabu Raijua/*Public Work and Spatial Planning Service of Sabu Raijua Regency*

Tabel 8.1.2 **Panjang Jalan Menurut Jenis Permukaan Jalan di Kabupaten Sabu Raijua (km), 2019- 2021**
Table *Length of Roads by Type of Road Surface in Sabu Raijua Regency (km), 2019-2021*

Jenis Permukaan <i>Type of Surface</i>	2019	2020	2021
(1)	(2)	(3)	(4)
Aspal/ <i>Paved</i>	215,32	257,47	298,00
Kerikil/ <i>Graved</i>	94,80	156,40	15,20
Tanah/ <i>Soil</i>	345,15	241,40	233,20
Lainnya/ <i>Others</i>	-	-	24,60
Kabupaten Sabu Raijua <i>Sabu Raijua Regency</i>	655,27	655,27	571,00

Catatan: Panjang jalan mencakup jalan Negara, Propinsi dan Kabupaten

Sumber/Source: Dinas Pekerjaan Umum dan Penataan Ruang Kabupaten Sabu Raijua/ *Public Work and Spatial Planning Service of Sabu Raijua Regency*

Tabel 8.1.3 Panjang Jalan Menurut Kondisi Jalan di Kabupaten Sabu Raijua (km), 2019- 2021
Length of Roads by Condition of Roads in Sabu Raijua Regency (km), 2019-2021

Kondisi Jalan <i>Road Condition</i>	2019	2020	2021
(1)	(2)	(3)	(4)
Baik/ <i>Good</i>	167,92	218,87	257,80
Sedang/ <i>Moderate</i>	28,40	36,50	28,10
Rusak/ <i>Damage</i>	59,60	5,10	12,30
Rusak Berat/ <i>Severely Damage</i>	399,35	394,8	272,80
Kabupaten Sabu Raijua <i>Sabu Raijua Regency</i>	655,27	655,27	571,00

Catatan: Panjang jalan mencakup jalan Negara, Propinsi dan Kabupaten

Sumber/Source: Dinas Pekerjaan Umum dan Penataan Ruang Kabupaten Sabu Raijua/ *Public Work and Spatial Planning Service of Sabu Raijua Regency*

Tabel
Table 8.1.4

**Arus Kunjungan Angkutan Penyeberangan Ferry Pada
Pelabuhan Penyeberangan Seba Kabupaten Sabu raijua,
2021**
*Number of Ferries Visiting Seba Port of Sabu Raijua Regency,
2021*

Uraian <i>Description</i>		Jumlah <i>Total</i>
(1)		(2)
1.	Kunjungan Ferry (unit)/ <i>Ferry Visit (Unit)</i>	165
2.	Penumpang Naik (Orang)/ <i>Embarked Passenger (People)</i>	1 697
3.	Penumpang turun (Orang)/ <i>Disembarked Passenger (People)</i>	5 881
4.	Barang Muat (Ton)/ <i>Loaded Goods (Ton)</i>	-
5.	Barang Bongkar (Ton)/ <i>Unloaded Goods (Ton)</i>	-

Sumber/Source: Kantor Unit Penyelenggara Pelabuhan Klas III Seba / *Unit Office of Class III Seba Port Operator*

Tabel
Table 8.1.5

Arus Kunjungan Kapal Laut, Penumpang dan Bongkar Muat Barang dan Hewan di Pelabuhan Laut Seba di Kabupaten Sabu Raijua, 2021
Number of Ship Visits and Passengers and Loading and Unloading Goods and Animals in Seba Port in Sabu Raijua Regency, 2021

	Uraian <i>Description</i>	Jumlah <i>Total</i>
	(1)	(2)
1.	Kunjungan Ferry (unit)/ <i>Ferry Visit (Unit)</i>	451
2.	Penumpang Naik (Orang)/ <i>Embarked Passenger (People)</i>	841 336
3.	Penumpang turun (Orang)/ <i>Disembarked Passenger (People)</i>	236 297
4.	Barang Muat (Ton)/ <i>Loaded Goods (Ton)</i>	678,65
5.	Barang Bongkar (Ton)/ <i>Unloaded Goods (Ton)</i>	26 297
6.	Hewan Muat (Ekor)/ <i>Loaded Animal</i>	6 697
7.	Hewan Bongkar (Ekor)/ <i>Unloaded Animal</i>	-

Catatan/ Note: Terdiri atas kapal tanker BBM, kapal penumpang/ ferry, pelayaran rakyat dan kapal perintis/ *Consists of oil tanker, passenger ship/ ferry, traditional ship and pioneer ship.*

Sumber/Source: Kantor Unit Penyelenggara Pelabuhan Klas III Seba / *Unit Office of Class III Seba Port Operator*

Tabel
Table 8.1.6**Banyaknya Pesawat dan Penumpang yang Datang dan Berangkat Melalui Bandara Tardamu di Kabupaten Sabu Raijua, 2021**
Number of Aircraft and Passengers Arrive in and Depart from Tardamu Airport in Sabu Raijua Regency, 2021

Bulan Month	Pesawat Aircraft		Penumpang Passenger	
	Datang Arrive	Berangkat Depart	Datang Arrive	Berangkat Depart
(1)	(2)	(3)	(4)	(5)
Januari/January	9	9	27	35
Februari/February	42	42	161	217
Maret/March	41	41	203	213
April/April	47	47	171	219
Mei/May	69	69	268	315
Juni/June	77	77	388	461
Juli/July	49	49	230	272
Agustus/August	52	52	234	236
September/September	73	73	300	418
Oktober/October	51	51	382	454
November/November	56	56	351	345
Desember/December	56	56	273	399
2021	622	622	2 988	3 584
2020	573	573	5 686	6 092

Sumber/Source: Bandar Udara Tardamu/ Tardamu Airport Authorities

Tabel
Table 8.1.7**Volume Bongkar Muat Barang dan Bagasi di Bandara
Tardamu di Kabupaten Sabu Raijua(kg), 2021**
**Volume of Loaded/Unloaded Cargo and Baggage in Tardamu
Airport in Sabu Raijua Regency (kg), 2021**

Bulan Month	Barang Goods		Bagasi Baggage	
	Bongkar Unloaded	Muat Loaded	Bongkar Unloaded	Muat Loaded
(1)	(2)	(3)	(4)	(5)
Januari/January	3	8	6	13
Februari/February	137	35	134	143
Maret/March	89	35	179	154
April/April	10 968	193	165	109
Mei/May	1 647	30	270	235
Juni/June	284	236	2154	2 560
Juli/July	503	54	993	1 406
Agustus/August	360	29	11 788	1 476
September/September	110	173	1 650	2 508
Oktober/October	245	116	2 269	2 773
November/November	91	140	1 732	1 835
Desember/December	166	14	1 623	2 337
2021	14 603	1 063	22 963	15 549
2020	6 514	783	33 513	36 478

Sumber/Source: Bandar Udara Tardamu/ Tardamu Airport Authorities

8.2 KOMUNIKASI COMMUNICATION

Tabel 8.2.1 **Jumlah Kantor Pos Pembantu Menurut Kecamatan di Kabupaten Sabu Raijua, 2020**
Table **Number of Post Offices Subsidiaries by Subdistrict in Sabu Raijua Regency, 2020**

	Kecamatan Subdistrict	Kantor Pos Pembantu Sub Post Office
	(1)	(2)
01. Raijua		-
02. Sabu Barat		1
03. Hawu Mehara		-
04. Sabu Timur		1
05. Sabu Liae		-
06. Sabu Tengah		-
	Kabupaten Sabu Raijua Sabu Raijua Regency	2

Sumber/Source: PT. POS Indonesia Cabang Sabu Raijua/ Pos Indonesia of Sabu Raijua Branch

Tabel 8.2.2 **Jumlah Surat yang Dikirim di Kabupaten Sabu Raijua Menurut Jenis Surat, 2020**
Number of Delivered Letters in Sabu Raijua Regency by Type of Letter, 2020

Jenis Surat Type of Letter	Dikirim Delivered	Diterima Receipt
(1)	(2)	
Surat Pos Standar/Standard Letter	104	268
Surat Pos Luar Negeri/Overseas Letter	-	-
Surat Pos Terdaftar/Tercatat/Registered Letter	-	-
Surat Pos Kilat Khusus/Express Post Letter	311	4 790
Surat Pos Dinas Bebas Bea/Duty Free Governmental Post Letter	-	-
Jumlah/ Total	415	5058

Sumber/Source: PT. POS Indonesia Cabang Sabu Raijua/ Pos Indonesia of Sabu Raijua Branch

Tabel
Table 8.2.3

Jumlah Warung Telepon Umum dan Pelanggan Telepon di Kabupaten Sabu Raijua, 2021
Number of Telephone Shops, Public Phones and Fixed Phone Customers in Sabu Raijua Regency, 2021

Jenis Telepon <i>Telephone Type</i>	Jumlah <i>Total</i>
(1)	(2)
01. Warung Telepon/ <i>Telephone Shop</i>	-
02. Telepon Umum (Koin)/ <i>Public Phone</i>	-
03. Pelanggan Telepon (Indihome)/ <i>Customer of Fixed Phone (Indihome)</i>	402

Sumber/Source: PT. Telkom Cabang Sabu Raijua/ *Semi-Privatized Government-Owned Telecommunication Company of Sabu Raijua Branch*

9 Perbankan, Koperasi dan Harga-harga *Banking, Cooperative and Prices*



Nilai Kredit Bank BRI Adalah
Sebesar 97 Milyar Rupiah di Tahun 2021


PENJELASAN TEKNIS

1. Cakupan Statistik Keuangan Negara meliputi:
 - a. Keuangan Pemerintah Pusat
 - b. Keuangan Pemerintah Daerah Provinsi
 - c. Keuangan Pemerintah Daerah Kabupaten/Kota
 - d. Keuangan Pemerintah Desa.
2. BPS mengumpulkan statistik Keuangan Pemerintah Daerah Kabupaten/Kota melalui instansi terkait di masing-masing kabupaten/kota.
3. Data statistik perbankan bersumber dari Bank Rakyat Indonesia dan Bank Pemerintah Daerah (Bank NTT).
4. Koperasi adalah badan usaha yang beranggotakan orang seorang atau badan hukum Koperasi dengan melandaskan kegiatannya berdasarkan prinsip Koperasi sekaligus sebagai gerakan ekonomi rakyat yang berdasar atas asas kekeluargaan.
5. Data harga-harga berasal dari survei harga yang dilakukan oleh BPS sementara data Koperasi dan pegadaian masing-masing diperoleh dari dinas dan perusahaan terkait di masing-masing wilayah.

TECHNICAL NOTES

1. *State Finance Statistics consists of:*
 - a. *Central Government Finance*
 - b. *Provincial Government Finance*
 - c. *District-Level Government Finance*
 - d. *Village-Level Government Finance*
2. *BPS collects Finance Statistics at regency/municipality levels from related regency/municipality institutions.*
3. *Banking statistics are from 'Bank Rakyat Indonesia' and Bank of NTT.*
4. *Cooperative is an establishment which members are people or establishments with legal status of cooperative. Its activities are based on cooperative principles and it is also as economic movement of the people.*
5. *Data of price is from BPS's survey of price while data of cooperative and pawnshop are collected from related services and establishments in each area. Growth rate presents the progress of value added from a certain time to the previous time (chain progress)*

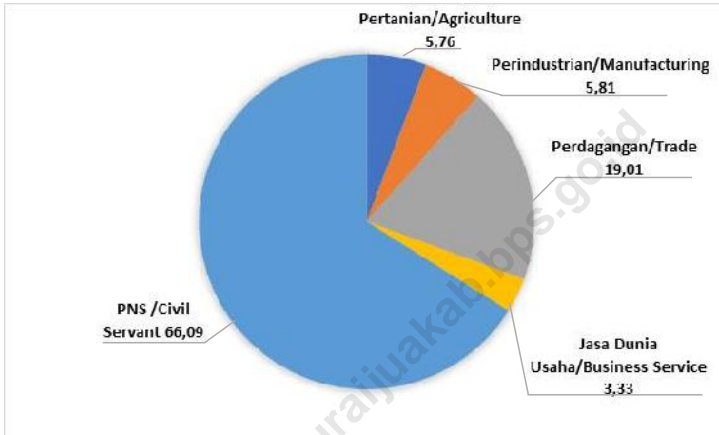
Gambar 9.1 Luas Daerah menurut Kecamatan (%), 2021
Figures 9.1 Area of Subdistrict (%), 2021



Sumber/Source : Berdasarkan Peraturan Menteri Dalam Negeri No. 66 Tahun 2011 tanggal 28 Desember 2011
Based on Minister Of Home Affairs Regulation No 66/2011, December 28,2011

Gambar 9.2
Figures

**Posisi Kredit Bank BRI Menurut Sektor Ekonomi di
Kabupaten Sabu Raijua, 2021**
*Outstanding Credits of Bank of BRI by Economic Sector in
Sabu Raijua Regency, 2021*



Sumber/Source : BRI Cabang Sabu Raijua/ BRI of Sabu Raijua Branch

9.1 PERBANKAN BANKING

Tabel 9.1.1 **Jumlah Bank Menurut Jenis Bank di Kabupaten Sabu Raijua, 2021**
Table 9.1.1 **Number of Bank Offices by Type of Bank in Sabu Raijua Regency, 2021**

Jenis Barang Commodity	Jumlah Number
(1)	(2)
Bank Umum Pemerintah (BRI Unit)/ <i>Government's Public Bank (Sub-BRI)</i>	1
Bank Umum Swasta Nasional Bank Devisa/ <i>Private National Bank-Foreign Exchange Bank</i>	-
Bank Umum Swasta Nasional Bukan Bank Devisa/ <i>Private National Bank-Non Foreign Exchange Bank</i>	-
Bank Pemerintah Daerah/ <i>Regional Government Bank</i>	-
Bank Perkreditan Rakyat/ <i>Community Credit Bank</i>	-
Jumlah/ Total	1

Sumber/Source : BRI Cabang Sabu Raijua/ *BRI of Sabu Raijua Branch*

Tabel
Table 9.1.2**Jumlah Penabung dan Besarnya Tabungan Menurut Jenis Bank di Kabupaten Sabu Raijua, 2021**
Number of Customers and the Amount of Saving Deposits by Type of Bank in Sabu Raijua, 2021

Jenis Barang Commodity	Penabung Customer	Besar Tabungan Saving Deposit (000 Rp)
(1)	(2)	(3)
Bank Umum Pemerintah (BRI Unit)/ <i>Government's Public Bank (Sub-BRI)</i>	79 278	116 312 807 857,00
Bank Umum Swasta Nasional Bank Devisa/ <i>Private National Bank-Foreign Exchange Bank</i>	-	-
Bank Umum Swasta Nasional Bukan Bank Devisa/ <i>Private National Bank-Non Foreign Exchange Bank</i>	-	-
Bank Pemerintah Daerah/ <i>Regional Government Bank</i>	53 560	229 985 015 763,04
Bank Perkreditan Rakyat/ <i>Community Credit Bank</i>	-	-
Jumlah/ Total	132 838	346 297 823 620,04

Catatan/Note:

Sumber/Source : BRI Cabang Sabu Raijua/ *BRI of Sabu Raijua Branch*

Tabel
Table 9.1.3**Posisi Kredit BRI Menurut Sektor Ekonomi di Kabupaten Sabu Raijua, 2021**
Outstanding Credits of BRI by Economic Sector in Sabu Raijua Regency, 2021

Jenis Barang Commodity	Posisi Kredit Outstanding Credits (000 Rp)
(1)	(2)
Pertanian/ <i>Agriculture</i>	5 593 082
Pertambangan/ <i>Mining</i>	-
Perindustrian/ <i>Manufacturing</i>	5 648 957
Listrik dan Air/ <i>Electricity and Water Supply</i>	-
Perdagangan/ <i>Trade</i>	18 468 527
Konstruksi/ <i>Construction</i>	-
Angkutan/ <i>Transportation</i>	-
Jasa Dunia Usaha/ <i>Business Service</i>	3 235 846
Jasa Sosial/ <i>Social Service</i>	-
PNS / <i>Civil Servant</i>	64 218 378
Lainnya/ <i>Others</i>	-
Jumlah/ Total	97 164 790

Sumber/Source : BRI Cabang Sabu Raijua/ *BRI of Sabu Raijua Branch*

Tabel
Table 9.1.4

**Posisi Kredit Bank NTT Menurut Sektor Ekonomi di
Kabupaten Sabu Raijua, 2021**
*Outstanding Credits of Bank of NTT by Economic Sector in
Sabu Raijua Regency, 2021*

Jenis Barang Commodity	Posisi Kredit Outstanding Credits (Rp)
(1)	(2)
Pertanian/Agriculture	72 019 343,48
Pertambangan/Mining	-
Perindustrian/Manufacturing	-
Listrik dan Air/ Electricity and Water Supply	-
Perdagangan/Trade	11 359 639 412,39
Konstruksi/Construction	1 616 241 015,53
Angkutan/Transportation	2 222 222,40
Jasa Dunia Usaha/Business Service	-
Jasa Sosial/Social Service	24 999 999,20
Lainnya/Others	640 268 474,48
Konsumtif/ Pegawai	154 103 983 836,46
Jumlah/ Total	167 819 374 303,94

Catatan/ Note:

Sumber/Source : Bank NTT Cabang Sabu Raijua/ Bank of East Nusa Tenggara of Sabu Raijua Branch

9.2 KOPERASI COOPERATIVE

Tabel 9.2.1 **Jumlah Koperasi yang Berbadan Hukum Menurut Jenisnya di Kabupaten Sabu Raijua, 2021**
Number of Legal-Status Cooperatives by Type in Sabu Raijua Regency, 2021

Jenis Koperasi <i>Type of Cooperative</i>		2021
(1)		(4)
1.	Koperasi Unit Desa (KUD)/ <i>Village Unit Cooperative</i>	1
2.	Koperasi TNI/Polri/ <i>Military/Police Cooperative</i>	-
3.	Koperasi Pegawai Negeri/ <i>Civil Servant Cooperative</i>	1
4.	Koperasi Lainnya/ <i>Other Cooperatives</i>	44
5.	Koperasi Sekolah (Siswa)/ <i>Student Cooperative</i>	-
6.	Koperasi Karyawan/ <i>Worker Cooperative</i>	-
Jumlah/ Total		46

Catatan/ Note: Data tidak tersedia/ *data is not available*

Sumber/Source : Dinas Koperasi dan UMKM Kabupaten Sabu Raijua/ *Cooperative and Medium, Small and Micro Establissement Service of Sabu Raijua Regency*

Tabel
Table 9.2.2

**Jumlah Anggota Koperasi dan KUD yang Berbadan
Hukum Menurut Jenisnya di Kabupaten Sabu Raijua,
2021**
*Number of Members of Village Unit Cooperative and Other
Legal-Status Cooperatives by Type in Sabu Raijua Regency,
2021*

Jenis Koperasi <i>Type of Cooperative</i>	Anggota <i>Member</i>			Jumlah <i>Total</i>
	Penuh <i>Full</i>	Calon <i>Prospective</i>	Dilayani <i>Served</i>	
(1)	(2)	(3)	(4)	(5)
1. Koperasi Unit Desa (KUD)/ <i>Village Unit Cooperative</i>	670	-	670	670
2. Koperasi TNI/Polri/ <i>Military/Police Cooperative</i>	-	-	-	-
3. Koperasi Pegawai Negeri/ <i>Civil Servant Cooperative</i>	35	-	35	35
4. Koperasi Lainnya/ <i>Other Cooperatives</i>	200 425	-	200 425	200 425
5. Koperasi Sekolah (Siswa)/ <i>Student Cooperative</i>	-	-	-	-
6. Koperasi Karyawan/ <i>Worker Cooperative</i>	-	-	-	-
Jumlah/Total	201 130	-	200 460	201 130

Catatan/ Note: Data tidak tersedia/ *data is not available*

Sumber/Source: Dinas Koperasi dan UMKM Kabupaten Sabu Raijua/ *Cooperative and Medium, Small and Micro Eshtablishment Service of Sabu Raijua Regency*

10 Pengeluaran Penduduk *Expenditure*

Pengeluaran Penduduk Per Kapita Sebulan Didominasi Oleh Pengeluaran Bahan Makanan Yakni Sebesar 62,13 Persen dari Total Pengeluaran



PENJELASAN TEKNIS

TECHNICAL NOTES

1. Data pengeluaran dan konsumsi menurut kelompok barang diperoleh dari Survei Sosial Ekonomi Nasional (Susenas) Panel BPS.
2. Ada dua kategori variable konsumsi/pengeluaran penduduk: variable pokok (kor) yang dikumpulkan setiap tahun dan variable sasaran (modul) yang dikumpulkan tiga tahun sekali. Selain itu untuk mendapatkan variable konsumsi/pengeluaran yang berkesinambungan BPS juga melakukan Susenas Panel dengan modul konsumsi, pada tahun 2003, 2004, 2006 dan 2007.
3. Susenas Kor hanya mencakup konsumsi/pengeluaran dalam sub kelompok pengeluaran, seperti padi-padian, umbi-umbian, dsb. Sementara Susenas Panel mencakup jenis konsumsi per komoditi, seperti beras, beras ketan, jagung, tepung beras, dsb yang termasuk dalam sub kelompok padi-padian.
4. Pencatatan data makanan dan minuman jadi dalam Susenas Panel, baik yang dikonsumsi di dalam rumah atau di luar rumah, menggunakan kuesioner tersendiri yaitu lembar pembantu konsumsi/pengeluaran (LPK). Sedangkan di Susenas Kor pencatatan data hanya

1. *Data of expenditure and consumption are obtained from Panel National Socio-Economic Survey (called Susenas for Survei Sosial Ekonomi Nasional).*
2. *There are two categories of consumption/expenditure variables: core variables which are collected every year and module variables which are collected every three year. Besides, in order to maintain data series of expenditure/consumption, in 2003, 2004, 2006and 2007, BPS conducted panel survey of expenditure/consumption module.*
3. *Core Susenas only covers consumption/expenditure in sub-group of expenditure, such as grain, tubers, and so on. Whereas, Panel Susenas covers consumption by commodity, for instance rice, glutinous rice, corn, rice flour and so on which are included in sub-group of grain*
4. *Data collection of ready-made food and beverages in Panel Susenas either consumed at home or outside the home uses particular questionnaire namely consumption/expenditure supplementary sheet (called LPK for Lembar Pembantu Konsumsi). Meanwhile, in Core Susenas, data*


menggunakan kuesioner baku dan tidak menggunakan LPK.

5. Dengan adanya perbedaan-perbedaan yang mendasar antara Susenas Kor dengan Susenas Panel ini, maka idealnya data konsumsi/pengeluaran hasil Susenas hanya dibandingkan untuk masing-masing kategori.
6. Konsumsi dibedakan menjadi dua kelompok, yaitu konsumsi makanan dan bukan makanan. Konsumsi makanan dirinci menjadi lebih dari 200 komoditi dan data yang dikumpulkan mencakup kuantitas dan nilainya. Sedangkan data untuk konsumsi bukan makanan pada umumnya hanya mencakup nilai komoditi yang dikonsumsi saja, kecuali untuk beberapa jenis pengeluaran seperti penggunaan listrik, gas, dan bahan bakar minyak yang selain nilai dikumpulkan juga data kuantitasnya.

recording merely uses standard questionnaire and does not use LPK.

5. *Due to the differences between Core Susenas and Panel Susenas, ideally, data of consumption/expenditure resulted from Susenas should only be compared by categories.*
6. *Consumption is divided into two groups, food and non-food consumption. Food consumption is specified to more than 200 commodities and data collected covers the quantity as well as the value of the commodities. On the other hand, data of non-food consumption, in general, solely covers the value of the commodities consumed except for some particular consumption such as the use of electricity, gas, and fuel, in which apart from the value, data of the quantity is also collected.*

Gambar 10.1 Luas Daerah menurut Kecamatan (%), 2021
Figures 10.1 Area of Subdistrict (%), 2021



Sumber/Source : Berdasarkan Peraturan Menteri Dalam Negeri No. 66 Tahun 2011 tanggal 28 Desember 2011
Based on Minister Of Home Affairs Regulation No 66/2011, December 28,2011

Gambar 10.2
Figures

Rata-rata Pengeluaran per Kapita Sebulan Menurut Kelompok Komoditas di Kabupaten Sabu Raijua (Rupiah), 2020 dan 2021
Monthly Average Expenditure per Capita by Commodity Group in Sabu Raijua Regency (Rupiahs), 2020 and 2021



Sumber/Source : Diolah dari Survei Sosial Ekonomi Nasional (SUSENAS) 2021/ Based on 2021 National Socio-Economic Survey

Tabel
Table 10.1

**Rata-rata Pengeluaran per Kapita Sebulan Menurut
Kelompok Komoditas (Rupiah) di Kabupaten Sabu Raijua,
2020 dan 2021**
*Monthly Average Expenditure per Capita by Commodity
Group (Rupiahs) in Sabu Raijua Regency, 2020 and 2021*

Kelompok Barang Group of Commodity	2020	2021
(1)	(2)	(3)
A. MAKANAN/ FOOD		
Padi-padian/Grain	112 734	124 510
Ubi-ubian/Tubers	2 460	1 545
Ikan/Fish	54 402	56 334
Daging/Meats	44 418	96 348
Telur dan Susu/Eggs and Milk	21 660	21 600
Sayur-sayuran/Vegetables	48 998	56 193
Kacang-kacangan/Nuts	19 776	22 982
Buah-buahan/Fruits	5 900	7 205
Minyak dan Lemak/Fats and Cooking Oil	13 111	14 051
Bahan Minuman/Non Prepared Drink	28 650	32 447
Bumbu-bumbuan/Spices	5 764	6 656
Konsumsi Lainnya/Miscellaneous Foods	6 103	4 803
Makanan & Minuman Jadi/Ready-made Food & Beverages	73 590	59 670
Rokok dan Tembakau/Cigarettes and Tobaccos	34 479	55 736
Jumlah Makanan/ Total Food	472 044	560 081
B. BUKAN MAKANAN/ Non-Food		
Perumahan dan Fasilitas Rumah Tangga/ Housing and Households Facilities	151 458	188 548
Aneka Barang & Jasa/ Goods & Services	92 550	68 751
Pakaian, Alas Kaki & Tutup Kepala/ Clothes, Footwear and Headwear	16 150	18 987
Barang Tahan Lama/ Durable Goods	33 945	24 721
Pajak Pemakaian dan Premi Asuransi/ Consumption Taxes and Insurance Premium	29 186	33 530
Pesta dan Upacara/ Parties & Ceremonies	2 037	6 780
Jumlah bukan Makanan/ Total non-food	325 326	341 316
Jumlah/ Total	797 369	901 397

Catatan/ Note : Perbedaan jumlah disebabkan oleh pembulatan/ The difference in total is caused by rounding

Sumber/Source: Diolah dari Survei Sosial Ekonomi Nasional (SUSENAS) 2021/ Based on 2021 National Socio-Economic Survey

Tabel
Table 10.2

Persentase Pengeluaran per Kapita Sebulan Menurut Kelompok Komoditas di Kabupaten Sabu Raijua, 2020 dan 2021
Percentage Monthly Expenditure per Capita by Commodity Group in Sabu Raijua Regency, 2020 and 2021

Kelompok Barang Group of Commodity	2020	2021
(1)	(2)	(3)
A. MAKANAN/ FOOD		
Padi-padian/Grain	14,14	13,81
Ubi-ubian/Tubers	0,31	0,17
Ikan/Fish	6,82	6,25
Daging/Meats	5,57	10,69
Telur dan Susu/Eggs and Milk	2,72	2,40
Sayur-sayuran/Vegetables	6,14	6,23
Kacang-kacangan/Nuts	2,48	2,55
Buah-buahan/Fruits	0,74	0,80
Minyak dan Lemak/Fats and Cooking Oil	1,64	1,56
Bahan Minuman/Non Prepared Drink	3,59	3,60
Bumbu-bumbuan/Spices	0,72	0,74
Konsumsi Lainnya/Miscellaneous Foods	0,77	0,53
Makanan & Minuman Jadi/Ready-made Food & Beverages	9,23	6,62
Rokok dan Tembakau/Cigarettes and Tobaccos	4,32	6,18
Jumlah Makanan/ Total Food	59,20	62,13
B. BUKAN MAKANAN/ Non-Food		
Perumahan dan Fasilitas Rumah Tangga/ Housing and Households Facilities	18,99	20,92
Aneka Barang & Jasa/ Goods & Services	11,61	7,63
Pakaian, Alas Kaki & Tutup Kepala/ Clothes, Footwear and Headwear	2,03	2,11
Barang Tahan Lama/ Durable Goods	4,26	2,74
Pajak Pemakaian dan Premi Asuransi/ Consumption Taxes and Insurance Premium	3,66	3,72
Pesta dan Upacara/ Parties & Ceremonies	0,26	0,75
Jumlah bukan Makanan/ Total non-food	40,80	37,87
Jumlah/ Total	100,00	100,00

Catatan/ Note : Perbedaan jumlah disebabkan oleh pembulatan/ The difference in total is caused by rounding

Sumber/Source: Diolah dari Survei Sosial Ekonomi Nasional (SUSENAS) 2021/ Based on 2021 National Socio-Economic Survey

Tabel
Table 10.3**Persentase Penduduk Menurut Golongan Pengeluaran per Kapita Sebulan di Kabupaten Sabu Raijua, 2021**
Percentage of Population by Class of Monthly Expenditure per Capita in Sabu Raijua Regency, 2021

Kelompok Pengeluaran per Kapita Sebulan <i>Group of Monthly per Capita Expenditure (Rupiah)</i>	Persentase Penduduk <i>Percentage of population</i>
(1)	(2)
< 150.000	-
150.000 - 199.999	-
200.000 - 299.999	2,82
300.000 - 499.999	19,07
500.000 - 749.999	26,02
750.000 - 999.999	20,09
>= 1.000.000	32,00
Jumlah /Total	100,00

Sumber/Source : Diolah dari Survei Sosial Ekonomi Nasional (SUSENAS) 2021/ Based on 2021 National Socio-Economic Survey

11

Perdagangan
Trade




Terdapat 194 Perusahaan
Berbadan Hukum
Di Sabu Raijua Tahun 2021

<https://saburajua.bps.go.id>



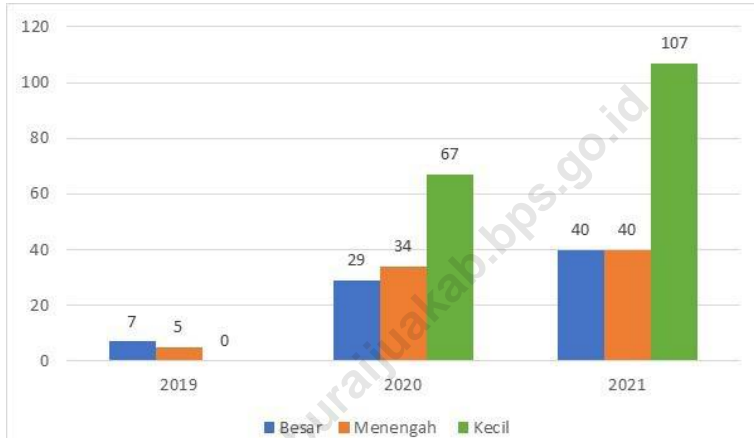
Gambar 11.1 **Luas Daerah menurut Kecamatan (%), 2021**
Figures 11.1 **Area of Subdistrict (%), 2021**



Sumber/Source : Berdasarkan Peraturan Menteri Dalam Negeri No. 66 Tahun 2011 tanggal 28 Desember 2011
 Based on Minister Of Home Affairs Regulation No 66/2011, December 28,2011

**Gambar
Figures 11.2**

Jumlah Perusahaan Dirinci Berdasarkan Bentuk Badan Hukum di Kabupaten Sabu Raijua, 2019-2021
Number of Establishment by Type og Legal Entity in Sabu Raijua Regency, 2019-2021



Sumber/Source : Dinas Perindustrian dan Perdagangan Kabupaten sabu Raijua/ *Industry and Trade Service of sabu Raijua Regency*

Tabel
Table 11.1**Jumlah Perusahaan Perdagangan Menurut Jenis
Perusahaan di Kabupaten Sabu Raijua, 2019-2021**
**Number of Establishment by Trade Scale in Sabu Raijua
Regency, 2019-2021**

Perusahaan Establishment	2019	2020	2021
(1)	(2)	(3)	(4)
Besar	7	29	40
Menengah	5	34	40
Kecil	-	67	107
Jumlah/ Total	12	130	187

Sumber/Source: Dinas Perindustrian dan Perdagangan Kabupaten Sabu Raijua/ Industry and Trade Service of Sabu Raijua Regency

Tabel
Table 11.2

Jumlah Perusahaan Dirinci Berdasarkan Bentuk Badan Hukum di Kabupaten Sabu Raijua, 2019-2021
Number of Establishment by Type og Legal Entity in Sabu Raijua Regency, 2019-2021

Bentuk Badan Hukum <i>Type of Legal Entity</i>	2019	2020	2021
(1)	(2)	(3)	(4)
PT <i>Limited Liability Corporation</i>	1	2	3
Koperasi <i>Cooperative</i>	1	3	3
Firma <i>Partnership</i>	-	-	-
CV <i>Limited Partnership</i>	4	9	12
Perusahaan Perorangan <i>Private Enterprise</i>	10	137	162
Badan Usaha Lain <i>Other Types of Legal Entities</i>	1	11	14
Jumlah/ Total	17	162	194

Sumber/Source: Dinas Perindustrian dan Perdagangan Kabupaten sabu Raijua/ *Industry and Trade Service of sabu Raijua Regency*

12 Sistem Neraca Regional *System of Regional Account*



Laju Pertumbuhan PDRB Atas
Harga Konstan 2010 Kabupaten Sabu Raijua
Tahun 2021 adalah Sebesar 1,55

PENJELASAN TEKNIS

1. Penghitungan statistik neraca nasional mengikuti buku petunjuk yang diterbitkan oleh Perserikatan Bangsa Bangsa dikenal sebagai "Sistem Neraca Nasional". Namun, penerapan statistik neraca nasional tersebut telah disesuaikan dengan kondisi sosial-ekonomi Indonesia.
2. Produk Domestik Regional Bruto (PDRB) menggambarkan kemampuan suatu wilayah (di tingkat provinsi, kabupaten atau kecamatan) dalam menciptakan output (nilai tambah) pada suatu waktu tertentu.
3. Penyusunan PDRB secara umum menggunakan dua pendekatan yaitu sektoral dan penggunaan. PDRB dari sisi sektoral merupakan penjumlahan seluruh komponen nilai tambah bruto yang mampu diciptakan oleh kegiatan sektor-sektor ekonomi. Sedangkan dari sisi penggunaan menjelaskan tentang penggunaan dari nilai tambah tersebut.
4. Selain itu, PDRB juga terdiri atas 2 (dua) versi penilaian, yaitu Atas Dasar Harga Berlaku dan Atas Dasar Harga Konstan. Pada PDRB atas dasar harga berlaku, produk-produk yang dihasilkan dari sektor-sektor ekonomi dinilai dengan menggunakan harga yang sedang berlaku

TECHNICAL NOTES

1. *The estimation of national accounts statistics refers to the guidelines set-up by United Nation known as "System of National Accounts". The implementation of the method however has been adjusted to Indonesian social-economic condition.*
2. *Gross Regional Domestic Product (GRDP) presents the ability of a region (province, regency or district) in producing output (value added) in a particular period of time.*
3. *The estimation of GRDP commonly uses production and expenditure approaches. GRDP by production approach is the aggregation of all gross value added components produced by economic sectors' activities. While, GRDP by expenditure approach explains the use of the value added.*
4. *Besides, GRDP consists of two types of accounting, namely at Current Price and at constant base year market price. At Current Price, all products produced by economic sectors are valued by the price at reference years or by Current Prices. On the other hand, at constant market price, products are valued*


pada tahun berjalan. Sedangkan harga konstan penilaiannya didasarkan kepada harga satu tahun dasar tertentu. Hingga saat ini PDRB atas dasar harga konstan menggunakan harga tahun 2010.

5. Laju pertumbuhan ekonomi diperoleh dari penghitungan PDRB atas dasar harga konstan. Nilai PDRB tahun ke-n dikurangi dengan nilai pada tahun ke n-1 (tahun sebelumnya), dibagi dengan nilai pada tahun ke n-1, kemudian dikalikan dengan 100.
6. Laju pertumbuhan menunjukkan perkembangan nilai tambah dari satu waktu tertentu terhadap waktu sebelumnya (perkembangan berantai).
7. Produk Domestik Regional Bruto Perkapita adalah Produk Domestik Regional Bruto dibagi dengan jumlah penduduk pertengahan tahun

by the price of certain year. Recently, GRDP at constant price uses the price of 2010.

5. *Economic growth derives from GRDP at constant price. GRDP value at year of n is subsided by GRDP value at year of n-1 (previous year), divided by the value at the year of n-1, and finally multiplied by 100.*
6. *Growth rate presents the progress of value added from a certain time to the previous time (chain progress)*
7. *Per capita Gross Regional Domestic Product is Gross Regional Domestic Product divided by mid-year population.*

Gambar 12.1 Luas Daerah menurut Kecamatan (%), 2019
Figures 12.1 Area of Subdistrict (%), 2019



Sumber/Source : Berdasarkan Peraturan Menteri Dalam Negeri No. 66 Tahun 2011 tanggal 28 Desember 2011
Based on Minister Of Home Affairs Regulation No 66/2011, December 28, 2011

Tabel 12.1 **Produk Domestik Regional Bruto Atas Dasar Harga Berlaku Menurut Lapangan Usaha di Kabupaten Sabu Raijua (Miliar rupiah), 2017–2021**
Gross Regional Domestic Product at Current Market Prices by Industry in Sabu Raijua Regency (Billions rupiahs), 2017–2021

	Lapangan Usaha/ Industry	2017	2018	2019	2020	2021
	(1)	(2)	(3)	(4)	(5)	(6)
A	Pertanian, Kehutanan, dan Perikanan/ <i>Agriculture, Forestry, and Fishing</i>	399,51	436,26	461,81	479,86	499,16
B	Pertambangan dan Penggalian/ <i>Mining and Quarrying</i>	3,31	3,51	3,80	3,97	4,21
C	Industri Pengolahan/ <i>Manufacturing</i>	15,00	16,70	18,77	18,73	18,48
D	Pengadaan Listrik dan Gas/ <i>Electricity and Gas</i>	0,23	0,26	0,26	0,28	0,29
E	Pengadaan Air; Pengelolaan Sampah, Limbah, dan Daur Ulang/ <i>Water Supply; Sewerage, Waste Management, and Remediation Activities</i>	0,12	0,12	0,13	0,14	0,15
F	Konstruksi/ <i>Construction</i>	183,74	202,76	220,65	202,43	223,58
G	Perdagangan Besar dan Eceran; Reparasi Mobil dan Sepeda Motor/ <i>Wholesale and Retail Trade; Repair of Motor Vehicles and Motorcycles</i>	163,60	180,65	203,47	199,17	211,39
H	Transportasi dan Pergudangan/ <i>Transportation and Storage</i>	55,12	61,08	67,06	61,24	62,28
I	Penyediaan Akomodasi dan Makan Minum/ <i>Accommodation and Food Service Activities</i>	10,73	12,44	13,86	10,23	10,61

Lanjutan Tabel/*Continued Table* 12.1

Lapangan Usaha/ <i>Industry</i>		2017	2018	2019	2020	2021
(1)		(2)	(3)	(4)	(5)	(6)
J	Informasi dan Komunikasi/ <i>Information and Communication</i>	7,46	7,97	8,40	9,27	9,90
K	Jasa Keuangan dan Asuransi/ <i>Financial and Insurance Activities</i>	1,92	2,09	2,34	2,61	2,87
L	Real Estat/ <i>Real Estate Activities</i>	92,68	97,59	96,30	94,04	94,71
M,N	Jasa Perusahaan/ <i>Business Activities</i>	0,27	0,29	0,33	0,23	0,21
O	Administrasi Pemerintahan, Pertahanan, dan Jaminan Sosial Wajib/ <i>Public Administration and Defence; Compulsory Social Security</i>	239,93	267,06	299,85	311,24	288,85
P	Jasa Pendidikan/ <i>Education</i>	4,20	4,45	4,98	5,21	5,13
Q	Jasa Kesehatan dan Kegiatan Sosial/ <i>Human Health and Social Work Activities</i>	10,85	11,43	12,46	13,68	15,16
R,S,T,U	Jasa Lainnya/ <i>Other Services Activities</i>	1,78	1,95	2,26	1,91	1,91
Produk Domestik Bruto/<i>Gross Domestic Product</i>		1 190,44	1 306,61	1 416,73	1 414,25	1 448,89

Sumber/*Source*: BPS, berbagai sensus, survei dan sumber lain/ *BPS-Statistic Indonesia, various census, survey and other sources*

Tabel
Table 12.2

Produk Domestik Regional Bruto Atas Dasar Harga Konstan 2010 Menurut Lapangan Usaha di Kabupaten Sabu Raijua (miliar rupiah), 2017–2021
Gross Regional Domestic Product at 2010 Constant Market Prices by Industry in Sabu Raijua Regency (billion rupiahs), 2017–2021

Lapangan Usaha/ Industry		2017	2018	2019	2020	2021
(1)	(2)	(3)	(4)	(5)	(6)	
A	Pertanian, Kehutanan, dan Perikanan/ <i>Agriculture, Forestry, and Fishing</i>	314,33	329,21	338,92	347,16	352,25
B	Pertambangan dan Penggalian/ <i>Mining and Quarrying</i>	2,79	2,93	3,14	3,25	3,43
C	Industri Pengolahan/ <i>Manufacturing</i>	9,77	10,28	10,90	10,54	10,36
D	Pengadaan Listrik dan Gas/ <i>Electricity and Gas</i>	–	–	0,18	0,19	0,20
E	Pengadaan Air; Pengelolaan Sampah, Limbah, dan Daur Ulang/ <i>Water Supply; Sewerage, Waste Management, and Remediation Activities</i>	–	–	0,11	0,12	0,13
F	Konstruksi/ <i>Construction</i>	100,04	105,98	112,17	103,25	111,03
G	Perdagangan Besar dan Eceran; Reparasi Mobil dan Sepeda Motor/ <i>Wholesale and Retail Trade; Repair of Motor Vehicles and Motorcycles</i>	116,11	122,66	131,40	123,80	128,00
H	Transportasi dan Pergudangan/ <i>Transportation and Storage</i>	29,54	31,10	32,56	29,96	30,18
I	Penyediaan Akomodasi dan Makan Minum/ <i>Accommodation and Food Service Activities</i>	5,30	6,05	6,62	5,16	5,38
J	Informasi dan Komunikasi/ <i>Information and Communication</i>	6,19	6,45	6,70	7,40	7,89

Lanjutan Tabel/*Continued Table 12.2*

Lapangan Usaha/ <i>Industry</i>		2017	2018	2019	2020	2021
(1)		(2)	(3)	(4)	(5)	(6)
K	Jasa Keuangan dan Asuransi/ <i>Financial and Insurance Activities</i>	–	–	1,07	1,19	1,24
L	Real Estat/ <i>Real Estate Activities</i>	34,28	35,40	35,21	34,50	35,17
M,N	Jasa Perusahaan/ <i>Business Activities</i>	–	–	0,18	0,12	0,11
O	Administrasi Pemerintahan, Pertahanan, dan Jaminan Sosial Wajib/ <i>Public Administration and Defence; Compulsory Social Security</i>	79,62	83,94	89,16	92,80	85,08
P	Jasa Pendidikan/ <i>Education</i>	2,35	2,42	2,56	2,60	2,55
Q	Jasa Kesehatan dan Kegiatan Sosial/ <i>Human Health and Social Work Activities</i>	9,05	9,30	9,63	10,04	11,07
R,S,T,U	Jasa Lainnya/ <i>Other Services Activities</i>	1,16	1,24	1,31	1,09	1,08
Produk Domestik Bruto/<i>Gross Domestic Product</i>		711,90	748,41	781,83	773,18	785,14

Sumber/*Source*: BPS, berbagai sensus, survei dan sumber lain/ *BPS-Statistic Indonesia, various census, survey and other sources*

Tabel
Table 12.3

Distribusi Persentase Produk Domestik Regional Bruto Atas Dasar Harga Berlaku Menurut Lapangan Usaha di Kabupaten Sabu Raijua, 2017–2021
Percentage Distribution of Gross Regional Domestic Product at Current Market Prices by Industry in Sabu Raijua Regency, 2017–2021

	Lapangan Usaha/Industry	2017	2018	2019	2020	2021
	(1)	(2)	(3)	(4)	(5)	(6)
A	Pertanian, Kehutanan, dan Perikanan/ <i>Agriculture, Forestry, and Fishing</i>	33,56	33,39	32,60	33,93	34,45
B	Pertambangan dan Penggalian/ <i>Mining and Quarrying</i>	0,28	0,27	0,27	0,28	0,29
C	Industri Pengolahan/ <i>Manufacturing</i>	1,26	1,28	1,33	1,32	1,28
D	Pengadaan Listrik dan Gas/ <i>Electricity and Gas</i>	0,02	0,02	0,02	0,02	0,02
E	Pengadaan Air; Pengelolaan Sampah, Limbah, dan Daur Ulang/ <i>Water Supply; Sewerage, Waste Management, and Remediation Activities</i>	0,01	0,01	0,01	0,01	0,01
F	Konstruksi/ <i>Construction</i>	15,43	15,52	15,57	14,31	15,43
G	Perdagangan Besar dan Eceran; Reparasi Mobil dan Sepeda Motor/ <i>Wholesale and Retail Trade; Repair of Motor Vehicles and Motorcycles</i>	13,74	13,83	14,36	14,08	14,59
H	Transportasi dan Pergudangan/ <i>Transportation and Storage</i>	4,63	4,67	4,73	4,33	4,30
I	Penyediaan Akomodasi dan Makan Minum/ <i>Accommodation and Food Service Activities</i>	0,90	0,95	0,98	0,72	0,73
J	Informasi dan Komunikasi/ <i>Information and Communication</i>	0,63	0,61	0,59	0,66	0,68
K	Jasa Keuangan dan Asuransi/ <i>Financial and Insurance Activities</i>	0,16	0,16	0,17	0,18	0,20
L	Real Estat/ <i>Real Estate Activities</i>	7,79	7,47	6,80	6,65	6,54
M,N	Jasa Perusahaan/ <i>Business Activities</i>	0,02	0,02	0,02	0,02	0,01

Lanjutan Tabel/*Continued Table* 12.3

Lapangan Usaha/Industry	2017	2018	2019	2020	2021
(1)	(2)	(3)	(4)	(5)	(6)
0 Administrasi Pemerintahan, Pertahanan, dan Jaminan Sosial Wajib/ <i>Public Administration and Defence; Compulsory Social Security</i>	20,15	20,44	21,16	22,01	19,94
P Jasa Pendidikan/ <i>Education</i>	0,35	0,34	0,35	0,37	0,35
Q Jasa Kesehatan dan Kegiatan Sosial/ <i>Human Health and Social Work Activities</i>	0,91	0,87	0,88	0,97	1,05
R,S,T,U Jasa Lainnya/ <i>Other Services Activities</i>	0,15	0,15	0,16	0,13	0,13
Produk Domestik Bruto/<i>Gross Domestic Product</i>	100,00	100,00	100,00	100,00	100,00

Sumber/*Source*: BPS, berbagai sensus, survei dan sumber lain/ *BPS-Statistic Indonesia, various census, survey and other sources*

Tabel
Table 12.4

Laju Pertumbuhan Produk Domestik Bruto Atas Dasar Harga Konstan 2010 Menurut Lapangan Usaha di Kabupaten Sabu Raijua (persen), 2017–2021
Growth Rate of Gross Regional Domestic Product at 2010 Constant Market Prices by Industry in Sabu Raijua Regency, 2017–2021

	Lapangan Usaha/Industry	2017	2018	2019	2020	2021
	(1)	(3)	(4)	(5)	(6)	(7)
A	Pertanian, Kehutanan, dan Perikanan/ <i>Agriculture, Forestry, and Fishing</i>	2,75	4,73	2,95	2,43	1,47
B	Pertambangan dan Penggalian/ <i>Mining and Quarrying</i>	6,96	4,94	7,14	3,43	5,50
C	Industri Pengolahan/ <i>Manufacturing</i>	8,18	5,23	6,02	-3,35	-1,73
D	Pengadaan Listrik dan Gas/ <i>Electricity and Gas</i>	0,58	8,34	0,50	8,24	2,51
E	Pengadaan Air; Pengelolaan Sampah, Limbah, dan Daur Ulang/ <i>Water Supply; Sewerage, Waste Management, and Remediation Activities</i>	5,61	5,65	5,93	5,34	7,38
F	Konstruksi/ <i>Construction</i>	7,23	5,94	5,84	-7,96	7,53
G	Perdagangan Besar dan Eceran; Reparasi Mobil dan Sepeda Motor/ <i>Wholesale and Retail Trade; Repair of Motor Vehicles and Motorcycles</i>	7,84	5,64	7,12	-5,78	3,39
H	Transportasi dan Pergudangan/ <i>Transportation and Storage</i>	5,97	5,27	4,70	-7,98	0,74
I	Penyediaan Akomodasi dan Makan Minum/ <i>Accommodation and Food Service Activities</i>	21,07	14,25	9,37	-22,02	4,15
J	Informasi dan Komunikasi/ <i>Information and Communication</i>	4,67	4,34	3,77	10,45	6,71
K	Jasa Keuangan dan Asuransi/ <i>Financial and Insurance Activities</i>	7,83	4,60	9,38	11,35	4,37
L	Real Estat/ <i>Real Estate Activities</i>	5,45	3,27	-0,55	-2,00	1,94
M,N	Jasa Perusahaan/ <i>Business Activities</i>	10,08	4,88	5,56	-32,29	-8,39

Lanjutan Tabel/*Continued Table* 12.4

Lapangan Usaha/ <i>Industry</i>		2017	2018	2019	2020	2021
(1)		(3)	(4)	(5)	(6)	(7)
0	Administrasi Pemerintahan, Pertahanan, dan Jaminan Sosial Wajib/ <i>Public Administration and Defence; Compulsory Social Security</i>	6,47	5,42	6,22	4,08	-8,32
P	Jasa Pendidikan/ <i>Education</i>	8,07	3,01	5,79	1,48	-1,98
Q	Jasa Kesehatan dan Kegiatan Sosial/ <i>Human Health and Social Work Activities</i>	3,20	2,71	3,63	4,23	10,19
R,S,T,U	Jasa Lainnya/ <i>Other Services Activities</i>	2,24	7,39	5,81	-16,83	-0,95
Produk Domestik Bruto/<i>Gross Domestic Product</i>		5,10	5,13	4,47	-1,11	1,55

Sumber/*Source*: BPS, berbagai sensus, survei dan sumber lain/ *BPS-Statistic Indonesia, various census, survey and other sources*

Tabel
Table 12.5**Produk Domestik Regional Bruto Atas Dasar Harga
Berlaku Menurut Jenis Pengeluaran di Kabupaten Sabu
Raijua (juta rupiah), 2017–2021**
**Gross Regional Domestic Product at Current Market Prices
by Type of Expenditure (million rupiahs), 2017–2021**

Lapangan Usaha/Industry	2017	2018	2019	2020	2021
(1)	(2)	(3)	(4)	(5)	(6)
<i>1, Pengeluaran Konsumsi Rumah Tangga/ Households Consumption Expenditure</i>	731 989,85	776 467,01	828 672,94	819 373,93	867 428,44
<i>2, Pengeluaran Konsumsi LNPRT/ NPISHs Consumption Expenditure</i>	33 828,07	38 689,46	42 574,40	42 049,16	47 263,26
<i>3, Pengeluaran Konsumsi Pemerintah/ Government Consumption Expenditure</i>	393 079,18	447 484,83	463 336,61	434 943,68	419 969,39
<i>4, Pembentukan Modal Tetap Bruto/ Gross Fixed Capital Formation</i>	496 073,84	541 142,80	584 597,65	564 904,56	608 592,47
<i>5, Perubahan Inventori/ Changes in Inventories</i>	0,03	0,05	0,07	0,09	0,10
<i>6, Net Ekspor Barang dan Jasa / Net Exports of Goods and Services</i>	-464 526,45	-497 175,11	-502 447,62	-447 022,41	-494 363,57
Produk Domestik Bruto/Gross Domestic Product	1 190 444,51	1 306 609,03	1 416 734,04	1 414 249,01	1 448 890,09

Catatan/Note:

Sumber/Source: BPS, berbagai sensus, survei dan sumber lain/ BPS-Statistic Indonesia, various census, survey and other sources

Tabel
Table 12.6**Produk Domestik Regional Bruto Atas Dasar Harga Konstan 2010 Menurut Jenis Pengeluaran di Kabupaten Sabu Raijua (juta rupiah), 2017–2021**
Gross Regional Domestic Product at 2010 Constant Market Prices by Type of Expenditure in Sabu Raijua Regency (million rupiahs), 2017–2021

Lapangan Usaha/Industry	2017	2018	2019	2020	2021
(1)	(2)	(3)	(4)	(5)	(6)
1. Pengeluaran Konsumsi Rumah Tangga/ Households Consumption Expenditure	552 760,02	573 952,76	597 443,20	592 835,70	610 283,80
2. Pengeluaran Konsumsi LNPRT/ NPISHs Consumption Expenditure	27 711,20	30 724,19	32 826,40	32 146,26	35 630,91
3. Pengeluaran Konsumsi Pemerintah/ Government Consumption Expenditure	174 657,38	184 975,75	190 520,11	178 346,39	167 645,61
4. Pembentukan Modal Tetap Bruto/ Gross Fixed Capital Formation	278 231,24	295 495,46	312 348,27	297 968,64	314 962,12
5. Perubahan Inventori/ Changes in Inventories	0,02	0,03	0,04	0,04	0,04
6. Net Ekspor Barang dan Jasa / Net Exports of Goods and Services	-321 456,89	-336 738,65	-351 307,70	-328 119,12	-343 384,12
Produk Domestik Bruto/Gross Domestic Product	711 902,97	748 409,54	781 830,32	773 177,92	785 138,36

Catatan/Note:

Sumber/Source: BPS, berbagai sensus, survei dan sumber lain/ BPS-Statistic Indonesia, various census, survey and other sources

Tabel
Table 12.7

Distribusi Persentase Produk Domestik Regional Bruto Atas Dasar Harga Berlaku Menurut Pengeluaran di Kabupaten Sabu Raijua, 2017–2021
Percentage Distribution of Gross Regional Domestic Product at Current Market Prices by Expenditure in Sabu Raijua Regency, 2017–2021

Lapangan Usaha/Industry	2017	2018	2019	2020	2021
(1)	(2)	(3)	(4)	(5)	(6)
1. Pengeluaran Konsumsi Rumah Tangga/ Households Consumption Expenditure	61,49	59,43	58,49	57,94	59,87
2. Pengeluaran Konsumsi LNPRT/ NPISHs Consumption Expenditure	2,84	2,96	3,01	2,97	3,26
3. Pengeluaran Konsumsi Pemerintah/ Government Consumption Expenditure	33,02	34,25	32,70	30,75	28,99
4. Pembentukan Modal Tetap Bruto/ Gross Fixed Capital Formation	41,67	41,42	41,26	39,94	42,00
5. Perubahan Inventori/ Changes in Inventories	-	-	-	-	-
6. Net Ekspor Barang dan Jasa / Net Exports of Goods and Services	-39,02	-38,05	-35,47	-31,61	-34,12
Produk Domestik Bruto/Gross Domestic Product	100,00	100,00	100,00	100,00	100,00

Catatan/Note:

Sumber/Source: BPS, berbagai sensus, survei dan sumber lain/ BPS-Statistic Indonesia, various census, survey and other sources

Tabel
Table 12.8

Laju Pertumbuhan Produk Domestik Regional Bruto Atas Dasar Harga Konstan 2010 Menurut Pengeluaran di Kabupaten Sabu Raijua, 2017–2021
Growth Rate of Gross Regional Domestic Product at 2010 Constant Market Prices by Expenditure in Sabu Raijua Regency, 2017–2021

Lapangan Usaha/Industry	2017	2018	2019	2020	2021
(1)	(2)	(3)	(4)	(5)	(6)
1. Pengeluaran Konsumsi Rumah Tangga/ Households Consumption Expenditure	4,47	3,83	4,09	-0,77	2,94
2. Pengeluaran Konsumsi LNPRT/ NPISHs Consumption Expenditure	8,75	10,87	6,84	-2,07	10,84
3. Pengeluaran Konsumsi Pemerintah/ Government Consumption Expenditure	3,27	5,91	3,00	-6,39	-6,00
4. Pembentukan Modal Tetap Bruto/ Gross Fixed Capital Formation	9,77	6,20	5,70	-4,60	5,70
5. Perubahan Inventori/ Changes in Inventories	23,22	62,62	25,89	17,25	2,13
6. Net Ekspor Barang dan Jasa / Net Exports of Goods and Services	7,21	4,75	4,33	-6,60	4,65
Produk Domestik Bruto/Gross Domestic Product	5,10	5,13	4,47	-1,11	1,55

Catatan/Note:

Sumber/Source: BPS, berbagai sensus, survei dan sumber lain/ BPS-Statistic Indonesia, various census, survey and other sources


13 Perbandingan Antar Kabupaten/Kota *Regency/Municipality Comparison*

<https://saburaijuakab.bps.go.id>

Indeks Pembangunan Manusia
Provinsi Nusa Tenggara Timur
Tahun 2021 Adalah Sebesar 65,28



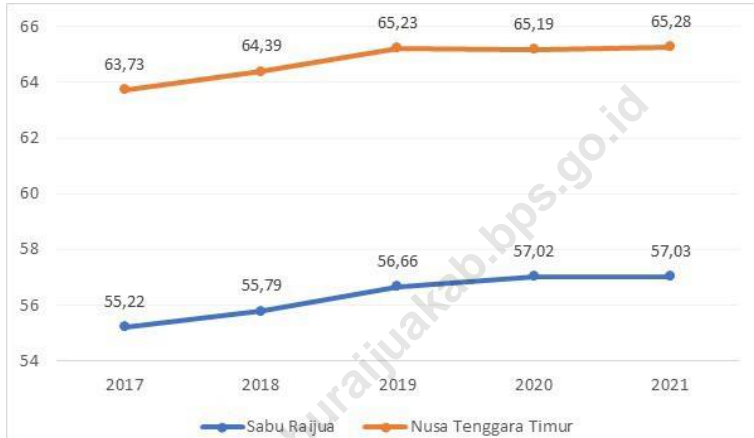
Gambar 13.1 **Luas Daerah menurut Kecamatan (%), 2021**
Figures 13.1 **Area of Subdistrict (%), 2021**



Sumber/Source : Berdasarkan Peraturan Menteri Dalam Negeri No. 66 Tahun 2011 tanggal 28 Desember 2011
Based on Minister Of Home Affairs Regulation No 66/2011, December 28,2011

Gambar 13.2
Figures

Indeks Pembangunan Manusia Kabupaten Sabu Raijua dan Provinsi NTT, 2017-2021
Human Development Index Sabu Raijua Regency and NTT Province, 2017-2021



Sumber/Source : BPS Provinsi NTT/ BPS - Statistics of NTT Province

Tabel 13.1 Penduduk Kabupaten/Kota Menurut Jenis Kelamin di Provinsi NTT, 2021
Table Population of Regencies/ Municipality by Sex within NTT Province, 2021

Kecamatan Subdistrict	Laki-laki Male	Perempuan Female	Jumlah Total
(1)	(2)	(3)	(4)
01. Sumba Barat	75 937	72 315	148 252
02. Sumba Timur	126 862	119 756	246 618
03. Kupang	188 696	183 405	372 101
04. Timor Tengah Selatan	227 208	230 198	457 406
05. Timor Tengah Utara	131 664	131 034	262 698
06. Belu	110 692	110 072	220 764
07. Alor	105 685	108 309	213 994
08. Lembata	66 312	71 319	137 631
09. Flores Timur	137 779	143 222	281 001
10. Sikka	157 003	167 249	324 252
11. Ende	133 156	138 922	272 078
12. Ngada	82 635	84 761	167 396
13. Manggarai	157 450	157 591	315 041
14. Rote Ndao	73 522	72 450	145 972
15. Manggarai Barat	130 874	128 692	259 566
16. Sumba Tengah	44 968	42 662	87 630
17. Sumba Barat Daya	156 725	148 964	305 689
18. Nagekeo	80 286	82 177	162 463
19. Manggarai Timur	140 597	137 317	277 914
20. Sabu Raijua	46 372	44 465	90 837
21. Malaka	91 831	93 978	185 809
22. Kota Kupang	228 043	224 583	452 626
NTT	2 694 297	2 693 441	5 387 738

Sumber/Source: Hasil Proyeksi Penduduk Interim Pertengahan Tahun (Juni)

Tabel
Table 13.2

Laju Pertumbuhan Produk Domestik Regional Bruto Atas Dasar Harga Konstan 2010 Menurut Kabupaten/Kota di Provinsi NTT (persen), 2018-2021
Rate of Growth of Gross Regional Domestic Product at 2010 Constant Prices by Regency/Municipality in NTT Province (percent), 2018-2021

Kecamatan Subdistrict	2018	2019	2020	2021
(1)	(2)	(3)	(4)	(5)
01. Sumba Barat	5,07	5,13	-0,27	1,03
02. Sumba Timur	5,19	5,13	-0,84	1,05
03. Kupang	5,11	4,27	-0,61	2,57
04. Timor Tengah Selatan	5,10	5,10	-0,06	2,41
05. Timor Tengah Utara	5,03	5,10	-0,59	2,31
06. Belu	5,60	5,38	0,40	1,75
07. Alor	5,06	5,10	-0,55	2,50
08. Lembata	5,04	5,09	-0,38	1,53
09. Flores Timur	4,74	4,80	0,14	0,55
10. Sikka	5,26	5,19	-0,85	1,98
11. Ende	4,92	5,08	-1,33	2,13
12. Ngada	5,00	5,01	0,04	1,11
13. Manggarai	5,09	5,00	-0,66	0,92
14. Rote Ndao	5,41	5,24	0,21	2,08
15. Manggarai Barat	5,23	5,54	0,89	1,29
16. Sumba Tengah	4,95	5,01	0,86	1,41
17. Sumba Barat Daya	5,01	5,06	0,10	2,08
18. Nagekeo	4,75	4,40	0,60	1,95
19. Manggarai Timur	5,00	4,96	0,82	2,29
20. Sabu Raijua	5,13	4,47	-1,11	1,55
21. Malaka	5,11	4,90	1,02	1,92
22. Kota Kupang	6,59	6,04	-2,05	1,10
NTT	5,11	5,25	-0,84	2,51

Sumber/Source: BPS Provinsi NTT/ BPS - Statistics of NTT Province

Tabel
Table 13.3

Jumlah Penduduk Miskin Menurut Kabupaten/Kota di Provinsi NTT (ribu), 2017-2021
Number of Poor Population by Regency/Municipality in NTT Province (thousand), 2017-2021

Kecamatan Subdistrict	2017	2018	2019	2020	2021
(1)	(2)	(3)	(4)	(5)	(6)
01. Sumba Barat	36,69	36,3	36,56	36,95	37,78
02. Sumba Timur	78,18	76,8	77,39	77,3	78,33
03. Kupang	84,35	88,67	92,02	94,94	91,25
04. Timor Tengah Selatan	136,45	130,63	130,31	128,98	125,68
05. Timor Tengah Utara	58,59	56,09	56,94	56,98	58,33
06. Belu	33,95	33,91	34,08	34,18	35,41
07. Alor	43,9	44,13	44,32	43,55	43,83
08. Lembata	36,26	36,95	37,46	37,92	38,75
09. Flores Timur	26,97	27,99	27,83	27,89	28,90
10. Sikka	45,01	44,02	43,32	42,18	43,09
11. Ende	65,11	66,01	63,45	65,22	66,38
12. Ngada	20,21	20,79	20,31	20,62	20,98
13. Manggarai	71,86	69,32	69,33	69,52	71,03
14. Rote Ndao	45,57	46,12	47,66	48,77	51,71
15. Manggarai Barat	49,39	48,53	49,23	49,4	51,15
16. Sumba Tengah	25,37	24,93	25,12	25,37	25,48
17. Sumba Barat Daya	99,55	97,28	96,30	97,81	100,42
18. Nagekeo	19,2	18,69	18,70	18,51	19,11
19. Manggarai Timur	74,85	74,88	75,83	76,69	77,17
20. Sabu Raijua	28,22	28,88	29,49	30,14	30,60
21. Malaka	30,91	30,79	30,83	31,12	32,17
22. Kota Kupang	40,22	40,44	39,86	39,72	41,77
NTT	1 150,79	1 142,17	1 146,32	1153,76	1 169,31

Sumber/Source: BPS Provinsi NTT/ BPS - Statistics of NTT Province

Tabel
Table 13.4**Indeks Pembangunan Manusia Menurut Kabupaten/Kota
di Provinsi NTT, 2017-2021**
*Human Development Index by Regency/Municipality in NTT
Province, 2017-2021*

Kecamatan Subdistrict	2017	2018	2019	2020	2021
(1)	(2)	(3)	(4)	(5)	(6)
01. Sumba Barat	62,30	62,91	63,56	63,53	63,83
02. Sumba Timur	64,19	64,65	65,34	65,52	65,74
03. Kupang	62,79	63,55	64,43	64,32	64,41
04. Timor Tengah Selatan	61,08	61,58	62,23	62,15	62,16
05. Timor Tengah Utara	62,03	62,65	63,34	63,53	63,69
06. Belu	61,44	61,86	62,54	62,68	62,77
07. Alor	59,61	60,14	61,03	61,33	61,37
08. Lembata	63,09	63,96	64,91	64,74	64,75
09. Flores Timur	62,89	63,55	64,34	64,22	64,22
10. Sikka	63,08	63,89	64,75	65,11	65,41
11. Ende	66,11	66,62	67,20	67,04	67,3
12. Ngada	66,47	67,10	67,76	67,88	67,88
13. Manggarai	62,24	63,32	64,15	64,54	65,01
14. Rote Ndao	60,51	61,51	62,22	62,39	62,6
15. Manggarai Barat	61,65	62,58	63,50	63,89	64,17
16. Sumba Tengah	59,39	60,07	61,01	61,53	61,8
17. Sumba Barat Daya	61,46	61,89	62,6	62,28	62,29
18. Nagekeo	64,74	65,35	65,88	65,81	65,82
19. Manggarai Timur	58,51	59,49	60,47	60,85	61,37
20. Sabu Raijua	55,22	55,79	56,66	57,02	57,03
21. Malaka	58,9	59,66	60,34	60,21	60,42
22. Kota Kupang	78,25	78,84	79,55	79,71	79,74
NTT	63,73	64,39	65,23	65,19	65,28

Sumber/Source: BPS Provinsi NTT/ BPS - Statistics of NTT Province

ST 2023

SENSUS PERTANIAN

BerAKHLAK

Berorientasi Pelayanan Akuntabel Kompeten
Harmonis Loyal Adaptif Kolaboratif

DATA
MENCERDASKAN BANGSA
Enlighten The Nation



**BADAN PUSAT STATISTIK
KABUPATEN KUPANG**

Jalan Timor Raya KM.36, Oelamasi

Website : saburaijuakab.bps.go.id

Mailbox : bps5303@bps.go.id

ISSN 2301-8615



9 772301 861000