

KABUPATEN ROTE NDAO DALAM ANGKA

ROTE NDAO REGENCY IN FIGURES
2022



**BADAN PUSAT STATISTIK
KABUPATEN ROTE NDAO**
Statistics of Rote Ndao Regency

KABUPATEN ROTE NDAO DALAM ANGKA

ROTE NDAO REGENCY IN FIGURES

2022



KKabupaten Rote Ndao Dalam Angka 2022
Rote Ndao Regency in Figures 2022

ISBN : 978-602-5953-53-8
No. Publikasi/Publication Number : 53140.2204
Katalog/Catalog : 1102001.5314

Ukuran Buku/Book Size : 14,80 cm x 21,00 cm
Jumlah Halaman/Number of Pages : xxvi+ 331 halaman

Naskah/Manuscript :
Badan Pusat Statistik Kabupaten Rote Ndao
Statistics of Rote Ndao Regency

Penyunting/ Editor :
Badan Pusat Statistik Kabupaten Rote Ndao
Statistics of Rote Ndao Regency

Gambar Kover Oleh/Cover Designed by :
Badan Pusat Statistik Kabupaten Rote Ndao
Statistics of Rote Ndao Regency

Ilustrasi Kover/Cover Illustration :
Kantor Bupati Rote Ndao

Diterbitkan Oleh/Published by :
© **Badan Pusat Statistik Kabupaten Rote Ndao**
© **Statistics of Rote Ndao Regency**

Dicetak Oleh/Printed by :
CV. Azka Putra Pratama

Dilarang mengumumkan, mendistribusikan, mengomunikasikan, dan/atau menggandakan sebagian atau seluruh isi buku ini untuk tujuan komersial tanpa ijin tertulis dari Badan Pusat Statistik.

Prohibited to announce, distribute, communicate, and/or copy part or all of this book for commercial purpose without permission from BPS-Statistics Indonesia.

PETA WILAYAH KABUPATEN ROTE NDAO
MAP OF ROTE NDAO REGENCY



KEPALA BPS KABUPATEN ROTE NDAO
CHIEF STATISTICIAN OF ROTE NDAO REGENCY



Ir. Pieter Dikson R Balukh



KATA PENGANTAR

Kabupaten Rote Ndao Dalam Angka merupakan seri publikasi tahunan BPS Kabupaten Rote Ndao yang menyajikan beragam jenis data yang bersumber BPS dan instansi pemerintahan lain di wilayah Kabupaten Rote Ndao. Publikasi ini memuat gambaran umum tentang keadaan geografi dan iklim, pemerintahan, serta perkembangan kondisi sosial-demografi dan perekonomian di Kabupaten Rote Ndao. Untuk memudahkan pemahaman dan pemanfaatan data, publikasi ini dilengkapi dengan penjelasan teknis dari setiap jenis statistik yang ditampilkan.

Data yang disajikan dalam Kabupaten Rote Ndao dalam Angka memiliki lag satu tahun. Hal ini berarti data-data yang ditampilkan pada Kabupaten Rote Ndao dalam Angka 2019 adalah merupakan kumpulan data tahun 2018. Beberapa tabel tertentu menyajikan data hingga beberapa periode ke belakang untuk melihat perkembangannya. Untuk mempermudah akses terhadap data Kabupaten Rote Ndao dalam Angka 2019, serial data ini dapat dibaca dan diunduh melalui website BPS Kabupaten Rote Ndao (www.rotendaokab.bps.go.id) tanpa berbayar.

Publikasi ini dapat terwujud berkat kerja sama dan partisipasi dari berbagai pihak. Kepada semua pihak yang telah memberikan kontribusi, kami sampaikan penghargaan dan terima kasih. Mudah-mudahan statistik yang disajikan memberi manfaat bagi banyak pihak untuk berbagai keperluan. Kami juga mengharapkan tanggapan dan saran dari pengguna publikasi ini untuk perbaikan dan peningkatan kualitas di publikasi berikutnya.

Ba'a , Februari 2022

Kepala BPS

Kabupaten Rote Ndao

Ir. Pieter Dikson R Balukh



PREFACE

Rote Ndao Regency in Figures is an annual publication presenting various data from Statistics of Rote Ndao Regency and other agencies. The publication provides general pictures of geographic and climate conditions, government, and key socio-demographic and economic characteristic of Rote Ndao Regency. Technical notes for each statistics are also featured in this publication to provide a better understanding in interpreting the data.

The data presented in Rote Ndao Regency in Figures has one-year lag. In the meaning that the data displayed in Rote Ndao Regency in Figures 2020 is a collection of data by 2019. In the some specific table presents data for several periods over backwards to see how this develops. This publication and a series of the tables by subject can be read and downloaded on our websites (www.rotendaokab.bps.go.id) for free as our commitment to provide an immediate and easier access to the data.

The release of the publication has been made possible due to the assistance and contribution of various government institutions and private organizations. To all parties who have been involved in the completion of this publication, I would like to express my high appreciation and gratitude. Hopefully this publication will be a usefull resource for any purposes. Comments and suggestions to improve the publication are always welcome.

*Ba'a , February 2022
Chief Statistician of
Rote Ndao regency*

Ir. Pieter Dikson R Balukh

DAFTAR ISI / CONTENTS

	Halaman <i>Page</i>
Kata Pengantar/ <i>Preface</i>	vii
Daftar Isi/ <i>Contents</i>	ix
Daftar Tabel/ <i>List of Tables</i>	xi
Daftar Gambar/ <i>List of Figures</i>	xxix
Daftar Singkatan/ <i>List of Abbreviations</i>	xxxiv
Statistik Kunci/ <i>Key Statistics</i>	xxxv
1. Geografi dan Iklim/ <i>Geography and Climate</i>	1
2. Pemerintahan/ <i>Government</i>	15
3. Penduduk dan Ketenagakerjaan/ <i>Population and Employment</i>	43
4. Sosial dan Kesejahteraan Rakyat/ <i>Social and Welfare</i>	67
5. Pertanian, Kehutanan, Peternakan, dan Perikanan/ <i>Agriculture, Forestry, Livestock, and Fishery</i>	143
6. INDUSTRI, PERTAMBANGAN DAN ENERGI/ <i>INDUSTRY, MINING AND ENERGY</i>	211
8. Transportasi dan Komunikasi/ <i>Transportation and Communication</i>	243
9. Perbankan, Koperasi, dan Harga-harga/ <i>Banking, Cooperative, dan Prices</i>	267
10. Pengeluaran Penduduk/ <i>Population Expenditure</i>	277
11. Perdagangan/ <i>Trade</i>	285
12. Sistem Neraca Regional/ <i>System of Regional Accounts</i>	299
13. Perbandingan Antar Kabupaten/Kota/ <i>Regency/Municipal Comparison</i>	321

DAFTAR TABEL/LIST OF TABLES

Halaman
Page

1.	GEOGRAFI DAN IKLIM/GEOGRAPHY AND CLIMATE	1
1.1	KEADAAN GEOGRAFI	8
	GEOGRAPHY CONDITION	8
1.1.1	Luas Kecamatan dan Jumlah Pulau Menurut Kecamatan	8
	di Kabupaten Rote Ndao, 2021	8
	Total Area and Number of Islands by district in Rote Ndao ..	
	Regency, 2021	8
1.1.2	Tinggi Wilayah dan Jarak ke Ibu kota di Kabupaten Rote	10
	Ndao, 2021	10
	Altitude and Distance to the Capital in Rote Ndao Regency, 10	
	2021	10
1.1.3	Luas Daerah menurut pulau yang dihuni di Kabupaten	11
	Rote Ndao, 2020.....	11
	Total Area by inhabited island in Rote Ndao Regency,	11
	2021	11
1.2	KEADAAN IKLIM	12
	CLIMATE CONDITION	12
1.2.1	Pengamatan Unsur Iklim Menurut Bulan di Stasiun	12
	Meteorologi D.C Saudale Rote, 2021	12
	Observation of Climate Elements By Months at Meteorologi ..	12
	D.C Saudale Rote Station, 2021	12
2.	PEMERINTAHAN/GOVERNMENT	15
2.1	WILAYAH ADMINISTRATIF	23
	ADMINISTRATIVE AREA	23
2.1.1	Jumlah Desa ¹ /Kelurahan Menurut Kecamatan di Kabupaten Rote Ndao,	
	2017–2021	23
	<i>Number of Villages¹/Kelurahan by District in Rote Ndao Regency, 2017–</i>	
	<i>2021</i>	<i>23</i>
2.2	DEWAN PERWAKILAN RAKYAT DAERAH	24
	REGIONAL HOUSE OF REPRESENTATIVE	24
2.2.1	Jumlah Anggota Dewan Perwakilan Rakyat Daerah Menurut Partai Politik	
	dan Jenis Kelamin di Kabupaten/Kota Rote Ndao, 2021	24

	<i>Number of Regional House of Representatives's Members by Political Parties and Sex in Rote Ndao Regency/Municipality 2021</i>	24
2.2.2	Jumlah Anggota DPRD Kabupaten Rote Ndao menurut Pendidikan Tertinggi dan Jenis Kelamin di Kabupaten Rote Ndao, Periode 2020-2024	25
	<i>Number of Parliament Members of Rote Ndao Regency by Educational Level and Sex in Rote Ndao Regency, 2020-2024</i>	25
2.3	SUMBER DAYA MANUSIA.....	26
	HUMAN RESOURCES	26
2.3.1	Jumlah Pegawai Negeri Sipil Menurut Jabatan dan Jenis Kelamin di Kabupaten/Kota Rote Ndao, Desember 2020 dan Desember 2021.....	26
	<i>Number of Civil Servants by Occupation and Sex in Rote Ndao Regency/ Municipality, December 2020 dan December 2021</i>	26
2.3.2	Jumlah Pegawai Negeri Sipil Menurut Tingkat Pendidikan dan Jenis Kelamin di Kabupaten/Kota Rote Ndao, Desember 2020 dan Desember 2021	28
	<i>Number of Civil Servants by Educational Level and Sex in Rote Ndao Regency/Municipality, Desember 2020 dan Desember 2021</i>	28
2.3.3	Jumlah Pegawai Negeri Sipil Menurut Tingkat Kepangkatan dan Jenis Kelamin di Kabupaten Rote Ndao, Desember 2020 dan Desember 2021.....	30
	<i>Number of Civil Servants by Hierarchy and Sex in Rote Ndao Regency, Desember 2020 dan Desember 2021</i>	30
2.3.4	Jumlah Pegawai Negeri Sipil Daerah Menurut Dinas/ Instansi Pemerintah dan Jenis Kelamin di Kabupaten Rote Ndao, Desember 2020 dan Desember 2021	32
	<i>Number of Regional Civil Servants by Institution and Sex in the Rote Ndao Regency, Desember 2020 dan Desember 2021</i>	32
2.4	KEUANGAN PEMERINTAH	38
	GOVERNMENT FINANCE	38
2.4.1	Realisasi Pendapatan Pemerintah Kabupaten Rote Ndao Menurut Jenis Pendapatan (ribu rupiah), 2018–2021	38
	<i>Actual Rote Ndao Regency Government Revenues by Kind of Revenues (thousand rupiahs), 2018–2021</i>	38
2.4.2	Realisasi Belanja Pemerintah Kabupaten Rote Ndao Menurut Jenis Belanja (ribu rupiah), 2018–2021	40

	<i>Actual Rote Ndao Regency Government Expenditures by Kind of Expenditures (thousand rupiahs), 2018–2021</i>	40
3.	PENDUDUK DAN KETENAGAKERJAAN/POPULATION AND EMPLOYMENT	43
3.1	PENDUDUK.....	52
	POPULATION.....	52
3.1.1	Penduduk, Laju Pertumbuhan Penduduk, Distribusi Persentase Penduduk, Kepadatan Penduduk, Rasio Jenis Kelamin Penduduk Menurut Kecamatan, 2010 dan 2020	52
	<i>Population, Population Growth Rate, Percentage Distribution of Population, Population Density, and Population Sex Ratio by District, 2010 and 2020.....</i>	52
3.1.2	Jumlah Penduduk Menurut Kelompok Umur dan Jenis Kelamin, 2021	57
	<i>Population by Age Groups and Sex, 2021</i>	57
	<i>Birth Certificate.....</i>	58
	<i>Marriage Certificate.....</i>	58
3.1.3	Banyaknya Kutipan Akta Kelahiran dan Akta Nikah yang Dikeluarkan Menurut Kecamatan di Kabupaten Rote Ndao, 2021	58
	<i>Number of Birth Certificate and Marriage Certificate Issued by District in Rote Ndao Regency, 2021</i>	58
3.2	KETENAGAKERJAAN	59
	EMPLOYMENT	59
3.2.1	Penduduk Berumur 15 Tahun Keatas Menurut Jenis Kegiatan Utama Selama Seminggu yang Lalu dan Jenis Kelamin, 2021	59
	<i>Population Aged 15 Years and Over by Types of Activity during the Previous Week and Sex, 2021</i>	59
3.2.2	Penduduk Berumur 15 Tahun ke Atas yang Bekerja Selama Seminggu yang Lalu Menurut Jumlah Jam Kerja pada Pekerjaan Utama dan Lapangan Pekerjaan Utama di Kabupaten Rote Ndao, 2021	60
	<i>Population 15 Years who Worked During The Previous Week by Main Industry in Rote Ndao regency, 2021</i>	60
	Age Group.....	61
3.2.3	Penduduk Berumur 15 Tahun ke Atas yang Bekerja Selama Seminggu yang Lalu Menurut Jenis kelamin Kelompok Umur di Kabupaten Rote	

	Ndao, 2021	61
	Population 15 Years who Worked During The Previous Week by Sex and Age Group During The Previous Week by Age Group in Rote Ndao Regency, 2021	61
3.2.4	Penduduk Berumur 15 Tahun Keatas yang Bekerja Selama Seminggu yang Lalu Menurut Status Pekerjaan Utama dan Jenis Kelamin di Kabupaten Rote Ndao,2021	
	Population 15 Years of Age and Over Who Worked During The Previous Week by Main Employment Status and Sex in Rote Ndao Regency, 2021	62
3.2.5	Upah Minimum Regional di Provinsi Nusa Tenggara Timur Menurut Nomor Tanggal dan Tanggal Mulai Berlaku SK, 2012-2021	63
	<i>Minimum Regional Wage in Nusa Tenggara Timur Province by Number Date and Date of Validity of the Decree, 2012-2021</i>	<i>63</i>
3.2.6	Jumlah Pencari Kerja Terdaftar Menurut Kecamatan dan Jenis Kelamin, 2021	64
	<i>Number of Registered Job Applicants by Discrit and Sex, 2021</i>	<i>64</i>
3.2.7	Jumlah Penempatan/Pemenuhan Tenaga Kerja Menurut Kecamatan dan Jenis Kelamin, 2021	65
	<i>Number of Placement of Workers by District and Sex, 2021</i>	<i>65</i>
3.2.8	Jumlah Warga Transmigran Menurut Kecamatan dan Jenis Kelamin, 2021	66
	<i>Number of Transmigrant Residents by District and Sex, 2021</i>	<i>66</i>
4.	SOSIAL DAN KESEJAHTERAAN RAKYAT/SOCIAL AND WELFARE	67
4.1	PENDIDIKAN	82
	EDUCATION	82
4.1.1	Jumlah Sekolah, Guru, dan Murid Taman Kanak-Kanak (TK) di Bawah Kementerian Pendidikan dan Kebudayaan Menurut Kecamatan di Kabupaten Rote Ndao, 2020/2021 dan 2021/2022	82
	<i>Number of Schools, Teachers, and Pupils in Kindergarten Under The Ministry of Education and Culture by District in Rote Ndao Regency, 2020/2021 and 2021/2022</i>	<i>82</i>
4.1.2	Jumlah Sekolah, Guru, dan Murid Raudatul Athfal (RA) di Bawah Kementerian Agama Menurut Kecamatan di Kabupaten Rote Ndao, 2020/2021 dan 2021/2022	85
	<i>Number of Schools, Teachers, and Pupils in Raudatul Athfal (RA) Under The</i>	

	<i>Ministry of Religious Affairs by District in Rote Ndao Regency, 2020/2021 and 2021/2022</i>	85
4.1.3	Jumlah Sekolah, Guru, dan Murid Sekolah Dasar (SD) di Bawah Kementerian Pendidikan dan Kebudayaan Menurut Kecamatan di Kabupaten Rote Ndao, 2020/2021 dan 2021/2022 <i>Number of Schools, Teachers, and Pupils in Primary Schools Under The Ministry of Education and Culture by District in Rote Ndao Regency, 2020/2021 and 2021/2022</i>	86
4.1.4	Jumlah Sekolah, Guru, dan Murid Madrasah Ibtidaiyah (MI) di Bawah Kementerian Agama Menurut Kecamatan Menurut Kecamatan di Kabupaten Rote Ndao, 2020/2021 dan 2021/2022 <i>Number of Schools, Teachers, and Pupils in Madrasah Ibtidaiyah (MI) Under The Ministry of Religious Affairs by District in Rote Ndao Regency, 2020/2021 and 2021/2022</i>	89
4.1.5	Jumlah Sekolah, Guru, dan Murid Sekolah Menengah Pertama (SMP) di Bawah Kementerian Pendidikan dan Kebudayaan Menurut Kecamatan di Kabupaten Rote Ndao, 2020/2021 dan 2021/2022 <i>Number of Schools, Teachers, and Pupils in Lower Secondary Schools Under The Ministry of Education and Culture by District in Rote Ndao Regency, 2020/2021 and 2021/2022</i>	92
4.1.6	Jumlah Sekolah, Guru, dan Murid Madrasah Tsanawiyah (MTs) di Bawah Kementerian Agama Menurut Kecamatan di Kabupaten Rote Ndao, 2020/2021 dan 2021/2022 <i>Number of Schools, Teachers, and Pupils in Madrasah Tsanawiyah (MTs) Under The Ministry of Religious Affairs by District in Rote Ndao Regency, 2020/2021 and 2021/2022</i>	95
4.1.7	Jumlah Sekolah, Guru, dan Murid Sekolah Menengah Atas (SMA) di Bawah Kementerian Pendidikan dan Kebudayaan Menurut Kecamatan di Kabupaten Rote Ndao, 2020/2021 dan 2021/2022 <i>Number of Schools, Teachers, and Pupils in Upper Secondary Schools Under The Ministry of Education and Culture by District in Rote Ndao Regency, 2020/2021 and 2021/2022</i>	98
4.1.8	Jumlah Sekolah, Guru, dan Murid Sekolah Menengah Kejuruan (SMK) di Bawah Kementerian Pendidikan dan Kebudayaan Menurut Kecamatan di Kabupaten Rote Ndao, 2020/2021 dan 2021/2022 <i>Number of Schools, Teachers, and Pupils in Vocational High Schools Under</i>	101

	<i>The Ministry of Education and Culture by District in Rote Ndao Regency, 2020/2021 and 2021/2022.....</i>	101
4.1.9	Jumlah Sekolah, Guru, dan Murid Madrasah Aliyah (MA) di Bawah Kementerian Agama Menurut Kecamatan di Kabupaten Rote Ndao, 2020/2021 dan 2021/2022 <i>Number of Schools, Teachers, and Pupils in Madrasah Aliyah (MA) Under the Ministry of Religious Affairs by District in Rote Ndao Regency, 2020/2021 and 2021/2022</i>	104
4.1.10	Jumlah Desa ¹ /Kelurahan yang Memiliki Fasilitas Sekolah Menurut Kecamatan dan Tingkat Pendidikan di Kabupaten Rote Ndao, 2018–2021 <i>Number of Villages¹/Kelurahan Having Educational Facilities by District and Educational Level in Rote Ndao Regency, 2018–2021.....</i>	107
4.1.11	Angka Partisipasi Murni (APM) dan Angka Partisipasi Kasar (APK) Menurut Jenjang Pendidikan di Kabupaten Rote Ndao, 2020 dan 2021..... <i>Net Participation Rates and Gross Participation Rates by Educational Level in Rote Ndao Regency, 2020 and 2021</i>	112
4.1.12	Persentase Penduduk Berumur 15 Tahun ke Atas yang Melek Huruf Menurut Kelompok Umur di Kabupaten Rote Ndao, 2020 dan 2021..... <i>Percentage of Literate People Aged 15 Years and Over by Age Group in Rote Ndao Regency, 2020 and 2021.....</i>	113
4.2	KESEHATAN	114
	HEALTH.....	114
4.2.1	Jumlah Desa ¹ /Kelurahan Yang Memiliki Sarana Kesehatan Menurut Kecamatan di Kabupaten Rote Ndao, 2018–2021 <i>Number of Villages¹/Kelurahan Having Health Facilities by District in Rote Ndao Regency, 2018–2021</i>	114
4.2.2	Jumlah Fasilitas Kesehatan Menurut Kecamatan di Kabupaten Rote Ndao, 2021 <i>Number of Health Facilities by District in Rote Ndao Regency, 2021</i>	120
4.2.3	Jumlah Tenaga Kesehatan Menurut Kecamatan di Kabupaten Rote Ndao, 2021 <i>Number of Health Personnel by District in Rote Ndao Regency, 2021 ...</i>	122
4.2.4	Jumlah Dokter Spesialis, Dokter Umum, dan Dokter Gigi Menurut Sarana Pelayanan Kesehatan di Kabupaten Rote Ndao, 2021	124

	<i>Number of Specialist, General Practitioner and Dentist by Health Services in Rote Ndao Regency, 2021</i>	124
4.2.5	Jumlah Kelahiran Menurut Kecamatan dan Penolong Kelahiran di Kabupaten Rote Ndao, 2021	125
	<i>Number of Birth by District and Birth Attendant in Rote Ndao Regency, 2021</i>	125
4.2.6	Jumlah Balita yang Pernah Mendapat Imunisasi Menurut Kecamatan dan Jenis Imunisasi di Kabupaten Rote Ndao, 2021	126
	<i>Number of Children Under Five Years Who Had Measles Immunization and Type of Immunization by District in Rote Ndao Regency, 2021</i>	126
4.2.7	Jumlah dan Persentase Kasus 10 Jenis Penyakit Terbanyak di Kabupaten Rote Ndao, 2021	127
	<i>Number and Percentage of Top 10 Diseases Cases by Rote Ndao Regency, 2021</i>	127
4.2.8	Jumlah Bayi Lahir Hidup, Bayi Berat Badan Lahir Rendah (BBLR), dan Balita Bergizi Buruk Menurut Kecamatan di Kabupaten Rote Ndao, 2021	128
	<i>Number of Baby Born, Low Birth Weight Newborn (LBWN) and Children Under Five Years Who Had Nutrition Bad by Distrik in Rote Ndao Regency, 2021</i>	128
4.2.9	Jumlah Ibu Hamil, Melakukan Kunjungan K1, Melakukan Kunjungan K4, dan Mendapat Tablet Zat Besi (Fe) di Kabupaten Rote Ndao, 2016-2021	129
	<i>Number of Pregnant Mother, Pregnant Mother Visit (K1, K4), and Received Iron Tablets in Rote Ndao Regency 2016- 2021</i>	129
4.2.10	Jumlah Kematian Ibu Maternal Kabupaten Rote Ndao Menurut Kecamatan, 2021	130
	<i>Number of Maternal Death in Rote Ndao Regency by Districts, 2021....</i>	130
4.2.11	Jumlah Kasus HIV/AIDS, IMS, DBD, Diare, TB, dan Malaria Menurut Kecamatan di Kabupaten Rote Ndao, 2021	131
	<i>Number of HIV/AIDS, IMS, DHF, Diarrhea, Tuberculosis and Malaria by District in Rote Ndao Regency, 2021</i>	131
4.2.12	Jumlah Pasangan Usia Subur (PUS) dan Peserta KB Aktif Menurut Kecamatan di Kabupaten Rote Ndao, 2021	132
	<i>Number of Children Under Five Years Who Had Measles Number of Couples of Reproductive Age and Active Family Planning Acceptors by District in Rote</i>	

	Halaman Page
<i>Ndao Regency, 2021</i>	132
4.3 AGAMA DAN SOSIAL LAINNYA	134
RELIGION AND OTHER SOCIAL AFFAIRS	134
4.3.1 Jumlah Penduduk Menurut Kecamatan dan Agama yang Dianut di Kabupaten Rote Ndao, 2021	134
<i>Population by District and Religion in Rote Ndao Regency, 2021</i>	134
4.3.2 Jumlah Tempat Peribadatan Menurut Kecamatan di Kabupaten Rote Ndao, 2021	135
<i>Number of Places of Worship by District in Rote Ndao Regency, 2021</i> ...	135
4.3.3 Jumlah Desa ¹ /Kelurahan yang Mengalami Bencana Alam ² Menurut Kecamatan di Kabupaten Rote Ndao, 2019–2021	136
<i>Number of Villages¹/Kelurahan that Had Natural Disaster² by District in Rote Ndao Regency, 2019–2021</i>	136
4.4 KEMISKINAN	139
POVERTY	139
4.4.1 Garis Kemiskinan, Jumlah, dan Persentase Penduduk Miskin di Kabupaten Rote Ndao, 2013–2021.....	139
<i>Poverty Line, Number, and Percentage of Poor People in Rote Ndao Regency, 2013–2021</i>	139
4.4.2 Indeks Kedalaman Kemiskinan dan Indeks Keparahan Kemiskinan di Kabupaten Rote Ndao, 2013–2021.....	140
<i>Poverty Gap Index and Poverty Severity Index in Rote Ndao Regency, 2013–2021</i>	140
4.5 KRIMINALITAS	141
CRIMINALITY	141
4.5.1 Jumlah Tindak Pidana Menurut Kepolisian Sektor di Kabupaten Rote Ndao, 2021	141
<i>Number of Crime by Police Sector Office in Rote Ndao Regency, 2021</i> ...	141
4.5.2 Persentase Penyelesaian Tindak Pidana Menurut Kepolisian Sektor di Kabupaten Rote Ndao, 2019-2021	142
<i>Percentage of Clearance Rate of Crime by Police Sector Office in Rote Ndao Regency, 2019-2021</i>	142
5. PERTANIAN, KEHUTANAN, PETERNAKAN, DAN PERIKANAN/ AGRICULTURE, FORESTRY, LIVESTOCK, AND FISHERY .	143

5.1	TANAMAN PANGAN	156
	FOOD CROPS	156
5.1.1	Luas Panen, Produksi, dan Produktivitas Padi Sawah Menurut Kecamatan, 2021	156
	<i>Harvested Area, Production and Productivity of Wet Land Paddy by District, 2021</i>	<i>156</i>
5.1.2	Luas Panen, Produksi, dan Produktivitas Padi Sawah Menurut Jenis Pengairan dan Kecamatan, 2021	157
	<i>Harvested Area, Production and Productivity of Wet Land Paddy by Tipe Irrigation and District, 2021</i>	<i>157</i>
5.1.3	Luas Panen, Produksi, dan Produktivitas Jagung dan Sorgum Menurut Kecamatan, 2021	159
	<i>Harvested Area, Production and Productivity of Sorghum and Soybean by District, 2021</i>	<i>159</i>
5.1.4	Luas Panen, Produksi, dan Produktivitas Kacang Tanah dan Kacang Hijau Menurut Kecamatan, 2021	161
	<i>Harvested Area, Production and Productivity of Peanuts and Mungbean by District, 2021</i>	<i>161</i>
5.1.5	Luas Panen, Produksi, dan Produktivitas Ubi Kayu dan Ubi Jalar Menurut Kecamatan, 2021	163
	<i>Harvested Area, Production and Productivity of of Cassava and Sweet Potatoes by District, 2021</i>	<i>163</i>
5.2	HORTIKULTURA	165
	HORTICULTURE.....	165
5.2.1	Luas Panen Tanaman Sayuran Menurut Kecamatan dan Jenis Tanaman di Kabupaten Rote Ndao (ha), 2020 dan 2021	165
	<i>Harvested Area of Vegetables by District and Kind of Plant in Rote Ndao Regency (ha), 2020 and 2021</i>	<i>165</i>
5.2.2	Produksi Tanaman Sayuran Menurut Kecamatan dan Jenis Tanaman di Kabupaten Rote Ndao (kuintal), 2020 dan 2021	169
	<i>Production of Vegetables by District and Kind of Plant in Rote Ndao Regency (quintall), 2020 and 2021</i>	<i>169</i>
5.2.3	Luas Panen Tanaman Sayuran dan Buah–Buahan Semusim Menurut Jenis Tanaman di Kabupaten Rote Ndao (ha), 2018–2021	173
	<i>Harvested Area of Seasonal Vegetables and Fruits by Kind of Plant in Rote Ndao Regency (ha), 2018–2021</i>	<i>173</i>
5.2.4	Produksi Tanaman Sayuran dan Buah–Buahan Semusim Menurut Jenis	

	Tanaman di Kabupaten Rote Ndao (kw), 2018–2021	174
	<i>Production of Seasonal Vegetables and Fruits by Kind of Plant in Rote Ndao Regency (qui), 2018–2021</i>	<i>174</i>
5.2.5	Luas Panen Tanaman Biofarmaka Menurut Kecamatan dan Jenis Tanaman di Kabupaten Rote Ndao (m ²), 2020-2021	175
	<i>Harvested Area of Medicinal Plants by District and Kind of Plant in Rote Ndao Regency (m²), 2020-2021</i>	<i>175</i>
5.2.6	Produksi Tanaman Biofarmaka Menurut Kecamatan dan Jenis Tanaman di Kabupaten Rote Ndao (kg), 2020 dan 2021	177
	<i>Production of Medicinal Plants by District and Kind of Plant in Rote Ndao Regency(kg) 2020 and 2021</i>	<i>177</i>
5.2.7	Luas Panen Tanaman Biofarmaka Menurut Jenis Tanaman di Kabupaten Rote Ndao (m ²), 2018-2021	179
	<i>Harvested Area of Medicinal Plants by Kind of Plant in Rote Ndao Regency (m²), 2018-2021</i>	<i>179</i>
5.2.8	Produksi Tanaman Biofarmaka Menurut Jenis Tanaman di Kabupaten Rote Ndao (kg), 2018-2021	180
	<i>Production of Medicinal Plants by Kind of Plant in Rote Ndao Regency (kg), 2018-2021</i>	<i>180</i>
5.2.9	Luas Panen Tanaman Hias Menurut Kecamatan dan Jenis Tanaman di Kabupaten Rote Ndao (m ²), 2020-2021	181
	<i>Harvested Area of Ornamental Plants by District and Kind of Plant in Rote Ndao Regency (m²), 2020-2021</i>	<i>181</i>
5.2.10	Produksi Tanaman Hias Menurut Kecamatan dan Jenis Tanaman di Kabupaten Rote Ndao, 2021	183
	<i>Production of Ornamental Plants by District and Kind of Plant in Rote Ndao Regency, 2021</i>	<i>183</i>
5.2.11	Luas Panen Tanaman Hias Menurut Jenis Tanaman di Kabupaten Rote Ndao (m ²), 2018-2021	185
	<i>Harvested Area of Ornamental Plants by Kind of Plant in Rote Ndao Regency (m²), 2018-2021</i>	<i>185</i>
5.2.12	Produksi Tanaman Hias Menurut Jenis Tanaman di Kabupaten Rote Ndao (tangkai), 2018-2021	186
	<i>Production of Ornamental Plants by Kind of Plant in Rote Ndao Regency (stalks), 2018-2021</i>	<i>186</i>
5.2.13	Produksi Buah-buahan Menurut Kecamatan dan Jenis Tanaman di Kabupaten Rote Ndao (kw), 2020-2021	187
	<i>Production of Fruits by District and Kind of Plant in Rote Ndao Regency (qui),</i>	

	2020-2021	187
5.2.14	Produksi Buah–Buahan dan Sayuran Tahunan Menurut Jenis Tanaman di Kabupaten Rote Ndao (ton), 2018–20201	191
	<i>Production of Annual Fruits and Vegetables by Kind of Plant in Rote Ndao Regency (ton), 2018–2021</i>	191
5.3	PERKEBUNAN.....	192
	ESTATE CROPS	192
5.3.1	Luas Area Tanaman Perkebunan Menurut Kecamatan dan Jenis Tanaman di Kabupaten Rote Ndao (ha), 2020-2021	192
	<i>Planted Area of Estate Crops by District and Type of Cross in Rote Ndao Regency (ha), 2020-2021</i>	192
5.3.2	Produksi Perkebunan Menurut Kecamatan dan Jenis Tanaman di Kabupaten Rote Ndao (ton), 2020-2021	196
	<i>Production of Estate by District and Type of Crops in Rote Ndao Regency (ton), 2020-2021</i>	196
5.4	PETERNAKAN.....	200
	LIVESTOCK.....	200
5.4.1	Populasi Ternak Menurut Kecamatan dan Jenis Ternak (ekor), 2021 .	200
	<i>Livestock Population by District and Kind of Livestock, 2021</i>	200
5.4.2	Populasi Unggas Menurut Kecamatan dan Jenis Ternak (ekor), 2021	202
	<i>Poultry Population by District and Kind of Poultrys , 2021</i>	202
5.4.3	Jumlah Ternak yang Dipotong Pada Rumah Potong Hewan Menurut Kecamatan dan Jenis Ternak (ekor), 2021	203
	<i>Livestock Slaughtered of Slaughtering House by District and Kind of Livestock, 2021.....</i>	203
5.4.4	Banyaknya Rumah Potong Hewan dan Tempat Potong Hewan menurut Kecamatan , 2021	205
	<i>Number of Slaughtering House by District , 2021.....</i>	205
5.5	PERIKANAN	206
	FISHING.....	206
5.5.1	Jumlah Rumah Tangga Perikanan Tangkap Menurut Kecamatan dan Subsektor, 2021	206
	<i>Number of Fish Capture Household by District and Subsector, 2021</i>	206
5.5.2	Produksi Perikanan Laut dan Perikanan Darat Menurut Kecamatan (ton), 2021	207

	<i>Production of Marine Fisheries and Inland Fisheries by District (ton), 2021</i>	207
5.5.3	Jumlah Perahu/Kapal Menurut Kecamatan dan Jenis Kapal, 2021 <i>Number of Fishing Boats by District and Type of Boat, 2021</i>	208
5.5.4	Produksi Laut Non Ikan Menurut Jenis dan Kecamatan (ton), 2021 .. <i>Marine Non-Fish Production by Kind and District (ton), 2021</i>	209
6.	INDUSTRI, PERTAMBANGAN DAN ENERGI/INDUSTRY, MINING AND ENERGY	211
	<i>Number of Electricity Customers by District, 2021</i>	216
	<i>Number of PDAM Customers by Type of Consumers,</i>	217
	<i>2019- 2021</i>	217
6.1	INDUSTRI PENGOLAHAN.....	218
	MANUFACTURING INDUSTRY	218
6.1.1	Jumlah Perusahaan dan Tenaga Kerja Menurut Lapangan Usaha , 2020–2021	218
	<i>Number of Establishment and Worker by Main Industrial, 2020-2021 ..</i>	218
6.2	PERTAMBANGAN DAN ENERGI	219
	MINING AND ENERGY	219
6.2.1	Daya Terpasang, Produksi, dan Distribusi Listrik PT. PLN (Persero) pada Cabang/Ranting PLN Kabupaten Rote Ndao, 2019-2021	219
	<i>Installed Electricity Power, Production, and Distribution of PT. PLN (Persero) at PLN Branch Rote Ndao Regency, 2019-2021</i>	219
6.2.2	Jumlah Pelanggan Listrik Menurut Kecamatan di Kabupaten Rote Ndao, 2017–2021	220
	<i>Number of Electricity Customers by District in Rote Ndao Regency, 2017–2021</i>	220
6.2.3	Jumlah Pelanggan PDAM Menurut Jenis Konsumen, 2019-2021	221
	<i>Number of PDAM Customers by Type of Consumers, 2019-2021</i>	221
6.2.4	Jumlah Pelanggan, Pemakaian dan Nilai Pemakaian Air Minum Menurut Unit, 2021	222
	<i>Number of Customers, Consumption, Value of Water Consumption by Unit, 2021</i>	222
6.2.5	Jumlah Air yang Diproduksi, Dijual, Harga per M ³ dan Susut Transmisi Distribusi Menurut Unit, 2021	223
	<i>Number of Water Produced, Sold, Price per M³, Losses in Transmission and Distribution by Unit, 2021</i>	223

7.	INDUSTRI MANUFAKTUR/MANUFACTURING INDUSTRY	225
	<i>Number of Foreign and Domestic Visitors , 2016-2021.....</i>	<i>231</i>
7.1	Jumlah Akomodasi Hotel Menurut Kecamatan, 2021	232
	<i>Number of Hotel Accomodations by District, 2021</i>	<i>232</i>
7.2	Jumlah Hotel dan Rumah Makan/Restoran, 2016–20201	233
	<i>Number of Hotels and Restaurants, 2016–2021</i>	<i>233</i>
7.3	Jumlah Wisatawan Mancanegara dan Domestik, 2016-2021	234
	<i>Number of Foreign and Domestic Visitors , 2016-2021</i>	<i>234</i>
7.4	Obyek Wisata menurut Lokasi, dan Jenis Daya Tarik Obyek Wisata, 2021	235
	<i>Tourists Object by Location, and Type of Tourist Object, 2021</i>	<i>235</i>
8.	TRANSPORTASI DAN KOMUNIKASI/TRANSPORTATION AND COMMUNICATION	243
8.1	TRANSPORTASI.....	250
	TRANSPORTATION	250
8.1.1	Panjang Jalan ¹ Menurut Tingkat Kewenangan Pemerintahan di Kabupaten Rote Ndao (km), 2019–2021	250
	<i>Length of Roads¹ by Level of Government Authority in Rote Ndao Regency (km), 2019–20201</i>	<i>250</i>
8.1.2	Panjang Jalan Menurut Jenis Permukaan Jalan di Kabupaten Rote Ndao (km), 2019–2021	251
	<i>Length of Roads by Type of Road Surface in Rote Ndao Regency (km), 2019–2021</i>	<i>251</i>
8.1.3	Panjang Jalan Menurut Kondisi Jalan di Kabupaten Rote Ndao (km), 2019–2021	252
	<i>Length of Roads by Condition of Roads in Rote Ndao Regency (km), 2019– 2021</i>	<i>252</i>
8.1.4	Jumlah Kendaraan Bermotor Menurut Jenis Kendaraan di Kabupaten Rote Ndao (unit), 2021	253
	<i>Number of Motor Vehicles by Type of Vehicle in Rote Ndao Regency (Unit), 2021</i>	<i>253</i>
8.1.5	Jumlah Kunjungan Kapal Laut pada Setiap Pelabuhan Laut di Kabupaten Rote Ndao, 2021	254
	<i>Number of Ships Calls in Every Port by Type of Cruise in</i>	<i>254</i>
	<i>Rote Ndao Regency, 2021</i>	<i>254</i>
8.1.6	Jumlah Penumpang Kapal Laut pada Setiap Pelabuhan Laut di	

	Kabupaten Rote Ndao, 2021	255
	Number of Ship Passengers in Every Port by Type of Cruise	255
	in Rote Ndao Regency, 2021	255
	255	
8.1.7	Volume Bongkar Muat Barang dan Hewan pada Setiap Pelabuhan Laut di Kabupaten Rote Ndao, 2021	256
	Volume of Loaded/Unloaded Cargo and Cattle in Rote.....	256
	Ndao Regency by Port, 2021	256
8.1.8	Banyaknya Perjalanan, Arus Penumpang, Kendaraan dan Barang Melalui Angkutan Penyeberangan Ferry pada Pelabuhan Penyeberangan Pantai Baru di Kabupaten Rote Ndao, 2021	257
	Number of Ferries Trip, Passangers, Vehicles and Cargo by	257
	Pantai Baru Port in Rote Ndao Regency, 2021	257
8.1.9	Banyaknya Perjalanan, Arus Penumpang, Kendaraan dan Barang Melalui Angkutan Penyeberangan Ferry pada Pelabuhan Penyeberangan Batutua di Kabupaten Rote Ndao, 2021	258
	Number of Ferries Trip, Passangers, Vehicles and Cargo by	258
	Batutua Port in Rote Ndao Regency, 2021	258
8.1.10	Jumlah Kunjungan dan Penumpang Angkutan Penyeberangan Ferry yang Naik dan Turun Pada Pelabuhan Penyeberangan Pantai Baru di Kabupaten Rote Ndao Menurut Bulan, 2019.....	259
	Number of Ferries Visiting and Ferries' Passengers	259
	Embarking and Disembarking in Port of Pantai Baru-Rote.....	259
	Ndao Regency by Month, 2019.....	259
8.1.11	Banyaknya Pesawat dan Penumpang yang Datang dan Berangkat melalui Pelabuhan Udara Lekunik di Kabupaten Rote Ndao, 2020-2021	260
	Number of Arrival and Departure Airplanes via	260
	D. C. Saudale Airport in Rote Ndao Regency 2020-2021	260
8.1.12	Volume Bongkar Muat Bagasi dan Kargo Melalui Pelabuhan Udara Lekunik di Kabupaten Rote Ndao,	261
	2020-2021	261
	Volume of Loaded and Unloaded Airplane Cargoes via	261
	D. C. Saudale Airport, 2020 -2021	261
8.2	KOMUNIKASI.....	262
	COMMUNICATION	262
8.2.1	Jumlah Kantor Pos Pembantu Menurut Kecamatan di Kabupaten Rote Ndao, 2018–2021	262
	<i>Number of Post Offices Subsidiaries by Subdistrict in Rote Ndao Regency, 2018–2021</i>	<i>262</i>

8.2.2	Jumlah Surat Pos, Paket Pos, dan Wesel Pos yang Dikirim dan Diterima di Kabupaten Rote Ndao, 2021	263
	Number of Letter Post, Parcel Post Post and Postal Money	263
	Order in Rote Ndao Regency, 2021	263
8.2.3	Jumlah Pelanggan Telepon menurut Pengguna di Kabupaten Rote Ndao, 2010-2021	264
	Number of Telephone Costumers in Rote Ndao Regency,	264
	2010-2021	264
8.2.4	Jumlah Provider menurut kecamatan di Kabupaten Rote Ndao 2021	265
	Number of Provider in Rote Ndao Regency, 2021	265
	Number of Base Transeiver Station	266
8.2.5	Jumlah BTS menurut kecamatan di Kabupaten Rote Ndao 2021	266
	Number of Base Transeiver Station in Rote Ndao Regency,	266
	2021	266
9.	PERBANKAN, KOPERASI, DAN HARGA-HARGA/BANKING, COOPERATIVE, AND PRICES	267
9.1	KOPERASI	273
	COOPERATIVE	273
9.1.1	Jumlah Koperasi Aktif Menurut Kecamatan di Kabupaten Rote Ndao, 2018–2021	273
	Number of Active Cooperative by Subdistrict in Rote Ndao Regency, 2018–2021	273
9.1.2	Jumlah Koperasi Menurut Jenis Koperasi dan Kecamatan di Kabupaten Rote Ndao, 2021	274
	<i>Number of Cooperative by Kind of Cooperative and Subdistrict in Rote Ndao Regency, 2021</i>	<i>274</i>
9.2	HARGA	275
	PRICE	275
9.2	Harga Eceran Beberapa Jenis Barang Menurut Bulan di Kabupaten Rote Ndao (Ribu rupiah), 2021	275
	Retail Price of Some Strategic Commodities by Month in Rote Ndao Regency (thousand rupiahs), 2021	275
10.	PENGELUARAN PENDUDUK/POPULATION EXPENDITURE .	277
10.1	Rata-rata Pengeluaran per Kapita Sebulan Menurut Kelompok Komoditas (rupiah) di Kabupaten Rote Ndao, 2020 dan 2021	282
	<i>Monthly Average Expenditure per Capita by Commodity Group (rupiahs) in Rote Ndao Regency, 2020 and 2021</i>	<i>282</i>
10.2	Persentase Pengeluaran per Kapita Sebulan Menurut Kelompok	

	Komoditas di Kabupaten Rote Ndao, 2020 dan 2021.....	283
	<i>Percentage of Monthly Expenditure per Capita by Commodity Group in Rote Ndao Regency, 2020 and 2021.....</i>	283
10.3	Persentase Penduduk Menurut Golongan Pengeluaran Per Kapita Sebulan di Kabupaten Rote Ndao, 2021.....	284
	<i>Percentage of Population by Per Capita Spending Group a Month in Rote Ndao Regency, 2021.....</i>	284
11.	PERDAGANGAN/TRADE	285
	Perusahaan Berbadan Hukum.....	292
	<i>Establishments by Trade Scale.....</i>	292
11.1	Jumlah Perusahaan Menurut Bentuk Badan Hukum di Kabupaten Rote Ndao, 2019-2021.....	292
	<i>Number of Establishments by Trade Scale in Rote Ndao Regency, 2019-2021.....</i>	292
11.2	Jumlah Pedagang Menurut Kecamatan di Kabupaten Rote Ndao, 2021.....	293
	<i>Number of Traders by District and Scale in Rote Ndao Regency, 2021.....</i>	293
11.3	Jumlah Sarana Perdagangan Menurut Jenisnya di Kabupaten Rote Ndao, 2018–2021.....	294
	<i>Number of Trading Facilities by Type of Facility in Rote Ndao Regency, 2018–2021.....</i>	294
11.4	Penyaluran Komoditas Penting di Kabupaten Rote Ndao (Kg), 2018-2021.....	295
	<i>Number of Establishments by Business Sector in Rote Ndao Regency, 2018-2021.....</i>	295
11.3	Jumlah Pasar Tradisional, Jenis Pasar dan Nama Pasar Menurut Kecamatan di Kabupaten Rote Ndao, 2021.....	296
	<i>Number of Traditional Markets, Market Type and Name of Market by Districts in Rote Ndao Regency, 2021.....</i>	296
12.	SISTEM NERACA REGIONAL/SYSTEM OF REGIONAL ACCOUNTS	299
12.1.	Produk Domestik Regional Bruto Atas Dasar Harga Berlaku Menurut Lapangan Usaha di Kabupaten Rote Ndao (miliar rupiah), 2017–2021.....	309
	<i>Gross Regional Domestic Product at Current Market Prices by Industry in Rote Ndao Regency (billion rupiahs), 2017–2021.....</i>	309
12.2	Produk Domestik Regional Bruto Atas Dasar Harga Konstan 2010 Menurut Lapangan Usaha di Kabupaten Rote Ndao (miliar rupiah), 2017–2021.....	311

	<i>Gross Regional Domestic Product at 2010 Constant Market Prices by Industry in Rote Ndao Regency (billion rupiahs), 2017–2021</i>	311
12.3	Distribusi Persentase Produk Domestik Regional Bruto Atas Dasar Harga Berlaku Menurut Lapangan Usaha di Kabupaten Rote Ndao, 2017–2021	313
	<i>Percentage Distribution of Gross Regional Domestic Product at Current Market Prices by Industry in Rote Ndao Regency, 2017–2021</i>	313
12.4	Laju Pertumbuhan Produk Domestik Regional Bruto Atas Dasar Harga Konstan 2010 Menurut Lapangan Usaha di Kabupaten Rote Ndao (persen), 2017–2021	315
	<i>Growth Rate of Gross Regional Domestic Product at 2010 Constant Market Prices by Industry in Rote Ndao Regency (percent), 2017–2021</i>	315
12.5	Produk Domestik Regional Bruto Atas Dasar Harga Berlaku Menurut Jenis Pengeluaran di Kabupaten Rote Ndao (Juta rupiah), 2017–2021	317
	<i>Gross Regional Domestic Product at Current Market Prices by Type of Expenditure in Rote Ndao Regency (Million rupiahs), 2017–2021</i>	317
12.6	Produk Domestik Regional Bruto Atas Dasar Harga Konstan 2010 Menurut Jenis Pengeluaran di Kabupaten Rote Ndao (miliar rupiah), 2017–2021	318
	<i>Gross Regional Domestic Product at 2010 Constant Market Prices by Type of Expenditure in Rote Ndao Regency (billion rupiahs), 2017–2021</i>	318
12.7	Distribusi Produk Domestik Regional Bruto Atas Dasar Harga Berlaku 2010 Menurut Jenis Pengeluaran di Kabupaten Rote Ndao (miliar rupiah), 2017–2021	319
	<i>Distribution of Gross Regional Domestic Product at 2010 Current Market Prices by Type of Expenditure in Rote Ndao Regency (billion rupiahs), 2017–2021</i>	319
12.8	Pertumbuhan Produk Domestik Regional Bruto Atas Dasar Harga Konstan 2010 Menurut Jenis Pengeluaran di Kabupaten Rote Ndao (miliar rupiah), 2017–2021	320
	<i>Growth Rate of Gross Regional Domestic Product at 2010 Constant Market Prices by Type of Expenditure in Rote Ndao Regency (billion rupiahs), 2017–2021</i>	320
13.	PERBANDINGAN ANTAR KABUPATEN/KOTA/ REGENCY/MUNICIPAL COMPARISON	321
13.1	Jumlah Penduduk Menurut Kabupaten/Kota di Provinsi Nusa Tenggara Timur (ribu), 2017–2021	328
	<i>Population by Regency/Municipality in Nusa Tenggara Timur Province</i>	

	(thousand), 2016–2020.....	328
13.2	Laju Pertumbuhan Produk Domestik Regional Bruto Atas Dasar Harga Konstan 2010 Menurut Kabupaten/Kota di Provinsi Nusa Tenggara Timur (persen), 2017–2021	329
	<i>Rate of Growth of Gross Regional Domestic Products at Constant 2010 Prices by Regency/Municipality in Nusa Tenggara Timur Province (percent), 2017–2021</i>	<i>329</i>
13.3	Jumlah Penduduk Miskin Menurut Kabupaten/Kota di Provinsi Nusa Tenggara Timur (ribu), 2016–2020.....	330
	<i>Number of Poor Population by Regency/Municipality in Nusa Tenggara Timur Province (thousand), 2016–2020.....</i>	<i>330</i>
13.4	Indeks Pembangunan Manusia Menurut Kabupaten/Kota di Provinsi Nusa Tenggara Timur, 2016–2020.....	331
	<i>Human Development Index by Regency/Municipality in Nusa Tenggara Timur Province, 2016–2020.....</i>	<i>331</i>

DAFTAR GAMBAR/LIST OF FIGURES

		Halaman Page
1.1	Luas Kabupaten menurut Kecamatan (%), 2021 6 <i>Area of Subdistrict (%), 2021</i>	6
1.2	Jumlah hari hujan menurut bulan di Kabupaten Rote 7 Ndao (Hari), 2021 7 Number of rainy days by month in Rote Ndao regency7 (Day), 2021 7	
2.1	Jumlah Pegawai Negeri Sipil Menurut tingkat pendidikan21 Desember 202221 Number of Civil Servants by Educational Level,21 December 20211	21
2.2	Realisasi Pendapatan Pemerintah Kabupaten Rote Ndao,22 2018-2021122 Actual Rote Ndao Regency Government Revenues ,..... 22 2018–2022.....22	
3.1	Piramida Penduduk Kabupaten Rote Ndao, 2021.....50 <i>Population Pyramid of Rote Ndao Regency, 2021</i>	50
3.2	Penduduk Berumur 15 Tahun Keatas Menurut Jenis.....51 Kegiatan Utama Selama Seminggu yang Lalu, 202151 Population Aged 15 Years and Over by Types of Activity 51 during the Previous Week, 2021	
4.1	Kasus 10 Jenis Penyakit Terbanyak di Kabupaten80 Rote Ndao, 202180	80
	Top 10 Diseases Cases in Rote Ndao Regency, 2021	
4.2	Jumlah Tindak Pidana di Kabupaten Rote Ndao, 202181 Number of Crime in Rote Ndao Regency, 2021.....81	
5.1	Persentase Produksi Padi Menurut Kecamatan(ton),..... 154 2021	154
	<i>Percentage of Paddy Production by District (ton), 2021</i>	154

	Halaman Page
5.2	Produksi Buah–Buahan dan Sayuran Tahunan Menurut..... 155
	Jenis Tanaman (kw), 2021 155
6.1	Jumlah Pelanggan Listrik Menurut Kecamatan, 2021 216
6.2	Jumlah Pelanggan PDAM Menurut Jenis Konsumen, 217
	2019-2021 217
7.1	Jumlah Hotel dan Rumah Makan/Restoran, 2016–2021 230
	<i>Number of Hotels and Restaurants, 2016–2021</i> 230
 230
7.2	Jumlah Wisatawan Mancanegara dan Domestik, 231
	2016-2021 231
8.1	Panjang Jalan Menurut Kondisi Jalan di 248
	Kabupaten Rote Ndao (km), 2021 248
	Length of Roads by Condition of Roads in Rote Ndao 248
	Regency (km), 2021 248
8.2	Jumlah Kunjungan Kapal Laut pada Setiap Pelabuhan 249
	Laut di Kabupaten Rote Ndao, 2021 249
	Number of Ships Calls in Every Port by Type of Cruise in 249
	Rote Ndao Regency, 2021 249
9.1	Jumlah Koperasi Aktif Menurut Kecamatan, 2020..... 271
	Number of Active Cooperative by District in Rote Ndao 271
	Regency, 2020 271
9.2	Harga Eceran Beberapa Jenis Barang Menurut Bulan di 272
	Kabupaten Rote Ndao (Ribu rupiah), 2020 272
10.1	Persentase Pengeluaran per Kapita Sebulan Menurut 281
	Kelompok Komoditas di Kabupaten Rote Ndao, 2021 281
	<i>Percentage of Monthly Expenditure per Capita by</i> 281
	Commodity Group in Rote Ndao Regency, 2021 281
11.1	Jumlah Perusahaan Menurut Bentuk Badan Hukum di 290
	Kabupaten Rote Ndao, 2021 290
	Number of Establishments by Trade Scale in Rote Ndao 290
	Regency, 2021 290

11.2	Jumlah Pasar Tradisional Menurut Kecamatan di Kabupaten Rote Ndao, 2021	291
	Number of Traditional Markets by Districts in Rote Ndao Regency, 2021	291
12.1	Distribusi Persentase Produk Domestik Regional Bruto Atas Dasar Harga Berlaku Menurut Lapangan Usaha di Kabupaten Rote Ndao, 2020	307
	Percentage Distribution of Gross Regional Domestic Product at Current Market Prices by Industry in Rote Ndao Regency, 2020	307
12.2	Laju Pertumbuhan Produk Domestik Regional Bruto Atas Dasar Harga Konstan 2010 di Kabupaten Rote Ndao (persen), 2018–2021	308
	Growth Rate of Gross Regional Domestic Product at 2010 Constant Market Prices in Rote Ndao Regency (percent), 2018–2021	308
13.1	Jumlah Penduduk Miskin Menurut Kabupaten/Kota (ribu), 2016–2020	326
	Number of Poor Population by Regency/Municipality (thousand), 2016–2020	326
	326	
13.2	Laju Pertumbuhan PDRB (persen), 2016–2020	327
	Rate of Growth of GRD Products (percent), 2016–2020	327

PENJELASAN UMUM/EXPLANATORY NOTES

Tanda-tanda, satuan-satuan, dan lain-lainnya yang digunakan dalam publikasi ini adalah sebagai berikut:

Symbols, measurement units, and acronyms which are used in this publication, are as follows:

1. TANDA-TANDA/SYMBOLS

Data tidak tersedia/Data not available	: ...
Tidak ada atau nol /Null or zero	: -
Data dapat diabaikan/Data negligible	: 0
Tanda decimal/Decimal point	: ,
Data tidak dapat ditampilkan/Not applicable	: NA
Angka estimasi/Estimated figures	: e
Angka diperbaiki/Revised figures	: r
Angka sementara/Preliminary figures	: x
Angka sangat sementara/Very preliminary figures	: xx
Angka sangat sangat sementara/Very very preliminary figures	: xxx

2. SATUAN/UNITS

barel/barrel	: 158,99 liter/litres = 1/6,2898 m ³
hektar (ha)/hectare (ha)	: 10 000 m ²
kilometer (km)/kilometres (km)	: 1 000 meter/meters (m)
knot/knot	: 1,8523 km/jam (km/hour)
kuintal/quintal	: 100 kg
KWh	: 1 000 Watt hour
MWh	: 1 000 KWh
liter (untuk beras)/litre (for rice)	: 0,80 kg
MMSCF	: 1/35,3 m ³
metrik ton (m.ton)/metric ton (m. ton)	: 0,98421 long ton = 1 000 kg
ons/ounce	: 28,31 gram/grams
ton	: 1 000 kg

Satuan lain: buah, dus, butir, helai/lembar, kaleng, batang, pulsa, ton kilometer (ton-km), jam, menit, persen (%).

Other units: unit, pack, pieces, sheet, tin, pulse, ton-kilometres(ton-km), hour, minute, percent (%).

Perbedaan angka di belakang koma disebabkan oleh pembulatan angka.
The difference in decimal numbers is caused by rounding.

DAFTAR SINGKATAN/ LIST OF ABBREVIATIONS

SI	: Stasiun Iklim
SIMPK	: Stasiun Meteorologi Pertanian Khusus
t.t	: Tempat tidur
BCG	: Bacillus Calmette Guerin
DPT	: Difteri, Pertusis, Tetanus
TT	: Tetanus Toxoid
IOT	: Industri Obat Tradisional/ <i>Traditional Medicine Industry</i>
IKOT	: Industri Kecil Obat Tradisional/ <i>Traditional Medicine Small</i>
Alkes	: Alat kesehatan/ <i>Health Kits</i>
PKRT	: Perbekalan Kesehatan Rumah tangga/ <i>Household Health Logistics</i>
Kompl	: Komplemen/ <i>Complement</i>
IRTP	: Industri Pangan Produksi Rumah Tangga/ <i>Foods Home Industry</i>
PBF	: Pedagang Besar Farmasi/ <i>Pharmacy Whole-seller</i>
GFK	: Gudang Farmasi Kab/Kota/Regency/ <i>Municipality Pharmacy Warehouse</i>
RB	: Rumah Bersalin/ <i>Delivery House</i>
Pustu	: Puskesmas pembantu/ <i>Auxiliary Public Health Center</i>
BP	: Balai Pengobatan/ <i>Polyclinic</i>
TPS	: Tempat Pembuangan Sementara / <i>landfill</i>
Jamkesmas	: Jaminan kesehatan masyarakat miskin/ <i>Poor public health insurance</i>
PJKMU	: Program Jaminan Kesehatan Masyarakat Umum
SIUP	: Surat Ijin Usaha Perdagangan/ <i>Trading Permission Letter</i>
TDP	: Tanda Daftar Perusahaan/ <i>Company Registration Identity</i>
API	: Angka Pengenal Importir/ <i>Importer's Identity Number</i>

Statistik Kunci, 2017–2019

Key Statistics, 2017–2019

Rincian/Description	Satuan/Unit	2019	2020	2021
(1)	(2)	(5)	(6)	(7)
SOSIAL/SOCIAL				
Penduduk ¹ /Population ¹	juta/million	261,9	265,0	265,0
Laju Pertumbuhan Penduduk ¹ /Population Growth ¹	%	1,23 ¹	1,19	1,19
Angka Kelahiran Total-AKT ¹ /Total Fertility Rate-TFR ¹	anak/child	2,33	2,30	2,30
Angka Kematian Bayi-AKB (per 1000 kelahiran hidup) ¹ Infant Mortality Rate-IMR (per 1000 life births) ¹	bayi infant	25,1	24,6	24,6
Angka Harapan Hidup ¹ -e _y /Life Expectancy Rate ¹	tahun/years	71,1	71,2	71,2
Angka Melek Huruf Usia 15+/ <i>Literacy Rate Aged 15+</i>	%	95,5	95,7	95,7
Tingkat Partisipasi Angkatan Kerja -TPAK ² <i>Labour Force Participation Rate-LFPR²</i>	%	66,7 ³	67,3 ³	67,3 ³
Tingkat Pengangguran Terbuka-TPT ² <i>Unemployment Rate-UR²</i>	%	5,5 ⁴	5,3 ⁴	5,3 ⁴
Penduduk Miskin ⁵ /Poor People ⁴	juta/million	27,8	25,9	25,9
Persentase Penduduk Miskin ⁴ <i>Percentage of Poor People⁴</i>	%	10,6	9,8	9,8
Indeks Pembangunan Manusia-IPM ⁵ <i>Human Development Index⁵</i>	–	70,8	71,4	71,4
EKONOMI/ECONOMIC				
Produk Domestik Bruto (PDB) Harga Berlaku ⁶ <i>Gross Domestic Bruto (GDP) at Current Price⁶</i>	triliun rupiah <i>trillion rupiahs</i>	13 587,2 ^x	14 837,4 ^{xx}	14 837,4 ^{xx}
Laju Pertumbuhan Ekonomi ⁸ /Economic Growth ⁷	%	5,1 ^x	5,2 ^{xx}	5,2 ^{xx}
PDB Per Kapita Harga Berlaku ^{6,8} <i>Per Capita of GDP at Current Price^{6,8}</i>	juta rupiah <i>million rupiahs</i>	51,9 ^a	56,0 ^{xx}	56,0 ^{xx}
Inflasi/Inflation (y-o-y)	%	3,69 ⁹	3,1 ⁹	3,19 ⁹
Ekspor/Export	miliar/billion US\$	168,8	180,0	180,0
Impor/Import	miliar/billion US\$	157,0	188,7	188,7
Wisatawan Asing/Foreign Tourists	juta/million	14,0	15,8	15,8
Uang Beredar Luas (M ₂) <i>Broad Money</i>	triliun rupiah <i>trillion rupiahs</i>	5 419,2	5 760,0	5 760,0
Posisi Cadangan Devisa/Reserve Asset Position	miliar/billion US\$	130,2	120,7	120,7
Realisasi Penanaman Modal Dalam Negeri-PMDN <i>Realization of Domestic Investment</i>	triliun rupiah <i>trillion rupiahs</i>	262,4	328,6	328,6
Realisasi Penanaman Modal Asing-PMA <i>Realization of Foreign Investment</i>	miliar/billion US\$	32,2	29,3	29,3
Suku Bunga Sertifikat Bank Indonesia (1 bulan) ¹⁰ <i>Interest Rate of Bank Indonesia Certificate (1 month)¹⁰</i>	%
Kurs Tengah US\$/Middle Rates of US\$	rupiah/rupiahs	13 548	14 481	14 481
Indeks Harga Saham Gabungan (IHSG) <i>Composite Stocks Price Index (CSP)</i>	–	6 355,7	6 194,5	6 194,5

- Catatan/Notes: ¹ Data 2006–2009: berdasarkan hasil SUPAS 2005; mulai 2010: Hasil proyeksi penduduk Indonesia 2010–2035 (pertengahan tahun/Juni)/Data in 2006–2009: based on SUPAS 2005; since 2010: The result of Indonesia population projection 2010–2035 (mid year/June)
- ² Kondisi Agustus/Condition at August
- ³ Menggunakan penimbang hasil proyeksi penduduk tahun 2010–2035/Weighted by the 2010–2035 population projection
- ⁴ Kondisi Maret/Condition at March
- ⁵ Sejak tahun 2010, IPM dihitung dengan metode baru. Komponen IPM metode baru adalah angka harapan hidup saat lahir, harapan lama sekolah, rata-rata lama sekolah, dan pengeluaran per kapita/Since 2010, HDI was calculated using new method. New HDI component are life expectancy at birth, expected years of schooling, means years of schooling, and expenditure per capita
- ⁶ Mulai tahun 2010 mengadopsi System of National Account 2008 (SNA 2008)/Since 2010 is in line with System of National Account 2008 (SNA 2008)
- ⁷ Sebelum 2011 menggunakan tahun dasar 2000 (2000=100), mulai 2011 menggunakan tahun dasar 2010 (2010=100)/Before 2011 using 2000 base year (2000=100), since 2011 using 2010 base year (2010=100)
- ⁸ Mulai 2010 proyeksi penduduk berdasarkan hasil SP2010/Since 2010 population projection based on SP2010
- ⁹ IHK 82 kota (2012 = 100)/CPI 82 cities (2012 = 100)
- ¹⁰ Mulai 2010: menggunakan SBI 9 bulan/Since 2010: using SBI 9 month



GEOGRAFI DAN IKLIM
GEOGRAPHY AND CLIMATE

<https://rotendaokab.bps.go.id>

PENJELASAN TEKNIS

1. Secara astronomis Kabupaten Rote Ndao terletak antara $10^{\circ} 25'$ - $11^{\circ} 15'$ Lintang Selatan dan $121^{\circ} 49'$ - $123^{\circ} 26'$ Bujur Timur.
2. Berdasarkan posisi geografisnya Kabupaten Rote Ndao memiliki batas-batas: Utara - Laut Sawu; Selatan - Samudera Hindia; Barat - Laut Sawu; Timur - Selat Pukuafu.
3. Berdasarkan letak geografisnya Kepulauan Rote Ndao berada diantara Benua Asia dan Benua Australia, serta diantara Laut Sawu dan Samudera Hindia.
4. Luas wilayah daratan Kabupaten Rote Ndao 1.280,10 km² tersebar pada 101 pulau (7 pulau dihuni dan 94 tidak dihuni). Sebagian besar wilayahnya bergunung dan berbukit, hanya sedikit dataran rendah.
5. Kabupaten Rote Ndao Terdiri dari 10 Kecamatan dengan 8 Kecamatan terletak di pulau Rote, 1 Kecamatan berada di pulau Usu dan 1 kecamatan kepulauan yang terdiri dari pulau Ndao, Nuse dan Do'o.
6. Seperti halnya ditempat lain di Nusa Tenggara Timur, di Rote Ndao hanya dikenal 2 musim yaitu musim kemarau dan musim hujan. Keadaan seperti ini terjadi setiap tahun dengan musim kemarau yang lebih panjang dibandingkan dengan musim hujan. Hal ini menjadikan Rote

TECHNICAL NOTES

1. *Astronomically, Regency of Rote Ndao located between $10^{\circ} 25'$ - $11^{\circ} 15'$ South latitude, and between $121^{\circ} 49'$ - $123^{\circ} 26'$ East longitude*
2. *In terms of geographic position, Rote Ndao Regency has boundaries as follows North - Sawu Sea; South - Indian Ocean; West - Sawu Sea; East - Pukuafu Strait.*
3. *In terms of geographic location, Rote Ndao Regency is located between Asian Continent and Australian Continent, and between Sawu Sea and Indian Ocean.*
4. *Total of land area of Rote Ndao Regency is amount of 1.280,10 km² which spread over 101 islands (7 inhabited islands and 94 non-inhabited islands). Most of Rote Ndao area is mountaineous and hilly area which has a few flatlands.*
5. *Rote Ndao Regency consists of 10 districts with 8 districts located on Rote Island, 1 district on Usu Island and 1 Archipelago district which consists of Ndao, Nuse and Do'o Islands.*
6. *Similar to other places in Nusa Tenggara Timur, Rote Ndao has two seasons namely dry season and rainy season. These climates happened every years with a longer dry season than the rainy season. Therefore, Rote Ndao is categorized as a dry region.*

Ndao sebagai wilayah yang tergolong kering.

<https://rotendaokab.bps.go.id>

ULASAN**DESCRIPTION****Geografis**

Kabupaten Rote Ndao terkenal dengan sebutan Pulau sejuta lontar. dengan dua pulau utama yaitu Pulau Rote dan Ndao. Luas wilayah Kabupaten Rote Ndao kurang lebih 1.280,10 km², terdiri dari 7 pulau berpenghuni dan 113 Pulau tidak berpenghuni. Pulau terluas adalah pulau Rote dengan luas 97,854 km² diikuti pulau Usu (Desa Tenalai) dengan luas 1.940 Km².

Iklim

Badan Meteorologi, Klimatologi dan Geofisika Stasiun Lekunik-Baa. mencatat rata-rata suhu tertinggi pada tahun 2020 adalah 29,7 0C terjadi pada bulan November dan terendah adalah 25,00 C pada bulan juli .

Tiupan angin paling kencang terjadi pada bulan Agustus dan September dengan kecepatan 11 knot dan terendah terjadi pada bulan maret dengan kecepatan 5 knot.

Jumlah hari hujan dalam setahun Pada tahun 2020 di wilayah kabupaten Rote Ndao 95 hari, paling banyak terjadi pada bulan januari.

Geography

Rote Ndao Regency is known as the Island of a million lontar. Which comprises two major island: Roti and Ndao Island. Total Land Area is 1.280,10 km² with Roti as the largest Island 97,854 km² , followed by Usu Island (Tenalai Village) with area 1,940 km². There are 7 inhabited islands and 113 uninhabited islands.

Climate

The Meteorology, Climatology and Geophysics of Lekunik-Baa Station recorded that the highest temperature in 2020 was 29,5 0C in November and the lowest was 24,20 C in July.

The strongest winds velocity occurred in August and September with a speed 11 knots and the lowest occurred in March with a speed 5 knots.

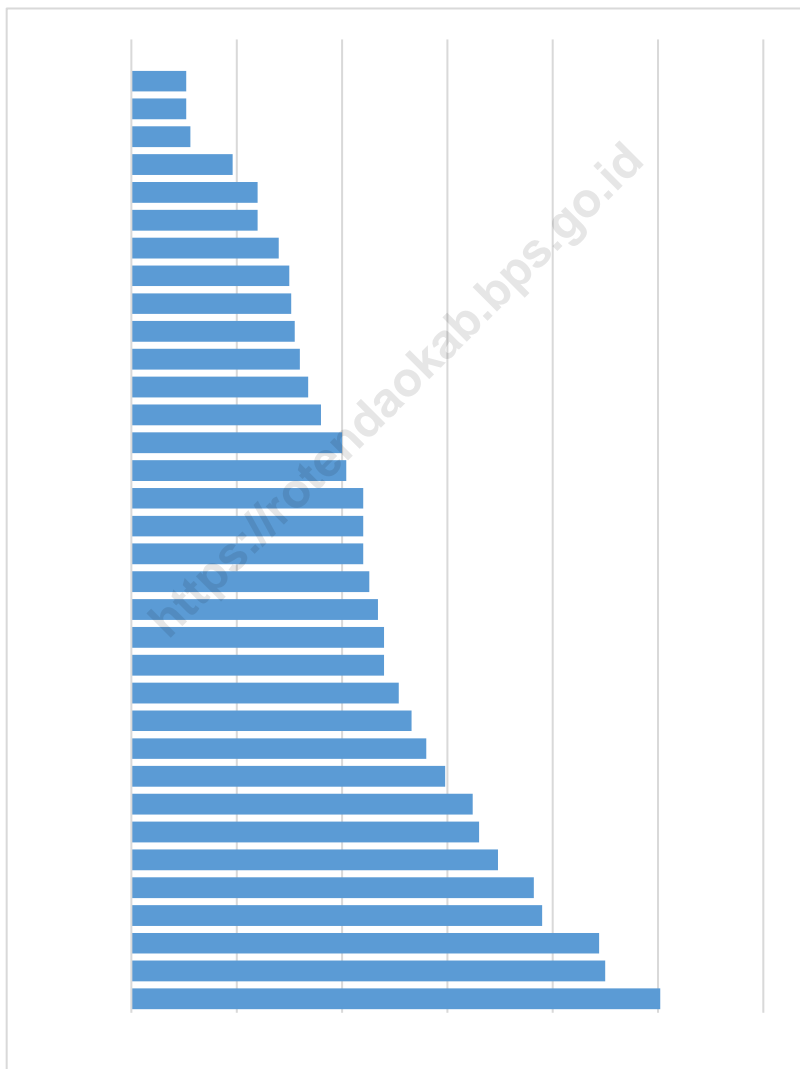
Total of rainy days in 2020 at Rote Ndao regency was 95 days, the most occurred in January.

Gambar 1.1 **Luas Kabupaten menurut Kecamatan (%), 2021**
Figures **Area of Subdistrict (%), 2021**



Sumber/Source :

Gambar 1.2 Jumlah hari hujan menurut bulan di Kabupaten Rote Ndao (Hari), 2021
Figures 1.2 Number of rainy days by month in Rote Ndao regency (Day), 2021



Sumber/Source : Kanwil Badan Pertanahan Nasional Provinsi Jawa Tengah/National Landagency Council of Jawa Tengah Province

1.1 KEADAAN GEOGRAFI GEOGRAPHY CONDITION

Tabel 1.1.1 **Luas Kecamatan dan Jumlah Pulau Menurut Kecamatan di Kabupaten Rote Ndao, 2021**
Table 1.1.1 **Total Area and Number of Islands by district in Rote Ndao Regency, 2021**

Kecamatan Subdistrict	Ibukota Kecamatan Capital of Subdistrict	Luas Total Area (km ² /sq.km)
(1)	(2)	(3)
01. Rote Barat Daya	Batutua	114,57
02. Rote Barat Laut	Busalangga	98,53
03. Loaholu	Oelaba	73,87
04. Lobalain	Ba'a	145,70
05. Rote Tengah	Feapopi	162,50
06. Rote Selatan	Daleholu	73,38
07. Pantai Baru	OLafulihaa	176,18
08. Rote Timur	Eahun	110,84
09. Landu Leko	Landu Leko	194,06
10. Rote Barat	Delha	116,28
11. Ndao Nuse	Ndao Nuse	14,19
Kabupaten Rote Ndao Rote Ndao Regency	Ba'a	1 280,10

Lanjutan Tabel/*Continued Table* 1.1.1

Kecamatan <i>Subdistrict</i>	Persentase terhadap Luas Kecamatan <i>Percentage to Regency Area¹⁾</i>	Jumlah Pulau <i>Number of Island²⁾</i>
(1)	(2)	(3)
01. Rote Barat Daya	8,95	...
02. Rote Barat Laut	7,70	...
03. Loaholu	5,77	...
04. Lobalain	11,38	...
05. Rote Tengah	12,69	...
06. Rote Selatan	5,73	...
07. Pantai Baru	13,76	...
08. Rote Timur	8,66	...
09. Landu Leko	15,16	...
10. Rote Barat	9,08	...
11. Ndao Nuse	1,11	...
Kabupaten Rote Ndao <i>Rote Ndao Regency</i>	100	120

Sumber/Source : 1) Berdasarkan Badan Pertanahan Nasional Kabupaten Rote Ndao/*National Land Board of Rote Ndao Regency*
 2) Berdasarkan data Badan Informasi Geospasial (BIG)/*Based on data from Geospatial Information Agency*

Tabel 1.1.2 **Tinggi Wilayah dan Jarak ke Ibu kota di Kabupaten Rote Ndao, 2021**
Table **Altitude and Distance to the Capital in Rote Ndao Regency, 2021**

Kecamatan Subdistrict	Tinggi Wilayah (mdpl) Altitude (m a.s.l)	Jarak ke Ibukota Kabupaten Distance to the Capital
(1)	(2)	(3)
01. Rote Barat Daya	±15	25
02. Rote Barat Laut	±135	13
03. Loaholu		
04. Lobalain	±97	2
05. Rote Tengah	±93	13
06. Rote Selatan	±281	18
07. Pantai Baru	±80	10
08. Rote Timur	±47	58
09. Landu Leko	±12	52
10. Rote Barat	±15	36
11. Ndao Nuse	±66	54
Kabupaten Rote Ndao Rote Ndao Regency		

Sumber/Source : 1) Berdasarkan Badan Pertanahan Nasional Kabupaten Rote Ndao/*National Land Board of Rote Ndao Regency*
 2) Berdasarkan data Badan Informasi Geospasial (BIG)/*Based on data from Geospatial Information Agency*

Tabel
Table 1.1.3

Luas Daerah menurut pulau yang dihuni di Kabupaten Rote Ndao, 2020
Total Area by inhabited island in Rote Ndao Regency, 2021

Pulau Island	Luas Pulau Area	Persentase (%) Percentage
(1)	(2)	(3)
01. Rote		
02. Usu		
03. Ndana		
04. Ndao		
05. Landu		
06. Nuse		
07. Do'ó		
08. Pulau Lainnya/ <i>Other Land</i>		
Kabupaten Rote Ndao Rote Ndao Regency		

Sumber/Source : 1) Berdasarkan Badan Pertanahan Nasional Kabupaten Rote Ndao/*National Land Board of Rote Ndao Regency*
2) Berdasarkan data Badan Informasi Geospasial (BIG)/*Based on data from Geospatial Information Agency*

1.2 KEADAAN IKLIM CLIMATE CONDITION

Tabel 1.2.1 **Pengamatan Unsur Iklim Menurut Bulan di Stasiun Meteorologi D.C Saudale Rote, 2021**
Table 1.2.1 **Observation of Climate Elements By Months at Meteorologi D.C Saudale Rote Station, 2021**

Bulan Month	Suhu/Temperature (°C)			Kelembaban/Humidity (%)		
	Minimum	Rata-rata Average	Maksimum Maximum	Minimum	Rata-rata Average	Maksimum Maximum
(1)	(2)	(3)	(4)	(5)	(6)	(7)
Januari/January	20,0	27,1	33,2	80	89	97
Februari/February	19,4	26,5	32,0	82	90	99
Maret/March	22,0	26,4	32,8	83	89	96
April/April	17,8	25,7	32,2	75	87	99
Mei/May	21,2	26,5	32,0	65	77	84
Juni/June	19,0	26,2	32,8	71	79	89
Juli/July	17,8	25,3	32,0	66	78	87
Agustus/August	19,8	26,1	32,6	66	77	84
September/September	20,8	27,3	34,4	65	76	86
Oktober/October	21,0	28,4	35,4	70	77	85
November/November	23,6	28,4	34,4	73	83	95
Desember/December	20,4	27,4	33,8	83	89	96

Lanjutan Tabel/*Continued Table 1.2.1*

Bulan Month	Kecepatan Angin (m/det) Wind Velocity (m/sec)			Tekanan Udara/Atmospheric Pressure (mb)		
	Minimum	Rata-rata Average	Maksimum Maximum	Minimum	Rata-rata Average	Maksimum Maximum
(1)	(8)	(9)	(10)	(11)	(12)	(13)
Januari/January	0,51	4	3,60	992,0	990,8	998,8
Februari/February	0,51	4	3,60	989,7	991,9	999,0
Maret/March	0,51	3	5,14	989,8	992,9	994,9
April/April	0,51	5	9,26	982,7	993,7	997,1
Mei/May	1,03	7	6,69	993,3	995,0	997,2
Juni/June	1,03	7	5,66	994,7	996,3	997,4
Juli/July	2,06	7	5,66	994,6	996,2	997,7
Agustus/August	2,57	8	5,66	999,3	996,8	994,8
September/September	3,09	8	6,69	994,4	995,8	997,3
Oktober/October	1,54	5	4,12	992,6	994,4	997,3
November/November	0,51	4	4,12	991,1	992,7	995,2
Desember/December	0,51	3	3,09	990,7	992,5	994,7

Lanjutan Tabel/*Continued Table 1.2.1*

Bulan Month	Jumlah Curah Hujan Number of Precipitation (mm)	Jumlah Hari Hujan (hari) Number of Rainy Days (day)	Penyinaran Matahari Duration of Sunshine (%)
(1)	(14)	(15)	(16)
Januari/January	413,3	21	53
Februari/February	325,9	22	59
Maret/March	463,2	22	62
April/April	471,3	9	86
Mei/May	1,4	1	94
Juni/June	18,6	3	91
Juli/July	0,0	-	96
Agustus/August	1,4	-	98
September/September	3,5	1	95
Oktober/October	12,5	1	86
November/November	222,5	13	64
Desember/December	374,6	21	53

Catatan/Note: ...

Sumber/Source: Stasiun BMKG Lekunik Baa/BMKG Station Lekunik-Baa



**PEMERINTAHAN
GOVERNMENT**

<https://rotendaokab.bps.go.id>

PENJELASAN TEKNIS

1. Kabupaten Rote Ndao secara resmi dimekarkan dari wilayah pemerintahan Kabupaten Kupang pada tahun 2002 berdasarkan Undang-Undang Nomor 9 tahun 2002.
2. Kabupaten Rote Ndao terdiri dari 10 kecamatan, yaitu: Rote Barat Daya, Rote Barat Laut, Lobalain, Rote Tengah, Rote Selatan, Pantai Baru, Rote Timur, Landu Leko, Rote Barat dan Ndao Nuse.
3. Sistem Pemerintahan Daerah Kabupaten Rote Ndao terdiri dari Lembaga legislatif dan eksekutif.
4. Anggota DPRD Kabupaten Rote Ndao dipilih melalui pemilihan umum dan dilantik dalam masa jabatan lima tahun.
5. Lembaga eksekutif berpusat pada Bupati, Wakil Bupati dan Lembaga Teknis Daerah yakni Dinas-Dinas, Badan-Badan dan Kantor-Kantor. Lembaga Teknis Daerah bertanggung jawab kepada bupati dan tidak mewakili partai politik yang ada di parlem.
6. Dalam perencanaan anggaran dan belanja negara, pemerintah menganut prinsip anggaran berimbang dan dinamis. Berimbang berarti harus diusahakan agar ada keseimbangan antara penerimaan dan pengeluaran. Sedangkan prinsip dinamis berarti makin meningkatnya jumlah anggaran dan tabungan

TECHNICAL NOTES

1. *Regency of Rote Ndao officially carved out of the territory Regency of Kupang government in 2002 by Law No. 9 of 2002.*
2. *Rote Ndao Regency has 10 district. These include: Rote Barat Daya, Rote Barat Laut, Lobalain, Rote Tengah, Rote Selatan, Pantai Baru, Rote Timur, Landu Leko, Rote Barat and Ndao Nuse.*
3. *The Regional Government system of the Regency of Rote Ndao consist of legislative and executive.*
4. *Rote Ndao Regency parliament members are elected through by a general election and appointed for a five-year membership.*
5. *The executive consist of Regent, Vice Regent and Regional Technical Institutions (Services, Boards, and Offices). The Head of Regional Public Services is responsible to the Regent and does not represent political parties in the parliament.*
6. *The government policy in terms of public finance was reflected on State Budget, based on dynamic and balance principal. Balanced principal means the there should be the balance between revenue and expense. While dynamic principal means as number of national budget and saving increase, government ability particularly in terms of finance also increases and*

pemerintah, sehingga kemampuan dalam daerah bertambah dan ketergantungan pada bantuan keuangan dari luar daerah semakin berkurang.

the dependency to other sources decreases.

<https://rotendaokab.bps.go.id>

ULASAN**DESCRIPTION****Wilayah Administratif**

Kabupaten Rote Ndao merupakan kabupaten pemekaran dari Kabupaten Kupang. Pada tahun 2021 kabupaten Rote Ndao Terbagi menjadi 10 kecamatan dengan 112 Desa dan 7 Kelurahan.

Dewan Perwakilan Rakyat Daerah

Jumlah wakil rakyat yang duduk pada lembaga legislatif di Kabupaten Rote Ndao tahun 2021, yaitu Dewan Perwakilan Rakyat Daerah (DPRD) Kabupaten Rote Ndao sebanyak 25 orang, dan semuanya adalah laki-laki tidak ada perempuan. Fraksi dengan anggota terbanyak adalah partai NASDEM yaitu sebanyak 5 anggota. Pendidikan anggota DPRD Kabupaten Rote Ndao adalah SMA sebanyak 10 orang, D3 sebanyak 3 orang, S1 sebanyak 12 orang.

Sumber Daya Manusia

Pada tahun 2021 ada 3.194 Pegawai Negeri Sipil (PNS) yang bekerja di lingkup pemerintah Kabupaten Rote Ndao. Data ini tidak termasuk PNS yang bekerja di instansi Vertikal dibawah kementerian maupun lembaga nonkementerian.

Kualitas PNS bisa diukur melalui tingkat pendidikan yang ditamatkan. sekitar 0,40 persen PNS di Kabupaten Rote Ndao yang pendidikan tertinggi yang ditamatkan di bawah Sekolah Menengah Atas (SMA).

Administrative Area

Rote Ndao Regency is a division of Kupang Regency. In 2021 the Rote Ndao Regency is divided into 10 districts with 112 villages and 7 villages.

District Parliament

In 2021, there were 25 members of parliament (MP) in Rote Ndao Regency, all were males. NASDEM had the largest number of MPs. The educational levels were as follows: 10 members with high school degree, 3 members with Diploma degree, and 12 members with bechelor degree.

Human Resources

In 2021 there were 3.194 Civil Servants (PNS) who worked in Rote Ndao Regency government. This data does not include civil servants who worked in vertical under the ministry or non-ministry institutions.

The quality of civil servants can be measured through the level of education completed. According to 2021 data, there were 0,40 percent of civil servants in Rote Ndao regency who only obtained senior High School certificated and below.

Keuangan Daerah

Pendapatan Kabupaten Rote Ndao berasal dari dua sumber utama yaitu Pendapatan Asli Daerah dengan sumber paling besar berasal dari penerimaan pajak daerah, dan Dana Perimbangan. Pada tahun 2021 sumber penerimaan paling besar dari berasal dari dana Perimbangan yaitu Dana Alokasi Umum (DAU) sebesar 422 697,359 juta rupiah diikuti Dana Alokasi Khusus (DAK) 122 160,629 juta rupiah.

Regional Finance

The revenues of Rote Ndao Regency come from two main sources, that was Original Incomes of Region with the largest source local Taxes revenue, and the Balancing Fund with the largest source of revenue come from the General Allocation Fund (DAU) was 422 697,359 million rupiah followed Certain Fund Allocation (DAK) was 122 160,629 million rupiah in 2021.

<https://rotendaokab.bps.go.id>

Gambar
Figures

2.1

**Jumlah Pegawai Negeri Sipil Menurut tingkat pendidikan
Desember 2022**
***Number of Civil Servants by Educational Level,
December 2021***



Gambar 2.1

Sumber/Source : Badan Kepegawaian, Pendidikan dan Pelatihan Kabupaten Rote Ndao/ *Employment, Education and Training Agency of Rote Ndao Regency*

Gambar
Figures 2.2

**Realisasi Pendapatan Pemerintah Kabupaten Rote Ndao,
2018-20211**
**Actual Rote Ndao Regency Government Revenues ,
2018–2022**



Sumber/Source : Statistik Keuangan Pemerintah Kabupaten/ Finance Division in Regional Secretary of Rote Ndao Regency

2.1 WILAYAH ADMINISTRATIF ADMINISTRATIVE AREA

Tabel 2.1.1 Jumlah Desa¹/Kelurahan Menurut Kecamatan di Kabupaten Rote Ndao, 2017–2021
Number of Villages¹/Kelurahan by District in Rote Ndao Regency, 2017–2021

Kecamatan District	2017	2018	2019	2020	2021
(1)	(2)	(3)	(4)	(5)	(6)
01. Rote Barat Daya	19	19	19	19	19
02. Rote Barat Laut	22	22	22	22	12
03. Loaholu	-	-	-	-	10
04. Lobalain	18	18	18	18	18
05. Rote Tengah	8	8	8	8	8
06. Rote Selatan	7	7	7	7	7
07. Pantai Baru	15	15	15	15	15
08. Rote Timur	11	11	11	11	11
09. Landu Leko	7	7	7	7	7
10. Rote Barat	7	7	7	7	7
11. Ndao Nuse	5	5	5	5	5
Kabupaten Rote Ndao Rote Ndao Regency	119	119	119	119	119

Catatan/Note: ¹Termasuk Unit Permukiman Transmigrasi (UPT)/Include Transmigration Settlement Unit
Sumber/Source: Peraturan Kepala Badan Pusat Statistik Nomor 29 Tahun 2018 Tanggal 15 Januari 2018 tentang Perubahan Atas Peraturan Kepala Badan Pusat Statistik Nomor 55 Tahun 2017 tentang Kode dan Nama Wilayah Kerja Statistik Tahun 2017 / Chief Statistician Regulation Number 29/2018, January 15 2018, as a revision of Chief Statistician Regulation Number 55 of 2017 on Code and Name of Regional Level of Data Collection.

2.2 DEWAN PERWAKILAN RAKYAT DAERAH REGIONAL HOUSE OF REPRESENTATIVE

Tabel 2.2.1 Jumlah Anggota Dewan Perwakilan Rakyat Daerah Menurut Partai Politik dan Jenis Kelamin di Kabupaten/ Kota Rote Ndao, 2021
Number of Regional House of Representatives's Members by Political Parties and Sex in Rote Ndao Regency/Municipality 2021

Partai Politik <i>Political Parties</i>	Laki-laki <i>Male</i>	Perempuan <i>Female</i>	Jumlah <i>Total</i>
(1)	(2)	(3)	(4)
01. Nasedm	5	-	5
02. Demokrat	2	-	2
03. Golongan Karya	3	-	3
04. PDI-P	3	-	3
05. Gerindra	1	-	1
06. PKB	2	-	2
07. Hanura	3	-	3
08. PPP	2	-	2
09. PKS	1	-	1
10. PERINDO	3	-	3
Jumlah/Total	25	-	25

Sumber/Source: Sekretariat DPRD Kabupaten Rote Ndao / *Esecretariat of Rote Ndao Regency Parliament*

Tabel
Table 2.2.2

Jumlah Anggota DPRD Kabupaten Rote Ndao menurut Pendidikan Tertinggi dan Jenis Kelamin di Kabupaten Rote Ndao, Periode 2020-2024
Number of Parliament Members of Rote Ndao Regency by Educational Level and Sex in Rote Ndao Regency, 2020-2024

Tingkat Pendidikan Educational Level	Laki-laki Male	Perempuan Female	Jumlah Total
(1)	(2)	(3)	(4)
01. SMA/ Senior High School	11	-	11
02. D1-D3/D1-D3	3	-	3
03. D4/D4/S1/S1	11	-	11
04. S2-S3/S2-S3	-	-	-
Jumlah/Total	25	-	25

Sumber/Source: Sekretariat DPRD Kabupaten Rote Ndao / ESecretariat of Rote Ndao Regency Parliament

2.3 SUMBER DAYA MANUSIA HUMAN RESOURCES

Tabel 2.3.1 Jumlah Pegawai Negeri Sipil Menurut Jabatan dan Jenis Kelamin di Kabupaten/Kota Rote Ndao, Desember 2020 dan Desember 2021
Number of Civil Servants by Occupation and Sex in Rote Ndao Regency/Municipality, December 2020 dan December 2021

Jabatan <i>Occupation</i>	2020		Jumlah <i>Total</i>
	Laki-laki <i>Male</i>	Perempuan <i>Female</i>	
(1)	(2)	(3)	(4)
Fungsional Tertentu <i>Specific Functional</i>	737	924	1 661
Fungsional Umum <i>Staf General Functional</i>	604	444	1 048
Struktural/Structural	634	336	970
Eselon V/5th Echelon	317	168	485
Eselon IV/4th Echelon	189	131	320
Eselon III/3rd Echelon	102	37	139
Eselon II/2nd Echelon	26	-	26
Eselon I/1st Echelon	-	-	-
Jumlah/Total	1 658	1 536	1 394

Lanjutan Tabel/*Continued Table 2.3.1*

Jabatan <i>Occupation</i>	2021		Jumlah <i>Total</i>
	Laki-laki <i>Male</i>	Perempuan <i>Female</i>	
(1)	(5)	(6)	(7)
Fungsional Tertentu <i>Specific Functional</i>	658	948	1 606
Fungsional Umum <i>Staf General Functional</i>	595	371	966
Struktural/Structural	335	182	517
Eselon IV/4th Echelon	198	137	335
Eselon III/3rd Echelon	107	43	150
Eselon II/2nd Echelon	30	2	32
Eselon I/1st Echelon	-	-	-
Jumlah/Total	1 588	1 501	3 089

Catatan/*Note* : !Tidak Termasuk PNS Pusat atau instansi vertikal/!Not include Civil Servants in Vertical Institution

Sumber/*Source* : Badan Kepegawaian, Pendidikan dan Pelatihan Kabupaten Rote Ndao/ *Employment, Education and Training Agency of Rote Ndao Regency*

Tabel
Table 2.3.2

Jumlah Pegawai Negeri Sipil Menurut Tingkat Pendidikan dan Jenis Kelamin di Kabupaten/Kota Rote Ndao, Desember 2020 dan Desember 2021
Number of Civil Servants by Educational Level and Sex in Rote Ndao Regency/Municipality, Desember 2020 dan Desember 2021

Tingkat Pendidikan <i>Educational Level</i>	2020		
	Laki-laki <i>Male</i>	Perempuan <i>Female</i>	Jumlah <i>Total</i>
(1)	(2)	(3)	(4)
Sampai dengan SD <i>Up to Primary School</i>	4	-	4
SMP/Sederajat <i>General Vocational Junior High School</i>	9	-	9
SMA/Sederajat <i>General/Vocational Senior High School</i>	427	226	653
Diploma I, II/Akta I, II, III <i>Diploma I, II/Akta I, II, III</i>	175	354	529
Diploma IV/Akta IV/Sarjana S ₁ <i>Diploma IV/Akta III/Bachelor</i>	1 017	935	1 952
Magister S ₂ /Master	25	21	46
Tingkat Sarjana/Doktor/Ph.D <i>University Graduates</i>	1	-	1
Jumlah/Total	1 658	1 536	3 194

Lanjutan Tabel/*Continued Table 2.3.2*

Tingkat Pendidikan <i>Educational Level</i>	2021		
	Laki-laki <i>Male</i>	Perempuan <i>Female</i>	Jumlah <i>Total</i>
(1)	(2)	(3)	(4)
Sampai dengan SD <i>Up to Primary School</i>	2	-	2
SMP/Sederajat <i>General Vocational Junior High School</i>	6	2	8
SMA/Sederajat <i>General/Vocational Senior High School</i>	392	201	593
Diploma I, II/Akta I, II, III <i>Diploma I, II/Akta I, II, III</i>	162	347	509
Diploma IV/Akta IV/Sarjana S ₁ <i>Diploma IV/Akta III/Bachelor</i>	995	925	1 920
Magister S ₂ /Master	30	26	56
Tingkat Sarjana/Doktor/Ph.D <i>University Graduates</i>	1	-	1
Jumlah/Total	1 588	1 501	3 089

Catatan/Note : 'Tidak Termasuk PNS Pusat atau instansi vertikal/' *Not include Civil Servants in Vertical Institution*

Sumber/Source : Badan Kepegawaian, Pendidikan dan Pelatihan Kabupaten Rote Ndao/ *Employment, Education and Training Agency of Rote Ndao Regency*

Tabel
Table 2.3.3

**Jumlah Pegawai Negeri Sipil Menurut Tingkat
Kepangkatan dan Jenis Kelamin di Kabupaten Rote Ndao,
Desember 2020 dan Desember 2021**
*Number of Civil Servants by Hierarchy and Sex in Rote Ndao
Regency, Desember 2020 dan Desember 2021*

Pangkat/Golongan/Ruang Hierarchy	2020		
	Laki-laki Male	Perempuan Female	Jumlah Total
(1)	(2)	(3)	(4)
1. I/A (Juru Muda)	1	-	1
2. I/B (Juru Muda Tingkat I)	2	1	3
3. I/C (Juru)	1	-	1
4. I/D (Juru Tingkat I)	3	-	3
Golongan I/Range I	7	1	8
5. II/A (Pengatur Muda)	22	4	26
6. II/B (Pengatur Muda Tingkat I)	136	86	222
7. II/C (Pengatur)	79	149	228
8. II/D (Pengatur Tingkat I)	156	98	254
Golongan II/Range II	393	337	730
9. III/A (Penata Muda)	268	257	525
10. III/B (Penata Muda Tingkat I)	252	236	448
11. III/C (Penata)	176	258	434
12. III/D (Penata Tingkat I)	253	253	506
Golongan III/Range III	949	1 004	1 953
13. IV/A (Pembina)	157	118	275
14. IV/B (Pembina Tingkat I)	138	76	214
15. IV/C (Pembina Utama Muda)	13	-	13
16. IV/D (Pembina Utama Madya)	1	-	1
17. IV/E (Pembina Utama)	-	-	-
Golongan IV/Range IV	309	194	503
Jumlah/Total	1 658	1 536	3 194

Lanjutan Tabel/*Continued Table 2.3.3*

Pangkat/Golongan/Ruang Hierarchy	2021		
	Laki-laki Male	Perempuan Female	Jumlah Total
(1)	(5)	(6)	(7)
1. I/A (Juru Muda)	-	-	-
2. I/B (Juru Muda Tingkat I)	2	1	3
3. I/C (Juru)	-	-	-
4. I/D (Juru Tingkat I)	2	-	2
Golongan I/Range I	4	1	5
5. II/A (Pengatur Muda)	21	2	23
6. II/B (Pengatur Muda Tingkat I)	121	77	198
7. II/C (Pengatur)	70	144	214
8. II/D (Pengatur Tingkat I)	145	79	224
Golongan II/Range II	357	302	659
9. III/A (Penata Muda)	210	222	432
10. III/B (Penata Muda Tingkat I)	266	245	511
11. III/C (Penata)	183	246	429
12. III/D (Penata Tingkat I)	242	288	530
Golongan III/Range III	901	1 001	1902
13. IV/A (Pembina)	167	109	276
14. IV/B (Pembina Tingkat I)	144	88	232
15. IV/C (Pembina Utama Muda)	14	-	14
16. IV/D (Pembina Utama Madya)	1	-	1
17. IV/E (Pembina Utama)	-	-	-
Golongan IV/Range IV	326	197	523
Jumlah/Total	1 588	1 501	3 089

Catatan/Note : ¹Tidak Termasuk PNS Pusat atau instansi vertikal/¹Not include Civil Servants in Vertical Institution

Sumber/Source : Badan Kepegawaian, Pendidikan dan Pelatihan Kabupaten Rote Ndao/ Employment, Education and Training Agency of Rote Ndao Regency

Tabel
Table 2.3.4

**Jumlah Pegawai Negeri Sipil Daerah Menurut Dinas/
Instansi Pemerintah dan Jenis Kelamin di Kabupaten Rote
Ndao, Desember 2020 dan Desember 2021**
*Number of Regional Civil Servants by Institution and Sex
in the Rote Ndao Regency, Desember 2020 dan Desember
2021*

Instansi Institution	2020		Jumlah Total
	Laki-laki Male	Perempuan Female	
(1)	(2)	(3)	(4)
01. Sekretariat Daerah/ Regional secretariat	63	32	95
02. Inspektorat Daerah / Regional pectorate	27	8	35
03. Sekretariat DPRD/ DPRD Secretariat	19	8	27
04. Sekretariat Korpri / Korpri Secretariat	4	6	10
05. Satuan Polisi Pamong Praja / Police officer unit of pamong praja	23	1	24
06. Dinas-dinas / Services			
1. Dinas Kesehatan dan Rumah Sakit Daerah Ba'a	17	36	53
2. Dinas Pendidikan, Kepemudaan dan Olahraga	35	16	51
3. Dinas Kebudayaan dan Pariwisata	14	10	24
4. Dinas Sosial	11	10	21
5. Dinas Pemberdayaan Perempuan dan Perlindungan Anak, Pengendalian Penduduk dan Keluarga Berencana	11	13	24
6. Dinas Kependudukan dan Pencatatan Sipil	9	7	16
7. Dinas Pemberdayaan Masyarakat dan Desa	25	7	32
8. Dinas Penanaman Modal dan Pelayanan Terpadu Satu Pintu	11	10	21
9. Dinas Koperasi, Usaha Kecil dan Menengah, Perindustrian dan Perdagangan	17	19	36

Lanjutan Tabel/*Continued Table 2.3.4*

Instansi <i>Institution</i>	2020		
	Laki-laki <i>Male</i>	Perempuan <i>Female</i>	Jumlah <i>Total</i>
(1)	(2)	(3)	(4)
10. Dinas Transmigrasi dan tenaga Kerja	15	7	22
11. Dinas Komonikasi, Informatika, Statistik dan Persandian	11	9	20
12. Dinas Perumahan, Kawasan Permukiman dan Lingkungan Hidup	26	9	35
13. Dinas Pekerjaan Umum dan Penataan Ruang	44	5	49
14. Dinas Perhubungan	19	2	21
15. Dinas Pangan	17	6	23
16. Dinas Pertanian	54	36	90
17. Dinas Kelautan dan Perikanan	17	6	23
18. Dinas Peternakan	37	13	50
19. Dinas Perpustakaan dan Kearsipan	5	6	11
07. Badan-Badan/Boards			
1. Badan Perencanaan, Penelitian dan Pengembangan	21	5	26
2. Badan Keunagan dan Aset	21	10	31
3. Badan Pendapatan	34	7	41
4. Badan Kepegawaian, Pendidikan dan Pelatihan	12	7	19
5. Badan Penanggulangan Bencana Daerah	6	3	9
08. Kantor/Offices			
1. Kantor Kesatuan Bangsa dan Politik	4	5	9

Lanjutan Tabel/Continued Table 2.3.4

Instansi <i>Institution</i>	2020		Jumlah <i>Total</i>
	Laki-laki <i>Male</i>	Perempuan <i>Female</i>	
(1)	(2)	(3)	(4)
09. Kecamatan/Districts			
1. Rote Barat Daya	12	5	17
2. Rote Barat Laut	29	5	23
3. Lobalain	30	10	40
4. Rote Tengah	26	4	30
5. Rote Selatan	17	4	21
6. Pantai Baru	17	8	25
7. Rote Timur	16	3	19
8. Landu Leko	10	1	11
9. Rote Barat	16	7	23
10. Ndao Nuse	11	3	14
11. Loaholu	-	-	-
10. Cabang Dinas Pendidikan / Branch Of Education Service	27	51	78
11. Sanggar Kegiatan Belajar / Sanggar Activity	5	-	5
12. SD Se-Kab Rote Ndao / Primary School	460	507	967
13. Smp Se-Kab Rote Ndao / Senior High School	216	189	405
14. Puskesmas Se-Kab Rote Ndao/ Health Center	137	420	557
Jumlah/Total	1 658	1 536	3 194

Lanjutan Tabel/*Continued Table 2.3.4*

Instansi <i>Institution</i>	2021		
	Laki-laki <i>Male</i>	Perempuan <i>Female</i>	Jumlah <i>Total</i>
(1)	(2)	(3)	(4)
01. Sekretariat Daerah/ <i>Regional secretariat</i>	54	26	80
02. Inspektorat Daerah / <i>Regional pectorate</i>	26	9	35
03. Sekretariat DPRD/ <i>DPRD Secretariat</i>	15	9	24
04. Sekretariat Korpri / <i>Korpri Secretariat</i>	5	3	8
05. Satuan Polisi Pamong Praja / <i>Police officer unit of pamong praja</i>	25	1	26
06. Dinas-dinas / <i>Services</i>			
1. Dinas Kesehatan dan Rumah Sakit Daerah Ba'a	71	181	252
2. Dinas Pendidikan, Kepemudaan dan Olahraga	34	13	47
3. Dinas Kebudayaan dan Pariwisata	15	9	24
4. Dinas Sosial	11	12	23
5. Dinas Pemberdayaan Perempuan dan Perlindungan Anak, Pengendalian Penduduk dan Keluarga Berencana	11	13	24
6. Dinas Kependudukan dan Pencatatan Sipil	12	10	22
7. Dinas Pemberdayaan Masyarakat dan Desa	21	8	29
8. Dinas Penanaman Modal dan Pelayanan Terpadu Satu Pintu	10	11	21
9. Dinas Koperasi, Usaha Kecil dan Menengah, Perindustrian dan Perdagangan	17	18	35

Lanjutan Tabel/*Continued Table 2.3.4*

Instansi <i>Institution</i>	2021		
	Laki-laki <i>Male</i>	Perempuan <i>Female</i>	Jumlah <i>Total</i>
(1)	(2)	(3)	(4)
10. Dinas Transmigrasi dan tenaga Kerja	13	7	20
11. Dinas Konomikasi, Informatika, Statistik dan Persandian	11	11	22
12. Dinas Perumahan, Kawasan Permukiman dan Lingkungan Hidup	24	7	31
13. Dinas Pekerjaan Umum dan Penataan Ruang	40	6	46
14. Dinas Perhubungan	18	2	20
15. Dinas Ketahanan Pangan	16	5	21
16. Dinas Pertanian	50	33	83
17. Dinas Kelautan dan Perikanan	14	6	20
18. Dinas Peternakan	34	13	47
19. Dinas Perpustakaan dan Kearsipan	7	7	14
07. Badan-Badan/Boards			
1. Badan Perencanaan, Penelitian dan Pengembangan	21	5	26
2. Badan Keunagan dan Aset	22	11	33
3. Badan Pendapatan	36	7	43
4. Badan Kepegawaian, Pendidikan dan Pelatihan	13	8	21
5. Badan Penanggulangan Bencana Daerah	7	3	10
08. Kantor/Offices			
1. Kantor Kesatuan Bangsa dan Politik	4	5	9

Lanjutan Tabel/Continued Table 2.3.4

Instansi <i>Institution</i>	2021		
	Laki-laki <i>Male</i>	Perempuan <i>Female</i>	Jumlah <i>Total</i>
(1)	(2)	(3)	(4)
09. Kecamatan/Districts			
1. Rote Barat Daya	10	5	15
2. Rote Barat Laut	18	6	24
3. Lobalain	31	9	40
4. Rote Tengah	18	5	23
5. Rote Selatan	17	3	20
6. Pantai Baru	18	9	27
7. Rote Timur	15	2	17
8. Landu Leko	8	1	9
9. Rote Barat	14	5	19
10. Ndao Nuse	7	2	9
11. Loaholu	17	1	18
10. Cabang Dinas Pendidikan / Branch Of Education Service	18	52	70
11. Sanggar Kegiatan Belajar / Sanggar Activity	5	-	5
12. SD Se-Kab Rote Ndao / Primary School	452	482	934
13. Smp Se-Kab Rote Ndao / Senior High School	207	190	397
14. Puskesmas Se-Kab Rote Ndao/ Health Center	76	270	346
Jumlah/Total	1 588	1 501	3 089

2.4 KEUANGAN PEMERINTAH GOVERNMENT FINANCE

Tabel 2.4.1 **Realisasi Pendapatan Pemerintah Kabupaten Rote Ndao Menurut Jenis Pendapatan (ribu rupiah), 2018–2021**
Table 2.4.1 **Actual Rote Ndao Regency Government Revenues by Kind of Revenues (thousand rupiahs), 2018–2021**

Jenis Pendapatan/Kind of Revenues	2018	2019
(1)	(2)	(3)
1. Pendapatan Asli Daerah (PAD)/Regional Revenue	27 916,948	31 479,492
1.1 Pajak Daerah/Regional Tax	9 029,703	9 484,214
1.2 Retribusi Daerah/Regional Retribution	4 393,371	4 894,896
1.3 Hasil Perusahaan Milik Daerah dan Pengelolaan Kekayaan Daerah yang Dipisahkan/Regional-Owned Company Revenue and Separated Management of Regional Wealth	5 505,648	6 059,453
1.4 Lain-lain PAD yang Sah/Other Regional Revenue	8 988,226	11 040,627
2. Dana Perimbangan/Balance Funds	622 779,080	628,610
2.1 Bagi Hasil Pajak/Tax Sharing Revenue	6 673,050	5,849
2.2 Bagi Hasil Bukan Pajak/Sumber Daya Alam/Non-Tax Sharing Revenue/Natural Resources	764,089	0,687
2.3 Dana Alokasi Umum/General Allocation Fund	445 782,708	461 383,019
2.4 Dana Alokasi Khusus/Special Allocation Fund	169 559,233	160 690,024
3. Lain-lain Pendapatan yang Sah/Other Revenue	128 964,695	152 470,997
3.1 Pendapatan Hibah/Grant	...	30 812,44
3.2 Dana Darurat/Emergency Fund	...	-
3.3 Dana Bagi Hasil Pajak dari Provinsi dan Pemerintah Daerah Lainnya/Tax Sharing Revenue from Provincial and Other Regional Governments	...	17 264,13
3.4 Dana Penyesuaian dan Otonomi Daerah/Regional Adjustment and Autonomy Fund	...	104 394,39
3.5 Bantuan Keuangan dari Provinsi atau Pemerintah Daerah Lainnya/Financial Assistance from Provincial or Other Regional Governments	...	-
3.6 Lainnya/Others	...	-
Jumlah/Total	779 660,723	812 561,038

Lanjutan Tabel/*Continued Table 2.4.1*

Jenis Pendapatan/ <i>Kind of Revenues</i>	2020	2021
(1)	(4)	(5)
1. Pendapatan Asli Daerah (PAD)/<i>Regional Revenue</i>	32 683,328	
1.1 Pajak Daerah/ <i>Regional Tax</i>	7 866,751	
1.2 Retribusi Daerah/ <i>Regional Retribution</i>	9 823,579	
1.3 Hasil Perusahaan Milik Daerah dan Pengelolaan Kekayaan Daerah yang Dipisahkan/ <i>Regional-Owned Company Revenue and Separated Management of Regional Wealth</i>	6 283,847	
1.4 Lain-lain PAD yang Sah/ <i>Other Regional Revenue</i>	8 709,151	
2. Dana Perimbangan/<i>Balance Funds</i>	552 319,930	
2.1 Bagi Hasil Pajak/ <i>Tax Sharing Revenue</i>	6 569,759	
2.2 Bagi Hasil Bukan Pajak/Sumber Daya Alam/ <i>Non-Tax Sharing Revenue/Natural Resources</i>	892,183	
2.3 Dana Alokasi Umum/ <i>General Allocation Fund</i>	442 697,359	
2.4 Dana Alokasi Khusus/ <i>Special Allocation Fund</i>	122 160,629	
3. Lain-lain Pendapatan yang Sah/<i>Other Revenue</i>	168 644,142	
3.1 Pendapatan Hibah/ <i>Grant</i>	30 912,200	
3.2 Dana Darurat/ <i>Emergency Fund</i>	-	
3.3 Dana Bagi Hasil Pajak dari Provinsi dan Pemerintah Daerah Lainnya/ <i>Tax Sharing Revenue from Provincial and Other Regional Governments</i>	30 912,200	
3.4 Dana Penyesuaian dan Otonomi Daerah/ <i>Regional Adjustment and Autonomy Fund</i>	108 362,083	
3.5 Bantuan Keuangan dari Provinsi atau Pemerintah Daerah Lainnya/ <i>Financial Assistance from Provincial or Other Regional Governments</i>	-	
3.6 Lainnya/ <i>Others</i>	15 375,357	
Jumlah/<i>Total</i>	753 647,401	

Sumber/*Source* : Statistik Keuangan Pemerintah Kabupaten/Kota 2020 (APBD-2 dan K-2) / *Finance Division in Regional Secretary of Rote Ndao Regency*

Tabel
Table 2.4.2

**Realisasi Belanja Pemerintah Kabupaten Rote Ndao
Menurut Jenis Belanja (ribu rupiah), 2018–2021
Actual Rote Ndao Regency Government Expenditures by
Kind of Expenditures (thousand rupiahs), 2018–2021**

Jenis Pendapatan Kind of Revenues	2018	2019
(1)	(2)	(3)
1. Belanja Tidak Langsung/Indirect Expenditures	407 249,736	426 389,739
1.1 Belanja Pegawai/Personnel Expenditures	240 509,041	259 629,007
1.2 Belanja Bunga/Interest Expenditures	-	-
1.3 Belanja Subsidi/Subsidies Expenditures	23 218,103	-
1.4 Belanja Hibah/Grant Expenditures	1 645,000	7 409,300
1.5 Belanja Bantuan Sosial/Social Aid Expenditures	-	4 315,000
1.6 Belanja Bagi Hasil/Sharing Fund Expenditure	-	1 239,152
1.7 Belanja Bantuan Keuangan/Financial Aids Expenditures	-	153 086,056
1.8 Belanja Tidak Terduga/Unpredicted Expenditures	141 877,593	711,221
2. Belanja Langsung/Direct Expenditures	371 002,296	386 762,021
2.1 Belanja Pegawai/Personnel Expenditures	41 657,433	37 025,054
2.2 Belanja Barang dan Jasa/Goods and Services Expenditures	162 878,888	176 225,888
2.3 Belanja Modal/Capital Expenditure	166 465,974	173 510,593
Jumlah/Total	813 151,761	744 031,613

Lanjutan Tabel/Continued Table 2.4.2

Jenis Pendapatan Kind of Revenues	2020	2021
(1)	(4)	(5)
1. Belanja Tidak Langsung/Indirect Expenditures	426 181,943	
1.1 Belanja Pegawai/Personnel Expenditures	257 684,992	
1.2 Belanja Bunga/Interest Expenditures	-	
1.3 Belanja Subsidi/Subsidies Expenditures	-	
1.4 Belanja Hibah/Grant Expenditures	4 550,508	
1.5 Belanja Bantuan Sosial/Social Aid Expenditures	500,000	
1.6 Belanja Bagi Hasil/Sharing Fund Expenditure	1 120,631	
1.7 Belanja Bantuan Keuangan/Financial Aids Expenditures	149 272,265	
1.8 Belanja Tidak Terduga/Unpredicted Expenditures	13 053,547	
2. Belanja Langsung/Direct Expenditures	317 849,670	
2.1 Belanja Pegawai/Personnel Expenditures	44 288,726	
2.2 Belanja Barang dan Jasa/Goods and Services Expenditures	145 862,357	
2.3 Belanja Modal/Capital Expenditure	127 699,587	
Jumlah/Total	744 031,613	

Sumber/Source : Statistik Keuangan Pemerintah Kabupaten/Kota 2020 (APBD-2 dan K-2) / Finance Division in Regional Secretary of Rote Ndao Regency

03

PENDUDUK DAN KETENAGAKERJAAN
POPULATION AND EMPLOYMENT

<https://rotendaokab.bps.go.id>

PENJELASAN TEKNIS**TECHNICAL NOTES**

1. Sumber utama data kependudukan adalah sensus penduduk yang dilaksanakan setiap sepuluh tahun sekali. Sensus penduduk telah dilaksanakan sebanyak enam kali sejak Indonesia merdeka, yaitu tahun 1961, 1971, 1980, 1990, 2000, dan 2010. Di dalam sensus penduduk, pencacahan dilakukan terhadap seluruh penduduk yang berdomisili di wilayah teritorial Indonesia termasuk warga negara asing kecuali anggota korps diplomatik negara sahabat beserta keluarganya. Metode pengumpulan data dalam sensus dilakukan dengan wawancara antara petugas sensus dengan responden dan juga melalui e-census. Pencatatan penduduk menggunakan konsep usual residence, yaitu konsep di mana penduduk biasa bertempat tinggal. Bagi penduduk yang bertempat tinggal tetap dicacah di mana mereka biasa tinggal, sedangkan untuk penduduk yang tidak bertempat tinggal tetap dicacah di tempat di mana mereka ditemukan petugas sensus pada malam 'Hari Sensus'. Bagi mereka yang mempunyai tempat tinggal tetap dan sedang bepergian ke luar wilayah lebih dari enam bulan, tidak dicacah di tempat tinggalnya, tetapi dicacah di tempat tujuannya.

1. *The main source of demographic data is population census, which is conducted every ten years. Population Census has been conducted six times since Indonesia's independence: 1961, 1971, 1980, 1990, 2000, and 2010. The population census enumerates all residents who domicile in the entire territory of Indonesia including foreign citizens except the diplomatic corps members and their families. The method of data collection in a population census involves interviewing respondents and conducting e-census. Enumeration of the population uses the concept of "usual residence", which is the concept of "places where people usually live". De jure was applied to the permanent residents, while de facto was applied to nonpermanent residents. The permanent residents were enumerated in place where they normally live, the non-permanent residents were enumerated where they were found by the enumerators, on the night of 'Census Date'. Those who had permanent residence and had been travelling away from their home for six months or more were not enumerated in their permanent place, but in the place where they were during the census. For the periods where the population census is not conducted, population*

Untuk tahun yang tidak dilaksanakan sensus penduduk, data kependudukan diperoleh dari hasil proyeksi penduduk. Proyeksi penduduk merupakan suatu perhitungan ilmiah yang didasarkan pada asumsi dari komponen-komponen perubahan penduduk, yaitu kelahiran, kematian, dan migrasi. Proyeksi penduduk Indonesia 2010–2021 menggunakan data dasar penduduk hasil SP2010.

projection is done to estimate population during those years. The population projection is an estimate based on the demographic components, such as birth, death, and migration. Indonesia's 2010–2035 population projection used the 2010 Population Census as the base population.

2. Penduduk adalah semua orang yang berdomisili di wilayah teritorial tertentu selama 6 bulan atau lebih dan atau mereka yang berdomisili kurang dari 6 bulan tetapi bertujuan menetap.
 3. Laju Pertumbuhan Penduduk adalah angka yang menunjukkan tingkat pertambahan penduduk per tahun dalam jangka waktu tertentu.
 4. Rasio Jenis Kelamin adalah perbandingan antara banyaknya penduduk laki-laki dengan banyaknya penduduk perempuan pada suatu daerah dan waktu tertentu. Biasanya dinyatakan dengan banyaknya penduduk laki-laki untuk 100 penduduk perempuan.
 5. Kepadatan Penduduk adalah banyaknya penduduk per kilometer persegi.
2. *Population are all residents of a certain territory who have stayed for six months or longer, and those who intended to stay more than six months even though they length of stay is less than six months.*
 3. *The growth rate of population is the annual population growth rate over a certain period.*
 4. *Sex Ratio is the ratio of the number of males to the number of females in a given area and time, usually expressed as the number of males for every 100 females.*
 5. *Population density is the number people per square kilometer.*

- | | |
|--|--|
| <p>6. Sumber utama data ketenagakerjaan adalah Survei Angkatan Kerja Nasional (Sakernas), survei ini khusus dirancang untuk mengumpul-pulkan informasi/data ketenagakerjaan. Sakernas dilaksanakan pengumpulan datanya secara semesteran pada bulan Februari (semester I), Agustus (semester II).</p> | <p>6. <i>The main source of employment data is National Labour Force Survey (Sakernas). This survey is specifically designed to collect information on employment statistics. Organization). Sakernas has been conducted in semester period, i.e February (Semester I) and August (Semester II).</i></p> |
| <p>7. Penduduk Usia Kerja adalah penduduk yang berumur 15 tahun ke atas.</p> | <p>7. <i>Working Age Population is population aged 15 years and over.</i></p> |
| <p>8. Angkatan Kerja adalah penduduk usia kerja (15 tahun dan lebih) yang bekerja, atau punya pekerjaan namun sementara tidak bekerja dan pengangguran.</p> | <p>8. <i>Labor Force are people aged 15 years old and over who, in the previous week, were working, temporarily absent from work but having jobs, and those who did not have job and were looking for work.</i></p> |
| <p>9. Bekerja adalah melakukan pekerjaan dengan maksud memperoleh atau membantu memperoleh pendapatan atau keuntungan dan lamanya bekerja paling sedikit 1 jam secara terus menerus dalam seminggu yang lalu (termasuk pekerja keluarga tanpa upah yang membantu dalam suatu usaha/ kegiatan ekonomi).</p> | <p>9. <i>The concept of working means activity intended to earn income by doing work or helping to do work at least one hour continuously during the reference week (including unpaid family worker/for any economic activity).</i></p> |
| <p>10. Jumlah jam kerja seluruhnya adalah jumlah jam kerja yang digunakan untuk bekerja (tidak termasuk jam kerja istirahat resmi dan jam kerja yang digunakan untuk hal-hal di luar pekerjaan).</p> | <p>10. <i>Total Working Hours is the total hours spent by an employee to perform all jobs (excluding the time used for other activities which are not classified as work).</i></p> |

11. Lapangan Usaha adalah bidang kegiatan dari pekerjaan/tempat bekerja dimana seseorang bekerja. Klasifikasi lapangan usaha mengikuti Klasifikasi Baku Lapangan Usaha Indonesia (KBLI) dalam 1 digit.
 12. Status Pekerjaan adalah kedudukan seseorang dalam unit usaha/kegiatan dalam melakukan pekerjaan.
 13. Pekerja Tak Dibayar adalah seseorang yang bekerja membantu usaha untuk memperoleh penghasilan/ keuntungan yang dilakukan oleh salah seorang anggota rumah tangga atau bukan anggota rumah tangga tanpa mendapatkan upah/gaji.
11. *Industry is field of a person's activity or establishment. The classification of industries follows the Indonesia Standard Industrial Classification (KBLI) in one digit.*
 12. *Employment Status is the status of a person at his place of work or establishment where he was employed.*
 13. *Unpaid Worker is a person who intended to work without pay in an establishment run by other members of the family, relative or neighbour.*

ULASAN**DESCRIPTION****Kependudukan**

Penduduk Kabupaten Rote Ndao berdasarkan proyeksi penduduk tahun 2020 adalah sebanyak 172.104 jiwa yang terdiri atas 87.380 laki-laki dan 84.724 perempuan. Rasio jenis kelamin tahun 2020 adalah 103 yang berarti dari 100 perempuan terdapat 103 laki-laki. Laju pertumbuhan penduduk tahun 2019 sampai 2020 adalah 3,80 persen dan tahun 2010 sampai 2020 adalah 30,33 persen.

Ketenagakerjaan

Berdasarkan hasil Sakernas 2020, angkatan kerja tahun 2020 berjumlah 80.919 orang atau 69,46 persen terhadap penduduk usia kerja. Dari jumlah tersebut, sebanyak 97,27 persen berstatus bekerja. Tingkat pengangguran tercatat 2,73.

Di Rote Ndao, lapangan usaha yang paling banyak menyerap tenaga kerja adalah sektor pertanian. Sebanyak 12.291 penduduk 15 tahun ke atas yang bekerja berstatus pekerja tidak dibayar (pekerja keluarga).

Population

According to the population projection data, the total number of people in Rote Ndao Regency in 2020 were 172.104, comprising of 87.380 males and 84.724 females. The sex ratio was 103 meaning that out of 100 females there were 103 males. The population growth 2019 to 2020 was 3,80 percent and 2010 to 2020 was 30,33 percent.

Employment

Based on the National Labor Force Survey (Sakernas) 2020, the number of labor force were 80.919 people or 69,46 percent from the total working age population. 97,27 percent out of the total labor force proportion were working. The unemployment rate was 2,73.

In Rote Ndao, sector that has the most labor were agriculture, services, and trading. 12.291 people (above 15 years old that working) were unpaid worker or family worker.

Gambar 3.1 Piramida Penduduk Kabupaten Rote Ndao, 2021
Figures 3.1 Population Pyramid of Rote Ndao Regency, 2021



Sumber/Source: BPS, Diolah dari Survei Angkatan Kerja Nasional (SAKERNAS) 2020/BPS, Based on 2020 National Labor Force Survey

Gambar 3.2
Figures

Penduduk Berumur 15 Tahun Keatas Menurut Jenis Kegiatan Utama Selama Seminggu yang Lalu, 2021
Population Aged 15 Years and Over by Types of Activity during the Previous Week, 2021



Gambar 2.2

Sumber/Source: BPS, Diolah dari Survei Angkatan Kerja Nasional (SAKERNAS) 2020/BPS, Based on 2020 National Labor Force Survey

3.1 PENDUDUK POPULATION

Tabel 3.1.1 **Penduduk, Laju Pertumbuhan Penduduk, Distribusi Persentase Penduduk, Kepadatan Penduduk, Rasio Jenis Kelamin Penduduk Menurut Kecamatan, 2010 dan 2020**
Population, Population Growth Rate, Percentage Distribution of Population, Population Density, and Population Sex Ratio by District, 2010 and 2020

Kecamatan District	Penduduk (ribu) Population (thousand)	
	2010 ¹	2021 ²
(1)	(2)	(3)
01. Rote Barat Daya	19 737	
02. Rote Barat Laut	22 608	
03. Loaholu	-	
04. Lobalain	24 798	
05. Rote Tengah	8 058	
06. Rote Selatan	5 173	
07. Pantai Baru	12 397	
08. Rote Timur	12 093	
09. Landu Leko	4 540	
10. Rote Barat	7 426	
11. Ndao Nuse	3 087	
Kabupaten Rote Ndao Rote Ndao Regency	119 908	

Lanjutan Tabel/*Continued Table* 3.1.1

Kecamatan <i>District</i>	Laju Pertumbuhan Penduduk per Tahun <i>Annual Population Growth Rate (%)</i>	
	2000-2010	2010-2021 ²
(1)	(5)	(6)
01. Rote Barat Daya	1,65	
02. Rote Barat Laut	1,85	
03. Loaholu		
04. Lobalain	3,45	
05. Rote Tengah	1,27	
06. Rote Selatan	1,17	
07. Pantai Baru	1,52	
08. Rote Timur	1,35	
09. Landu Leko	-	
10. Rote Barat	1,91	
11. Ndao Nuse	-	
Kabupaten Rote Ndao <i>Rote Ndao Regency</i>	1,95	

Lanjutan Tabel/*Continued Table 3.1.1*

Kecamatan <i>District</i>	Persentase Penduduk <i>Percentage of Total Population</i>	
	2010 ¹	2021 ²
(1)	(7)	(8)
01. Rote Barat Daya	16,46	
02. Rote Barat Laut	18,85	
03. Loaholu	-	
04. Lobalain	20,67	
05. Rote Tengah	6,72	
06. Rote Selatan	4,31	
07. Pantai Baru	10,34	
08. Rote Timur	10,09	
09. Landu Leko	3,79	
10. Rote Barat	6,19	
11. Ndao Nuse	2,57	
Kabupaten Rote Ndao <i>Rote Ndao Regency</i>	100,00	

Lanjutan Tabel/*Continued Table* 3.1.1

Kecamatan <i>District</i>	Kepadatan Penduduk per km ² <i>Population Density per sq.km</i>	
	2010 ¹	2021 ²
(1)	(9)	(10)
01. Rote Barat Daya	172	
02. Rote Barat Laut	131	
03. Loaholu	-	
04. Lobalain	170	
05. Rote Tengah	50	
06. Rote Selatan	70	
07. Pantai Baru	70	
08. Rote Timur	109	
09. Landu Leko	23	
10. Rote Barat	64	
11. Ndao Nuse	218	
Kabupaten Rote Ndao <i>Rote Ndao Regency</i>	94	

Lanjutan Tabel/Continued Table 3.1.1

Kabupaten/Kota Regency/Municipality	Penduduk (Orang) Population		Rasio Jenis Kelamin Population Sex Ratio
	Laki-Laki Male	Perempuan Female	2021 ²
(1)	(11)	(12)	(13)
01. Rote Barat Daya			
02. Rote Barat Laut			
03. Loaholu			
04. Lobalain			
05. Rote Tengah			
06. Rote Selatan			
07. Pantai Baru			
08. Rote Timur			
09. Landu Leko			
10. Rote Barat			
11. Ndao Nuse			
Kabupaten Rote Ndao Rote Ndao Regency			

Catatan/Note: ¹ Hasil SP2010 (Mei)/The result of the 2010 Population Census (May)

² Hasil Proyeksi Penduduk Indonesia 2015–2045 (Pertengahan tahun/Juni)/The result of Indonesia Population Projection 2010–2035 (mid year/June)

³ Rata-rata Laju Pertumbuhan Penduduk per tahun 2000–2010 untuk Aceh dihitung dengan menggunakan data Sensus Penduduk Aceh Nias (SPAN) 2005 dan SP2010/Annual growth rate of population 2000–2010 to Aceh was calculated using data Aceh Nias Population Census (SPAN) 2005 and 2010 Population Census

Sumber/Source: BPS, Sensus Penduduk (SP) 2010 dan Proyeksi Penduduk Indonesia 2015–2045/BPS-Statistics Indonesia, 2010 Population Census and Indonesia Population Projection 2015–2045

Tabel 3.1.2 Jumlah Penduduk Menurut Kelompok Umur dan Jenis Kelamin, 2021
Table 3.1.2 Population by Age Groups and Sex, 2021

Kelompok Umur Age Groups	Jenis Kelamin/Sex		
	Laki-Laki Male	Perempuan Female	Jumlah Total
(1)	(2)	(3)	(4)
0-4	8 779	8 314	17 093
5-9	8 136	8 052	16 188
10-14	6 972	6 614	13 586
15-19	6 315	6 036	12 351
20-24	5 477	5 498	10 975
25-29	5 780	6 014	11 794
30-34	5 803	6 023	11 826
35-39	5 212	5 378	10 590
40-44	4 654	4 453	9 107
45-49	3 502	3 427	6 929
50-54	3 089	2 822	5 911
55-59	2 729	2 689	5 418
60-64	2 307	2 168	4 475
65-69	2 068	2 111	4 179
70-74	1 630	1 613	3 243
75+	1 773	1 947	3 720
Kabupaten Rote Ndao Rote Ndao Regency	74 226	73 159	147 385

Catatan/Note: ¹ Hasil SP2010 (Mei)/The result of the 2010 Population Census (May)
² Hasil Proyeksi Penduduk Indonesia 2015–2045 (Pertengahan tahun/Juni)/The result of Indonesia Population Projection 2010–2035 (mid year/June)
³ Rata-rata Laju Pertumbuhan Penduduk per tahun 2000–2010 untuk Aceh dihitung dengan menggunakan data Sensus Penduduk Aceh Nias (SPAN) 2005 dan SP2010/Annual growth rate of population 2000–2010 to Aceh was calculated using data Aceh Nias Population Census (SPAN) 2005 and 2010 Population Census

Sumber/Source: BPS, Sensus Penduduk (SP) 2010 dan Proyeksi Penduduk Indonesia 2015–2045/BPS-Statistics Indonesia, 2010 Population Census and Indonesia Population Projection 2015–2045

Tabel
Table 3.1.3

**Banyaknya Kutipan Akta Kelahiran dan Akta Nikah yang
Dikeluarkan Menurut Kecamatan di Kabupaten Rote
Ndao, 2021**
*Number of Birth Certificate and Marriage Certificate Issued
by District in Rote Ndao Regency, 2021*

Kecamatan <i>District</i>	2021	
	Jumlah Akta Kelahiran <i>Birth Certificate</i>	Jumlah Akta Nikah <i>Marriage Certificate</i>
(1)	(2)	(3)
01. Rote Barat Daya		
02. Rote Barat Laut		
03. Loaholu		
04. Lobalain		
05. Rote Tengah		
06. Rote Selatan		
07. Pantai Baru		
08. Rote Timur		
09. Landu Leko		
10. Rote Barat		
11. Ndao Nuse		
Kabupaten Rote Ndao <i>Rote Ndao Regency</i>		

Sumber/Source: Dinas Kependudukan dan Pencatatan Sipil/ *Population and Civil Registration Agency of Rote Ndao Regency*

**3.2 KETENAGAKERJAAN
EMPLOYMENT**

Tabel 3.2.1 Penduduk Berumur 15 Tahun Keatas Menurut Jenis Kegiatan Utama Selama Seminggu yang Lalu dan Jenis Kelamin, 2021
Population Aged 15 Years and Over by Types of Activity during the Previous Week and Sex, 2021

Jenis Kegiatan Utama <i>Types of Main Activity</i>	Jenis Kelamin/Sex		Jumlah <i>Total</i>
	Laki-Laki <i>Male</i>	Perempuan <i>Female</i>	
(1)	(2)	(3)	(4)
I. Angkatan Kerja/<i>Economically Active</i>	58 504	4 0728	992 32
1. Bekerja/ <i>Working</i>	56 007	39 580	95 587
2. Pengangguran Terbuka/ <i>Unemployment</i>	2 497	1 148	3 645
II. Bukan Angkatan Kerja/<i>Economically Inactive</i>	9 790	24 793	34 583
1. Sekolah/ <i>Attending School</i>	2 519	4 202	6 721
2. Mengurus Rumah Tangga/ <i>Housekeeping</i>	4 686	19 111	23 797
3. Lainnya/ <i>Other</i>	2 585	1480	4 065
Jumlah/<i>Total</i>	61 089	42 208	103 297

Catatan/*Note*: Referensi Waktu Agustus 2020/*August 2020*

Sumber/*Source*: BPS, Diolah dari Survei Angkatan Kerja Nasional (SAKERNAS) 2020/BPS, *Based on 2020 National Labor Force Survey*

Tabel
Table 3.2.2

Penduduk Berumur 15 Tahun ke Atas yang Bekerja Selama Seminggu yang Lalu Menurut Jumlah Jam Kerja pada Pekerjaan Utama dan Lapangan Pekerjaan Utama di Kabupaten Rote Ndao, 2021
Population 15 Years who Worked During The Previous Week by Main Industry in Rote Ndao regency, 2021

Lapangan Pekerjaan Utama Main Industry	Jumlah Penduduk Usia Kerja Total of Working Age Population	Persentase Bekerja Terhadap Angkatan Kerja Percentage of Working to Economically Active
(1)	(2)	(3)
1. Tenaga profesional, teknisi, dan tenaga lain ybdi	7 354	7,69
2. Tenaga kepemimpinan dan ketatalaksanaan	1 343	1,41
3. Pejabat pelaksana, tenaga tata usaha, dan tenaga ybdi	4 317	4,52
4. Tenaga usaha penjualan	11 799	12,34
5. Tenaga usaha jasa	2 223	2,33
6. Tenaga usaha tani, kebun, ternak ² , ikan, hutan dan perburuan	50 32	53,18
7/8/9. Tenaga produksi Op Alat angkutan dan pekerja kasar	16 635	17,40
X/00. Lainnya	1 084	1,13
Jumlah/Total	95 587	100,00

Catatan/Note: Referensi Waktu Agustus 2020/August 2020

Sumber/Source: BPS, Diolah dari Survei Angkatan Kerja Nasional (SAKERNAS) 2020/BPS, Based on 2020 National Labor Force Survey

Tabel
Table 3.2.3

Penduduk Berumur 15 Tahun ke Atas yang Bekerja Selama Seminggu yang Lalu Menurut Jenis kelamin Kelompok Umur di Kabupaten Rote Ndao, 2021
Population 15 Years who Worked During The Previous Week by Sex and Age Group During The Previous Week by Age Group in Rote Ndao Regency, 2021

Kelompok Umur Age Group	Jumlah Penduduk Usia Kerja Total of Working Age Population		Jumlah/Total
	Laki-laki Male	Perempuan Female	
(1)	(2)		(3)
15 - 19	7 248	7 281	14 529
20 - 24	8 001	7 512	15 513
25 - 29	8 794	7 922	16 716
30 - 34	8 009	6 735	14 744
35 - 39	6 471	5 969	12 440
40 - 44	5 289	5 113	10 402
45 - 49	5 132	4 649	9 781
50 - 54	4 922	4 681	9 603
55 - 59	4 323	4 616	8 939
60+	10 105	11 043	21 148

Catatan/Note: Referensi Waktu Agustus 2020/August 2020

Sumber/Source: BPS, Diolah dari Survei Angkatan Kerja Nasional (SAKERNAS) 2020/BPS, Based on 2020 National Labor Force Survey

Tabel
Table 3.2.4

Penduduk Berumur 15 Tahun Keatas yang Bekerja Selama Seminggu yang Lalu Menurut Status Pekerjaan Utama dan Jenis Kelamin di Kabupaten Rote Ndao, 2021
Population 15 Years of Age and Over Who Worked During The Previous Week by Main Employment Status and Sex in Rote Ndao Regency, 2021

Status Pekerjaan Utama Main Employment Status	Laki-Laki Male	Perempuan Female	Jumlah Total
(1)	(2)	(3)	(4)
Berusaha Sendiri <i>Own account worker</i>	13 151	7 761	20 912
Berusaha dibantu buruh tidak tetap/buruh tidak dibayar <i>Employer Assisted by Temporary worker/Unpaid Worker</i>	17 744	6 938	24 682
Berusaha dibantu buruh tetap/buruh dibayar <i>Employer Assister by Permanent worker/Paid Worker</i>	1 648	439	2 087
Buruh/Karyawan/Pegawai/ <i>Employee</i>	15 085	6 606	21 691
Pekerja Bebas <i>Casual Worker</i>	2 807	2 560	5 367
Pekerja Keluarga/Tidak dibayar <i>Family Worker/unpaid worker</i>	5 572	15 276	20 848
Jumlah/Total	56 007	39 580	95 587

Catatan/Note: Referensi Waktu Agustus 2020/August 2020

Sumber/Source: BPS, Diolah dari Survei Angkatan Kerja Nasional (SAKERNAS) 2020/BPS, Based on 2020 National Labor Force Survey

Tabel
Table 3.2.5

Upah Minimum Regional di Provinsi Nusa Tenggara Timur Menurut Nomor Tanggal dan Tanggal Mulai Berlaku SK, 2012-2021
Minimum Regional Wage in Nusa Tenggara Timur Province by Number Date and Date of Validity of the Decree, 2012-2021

Tahun Year	Nomor dan Tanggal SK Number and Date of the Decree	Mulai Berlaku Date of Validity	Besarnya Upah Amount of Wage (Rp)
(1)	(2)	(3)	(4)
2012	No. 239/Kep/HK/2011 TGL 18 November 2011	01-01-2012	925 000
2013	No. 289/Kep/HK/2012 TGL 12 November 2012	01-01-2013	1 010 000
2014	No. 366/Kep/HK/2013 TGL 01 November 2013	01-01-2014	1 125 000
2015	No. 248/KEP/HK/2014 TGL 01 November 2014	01-01-2015	1 250 000
2016	No. 347/KEP/HK/2015 TGL 31 Oktober 2015	01-01-2016	1 525 000
2017	No. 282/KEP/HK/2016	02-11-2017	1 660 000
2018	No. 342/KEP/HK/2017	29-10-2018	1 795 000
2019	No. 342/KEP/HK/2019	01-01-2019	1 793 298
2020	No. 367/KEP/HK/2019	01-11-2019	1 750 000
2021	No 305/KEP/HK/2020	01-01-2021	1 950 000
2021	NO 392/KEP/HK/2021	01-01-2022	1 975 000

Sumber/Source: Dinas Tenaga Kerja dan Transmigrasi Kabupaten Rote Ndao/Labor and Transmigration Service of Rote Ndao Regency

Tabel 3.2.6 Jumlah Pencari Kerja Terdaftar Menurut Kecamatan dan Jenis Kelamin, 2021
Table 3.2.6 Number of Registered Job Applicants by District and Sex, 2021

Kecamatan <i>District</i>	Pencari Kerja Terdaftar <i>Registered Job Applicants</i>		Jumlah <i>Total</i>
	Laki-Laki <i>Male</i>	Perempuan <i>Female</i>	
(1)	(2)	(3)	(4)
01. Rote Barat Daya	31	6	37
02. Rote Barat Laut	7	6	13
03. Loaholu	1	-	1
04. Lobalain	7	9	16
05. Rote Tengah	-	-	-
06. Rote Selatan	-	1	1
07. Pantai Baru	2	-	2
08. Rote Timur	23	2	25
09. Landu Leko	6	2	8
10. Rote Barat	-	1	1
11. Ndao Nuse	-	-	-
Kabupaten Rote Ndao <i>Rote Ndao Regency</i>	77	27	104

Sumber/Source: Dinas Tenaga Kerja dan Transmigrasi Kabupaten Rote Ndao/Labor and Transmigration Service of Rote Ndao Regency

Tabel
Table 3.2.7

Jumlah Penempatan/Pemenuhan Tenaga Kerja Menurut Kecamatan dan Jenis Kelamin, 2021
Number of Placement of Workers by District and Sex, 2021

Kecamatan <i>District</i>	PMI (Pekerja Imigran Indonesia) <i>Migrant Workers</i>			AKAD(Angkatan Kerja Antar Daerah) <i>Workforce Inter-Regional Employment</i>		
	Laki-Laki <i>Male</i>	Perempuan <i>Female</i>	Jumlah <i>Total</i>	Laki-Laki <i>Male</i>	Perempuan <i>Female</i>	Jumlah <i>Total</i>
(1)	(2)	(3)	(4)	(5)	(6)	(7)
01. Rote Barat Daya	-	-	-	-	31	31
02. Rote Barat Laut	-	-	-	-	6	6
03. Loaholu	-	-	-	-	1	1
04. Lobalain	-	-	-	-	7	7
05. Rote Tengah	-	-	-	-	-	-
06. Rote Selatan	-	-	-	-	-	-
07. Pantai Baru	-	-	-	-	2	2
08. Rote Timur	-	-	-	-	23	23
09. Landu Leko	-	-	-	-	6	6
10. Rote Barat	-	-	-	-	-	-
11. Ndao Nuse	-	-	-	-	-	-
Kabupaten Rote Ndao Rote Ndao Regency	-	-	-	-	77	77

Sumber/Source: Dinas Tenaga Kerja dan Transmigrasi Kabupaten Rote Ndao/Labor and Transmigration Service of Rote Ndao Regency

Tabel
Table 3.2.8**Jumlah Warga Transmigran Menurut Kecamatan dan Jenis Kelamin, 2021**
Number of Transmigrant Residents by District and Sex, 2021

Kecamatan <i>District</i>	Warga Transmigran <i>Transmigrant Residents</i>		Jumlah <i>Total</i>
	Laki-Laki <i>Male</i>	Perempuan <i>Female</i>	
(1)	(2)	(3)	(4)
01. Rote Barat Daya	160	146	306
02. Rote Barat Laut	206	187	393
03. Loaholu	355	338	693
04. Lobalain	179	186	365
05. Rote Tengah	-	-	-
06. Rote Selatan	80	63	143
07. Pantai Baru	-	-	-
08. Rote Timur	-	-	-
09. Landu Leko	-	-	-
10. Rote Barat	420	380	800
11. Ndao Nuse	-	-	-
Kabupaten Rote Ndao <i>Rote Ndao Regency</i>	1 400	1 300	2 700

Sumber/Source: Dinas Tenaga Kerja dan Transmigrasi Kabupaten Rote Ndao/Labor and Transmigration Service of Rote Ndao Regency

04

SOSIAL DAN KESEJAHTERAAN RAKYAT
SOCIAL AND WELFARE

<https://rotendaokab.bps.go.id>

PENJELASAN TEKNIS

1. Tidak/belum pernah sekolah adalah mereka yang tidak pernah atau belum pernah terdaftar dan tidak pernah atau belum pernah aktif mengikuti pendidikan di suatu jenjang pendidikan formal. Termasuk juga yang tamat/belum tamat taman kanak-kanak tetapi tidak melanjutkan ke sekolah dasar.
2. Masih bersekolah adalah mereka yang terdaftar dan aktif mengikuti pendidikan formal dan nonformal (Paket A, B, atau C), baik pendidikan dasar, menengah atau pendidikan tinggi. Bagi mahasiswa yang sedang cuti dianggap masih bersekolah.
3. Tidak bersekolah lagi adalah mereka yang pernah terdaftar dan aktif mengikuti pendidikan di suatu jenjang pendidikan formal dan nonformal (Paket A, B, atau C), tetapi pada saat pencacahan tidak lagi terdaftar dan tidak aktif mengikuti pendidikan.
4. Jenjang Pendidikan terdiri atas pendidikan dasar, pendidikan menengah dan pendidikan tinggi. Jenis pendidikan yang diajarkan mencakup pendidikan umum, kejuruan, akademik, profesi, vokasi, keagamaan, dan khusus.
 - a. Pendidikan Dasar berbentuk Sekolah Dasar (SD) dan Madrasah Ibtidaiyah (MI) atau bentuk lain yang sederajat serta Sekolah Menengah

TECHNICAL NOTES

1. *Not/never attending school is someone who has never attended or never been registered in a formal education, such as primary, secondary, and tertiary education. Those who just completed kindergarten are considered as never attended school.*
2. *Attending school is someone who is currently attending primary, secondary, or tertiary education, including package (A, package B, or package C). College student who postpones his/her study is considered as attending school.*
3. *Not attending school anymore is someone who had enrolled and participated in formal and non-formal education in the past including package A, package B, or package C, but currently does not attend school.*
4. *Education Level consists of primary, secondary education, and high education. The kind of education that taught consists of general education, vocational, academic, professional, religious, and specific education.*
 - a. *The Primary Education consists of Elementary School and Islamic Elementary School or other equivalent forms and Junior High School and MTs, or*

- Pertama (SMP) dan Madrasah Tsanawiyah (MTs), atau bentuk lain yang sederajat.
- b. Pendidikan Menengah berben-tuk Sekolah Menengah Atas (SMA), Madrasah Aliyah (MA), Sekolah Menengah Kejuruan (SMK), dan Madrasah Aliyah Kejuruan (MAK), atau bentuk lain yang sederajat.
 - c. PendidikanTinggi merupakan jenjang pendidikan setelah pendidikan menengah yang mencakup program pendidikan diploma, sarjana, magister, spesialis, dan doktor yang diselenggarakan oleh perguruan tinggi. Perguruan tinggi dapat berbentuk akademi, politeknik, sekolah tinggi, institut, atau universitas.
5. Angka Partisipasi Murni (APM) adalah proporsi penduduk pada kelompok umur jenjang pendidikan tertentu yang masih bersekolah terhadap penduduk pada kelompok umur tersebut.
 6. Angka Partisipasi Kasar (APK) adalah proporsi anak sekolah pada suatu jenjang tertentu terhadap penduduk pada kelompok usia tertentu.
 7. Kemampuan membaca dan menulis artinya dapat membaca dan menulis kata-kata/kalimat sederhana den-gan suatu aksara.
 8. Rumah Sakit yaitu tempat pemeriksaan dan perawatan kesehatan,
- other equivalent forms.*
- b. *Secondary Education consists of the senior high school, MA, Vocational School, and Vocational Madrasah Aliyah, or other equivalent forms.*
 - c. *The High Education consists of the education level after the secondary education that consists of diplomas, bachelor, master, specialist, and doctoral degrees that are held by the college. The colleges can be academy, polytechnic, high school, institute, or university.*
5. *Net Enrollment Ratio (NER) proportion of age-group population who were at school at a certain level of education compared to certain in the school age-group.*
 6. *Gross Enrollment Ratio (GER) is proportion of total pupils at a certain level of education compared to certain age-group population.*
 7. *Able to read and write is the ability to read and write at least a simple sentence in any letter of alphabets.*
 8. *Hospital is a place for health check, usually controlled/ supervised by*

- biasanya di bawah pengawasan dokter /tenaga medis, melayani penderita yang sakit untuk berobat rawat jalan atau rawat inap.
9. Rumah Bersalin yaitu sarana pelayanan kesehatan dengan izin sebagai rumah bersalin, dilengkapi dengan pelayanan pemeriksaan untuk kehamilan, persalinan serta pemeriksaan ibu dan anak yang berada di bawah pengawasan bidan.
 10. Puskesmas (Pusat Kesehatan Masyarakat) adalah unit pelaksana teknis dinas kesehatan kabupaten/kota yang mempunyai fungsi utama sebagai penyelenggara pelayanan kesehatan tingkat pertama. Wilayah kerja puskesmas maksimal adalah satu kecamatan dan untuk dapat menjangkau wilayah kerjanya, puskesmas mempunyai jaringan pelayanan yang meliputi unit Puskesmas Pembantu (Pustu), unit Puskesmas Keliling (Puskel), dan unit bidan desa/komunitas (Peraturan Menteri Kesehatan RI No. 75 Tahun 2014 Tentang Pusat Kesehatan Masyarakat).
 11. Farmasi yaitu suatu profesi khusus yang dapat berkembang sangat luas dalam rangka pelayanan kesehatan dan dapat sangat bermanfaat bagi masyarakat.
 12. Sanitasi merupakan tenaga pro-fesional yang bekerja dalam bidang sanitasi dan kesehatan lingkungan.
- doctors/medical personnel to serve the ill patients to get outpatient or inpatient treatment services.*
9. *Maternity House is health care facility with a license as a maternity house, equipped with prenatal care, childbirth and examination of mothers and children which is under the supervision of a senior midwife.*
 10. *Public Health Center is technical implementation unit of regency health department that have the primary function as a first- level health care providers. The working area standard of public health center is one district and to reach their working areas, public health centers have a service network covering subsidiary of public health center, mobile public health center units, and midwife units (Regulation of the Minister of Health of Indonesia Number 75 Year 2014 about Public Health Center).*
 11. *Pharmacist is a typical profession capabler to develop wider in a health care system and that provides more beneficial for community.*
 12. *Sanitarian is a specialist in sanitary science and public health*

13. Imunisasi adalah memasukkan kuman atau racun penyakit tertentu yang sudah dilemahkan (vaksin) ke dalam tubuh dengan cara disuntik atau diminum (diteteskan dalam mulut) dengan maksud agar terjadi kekebalan tubuh.
- a. BCG (Bacillus Calmette Guerin) merupakan vaksinasi untuk mencegah penyakit TBC, diberikan pada bayi baru lahir atau anak, dengan suntikan pada kulit pangkal lengan atas. Suntikan BCG diberikan kepada anak sebanyak 1 kali.
 - b. DPT (Difteri, Pertusis, Tetanus) merupakan vaksin yang diberikan pada bayi berumur 3 bulan ke atas, dengan suntikan pada paha dan harus diulang setelah 1 bulan dan 2 bulan kemudian, sehingga suntikan imunisasi DPT lengkap pada balita berjumlah 3 kali (kadang-kadang selang waktu antar suntikan bisa lebih dari 1 bulan).
 - c. Polio adalah vaksin yang digunakan untuk mencegah virus polio, diberikan pada bayi berumur 3 bulan ke atas dengan memberikan 3 tetes cairan vaksin berwarna merah muda atau putih ke dalam mulut anak, diberikan biasanya bersama-sama DPT.
 - d. Hepatitis B adalah suntikan secara intramuskular
13. *Immunization is putting enervated microbe of a certain disease into human body by injection or drinking (dropping into mouth) to make the body immune to that disease.*
- a. *BCG (Bacille Calmette-Guerin) is a vaccination to prevent Tuberculosis/TBC, given to a new born baby or a toddler by injection on the base of the upper arm. BCG injection is given one time.*
 - b. *DPT (Diphtheria, Pertusis, Tetanus) is given to a baby aged 3 months or older, by injecting it on the thigh and should be repeated after 1 month and then again after 2 months. Thus, a complete DPT Immunization on toddlers are done 3 times (sometimes time lapse between injections can be more than one month).*
 - c. *Polio is a vaccine to prevent polio virus, given to a baby at the age 3 months or older by giving 3 drops of liquid vaccine in a pink or white color directly into the baby's mouth; usually given together with DPT vaccination.*
 - d. *Hepatitis B is an intramuscular injection (injection to the*

- (suntikan ke dalam otot) biasanya di paha yang diberikan pada bayi untuk mencegah penyakit Hepatitis B. Suntikan ini diberikan sebanyak 3 kali. Suntikan pertama diberikan pada bayi berumur 0 bulan, kedua pada bayi 1 bulan, dan ke 3 pada bayi 6 bulan.
- e. Campak/morbilli merupakan vaksin untuk mencegah penyakit campak/morbilli, yang biasanya diberikan pada bayi berumur 9 sampai 12 bulan, dengan suntikan pada paha sebanyak 1 kali.
14. Bayi berat lahir rendah (BBLR) ialah bayi baru lahir yang berat badannya saat lahir kurang dari 2500 gram.
15. Kunjungan K1 yaitu kunjungan ibu hamil pertama kali pada masa kehamilan.
16. Kunjungan K4 merupakan kontak minimal empat kali selama masa kehamilan untuk mendapatkan pelayanan antenatal, yang terdiri atas minimal satu kali kontak pada trimester pertama, satu kali pada trimester kedua dan dua kali pada trimester ketiga.
17. Kurang Energi Kronis merupakan keadaan dimana ibu penderita kekurangan makanan yang berlangsung menahun (kronis) yang mengakibatkan timbulnya gangguan kesehatan pada ibu.
18. Lahir Hidup yaitu peristiwa keluarnya hasil konsepsi dari rahim (*mucle*), usually on the thigh, given to baby to prevent Hepatitis B. This injection is given 3 times. The first injection given when the baby is 0 month old, the second is given at the age of 1 month, and the third is at the age of 6 months.
- e. Measles/morbilli is a vaccine to prevent measles/morbilli; that is usually given one time to a baby aged between 9 to 12 months, by injecting on the thigh 1 times.
14. Low birth weight (LBW) is defined as a birth weight of a live-born infant of less than 2,500 g.
15. Committing K1 Visit is expectant mothers who make a visit for the first time during her pregnancy.
16. Committing K4 Visit is make contact at least 4 times during the pregnancy to get service-natal, comprising at least one time of contacts on first trimester, one time at second trimester and twice in the third trimester.
17. Chronic energy deficiency is a condition in which sufferers maternal chronic food shortages lasting (chronic) health problems that resulted in the mother.
18. Live Birth is the complete extraction from its mother of a product of

seorang ibu secara lengkap tanpa memandang lamanya kehamilan dan setelah perpisahan itu terjadi, hasil konsepsi bernafas dan mempunyai tanda-tanda kehidupan lainnya, seperti denyut jantung, detak tali pusat, atau gerakan-gerakan otot, tanpa memandang apakah tali pusat sudah dipotong atau belum.

19. Kematian Maternal merupakan kematian seorang wanita selama kehamilan atau dalam periode 42 hari setelah berakhirnya kehamilan, akibat semua sebab yang terkait dengan atau diperberat oleh kehamilan atau penanganannya, tetapi bukan kecelakaan atau disebabkan oleh cedera.
20. Apotek adalah suatu tempat yang digunakan untuk melakukan pekerjaan kefarmasian dan penyaluran/penjualan obat atau bahan farmasi dan perbekalan kesehatan lainnya kepada masyarakat yang dikelola oleh tenaga apoteker (Peraturan Menteri Kesehatan RI No. 1332 Tahun 2002 Tentang Perubahan Atas Peraturan Menteri Kesehatan RI No. 922/MENKES/PER/X/1993 Tentang Ketentuan dan Tata Cara Pemberian Izin Apotek).
21. Toko Obat Berizin adalah orang atau badan hukum yang memiliki ijin untuk menyimpan obat-obat bebas dan terbatas untuk dijual secara eceran ditempat tertentu

human conception, irrespective of the duration of pregnancy, that, after such expulsion, breathes or shows any other evidence of life such as beating of the heart, pulsation of the umbilical cord or definite movement of voluntary muscles, whether or not the umbilical cord has been cut or the placenta is attached.

19. *Maternal death is the death of a woman while pregnant or within 42 days of termination of pregnancy, irrespective of the duration and site of the pregnancy, from any cause related to or aggravated by the pregnancy or its management but not from accidental or incidental causes.*
20. *Pharmacy is a specific place that is used for pharmaceutical jobs, and distribution/sale of drugs/ pharmaceuticals and other medical supplies to people that are administered by trained pharmacist (Regulation of the Minister of Health of Indonesia Number 1332 Year 2002 about the Changes of Regulation of the Minister of Health of Indonesia Number 922/MENKES/PER/X/1993 about Pro-vision and Procedures for Administration of Licensed Pharmacies).*
21. *Drug stores is the person or legal entity who has a permit to store free medicines and unlimited free medicines to be sold at retail in a*

- sebagaimana tercantum dalam surat ijin.
22. Optikal adalah tempat penyelenggaraan pemeriksaan, pemberian kacamata sesuai dengan tingkat kelainan kerusakan mata, penanggung jawab teknis tenaga refraksionis optis yang berijazah formal.
 23. Desa siaga yaitu desa yang penduduknya memiliki kesiapan sumber daya dan kemampuan untuk mencegah dan mengatasi masalah kesehatan, bencana dan kegawatdaruratan kesehatan, secara mandiri.
 24. Untuk mengukur kemiskinan, BPS menggunakan konsep kemampuan memenuhi kebutuhan dasar (basic needs approach). Dengan pendekatan ini, kemiskinan dipandang sebagai ketidakmampuan dari sisi ekonomi untuk memenuhi kebutuhan dasar makanan dan bukan makanan yang diukur dari sisi pengeluaran. Metode yang digunakan adalah menghitung Garis Kemiskinan (GK), yang terdiri dari dua komponen yaitu Garis Kemiskinan Makanan (GKM) dan Garis Kemiskinan Non-Makanan (GKNM). Penghitungan Garis Kemiskinan dilakukan secara terpisah untuk daerah perkotaan dan perdesaan.
 25. Penduduk miskin adalah penduduk yang memiliki rata-rata pengeluaran per kapita per bulan di bawah Garis Kemiskinan.
- certain place as stated in the permit.*
22. *Optical is the venue for inspection, giving the glasses according to the degree of abnormality eye damage, responsible for the technical personnel are certified optical refraksionis.*
 23. *'Siaga' Villages by definition is a village that has resources capability and readiness to prevent and to overcome health problems, disasters and health emergencies, independently.*
 24. *To measure poverty, BPS-Statistics Indonesia has used the concept of basic needs approach. Therefore, poverty is viewed as economic inability to fulfill food and non-food basic needs which are measured by consumption/expenditure. The method used is calculating poverty line, which consists of two components that are Food Poverty Line (FPL) and Non-Food Poverty Line (NFPL). The poverty line was calculated separately for urban and rural areas.*
 25. *To measure poverty, BPS-Statistics Indonesia has used the concept of basic needs approach.*

26. Garis Kemiskinan Makanan (GKM) merupakan nilai pengeluaran kebutuhan minimum makanan yang disetarakan dengan 2.100 kkalori per kapita per hari. Garis Kemiskinan Non-Makanan (GKNM) adalah kebutuhan minimum untuk perumahan, sandang, pendidikan, kesehatan, dan kebutuhan dasar lainnya.
27. Ukuran Kemiskinan :
- i. Head Count Index (HCI-P0) adalah persentase penduduk miskin yang berada di bawah Garis Kemiskinan (GK).
 - ii. Indeks Kedalaman Kemiskinan (Poverty Gap Index-P1) merupakan ukuran rata-rata kesenjangan pengeluaran masing-masing penduduk miskin terhadap garis kemiskinan. Semakin tinggi nilai indeks, semakin jauh rata-rata pengeluaran penduduk dari garis kemiskinan.
 - iii. Indeks Keparahan Kemiskinan (Poverty Severity Index-P2) memberikan gambaran mengenai penyebaran pengeluaran di antara penduduk miskin. Semakin tinggi nilai indeks, semakin tinggi ketimpangan pengeluaran di antara penduduk miskin.
26. *The Food Poverty Line refers to the daily minimum requirement of 2.100 kcal per capita per day. The Non-Food Poverty Line refers to the minimum requirement for household necessities for clothing, education, health, and other basic individual needs.*
27. *Poverty Measures :*
- i. *Head Count Index (HCI-P0) simply measures the percentage of the population that is counted as poor, often denoted by P0.*
 - ii. *Poverty Gap Index-P1 measures the extent to which individuals fall below the poverty line (the poverty gaps) as a proportion of the poverty line. Higher value of the index shows that the gap between average expenditure of the poor and the poverty line is wider.*
 - iii. *Poverty Severity Index-P2 describes inequality among the poor. This is simply a weighted sum of poverty gaps (as a proportion of the poverty line), where the weights are the proportionate poverty gaps themselves. Hence, by squaring the poverty gap index, the measure implicitly puts more weight on observations that fall well below the poverty line. Higher value of the index shows that inequality among the poor*

Foster-Greer-Thorbecke (1984) merumuskan suatu ukuran yang digunakan untuk mengukur tingkat kemiskinan sebagai berikut:

$$P_{\alpha} = \frac{1}{n} \sum_{i=1}^n \left[\frac{z - y_i}{z} \right]^{\alpha}$$

dimana: $\alpha=0, 1, 2$ z =Garis kemiskinan y_i =Rata-rata pengeluaran perkapita sebulan penduduk yang berada di bawah garis kemiskinan ($i=1,2,\dots,q$), $y_i < z$ =Banyaknya penduduk yang berada di bawah garis kemiskinan n =Jumlah penduduk ($i=1,2,\dots,q$), $y_i < z$ =Banyaknya penduduk yang berada di bawah garis kemiskinan n =Jumlah penduduk.

is higher.

Foster-Greer-Thorbecke (1984) developed poverty measures that may be written as:

$$P_{\alpha} = \frac{1}{n} \sum_{i=1}^n \left[\frac{z - y_i}{z} \right]^{\alpha}$$

where: $\alpha=0, 1, 2$ z =the poverty line y_i =Average expenditure per capita per month of the poor ($i=1,2,\dots,q$), $y_i < z$ =the number of poor= n =the total population if $\alpha=0$ is obtained Head Count Index (P0), if $\alpha=1$ is obtained Poverty Gap Index-P1, and if $\alpha=2$ is obtained Poverty Severity Index-P2.

ULASAN**DESCRIPTION****Pendidikan**

Semua Desa di Kabupaten Rote Ndao sudah ada sekolah Dasar, setiap kecamatan sudah terdapat Sekolah Menengah Pertama (SMP) dan hanya ada satu kecamatan yang belum memiliki sekolah menengah atas atau kejuruan yaitu kecamatan Landu Leko. Angka Partisipasi Murni Kabupaten Rote Ndao pada tahun 2021 untuk Jenjang SD sederajat tahun 2021 adalah 95,42 untuk jenjang SMP sederajat adalah 73,06 dan jenjang SMA sederajat adalah 49,88.

Kesehatan

Jumlah balita gizi buruk pada tahun 2021 ada 170 balita, jumlah ini naik bila dibandingkan tahun 2020. Dengan adanya 1 Rumah Sakit Daerah, 10 PUSKESMAS yang tersebar di setiap kecamatan, 85 PUSTU dan 402 unit Posyandu di setiap Desa, angka tersebut diharapkan menurun.

Agama dan Sosial Lainnya

Mayoritas penduduk Kabupaten Rote Ndao beragama Kristen Protestan yaitu sebanyak 92,43 persen, diikuti oleh pemeluk agama Islam dan Katolik.

Kriminalitas

Pada tahun 2021 ada 310 kasus tindak pidana dengan tingkat penyelesaian 66,45 persen. Jumlah kasus dan tingkat penyelesaian kasus naik dibandingkan tahun 2020.

Education

There were elementary schools in all village in Rote Ndao Regency, each district has a junior high school (SMP) and there is only one district that does not yet have a high school or vocational school that is Landu Leko district. Net Enrolment Rate of Rote Ndao Regency by Educational Level in 2021 was 95,42 for General/Vocational Elementary School, 73,06 for General/Vocational Junior High School and 49,88.

Helath

The number of malnourished toddlers in 2021 is 170 children, this number is increasing compared to 2020. With 1 Regional Hospital, 10 PUSKESMAS scattered in each district, 85 PUSTU and 402 Posyandu units in each village, this figure is expected to decrease.

Religion and other Social

AffairsThe majority of religious follower population in Rote Ndao Regency was Protestan it was 92,43 persen, followed by Muslims and Chatolic.

Crime

In 2021, there were 310 Reported Criminal Cases with 66,45 percent of Crime Clearance Rate. The rate of Crime Clearance have increased from 2020.

Kemiskinan


Penduduk miskin Kabupaten Rote Ndao hasil Survei Sosial Ekonomi Nasional (Susenas) tahun 2021 adalah 27,54 persen atau sebanyak 48,77 ribu jiwa turun bila dibandingkan dengan tahun 2020. Besarnya garis kemiskinan pada tahun 2021 adalah 322.619 perkapita perbulan.

Poverti

In 2020, the number of poor people in Rote Ndao regency based on Survei Sosial Ekonomi Nasional (Susenas) decreased to 27,54 percent or there were 48,77 thousand of poor people. The poverty line Rp. 353.684 per capita per month.

<https://rotendaokab.bps.go.id>

Gambar 4.1 **Kasus 10 Jenis Penyakit Terbanyak di Kabupaten Rote Ndao, 2021**
Figures *Top 10 Diseases Cases in Rote Ndao Regency, 2021*



Gambar 4.1

Sumber/Source : Dinas Kesehatan Kabupaten Rote Ndao/Health Service of Rote Ndao Regency

Gambar
Figures

4.2

Jumlah Tindak Pidana di Kabupaten Rote Ndao, 2021
Number of Crime in Rote Ndao Regency, 2021



Gambar 4.2

Sumber/Source : Polres Kabupaten Rote Ndao/Police Station of Rote Ndao Regency

4.1 PENDIDIKAN EDUCATION

Tabel 4.1.1 Jumlah Sekolah, Guru, dan Murid Taman Kanak-Kanak (TK) di Bawah Kementerian Pendidikan dan Kebudayaan Menurut Kecamatan di Kabupaten Rote Ndao, 2020/2021 dan 2021/2022
Number of Schools, Teachers, and Pupils in Kindergarten Under The Ministry of Education and Culture by District in Rote Ndao Regency, 2020/2021 and 2021/2022

Kecamatan District	Sekolah/Schools					
	Negeri/Public		Swasta/Private		Jumlah/Total	
	2020/2021	2021/2022	2020/2021	2021/2022	2020/2021	2021/2022
(1)	(2)	(3)	(4)	(5)	(6)	(7)
01. Rote Barat Daya	-	-	6	6	6	6
02. Rote Barat Laut	-	-	5	5	5	5
03. Loaholu	-	-	-	-	-	-
04. Lobalain	2	1	11	12	13	13
05. Rote Tengah	1	1	3	3	4	4
06. Rote Selatan	1	1	4	4	5	5
07. Pantai Baru	-	-	6	6	6	6
08. Rote Timur	1	1	5	5	6	6
09. Landu Leko	-	-	-	-	-	-
10. Rote Barat	1	1	4	6	5	7
11. Ndao Nuse	-	-	1	1	1	1
Kabupaten Rote Ndao Rote Ndao Regency	6	5	45	48	51	53

Lanjutan Tabel/*Continued Table 4.1.1*

Kecamatan <i>District</i>	Guru ¹ / <i>Teachers</i> ¹					
	Negeri/ <i>Public</i>		Swasta/ <i>Private</i>		Jumlah/ <i>Total</i>	
	2020/2021	2021/2022	2020/2021	2021/2022	2020/2021	2021/2022
(1)	(8)	(9)	(10)	(11)	(12)	(13)
01. Rote Barat Daya	-	-	16	16	16	16
02. Rote Barat Laut	-	-	12	14	12	14
03. Loaholu	-	-	-	-	-	-
04. Lobalain	7	3	35	36	42	39
05. Rote Tengah	2	2	7	7	9	9
06. Rote Selatan	2	2	8	8	10	10
07. Pantai Baru	-	-	24	23	24	23
08. Rote Timur	5	4	10	13	15	17
09. Landu Leko	-	-	-	-	-	-
10. Rote Barat	3	3	8	12	11	15
11. Ndao Nuse	-	-	3	3	3	3
Kabupaten Rote Ndao <i>Rote Ndao Regency</i>	19	14	123	132	142	146

Lanjutan Tabel/*Continued Table 4.1.1*

Kecamatan <i>District</i>	Murid/ <i>Pupils</i>					
	Negeri/ <i>Public</i>		Swasta/ <i>Private</i>		Jumlah/ <i>Total</i>	
	2020/2021	2021/2022	2020/2021	2021/2022	2020/2021	2021/2022
(1)	(14)	(15)	(16)	(17)	(18)	(19)
01. Rote Barat Daya	-	-	211	182	211	182
02. Rote Barat Laut	-	-	178	166	178	166
03. Loaholu	-	-	-	-	-	-
04. Lobalain	43	12	357	365	400	377
05. Rote Tengah	15	16	90	82	105	98
06. Rote Selatan	27	32	96	90	123	122
07. Pantai Baru	-	-	166	148	166	148
08. Rote Timur	23	13	212	204	235	217
09. Landu Leko	-	-	-	-	-	-
10. Rote Barat	16	26	127	161	143	187
11. Ndao Nuse	-	-	35	39	35	39
Kabupaten Rote Ndao <i>Rote Ndao Regency</i>	124	99	1 472	1 437	1 596	1 536

Catatan/*Note* : ¹ Jumlah guru termasuk kepala sekolah dan guru/*The total of teachers including headmaster and teacher*

Sumber/*Source* : Kementerian Pendidikan dan Kebudayaan, Data Semester Ganjil/*Ministry of Educations and Culture, Odd Semester Data*

Tabel
Table 4.1.2**Jumlah Sekolah, Guru, dan Murid Raudatul Athfal (RA)
di Bawah Kementerian Agama Menurut Kecamatan di
Kabupaten Rote Ndao, 2020/2021 dan 2021/2022**
**Number of Schools, Teachers, and Pupils in Raudatul Athfal
(RA) Under The Ministry of Religious Affairs by District in
Rote Ndao Regency, 2020/2021 and 2021/2022**

Kecamatan District	Sekolah/Schools		Guru/Teachers		Murid/Pupils	
	2020/2021	2021/2022	2020/2021	2021/2022	2020/2021	2021/2022
(1)	(2)	(3)	(4)	(5)	(6)	(7)
01. Rote Barat Daya	-	-	-	-	-	-
02. Rote Barat Laut	-	-	-	-	-	-
03. Loaholu	-	-	-	-	-	-
04. Lobalain	1	1	5	5	69	69
05. Rote Tengah	-	-	-	-	-	-
06. Rote Selatan	-	-	-	-	-	-
07. Pantai Baru	-	-	-	-	-	-
08. Rote Timur	-	-	-	-	-	-
09. Landu Leko	-	-	-	-	-	-
10. Rote Barat	-	-	-	-	-	-
11. Ndao Nuse	-	-	-	-	-	-
Kabupaten Rote Ndao Rote Ndao Regency	1	1	5	5	69	69

Catatan/Note : Seluruh Raudatul Athfal (RA) berstatus swasta/All Raudatul Athfal (RA) are private

Sumber/Source : Kementerian Agama, Data Semester Ganjil/Ministry of Religious Affairs, Odd Semester Data

Tabel
Table 4.1.3

**Jumlah Sekolah, Guru, dan Murid Sekolah Dasar (SD)
di Bawah Kementerian Pendidikan dan Kebudayaan
Menurut Kecamatan di Kabupaten Rote Ndao, 2020/2021
dan 2021/2022**
*Number of Schools, Teachers, and Pupils in Primary Schools
Under The Ministry of Education and Culture by District in
Rote Ndao Regency, 2020/2021 and 2021/2022*

Kecamatan District	Sekolah/Schools					
	Negeri/Public		Swasta/Private		Jumlah/Total	
	2020/2021	2021/2022	2020/2021	2021/2022	2020/2021	2021/2022
(1)	(2)	(3)	(4)	(5)	(6)	(7)
01. Rote Barat Daya	21	21	-	-	21	21
02. Rote Barat Laut	23	23	4	4	27	27
03. Loaholu	-	-	-	-	-	-
04. Lobalain	16	16	10	10	26	26
05. Rote Tengah	10	10	3	3	13	13
06. Rote Selatan	7	7	-	-	7	7
07. Pantai Baru	15	15	3	3	18	18
08. Rote Timur	13	13	2	2	15	15
09. Landu Leko	6	6	1	1	7	7
10. Rote Barat	7	8	2	2	9	10
11. Ndao Nuse	4	4	-	-	4	4
Kabupaten Rote Ndao Rote Ndao Regency	122	123	25	25	147	148

Lanjutan Tabel/*Continued Table* 4.1.3

Kecamatan <i>District</i>	Guru ¹ / <i>Teachers</i> ¹					
	Negeri/ <i>Public</i>		Swasta/ <i>Private</i>		Jumlah/ <i>Total</i>	
	2020/2021	2021/2022	2020/2021	2021/2022	2020/2021	2021/2022
(1)	(8)	(9)	(10)	(11)	(12)	(13)
01. Rote Barat Daya	240	239	-	-	240	239
02. Rote Barat Laut	246	237	38	34	284	271
03. Loaholu	-	-	-	-	-	-
04. Lobalain	196	191	90	92	286	283
05. Rote Tengah	91	84	25	23	116	107
06. Rote Selatan	73	72	-	-	73	72
07. Pantai Baru	170	156	23	25	193	181
08. Rote Timur	138	126	11	10	149	136
09. Landu Leko	46	45	6	5	52	50
10. Rote Barat	66	65	20	19	86	84
11. Ndao Nuse	36	35	-	-	36	35
Kabupaten Rote Ndao <i>Rote Ndao Regency</i>	1 302	1 250	213	208	1 515	1 458

Lanjutan Tabel/Continued Table 4.1.3

Kecamatan District	Murid/Pupils					
	Negeri/Public		Swasta/Private		Jumlah/Total	
	2020/2021	2021/2022	2020/2021	2021/2022	2020/2021	2021/2022
(1)	(14)	(15)	(16)	(17)	(18)	(19)
01. Rote Barat Daya	3 351	3 323	-	-	3 351	3 323
02. Rote Barat Laut	3 258	3 215	616	612	3 874	3 827
03. Loaholu	-	-	-	-	-	-
04. Lobalain	2 742	2 763	1 131	1 123	3 873	3 886
05. Rote Tengah	912	875	172	156	1 084	1 031
06. Rote Selatan	719	729	-	-	719	729
07. Pantai Baru	1 826	1 746	198	174	2 024	1 920
08. Rote Timur	1 750	1 708	132	127	1 882	1 835
09. Landu Leko	651	596	116	106	767	702
10. Rote Barat	1 011	1 024	321	325	1 332	1 349
11. Ndao Nuse	342	329	-	-	342	329
Kabupaten Rote Ndao Rote Ndao Regency	16 562	16 308	2 686	2 623	19 248	18 931

Catatan/Note : ¹ Jumlah guru termasuk kepala sekolah dan guru/The total of teachers including headmaster and teacher

Sumber/Source : Kementerian Pendidikan dan Kebudayaan, Data Semester Ganjil/Ministry of Educations and Culture, Odd Semester Data

Tabel
Table 4.1.4

Jumlah Sekolah, Guru, dan Murid Madrasah Ibtidaiyah (MI) di Bawah Kementerian Agama Menurut Kecamatan Menurut Kecamatan di Kabupaten Rote Ndao, 2020/2021 dan 2021/2022

Number of Schools, Teachers, and Pupils in Madrasah Ibtidaiyah (MI) Under The Ministry of Religious Affairs by District in Rote Ndao Regency, 2020/2021 and 2021/2022

Kecamatan District	Sekolah/Schools					
	Negeri/Public		Swasta/Private		Jumlah/Total	
	2020/2021	2021/2022	2020/2021	2021/2022	2020/2021	2021/2022
(1)	(2)	(3)	(4)	(5)	(6)	(7)
01. Rote Barat Daya	-	-	-	-	-	-
02. Rote Barat Laut	-	-	1	1	1	1
03. Loaholu	-	-	-	-	-	-
04. Lobalain	-	-	1	1	1	1
05. Rote Tengah	-	-	-	-	-	-
06. Rote Selatan	-	-	-	-	-	-
07. Pantai Baru	-	-	-	-	-	-
08. Rote Timur	-	-	-	-	-	-
09. Landu Leko	-	-	-	-	-	-
10. Rote Barat	-	-	-	-	-	-
11. Ndao Nuse	-	-	-	-	-	-
Kabupaten Rote Ndao Rote Ndao Regency	-	-	2	2	2	2

Lanjutan Tabel/*Continued Table 4.1.4*

Kecamatan <i>District</i>	Guru/Teachers					
	Negeri/Public		Swasta/Private		Jumlah/Total	
	2020/2021	2021/2022	2020/2021	2021/2022	2020/2021	2021/2022
(1)	(8)	(9)	(10)	(11)	(12)	(13)
01. Rote Barat Daya	-	-	-	-	-	-
02. Rote Barat Laut	-	-	11	11	11	11
03. Loaholu	-	-	-	-	-	-
04. Lobalain	-	-	14	10	14	10
05. Rote Tengah	-	-	-	-	-	-
06. Rote Selatan	-	-	-	-	-	-
07. Pantai Baru	-	-	-	-	-	-
08. Rote Timur	-	-	-	-	-	-
09. Landu Leko	-	-	-	-	-	-
10. Rote Barat	-	-	-	-	-	-
11. Ndao Nuse	-	-	-	-	-	-
Kabupaten Rote Ndao <i>Rote Ndao Regency</i>	-	-	25	21	25	21

Lanjutan Tabel/*Continued Table 4.1.4*

Kecamatan <i>District</i>	Murid/ <i>Pupils</i>					
	Negeri/ <i>Public</i>		Swasta/ <i>Private</i>		Jumlah/ <i>Total</i>	
	2020/2021	2021/2022	2020/2021	2021/2022	2020/2021	2021/2022
(1)	(14)	(15)	(16)	(17)	(18)	(19)
01. Rote Barat Daya	-	-	-	-	-	-
02. Rote Barat Laut	-	-	96	92	96	92
03. Loaholu	-	-	-	-	-	-
04. Lobalain	-	-	138	137	138	137
05. Rote Tengah	-	-	-	-	-	-
06. Rote Selatan	-	-	-	-	-	-
07. Pantai Baru	-	-	-	-	-	-
08. Rote Timur	-	-	-	-	-	-
09. Landu Leko	-	-	-	-	-	-
10. Rote Barat	-	-	-	-	-	-
11. Ndao Nuse	-	-	-	-	-	-
Kabupaten Rote Ndao <i>Rote Ndao Regency</i>	-	-	234	229	234	229

Catatan/*Note*:Sumber/*Source*: Kementerian Agama, Data Semester Ganjil/*Ministry of Religious Affairs, Odd Semester Data*

Tabel
Table 4.1.5

Jumlah Sekolah, Guru, dan Murid Sekolah Menengah Pertama (SMP) di Bawah Kementerian Pendidikan dan Kebudayaan Menurut Kecamatan di Kabupaten Rote Ndao, 2020/2021 dan 2021/2022
Number of Schools, Teachers, and Pupils in Lower Secondary Schools Under The Ministry of Education and Culture by District in Rote Ndao Regency, 2020/2021 and 2021/2022

Kecamatan District	Sekolah/Schools					
	Negeri/Public		Swasta/Private		Jumlah/Total	
	2020/2021	2021/2022	2020/2021	2021/2022	2020/2021	2021/2022
(1)	(2)	(3)	(4)	(5)	(6)	(7)
01. Rote Barat Daya	6	6	-	-	6	6
02. Rote Barat Laut	6	6	1	1	7	7
03. Loaholu	-	-	-	-	-	-
04. Lobalain	6	6	2	2	8	8
05. Rote Tengah	3	3	-	-	3	3
06. Rote Selatan	3	3	-	-	3	3
07. Pantai Baru	5	5	-	-	5	5
08. Rote Timur	3	3	-	-	3	3
09. Landu Leko	3	3	-	-	3	3
10. Rote Barat	4	4	-	-	4	4
11. Ndao Nuse	1	1	-	-	1	1
Kabupaten Rote Ndao Rote Ndao Regency	40	40	3	3	43	43

Lanjutan Tabel/*Continued Table 4.1.5*

Kecamatan <i>District</i>	Guru ¹ / <i>Teachers</i> ¹					
	Negeri/ <i>Public</i>		Swasta/ <i>Private</i>		Jumlah/ <i>Total</i>	
	2020/2021	2021/2022	2020/2021	2021/2022	2020/2021	2021/2022
(1)	(8)	(9)	(10)	(11)	(12)	(13)
01. Rote Barat Daya	136	129	-	-	136	129
02. Rote Barat Laut	131	135	9	8	140	143
03. Loaholu	-	-	-	-	-	-
04. Lobalain	134	140	19	15	153	155
05. Rote Tengah	38	35	-	-	38	35
06. Rote Selatan	50	52	-	-	50	52
07. Pantai Baru	84	75	-	-	84	75
08. Rote Timur	57	58	-	-	57	58
09. Landu Leko	25	25	-	-	25	25
10. Rote Barat	62	66	-	-	62	66
11. Ndao Nuse	13	18	-	-	13	18
Kabupaten Rote Ndao <i>Rote Ndao Regency</i>	730	733	28	23	758	756

Lanjutan Tabel/Continued Table 4.1.5

Kecamatan District	Murid/Pupils					
	Negeri/Public		Swasta/Private		Jumlah/Total	
	2020/2021	2021/2022	2020/2021	2021/2022	2020/2021	2021/2022
(1)	(14)	(15)	(16)	(17)	(18)	(19)
01. Rote Barat Daya	1 592	1 571	-	-	1 592	1 571
02. Rote Barat Laut	1 927	1 941	94	82	2 021	2 023
03. Loaholu	-	-	-	-	-	-
04. Lobalain	1 942	1 927	112	140	2 054	2 067
05. Rote Tengah	432	441	-	-	432	441
06. Rote Selatan	616	584	-	-	616	584
07. Pantai Baru	1 024	1 030	-	-	1 024	1 030
08. Rote Timur	908	932	-	-	908	932
09. Landu Leko	310	338	-	-	310	338
10. Rote Barat	770	730	-	-	770	730
11. Ndao Nuse	180	179	-	-	180	179
Kabupaten Rote Ndao Rote Ndao Regency	9 701	9 673	206	222	9 907	9 895

Catatan/Note : ¹ Jumlah guru termasuk kepala sekolah dan guru/The total of teachers including headmaster and teacher

Sumber/Source : Kementerian Pendidikan dan Kebudayaan, Data Semester Ganjil/Ministry of Educations and Culture, Odd Semester Data

Tabel
Table 4.1.6

Jumlah Sekolah, Guru, dan Murid Madrasah Tsanawiyah (MTs) di Bawah Kementerian Agama Menurut Kecamatan di Kabupaten Rote Ndao, 2020/2021 dan 2021/2022
Number of Schools, Teachers, and Pupils in Madrasah Tsanawiyah (MTs) Under The Ministry of Religious Affairs by District in Rote Ndao Regency, 2020/2021 and 2021/2022

Kecamatan District	Sekolah/Schools					
	Negeri/Public		Swasta/Private		Jumlah/Total	
	2020/2021	2021/2022	2020/2021	2021/2022	2020/2021	2021/2022
(1)	(2)	(3)	(4)	(5)	(6)	(7)
01. Rote Barat Daya	-	-	-	-	-	-
02. Rote Barat Laut	-	-	-	-	-	-
03. Loaholu	-	-	-	-	-	-
04. Lobalain	-	-	1	1	1	1
05. Rote Tengah	-	-	-	-	-	-
06. Rote Selatan	-	-	-	-	-	-
07. Pantai Baru	-	-	-	-	-	-
08. Rote Timur	-	-	1	1	1	1
09. Landu Leko	-	-	-	-	-	-
10. Rote Barat	-	-	-	-	-	-
11. Ndao Nuse	-	-	-	-	-	-
Kabupaten Rote Ndao Rote Ndao Regency		-	2	2	2	2

Lanjutan Tabel/Continued Table 4.1.6

Kecamatan District	Guru/Teachers					
	Negeri/Public		Swasta/Private		Jumlah/Total	
	2020/2021	2021/2022	2020/2021	2021/2022	2020/2021	2021/2022
(1)	(8)	(9)	(10)	(11)	(12)	(13)
01. Rote Barat Daya	-	-	-	-	-	-
02. Rote Barat Laut	-	-	-	-	-	-
03. Loaholu	-	-	-	-	-	-
04. Lobalain	-	-	7	5	7	5
05. Rote Tengah	-	-	-	-	-	-
06. Rote Selatan	-	-	-	-	-	-
07. Pantai Baru	-	-	-	-	-	-
08. Rote Timur	-	-	6	8	6	8
09. Landu Leko	-	-	-	-	-	-
10. Rote Barat	-	-	-	-	-	-
11. Ndao Nuse	-	-	-	-	-	-
Kabupaten Rote Ndao Rote Ndao Regency	-	-	13	13	13	13

Lanjutan Tabel/*Continued Table* 4.1.6

Kecamatan <i>District</i>	Murid/ <i>Pupils</i>					
	Negeri/ <i>Public</i>		Swasta/ <i>Private</i>		Jumlah/ <i>Total</i>	
	2020/2021	2021/2022	2020/2021	2021/2022	2020/2021	2021/2022
(1)	(14)	(15)	(16)	(17)	(18)	(19)
01. Rote Barat Daya	-	-	-	-	-	-
02. Rote Barat Laut	-	-	-	-	-	-
03. Loaholu	-	-	-	-	-	-
04. Lobalain	-	-	32	39	32	39
05. Rote Tengah	-	-	-	-	-	-
06. Rote Selatan	-	-	-	-	-	-
07. Pantai Baru	-	-	-	-	-	-
08. Rote Timur	-	-	108	110	108	110
09. Landu Leko	-	-	-	-	-	-
10. Rote Barat	-	-	-	-	-	-
11. Ndao Nuse	-	-	-	-	-	-
Kabupaten Rote Ndao <i>Rote Ndao Regency</i>	-	-	140	149	140	149

Catatan/*Note* :Sumber/*Source* : Kementerian Agama, Data Semester Ganjil/*Ministry of Religious Affairs, Odd Semester Data*

Tabel
Table 4.1.7

Jumlah Sekolah, Guru, dan Murid Sekolah Menengah Atas (SMA) di Bawah Kementerian Pendidikan dan Kebudayaan Menurut Kecamatan di Kabupaten Rote Ndao, 2020/2021 dan 2021/2022
Number of Schools, Teachers, and Pupils in Upper Secondary Schools Under The Ministry of Education and Culture by District in Rote Ndao Regency, 2020/2021 and 2021/2022

Kecamatan District	Sekolah/Schools					
	Negeri/Public		Swasta/Private		Jumlah/Total	
	2020/2021	2021/2022	2020/2021	2021/2022	2020/2021	2021/2022
(1)	(2)	(3)	(4)	(5)	(6)	(7)
01. Rote Barat Daya	1	1	-	-	1	1
02. Rote Barat Laut	1	1	1	1	2	2
03. Loaholu	-	-	-	-	-	-
04. Lobalain	2	2	2	3	4	5
05. Rote Tengah	1	1	-	-	1	1
06. Rote Selatan	1	1	-	-	1	1
07. Pantai Baru	1	1	-	-	1	1
08. Rote Timur	1	1	-	-	1	1
09. Landu Leko	-	-	-	-	-	-
10. Rote Barat	1	1	-	-	1	1
11. Ndao Nuse	-	-	1	1	1	1
Kabupaten Rote Ndao Rote Ndao Regency	9	9	4	5	13	14

Lanjutan Tabel/*Continued Table* 4.1.7

Kecamatan <i>District</i>	Guru ¹ / <i>Teachers</i> ¹					
	Negeri/ <i>Public</i>		Swasta/ <i>Private</i>		Jumlah/ <i>Total</i>	
	2020/2021	2021/2022	2020/2021	2021/2022	2020/2021	2021/2022
(1)	(8)	(9)	(10)	(11)	(12)	(13)
01. Rote Barat Daya	50	52	-	-	50	52
02. Rote Barat Laut	44	44	7	7	51	51
03. Loaholu	-	-	-	-	-	-
04. Lobalain	83	82	27	33	110	115
05. Rote Tengah	25	21	-	-	25	21
06. Rote Selatan	39	40	-	-	39	40
07. Pantai Baru	32	30	-	-	32	30
08. Rote Timur	37	42	-	-	37	42
09. Landu Leko	-	-	-	-	-	-
10. Rote Barat	26	25	-	-	26	25
11. Ndao Nuse	-	-	16	16	16	16
Kabupaten Rote Ndao <i>Rote Ndao Regency</i>	336	336	50	56	386	392

Lanjutan Tabel/Continued Table 4.1.7

Kecamatan District	Murid/Pupils					
	Negeri/Public		Swasta/Private		Jumlah/Total	
	2020/2021	2021/2022	2020/2021	2021/2022	2020/2021	2021/2022
(1)	(14)	(15)	(16)	(17)	(18)	(19)
01. Rote Barat Daya	1 000	1 088	-	-	1 000	1 088
02. Rote Barat Laut	929	980	80	83	1 009	1 063
03. Loaholu	-	-	-	-	-	-
04. Lobalain	1 196	1 191	437	522	1 633	1 713
05. Rote Tengah	332	319	-	-	332	319
06. Rote Selatan	630	650	-	-	630	650
07. Pantai Baru	555	560	-	-	555	560
08. Rote Timur	681	717	-	-	681	717
09. Landu Leko	-	-	-	-	-	-
10. Rote Barat	395	443	-	-	395	443
11. Ndao Nuse	-	-	140	134	140	134
Kabupaten Rote Ndao Rote Ndao Regency	5 718	5 948	657	739	6 375	6 687

Catatan/Note : ¹ Jumlah guru termasuk kepala sekolah dan guru/The total of teachers including headmaster and teacher

Sumber/Source : Kementerian Pendidikan dan Kebudayaan, Data Semester Ganjil/Ministry of Educations and Culture, Odd Semester Data

Tabel
Table 4.1.8

Jumlah Sekolah, Guru, dan Murid Sekolah Menengah Kejuruan (SMK) di Bawah Kementerian Pendidikan dan Kebudayaan Menurut Kecamatan di Kabupaten Rote Ndao, 2020/2021 dan 2021/2022

Number of Schools, Teachers, and Pupils in Vocational High Schools Under The Ministry of Education and Culture by District in Rote Ndao Regency, 2020/2021 and 2021/2022

Kecamatan District	Sekolah/Schools					
	Negeri/Public		Swasta/Private		Jumlah/Total	
	2020/2021	2021/2022	2020/2021	2021/2022	2020/2021	2021/2022
(1)	(2)	(3)	(4)	(5)	(6)	(7)
01. Rote Barat Daya	-	-	1	1	1	1
02. Rote Barat Laut	-	-	1	1	1	1
03. Loaholu	-	-	-	-	-	-
04. Lobalain	1	1	-	-	1	1
05. Rote Tengah	-	-	-	-	-	-
06. Rote Selatan	-	-	-	-	-	-
07. Pantai Baru	1	1	-	-	1	1
08. Rote Timur	-	-	-	-	-	-
09. Landu Leko	-	-	-	-	-	-
10. Rote Barat	1	1	-	-	1	1
11. Ndao Nuse	-	-	-	-	-	-
Kabupaten Rote Ndao Rote Ndao Regency	3	3	2	2	5	5

Lanjutan Tabel/Continued Table 4.1.8

Kecamatan District	Guru ¹ /Teachers ¹					
	Negeri/Public		Swasta/Private		Jumlah/Total	
	2020/2021	2021/2022	2020/2021	2021/2022	2020/2021	2021/2022
(1)	(8)	(9)	(10)	(11)	(12)	(13)
01. Rote Barat Daya	-	-	11	16	11	16
02. Rote Barat Laut	-	-	15	15	15	15
03. Loaholu	-	-	-	-	-	-
04. Lobalain	78	79	-	-	78	79
05. Rote Tengah	-	-	-	-	-	-
06. Rote Selatan	-	-	-	-	-	-
07. Pantai Baru	22	23	-	-	22	23
08. Rote Timur	-	-	-	-	-	-
09. Landu Leko	-	-	-	-	-	-
10. Rote Barat	25	25	-	-	25	25
11. Ndao Nuse	-	-	-	-	-	-
Kabupaten Rote Ndao Rote Ndao Regency	125	127	26	31	151	158

Lanjutan Tabel/*Continued Table 4.1.8*

Kecamatan <i>District</i>	Murid/ <i>Pupils</i>					
	Negeri/ <i>Public</i>		Swasta/ <i>Private</i>		Jumlah/ <i>Total</i>	
	2020/2021	2021/2022	2020/2021	2021/2022	2020/2021	2021/2022
(1)	(14)	(15)	(16)	(17)	(18)	(19)
01. Rote Barat Daya	-	-	100	112	100	112
02. Rote Barat Laut	-	-	101	119	101	119
03. Loaholu	-	-	-	-	-	-
04. Lobalain	802	839	-	-	802	839
05. Rote Tengah	-	-	-	-	-	-
06. Rote Selatan	-	-	-	-	-	-
07. Pantai Baru	88	94	-	-	88	94
08. Rote Timur	-	-	-	-	-	-
09. Landu Leko	-	-	-	-	-	-
10. Rote Barat	318	342	-	-	318	342
11. Ndao Nuse	-	-	-	-	-	-
Kabupaten Rote Ndao <i>Rote Ndao Regency</i>	1 208	1 275	201	231	1 409	1 506

Catatan/*Note* : 1 Guru yang mengajar di 2 sekolah atau lebih dihitung di masing-masing sekolah. Jumlah guru termasuk kepala sekolah dan guru/*The teacher who taught in two schools or more counted in every school. The total of teachers including headmaster and teacher*

Sumber/*Source* : Kementerian Pendidikan dan Kebudayaan, Sistem Data Pokok Pendidikan, data semester ganjil laporan sampai dengan 2021/*Ministry of Educations and Culture, Basic Education Data System, odd semester report data up to 2021*

Tabel
Table 4.1.9

Jumlah Sekolah, Guru, dan Murid Madrasah Aliyah (MA) di Bawah Kementerian Agama Menurut Kecamatan di Kabupaten Rote Ndao, 2020/2021 dan 2021/2022
Number of Schools, Teachers, and Pupils in Madrasah Aliyah (MA) Under the Ministry of Religious Affairs by District in Rote Ndao Regency, 2020/2021 and 2021/2022

Kecamatan District	Sekolah/Schools					
	Negeri/Public		Swasta/Private		Jumlah/Total	
	2020/2021	2021/2022	2020/2021	2021/2022	2020/2021	2021/2022
(1)	(2)	(3)	(4)	(5)	(6)	(7)
01. Rote Barat Daya	-	-	-	-	-	-
02. Rote Barat Laut	-	-	-	-	-	-
03. Loaholu	-	-	-	-	-	-
04. Lobalain	-	-	-	-	-	-
05. Rote Tengah	-	-	-	-	-	-
06. Rote Selatan	-	-	-	-	-	-
07. Pantai Baru	-	-	-	-	-	-
08. Rote Timur	-	-	1	1	1	1
09. Landu Leko	-	-	-	-	-	-
10. Rote Barat	-	-	-	-	-	-
11. Ndao Nuse	-	-	-	-	-	-
Kabupaten Rote Ndao Rote Ndao Regency	-	-	1	1	1	1

Lanjutan Tabel/*Continued Table 4.1.9*

Kecamatan <i>District</i>	Guru/Teachers					
	Negeri/ <i>Public</i>		Swasta/ <i>Private</i>		Jumlah/ <i>Total</i>	
	2020/2021	2021/2022	2020/2021	2021/2022	2020/2021	2021/2022
(1)	(8)	(9)	(10)	(11)	(12)	(13)
01. Rote Barat Daya	-	-	-	-	-	-
02. Rote Barat Laut	-	-	-	-	-	-
03. Loaholu	-	-	-	-	-	-
04. Lobalain	-	-	-	-	-	-
05. Rote Tengah	-	-	-	-	-	-
06. Rote Selatan	-	-	-	-	-	-
07. Pantai Baru	-	-	-	-	-	-
08. Rote Timur	-	-	17	11	17	11
09. Landu Leko	-	-	-	-	-	-
10. Rote Barat	-	-	-	-	-	-
11. Ndao Nuse	-	-	-	-	-	-
Kabupaten Rote Ndao <i>Rote Ndao Regency</i>	-	-	17	11	17	11

Lanjutan Tabel/Continued Table 4.1.9

Kecamatan District	Murid/Pupils					
	Negeri/Public		Swasta/Private		Jumlah/Total	
	2020/2021	2021/2022	2020/2021	2021/2022	2020/2021	2021/2022
(1)	(14)	(15)	(16)	(17)	(18)	(19)
01. Rote Barat Daya	-	-	-	-	-	-
02. Rote Barat Laut	-	-	-	-	-	-
03. Loaholu	-	-	-	-	-	-
04. Lobalain	-	-	-	-	-	-
05. Rote Tengah	-	-	-	-	-	-
06. Rote Selatan	-	-	-	-	-	-
07. Pantai Baru	-	-	-	-	-	-
08. Rote Timur	-	-	77	91	77	91
09. Landu Leko	-	-	-	-	-	-
10. Rote Barat	-	-	-	-	-	-
11. Ndao Nuse	-	-	-	-	-	-
Kabupaten Rote Ndao Rote Ndao Regency	-	-	77	91	77	91

Catatan/Note : ...

Sumber/Source : Kementerian Agama, Data Semester Ganjil/Ministry of Religious Affairs, Odd Semester Data

Tabel
Table 4.1.10

Jumlah Desa¹/Kelurahan yang Memiliki Fasilitas Sekolah Menurut Kecamatan dan Tingkat Pendidikan di Kabupaten Rote Ndao, 2018–2021
Number of Villages¹/Kelurahan Having Educational Facilities by District and Educational Level in Rote Ndao Regency, 2018–2021

Kecamatan District	SD Primary School		
	2019	2020	2021
(1)	(2)	(3)	(4)
01. Rote Barat Daya	17	17	11
02. Rote Barat Laut	22	22	12
03. Loaholu	-	-	8
04. Lobalain	17	17	17
05. Rote Tengah	8	8	7
06. Rote Selatan	7	7	7
07. Pantai Baru	15	15	14
08. Rote Timur	10	10	8
09. Landu Leko	7	7	3
10. Rote Barat	7	7	6
11. Ndao Nuse	4	4	4
Kabupaten Rote Ndao Rote Ndao Regency	114	114	97

Lanjutan Tabel/*Continued Table* 4.1.10

Kecamatan District	SMP Junior High School		
	2019	2020	2021
(1)	(5)	(6)	(7)
01. Rote Barat Daya	6	6	2
02. Rote Barat Laut	7	7	3
03. Loaholu			4
04. Lobalain	7	7	6
05. Rote Tengah	3	3	2
06. Rote Selatan	3	3	2
07. Pantai Baru	5	5	2
08. Rote Timur	4	4	3
09. Landu Leko	2	3	2
10. Rote Barat	4	4	4
11. Ndao Nuse	1	1	1
Kabupaten Rote Ndao Rote Ndao Regency	42	43	31

Lanjutan Tabel/*Continued Table* 4.1.10

Kecamatan <i>District</i>	SMA <i>Senior High School</i>		
	2019	2020	2021
(1)	(8)	(9)	(10)
01. Rote Barat Daya	1	1	1
02. Rote Barat Laut	2	2	1
03. Loaholu	-	-	1
04. Lobalain	4	5	5
05. Rote Tengah	1	1	-
06. Rote Selatan	1	1	1
07. Pantai Baru	1	1	1
08. Rote Timur	2	3	3
09. Landu Leko	-	-	-
10. Rote Barat	1	1	1
11. Ndao Nuse	1	1	1
Kabupaten Rote Ndao <i>Rote Ndao Regency</i>	14	16	15

Lanjutan Tabel/*Continued Table 4.1.10*

Kecamatan <i>District</i>	SMK <i>Vocational School</i>		
	2019	2020	2021
(1)	(11)	(12)	(13)
01. Rote Barat Daya	1	1	1
02. Rote Barat Laut	1	1	1
03. Loaholu	-	-	-
04. Lobalain	2	2	1
05. Rote Tengah	-	-	-
06. Rote Selatan	-	-	-
07. Pantai Baru	1	1	1
08. Rote Timur	2	-	-
09. Landu Leko	-	-	-
10. Rote Barat	1	1	1
11. Ndao Nuse	1	-	-
Kabupaten Rote Ndao <i>Rote Ndao Regency</i>	9	6	5

Lanjutan Tabel/*Continued Table* 4.1.10

Kecamatan <i>District</i>	Perguruan Tinggi <i>University</i>		
	2019	2020	2021
(1)	(14)	(15)	(16)
01. Rote Barat Daya	-	-	-
02. Rote Barat Laut	-	-	-
03. Loaholu	-	-	-
04. Lobalain	1	1	1
05. Rote Tengah	-	-	-
06. Rote Selatan	-	-	-
07. Pantai Baru	-	-	-
08. Rote Timur	-	-	-
09. Landu Leko	-	-	-
10. Rote Barat	-	-	-
11. Ndao Nuse	-	-	-
Kabupaten Rote Ndao <i>Rote Ndao Regency</i>	1	1	1

Catatan/*Note* : ¹ Desa pada tabel ini termasuk Unit Permukiman Transmigrasi (UPT) yang masih dibina oleh kementerian terkait dan nagari di Provinsi Sumatera Barat/*Villages in this table include Transmigration Settlement Unit which is still fostered by the relevant ministries and the nagari in the Province of Sumatera Barat*

Sumber/*Source* : BPS, Pendataan Potensi Desa (Podes)/ *BPS-Statistics Indonesia, Village Potential Data Collection*

Tabel
Table 4.1.11

Angka Partisipasi Murni (APM) dan Angka Partisipasi Kasar (APK) Menurut Jenjang Pendidikan di Kabupaten Rote Ndao, 2020 dan 2021
Net Participation Rates and Gross Participation Rates by Educational Level in Rote Ndao Regency, 2020 and 2021

Jenjang Pendidikan Educational Level	Angka Partisipasi Murni (APM) Net Participation Rates		Angka Partisipasi Kasar (APK) Gross Participation Rates	
	2020	2021	2020	2021
(1)	(2)	(3)	(4)	(5)
SD/MI/Sederajat Primary School				
SMP/MTs/ Sederajat Lower Secondary School				
SMA/SMK/MA/Sederajat Upper Secondary School				

Catatan/Note : ...

Sumber/Source : BPS, Survei Sosial Ekonomi Nasional (Susenas)/BPS-Statistics Indonesia, National Socioeconomic Survey

Tabel
Table 4.1.12

Persentase Penduduk Berumur 15 Tahun ke Atas yang Melek Huruf Menurut Kelompok Umur di Kabupaten Rote Ndao, 2020 dan 2021
Percentage of Literate People Aged 15 Years and Over by Age Group in Rote Ndao Regency, 2020 and 2021

Kelompok Umur <i>Age Group</i>	2020	2021
(1)	(2)	(3)
15-19		
20-24		
25-29		
30-34		
35-39		
40-44		
45-49		
50+		
Jumlah/Total		
15-24		
15-44		
15+		
45+		

Catatan/Note : ...

Sumber/Source : BPS, Survei Sosial Ekonomi Nasional (Susenas)/BPS-Statistics Indonesia, National Socioeconomic Survey

4.2 KESEHATAN HEALTH

Tabel 4.2.1 **Jumlah Desa¹/Kelurahan Yang Memiliki Sarana Kesehatan Menurut Kecamatan di Kabupaten Rote Ndao, 2018–2021**
Table 4.2.1 **Number of Villages¹/Kelurahan Having Health Facilities by District in Rote Ndao Regency, 2018–2021**

Kecamatan District	Rumah Sakit Hospital		
	2019	2020	2021
(1)	(2)	(3)	(4)
01. Rote Barat Daya	–	–	–
02. Rote Barat Laut	–	–	–
03. Loaholu	–	–	–
04. Lobalain	1	1	1
05. Rote Tengah	–	–	–
06. Rote Selatan	–	–	–
07. Pantai Baru	–	–	–
08. Rote Timur	–	–	–
09. Landu Leko	–	–	–
10. Rote Barat	–	–	–
11. Ndao Nuse	–	–	–
Kabupaten Rote Ndao Rote Ndao Regency	1	1	1

Lanjutan Tabel/*Continued Table* 4.2.1

Kecamatan <i>District</i>	Rumah Sakit Bersalin <i>Maternity Hospital</i>		
	2019	2020	2021
(1)	(5)	(6)	(7)
01. Rote Barat Daya	–	–	–
02. Rote Barat Laut	–	–	–
03. Loaholu	–	–	–
04. Lobalain	–	–	–
05. Rote Tengah	–	–	–
06. Rote Selatan	–	–	–
07. Pantai Baru	–	–	–
08. Rote Timur	–	–	–
09. Landu Leko	–	–	–
10. Rote Barat	–	–	–
11. Ndao Nuse	–	–	–
Kabupaten Rote Ndao <i>Rote Ndao Regency</i>	–	–	–

Lanjutan Tabel/*Continued Table 4.2.1*

Kecamatan <i>District</i>	Poliklinik <i>Polyclinic</i>		
	2019	2020	2021
(1)	(8)	(9)	(10)
01. Rote Barat Daya	1	1	1
02. Rote Barat Laut	–	–	–
03. Loaholu	–	–	–
04. Lobalain	1	1	1
05. Rote Tengah	–	–	–
06. Rote Selatan	–	–	–
07. Pantai Baru	–	–	–
08. Rote Timur	–	–	–
09. Landu Leko	–	–	–
10. Rote Barat	–	–	–
11. Ndao Nuse	–	–	–
Kabupaten Rote Ndao <i>Rote Ndao Regency</i>	2	2	2

Lanjutan Tabel/*Continued Table 4.2.1*

Kecamatan <i>District</i>	Puskesmas <i>Public Health Center</i>		
	2019	2020	2021
(1)	(11)	(12)	(13)
01. Rote Barat Daya	1	1	1
02. Rote Barat Laut	1	1	1
03. Loaholu	1	1	1
04. Lobalain	1	1	1
05. Rote Tengah	1	1	1
06. Rote Selatan	1	1	1
07. Pantai Baru	2	2	2
08. Rote Timur	1	1	1
09. Landu Leko	1	1	1
10. Rote Barat	1	1	1
11. Ndao Nuse	1	1	1
Kabupaten Rote Ndao <i>Rote Ndao Regency</i>	12	12	12

Lanjutan Tabel/*Continued Table 4.2.1*

Kecamatan <i>District</i>	Puskesmas Pembantu <i>Subsidiary of Public Health Center</i>		
	2019	2020	2021
(1)	(14)	(15)	(16)
01. Rote Barat Daya	14	14	14
02. Rote Barat Laut	9	9	9
03. Loaholu	4	4	4
04. Lobalain	10	10	10
05. Rote Tengah	7	7	7
06. Rote Selatan	4	4	4
07. Pantai Baru	5	5	5
08. Rote Timur	7	7	7
09. Landu Leko	3	3	3
10. Rote Barat	6	6	6
11. Ndao Nuse	1	1	1
Kabupaten Rote Ndao <i>Rote Ndao Regency</i>	70	70	70

Lanjutan Tabel/Continued Table 4.2.1

Kecamatan District	Apotek Pharmacy		
	2019	2020	2021
(1)	(17)	(18)	(19)
01. Rote Barat Daya	–	–	–
02. Rote Barat Laut	–	–	–
03. Loaholu	–	–	–
04. Lobalain	3	3	3
05. Rote Tengah	–	–	–
06. Rote Selatan	–	–	–
07. Pantai Baru	1	1	1
08. Rote Timur	–	–	–
09. Landu Leko	–	–	–
10. Rote Barat	–	–	–
11. Ndao Nuse	–	–	–
Kabupaten Rote Ndao Rote Ndao Regency	4	4	4

Catatan/Note: ¹ Desa pada tabel ini termasuk Unit Permukiman Transmigrasi (UPT) yang masih dibina oleh kementerian terkait dan nagari di Provinsi Sumatera Barat/Villages in this table include Transmigration Settlement Unit which is still fostered by the relevant ministries and the nagari in the Province of Sumatera Barat

Sumber/Source: BPS, Pendataan Potensi Desa (Podes)/BPS-Statistics Indonesia, Village Potential Data Collecting

Tabel 4.2.2 Jumlah Fasilitas Kesehatan Menurut Kecamatan di Kabupaten Rote Ndao, 2021
Table 4.2.2 Number of Health Facilities by District in Rote Ndao Regency, 2021

Kecamatan District	Rumah Sakit Hospital	Rumah Sakit Bersalin Maternity Hospital	Puskesmas Public Health Center	Puskesmas Pembantu Subsidiary of Public Health Center
(1)	(2)	(3)	(4)	(5)
01. Rote Barat Daya				
02. Rote Barat Laut				
03. Loaholu				
04. Lobalain				
05. Rote Tengah				
06. Rote Selatan				
07. Pantai Baru				
08. Rote Timur				
09. Landu Leko				
10. Rote Barat				
11. Ndao Nuse				
Kabupaten Rote Ndao <i>Rote Ndao Regency</i>				

Lanjutan Tabel/*Continued Table 4.2.2*

Kecamatan <i>District</i>	Posyandu <i>Integrated Health Service</i>	Klinik/Balai <i>Kesehatan Clinic</i>	Polindes <i>Rural Polyclinic</i>	Poskesdes <i>Health Polyclinic</i>
(1)	(6)	(7)	(8)	(9)
01. Rote Barat Daya				
02. Rote Barat Laut				
03. Loaholu				
04. Lobalain				
05. Rote Tengah				
06. Rote Selatan				
07. Pantai Baru				
08. Rote Timur				
09. Landu Leko				
10. Rote Barat				
11. Ndao Nuse				
Kabupaten Rote Ndao <i>Rote Ndao Regency</i>				

Sumber/ *Source* : Dinas Kesehatan Kabupaten Rote Ndao/ *Health Service of Rote Ndao Regency*

Tabel 4.2.3 Jumlah Tenaga Kesehatan Menurut Kecamatan di Kabupaten Rote Ndao, 2021
Table Number of Health Personnel by District in Rote Ndao Regency, 2021

Kecamatan <i>District</i>	Tenaga Medis <i>Medical Personnel</i>			
	Dokter <i>Doctor</i>	Perawat* <i>Nurse</i>	Bidan <i>Midwife</i>	Farmasi <i>Pharmacist</i>
(1)	(2)	(3)	(4)	(5)
01. Rote Barat Daya				
02. Rote Barat Laut				
03. Loaholu				
04. Lobalain				
05. Rote Tengah				
06. Rote Selatan				
07. Pantai Baru				
08. Rote Timur				
09. Landu Leko				
10. Rote Barat				
11. Ndao Nuse				
Kabupaten Rote Ndao Rote Ndao Regency				

Lanjutan Tabel/*Continued Table 4.2.3*

Kecamatan <i>District</i>	Tenaga Medis <i>Medical Personnel</i>			
	Ahli Gizi <i>Nutritionist</i>	Teknisi Medis *) <i>Medical Technical *)</i>	Sanitasi <i>Sanitation</i>	Kesehatan Masyarakat <i>Public Health</i>
(1)	(6)	(7)	(8)	(9)
01. Rote Barat Daya				
02. Rote Barat Laut				
03. Loaholu				
04. Lobalain				
05. Rote Tengah				
06. Rote Selatan				
07. Pantai Baru				
08. Rote Timur				
09. Landu Leko				
10. Rote Barat				
11. Ndao Nuse				
Kabupaten Rote Ndao <i>Rote Ndao Regency</i>				

Catatan/Note :*) Termasuk Ahli Radiologi, Fisioterapi, Penata Anestesi / *include radiologi, physiotherapy, anaesthetic*

Sumber/Source : Dinas Kesehatan Kabupaten Rote Ndao / *Health Service of Rote Ndao Regency*

Tabel 4.2.4 Jumlah Dokter Spesialis, Dokter Umum, dan Dokter Gigi Menurut Sarana Pelayanan Kesehatan di Kabupaten Rote Ndao, 2021
Number of Specialist, General Practitioner and Dentist by Health Services in Rote Ndao Regency, 2021

Unit Kerja <i>Work Unit</i>	Dokter Spesialis <i>Specialist</i>	Dokter Umum <i>General Practitioner</i>	Dokter Gigi <i>Dentist</i>
(1)	(2)	(3)	(4)
01. Puskesmas			
02. Rumah Sakit			
03. Institusi Diknakes/Diklat			
04. Sarana Kesehatan Lain			
05. Dinas Kesehatan Kabupaten			
Jumlah/ <i>Total</i>			

Sumber/ *Source* : Dinas Kesehatan Kabupaten Rote Ndao/ *Health Service of Rote Ndao Regency*

Tabel
Table 4.2.5

**Jumlah Kelahiran Menurut Kecamatan dan Penolong
Kelahiran di Kabupaten Rote Ndao, 2021**
*Number of Birth by District and Birth Attendant in Rote
Ndao Regency, 2021*

Kecamatan District	Ditolong Tenaga Kesehatan 1) Helped by Health Personnel	Ditolong Non Tenaga Kesehatan 2) Helped by Nonhealth Personnel	Jumlah Ibu Bersalin Number of moternity
(1)	(2)	(3)	(4)
01. Rote Barat Daya			
02. Rote Barat Laut			
03. Loaholu			
04. Lobalain			
05. Rote Tengah			
06. Rote Selatan			
07. Pantai Baru			
08. Rote Timur			
09. Landu Leko			
10. Rote Barat			
11. Ndao Nuse			
Kabupaten Rote Ndao <i>Rote Ndao Regency</i>			

Catatan/Note : 1) Terdiri dari dokter dan bidan
2) Dukun

Sumber/Source : Dinas Kesehatan Kabupaten Rote Ndao / Health Service of Rote Ndao Regency

Tabel 4.2.6 Jumlah Balita yang Pernah Mendapat Imunisasi Menurut Kecamatan dan Jenis Imunisasi di Kabupaten Rote Ndao, 2021
Number of Children Under Five Years Who Had Measles Immunization and Type of Immunization by District in Rote Ndao Regency, 2021

Kecamatan District	BCG	POLIO 4 ^a	Campak	DPT1+HB3	Imunisasi Dasar Lengkap
(1)	(2)	(3)	(4)	(5)	(6)
01. Rote Barat Daya					
02. Rote Barat Laut					
03. Loaholu					
04. Lobalain					
05. Rote Tengah					
06. Rote Selatan					
07. Pantai Baru					
08. Rote Timur					
09. Landu Leko					
10. Rote Barat					
11. Ndao Nuse					
Kabupaten Rote Ndao Rote Ndao Regency					

Sumber/ Source : Dinas Kesehatan Kabupaten Rote Ndao/ Health Service of Rote Ndao Regency

Tabel
Table 4.2.7

**Jumlah dan Persentase Kasus 10 Jenis Penyakit Terbanyak
di Kabupaten Rote Ndao, 2021**
*Number and Percentage of Top 10 Diseases Cases by Rote
Ndao Regency, 2021*

Jenis Penyakit <i>Type of Diseases</i>	Jumlah Kasus <i>Number of Cases</i>	Persentase <i>Percentage</i>
(1)	(2)	(3)

Sumber/ Source : Dinas Kesehatan Kabupaten Rote Ndao/ Health Service of Rote Ndao Regency

Tabel 4.2.8 Jumlah Bayi Lahir Hidup, Bayi Berat Badan Lahir Rendah (BBLR), dan Balita Bergizi Buruk Menurut Kecamatan di Kabupaten Rote Ndao, 2021
Number of Baby Born, Low Birth Weight Newborn (LBWN) and Children Under Five Years Who Had Nutrition Bad by Distrik in Rote Ndao Regency, 2021

Kecamatan <i>District</i>	Jumlah Bayi Lahir Hidup <i>Number of Baby Born</i>	BBLR LBWN	Balita Gizi Buruk <i>Nutrition Bad</i>
(1)	(2)	(3)	(4)
01. Rote Barat Daya			
02. Rote Barat Laut			
03. Loaholu			
04. Lobalain			
05. Rote Tengah			
06. Rote Selatan			
07. Pantai Baru			
08. Rote Timur			
09. Landu Leko			
10. Rote Barat			
11. Ndao Nuse			
Kabupaten Rote Ndao Rote Ndao Regency			

Sumber/ Source : Dinas Kesehatan Kabupaten Rote Ndao/ Health Service of Rote Ndao Regency

**Tabel
Table 4.2.9**

Jumlah Ibu Hamil, Melakukan Kunjungan K1, Melakukan Kunjungan K4, dan Mendapat Tablet Zat Besi (Fe) di Kabupaten Rote Ndao, 2016- 2021
Number of Pregnant Mother, Pregnant Mother Visit (K1, K4), and Received Iron Tablets in Rote Ndao Regency 2016-2021

Kecamatan District	Jumlah Ibu Hamil Number of Pregnant Mother	Kunjungan Ibu Hamil Pregnant Mother Visit		Mendapat Zat Besi (Fe) Received Iron Tablets
		K1	K4	
(1)	(2)	(3)	(4)	(5)
2016	3 739	2 497	1 669	1 948
2017	2 548	2 548	1 723	1 896
2018	3 244	2 429	1 561	1 912
2019	4 652	2 951	1 793	2 570
2020	...	3 807	2 655	2 593
2021				

Sumber/ Source : Dinas Kesehatan Kabupaten Rote Ndao/ Health Service of Rote Ndao Regency

Tabel 4.2.10 Jumlah Kematian Ibu Maternal Kabupaten Rote Ndao Menurut Kecamatan, 2021
Table 4.2.10 *Number of Maternal Death in Rote Ndao Regency by Districts, 2021*

Kecamatan <i>District</i>	Jumlah Lahir Hidup <i>Number of Live Births</i>	Jumlah Kematian Ibu Maternal <i>Number of Maternal Death</i>			Jumlah <i>Total</i>
		Kematian Ibu Hamil <i>Pregnancy Death</i>	Kematian Ibu Bersalin <i>Maternity Death</i>	Kematian Ibu Nifas <i>Puerperal Death</i>	
(1)	(2)	(3)	(4)	(5)	(6)
01. Rote Barat Daya					
02. Rote Barat Laut					
03. Loaholu					
04. Lobalain					
05. Rote Tengah					
06. Rote Selatan					
07. Pantai Baru					
08. Rote Timur					
09. Landu Leko					
10. Rote Barat					
11. Ndao Nuse					
Kabupaten Rote Ndao <i>Rote Ndao Regency</i>					

Sumber/ *Source* : Dinas Kesehatan Kabupaten Rote Ndao/ *Health Service of Rote Ndao Regency*

Tabel
Table 4.2.11

Jumlah Kasus HIV/AIDS, IMS, DBD, Diare, TB, dan Malaria Menurut Kecamatan di Kabupaten Rote Ndao, 2021
Number of HIV/AIDS, IMS, DHF, Diarrhea, Tuberculosis and Malaria by District in Rote Ndao Regency, 2021

Kecamatan <i>District</i>	HIV/AIDS <i>HIV/AIDS</i>	IMS <i>IMS</i>	DBD <i>DHF</i>	Diare <i>Diarrhea</i>	TBC <i>TBC</i>	Malaria <i>Malaria</i>
(1)	(2)	(3)	(4)	(5)	(6)	(7)
01. Rote Barat Daya						
02. Rote Barat Laut						
03. Loaholu						
04. Lobalain						
05. Rote Tengah						
06. Rote Selatan						
07. Pantai Baru						
08. Rote Timur						
09. Landu Leko						
10. Rote Barat						
11. Ndao Nuse						
Kabupaten Rote Ndao Rote Ndao Regency						

Sumber/ Source : Dinas Kesehatan Kabupaten Rote Ndao/ Health Service of Rote Ndao Regency

Tabel 4.2.12 Jumlah Pasangan Usia Subur (PUS) dan Peserta KB Aktif Menurut Kecamatan di Kabupaten Rote Ndao, 2021
Number of Children Under Five Years Who Had Measles Number of Couples of Reproductive Age and Active Family Planning Acceptors by District in Rote Ndao Regency, 2021

Kecamatan District	Jumlah PUS Number of Couples of productive Age	Peserta KB Aktif Active Family Planning Acceptors			
		IUD IUD	MOW MOW	MOP MOP	Kondom Condom
(1)	(2)	(3)	(4)	(5)	(6)
01. Rote Barat Daya					
02. Rote Barat Laut					
03. Loaholu					
04. Lobalain					
05. Rote Tengah					
06. Rote Selatan					
07. Pantai Baru					
08. Rote Timur					
09. Landu Leko					
10. Rote Barat					
11. Ndao Nuse					
Kabupaten Rote Ndao Rote Ndao Regency					

Sumber/ Source : Dinas Kesehatan Kabupaten Rote Ndao/ Health Service of Rote Ndao Regency

Lanjutan Tabel/*Continued Table* 4.2.12

Kecamatan <i>District</i>	Peserta KB Aktif <i>Active Family Planning Acceptors</i>			Jumlah <i>Total</i>
	Implan <i>Implant</i>	Suntikan <i>Injection</i>	Pil <i>Pill</i>	
(1)	(7)	(8)	(9)	(10)
01. Rote Barat Daya				
02. Rote Barat Laut				
03. Loaholu				
04. Lobalain				
05. Rote Tengah				
06. Rote Selatan				
07. Pantai Baru				
08. Rote Timur				
09. Landu Leko				
10. Rote Barat				
11. Ndao Nuse				
Kabupaten Rote Ndao <i>Rote Ndao Regency</i>				

Sumber/ *Source* : Dinas Kesehatan Kabupaten Rote Ndao/ *Health Service of Rote Ndao Regency*

4.3 AGAMA DAN SOSIAL LAINNYA RELIGION AND OTHER SOCIAL AFFAIRS

Tabel 4.3.1 Jumlah Penduduk Menurut Kecamatan dan Agama yang Dianut di Kabupaten Rote Ndao, 2021
Population by District and Religion in Rote Ndao Regency, 2021

Kecamatan <i>District</i>	Islam	Protestan <i>Protestant</i>	Katolik <i>Catholic</i>	Hindu	Budha <i>Buddha</i>	Lainnya <i>Others</i>
(1)	(2)	(3)	(4)	(5)	(6)	(7)
01. Rote Barat Daya	536	25 809	288	-	1	-
02. Rote Barat Laut	958	27 591	366	19	-	-
03. Loaholu	-	-	-	-	-	-
04. Lobalain	3 595	30 249	994	85	1	-
05. Rote Tengah	98	9 502	172	-	-	-
06. Rote Selatan	25	5 805	52	2	-	-
07. Pantai Baru	709	12 919	548	16	1	-
08. Rote Timur	2 438	12 929	207	-	-	-
09. Landu Leko	-	5 076	18	-	-	-
10. Rote Barat	164	8 201	118	-	-	-
11. Ndao Nuse	281	6 212	133	-	-	-
Kabupaten Rote Ndao <i>Rote Ndao Regency</i>	8 804	144 293	2 896	122	3	-

Catatan/Note : ...

Sumber/Source : Kementerian Agama Kantor Kabupaten Rote Ndao/*Health Service of Rote Ndao Regency*

Tabel
Table 4.3.2**Jumlah Tempat Peribadatan Menurut Kecamatan di Kabupaten Rote Ndao, 2021**
Number of Places of Worship by District in Rote Ndao Regency, 2021

Kecamatan <i>District</i>	Masjid dan Mushola <i>Mosque and Pray Room</i>	Gereja Protestan <i>Protestant Church</i>	Gereja Katholik <i>Catholic Church</i>	Pura <i>Temple</i>	Vihara
(1)	(2)	(4)	(5)	(6)	(7)
01. Rote Barat Daya	2	60	3	-	-
02. Rote Barat Laut	1	78	2	-	-
03. Loaholu	-	-	-	-	-
04. Lobalain	6	87	1	1	-
05. Rote Tengah	-	88	2	-	-
06. Rote Selatan	-	38	-	-	-
07. Pantai Baru	2	68	3	-	-
08. Rote Timur	3	47	2	-	-
09. Landu Leko	-	43	-	-	-
10. Rote Barat	-	25	1	-	-
11. Ndao Nuse	1	11	1	-	-
Kabupaten Rote Ndao Rote Ndao Regency	15	545	15	1	-

Catatan/Note : ...

Sumber/Source : Kementerian Agama Kantor Kabupaten Rote Ndao/Health Service of Rote Ndao Regency

Tabel 4.3.3 Jumlah Desa¹/Kelurahan yang Mengalami Bencana Alam² Menurut Kecamatan di Kabupaten Rote Ndao, 2019–2021
Number of Villages¹/Kelurahan that Had Natural Disaster² by District in Rote Ndao Regency, 2019–2021

Kecamatan District	Banjir/Flood		
	2019	2020	2021
(1)	(2)	(3)	(4)
01. Rote Barat Daya	7	1	6
02. Rote Barat Laut	4	2	–
03. Loaholu	–	–	–
04. Lobalain	8	–	1
05. Rote Tengah	4	–	3
06. Rote Selatan	2	–	–
07. Pantai Baru	2	3	–
08. Rote Timur	2	–	–
09. Landu Leko	–	–	–
10. Rote Barat	–	–	–
11. Ndao Nuse	–	–	–
Kabupaten Rote Ndao Rote Ndao Regency	29	6	10

Lanjutan Tabel/*Continued Table* 4.3.3

Kecamatan <i>District</i>	Gempa Bumi/ <i>Earthquake</i>		
	2019	2020	2021
(1)	(5)	(6)	(7)
01. Rote Barat Daya	-	-	-
02. Rote Barat Laut	-	-	-
03. Loaholu	-	-	-
04. Lobalain	-	-	-
05. Rote Tengah	-	-	-
06. Rote Selatan	-	-	-
07. Pantai Baru	-	-	-
08. Rote Timur	-	-	-
09. Landu Leko	-	-	-
10. Rote Barat	-	-	-
11. Ndao Nuse	-	-	-
Kabupaten Rote Ndao <i>Rote Ndao Regency</i>	-	-	-

Lanjutan Tabel/*Continued Table 4.3.3*

Kecamatan District	Tanah Longsor/ <i>Landslide</i>		
	2019	2020	2021
(1)	(8)	(9)	(10)
01. Rote Barat Daya	2	2	1
02. Rote Barat Laut	2	1	1
03. Loaholu	10	-	-
04. Lobalain	2	-	-
05. Rote Tengah	-	-	-
06. Rote Selatan	-	-	-
07. Pantai Baru	-	1	-
08. Rote Timur	-	-	-
09. Landu Leko	-	-	-
10. Rote Barat	-	-	-
11. Ndao Nuse	-	-	-
Kabupaten Rote Ndao Rote Ndao Regency	16	4	2

Catatan/*Note*: ¹ Desa pada tabel ini termasuk Unit Permukiman Transmigrasi (UPT) yang masih dibina oleh kementerian terkait dan nagari di Provinsi Sumatera Barat/*Villages in this table are included in Transmigration Settlement Unit which is still fostered by the relevant ministries and the nagari in the Province of Sumatera Barat*

Sumber/*Source*: ² Kejadian dalam setahun sebelum tahun pencacahan/*Occured during the last one year before the enumeration years*
BPS, Pendataan Potensi Desa (Podes)/*BPS-Statistics Indonesia, Village Potential Data Collecting*

4.4 KEMISKINAN POVERTY

Tabel 4.4.1 Garis Kemiskinan, Jumlah, dan Persentase Penduduk Miskin di Kabupaten Rote Ndao, 2013–2021
Poverty Line, Number, and Percentage of Poor People in Rote Ndao Regency, 2013–2021

Tahun Year	Garis Kemiskinan (rupiah/kapita/bulan) Poverty Line (rupiah/capita/month)	Jumlah Penduduk Miskin (ribu) Number of Poor People (thousand)	Persentase Penduduk Miskin Percentage of Poor People
(1)	(2)	(3)	(4)
2013	235 613	39,10	28,86
2014	244 901	38,55	26,85
2015	255 551	45,01	30,49
2016	279 079	45,06	29,60
2017	283 867	45,57	28,81
2018	287 867	46,13	28,08
2019	305 166	47,66	27,95
2020	322 619	48,77	27,54
2021	341 135	21,71	28,08

Catatan/Note: ...

Sumber/Source: .BPS, Survei Sosial Ekonomi Nasional Maret/BPS-Statistics Indonesia, March National Socioeconomic Survey

Tabel 4.4.2 Indeks Kedalaman Kemiskinan dan Indeks Keparahan Kemiskinan di Kabupaten Rote Ndao, 2013–2021
Table *Poverty Gap Index and Poverty Severity Index in Rote Ndao Regency, 2013–2021*

Tahun Year	Indeks Kedalaman Kemiskinan Poverty Gap Index	Indeks Keparahan Kemiskinan Poverty Severity Index
(1)	(2)	(3)
2013	5,75	1,80
2014	5,34	1,63
2015	6,93	2,13
2016	8,09	2,72
2017	6,40	1,97
2018	4,73	1,13
2019	5,08	1,33
2020	5,36	1,35
2021	5,82	1,67

Catatan/Note: ...

Sumber/Source: .BPS, Survei Sosial Ekonomi Nasional Maret/BPS-Statistics Indonesia, March National Socioeconomic Survey

4.5 KRIMINALITAS CRIMINALITY

Tabel 4.5.1 Jumlah Tindak Pidana Menurut Kepolisian Sektor di Kabupaten Rote Ndao, 2021
Number of Crime by Police Sector Office in Rote Ndao Regency, 2021

Kecamatan <i>District</i>	Dilaporkan	Dilidik	Diselesaikan	Diteruskan ke Pengadilan
(1)	(2)	(3)	(4)	(5)
01. Rote Barat Daya				
02. Rote Barat Laut				
03. Loaholu				
04. Lobalain				
05. Rote Tengah				
06. Rote Selatan				
07. Pantai Baru				
08. Rote Timur				
09. Landu Leko				
10. Rote Barat				
11. Ndao Nuse				
Kabupaten Rote Ndao <i>Rote Ndao Regency</i>				

Sumber/Source : Polres Kabupaten Rote Ndao/Police Station of Rote Ndao Regency

Tabel 4.5.2 **Persentase Penyelesaian Tindak Pidana Menurut Kepolisian Sektor di Kabupaten Rote Ndao, 2019-2021**
Percentage of Clearance Rate of Crime by Police Sector Office in Rote Ndao Regency, 2019-2021

Kecamatan District	2019	2020	2021
(1)	(2)	(3)	(4)
01. Rote Barat Daya			
02. Rote Barat Laut			
03. Loaholu			
04. Lobalain			
05. Rote Tengah			
06. Rote Selatan			
07. Pantai Baru			
08. Rote Timur			
09. Landu Leko			
10. Rote Barat			
11. Ndao Nuse			
Kabupaten Rote Ndao Rote Ndao Regency			

Sumber/Source : Polres Kabupaten Rote Ndao/Police Station of Rote Ndao Regency

05

**PERTANIAN, KEHUTANAN, PETERNAKAN,
DAN PERIKANAN
*AGRICULTURE, FORESTRY, LIVESTOCK,
AND FISHERY***

<https://rotendaokab.bps.go.id>

PENJELASAN TEKNIS

1. Pengumpulan data luas lahan sawah dilakukan setiap tahun oleh KCD dengan menggunakan formulir SPLahan. Data luas lahan sawah yang dilaporkan adalah kondisi akhir tahun yang berada di wilayah administrasi kecamatan mencakup lahan yang diusahakan oleh rumah tangga, perusahaan, pemerintah, dan lain-lain.
2. Data pokok tanaman pangan yang dikumpulkan adalah luas panen dan produktivitas (hasil per hektar). Produksi tanaman pangan merupakan hasil perkalian antara luas panen dengan produktivitas. Jenis data tanaman pangan yang dikumpulkan mencakup padi dan palawija (jagung, kedelai, kacang tanah, ubi kayu, dan ubi jalar). Pengumpulan data luas panen dilakukan setiap bulan oleh Mantri Pertanian/ Kepala Cabang Dinas Kecamatan (KCD) dan dilaporkan dengan formulir Statistik Pertanian (SP). Pengumpulan data dilakukan dengan pendekatan area kecamatan di seluruh wilayah Indonesia. Pengumpulan data luas panen di tingkat kecamatan tersebut didasarkan pada hasil pengumpulan data dari seluruh desa/kelurahan di kecamatan bersangkutan. Pengumpulan data produktivitas tanaman pangan

TECHNICAL NOTES

1. *Wetland area data is collected annually by KCD using the form called SP-Lahan. Wetland area data reported is the condition at the end of the year, and covers wetland in districts administrative area, including the land cultivated by households, firms, governments, and others.*
2. *The main food crops data collected consists of harvested area and productivity (yield per hectare). Food crops production is generated by harvested area multiplied by productivity. Type of food crops data covers paddy and secondary food crops (maize, soybeans, peanuts, cassava, and sweet potatoes). The harvested area data is collected every month by the Agriculture Extension Workers (called KCD for Kepala Cabang Dinas) and reported in Agriculture Statistics Form (called SP for Statistik Pertanian). Data collection is conducted using sub district area approach in all sub district in Indonesia. Harvested area in each sub district is estimated based on the harvested area in each village in the sub district. Food crops productivity (yield per hectare) data are collected through the Crop Cutting Survey using SUB-S form based on household approach.*

dilakukan melalui Survei Ubinan dengan pendekatan rumah tangga menggunakan formulir SUB-S. Periode pengumpulan data dilakukan setiap subround (empat bulanan) dengan petugas lapangan adalah Mantri Statistik (Koordinator Statistik Kecamatan/ KSK) dan KCD. Pengumpulan data produktivitas dilakukan melalui pengukuran langsung pada plot ubinan berukuran 2½ m x 2½ m. Pengumpulan data produktivitas dilakukan pada waktu panen petani.

The data collection is conducted in every subround (four monthly) with Sub District Statistics Coordinator (called KSK for Koordinator Statistik Kecamatan) and KCD being the enumerator. The productivity data collection is conducted by a direct measurement in 2½m x 2½m crop cutting plot. The productivity measurement is conducted at the time when farmers are harvesting their crops.

3. Produksi padi mencakup padi sawah dan padi ladang. Data produksi padi dan palawija yang disajikan adalah dalam kualitas: gabah kering giling (padi), pipilan kering (jagung), biji kering (kedelai dan kacang tanah), dan umbi basah (ubi kayu dan ubi jalar).

3. *The production of paddy covers the production of wetland paddy and dryland paddy. Production of paddy and secondary crops data are presented in the form of: dry unhusked rice (paddy), dry loose maize (maize), dry shells crops (soybeans and peanuts), and fresh roots (cassava and sweet potatoes).*

4. Luas panen adalah luas tanaman sayuran, buah-buahan, Biofarmaka dan tanaman hias yang diambil hasilnya/dipanen pada periode pelaporan.

4. *Harvested area is area which vegetable, fruit, medicinal and ornamental plant of crop harvested during the period of report.*

5. Luas panen untuk tanaman sayuran: luas tanaman yang dipanen sekaligus/habis dibongkar dan luas tanaman yang dipanen berkali-kali (lebih dari satu kali)/belum habis.

5. *Harvested area of vegetables: area of entirely plant harvested/ demolished and plant harvested several times/undemolished.*

a. Tanaman yang dipanen

a. *Entirely plants harvested/*

sekaligus/habis dibongkar adalah tanaman yang sehabis panen langsung dibongkar/dicabut, terdiri dari bawang merah, bawang putih, bawang daun, kentang, kol/kubis, kembang kol, petsai/sawi, wortel, lobak, dan kacang merah.

b. Tanaman yang dipanen berkali-kali (lebih dari satu kali)/ belum habis adalah tanaman yang pemanenannya lebih dari 1 kali dan biasanya dibongkar apabila panen terakhir sudah tidak memadai lagi, terdiri dari: kacang panjang, cabe besar, cabe rawit, jamur, tomat, terung, buncis, ketimun, labu siam, kangkung, bayam, melon, semangka, dan blewah.

demolished are plants usually harvested once and demolished to be substituted by other plants, consisting of: shallots, garlic, leeks, potato, cabbage, cauli flower, mustard green, carrots, Chinese radish, and red kidney beans.

b. Plants harvested several times/ undemolished are plants usually harvested more than once and demolished in the case that the last harvest was economically not profitable. They consist of: yard long beans, chili, small chili, mushroom, tomatoes, egg plant, french beans, cucumber, pumpkin/ chajota, swamp cabbage, spinach, melon, watermelon, and blewah.

6. Produksi adalah hasil menurut bentuk produk dari setiap tanaman sayuran, buah-buahan, biofarmaka dan tanaman hias yang diambil berdasarkan luas panen/tanaman yang dihasilkan pada bulan/triwulan laporan.

7. Data populasi ternak dan Laporan Pematangan Hewan bersumber dari Dinas Peternakan.

8. Data statistik perikanan merupakan data sekunder yang bersumber dari Dinas Kelautan dan Perikanan. Statistik perikanan dibedakan atas data Perikanan Tangkap dan Perikanan

6. *Production is the standard production quantity form of vegetable, fruit, medicinal and ornamental plant based on harvested area/the number of production plants reported monthly/quarterly.*

7. *Data of domestic livestock population and animals slaughtered are obtain from the Livestock Services.*

8. *Fishery Statistics are secondary data obtained from the Marine and Fishery Service. Fishery statistics are categorized into capture fisheries and aquaculture. Capture fisheries are further classified into marine*

Budidaya. Perikanan Tangkap diklasifikasikan atas penangkapan ikan di laut dan penangkapan ikan di perairan umum.

capture fisheries and inland open water capture fisheries.

9. Rumah Tangga Perikanan Tangkap adalah rumah tangga yang melakukan kegiatan penangkapan ikan/binatang air lainnya/ tanaman air dengan tujuan sebagian/seluruh hasilnya untuk dijual.

9. *A capture fishery household is a household conducting activities in catching fishes/other aquatic animals/aquatic plants, for which the products are wholly or partly to be sold.*

10. Data Statistik Kehutanan merupakan data sekunder yang bersumber dari Dinas Pertanian, Perkebunan dan Kehutanan.

10. *10. Forestry statistics are secondary data obtained from the Agriculture, State Crops and Forestry Service.*

11. Kawasan hutan adalah wilayah tertentu yang berupa hutan, yang ditunjuk dan atau ditetapkan oleh pemerintah untuk dipertahankan keberadaannya sebagai hutan tetap. Hal ini untuk menjamin kepastian hukum mengenai status kawasan hutan, letak batas dan luas suatu wilayah tertentu yang sudah ditunjuk menjadi kawasan hutan tetap.

11. *Forest Area is a specific territory of forest ecosystem determined and or decided by the government as a permanent forest. Such decision is important to maintain the size of forest area and to ensure its legitimation and boundary demarcation of permanent forest.*

Kawasan hutan Indonesia ditetapkan oleh Menteri Kehutanan dalam bentuk Surat Keputusan Menteri Kehutanan tentang Penunjukan Kawasan Hutan dan Perairan Provinsi. Penunjukan Kawasan Hutan ini disusun berdasarkan hasil pemaduserasian antara Rencana Tata Ruang Wilayah Provinsi

Indonesian forest area is determined by the Minister of Forestry in the format of Ministerial Decree on the Designation of Provincial Forest Area and Inland Water, Coastal and Marine Ecosystem. The designation of Forest Area is formulated based on integrated and harmonized of Provincial Spatial Planning (RTRWP) and Forest Land Use by

(RTRWP) dengan Tata Guna Hutan Kesepakatan (TGHK).

Concensus (TGHK).

Penunjukan kawasan hutan mencakup pula kawasan perairan yang menjadi bagian dari Kawasan Suaka Alam (KSA) dan Kawasan Pelestarian Alam (KPA).

The designation of forest area in also cover inland water, coastal and marine ecosystem that may become part of Sanctuary Reserve Area (KSA) and Nature Conservation Area (KPA).

12. Berdasarkan UU No.41 Tahun 1999 tentang Kehutanan, kawasan hutan dibagi ke dalam kelompok Hutan Konservasi, Hutan Lindung, dan Hutan Produksi.
 13. Hutan Lindung yaitu kawasan hutan sebagai perlindungan sistem penyangga kehidupan untuk mengatur tata air, mencegah banjir, mengendalikan erosi, mencegah intrusi air laut, dan memelihara kesuburan tanah.
 14. Kawasan Suaka Alam (KSA) adalah kawasan dengan ciri khas tertentu, baik di darat maupun di perairan yang mempunyai fungsi pokok sebagai kawasan pengawetan keanekaragaman tumbuhan dan satwa serta ekosistemnya, juga berfungsi sebagai wilayah sistem penyangga kehidupan.
 15. Kawasan Pelestarian Alam (KPA) adalah kawasan dengan ciri khas tertentu, baik di darat maupun di perairan yang fungsi pokoknya perlindungan system penyangga kehidupan, pengawetan keanekaragaman jenis tumbuhan
12. *In accordance to the Act on Forestry No. 41/1999, forest area is categorized as Conservation Forest, Protection Forest and Production Forest.*
 13. *Protection Forest is a forest area designated to serve life support system, maintain hydrological system, prevent of flood, erosion control, seawater intrusion, and maintain soil fertility.*
 14. *A Sanctuary Reserve Area is a specific terrestrial or aquatic area having specific criteria for preserving biodiversity plant and animal as well as ecosystem, which also serve as life support system.*
 15. *A Nature Conservation area is a specific terrestrial or aquatic area whose main function is to serve life support system and preserve diversity of plant and animal species, as well as to provide a sustainable utilization of living*

dan satwa, serta pemanfaatan secara lestari sumber daya alam hayati dan ekosistemnya.

resources and their ecosystems.

16. Hutan Produksi adalah kawasan hutan yang memproduksi hasil hutan. Hutan produksi terdiri dari Hutan Produksi Tetap (HP), Hutan Produksi Terbatas (HPT), dan Hutan Produksi yang dapat dikonversi.
 17. Kayu Bulat Produksi hasil hutan utama yang dihasilkan adalah kayu bulat. Kayu bulat ini dihasilkan dari hutan alam melalui kegiatan perusahaan Hak Pengusahaan Hutan (HPH/IUPHHK), ijin pemanfaatan kayu (IPK) dalam rangka pembukaan wilayah hutan, pembangunan Hutan Tanaman Industri (HTI),serta hutan rakyat.
 18. Kayu Gergajian merupakan kayu hasil konversi kayu bulat dengan menggunakan mesin gergaji, mempunyai bentuk yang teratur dengan sisi-sisi sejajar dan sudut-sudutnya siku dengan ketebalan tidak lebih dari 6 cm dan kadar air tidak lebih dari 18 persen. Kayu gergajian yang diolah langsung dari kayu bulat, wajib didukung dengan dokumen yang sah.
 19. Kayu Lapis adalah panel kayu yang tersusun dari lapisan veneer dibagian luarnya, sedangkan dibagian intinya (core) bisa
16. *Production Forest is a forest area designated mainly to promote sustainable forest production. Production forest is classified as permanent production forest, limited production forest, and convertible production forest.*
 17. *Log The main product of commercial forest operation is log. The log is harvested from various sources such as natural forest granted to concessionaires (IUPHHK/HPH), land clearing activities (IPK), industrial forest plantation (HTI) and community forest.*
 18. *Sawn Timber Constitutes a sawmill product derived from logs as raw material. The product is characterized with regular forms having parallel sides at right angle to each other, thickness not more than 6 cm and moisture content not to exceed 18 percent. Sawn timber produced directly from logs must be certified by a legal document.*
 19. *Plywood Plywood is wood panel consisting of layers pressed together in between veneers; the core may be veneer or some other*

berupa veneer atau material lain, diikat dengan lem kemudian di-press (ditekan) sedemikian rupa sehingga menjadi panel yang kuat. Termasuk dalam artian ini adalah kayu lapis yang dilapisi lagi dengan material lain.

material, bound together with glue and pressed tightly together to make a strong panel. Included to this definition is plywood covered with other materials.

<https://rotendaokab.bps.go.id>

ULASAN

DESCRIPTION

Pada Tahun 2020 Penduduk Kabupaten Rote Ndao sebagian besar bekerja pada sektor pertanian. Dari seluruh penduduk yang bekerja, 50,36 persen bekerja pada sektor pertanian. Dari sisi ekonomi, sektor pertanian memberi kontribusi terbesar yaitu 47,12 persen terhadap PDRB Atas Dasar Harga Berlaku Kabupaten Rote Ndao tahun 2020.

Most people in Rote Ndao in 2020 worked in agricultural sector. From all population that working 50,36 percent work in the agriculture sector.

Economically, agriculture gave biggest 47,12 percent contribution to the Rote Ndao Regency GRDP at current market prices in 2020.

Tanaman Pangan

Luas panen padi sawah di Rote tahun 2020 adalah 22.684 hektar. Data ini diperoleh dari Dinas Pertanian Kabupaten Rote Ndao

Food Crops

Rice harvested area of Rote in 2020 is 22.684 hectares. The data were obtained from Agriculture Service of Rote Ndao Regency.

Hortikultura

Komoditas sayuran pada tahun 2020 yang paling banyak diproduksi adalah Bawang Merah dengan total produksi sebanyak 34.257 kuintal dengan luas panen 376 hektar. Kecamatan Rote Timur adalah kecamatan dengan nilai produksi untuk Bawang Merah terbesar di Kabupaten Rote Ndao (11.110 kuintal). Buah-buahan Tahunan yang paling banyak di produksi adalah buah Nangka, sebanyak 8.126 kuintal pada tahun 2020. Kecamatan Lobalain, adalah kecamatan dengan produksi Nangka lebih dari 5.322 kuintal di tahun 2020.

Horticulture

The highest production of vegetables in 2020 was Shallot with 34.257 quintal of production and 376 ha of yield area. The highest production of Shallot was in Rote Timur District with 11.110 quintal of production. For Annual fruits, Jackfruit was recorded as the highest production of all fruits in 2020 with 8.126 quintal of production. Lobalain district were the highest contribution production in 2020 reached 5.322 quintals.

Perkebunan

Komoditas perkebunan pada tahun 2020 dengan luas tanam terbesar berturut-turut adalah lontar, kelapa

Plantation

Plantation in 2019 with the largest planting area were sugar palm, coconut and cashew. The production of sugar

dan Jambu Mete. Produksi lontar pada tahun 2020 adalah sebanyak 946,9 ton, kelapa sebanyak 3.445,42 ton dan Jambu Mete sebanyak 45,54 ton.

Peternakan

Populasi ternak yang paling banyak di Kabupaten Rote Ndao adalah sapi dengan jumlah 66.095 ekor pada tahun 2020. Selain sapi, kambing dan babi juga merupakan ternak unggulan dari Rote dengan populasi masing-masing mencapai 50.504 dan 49.362 pada tahun 2020.

Perikanan

Produksi perikanan tangkap di laut pada tahun 2020 mencapai **72 ribu** ton dengan nilai produksi sebesar **1,8 triliun** rupiah. Produksi perikanan terbesar di Rote adalah **rumput laut** yaitu mencapai **2,9 ton**.

palm in 2020 was 946.9 ton while coconut was 3.445,42 ton and cashew was 45,54 ton.

Livestock

The largest population of cattle in Rote Ndao Regency was cow with 66.095 livestocks in 2020. Besides cow, goat and pig was also a famous livestock from Rote with 50.504 and 49.362 in population in 2020.

Fishery

*Marine capture fisheries production in 2020 reached **72 thousand** tons with value production around **1,8 trillion** rupiahs in 2020. The highest production in Rote is **seaweed** reached **2,9 ton**.*

Gambar
Figures 5.1

**Persentase Produksi Padi Menurut Kecamatan(ton),
2021**
Percentage of Paddy Production by District (ton), 2021




Gambar 4.1

Sumber/Source: Dinas Pertanian Kabupaten Rote Ndao/ Agriculture Service of Rote Ndao Regency

Gambar
Figures 5.2

**Produksi Buah–Buahan dan Sayuran Tahunan Menurut
Jenis Tanaman (kw), 2021**



Sumber/Source: BPS, Statistik Pertanian Hortikultura SPH-SBS/
BPS-Statistics Indonesia, Agricultural Statistic for Horticulture SPH-SBS

**5.1 TANAMAN PANGAN
FOOD CROPS**

Tabel 5.1.1 Luas Panen, Produksi, dan Produktivitas Padi Sawah Menurut Kecamatan, 2021
Harvested Area, Production and Productivity of Wet Land Paddy by District, 2021

Kecamatan <i>District</i>	Padi Sawah / <i>Wet Land Paddy</i>		
	Luas Panen <i>Harvested Area (Ha)</i>	Produktivitas <i>Productivity (Ton/Ha)</i>	Produksi <i>Production (Ton)</i>
(1)	(2)	(3)	(4)
01. Rote Barat Daya	3 347	4,9	16 400,3
02. Rote Barat Laut	3 007	5,4	16 237,80
03. Loaholu	425	4,8	2 040,00
04. Lobalain	4 183	5,3	22 169,90
05. Rote Tengah	3 305	4,8	15 864,00
06. Rote Selatan	393	4,8	1 886,40
07. Pantai Baru	2 076	4,8	9 964,80
08. Rote Timur	2 560	4,8	12 288,00
09. Landu Leko	562	4,6	2 585,20
10. Rote Barat	639	4,8	3 067,20
11. Ndao Nuse	4	3,9	15,60
Kabupaten Rote Ndao <i>Rote Ndao Regency</i>	20 501	4,8	102 519,20

Catatan/Note: ...

Sumber/Source: Dinas Pertanian Kabupaten Rote Ndao/ *Agriculture Service of Rote Ndao Regency*

Tabel 5.1.2 Luas Panen, Produksi, dan Produktivitas Padi Sawah Menurut Jenis Pengairan dan Kecamatan, 2021
Table 5.1.2 *Harvested Area, Production and Productivity of Wet Land Paddy by Tipe Irrigation and District, 2021*

Kecamatan District	Sawah Irigasi/ Irrigation Land		
	Luas Panen Harvested Area (Ha)	Produktivitas Productivity (Ton/Ha)	Produksi Production (Ton)
(1)	(2)	(3)	(4)
01. Rote Barat Daya	600	4,9	2 940,00
02. Rote Barat Laut	833	5,4	4 498,20
03. Loaholu	-	-	-
04. Lobalain	2 340	5,3	12 402,00
05. Rote Tengah	1 632	4,8	7 833,60
06. Rote Selatan	153	4,8	734,40
07. Pantai Baru	978	4,8	4 694,40
08. Rote Timur	812	4,8	3 897,60
09. Landu Leko	5	4,6	23,00
10. Rote Barat	14	4,8	67,20
11. Ndao Nuse	-	-	-
Kabupaten Rote Ndao Rote Ndao Regency	7 367	4,8	37 090,40

Catatan/Note: ...

Sumber/Source: Dinas Pertanian Kabupaten Rote Ndao/ Agriculture Service of Rote Ndao Regency

Lanjutan Tabel/Continued Table 5.1.2

Kecamatan District	Sawah Tadah Hujan/Cistem Irrigation		
	Luas Panen Harvested Area (Ha)	Produktivitas Productivity (Ton/Ha)	Produksi Production (Ton)
(1)	(2)	(3)	(4)
01. Rote Barat Daya	2 747	4,9	13 460,30
02. Rote Barat Laut	2 174	5,4	11 739,60
03. Loaholu	425	4,8	2 040,00
04. Lobalain	1 843	5,3	9 767,90
05. Rote Tengah	1 673	4,8	8 030,40
06. Rote Selatan	240	4,8	1 152,00
07. Pantai Baru	1 098	4,8	5 270,40
08. Rote Timur	1 748	4,8	8 390,40
09. Landu Leko	557	4,6	2 562,20
10. Rote Barat	625	4,8	3 000,00
11. Ndao Nuse	4	3,9	15,6
Kabupaten Rote Ndao Rote Ndao Regency	13 134	4,8	65 428,80

Catatan/Note: ...

Sumber/Source: Dinas Pertanian Kabupaten Rote Ndao/ Agriculture Service of Rote Ndao Regency

Tabel
Table 5.1.3**Luas Panen, Produksi, dan Produktivitas Jagung dan Sorgum Menurut Kecamatan, 2021**
Harvested Area, Production and Productivity of Sorghum and Soybean by District , 2021

Kecamatan <i>District</i>	Jagung/Maize		
	Luas Panen <i>Harvested Area (Ha)</i>	Produktivitas <i>Productivity (Ton/Ha)</i>	Produksi <i>Production (Ton)</i>
(1)	(2)	(3)	(4)
01. Rote Barat Daya	538	2,9	1 560,20
02. Rote Barat Laut	412	3,0	1 236,00
03. Loaholu	345	3,0	1 035,00
04. Lobalain	832	2,9	2 412,80
05. Rote Tengah	90	2,8	252,00
06. Rote Selatan	418	3,0	1 254,00
07. Pantai Baru	583	2,9	1 690,70
08. Rote Timur	197	2,9	571,30
09. Landu Leko	75	2,8	210,00
10. Rote Barat	633	2,7	1 709,10
11. Ndao Nuse	23	2,1	48,30
Kabupaten Rote Ndao <i>Rote Ndao Regency</i>	4 146	2,8	11 608,80

Catatan/Note: ...

Sumber/Source: Dinas Pertanian Kabupaten Rote Ndao/ *Agriculture Service of Rote Ndao Regency*

Lanjutan Tabel/Continued Table 5.1.3

Kecamatan <i>District</i>	Sorgum/ <i>Sorgum halepense</i>		
	Luas Panen <i>Harvested Area (Ha)</i>	Produktivitas <i>Productivity (Ton/Ha)</i>	Produksi <i>Production (Ton)</i>
(1)	(2)	(3)	(4)
01. Rote Barat Daya	3	0,2	0,60
02. Rote Barat Laut	11	0,2	2,20
03. Loaholu	20	0,2	4,00
04. Lobalain	2	0,2	0,40
05. Rote Tengah	-	-	-
06. Rote Selatan	5	0,2	1,00
07. Pantai Baru	-	-	-
08. Rote Timur	8	0,2	1,60
09. Landu Leko	10	0,2	2,00
10. Rote Barat	6	0,3	1,80
11. Ndao Nuse	-	-	-
Kabupaten Rote Ndao <i>Rote Ndao Regency</i>	65	0,2	13,60

Catatan/Note: ...

Sumber/Source: Dinas Pertanian Kabupaten Rote Ndao/ *Agriculture Service of Rote Ndao Regency*

Tabel
Table 5.1.4**Luas Panen, Produksi, dan Produktivitas Kacang Tanah dan Kacang Hijau Menurut Kecamatan, 2021**
Harvested Area, Production and Productivity of Peanuts and Mungbean by District, 2021

Kecamatan <i>District</i>	Kacang Tanah/ <i>Peanuts</i>		
	Luas Panen <i>Harvested Area (Ha)</i>	Produktivitas <i>Productivity (Ton/Ha)</i>	Produksi <i>Production (Ton)</i>
(1)	(2)	(3)	(4)
01. Rote Barat Daya	65	2,4	156,00
02. Rote Barat Laut	26	2,3	59,80
03. Loaholu	17	2,3	39,10
04. Lobalain	2	2,1	4,20
05. Rote Tengah	7	2,2	15,40
06. Rote Selatan	13	2,1	27,30
07. Pantai Baru	86	2,3	197,80
08. Rote Timur	18	2,3	41,40
09. Landu Leko	33	2,2	72,60
10. Rote Barat	15	2,4	36,00
11. Ndao Nuse	2	2,1	4,20
Kabupaten Rote Ndao <i>Rote Ndao Regency</i>	284	0,2	653,80

Catatan/*Note*: ...Sumber/*Source*: Dinas Pertanian Kabupaten Rote Ndao/ *Agriculture Service of Rote Ndao Regency*

Lanjutan Tabel/*Continued Table* 5.1.4

Kecamatan <i>District</i>	Kacang Hijau/ <i>Mungbean</i>		
	Luas Panen <i>Harvested Area (Ha)</i>	Produktivitas <i>Productivity (Ton/Ha)</i>	Produksi <i>Production (Ton)</i>
(1)	(2)	(3)	(4)
01. Rote Barat Daya	3	1,2	2,60
02. Rote Barat Laut	-	-	-
03. Loaholu	-	-	-
04. Lobalain	-	-	-
05. Rote Tengah	12	1,2	14,40
06. Rote Selatan	5	1,2	6,00
07. Pantai Baru	8	1,2	9,60
08. Rote Timur	13	1,3	16,90
09. Landu Leko	-	-	-
10. Rote Barat	-	-	-
11. Ndao Nuse	-	-	-
Kabupaten Rote Ndao <i>Rote Ndao Regency</i>	41	1,23	50,50

Catatan/*Note*: ...

Sumber/*Source*: Dinas Pertanian Kabupaten Rote Ndao/ *Agriculture Service of Rote Ndao Regency*

Tabel 5.1.5 Luas Panen, Produksi, dan Produktivitas Ubi Kayu dan Ubi Jalar Menurut Kecamatan, 2021
Harvested Area, Production and Productivity of of Cassava and Sweet Potatoes by District, 2021

Kecamatan <i>District</i>	Ubi Kayu/Cassava		
	Luas Panen <i>Harvested Area (Ha)</i>	Produktivitas <i>Productivity (Ton/Ha)</i>	Produksi <i>Production (Ton)</i>
(1)	(2)	(3)	(4)
01. Rote Barat Daya	3	11,4	34,20
02. Rote Barat Laut	22	11,4	250,80
03. Loaholu	21	11,4	239,40
04. Lobalain	17	11,3	192,10
05. Rote Tengah	23	11,3	259,90
06. Rote Selatan	30	11,5	345,00
07. Pantai Baru	9	11,4	102,60
08. Rote Timur	11	11,4	125,40
09. Landu Leko	1	11,4	11,40
10. Rote Barat	5	11,4	57,00
11. Ndao Nuse	1	11,2	11,20
Kabupaten Rote Ndao <i>Rote Ndao Regency</i>	143	11,4	1 629,2

Catatan/Note: ...

Sumber/Source: Dinas Pertanian Kabupaten Rote Ndao/ *Agriculture Service of Rote Ndao Regency*

Lanjutan Tabel/*Continued Table 5.1.5*

Kecamatan <i>District</i>	Ubi Jalar/ <i>Sweet Potatoes</i>		
	Luas Panen <i>Harvested Area (Ha)</i>	Produktivitas <i>Productivity (Ton/Ha)</i>	Produksi <i>Production (Ton)</i>
(1)	(2)	(3)	(4)
01. Rote Barat Daya	6	8,6	51,60
02. Rote Barat Laut	28	8,7	243,60
03. Loaholu	32	8,7	278,40
04. Lobalain	-	-	-
05. Rote Tengah	5	8,7	43,50
06. Rote Selatan	40	8,7	348,00
07. Pantai Baru	15	8,6	129,00
08. Rote Timur	4	8,3	33,20
09. Landu Leko	5	8,6	43,00
10. Rote Barat	15	8,5	127,50
11. Ndao Nuse	3	8,5	25,50
Kabupaten Rote Ndao <i>Rote Ndao Regency</i>	153	8,6	1 323,30

Catatan/*Note:* ...

Sumber/*Source:* Dinas Pertanian Kabupaten Rote Ndao/ *Agriculture Service of Rote Ndao Regency*

5.2 HORTIKULTURA HORTICULTURE

Tabel 5.2.1 **Luas Panen Tanaman Sayuran Menurut Kecamatan dan Jenis Tanaman di Kabupaten Rote Ndao (ha), 2020 dan 2021**
Harvested Area of Vegetables by District and Kind of Plant in Rote Ndao Regency (ha), 2020 and 2021

Kecamatan <i>District</i>	Bawang Merah <i>Shallot</i>		Cabai Besar <i>Chili/Big Chili</i>	
	2020	2021	2020	2021
(1)	(2)	(3)	(4)	(5)
01. Rote Barat Daya	68	43	16	-
02. Rote Barat Laut	12	8	11	3
03. Loaholu	-	-	-	-
04. Lobalain	33	26	-	-
05. Rote Tengah	36	13	-	2
06. Rote Selatan	8	8	-	-
07. Pantai Baru	92	33	1	-
08. Rote Timur	104	175	-	-
09. Landu Leko	5	5	1	-
10. Rote Barat	10	9	-	1
11. Ndao Nuse	-	-	-	-
Kabupaten Rote Ndao <i>Rote Ndao Regency</i>	368	320	29	6

Catatan/Note: ...

Sumber/Source: BPS, Statistik Pertanian Hortikultura SPH-SBS/BPS-Statistics Indonesia, Agricultural Statistic for Horticulture SPH-SBS

Lanjutan Tabel/*Continued Table 5.2.1*

Kecamatan <i>District</i>	Cabai Rawit <i>Chili/Cayenne Pepper</i>		Kentang <i>Potato</i>	
	2020	2021	2020	2021
(1)	(6)	(7)	(8)	(9)
01. Rote Barat Daya	24	12	-	-
02. Rote Barat Laut	7	5	-	-
03. Loaholu	-	-	-	-
04. Lobalain	5	4	-	-
05. Rote Tengah	8	11	-	-
06. Rote Selatan	3	4	-	-
07. Pantai Baru	115	65	-	-
08. Rote Timur	9	6	-	-
09. Landu Leko	3	-	-	-
10. Rote Barat	5	-	-	-
11. Ndao Nuse	1	1	-	-
Kabupaten Rote Ndao <i>Rote Ndao Regency</i>	180	107	-	-

Catatan/Note: ...

 Sumber/Source: BPS, Statistik Pertanian Hortikultura SPH-SBS/BPS-Statistics Indonesia, *Agricultural Statistic for Horticulture SPH-SBS*

Lanjutan Tabel/Continued Table 5.2.1

Kecamatan District	Kubis Cabbage		Tomat Tomato	
	2020	2021	2020	2021
(1)	(10)	(11)	(12)	(13)
01. Rote Barat Daya	-	-	5	5
02. Rote Barat Laut	4	5	6	2
03. Loaholu	-	-	-	-
04. Lobalain	1	-	1	2
05. Rote Tengah	-	-	-	5
06. Rote Selatan	-	-	5	8
07. Pantai Baru	-	-	-	-
08. Rote Timur	-	-	-	6
09. Landu Leko	-	-	-	-
10. Rote Barat	-	-	-	-
11. Ndao Nuse	-	-	1	1
Kabupaten Rote Ndao Rote Ndao Regency	5	5	18	28

Catatan/Note: ...

Sumber/Source: BPS, Statistik Pertanian Hortikultura SPH-SBS/BPS-Statistics Indonesia, Agricultural Statistic for Horticulture SPH-SBS

Lanjutan Tabel/Continued Table 5.2.1

Kecamatan District	Bawang Putih Garlic		Komoditas Daerah (Petsai/Sawi) Chinese Cabbage/ Mustard Green		Komoditas Daerah (Kangkung) Water Spinach	
	2020	2021	2020	2021	2020	2021
(1)	(14)	(15)	(16)	(17)		
01. Rote Barat Daya	22	1	31	...	15	5,5
02. Rote Barat Laut	-	-	9	...	7	2
03. Loaholu	...	-	-	...	-	-
04. Lobalain	-	-	12	...	15	5
05. Rote Tengah	-	-	9	...	8	10
06. Rote Selatan	-	-	9	...	6	4,5
07. Pantai Baru	-	-	18	...	25	12
08. Rote Timur	-	-	35	...	35	20
09. Landu Leko	-	-	-	...	1	4
10. Rote Barat	-	-	13	...	6	4
11. Ndao Nuse	-	-	4	...	3	1
Kabupaten Rote Ndao Rote Ndao Regency	22	1	140	...	121	58

Catatan/Note: ...

Sumber/Source: BPS, Statistik Pertanian Hortikultura SPH-SBS/BPS-Statistics Indonesia, Agricultural Statistic for Horticulture SPH-SBS

Tabel
Table 5.2.2

Produksi Tanaman Sayuran Menurut Kecamatan dan Jenis Tanaman di Kabupaten Rote Ndao (kuintal), 2020 dan 2021

Production of Vegetables by District and Kind of Plant in Rote Ndao Regency (quintall), 2020 and 2021

Kecamatan District	Bawang Merah Shallot		Cabai Besar Chili/Big Chili	
	2020	2021	2020	2021
(1)	(2)	(3)	(4)	(5)
01. Rote Barat Daya	2 007	5 305	2 700	-
02. Rote Barat Laut	905	800	2 760	350
03. Loaholu	-	-	-	-
04. Lobalain	2 385	2 470	-	-
05. Rote Tengah	4 032	1 065	-	800
06. Rote Selatan	1 195	955	-	-
07. Pantai Baru	8 670	10 870	50	-
08. Rote Timur	6 876	23 060	-	-
09. Landu Leko	183	447	50	-
10. Rote Barat	1 500	980	-	25
11. Ndao Nuse	-	-	-	-
Kabupaten Rote Ndao Rote Ndao Regency	27 753	45 952	5 560	1 175

Catatan/Note: ...

Sumber/Source: BPS, Statistik Pertanian Hortikultura SPH-SBS/BPS-Statistics Indonesia, Agricultural Statistic for Horticulture SPH-SBS

Lanjutan Tabel/*Continued Table 5.2.2*

Kecamatan <i>District</i>	Cabai Rawit <i>Chili/Cayenne Pepper</i>		Kentang <i>Potato</i>	
	2020	2021	2020	2021
(1)	(6)	(7)	(8)	(9)
01. Rote Barat Daya	4 140	2 970	-	-
02. Rote Barat Laut	1 510	755	-	-
03. Loaholu	-	-	-	-
04. Lobalain	945	660	-	-
05. Rote Tengah	450	1 595	-	-
06. Rote Selatan	500	238	-	-
07. Pantai Baru	21 660	12 584	-	-
08. Rote Timur	2 560	880	-	-
09. Landu Leko	195	-	-	-
10. Rote Barat	1 156	-	-	-
11. Ndao Nuse	140	1 625	...	-
Kabupaten Rote Ndao <i>Rote Ndao Regency</i>	33 256	21 307	-	-

Catatan/Note: ...

Sumber/Source: BPS, Statistik Pertanian Hortikultura SPH-SBS/BPS-Statistics Indonesia, Agricultural Statistic for Horticulture SPH-SBS

Lanjutan Tabel/*Continued Table 5.2.2*

Kecamatan District	Kubis Cabbage		Tomat Tomato	
	2020	2021	2020	2021
(1)	(10)	(11)	(12)	(13)
01. Rote Barat Daya	-	-	2 535	3 745
02. Rote Barat Laut	310	260	2 780	340
03. Loaholu	-	-	-	-
04. Lobalain	285	-	2 172	870
05. Rote Tengah	-	-	1 000	1 333
06. Rote Selatan	-	-	2 620	2 477
07. Pantai Baru	-	-	375	-
08. Rote Timur	-	-	1 150	2 010
09. Landu Leko	-	-	525	-
10. Rote Barat	-	-	600	-
11. Ndao Nuse	-	-	-	730
Kabupaten Rote Ndao Rote Ndao Regency	595	260	13 757	11 505

Catatan/Note: ...

Sumber/Source: BPS, Statistik Pertanian Hortikultura SPH-SBS/BPS-Statistics Indonesia, Agricultural Statistic for Horticulture SPH-SBS

Lanjutan Tabel/Continued Table 5.2.2

Kecamatan District	Bawang Putih Garlic		Komoditas Daerah (Petsai/Sawi) Chinese Cabbage/ Mustard Green		Komoditas Daerah (Kangkung) Water Spinach	
	2020	2021	2020	2021	2020	2021
(1)	(14)	(15)	(16)	(17)	(18)	(19)
01. Rote Barat Daya	1 320	120	1 751	...	3 600	325
02. Rote Barat Laut	-	-	860	...	520	50
03. Loaholu	-	-	-	...	-	-
04. Lobalain	-	-	1 577	...	2 558	600
05. Rote Tengah	-	-	1 300	...	2 220	1 210
06. Rote Selatan	-	-	1 360	...	1 920	420
07. Pantai Baru	-	-	3 090	...	7 000	1 190
08. Rote Timur	-	-	2 885	...	6 842	3 285
09. Landu Leko	-	-	-	...	75	176
10. Rote Barat	-	-	783	...	382	200
11. Ndao Nuse	...	-	600	...	540	150
Kabupaten Rote Ndao Rote Ndao Regency	1 320	120	14 206	...	25 657	7 606

Catatan/Note: ...

Sumber/Source: BPS, Statistik Pertanian Hortikultura SPH-SBS/BPS-Statistics Indonesia, Agricultural Statistic for Horticulture SPH-SBS

Tabel
Table 5.2.3

Luas Panen Tanaman Sayuran dan Buah–Buahan Semusim Menurut Jenis Tanaman di Kabupaten Rote Ndao (ha), 2018–2021
Harvested Area of Seasonal Vegetables and Fruits by Kind of Plant in Rote Ndao Regency (ha), 2018–2021

Jenis Tanaman <i>Kind of Plants</i>	2018	2019	2020	2021
(1)	(2)	(3)	(4)	(5)
Sayuran/Vegetables:				
Bawang Merah/ <i>Shallots</i>	379	376	368	309
Bawang Putih/ <i>Garlic</i>	11	25	22	2
Cabai Besar/ <i>Chili/Big chili</i>	16	52	29	2
Cabai Rawit/ <i>Chili/Cayenne Pepper</i>	197	156	180	46
Kentang/ <i>Potato</i>	-	-	-	-
Kubis/ <i>Cabbage</i>	5	8	5	1
Komoditas Daerah (Petsai/Sawi)/ <i>(Chinese Cabbage/Mustard Green)</i>	104	122	140	62
Komoditas daerah (Kangkung)/ <i>Water Spinach</i>	100	107	121	58
Buah-buahan/Fruits:				
Komoditas daerah (Semangka)/ <i>(Watermelon)</i>	76	101	62	30
Komoditas daerah (Melon)/ <i>(Melon)</i>	2	26	3	3

Catatan/Note: ...

Sumber/Source: BPS, Statistik Pertanian Hortikultura SPH-SBS/BPS-Statistics Indonesia, *Agricultural Statistic for Horticulture SPH-SBS*

Tabel
Table 5.2.4

Produksi Tanaman Sayuran dan Buah–Buahan Semusim Menurut Jenis Tanaman di Kabupaten Rote Ndao (kw), 2018–2021
Production of Seasonal Vegetables and Fruits by Kind of Plant in Rote Ndao Regency (qui), 2018–2021

Jenis Tanaman Kind of Plants	2018	2019	2020	2021
(1)	(2)	(3)	(4)	(5)
Sayuran/Vegetables:				
Bawang Merah/ <i>Shallots</i>	15 107	34 257	27 753	32 432
Bawang Putih/ <i>Garlic</i>	444	1 799	1 320	200
Cabai Besar/ <i>Chili/Big chili</i>	518	7 715	5 560	95
Cabai Rawit/ <i>Chili/Cayenne Pepper</i>	5 922	33 445	33 256	3 927
Kentang/ <i>Potato</i>	-	-	-	-
Kubis/ <i>Cabbage</i>	720	1 725	595	180
Komoditas Daerah (Petsai/Sawi)/ (<i>Chinese Cabbage/Mustard Green</i>)	14 172	17 235	14 206	4 733
Komoditas daerah (Kangkung)/ <i>Water Spinach</i>	12 897	22 823	25 657	7 606
Buah-buahan/Fruits:				
Komoditas daerah (Semangka)/ (<i>Watermelon</i>)	3 388	35 290	19 970	9 420
Komoditas daerah (Melon)/ (<i>Melon</i>)	320	6 321	705	350

Catatan/Note: ...

Sumber/Source: BPS, Statistik Pertanian Hortikultura SPH-SBS/BPS-Statistics Indonesia, Agricultural Statistic for Horticulture SPH-SBS

Tabel
Table 5.2.5**Luas Panen Tanaman Biofarmaka Menurut Kecamatan dan Jenis Tanaman di Kabupaten Rote Ndao (m²), 2020-2021****Harvested Area of Medicinal Plants by District and Kind of Plant in Rote Ndao Regency (m²), 2020-2021**

Kecamatan District	Jahe Ginger		Laos/Lengkuas Galanga		Kencur East Indian Galangal	
	2020	2021*	2020	2021*	2020	2021*
(1)	(2)	(3)	(4)	(5)	(6)	(7)
01. Rote Barat Daya	-	-	-	-	-	-
02. Rote Barat Laut	3	2	4	2	4	2
03. Loaholu	-	-	-	-	-	-
04. Lobalain	5	4	10	7	4	-
05. Rote Tengah	-	-	-	3	-	-
06. Rote Selatan	1	2	2	3	1	-
07. Pantai Baru	-	-	22	3	-	15
08. Rote Timur	8	25	-	33	-	-
09. Landu Leko	9	-	10	-	9	-
10. Rote Barat	6	4	5	-	1	-
11. Ndao Nuse	-	-	-	4	-	-
Kabupaten Rote Ndao Rote Ndao Regency	32	37	53	55	19	17

Catatan/Note: ...

Sumber/Source: BPS, Statistik Pertanian Hortikultura SPH-TBF/BPS-Statistics Indonesia, Agricultural Statistic for Horticulture SPH-TBF

Lanjutan Tabel/Continued Table 5.2.5

Kecamatan District	Kunyit Turmeric		Komoditas daerah (Mengkudu)/(Phaleria Marcocarpa)		Komoditas daerah (Temulawak)/(Java Turmeric)	
	2020	2021*	2020	2021*	2020	2021*
(1)	(8)	(9)	(10)	(11)	(12)	(13)
01. Rote Barat Daya	-	-	-	-	-	-
02. Rote Barat Laut	2	2	-	-	-	-
03. Loaholu	-	-	-	-	-	-
04. Lobalain	4	5	-	-	-	-
05. Rote Tengah	-	4	-	-	-	-
06. Rote Selatan	2	4	-	-	-	-
07. Pantai Baru	20	30	30	30	-	-
08. Rote Timur	8	1	1	-	-	-
09. Landu Leko	14	-	-	-	10	-
10. Rote Barat	4	8	-	-	-	-
11. Ndao Nuse	-	-	-	-	-	-
Kabupaten Rote Ndao Rote Ndao Regency	54	54	31	30	10	-

Catatan/Note: ...

Sumber/Source: BPS, Statistik Pertanian Hortikultura SPH-TBF/BPS-Statistics Indonesia, Agricultural Statistic for Horticulture SPH-TBF

Tabel
Table 5.2.6**Produksi Tanaman Biofarmaka Menurut Kecamatan dan Jenis Tanaman di Kabupaten Rote Ndao (kg), 2020 dan 2021**
Production of Medicinal Plants by District and Kind of Plant in Rote Ndao Regency(kg) 2020 and 2021

Kecamatan District	Jahe Ginger		Laos/Lengkuas Galanga		Kencur East Indian Galangal	
	2020	2021*	2020	2021*	2020	2021*
(1)	(2)	(3)	(4)	(5)	(6)	(7)
01. Rote Barat Daya	-	-	34	-	-	-
02. Rote Barat Laut	8	6	25	8	15	2
03. Loaholu	-	-	-	-	-	-
04. Lobalain	33	12	23	20	20	-
05. Rote Tengah	-	-	-	13	-	-
06. Rote Selatan	1	5	28	11	1	-
07. Pantai Baru	-	-	38	11	-	17
08. Rote Timur	86	60	-	125	-	-
09. Landu Leko	28	-	28	-	23	-
10. Rote Barat	8	11	-	10	2	-
11. Ndao Nuse	-	-	-	-	-	-
Kabupaten Rote Ndao Rote Ndao Regency	164	94	176	198	61	19

Catatan/Note: ...

Sumber/Source: BPS, Statistik Pertanian Hortikultura SPH-TBF/BPS-Statistics Indonesia, Agricultural Statistic for Horticulture SPH-TBF

Lanjutan Tabel/Continued Table 5.2.6

Kecamatan District	Kunyit Turmeric		Komoditas daerah (Mengkudu)/(Phaleria Marcocarpa)		Komoditas daerah (Temulawak)/(Java Turmeric)	
	2020	2021*	2020	2021*	2020	2021*
(1)	(8)	(9)	(10)	(11)	(12)	(13)
01. Rote Barat Daya	-	-	-	-	-	-
02. Rote Barat Laut	5	4	-	-	-	-
03. Loaholu	-	-	-	-	-	-
04. Lobalain	20	11	-	-	-	-
05. Rote Tengah	-	7	-	-	-	-
06. Rote Selatan	4	9	-	-	-	-
07. Pantai Baru	50	35	120	105	-	-
08. Rote Timur	102	2	10	-	-	-
09. Landu Leko	50	-	-	-	30	-
10. Rote Barat	5	15	-	-	-	-
11. Ndao Nuse	-	-	-	-	-	-
Kabupaten Rote Ndao Rote Ndao Regency	236	83	130	105	30	-

Catatan/Note: ...

Sumber/Source: BPS, Statistik Pertanian Hortikultura SPH-TBF/BPS-Statistics Indonesia, Agricultural Statistic for Horticulture SPH-TBF

Tabel 5.2.7 **Luas Panen Tanaman Biofarmaka Menurut Jenis Tanaman di Kabupaten Rote Ndao (m²), 2018-2021**
Harvested Area of Medicinal Plants by Kind of Plant in Rote Ndao Regency (m²), 2018-2021

Jenis Tanaman Kind of Plants	2018	2019	2020	2021
(1)	(2)	(3)	(4)	(5)
Jahe/ <i>Ginger</i>	5	20	32	37
Kencur/ <i>East Indian Galangal</i>	-	15	19	17
Kunyit/ <i>Turmeric</i>	6	42	54	54
Laos/Lengkuas/ <i>Galanga</i>	12	43	53	55
Komoditas Daerah (Mengkudu)/ (<i>Phaleria Macrocarpa</i>)	-	30	31	30
Komoditas daerah (Temulawak)/ (<i>Java Turmeric</i>)	-	11	10	-

Catatan/Note: ...

Sumber/Source: BPS, Statistik Pertanian Hortikultura SPH-TBF/BPS-Statistics Indonesia, Agricultural Statistic for Horticulture SPH-TBF

Tabel 5.2.8 **Produksi Tanaman Biofarmaka Menurut Jenis Tanaman di Kabupaten Rote Ndao (kg), 2018-2021**
Table 5.2.8 **Production of Medicinal Plants by Kind of Plant in Rote Ndao Regency (kg), 2018-2021**

Jenis Tanaman Kind of Plants	2018	2019	2020	2021
(1)	(2)	(3)	(4)	(5)
Jahe/ <i>Ginger</i>	5	90	164	94
Kencur/ <i>East Indian Galangal</i>	-	51	61	19
Kunyit/ <i>Turmeric</i>	7	109	236	83
Laos/Lengkuas/ <i>Galanga</i>	13	176	241	198
Komoditas Daerah (Mengkudu)/ (<i>Phaleria Macrocarpa</i>)	-	960	130	105
Komoditas daerah (Temulawak)/ (<i>Java Turmeric</i>)	-	24	30	-

Catatan/Note: ...

Sumber/Source: BPS, Statistik Pertanian Hortikultura SPH-TBF/BPS-Statistics Indonesia, Agricultural Statistic for Horticulture SPH-TBF

Tabel
Table 5.2.9**Luas Panen Tanaman Hias Menurut Kecamatan dan Jenis Tanaman di Kabupaten Rote Ndao (m²), 2020-2021**
Harvested Area of Ornamental Plants by District and Kind of Plant in Rote Ndao Regency (m²), 2020-2021

Kecamatan District	Anggrek/ <i>Orchid</i>		Krisan/ <i>Chrysantemum</i>		Mawar/ <i>Rose</i>	
	2020	2021	2020	2021	2020	2021
(1)	(2)	(3)	(4)	(5)		
01. Rote Barat Daya	-	-	-	-	-	-
02. Rote Barat Laut	-	-	-	1	4	2
03. Loaholu	-	-	-	-	-	-
04. Lobalain	-	-	-	-	-	-
05. Rote Tengah	-	-	-	-	-	-
06. Rote Selatan	-	-	-	-	-	-
07. Pantai Baru	-	-	-	5	-	-
08. Rote Timur	-	-	-	-	-	-
09. Landu Leko	-	-	-	-	-	-
10. Rote Barat	-	-	-	-	-	-
11. Ndao Nuse	-	-	-	-	-	-
Kabupaten Rote Ndao Rote Ndao Regency	-	-	-	6	4	2

Catatan/Note: ...

Sumber/Source: BPS, Statistik Pertanian Hortikultura SPH-TH/BPS-Statistics Indonesia, *Agricultural Statistik for Horticulture SPH-TH*

Lanjutan Tabel/Continued Table 5.2.9

Kecamatan District	Sedap Malam/ Tuberose		Komoditas Daerah (Pedang-Pedangan/ (Sansevieria)		Komoditas Daerah (Sri Rejeki/ (Aglaonema)	
	2020	2021	2020	2021	2020	2021
(1)	(2)	(3)	(4)	(5)		
01. Rote Barat Daya	-	-	-	-	-	-
02. Rote Barat Laut	-	-	-	1	2	3
03. Loaholu	-	-	-	-	-	-
04. Lobalain	-	-	29	-	12	-
05. Rote Tengah	-	-	-	-	-	-
06. Rote Selatan	-	-	-	-	-	-
07. Pantai Baru	-	3	-	2	-	4
08. Rote Timur	-	-	-	-	-	-
09. Landu Leko	-	-	-	-	-	-
10. Rote Barat	-	-	-	-	-	-
11. Ndao Nuse	-	-	-	-	-	-
Kabupaten Rote Ndao Rote Ndao Regency	-	3	29	3	14	7

Catatan/Note: ...

Sumber/Source: BPS, Statistik Pertanian Hortikultura SPH-TH/BPS-Statistics Indonesia, Agricultural Statistik for Horticulture SPH-TH

Tabel
Table 5.2.10**Produksi Tanaman Hias Menurut Kecamatan dan Jenis
Tanaman di Kabupaten Rote Ndao, 2021**
*Production of Ornamental Plants by District and Kind of
Plant in Rote Ndao Regency, 2021*

Kecamatan District	Anggrek/ <i>Orchid</i>		Krisan/ <i>Chrysantemum</i>		Mawar/ <i>Rose</i>	
	2020	2021	2020	2021	2020	2021
(1)	(2)	(3)	(4)	(5)		
01. Rote Barat Daya	-	-	-	-	-	-
02. Rote Barat Laut	-	-	-	10	50	18
03. Loaholu	-	-	-	-	-	-
04. Lobalain	-	-	-	-	-	-
05. Rote Tengah	-	-	-	-	-	-
06. Rote Selatan	-	-	-	-	-	-
07. Pantai Baru	-	-	-	55	-	-
08. Rote Timur	-	-	-	-	-	-
09. Landu Leko	-	-	-	-	-	-
10. Rote Barat	-	-	-	-	-	-
11. Ndao Nuse	-	-	-	-	-	-
Kabupaten Rote Ndao Rote Ndao Regency	-	-	-	65	50	18

Catatan/Note: ...

Sumber/Source: BPS, Statistik Pertanian Hortikultura SPH-TH/BPS-Statistics Indonesia, *Agricultural Statistik for Horticulture SPH-TH*

Lanjutan Tabel/Continued Table 5.2.10

Kecamatan District	Sedap Malam/ Tuberose		Komoditas Daerah (Pedang-Pedangan)/ (Sansevieria)		Komoditas Daerah (Sri Rejeki)/ (Aglaonema)	
	2020	2021	2020	2021	2020	2021
(1)	(2)	(3)	(4)	(5)		
01. Rote Barat Daya	-	-	-	-	-	-
02. Rote Barat Laut	-	-	-	11	10	25
03. Loaholu	-	-	-	-	-	-
04. Lobalain	-	-	336	-	70	-
05. Rote Tengah	-	-	-	-	-	-
06. Rote Selatan	-	-	-	-	-	-
07. Pantai Baru	-	30	-	24	-	37
08. Rote Timur	-	-	-	-	-	-
09. Landu Leko	-	-	-	-	-	-
10. Rote Barat	-	-	-	-	-	-
11. Ndao Nuse	-	-	-	-	-	-
Kabupaten Rote Ndao Rote Ndao Regency	-	30	336	35	80	62

Catatan/Note: ...

Sumber/Source: BPS, Statistik Pertanian Hortikultura SPH-TH/BPS-Statistics Indonesia, Agricultural Statistik for Horticulture SPH-TH

Tabel 5.2.11 **Luas Panen Tanaman Hias Menurut Jenis Tanaman di Kabupaten Rote Ndao (m²), 2018-2021**
Table 5.2.11 **Harvested Area of Ornamental Plants by Kind of Plant in Rote Ndao Regency (m²), 2018-2021**

Jenis Tanaman Kind of Plants	2018	2019	2020	2021
(1)	(2)	(3)	(4)	(5)
Anggrek/ <i>Orchid</i>	-	-	-	-
Krisan/ <i>Chrysantemum</i>	-	-	-	5
Mawar/ <i>Rose</i>	3	2	4	2
Sedap Malam/ <i>Tuberose</i>	2	2	-	3
Komoditas daerah (Pedang- pedangan)/ <i>Sansevieria</i>	-	-	29	3
Komoditas daerah (Sri rejeki)/ <i>Aglaonema</i>	5	-	14	7

Catatan/Note: ...

Sumber/Source: BPS, Statistik Pertanian Hortikultura SPH-TH/BPS-Statistics Indonesia, Agricultural Statistik for Horticulture SPH-TH

Tabel 5.2.12 **Produksi Tanaman Hias Menurut Jenis Tanaman di Kabupaten Rote Ndao (tangkai), 2018-2021**
Table **Production of Ornamental Plants by Kind of Plant in Rote Ndao Regency (stalks), 2018-2021**

Jenis Tanaman Kind of Plants	2018	2019	2020	2021
(1)	(2)	(3)	(4)	(5)
Anggrek/ <i>Orchid</i>	-	-	-	-
Krisan/ <i>Chrysantemum</i>	-	-	-	65
Mawar/ <i>Rose</i>	5	12	50	18
Sedap Malam/ <i>Tuberose</i>	4	26	-	30
Komoditas daerah (Pedang- pedangan)/ <i>Sansevieria</i>	-	-	336	35
Komoditas daerah (Sri rejeki)/ <i>Aglaonema</i>	9	-	80	62

Catatan/Note: ...

Sumber/Source: BPS, Statistik Pertanian Hortikultura SPH-TH/BPS-Statistics Indonesia, *Agricultural Statistik for Horticulture SPH-TH*

Tabel 5.2.13 **Produksi Buah-buahan Menurut Kecamatan dan Jenis Tanaman di Kabupaten Rote Ndao (kw), 2020-2021**
Table *Production of Fruits by District and Kind of Plant in Rote Ndao Regency (qui), 2020-2021*

Kecamatan District	Mangga/Mango		Durian/Durian	
	2020	2021*	2020	2021*
(1)	(2)	(3)	(4)	(5)
01. Rote Barat Daya	2 947	-	-	-
02. Rote Barat Laut	1 253	-	-	-
03. Loaholu	-	-	-	-
04. Lobalain	365	-	-	-
05. Rote Tengah	18	-	-	-
06. Rote Selatan	618	-	-	-
07. Pantai Baru	173	-	-	-
08. Rote Timur	569	-	-	-
09. Landu Leko	24	-	-	-
10. Rote Barat	50	-	-	-
11. Ndao Nuse	-	-	...	-
Kabupaten Rote Ndao Rote Ndao Regency	6 017	-	-	-

Catatan/Note: ...

Sumber/Source: BPS, Statistik Pertanian Hortikultura SPH-BST/BPS-Statistics Indonesia, Agricultural Statistic for Horticulture SPH-BST

Lanjutan Tabel/*Continued Table* 5.2.13

Kecamatan <i>District</i>	Jeruk Siam/Orange/Tangerine		Pisang/Banana	
	2020	2021*	2020	2021*
	(1)	(2)	(3)	(4)
01. Rote Barat Daya	-	-	1 018	-
02. Rote Barat Laut	26	-	1 430	-
03. Loaholu	-	-	-	-
04. Lobalain	69	-	2 254	-
05. Rote Tengah	-	-	493	-
06. Rote Selatan	-	-	1 020	-
07. Pantai Baru	-	-	90	-
08. Rote Timur	-	-	1 735	-
09. Landu Leko	-	-	54	-
10. Rote Barat	-	-	114	-
11. Ndao Nuse	-	-	11	-
Kabupaten Rote Ndao <i>Rote Ndao Regency</i>	95	-	8 219	-

Catatan/Note: ...

Sumber/Source: BPS, Statistik Pertanian Hortikultura SPH-BST/BPS-Statistics Indonesia, Agricultural Statistic for Horticulture SPH-BST

Lanjutan Tabel/*Continued Table* 5.2.13

Kecamatan <i>District</i>	Pepaya/Papaya		Salak/Snakefruit	
	2020	2021*	2020	2021*
(1)	(2)	(3)	(4)	(5)
01. Rote Barat Daya	1 429		-	
02. Rote Barat Laut	1 105		-	
03. Loaholu	-		-	
04. Lobalain	1 881		1	
05. Rote Tengah	221		-	
06. Rote Selatan	384		-	
07. Pantai Baru	104		-	
08. Rote Timur	2 030		-	
09. Landu Leko	42		-	
10. Rote Barat	166		-	
11. Ndao Nuse	31		-	
Kabupaten Rote Ndao <i>Rote Ndao Regency</i>	7 393		1	

Catatan/Note: ...

Sumber/Source: BPS, Statistik Pertanian Hortikultura SPH-BST/BPS-Statistics Indonesia, Agricultural Statistic for Horticulture SPH-BST

Lanjutan Tabel/*Continued Table* 5.2.13

Kecamatan <i>District</i>	Komoditas daerah (Nangka)/ (Cempedak)/(Jackfruit)		Komoditas Daerah (Sukun)/ (Breadfruit)	
	2020	2021*	2020	2021*
(1)	(2)	(3)	(4)	(5)
01. Rote Barat Daya	516	-	-	-
02. Rote Barat Laut	870	-	14	-
03. Loaholu	-	-	-	-
04. Lobalain	4 004	-	1 520	-
05. Rote Tengah	-	-	-	-
06. Rote Selatan	186	-	32	-
07. Pantai Baru	426	-	58	-
08. Rote Timur	-	-	431	-
09. Landu Leko	16	-	2	-
10. Rote Barat	30	-	-	-
11. Ndao Nuse	-	-	-	-
Kabupaten Rote Ndao Rote Ndao Regency	6 048	-	2 057	-

Catatan/Note: ...

Sumber/Source: BPS, Statistik Pertanian Hortikultura SPH-BST/BPS-Statistics Indonesia, Agricultural Statistic for Horticulture SPH-BST

Tabel
Table 5.2.14

Produksi Buah–Buahan dan Sayuran Tahunan Menurut Jenis Tanaman di Kabupaten Rote Ndao (ton), 2018–20201

Production of Annual Fruits and Vegetables by Kind of Plant in Rote Ndao Regency (ton), 2018–2021

Jenis Tanaman Kind of Plants	2018	2019	2020	2021
(1)	(2)	(3)	(4)	(5)
Buah-Buahan/Fruits:				
Durian/ <i>Durian</i>	-	-	-	-
Jeruk Siam/Keprok/ <i>Orange/Tangerine</i>	303	165	95	-
Mangga/ <i>Mango</i>	12 920	6 330	6 017	-
Pepaya/ <i>Papaya</i>	4 156	6 036	7 393	-
Pisang/ <i>Banana</i>	1 891	5 999	8 219	-
Salak/ <i>Snakefruit</i>	2	6	1	-
Komoditas daerah (Nangka)/ (<i>Cempedak</i>)/(<i>Jackfruit</i>)	6 125	8 126	6 048	-
Komoditas daerah (Sukun)/ (<i>Breadfruit</i>)	1 211	4 075	2 057	-
Sayuran/Vegetables				
Komoditas daerah (Melinjo)/(<i>Gnetum</i>)	-	-	-	-
Komoditas daerah (Petai)/(<i>Twisted Cluster Bean</i>)	-	-	-	-

Catatan/Note: ...

Sumber/Source: BPS, Statistik Pertanian Hortikultura SPH-BST/BPS-Statistics Indonesia, Agricultural Statistic for Horticulture SPH-BST

**5.3 PERKEBUNAN
ESTATE CROPS**

Tabel 5.3.1 Luas Area Tanaman Perkebunan Menurut Kecamatan dan Jenis Tanaman di Kabupaten Rote Ndao (ha), 2020-2021
Planted Area of Estate Crops by District and Type of Cross in Rote Ndao Regency (ha), 2020-2021

Kecamatan District	Kelapa Sawit/Oil Palm		Kelapa/Coconut	
	2020	2021	2020	2021
(1)	(2)	(3)	(4)	(5)
01. Rote Barat Daya	-	-	496,75	-
02. Rote Barat Laut	-	-	831,50	-
03. Loaholu	-	-	-	-
04. Lobalain	-	-	918,05	-
05. Rote Tengah	-	-	401,75	-
06. Rote Selatan	-	-	701,50	-
07. Pantai Baru	-	-	452,50	-
08. Rote Timur	-	-	302,75	-
09. Landu Leko	-	-	65,75	-
10. Rote Barat	-	-	541,00	-
11. Ndao Nuse	-	-	88,25	-
Kabupaten Rote Ndao Rote Ndao Regency	-	-	4 799,8	-

Lanjutan Tabel/*Continued Table* 5.3.1

Kecamatan <i>District</i>	Karet/ <i>Rubber</i>		Kopi/ <i>Coffee</i>	
	2020	2021	2020	2021
(1)	(2)	(3)	(4)	(5)
01. Rote Barat Daya	-	-	-	-
02. Rote Barat Laut	-	-	-	-
03. Loaholu	-	-	-	-
04. Lobalain	-	-	-	-
05. Rote Tengah	-	-	-	-
06. Rote Selatan	-	-	-	-
07. Pantai Baru	-	-	-	-
08. Rote Timur	-	-	-	-
09. Landu Leko	-	-	-	-
10. Rote Barat	-	-	-	-
11. Ndao Nuse	...	-	...	-
Kabupaten Rote Ndao <i>Rote Ndao Regency</i>	-	-	-	-

Lanjutan Tabel/*Continued Table 5.3.1*

Kecamatan <i>District</i>	Kakao/Cocoa		Tebu/Sugar cane	
	2020	2021	2020	2021
(1)	(2)	(3)	(4)	(5)
01. Rote Barat Daya	-		-	
02. Rote Barat Laut	-		-	
03. Loaholu	-		-	
04. Lobalain	-		-	
05. Rote Tengah	-		-	
06. Rote Selatan	-		-	
07. Pantai Baru	-		-	
08. Rote Timur	-		-	
09. Landu Leko	-		-	
10. Rote Barat	-		-	
11. Ndao Nuse	
Kabupaten Rote Ndao <i>Rote Ndao Regency</i>	-		-	

Lanjutan Tabel/*Continued Table 5.3.1*

Kecamatan <i>District</i>	Teh/ <i>Tea</i>		Tembakau/ <i>Tobacco</i>	
	2020	2021	2020	2021
(1)	(2)	(3)	(4)	(5)
01. Rote Barat Daya	-	-	19	-
02. Rote Barat Laut	-	-	17	-
03. Loaholu	-	-	-	-
04. Lobalain	-	-	4	-
05. Rote Tengah	-	-	-	-
06. Rote Selatan	-	-	-	-
07. Pantai Baru	-	-	-	-
08. Rote Timur	-	-	-	-
09. Landu Leko	-	-	-	-
10. Rote Barat	-	-	-	-
11. Ndao Nuse	...	-	-	-
Kabupaten Rote Ndao <i>Rote Ndao Regency</i>	-	-	40	-

Tabel
Table 5.3.2

Produksi Perkebunan Menurut Kecamatan dan Jenis Tanaman di Kabupaten Rote Ndao (ton), 2020-2021
Production of Estate by District and Type of Crops in Rote Ndao Regency (ton), 2020-2021

Kecamatan District	Kelapa Sawit/Oil Palm		Kelapa/Coconut	
	2020	2021	2020	2021
(1)	(2)	(3)	(4)	(5)
01. Rote Barat Daya	-	-	360,12	-
02. Rote Barat Laut	-	-	583,05	-
03. Loaholu	-	-	...	-
04. Lobalain	-	-	695,03	-
05. Rote Tengah	-	-	220,15	-
06. Rote Selatan	-	-	558,25	-
07. Pantai Baru	-	-	377	-
08. Rote Timur	-	-	200,52	-
09. Landu Leko	-	-	25,05	-
10. Rote Barat	-	-	403,75	-
11. Ndao Nuse	-	-	22,5	-
Kabupaten Rote Ndao Rote Ndao Regency	-	-	3 445,42	-

Lanjutan Tabel/*Continued Table 5.3.2*

Kecamatan <i>District</i>	Karet/ <i>Rubber</i>		Kopi/ <i>Coffee</i>	
	2020	2021	2020	2021
(1)	(2)	(3)	(4)	(5)
01. Rote Barat Daya	-		-	
02. Rote Barat Laut	-		-	
03. Loaholu	-		-	
04. Lobalain	-		-	
05. Rote Tengah	-		-	
06. Rote Selatan	-		-	
07. Pantai Baru	-		-	
08. Rote Timur	-		-	
09. Landu Leko	-		-	
10. Rote Barat	-		-	
11. Ndao Nuse	
Kabupaten Rote Ndao <i>Rote Ndao Regency</i>	-		-	

Lanjutan Tabel/Continued Table 5.3.2

Kecamatan District	Kakao/Cocoa		Tebu/Sugar cane	
	2020	2021	2020	2021
(1)	(2)	(3)	(4)	(5)
01. Rote Barat Daya	-		-	
02. Rote Barat Laut	-		-	
03. Loaholu	-		-	
04. Lobalain	-		-	
05. Rote Tengah	-		-	
06. Rote Selatan	-		-	
07. Pantai Baru	-		-	
08. Rote Timur	-		-	
09. Landu Leko	-		-	
10. Rote Barat	-		-	
11. Ndao Nuse	
Kabupaten Rote Ndao Rote Ndao Regency	-		-	

Lanjutan Tabel/*Continued Table 5.3.2*

Kecamatan <i>District</i>	Teh/ <i>Tea</i>		Tembakau/ <i>Tobacco</i>	
	2020	2021	2020	2021
(1)	(2)	(3)	(4)	(5)
01. Rote Barat Daya	-		8	
02. Rote Barat Laut	-		5	
03. Loaholu	-		-	
04. Lobalain	-		0.85	
05. Rote Tengah	-		-	
06. Rote Selatan	-		-	
07. Pantai Baru	-		-	
08. Rote Timur	-		-	
09. Landu Leko	-		-	
10. Rote Barat	-		-	
11. Ndao Nuse	...		-	
Kabupaten Rote Ndao <i>Rote Ndao Regency</i>	-		13,85	

**5.4 PETERNAKAN
LIVESTOCK**

Tabel 5.4.1 **Populasi Ternak Menurut Kecamatan dan Jenis Ternak (ekor), 2021**
Table 5.4.1 **Livestock Population by District and Kind of Livestock, 2021**

Kecamatan District	Sapi Perah/Milk Cow	Sapi Potong/ Cow	Kerbau/Buffalo	Kuda/Horse
(1)	(2)	(3)	(4)	(5)
01. Rote Barat Daya	-	5 996	4 835	960
02. Rote Barat Laut	-	8 687	4 991	2 800
03. Loaholu	-	-	-	-
04. Lobalain	-	11 462	2 662	914
05. Rote Tengah	-	10 137	2 206	731
06. Rote Selatan	-	4 491	671	812
07. Pantai Baru	-	8 550	1 275	351
08. Rote Timur	-	8 673	1 353	770
09. Landu Leko	-	3 494	184	98
10. Rote Barat	-	5 118	575	366
11. Ndao Nuse	-	742	-	-
Kabupaten Rote Ndao Rote Ndao Regency	-	67 350	18 752	7 802

Lanjutan Tabel/*Continued Table* 5.4.1

Kecamatan District	Kambing/Goat	Domba/Sheep	Babi/Pig
(1)	(6)	(7)	(8)
01. Rote Barat Daya	11 182	7 530	12 672
02. Rote Barat Laut	9 248	4 121	9 392
03. Loaholu	-	-	-
04. Lobalain	3 748	3 030	5 715
05. Rote Tengah	3 929	669	3 148
06. Rote Selatan	2 471	356	3 793
07. Pantai Baru	8 482	4 401	5 774
08. Rote Timur	5 856	4 900	3 942
09. Landu Leko	2 715	1 274	1 281
10. Rote Barat	4 790	927	3 917
11. Ndao Nuse	791	74	927
Kabupaten Rote Ndao Rote Ndao Regency	53 212	27 282	50 561

Catatan/Note: ...

Sumber/Source: Dinas Peternakan Kabupaten Rote Ndao/ *Livestock Service of Rote Ndao Regency*

Tabel
Table 5.4.2

Populasi Unggas Menurut Kecamatan dan Jenis Ternak (ekor), 2021
Poultry Population by District and Kind of Poultry, 2021

Kecamatan District	Ayam Kampung/ Native Chicken	Ayam Pedaging/ Broiler	Ayam Petelur/ Layer	Itik/Itik Manila/Duck/ Manila Duck
(1)	(2)	(3)	(4)	(5)
01. Rote Barat Daya	18 500	1 356	-	-
02. Rote Barat Laut	19 555	1 223	-	-
03. Loaholu	-	-	-	-
04. Lobalain	5 928	1 798	-	-
05. Rote Tengah	9 415	523	-	-
06. Rote Selatan	6 518	623	-	-
07. Pantai Baru	16 443	2 025	-	-
08. Rote Timur	4 780	473	-	-
09. Landu Leko	3 242	223	-	-
10. Rote Barat	7 327	465	-	-
11. Ndao Nuse	2 969	100	-	-
Kabupaten Rote Ndao Rote Ndao Regency	94 677	8 809	-	-

Catatan/Note: ...

Sumber/Source: Dinas Peternakan Kabupaten Rote Ndao/ Livestock Service of Rote Ndao Regency

Table 5.4.3

Jumlah Ternak yang Dipotong Pada Rumah Potong Hewan Menurut Kecamatan dan Jenis Ternak (ekor), 2021
Livestock Slaughtered of Slaughtering House by District and Kind of Livestock, 2021

Kecamatan District	Sapi Perah / Milk Cow	Sapi Potong / Cow	Kerbau/ Buffalo	Kuda/Horse
(1)	(2)	(3)	(4)	(5)
01. Rote Barat Daya	-	-	-	-
02. Rote Barat Laut	-	262	-	-
03. Loaholu	-	-	-	-
04. Lobalain	-	-	-	-
05. Rote Tengah	-	533	-	-
06. Rote Selatan	-	-	-	-
07. Pantai Baru	-	-	-	-
08. Rote Timur	-	-	-	-
09. Landu Leko	-	-	-	-
10. Rote Barat	-	-	-	-
11. Ndao Nuse	-	-	-	-
Kabupaten Rote Ndao Rote Ndao Regency	-	795	-	-

Catatan/Note: ...

Sumber/Source: Dinas Peternakan Kabupaten Rote Ndao/ Livestock Service of Rote Ndao Regency

Lanjutan Tabel/Continued Table 5.4.3

Kecamatan District	Kambing/Goat	Domba/Sheep	Babi/Pig
(1)	(6)	(7)	(8)
01. Rote Barat Daya	-	-	-
02. Rote Barat Laut	-	-	-
03. Loaholu	-	-	-
04. Lobalain	-	-	262
05. Rote Tengah	-	-	-
06. Rote Selatan	-	-	-
07. Pantai Baru	-	-	-
08. Rote Timur	-	-	-
09. Landu Leko	-	-	-
10. Rote Barat	-	-	-
11. Ndao Nuse	-	-	-
Kabupaten Rote Ndao Rote Ndao Regency	-	-	262

Catatan/Note: ...

Sumber/Source: Dinas Peternakan Kabupaten Rote Ndao/ Livestock Service of Rote Ndao Regency

Tabel
Table 5.4.4

Banyaknya Rumah Potong Hewan dan Tempat Potong Hewan menurut Kecamatan , 2021
Number of Slaughtering House by District , 2021

Kecamatan <i>District</i>	Rumah Potong Hewan/ <i>Slaughtering House</i>	Tempat Potong Hewan/ <i>Slaughtering Place</i>	Jumlah/ <i>Total</i>
(1)	(2)	(3)	(4)
01. Rote Barat Daya	-	-	-
02. Rote Barat Laut	-	1	1
03. Loaholu	-	-	-
04. Lobalain	-	1	1
05. Rote Tengah	1	-	1
06. Rote Selatan	-	-	-
07. Pantai Baru	-	-	-
08. Rote Timur	-	-	-
09. Landu Leko	-	-	-
10. Rote Barat	-	-	-
11. Ndao Nuse	-	-	-
Kabupaten Rote Ndao <i>Rote Ndao Regency</i>	1	2	3

Catatan/*Note*: ...

Sumber/*Source*: Dinas Peternakan Kabupaten Rote Ndao/ *Livestock Service of Rote Ndao Regency*

**5.5 PERIKANAN
FISHING**

Tabel 5.5.1 Jumlah Rumah Tangga Perikanan Tangkap Menurut Kecamatan dan Subsektor, 2021
Number of Fish Capture Household by District and Subsector, 2021

Kecamatan <i>District</i>	Penuh	Sambilan Utama	Sambilan Tambahan	Jumlah
(1)	(2)	(3)	(4)	(5)
01. Rote Barat Daya	157	75	53	285
02. Rote Barat Laut	95	127	103	325
03. Loaholu	-	-	-	-
04. Lobalain	97	108	97	302
05. Rote Tengah	5	35	24	64
06. Rote Selatan	5	20	60	85
07. Pantai Baru	90	85	92	267
08. Rote Timur	195	154	89	438
09. Landu Leko	75	65	46	186
10. Rote Barat	10	40	15	65
11. Ndao Nuse	109	112	176	397
Kabupaten Rote Ndao <i>Rote Ndao Regency</i>	838	821	755	2 414

Catatan/Note: ...

Sumber/Source: Dinas Kelautan dan Perikanan Kabupaten Rote Ndao/ *Marine and Fishery Service of Rote Ndao Regency*

Tabel
Table 5.5.2**Produksi Perikanan Laut dan Perikanan Darat Menurut Kecamatan (ton), 2021**
Production of Marine Fisheries and Inland Fisheries by District (ton), 2021

Kecamatan District	Perikanan Laut/ Marine Fisheries	Perikanan Darat Hewan/Inland Fisheries	Jumlah/Total
(1)	(2)	(3)	(4)
01. Rote Barat Daya	300	-	353
02. Rote Barat Laut	521	1,10	625,1
03. Loaholu	-	-	-
04. Lobalain	299	4,15	400,15
05. Rote Tengah	10	1,8	35,8
06. Rote Selatan	3	1,4	64,4
07. Pantai Baru	124	0,25	216,25
08. Rote Timur	856	1,2	946,2
09. Landu Leko	133	-	179
10. Rote Barat	21	-	36
11. Ndao Nuse	375	-	551
Kabupaten Rote Ndao Rote Ndao Regency	2 642	9,9	3 406,9

Catatan/Note: ...

Sumber/Source: Dinas Kelautan dan Perikanan Kabupaten Rote Ndao/ Marine and Fishery Service of Rote Ndao Regency

Tabel
Table 5.5.3

Jumlah Perahu/Kapal Menurut Kecamatan dan Jenis Kapal, 2021
Number of Fishing Boats by District and Type of Boat, 2021

Kecamatan District	Jukung/Jukung	Perahu Tanpa Motor /Nonpowered Boat	Perahu Motor Tempel/ Outboard Motorboat	Kapal Motor/ Inboard Motorboat
(1)	(2)	(3)	(4)	(5)
01. Rote Barat Daya	200	-	72	60
02. Rote Barat Laut	204	37	187	47
03. Loaholu	-	-	-	-
04. Lobalain	76	-	54	41
05. Rote Tengah	27	-	7	2
06. Rote Selatan	37	-	2	2
07. Pantai Baru	199	-	22	17
08. Rote Timur	185	23	142	109
09. Landu Leko	341	-	13	23
10. Rote Barat	373	-	8	12
11. Ndao Nuse	53	-	25	37
Kabupaten Rote Ndao Rote Ndao Regency	1 695	60	532	350

Catatan/Note: ...

Sumber/Source: Dinas Kelautan dan Perikanan Kabupaten Rote Ndao/ Marine and Fishery Service of Rote Ndao Regency

Tabel
Table 5.5.4

Produksi Laut Non Ikan Menurut Jenis dan Kecamatan (ton), 2021
Marine Non-Fish Production by Kind and District (ton), 2021

Kecamatan District	Teripan/Sea Cucumber	Udang/ Shrimp	Kerang/ Shellfish	Cumi-Cumi/ Squid	Gurita/ Octopus
(1)	(2)	(3)	(4)	(5)	(6)
01. Rote Barat Daya	-	0,4	0,1	1,0	-
02. Rote Barat Laut	19	0,1	0,2	1,0	6,0
03. Loaholu	-	-	-	-	-
04. Lobalain	-	-	-	1,0	1,0
05. Rote Tengah	-	-	-	-	-
06. Rote Selatan	-	-	-	-	-
07. Pantai Baru	-	0,2	0,1	-	-
08. Rote Timur	15	0,1	0,3	-	-
09. Landu Leko	-	-	0,1	-	1,0
10. Rote Barat	-	-	-	-	-
11. Ndao Nuse	-	-	-	176	13,0
Kabupaten Rote Ndao Rote Ndao Regency	34	0,8	0,8	179	21,0

Catatan/Note: ...

Sumber/Source: Dinas Kelautan dan Perikanan Kabupaten Rote Ndao/ Marine and Fishery Service of Rote Ndao Regency

06

INDUSTRI, PERTAMBANGAN DAN ENERGI
INDUSTRY, MINING AND ENERGY

<https://rotendaokab.bps.go.id>

PENJELASAN TEKNIS

1. Industri Pengolahan adalah suatu kegiatan ekonomi yang melakukan kegiatan mengubah suatu barang dasar secara mekanis, kimia, atau dengan tangan sehingga menjadi barang jadi/setengah jadi, dan atau barang yang kurang nilainya menjadi barang yang lebih tinggi nilainya, dan sifatnya lebih dekat kepada pemakai akhir. Termasuk dalam kegiatan ini adalah jasa industri dan pekerjaan perakitan (assembling).
2. Perusahaan atau Usaha Industri adalah suatu unit (kesatuan) usaha yang melakukan kegiatan ekonomi, bertujuan menghasilkan barang atau jasa, terletak pada suatu bangunan atau lokasi tertentu, dan mempunyai catatan administrasi tersendiri mengenai produksi dan struktur biaya serta ada seorang atau lebih yang bertanggung jawab atas usaha tersebut.
3. Industri pengolahan dikelompokkan ke dalam 4 golongan berdasarkan banyaknya pekerja, yaitu: Industri Besar (100 orang pekerja atau lebih), Industri Sedang/Menengah (20-99 orang pekerja), Industri Kecil (5-19 orang pekerja), dan Industri Mikro (1-4 orang pekerja).

TECHNICAL NOTES

1. *Manufacturing industry is defined as an economic activity processing basic goods mechanically, chemicals or manually into final or intermediate goods. It is also defined as processing of lower value goods into higher value goods as final or intermediate products. The activities also include services for manufacturing and assembling.*
2. *A manufacturing establishment is defined as a production unit engaged in economic activity, producing goods or services, located in a building or in a certain location, keeping a business record concerning the production and cost structure, and having a person or more that are responsible to those activities.*
3. *Manufacturing industries are categorized into four groups, based on the number of employees: Large scale manufacturing (100 employees or more), Medium scale manufacturing (20-99 employees), Small scale manufacturing (5-19 employees), and Mikro scale manufacturing (1-4 employees).*

4. Perusahaan Listrik Negara (PLN) adalah perusahaan Umum Milik Negara yang mempunyai aktivitas kegiatan pembangkitan, transmisi dan distribusi tenaga listrik.
 5. Perusahaan Air Bersih adalah perusahaan yang mempunyai aktivitas dalam penampungan, penjernihan dan penyaluran air baku atau air bersih dari terminal air melalui saluran air, pipa atau mobil tangki (dalam satu pengelolaan administrasi dengan kegiatan ekonomi) kepada rumah tangga, perusahaan industri, atau pengguna komersial lainnya.
 6. Jumlah listrik/gas/air bersih yang terjual adalah banyaknya listrik/gas/air bersih yang disalurkan kepada para pelanggan.
 7. Pembangkit Listrik Tenaga Surya adalah pembangkit listrik yang mengubah energi surya menjadi energi listrik.
4. *State Electricity Company (PLN) is State owned company that has activities for electricity production, transmission and electricity distribution.*
 5. *The Water Supply Company (PDAM) is a company with several activities such as the collecting and purification of water and the distribution of water to households, industries, and other commercial users.*
 6. *Sold electricity/gas/cleaned water is total electricity/gas/cleaned water distributed to consumers.*
 7. *Solar Power is a power plant that converts solar energy into electrical energy.*

ULASAN

Pertambangan dan Penggalian, Industri, Listrik, Gas, dan Air Minum, menyerap tenaga kerja kurang lebih 12 persen berdasarkan Sakernas 2020. Menurut data Dinas Koperasi, Usaha Mikro, Kecil, dan Menengah, Perindustrian dan Perdagangan Kabupaten Rote Ndao tahun 2020, ada 1.504 perusahaan yang bergerak pada sektor industri Makanan dan Minuman dengan jumlah pekerja 5.288.

Jumlah pelanggan air PDAM di Rote pada tahun 2020 mencapai 4.784 pelanggan. Jumlah tersebut menyebar di hampir seluruh kecamatan di Rote. Kecamatan Lobalain merupakan Kecamatan dengan pelanggan air PDAM terbanyak di Rote, yaitu 3.714 pelanggan. Masih terdapat 5 Kecamatan yang belum mempunyai PDAM yaitu Rote Barat Laut, Rote Barat Daya, Rote Selatan, Landu Leko dan Ndao Nuse.

DESCRIPTION

According to the 2020 National Labour Force Survey, approximately 12 percent of the total workers in 2019 worked in Mining Manufacturing Industry, Electricity, and Gas Water sector. Based on the Cooperative, Micro small and Medium Enterprise, Industry and Trade Service of Rote Ndao Regency 2020, there were 1.504 establishments on the food and beverage industry sector with 5.288 workers.

In 2020, there were 4.784 costumers of Indonesian Regional Water Utility Company's throughout Rote region. Most of the costumers were found in Lobalain district with 3.714 users. There still 5 districts left without supported by the regional water utility company namely Rote Barat Laut, Rote Barat Daya, Rote Selatan, Landu Leko and Ndao Nuse.

Gambar 6.1 **Jumlah Pelanggan Listrik Menurut Kecamatan, 2021**
Figures *Number of Electricity Customers by District, 2021*

<https://rotendaokab.bps.go.id>

Sumber/Source: PDAM Kabupaten Rote Ndao/ PDAM of Rote Ndao Regency

Gambar
Figures

6.2

**Jumlah Pelanggan PDAM Menurut Jenis Konsumen,
2019-2021**
*Number of PDAM Customers by Type of Consumers,
2019- 2021*

<https://rotendaokab.bps.go.id>

Sumber/Source: PDAM Kabupaten Rote Ndao/ PDAM of Rote Ndao Regency

6.1 INDUSTRI PENGOLAHAN MANUFACTURING INDUSTRY

Tabel 6.1.1 **Jumlah Perusahaan dan Tenaga Kerja Menurut Lapangan Usaha , 2020–2021**
Table 6.1.1 **Number of Establishment and Worker by Main Industrial, 2020-2021**

Lapangan Usaha <i>Industry</i>	Perusahaan/Number of <i>Establishment</i>		Tenaga Kerja/Worker <i>Engaged</i>	
	2020	2021	2020	2021
(1)	(2)	(3)	(4)	(5)
1. Makanan dan Minuman/ <i>Food and Beverage</i>	1 509	1 548	5 499	5 611
2. Sandang/ <i>Clothing</i>	813	823	967	977
3. Kimia dan Bahan Bangunan/ <i>Chemical and Building Materials</i>	159	159	534	534
4. Logam dan Elektronika/ <i>Metal and Electronics</i>	22	22	52	52
5. Kerajinan/ <i>Craft</i>	111	119	196	204
Jumlah/ Total	2 614	2 671	7 248	7 378

Catatan/Note: ...

Sumber/Source: Dinas Koperasi, Usaha Mikro, Kecil dan Menengah, Perindustrian dan Perdagangan Kabupaten Rote Ndao/*Cooperative, Micro small and Medium Enterprises, Industry and Trade Service of Rote Ndao Regency*

6.2 PERTAMBANGAN DAN ENERGI MINING AND ENERGY

Tabel 6.2.1 **Daya Terpasang, Produksi, dan Distribusi Listrik PT. PLN (Persero) pada Cabang/Ranting PLN Kabupaten Rote Ndao, 2019-2021**
Installed Electricity Power, Production, and Distribution of PT. PLN (Persero) at PLN Branch Rote Ndao Regency, 2019-2021

URAIAN DESCRIPTION	2019	2020	2021
(1)	(2)	(3)	(4)
1. Daya Terpasang/ <i>Installed Electricity Power (KW)</i>	9 729	...	7 110
2. Produksi Listrik/ <i>Electricity Production (KWh)</i>	24 594 043	26 646 705	2 810 652 685
3. Listrik Terjual/ <i>Electricity Sold (KWh)</i>	22 547 478	2 663 349	28 822 627 855
4. Dipakai Sendiri/ <i>Own Used (KWh)</i>	1 058 062	-	1 574 460
5. Susut/Hilang/ <i>Shrinkage/Lost (KWh)</i>	933 965	6 611 048	191 470

Catatan/Note: ...

Sumber/Source: PT PLN (Persero) Unit Bisnis NTT Ranting Rote Ndao/ *Rote Ndao Branch of PT PLN NTT*

Tabel 6.2.2 Jumlah Pelanggan Listrik Menurut Kecamatan di Kabupaten Rote Ndao, 2017–2021
Table *Number of Electricity Customers by District in Rote Ndao Regency, 2017–2021*

Kecamatan District	2017	2018	2019	2020	2021
(1)	(2)	(3)	(4)	(5)	(6)
01. Rote Barat Daya	1 894	1 952	2 582	2 432	4 540
02. Rote Barat Laut	4 277	4 387	4 880	4 867	6 216
03. Loaholu
04. Lobalain	6 542	6 728	7 387	13 297	9 946
05. Rote Tengah	1 545	1 624	1 660	1 607	2 026
06. Rote Selatan	1 935	2 017	2 517	2 278	1 766
07. Pantai Baru	2 047	2 170	2 707	2 553	3 963
08. Rote Timur	2 492	2 863	3 647	3 317	3 963
09. Landu Leko	47	-	-	-	1 232
10. Rote Barat	1 302	1 480	2 043	1 660	2 550
11. Ndao Nuse	621	-	697	624	803
Kabupaten Rote Ndao Rote Ndao Regency	22 702	23 221	28 120	32 635	37 005

Catatan/Note: ...

Sumber/Source: PT PLN (Persero) Unit Bisnis NTT Ranting Rote Ndao/ Rote Ndao Branch of PT PLN NTT

Tabel 6.2.3
Table

Jumlah Pelanggan PDAM Menurut Jenis Konsumen, 2019-2021
Number of PDAM Customers by Type of Consumers, 2019-2021

Jenis Konsumen Type of Consumers	2019	2020	2021
(1)	(2)	(3)	(4)
Sosial/Sosial			
Umum/Public	11	11	33
Khusus/Private	43	59	163
Non Niaga/Non Commerce			
Rumah tangga/Household	4 349	5 311	15 468
Instansi Pemerintah/Government Institution	97	112	328
Niaga/Commerce			
Kecil/Small	192	259	709
Besar/Large	90	107	302
Industri/Industry			
Kecil/Small	1	1	3
Besar/Large	-	-	-
Khusus/Private			
Pelabuhan/Port	1	1	3
Lainnya/Others	-	1	1
Jumlah/Total	4 784	5 861	17 010

Catatan/Note: ...

Sumber/Source: PDAM Kabupaten Rote Ndao/ PDAM of Rote Ndao Regency

Tabel 6.2.4 **Jumlah Pelanggan, Pemakaian dan Nilai Pemakaian Air Minum Menurut Unit, 2021**
Number of Customers, Consumption, Value of Water Consumption by Unit, 2021

Unit Unit	Jumlah Pelanggan Number of Customers	Jumlah Pemakaian Number of Consumption(m³)	Nilai Pemakaian Value of Water Consumption (Rp)
(1)	(2)	(3)	(4)
01. PDAM Unit Ba'a/Lobalain	4 552	1 008 227	3 107 223 500
02. PDAM Unit Papela/Rote Timur	543	95 963	353 546 500
03. PDAM Unit Delha/Rote Barat	648	95 942	351 041 000
04. PDAM Unit Pantai Baru	267	44 420	131 238 500
05. PDAM Lidabesi/Rote Tengah	354	37 298	138 019 000
Jumlah/Total	6 364	1 281 850	4 081 068 500
2020	5 861	1 013 802	4 548 418 000

Catatan/Note: ...

Sumber/Source: PDAM Kabupaten Rote Ndao/ PDAM of Rote Ndao Regency

Tabel
Table 6.2.5**Jumlah Air yang Diproduksi, Dijual, Harga per M³ dan Susut Transmisi Distribusi Menurut Unit, 2021**
Number of Water Produced, Sold, Price per M³, Losses in Transmission and Distribution by Unit, 2021

Unit Unit	Air Yang Diproduksi (Liter/detik) Production (Liter/Second)	Air Yang Dijual Sold(m³)	Susut Transmisi Distribusi Loss in Distribution (m³)
(1)	(2)	(3)	(4)
01. PDAM Unit Ba'a/Lobalain	1 319 369	1 008 227	311 142
02. PDAM Unit Papela/Rote Timur	130 487	95 963	34 524
03. PDAM Unit Delha/Rote Barat	130 375	95 942	34 433
04. PDAM Unit Pantai Baru	59 685	44 420	15 265
05. PDAM Lidabesi/Rote Tengah	50 956	37 298	13 658
Jumlah/Total	1 690 872	1 281 850	409 022
2020	1 013 802	1 013 802	-

Catatan/Note: ...

Sumber/Source: PDAM Kabupaten Rote Ndao/ PDAM of Rote Ndao Regency



**PARIWISATA
TOURISM**

<https://rotendaokab.bps.go.id>

PENJELASAN TEKNIS**TECHNICAL NOTES**

1. Usaha penyediaan akomodasi adalah usaha yang menyediakan pelayanan penginapan yang dapat dilengkapi dengan pelayanan pariwisata lainnya. Usaha penyediaan akomodasi dapat berupa hotel, vila, pondok wisata, bumi perkemahan, persinggahan karavan, dan akomodasi lainnya yang digunakan untuk tujuan pariwisata.
 2. Hotel adalah penyediaan akomodasi secara harian berupa kamar-kamar di dalam satu bangunan yang dapat dilengkapi dengan jasa makan dan minum, kegiatan hiburan dan atau fasilitas lainnya. Hotel terdiri dari hotel berbintang dan hotel non-bintang.
 3. Hotel bintang adalah usaha penyediaan jasa pelayanan penginapan, makan minum serta jasa lainnya bagi umum dengan menggunakan sebagian atau seluruh bangunan. Usaha ini dikelola secara komersial serta memenuhi ketentuan persyaratan sebagai hotel bintang (termasuk berlian) yang ditetapkan dalam surat keputusan instansi yang membinanya. Misalnya hotel bintang lima, hotel bintang empat dan seterusnya.
 4. Wisatawan mancanegara
1. *The business of providing accommodation is a business that provides specialty services that can be equipped with other tourism services. It includes hotel, villa, cottage, camping, caravan stop, and other accommodation that are used for tourism purposes.*
 2. *Hotel is a daily supply of accommodation rooms within a building which can be equipped with eating and drinking services, entertainment activities and/or other facilities. Hotel consists of a classified hotel and a non-classified hotel.*
 3. *A classified hotel is the business of providing an accommodation, eating and drinking as well as other services for the public by using a building or a part of a building. It is managed commercially and meets specified requirements as a star hotel (including diamonds) set forth in the decree of fostering agency. For example, five star hotel, four star hotel, and so on.*
 4. *A foreign visitor is any person*

ialah setiap pengunjung yang mengunjungi suatu Negara di luar tempat tinggalnya, didorong oleh satu atau beberapa keperluan tanpa bermaksud memperoleh penghasilan ditempat yang dikunjungi dan lamanya kunjungan tersebut tidak lebih dari satu tahun (12 bulan).

Definisi ini mencakup 2 (dua) kategori wisatawan mancanegara, yaitu:

a. Wisatawan (turis) ialah setiap pengunjung seperti definisi di atas yang tinggal paling sedikit 24 jam, akan tetapi tidak lebih dari 1 (satu) tahun di tempat yang dikunjungi, dengan maksud antara lain: berlibur, rekreasi, olah raga, bisnis, menghadiri pertemuan, studi dan kunjungan dengan alasan kesehatan.

b. Excursionist ialah setiap pengunjung seperti definisi di atas yang tinggal kurang dari 24 jam ditempat yang dikunjungi (termasuk "Cruise Passengers"). Cruise Passengers ialah setiap pengunjung yang tiba di suatu Negara dimana mereka tidak menginap di akomodasi yang tersedia di Negara tersebut, misalnya dengan kapal laut.

visiting a country other than his usual place of residence for any reason other than for earning income in the country visited, and the length of stay is no more than one year (12 months).

This definition covers two categories of foreign visitors, namely:

a. "Tourist" is any visitor staying for at least 24 hours, but not more than one year, in the country visited, with the intention of visiting and for any of these purposes: Pleasure, recreation and sports Business, visiting friends and relatives, missions, attending meetings, conferences, visit for health reasons and study

b. "Excursionist" is any visitor staying less than 24 hours in the country visited including "Cruise Passengers", i.e. visitors arriving in a country without staying in any accommodation available in the visited country.

ULASAN

Terdapat 54 hotel nonbintang di Rote, dengan total kamar mencapai 329 kamar. Sebanyak 26 hotel Melati, atau hampir separuh jumlah hotel nonbintang, terdapat di Kecamatan Rote Barat. Sisanya, menyebar di Kecamatan Rote Timur, Rote Selatan, Rote Tengah, Lobalain dan Rote Barat Daya.

Jumlah wisatawan yang mengunjungi Kabupaten Rote Ndao tahun 2020 adalah sebanyak 4.988 orang terdiri atas 2.481 wisatawan mancanegara dan 2.507 wisatawan domestik.

Jumlah ini mengalami peningkatan dibandingkan tahun 2019 dengan total 3.861 wisatawan.

DESCRIPTION

There were 54 Non Classified Hotel in Rote, with 329 rooms in total. 26 hotel among them, or almost 50 percent of non classified hotel in Rote were placed in Rote Barat district. The rest of them were spreaded in Rote Timur, Rote Selatan, Rote Tengah, Lobalain dan Rote Barat Daya district.

The number of tourists that visited Rote Ndao Regency in 2020 were 4.988 people, consisting of 2.481 foreign tourists and 2.507 domestic tourists.

This number increased from 2019 with total of 3.861 tourists.

Gambar
Figures

7.1

Jumlah Hotel dan Rumah Makan/Restoran, 2016–2021
Number of Hotels and Restaurants, 2016–2021

<https://rotendaokab.bps.go.id>

Sumber/Source: Dinas Kebudayaan dan Pariwisata Kabupaten Rote Ndao/ *Culture and Tourism Service of Rote Ndao Regency*

Gambar 7.2
Figures

**Jumlah Wisatawan Mancanegara dan Domestik,
2016-2021**
Number of Foreign and Domestic Visitors , 2016-2021

<https://rotendaokab.bps.go.id>

Sumber/Source: Dinas Kebudayaan dan Pariwisata Kabupaten Rote Ndao/ *Culture and Tourism Service of Rote Ndao Regency*

Tabel
Table 7.1**Jumlah Akomodasi Hotel Menurut Kecamatan, 2021**
Number of Hotel Accomodations by District, 2021

Kecamatan Subdistrict	Hotel Hotel		Kamar Rooms		Tempat Tidur Beds	
	Home Stay Homestay	Melati Melati	Home Stay Homestay	Melati Melati	Home Stay Homestay	Melati Melati
(1)	(2)	(3)	(4)	(5)	(6)	(7)
01. Rote Barat Daya	8	1	8	2	8	2
02. Rote Barat Laut	-	-	-	-	-	-
03. Loaholu	-	-	-	-	-	-
04. Lobalain	4	8	26	137	30	242
05. Rote Tengah	-	-	-	-	-	-
06. Rote Selatan	6	-	6	-	6	-
07. Pantai Baru	-	-	-	-	-	-
08. Rote Timur	10	-	10	-	10	-
09. Landu Leko	4	-	10	-	10	-
10. Rote Barat	-	3	-	197	-	322
11. Ndao Nuse	-	-	-	-	-	-
Kabupaten Rote Ndao						
Rote Ndao Regency						

Catatan/Note: ...

Sumber/Source: Dinas Kebudayaan dan Pariwisata Kabupaten Rote Ndao/ Culture and Tourism Service of Rote Ndao Regency

Tabel
Table 7.2**Jumlah Hotel dan Rumah Makan/Restoran, 2016–2021**
Number of Hotels and Restaurants, 2016–2021

Tahun Years	Hotel Hotel		Rumah Makan Restaurants
	Berbintang Classified	Nonbintang Non Classified	
(1)	(2)	(3)	(4)
2016	-	23	37
2017	-	28	37
2018	-	54	73
2019	-	54	73
2020	-	54	73
2021	-	72	83

Catatan/Note: ...

Sumber/Source: Dinas Kebudayaan dan Pariwisata Kabupaten Rote Ndao/ Culture and Tourism Service of Rote Ndao Regency

Tabel
Table 7.3**Jumlah Wisatawan Mancanegara dan Domestik, 2016-2021**
Number of Foreign and Domestic Visitors , 2016-2021

Tahun Years	Wisatawan Visitors		Jumlah Total
	Mancanegara Foreign	Domestik Domestic	
(1)	(2)	(3)	(4)
2016	1 891	1 399	3 290
2017	1 525	1 585	3 110
2018	2 060	1 801	3 861
2019	2 481	2 507	4 988
2020	96	3 510	3 606
2021	51	7 449	7 500

Catatan/Note: ...

Sumber/Source: Dinas Kebudayaan dan Pariwisata Kabupaten Rote Ndao/ Culture and Tourism Service of Rote Ndao Regency

Tabel
Table 7.4

Obyek Wisata menurut Lokasi, dan Jenis Daya Tarik Obyek Wisata, 2021
Tourists Object by Location, and Type of Tourist Object, 2021

Nama Objek Wisata Tourist Name	Lokasi Location	Jenis Daya Tarik Obyek Wisata Tourist Attraction
(1)	(2)	(3)
Rumah Raja Thie	Desa Oebafok	Situs Bersejarah
Gereja Fiulain	Desa Oebaou	wisata religi dan Sejarah
Pantai Oeseli	Desa Oeseli	Wisata Bahari
Pantai Oebou	Desa Oebou	Wisata Bahari
Pantai Nadana		Wisata Bahari
Pantai Sanama	Desa Oelasin	Wisata Bahari
Danau Tua		Wisata Alam
Pantai Nusa Manuk		Wisata Bahari
Telaga Bidadari	Desa Oeseli	Wisata Alam
Batu Meko	Desa Landu	Wisata Alam
Danau Lalain	Desa Landu	Wisata Alam
Bukit Keluarga	Desa Landu	Wisata Alam
Pantai Pasir Tibul Sarai Inar	Desa Landu	Wisata Alam
Pantai Saraindale	Desa Fuafuni/Pulau Nusamanuk	Wisata Alam
Pantai Nuse Liun	Desa Fuafuni/Pulau Nusamanuk	Wisata Alam
Pulau Burung/Liun	Desa Fuafuni/Pulau Nusamanuk	Wisata Alam
Pantai Sarai Goron	Desa Fuafuni/Pulau Nusamanuk	Wisata Alam
Pantai Boandale	Desa Fuafuni/Pulau Nusamanuk	Wisata Alam
Gua Batu Air	Desa Fuafuni/Pulau Nusamanuk	Wisata Alam
Pantai Nanamo Milun	Desa Fuafuni/Pulau Nusamanuk	Wisata Alam
Mangrove Fimok (Kayaking)	Desa Oeseli	Wisata Alam

Lanjutan Tabel/*Continued Table 7.4*

Nama Objek Wisata Tourist Name	Lokasi Location	Jenis Daya Tarik Obyek Wisata Tourist Attraction
(1)	(2)	(3)
Bukit Signal	Desa Oeseli	Wisata Alam
Spot Diving	Pulau Hilianak	Wisata Alam
Telaga Nirwana	Desa Oeseli	Wisata Alam
Rumah Raja Dengka	Desa Oelua	Wisata Sejarah
Makam Raja Dengka	Desa Oelua	Wisata Sejarah
Budaya HUS	Desa Boni, Nggenioen, Desa Oebela, Desa Oebole, Nafioen	Wisata Budaya
Pantai Oeseda	Desa Daudolu-Manumolo	Wisata Bahari
Pantai Pulau Dengka	Desa Netenaen	Wisata Bahari
Angrowisata Gula Merah	Desa Tualima	Agrowisata
Pantai Tiang Bendera	Desa Baadale	Wisata Bahari dan Sejarah
Tangga Tiga Ratus	Desa Kuli	Wisata Alam, Wisata Minat Khusus, Sejarah
Gereja Tua Menggelama	Kelurahan Namodale	Wisata Sejarah dan Religi
Masjid An-Nur	Kelurahan Metina	Wisata Sejarah dan Religi
Rumah Raja Rote	Kelurahan Namodale	Wisata Sejarah
Pusat Kerajinan Namu Ndao	Kelurahan Namodale	Wisata Budaya dan Minat Khusus
Gua Jepang	Desa Bebalain	Wisata Alam
Pemandian Oemau	Kelurahan Mokdale	Wisata Alam dan Wisata Tirta
Pantai Dombo	Desa Kuli	Wisata Bahari
Situs Meriam Mokdale	Kelurahan Mokdale	Wisata Sejarah
Situs Gedung Peninggalan Bersejarah Residen Onder Ovdeling	Kelurahan Namodale	Wisata Sejarah
Pantai Oelangga	Desa Loleoen	Wisata Alam
Bukit Danau Fulak	Desa Suelain	Wisata Alam

Lanjutan Tabel/*Continued Table 7.4*

Nama Objek Wisata Tourist Name	Lokasi Location	Jenis Daya Tarik Obyek Wisata Tourist Attraction
(1)	(2)	(3)
Air Terjun Oefamba	Desa Kolobolon	Wisata Alam
Angrowisata Buah Naga	Desa Kolobolon	Agrowisata
Pantai Henna	Desa Kolobolon	Wisata Alam
Batu Termanu	Kelurahan ONatali	Wisata Alam, Wisata Minat Khusus, Sejarah
Pantai Sosadale	Desa Ngodimedea	Wisata Bahari
Batu Ofak	Desa Ngodimedea	Wisata Alam dan Sejarah
Danau Peto	Desa Maubesi	Wisata Alam
Oeleak	Desa Ngodimedea	Wisata Alam
Sanilai	Desa Ngodimedea	Wisata Alam
Pantai Leli	Kelurahan Onatali	Wisata Bahari
Mata Air Kaden	Desa Suebela	Wisata Alam dan Wisata Tirta
Pantai Fopo	Kelurahan Onatali	Wisata Bahari
Huta Mangrove	Desa Maubesi	Wisata Alam
Rumah Raja Batu Termanu	Kelurahan Onatali	Wisata Sejarah
Makam Raja Termanu	Kelurahan Onatali	Wisata Sejarah
Kota Musu (Benteng pertahanan Raja Termanu)	Kelurahan Onatali	Wisata Sejarah
Hu Ndao (Markas Palani/Panglima Ndao)	Kelurahan Onatali	Wisata Sejarah
Namoho Aisele Moledame (Tapal Batas kerajaan Termanu dan kerajaan Korbafok	Desa Ngodimedea	Wisata Sejarah
Rumah Adat Pouhuk	Desa Ngodimedea	Wisata Budaya
Batu Bolong Termanu	Kelurahan Onatali	Wisata Budaya
Gua Batu Intan	Desa Inaoe	Wisata Alam
Gua Saina	Desa Dodaek	Wisata Alam

Lanjutan Tabel/*Continued Table 7.4*

Nama Objek Wisata Tourist Name	Lokasi Location	Jenis Daya Tarik Obyek Wisata Tourist Attraction
(1)	(2)	(3)
Gunung Ingulai	Desa Tebole	Wisata Alam
Pantai Tolanamon	Desa Inaoe	Wisata Bahari
Tanjung Nggoolo	Desa Dodaek	Wisata Bahari
Pantai Nasedale	Desa Dodaek	Wisata Bahari
Sailulik	Desa Dodaek	Wisata Bahari
Danau Seda	Desa Tebole	Wisata Alam
Danau Bisak	Desa Inaoe	Wisata Alam
Kota Nituk	Desa Inaoe	Wisata Sejarah
Rumah Adat Satu Tiang	Desa Tebole	Wisata Budaya dan Sejarah
Makam Raja Pena Dethan	Desa Tebole	Wisata Sejarah
Pantai Oebik	Desa Dodaek	Wisata Alam
Pantai Batu Ndao	Desa Tesabela	Wisata Bahari
Benteng Raja Lelenuk	Desa Sonimanu	Wisata Alam dan Sejarah
Letediu	Desa Oeledo	Wisata Alam dan Wisata Minat Khusus
Pantai Nusakdale	Desa Nusakdale	Wisata Bahari
Pantai Oeledo	Desa Oeledo	Wisata Bahari
Pantai Namohodale	Desa Tunganamo	Wisata Bahari
Oeo	Desa Keoen	Wisata Bahari
Nita	Desa Oeledo	Wisata Alam
Benteng Pertahanan	Desa Edalode	Wisata Alam dan Sejarah
Gua Niak (Niak Lean)	Desa Sonimanu	Wisata Alam dan Sejarah
Lea Bauk	Desa Sonimanu	Wisata Alam dan Sejarah
Gua Ngalamon	Desa Lenupetu	Wisata Alam dan Sejarah
Batu Ofak	Desa Sonimanu	Wisata Alam dan Sejarah

Lanjutan Tabel/*Continued Table 7.4*

Nama Objek Wisata Tourist Name	Lokasi Location	Jenis Daya Tarik Obyek Wisata Tourist Attraction
(1)	(2)	(3)
Mariam Tumbuk	Kelurahan Olafulihaa	Wisata Sejarah
Lapan lu Laten (Makam Lapan lu)	Kelurahan Olafulihaa	Wisata Sejarah
Rumah Raja Diu	Desa Keoen	Wisata Sejarah
Bukit Warna Letemasanggolo	Desa Lenupetu	Wisata Alam
Pantai Oesosole	Desa Faifua	Wisata Bahari
Teluk Fei	Desa Mukekuku	Wisata Bahari
Pantai Bajo	Desa Londalusi	Wisata Bahari
Pantai Solokaelutu	Desa Mukekuku	Wisata Bahari
Gunung Lakamola	Desa Lakamola	Wisata Alam dan Wisata Minat Khusus
Rumah Raja Lenggu		Wisata Sejarah
Rumah Raja Sjioen	Desa Faifua	Wisata Sejarah
Benteng Kerajaan Oepao	Desa Faifua	Wisata Sejarah
Rumah Raja Bilba		Wisata Sejarah
Situs Bangkai Pesawat Terbang Teluk Fei	Desa Mukekuku	Wisata Sejarah
Laut Mati	Desa Daiamam	Wisata Bahari dan Alam
Danau Oendui	Desa Daurendale	Wisata Alam
Mulut Seribu	Desa Daiama	Wisata Bahari
Pantai Kainadi	Desa Sotimori	Wisata Bahari dan Sejarah
Pantai Mae'oe	Desa Pukuafu	Wisata Bahari
Tanjung Pukuafu	Desa Pukuafu	Wisata Bahari
Nisita	Desa Daiama	Wisata Sejarah
Pulau Usu	Desa Tenalai	Wisata Bahari
Gua Sarang Burung	Desa Daurendale	Wisata Alam

Lanjutan Tabel/*Continued Table 7.4*

Nama Objek Wisata Tourist Name	Lokasi Location	Jenis Daya Tarik Obyek Wisata Tourist Attraction
(1)	(2)	(3)
Danau Ledulu	Desa Daiama	Wisata Alam
Rumah Raja Johanis	Desa Daurendale	Wisata Sejarah
Gua Supalea	Desa Bolatena	Wisata Alam dan Sejarah
Makam Raja Landu	Desa Sotimori	Wisata Sejarah
Jangkar Tua	Desa Daiama	Wisata Sejarah
Meriam Desa Sotimori	Desa Sotimori	Wisata Sejarah
Pantai Bo'a	Desa Bo'a	Wisata Bahari
Pantai Nemberala	Desa Nemberala	Wisata Bahari
Danau Oehela	Desa Sedeoen	Wisata Alam
Pantai Tongga	Desa Mboeain	Wisata Bahari
Gua Rua Bafa Rua	Desa Oenggaut	Wisata Alam
Gua Tara Ndola	Desa Bo'a	Wisata Alam dan Tirta
Gua Tene Oen	Desa Oenggaut	Wisata Alam dan Tirta
Makam Raja Oenale Ajoeb Giri	Desa Mboeain	Wisata Sejarah
Makam Raja Oenale Simon Mesak Giri	Desa Oenitas	Wisata Sejarah
Makam Raja Delha J D Ndoen	Desa Nemberala	Wisata Sejarah
Makam Raja Delha Ebner Ndoen	Desa Nemberala	Wisata Sejarah
Pantai Pulau Ndo'o		Wisata Bahari
Pantai Pulau Ndao		Wisata Bahari
Pantai Nuse	Desa Nuse	Wisata Bahari
Gua Duyung	Desa Anarae	Wisata Alam
Meriam VOC	Desa Anarae	Wisata Sejarah
Tamana Laut Ndao Nuse	Kawasan Perairan Ndao Nuse	Wisata Bahari
Pandai Emas Anarai	Desa Anarae	Pengrajin Perhiasan

Nama Objek Wisata Tourist Name	Lokasi Location	Jenis Daya Tarik Obyek Wisata Tourist Attraction
(1)	(2)	(3)
Tamana Laut Ndao Nuse	Kawasan Perairan Ndao Nuse	Wisata Bahari
Pandai Emas Anarai	Desa Anarae	Pengrajin Perhiasan
Makam Raja Ndao	Desa Mbali Lendeiki	Wisata Sejarah
Benteng Jepang		Wisata Sejarah
Padang Bunga Janda	Desa Nuse	Wisata Alam
Padang Bunga Duda	Desa Nuse	Wisata Alam
Pantai Lidimu		Wisata Alam
Tapak Batu Kaki Putri		Wisata Sejarah
Danau Lifukuli	Desa Nuse	Wisata Alam
Pasir Timbul	Desa Nuse	Wisata Alam
Mangrove Litanak	Desa Holulai	Wisata Alam
Gua Oekode	Desa Tolama	Wisata Alam

Catatan/Note: ...

Sumber/Source: Dinas Kebudayaan dan Pariwisata Kabupaten Rote Ndao/ *Culture and Tourism Service of Rote Ndao Regency*



TRANSPORTASI DAN KOMUNIKASI
TRANSPORTATION AND COMMUNICATION

<https://rotendaokab.bps.go.id>

PENJELASAN TEKNIS

1. Data transportasi dan komunikasi meliputi:
 - a. Panjang jalan
 - b. Angkutan (darat, laut, udara)
 - c. Pos dan telekomunikasi
2. Data panjang jalan Negara dan jalan provinsi bersumber dari Kementerian Pekerjaan Umum, sedangkan jalan kabupaten/kota bersumber dari Dinas Pekerjaan Umum Kabupaten/Kota.
3. Kendaraan bermotor adalah setiap kendaraan yang digerakkan oleh peralatan teknik yang ada pada kendaraan tersebut, biasanya digunakan untuk angkutan orang atau barang di atas jalan raya selain kendaraan yang berjalan di atas rel. Kendaraan bermotor yang dicatat adalah semua jenis kendaraan kecuali kendaraan bermotor TNI/Polri dan Korps Diplomatik.
4. Kunjungan kapal adalah kapal yang datang di pelabuhan baik untuk berlabuh di perairan maupun bersandar di dermaga.
5. Kantor Pos adalah pemberi pelayanan pengiriman barang, uang, dsb, dari suatu tempat ke tempat yang lain. Pengguna pelayanan biasanya diharuskan menempel perangko yang cukup pada sampul surat, kartu pos, pos wesel, warkat pos, paket dsb. Rumah Pos berfungsi sama seperti kantor pos dan kantor pos pembantu, bedanya rumah

TECHNICAL NOTES

1. *Data on transportations and communications cover:*
 - a. *Length of road*
 - b. *Transportation (land, sea, air)*
 - c. *Post and telecommunication*
2. *Data on the length of state and provincial roads were taken from the Ministry of Public Works, while the regency/city roads data were taken from Regency Public Works Offices.*
3. *Motor vehicles are any kind of vehicles motorized by machine set up in those vehicle. They are usually used for transporting peoples and goods on roads except vehicles moving along a railway line. The data cover all kinds of motor vehicles except those belong to Indonesia Army Force Indonesian State Police and Diplomatic Corps.*
4. *Ships call is a ship arriving at a port either for docking or berthing.*
5. *Post office is an establishment dealing with the delivery of goods, letters, money, etc from one place to another place. Service users usually put postage stamps on the envelope and postcard or are charged with amount of money in obtaining services such as money order, aerogramme package post, etc. A mailing house has the same function as post office and auxiliary*

pos biasanya terletak di daerah terpencil.

post office. It is usually located in remote areas.

<https://rotendaokab.bps.go.id>

ULASAN**DESCRIPTION****Transportasi**

Panjang jalan di kabupaten Rote Ndao tahun 2020 ada 544,54 km. 84,76 persen merupakan jalan yang menjadi wewenang dan tanggung jawab pemerintah kabupaten.

Jumlah kendaraan bermotor setiap tahun bertambah, pada tahun 2020 penambahan paling besar adalah sepeda motor yaitu bertambah 2.018 kendaraan dari tahun sebelumnya.

Selain transportasi darat yang menghubungkan antar wilayah dalam kabupaten ada juga transportasi laut yang menghubungkan pulau-pulau yang berpenghuni dalam kabupaten. Karena merupakan kabupaten kepulauan maka transportasi yang menghubungkan kabupaten Rote Ndao dengan wilayah lain adalah transportasi laut dan udara yang beroperasi setiap hari. Di kabupaten Rote Ndao ada 1 bandara dan 4 pelabuhan laut yaitu Pelabuhan Ba'a, Pantai Baru, Papela dan Pelabuhan Ndao. Pada Tahun 2020 pelabuhan yang paling banyak menerima kunjungan dan melayani keberangkatan adalah pelabuhan Ba'a.

Komunikasi

Pelanggan telepon pada tahun 2020 berjumlah 1.149 dimana 610 merupakan pelanggan dari instansi pemerintah dan sisanya adalah pelanggan rumah tangga/perusahaan swasta.

Transportation

The length of the road in Rote Ndao Regency in 2020 are 544.54 km. 84.76 percent were being authority and responsibility by the governments of Rote ndao regency.

The number of motor vehicles is increasing every year, in 2020 the biggest increase is motorcycles, which is increasing by 2.018 vehicles from the previous year.

To connects between regions within the district used land and sea transportation. Air and sea transportation used to connected Rote Ndao regency with other regency and there were 1 airport and 4 seaports that is Ba'a, Pantai Baru, Papela and Ndao Port. In 2020, the port that received most visits and served departures was Ba'a port.

Communication

There were 1.149 cable telephone customers 610 customers were corporation and the rest were household customers / private companies.

Gambar 8.1 **Panjang Jalan Menurut Kondisi Jalan di Kabupaten Rote Ndao (km), 2021**
Length of Roads by Condition of Roads in Rote Ndao Regency (km), 2021



Gambar 8.1

Sumber/Source:

Gambar
Figures 8.2

Jumlah Kunjungan Kapal Laut pada Setiap Pelabuhan Laut di Kabupaten Rote Ndao, 2021
Number of Ships Calls in Every Port by Type of Cruise in Rote Ndao Regency, 2021



Sumber/Source :

8.1 TRANSPORTASI TRANSPORTATION

Tabel 8.1.1 Panjang Jalan¹ Menurut Tingkat Kewenangan Pemerintahan di Kabupaten Rote Ndao (km), 2019–2021
Table 8.1.1 Length of Roads¹ by Level of Government Authority in Rote Ndao Regency (km), 2019–2021

Tingkat Kewenangan Pemerintahan Level of Government Authority	2019	2020	2021
(1)	(2)	(3)	(4)
Negara ² /State ²	56,70	56,70	
Provinsi/Province	25,95	28,01	
Kabupaten/Kota Regency/Municipality	459,83	459,83	
Jumlah/Total	542,48	544,54	

Catatan/Note: ¹ Data tidak termasuk panjang jalan tol/Excluding toll road

² Berdasarkan Keputusan Menteri Pekerjaan Umum dan Perumahan Rakyat No. 248/KPTS/M/2015/Based on Public Work and Public Housing Ministerial Decree No. 248/KPTS/M/2015

Sumber/Source: Dinas Pekerjaan Umum dan Penataan Ruang Kabupaten Rote Ndao/ Public Works and Spatial Planning Service of Rote Ndao Regency

Tabel 8.1.2 Panjang Jalan Menurut Jenis Permukaan Jalan di Kabupaten Rote Ndao (km), 2019–2021
Table 8.1.2 Length of Roads by Type of Road Surface in Rote Ndao Regency (km), 2019–2021

Jenis Permukaan Jalan Type of Road Surface	2019	2020	2021
(1)	(2)	(3)	(4)
Aspal/Paved	314,745	232,095	
Kerikil/Gravel	217,638	217,368	
Tanah/Soil	9,82	9,820	
Lainnya/Others	-	0,55	
Jumlah/Total	542,203	459,833	

Catatan/Note: ...

Sumber/Source: Dinas Pekerjaan Umum dan Penataan Ruang Kabupaten Rote Ndao/ Public Works and Spatial Planning Service of Rote Ndao Regency

Tabel 8.1.3 Panjang Jalan Menurut Kondisi Jalan di Kabupaten Rote Ndao (km), 2019–2021
Length of Roads by Condition of Roads in Rote Ndao Regency (km), 2019–2021

Kondisi Jalan Condition of Roads	2019	2020	2021
(1)	(2)	(3)	(4)
Baik/Good	209,375	152,675	
Sedang/Moderate	21,260	21,260	
Rusak/Damage	58,710	58,710	
Rusak Berat/Severely Damage	227,188	227,188	
Jumlah/Total	544,54	516,533	

Catatan/Note: ...

Sumber/Source: Dinas Pekerjaan Umum dan Penataan Ruang Kabupaten Rote Ndao/ Public Works and Spatial Planning Service of Rote Ndao Regency

Tabel 8.1.4 Jumlah Kendaraan Bermotor Menurut Jenis Kendaraan di Kabupaten Rote Ndao (unit), 2021
Number of Motor Vehicles by Type of Vehicle in Rote Ndao Regency (Unit), 2021

Kondisi Jalan Condition of Roads	Tidak Umum private vehicle (Plat Hitam)	Umum public Transportation (Plat Kuning)	Dinas Official vehicles (Plat Merah)	Jumlah Total
(1)	(2)	(3)	(4)	(5)
Sedan, Jeep dan Bus	620	60	131	811
Pick Up dan Truk	675	285	68	1 028
Sepeda Motor/Motorcycle	11 494	-	1 069	12 563
Alat Berat/Besar	80	-	11	91

Catatan/Note: ...

Sumber/Source: UPT Pendapatan, Pengelola Keuangan dan Aset Daerah Wilayah Kabupaten Rote Ndao / UPT Finance Bureau of first stage Secretary of Rote Ndao Regency

Tabel 8.1.5 Jumlah Kunjungan Kapal Laut pada Setiap Pelabuhan Laut di Kabupaten Rote Ndao, 2021
Table 8.1.5 *Number of Ships Calls in Every Port by Type of Cruise in Rote Ndao Regency, 2021*

	Pelabuhan Laut Port	Datang Arrival	Berangkat Departure
	(1)	(2)	(3)
1.	Ba'a/Ba'a	342	342
2.	Papela/Papela	16	16
3.	Ndao/Ndao	74	74
4.	Pantai Baru/Pantai Baru	785	785
5.	Batutua/Batutua	60	60
	Jumlah/Total	1 227	1 227

Catatan/Note: ...

Sumber/Source: Kantor Pelabuhan Laut Kabupaten Rote Ndao / *Public Works and Spatial Planning Service of Rote Ndao Regency*

Tabel 8.1.6
Table

Jumlah Penumpang Kapal Laut pada Setiap Pelabuhan Laut di Kabupaten Rote Ndao, 2021
Number of Ship Passengers in Every Port by Type of Cruise in Rote Ndao Regency, 2021

	Pelabuhan Laut Port	Datang Arrival	Berangkat Departure
	(1)	(2)	(3)
1.	Ba'a/Ba'a	15 856	17 046
2.	Papela/Papela	1 063	1 268
3.	Ndao/Ndao	801	836
4.	Pantai Baru/Pantai Baru	59 444	52 725
5.	Batutua/Batutua	480	415
	Jumlah/Total	77 649	72 290

Catatan/Note: ...

Sumber/Source: Kantor Pelabuhan Laut Kabupaten Rote Ndao / *Public Works and Spatial Planning Service of Rote Ndao Regency*

Tabel 8.1.7 Volume Bongkar Muat Barang dan Hewan pada Setiap Pelabuhan Laut di Kabupaten Rote Ndao, 2021
Volume of Loaded/Unloaded Cargo and Cattle in Rote Ndao Regency by Port, 2021

Pelabuhan Laut <i>Port</i>	Barang (ton) <i>Cargo</i>		Hewan (ekor) <i>Cattle</i>	
	Bongkar <i>Unloaded</i>	Muat <i>Loaded</i>	Bongkar <i>Unloaded</i>	Muat <i>Loaded</i>
(1)	(2)	(3)	(4)	(5)
1. Ba'a/Ba'a	26 029	720	-	164
2. Papela/Papela	227	-	-	-
3. Ndao/Ndao	202	202	-	-
4. Pantai Baru/Pantai Baru	21 342	17 262	-	20
5. Batutua/Batutua	12 857	846	-	818
Jumlah/Total	60 657	19 030	-	1 002

Catatan/Note: ...

Sumber/Source: Kantor Pelabuhan Laut Kabupaten Rote Ndao / *Public Works and Spatial Planning Service of Rote Ndao Regency*

Tabel 8.1.8
Table

Banyaknya Perjalanan, Arus Penumpang, Kendaraan dan Barang Melalui Angkutan Penyeberangan Ferry pada Pelabuhan Penyeberangan Pantai Baru di Kabupaten Rote Ndao, 2021
Number of Ferries Trip, Passangers, Vehicles and Cargo by Pantai Baru Port in Rote Ndao Regency, 2021

Uraian Description	Lintasan Penyeberangan Port	
	Kupang-Rote	Rote-Kupang
(1)	(2)	(3)
1. Perjalanan/Trip	785	785
2. Penumpang/Passangers (Orang/People)	59 444	52 772
3. Kendaraan/Vehicles		
a. Kendaraan Roda 2/2 wheel	19 169	17 667
b. Kendaraan Roda 4/4 wheel	2 739	2 453
c. Kendaraan Roda 6/6 wheel	4 728	4 679
d. Alat Berat/Heavy Equipment	29	60
4. Barang/Cargo (ton)	4 046	189

Catatan/Note: ...

Sumber/Source: PT. ASDP Cabang Rote Ndao / State-Owned River, Lake and Ferry Service Company of Rote Ndao Branch

Tabel 8.1.9 Banyaknya Perjalanan, Arus Penumpang, Kendaraan dan Barang Melalui Angkutan Penyeberangan Ferry pada Pelabuhan Penyeberangan Batutua di Kabupaten Rote Ndao, 2021
Number of Ferries Trip, Passangers, Vehicles and Cargo by Batutua Port in Rote Ndao Regency, 2021

Uraian Description	Lintasan Penyeberangan Port	
	Kupang-Rote	Rote-Kupang
(1)	(2)	(3)
1. Perjalanan/Trip	60	60
2. Penumpang/Passangers (Orang/People)	480	415
3. Kendaraan/Vehicles		
a. Kendaraan Roda 2/2 wheel	54	39
b. Kendaraan Roda 4/4 wheel	-	-
c. Kendaraan Roda 6/6 wheel	-	-
d. Alat Berat/Heavy Equipment	-	-
4. Barang/Cargo (ton)	12 852	842

Catatan/Note: ...

Sumber/Source: PT. ASDP Cabang Rote Ndao / State-Owned River, Lake and Ferry Service Company of Rote Ndao Branch

Tabel
Table 8.1.10

**Jumlah Kunjungan dan Penumpang Angkutan
Penyeberangan Ferry yang Naik dan Turun Pada
Pelabuhan Penyeberangan Pantai Baru di Kabupaten Rote
Ndao Menurut Bulan, 2019**
*Number of Ferries Visiting and Ferries' Passengers
Embarking and Disembarking in Port of Pantai Baru-Rote
Ndao Regency by Month, 2019*

Bulan Month	Jumlah Kunjungan Number of Visits	Jumlah Penumpang Number of Passengers	
		Datang Arrival	Berangkat Departure
(1)	(2)	(3)	(4)
Januari/January	52	4 687	5 148
Februari/February	51	1 333	1 494
Maret/March	74	3 418	2 729
April/April	50	3 563	2 564
Mei/May	44	4 727	2 227
Juni/June	60	7 629	4 674
Juli/July	68	5 454	4 774
Agustus/August	70	5 140	4 663
September/September	88	4 790	5 244
Oktober/October	92	7 516	8 585
November/November	74	5 275	6 079
Desember/December	62	5 912	4 544
Jumlah/Total	785	59 444	52 725

Catatan/Note: ...

Sumber/Source: PT. ASDP Cabang Rote Ndao / State-Owned River, Lake and Ferry Service Company of Rote Ndao Branch

Tabel 8.1.11 Banyaknya Pesawat dan Penumpang yang Datang dan Berangkat melalui Pelabuhan Udara Lekunik di Kabupaten Rote Ndao, 2020-2021
Number of Arrival and Departure Airplanes via D. C. Saudale Airport in Rote Ndao Regency 2020-2021

Uraian Description	2020		2021	
	Datang Arrived	Berangkat Departed	Datang Arrived	Berangkat Departed
(1)	(2)	(3)	(4)	(5)
1. Kunjungan Pesawat	298	300	463	463
2. Penumpang	13 552	14 870	12 229	12 803

Catatan/Note: ...

Sumber/Source: Bandar Udara D.C. Saudale / D.C. Saudale Airport

Tabel
Table 8.1.12

**Volume Bongkar Muat Bagasi dan Kargo Melalui
Pelabuhan Udara Lekunik di Kabupaten Rote Ndao,
2020-2021**
**Volume of Loaded and Unloaded Airplane Cargoes via
D. C. Saudale Airport, 2020 -2021**

Uraian Description	2020		2021	
	Datang Arrived	Berangkat Departed	Datang Arrived	Berangkat Departed
(1)	(2)	(3)	(4)	(5)
1. Bagasi	20 071	17 629	27 668	22 649
2. Kargo	11 756	3 865	18 908	7 910

Catatan/Note: ...

Sumber/Source: Bandar Udara D.C. Saudale / D.C. Saudale Airport

8.2 KOMUNIKASI COMMUNICATION

Tabel 8.2.1 Jumlah Kantor Pos Pembantu Menurut Kecamatan di Kabupaten Rote Ndao, 2018–2021
Number of Post Offices Subsidiaries by Subdistrict in Rote Ndao Regency, 2018–2021

Kecamatan <i>District</i>	2018	2019	2020	2021
(1)	(2)	(3)	(4)	(5)
01. Rote Barat Daya	1	1	1	1
02. Rote Barat Laut	-	-	-	-
03. Loaholu	-	-	-	-
04. Lobalain	1	1	1	1
05. Rote Tengah	-	-	-	-
06. Rote Selatan	-	-	-	-
07. Pantai Baru	1	1	1	1
08. Rote Timur	1	1	1	1
09. Landu Leko	-	-	-	-
10. Rote Barat	1	1	1	1
11. Ndao Nuse	-	-	-	-
Kabupaten Rote Ndao <i>Rote Ndao Regency</i>	5	5	5	5

Catatan/Note: ...

Sumber/Source: PT Pos Indonesia Cabang Rote Ndao / Pos Indonesia of Rote Ndao Branchrt

Tabel
Table 8.2.2**Jumlah Surat Pos, Paket Pos, dan Wesel Pos yang Dikirim dan Diterima di Kabupaten Rote Ndao, 2021**
Number of Letter Post, Parcel Post and Postal Money Order in Rote Ndao Regency, 2021

Jenis Pos Post Type	Satuan Unit	Dikirim Delivered	Diterima Received
(1)	(2)	(3)	(4)
I. Surat Pos/Letter Post			
a. Dalam Negeri/Domestic			
• Biasa/Regular	Lembar		
• Tercatat/Registered	Lembar		
• Kilat Biasa/Regular Express	Lembar		
• Kilat Khusus/Special Delivery	Lembar		
• Kilat Tercatat/Registered Express	Lembar		
• Faksimile/Faxmail	Lembar		
b. Luar Negeri/Foreign			
• Biasa/Regular	Lembar		
• Tercatat/Registered	Lembar		
II. Paket Pos/Parcel Post			
a. Dalam Negeri/Domestic			
	Koli		
b. Luar Negeri/Foreign			
	Kg		
III. Wesel Pos/Postal Money Order			
a. Dikirim/Delivered			
	Juta Rupiah		
b. Dibayar/Paid			
	Juta Rupiah		

Catatan/Note: ...

Sumber/Source: PT Pos Indonesia Cabang Rote Ndao / Pos Indonesia of Rote Ndao Branchrt

Tabel 8.2.3 **Jumlah Pelanggan Telepon menurut Pengguna di Kabupaten Rote Ndao, 2010-2021**
Number of Telephone Costumers in Rote Ndao Regency, 2010-2021

Tahun Year	Pelanggan / Costumers		
	Pemerintah Government	Swasta Private	Jumlah Total
(1)	(2)	(3)	(4)
2009	358	131	489
2010	364	139	503
2011	368	144	512
2012	369	144	513
2013	378	144	522
2014	379	146	525
2015	380	148	528
2016	383	149	532
2017	391	151	542
2018	391	162	553
2019	520	220	740
2020	610	539	1 149
2021			

Catatan/Note: ...

Sumber/Source: PT Telkom Cabang Rote Ndao / Semi-Privatized Government-Owned Telecommunication Company of Rote Ndao Branch

Tabel
Table 8.2.4

Jumlah Provider menurut kecamatan di Kabupaten Rote Ndao 2021
Number of Provider in Rote Ndao Regency, 2021

Kecamatan <i>District</i>	Provider/Provider			
	Telkomsel	Telkom	XL	Indosat
(1)	(2)	(3)	(4)	(5)
01. Rote Barat Daya	5	-	-	-
02. Rote Barat Laut	3	-	2	1
03. Loaholu	1	-	-	-
04. Lobalain	9	2	4	1
05. Rote Tengah	3	-	2	-
06. Rote Selatan	1	-	-	-
07. Pantai Baru	4	-	-	-
08. Rote Timur	3	-	-	-
09. Landu Leko	2	-	-	-
10. Rote Barat	3	-	-	-
11. Ndao Nuse	1	-	-	-
Kabupaten Rote Ndao Rote Ndao Regency	35	2	8	2

Catatan/Note: ...

Sumber/Source: Dinas Komunikasi, Informatika, Statistik dan Persandian

Tabel 8.2.5 **Jumlah BTS menurut kecamatan di Kabupaten Rote Ndao 2021**
Table 8.2.5 **Number of Base Transceiver Station in Rote Ndao Regency, 2021**

Kecamatan <i>District</i>	Jumlah BTS <i>Number of Base Transceiver Station</i>
(1)	(2)
01. Rote Barat Daya	6
02. Rote Barat Laut	7
03. Loaholu	1
04. Lobalain	18
05. Rote Tengah	6
06. Rote Selatan	2
07. Pantai Baru	5
08. Rote Timur	6
09. Landu Leko	2
10. Rote Barat	3
11. Ndao Nuse	1
Kabupaten Rote Ndao <i>Rote Ndao Regency</i>	57

Catatan/Note: ...

Sumber/Source: Dinas Komunikasi, Informatika, Statistik dan Persandian



PERBANKAN, KOPERASI, DAN HARGA-HARGA
BANKING, COOPERATIVE, AND PRICES

<https://rotendaokab.bps.go.id>

PENJELASAN TEKNIS

1. Koperasi adalah usaha yang beranggotakan orang-seorang atau badan hukum koperasi dengan melandaskan kegiatannya berdasarkan prinsip Koperasi sekaligus sebagai gerakan ekonomi rakyat yang berdasar atas asas kekeluargaan.
2. Data harga yang disajikan meliputi:
 - a. Indeks Harga Konsumen (IHK) dan laju inflasi
 - b. Rata-rata harga eceran Sembilan Bahan Pokok di beberapa pasar di Kabupaten Rote Ndao
3. Harga eceran Sembilan bahan makanan pokok diolah dari hasil survey Harga Konsumen BPS di beberapa pasar pada 15 komoditas.

TECHNICAL NOTES

1. *Cooperative is a business entity with the members of people or cooperative corporate bodies with activities are based on the cooperative principles as a form of public economy based on family principle.*
2. *Price statistics cover:*
 - a. *Consumer Price Index (CPI) and inflation rates*
 - b. *Retail prices Average of Nine Essential in several traditional market .*
3. *The retail prices of Nine Essentialare compiled from the monthly price survey conducted by the BPS-Statistics Indonesia in several traditional market for the purpose of this publication, are limited to 15 commodities.*

ULASAN**DESCRIPTION****Koperasi**

Jumlah koperasi di kabupaten Rote Ndao pada tahun 2020 ada 203 unit, 28,57 persen ada di kecamatan Lobalain. Pada tahun 2020 ada tambahan 16 koperasi yang terdaftar dan berbadan hukum semuanya di kecamatan Rote Barat Laut.

Harga

Bahan makanan dengan harga yang relatif stabil adalah beras, sedangkan komoditas yang sering mengalami perubahan harga signifikan setiap bulan adalah cabe rawit dan bawang putih. Harga cabe merah rawit paling tinggi Rp. 70.000,00 pada bulan agustus sedangkan paling rendah Rp.38.000,00 pada bulan januari dan desember. Harga bawang putih paling mahal pada bulan mei yaitu Rp. 45.000,00.

Cooperative

The number of cooperatives in Rote Ndao Regency in 2020 is 203 units, 28,57 percent were in Lobalain district. In 2020 there were 16 new cooperatives registered and all of from Rote Barat Laut district.


Price

A foodstuff with a relatively stable price was rice, the commodities that frequently experience significant price changes every month were cayenne pepper and garlic. The highest price of cayenne pepper was Rp. 70,000.00 in August and lowest was Rp. 38,000.00 in January and December. The most expensive price of garlic in May is Rp. 45,000.00.

Gambar
Figures

9.1

Jumlah Koperasi Aktif Menurut Kecamatan, 2020
Number of Active Cooperative by District in Rote Ndao
Regency, 2020



Gambar 9.1

Sumber/Source :

Gambar
Figures 9.2

Harga Eceran Beberapa Jenis Barang Menurut Bulan di Kabupaten Rote Ndao (Ribu rupiah), 2020



Gambar 9.1

9.1 KOPERASI COOPERATIVE

Tabel 9.1.1 Jumlah Koperasi Aktif Menurut Kecamatan di Kabupaten Rote Ndao, 2018–2021
Number of Active Cooperative by Subdistrict in Rote Ndao Regency, 2018–2021

Kecamatan <i>District</i>	2018	2019	2020	2021
(1)	(2)	(3)	(4)	(5)
01. Rote Barat Daya	19	20	17	17
02. Rote Barat Laut	17	20	38	45
03. Loaholu	-	-	-	-
04. Lobalain	67	70	58	67
05. Rote Tengah	12	13	11	10
06. Rote Selatan	21	21	6	6
07. Pantai Baru	19	20	22	20
08. Rote Timur	22	22	28	20
09. Landu Leko	8	8	7	4
10. Rote Barat	12	12	13	10
11. Ndao Nuse	5	5	2	4
Kabupaten Rote Ndao <i>Rote Ndao Regency</i>	202	211	203	203

Sumber/Source : Dinas Koperasi, Usaha Kecil dan Menengah, Perindustrian dan Perdagangan Kabupaten Rote Ndao
Cooperative, Micro small and Medium Enterprises, Industry and Trade Service of Rote Ndao Regency Rote Ndao Regency

Tabel
Table 9.1.2**Jumlah Koperasi Menurut Jenis Koperasi dan Kecamatan di Kabupaten Rote Ndao, 2021**
Number of Cooperative by Kind of Cooperative and Subdistrict in Rote Ndao Regency, 2021

Kecamatan Subdistrict	Jenis Koperasi/ Kind of Cooperative					Jumlah Total
	KUD	KPRI	KOPKAR	KOPPAS	Lainnya Other	
(1)	(2)	(3)	(4)	(5)	(6)	(7)
01. Rote Barat Daya	2	-	-	-	15	17
02. Rote Barat Laut	1	-	-	-	44	45
03. Loaholu	-	-	-	-	-	-
04. Lobalain	1	6	1	-	59	67
05. Rote Tengah	-	1	-	-	9	10
06. Rote Selatan	1	-	-	-	5	6
07. Pantai Baru	1	-	-	-	19	20
08. Rote Timur	1	-	-	-	19	20
09. Landu Leko	-	-	-	-	4	4
10. Rote Barat	-	-	-	-	10	10
11. Ndao Nuse	-	-	-	-	4	4
Kabupaten Rote Ndao Rote Ndao Regency	7	7	1	-	188	203

Sumber/Source : Dinas Koperasi, Usaha Kecil dan Menengah, Perindustrian dan Perdagangan Kabupaten Rote Ndao
Cooperative, Micro small and Medium Enterprises, Industry and Trade Service of Rote Ndao Regency Rote Ndao Regency

9.2 HARGA PRICE

Tabel 9.2 Harga Eceran Beberapa Jenis Barang Menurut Bulan di Kabupaten Rote Ndao (Ribu rupiah), 2021
Retail Price of Some Strategic Commodities by Month in Rote Ndao Regency (thousand rupiahs), 2021

Jenis Komoditi Commodity	Satuan Unit	Jan	Feb	Mar	Apr	Mei	Jun
(1)	(2)	(3)	(4)	(5)	(6)	(7)	(8)
Beras	kg						
Bawang Merah	kg						
Bawang Putih	kg						
Cabe Merah	kg						
Cabe Rawit	kg						
Daging Ayam Ras	kg						
Daging Babi	kg						
Daging Sapi	kg						
Telur Ayam Ras	butir						
Ikan	kg						
Susu Bubuk	sachet						
Susu kental Manis	Kaleng						
Gula Pasir	kg						
Garam	kg						
Minyak Goreng	liter						
Sabun Mandi	buah						
Sabun Cuci	kg						
Minyak Tanah	liter						

Lanjutan Tabel/*Continued Table 9.2*

Jenis Komoditi Commodity	Satuan Unit	Jul	Ags	Sep	Okt	Nov	Des
(1)	(2)	(3)	(4)	(5)	(6)	(7)	(8)
Beras	kg						
Bawang Merah	kg						
Bawang Putih	kg						
Cabe Merah	kg						
Cabe Rawit	kg						
Daging Ayam Ras	kg						
Daging Babi	kg						
Daging Sapi	kg						
Telur Ayam Ras	butir						
Ikan	kg						
Susu Bubuk	sachet						
Susu kental Manis	Kaleng						
Gula Pasir	kg						
Garam	kg						
Minyak Goreng	liter						
Sabun Mandi	buah						
Sabun Cuci	kg						
Minyak Tanah	liter						



PENGELUARAN PENDUDUK
POPULATION EXPENDITURE

<https://rotendaokab.bps.go.id>

PENJELASAN TEKNIS

1. Data pengeluaran dan konsumsi penduduk menurut kelompok barang diperoleh dari Survei Sosial Ekonomi Nasional (Susenas) BPS tahun 2019-2020, yang mencakup semua provinsi di Indonesia.
2. Data konsumsi/pengeluaran yang dikumpulkan pada Susenas panel dibagi menjadi dua kelompok yaitu konsumsi makanan dan bukan makanan.
3. Konsumsi/pengeluaran makanan dirinci menjadi 215 komoditi, masing-masing dikumpulkan data kuantitas dan nilainya.
4. Untuk konsumsi bukan makanan pada umumnya yang dikumpulkan hanya data nilainya, kecuali untuk beberapa jenis pengeluaran tertentu, seperti penggunaan listrik, air, gas, dan bahan bakar minyak (BBM) yang juga dikumpulkan kuantitasnya..

TECHNICAL NOTES

1. *Data on consumer expenditure and consumption by commodity group of expenditure are obtained from the 2020 National Socio-Economic Survey (Susenas), which covers all provinces in Indonesia.*
2. *The data of consumption/expenditure collected in Susenas Panel are divided into two groups, namely food and non-food consumption.*
3. *Consumption/expenditure on food covers 215 commodities, both quantity data and values are collected.*
4. *For consumption of non-food, the data collected in general are only their values, except for certain types of expenditure, such as electricity, water, gas, fuel, which are also collected for their quantity data.*

ULASAN

Masih terdapat sekitar 18,14 persen rumah tangga di Rote tahun 2020, yang memiliki pengeluaran antara Rp.200.000-Rp.299.999 per kapita per bulan. Di Rote, kelompok rumah tangga dengan pengeluaran Rp.300.000-Rp.499.999 per kapita per bulan merupakan yang terbanyak dengan 33,96 persen.

Pengeluaran rata-rata per kapita per bulan untuk kelompok makanan adalah Rp339.814 dan kelompok bukan makanan Rp 303.859. Dari kelompok makanan, pengeluaran terbesar berturut-turut adalah padi-padian dengan nilai Rp 98.289, makanan dan minuman jadi dengan nilai Rp 54.444, dan ikan dengan nilai Rp 40.469. Dari kelompok bukan makanan, yang terbesar adalah pengeluaran untuk perumahan dan fasilitas rumah tangga dengan nilai Rp167.670.

DESCRIPTION

In 2020, There was around 18,14 percent of households in Rote that had expenditure group between Rp 200.000 to Rp 299.999 per capita monthly. In Rote, household with expenditure group of Rp 300.000-Rp 499.999 per capita per month had the biggest share with 33,96 percent.

Average expenditure per capita per month for food group was Rp 339.814 and non food group was Rp 303.859. Among the food group, the highest expenditure were Cereals (Rp 98.289), followed by Prepared food and beverages (Rp54.444), and fish (Rp 40.469). From the non food group, the highest expenditure was for housing and household goods with Rp 167.670 per month per capita.

Gambar
Figures

10.1

Persentase Pengeluaran per Kapita Sebulan Menurut Kelompok Komoditas di Kabupaten Rote Ndao, 2021
Percentage of Monthly Expenditure per Capita by Commodity Group in Rote Ndao Regency, 2021



Gambar 10.1

Sumber/Source :

Tabel
Table 10.1

**Rata-rata Pengeluaran per Kapita Sebulan Menurut
Kelompok Komoditas (rupiah) di Kabupaten Rote Ndao,
2020 dan 2021**
*Monthly Average Expenditure per Capita by Commodity
Group (rupiahs) in Rote Ndao Regency, 2020 and 2021*

Kelompok Komoditas/Commodity Group	2020	2021
(1)	(2)	(3)
Makanan/Food		
Padi-padian/Cereals	102 963	109 700
Umbi-umbian/Tubers	665	1 689
Ikan/udang/cumi/kerang/Fish/shrimp/common squid/shells	48 495	56 279
Daging/Meat	26 148	23 855
Telur dan susu/Eggs and milk	22 469	19 692
Sayur-sayuran/Vegetables	36 803	46 065
Kacang-kacangan/Legumes	5 142	7 576
Buah-buahan/Fruits	5 887	6 104
Minyak dan kelapa/Oil and coconut	10 552	12 776
Bahan minuman/Beverage stuffs	24 808	27 040
Bumbu-bumbuan/Spices	5 665	6 866
Konsumsi lainnya/Miscellaneous food items	4 394	5 490
Makanan dan minuman jadi/Prepared food and beverages	71 967	38 349
Rokok/Cigarettes	32 910	38 402
Jumlah makanan/Total food	398 868	399 882
Bukan makanan/Non-food		
Perumahan dan fasilitas rumah tangga/Housing and household facilities	170 679	194 366
Aneka komoditas dan jasa/Goods and services	67 367	64 640
Pakaian, alas kaki, dan tutup kepala/Clothing, footwear, and headgear	17 243	14 234
Komoditas tahan lama/Durable goods	41 262	40 012
Pajak, pungutan, dan asuransi/Taxes and insurance	25 082	21 508
Keperluan pesta dan upacara/kenduri/Parties and ceremonies	4 252	12 103
Jumlah bukan makanan/Total non-food	325 885	346 863
Jumlah/Total	724 753	746 745

Catatan/Note: ...

Sumber/Source: BPS, Survei Sosial Ekonomi Nasional (Susenas) Maret/BPS-Statistics Indonesia, National Socioeconomic Survey March

Tabel
Table 10.2

Persentase Pengeluaran per Kapita Sebulan Menurut Kelompok Komoditas di Kabupaten Rote Ndao, 2020 dan 2021
Percentage of Monthly Expenditure per Capita by Commodity Group in Rote Ndao Regency, 2020 and 2021

Kelompok Komoditas/Commodity Group	2020	2021
(1)	(2)	(3)
Makanan/Food		
Padi-padian/ <i>Cereals</i>	14,21	14,69
Umbi-umbian/ <i>Tubers</i>	0,09	0,23
Ikan/udang/cumi/kerang/ <i>Fish/shrimp/common squid/shells</i>	6,69	7,54
Daging/ <i>Meat</i>	3,61	3,19
Telur dan susu/ <i>Eggs and milk</i>	3,10	2,64
Sayur-sayuran/ <i>Vegetables</i>	5,08	6,17
Kacang-kacangan/ <i>Legumes</i>	0,71	1,01
Buah-buahan/ <i>Fruits</i>	0,81	0,82
Minyak dan kelapa/ <i>Oil and coconut</i>	1,46	1,71
Bahan minuman/ <i>Beverage stuffs</i>	3,42	3,62
Bumbu-bumbuan/ <i>Spices</i>	0,78	0,92
Konsumsi lainnya/ <i>Miscellaneous food items</i>	0,61	0,74
Makanan dan minuman jadi/ <i>Prepared food and beverages</i>	9,93	5,14
Rokok/ <i>Cigarettes</i>	4,54	5,14
Jumlah makanan/Total food	55,04	53,55
Bukan makanan/Non-food		
Perumahan dan fasilitas rumah tangga/ <i>Housing and household facilities</i>	23,55	26,03
Aneka komoditas dan jasa/ <i>Goods and services</i>	9,30	8,66
Pakaian, alas kaki, dan tutup kepala/ <i>Clothing, footwear, and headgear</i>	2,38	1,91
Komoditas tahan lama/ <i>Durable goods</i>	5,69	5,36
Pajak, pungutan, dan asuransi/ <i>Taxes and insurance</i>	3,46	2,88
Keperluan pesta dan upacara/kenduri/ <i>Parties and ceremonies</i>	0,59	1,62
Jumlah bukan makanan/Total non-food	44,96	46,45
Jumlah/Total	100	100

Catatan/Note: ...

Sumber/Source: BPS, Survei Sosial Ekonomi Nasional (Susenas) Maret/BPS-Statistics Indonesia, National Socioeconomic Survey March

Tabel
Table 10.3**Persentase Penduduk Menurut Golongan Pengeluaran Per Kapita Sebulan di Kabupaten Rote Ndao, 2021**
Percentage of Population by Per Capita Spending Group a Month in Rote Ndao Regency, 2021

Golongan Pengeluaran Spending Group (Rp)	Persentase Penduduk Percentage of Population
(1)	(2)
< 150 000	
150 000–199 999	
200 000–299 999	
300 000–499 999	
500 000–749 999	
750 000–999 999	
1 000 000–1 499 999	
> 1 500 000	
Jumlah/Total	100,00

Catatan/Note: ...

Sumber/Source: BPS, Survei Sosial Ekonomi Nasional (Susenas) Maret/BPS-Statistics Indonesia, National Socioeconomic Survey March



PERDAGANGAN
TRADE

<https://rotendaokab.bps.go.id>

PENJELASAN TEKNIS

1. Perdagangan atau perniagaan adalah kegiatan tukar menukar barang atau jasa atau keduanya yang berdasarkan kesepakatan bersama bukan pemaksaan. Pada masa awal sebelum uang ditemukan, tukar menukar barang dinamakan barter yaitu menukar barang dengan barang. Pada masa modern perdagangan dilakukan dengan penukaran uang. Setiap barang dinilai dengan sejumlah uang. Pembeli akan menukar barang atau jasa dengan sejumlah uang yang diinginkan penjual. Dalam perdagangan ada orang yang membuat yang disebut produsen. Kejadiannya bernama produksi. Jadi, produksi adalah kegiatan membuat suatu barang. Ada juga yang disebut distribusi. Distribusi adalah kegiatan mengantar barang dari produsen ke konsumen. Konsumen adalah orang yang membeli barang. Konsumsi adalah kegiatan menggunakan barang dari hasil produksi.
2. Pedagang Besar adalah sebuah unit usaha yang membeli dan menjual kembali barang-barang kepada pengecer dan pedagang besar lain.
3. Pedagang Sedang adalah sebuah unit usaha yang membeli dan menjual kembali barang-barang kepada pengecer dan konsumena

TECHNICAL NOTES

1. *Trade or commerce is the activity of exchanging goods or services or both based on mutual agreement, not coercion. In the early days before money was discovered, the exchange of goods was called bartering, namely the exchange of goods for goods. In modern times trading is carried out by exchanging money. Each item is valued by a certain amount of money. The buyer will exchange the goods or services for the amount the seller wants. In commerce there are people who make what are called producers. The activity is called production. So, production is the activity of making an item. There is also something called distribution. Distribution is the activity of delivering goods from producers to consumers. Consumers are people who buy goods. Consumption is the activity of using goods from production.*
2. *Lorem ipsum dolor sit amet, buy and resell goods to retailers and other big traders.*
3. *Medium Traders is a business unit that buy and resell goods to retailers and end customers.*

- akhir.
4. Pedagang kecil adalah pedagang yang kegiatannya berkaitan dengan penjualan barang dan jasa secara langsung pada konsumen akhir untuk kepentingan konsumsi pribadi atau nonbisnis dalam volume eceran/satuan.
 5. Pasar Tradisional adalah pasar yang pelaksanaannya bersifat tradisional tempat bertemunya penjual pembeli, terjadinya kesepakatan harga dan terjadinya transaksi setelah melalui proses tawar-menawar harga.
4. *Small Traders are traders whose activities are related to the sale of goods and services directly to the end consumers for personal consumption or non-business interests in retail volume/unit.*
 5. *Traditional market is a market that implementation traditional meeting place for sellers buyers, the price agreement and the transactions after the process of haggling over the price.*

<https://rotendaokab.id>

ULASAN

Pada tahun 2020 ada 26 PT dan 48 CV dan 223 Koperasi yang berbadan hukum dan terdaftar di Dinas Koperasi, Usaha Kecil dan Menengah, Perindustrian dan Perdagangan Kabupaten Rote Ndao.

Pasar sebagai area tempat jual beli barang dengan jumlah penjual lebih dari satu. Di Kabupaten Rote Ndao ada 32 Pasar, 2 Pasar Harian semua ada di kecamatan Lobalain dan sebagian besar adalah pasar mingguan baik yang beroperasi 1 maupun dua kali dalam seminggu. Dari 32 Pasar ini ada 2 Pasar yang sementara tidak aktif yaitu Pasar Lekona dan Pasar Oendule. Pada tanggal.....

DESCRIPTION

There were 26 PT and 48 CV and 223 Cooperatives that were incorporated and registered in Cooperative, Micro small and Medium Enterprises, Industry and Trade Service of Rote Ndao Regency Rote Ndao Regency.

Market as an area for buying and selling goods with more than one seller. There are 30 Markets, 2 Daily Markets are all in Lobalain district and most are weekly markets, which operate 1 or twice a week. From 30 markets there are 2 markets which were inactive, that are Lekona and Oendule Market.

Gambar
Figures

11.1

**Jumlah Perusahaan Menurut Bentuk Badan Hukum di
Kabupaten Rote Ndao, 2021**
*Number of Establishments by Trade Scale in Rote Ndao
Regency, 2021*



Gambar 11.1

Sumber/Source:

Gambar
Figures

11.2

**Jumlah Pasar Tradisional Menurut Kecamatan di
Kabupaten Rote Ndao, 2021**
*Number of Traditional Markets by Districts in Rote Ndao
Regency, 2021*

Sumber/Source :

Tabel
Table 11.1

**Jumlah Perusahaan Menurut Bentuk Badan Hukum di
Kabupaten Rote Ndao, 2019-2021**
*Number of Establishments by Trade Scale in Rote Ndao
Regency, 2019-2021*

Perusahaan Berbadan Hukum <i>Establishments by trade Scale</i>	2019	2020	2021
(1)	(3)	(4)	(5)
PT	14	26	
CV/Firma	28	48	
Koperasi	202	223	
Perorangan	3	18	
Lainnya	12	1	
Jumlah/Total	259	414	

Catatan/Note: ...

Sumber/Source: Dinas Koperasi, Usaha Kecil dan Menengah, Perindustrian dan Perdagangan Kabupaten Rote Ndao /
Cooperative, Micro small and Medium Enterprises, Industry and Trade Service of Rote Ndao Regency Rote Ndao Regency

Tabel 11.2 Jumlah Pedagang Menurut Kecamatan di Kabupaten Rote Ndao, 2021
Table 11.2 *Number of Traders by District and Scale in Rote Ndao Regency, 2021*

Kecamatan <i>District</i>	Pedagang Besar <i>Big Traders</i>	Pedagang Menengah <i>Medium Traders</i>	Pedagang Kecil <i>Small Traders</i>
(1)	(2)	(3)	(4)
01. Rote Barat Daya	-	70	200
02. Rote Barat Laut	-	68	310
03. Loaholu	-	57	130
04. Lobalain	-	60	120
05. Rote Tengah	-	10	250
06. Rote Selatan	-	20	224
07. Pantai Baru	-	70	300
08. Rote Timur	-	28	250
09. Landu Leko	-	-	112
10. Rote Barat	-	70	200
11. Ndao Nuse	-	-	88
Kabupaten Rote Ndao <i>Rote Ndao Regency</i>	-	453	2184

Sumber/Source : Dinas Koperasi, Usaha Kecil dan Menengah, Perindustrian dan Perdagangan Kabupaten Rote Ndao /
Cooperative, Micro small and Medium Enterprises, Industry and Trade Service of Rote Ndao Regency

Tabel
Table 11.3**Jumlah Sarana Perdagangan Menurut Jenisnya di
Kabupaten Rote Ndao, 2018–2021**
**Number of Trading Facilities by Type of Facility in Rote Ndao
Regency, 2018–2021**

Jenis Sarana Perdagangan <i>Type of Trading Facilities</i>	2018	2019	2020	2021
(1)	(2)	(3)	(4)	(5)
Pasar Umum	1	1	1	
Pasar Desa	29	30	31	
Toko	22	30	36	
Kios	408	228	316	
Warung	-	-	-	
Rumah Makan/Restoran	-	-	-	
Jumlah/Total	460	289	384	

Catatan/Note: ...

Sumber/Source: Dinas Koperasi, Usaha Kecil dan Menengah, Perindustrian dan Perdagangan Kabupaten Rote Ndao /
Cooperative, Micro small and Medium Enterprises, Industry and Trade Service of Rote Ndao Regency Rote Ndao Regency

Tabel 11.4
Table

Penyaluran Komoditas Penting di Kabupaten Rote Ndao (Kg), 2018-2021
Number of Establishments by Business Sector in Rote Ndao Regency, 2018-2021

Uraian Description	Beras Rice		
	2019	2020	2021
(1)	(2)	(3)	(4)
1. Stok Awal Tahun	492 890	77 000	97 751,21
2. Pengadaan Lokal	60 000	10 000	2 7 50
3. Pemasukan dari Kabupaten Lain	1 200 000		1 500 000
4. Pemasukan dari Propinsi Lain	-	97 751,21	-
5. Impor dari Luar Negeri	-	-	-
6. Persediaan	1 752 890	287 701,81	-
7. Penyaluran Lokal	1 451 796	30 070,569	1 537 963,2
8. Penyaluran ke Kabupaten Lain	-	-	-
9. Penyaluran ke Propinsi Lain	-	-	-
10. Ekspor ke Luar Negeri	-	-	-
11. Stok Akhir Tahun	301 094	97 751,21	59 788,01

Sumber/Source : Perum Bulog Kabupaten Rote Ndao / Perum Bulog of Rote Ndao Regency

Tabel
Table 11.3**Jumlah Pasar Tradisional, Jenis Pasar dan Nama Pasar Menurut Kecamatan di Kabupaten Rote Ndao, 2021**
Number of Traditional Markets, Market Type and Name of Market by Districts in Rote Ndao Regency, 2021

Kecamatan District	Jumlah Pasar Number of Traditional Markets	Nama Pasar Name of Traditional Markets	Jenis Pasar Kind of Traditional Markets
010. Rote Barat Daya	5	1. Mbokak	Mingguan
		2. Tudameda	Mingguan
		3. Lakukoen	Mingguan
		4. Oeseli	Mingguan
		5. Sakubatun	Mingguan
020. Rote Barat Laut	2	1. Busalangga	Mingguan
		2. Moal	Mingguan
021. Loaholu	2	1. Oelua	Mingguan
		2. Boni	Mingguan
030. Lobalain	4	1. Tuturkalain	Harian
		2. Metina	Harian
		3. Holoama	-
		4. Kuli	Mingguan
040. Rote Tengah	2	1. Nggodimedda	Mingguan
		2. Oendule	-
041. Rote Selatan	2	1. Oele	Mingguan
		2. Seda	Mingguan

Kecamatan District	Jumlah Pasar Number of Traditional Markets	Nama Pasar Name of Traditional Markets	Jenis Pasar Kind of Traditional Markets
050. Pantai Baru	5	1. Olafuliha'a	Mingguan
		2. Batulilok	Mingguan
		3. Sonimanu	Mingguan
		4. Oeledo	Mingguan
		5. Lekona	Mingguan
060. Rote Timur	4	1. Lalao	Mingguan
		2. Oesuti	Mingguan
		3. Batefalu	Mingguan
		4. Papela	Mingguan
061. Landu Leko	3	1. Daiama	Mingguan
		2. Sotimori	Mingguan
		3. Lifileo	Mingguan
070. Rote Barat	2	1. Oenitas	Mingguan
		2. Sedeoen	Mingguan
071. Ndao Nuse	1	1. Dhaoparoha	Mingguan
Jumlah/Total	32		

Catatan/Note: ...

Sumber/Source: Dinas Koperasi, Usaha Kecil dan Menengah, Perindustrian dan Perdagangan Kabupaten Rote Ndao /
Cooperative, Micro small and Medium Enterprises, Industry and Trade Service of Rote Ndao Regency Rote Ndao Regency



**SISTEM NERACA REGIONAL
SYSTEM OF REGIONAL ACCOUNTS**

<https://rotendaokab.bps.go.id>

PENJELASAN TEKNIS

1. Produk Domestik Regional Bruto (PDRB) menggambarkan kemampuan suatu wilayah untuk menciptakan output (nilai tambah) pada suatu waktu tertentu. Untuk menyusun PDRB digunakan 2 pendekatan yaitu sektoral dan penggunaan. Keduanya menyajikan komposisi data nilai tambah dirinci menurut sumber kegiatan ekonomi (sektoral) dan menurut komponen penggunaannya.
2. Penyajian PDRB menurut sektor dirinci menurut total nilai tambah dari seluruh sektor ekonomi yang mencakup sektor Pertanian; Pertambangan dan Penggalian; Industri Pengolahan; Listrik, Gas dan Air Bersih; Konstruksi; Perdagangan, Restoran dan Hotel; Pengangkutan dan Komunikasi; Lembaga Keuangan; dan Jasa-jasa.
3. PDRB menurut penggunaan dirinci menurut komponen pengeluaran konsumsi rumah tangga (termasuk lembaga nirlaba), pengeluaran konsumsi pemerintah, pembentukan modal tetap bruto, perubahan inventori, ekspor dan impor.
4. Pengeluaran konsumsi rumah tangga mencakup berbagai pengeluaran konsumsi akhir rumah tangga atas barang dan

TECHNICAL NOTES

1. *The basic measure of output arising from economic activity is known as Gross Domestic Regional Product (GDRP) at the regional level (provinces/regencies/municipalities). To compile these statistics, two approaches have been used i.e. "production approach" and "expenditure approach". The first approach is to measure value added produced by various kinds of economic activities, while the second approach is to measure final uses of the country's output.*
2. *GDRP by sector is classified by types of economic activities such as Agriculture; Mining and Quarrying; Manufacturing; Electricity, Gas and Water Supply; Construction; Wholesale and Retail Trade, Restaurants and Hotels; Transport and Communication; Finance, Insurance, Real Estate and Business Services; and other Services.*
3. *GRDP by type of expenditures is classified into: Private consumption expenditure (household and non-profit institution); Government consumption expenditure; Gross fixed capital formation; Changes in inventories; Exports and Imports.*
4. *Household consumption expenditures consist of expenditures incurred by households, which are used for both individual or collective*

jasa untuk memenuhi kebutuhan individu maupun kelompok secara langsung. Pengeluaran rumah tangga di sini mencakup pembelian untuk makanan dan bukan makanan (barang dan jasa) di dalam negeri maupun di luar negeri. Termasuk pula di sini pengeluaran lembaga nir laba yang tujuan usahanya adalah untuk melayani keperluan rumah tangga.

5. Pengeluaran konsumsi pemerintah mencakup pengeluaran pemerintah untuk belanja pegawai, penyusutan maupun belanja barang (termasuk biaya perjalanan, pemeliharaan dan pengeluaran rutin lainnya), baik yang dilakukan oleh pemerintah pusat maupun pemerintah daerah.
6. Pembentukan modal tetap bruto mencakup pengadaan, pembuatan dan pembelian barang modal. Barang modal dimaksud adalah barang-barang yang digunakan untuk proses produksi, tahan lama atau yang mempunyai umur pemakaian lebih dari satu tahun seperti bangunan, mesin-mesin dan alat angkatan. Termasuk pula di sini perbaikan besar (berat) yang sifatnya memperpanjang umur atau mengubah bentuk atau kapasitas barang modal tersebut. Pengeluaran barang modal untuk keperluan militer tidak dicakup disini tetapi digolongkan sebagai

needs. Household consumptions are classified into food and non-food (goods and services) expenditures that may take place in domestic or abroad. Expenditure here include expenditures of Non-profit institutions serving households.

5. *Government consumption expenditures for the compensation of employees, capital consumption (depreciation) and intermediate consumption (including travel allowance, maintenance cost, and other routine expenditures) spent by either central or local government.*
6. *Gross fixed capital formation consists of resident producers acquisitions, less disposals, of fixed assets during a given period plus certain addition to the value of non-produced assets done by the productive activity of producer or institutional units. Fixed assets are tangible and intangible assets production that are used by themselves and repeatedly, or continuously in process of production for more than one year. The expenditure for military purposes are classified as government expenditure not as capital formation.*

pengeluaran pemerintah.

7. Ekspor barang dan jasa merupakan transaksi perdagangan barang dan jasa dari penduduk (residen) ke bukan penduduk (non residen). Impor barang dan jasa adalah transaksi perdagangan dari bukan penduduk ke penduduk. Ekspor dan impor barang terjadi pada saat terjadi perubahan hak kepemilikan barang antara penduduk dengan bukan penduduk (dengan atau tanpa perpindahan fisik barang tersebut).
 8. PDRB maupun agregat turunannya disajikan dalam 2 (dua) versi penilaian, yaitu atas dasar "harga berlaku" dan atas dasar "harga konstan". Disebut sebagai harga berlaku karena seluruh agregat dinilai dengan menggunakan harga pada tahun berjalan, sedangkan harga konstan penilaiannya didasarkan kepada harga satu tahun dasar tertentu. Dalam publikasi di sini digunakan harga tahun 2010 sebagai dasar penilaian.
 9. Laju pertumbuhan PDRB diperoleh dari perhitungan PDRB atas dasar harga konstan. Diperoleh dengan cara mengurangi nilai PDRB pada tahun ke n terhadap nilai pada tahun ke n-1 (tahun sebelumnya), dibagi dengan nilai pada tahun ke n-1, kemudian dikalikan dengan 100 persen. Laju pertumbuhan menunjukkan per-
7. *Exports of goods and services consist of transactions of goods and services from residents to non-residents. Imports of goods and services from non-residents to residents. Exports and imports of goods occur when there are changes in ownership of goods between residents and nonresidents (with or without physical movements of goods across frontiers).*
 8. *GRDP and its aggregations are presented in two forms: at current market prices and at constant base year market prices. In presenting current market prices, all aggregates are valued at current market prices are shown by valuing all aggregates at fixed base year prices. Year of 2010 is used as the base year in this publication.*
 9. *Growth rate of GRDP is derived from GRDP at constant market prices. It is obtained by subtracting the value of BRDP year n with the value of GRDP year n-1 then multiplied by 100 percent. The growth rate of GRDP explains the income growth during the given period.*

kembangan agregat pendapatan dari satu waktu tertentu terhadap waktu sebelumnya.

10. Produk Regional Bruto (PRB) adalah PDRB ditambah dengan pendapatan faktor neto dari luar negeri. Pendapatan faktor neto merupakan pendapatan faktor produksi yang diterima dikurangi dengan pendapatan yang dibayarkan dari/ke luar negeri oleh residen dan non-residen. Pendapatan factor produksi meliputi upah dan gaji, deviden, bunga modal, royalty maupun pendapatan atas factor kepemilikan lainnya.
 11. Produk Regional Neto adalah PDRB dikurangi dengan penyusutan atas ausnya nilai barang modal tetap yang digunakan dalam proses produksi selama satu tahun. Disebut juga sebagai Produk Regional Neto atas dasar harga pasar.
 12. Produk Regional Neto atas dasar biaya faktor adalah Produk Regional Neto atas dasar harga pasar dikurangi dengan pajak tidak langsung neto (pajak tidak langsung dikurangi subsidi). Dengan istilah lain disebut sebagai Pendapatan Regional, yang menggambarkan pendapatan yang benar-benar diterima oleh penduduk Rote Ndao.
 13. 13. Pendapatan Regional per kapita adalah pendapatan regional atau pendapatan
10. *Gross Regional Product is gross regional product plus net factor income from aboard. Net factor incaome is received minus paid incomes due the ownwership of production factor from or to non-residents. This income could be in the form of compensation of employees, dividend, capital interests, royalties and income from other properties factors.*
 11. *Net Regional Product is gross regional product minus the depreciation of fixed capital goods utilited in the process of production in one year. It is also called Net Regional Product at market prices.*
 12. *Net Regional Product at factor costs equals to net regional product at market prices minus net indirect taxes (indirect taxes less subsidies). It is also known as regional income that describes income actually received by NTT residents.*
 13. *13. Per capital regional income is regional income or net regional product at factor costs divided by*

regional neto atas dasar biaya factor dibagi dengan jumlah penduduk pertengahan tahun.

mid-year population.

<https://rotendaokab.bps.go.id>

ULASAN**DESCRIPTION****Produk Domestik Regional Bruto**

Sumbangan terbesar untuk Produk Domestik Regional Bruto (PDRB) menurut Lapangan Usaha atas dasar harga berlaku (ADHB) Rote tahun 2020 adalah dari lapangan usaha Pertanian, Kehutanan dan Perikanan dengan 47,63 persen. Berikutnya adalah dari lapangan usaha Administrasi Pemerintahan, Pertahanan dan Jaminan Sosial Wajib dengan 13,42 persen, Jasa Pendidikan dengan 13,16 persen, dan Perdagangan Besar dan Eceran; Reparasi Mobil dan Sepeda Motor memberi sumbangan 6,67 persen terhadap PDRB ADHB.

Berdasarkan harga konstan 2010, perekonomian Rote pada tahun 2020 mengalami pertumbuhan sebesar 0,3 persen, mengalami penurunan yang signifikan dibandingkan dengan tahun 2019 yaitu sebesar 5,24 persen. Beberapa lapangan usaha pada tahun 2020 mencatat pertumbuhan yang negatif. Pertumbuhan ekonomi tertinggi pada tahun 2020 dicapai oleh lapangan usaha Pengadaan Listrik dan Gas sebesar 25,54 persen.

Gross Regional Domestic Product

The biggest contribution for Gross Regional Domestic Product (GRDP) by Industry at Current Prices of Rote in 2020 was agriculture, forestry and fishing sector (47,63 percent). It was followed by public administration and defense; compulsory social security sector (13,42 percent), Education (13,16), and wholesale and retail trade; repair of motor vehicles and motorcycles sector (6,67 percent).

At constant 2010 price, the economy of Rote in 2020 was 0,3 percent, decreased from 2019 (5,24 percent). Some of industries was recorded that in 2020 experienced negative growths. Electricity and Gas had the highest growth rate of 25,54 percent.

Gambar
Figures

12.1

Distribusi Persentase Produk Domestik Regional Bruto Atas Dasar Harga Berlaku Menurut Lapangan Usaha di Kabupaten Rote Ndao, 2020

Percentage Distribution of Gross Regional Domestic Product at Current Market Prices by Industry in Rote Ndao Regency, 2020



Sumber/Source :

Gambar
Figures

12.2

Laju Pertumbuhan Produk Domestik Regional Bruto Atas Dasar Harga Konstan 2010 di Kabupaten Rote Ndao (persen), 2018–2021

Growth Rate of Gross Regional Domestic Product at 2010 Constant Market Prices in Rote Ndao Regency (percent), 2018–2021



Sumber/Source :

Tabel
Table 12.1.

Produk Domestik Regional Bruto Atas Dasar Harga Berlaku Menurut Lapangan Usaha di Kabupaten Rote Ndao (miliar rupiah), 2017–2021
Gross Regional Domestic Product at Current Market Prices by Industry in Rote Ndao Regency (billion rupiahs), 2017–2021

Lapangan Usaha/Industry	2017	2018	2019	2020	2021
(1)	(2)	(3)	(4)	(5)	(6)
A Pertanian, Kehutanan, dan Perikanan/ <i>Agriculture, Forestry, and Fishing</i>	1 246,00	1 369,43	1 478,60	1 510,32	1 581,77
B Pertambangan dan Penggalian/ <i>Mining and Quarrying</i>	20,52	21,49	22,42	23,02	23,94
C Industri Pengolahan/ <i>Manufacturing</i>	33,22	35,69	38,88	38,55	37,56
D Pengadaan Listrik dan Gas/ <i>Electricity and Gas</i>	1,17	1,29	1,30	1,64	1,78
E Pengadaan Air; Pengelolaan Sampah, Limbah, dan Daur Ulang/ <i>Water Supply; Sewerage, Waste Management, and Remediation Activities</i>	2,30	2,42	2,57	2,74	3,00
F Konstruksi/ <i>Construction</i>	137,96	147,14	157,17	141,00	148,93
G Perdagangan Besar dan Eceran; Reparasi Mobil dan Sepeda Motor/ <i>Wholesale and Retail Trade; Repair of Motor Vehicles and Motorcycles</i>	186,05	198,83	218,22	211,47	224,75
H Transportasi dan Pergudangan/ <i>Transportation and Storage</i>	87,18	96,14	104,60	100,76	104,33
I Penyediaan Akomodasi dan Makan Minum/ <i>Accommodation and Food Service Activities</i>	5,36	6,21	6,49	5,89	6,14
J Informasi dan Komunikasi/ <i>Information and Communication</i>	102,23	110,31	117,75	132,74	134,06

Lanjutan Tabel/*Continued Table* 12.1

Lapangan Usaha/Industry		2017	2018	2019	2020	2021
(1)		(2)	(3)	(4)	(5)	(6)
K	Jasa Keuangan dan Asuransi/ <i>Financial and Insurance Activities</i>	18,24	19,28	20,42	22,31	24,03
L	Real Estat/ <i>Real Estate Activities</i>	29,70	31,50	31,93	31,54	32,84
M,N	Jasa Perusahaan/ <i>Business Activities</i>	2,47	2,59	2,80	1,71	1,53
O	Administrasi Pemerintahan, Pertahanan, dan Jaminan Sosial Wajib/ <i>Public Administration and Defence; Compulsory Social Security</i>	341,00	381,53	431,48	425,74	417,07
P	Jasa Pendidikan/ <i>Education</i>	338,83	371,38	405,28	417,33	419,83
Q	Jasa Kesehatan dan Kegiatan Sosial/ <i>Human Health and Social Work Activities</i>	80,02	85,40	90,56	99,79	109,92
R,S,T,U	Jasa Lainnya/ <i>Other Services Activities</i>	3,03	3,27	3,51	3,19	3,23
Produk Domestik Regional Bruto/<i>Gross Regional Domestic Product</i>		2 635,28	2 883,90	3 133,98	3 169,73	3 274,71

Catatan/Note: ...

Sumber/Source: BPS, berbagai sensus, survei dan sumber lain/*BPS-Statistics Indonesia, various census, survey, and other sources*

Tabel
Table 12.2

Produk Domestik Regional Bruto Atas Dasar Harga Konstan 2010 Menurut Lapangan Usaha di Kabupaten Rote Ndao (miliar rupiah), 2017–2021
Gross Regional Domestic Product at 2010 Constant Market Prices by Industry in Rote Ndao Regency (billion rupiahs), 2017–2021

Lapangan Usaha/Industry	2017	2018	2019	2020	2021
(1)	(2)	(3)	(4)	(5)	(6)
A Pertanian, Kehutanan, dan Perikanan/ <i>Agriculture, Forestry, and Fishing</i>	812,04	853,96	889,56	898,32	928,38
B Pertambangan dan Penggalian/ <i>Mining and Quarrying</i>	13,94	14,41	15,01	15,35	15,86
C Industri Pengolahan/ <i>Manufacturing</i>	22,30	23,19	24,88	23,91	23,24
D Pengadaan Listrik dan Gas/ <i>Electricity and Gas</i>	1,04	1,12	1,13	1,42	1,51
E Pengadaan Air; Pengelolaan Sampah, Limbah, dan Daur Ulang/ <i>Water Supply; Sewerage, Waste Management, and Remediation Activities</i>	1,88	1,95	2,02	2,14	2,29
F Konstruksi/ <i>Construction</i>	97,41	102,13	106,01	95,11	99,20
G Perdagangan Besar dan Eceran; Reparasi Mobil dan Sepeda Motor/ <i>Wholesale and Retail Trade; Repair of Motor Vehicles and Motorcycles</i>	139,21	145,60	155,19	145,67	150,90
H Transportasi dan Pergudangan/ <i>Transportation and Storage</i>	55,56	58,35	62,00	60,52	62,29
I Penyediaan Akomodasi dan Makan Minum/ <i>Accommodation and Food Service Activities</i>	3,05	3,40	3,50	3,18	3,31
J Informasi dan Komunikasi/ <i>Information and Communication</i>	91,89	97,03	102,96	116,96	118,08

Lanjutan Tabel/*Continued Table 12.2*

Lapangan Usaha/Industry		2017	2018	2019	2020	2021
(1)		(2)	(3)	(4)	(5)	(6)
K	Jasa Keuangan dan Asuransi/ <i>Financial and Insurance Activities</i>	13,57	13,83	14,35	15,78	16,26
L	Real Estat/ <i>Real Estate Activities</i>	19,51	20,63	20,72	20,63	21,74
M,N	Jasa Perusahaan/ <i>Business Activities</i>	1,48	1,50	1,52	0,91	0,80
O	Administrasi Pemerintahan, Pertahanan, dan Jaminan Sosial Wajib/ <i>Public Administration and Defence; Compulsory Social Security</i>	238,17	255,80	276,44	272,87	264,06
P	Jasa Pendidikan/ <i>Education</i>	165,30	174,96	184,82	187,74	186,51
Q	Jasa Kesehatan dan Kegiatan Sosial/ <i>Human Health and Social Work Activities</i>	59,36	61,75	65,28	69,11	75,27
R,S,T,U	Jasa Lainnya/ <i>Other Services Activities</i>	1,92	2,05	2,18	1,97	1,97
Produk Domestik Regional Bruto/<i>Gross Regional Domestic Product</i>		1 737,62	1 831,66	1 927,58	1 931,61	1 971,70

Catatan/Note: ...

Sumber/Source: BPS, berbagai sensus, survei dan sumber lain/*BPS-Statistics Indonesia, various census, survey, and other sources*

Tabel
Table 12.3

Distribusi Persentase Produk Domestik Regional Bruto Atas Dasar Harga Berlaku Menurut Lapangan Usaha di Kabupaten Rote Ndao, 2017–2021
Percentage Distribution of Gross Regional Domestic Product at Current Market Prices by Industry in Rote Ndao Regency, 2017–2021

Lapangan Usaha/ <i>Industry</i>	2017	2018	2019	2020	2021
(1)	(2)	(3)	(4)	(5)	(6)
A Pertanian, Kehutanan, dan Perikanan/ <i>Agriculture, Forestry, and Fishing</i>	47,28	47,49	47,18	47,65	48,30
B Pertambangan dan Penggalian/ <i>Mining and Quarrying</i>	0,78	0,75	0,72	0,73	0,73
C Industri Pengolahan/ <i>Manufacturing</i>	1,26	1,24	1,24	1,22	1,15
D Pengadaan Listrik dan Gas/ <i>Electricity and Gas</i>	0,04	0,04	0,04	0,05	0,05
E Pengadaan Air; Pengelolaan Sampah, Limbah, dan Daur Ulang/ <i>Water Supply; Sewerage, Waste Management, and Remediation Activities</i>	0,09	0,08	0,08	0,09	0,09
F Konstruksi/ <i>Construction</i>	5,24	5,10	5,01	4,45	4,55
G Perdagangan Besar dan Eceran; Reparasi Mobil dan Sepeda Motor/ <i>Wholesale and Retail Trade; Repair of Motor Vehicles and Motorcycles</i>	7,06	6,89	6,96	6,67	6,86
H Transportasi dan Pergudangan/ <i>Transportation and Storage</i>	3,31	3,33	3,34	3,18	3,19
I Penyediaan Akomodasi dan Makan Minum/ <i>Accommodation and Food Service Activities</i>	0,20	0,22	0,21	0,19	0,19
J Informasi dan Komunikasi/ <i>Information and Communication</i>	3,88	3,82	3,76	4,19	4,09
K Jasa Keuangan dan Asuransi/ <i>Financial and Insurance Activities</i>	0,69	0,67	0,65	0,70	0,73

Lanjutan Tabel/*Continued Table* 12.3

Lapangan Usaha/ <i>Industry</i>		2017	2018	2019	2020	2021
(1)		(2)	(3)	(4)	(5)	(6)
L	Real Estat/ <i>Real Estate Activities</i>	1,13	1,09	1,02	1,00	1,00
M,N	Jasa Perusahaan/ <i>Business Activities</i>	0,09	0,09	0,09	0,05	0,05
O	Administrasi Pemerintahan, Pertahanan, dan Jaminan Sosial Wajib/ <i>Public Administration and Defence; Compulsory Social Security</i>	12,94	13,23	13,77	13,43	12,74
P	Jasa Pendidikan/ <i>Education</i>	12,86	12,88	12,93	13,17	12,82
Q	Jasa Kesehatan dan Kegiatan Sosial/ <i>Human Health and Social Work Activities</i>	3,04	2,96	2,89	3,15	3,36
R,S,T,U	Jasa Lainnya/ <i>Other Services Activities</i>	0,11	0,11	0,11	0,10	0,10
Produk Domestik Regional Bruto/<i>Gross Regional Domestic Product</i>		100,00	100,00	100,00	100,00	100,00

Catatan/*Note*: ...Sumber/*Source*: BPS, berbagai sensus, survei dan sumber lain/*BPS-Statistics Indonesia, various census, survey, and other sources*

Tabel
Table 12.4

Laju Pertumbuhan Produk Domestik Regional Bruto Atas Dasar Harga Konstan 2010 Menurut Lapangan Usaha di Kabupaten Rote Ndao (persen), 2017–2021
Growth Rate of Gross Regional Domestic Product at 2010 Constant Market Prices by Industry in Rote Ndao Regency (percent), 2017–2021

Lapangan Usaha/ <i>Industry</i>	2017	2018	2019	2020	2021
(1)	(2)	(3)	(4)	(5)	(6)
A Pertanian, Kehutanan, dan Perikanan/ <i>Agriculture, Forestry, and Fishing</i>	4,87	5,16	4,17	0,98	3,35
B Pertambangan dan Penggalian/ <i>Mining and Quarrying</i>	5,87	3,40	4,16	2,22	3,37
C Industri Pengolahan/ <i>Manufacturing</i>	5,57	4,01	7,28	-3,87	-2,83
D Pengadaan Listrik dan Gas/ <i>Electricity and Gas</i>	0,93	6,85	1,24	25,54	6,74
E Pengadaan Air; Pengelolaan Sampah, Limbah, dan Daur Ulang/ <i>Water Supply; Sewerage, Waste Management, and Remediation Activities</i>	3,95	4,06	3,39	5,70	7,21
F Konstruksi/ <i>Construction</i>	4,34	4,85	3,80	-10,28	4,30
G Perdagangan Besar dan Eceran; Reparasi Mobil dan Sepeda Motor/ <i>Wholesale and Retail Trade; Repair of Motor Vehicles and Motorcycles</i>	4,00	4,59	6,58	-6,13	3,59
H Transportasi dan Pergudangan/ <i>Transportation and Storage</i>	5,16	5,03	6,25	-2,39	2,93
I Penyediaan Akomodasi dan Makan Minum/ <i>Accommodation and Food Service Activities</i>	9,19	11,38	3,15	-9,23	4,23
J Informasi dan Komunikasi/ <i>Information and Communication</i>	5,33	5,59	6,11	13,60	0,96
K Jasa Keuangan dan Asuransi/ <i>Financial and Insurance Activities</i>	5,74	1,94	3,78	9,93	3,05

Lanjutan Tabel/*Continued Table 12.4*

Lapangan Usaha/ <i>Industry</i>		2017	2018	2019	2020	2021
(1)		(2)	(3)	(4)	(5)	(6)
L	Real Estat/ <i>Real Estate Activities</i>	5,28	5,70	0,45	-0,42	5,38
M,N	Jasa Perusahaan/ <i>Business Activities</i>	1,68	1,83	1,49	-40,31	-11,69
O	Administrasi Pemerintahan, Pertahanan, dan Jaminan Sosial Wajib/ <i>Public Administration and Defence; Compulsory Social Security</i>	7,34	7,40	8,07	-1,29	-3,23
P	Jasa Pendidikan/ <i>Education</i>	7,76	5,84	5,64	1,58	-0,66
Q	Jasa Kesehatan dan Kegiatan Sosial/ <i>Human Health and Social Work Activities</i>	4,39	4,01	5,71	5,88	8,91
R,S,T,U	Jasa Lainnya/ <i>Other Services Activities</i>	5,36	6,74	6,29	-9,72	0,24
Produk Domestik Regional Bruto/<i>Gross Regional Domestic Product</i>		5,42	5,41	5,24	0,21	2,08

Catatan/*Note*: ...Sumber/*Source*: BPS, berbagai sensus, survei dan sumber lain/*BPS-Statistics Indonesia, various census, survey, and other sources*

Tabel
Table 12.5

**Produk Domestik Regional Bruto Atas Dasar Harga
Berlaku Menurut Jenis Pengeluaran di Kabupaten Rote
Ndao (Juta rupiah), 2017–2021**
**Gross Regional Domestic Product at Current Market Prices
by Type of Expenditure in Rote Ndao Regency (Million
rupiahs), 2017–2021**

Jenis Pengeluaran Type of Expenditure	2017	2018	2019	2020	2021
(1)	(2)	(3)	(4)	(5)	(6)
Pengeluaran Konsumsi Rumah Tangga <i>Household Consumption Expenditure</i>	1 674 139,28	1 776 166,52	1 920 371,97	1 884 402,11	1 940 981,29
Pengeluaran Konsumsi LNPRT <i>NPISH Consumption Expenditure</i>	93 861,10	105 684,07	114 156,41	106 311,98	116 066,28
Pengeluaran Konsumsi Pemerintah <i>Government Consumption Expenditure</i>	819 264,05	934 726,35	986 736,63	928 315,15	931 733,24
Pembentukan Modal Tetap Bruto <i>Gross Fixed Capital Formation</i>	917 838,32	989 657,90	1 061 104,60	996 240,49	1 062 669,60
Perubahan Inventori <i>Changes in Inventories</i>	27 688,56	43 022,11	48 731,14	53 458,30	58 529,76
Net Ekspor Barang dan Jasa <i>Net Exports of Goods and Services</i>	426 002,57	543 726,02	535 326,28	421 791,42	392 320,16
Net Import Barang dan Jasa <i>Net Imports of Goods and Services</i>	1 323 511,46	1 509 082,81	1 532 443,34	1 220 785,04	1 227 589,63
Produk Domestik Regional Bruto Gross Regional Domestic Product	2 635 282,43	2 883 900,16	3 133 983,68	3 169 734,41	3 274 710,70

Catatan/Note: ...

Sumber/Source: BPS, berbagai sensus, survei dan sumber lain/BPS-Statistics Indonesia, various census, survey, and other sources

Tabel
Table 12.6

Produk Domestik Regional Bruto Atas Dasar Harga Konstan 2010 Menurut Jenis Pengeluaran di Kabupaten Rote Ndao (miliar rupiah), 2017–2021
Gross Regional Domestic Product at 2010 Constant Market Prices by Type of Expenditure in Rote Ndao Regency (billion rupiahs), 2017–2021

Jenis Pengeluaran Type of Expenditure	2017	2018	2019	2020	2021
(1)	(2)	(3)	(4)	(5)	(6)
Pengeluaran Konsumsi Rumah Tangga <i>Household Consumption Expenditure</i>	1 242 802, 10	1 292 514, 16	1 360 910, 01	1 344 297, 35	1 355 955, 01
Pengeluaran Konsumsi LNPRT <i>NPISH Consumption Expenditure</i>	69 881, 91	76 662, 75	79 982, 71	73 543, 63	79 284, 84
Pengeluaran Konsumsi Pemerintah <i>Government Consumption Expenditure</i>	523 518, 59	556 594, 98	574 311, 38	531 745, 55	518 974, 10
Pembentukan Modal Tetap Bruto <i>Gross Fixed Capital Formation</i>	613 591, 35	646 093, 34	677 906, 17	628 730, 46	652 223, 20
Perubahan Inventori <i>Changes in Inventories</i>	17 366, 63	25 946, 39	28 743, 11	31 452, 44	32 146, 22
Net Ekspor Barang dan Jasa <i>Net Exports of Goods and Services</i>	261 903, 09	313 293, 39	301 655, 45	232 638, 41	209 948, 28
Produk Domestik Regional Bruto Gross Regional Domestic Product	1 737 618, 22	1 831 661, 34	1 927 579, 85	1 931 606, 13	1 971 698, 60

Catatan/Note: ...

Sumber/Source: BPS, berbagai sensus, survei dan sumber lain/BPS-Statistics Indonesia, various census, survey, and other sources

Tabel
Table 12.7

Distribusi Produk Domestik Regional Bruto Atas Dasar Harga Berlaku 2010 Menurut Jenis Pengeluaran di Kabupaten Rote Ndao (miliar rupiah), 2017–2021
Distribution of Gross Regional Domestic Product at 2010 Current Market Prices by Type of Expenditure in Rote Ndao Regency (billion rupiahs), 2017–2021

Jenis Pengeluaran Type of Expenditure	2017	2018	2019	2020	2021
(1)	(2)	(3)	(4)	(5)	(6)
Pengeluaran Konsumsi Rumah Tangga <i>Household Consumption Expenditure</i>		61,59	61,28	59,45	59,27
Pengeluaran Konsumsi LNPRT <i>NPISH Consumption Expenditure</i>		3,66	3,64	3,35	3,54
Pengeluaran Konsumsi Pemerintah <i>Government Consumption Expenditure</i>		32,41	31,49	29,29	28,45
Pembentukan Modal Tetap Bruto <i>Gross Fixed Capital Formation</i>		34,32	33,86	31,43	32,45
Perubahan Inventori <i>Changes in Inventories</i>		1,49	1,55	1,69	1,79
Net Ekspor Barang dan Jasa <i>Net Exports of Goods and Services</i>		18,85	17,08	13,31	11,98
Produk Domestik Regional Bruto <i>Gross Regional Domestic Product</i>		100,00	100,00	100,00	100,00

Catatan/Note: ...

Sumber/Source: BPS, berbagai sensus, survei dan sumber lain/BPS-Statistics Indonesia, various census, survey, and other sources

Tabel
Table 12.8

Pertumbuhan Produk Domestik Regional Bruto Atas Dasar Harga Konstan 2010 Menurut Jenis Pengeluaran di Kabupaten Rote Ndao (miliar rupiah), 2017–2021
Growth Rate of Gross Regional Domestic Product at 2010 Constant Market Prices by Type of Expenditure in Rote Ndao Regency (billion rupiahs), 2017–2021

Jenis Pengeluaran Type of Expenditure	2017	2018	2019	2020	2021
(1)	(2)	(3)	(4)	(5)	(6)
Pengeluaran Konsumsi Rumah Tangga <i>Household Consumption Expenditure</i>			5,29	-1,22	0,87
Pengeluaran Konsumsi LNPRT <i>NPISH Consumption Expenditure</i>			4,33	-8,05	7,81
Pengeluaran Konsumsi Pemerintah <i>Government Consumption Expenditure</i>			3,18	-7,41	-2,40
Pembentukan Modal Tetap Bruto <i>Gross Fixed Capital Formation</i>			3,79	-10,87	5,02
Perubahan Inventori <i>Changes in Inventories</i>			7,45	0,53	1,29
Net Ekspor Barang dan Jasa <i>Net Exports of Goods and Services</i>			10,78	9,43	2,21
Produk Domestik Regional Bruto Gross Regional Domestic Product			-3,71	-22,88	-9,75

Catatan/Note: ...

Sumber/Source: BPS, berbagai sensus, survei dan sumber lain/BPS-Statistics Indonesia, various census, survey, and other sources



PERBANDINGAN ANTAR KABUPATEN/KOTA
REGENCY/MUNICIPAL COMPARISON

<https://rotendaokab.bps.go.id>

PENJELASAN TEKNIS

1. Sumber data yang digunakan dalam bab ini berasal dari Badan Pusat Statistik Provinsi Nusa Tenggara Timur.
2. Produk Domestik Regional Bruto (PDRB) merupakan nilai tambah bruto seluruh barang dan jasa yang tercipta atau dihasilkan di wilayah domestik suatu negara yang timbul akibat berbagai aktivitas ekonomi dalam suatu periode tertentu tanpa memperhatikan apakah faktor produksi yang dimiliki residen atau non-residen. Penyusunan PDRB dapat dilakukan melalui 3 (tiga) pendekatan yaitu pendekatan produksi, pengeluaran, dan pendapatan yang disajikan atas dasar harga berlaku dan harga konstan.
3. Penduduk miskin adalah penduduk yang memiliki rata-rata pengeluaran per kapita per bulan di bawah Garis Kemiskinan.
4. Untuk mengukur kemiskinan, BPS menggunakan konsep kemampuan memenuhi kebutuhan dasar (basic needs approach). Dengan pendekatan ini, kemiskinan dipandang sebagai ketidakmampuan dari sisi ekonomi untuk memenuhi kebutuhan dasar makanan dan bukan makanan yang diukur dari sisi pengeluaran. Sumber data utama yang dipakai adalah data Survei Sosial Ekonomi Nasional

TECHNICAL NOTES

1. *Source of data used in this chapter comes from BPS - Statistics of Nusa Tenggara Timur Province.*
2. *Gross Regional Domestic Product (GRDP) is the gross value added of all goods and services that are created or produced in the domestic territory of a country that arise from a variety of economic activities in a given period regardless of whether the factors of production are owned by resident or non-resident. The measurement of GRDP can be done by applying 3 (three) approaches: production approach, expenditure approach, and income approach are presented based on current prices and constant prices.*
3. *A person whose expenditure per capita per month is below the poverty line is considered to be poor.*
4. *To measure poverty, BPS uses the concept of ability to fulfill basic needs (basic needs approach). With this approach, poverty is seen as an economic inability to fulfill the basic needs of food and non-food which is measured from the expenditure side. The main data source used are the Economic Social Survey data (SUSENAS) Consumption module and Kor.*

(SUSENAS) Panel Modul Konsumsi dan Kor.

5. Indeks Pembangunan Manusia (IPM) menjelaskan bagaimana penduduk dapat mengakses hasil pembangunan dalam memperoleh pendapatan, kesehatan, pendidikan dan sebagainya. IPM diperkenalkan oleh UNDP pada tahun 1990 dan dipublikasikan secara berkala dalam laporan tahunan Human Development Report (HDR). IPM dibentuk oleh 3 (tiga) dimensi dasar: Umur panjang dan hidup sehat; pengetahuan; dan standar hidup layak.
5. *The Human Development Index (HDI) explains how people can access development results in obtaining income, health, education and so forth. HDI was introduced by United Nations Development Programme (UNDP) in 1990 and published periodically in the annual report of the Human Development Report. HDI was formed by three basic dimensions: a long and healthy life; knowledge; and a decent standard of living..*

ULASAN

Penduduk Nusa Tenggara Timur tahun 2020 hasil Sensus Penduduk adalah 5.541.394 jiwa. kabupaten dengan jumlah penduduk terbanyak adalah Kabupaten Timor Tengah Selatan 455.410 Jiwa, dan Terendah adalah Kabupaten Sumba Tengah 85.482 Jiwa.

Indeks Pembangunan Manusia, (IPM) Nusa Tenggara Timur tahun 2020 adalah 65,19. Di Nusa Tenggara ada Kabupaten/kota yang memiliki IPM di atas angka Provinsi yaitu Kota Kupang, Kabupaten Ngada, Ende, Nagekeo dan Sumba Timur.

DESCRIPTION

Population of Nusa Tenggara Timur Province in 2020 based on population census had reached 5.456.203 people. The Regency with the largest population was Timor Tengah Selatan Regency with 455.410 People, and lowest was Sumba Tengah Regency with 85.482 People.

Human Development Index (HDI) of Nusa Tenggara Timur in 2020 was 65,19 and 22 Regencys have HDI value Above the Province HDI value were Kupang Municipality, Ngada, Ende, Nagekeo and Sumba Timur Regency.

Gambar
Figures

13.1 **Jumlah Penduduk Miskin Menurut Kabupaten/Kota (ribu), 2016–2020**
Number of Poor Population by Regency/Municipality (thousand), 2016–2020



Sumber/Source :

Gambar
Figures

13.2

Laju Pertumbuhan PDRB (persen), 2016–2020

Rate of Growth of GRDProducts (percent), 2016–2020



Gambar 13.2

Sumber/Source :

Tabel
Table 13.1

**Jumlah Penduduk Menurut Kabupaten/Kota di Provinsi
Nusa Tenggara Timur (ribu), 2017–2021**
**Population by Regency/Municipality in Nusa Tenggara
Timor Province (thousand), 2016–2020**

Kabupaten/Kota Regency/Municipality	2017	2018	2019	2020	2021
(1)	(2)	(3)	(4)	(5)	(6)
01. Sumba Barat	125 776	127 872	129 710	145 097	148 252
02. Sumba Timur	252 704	255 601	258 486	244 820	246 618
03. Kupang	372 777	387 479	403 582	366 383	372 101
04. Timor Tengah Selatan	463 980	465 970	467 990	455 410	457 406
05. Timor Tengah Utara	249 711	251 993	254 171	259 829	262 698
06. Belu	213 596	216 783	220 115	217 973	220 764
07. Alor	202 890	204 380	205 599	211 872	213 994
08. Lembata	137 714	140 390	143 074	135 930	137 631
09. Flores Timur	251 611	253 818	255 916	276 896	281 001
10. Sikka	317 292	318 920	320 401	321 953	324 252
11. Ende	272 084	272 988	273 929	270 763	272 078
12. Ngada	159 081	161 196	163 217	165 254	167 396
13. Manggarai	329 198	333 912	338 424	312 855	315 041
14. Rote Ndao	159 614	165 807	172 104	143 764	145 972
15. Manggarai Barat	263 207	269 029	274 689	256 317	259 566
16. Sumba Tengah	70 719	71 801	72 800	85 482	87 630
17. Sumba Barat Daya	331 894	338 427	344 720	303 650	305 689
18. Nagekeo	142 804	144 414	145 826	159 732	16 2463
19. Manggarai Timur	280 118	283 313	287 207	275 603	277 914
20. Sabu Raijua	91 512	94 406	97 379	89 327	90 837
21. Malaka	186 312	189 220	191 892	183 898	185 809
71. Kota Kupang	412 708	423 800	434 972	442 758	452 626
Provinsi Nusa Tenggara Timur Nusa Tenggara Timur Province	5 287 302	5 371 519	5 456 203	5 325 566	5 387 738

Catatan/Note: ...

Sumber/SOURCE: Hasil SP2020 (September)/The result of the 2020 Population Census (September)

Tabel
Table 13.2

Laju Pertumbuhan Produk Domestik Regional Bruto Atas Dasar Harga Konstan 2010 Menurut Kabupaten/Kota di Provinsi Nusa Tenggara Timur (persen), 2017–2021
Rate of Growth of Gross Regional Domestic Products at Constant 2010 Prices by Regency/Municipality in Nusa Tenggara Timur Province (percent), 2017–2021

Kabupaten/Kota Regency/Municipality	2017	2018	2019	2020	2021
(1)	(2)	(3)	(4)	(5)	(6)
01. Sumba Barat	3.47	3.34	3.55	-10.19	-1.76
02. Sumba Timur	3.88	3.99	3.80	5.03	0.15
03. Kupang	1.56	1.12	5.74	4.12	0.55
04. Timor Tengah Selatan	4.50	4.65	4.46	2.94	1.89
05. Timor Tengah Utara	3.96	4.08	4.17	-2.44	0.90
06. Belu	4.15	4.04	3.71	1.81	0.11
07. Alor	4.33	4.29	4.42	-3.19	1.23
08. Lembata	2.64	3.03	3.07	5.27	-0.07
09. Flores Timur	3.36	3.83	3.93	-7.04	-1.33
10. Sikka	4.67	4.73	4.68	-1.14	1.09
11. Ende	4.57	4.58	4.74	-0.12	1.55
12. Ngada	3.20	3.62	3.63	-0.77	-0.54
13. Manggarai	3.44	3.61	3.45	7.78	0.06
14. Rote Ndao	1.57	1.47	1.08	20.86	0.09
15. Manggarai Barat	2.86	2.95	3.17	8.70	-0.32
16. Sumba Tengah	3.27	3.37	3.83	-13.66	-1.84
17. Sumba Barat Daya	3.09	2.98	2.99	13.98	1.25
18. Nagekeo	3.73	3.58	3.50	-7.80	-0.26
19. Manggarai Timur	3.77	3.82	4.04	4.76	1.24
20. Sabu Raijua	2.02	1.91	1.95	7.62	-0.63
21. Malaka	3.46	3.50	3.30	5.83	0.60
71. Kota Kupang	4.13	3.80	3.17	-3.00	-1.77

Catatan/Note: ...

Sumber/Source: BPS dan sumber lain/BPS-Statistics Indonesia and other sources

Tabel
Table 13.3

**Jumlah Penduduk Miskin Menurut Kabupaten/Kota di
Provinsi Nusa Tenggara Timur (ribu), 2016–2020**
**Number of Poor Population by Regency/Municipality in
Nusa Tenggara Timur Province (thousand), 2016–2020**

Kabupaten/Kota Regency/Municipality	2017	2018	2019	2020	2021
(1)	(2)	(3)	(4)	(5)	(6)
01. Sumba Barat	36,69	36,30	36,56	36,95	37,78
02. Sumba Timur	78,18	76,80	77,39	77,30	78,33
03. Kupang	84,35	88,67	92,02	94,94	91,25
04. Timor Tengah Selatan	136,45	130,63	130,31	128,98	125,68
05. Timor Tengah Utara	58,59	56,09	56,94	56,98	58,33
06. Belu	33,95	33,91	34,08	34,18	35,41
07. Alor	43,90	44,13	44,32	43,55	43,83
08. Lembata	36,26	36,95	37,46	37,92	38,75
09. Flores Timur	26,97	27,99	27,83	27,89	28,90
10. Sikka	45,01	44,02	43,32	42,18	43,09
11. Ende	65,11	66,01	63,45	65,22	66,38
12. Ngada	20,21	20,79	20,31	20,62	20,98
13. Manggarai	71,86	69,32	69,33	69,52	71,03
14. Rote Ndao	45,57	46,12	47,66	48,77	51,71
15. Manggarai Barat	49,39	48,53	49,23	49,40	51,15
16. Sumba Tengah	25,37	24,93	25,12	25,37	25,48
17. Sumba Barat Daya	99,55	97,28	96,30	97,81	100,42
18. Nagekeo	19,20	18,69	18,70	18,51	19,11
19. Manggarai Timur	74,85	74,88	75,83	76,69	77,17
20. Sabu Raijua	28,22	28,88	29,49	30,14	30,60
21. Malaka	30,91	30,79	30,83	31,12	32,17
71. Kota Kupang	40,22	40,44	39,86	39,72	41,77
Provinsi Nusa Tenggara Timur Nusa Tenggara Timur Province	1 150,79	1 142,17	1 146,32	1 153,76	1 169,31

Catatan/Note: ...

Sumber/Source: BPS, Survei Sosial Ekonomi Nasional (Susenans) Maret/BPS-Statistics Indonesia, National Socioeconomic Survey March

Tabel
Table 13.4

**Indeks Pembangunan Manusia Menurut Kabupaten/Kota
di Provinsi Nusa Tenggara Timur, 2016–2020**
*Human Development Index by Regency/Municipality in
Nusa Tenggara Timur Province, 2016–2020*

Kabupaten/Kota Regency/Municipality	2017	2018	2019	2020	2021
(1)	(2)	(3)	(4)	(5)	(6)
01. Sumba Barat	62,30	62,91	63,56	63,53	63,83
02. Sumba Timur	64,19	64,65	65,34	65,52	65,74
03. Kupang	62,79	63,55	64,43	64,32	64,41
04. Timor Tengah Selatan	61,08	61,58	62,23	62,15	62,16
05. Timor Tengah Utara	62,03	62,65	63,34	63,53	63,69
06. Belu	61,44	61,86	62,54	62,68	62,77
07. Alor	59,61	60,14	61,03	61,33	61,37
08. Lembata	63,09	63,96	64,91	64,74	64,75
09. Flores Timur	62,89	63,55	64,34	64,22	64,22
10. Sikka	63,08	63,89	64,75	65,11	65,41
11. Ende	66,11	66,62	67,20	67,04	67,30
12. Ngada	66,47	67,10	67,76	67,88	67,88
13. Manggarai	62,24	63,32	64,15	64,54	65,01
14. Rote Ndao	60,51	61,51	62,22	62,39	62,60
15. Manggarai Barat	61,65	62,58	63,50	63,89	64,17
16. Sumba Tengah	59,39	60,07	61,01	61,53	61,80
17. Sumba Barat Daya	61,46	61,89	62,60	62,28	62,29
18. Nagekeo	64,74	65,35	65,88	65,81	65,82
19. Manggarai Timur	58,51	59,49	60,47	60,85	61,37
20. Sabu Raijua	55,22	55,79	56,66	57,02	57,03
21. Malaka	58,90	59,66	60,34	60,21	60,42
71. Kota Kupang	78,25	78,84	79,55	79,71	79,74
Provinsi Nusa Tenggara Timur Nusa Tenggara Timur Province	63,73	64,39	65,23	65,19	65,28

Catatan/Note: ...

Sumber/Source: BPS, Survei Sosial Ekonomi Nasional (Susenas) Maret/BPS-Statistics Indonesia, National Socioeconomic Survey March

DATA

MENCERDASKAN BANGSA

— *Enlighten The Nation* —

**BADAN PUSAT STATISTIK
KABUPATEN ROTE NDAO**
Statistics of Rote Ndao Regency

Kompleks Perkantoran Bumi Tii Langga Permai Baa Rote Ndao
Telepon : (0380) 8571057, Fax : (0380) 8571058 Email : bps5314@bps.go.id

ISBN 978-602-9953-53-8

