

Katalog /Catalog: 1102001.5315

KABUPATEN MANGGARAI BARAT DALAM ANGKA MANGGARAI BARAT REGENCY IN FIGURES 2022



**BADAN PUSAT STATISTIK
KABUPATEN MANGGARAI BARAT
BPS-STATISTICS OF MANGGARAI BARAT REGENCY**



**KABUPATEN
MANGGARAI BARAT
DALAM ANGKA
MANGGARAI BARAT REGENCY
IN FIGURES
2022**



**BADAN PUSAT STATISTIK
KABUPATEN MANGGARAI BARAT
BPS-STATISTICS OF MANGGARAI BARAT REGENCY**

KABUPATEN MANGGARAI BARAT DALAM ANGKA 2022
Manggarai Barat Regency in Figures 2022

ISSN: 2337-7836

No. Publikasi/*Publication Number*: 53150.2201

Katalog /*Catalog*: 1102001.5315

Ukuran Buku/*Book Size*: 14,8 cm x 21 cm

Jumlah Halaman/*Number of Pages*: lii + 388 hal/*pages*

Naskah/*Manuscript*:

BPS Kabupaten Manggarai Barat

BPS-Statistics of Manggarai Barat Regency

Penyunting/*Editor*:

BPS Kabupaten Manggarai Barat

BPS-Statistics of Manggarai Barat Regency

Gambar Kover/*Cover Design*:

Seksi Integrasi Pengolahan dan Diseminasi Statistik

Section of Integration Processing and Statistics Dissemination

Ilustrasi Kover/*Cover Illustration*:

Labuan Bajo/*Labuan Bajo*

Diterbitkan oleh/*Published by*:

©BPS Kabupaten Manggarai Barat/*BPS-Statistics of Manggarai Barat Regency*

Dicetak oleh/*Printed by*:

BPS Kabupaten Manggarai Barat/*BPS-Statistics of Manggarai Barat Regency*

Dilarang mengumumkan, mendistribusikan, mengomunikasikan, dan/atau menggandakan sebagian atau seluruh isi buku ini untuk tujuan komersil tanpa izin tertulis dari Badan Pusat Statistik.

Prohibited to announce, distribute, communicate, and/or copy part or all of this book for commercial purpose without permission from BPS-Statistics Indonesia.

TIM PENYUSUN/TEAM MEMBERS

Pengarah/Director

Yosef Danu, S.Si

Penanggung Jawab/Persons In Charge

Yosef Danu, S.Si

Penyunting/Editors

Daniel Nathanel Nggoek, SE

Pengolah Data dan Penulis Naskah/Data Processing and Authors

Ivan Ramadhan, SST

Penata Letak/Layout Designers

Ivan Ramadhan, SST

<https://manggaribantkb.iainsg.id>

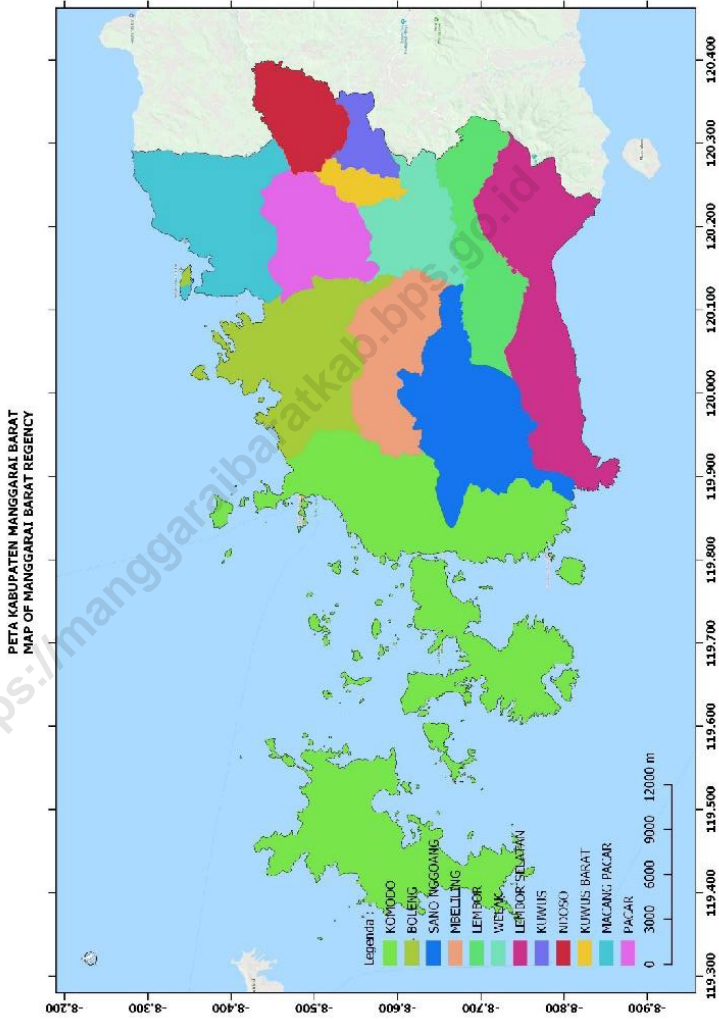
KONTRIBUTOR DATA/DATA CONTRIBUTOR

1. Stasiun Meteorologi Komodo/*Meteorology Komodo Station*
2. Sekretariat DPRD Kabupaten Manggarai Barat/*Parliament Secretariat of Manggarai Barat Regency*
3. Biro Kepegawaian Daerah/*Regional Employment Bureau*
4. Dinas Pendidikan, Kepemudaan dan Olah Raga Kabupaten Manggarai Barat/*Education, Youth and Sports Service of Manggarai Barat Regency*
5. Dinas Kesehatan Kabupaten Manggarai Barat/*Public Health Service of Manggarai Barat Regency*
6. Dinas Pengendalian Penduduk, Keluarga Berencana, Pemberdayaan Perempuan dan Perlindungan Anak Kabupaten Manggarai Barat/*Women Empowerment, Child Protection, Population Control and Family Planning of Manggarai Barat Regency*
7. Kantor Kementerian Agama Kabupaten Manggarai Barat/*Representative Office of Department of Religions of Manggarai Barat Regency*
8. Kepolisian Resor Kabupaten Manggarai Barat/*Regional Police Office of Manggarai Barat Regency*
9. Pengadilan Negeri Labuan Bajo/*Labuan Bajo District Court*
10. Koramil Komodo, Lembor dan Bari/*Regional Army Office of Komodo, Lembor and Bari*
11. Pengadilan Agama Labuan Bajo/*Labuan Bajo Religious Court*
12. Dinas Sosial Kabupaten Manggarai Barat/*Department of Social Service of Manggarai Barat Regency*

KONTRIBUTOR DATA/DATA CONTRIBUTOR

13. Dinas Tanaman Pangan, Hortikultura dan Perkebunan Kabupaten Manggarai Barat/*Food Crops, Horticulture and Plantation Office of Manggarai Barat Regency*
14. Dinas Peternakan dan Kesehatan Hewan Kabupaten Manggarai Barat/*Animal Husbandary Service of Manggarai Barat Regency*
15. Dinas Ketahanan Pangan dan Perikanan Kabupaten Manggarai Barat/*Department of Food Security and Fisheries of Manggarai Barat Regency*
16. PT. PLN Ranting Labuan Bajo/*PT. PLN, Labuan Bajo Ranch Office*
17. Perusahaan Daerah Air Minum Kabupaten Manggarai Barat/*Local Water Company of Manggarai Barat Regency*
18. Dinas Perindustrian, Perdagangan, Koperasi dan UMKM Kabupaten Manggarai Barat/*Department of Industry, Commerce, Cooperatives and SMEs of Manggarai Barat Regency*
19. Kantor Balai Taman Nasional Komodo/*Komodo National Park Office*
20. Dinas Pekerjaan Umum Kabupaten Manggarai Barat/*Department of Public Works Service of Manggarai Barat Regency*
21. PT. Jasa Raharja/*PT. Jasa Raharja*
22. Kantor Pelabuhan Laut Labuan Bajo/*Seaport Office of Labuan Bajo*
23. Kantor Bandar Udara Komodo/*Komodo Airport Office*
24. Kantor Pos Cabang Komodo dan Lembor/*Post Office Branch of Labuan Bajo and Lembor*

PETA WILAYAH KABUPATEN MANGGARAI BARAT MAP OF MANGGARAI BARAT REGENCY



KEPALA BPS KABUPATEN MANGGARAI BARAT
CHIEF STATISTICIAN OF MANGGARAI BARAT



Yosef Danu, S.Si



KATA PENGANTAR

Puji dan syukur patut kita panjatkan ke Hadirat Tuhan Yang Maha Kuasa, atas perkenan-Nya, sehingga Publikasi Manggarai Barat Dalam Angka 2022 ini dapat diselesaikan dengan baik.

Publikasi ini memuat berbagai data dan informasi yang berkaitan dengan keadaan geografis dan iklim, pemerintahan, kondisi sosial ekonomi penduduk maupun kondisi sosial ekonomi daerah Manggarai Barat secara menyeluruh.

Selain diperoleh dari hasil sensus dan survei yang dilakukan oleh BPS, data yang disajikan dalam publikasi ini juga diperoleh dari dinas/instansi baik pemerintah maupun swasta yang ada di Manggarai Barat.

Karena pentingnya informasi-informasi yang disajikan dalam publikasi Manggarai Barat Dalam Angka ini Badan Pusat Statistik memutuskan untuk melakukan percepatan rilis. Terkait dengan percepatan ini, disamping faktor pandemi Virus Covid-19 yang menyebabkan sulitnya koordinasi sehingga beberapa informasi yang biasa ditampilkan tidak dapat disediakan. Atas kekurangan ini kami meminta maaf kepada para pembaca.

Akhirnya kepada semua pihak yang telah turut membantu penyelesaian publikasi ini, kami sampaikan terima kasih dan penghargaan, dengan harapan kiranya jalinan kerja sama yang telah berjalan dengan baik ini akan terus ditingkatkan.

Labuan Bajo, Februari 2022
Kepala BPS
Kabupaten Manggarai Barat

Yosef Danu, S.Si



PREFACE

Praise and gratitude we should pray to God the Almighty, because only the permit him, so Publications West Manggarai In figures 2022 can be done well and on time.

This publication contains a variety of data and information related to the geographic and climatic conditions, governance, socio-economic conditions of the population, as well as socio-economic conditions of Manggarai Barat area thoroughly.

In addition to the results obtained from censuses and surveys conducted by BPS, the data presented in this publication is obtained from the offices / agencies both government and the non government.

Because of the importance of the information presented in Publications West Manggarai In Figures, BPS-Statistics decided to accelerate the release date. Related to this acceleration, besides the Covid-19 Virus pandemic factor which causes difficulty in coordination so that some information that is normally displayed cannot be provided. For this deficiency we beg apologize to the readers.

Finally, to all those who have contributed to the completion of this publication, we present our thanks and appreciation. We hope these cooperation will be continue to improve in the future and good condition.

*Labuan Bajo , February, 2022
Chief Statistician of
Manggarai Barat*

Yosef Danu, S.Si

DAFTAR ISI / CONTENTS

	Halaman Page
Kata Pengantar/ <i>Preface</i>	xi
Daftar Isi/ <i>Contents</i>	xiii
Daftar Tabel/ <i>List of Tables</i>	xv
Daftar Gambar/ <i>List of Figures</i>	xliii
Penjelasan Umum/ <i>Explanatory Notes</i>	xlv
Daftar Singkatan/ <i>List of Abbreviations</i>	xlvii
Statistik Kunci/ <i>Key Statistics</i>	xlix
1. Geografi dan Iklim/ <i>Geography and Climate</i>	1
2. Pemerintahan/ <i>Government</i>	13
3. Penduduk dan Ketenagakerjaan/ <i>Population and Employment</i>	37
4. Sosial dan Kesejahteraan Rakyat/ <i>Social and Welfare</i>	59
5. Pertanian, Kehutanan, Peternakan, dan Perikanan/ <i>Agriculture, Forestry, Livestock, and Fishery</i>	183
6. Industri, Pertambangan, dan Energi/ <i>Industry, Mining, and Energy</i>	255
7. Pariwisata/ <i>Tourism</i>	285
8. Transportasi dan Komunikasi/ <i>Transportation and Communication</i>	299
9. Perbankan, Koperasi, dan Harga-harga/ <i>Banking, Cooperative, dan Prices</i>	321
10. Pengeluaran Penduduk/ <i>Population Expenditure</i>	339
11. Perdagangan/ <i>Trade</i>	347
12. Sistem Neraca Regional/ <i>System of Regional Accounts</i>	357
13. Perbandingan Antar Kabupaten/Kota/ <i>Regency/Municipal Comparison</i>	379

DAFTAR TABEL/LIST OF TABLES

Halaman
Page

1.	GEOGRAFI DAN IKLIM/GEOGRAPHY AND CLIMATE	
1.1	KEADAAN GEOGRAFI	
	GEOGRAPHY CONDITION	
1.1.1	Luas Daerah dan Jumlah Pulau Menurut Kecamatan di Kabupaten Manggarai Barat, 2021 <i>Total Area and Number of Islands by Subdistrict in Manggarai Barat Regency, 2021</i>	7
1.1.2	Tinggi Wilayah dan Jarak ke Ibukota Menurut Kecamatan di Kabupaten Manggarai Barat, 2021 <i>Altitude and Distance to the Capital by Subdistrict in Manggarai Barat Regency, 2021</i>	8
1.2	KEADAAN IKLIM	
	CLIMATE CONDITION	
1.2.1	Pengamatan Unsur Iklim Menurut Bulan di Stasiun Meteorologi Komodo, 2021 <i>Observation of Climate Elements By Months at Meteorology Komodo Station, 2021</i>	9
2.	PEMERINTAHAN/GOVERNMENT	
2.1	WILAYAH ADMINISTRATIF	
	ADMINISTRATIVE AREA	
2.1.1	Jumlah Desa/Kelurahan Menurut Kecamatan di Kabupaten Manggarai Barat, 2017–2021 <i>Number of Villages/Kelurahan by Subdistrict in Manggarai Barat Regency, 2017–2021</i>	19
2.2	DEWAN PERWAKILAN RAKYAT DAERAH	
	REGIONAL HOUSE OF REPRESENTATIVE	
2.2.1	Jumlah Anggota Dewan Perwakilan Rakyat Daerah Menurut Partai Politik dan Jenis Kelamin di Kabupaten Manggarai Barat, 2021 <i>Number of Regional House of Representatives's Members by Political Parties and Sex in Manggarai Barat Regency, 2021</i>	20

2.2.2	Komposisi Anggota DPRD Kabupaten Menurut Partai Politik dan Pendidikan di Kabupaten Manggarai Barat, 2021 <i>Number of Regency Parliament Members by Political Party and Education in Manggarai Barat Regency, 2021</i>	21
2.2.3	Jumlah Keputusan DPRD Menurut Jenis Keputusan di Kabupaten Manggarai Barat, 2019-2021 <i>Number of Parliament's Decisions by Kind of Decisions in Manggarai Barat Regency, 2019-2021</i>	22
2.3	SUMBER DAYA MANUSIA HUMAN RESOURCES	
2.3.1	Jumlah Pegawai Negeri Sipil Menurut Jabatan dan Jenis Kelamin di Kabupaten Manggarai Barat, Desember 2020 dan Desember 2021 <i>Number of Civil Servants by Occupation and Sex in Manggarai Barat Regency December 2020 dan December 2021</i>	23
2.3.2	Jumlah Pegawai Negeri Sipil Menurut Tingkat Pendidikan dan Jenis Kelamin di Kabupaten Manggarai Barat Desember 2020 dan Desember 2021 <i>Number of Civil Servants by Educational Level and Sex in Manggarai Barat Regency December 2020 and December 2021</i>	25
2.3.3	Jumlah Pegawai Negeri Sipil Menurut Tingkat Kepangkatan dan Jenis Kelamin di Kabupaten Manggarai Barat Desember 2020 dan Desember 2021 <i>Number of Civil Servants by Hierarchy and Sex, in Manggarai Barat Regency December 2020 and December 2021</i>	27
2.3.4	Banyaknya Tenaga Kontrak/Honorar menurut Tingkat Pendidikan dan Jenis Kelamin di Kabupaten Manggarai Barat, 2020 dan 2021 <i>Number of Honorary Employees by Education and Sex in Manggarai Barat Regency, 2020 dan 2021</i>	29
2.4	KEUANGAN PEMERINTAH GOVERNMENT FINANCE	
2.4.1	Realisasi Pendapatan Pemerintah Kabupaten Manggarai Barat Menurut Jenis Pendapatan (ribu rupiah), 2018–2021 <i>Actual Manggarai Barat Regency Government Revenues by Kind of Revenues (thousand rupiahs), 2018–2021</i>	31

2.4.2	Realisasi Belanja Pemerintah Kabupaten Manggarai Barat Menurut Jenis Belanja (ribu rupiah), 2018–2021 <i>Actual Manggarai Barat Regency Government Expenditures by Kind of Expenditures (thousand rupiahs), 2018–2021</i>	33
2.4.3	Realisasi Pembiayaan Pemerintah Kabupaten Manggarai Barat (ribu rupiah), 2018–2021 <i>Financing of Manggarai Barat Regency Government (thousand rupiahs), 2018–2021</i>	35
3.	PENDUDUK DAN KETENAGAKERJAAN/ POPULATION AND EMPLOYMENT	
3.1	PENDUDUK POPULATION	
3.1.1	Penduduk, Laju Pertumbuhan Penduduk per Tahun, Distribusi Persentase Penduduk, Kepadatan Penduduk, Rasio Jenis Kelamin Penduduk Menurut Kecamatan di Kabupaten Manggarai Barat, 2021 <i>Population, Annual Population Growth Rate, Percentage Distribution of Population, Population Density, and Population Sex Ratio by Subdistrict in Manggarai Barat Regency, 2021</i>	46
3.1.2	Jumlah Penduduk Menurut Kelompok Umur dan Jenis Kelamin di Kabupaten Manggarai Barat, 2021 <i>Populations by Age Groups and Sex in Manggarai Barat Regency, 2021</i>	49
3.2	KETENAGAKERJAAN EMPLOYMENT	
3.2.1	Jumlah Penduduk Berumur 15 Tahun Keatas Menurut Jenis Kegiatan Selama Seminggu yang Lalu dan Jenis Kelamin di Kabupaten Manggarai Barat, 2021 <i>Population Aged 15 Years and Over by Type of Activity During The Previous Week and Sex in Manggarai Barat Regency, 2021</i>	50
3.2.2	Jumlah Penduduk Berumur 15 Tahun Keatas Menurut Jenis Kegiatan Selama Seminggu yang Lalu dan Pendidikan Tertinggi yang Ditamatkan di Kabupaten Manggarai Barat, 2021 <i>Population Aged 15 Years and Over by by Type of Activity During The Previous Week and Educational Attainment in Manggarai Barat Regency, 2021</i>	51

3.2.3	Jumlah Penduduk Berumur 15 Tahun Keatas yang Bekerja Selama Seminggu yang Lalu Menurut Kelompok Umur dan Jenis Kelamin di Kabupaten Manggarai Barat, 2021 <i>Population Aged 15 Years and Over Who Worked During the Previous Week by Age Group and Sex in Manggarai Barat Regency, 2021.....</i>	52
3.2.4	Jumlah Penduduk Berumur 15 Tahun Keatas yang Bekerja Selama Seminggu yang Lalu Menurut Lapangan Pekerjaan Utama dan Jenis Kelamin di Kabupaten Manggarai Barat, 2021 <i>Population Aged 15 Years and Over Who Worked During the Previous Week by Main Industry and Sex in Manggarai Barat Regency, 2021</i>	53
3.2.5	Jumlah Penduduk Berumur 15 Tahun Keatas yang Bekerja Selama Seminggu yang Lalu Menurut Jumlah Jam Kerja Seluruhnya dan Jenis Kelamin di Kabupaten Manggarai Barat, 2021 <i>Population Aged 15 Years and Over Who Worked During the Previous Week by Total Working Hours and Sex in Manggarai Barat Regency, 2021</i>	54
3.2.6	Jumlah Penduduk Berumur 15 Tahun Keatas yang Bekerja Selama Seminggu yang Lalu Menurut Jenis Pekerjaan Utama di Kabupaten Manggarai Barat, 2021 <i>Population Aged 15 Years and Over by Kind of Main Jobs in Manggarai Barat Regency, 2021</i>	55
3.2.7	Jumlah Penduduk Berumur 15 Tahun Keatas yang Bekerja Selama Seminggu yang Lalu Menurut Status Pekerjaan Utama dan Jenis Kelamin di Kabupaten Manggarai Barat, 2021 <i>Population Aged 15 Years and Over Who Worked During the Previous Week by Main Employment Status and Sex in Manggarai Barat Regency, 2021</i>	56
3.2.8	Tingkat Pengangguran Terbuka Menurut Jenis Kelamin di Kabupaten Manggarai Barat, 2019-2021 <i>Unemployment Rate by Sex in Manggarai Barat Regency, 2019-2021 ..</i>	57
3.2.9	Jumlah Pencari Kerja Terdaftar Menurut Tingkat Pendidikan Tertinggi yang Ditamatkan dan Jenis Kelamin di Kabupaten Manggarai Barat, 2020 dan 2021 <i>Number of Registered Job Applicants by Educational Attainment and Sex in Manggarai Barat Regency, 2020 and 2021</i>	58

4. SOSIAL DAN KESEJAHTERAAN RAKYAT/SOCIAL AND WELFARE

4.1 PENDIDIKAN

EDUCATION

4.1.1	Jumlah Sekolah, Guru, dan Murid Taman Kanak-Kanak (TK) di Bawah Kementerian Pendidikan dan Kebudayaan Menurut Kecamatan di Kabupaten Manggarai Barat, 2020/2021 dan 2021/2021 <i>Number of Schools, Teachers, and Pupils in Kindergarten Under The Ministry of Education and Culture by Subdistrict in Manggarai Barat Regency, 2020/2021 dan 2021/2021</i>	67
4.1.2	Jumlah Sekolah, Guru, dan Murid Raudatul Athfal (RA) di Bawah Kementerian Agama Menurut Kecamatan di Kabupaten Manggarai Barat, 2019/2020 dan 2020/2021 <i>Number of Schools, Teachers, and Pupils in Raudatul Athfal (RA) Under The Ministry of Religious Affairs by Subdistrict in Manggarai Barat Regency, 2019/2020 dan 2020/2021</i>	70
4.1.3	Jumlah Sekolah, Guru, dan Murid Sekolah Dasar (SD) di Bawah Kementerian Pendidikan dan Kebudayaan Menurut Kecamatan di Kabupaten Manggarai Barat, 2020/2021 dan 2021/2021 <i>Number of Schools, Teachers, and Pupils in Primary Schools Under The Ministry of Education and Culture by Subdistrict in Manggarai Barat Regency, 2020/2021 dan 2021/2021</i>	73
4.1.4	Jumlah Sekolah, Guru, dan Murid Madrasah Ibtidaiyah (MI) di Bawah Kementerian Agama Menurut Kecamatan Menurut Kecamatan di Kabupaten Manggarai Barat, 2019/2020 dan 2020/2021 <i>Number of Schools, Teachers, and Pupils in Madrasah Ibtidaiyah (MI) Under The Ministry of Religious Affairs by Subdistrict in Manggarai Barat Regency, 2019/2020 dan 2020/2021</i>	76
4.1.5	Jumlah Sekolah, Guru, dan Murid Sekolah Menengah Pertama (SMP) di Bawah Kementerian Pendidikan dan Kebudayaan Menurut Kecamatan di Kabupaten Manggarai Barat, 2020/2021 dan 2021/2021 <i>Number of Schools, Teachers, and Pupils in Lower Secondary Schools Under The Ministry of Education and Culture by Subdistrict in Manggarai Barat Regency, 2020/2021 dan 2021/2021</i>	79

4.1.6	Jumlah Sekolah, Guru, dan Murid Madrasah Tsanawiyah (MTs) di Bawah Kementerian Agama Menurut Kecamatan di Kabupaten Manggarai Barat, 2019/2020 dan 2020/2021 <i>Number of Schools, Teachers, and Pupils in Madrasah Tsanawiyah (MTs) Under The Ministry of Religious Affairs by Subdistrict in Manggarai Barat Regency, 2019/2020 dan 2020/2021</i>	82
4.1.7	Jumlah Sekolah, Guru, dan Murid Sekolah Menengah Atas (SMA) di Bawah Kementerian Pendidikan dan Kebudayaan Menurut Kecamatan di Kabupaten Manggarai Barat, 2020/2021 dan 2021/2021 <i>Number of Schools, Teachers, and Pupils in Upper Secondary Schools Under The Ministry of Education and Culture by Subdistrict in Manggarai Barat Regency, 2020/2021 dan 2021/2021</i>	85
4.1.8	Jumlah Sekolah, Guru, dan Murid Sekolah Menengah Kejuruan (SMK) di Bawah Kementerian Pendidikan dan Kebudayaan Menurut Kecamatan di Kabupaten Manggarai Barat, 2020/2021 dan 2021/2021 <i>Number of Schools, Teachers, and Pupils in Vocational High Schools Under The Ministry of Education and Culture by Subdistrict in Manggarai Barat Regency, 2020/2021 dan 2021/2021</i>	88
4.1.9	Jumlah Sekolah, Guru, dan Murid Madrasah Aliyah (MA) di Bawah Kementerian Agama Menurut Kecamatan di Kabupaten Manggarai Barat, 2019/2020 dan 2020/2021 <i>Number of Schools, Teachers, and Pupils in Madrasah Aliyah (MA) Under the Ministry of Religious Affairs by Subdistrict in Manggarai Barat Regency, 2019/2020 dan 2020/2021</i>	91
4.1.10	Jumlah Desa/Kelurahan yang Memiliki Fasilitas Sekolah Menurut Kecamatan dan Tingkat Pendidikan di Kabupaten Manggarai Barat, 2019– 2021 <i>Number of Villages/Kelurahan Having Educational Facilities by Subdistrict and Educational Level in Manggarai Barat Regency, 2019– 2021</i>	94
4.1.11	Angka Partisipasi Murni (APM) dan Angka Partisipasi Kasar (APK) Menurut Jenjang Pendidikan di Kabupaten Manggarai Barat, 2020 dan 2021 <i>Net Participation Rates and Gross Participation Rates by Educational Level in Manggarai Barat Regency, 2020 and 2021</i>	99

4.1.12	Persentase Penduduk Berumur 15 Tahun ke Atas yang Melek Huruf Menurut Kelompok Umur di Kabupaten Manggarai Barat, 2020 dan 2021 <i>Percentage of Literate People Aged 15 Years and Over by Age Group in Manggarai Barat Regency, 2020 and 2021</i>	100
4.1.13	Angka Partisipasi Sekolah (APS) menurut Jenis Kelamin dan Kelompok Umur di Kabupaten Manggarai Barat, 2021 <i>School Enrollment Rate (SER) by Sex and Age Groups in Manggarai Barat Regency, 2021</i>	101
4.2	KESEHATAN	
	HEALTH	
4.2.1	Jumlah Desa/Kelurahan Yang Memiliki Sarana Kesehatan Menurut Kecamatan di Kabupaten Manggarai Barat, 2019–2021 <i>Number of Villages/Kelurahan Having Health Facilities by Subdistrict in Manggarai Barat Regency, 2019–2021</i>	102
4.2.2	Jumlah Tenaga Kesehatan Menurut Kecamatan di Kabupaten Manggarai Barat, 2021 <i>Number of Health Personnel by Subdistrict in Manggarai Barat Regency, 2021</i>	108
4.2.3	Jumlah Rumah Sakit Umum, Rumah Sakit Khusus, Rumah Sakit/ Rumah Bersalin, Puskesmas, Klinik/Balai Kesehatan, Posyandu, dan Polindes Menurut Kecamatan di Kabupaten Manggarai Barat, 2021 <i>Number of General Hospital, Special Hospital, Maternity Hospital and Public Health Center, Medical Clinic, Integrated Service Post, Village maternity Cottage by Subdistrict in Manggarai Barat Regency, 2021....</i>	109
4.2.4	Jumlah Dokter Spesialis, Dokter Umum, dan Dokter Gigi Menurut Sarana Pelayanan Kesehatan di Kabupaten Manggarai Barat, 2021 <i>Number of Specialist Doctor, Generalist Doctor, and Dentist by Type of Health Facility in Manggarai Barat Regency, 2021</i>	112
4.2.5	Jumlah Kasus 10 Penyakit Terbanyak di Kabupaten Manggarai Barat, 2021 <i>Number of Cases of the 10 Most Diseases in Manggarai Barat Regency, 2021</i>	113
4.2.6	Banyaknya Ibu Hamil dan Ibu Melahirkan menurut Kecamatan di Kabupaten Manggarai Barat, 2021 <i>Number of Pregnant Mothers and Birth Mothers by Districts in Manggarai Barat Regency, 2021</i>	114

4.2.7	Banyaknya Persalinan yang Ditolong menurut Penolong dan Kecamatan di Kabupaten Manggarai Barat, 2021 <i>Number of Assisted Birth by Helpers and Districts in Manggarai Barat Regency, 2021</i>	115
4.2.8	Banyaknya Bayi yang Lahir Hidup dan Lahir Mati menurut Kecamatan di Kabupaten Manggarai Barat, 2021 <i>Number of Liveborn Infant and Stillborn Infant by Districts in Manggarai Barat Regency, 2021</i>	116
4.2.9	Banyaknya Kunjungan Neonatal (KN), Pemeriksaan Bayi, dan Ibu Menyusui menurut Kecamatan di Kabupaten Manggarai Barat, 2021 <i>Number of Neonatal Visit (NV), Infant Checkup, and Breastfeeding Mothers by Districts in Manggarai Barat Regency, 2021</i>	117
4.2.10	Banyaknya Balita menurut Kelompok Umur dan Kecamatan di Kabupaten Manggarai Barat, 2021 <i>Number of Toddlers by Age Group and Districts in Manggarai Barat Regency, 2021</i>	118
4.2.11	Banyaknya Pemeriksaan Balita dan Pemeriksaan Apras menurut Kecamatan di Kabupaten Manggarai Barat, 2021 <i>Number of Toddlers and Preschool Child Checkup by Districts in Manggarai Barat Regency, 2021</i>	119
4.2.12	Banyaknya Balita Menurut Status Gizi dan Kecamatan di Kabupaten Manggarai Barat, 2021 <i>Number of Toddlers by Nutritional Status and Districts in Manggarai Barat Regency, 2021</i>	120
4.2.13	Banyaknya Balita yang Kekurangan Kalori dan Protein menurut Kecamatan di Kabupaten Manggarai Barat, 2019–2021 <i>Number of Toddlers suffering from Calories and Protein Deficiency by Districts in Manggarai Barat Regency, 2019–2021</i>	121
4.2.14	Pencapaian Program Imunisasi BCG dan DPT + HB Menurut Kecamatan di Kabupaten Manggarai Barat, 2021 <i>The Achievements of BCG and DPT+HB Immunizations by Districts in Manggarai Barat Regency, 2021</i>	122
4.2.15	Pencapaian Program Imunisasi Polio dan Campak Menurut Kecamatan di Kabupaten Manggarai Barat, 2021 <i>The Achievements of Polio and Measles Immunizations by Districts in Manggarai Barat Regency, 2021</i>	124

4.2.16	Pencapaian Program Imunisasi TT Menurut Kecamatan di Kabupaten Manggarai Barat, 2021 <i>The Achievements of TT Immunizations by Districts in Manggarai Barat Regency, 2021</i>	126
4.2.17	Banyaknya Kematian Bayi dan Anak Menurut Kecamatan di Kabupaten Manggarai Barat, 2021 <i>Number of Infant and Child Mortality by Districts in Manggarai Barat Regency, 2021</i>	127
4.2.18	Banyaknya Kasus HIV/Aids, Infeksi Menular Seksual(IMS), Demam Berdarah Dengue(DBD), Diare, Tuberkulosis(TB), dan Malaria menurut Kecamatan di Kabupaten Manggarai Barat, 2021 <i>Number of HIV/Aids, Sexually Transmitted Infections (STIs), Dengue Hemorrhagic Fever (DHF), Diarrhea, Tuberculosis (TB), and Malaria Cases by Districts in Manggarai Barat Regency, 2021</i>	128
4.2.19	Persentase Penduduk yang Menderita Sakit Selama Setahun Terakhir menurut Jumlah Hari Sakit di Kabupaten Manggarai Barat, 2021 <i>Percentage of People Suffering from Disease during The Previous years by Infirmary in Manggarai Barat Regency, 2021</i>	130
4.2.20	Persentase Penduduk yang Pernah Berobat Jalan Selama Sebulan Terakhir menurut Tempat Berobat Jalan di Kabupaten Manggarai Barat, 2021 <i>Percentage of Outpatient People During The Previous Month by Kind of Health Facility in Manggarai Barat Regency, 2021</i>	131
4.2.21	Persentase Penduduk yang Pernah Rawat Inap Selama Setahun Terakhir menurut Tempat Rawat Inap di Kabupaten Manggarai Barat, 2021 <i>Percentage of Inpatient People The Previous Year by Kind of Health Facility in Manggarai Barat Regency, 2021</i>	132
4.2.22	Persentase Penduduk yang Memiliki Jaminan Kesehatan menurut Jenis Jaminan Kesehatan di Kabupaten Manggarai Barat, 2021 <i>Percentage of People Who Had Health Insurance by Kind of Health Insurance in Manggarai Barat Regency, 2021</i>	133
4.2.23	Banyaknya Klinik KB(KKB), Jumlah Pasangan Usia Subur dan Peserta KB Aktif Menurut Kecamatan di Kabupaten Manggarai Barat, 2021 <i>Number of KB Clinics, Eligible Couples and Family Planning Participants by Subdistrict in Manggarai Barat Regency, 2021</i>	134

4.2.24	Banyaknya Target Peserta KB Aktif Baru dan Realisasinya menurut Kecamatan di Kabupaten Manggarai Barat, 2021 <i>Number of Target of New Family Planning Active Participant and its Realization by Districts in Manggarai Barat Regency, 2021</i>	135
4.3	AGAMA DAN SOSIAL LAINNYA RELIGION AND OTHER SOCIAL AFFAIRS	
4.3.1	Jumlah Penduduk Menurut Kecamatan dan Agama yang Dianut di Kabupaten Manggarai Barat, 2021 <i>Population by Subdistrict and Religion in Manggarai Barat Regency, 2021</i>	138
4.3.2	Jumlah Tempat Peribadatan Menurut Kecamatan di Kabupaten Manggarai Barat, 2021 <i>Number of Places of Worship by Subdistrict in Manggarai Barat Regency, 2021</i>	139
4.3.3	Jumlah Desa/Kelurahan yang Mengalami Bencana Alam Menurut Kecamatan di Kabupaten Manggarai Barat, 2019–2021 <i>Number of Villages/Kelurahan that Had Natural Disaster by Subdistrict in Manggarai Barat Regency, 2019–2021</i>	140
4.3.4	Banyaknya Rohaniwan/Rohaniwati Agama Kristen Katolik menurut Kecamatan di Kabupaten Manggarai Barat, 2021 <i>Number of Chatolic Spiritualist by Districts in Manggarai Barat Regency, 2021</i>	143
4.3.5	Banyaknya Alim Ulama Agama Islam menurut Kecamatan di Kabupaten Manggarai Barat, 2021 <i>Number of Moslem Spiritualist by Districts in Manggarai Barat Regency, 2021</i>	144
4.3.6	Banyaknya Alim Ulama Agama Islam menurut Kecamatan di Kabupaten Manggarai Barat, 2021 <i>Number of Moslem Spiritualist by Districts in Manggarai Barat Regency, 2021</i>	145
4.3.7	Banyaknya Rohaniwan/Rohaniwati Agama Kristen menurut Kecamatan di Kabupaten Manggarai Barat, 2021 <i>Number of Christian Spiritualist by Districts in Manggarai Barat Regency, 2021</i>	146

4.3.8	Banyaknya Rohaniwan/Rohaniwati Hindu menurut Kecamatan di Kabupaten Manggarai Barat, 2021 <i>Number of Hinduism Spiritualist by Districts in Manggarai Barat Regency, 2021</i>	147
4.3.9	Banyaknya Tindak Kejahatan yang Dilaporkan dan Diselesaikan di Kabupaten Manggarai Barat, 2019-2021 <i>Number of Crimes Reported and Crime Cleared in Manggarai Barat Regency, 2019-2021</i>	148
4.3.10	Selang Waktu Terjadinya Tindak Kejahatan dan Resiko terkena Tindak Kejahatan di Kabupaten Manggarai Barat, 2019-2021 <i>Crime Clock and Crime Rate in Manggarai Barat Regency, 2019-2021</i> .	149
4.3.11	Banyaknya Tindak Kejahatan menurut Jenis Kasus di Kabupaten Manggarai Barat, 2019-2021 <i>Number of Crimes by Kind of Cases in Manggarai Barat Regency, 2019-2021</i>	150
4.3.12	Banyaknya Tindak Kejahatan terhadap Fisik Manusia di Kabupaten Manggarai Barat, 2019-2021 <i>Number of Crimes against Human in Manggarai Barat Regency, 2019-2021</i>	151
4.3.13	Banyaknya Tindak Kejahatan terhadap Hak Milik(Benda) di Kabupaten Manggarai Barat, 2019-2021 <i>Number of Crimes against Property Rights in Manggarai Barat Regency, 2019-2021</i>	152
4.3.14	Lima Tindak Kejahatan Terbesar di Kabupaten Manggarai Barat, 2021 <i>Top Five Crimes in Manggarai Barat Regency, 2021</i>	153
4.3.15	Banyaknya Perkara Pidana yang Diputus oleh Pengadilan Negeri/Tinggi/MA dan Telah Berkekuatan Hukum Tetap menurut Bulan Putusan di Kabupaten Manggarai Barat, 2021 <i>Number of Criminal Cases that has been decided by District Court/ High Court/Supreme Court and already had Binding Legal Force by Month in Manggarai Barat Regency, 2021</i>	154

4.3.16	Banyaknya Terdakwa Perkara Biasa/Tolakan yang telah Mendapat Putus menurut Sikap terhadap Putusan di Kabupaten Manggarai Barat, 2021 <i>Number of Defendants Ordinary Case who had Received The Verdict by Responses to The Verdict in Manggarai Barat Regency, 2021</i>	155
4.3.17	Banyaknya Perkara dan Terdakwa menurut Jenis Perkara Pidana dan Bulan Putusan di Kabupaten Manggarai Barat, 2021 <i>Number of Case and Defendants by Kind of Criminal Case and Month in Manggarai Barat Regency, 2021</i>	156
4.3.18	Banyaknya Perkara dan Terdakwa menurut Jenis Perkara Pidana dan Bulan Putusan di Kabupaten Manggarai Barat, 2021 <i>Number of Case and Defendants by Kind of Criminal Case and Month in Manggarai Barat Regency, 2021</i>	158
4.3.19	Banyaknya Terdakwa Perkara Pidana Biasa/Tolakan yang Telah Diputuskan menurut Kelompok Umur dan Bulan Putusan di Kabupaten Manggarai Barat, 2021 <i>Number of Defendants in criminal cases by Group Age and Month in Manggarai Barat Regency, 2021</i>	160
4.3.20	Banyaknya Anggota Polisi menurut Jenis Kelamin dan Polsek Tempat Bertugas di Kabupaten Manggarai Barat, 2021 <i>Number of Police Officer by Sex and Districts in Manggarai Barat Regency, 2021</i>	161
4.3.21	Banyaknya Anggota Polisi menurut Jenis Kelamin dan Jabatan di Kabupaten Manggarai Barat, 2021 <i>Number of Police Officer by Sex and Positon in Manggarai Barat Regency, 2021</i>	162
4.3.22	Banyaknya Anggota Koramil Labuan Bajo dan Lembor menurut Jenis Kelamin di Kabupaten Manggarai Barat, 2021 <i>Number of Army Officer of Labuan Bajo and Lembor by Sex in Manggarai Barat Regency, 2021</i>	163
4.3.23	Banyaknya Demonstrasi/Unjuk Rasa dan Pesertanya di Kabupaten Manggarai Barat, 2019-2021 <i>Number of Demonstrations/Protest and its Patricipants in Manggarai Barat Regency, 2019-2021</i>	164

4.3.24	Banyaknya Perkara yang Diterima menurut Jenis Perkara Kontentius dan Voluneter di Kabupaten Manggarai Barat, 2021 <i>Number of Cases that Accepted by Religious Court in Manggarai Barat Regency, 2021</i>	165
4.3.25	Banyaknya Perkara yang Diputus menurut Jenis Perkara Kontentius dan Voluneter di Kabupaten Manggarai Barat, 2021 <i>Number of Cases that Decided by Religious Court in Manggarai Barat Regency, 2021</i>	167
4.3.26	Persentase Rumah Tangga menurut Status Penguasaan Tempat Tinggal di Kabupaten Manggarai Barat, 2021 <i>Percentage of Households by Status of Residence in Manggarai Barat Regency, 2021</i>	169
4.3.27	Persentase Rumah Tangga menurut Luas Lantai di Kabupaten Manggarai Barat, 2021 <i>Percentage of Households by Size of Floor in Manggarai Barat Regency, 2021</i>	170
4.3.28	Persentase Rumah Tangga menurut Jenis Lantai Terluas di Kabupaten Manggarai Barat, 2021 <i>Percentage of Households by Kind of Widest Floor in Manggarai Barat Regency, 2021</i>	171
4.3.29	Persentase Rumah Tangga menurut Jenis Dinding Terluas di Kabupaten Manggarai Barat, 2021 <i>Percentage of Households by Kind of Widest Wall in Manggarai Barat Regency, 2021</i>	172
4.3.30	Persentase Rumah Tangga menurut Jenis Atap Terluas di Kabupaten Manggarai Barat, 2021 <i>Percentage of Households by Kind of Widest Roof in Manggarai Barat Regency, 2021</i>	173
4.3.31	Persentase Rumah Tangga menurut Sumber Penerangan di Kabupaten Manggarai Barat, 2021 <i>Percentage of Households by Lighting Sources in Manggarai Barat Regency, 2021</i>	174
4.3.32	Persentase Rumah Tangga menurut Sumber Air Minum di Kabupaten Manggarai Barat, 2021 <i>Percentage of Households by Drinking Water Resources in Manggarai Barat Regency, 2021</i>	175

4.3.33	Persentase Rumah Tangga menurut Jarak Sumber Air ke Tempat Penampungan Kotaran/Tinja Terdekat di Kabupaten Manggarai Barat, 2021 <i>Percentage of Households by The Distance of Water Resource to The Nearby Septic Tank in Manggarai Barat Regency, 2021</i>	176
4.3.34	Persentase Rumah Tangga menurut Penggunaan Fasilitas Buang Air Besar di Kabupaten Manggarai Barat, 2021 <i>Percentage of Households by The Use of Toilet Facility in Manggarai Barat Regency, 2021</i>	177
4.3.35	Persentase Rumah Tangga menurut Jenis Tempat Buang Air Besar di Kabupaten Manggarai Barat, 2021 <i>Percentage of Households by Kind of Toilet in Manggarai Barat Regency, 2021</i>	178
4.3.36	Persentase Rumah Tangga menurut Jenis Tempat Pembuangan Akhir Tinja di Kabupaten Manggarai Barat, 2021 <i>Percentage of Households by Kind of Final Disposal Site in Manggarai Barat Regency, 2021</i>	179
4.4	KEMISKINAN	
	POVERTY	
4.4.1	Garis Kemiskinan, Jumlah, dan Persentase Penduduk Miskin di Kabupaten Manggarai Barat, 2014–2021 <i>Poverty Line, Number, and Percentage of Poor People in Manggarai Barat Regency, 2014–2021</i>	180
4.4.2	Indeks Kedalaman Kemiskinan dan Indeks Keparahan Kemiskinan di Kabupaten Manggarai Barat, 2014–2021 <i>Poverty Gap Index and Poverty Severity Index in Manggarai Barat Regency, 2014–2021</i>	181
5.	PERTANIAN, KEHUTANAN, PETERNAKAN, DAN PERIKANAN/	
	AGRICULTURE, FORESTRY, LIVESTOCK, AND FISHERY	
5.1	HORTIKULTURA	
	HORTICULTURE	
5.1.1	Luas Panen Tanaman Sayuran Menurut Kecamatan dan Jenis Tanaman di Kabupaten Manggarai Barat (ha), 2020 dan 2021 <i>Harvested Area of Vegetables by Subdistrict and Kind of Plant in Manggarai Barat Regency (ha), 2020 and 2021</i>	188

5.1.2	Produksi Tanaman Sayuran Menurut Kecamatan dan Jenis Tanaman di Kabupaten Manggarai Barat (ton), 2020 dan 2021 <i>Production of Vegetables by Subdistrict and Kind of Plant in Manggarai Barat Regency (ton), 2020 and 2021</i>	191
5.1.3	Luas Panen Tanaman Sayuran dan Buah-buahan Semusim Menurut Jenis Tanaman di Kabupaten Manggarai Barat (ha), 2018–2021 <i>Harvested Area of Seasonal Vegetables and Fruits by Kind of Plant in Manggarai Barat Regency (ha), 2018–2021</i>	194
5.1.4	Produksi Tanaman Sayuran dan Buah-buahan Semusim Menurut Jenis Tanaman di Kabupaten Manggarai Barat (ton), 2018–2021 <i>Production of Seasonal Vegetables and Fruits by Kind of Plant in Manggarai Barat Regency (ton), 2018–2021</i>	196
5.1.5	Luas Panen Tanaman Biofarmaka Menurut Kecamatan dan Jenis Tanaman di Kabupaten Manggarai Barat(m ²), 2020 dan 2021 <i>Harvested Area of Medicinal Plants by Subdistrict and Kind of Plant in Manggarai Barat Regency (m²), 2020 and 2021</i>	198
5.1.6	Produksi Tanaman Biofarmaka Menurut Kecamatan dan Jenis Tanaman di Kabupaten Manggarai Barat (kg), 2020 dan 2021 <i>Production of Medicinal Plants by Subdistrict and Kind of Plant in Manggarai Barat Regency (kg), 2020 and 2021</i>	200
5.1.7	Luas Panen Tanaman Biofarmaka Menurut Jenis Tanaman di Kabupaten Manggarai Barat (m ²), 2018–2021 <i>Harvested Area of Medicinal Plants by Kind of Plant in Manggarai Barat Regency (m²), 2018–2021</i>	202
5.1.8	Produksi Tanaman Biofarmaka Menurut Jenis Tanaman di Kabupaten Manggarai Barat (kg), 2018–2021 <i>Production of Medicinal Plants by Kind of Plant in Manggarai Barat Regency (kg), 2018–2021</i>	203
5.1.9	Luas Panen Tanaman Hias Menurut Kecamatan dan Jenis Tanaman di Kabupaten Manggarai Barat (m ²), 2020 and 2021 <i>Harvested Area of Ornamental Plants by Subdistrict and Kind of Plant in Manggarai Barat Regency (m²), 2020 and 2021</i>	204

5.1.10	Produksi Tanaman Hias Menurut Kecamatan dan Jenis Tanaman di Kabupaten Manggarai Barat (tangkai), 2020 and 2021 <i>Production of Ornamental Plants by Subdistrict and Kind of Plant in Manggarai Barat Regency (stalks), 2020 and 2021</i>	206
5.1.11	Luas Panen Tanaman Hias Menurut Jenis Tanaman di Kabupaten Manggarai Barat (m ²), 2020–2021 <i>Harvested Area of Ornamental Plants by Kind of Plant in Manggarai Barat Regency (m²), 2020–2021</i>	208
5.1.12	Produksi Tanaman Hias Menurut Jenis Tanaman di Kabupaten Manggarai Barat (tangkai), 2018–2021 <i>Production of Ornamental Plants by Kind of Plant in Manggarai Barat Regency (stalks), 2018–2021</i>	210
5.1.13	Produksi Buah-buahan Menurut Kecamatan dan Jenis Tanaman di Kabupaten Manggarai Barat (ton), 2020 and 2021 <i>Production of Fruits by Subdistrict and Kind of Plant in Manggarai Barat Regency (ton), 2020 and 2021</i>	212
5.1.14	Produksi Buah–Buahan dan Sayuran Tahunan Menurut Jenis Tanaman (ton) di Kabupaten Manggarai Barat, 2018–2021 <i>Production of Annual Fruits and Vegetables by Kind of Plant in Manggarai Barat Regency (ton), 2018–2021</i>	215
5.2	PERKEBUNAN	
	ESTATE CROPS	
5.2.1	Luas Areal Tanaman Perkebunan Menurut Kecamatan dan Jenis Tanaman di Kabupaten Manggarai Barat (ha), 2020 dan 2021 <i>Planted Area of Estate Crops by Subdistrict and Type of Crops in Manggarai Barat Regency (ha), 2020 dan 2021</i>	217
5.2.2	Produksi Perkebunan Menurut Kecamatan dan Jenis Tanaman di Kabupaten Manggarai Barat (ton), 2020 dan 2021 <i>Production of Estate by Subdistrict and Type of Crops in Manggarai Barat Regency (ton), 2020 and 2021</i>	221

5.3 TANAMAN PANGAN

FOOD CROPS

5.3.1	Luas Panen Tanaman Pangan Menurut Kecamatan dan Jenis Tanaman di Kabupaten Manggarai Barat (Ha), 2020 dan 2021 <i>Harvested Area of Food Crops by Subdistrict and Kind of Plant in Manggarai Barat Regency (Ha), 2020 and 2021</i>	225
5.3.2	Produksi Tanaman Pangan Menurut Kecamatan dan Jenis Tanaman di Kabupaten Manggarai Barat (Ton), 2020 dan 2021 <i>Production of Food Crops by Subdistrict and Kind of Plant in Manggarai Barat Regency (Ton), 2020 and 2021</i>	229

5.4 PETERNAKAN

LIVESTOCK

5.4.1	Populasi ¹ Ternak Menurut Kecamatan dan Jenis Ternak di Kabupaten Manggarai Barat, 2020 dan 2021 <i>Livestock Population¹ by Subdistrict and Kind of Livestock in Manggarai Barat Regency, 2020 and 2021</i>	233
5.4.2	Populasi ¹ Unggas Menurut Kecamatan dan Jenis Unggas di Kabupaten Manggarai Barat, 2020 dan 2021 <i>Poultry Population¹ by Subdistrict and Kind of Poultry in Manggarai Barat Regency, 2020 and 2021</i>	236
5.4.3	Jumlah Ternak yang Dipotong Menurut Jenis Ternak di Kabupaten Manggarai Barat, 2021 <i>Livestock Slaughtered bu Kind of Livestock in Manggarai Barat Regency, 2021</i>	238
5.4.4	Banyaknya Ternak Keluar Daerah Menurut Jenis Ternak di Kabupaten Manggarai Barat, 2020-2021 <i>Number of Livestock Exports by Kind of Livestock in Manggarai Barat Regency, 2020-2021</i>	239

5.5 PERIKANAN

FISHERY

5.5.1	Banyaknya Nelayan dan Petani Ikan Menurut Kecamatan di Kabupaten Manggarai Barat, 2020 dan 2021 <i>Number of Fisherman and Fish Farmer by Subdistrict in Manggarai Barat Regency, 2020 and 2021</i>	240
-------	--	-----

5.5.2	Banyaknya Kelompok Nelayan, Petani Ikan, Petani Rumput Laut dan Wanita Nelayan Menurut Kecamatan di Kabupaten Manggarai Barat, 2020 dan 2021 <i>Number of Fisherman, Fish Farmer, Seaweed Farmer Group by District in Manggarai Barat Regency, 2020 and 2021</i>	242
5.5.3	Banyaknya Anggota Kelompok Nelayan, Petani Ikan, Petani Rumput Laut dan Wanita Nelayan Menurut Kecamatan di Kabupaten Manggarai Barat, 2020 dan 2021 <i>Number of Fisherman, Fish Farmer, Seaweed Farmer Group Member by Subdistrict in Manggarai Barat Regency, 2020 and 2021</i>	244
5.5.4	Banyaknya Alat Penangkap Ikan Menurut Jenis Alat Tangkap dan Kecamatan di Kabupaten Manggarai Barat, 2021 <i>Number of Fishing Equipment by Kind of Fishing Equipment and Subdistrict in Manggarai Barat Regency, 2021</i>	246
5.5.5	Jumlah Perahu/Kapal Menurut Kecamatan dan Jenis Kapal di Kabupaten Manggarai Barat, 2020 dan 2021 <i>Number of Fishing Boats by Subdistrict and Type of Boat in Manggarai Barat Regency, 2020 and 2021</i>	248
5.5.6	Produksi Perikanan Laut dan Darat Menurut Kecamatan di Kabupaten Manggarai Barat (Ton), 2021 <i>Sea and Land Fish Production by Subdistrict in Manggarai Barat Regency (tons), 2021</i>	250
5.5.7	Produksi Ikan Pelagis Utama yang Bernilai Ekonomis Penting Menurut Jenis Ikan di Kabupaten Manggarai Barat, 2021 <i>Production of Primary Pelagic Fish that Have Important Economic Values by Kind of Fish in Manggarai Barat Regency, 2021</i>	251
5.5.8	Produksi Ikan Demersal yang Bernilai Ekonomis Penting Menurut Jenis Ikan di Kabupaten Manggarai Barat, 2021 <i>Production of Demersal Fish that Have Important Economic Values by Kind of Fish in Manggarai Barat Regency, 2021</i>	252
5.5.9	Produksi Kelompok Non Ikan yang Bernilai Ekonomis Penting Menurut Jenis Ikan di Kabupaten Manggarai Barat, 2021 <i>Production of Non Fish that Have Important Economic Values by Kind of Fish in Manggarai Barat Regency, 2021</i>	253

**6. INDUSTRI, PERTAMBANGAN, DAN ENERGI/
INDUSTRY, MINING, AND ENERGY**

6.1	Daya Terpasang, Produksi, dan Distribusi Listrik PT. PLN (Persero) pada Cabang/Ranting PLN di Kabupaten Manggarai Barat, 2018-2021 <i>Installed Capacity, Production, and Distribution of Electricity of State Electricity Company at Branch Level in Manggarai Barat Regency, 2018-2021</i>	261
6.2	Jumlah Pelanggan Listrik Menurut Kecamatan di Kabupaten Manggarai Barat, 2019-2021 <i>Number of Registered Electricity Costumers by Subdistrict in Manggarai Barat Regency, 2019-2021</i>	262
6.3	Jumlah Pelanggan dan Air yang Disalurkan Menurut Kecamatan di Kabupaten Manggarai Barat, 2021 <i>Number of Customer and Distributed Clean Water by Subdistrict in Manggarai Barat Regency, 2021</i>	263
6.4	Jumlah Listrik Terjual dan dan Nilai Pemakaian menurut Bulan di Kabupaten Manggarai Barat, 2021 <i>Sold Electricity and Value of Usage by Month in Manggarai Barat Regency, 2021</i>	264
6.5	Banyaknya Pelanggan dan Nilai Air yang Disalurkan di Kecamatan Komodo, 2021 <i>Number of Customers and Total Water Distributed in District Komodo, 2021</i>	265
6.6	Banyaknya Pelanggan dan Nilai Air yang Disalurkan di Kecamatan Lembor, 2021 <i>Number of Customers and Total Water Distributed in District Lembor, 2021</i>	266
6.7	Banyaknya Pelanggan dan Nilai Air yang Disalurkan di Kecamatan Lembor Selatan, 2021 <i>Number of Customers and Total Water Distributed in District Lembor Selatan, 2021</i>	267
6.8	Banyaknya Pelanggan dan Nilai Air yang Disalurkan di Kecamatan Kuwus, 2021 <i>Number of Customers and Total Water Distributed in District Kuwus, 2021</i>	268

6.9	Banyaknya Pelanggan dan Nilai Air yang Disalurkan di Kabupaten Manggarai Barat, 2021 <i>Number of Customers and Total Water Distributed in Manggarai Barat Regency, 2021</i>	269
6.10	Kapasitas Sumber Mata Air di Kabupaten Manggarai Barat, 2021 <i>Output Capacity of Springs in Manggarai Barat Regency, 2021.....</i>	270
6.11	Jumlah Sentra Usaha, Unit Usaha, dan Tenaga Kerja menurut Jenis Industri di Kabupaten Manggarai Barat, 2021 <i>Number of Industrial Centers, Unit, and Labor by Kind of Industry in Manggarai Barat Regency, 2021</i>	271
6.12	Jumlah Sentra Usaha, Unit Usaha, dan Tenaga Kerja menurut Jenis Industri Aneka di Kabupaten Manggarai Barat, 2021 <i>Number of Industrial Centers, Unit, and Labor by Kind of Multifarious Industry in Manggarai Barat Regency, 2021</i>	272
6.13	Jumlah Sentra Usaha, Unit Usaha, dan Tenaga Kerja menurut Jenis Industri Kimia di Kabupaten Manggarai Barat, 2021 <i>Number of Industrial Centers, Unit, and Labor by Kind of Chemical Industry in Manggarai Barat Regency, 2021</i>	274
6.14	Jumlah Sentra Usaha, Unit Usaha, dan Tenaga Kerja menurut Jenis Industri Logam, Mesin, dan Elektronik di Kabupaten Manggarai Barat, 2021 <i>Number of Industrial Centers, Unit, and Labor by Kind of Metal, Machine, and Electronics Industry in Manggarai Barat Regency, 2021 .</i>	275
6.15	Jumlah Sentra Usaha, Unit Usaha, dan Tenaga Kerja menurut Jenis Industri Hasil Pertanian dan Kehutanan di Kabupaten Manggarai Barat, 2021 <i>Number of Industrial Centers, Unit, and Labor by Kind of Agricultural and Forestry Product Industry Industry in Manggarai Barat Regency, 2021</i>	276
6.16	Jumlah Industri Kecil menurut Kecamatan di Kabupaten Manggarai Barat, 2019-2021 <i>Number of Small Industry by Subdistricts in Manggarai Barat Regency, 2019-2021</i>	279

6.17	Jumlah Industri Kerajinan Rumah Tangga menurut Kecamatan di Kabupaten Manggarai Barat, 2019-2021 <i>Number of Household Crafts Industry by Districts in Manggarai Barat Regency, 2019-2021</i>	280
6.18	Jumlah Jumlah Tenaga Kerja pada Industri Kecil menurut Kecamatan di Kabupaten Manggarai Barat, 2019-2021 <i>Number of Labor in Small Industry by Districts in Manggarai Barat Regency, 2019-2021</i>	281
6.19	Jumlah Tenaga Kerja pada Industri Kerajinan Rumah Tangga menurut Kecamatan di Kabupaten Manggarai Barat, 2019-2021 <i>Number of Labor in Household Crafts Industry by Districts in Manggarai Barat Regency, 2019-2021</i>	282
6.20	Jumlah Usaha, Tenaga Kerja, dan Nilai Produksi menurut Jenis Industri di Kabupaten Manggarai Barat, 2019-2021 <i>Number of Manufacture, Labor and Production Value by Kind of Industry in Manggarai Barat Regency, 2019-2021</i>	283
7.	PARIWISATA/TOURISM	
7.1	Jumlah Rumah Makan/Restoran Menurut Kecamatan di Kabupaten Manggarai Barat, 2018–2021 <i>Number of Restaurants by Subdistrict in Manggarai Barat Regency, 2018–2021</i>	290
7.2	Jumlah Tamu Hotel Menurut Bulan di Kabupaten Manggarai Barat, 2020 <i>The Number of Hotel Guest by Months in Manggarai Barat Regency, 2020</i>	291
7.3	Rata-rata Lama Menginap Tamu Asing dan Tamu Domestik Menurut Bulan di Kabupaten Manggarai Barat (hari), 2020 <i>Average Length of Stay of Foreign and Domestic Visitors by Month in Manggarai Barat Regency (day), 2020</i>	292
7.4	Rata-rata Lama Menginap di Hotel Berbintang dan Nonbintang Menurut Bulan di Kabupaten Manggarai Barat (hari), 2020 <i>Average Length of Stay of Star and Nonstar Hotel by Month in Manggarai Barat Regency (day), 2020</i>	293

7.5	Tingkat Penghunian Kamar menurut Bulan di Kabupaten Manggarai Barat, 2020 <i>Occupancy Rate of Hotel Room by Months in Manggarai Barat Regency, 2020</i>	294
7.6	Rata-rata Tamu per Kamar menurut Bulan di Kabupaten Manggarai Barat, 2020 <i>Guest per Room (GPR) by Months in Manggarai Barat Regency, 2020</i>	
7.7	Banyaknya Pengunjung Taman Nasional Komodo menurut Bulan di Kabupaten Manggarai Barat, 2021 <i>Number of Komodo National Park Visitors by Month in Manggarai Barat Regency, 2021</i>	296
7.8	Jumlah PNBP Balai Taman Nasional Komodo menurut Bulan di Kabupaten Manggarai Barat, 2019-2021 (Juta Rupiah) <i>Total Revenue of Komodo National Park by Month in Manggarai Barat Regency, 2019-2021 (Million Rupiah)</i>	297
8.	TRANSPORTASI DAN KOMUNIKASI/ TRANSPORTATION AND COMMUNICATION	
8.1	TRANSPORTASI/TRANSPORTATION	
8.1.1	Panjang Jalan ¹ menurut Tingkat Kewenangan Pemerintahan di Kabupaten Manggarai Barat (km), 2019-2021 <i>Length of Roads¹ by Kind of Surface in Manggarai Barat Regency (km), 2019-2021</i>	305
8.1.2	Panjang Jalan menurut Jenis Permukaan Jalan di Kabupaten Manggarai Barat (km), 2019-2021 <i>Length of Provincial Road by Kind of Surface in Manggarai Barat Regency (km), 2019-2021</i>	306
8.1.3	Panjang Jalan menurut Kondisi Jalan di Kabupaten Manggarai Barat (km), 2019-2021 <i>Length of Roads by Condition of Roads in Manggarai Barat Regency (km), 2019-2021</i>	307
8.1.4	Banyaknya Kendaraan Bermotor menurut Jenis Kendaraan di Kabupaten Manggarai Barat, 2021 <i>Number of Motor Vehicles by Kind of Motor Vehicles in Manggarai Barat Regency, 2021</i>	308

8.1.5	Banyaknya Pelanggaran Dan Kecelakaan Lalu Lintas menurut Bulan di Kabupaten Manggarai Barat, 2021 <i>Number of Traffic Violations and Traffic Accident by Month in Manggarai Barat Regency, 2021</i>	309
8.1.6	Banyaknya Pengeluaran Surat Ijin Mengemudi (SIM) menurut Golongan SIM di Kabupaten Manggarai Barat, 2021 <i>Number of Driving Licenses by Driving Licenses Category in Manggarai Barat Regency, 2021</i>	310
8.1.7	Banyaknya Pengeluaran Surat Ijin Mengemudi (SIM) menurut Bulan di Kabupaten Manggarai Barat, 2021 <i>Number of Driving Licenses by Driving Licenses Category in Manggarai Barat Regency, 2021</i>	311
8.1.8	Banyaknya Korban Kecelakaan Lalu Lintas yang Mendapat Santunan menurut Kondisi Korban dan Bulan di Kabupaten Manggarai Barat, 2021 <i>Number of Traffict Accident Victims who Earned Compentsation by Conditions and Month in Manggarai Barat Regency, 2021</i>	312
8.1.9	Banyaknya Santunan yang Diberikan Kepada Korban Kecelakaan Lalu Lintas menurut Kondisi Korban dan Bulan di Kabupaten Manggarai Barat (ribu rupiah), 2021 <i>Number of Compensation that Given to Traffict Accident Victims by Conditions and Month in Manggarai Barat Regency (thousand rupiah), 2021</i>	313
8.1.10	Banyaknya Kunjungan Kapal, Penumpang, dan Barang menurut Bulan di Kabupaten Manggarai Barat, 2021 <i>Number of Ships, Passangers, and Cargo by Month in Manggarai Barat Regency, 2021</i>	314
8.1.11	Banyaknya Pesawat yang Datang dan Berangkat menurut Bulan di Kabupaten Manggarai Barat, 2020-2021 <i>Number of Aircraft Arrival and Departure by Month in Manggarai Barat Regency, 2020-2021</i>	315
8.1.12	Banyaknya Penumpang Pesawat yang Datang dan Berangkat menurut Bulan di Kabupaten Manggarai Barat, 2020-2021 <i>Number of Arrival and Departure by Month in Manggarai Barat Regency, 2020-2021</i>	316

8.1.13	Volume Bongkar dan Muat Barang melalui Bandar Udara Komodo menurut Bulan di Kabupaten Manggarai Barat (kg), 2020-2021 <i>Cargo Loaded and Unloaded Volume via Komodo Airport by Month in Manggarai Barat Regency (kg), 2020-2021</i>	317
8.1.14	Volume Bongkar dan Muat Bagasi melalui Bandar Udara Komodo menurut Bulan di Kabupaten Manggarai Barat (kg), 2020-2021 <i>Lugage Loaded and Unloaded Volume via Komodo Airport by Month in Manggarai Barat Regency (kg), 2020-2021</i>	318
8.2	KOMUNIKASI	
	COMMUNICATION	
8.2.1	Jumlah Kantor Pos Pembantu Menurut Kecamatan di Kabupaten Manggarai Barat, 2018–2021 <i>Number of Post Offices Subsidiaries by Subdistrict in Manggarai Barat Regency, 2018–2021</i>	319
8.2.2	Banyaknya Pengiriman Surat menurut Jenis Pengiriman dan Triwulan di Kabupaten Manggarai Barat, 2021 <i>Number of Post Delivery by Kind of Delivery and Quarter in Manggarai Barat Regency, 2021</i>	320
9.	PERBANKAN, KOPERASI, DAN HARGA-HARGA/	
	BANKING, COOPERATIVE, AND PRICES	
9.1	Jumlah Koperasi Aktif Menurut Kecamatan di Kabupaten Manggarai Barat, 2018–2021 <i>Number of Active Cooperative by Subdistrict in Manggarai Barat Regency, 2018–2021</i>	327
9.2	Jumlah Anggota Koperasi Menurut Jenis Koperasi dan Kecamatan di Kabupaten Manggarai Barat, 2021 <i>Number of Cooperative Members by Kind of Cooperative and Subdistrict in Manggarai Barat Regency, 2021</i>	328
9.3	Jumlah Kantor Bank Menurut Kelompok Bank di Kabupaten Manggarai Barat, 2020-2021 <i>Number of Bank Offices by Bank Group in Manggarai Barat Regency, 2020-2021</i>	330

9.4	Posisi Pinjaman Bank Umum Berdasarkan Lapangan Usaha di Kabupaten Manggarai Barat, Desember 2021 <i>Position of Commercial Bank Loans by Industry in Manggarai Barat Regency, December 2021</i>	331
9.5	Posisi Pinjaman Bank Umum Per Bulan Menurut Penggunaan di Kabupaten Manggarai Barat, 2021 <i>Position of Commercial Bank Loans Per Month by Usage in Manggarai Barat Regency, 2021</i>	332
9.6	Posisi Pinjaman Bank Umum Per Bulan Menurut Skala Bisnis di Kabupaten Manggarai Barat, 2021 <i>Position of Commercial Bank Loans Per Month by Business Scale in Manggarai Barat Regency, 2021</i>	333
9.7	Jumlah Rekening dan Nominal Giro per Bulan pada Bank Umum di Kabupaten Manggarai Barat, 2021 <i>Number of Accounts and Current Accounts per Month at Commercial Banks in Manggarai Barat Regency, 2021</i>	334
9.8	Jumlah Rekening dan Nominal Tabungan per Bulan pada Bank Umum di Kabupaten Manggarai Barat, 2021 <i>Number of Accounts and Saving Accounts per Month at Commercial Banks in Manggarai Barat Regency, 2021</i>	335
9.9	Jumlah Rekening dan Nominal Deposito per Bulan pada Bank Umum di Kabupaten Manggarai Barat, 2021 <i>Number of Accounts and Deposit Accounts per Month at Commercial Banks in Manggarai Barat Regency, 2021</i>	336
9.10	Jumlah Penyaluran Kredit, Pelunasan, dan Lelang menurut Bulan di Perum Pegadaian Cabang Labuan Bajo, 2021 <i>Total Loans, Redemption, and Auction by Month in Pawnshop Public Company Branch Labuan Bajo, 2021</i>	337
10.	PENGELUARAN PENDUDUK/POPULATION EXPENDITURE	
10.1	Rata-rata Pengeluaran per Kapita Sebulan Menurut Kelompok Komoditas (rupiah) di Kabupaten Manggarai Barat, 2020 dan 2021 <i>Monthly Average Expenditure per Capita by Commodity Group (rupiahs) in Manggarai Barat Regency, 2020 and 2021</i>	343

10.2	Persentase Pengeluaran per Kapita Sebulan Menurut Kelompok Komoditas di Kabupate Manggarai Barat, 2020 dan 2021 <i>Percentage of Monthly Expenditure per Capita by Commodity Group in Manggarai Barat Regency, 2020 and 2021</i>	344
10.3	Persentase Penduduk Menurut Golongan Pengeluaran Per Kapita Sebulan di Kabupaten Manggarai Barat, 2020-2021 <i>Percentage of Population by Expenditure Per Capita Per Month Class in Manggarai Barat Regency, 2020-2021</i>	345
11.	PERDAGANGAN/TRADE	
11.1	Jumlah Sarana Perdagangan Menurut Jenisnya di Kabupaten Manggarai Barat, 2019–2021 <i>Number of Trading Facilities by Type of Facility in Manggarai Barat Regency, 2019–2021</i>	352
11.2	Jumlah Perusahaan/Usaha Sektor Perdagangan menurut Skala Perdagangan dan Kecamatan di Kabupaten Manggarai Barat, 2021 <i>Number of Company/Business in Trade Sector by Trade Scale and Districts in Manggarai Barat Regency, 2021</i>	353
11.3	Jumlah Surat Izin Usaha Perdagangan menurut Skala Perdagangan di Kabupaten Manggarai Barat, 2019-2021 <i>Number of Business License for Trading by Trade Scale in Manggarai Barat Regency, 2019-2021</i>	354
11.4	Jumlah Perusahaan menurut Badan Usaha dan Kecamatan di Kabupaten Manggarai Barat, 2021 <i>Number of Company by Business Entity an Districts in Manggarai Barat Regency, 2021</i>	355
11.5	Jumlah Perusahaan Menurut Bentuk Badan Hukum di Manggarai Barat, 2019–2021 <i>Number of Establishments by Type of Business Entity in Manggarai Barat Regency, 2019–2021</i>	356

12. SISTEM NERACA REGIONAL/SYSTEM OF REGIONAL ACCOUNTS

12.1	<p>Produk Domestik Regional Bruto Atas Dasar Harga Berlaku Menurut Lapangan Usaha di Kabupaten Manggarai Barat (juta rupiah), 2017–2021 <i>Gross Regional Domestic Product at Current Market Prices by Industry in Manggarai Barat Regency (million rupiahs), 2017–2021</i></p>	363
12.2	<p>Produk Domestik Regional Bruto Atas Dasar Harga Konstan 2010 Menurut Lapangan Usaha di Kabupaten Manggarai Barat (juta rupiah), 2017–2021 <i>Gross Regional Domestic Product at 2010 Constant Market Prices by Industry in Manggarai Barat Regency (million rupiahs), 2017–2021</i></p>	365
12.3	<p>Distribusi Persentase Produk Domestik Regional Bruto Atas Dasar Harga Berlaku Menurut Lapangan Usaha di Kabupaten Manggarai Barat , 2017–2021 <i>Percentage Distribution of Gross Regional Domestic Product at Current Market Prices by Industry in Manggarai Barat Regency, 2017–2021</i></p>	367
12.4	<p>Laju Pertumbuhan Produk Domestik Regional Bruto Atas Dasar Harga Konstan 2010 Menurut Lapangan Usaha di Kabupaten Manggarai Barat (persen), 2017–2021 <i>Growth Rate of Gross Regional Domestic Product at 2010 Constant Market Prices by Industry in Manggarai Barat Regency (percent), 2017–2021</i></p>	369
12.5	<p>Produk Domestik Regional Bruto Atas Dasar Harga Berlaku Menurut Jenis Pengeluaran di Kabupaten Manggarai Barat (juta rupiah), 2017–2021 <i>Gross Regional Domestic Product at Current Market Prices by Type of Expenditure in Manggarai Barat Regency (million rupiahs), 2017–2021</i></p>	371
12.6	<p>Produk Domestik Regional Bruto Atas Dasar Harga Konstan 2010 Menurut Jenis Pengeluaran di Kabupaten Manggarai Barat (juta rupiah), 2017–2021 <i>Gross Regional Domestic Product at 2010 Constant Market Prices by Type of Expenditure in Manggarai Barat Regency (million rupiahs), 2017–2021</i></p>	372

12.7	Indeks Harga Implisit Produk Domestik Regional Bruto Menurut Lapangan Usaha di Kabupaten Manggarai Barat (persen), 2017–2021 <i>Implicit Price Index of Gross Regional Domestic Product by Industry in Manggarai Barat Regency (2010=100), 2017–2021</i>	373
12.8	Laju Implisit Produk Domestik Regional Bruto Menurut Lapangan Usaha di Kabupaten Manggarai Barat (Persen), 2017–2021 <i>Implicit Growth Rate of Gross Regional Domestic Product by Industry in Manggarai Barat Regency (Percent), 2017–2021</i>	375
12.9	Distribusi Persentase Produk Domestik Regional Bruto Atas Dasar Harga Berlaku Menurut Jenis Pengeluaran di Kabupaten Manggarai Barat , 2017–2021 <i>Percentage Distribution of Gross Regional Domestic Product at Current Market Prices by Type of Expenditure in Manggarai Barat Regency, 2017–2021</i>	377
12.10	Laju Pertumbuhan Produk Domestik Regional Bruto Atas Dasar Harga Konstan 2010 Menurut Jenis Pengeluaran di Kabupaten Manggarai Barat , 2017–2021 <i>Growth Rate of Gross Regional Domestic Product at 2010 Constant Market Prices by Type of Expenditure in Manggarai Barat Regency, 2017–2021</i>	378
13.	PERBANDINGAN ANTAR KABUPATEN/ KOTA/ REGENCY/MUNICIPAL COMPARISON	
13.1	Jumlah Penduduk Menurut Kabupaten/Kota di Provinsi Nusa Tenggara Timur (ribu), 2017–2021 <i>Population by Regency/Municipality in Nusa Tenggara Timur Province (thousand), 2017–2021</i>	383
13.2	Laju Pertumbuhan Produk Domestik Regional Bruto Atas Dasar Harga Konstan 2010 Menurut Kabupaten/ Kota di Provinsi Nusa Tenggara Timur (persen), 2017–2021 <i>Rate of Growth of Gross Regional Domestic Products at Constant 2010 Prices by Regency/Municipality in Nusa Tenggara Timur Province (percent), 2017–2021</i>	384
13.3	Jumlah Penduduk Miskin Menurut Kabupaten/Kota di Provinsi Nusa Tenggara Timur (ribu), 2017–2021 <i>Number of Poor Population by Regency/Municipality in Nusa Tenggara Timur Province (thousand), 2017–2021</i>	385

13.4	Indeks Pembangunan Manusia Menurut Kabupaten/ Kota di Provinsi Nusa Tenggara Timur, 2017–2021 <i>Human Development Index by Regency/Municipality in Nusa Tenggara Timur Province, 2017–2021</i>	386
------	---	-----

<https://manggaraibaratkab.bps.go.id>

DAFTAR GAMBAR/LIST OF FIGURES

		Halaman Page
1.1	Persentase Luas Daerah menurut Kecamatan di Kabupaten Manggarai Barat, 2021 <i>Percentage of Total Area by District in Manggarai Barat Regency, 2021</i>	5
2.1	Persentase Pegawai Pemerintah menurut Tingkat Golongan di Kabupaten Manggarai Barat, 2021 <i>Percentage of Civil Servants by Class Rank in Manggarai Barat Regency, 2021</i>	17
3.1	Persentase Jumlah Penduduk menurut Kecamatan di Kabupaten Manggarai Barat, 2021 <i>Percentage of Population by District in Manggarai Barat Regency, 2021</i>	44
3.2	Piramida Penduduk Kabupaten Manggarai Barat, 2021 <i>Population Pyramid of Manggarai Barat Regency, 2021</i>	45
4.1	Jumlah Sekolah di Bawah Kementerian Pendidikan dan Kebudayaan Menurut Kecamatan di Kabupaten Manggarai Barat, 2021 <i>Number of Schools Under The Ministry of Education and Culture by Subdistrict in Manggarai Barat Regency, 2021</i>	65
4.2	Persentase Penduduk Miskin di Kabupaten Manggarai Barat, 2016-2021 <i>Percentage of Poor People in Manggarai Barat Regency, 2016-2021</i>	66
5.1	Persentase Produksi Padi menurut Kecamatan di Kabupaten Manggarai Barat, 2021 <i>Percentage Production of Paddy by District in Manggarai Barat Regency, 2021</i>	187
6.1	Banyaknya Pelanggan Listrik menurut Kecamatan di Kabupaten Manggarai Barat, 2021 <i>Number of Registered Electricity Customers by Subdistrict in Manggarai Barat Regency, 2021</i>	259

7.1	Banyaknya Pengunjung Taman Nasional Komodo menurut Bulan di Kabupaten Manggarai Barat, 2021 <i>Number of Komodo National Park Visitors by Month in Manggarai Barat Regency, 2021</i>	289
8.1	Banyaknya Pesawat yang Datang Menurut Bulan di Kabupaten Manggarai Barat, 2021 <i>Number of Aircraft Arrival by Months in Manggarai Barat Regency, 2021</i>	303
9.1	Jumlah Koperasi Aktif Menurut Kecamatan di Kabupaten Manggarai Barat, 2021 <i>Number of Active Cooperative by Subdistrict in Manggarai Barat Regency, 2021</i>	325
11.1	Jumlah Surat Izin Usaha Perdagangan menurut Skala Perdagangan di Kabupaten Manggarai Barat, 2019-2021 <i>Number of Business License for Trading by Trade Scale in Manggarai Barat Regency, 2019-2021</i>	351

PENJELASAN UMUM/EXPLANATORY NOTES

Tanda-tanda, satuan-satuan, dan lain-lainnya yang digunakan dalam publikasi ini adalah sebagai berikut:

Symbols, measurement units, and acronyms which are used in this publication, are as follows:

1. TANDA-TANDA/SYMBOLS

Data tidak tersedia/Data not available	: ...
Tidak ada atau nol /Null or zero	: -
Data dapat diabaikan/Data negligible	: 0
Tanda decimal/Decimal point	: ,
Data tidak dapat ditampilkan/Not applicable	: NA
Angka estimasi/Estimated figures	: e
Angka diperbaiki/Revised figures	: r
Angka sementara/Preliminary figures	: x
Angka sangat sementara/Very preliminary figures	: xx
Angka sangat sangat sementara/Very very preliminary figures	: xxx

2. SATUAN/UNITS

barel/barrel	: 158,99 liter/litres = 1/6,2898 m ³
hektar (ha)/hectare (ha)	: 10 000 m ²
kilometer (km)/kilometres (km)	: 1 000 meter/meters (m)
knot/knot	: 1,8523 km/jam (km/hour)
kuintal/quintal	: 100 kg
KWh	: 1 000 Watt hour
MWh	: 1 000 KWh
liter (untuk beras)/litre (for rice)	: 0,80 kg
MMSCF	: 1/35,3 m ³
metrik ton (m.ton)/metric ton (m. ton)	: 0,98421 long ton = 1 000 kg
ons/ounce	: 28,31 gram/grams
ton	: 1 000 kg

Satuan lain: buah, dus, butir, helai/lembar, kaleng, batang, pulsa, ton kilometer (ton-km), jam, menit, persen (%).

Other units: unit, pack, pieces, sheet, tin, pulse, ton-kilometres(ton-km), hour, minute, percent (%).

Perbedaan angka di belakang koma disebabkan oleh pembulatan angka.

The difference in decimal numbers is caused by rounding.

DAFTAR SINGKATAN/ LIST OF ABBREVIATIONS

SI	: Stasiun Iklim
SIMPK	: Stasiun Meteorologi Pertanian Khusus
t.t	: Tempat tidur
BCG	: Bacillus Calmette Guerin
DPT	: Difteri, Pertusis, Tetanus
TT	: Tetanus Toxoid
IOT	: Industri Obat Tradisional/ <i>Traditional Medicine Industry</i>
IKOT	: Industri Kecil Obat Tradisional/ <i>Traditional Medicine Small</i>
Alkes	: Alat kesehatan/ <i>Health Kits</i>
PKRT	: Perbekalan Kesehatan Rumah tangga/ <i>Household Health Logistics</i>
Kompl	: Komplemen/ <i>Complement</i>
IRTP	: Industri Pangan Produksi Rumah Tangga/ <i>Foods Home Industry</i>
PBF	: Pedagang Besar Farmasi/ <i>Pharmacy Whole-seller</i>
GFK	: Gudang Farmasi Kab/Kota/Regency/ <i>Municipality Pharmacy Warehouse</i>
RB	: Rumah Bersalin/ <i>Delivery House</i>
Pustu	: Puskesmas pembantu/ <i>Auxiliary Public Health Center</i>
BP	: Balai Pengobatan/ <i>Polyclinic</i>
TPS	: Tempat Pembuangan Sementara / <i>landfill</i>
Jamkesmas	: Jaminan kesehatan masyarakat miskin/ <i>Poor public health insurance</i>
PJKMU	: Program Jaminan Kesehatan Masyarakat Umum
SIUP	: Surat Ijin Usaha Perdagangan/ <i>Trading Permission Letter</i>
TDP	: Tanda Daftar Perusahaan/ <i>Company Registration Identity</i>
API	: Angka Pengenal Importir/ <i>Importer's Identity Number</i>


Statistik Kunci, 2019–2021 Key Statistics, 2019–2021

Rincian/Description	Satuan/Unit	2019	2020	2021
(1)	(2)	(3)	(4)	(5)
SOSIAL/SOCIAL				
Penduduk ¹ /Population ¹	ribu/thousands	274,6	256,3	259,5
Laju Pertumbuhan Penduduk ¹ /Population Growth ¹	%	2,10	1,41	
Angka Harapan Hidup ^{1-e} /Life Expectancy Rate ¹	tahun/years	–	–	–
Angka Melek Huruf Usia 15+ /Literacy Rate Aged 15+	%	96,71	95,89	
Tingkat Partisipasi Angkatan Kerja -TPAK ² Labour Force Participation Rate-LFPR ²	%	71,34	78,52	73,18
Tingkat Pengangguran Terbuka-TPT ² Unemployment Rate-UR ²	%	–	3,72	4,94
Penduduk Miskin ⁴ /Poor People ⁴	ribu/thousands	49,23	49,40	51,15
Persentase Penduduk Miskin ⁴ Percentage of Poor People ⁴	%	18,01	17,71	17,92
Indeks Pembangunan Manusia-IPM ⁵ Human Development Index ⁵	–	63,50	63,89	64,17
EKONOMI/ECONOMIC				
Produk Domestik Regional Bruto (PDRB) Harga Berlaku ⁶ Gross Regional Domestic Bruto (GRDP) at Current Price ⁶	miliar rupiah Billion rupiahs	3 466,7	3 519,3	3 611,2
Laju Pertumbuhan Ekonomi ⁸ /Economic Growth ⁷	%	5,54	0,89	1,29
Produk Domestik Regional Bruto (PDRB) Harga Konstan ⁶ Gross Regional Domestic Bruto (GRDP) at Constant Price ⁶	miliar rupiah Billion rupiahs	2 247,4	2 267,5	2 296,7
PDRB Per Kapita Harga Berlaku ^{6,8} Per Capita of GRDP at Current Price ^{6,8}	juta rupiah million rupiahs	12,62	13,73	13,91

- Catatan/Notes: ¹ Hasil proyeksi penduduk Indonesia 2010–2035 (pertengahan tahun/Juni)/The result of Indonesia population projection 2010–2035 (mid year/June)
- ² Kondisi Agustus/Condition at August
- ³ Menggunakan penimbang hasil proyeksi penduduk tahun 2010–2035/Weighted by the 2010–2035 population projection
- ⁴ Kondisi Maret/Condition at March
- ⁵ Sejak tahun 2010, IPM dihitung dengan metode baru. Komponen IPM metode baru adalah angka harapan hidup saat lahir, harapan lama sekolah, rata-rata lama sekolah, dan pengeluaran per kapita/Since 2010, HDI was calculated using new method. New HDI component are life expectancy at birth, expected years of schooling, means years of schooling, and expenditure per capita
- ⁶ Mulai tahun 2010 mengadopsi System of National Account 2008 (SNA 2008)/Since 2010 is in line with System of National Account 2008 (SNA 2008)
- ⁷ Menggunakan tahun dasar 2010 (2010=100)/Using 2010 base year (2010=100)
- ⁸ Menggunakan proyeksi penduduk berdasarkan hasil SP2010/Using population projection based on SP2010

01

**GEOGRAFI DAN IKLIM
GEOGRAPHY AND CLIMATE**



JARAK KE IBUKOTA KABUPATEN

PENJELASAN TEKNIS

1. Secara astronomis Kabupaten Manggarai Barat terletak antara 080 14' – 090 00' Lintang Selatan (LS) dan 1190 21'–1200 20' Bujur Timur (BT).
2. Berdasarkan posisi geografisnya, Kabupaten Manggarai Barat memiliki batas-batas :
 - a. Utara : Laut Flores.
 - b. Selatan : Laut Sawu
 - c. Barat : Selat Sape
 - d. Timur : Kabupaten Manggarai
3. Kabupaten Manggarai Barat terdiri atas 12 kecamatan, yaitu Kecamatan Komodo, Boleng, Sano Nggoang, Mbeliling, Lembor, Welak, Lembor Selatan, Kuwus, Ndosos, Kuwus Barat, Macang Pacar dan Pacar.
4. Kabupaten Manggarai Barat memiliki luas daratan kurang lebih mencapai 3 141,47 km², yang terdiri dari daratan Flores dan beberapa pulau besar seperti Pulau Komodo, Rinca, Longos serta beberapa pulau kecil lainnya.
5. Seperti halnya di tempat lain di Indonesia, di Kabupaten Manggarai Barat dan Propinsi Nusa Tenggara Timur hanya dikenal 2 musim yaitu musim kemarau dan musim hujan. Pada bulan Juni sampai dengan September arus angin berasal dari Australia dan tidak banyak mengandung uap air, sehingga

TECHNICAL NOTES

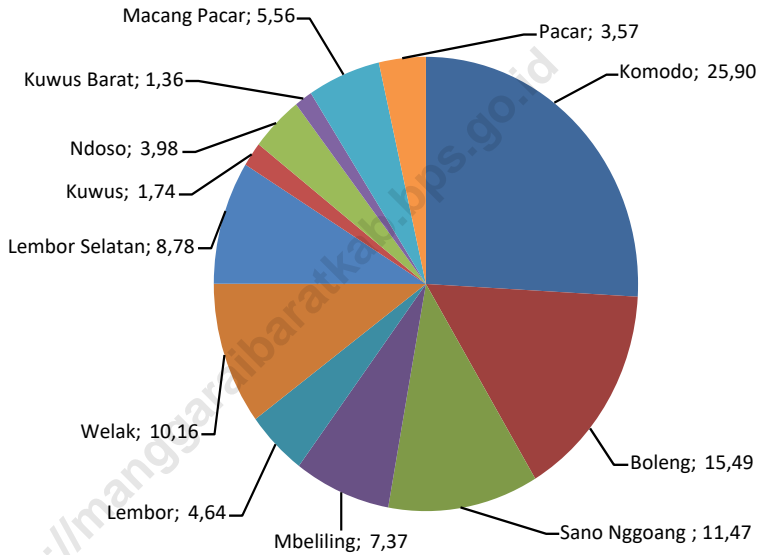
1. *Astronomically, Manggarai Barat Regency is located between 080 14' – 090 00' South Latitude dan 1190 21'–1200 20' East Longitude.*
2. *In terms of geographic position, Manggarai Barat Regency has boundaries as follows :*
 - a. *North : Flores Sea*
 - b. *South : Sawu Sea*
 - c. *West : Sape Steet*
 - d. *East : Manggarai Regency*
3. *Manggarai Barat Regency has 12 district: Komodo, Boleng, Sano Nggoang, Mbeliling, Lembor, Welak, Lembor Selatan, Kuwus, Ndosos, Kuwus Barat, Macang Pacar and Pacar.*
4. *Total area of Manggarai Barat approximately 3 141,47 sq.km, that consist of Flores Island And some other large islands such as the islands of Komodo, Rinca, Longos and other small islands.*
5. *As well as another places in Indonesia, Manggarai Barat Regency and NTT Province has only two seasons, dry season and rainy season. On June to September the wind flow comes from Australia which contains little moisture, caused the dry season. On the contrary, on December to March the wind flow contains a great*

mengakibatkan musim kemarau. Sebaliknya, pada bulan Desember sampai dengan Maret arus angin banyak mengandung uap air yang berasal dari Asia dan Samudera Pasifik, sehingga terjadi musim hujan. Keadaan seperti ini berganti setiap setengah tahun setelah melewati masa peralihan pada bulan April–Mei dan Oktober–Nopember. Walaupun demikian, mengingat Manggarai Barat dan umumnya NTT dekat dengan Australia, arus angin yang banyak mengandung uap air dari Asia dan Samudera Pasifik sampai di wilayah Manggarai Barat kandungan uap airnya sudah berkurang yang mengakibatkan hari hujan di Manggarai Barat lebih sedikit dibandingkan dengan wilayah yang lebih dekat dengan Asia. Hal ini menjadikan Manggarai Barat sebagai wilayah yang tergolong kering di mana hanya 4 bulan (Januari sampai dengan Maret, dan Desember) yang keadaannya relatif basah dan 8 bulan sisanya relatif kering.

deal of moisture which comes from Asia and Pacific Ocean, caused the rainy season. This condition changes and turn for a half of year, after passing, the transitional period on April–May and October–November. Nevertheless, since Manggarai Barat and Commonly NTT as not so far from Australia, the great deal of moisture of wind flow comes from Asia and Pasific Ocean, has cleareased after reaching Manggarai Barat area. And it makes Manggarai Barat has the dry area which is relatively wet in 4 months (January until March and December) and the rest of 8 months is dry.

Gambar 1.1
Figures

Persentase Luas Daerah menurut Kecamatan di Kabupaten Manggarai Barat, 2021
Percentage of Total Area by District in Manggarai Barat Regency, 2021



Sumber/Source : Berdasarkan Peraturan Menteri Dalam Negeri No. 66 Tahun 2011 tanggal 28 Desember 2011
Based on Minister Of Home Affairs Regulation No 66/2011, December 28,2011

1.1 KEADAAN GEOGRAFI GEOGRAPHY CONDITION

Tabel 1.1.1 **Luas Daerah dan Jumlah Pulau Menurut Kecamatan di Kabupaten Manggarai Barat, 2021**
Table 1.1.1 **Total Area and Number of Islands by Subdistrict in Manggarai Barat Regency, 2021**

Kecamatan Subdistrict	Ibukota Kecamatan Capital of Subdistrict	Luas Total Area (km ² /sq.km)	Persentase terhadap Luas Kabupaten Percentage to Subdistrict's Area	Jumlah Pulau Number of Islands
(1)	(2)	(3)	(4)	(5)
Komodo	Labuan Bajo	813,53	25,88	186
Boleng	Terang	486,56	15,49	11
Sano Nggoang	Werang	360,19	11,47	0
Mbeliling	Warsawe	231,53	7,37	0
Lembor	Wae Nakeng	145,68	4,64	0
Welak	Orong	319,19	10,16	0
Lembor Selatan	Lengkong Cepang	275,87	8,78	1
Kuwus	Golo Welu	54,55	1,74	0
Ndoso	Ndoso	124,95	3,98	0
Kuwus Barat	Landong	42,66	1,36	0
Macang Pacar	Bari	174,64	5,56	3
Pacar	Pacar	112,12	3,57	0
Manggarai Barat	-	3 141,47	100,00	201

Tabel
Table 1.1.2

**Tinggi Wilayah dan Jarak ke Ibukota Menurut Kecamatan
di Kabupaten Manggarai Barat, 2021**
**Altitude and Distance to the Capital by Subdistrict in
Manggarai Barat Regency, 2021**

Kecamatan Subdistrict	Tinggi Wilayah (mdpl) Altitude (m a.s.l)	Jarak ke Ibukota Distance to the Capital
(1)	(2)	(3)
Komodo	44	1,20
Boleng	21	42,70
Sano Nggoang	347	52,40
Mbeliling	391	28,40
Lembor	181	61,10
Welak	542	69,00
Lembor Selatan	123	78,90
Kuwus	1161	122,00
Ndoso	621	137,00
Kuwus Barat	861	79,00
Macang Pacar	61	112,00
Pacar	654	89,20
Manggarai Barat	-	-

Catatan/Note: ...

Sumber/Source: BPS Diolah/BPS, Edited

1.2 KEADAAN IKLIM CLIMATE CONDITION

Tabel 1.2.1 Pengamatan Unsur Iklim Menurut Bulan di Stasiun Meteorologi Komodo, 2021
Observation of Climate Elements By Months at Meteorology Komodo Station, 2021

Bulan Month	Suhu/Temperature (°C)			Kelembaban/Humidity (%)		
	Minimum	Rata-rata Average	Maksimum Maximum	Minimum	Rata-rata Average	Maksimum Maximum
(1)	(2)	(3)	(4)	(5)	(6)	(7)
Januari/January	23,00	26,90	33,00	64,00	87,30	100,00
Februari/February	23,00	26,80	32,00	63,00	87,40	100,00
Maret/March	22,80	27,00	32,60	61,00	86,30	100,00
April/April	20,60	26,80	34,40	44,00	79,50	100,00
Mei/May	22,40	27,60	33,80	49,00	76,10	98,00
Juni/June	22,20	27,20	33,00	53,00	79,70	98,00
Juli/July	20,60	27,00	34,00	38,00	72,30	98,00
Agustus/August	21,80	27,40	35,20	40,00	74,50	97,00
September/September	22,00	27,20	34,60	49,00	79,40	100,00
Oktober/October	22,00	28,50	35,40	48,00	75,60	100,00
November/November	24,00	27,90	33,20	59,00	81,90	98,00
Desember/December	21,00	27,50	32,80	62,00	85,70	98,00

Lanjutan Tabel/*Continued Table 1.2.1*

Bulan Month	Kecepatan Angin (m/det) Wind Velocity (m/sec)			Tekanan Udara/Atmospheric Pressure (mb)		
	Minimum	Rata-rata Average	Maksimum Maximum	Minimum	Rata-rata Average	Maksimum Maximum
(1)	(8)	(9)	(10)	(11)	(12)	(13)
Januari/January	0,00	4,50	16,00	995,80	999,50	1 008,70
Februari/February	0,00	4,70	17,00	995,70	1 000,50	1 003,70
Maret/March	0,00	3,90	13,00	995,50	1 000,90	1 004,70
April/April	0,00	3,90	20,00	995,40	1 001,90	1 005,50
Mei/May	0,00	3,60	13,00	998,10	1 001,90	1 005,50
Juni/June	0,00	3,60	14,00	1 000,20	1 003,30	1 005,70
Juli/July	0,00	4,20	16,00	999,00	1 003,00	1 006,50
Agustus/August	0,00	4,40	16,00	999,60	1 003,60	1 014,00
September/September	0,00	4,30	15,00	999,40	1 002,80	1 011,70
Oktober/October	0,00	5,00	16,00	997,30	1 001,80	1 013,00
November/November	0,00	4,00	19,00	996,60	1 000,30	1 004,30
Desember/December	0,00	4,20	15,00	997,30	1 000,90	1 009,70

Lanjutan Tabel/*Continued Table 1.2.1*

Bulan Month	Jumlah Curah Hujan Number of Precipitation (mm)	Jumlah Hari Hujan (hari) Number of Rainy Days (day)	Penyinaran Matahari Duration of Sunshine (%)
(1)	(14)	(15)	(16)
Januari/January	424,30	23	42,60
Februari/February	266,70	21	46,50
Maret/March	238,30	14	55,70
April/April	115,70	8	62,80
Mei/May	31,10	3	73,70
Juni/June	40,30	7	70,00
Juli/July	9,40	2	80,00
Agustus/August	25,60	4	73,10
September/September	100,40	15	58,40
Oktober/October	6,50	4	78,90
November/November	142,90	20	52,40
Desember/December	416,80	21	43,20

Catatan/Note: ...

Sumber/Source: Stasiun Meteorologi Komodo/Meteorology Komodo Station

02

PEMERINTAHAN
GOVERNMENT

JUMLAH PEGAWAI NEGERI SIPIL
DI KABUPATEN MANGGARAI BARAT
2021

2.028
ORANG
53,21%



1.783
ORANG
46,79%



<http://manggarai Barat kab.bps.go.id>

PENJELASAN TEKNIS

1. Pada akhir tahun 2021 Kabupaten Manggarai Barat terdiri dari 12 kecamatan, 169 desa dan 5 kelurahan. Jumlah desa terbanyak di Kecamatan Komodo (17 desa), sedangkan yang paling sedikit jumlah desa adalah Kecamatan Boleng (11 desa).
2. Pemerintah Daerah adalah Pimpinan Daerah dan Dewan Perwakilan Rakyat Daerah (DPRD). Pimpinan Daerah bertanggung jawab sebagai lembaga eksekutif dan DPRD bertanggung jawab sebagai lembaga legislatif. Kabupaten Manggarai Barat dipimpin oleh seorang Bupati dengan ibu kota kabupaten adalah Labuan Bajo.
3. Jumlah anggota DPRD Kabupaten Manggarai Barat hasil pemilihan umum tahun 2019 sebanyak 30 orang. Bila dilihat komposisinya, jumlah anggota DPRD Kabupaten Manggarai Barat dari 30 anggota yang dipilih, 5 kursi (13 %) berasal dari Nasdem, 3 kursi (10 %) masing-masing dari Hanura, PAN, PKB, Golkar, PDIP, Demokrat, 2 kursi (7 %) dari PKS, dan sisanya dari partai lainnya.
4. Jumlah Pegawai Negeri Sipil Daerah maupun Pusat di Kabupaten Manggarai Barat pada tahun 2021 sebanyak kurang lebih 3 811 orang.

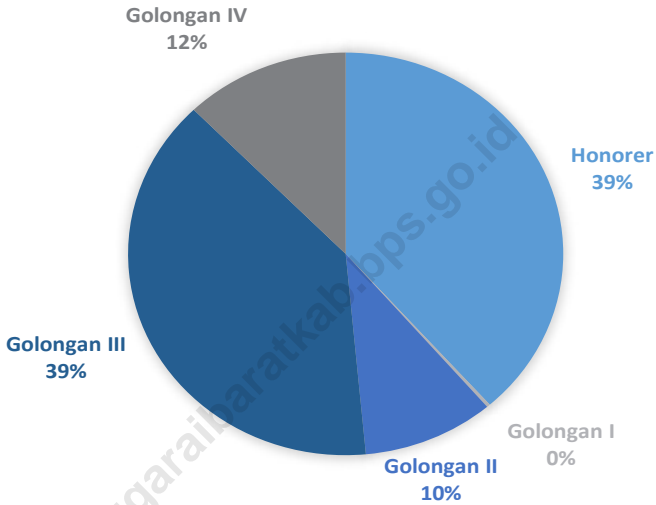
TECHNICAL NOTES

1. *In end of 2021, Manggarai Barat Regency was divided into 12 subdistricts, 169 villages and 5 urban villages. Subdistrict Komodo had the largest number of villages (17 villages), While the least number of villages was Subdistrict Boleng (11 Villages)*
2. *Regional government consist of Head of Region and Parliament. Head of Region responsible in executive and Parliament responsible in legislative. Manggarai Barat Regency is lead by a regent with Labuan Bajo as the capital city.*
3. *The result of 2019 general election registered that number of regional parliament members of Manggarai Barat was 30 persons, which came for different parties. The composition as follows 5 person (13 %) from Nasdem, 3 person (10 %) from Hanura, PAN, PKB, Golkar, PDIP, Demokrat, 2 person (7 %) from PKS, then the rest of the member came from another parties.*
4. *In 2021, total number of civil servants in Manggarai Barat Regency was 3 811 people.*

Gambar 2.1
Figures

Persentase Pegawai Pemerintah menurut Tingkat Golongan di Kabupaten Manggarai Barat, 2021

Percentage of Civil Servants by Class Rank in Manggarai Barat Regency, 2021



Sumber/Source : Badan Kepegawaian Daerah Kabupaten Manggarai Barat
Regional Employment Board of Manggarai Barat Regency

2.1 WILAYAH ADMINISTRATIF ADMINISTRATIVE AREA

Tabel 2.1.1 **Jumlah Desa/Kelurahan Menurut Kecamatan di Kabupaten Manggarai Barat, 2017–2021**
Table 2.1.1 **Number of Villages/Kelurahan by Subdistrict in Manggarai Barat Regency, 2017–2021**

Kecamatan Subdistrict	2017	2018	2019	2020	2021
(1)	(2)	(3)	(4)	(5)	(6)
Komodo	19	19	19	19	19
Boleng	11	11	11	11	11
Sano Nggoang	15	15	15	15	15
Mbeliling	15	15	15	15	15
Lembor	15	15	15	15	15
Welak	16	16	16	16	16
Lembor Selatan	15	15	15	15	15
Kuwus	22	12	12	12	12
Ndoso	15	15	15	15	15
Kuwus Barat	...	10	10	10	10
Macang Pacar	26	13	13	13	13
Pacar	...	13	13	13	13
Manggarai Barat	169	169	169	169	169

Catatan/Note: ...

Sumber/Source: Peraturan Kepala Badan Pusat Statistik Nomor 29 Tahun 2018 Tanggal 15 Januari 2018 tentang Perubahan Atas Peraturan Kepala Badan Pusat Statistik Nomor 55 Tahun 2017 tentang Kode dan Nama Wilayah Kerja Statistik Tahun 2017

Chief Statistician Regulation Number 29/2018, January 15 2018, as a revision of Chief Statistician Regulation Number 55 of 2017 on Code and Name of Regional Level of Data Collection.

2.2 DEWAN PERWAKILAN RAKYAT DAERAH REGIONAL HOUSE OF REPRESENTATIVE

Tabel 2.2.1 **Jumlah Anggota Dewan Perwakilan Rakyat Daerah Menurut Partai Politik dan Jenis Kelamin di Kabupaten Manggarai Barat, 2021**
Number of Regional House of Representatives's Members by Political Parties and Sex in Manggarai Barat Regency, 2021

Partai Politik <i>Political Parties</i>	Jenis Kelamin <i>Sex</i>		Jumlah <i>Total</i>
	Laki-laki <i>Male</i>	Perempuan <i>Female</i>	
(1)	(2)	(3)	(4)
1. Hanura	3	-	3
2. PKPI	1	-	1
3. PKS	2	-	2
4. PAN	3	-	3
5. Nasdem	4	1	5
6. Gerindra	1	-	1
7. PKB	3	-	3
8. PPP	-	1	1
9. Golkar	3	-	3
10. PBB	1	-	1
11. PDIP	3	-	3
12. Demokrat	3	-	3
13. Perindo	1	-	1
Manggarai Barat	28	2	30

Catatan/Note: ...

Sumber/Source: Sekretariat DPRD Kabupaten Manggarai Barat/*Parliament Secretariat of Manggarai Barat Regency*

Tabel
Table 2.2.2

Komposisi Anggota DPRD Kabupaten Menurut Partai Politik dan Pendidikan di Kabupaten Manggarai Barat, 2021
Number of Regency Parliament Members by Political Party and Education in Manggarai Barat Regency, 2021

Partai Politik <i>Political Parties</i>	Pendidikan/ <i>Education</i>				Jumlah <i>Total</i>
	SLTA <i>High School</i>	Akademi <i>Academy</i>	S1	S2	
(1)	(2)	(3)	(4)	(5)	(6)
1. Hanura	-	-	3	-	3
2. PKPI	-	-	1	-	1
3. PKS	-	1	1	-	2
4. PAN	-	1	2	-	3
5. Nasdem	-	2	3	-	5
6. Gerindra	-	-	1	-	1
7. PKB	-	-	3	-	3
8. PPP	-	-	1	-	1
9. Golkar	1	-	2	-	3
10. PBB	1	-	-	-	1
11. PDIP	1	1	1	-	3
12. Demokrat	-	1	2	-	3
13. Perindo	-	-	1	-	1
Manggarai Barat	3	6	21	0	30

Catatan/*Note*: ...

Sumber/*Source*: Sekretariat DPRD Kabupaten Manggarai Barat/*Parliament Secretariat of Manggarai Barat Regency*

Tabel
Table 2.2.3

**Jumlah Keputusan DPRD Menurut Jenis Keputusan di
Kabupaten Manggarai Barat, 2019-2021**
**Number of Parliament's Decisions by Kind of Decisions in
Manggarai Barat Regency, 2019-2021**

Jenis Keputusan Kind of Decisions	2019	2020	2021
(1)	(2)	(3)	(4)
Peraturan Daerah/ <i>Local Regulation</i>	6	8	11
Keputusan DPRD/ <i>Parliament's Decisions</i>	29	25	25
Keputusan Pimpinan DPRD/ <i>Parliament Leader's Decisions</i>	9	-	-
Keputusan Daerah/ <i>Local Decisions</i>	0	-	-
Dengar Pendapat/ <i>Hearing</i>	17	18	25
Lainnya/ <i>Others</i>	-	-	-
Jumlah/Total	61	51	61

Catatan/Note: ...

Sumber/Source: Sekretariat DPRD Kabupaten Manggarai Barat/Parliament Secretariat of Manggarai Barat Regency

2.3 SUMBER DAYA MANUSIA HUMAN RESOURCES

Tabel 2.3.1 **Jumlah Pegawai Negeri Sipil Menurut Jabatan dan Jenis Kelamin di Kabupaten Manggarai Barat, Desember 2020 dan Desember 2021**
Number of Civil Servants by Occupation and Sex in Manggarai Barat Regency December 2020 dan December 2021

Jabatan <i>Occupation</i>	2020		Jumlah <i>Total</i>
	Laki-laki <i>Male</i>	Perempuan <i>Female</i>	
(1)	(2)	(3)	(4)
Fungsional Tertentu <i>Specific Functional</i>	977	1 130	2 107
Fungsional Umum <i>Staf General Functional</i>	696	417	1 113
Struktural/ <i>Structural</i>	414	160	574
Eselon V/ <i>5th Echelon</i>	-	-	-
Eselon IV/ <i>4th Echelon</i>	271	115	386
Eselon III/ <i>3rd Echelon</i>	121	40	161
Eselon II/ <i>2nd Echelon</i>	22	5	27
Eselon I/ <i>1st Echelon</i>	-	-	-
Jumlah/<i>Total</i>	2 087	1 707	3 794

Lanjutan Tabel/*Continued Table 2.3.1*

Jabatan <i>Occupation</i>	2021		Jumlah <i>Total</i>
	Laki-laki <i>Male</i>	Perempuan <i>Female</i>	
(1)	(5)	(6)	(7)
Fungsional Tertentu <i>Specific Functional</i>	1 108	1 230	2 333
Fungsional Umum <i>Staf General Functional</i>	654	479	1 133
Struktural/ <i>Structural</i>	271	74	345
Eselon V/5th Echelon	-	-	-
Eselon IV/4th Echelon	121	50	171
Eselon III/3rd Echelon	124	22	1466
Eselon II/2nd Echelon	26	2	28
Eselon I/1st Echelon	-	-	-
Jumlah/<i>Total</i>	2 028	1 783	3 811

Catatan/Note: ...

Sumber/Source: Badan Kepegawaian Daerah Kabupaten Manggarai Barat/*Regional Employment Board of Manggarai Barat Regency*

Tabel
Table 2.3.2

Jumlah Pegawai Negeri Sipil Menurut Tingkat Pendidikan dan Jenis Kelamin di Kabupaten Manggarai Barat Desember 2020 dan Desember 2021
Number of Civil Servants by Educational Level and Sex in Manggarai Barat Regency December 2020 and December 2021

Tingkat Pendidikan <i>Educational Level</i>	2020		
	Laki-laki <i>Male</i>	Perempuan <i>Female</i>	Jumlah <i>Total</i>
(1)	(2)	(3)	(4)
Sampai dengan SD <i>Up to Primary School</i>	7	-	7
SMP/Sederajat <i>General Vocational Junior High School</i>	17	4	21
SMA/Sederajat <i>General/Vocational Senior High School</i>	562	294	856
Diploma I, II/Akta I, II <i>Diploma I, II/Akta I, II</i>	109	82	191
Diploma III/Akta III/Sarjana Muda <i>Diploma III/Akta III/Bachelor</i>	261	500	761
Tingkat Sarjana/Doktor/Ph.D <i>University Graduates</i>	1 131	827	1 958
Jumlah/Total	2 087	1 707	3 794

Lanjutan Tabel/Continued Table 2.3.2

Tingkat Pendidikan Educational Level	2021		
	Laki-laki Male	Perempuan Female	Jumlah Total
(1)	(5)	(6)	(7)
Sampai dengan SD <i>Up to Primary School</i>	6	-	6
SMP/Sederajat <i>General Vocational Junior High School</i>	19	-	19
SMA/Sederajat <i>General/Vocational Senior High School</i>	505	252	575
Diploma I, II/Akta I, II <i>Diploma I, II/Akta I, II</i>	107	56	163
Diploma III/Akta III/Sarjana Muda <i>Diploma III/Akta III/Bachelor</i>	228	550	778
Tingkat Sarjana/Doktor/Ph.D <i>University Graduates</i>	1 163	925	2 088
Jumlah/Total	2 028	1 783	3 811

Catatan/Note: ...

Sumber/Source: Badan Kepegawaian Daerah Kabupaten Manggarai Barat/*Regional Employment Board of Manggarai Barat Regency*

Tabel
Table 2.3.3

**Jumlah Pegawai Negeri Sipil Menurut Tingkat
Kepangkatan dan Jenis Kelamin di Kabupaten Manggarai
Barat Desember 2020 dan Desember 2021**
*Number of Civil Servants by Hierarchy and Sex, in
Manggarai Barat Regency December 2020 and December
2021*

Pangkat/Golongan/Ruang Hierarchy	2020		
	Laki-laki Male	Perempuan Female	Jumlah Total
(1)	(2)	(3)	(4)
1. I/A (Juru Muda)	-	-	-
2. I/B (Juru Muda Tingkat I)	3	-	3
3. I/C (Juru)	5	1	6
4. I/D (Juru Tingkat I)	7	1	8
Golongan I/Range I	15	2	17
5. II/A (Pengatur Muda)	7	6	13
6. II/B (Pengatur Muda Tingkat I)	152	96	248
7. II/C (Pengatur)	65	42	107
8. II/D (Pengatur Tingkat I)	122	135	257
Golongan II/Range II	346	279	625
9. III/A (Penata Muda)	246	192	438
10. III/B (Penata Muda Tingkat I)	293	225	518
11. III/C (Penata)	344	388	732
12. III/D (Penata Tingkat I)	389	320	709
Golongan III/Range III	1 272	1 125	2 397
13. IV/A (Pembina)	380	270	650
14. IV/B (Pembina Tingkat I)	61	25	86
15. IV/C (Pembina Utama Muda)	13	6	19
16. IV/D (Pembina Utama Madya)	-	-	-
17. IV/E (Pembina Utama)	-	-	-
Golongan IV/Range IV	454	301	755
Jumlah/Total	2 087	1 707	3 794

Lanjutan Tabel/*Continued Table 2.3.3*

Pangkat/Golongan/Ruang <i>Hierarchy</i>	2021		
	Laki-laki <i>Male</i>	Perempuan <i>Female</i>	Jumlah <i>Total</i>
(1)	(5)	(6)	(7)
1. I/A (Juru Muda)	-	-	-
2. I/B (Juru Muda Tingkat I)	3	-	3
3. I/C (Juru)	6	-	6
4. I/D (Juru Tingkat I)	7	-	7
Golongan I/Range I	16	0	16
5. II/A (Pengatur Muda)	10	2	12
6. II/B (Pengatur Muda Tingkat I)	141	72	213
7. II/C (Pengatur)	79	78	157
8. II/D (Pengatur Tingkat I)	109	115	224
Golongan II/Range II	339	267	606
9. III/A (Penata Muda)	248	280	528
10. III/B (Penata Muda Tingkat I)	208	172	380
11. III/C (Penata)	305	337	642
12. III/D (Penata Tingkat I)	434	443	877
Golongan III/Range III	1 195	1 232	2 427
13. IV/A (Pembina)	390	244	634
14. IV/B (Pembina Tingkat I)	71	39	110
15. IV/C (Pembina Utama Muda)	17	1	18
16. IV/D (Pembina Utama Madya)	-	-	-
17. IV/E (Pembina Utama)	-	-	-
Golongan IV/Range IV	479	284	762
Jumlah/Total	2 028	1 783	3 811

Catatan/Note: ...

Sumber/Source: Badan Kepegawaian Daerah Kabupaten Manggarai Barat/*Regional Employment Board of Manggarai Barat Regency*

Tabel
Table 2.3.4

Banyaknya Tenaga Kontrak/Honorer menurut Tingkat Pendidikan dan Jenis Kelamin di Kabupaten Manggarai Barat, 2020 dan 2021
Number of Honorary Employees by Education and Sex in Manggarai Barat Regency, 2020 dan 2021

Tingkat Pendidikan <i>Educational Level</i>	2020		
	Laki-laki <i>Male</i>	Perempuan <i>Female</i>	Jumlah <i>Total</i>
(1)	(2)	(3)	(4)
Sampai dengan SD <i>Up to Primary School</i>	9	1	10
SMP/Sederajat <i>General Vocational Junior High School</i>	29	10	39
SMA/Sederajat <i>General/Vocational Senior High School</i>	455	306	761
Diploma I, II/Akta I, II <i>Diploma I, II/Akta I, II</i>	14	39	53
Diploma III/Akta III/Sarjana Muda <i>Diploma III/Akta III/Bachelor</i>	102	261	363
Tingkat Sarjana/Doktor/Ph.D <i>University Graduates</i>	582	592	1 174
Jumlah/Total	1 191	1 209	2 400

Lanjutan Tabel/Continued Table 2.3.4

Tingkat Pendidikan Educational Level	2021		
	Laki-laki Male	Perempuan Female	Jumlah Total
(1)	(5)	(6)	(7)
Sampai dengan SD <i>Up to Primary School</i>	9	1	10
SMP/Sederajat <i>General Vocational Junior High School</i>	29	10	39
SMA/Sederajat <i>General/Vocational Senior High School</i>	450	306	756
Diploma I, II/Akta I, II <i>Diploma I, II/Akta I, II</i>	14	39	53
Diploma III/Akta III/Sarjana Muda <i>Diploma III/Akta III/Bachelor</i>	101	260	361
Tingkat Sarjana/Doktor/Ph.D <i>University Graduates</i>	575	589	1 164
Jumlah/Total	1 178	1 205	2 383

Catatan/Note: ...

Sumber/Source: Badan Kepegawaian Daerah Kabupaten Manggarai Barat/*Regional Employment Board of Manggarai Barat Regency*

2.4 KEUANGAN PEMERINTAH GOVERNMENT FINANCE

Tabel 2.4.1 Realisasi Pendapatan Pemerintah Kabupaten Manggarai Barat Menurut Jenis Pendapatan (ribu rupiah), 2018–2021
Actual Manggarai Barat Regency Government Revenues by Kind of Revenues (thousand rupiahs), 2018–2021

Jenis Pendapatan/ <i>Kind of Revenues</i>	2018	2019
(1)	(2)	(3)
1. Pendapatan Asli Daerah (PAD)/<i>Regional Revenue</i>	103,347,460	169,954,164
1.1 Pajak Daerah/ <i>Regional Tax</i>	60,588,917	108,858,742
1.2 Retribusi Daerah/ <i>Regional Retribution</i>	30,046,210	37,298,311
1.3 Hasil Perusahaan Milik Daerah dan Pengelolaan Kekayaan Daerah yang Dipisahkan/ <i>Regional-Owned Company Revenue and Separated Management of Regional Wealth</i>	4,439,744	4,168,713
1.4 Lain-lain PAD yang Sah/ <i>Other Regional Revenue</i>	8,272,589	19,628,397
2. Dana Perimbangan/<i>Balance Funds</i>	766,724,360	757,465,726
2.1 Bagi Hasil Pajak/ <i>Tax Sharing Revenue</i>	7,865,173	6,950,177
2.2 Bagi Hasil Bukan Pajak/Sumber Daya Alam/ <i>Non-Tax Sharing Revenue/Natural Resources</i>	840,594	746,366
2.3 Dana Alokasi Umum/ <i>General Allocation Fund</i>	506,495,526	532,878,109
2.4 Dana Alokasi Khusus/ <i>Special Allocation Fund</i>	251,523,067	216,891,072
3. Lain-lain Pendapatan yang Sah/<i>Other Revenue</i>	182,813,104	236,286,096
3.1 Pendapatan Hibah/ <i>Grant</i>	34,501,626	61,469,585
3.2 Dana Darurat/ <i>Emergency Fund</i>	-	-
3.3 Dana Bagi Hasil Pajak dari Provinsi dan Pemerintah Daerah Lainnya/ <i>Tax Sharing Revenue from Provincial and Other Regional Governments</i>	20,418,031	26,829,442
3.4 Dana Penyesuaian dan Otonomi Daerah/ <i>Regional Adjustment and Autonomy Fund</i>	127,893,447	147,987,069
3.5 Bantuan Keuangan dari Provinsi atau Pemerintah Daerah Lainnya/ <i>Financial Assistance from Provincial or Other Regional Governments</i>	-	-
3.6 Lainnya/ <i>Others</i>	-	-
Jumlah/<i>Total</i>	1,052,884,924	1,163,705,988

Lanjutan Tabel/Continued Table 2.4.1

Jenis Pendapatan/Kind of Revenues	2020	2021 ¹
(1)	(4)	(5)
1. Pendapatan Asli Daerah (PAD)/Regional Revenue	99,340,732	140,000,000
1.1 Pajak Daerah/Regional Tax	62,467,994	92,817,837
1.2 Retribusi Daerah/Regional Retribution	15,756,120	26,670,625
1.3 Hasil Perusahaan Milik Daerah dan Pengelolaan Kekayaan Daerah yang Dipisahkan/Regional-Owned Company Revenue and Separated Management of Regional Wealth	3,809,587	4,012,182
1.4 Lain-lain PAD yang Sah/Other Regional Revenue	17,307,030	16,499,355
2. Dana Perimbangan/Balance Funds	722,956,058	681,982,177
2.1 Bagi Hasil Pajak/Tax Sharing Revenue	7,503,078	6,391,056
2.2 Bagi Hasil Bukan Pajak/Sumber Daya Alam/Non-Tax Sharing Revenue/Natural Resources	892,184	1,262,494
2.3 Dana Alokasi Umum/General Allocation Fund	498,893,859	495,210,105
2.4 Dana Alokasi Khusus/Special Allocation Fund	215,666,938	179,118,522
3. Lain-lain Pendapatan yang Sah/Other Revenue	293,762,860	293,267,306
3.1 Pendapatan Hibah/Grant	70,026,243	95,947,865
3.2 Dana Darurat/Emergency Fund	-	-
3.3 Dana Bagi Hasil Pajak dari Provinsi dan Pemerintah Daerah Lainnya/Tax Sharing Revenue from Provincial and Other Regional Governments	23,248,512	26,143,063
3.4 Dana Penyesuaian dan Otonomi Daerah/Regional Adjustment and Autonomy Fund	50,985,991	21,674,262
3.5 Bantuan Keuangan dari Provinsi atau Pemerintah Daerah Lainnya/Financial Assistance from Provincial or Other Regional Governments	-	-
3.6 Lainnya/Others	149,502,115	149,502,115
Jumlah/Total	1,116,059,651	1,115,249,483

Catatan/Note: ¹Data APBD

Sumber/Source: Survei Statistik Keuangan Daerah/Financing Statistics of Provincial Government Survey

Tabel
Table 2.4.2

**Realisasi Belanja Pemerintah Kabupaten Manggarai Barat
Menurut Jenis Belanja (ribu rupiah), 2018–2021
Actual Manggarai Barat Regency Government Expenditures
by Kind of Expenditures (thousand rupiahs), 2018–2021**

Jenis Pendapatan Kind of Revenues	2018	2019
(1)	(2)	(3)
1. Belanja Tidak Langsung/Indirect Expenditures	512,452,116	562,244,813
1.1 Belanja Pegawai/Personnel Expenditures	315,109,666	335,441,401
1.2 Belanja Bunga/Interest Expenditures	-	-
1.3 Belanja Subsidi/Subsidies Expenditures	-	-
1.4 Belanja Hibah/Grant Expenditures	6,188,569	10,438,627
1.5 Belanja Bantuan Sosial/Social Aid Expenditures	6,609,000	2,710,942
1.6 Belanja Bagi Hasil/Sharing Fund Expenditure	-	8,561,116
1.7 Belanja Bantuan Keuangan/Financial Aids Expenditures	180,261,964	202,800,458
1.8 Belanja Tidak Terduga/Unpredicted Expenditures	4,282,917	2,292,267
2. Belanja Langsung/Direct Expenditures	537,580,621	597,282,063
2.1 Belanja Pegawai/Personnel Expenditures	67,303,040	80,227,087
2.2 Belanja Barang dan Jasa/Goods and Services Expenditures	216,189,786	274,059,110
2.3 Belanja Modal/Capital Expenditure	254,087,795	242,995,865
Jumlah/Total	1,050,032,737	1,159,526,877

Lanjutan Tabel/Continued Table 2.4.2

Jenis Pendapatan Kind of Revenues	2020	2021 ¹
(1)	(4)	(5)
1. Belanja Tidak Langsung/Indirect Expenditures	635,847,261	541,183,800
1.1 Belanja Pegawai/Personnel Expenditures	336,608,762	322,199,632
1.2 Belanja Bunga/Interest Expenditures	-	-
1.3 Belanja Subsidi/Subsidies Expenditures	-	-
1.4 Belanja Hibah/Grant Expenditures	56,359,426	10,062,505
1.5 Belanja Bantuan Sosial/Social Aid Expenditures	1,584,131	-
1.6 Belanja Bagi Hasil/Sharing Fund Expenditure	9,828,223	4,694,535
1.7 Belanja Bantuan Keuangan/Financial Aids Expenditures	200,987,631	197,036,826
1.8 Belanja Tidak Terduga/Unpredicted Expenditures	30,479,089	7,190,301
2. Belanja Langsung/Direct Expenditures	515,244,909	1,589,065,158
2.1 Belanja Pegawai/Personnel Expenditures	96,819,383	22,908,373
2.2 Belanja Barang dan Jasa/Goods and Services Expenditures	243,456,277	416,579,575
2.3 Belanja Modal/Capital Expenditure	174,969,249	1,149,577,209
Jumlah/Total	1,151,092,170	2,130,248,959

Catatan/Note: ¹Data APBD

Sumber/Source: Survei Statistik Keuangan Daerah/Financing Statistics of Provincial Government Survey

Tabel
Table 2.4.3**Realisasi Pembiayaan Pemerintah Kabupaten Manggarai Barat (ribu rupiah), 2018–2021**
Financing of Manggarai Barat Regency Government (thousand rupiahs), 2018–2021

Jenis Belanja <i>Kind of Expenditures</i>	2018	2019
(1)	(2)	(3)
1. Penerimaan Pembiayaan Daerah/Regional Financing Receipts	70,700,991	73,609,541
1.1 Sisa Lebih Perhitungan Anggaran Tahun Anggaran Sebelumnya/ <i>Remaining Over Budget Calculation for Previous Fiscal Year</i>	70,700,991	73,549,840
1.2 Pencairan Dana Cadangan/ <i>Disbursement of Reserve Funds</i>	-	-
1.3 Hasil Penjualan Kekayaan Daerah yang Dipisahkan/ <i>Proceeds from the Sale of separated regional assets</i>	-	-
1.4 Penerimaan Pinjaman Daerah/ <i>Regional Loan Receipts</i>	-	-
1.5 Penerimaan Kembali Pemberian Pinjaman/ <i>Re-receipt of Loans</i>	-	59,701
1.6 Penerimaan Piutang Daerah/ <i>Receipt of Regional Receivables</i>	-	-
1.7 Penerimaan Kembali Investasi Dana Bergulir/ <i>Return on Revolving Fund Investment</i>	-	-
1.8 Lainnya/ <i>Others</i>	-	-
2. Pengeluaran Pembiayaan Daerah/Regional Financing Spending	-	-
2.1 Pembentukan Dana Cadangan/ <i>Backup of Funds</i>	-	-
2.2 Penyertaan Modal (Investasi) Pemerintah Daerah/ <i>Equity Participation (Investment) Regional Government</i>	-	-
2.3 Pembayaran Pokok Utang/ <i>Payment of principal</i>	-	-
2.4 Pemberian Pinjaman Daerah/ <i>Providing Regional Loans</i>	-	-
2.5 Lainnya/ <i>Others</i>	-	-
Pembiayaan/Financing	70,700,991	73,609,541

Lanjutan Tabel/*Continued Table 2.4.3*

Jenis Belanja <i>Kind of Expenditures</i>	2020	2021¹
(1)	(4)	(5)
1. Penerimaan Pembiayaan Daerah/<i>Regional Financing Receipts</i>	77,798,535	1,037,739,267
1.1 Sisa Lebih Perhitungan Anggaran Tahun Anggaran Sebelumnya/ <i>Remaining Over Budget Calculation for Previous Fiscal Year</i>	77,788,652	37,739,267
1.2 Pencairan Dana Cadangan/ <i>Disbursement of Reserve Funds</i>	-	-
1.3 Hasil Penjualan Kekayaan Daerah yang Dipisahkan/ <i>Proceeds from the Sale of separated regional assets</i>	-	-
1.4 Penerimaan Pinjaman Daerah/ <i>Regional Loan Receipts</i>	-	1,000,000,000
1.5 Penerimaan Kembali Pemberian Pinjaman/ <i>Re-receipt of Loans</i>	9,883	-
1.6 Penerimaan Piutang Daerah/ <i>Receipt of Regional Receivables</i>	-	-
1.7 Penerimaan Kembali Investasi Dana Bergulir/ <i>Return on Revolving Fund Investment</i>	-	-
1.8 Lainnya/ <i>Others</i>	-	-
2. Pengeluaran Pembiayaan Daerah/<i>Regional Financing Spending</i>	5,000,000	22,739,791
2.1 Pembentukan Dana Cadangan/ <i>Backup of Funds</i>	-	-
2.2 Penyertaan Modal (Investasi) Pemerintah Daerah/ <i>Equity Participation (Investment) Regional Government</i>	5,000,000	19,000,000
2.3 Pembayaran Pokok Utang/ <i>Payment of principal</i>	-	3,739,791
2.4 Pemberian Pinjaman Daerah/ <i>Providing Regional Loans</i>	-	-
2.5 Lainnya/ <i>Others</i>	-	-
Pembiayaan/<i>Financing</i>	72,798,535	1,014,999,476

Catatan/Note: ¹Data APBDSumber/Source: Survei Statistik Keuangan Daerah/*Financing Statistics of Provincial Government Survey*

03

PENDUDUK DAN KETENAGAKERJAAN POPULATION AND EMPLOYMENT

ANGKATAN KERJA

BEKERJA
133 654

**TIDAK
BEKERJA**
6 941

SEKOLAH
13 185

**MENGURUS
RUMAH
TANGGA**
28 820

LAINNYA
9 528



**TINGKAT PENGANGGURAN
TERBUKA (TPT)**
4.94%

TPT menggambarkan persentase Pengangguran terhadap jumlah Angkatan Kerja

**TINGKAT PARTISIPASI
ANGKATAN KERJA (TPAK)**
73.18%

TPAK menggambarkan persentase Penduduk Usia Kerja (usia 15 tahun ke atas) yang berpartisipasi aktif di pasar kerja

PENJELASAN TEKNIS

TECHNICAL NOTES

1. Salah satu sumber data kependudukan adalah sensus penduduk yang dilaksanakan setiap sepuluh tahun sekali. Sensus penduduk telah dilaksanakan sebanyak tujuh kali sejak Indonesia merdeka, yaitu tahun 1961, 1971, 1980, 1990, 2000, 2010, dan 2020.

Keenam sensus penduduk sebelumnya dilaksanakan dengan menggunakan metode tradisional, yaitu mencatata setiap penduduk dari rumah ke rumah. Pertama kalinya dalam sejarah sensus penduduk di Indonesia, Sensus Penduduk 2020 (SP2020) menggunakan metode kombinasi yaitu dengan memanfaatkan data Administrasi Kependudukan (Admuduk) dari Direktorat Jenderal Kependudukan dan Pencatatan Sipil (Ditjen Dukcapil) Kementerian Dalam Negeri (Kemendagri) sebagai data dasar pelaksanaan SP2020. Hal ini dirancang dan dilaksanakan sebagai upaya untuk mewujudkan "SATU DATA KEPENDUDUKAN INDONESIA".

SP2020 mencakup seluruh penduduk yang tinggal di wilayah teritorial Indonesia, mencakup Warga Negara Asing (WNA) yang telah menetap atau berencana menetap di wilayah

1. *One of the sources of demographic data is population census, which is conducted every ten years. Population Census has been conducted seven times since Indonesia's independence: 1961, 1971, 1980, 1990, 2000, 2010, and 2020.*

The previous six population censuses were carried out using the traditional method, canvassing each person door-to-door. For the first time in the history of the population census in Indonesia, the 2020 Population Census (PC2020) used a combined method, that is utilizing Population Administration data managed by the Directorate General of Population and Civil Registration of the Ministry of Home Affairs as the basic data for the population census. This is designed and implemented as an effort to realize "ONE INDONESIAN POPULATION DATA".

PC2020 covered all residents who live in Indonesia's territory, including Indonesian citizens (WNI) and foreign citizens (WNA) who have stayed or plan to stay in Indonesian territory for at least one

Indonesia selama minimal satu tahun. WNI yang dicakup juga termasuk mereka yang berada di luar negeri, yaitu Anggota Korps Diplomatik Republik Indonesia beserta keluarganya di luar negeri dan Anggota TNI/POLRI beserta keluarganya yang sedang melakukan misi perdamaian di luar negeri.

Untuk tahun yang tidak dilaksanakan sensus penduduk, data kependudukan diperoleh dari hasil proyeksi penduduk. Proyeksi penduduk merupakan suatu perhitungan ilmiah yang didasarkan pada asumsi dari komponen-komponen perubahan penduduk, yaitu kelahiran, kematian, dan migrasi (migrasi internasional dan migrasi risen antar provinsi). Proyeksi penduduk interim 2020-2023 dihitung menggunakan data dasar penduduk hasil perapihan umur dari data Administrasi Kependudukan dan SP2020 dengan menggunakan asumsi Angka Kelahiran total sejak tahun 2020 konstan 2,1 (sesuai Proyeksi Survei Penduduk antar Sensus (SUPAS) 2015-2045), Angka Kematian Bayi (AKB) meneruskan hasil proyeksi SUPAS 2015-2045, dan pola migrasi 2020 sama dengan pola migrasi hasil SUPAS 2015.

Dalam publikasi ini, data yang

year. The Indonesian citizens who are covered also include those who are abroad, namely members of the Diplomatic Corps of the Republic of Indonesia and their families abroad and members of the TNI/POLRI and their families who are carrying out Peacekeeping Missions abroad.

For the periods besides the census year, population projection is applied to estimate population for those years. The population projection is an estimation based on the demographic components, such as birth, death, and migration (international migration and recent migration). The interim population projection for 2020-2023 is calculated from the single age smoothed combined from Population Administration Data and the 2020 Population Census. It uses the assumption that the Total Fertility Rate (TFR) since 2020 is constant at 2.1 (according to the population projection of 2015-2045 Intercensal Population Survey (SUPAS)), Infant Mortality Rate (IMR) continues the results of the 2015-2045 SUPAS Projection, and the 2020 migration pattern is the same as the pattern of migration in SUPAS2015 results.

The data presented in this

disajikan merupakan hasil SP2020 (September), dan hasil proyeksi penduduk interim 2020-2023 (pertengahan tahun/Juni).

publication are the PC2020 results (September) and the result of interim population projection 2020-2023 (midyear/June).

2. **Penduduk Indonesia** adalah semua orang yang berdomisili di wilayah teritorial Indonesia (WNI) dan Warga Negara Asing (WNA) yang telah menetap selama satu tahun atau lebih atau berencana menetap di wilayah Indonesia selama minimal satu tahun. Pada sensus sebelumnya referensi waktu dalam konsep kependudukan adalah enam bulan. Perubahan ini didasari oleh UU No. 24 Tahun 2013 tentang Perubahan atas UU No. 23 Tahun 2006 tentang Administrasi Kependudukan pada Pasal 15.
 3. **Laju pertumbuhan penduduk per tahun** adalah angka yang menunjukkan rata-rata tingkat pertambahan penduduk per tahun dalam jangka waktu tertentu. Angka ini dinyatakan sebagai persentase dari penduduk dasar. Metode penghitungan laju pertumbuhan penduduk yang digunakan oleh BPS adalah metode geometrik.
 4. **Kepadatan penduduk** adalah ukuran persebaran penduduk yang menunjukkan jumlah penduduk untuk setiap kilometer persegi luas wilayah.
2. ***The population of Indonesia*** are all people who live in Indonesia's territory, including Indonesians citizens and foreign citizens who have lived for one year or more or plan to stay in Indonesia territory for at least one year. in the previous census the time reference in the population concept was six months. This change is based on Law no.24 of 2013 concerning Amedments to Law no. 23 of 2006 concerning Population Administration in Article 15.
 3. ***Annual population growth rate*** is a number that shows the average rate of population growth per year in a certain period. This rate is a percentage of the basic population. The method used by Statistics Indonesia is the geometric method.
 4. ***Population density*** is a measure of the distribution of the population which shows the total population for each square kilometer of area.

5. **Rasio jenis kelamin** adalah perbandingan antara jumlah penduduk laki-laki dan jumlah penduduk perempuan pada suatu daerah dan waktu tertentu, yang biasanya dinyatakan dalam banyaknya penduduk laki-laki per 100 perempuan.
 6. **Rumah tangga** adalah seseorang atau sekelompok orang yang tinggal bersama dalam suatu bangunan dengan pengelolaan makanan dari satu dapur (pengurusan kebutuhan sehari-harinya dikelola menjadi satu).
 7. Data ketenagakerjaan yang utama bersumber dari Survei Angkatan Kerja Nasional (Sakernas).
 8. Sesuai dengan konsep ILO, pengangguran terbuka mencakup penduduk yang aktif mencari pekerjaan, penduduk yang sedang mempersiapkan usaha/pekerjaan baru, dan penduduk yang tidak mencari pekerjaan karena merasa tidak mungkin mendapatkan pekerjaan atau sudah mempunyai pekerjaan tetapi belum mulai bekerja.
 9. **Penduduk usia kerja** adalah penduduk yang berumur 15 tahun ke atas.
 10. Angkatan kerja mencakup penduduk usia kerja yang
5. **Sex ratio** is the ratio between total male population and female population in a certain area and at a certain time, which is usually stated in the number of male residents per 100 females.
 6. **Household** is a person or a group of person who usually live together in a building or housing unit who make common provision for food and other essentials of living. Common provision means one organizing daily needs for all of household members.
 7. The main source of employment data is National Labour Force Survey (Sakernas).
 8. As the ILO concept, open unemployment covers population who were looking for work, population who were establishing a new business/firm/establishment, discouraged job seekers, and those who were not actively looking for work with the reason of already having job not starting to work.
 9. **Working age population** is population aged 15 years and over.
 10. Labor force are people aged 15 years old and over who, ain the

bekerja atau punya pekerjaan tetapi sementara sedang tidak bekerja dan pengangguran.

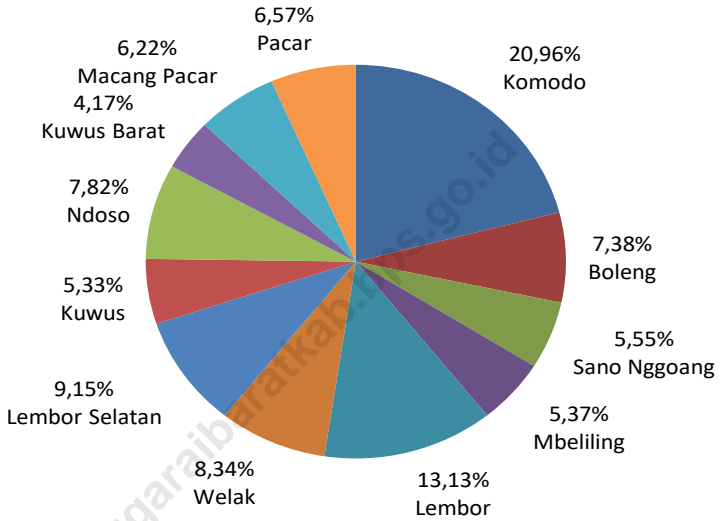
11. **Bekerja** adalah melakukan pekerjaan dengan maksud memperoleh atau membantu memperoleh pendapatan atau keuntungan, dan lamanya bekerja paling sedikit 1 jam secara terus menerus dalam seminggu yang lalu.
12. **Jumlah jam kerja seluruhnya** adalah jumlah jam kerja yang digunakan untuk bekerja (tidak termasuk jam kerja istirahat resmi dan jam kerja yang digunakan untuk hal-hal diluar pekerjaan).
13. **Lapangan usaha** adalah bidang kegiatan dari pekerjaan/ tempat dimana seseorang bekerja. Klasifikasinya mengikuti Klasifikasi Baku Lapangan Usaha Indonesia (KBLI) dalam 1 digit.
14. **Status pekerjaan** adalah kedudukan seseorang dalam unit usaha/kegiatan dalam melakukan pekerjaan.

previous week, were working, temporarily absent from work but having jobs, and those who did not have job and looking for work.

11. **The concept of working** means activity intended to earn income by doing work or helping to do work at least one hour continuously during the reference week.
12. **Total working hours** is the total hours spent by an employee to perform all jobs (excluding the time used for other activities which are not classified as work).
13. **Industry** is field of a person's activity or establishment. The classification of industries follows the Indonesia Standard Industrial Classification (KBLI) in one digit.
14. **Employment status** is the status of a person at his plce of work or establishment where he has employed.

Gambar 3.1
Figures

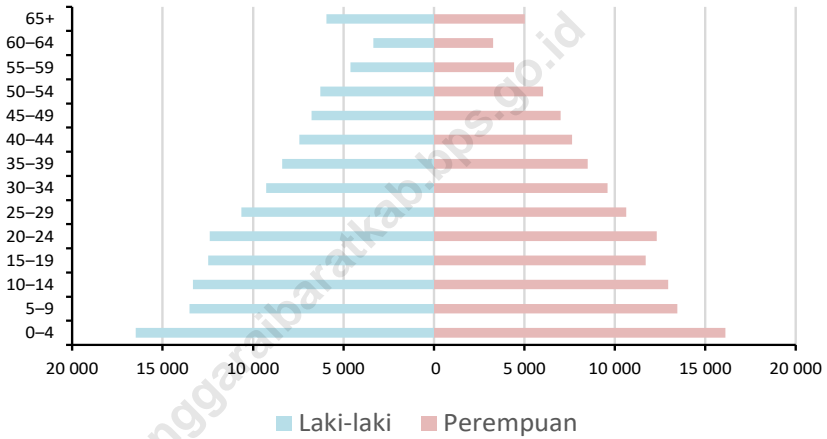
Persentase Jumlah Penduduk menurut Kecamatan di Kabupaten Manggarai Barat, 2021
Percentage of Population by District in Manggarai Barat Regency, 2021



Sumber/Source : Sensus Penduduk 2020/Population Census 2020

Gambar 3.2
Figures

Piramida Penduduk Kabupaten Manggarai Barat, 2021
Population Pyramid of Manggarai Barat Regency, 2021



Catatan/Note: Hasil Proyeksi Penduduk Interim 2020-2023 (Pertengahan tahun/Juni)/ The result of Interim Population Projection 2020-2023 (mid year/June)

Sumber/Source: BPS dan Kementerian Dalam Negeri/BPS-Statistics Indonesia and Ministry of Home Affairs

**3.1 PENDUDUK
POPULATION**

Tabel 3.1.1 Penduduk, Laju Pertumbuhan Penduduk per Tahun, Distribusi Persentase Penduduk, Kepadatan Penduduk, Rasio Jenis Kelamin Penduduk Menurut Kecamatan di Kabupaten Manggarai Barat, 2021
Population, Annual Population Growth Rate, Percentage Distribution of Population, Population Density, and Population Sex Ratio by Subdistrict in Manggarai Barat Regency, 2021

Kecamatan Subdistrict	Penduduk (ribu) Population (thousand)	Laju Pertumbuhan Penduduk per Tahun Annual Population Growth Rate (%)
(1)	(2)	(3)
Komodo		
Boleng		
Sano Nggoang		
Mbeliling		
Lembor		
Welak		
Lembor Selatan		
Kuwus		
Ndoso		
Kuwus Barat		
Macang Pacar		
Pacar		
Manggarai Barat		

Lanjutan Tabel/*Continued Table* 3.1.1

Kecamatan Subdistrict	Persentase Penduduk Percentage of Total Population	Kepadatan Penduduk per km ² Population Density per sq.km
(1)	(7)	(8)
Komodo		
Boleng		
Sano Nggoang		
Mbeliling		
Lembor		
Welak		
Lembor Selatan		
Kuwus		
Ndosu		
Kuwus Barat		
Macang Pacar		
Pacar		
Manggarai Barat		

Lanjutan Tabel/Continued Table 3.1.1

Kecamatan Subdistrict	Rasio Jenis Kelamin Population Sex Ratio
(1)	(11)
Komodo	
Boleng	
Sano Nggoang	
Mbeliling	
Lembor	
Welak	
Lembor Selatan	
Kuwus	
Ndoso	
Kuwus Barat	
Macang Pacar	
Pacar	
Manggarai Barat	

- Catatan/Note:
- 1 Hasil Sensus Penduduk (SP) 2020 (September)/ The Result of 2020 Population Census (September)
 - 2 Hasil Proyeksi Penduduk Interim 2020-2023 (Pertengahan tahun/Juni)/The result of Interim Population Projection 2020-2023 (mid year/June)
 - 3 Laju pertumbuhan penduduk dihitung berdasarkan penduduk tahun 2010 (Mei) dibandingkan dengan penduduk tahun 2020 (September)/ The growth rate refers to the change of the population in 2010 (May) to the population in 2020 (September)
 - 4 Laju pertumbuhan penduduk dihitung berdasarkan penduduk tahun 2020 (September) dibandingkan dengan penduduk tahun 2021 (Juni)/ The growth rate refers to the change of the population in 2020 (September) to the population in 2021 (June)
 - 5 Luas Kabupaten berdasarkan hasil Kegiatan Pemetaan Wilayah 2019/Regency area Based on Area Mapping Activities 2019
- Sumber/Source: BPS dan Kementerian Dalam Negeri/BPS-Statistics Indonesia and Ministry of Home Affairs

Tabel
Table 3.1.2

Jumlah Penduduk Menurut Kelompok Umur dan Jenis Kelamin di Kabupaten Manggarai Barat, 2021
Population by Age Groups and Sex in Manggarai Barat Regency, 2021

Kelompok Umur <i>Age Groups</i>	Jenis Kelamin <i>Sex</i>		Jumlah <i>Total</i>
	Laki-Laki <i>Male</i>	Perempuan <i>Female</i>	
(1)	(2)	(3)	(4)
0 - 4	16 486	16 119	32 605
5 - 9	13 514	13 467	26 981
10 - 14	13 321	12 960	26 281
15 - 19	12 482	11 697	24 179
20 - 24	12 398	12 326	24 724
25 - 29	10 646	10 622	21 268
30 - 34	9 279	9 591	18 870
35 - 39	8 385	8 507	16 892
40 - 44	7 439	7 635	15 074
45 - 49	6 761	7 000	13 761
50 - 54	6 284	6 039	12 323
55 - 59	4 609	4 431	9 040
60 - 64	3 338	3 270	6 608
65 - 69	2 514	2 155	4 669
70 - 74	1 872	1 621	3 493
75+	1 546	1 252	2 798
Manggarai Barat	130 874	128 692	259 566

Catatan/Note: Hasil Proyeksi Penduduk Interim 2020-2023 (Pertengahan tahun/Juni)/ *The result of Interim Population Projection 2020-2023 (mid year/June)*

Sumber/Source: BPS dan Kementerian Dalam Negeri/BPS-Statistics Indonesia and Ministry of Home Affairs

3.2 KETENAGAKERJAAN EMPLOYMENT

Tabel 3.2.1 **Jumlah Penduduk Berumur 15 Tahun Keatas Menurut Jenis Kegiatan Selama Seminggu yang Lalu dan Jenis Kelamin di Kabupaten Manggarai Barat, 2021**
Population Aged 15 Years and Over by Type of Activity During The Previous Week and Sex in Manggarai Barat Regency, 2021

Kegiatan Utama <i>Main Activity</i>	Jenis Kelamin <i>Sex</i>		Jumlah <i>Total</i>
	Laki-laki <i>Male</i>	Perempuan <i>Female</i>	
(1)	(2)	(3)	(4)
Angkatan Kerja/<i>Economically Active</i>	76 808	63 787	140 595
Bekerja/ <i>Working</i>	73 742	59 912	133 654
Pengangguran Terbuka/ <i>Unemployment</i>	3 066	3 875	6 941
Bukan Angkatan Kerja/<i>Economically Inactive</i>	17 698	33 835	51 533
Sekolah/ <i>Attending School</i>	6 222	6 963	13 185
Mengurus Rumah Tangga/ <i>Housekeeping</i>	5 813	23 007	28 820
Lainnya/ <i>Others</i>	5 663	3 865	9 528
Penduduk Usia Kerja (PUK) <i>Population of Working Age</i>	94 506	97 622	192 128
Tingkat Pengangguran <i>Unemployment Rate</i>	3,99	6,07	4,94
Tingkat Partisipasi Angkatan Kerja <i>Economically Active Participation Rate</i>	81,27	65,34	73,18

Catatan/Note: ...

Sumber/Source: Survei Angkatan Kerja Nasional Agustus/August National Labor Force Survey

Tabel 3.2.2
Table

Jumlah Penduduk Berumur 15 Tahun Keatas yang Bekerja Selama Seminggu yang Lalu Menurut Pendidikan Tertinggi yang Ditamatkan di Kabupaten Manggarai Barat, 2021
Population Aged 15 Years and Over Who Worked During The Previous Week by Educational Attainment in Manggarai Barat Regency, 2021

Pendidikan Tertinggi yang ditamatkan <i>Educational Attainment</i>	Jumlah <i>Total</i>
(1)	(2)
SD Kebawah/ <i>Primary School or Lower</i>	78 139
SMP/ <i>Junior High School</i>	17 911
SMA/ <i>Senior High School</i>	20 620
Perguruan Tinggi/ <i>College</i>	16 984
Jumlah/Total	133 654

Catatan/Note: ...

Sumber/Source: Survei Angkatan Kerja Nasional Agustus/August National Labor Force Survey

Tabel
Table 3.2.3

Jumlah Penduduk Berumur 15 Tahun Keatas yang Bekerja Selama Seminggu yang Lalu Menurut Kelompok Umur dan Jenis Kelamin di Kabupaten Manggarai Barat, 2021
Population Aged 15 Years and Over Who Worked During the Previous Week by Age Group and Sex in Manggarai Barat Regency, 2021

Tingkat Pendidikan <i>Educational</i>	Jenis Kelamin <i>Sex</i>		Jumlah <i>Total</i>
	Laki-laki <i>Male</i>	Perempuan <i>Female</i>	
(1)	(2)	(3)	(4)
15-19	11 185	12 219	23 404
20-24	11 662	11 453	23 115
25-29	11 285	12 467	23 752
30-34	11 050	10 193	21 243
35-39	10 584	11 461	22 045
40-44	9 459	8 532	17 991
45-49	7 586	8 380	15 966
50-54	5 923	6 725	12 648
55-59	5 221	4 735	9 956
60+	10 551	11 457	22 008
Jumlah/Total	94 506	97 622	192 128

Catatan/Note: ...

Sumber/Source: Survei Angkatan Kerja Nasional Agustus/August National Labor Force Survey

Tabel
Table 3.2.4

Jumlah Penduduk Berumur 15 Tahun Keatas yang Bekerja Selama Seminggu yang Lalu Menurut Lapangan Pekerjaan Utama dan Jenis Kelamin di Kabupaten Manggarai Barat, 2021
Population Aged 15 Years and Over Who Worked During the Previous Week by Main Industry and Sex in Manggarai Barat Regency, 2021

Lapangan Pekerjaan Utama ¹ <i>Main Industry¹</i>	Jenis Kelamin <i>Sex</i>		Jumlah <i>Total</i>
	Laki-laki <i>Male</i>	Perempuan <i>Female</i>	
(1)	(2)	(3)	(4)
Primer	46 122	40 699	86 821
Sekunder	9 684	3 270	12 954
Tersier	17 936	15 943	33 879
Jumlah/Total	73 742	59 912	133 654

Catatan/Note: ¹ Primer: Pertanian, Perkebunan, Kehutanan, Perburuan, dan Perikanan/*Agriculture, Forestry, Hunting, and Fisheries*
 Sekunder: Pertambangan dan Penggalian, Industri, Listrik, Gas, dan Air Minum, Konstruksi/*Mining, Manufacturing Industry, Electricity, Gas, Water, and Construction*
 Tersier: Perdagangan, Rumah Makan, dan Jasa Akomodasi, Transportasi, Pergudangan dan Komunikasi, Lembaga Keuangan, Real Estate, Usaha Persewaan dan Jasa Perusahaan, Jasa Kemasyarakatan, Sosial dan Perorangan/*Wholesale Trade, Retail Trade, Restaurants and Hotels, Transportation, Warehousing, and Communication, Financing, Insurance, Real Estate, Business Services, and Public Service*

Sumber/Source: Survei Angkatan Kerja Nasional Agustus/August National Labor Force Survey

Tabel
Table 3.2.5

Jumlah Penduduk Berumur 15 Tahun Keatas yang Bekerja Selama Seminggu yang Lalu Menurut Jumlah Jam Kerja pada Pekerjaan Utama di Kabupaten Manggarai Barat, 2021

Population Aged 15 Years and Over Who Worked During the Previous Week by Total Working Hours in Main Jobs in Manggarai Barat Regency, 2021

Jumlah Jam Kerja (jam) <i>Working Hours (hours)</i>	Jumlah <i>Total</i>
(1)	(2)
0 ¹	5 271
1-4	2 420
5-9	8 907
10-14	17 391
15-19	17 003
20-24	20 726
25-34	21 295
35-44	16 734
45-54	14 308
55-59	3 307
60-74	2 753
75+	3 539
Jumlah/Total	133 654

Catatan/Note: ¹ Sementara tidak bekerja/Temporarily out of work

Sumber/Source: Survei Angkatan Kerja Nasional Agustus/August National Labor Force Survey

Tabel
Table 3.2.6

Jumlah Penduduk Berumur 15 Tahun Keatas yang Bekerja Selama Seminggu yang Lalu Menurut Jenis Pekerjaan Utama di Kabupaten Manggarai Barat, 2021
Population Aged 15 Years and Over by Kind of Main Jobs in Manggarai Barat Regency, 2021

Jenis Pekerjaan Utama <i>Kind of Main Job</i>	Jumlah <i>Total</i>
(1)	(2)
1. Tenaga Profesional, Teknisi dan Tenaga Lain Ybdi	11 586
2. Tenaga Kepemimpinan dan Ketatalaksanaan	450
3. Pejabat Pelaksana, Tenaga Tata Usaha dan Tenaga Ybdi	6 114
4. Tenaga Usaha Penjualan	9 484
5. Tenaga Usaha Jasa	973
6. Tenaga Usaha Tani, Kebun, Ternak, Ikan, Hutan dan Perburuan	86 493
7. Tenaga Produksi, Operasi Alat Angkutan dan Pekerja Kasar	18 554
8. Lainnya	-
Jumlah/Total	133 654

Catatan/Note: ...

Sumber/Source: Survei Angkatan Kerja Nasional Agustus/August National Labor Force Survey

Tabel
Table 3.2.7

Jumlah Penduduk Berumur 15 Tahun Keatas yang Bekerja Selama Seminggu yang Lalu Menurut Status Pekerjaan Utama dan Jenis Kelamin di Kabupaten Manggarai Barat, 2021

Population Aged 15 Years and Over Who Worked During the Previous Week by Main Employment Status and Sex in Manggarai Barat Regency, 2021

Status Pekerjaan <i>Employment Status</i>	Jenis Kelamin <i>Sex</i>		Jumlah <i>Total</i>
	Laki-laki <i>Male</i>	Perempuan <i>Female</i>	
(1)	(2)	(3)	(4)
Berusaha Sendiri/ <i>Own Account Worker</i>	8 746	5 115	13 861
Berusaha Dibantu Buruh Tidak Tetap/Buruh Tidak Dibayar <i>Employer Assisted by Temporary Worker/Unpaid Worker</i>	28 525	6 617	35 142
Berusaha Dibantu Buruh Tetap/Buruh Dibayar <i>Employer Assisted by Permanent Worker/Paid Worker</i>	735	326	1 061
Buruh/Karyawan/Pegawai/ <i>Regular Employee</i>	15 406	9 645	25 051
Pekerja Bebas/ <i>Casual Employee</i>	9 740	5 772	15 512
Pekerja Keluarga/Tak Dibayar/ <i>Family Worker/Unpaid Worker</i>	10 950	32 437	43 027
Jumlah/Total	73 742	59 912	133 654

Catatan/Note: ...

Sumber/Source: Survei Angkatan Kerja Nasional Agustus/August National Labor Force Survey

Tabel
Table 3.2.8

Tingkat Pengangguran Terbuka Menurut Jenis Kelamin di Kabupaten Manggarai Barat, 2018-2021
Unemployment Rate by Sex in Manggarai Barat Regency, 2018-2021

Tahun Year	Laki-laki Male	Perempuan Female	Jumlah Total
(1)	(2)	(3)	(4)
2018	0,55	2,13	1,19
2019	1,68	3,42	2,42
2020	2,84	4,76	3,72
2021	3,99	6,07	4,94

Catatan/Note: ...

Sumber/Source: Survei Angkatan Kerja Nasional Agustus/August National Labor Force Survey

Tabel
Table 3.2.9

Jumlah Pencari Kerja Terdaftar Menurut Tingkat Pendidikan Tertinggi yang Ditamatkan dan Jenis Kelamin di Kabupaten Manggarai Barat, 2020 dan 2021
Number of Registered Job Applicants by Educational Attainment and Sex in Manggarai Barat Regency, 2020-2021

Pendidikan Tertinggi yang Ditamatkan <i>Educational Attainment</i>	2020		2021	
	Laki-laki <i>Male</i>	Perempuan <i>Female</i>	Laki-laki <i>Male</i>	Perempuan <i>Female</i>
(1)	(2)	(3)	(4)	
Tidak/Belum Pernah Sekolah <i>No Schooling</i>	-	-	-	-
Tidak/Belum Tamat SD <i>Not Yet Completed Primary School</i>	-	-	2	-
Sekolah Dasar <i>Primary School</i>	-	-	-	-
Sekolah Menengah Pertama <i>Junior High School</i>	-	-	2	-
Sekolah Menengah Atas <i>Senior High School</i>	2	7	25	8
Sekolah Menengah Atas Kejuruan <i>Vocational Senior High School</i>	-	-	15	5
Diploma I/II/III/Akademi <i>Diploma I/II/III/Academy</i>	1	-	8	5
Universitas <i>University</i>	3	1	25	51
Jumlah/Total	6	8	77	69

Catatan/Note: ...

Sumber/Source: Survei Angkatan Kerja Nasional Agustus/August National Labor Force Survey

04

SOSIAL DAN KESEJAHTERAAN RAKYAT
SOCIAL AND WELFARE



**JENJANG
PENDIDIKAN**

**JUMLAH
GEDUNG SEKOLAH**

**JUMLAH
MURID**

**JUMLAH
GURU**

SD/MI

289

33 794

2 873

SMP/MTS

109

19 461

1 914

SMA/MA

36

9 910

881

SMK

13

6 847

397

PENJELASAN TEKNIS

1. Tidak/belum pernah sekolah adalah mereka yang tidak atau belum pernah terdaftar dan aktif mengikuti pendidikan formal, termasuk yang tamat/belum tamat taman kanak-kanak tetapi tidak melanjutkan ke sekolah dasar.
2. Masih bersekolah adalah mereka yang terdaftar dan aktif mengikuti pendidikan formal dan non formal, termasuk mahasiswa yang sedang cuti.
3. Tidak bersekolah lagi adalah mereka yang tidak lagi terdaftar dan aktif mengikuti pendidikan di suatu jenjang pendidikan formal dan non formal pada saat pencacahan.
4. Dapat membaca dan menulis artinya dapat membaca dan menulis kata-kata atau kalimat sederhana dengan suatu aksara tertentu.
5. Sekolah adalah lembaga pendidikan formal yang dimulai dari pendidikan dasar, menengah, dan tinggi. Pendidikan yang dicatat adalah pendidikan formal berdasar kurikulum Kementerian Pendidikan Nasional.
6. Imunisasi adalah memasukkan kuman atau racun penyakit tertentu yang sudah dilemahkan ke dalam tubuh dengan cara disuntik atau diminum agar terjadi kekebalan tubuh terhadap penyakit tersebut.

TECHNICAL NOTES

1. *Not/never attending school is someone who has never attended or never been registered in a formal education, including those who just completed kindergarten.*
2. *Attending school is someone who is currently attending formal and non formal education.*
3. *Not attending school anymore is someone who is not currently attending school.*
4. *Able to read and write is the ability to read and write at least a simple sentence.*
5. *School is an education institution starting from primary, secondary, or tertiary education. The education data recorded in the survey covering data on formal education based on the curriculum set up by Ministry of National Education.*
6. *Immunization is putting enervated microbe of a certain disease into human body by injection or drinking to make the body immune to that disease.*

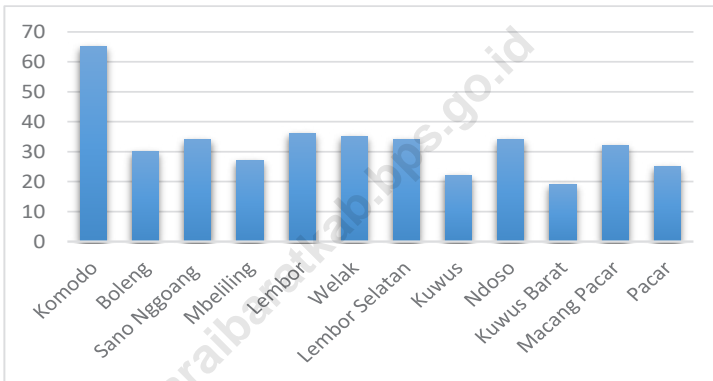
7. Keluhan kesehatan adalah keadaan seseorang yang mengalami gangguan kesehatan atau kejiwaan, baik karena penyakit akut, penyakit kronis, kecelakaan, kriminal atau hal lain.
 8. Mengobati sendiri adalah upaya oleh anggota rumah tangga/ keluarga dengan melakukan pengobatan sendiri tanpa datang ke tempat fasilitas kesehatan atau memanggil dokter atau petugas kesehatan ke rumahnya.
 9. Status penguasaan bangunan tempat tinggal milik sendiri adalah jika tempat tinggal tersebut pada waktu pencacahan betul-betul sudah milik kepala rumah tangga atau anggota rumah tangga. Rumah yang dibeli secara angsuran melalui kredit bank atau rumah dengan status sewa beli dianggap rumah milik sendiri.
 10. Peristiwa tindak pidana yang dilaporkan adalah setiap peristiwa yang diterima kepolisian dari laporan masyarakat atau peristiwa dimana pelakunya tertangkap.
 11. Persentase penyelesaian tindak pidana menyatakan persentase penyelesaian tindak pidana oleh polisi. Suatu tindak pidana dinyatakan sebagai kasus yang selesai di tingkat kepolisian apabila:
 - a. Berkas perkaranya sudah siap untuk diserahkan kepada kejaksaan.
7. *Health complaint is a condition where a person has health or mental problems because of acute illness, accident, crimes or other.*
 8. *Self treatment is an effort of household members/family to have a health treatment by themselves without visiting health facilities or a doctor/health personnel.*
 9. *Own ownership property status is a status of dwelling occupied belongs to the head of household or one of household member. Houses bought through bank credit or houses with leasing status were also categorized as an own property.*
 10. *Reported crime incidence includes all criminal cases reported and received by police office and all crimes caught by police.*
 11. *Crime clearance refers to percentage of crime clearance by police. A criminal case is categorized as a cleared case by police, if:
 - a. All documents are ready to submit or already submitted to justice court.*

- b. Dalam hal delik aduan, pengaduannya dicabut dalam tenggang waktu yang telah ditentukan menurut undang-undang.
- c. Telah diselesaikan oleh kepolisian berdasarkan kewenangan hukum.
- d. Kasus yang dimaksud tidak termasuk kompetensi kepolisian.
- e. Tersangka meninggal dunia.
- f. Kasus kadaluwarsa.
12. Bencana alam adalah peristiwa alam yang menimbulkan kesengsaraan, kerusakan alam dan lingkungan, serta mengakibatkan kerugian dan penderitaan pada penduduk.
13. Untuk mengukur kemiskinan, BPS menggunakan konsep kemampuan memenuhi kebutuhan dasar. Dengan pendekatan ini, kemiskinan dipandang sebagai ketidakmampuan dari sisi ekonomi untuk memenuhi kebutuhan dasar makanan dan bukan makanan yang diukur dari sisi pengeluaran. Metode yang digunakan adalah menghitung garis kemiskinan (GK), yang terdiri atas 2 komponen, yaitu garis kemiskinan makanan (GKM) dan garis kemiskinan non makanan (GKNM). Perhitungan GK dilakukan secara terpisah untuk daerah perkotaan dan pedesaan.
- b. *In the case of attense that warrants complaint, the complaint was withdraw within a given period state in the law.*
- c. *The case was cleared by police based on the law authority.*
- d. *The case was not the responsibility of police office.*
- e. *The suspect died.*
- f. *The case was out of date.*
12. *Natural disaster is a natural phenomenon leading to misery, damaged, or detriment, and financial loss as well as the suffering of people.*
13. *To measure poverty, BPS has used the concept of basic needs approach. Therefore, poverty is viewed as economic inability to fulfill food and non-food basic needs which are measured by consumption/expenditure. The method used is calculating poverty line, which consist of two components that are food poverty line (FPL) and non-food poverty line (NFPL). The poverty line was calculated separately for urban and rural areas.*

14. Penduduk miskin adalah mereka yang memiliki rata-rata pengeluaran per kapita per bulan di bawah GK.
 15. GKM merupakan nilai pengeluaran kebutuhan minimum makanan yang disetarakan dengan 2.100 kkalori per kapita per hari. GKNM adalah kebutuhan minimum untuk perumahan, sandang, pendidikan, kesehatan dan kebutuhan dasar lainnya.
 16. Ukuran kemiskinan, diantaranya:
 - a. Head count index (P0) adalah persentase penduduk miskin yang berada di bawah GK.
 - b. Indeks kedalaman kemiskinan (P1) merupakan ukuran rata-rata kesenjangan pengeluaran masing-masing penduduk terhadap GK. Semakin tinggi nilai indeks, semakin jauh rata-rata pengeluaran penduduk dari GK.
 - c. Indeks keparahan kemiskinan (P2) menggambarkan penyebaran pengeluaran diantara penduduk miskin. Semakin tinggi nilai indeks, semakin tinggi ketimpangan pengeluaran diantara penduduk miskin.
14. *A person whose expenditure per capita per month is below the poverty line is considered to be poor.*
 15. *The FPL refers to the daily minimum requirement, 2.100 kcal per capita per day. The NFPL refers to the minimum requirement for household necessities for clothing, education, health and other basic individual needs.*
 16. *Poverty measures:*
 - a. *Head count index (P0) is percentage of poor population under the poverty line.*
 - b. *Poverty index gap (P1) measures the extent to which individuals fall below the poverty line as a proportion of the poverty line. Higher value of the index shows a wider gap between average expenditure of the poor and the weighted poverty line.*
 - c. *Poverty severity index (P2) describes inequality among the poor. Higher value of the index shows a higher inequality among the poor.*

Gambar 4.1
Figures

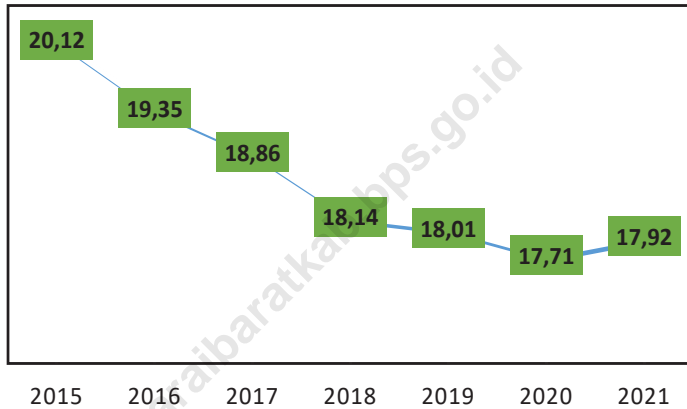
Jumlah Sekolah di Bawah Kementerian Pendidikan dan Kebudayaan Menurut Kecamatan di Kabupaten Manggarai Barat, 2021
Number of Schools Under The Ministry of Education and Culture by Subdistrict in Manggarai Barat Regency, 2021



Sumber/Source : Dinas Pendidikan, Kepemudaan dan Olah Raga Kabupaten Manggarai Barat
Education, Youth, and Sport Service of Manggarai Barat Regency

Gambar 4.2
Figures

Persentase Penduduk Miskin di Kabupaten Manggarai Barat, 2015-2021
Percentage of Poor People in Manggarai Barat Regency, 2015-2021



Sumber/Source : Dinas Pendidikan, Kepemudaan dan Olah Raga Kabupaten Manggarai Barat
Education, Youth, and Sport Service of Manggarai Barat Regency

4.1 PENDIDIKAN EDUCATION

Tabel 4.1.1 Jumlah Sekolah, Guru, dan Murid Taman Kanak-Kanak (TK) di Bawah Kementerian Pendidikan dan Kebudayaan Menurut Kecamatan di Kabupaten Manggarai Barat, 2020/2021 dan 2021/2022
Number of Schools, Teachers, and Pupils in Kindergarten Under The Ministry of Education and Culture by Subdistrict in Manggarai Barat Regency, 2020/2021 dan 2021/2022

Kecamatan Subdistrict	Sekolah/Schools					
	Negeri/Public		Swasta/Private		Jumlah/Total	
	2020/2021	2021/2022	2020/2021	2021/2022	2020/2021	2021/2022
(1)	(2)	(3)	(4)	(5)	(6)	(7)
Komodo	2	2	4	5	6	7
Boleng	-	1	-	-	-	1
Sano Nggoang	-	1	1	2	1	3
Mbeliling	1	1	-	-	1	1
Lembor	1	1	1	1	2	2
Welak	1	1	-	-	1	1
Lembor Selatan	-	1	-	-	-	1
Kuwus	-	1	-	-	-	1
Ndoso	-	1	-	-	-	1
Kuwus Barat	-	-	-	-	-	-
Macang Pacar	-	1	-	-	-	1
Pacar	-	-	-	-	-	-
Manggarai Barat	5	11	6	8	11	19

Lanjutan Tabel/Continued Table 4.1.1

Kecamatan Subdistrict	Guru ¹ /Teachers ¹					
	Negeri/Public		Swasta/Private		Jumlah/Total	
	2020/2021	2021/2022	2020/2021	2021/2022	2020/2021	2021/2022
(1)	(8)	(9)	(10)	(11)	(12)	(13)
Komodo	17	14	19	18	36	32
Boleng	-	-	-	-	-	-
Sano Nggoang	-	2	3	2	3	4
Mbeliling	4	3	-	-	4	3
Lembor	3	2	3	2	6	4
Welak	4	4	-	-	4	4
Lembor Selatan	-	-	-	-	-	-
Kuwus	-	2	-	-	-	2
Ndoso	-	2	-	-	-	2
Kuwus Barat	-	-	-	-	-	-
Macang Pacar	-	1	-	-	-	1
Pacar	-	-	-	-	-	-
Manggarai Barat	28	30	25	22	53	52

Lanjutan Tabel/Continued Table 4.1.1

Kecamatan Subdistrict	Murid/Pupils					
	Negeri/Public		Swasta/Private		Jumlah/Total	
	2020/2021	2021/2022	2020/2021	2021/2022	2020/2021	2021/2022
(1)	(14)	(15)	(16)	(17)	(18)	(19)
Komodo	104	100	233	258	337	358
Boleng	-	34	-	-	-	34
Sano Nggoang	-	16	32	19	32	35
Mbeliling	16	18	-	-	16	18
Lembor	30	29	45	45	75	74
Welak	40	43	-	-	40	43
Lembor Selatan	-	21	-	-	-	21
Kuwus	-	22	-	-	-	22
Ndoso	-	30	-	-	-	30
Kuwus Barat	-	-	-	-	-	-
Macang Pacar	-	36	-	-	-	36
Pacar	-	-	-	-	-	-
Manggarai Barat	190	349	310	322	500	671

Catatan/Note: ¹ Jumlah guru termasuk kepala sekolah dan guru/The total of teachers including headmaster and teacher

Sumber/Source: Kementerian Pendidikan dan Kebudayaan/Ministry of Educations and Culture

Tabel
Table 4.1.2

**Jumlah Sekolah, Guru, dan Murid Raudatul Athfal (RA)
di Bawah Kementerian Agama Menurut Kecamatan di
Kabupaten Manggarai Barat, 2020/2021 dan 2021/2022**
**Number of Schools, Teachers, and Pupils in Raudatul Athfal
(RA) Under The Ministry of Religious Affairs by Subdistrict in
Manggarai Barat Regency, 2020/2021 dan 2021/2022**

Kecamatan Subdistrict	Sekolah Schools		Guru Teachers		Murid Pupils	
	2020/2021	2021/2022	2020/2021	2021/2022	2020/2021	2021/2022
(1)	(2)	(3)	(4)	(5)	(6)	(7)
Komodo	1	1	5	11	78	73
Boleng	1	1	3	3	33	30
Sano Nggoang	-	-	-	-	-	-
Mbeliling	-	-	-	-	-	-
Lembor	1	1	2	2	11	15
Welak	-	-	-	-	-	-
Lembor Selatan	-	-	-	-	-	-
Kuwus	-	-	-	-	-	-
Ndoso	-	-	-	-	-	-
Kuwus Barat	-	-	-	-	-	-
Macang Pacar	-	-	-	-	-	-
Pacar	-	-	-	-	-	-
Manggarai Barat	3	3	10	16	122	118

Catatan/Note: ...

Sumber/Source: Kementerian Agama/Ministry of Religious Affairs

Tabel
Table 4.1.3

**Jumlah Sekolah, Guru, dan Murid Sekolah Dasar (SD)
di Bawah Kementerian Pendidikan dan Kebudayaan
Menurut Kecamatan di Kabupaten Manggarai Barat,
2020/2021 dan 2021/2022**
*Number of Schools, Teachers, and Pupils in Primary Schools
Under The Ministry of Education and Culture by Subdistrict
in Manggarai Barat Regency, 2020/2021 dan 2021/2022*

Kecamatan Subdistrict	Sekolah/Schools					
	Negeri/Public		Swasta/Private		Jumlah/Total	
	2020/2021	2021/2022	2020/2021	2021/2022	2020/2021	2021/2022
(1)	(2)	(3)	(4)	(5)	(6)	(7)
Komodo	27	27	9	9	36	36
Boleng	16	16	5	5	21	21
Sano Nggoang	15	15	7	7	22	22
Mbeliling	11	11	8	8	19	19
Lembor	20	20	6	6	26	26
Welak	16	16	8	8	24	24
Lembor Selatan	15	15	7	7	22	22
Kuwus	8	8	6	6	14	14
Ndoso	16	16	7	7	23	23
Kuwus Barat	8	8	6	6	14	14
Macang Pacar	11	11	10	10	21	21
Pacar	11	11	8	8	19	19
Manggarai Barat	174	174	87	87	261	261

Lanjutan Tabel/Continued Table 4.1.3

Kecamatan Subdistrict	Guru ¹ /Teachers ¹					
	Negeri/Public		Swasta/Private		Jumlah/Total	
	2020/2021	2021/2022	2020/2021	2021/2022	2020/2021	2021/2022
(1)	(8)	(9)	(10)	(11)	(12)	(13)
Komodo	401	370	148	138	549	508
Boleng	161	134	54	46	215	180
Sano Nggoang	145	117	54	45	199	162
Mbeliling	121	113	81	75	202	188
Lembor	269	244	82	65	351	309
Welak	174	157	88	80	262	237
Lembor Selatan	158	137	69	61	227	198
Kuwus	83	71	69	57	152	128
Ndoso	156	139	77	67	233	206
Kuwus Barat	91	73	51	42	142	115
Macang Pacar	99	88	96	83	195	171
Pacar	99	90	93	78	192	168
Manggarai Barat	1 957	1 733	962	837	2 919	2 570

Lanjutan Tabel/Continued Table 4.1.3

Kecamatan Subdistrict	Murid/Pupils					
	Negeri/Public		Swasta/Private		Jumlah/Total	
	2020/2021	2021/2022	2020/2021	2021/2022	2020/2021	2021/2022
(1)	(14)	(15)	(16)	(17)	(18)	(19)
Komodo	4 882	4 772	2 075	2 171	6 957	6 943
Boleng	1 538	1 525	663	629	2 201	2 154
Sano Nggoang	1 033	1 009	459	436	1 492	1 445
Mbeliling	839	818	716	666	1 555	1 484
Lembor	3 098	2 802	917	895	4 015	3 697
Welak	1 815	1 726	1 203	1 172	3 018	2 898
Lembor Selatan	1 949	1 851	871	813	2 820	2 664
Kuwus	894	874	1 010	990	1 904	1 864
Ndoso	1 742	1 567	1 029	999	2 771	2 566
Kuwus Barat	745	717	688	650	1 433	1 367
Macang Pacar	913	891	1 052	1 060	1 965	1 951
Pacar	1 157	1 161	1 323	1 253	2 480	2 414
Manggarai Barat	20 605	19 713	12 006	11 734	32 611	31 447

Catatan/Note: ¹ Jumlah guru termasuk kepala sekolah dan guru/The total of teachers including headmaster and teacher
 Sumber/Source: Kementerian Pendidikan dan Kebudayaan/Ministry of Educations and Culture

Tabel
Table 4.1.4

Jumlah Sekolah, Guru, dan Murid Madrasah Ibtidaiyah (MI) di Bawah Kementerian Agama Menurut Kecamatan Menurut Kecamatan di Kabupaten Manggarai Barat, 2020/2021 dan 2021/2022
Number of Schools, Teachers, and Pupils in Madrasah Ibtidaiyah (MI) Under The Ministry of Religious Affairs by Subdistrict in Manggarai Barat Regency, 2020/2021 dan 2021/2022

Kecamatan Subdistrict	Sekolah/Schools					
	Negeri/Public		Swasta/Private		Jumlah/Total	
	2020/2021	2021/2022	2020/2021	2021/2022	2020/2021	2021/2022
(1)	(2)	(3)	(4)	(5)	(6)	(7)
Komodo	1	1	5	5	6	6
Boleng	-	-	4	4	4	4
Sano Nggoang	-	-	3	3	3	3
Mbeliling	-	-	2	2	2	2
Lembor	-	-	8	7	8	7
Welak	-	-	-	-	-	-
Lembor Selatan	-	-	3	4	3	4
Kuwus	-	-	-	-	-	-
Ndoso	-	-	-	-	-	-
Kuwus Barat	-	-	-	-	-	-
Macang Pacar	1	1	1	1	2	2
Pacar	-	-	-	-	-	-
Manggarai Barat	2	2	26	26	28	28

Lanjutan Tabel/*Continued Table* 4.1.4

Kecamatan Subdistrict	Guru /Teachers					
	Negeri/Public		Swasta/Private		Jumlah/Total	
	2020/2021	2021/2022	2020/2021	2021/2022	2020/2021	2021/2022
(1)	(8)	(9)	(10)	(11)	(12)	(13)
Komodo	26	35	38	48	64	83
Boleng	-	-	27	38	27	38
Sano Nggoang	-	-	23	26	23	26
Mbeliling	-	-	14	16	14	16
Lembor	-	-	81	79	81	79
Welak	-	-	-	-	-	-
Lembor Selatan	-	-	26	35	26	35
Kuwus	-	-	-	-	-	-
Ndoso	-	-	-	-	-	-
Kuwus Barat	-	-	-	-	-	-
Macang Pacar	13	16	5	10	18	26
Pacar	-	-	-	-	-	-
Manggarai Barat	39	51	214	252	253	303

Lanjutan Tabel/*Continued Table 4.1.4*

Kecamatan Subdistrict	Murid/Pupils					
	Negeri/Public		Swasta/Private		Jumlah/Total	
	2020/2021	2021/2022	2020/2021	2021/2022	2020/2021	2021/2022
(1)	(14)	(15)	(16)	(17)	(18)	(19)
Komodo	450	429	349	343	799	772
Boleng	-	-	284	248	284	248
Sano Nggoang	-	-	141	137	141	137
Mbeliling	-	-	75	71	75	71
Lembor	-	-	583	495	583	495
Welak	-	-	-	-	-	-
Lembor Selatan	-	-	319	382	319	382
Kuwus	-	-	-	-	-	-
Ndoso	-	-	-	-	-	-
Kuwus Barat	-	-	-	-	-	-
Macang Pacar	148	140	81	102	229	242
Pacar	-	-	-	-	-	-
Manggarai Barat	598	569	1 832	1 778	2 430	2 347

Catatan/Note: ...

Sumber/Source: Kementerian Agama/Ministry of Religious Affairs

Tabel
Table 4.1.5

Jumlah Sekolah, Guru, dan Murid Sekolah Menengah Pertama (SMP) di Bawah Kementerian Pendidikan dan Kebudayaan Menurut Kecamatan di Kabupaten Manggarai Barat, 2020/2021 dan 2021/2022
Number of Schools, Teachers, and Pupils in Lower Secondary Schools Under The Ministry of Education and Culture by Subdistrict in Manggarai Barat Regency, 2020/2021 dan 2021/2022

Kecamatan Subdistrict	Sekolah/Schools					
	Negeri/Public		Swasta/Private		Jumlah/Total	
	2020/2021	2021/2022	2020/2021	2021/2022	2020/2021	2021/2022
(1)	(2)	(3)	(4)	(5)	(6)	(7)
Komodo	13	13	6	6	19	19
Boleng	6	6	1	1	7	7
Sano Nggoang	7	7	2	2	9	9
Mbeliling	5	5	2	2	7	7
Lembor	8	8	-	-	8	8
Welak	8	8	1	1	9	9
Lembor Selatan	6	6	2	2	8	8
Kuwus	4	4	-	-	4	4
Ndoso	7	7	1	1	8	8
Kuwus Barat	4	4	1	1	5	5
Macang Pacar	5	5	1	1	6	6
Pacar	6	6	-	-	6	6
Manggarai Barat	79	79	17	17	96	96

Lanjutan Tabel/Continued Table 4.1.5

Kecamatan Subdistrict	Guru ¹ /Teachers ¹					
	Negeri/Public		Swasta/Private		Jumlah/Total	
	2020/2021	2021/2022	2020/2021	2021/2022	2020/2021	2021/2022
(1)	(8)	(9)	(10)	(11)	(12)	(13)
Komodo	251	246	95	87	346	333
Boleng	80	76	26	24	106	100
Sano Nggoang	126	107	26	20	152	127
Mbeliling	101	95	26	21	127	116
Lembor	206	190	-	-	206	190
Welak	139	133	22	22	161	155
Lembor Selatan	139	141	32	18	171	159
Kuwus	70	65	-	-	70	65
Ndoso	114	111	23	28	137	139
Kuwus Barat	62	62	22	20	84	82
Macang Pacar	105	99	15	12	120	111
Pacar	149	139	-	-	149	139
Manggarai Barat	1 542	1 464	287	252	1 829	1 716

Lanjutan Tabel/*Continued Table* 4.1.5

Kecamatan Subdistrict	Murid/Pupils					
	Negeri/Public		Swasta/Private		Jumlah/Total	
	2020/2021	2021/2022	2020/2021	2021/2022	2020/2021	2021/2022
(1)	(14)	(15)	(16)	(17)	(18)	(19)
Komodo	2 231	2 119	1 293	1 335	3 524	3 454
Boleng	659	595	296	279	955	874
Sano Nggoang	808	719	288	294	1 096	1 013
Mbeliling	594	583	181	150	775	733
Lembor	2 562	2 478	-	-	2 562	2 478
Welak	1 531	1 455	597	532	2 128	1 987
Lembor Selatan	1 500	1 360	246	282	1 746	1 642
Kuwus	940	926	-	-	940	926
Ndoso	1 208	1 162	465	441	1 673	1 603
Kuwus Barat	605	639	324	282	929	921
Macang Pacar	982	865	200	216	1 182	1 081
Pacar	1 586	1 518	-	-	1 586	1 518
Manggarai Barat	15 206	14 419	3 890	3 811	19 096	18 230

Catatan/Note: ¹ Jumlah guru termasuk kepala sekolah dan guru/*The total of teachers including headmaster and teacher*

Sumber/Source: Kementerian Pendidikan dan Kebudayaan/*Ministry of Educations and Culture*

Tabel
Table 4.1.6

Jumlah Sekolah, Guru, dan Murid Madrasah Tsanawiyah (MTs) di Bawah Kementerian Agama Menurut Kecamatan di Kabupaten Manggarai Barat, 2020/2021 dan 2021/2022
Number of Schools, Teachers, and Pupils in Madrasah Tsanawiyah (MTs) Under The Ministry of Religious Affairs by Subdistrict in Manggarai Barat Regency, 2020/2021 dan 2021/2022

Kecamatan Subdistrict	Sekolah/Schools					
	Negeri/Public		Swasta/Private		Jumlah/Total	
	2020/2021	2021/2022	2020/2021	2021/2022	2020/2021	2021/2022
(1)	(2)	(3)	(4)	(5)	(6)	(7)
Komodo	1	1	4	4	5	5
Boleng	-	-	1	1	1	1
Sano Nggoang	-	-	1	1	1	1
Mbeliling	-	-	1	1	1	1
Lembor	-	-	2	2	2	2
Welak	-	-	-	-	-	-
Lembor Selatan	1	1	1	1	2	2
Kuwus	-	-	-	-	-	-
Ndoso	-	-	-	-	-	-
Kuwus Barat	-	-	-	-	-	-
Macang Pacar	-	-	1	1	1	1
Pacar	-	-	-	-	-	-
Manggarai Barat	2	2	11	11	13	13

Catatan/Note: ...

Sumber/Source: Kementerian Agama/Ministry of Religious Affairs

Lanjutan Tabel/*Continued Table* 4.1.6

Kecamatan Subdistrict	Guru /Teachers					
	Negeri/Public		Swasta/Private		Jumlah/Total	
	2020/2021	2021/2022	2020/2021	2021/2022	2020/2021	2021/2022
(1)	(8)	(9)	(10)	(11)	(12)	(13)
Komodo	43	52	33	39	76	91
Boleng	-	-	12	12	12	12
Sano Nggoang	-	-	6	6	6	6
Mbeliling	-	-	10	10	10	10
Lembor	-	-	29	36	29	36
Welak	-	-	-	-	-	-
Lembor Selatan	18	24	9	8	27	32
Kuwus	-	-	-	-	-	-
Ndoso	-	-	-	-	-	-
Kuwus Barat	-	-	-	-	-	-
Macang Pacar	-	-	10	11	10	11
Pacar	-	-	-	-	-	-
Manggarai Barat	61	76	109	122	170	198

Lanjutan Tabel/*Continued Table 4.1.6*

Kecamatan Subdistrict	Murid/Pupils					
	Negeri/Public		Swasta/Private		Jumlah/Total	
	2020/2021	2021/2022	2020/2021	2021/2022	2020/2021	2021/2022
(1)	(14)	(15)	(16)	(17)	(18)	(19)
Komodo	414	418	208	201	622	619
Boleng	-	-	100	88	100	88
Sano Nggoang	-	-	72	91	72	91
Mbeliling	-	-	35	51	35	51
Lembor	-	-	183	140	183	140
Welak	-	-	-	-	-	-
Lembor Selatan	152	132	36	33	188	165
Kuwus	-	-	-	-	-	-
Ndoso	-	-	-	-	-	-
Kuwus Barat	-	-	-	-	-	-
Macang Pacar	-	-	78	77	78	77
Pacar	-	-	-	-	-	-
Manggarai Barat	566	550	712	681	1 278	1 231

Catatan/Note: ...

Sumber/Source: Kementerian Agama/Ministry of Religious Affairs

Tabel
Table 4.1.7

Jumlah Sekolah, Guru, dan Murid Sekolah Menengah Atas (SMA) di Bawah Kementerian Pendidikan dan Kebudayaan Menurut Kecamatan di Kabupaten Manggarai Barat, 2020/2021 dan 2021/2022
Number of Schools, Teachers, and Pupils in Upper Secondary Schools Under The Ministry of Education and Culture by Subdistrict in Manggarai Barat Regency, 2020/2021 dan 2021/2022

Kecamatan Subdistrict	Sekolah/Schools					
	Negeri/Public		Swasta/Private		Jumlah/Total	
	2020/2021	2021/2022	2020/2021	2021/2022	2020/2021	2021/2022
(1)	(2)	(3)	(4)	(5)	(6)	(7)
Komodo	4	4	2	3	6	7
Boleng	1	1	1	1	2	2
Sano Nggoang	2	2	1	1	3	3
Mbeliling	1	1	-	-	1	1
Lembor	1	2	1	1	2	3
Welak	1	2	-	-	1	2
Lembor Selatan	2	2	-	-	2	2
Kuwus	2	2	1	1	3	3
Ndoso	3	3	-	-	3	3
Kuwus Barat	-	-	-	-	-	-
Macang Pacar	3	3	1	1	4	4
Pacar	-	1	-	-	-	1
Manggarai Barat	20	23	7	8	27	31

Lanjutan Tabel/*Continued Table 4.1.7*

Kecamatan Subdistrict	Guru ¹ /Teachers ¹					
	Negeri/Public		Swasta/Private		Jumlah/Total	
	2020/2021	2021/2022	2020/2021	2021/2022	2020/2021	2021/2022
(1)	(8)	(9)	(10)	(11)	(12)	(13)
Komodo	136	129	56	56	192	185
Boleng	30	36	15	17	45	53
Sano Nggoang	54	49	18	17	72	66
Mbeliling	26	26	-	-	26	26
Lembor	30	47	33	41	63	88
Welak	33	41	-	-	33	41
Lembor Selatan	65	61	-	-	65	61
Kuwus	35	38	30	27	65	65
Ndoso	63	58	-	-	63	58
Kuwus Barat	-	-	-	-	-	-
Macang Pacar	89	85	15	18	104	103
Pacar	-	-	-	-	-	-
Manggarai Barat	561	570	167	176	728	746

Lanjutan Tabel/*Continued Table* 4.1.7

Kecamatan Subdistrict	Murid/Pupils					
	Negeri/Public		Swasta/Private		Jumlah/Total	
	2020/2021	2021/2022	2020/2021	2021/2022	2020/2021	2021/2022
(1)	(14)	(15)	(16)	(17)	(18)	(19)
Komodo	1 828	1 741	795	784	2 623	2 525
Boleng	254	258	152	166	406	424
Sano Nggoang	432	379	194	177	626	556
Mbeliling	179	151	-	-	179	151
Lembor	283	388	898	1 120	1 181	1 508
Welak	490	432	-	-	490	432
Lembor Selatan	549	472	-	-	549	472
Kuwus	408	455	381	347	789	802
Ndoso	626	582	-	-	626	582
Kuwus Barat	-	-	-	-	-	-
Macang Pacar	941	1 073	258	245	1 199	1 318
Pacar	-	50	-	-	-	50
Manggarai Barat	5 990	5 981	2 678	2 839	8 668	8 820

Catatan/Note: ¹ Jumlah guru termasuk kepala sekolah dan guru/*The total of teachers including headmaster and teacher*
 Sumber/Source: Kementerian Pendidikan dan Kebudayaan/*Ministry of Educations and Culture*

Tabel
Table 4.1.8

Jumlah Sekolah, Guru, dan Murid Sekolah Menengah Kejuruan (SMK) di Bawah Kementerian Pendidikan dan Kebudayaan Menurut Kecamatan di Kabupaten Manggarai Barat, 2020/2021 dan 2021/2022
Number of Schools, Teachers, and Pupils in Vocational High Schools Under The Ministry of Education and Culture by Subdistrict in Manggarai Barat Regency, 2020/2021 dan 2021/2022

Kecamatan Subdistrict	Sekolah/Schools					
	Negeri/Public		Swasta/Private		Jumlah/Total	
	2020/2021	2021/2022	2020/2021	2021/2022	2020/2021	2021/2022
(1)	(2)	(3)	(4)	(5)	(6)	(7)
Komodo	2	3	2	3	4	6
Boleng	-	1	-	-	-	1
Sano Nggoang	-	-	-	-	-	-
Mbeliling	-	-	-	-	-	-
Lembor	-	-	-	-	-	-
Welak	1	2	-	-	1	2
Lembor Selatan	1	1	1	1	2	2
Kuwus	1	1	-	-	1	1
Ndoso	-	-	-	-	-	-
Kuwus Barat	-	-	-	-	-	-
Macang Pacar	1	1	-	-	1	1
Pacar	-	-	-	-	-	-
Manggarai Barat	6	9	3	4	9	13

Lanjutan Tabel/*Continued Table* 4.1.8

Kecamatan Subdistrict	Guru ¹ /Teachers ¹					
	Negeri/Public		Swasta/Private		Jumlah/Total	
	2020/2021	2021/2022	2020/2021	2021/2022	2020/2021	2021/2022
(1)	(8)	(9)	(10)	(11)	(12)	(13)
Komodo	103	133	85	111	188	244
Boleng	-	11	-	-	-	11
Sano Nggoang	-	-	-	-	-	-
Mbeliling	-	-	-	-	-	-
Lembor	-	-	-	-	-	-
Welak	29	51	-	-	29	51
Lembor Selatan	26	25	9	14	35	39
Kuwus	37	34	-	-	37	34
Ndoso	-	-	-	-	-	-
Kuwus Barat	-	-	-	-	-	-
Macang Pacar	16	18	-	-	16	18
Pacar	-	-	-	-	-	-
Manggarai Barat	211	272	94	125	305	397

Lanjutan Tabel/Continued Table 4.1.8

Kecamatan Subdistrict	Murid/Pupils					
	Negeri/Public		Swasta/Private		Jumlah/Total	
	2020/2021	2021/2022	2020/2021	2021/2022	2020/2021	2021/2022
(1)	(14)	(15)	(16)	(17)	(18)	(19)
Komodo	1 816	2 746	2 076	2 285	3 892	5 031
Boleng	-	102	-	-	-	102
Sano Nggoang	-	-	-	-	-	-
Mbeliling	-	-	-	-	-	-
Lembor	-	-	-	-	-	-
Welak	227	282	-	-	227	282
Lembor Selatan	390	442	244	174	634	616
Kuwus	681	697	-	-	681	697
Ndoso	-	-	-	-	-	-
Kuwus Barat	-	-	-	-	-	-
Macang Pacar	145	119	-	-	145	119
Pacar	-	-	-	-	-	-
Manggarai Barat	3 259	4 388	2 320	2 459	5 579	6 847

Catatan/Note: ¹ Jumlah guru termasuk kepala sekolah dan guru/The total of teachers including headmaster and teacher

Sumber/Source: Kementerian Pendidikan dan Kebudayaan/Ministry of Educations and Culture

Tabel 4.1.9
Table

Jumlah Sekolah, Guru, dan Murid Madrasah Aliyah (MA) di Bawah Kementerian Agama Menurut Kecamatan di Kabupaten Manggarai Barat, 2020/2021 dan 2021/2022
Number of Schools, Teachers, and Pupils in Madrasah Aliyah (MA) Under the Ministry of Religious Affairs by Subdistrict in Manggarai Barat Regency, 2020/2021 dan 2021/2022

Kecamatan Subdistrict	Sekolah/Schools					
	Negeri/Public		Swasta/Private		Jumlah/Total	
	2020/2021	2021/2022	2020/2021	2021/2022	2020/2021	2021/2022
(1)	(2)	(3)	(4)	(5)	(6)	(7)
Komodo	1	1	1	1	2	2
Boleng	-	-	-	-	-	-
Sano Nggoang	-	-	-	-	-	-
Mbeliling	-	-	-	-	-	-
Lembor	-	-	1	1	1	1
Welak	-	-	-	-	-	-
Lembor Selatan	-	-	1	1	1	1
Kuwus	-	-	-	-	-	-
Ndoso	-	-	-	-	-	-
Kuwus Barat	-	-	-	-	-	-
Macang Pacar	-	-	1	1	1	1
Pacar	-	-	-	-	-	-
Manggarai Barat	1	1	4	4	5	5

Lanjutan Tabel/Continued Table 4.1.9

Kecamatan Subdistrict	Guru /Teachers					
	Negeri/Public		Swasta/Private		Jumlah/Total	
	2020/2021	2021/2022	2020/2021	2021/2022	2020/2021	2021/2022
(1)	(8)	(9)	(10)	(11)	(12)	(13)
Komodo	45	59	11	15	56	74
Boleng	-	-	-	-	-	-
Sano Nggoang	-	-	-	-	-	-
Mbeliling	-	-	-	-	-	-
Lembor	-	-	27	28	27	28
Welak	-	-	-	-	-	-
Lembor Selatan	-	-	15	17	15	17
Kuwus	-	-	-	-	-	-
Ndoso	-	-	-	-	-	-
Kuwus Barat	-	-	-	-	-	-
Macang Pacar	-	-	7	16	7	16
Pacar	-	-	-	-	-	-
Manggarai Barat	45	59	60	76	105	135

Lanjutan Tabel/*Continued Table* 4.1.9

Kecamatan Subdistrict	Murid/Pupils					
	Negeri/Public		Swasta/Private		Jumlah/Total	
	2020/2021	2021/2022	2020/2021	2021/2022	2020/2021	2021/2022
(1)	(14)	(15)	(16)	(17)	(18)	(19)
Komodo	645	638	71	61	716	699
Boleng	-	-	-	-	-	-
Sano Nggoang	-	-	-	-	-	-
Mbeliling	-	-	-	-	-	-
Lembor	-	-	170	148	170	148
Welak	-	-	-	-	-	-
Lembor Selatan	-	-	162	164	162	164
Kuwus	-	-	-	-	-	-
Ndoso	-	-	-	-	-	-
Kuwus Barat	-	-	-	-	-	-
Macang Pacar	-	-	93	79	93	79
Pacar	-	-	-	-	-	-
Manggarai Barat	645	638	496	452	1 141	1 090

Catatan/Note: ...

Sumber/Source: Kementerian Agama/Ministry of Religious Affairs

Tabel
Table 4.1.10

Jumlah Desa/Kelurahan yang Memiliki Fasilitas Sekolah Menurut Kecamatan dan Tingkat Pendidikan di Kabupaten Manggarai Barat, 2019– 2021
Number of Villages/Kelurahan Having Educational Facilities by Subdistrict and Educational Level in Manggarai Barat Regency, 2019– 2021

Kecamatan Subdistrict	SD Primary School		
	2019	2020	2021
(1)	(2)	(3)	(4)
Komodo	18	18	18
Boleng	11	11	11
Sano Nggoang	14	14	14
Mbeliling	15	15	15
Lembor	15	15	15
Welak	15	15	15
Lembor Selatan	14	14	14
Kuwus	10	10	10
Ndoso	14	14	14
Kuwus Barat	8	8	8
Macang Pacar	13	13	13
Pacar	13	13	13
Manggarai Barat	160	160	160

Lanjutan Tabel/*Continued Table* 4.1.10

Kecamatan Subdistrict	SMP Junior High School		
	2019	2020	2021
(1)	(5)	(6)	(7)
Komodo	16	16	16
Boleng	7	6	6
Sano Nggoang	9	8	8
Mbeliling	8	7	7
Lembor	7	7	7
Welak	8	8	8
Lembor Selatan	8	9	9
Kuwus	4	4	4
Ndoso	7	7	7
Kuwus Barat	4	4	4
Macang Pacar	6	5	5
Pacar	6	7	7
Manggarai Barat	90	88	88

Lanjutan Tabel/*Continued Table* 4.1.10

Kecamatan Subdistrict	SMA Senior High School		
	2019	2020	2021
(1)	(8)	(9)	(10)
Komodo	6	6	6
Boleng	2	2	2
Sano Nggoang	3	3	3
Mbeliling	1	1	1
Lembor	4	4	4
Welak	3	2	2
Lembor Selatan	3	3	3
Kuwus	1	1	1
Ndoso	3	3	3
Kuwus Barat	2	2	2
Macang Pacar	4	4	4
Pacar	3	2	2
Manggarai Barat	35	33	33

Lanjutan Tabel/*Continued Table* 4.1.10

Kecamatan <i>Subdistrict</i>	SMK <i>Vocational School</i>		
	2019	2020	2021
(1)	(11)	(12)	(13)
Komodo	3	3	5
Boleng	-	-	1
Sano Nggoang	1	1	1
Mbeliling	1	1	1
Lembor	-	-	-
Welak	1	1	1
Lembor Selatan	2	2	2
Kuwus	1	1	1
Ndoso	-	-	-
Kuwus Barat	-	-	-
Macang Pacar	1	1	1
Pacar	1	-	-
Manggarai Barat	11	10	13

Lanjutan Tabel/Continued Table 4.1.10

Kecamatan Subdistrict	Perguruan Tinggi University		
	2019	2020	2021
(1)	(14)	(15)	(16)
Komodo	1	1	1
Boleng	-	-	-
Sano Nggoang	-	-	-
Mbeliling	-	-	-
Lembor	-	-	-
Welak	-	-	-
Lembor Selatan	-	-	-
Kuwus	-	-	-
Ndoso	-	-	-
Kuwus Barat	-	-	-
Macang Pacar	-	-	-
Pacar	-	-	-
Manggarai Barat	1	1	1

Catatan/Note: ...

Sumber/Source: BPS, Pendataan Potensi Desa (Podes)/ BPS-Statistics Indonesia, Village Potential Data Collection

Tabel
Table 4.1.11**Angka Partisipasi Murni (APM) dan Angka Partisipasi Kasar (APK) Menurut Jenjang Pendidikan di Kabupaten Manggarai Barat, 2020 dan 2021**
Net Participation Rates and Gross Participation Rates by Educational Level in Manggarai Barat Regency, 2020 and 2021

Jenjang Pendidikan Educational Level	Angka Partisipasi Murni (APM) Net Participation Rates		Angka Partisipasi Kasar (APK) Gross Participation Rates	
	2020	2021	2020	2021
(1)	(2)	(3)	(4)	(5)
SD/MI Elementary School	96,54	96,50	N/A	117,66
SMP/MTs Junior High School	74,24	74,65	N/A	96,92
SMA/SMK/MA Senior High School	47,23	47,33	N/A	70,37

Catatan/Note: ...

Sumber/Source: BPS, Survei Sosial Ekonomi Nasional (Susenans)/BPS-Statistics Indonesia, National Socioeconomic Survey

Tabel
Table 4.1.12

Persentase Penduduk Berumur 15 Tahun ke Atas yang Melek Huruf Menurut Kelompok Umur di Kabupaten Manggarai Barat, 2020 dan 2021
Percentage of Literate People Aged 15 Years and Over by Age Group in Manggarai Barat Regency, 2020 and 2021

Kelompok Umur Age Group	2020	2021
(1)	(2)	(3)
15–19	100,00	
20–24	98,00	
25–29	100,00	
30–34	99,01	
35–39	99,24	
40–44	98,57	
45–49	98,01	
50+	85,06	
Jumlah/Total	95,89	
15–24	99,24	
15–44	99,22	
15+	95,89	
44+	81,74	

Catatan/Note: ...

Sumber/Source: BPS, Survei Sosial Ekonomi Nasional (Susenas)/BPS-Statistics Indonesia, National Socioeconomic Survey

Tabel 4.1.13
Table

Angka Partisipasi Sekolah (APS) menurut Jenis Kelamin dan Kelompok Umur di Kabupaten Manggarai Barat, 2021
School Enrollment Rate (SER) by Sex and Age Groups in Manggarai Barat Regency, 2021

Kelompok Umur <i>Age Group</i>	Angka Partisipasi Sekolah (APS) <i>School Enrollment Rates (SER)</i>		
	Laki-laki <i>Male</i>	Perempuan <i>Female</i>	Jumlah <i>Total</i>
(1)	(2)	(3)	(4)
7 - 12	98,85	98,49	98,65
13 - 15	93,04	97,47	95,38
16 - 18	62,95	90,93	74,84

Catatan/Note: ...

Sumber/Source: BPS, Survei Sosial Ekonomi Nasional (Susenas)/BPS-Statistics Indonesia, National Socioeconomic Survey

4.2 KESEHATAN HEALTH

Tabel 4.2.1 **Jumlah Desa/Kelurahan Yang Memiliki Sarana Kesehatan Menurut Kecamatan di Kabupaten Manggarai Barat, 2019–2021**
Number of Villages/Kelurahan Having Health Facilities by Subdistrict in Manggarai Barat Regency, 2019–2021

Kecamatan Subdistrict	Rumah Sakit Hospital		
	2019	2020	2021
(1)	(2)	(3)	(4)
Komodo	2	2	3
Boleng	-	-	-
Sano Nggoang	-	-	-
Mbeliling	-	-	-
Lembor	-	-	-
Welak	-	-	-
Lembor Selatan	-	-	-
Kuwus	-	-	-
Ndoso	-	-	-
Kuwus Barat	-	-	-
Macang Pacar	-	-	-
Pacar	-	-	-
Manggarai Barat	2	2	3

Lanjutan Tabel/*Continued Table* 4.2.1

Kecamatan Subdistrict	Rumah Sakit Bersalin Maternity Hospital		
	2019	2020	2021
(1)	(5)	(6)	(7)
Komodo	-	-	-
Boleng	-	-	-
Sano Nggoang	-	-	-
Mbeliling	-	-	-
Lembor	-	-	-
Welak	-	-	-
Lembor Selatan	-	-	-
Kuwus	-	-	-
Ndoso	-	-	-
Kuwus Barat	-	-	-
Macang Pacar	-	-	-
Pacar	-	-	-
Manggarai Barat	0	0	0

Lanjutan Tabel/Continued Table 4.2.1

Kecamatan Subdistrict	Poliklinik Polyclinic		
	2019	2020	2021
(1)	(8)	(9)	(10)
Komodo	3	3	4
Boleng	-	-	-
Sano Nggoang	-	-	-
Mbeliling	-	-	-
Lembor	-	-	-
Welak	-	-	-
Lembor Selatan	-	-	-
Kuwus	-	-	-
Ndoso	-	-	-
Kuwus Barat	-	-	-
Macang Pacar	-	-	-
Pacar	-	-	-
Manggarai Barat	3	3	4

Lanjutan Tabel/*Continued Table 4.2.1*

Kecamatan <i>Subdistrict</i>	Puskesmas <i>Public Health Center</i>		
	2019	2020	2021
(1)	(11)	(12)	(13)
Komodo	2	2	2
Boleng	2	2	2
Sano Nggoang	1	1	1
Mbeliling	2	2	2
Lembor	1	2	2
Welak	2	2	2
Lembor Selatan	2	2	2
Kuwus	1	1	1
Ndoso	2	2	2
Kuwus Barat	2	2	2
Macang Pacar	2	2	2
Pacar	1	2	2
Manggarai Barat	20	22	22

Lanjutan Tabel/Continued Table 4.2.1

Kecamatan Subdistrict	Puskesmas Pembantu Subsidiary of Public Health Center		
	2019	2020	2021
(1)	(14)	(15)	(16)
Komodo	5	4	5
Boleng	4	4	3
Sano Nggoang	3	3	3
Mbeliling	3	3	3
Lembor	3	3	2
Welak	4	5	5
Lembor Selatan	4	6	3
Kuwus	1	1	1
Ndoso	4	4	3
Kuwus Barat	1	1	1
Macang Pacar	1	2	3
Pacar	3	4	1
Manggarai Barat	36	40	33

Lanjutan Tabel/*Continued Table 4.2.1*

Kecamatan Subdistrict	Apotek Pharmacy		
	2019	2020	2021
(1)	(17)	(18)	(19)
Komodo	19	20	20
Boleng	2	2	2
Sano Nggoang	-	-	-
Mbeliling	-	-	-
Lembor	5	5	5
Welak	2	2	2
Lembor Selatan	-	-	-
Kuwus	-	-	-
Ndoso	-	-	-
Kuwus Barat	-	-	-
Macang Pacar	-	-	-
Pacar	1	1	1
Manggarai Barat	29	30	30

Catatan/Note: ...

Sumber/Source: BPS, Pendataan Potensi Desa (Podes)/BPS-Statistics Indonesia, Village Potential Data Collecting

Tabel 4.2.2 **Jumlah Tenaga Kesehatan Menurut Kecamatan di Kabupaten Manggarai Barat, 2021**
Table 4.2.2 **Number of Health Personnel by Subdistrict in Manggarai Barat Regency, 2021**

Kecamatan Subdistrict	Dokter Doctor	Perawat Nurse	Bidan Midwife	Farmasi Pharmatcoulcal	Ahli Gizi Nutritionist
(1)	(2)	(3)	(4)	(5)	(6)
Komodo					
Boleng					
Sano Nggoang					
Mbeliling					
Lembor					
Welak					
Lembor Selatan					
Kuwus					
Ndoso					
Kuwus Barat					
Macang Pacar					
Pacar					
Manggarai Barat					

Catatan/Note: ...

Sumber/Source: Dinas Kesehatan Kabupaten Manggarai Barat/Public Health Service of Manggarai Barat Regency

Tabel
Table 4.2.3

Jumlah Rumah Sakit Umum, Rumah Sakit Khusus, Rumah Sakit/Rumah Bersalin, Puskesmas, Klinik/Balai Kesehatan, Posyandu, dan Polindes Menurut Kecamatan di Kabupaten Manggarai Barat, 2021
Number of General Hospital, Special Hospital, Maternity Hospital and Public Health Center, Medical Clinic, Integrated Service Post, Village maternity Cottage by Subdistrict in Manggarai Barat Regency, 2021

Kecamatan Subdistrict	Rumah Sakit Umum General Hospital	Rumah Sakit Khusus Special Hospital	Rumah Sakit Bersalin/ Rumah Bersalin Maternity Hospital
(1)	(2)	(3)	(4)
Komodo			
Boleng			
Sano Nggoang			
Mbeliling			
Lembor			
Welak			
Lembor Selatan			
Kuwus			
Ndoso			
Kuwus Barat			
Macang Pacar			
Pacar			
Manggarai Barat			

Lanjutan Tabel/*Continued Table* 4.2.3

Kecamatan <i>Subdistrict</i>	Puskesmas <i>Public Health Center</i>	Klinik/Balai Kesehatan <i>Medical Clinic</i>
(1)	(5)	(6)
Komodo		
Boleng		
Sano Nggoang		
Mbeliling		
Lembor		
Welak		
Lembor Selatan		
Kuwus		
Ndoso		
Kuwus Barat		
Macang Pacar		
Pacar		
Manggarai Barat		

Lanjutan Tabel/*Continued Table* 4.2.3

Kecamatan <i>Subdistrict</i>	Posyandu <i>Integrated Service Post</i>	Pondok Bersalin Desa (Polindes) <i>Village Maternity Cottage</i>
(1)	(7)	(8)
Komodo		
Boleng		
Sano Nggoang		
Mbeliling		
Lembor		
Welak		
Lembor Selatan		
Kuwus		
Ndoso		
Kuwus Barat		
Macang Pacar		
Pacar		
Manggarai Barat		

Catatan/*Note*: ...Sumber/*Source*: Dinas Kesehatan Kabupaten Manggarai Barat/*Public Health Service of Manggarai Barat Regency*

Tabel
Table 4.2.4

Jumlah Dokter Spesialis, Dokter Umum, dan Dokter Gigi Menurut Sarana Pelayanan Kesehatan di Kabupaten Manggarai Barat, 2021
Number of Specialist Doctor, Generalist Doctor, and Dentist by Type of Health Facility in Manggarai Barat Regency, 2021

Unit Kerja <i>Work Unit</i>	Dokter Spesialis <i>Medical Specialist</i>	Dokter Umum <i>General Practitioner</i>	Dokter Gigi <i>Dentist</i>
(1)	(2)	(3)	(4)
Puskesmas <i>Public Health Center</i>			
Rumah Sakit <i>Hospital</i>			
Institusi Diknakes/Diklat <i>Health Training Facility</i>			
Sarana Kesehatan Lain <i>Other Health Facility</i>			
Dinas Kesehatan Kabupaten <i>Regency Public Health Service</i>			
Jumlah Total			

Sumber/Source: Dinas Kesehatan Kabupaten Manggarai Barat/*Public Health Service of Manggarai Barat Regency*

Tabel 4.2.5
Table

**Jumlah Kasus 10 Penyakit Terbanyak di Kabupaten
Manggarai Barat, 2021**
*Number of Cases of the 10 Most Diseases in Manggarai
Barat Regency, 2021*

Jenis Penyakit <i>The Type of Disease</i>		Jumlah Kasus <i>Number of Cases</i>
(1)		(2)
1.	ISPA	
2.	MYALGIA	
3.	HIPERTENSI	
4.	GASTRITIS	
5.	COMMON COLD	
6.	OBSERVASI FEBRIS	
7.	DISPESIA	
8.	INFLUENZA	
9.	BATUK	
10.	RHEUMATIC ATRITIS ACUT	

Sumber/Source: Dinas Kesehatan Kabupaten Manggarai Barat/*Public Health Service of Manggarai Barat Regency*

Tabel
Table 4.2.6

Banyaknya Ibu Hamil dan Ibu Melahirkan menurut Kecamatan di Kabupaten Manggarai Barat, 2021
Number of Pregnant Mothers and Birth Mothers by Districts in Manggarai Barat Regency, 2021

Kecamatan Subdistrict	Ibu Hamil Pregnant Mothers	Ibu Melahirkan Birth Mothers
(1)	(2)	(3)
Komodo		
Boleng		
Sano Nggoang		
Mbeliling		
Lembor		
Welak		
Lembor Selatan		
Kuwus		
Ndoso		
Kuwus Barat		
Macang Pacar		
Pacar		
Manggarai Barat		

Sumber/Source: Dinas Kesehatan Kabupaten Manggarai Barat/Public Health Service of Manggarai Barat Regency

Tabel
Table 4.2.7**Banyaknya Persalinan yang Ditolong menurut Penolong dan Kecamatan di Kabupaten Manggarai Barat, 2021**
Number of Assisted Birth by Helpers and Districts in Manggarai Barat Regency, 2021

Kecamatan <i>Subdistrict</i>	Tenaga Kesehatan <i>Health Workers</i>	Dukun Bermitra <i>TBA that have partnership</i>	Dukun Tidak Bermitra <i>TBA that haven't partnership</i>
(1)	(2)	(3)	(4)
Komodo			
Boleng			
Sano Nggoang			
Mbeliling			
Lembor			
Welak			
Lembor Selatan			
Kuwus			
Ndoso			
Kuwus Barat			
Macang Pacar			
Pacar			
Manggarai Barat			

Sumber/Source: Dinas Kesehatan Kabupaten Manggarai Barat/*Public Health Service of Manggarai Barat Regency*

Tabel 4.2.8
Table

Banyaknya Bayi yang Lahir Hidup dan Lahir Mati menurut Kecamatan di Kabupaten Manggarai Barat, 2021
Number of Liveborn Infant and Stillborn Infant by Districts in Manggarai Barat Regency, 2021

Kecamatan Subdistrict	Bayi Lahir Hidup Liveborn Infant		Bayi Lahir Mati Stillborn Infant
	<2500 gram	>2500 gram	
(1)	(2)	(3)	(4)
Komodo			
Boleng			
Sano Nggoang			
Mbeliling			
Lembor			
Welak			
Lembor Selatan			
Kuwus			
Ndoso			
Kuwus Barat			
Macang Pacar			
Pacar			
Manggarai Barat			

Sumber/Source: Dinas Kesehatan Kabupaten Manggarai Barat/Public Health Service of Manggarai Barat Regency

Tabel
Table 4.2.9

Banyaknya Kunjungan Neonatal (KN), Pemeriksaan Bayi, dan Ibu Menyusui menurut Kecamatan di Kabupaten Manggarai Barat, 2021
Number of Neonatal Visit (NV), Infant Checkup, and Breastfeeding Mothers by Districts in Manggarai Barat Regency, 2021

Kecamatan Subdistrict	KN 1 NV 1	KN 2 NV 2	Pemeriksaan Bayi Infant Checkup	Ibu Menyusui Breastfeeding Mothers
(1)	(2)	(3)	(4)	(5)
Komodo				
Boleng				
Sano Nggoang				
Mbeliling				
Lembor				
Welak				
Lembor Selatan				
Kuwus				
Ndoso				
Kuwus Barat				
Macang Pacar				
Pacar				
Manggarai Barat				

Sumber/Source: Dinas Kesehatan Kabupaten Manggarai Barat/*Public Health Service of Manggarai Barat Regency*

Tabel 4.2.10 **Banyaknya Balita menurut Kelompok Umur dan Kecamatan di Kabupaten Manggarai Barat, 2021**
Table 4.2.10 **Number of Toddlers by Age Group and Districts in Manggarai Barat Regency, 2021**

Kecamatan Subdistrict	0 - 5 bulan 0 - 5 month	6 - 11 bulan 6 - 11 month	12 - 59 bulan 12 - 59 month	Jumlah Total
(1)	(2)	(3)	(4)	(5)
Komodo				
Boleng				
Sano Nggoang				
Mbeliling				
Lembor				
Welak				
Lembor Selatan				
Kuwus				
Ndoso				
Kuwus Barat				
Macang Pacar				
Pacar				
Manggarai Barat				

Sumber/Source: Dinas Kesehatan Kabupaten Manggarai Barat/Public Health Service of Manggarai Barat Regency

Tabel 4.2.11
Table

Banyaknya Pemeriksaan Balita dan Pemeriksaan Apras menurut Kecamatan di Kabupaten Manggarai Barat, 2021
Number of Toddlers and Preschool Child Checkup by Districts in Manggarai Barat Regency, 2021

Kecamatan Subdistrict	Pemeriksaan Balita Toddlers Checkup		Pemeriksaan Apras Preschool Child Checkup
	Laki-laki Boys	Perempuan Girls	
(1)	(2)	(3)	(4)
Komodo			
Boleng			
Sano Nggoang			
Mbeliling			
Lembor			
Welak			
Lembor Selatan			
Kuwus			
Ndoso			
Kuwus Barat			
Macang Pacar			
Pacar			
Manggarai Barat			

Sumber/Source: Dinas Kesehatan Kabupaten Manggarai Barat/Public Health Service of Manggarai Barat Regency

Tabel 4.2.12 Banyaknya Balita menurut Status Gizi dan Kecamatan di Kabupaten Manggarai Barat, 2021
Table *Number of Toddlers by Nutritional Status and Districts in Manggarai Barat Regency, 2021*

Kecamatan Subdistrict	Status Gizi Nutritional Status		
	Baik Good	Kurang Baik Not Good Enough	Buruk Malnutrition
(1)	(2)	(3)	(4)
Komodo			
Boleng			
Sano Nggoang			
Mbeliling			
Lembor			
Welak			
Lembor Selatan			
Kuwus			
Ndoso			
Kuwus Barat			
Macang Pacar			
Pacar			
Manggarai Barat			

Sumber/Source: Dinas Kesehatan Kabupaten Manggarai Barat/Public Health Service of Manggarai Barat Regency

Tabel 4.2.13
Table

Banyaknya Balita yang Kekurangan Kalori dan Protein menurut Kecamatan di Kabupaten Manggarai Barat, 2019–2021
Number of Toddlers suffering from Calories and Protein Deficiency by Districts in Manggarai Barat Regency, 2019–2021

Kecamatan Subdistrict	2019	2020	2021
(1)	(2)	(3)	(4)
Komodo	369	256	
Boleng	105	53	
Sano Nggoang	137	66	
Mbeliling	118	57	
Lembor	163	317	
Welak	133	72	
Lembor Selatan	173	78	
Kuwus	10	61	
Ndoso	124	46	
Kuwus Barat	149	55	
Macang Pacar	169	125	
Pacar	94	74	
Manggarai Barat	1 744	1 260	

Sumber/Source: Dinas Kesehatan Kabupaten Manggarai Barat/*Public Health Service of Manggarai Barat Regency*

Tabel 4.2.14 Pencapaian Program Imunisasi BCG dan DPT + HB menurut Kecamatan di Kabupaten Manggarai Barat, 2021
The Achievements of BCG and DPT+HB Immunizations by Districts in Manggarai Barat Regency, 2021

Kecamatan Subdistrict	BCG	DPT + HB		
		DPT1+HB1	DPT2+HB2	DPT3+HB3
(1)	(2)	(3)	(4)	(5)
010 Komodo				
Labuan Bajo				
Benteng				
011 Boleng				
Nanga Terang				
Terang				
020 Sano Nggoang				
Werang				
021 Mbeliling				
Rekas				
Warsawe				
030 Lembor				
Wae Nakeng				
Wae Kanta				
031 Welak				
Orong				
Datak				
032 Lembor Selatan				
Nanga Lili				
Lengkong Cepang				
040 Kuwus				
Golo Welu				

Lanjutan Tabel/*Continued Table* 4.2.14

Kecamatan <i>Subdistrict</i>	BCG	DPT + HB		
		DPT1+HB1	DPT2+HB2	DPT3+HB3
(1)	(2)	(3)	(4)	(5)
041 Ndosor				
Waning	126	87	164	90
Tentang	157	152	146	160
042 Kuwus barat				
Wae Pitak	94	77	92	79
Runggu	89	61	68	75
050 Macang Pacar				
Bari	221	148	145	148
Rego	161	68	74	91
051 Pacar				
Pacar	336	187	205	227
Manggarai Barat	5 304	3 490	3 742	2 896

Sumber/*Source*: Dinas Kesehatan Kabupaten Manggarai Barat/*Public Health Service of Manggarai Barat Regency*

Tabel
Table 4.2.15

Pencapaian Program Imunisasi Polio dan Campak menurut Kecamatan di Kabupaten Manggarai Barat, 2019
The Achievements of Polio and Measles Immunizations by Districts in Manggarai Barat Regency, 2019

Kecamatan Subdistrict	Polio				Campak Measles
	I	II	III	IV	
(1)	(2)	(3)	(4)	(5)	(6)
010 Komodo					
Labuan Bajo					
Benteng					
011 Boleng					
Nanga Terang					
Terang					
020 Sano Nggoang					
Werang					
021 Mbeliling					
Rekas					
Warsawe					
030 Lembor					
Wae Nakeng					
Wae Kanta					
031 Welak					
Orong					
Datak					
032 Lembor Selatan					
Nanga Lili					
Lengkong Cepang					
040 Kuwus					
Golo Welu					

Lanjutan Tabel/*Continued Table* 4.2.15

Kecamatan <i>Subdistrict</i>	Polio				Campak <i>Measles</i>
	I	II	III	IV	
(1)	(2)	(3)	(4)	(5)	(6)
041 Ndoso					
Waning					
Tentang					
042 Kuwus barat					
Runggu					
050 Macang Pacar					
Bari					
Rego					
051 Pacar					
Pacar					
Manggarai Barat					

Sumber/*Source*: Dinas Kesehatan Kabupaten Manggarai Barat/*Public Health Service of Manggarai Barat Regency*

Tabel 4.2.16 Pencapaian Program Imunisasi TT menurut Kecamatan di Kabupaten Manggarai Barat, 2021
The Achievements of TT Immunizations by Districts in Manggarai Barat Regency, 2021

Kecamatan Subdistrict	TT BUMIL		TT WUS	
	I	II	I	II
(1)	(2)	(3)	(4)	(5)
Komodo				
Boleng				
Sano Nggoang				
Mbeliling				
Lembor				
Welak				
Lembor Selatan				
Kuwus				
Ndoso				
Kuwus Barat				
Macang Pacar				
Pacar				
Manggarai Barat				

Sumber/Source: Dinas Kesehatan Kabupaten Manggarai Barat/Public Health Service of Manggarai Barat Regency

Tabel
Table 4.2.17

Banyaknya Kematian Bayi dan Anak menurut Kecamatan di Kabupaten Manggarai Barat, 2019
Number of Infant and Child Mortality by Districts in Manggarai Barat Regency, 2019

Kecamatan Subdistrict	Kematian Bayi Infant Mortality			Kematian Anak Child Mortality		Jumlah Total
	Nenonatal	Pasca Neonatal	Jumlah	1 - 4 tahun 1 - 4 years	5 - 9 tahun 5 - 9 years	
(1)	(2)	(3)	(4)	(5)	(6)	(7)
Komodo						
Boleng						
Sano Nggoang						
Mbeliling						
Lembor						
Welak						
Lembor Selatan						
Kuwus						
Ndos						
Kuwus Barat						
Macang Pacar						
Pacar						
Manggarai Barat						

Sumber/Source: Dinas Kesehatan Kabupaten Manggarai Barat/Public Health Service of Manggarai Barat Regency

Tabel 4.2.18
Table

Banyaknya Kasus HIV/Aids, Infeksi Menular Seksual(IMS), Demam Berdarah Dengue(DBD), Diare, Tuberkulosis(TB), dan Malaria menurut Kecamatan di Kabupaten Manggarai Barat, 2021
Number of HIV/Aids, Sexually Transmitted Infections (STIs), Dengue Hemorrhagic Fever (DHF), Diarrhea, Tuberculosis (TB), and Malaria Cases by Districts in Manggarai Barat Regency, 2021

Kecamatan Subdistrict	HIV/Aids	IMS/STIs	DBD/DHF
(1)	(2)	(3)	(4)
Komodo			
Boleng			
Sano Nggoang			
Mbeliling			
Lembor			
Welak			
Lembor Selatan			
Kuwus			
Ndoso			
Kuwus Barat*			
Macang Pacar			
Pacar*			
Manggarai Barat			

Lanjutan Tabel/*Continued Table* 4.2.18

Kecamatan <i>Subdistrict</i>	Diare <i>Dhiarrhea</i>	TB	Malaria
(1)	(2)	(3)	(4)
Komodo			
Boleng			
Sano Nggoang			
Mbeliling			
Lembor			
Welak			
Lembor Selatan			
Kuwus			
Ndoso			
Kuwus Barat*			
Macang Pacar			
Pacar*			
Manggarai Barat			

Sumber/*Source*: Dinas Kesehatan Kabupaten Manggarai Barat/*Public Health Service of Manggarai Barat Regency*

Tabel
Table 4.2.19

Persentase Penduduk yang Menderita Sakit Selama Setahun Terakhir menurut Jumlah Hari Sakit di Kabupaten Manggarai Barat, 2021
Percentage of People Suffering from Disease during The Previous years by Infirmity in Manggarai Barat Regency, 2021

Jumlah Hari Sakit <i>Infirmity</i>	Persentase <i>Percentage</i>
(1)	(2)
≤ 3	
4–6	
>6	

Catatan/Note: ...

Sumber/Source: Survei Sosial Ekonomi Nasional/*National Socio Economic Survey*

Tabel 4.2.20
Table

**Persentase Penduduk yang Pernah Berobat Jalan Selama
Sebulan Terakhir menurut Tempat Berobat Jalan di
Kabupaten Manggarai Barat, 2021**
*Percentage of Outpatient People During The Previous
Month by Kind of Health Facility in Manggarai Barat
Regency, 2021*

Fasilitas Kesehatan <i>Health Facility</i>	Persentase <i>Percentage</i>
(1)	(2)
Rumah Sakit Pemerintah <i>Government Hospital</i>	
Rumah Sakit Swasta <i>Private Hospital</i>	
Praktik Dokter/Bidan <i>Midwife Practice</i>	
Klinik/Praktik Dokter Bersama <i>Clinic</i>	
Puskesmas/Pustu <i>Public Health Centre</i>	
UKBM/Praktik Pengobatan Tradisional/Lainnya <i>UKBM/Traditional Medical Practice/Others</i>	

Catatan/Note: ...

Sumber/Source: Survei Sosial Ekonomi Nasional/*National Socio Economic Survey*

Tabel 4.2.21 **Persentase Penduduk yang Pernah Rawat Inap Selama Setahun Terakhir menurut Tempat Rawat Inap di Kabupaten Manggarai Barat, 2021**
Percentage of Inpatient People The Previous Year by Kind of Health Facility in Manggarai Barat Regency, 2021

Fasilitas Kesehatan Health Facility	Persentase Percentage
(1)	(2)
Rumah Sakit Pemerintah <i>Government Hospital</i>	
Rumah Sakit Swasta <i>Private Hospital</i>	
Praktik Dokter/Bidan/ Klinik/Praktik Dokter Bersama/ UKBM/Praktik Pengobatan Tradisional/Lainnya <i>Midwife Practice/Clinic/ UKBM/Traditional Medical Practice/Others</i>	
Puskesmas/Pustu Public Health Centre	

Catatan/Note: ...

Sumber/Source: Survei Sosial Ekonomi Nasional/*National Socio Economic Survey*

Tabel 4.2.22
Table

Persentase Penduduk yang Memiliki Jaminan Kesehatan menurut Jenis Jaminan Kesehatan di Kabupaten Manggarai Barat, 2021
Percentage of People Who Had Health Insurance by Kind of Health Insurance in Manggarai Barat Regency, 2021

Jaminan Kesehatan Health Insurance	Persentase Percentage
(1)	(2)
Penerima Bantuan luran	
Non Penerima Bantuan luran	
Jamkesda	
Asuransi swasta/perusahaan/kantor	
Tidak Punya	

Catatan/Note: ...

Sumber/Source: Survei Sosial Ekonomi Nasional/National Socio Economic Survey

Tabel
Table 4.2.23

Banyaknya Klinik KB(KKB), Jumlah Pasangan Usia Subur dan Peserta KB Aktif Menurut Kecamatan di Kabupaten Manggarai Barat, 2021
Number of KB Clinics, Eligible Couples and Family Planning Participants by Subdistrict in Manggarai Barat Regency, 2021

Kecamatan Subdistrict	Klinik KB KB Clinic	Jumlah PUS Eligible Couple	Peserta KB Aktif Family Planning Participant			
			IUD	MOW	MOP	Kondom Condoms
(1)	(2)	(3)	(4)	(5)	(6)	(7)
Komodo	3	6 988	232	432	1	9
Boleng	2	3 098	28	103	-	7
Sano Nggoang	1	2 221	19	104	1	11
Mbeliling	2	2 104	21	101	1	1
Lembor	2	5 214	930	267	1	14
Welak	2	3 333	174	145	2	1
Lembor Selatan	2	3 768	539	138	5	5
Kuwus	1	2 031	183	103	-	7
Ndoso	2	2 832	164	125	-	1
Kuwus Barat	2	1 498	77	89	1	1
Macang Pacar	2	951	26	16	1	3
Pacar	2	2 117	52	104	-	1
Manggarai Barat	23	36 155	2 445	1 727	13	61

Lanjutan Tabel/*Continued Table 4.2.23*

Kecamatan <i>Subdistrict</i>	Peserta KB Aktif <i>Family Planning Participant</i>				
	Implan <i>Implants</i>	Suntikan <i>Injection</i>	Pil <i>Pill</i>	Jumlah <i>Total</i>	% Peserta KB <i>Aktif</i>
(1)	(8)	(9)	(10)	(11)	(12)
Komodo	429	2 389	381	3 873	55,42
Boleng	387	1 163	257	1 945	62,78
Sano Nggoang	286	707	275	1 403	63,17
Mbeliling	356	558	294	1 332	63,31
Lembor	380	1 257	627	3 476	66,67
Welak	401	895	427	2 045	61,36
Lembor Selatan	332	634	234	1 887	50,04
Kuwus	196	392	253	1 134	55,83
Ndoso	477	468	387	1 622	57,27
Kuwus Barat	66	503	201	938	62,62
Macang Pacar	62	390	109	607	63,83
Pacar	145	659	240	1 201	56,73
Manggarai Barat	3 517	10 015	3 685	21 463	59,36

Sumber/*Source*: Dinas Pengendalian Penduduk, Keluarga Berencana, Pemberdayaan Perempuan dan Perlindungan Anak Kabupaten Manggarai Barat
Women Empowerment, Child Protection, Population Control, and Family Planning of Manggarai Barat Regency

Tabel 4.2.24
Table

Banyaknya Target Peserta KB Aktif Baru dan Realisasinya menurut Kecamatan di Kabupaten Manggarai Barat, 2021
Number of Target of New Family Planning Active Participant and its Realization by Districts in Manggarai Barat Regency, 2021

Kecamatan <i>Subdistrict</i>	PPM PB 2021	Realisasi Peserta KB Baru <i>New Family Planning participant Realization</i>			
		IUD	MOW	MOP	Kondom <i>Condoms</i>
(1)	(2)	(3)	(4)	(5)	(6)
Komodo					
Boleng					
Sano Nggoang					
Mbeliling					
Lembor					
Welak					
Lembor Selatan					
Kuwus					
Ndoso					
Kuwus Barat					
Macang Pacar					
Pacar					
Manggarai Barat					

Lanjutan Tabel/*Continued Table* 4.2.24

Kecamatan <i>Subdistrict</i>	Realisasi Peserta KB Baru <i>New Family Planning participant Realization</i>				
	Implan <i>Implants</i>	Suntikan <i>Injection</i>	Pil <i>Pill</i>	Jumlah <i>Total</i>	% <i>Pencapaian</i>
(1)	(7)	(8)	(9)	(10)	(11)
Komodo					
Boleng					
Sano Nggoang					
Mbeliling					
Lembor					
Welak					
Lembor Selatan					
Kuwus					
Ndoso					
Kuwus Barat					
Macang Pacar					
Pacar					
Manggarai Barat					

Sumber/*Source*: Dinas Pengendalian Penduduk, Keluarga Berencana, Pemberdayaan Perempuan dan Perlindungan Anak Kabupaten Manggarai Barat/ *Women Empowerment, Child Protection, Population Control, and Family Planning of Manggarai Barat Regency*

4.3 AGAMA DAN SOSIAL LAINNYA RELIGION AND OTHER SOCIAL AFFAIRS

Tabel 4.3.1 Jumlah Penduduk Menurut Kecamatan dan Agama yang Dianut di Kabupaten Manggarai Barat, 2021
Population by Subdistrict and Religion in Manggarai Barat Regency, 2021

Kecamatan Subdistrict	Islam	Protestan Protestant	Katolik Catholic	Hindu	Budha Buddha	Lainnya Others
(1)	(2)	(3)	(4)	(5)	(6)	(7)
Komodo	28 920	1 863	26 237	180	14	1
Boleng	4 232	14	16 508	-	-	-
Sano Nggoang	3 755	7	7 095	6	-	1
Mbeliling	7 050	19	14 252	-	1	-
Lembor	6 344	205	29 024	9	2	-
Welak	160	7	21 430	2	-	-
Lembor Selatan	4 046	75	21 512	-	-	-
Kuwus	-	5	17 456	16	-	-
Ndoso	-	-	17 721	-	1	1
Kuwus Barat	-	-	7 110	-	-	-
Macang Pacar	-	11	17 066	-	-	-
Pacar	2 825	-	21 897	4	-	-
Manggarai Barat	57 332	2 206	217 308	217	18	2

Catatan/Note: -

Sumber/Source: Kantor Kementerian Agama Kabupaten Manggarai Barat/ Representative office of Department of Religions of Manggarai Barat Regency

Tabel
Table 4.3.2**Jumlah Tempat Peribadatan Menurut Kecamatan di
Kabupaten Manggarai Barat, 2021**
**Number of Places of Worship by Subdistrict in Manggarai
Barat Regency, 2021**

Kecamatan Subdistrict	Masjid Mosque	Mushola Pray Room	Gereja Katholik Catholic Church	Kapela Chapel	Gereja Protestan Protestant Church	Pura Temple	Vihara
(1)	(2)	(3)	(4)	(5)	(6)	(7)	(8)
Komodo	68	8	4	21	4	1	-
Boleng	19	3	2	8	1	-	-
Sano Nggoang	22	1	2	8	-	-	-
Mbeliling	21	3	2	15	1	-	-
Lembor	23	6	2	20	2	-	-
Welak	2	-	2	19	-	-	-
Lembor Selatan	14	6	2	8	1	-	-
Kuwus	-	-	2	9	-	-	-
Ndoso	-	-	2	7	-	-	-
Kuwus Barat	-	-	1	7	-	-	-
Macang Pacar	6	4	2	13	-	-	-
Pacar	-	-	2	12	1	-	-
Manggarai Barat	175	31	25	147	10	1	0

Catatan/Note: -

Sumber/Source: Kantor Kementerian Agama Kabupaten Manggarai Barat/ Representative office of Department of Religions of Manggarai Barat Regency

Tabel
Table 4.3.3

Jumlah Desa/Kelurahan yang Mengalami Bencana Alam Menurut Kecamatan di Kabupaten Manggarai Barat, 2019–2021
Number of Villages/Kelurahan that Had Natural Disaster by Subdistrict in Manggarai Barat Regency, 2019–2021

Kecamatan Subdistrict	Banjir/Flood		
	2019	2020	2021
(1)	(2)	(3)	(4)
Komodo	3	9	5
Boleng	7	4	2
Sano Nggoang	-	4	-
Mbeliling	2	1	-
Lembor	-	1	2
Welak	2	-	1
Lembor Selatan	4	1	-
Kuwus	-	-	-
Ndoso	-	-	-
Kuwus Barat	-	-	-
Macang Pacar	-	3	2
Pacar	-	-	-
Manggarai Barat	18	23	12

Lanjutan Tabel/*Continued Table* 4.3.3

Kecamatan Subdistrict	Gempa Bumi/ <i>Earthquake</i>		
	2019	2020	2021
(1)	(5)	(6)	(7)
Komodo	4	1	8
Boleng	-	-	2
Sano Nggoang	-	-	1
Mbeliling	-	-	-
Lembor	-	-	1
Welak	-	-	-
Lembor Selatan	-	-	-
Kuwus	-	-	-
Ndoso	-	-	-
Kuwus Barat	-	-	-
Macang Pacar	-	-	4
Pacar	-	-	-
Manggarai Barat	4	1	16

Lanjutan Tabel/Continued Table 4.3.3

Kecamatan Subdistrict	Tanah Longsor/Landslide		
	2019	2020	2021
(1)	(8)	(9)	(10)
Komodo	-	1	-
Boleng	4	2	1
Sano Nggoang	3	2	1
Mbeliling	5	5	2
Lembor	1	-	2
Welak	2	2	-
Lembor Selatan	-	-	-
Kuwus	2	-	1
Ndoso	-	-	-
Kuwus Barat	1	1	5
Macang Pacar	-	-	1
Pacar	-	2	2
Manggarai Barat	18	15	15

Catatan/Note: ...

Sumber/Source: BPS, Pendataan Potensi Desa (Podes)/BPS-Statistics Indonesia, Village Potential Data Collecting

Tabel
Table 4.3.4

Banyaknya Rohaniwan/Rohaniwati Agama Kristen Katolik menurut Kecamatan di Kabupaten Manggarai Barat, 2021
Number of Catholic Spiritualist by Districts in Manggarai Barat Regency, 2021

Kecamatan Subdistrict	Uskup* Bishop*	Pastor Parish	Bruder Brother	Suster Sister	Katekis	Diakon Diacon	Frater TOP	Jumlah Total
(1)	(2)	(3)	(4)	(5)	(6)	(7)	(8)	(9)
Komodo	1	35	19	65	77	-	7	204
Boleng	-	3	-	-	17	-	1	21
Sano Nggoang	-	5	-	-	21	-	2	28
Mbeliling	-	5	-	4	36	-	-	45
Lembor	-	5	-	8	62	-	1	76
Welak	-	4	-	5	49	-	-	58
Lembor Selatan	-	2	-	-	37	-	-	39
Kuwus	-	3	-	2	47	-	-	52
Ndoso	-	3	1	8	31	-	-	43
Kuwus Barat	-	1	-	-	20	-	-	21
Macang Pacar	-	2	-	-	29	-	1	32
Pacar	-	3	-	-	24	-	-	27
Manggarai Barat	1	71	20	92	450	0	12	646

Catatan/Note: * Termasuk Uskup Emiritus (Uskup yang telah purna tugas)/Include Emiritus Bishop (Retired Bishop)

Sumber/Source: Kantor Kementerian Agama Kabupaten Manggarai Barat/ Representative office of Department of Religions of Manggarai Barat Regency

Tabel
Table 4.3.5**Banyaknya Alim Ulama Agama Islam menurut Kecamatan di Kabupaten Manggarai Barat, 2021**
Number of Moslem Spiritualist by Districts in Manggarai Barat Regency, 2021

Kecamatan Subdistrict	Ulama Religious Scholar	Imam Masjid Imam of the Mosque	Mubaliq Missionary	Khatib Ecclesiastes	Penyuluh Agama Religion Extension	Guru Ngaji Religion Teacher	Jumlah Total
(1)	(2)	(3)	(4)	(5)	(6)	(7)	(8)
Komodo	30	68	-	68	13	20	199
Boleng	5	19	-	19	9	10	62
Sano Nggoang	5	22	-	22	7	10	66
Mbeliling	5	21	-	21	5	10	62
Lembor	10	23	-	23	7	10	73
Welak	2	2	-	2	1	2	9
Lembor Selatan	5	14	-	14	3	5	41
Kuwus	-	-	-	-	-	-	-
Ndoso	-	-	-	-	-	-	-
Kuwus Barat	-	-	-	-	-	-	-
Macang Pacar	-	-	-	-	-	-	-
Pacar	5	6	-	6	3	10	30
Manggarai Barat	67	175	0	175	48	77	542

Catatan/Note: ...

Sumber/Source: Kantor Kementerian Agama Kabupaten Manggarai Barat
Representative office of Department of Religions of Manggarai Barat Regency

Tabel
Table 4.3.6

Banyaknya Alim Ulama Agama Islam menurut Kecamatan di Kabupaten Manggarai Barat, 2021
Number of Moslem Spiritualist by Districts in Manggarai Barat Regency, 2021

Kecamatan Subdistrict	Laki-Laki Male	Perempuan Female	Jumlah Total
(1)	(2)	(3)	(4)
Komodo	16	14	30
Boleng	5	-	5
Sano Nggoang	5	-	5
Mbeliling	5	-	5
Lembor	10	-	10
Welak	2	-	2
Lembor Selatan	5	-	5
Kuwus	-	-	-
Ndoso	-	-	-
Kuwus Barat	-	-	-
Macang Pacar	-	-	-
Pacar	5	-	5
Manggarai Barat	53	14	67

Catatan/Note: ...

Sumber/Source: Kantor Kementerian Agama Kabupaten Manggarai Barat
Representative office of Department of Religions of Manggarai Barat Regency

Tabel 4.3.7 Banyaknya Rohaniwan/Rohaniwati Agama Kristen menurut Kecamatan di Kabupaten Manggarai Barat, 2021
Number of Christian Spiritualist by Districts in Manggarai Barat Regency, 2021

Kecamatan Subdistrict	Pendeta Priest	Penatua Arch Priest	Pendeta Muda Young Priest	Pendeta Pembantu Maid Priest	Jumlah Total
(1)	(2)	(3)	(4)	(5)	(6)
Komodo	4	34	1	1	40
Boleng	1	-	-	-	1
Sano Nggoang	-	-	-	-	-
Mbeliling	-	-	-	-	-
Lembor	2	5	-	1	8
Welak	-	-	-	-	-
Lembor Selatan	1	1	-	1	3
Kuwus	-	-	-	-	-
Ndoso	-	-	-	-	-
Kuwus Barat	-	-	-	-	-
Macang Pacar	1	-	1	-	2
Pacar	-	-	-	-	-
Manggarai Barat	9	40	2	3	54

Catatan/Note: ...

Sumber/Source: Kantor Kementerian Agama Kabupaten Manggarai Barat/
 Representative office of Department of Religions of Manggarai Barat Regency

Tabel
Table 4.3.8**Banyaknya Rohaniwan/Rohaniwati Hindu menurut Kecamatan di Kabupaten Manggarai Barat, 2021**
Number of Hinduism Spiritualist by Districts in Manggarai Barat Regency, 2021

Kecamatan Subdistrict	Pinandita Hinduism Archpriest	Lainnya Others	Jumlah Total
(1)	(2)	(3)	(4)
Komodo	1	-	1
Boleng	-	-	-
Sano Nggoang	-	-	-
Mbeliling	-	-	-
Lembor	-	-	-
Welak	-	-	-
Lembor Selatan	-	-	-
Kuwus	-	-	-
Ndoso	-	-	-
Kuwus Barat	-	-	-
Macang Pacar	-	-	-
Pacar	-	-	-
Manggarai Barat	1	0	1

Catatan/Note: ...

Sumber/Source: Kantor Kementerian Agama Kabupaten Manggarai Barat/
Representative office of Department of Religions of Manggarai Barat Regency

Tabel 4.3.9 **Banyaknya Tindak Kejahatan yang Dilaporkan dan Diselesaikan di Kabupaten Manggarai Barat, 2019-2021**
Table **Number of Crimes Reported and Crime Cleared in Manggarai Barat Regency, 2019-2021**

	Rincian Details	2019	2020	2021
	(1)	(2)	(3)	(4)
1	Jumlah tindak kejahatan yang dilaporkan <i>Crime Total</i>	178	204	203
2	Jumlah tindak kejahatan yang diselesaikan <i>Crime Cleared</i>	134	125	92
3	Persentase tindak kejahatan yang diselesaikan <i>Crime Clearance</i>	75,28	61,27	45,32

Catatan/Note: ...

Sumber/Source: Kepolisian Resor Kabupaten Manggarai Barat/ *Regional Police Office of Manggarai Barat Regency*

Tabel 4.3.10
Table

**Selang Waktu Terjadinya Tindak Kejahatan dan Resiko
terkena Tindak Kejahatan di Kabupaten Manggarai Barat,
2019-2021**
*Crime Clock and Crime Rate in Manggarai Barat Regency,
2019-2021*

	Rincian Details	2019	2020	2021
	(1)	(2)	(3)	(4)
1	Selang waktu terjadinya tindak kejahatan <i>Crime Clock</i>	2h 4j 17' 9" 2d 4h 17' 9"	2h 4j 14' 7" 2d 4h 14' 7"	9j 10' 100" 9h 10' 100"
2	Resiko Penduduk terkena tindak Kejahatan per 10.000 Penduduk <i>Crime Rate per 10.000 Population</i>	69,10	68	2,03

Catatan/Note: ...

Sumber/Source: Kepolisian Resor Kabupaten Manggarai Barat/ *Regional Police Office of Manggarai Barat Regency*

Tabel 4.3.11 Banyaknya Tindak Kejahatan menurut Jenis Kasus di Kabupaten Manggarai Barat, 2019-2021
Table 4.3.11 *Number of Crimes by Kind of Cases in Manggarai Barat Regency, 2019-2021*

	Rincian Details	2019	2020	2021
	(1)	(2)	(3)	(4)
1	Kejahatan Konvensional <i>Conventional Crimes</i>	176	191	200
2	Kejahatan Transnasional <i>Transnational Crimes</i>	-	-	-
3	Kejahatan Merugikan Negara <i>Crimes that Harm The Country</i>	2	13	3
4	Kejahatan Berimpilkasi Kontijensi <i>Crimes that have Implications of Contingency</i>	-	-	-

Catatan/Note: ...

Sumber/Source: Kepolisian Resor Kabupaten Manggarai Barat/ *Regional Police Office of Manggarai Barat Regency*

Tabel 4.3.12
Table

Banyaknya Tindak Kejahatan terhadap Fisik Manusia di Kabupaten Manggarai Barat, 2019-2021
Number of Crimes against Human in Manggarai Barat Regency, 2019-2021

	Rincian Details	2019	2020	2021
	(1)	(2)	(3)	(4)
1	Pembunuhan <i>Homicides</i>	-	-	-
2	Pemeriksaan <i>Rapes</i>	1	6	2
3	Penganiayaan Ringan <i>Light Persecutions</i>	19	36	45
4	Penganiayaan Berat <i>Severe Persecutions</i>	2	-	1
5	Penculikan <i>Kidnapping</i>	-	-	-
	Jumlah/Total	22	42	48

Catatan/Note: ...

Sumber/Source: Kepolisian Resor Kabupaten Manggarai Barat/ Regional Police Office of Manggarai Barat Regency

Tabel 4.3.13 **Banyaknya Tindak Kejahatan terhadap Hak Milik (Benda) di Kabupaten Manggarai Barat, 2019-2021**
Table 4.3.13 **Number of Crimes against Property Rights in Manggarai Barat Regency, 2019-2021**

	Rincian Details	2019	2020	2021
	(1)	(2)	(3)	(4)
1	Pembakaran dengan Sengaja <i>Arson</i>	-	-	-
2	Pengrusakan/penghancuran <i>Vandalism</i>	1	5	6
3	Pencurian dengan Pemberatan <i>Theft with Additional Weight</i>	23	19	14
4	Pencurian Ringan <i>Lightweight Theft</i>	31	16	15
5	Pencurian dalam Keluarga <i>Theft in The Family</i>	-	-	-
6	Penipuan/perbuatan Curang <i>Fraud</i>	16	15	16
7	Penadahan <i>Fence</i>	-	-	-
8	Pencurian Kendaraan Bermotor <i>Auto Theft</i>	5	13	14
	Jumlah/Total	76	68	65

Catatan/Note: ...

Sumber/Source: Kepolisian Resor Kabupaten Manggarai Barat/ Regional Police Office of Manggarai Barat Regency

Tabel
Table 4.3.14

Lima Tindak Kejahatan Terbesar di Kabupaten Manggarai Barat, 2021
Top Five Crimes in Manggarai Barat Regency, 2021

	Rincian Details	2021
	(1)	(4)
1	Penganiayaan Ringan <i>Light Persecutions</i>	45
2	Pencurian Ringan <i>Lightweight Theft</i>	15
3	Penipuan/perbuatan Curang <i>Fraud</i>	16
4	Pencurian dengan Pemberatan <i>Theft with Additional Weight</i>	14
5	Pengeroyokan <i>Beating</i>	5
6	Penggelapan <i>Embezzlement</i>	15

Catatan/Note: ...

Sumber/Source: Kepolisian Resor Kabupaten Manggarai Barat/ *Regional Police Office of Manggarai Barat Regency*

Tabel
Table 4.3.15

Banyaknya Perkara Pidana yang Diputus oleh Pengadilan Negeri/Tinggi/MA dan Telah Berkekuatan Hukum Tetap menurut Bulan Putusan di Kabupaten Manggarai Barat, 2021

Number of Criminal Cases that has been decided by District Court/High Court/Supreme Court and already had Binding Legal Force by Month in Manggarai Barat Regency, 2021

	Bulan Month	Perkara Pidana Criminal Case				Pra Peradilan/ Pre-Trial
		Biasa/ Common	Lalu Lintas/ Traffic	Anak/ Child	Cepat/ Brief	
	(1)	(2)	(3)	(4)	(5)	(6)
1	Januari/January	3	-	-	-	-
2	Februari/February	4	20	-	-	-
3	Maret/March	3	30	-	-	-
4	April/April	2	20	1	-	-
5	Mei/May	10	32	-	-	-
6	Juni/June	11	32	-	-	-
7	Juli/July	3	31	-	-	-
8	Agustus/August	6	28	1	-	-
9	September/September	4	35	-	-	-
10	Oktober/October	5	21	-	-	-
11	November/November	6	42	-	-	-
12	Desember/December	9	28	3	-	-
	Jumlah/Total	66	319	5	0	0

Catatan/Note: ...

Sumber/Source: Pengadilan Negeri Labuan Bajo/Labuan Bajo District Court

Tabel
Table 4.3.16

Banyaknya Terdakwa Perkara Biasa/Tolakan yang telah Mendapat Putus menurut Sikap terhadap Putusan di Kabupaten Manggarai Barat, 2021
Number of Defendants Ordinary Case who had Received The Verdict by Responses to The Verdict in Manggarai Barat Regency, 2021

	Bulan Month	Terdakwa/ Defendant	Sikap Terhadap Putusan Response to the Verdict		
			Menerima/ Accept	Banding/ Apellate	Grasi/ Clemency
	(1)	(2)	(3)	(4)	(5)
1	Januari/January	3	3	-	-
2	Februari/February	4	4	-	-
3	Maret/March	4	4	-	-
4	April/April	3	3	-	-
5	Mei/May	15	15	-	-
6	Juni/June	17	17	-	-
7	Juli/July	5	5	-	-
8	Agustus/August	6	6	-	-
9	September/September	5	5	-	-
10	Oktober/October	8	8	-	-
11	November/November	10	10	-	-
12	Desember/December	11	10	1	-
	Jumlah/Total	91	90	1	0

Catatan/Note: ...

Sumber/Source: Pengadilan Negeri Labuan Bajo/Labuan Bajo District Court

Tabel
Table 4.3.17

Banyaknya Perkara dan Terdakwa menurut Jenis Perkara Pidana dan Bulan Putusan di Kabupaten Manggarai Barat, 2021
Number of Case and Defendants by Kind of Criminal Case and Month in Manggarai Barat Regency, 2021

Bulan Month	Biasa/Tolakan Ordinary		Sumir		Rol/Pelanggaran Violation	
	Perkara/ Case	Terdakwa/ Defendant	Perkara/ Case	Terdakwa/ Defendant	Perkara/ Case	Terdakwa/ Defendant
(1)	(2)	(3)	(4)	(5)	(6)	(7)
1 Januari/January	3	3	-	-	22	22
2 Februari/February	4	4	-	-	20	20
3 Maret/March	3	5	-	-	30	30
4 April/April	2	3	-	-	20	20
5 Mei/May	10	15	-	-	32	32
6 Juni/June	11	17	-	-	32	32
7 Juli/July	3	5	-	-	31	31
8 Agustus/August	6	6	-	-	28	28
9 September/September	4	5	-	-	35	35
10 Oktober/October	5	8	-	-	21	21
11 November/November	6	10	-	-	42	42
12 Desember/December	10	11	-	-	28	28
Jumlah/Total	67	92	0	0	341	341

Lanjutan Tabel/*Continued Table* 4.3.17

	Bulan Month	Cepat/Brief		Amak/Child		Jumlah/Total	
		Perkara/ Case	Terdakwa/ Defendant	Perkara/ Case	Terdakwa/ Defendant	Perkara/ Case	Terdakwa/ Defendant
	(1)	(8)	(9)	(10)	(11)	(12)	(13)
1	Januari/January	-	-	-	-	25	25
2	Februari/February	-	-	-	-	24	24
3	Maret/March	-	-	-	-	33	35
4	April/April	-	-	1	1	23	24
5	Mei/May	-	-	-	-	42	47
6	Juni/June	-	-	-	-	43	49
7	Juli/July	-	-	-	-	34	36
8	Agustus/August	-	-	1	1	35	35
9	September/September	-	-	-	-	39	40
10	Oktober/October	-	-	-	-	26	29
11	November/November	-	-	-	-	48	52
12	Desember/December	-	-	3	3	41	42
	Jumlah/Total	0	0	4	4	413	438

Catatan/Note: ...

Sumber/Source: Pengadilan Negeri Labuan Bajo/Labuan Bajo District Court

Tabel
Table 4.3.18

**Banyaknya Perkara dan Terdakwa menurut Jenis Perkara
Pidana dan Bulan Putusan di Kabupaten Manggarai Barat,
2021**
*Number of Case and Defendants by Kind of Criminal Case
and Month in Manggarai Barat Regency, 2021*

	Bulan Month	Sisa Bulan Lalu/ Last Month Left		Yang Diterima/ Accepted	
		Perkara/ Case	Terdakwa/ Defendant	Perkara/ Case	Terdakwa/ Defendant
	(1)	(2)	(3)	(4)	(5)
1	Januari/January	3	3	4	4
2	Februari/February	4	4	27	38
3	Maret/March	7	11	36	39
4	April/April	10	16	29	33
5	Mei/May	16	25	38	40
6	Juni/June	12	18	38	40
7	Juli/July	7	9	37	40
8	Agustus/August	10	13	34	35
9	September/September	9	13	41	42
10	Oktober/October	11	15	27	31
11	November/November	12	17	51	52
12	Desember/December	15	17	32	33
	Jumlah/Total	116	161	394	427

Lanjutan Tabel/*Continued Table* 4.3.18

	Bulan Month	Yang Diputuskan/ Decided		Sisa Bulan Ini/ This Month Left	
		Perkara/ Case	Terdakwa/ Defendant	Perkara/ Case	Terdakwa/ Defendant
	(1)	(6)	(7)	(8)	(9)
1	Januari/January	3	3	4	4
2	Februari/February	24	24	7	11
3	Maret/March	33	34	10	16
4	April/April	23	24	16	25
5	Mei/May	42	47	12	18
6	Juni/June	43	49	7	9
7	Juli/July	34	36	10	13
8	Agustus/August	35	35	9	13
9	September/September	39	40	11	15
10	Oktober/October	26	29	12	17
11	November/November	48	52	15	17
12	Desember/December	41	42	6	8
	Jumlah/Total	391	415	119	166

Catatan/Note: ...

Sumber/Source: Pengadilan Negeri Labuan Bajo/Labuan Bajo District Court

Tabel 4.3.19 Banyaknya Terdakwa Perkara Pidana Biasa/Tolakan yang Telah Diputuskan menurut Kelompok Umur dan Bulan Putusan di Kabupaten Manggarai Barat, 2021
Number of Defendants in criminal cases by Group Age and Month in Manggarai Barat Regency, 2021

	Bulan Month	Terdakwa/ Defendant	Kelompok Umur Group Age				
			≤15	16–18	19–24	25–64	≥65
	(1)	(2)	(3)	(4)	(5)	(6)	(7)
1	Januari/January	3	-	-	-	3	-
2	Februari/February	24	-	-	20	4	-
3	Maret/March	34	-	-	32	2	-
4	April/April	24	-	-	23	1	-
5	Mei/May	47	-	-	32	15	-
6	Juni/June	49	-	-	32	17	-
7	Juli/July	34	-	-	31	3	-
8	Agustus/August	35	-	-	28	6	-
9	September/September	40	-	-	39	1	-
10	Oktober/October	29	-	-	24	5	-
11	November/November	52	-	-	43	9	-
12	Desember/December	31	2	1	19	9	-
	Jumlah/Total	402	2	1	323	75	0

Catatan/Note: ...

Sumber/Source: Pengadilan Negeri Labuan Bajo/Labuan Bajo District Court

Tabel
Table 4.3.20**Banyaknya Anggota Polisi menurut Jenis Kelamin dan
Polsek Tempat Bertugas di Kabupaten Manggarai Barat,
2021**
*Number of Police Officer by Sex and Districts in Manggarai
Barat Regency, 2021*

Kecamatan Subdistrict	Laki-laki Male	Perempuan Female	Jumlah Total
(1)	(2)	(3)	(4)
Komodo	316	29	345
Boleng	4	-	4
Sano Nggoang	12	-	12
Mbeliling	3	-	3
Lembor	19	-	19
Welak	3	-	3
Lembor Selatan	2	-	2
Kuwus	14	-	14
Ndoso	1	-	1
Kuwus Barat	1	-	1
Macang Pacar	13	-	13
Pacar	1	-	1
Manggarai Barat	389	29	418

Catatan/Note: ...

Sumber/Source: Kepolisian Resor Kabupaten Manggarai Barat/ Regional Police Office of Manggarai Barat Regency

Tabel 4.3.21 **Banyaknya Anggota Polisi menurut Jenis Kelamin dan Jabatan di Kabupaten Manggarai Barat, 2021**
Table 4.3.21 **Number of Police Officer by Sex and Positon in Manggarai Barat Regency, 2021**

	Kecamatan Subdistrict	Laki-laki Male	Perempuan Female	Jumlah Total
	(1)	(2)	(3)	(4)
1	Kapolres	1	-	1
2	Wakapolres	-	1	1
3	Kepala Bagian	3	-	3
4	Kepala Satuan	7	-	7
5	Kepala Kepolisian Sektor	5	-	5
6	Wakil Kepolisian Sektor	5	-	5
7	Kepala Sub Bagian	3	-	3
8	Kepala Biro Operasional	4	1	5
9	Kepala Seksi	4	-	4
10	Kapol Sub Sektor	2	-	2
11	Kepala Unit	59	-	59
12	Kepala Urusan	7	1	8
13	Perwira Urusan	3	1	4
14	Tanpa Jabatan	286	25	311
	Manggarai Barat	389	29	418

Catatan/Note: ...

Sumber/Source: Kepolisian Resor Kabupaten Manggarai Barat/ Regional Police Office of Manggarai Barat Regency

Tabel
Table 4.3.22

Banyaknya Anggota Koramil Labuan Bajo dan Lembor menurut Jenis Kelamin di Kabupaten Manggarai Barat, 2021
Number of Army Officer of Labuan Bajo and Lembor by Sex in Manggarai Barat Regency, 2021

Kecamatan Subdistrict	Laki-laki Male	Perempuan Female	Jumlah Total
(1)	(2)	(3)	(4)
Komodo	28	-	28
Boleng	4	-	4
Sano Nggoang	5	-	5
Mbeliling	3	-	3
Lembor	18	-	18
Welak	4	-	4
Lembor Selatan	4	-	4
Kuwus	3	-	3
Ndoso	2	-	2
Kuwus Barat	3	-	3
Macang Pacar	8	-	8
Pacar	4	-	4
Manggarai Barat	86	0	86

Catatan/Note: ...

Sumber/Source: Koramil Labuan Bajo dan Lembor/Regional Army Office of Labuan Bajo & Lembor

Tabel 4.3.23 Banyaknya Demonstrasi/Unjuk Rasa dan Pesertanya di Kabupaten Manggarai Barat, 2019-2021
Number of Demonstrations/Protest and its Patricipants in Manggarai Barat Regency, 2019-2021

Rincian Details		2019	2020	2021
(1)	(2)	(3)	(4)	
1	Jumlah Demonstrasi/Unjuk Rasa Number of Demonstrations/Protest	4	8	4
2	Jumlah Peserta Number of Participants	800	912	152

Catatan/Note: ...

Sumber/Source: Kepolisian Resor Kabupaten Manggarai Barat/ Regional Police Office of Manggarai Barat Regency

Tabel
Table 4.3.24

Banyaknya Perkara yang Diterima menurut Jenis Perkara Kontentius dan Voluneter di Kabupaten Manggarai Barat, 2021
Number of Cases that Accepted by Religious Court in Manggarai Barat Regency, 2021

	Bulan Month	Kontentius				
		Gugat Cerai	Cerai Talak	Izin Poligami	Kewarisan	Lainnya
	(1)	(2)	(3)	(4)	(5)	(6)
1	Januari/January	4	2	-	-	-
2	Februari/February	5	-	-	-	-
3	Maret/March	3	2	-	-	-
4	April/April	-	4	-	-	-
5	Mei/May	4	2	-	-	-
6	Juni/June	6	3	-	-	-
7	Juli/July	3	1	-	-	-
8	Agustus/August	-	2	-	-	-
9	September/September	4	1	-	-	1
10	Oktober/October	7	2	1	-	-
11	November/November	4	-	-	-	-
12	Desember/December	1	-	-	-	-
	Jumlah/Total	41	19	1	0	1

Lanjutan Tabel/*Continued Table 4.3.24*

	Bulan Month	Volunter				
		Isbat Nikah	Dispensasi Nikah	Izin Nikah	Wali Adhol	Lainnya
	(1)	(7)	(8)	(9)	(10)	(11)
1	Januari/January	-	-	-	-	-
2	Februari/February	41	-	-	-	-
3	Maret/March	1	1	-	-	1
4	April/April	-	2	-	-	-
5	Mei/May	59	-	-	-	-
6	Juni/June	-	3	-	-	-
7	Juli/July	-	1	-	-	-
8	Agustus/August	-	1	-	-	-
9	September/September	1	1	-	-	-
10	Oktober/October	-	-	-	-	1
11	November/November	-	1	-	-	-
12	Desember/December	-	-	-	-	-
	Jumlah/Total	102	10	0	0	2

Catatan/Note: ...

Sumber/Source: Pengadilan Agama Labuan Bajo/Labuan Bajo Religious Court

Tabel
Table 4.3.25

Banyaknya Perkara yang Diputus menurut Jenis Perkara Kontentius dan Voluneter di Kabupaten Manggarai Barat, 2021
Number of Cases that Decided by Religious Court in Manggarai Barat Regency, 2021

	Bulan Month	Kontentius				
		Gugat Cerai	Cerai Talak	Izin Poligami	Kewarisan	Lainnya
	(1)	(2)	(3)	(4)	(5)	(6)
1	Januari/January	4	1	-	-	-
2	Februari/February	4	3	-	-	-
3	Maret/March	5	2	-	-	-
4	April/April	3	1	-	-	-
5	Mei/May	1	4	-	-	-
6	Juni/June	4	2	-	-	-
7	Juli/July	6	2	-	-	-
8	Agustus/August	1	2	-	-	-
9	September/September	2	2	-	-	-
10	Oktober/October	5	1	-	-	-
11	November/November	5	1	1	-	-
12	Desember/December	4	-	-	-	-
	Jumlah/Total	44	21	1	0	0

Lanjutan Tabel/Continued Table 4.3.25

	Bulan Month	Volunter				
		Isbat Nikah	Dispensasi Nikah	Izin Nikah	Wali Adhol	Lainnya
	(1)	(7)	(8)	(9)	(10)	(11)
1	Januari/January	-	-	-	-	-
2	Februari/February	2	1	-	-	-
3	Maret/March	41	1	-	-	-
4	April/April	-	2	-	-	-
5	Mei/May	-	-	-	-	-
6	Juni/June	59	2	-	-	-
7	Juli/July	-	2	-	-	-
8	Agustus/August	-	1	-	-	-
9	September/September	-	1	-	-	1
10	Oktober/October	1	-	-	-	1
11	November/November	-	-	-	-	-
12	Desember/December	-	1	-	-	-
Jumlah/Total		103	11	0	0	2

Catatan/Note: ...

Sumber/Source: Pengadilan Agama Labuan Bajo/Labuan Bajo Religious Court

Tabel
Table 4.3.26

Persentase Rumah Tangga menurut Status Penguasaan Tempat Tinggal di Kabupaten Manggarai Barat, 2021
Percentage of Households by Status of Residence in Manggarai Barat Regency, 2021

Status Penguasaan Tempat Tinggal <i>Status of Residence</i>	2021
(1)	(2)
Manggarai Barat	
Milik sendiri/ <i>Own Property</i>	
Kontrak/Sewa/ <i>Rented Property</i>	
Bebas Sewa/ <i>Free-Rented Property</i>	
Rumah Dinas & Lainnya/ <i>Official Property & Others</i>	
Jumlah/Total	100,00
Nusa Tenggara Timur	
Milik sendiri/ <i>Own Property</i>	
Kontrak/Sewa/ <i>Rented Property</i>	
Bebas Sewa/ <i>Free-Rented Property</i>	
Rumah Dinas & Lainnya/ <i>Official Property & Others</i>	
Jumlah/Total	100,00

Catatan/Note: ...

Sumber/Source: BPS, Survei Sosial Ekonomi Nasional Maret/BPS-Statistics Indonesia, March National Socioeconomic Survey

Tabel 4.3.27 **Persentase Rumah Tangga menurut Luas Lantai di Kabupaten Manggarai Barat, 2021**
Percentage of Households by Size of Floor in Manggarai Barat Regency, 2021

Luas Lantai (m2) Size of Floor (m2)	2021
(1)	(2)
Manggarai Barat	
< 20	
20 - 49	
50 - 99	
100 - 149	
≥ 150+	
Jumlah/Total	100,00
Nusa Tenggara Timur	
< 20	
20 - 49	
50 - 99	
100 - 149	
≥ 150+	
Jumlah/Total	100,00

Catatan/Note: ...

Sumber/Source: BPS, Survei Sosial Ekonomi Nasional Maret/BPS-Statistics Indonesia, March National Socioeconomic Survey

Tabel
Table 4.3.28

Persentase Rumah Tangga menurut Jenis Lantai Terluas di Kabupaten Manggarai Barat, 2021
Percentage of Households by Kind of Widest Floor in Manggarai Barat Regency, 2021

<i>Jenis Lantai Terluas</i> <i>Kind of Widest Floor</i>	2021
(1)	(2)
Manggarai Barat	
Marmer/Granit/Keramik/ Parket/Vinil/Karpet <i>Ceramic Tiles/Carpet</i>	
Ubin/tegel/teraso <i>Tiles</i>	
Kayu/papan <i>Woods</i>	
Semen/bata merah <i>Cements</i>	
Bambu/Tanah/Lainnya/Bamboo <i>Others</i>	
Jumlah/Total	100,00
Nusa Tenggara Timur	
Marmer/Granit/Keramik/ Parket/Vinil/Karpet <i>Ceramic Tiles/Carpet</i>	
Ubin/tegel/teraso <i>Tiles</i>	
Kayu/papan <i>Woods</i>	
Semen/bata merah <i>Cements</i>	
Bambu/Tanah/Lainnya/ <i>Bamboo/Others</i>	
Jumlah/Total	100,00

Catatan/Note: ...

Sumber/Source: BPS, Survei Sosial Ekonomi Nasional Maret/BPS-Statistics Indonesia, March National Socioeconomic Survey

Tabel 4.3.29 Persentase Rumah Tangga menurut Jenis Dinding Terluas di Kabupaten Manggarai Barat, 2021
Table 4.3.29 Percentage of Households by Kind of Widest Wall in Manggarai Barat Regency, 2021

Jenis Dinding Terluas <i>Kind of Widest Wall</i>	2021
(1)	(2)
Manggarai Barat	
Tembok/ Plasteran Ayaman Bambu/Kawat <i>Cement</i>	
Kayu/papan <i>Wooden Board</i>	
Anyaman bambu <i>Wooven Bamboo</i>	
Batang Kayu/Bambu/Lainnya <i>Log/Bamboo/Others</i>	
Jumlah/Total	100,00
Nusa Tenggara Timur	
Tembok/ Plasteran Ayaman Bambu/Kawat <i>Cement</i>	
Kayu/papan <i>Wooden Board</i>	
Anyaman bambu <i>Wooven Bamboo</i>	
Batang Kayu/Bambu/Lainnya <i>Log/Bamboo/Others</i>	
Jumlah/Total	100,00

Catatan/Note: ...

Sumber/Source: BPS, Survei Sosial Ekonomi Nasional Maret/BPS-Statistics Indonesia, March National Socioeconomic Survey

Tabel
Table 4.3.30

Persentase Rumah Tangga menurut Jenis Atap Terluas di Kabupaten Manggarai Barat, 2021
Percentage of Households by Kind of Widest Roof in Manggarai Barat Regency, 2021

Jenis Atap Terluas <i>Kind of Widest Roof</i>	2021
(1)	(2)
Manggarai Barat	
Beton/Genteng/Asbes <i>Concrete/Roof Tile/Asbestos</i>	
Seng <i>Iron Sheeting</i>	
Bambu/Kayu/Sirap <i>Wooden Board</i>	
Jerami/Ijuk/Rumbai <i>Kind of Leafs Roof</i>	
Jumlah/Total	100,00
Nusa Tenggara Timur	
Beton/Genteng/Asbes <i>Concrete/Roof Tile/Asbestos</i>	
Seng <i>Iron Sheeting</i>	
Bambu/Kayu/Sirap <i>Wooden Board</i>	
Jerami/Ijuk/Rumbai <i>Kind of Leafs Roof</i>	
Jumlah/Total	100,00

Catatan/Note: ...

Sumber/Source: BPS, Survei Sosial Ekonomi Nasional Maret/BPS-Statistics Indonesia, March National Socioeconomic Survey

Tabel
Table 4.3.31

**Persentase Rumah Tangga menurut Sumber Penerangan
di Kabupaten Manggarai Barat, 2021**
*Percentage of Households by Lighting Sources in Manggarai
Barat Regency, 2021*

Sumber Penerangan <i>Lighting Sources</i>	2021
(1)	(2)
Manggarai Barat	
Listrik PLN <i>Electricity from PLN</i>	
Listrik Non PLN <i>Another Source of Electricity</i>	
Bukan Listrik <i>Non-Electricity</i>	
Jumlah/Total	100,00
Nusa Tenggara Timur	
Listrik PLN <i>Electricity from PLN</i>	
Listrik Non PLN <i>Another Source of Electricity</i>	
Bukan Listrik <i>Non-Electricity</i>	
Jumlah/Total	100,00

Catatan/Note: ...

Sumber/Source: BPS, Survei Sosial Ekonomi Nasional Maret/BPS-Statistics Indonesia, March National Socioeconomic Survey

Tabel
Table 4.3.32**Persentase Rumah Tangga menurut Sumber Air Minum di Kabupaten Manggarai Barat, 2021**
Percentage of Households by Drinking Water Resources in Manggarai Barat Regency, 2021

Sumber Air Minum <i>Drinking Water Resources</i>	Manggarai Barat	Nusa Tenggara Timur
(1)	(2)	
Air Kemasan Bermerk <i>Bottled Water</i>		
Air Isi Ulang <i>Refill Water</i>		
Leding <i>Plumbing</i>		
Sumur Bor/Pompa <i>ArtesianeWells/Pump Wells</i>		
Sumur Terlindung <i>Protected Wells</i>		
Sumur Tidak Terlindung <i>Unprotected Wells</i>		
Mata Air Terlindung <i>Protected Springs</i>		
Mata Air Tidak Terlindung <i>Unprotected Springs</i>		
Air Permukaan <i>Surface Water</i>		
Air Hujan <i>Rainwater</i>		
Lainnya <i>Others</i>		
Jumlah/Total	100,00	100,00

Catatan/Note: ...

Sumber/Source: BPS, Survei Sosial Ekonomi Nasional Maret/BPS-Statistics Indonesia, March National Socioeconomic Survey

Tabel
Table 4.3.33

Persentase Rumah Tangga menurut Jarak Sumber Air ke Tempat Penampungan Kotaran/Tinja Terdekat di Kabupaten Manggarai Barat, 2021
Percentage of Households by The Distance of Water Resource to The Nearby Septic Tank in Manggarai Barat Regency, 2021

Jarak (m) The Distance (m)	2021
(1)	(2)
Manggarai Barat	
< 10 m	
≥ 10 m	
Tidak Tahu Do not know	
Jumlah/Total	100,00
Nusa Tenggara Timur	
< 10 m	
≥ 10 m	
Tidak Tahu Do not know	
Jumlah/Total	100,00

Catatan/Note: ...

Sumber/Source: BPS, Survei Sosial Ekonomi Nasional Maret/BPS-Statistics Indonesia, March National Socioeconomic Survey

Tabel
Table 4.3.34

**Persentase Rumah Tangga menurut Penggunaan Fasilitas
Buang Air Besar di Kabupaten Manggarai Barat, 2021**
*Percentage of Households by The Use of Toilet Facility in
Manggarai Barat Regency, 2021*

Penggunaan Fasilitas Buang Air Besar <i>The Use of Toilet Facility</i>	2021
(1)	(2)
Manggarai Barat	
Ada, digunakan hanya ART sendiri <i>Own Use</i>	
Ada, digunakan bersama ART rumah tangga tertentu <i>Shared Use</i>	
Ada, di MCK Umum/ siapapun menggunakan/ ART Tidak Menggunakan <i>Public Use</i>	
Tidak Ada <i>Non Available</i>	
Jumlah/Total	100,00
Nusa Tenggara Timur	
Ada, digunakan hanya ART sendiri <i>Own Use</i>	
Ada, digunakan bersama ART rumah tangga tertentu <i>Shared Use</i>	
Ada, di MCK Umum/ siapapun menggunakan/ ART Tidak Menggunakan <i>Public Use</i>	
Tidak Ada <i>Non Available</i>	
Jumlah/Total	100,00

Catatan/Note: ...

Sumber/Source: BPS, Survei Sosial Ekonomi Nasional Maret/BPS-Statistics Indonesia, March National Socioeconomic Survey

Tabel 4.3.35 **Persentase Rumah Tangga menurut Jenis Tempat Buang Air Besar di Kabupaten Manggarai Barat, 2021**
Table 4.3.35 **Percentage of Households by Kind of Toilet in Manggarai Barat Regency, 2021**

Jenis Tempat Buang Air Besar <i>Kind of Toilet</i>	2021
(1)	(2)
Manggarai Barat	
Leher Angsa <i>Gooseneck Toilet</i>	
Plegsengan dengan Tutup	
Plegsengan tanpa Tutup	
Cemplung	
Jumlah/Total	100,00
Nusa Tenggara Timur	
Leher Angsa <i>Gooseneck Toilet</i>	
Plegsengan dengan Tutup	
Plegsengan tanpa Tutup	
Cemplung	
Jumlah/Total	100,00

Catatan/Note: ...

Sumber/Source: BPS, Survei Sosial Ekonomi Nasional Maret/BPS-Statistics Indonesia, March National Socioeconomic Survey

Tabel
Table 4.3.36

**Persentase Rumah Tangga menurut Jenis Tempat
Pembuangan Akhir Tinja di Kabupaten Manggarai Barat,
2021**
*Percentage of Households by Kind of Final Disposal Site in
Manggarai Barat Regency, 2021*

Jenis Tempat Pembuangan Akhir Tinja <i>Kind of Final Disposal Site</i>	2021
(1)	(2)
Manggarai Barat	
Tanki Septik atau IPAL/ <i>Tank</i>	
Kolam/sawah/sungai/danau/laut	
Lubang tanah	
Pantai/tanah lapang/kebun	
Lainnya/ <i>Others</i>	
Jumlah/Total	100,00
Nusa Tenggara Timur	
Tanki Septik atau IPAL/ <i>Tank</i>	
Kolam/sawah/sungai/danau/laut	
Lubang tanah	
Pantai/tanah lapang/kebun	
Lainnya/ <i>Others</i>	
Jumlah/Total	100,00

Catatan/Note: ...

Sumber/Source: BPS, Survei Sosial Ekonomi Nasional Maret/BPS-Statistics Indonesia, March National Socioeconomic Survey

4.4 KEMISKINAN POVERTY

Tabel 4.4.1 **Garis Kemiskinan, Jumlah, dan Persentase Penduduk Miskin di Kabupaten Manggarai Barat, 2013–2021**
Poverty Line, Number, and Percentage of Poor People in Manggarai Barat Regency, 2013–2021

Tahun Year	Garis Kemiskinan (rupiah/kapita/bulan) Poverty Line (rupiah/capita/month)	Jumlah Penduduk Miskin (ribu) Number of Poor People (thousand)	Persentase Penduduk Miskin Percentage of Poor People
(1)	(2)	(3)	(4)
2013	245 425,00	44,10	18,21
2014	259 004,00	42,60	17,20
2015	263 746,00	50,98	20,12
2016	282 412,00	49,55	19,35
2017	304 277,00	49,39	18,86
2018	313 380,00	48,53	18,14
2019	318 546,00	49,23	18,01
2020	340 094,00	49,40	17,71
2021	370 943,00	51,15	17,92

Catatan/Note: ...

Sumber/Source: BPS, Survei Sosial Ekonomi Nasional Maret/BPS-Statistics Indonesia, March National Socioeconomic Survey

Tabel
Table 4.4.2

Indeks Kedalaman Kemiskinan dan Indeks Keparahan Kemiskinan di Kabupaten Manggarai Barat, 2013–2021
Poverty Gap Index and Poverty Severity Index in Manggarai Barat Regency, 2013–2021

Tahun Year	Indeks Kedalaman Kemiskinan Poverty Gap Index	Indeks Keparahan Kemiskinan Poverty Severity Index
(1)	(2)	(3)
2013	3,74	1,15
2014	3,97	1,31
2015	3,32	0,79
2016	3,02	0,85
2017	4,00	1,09
2018	3,42	1,00
2019	3,39	0,90
2020	3,09	0,79
2021	3,55	0,99

Catatan/Note:

Sumber/Source: BPS, Survei Sosial Ekonomi Nasional Maret/BPS-Statistics Indonesia, March National Socioeconomic Survey

05

PERTANIAN, KEHUTANAN, PETERNAKAN, DAN PERIKANAN
AGRICULTURE, FORESTRY, LIVESTOCK, AND FISHERY

BANYAKNYA TERNAK BESAR, KECIL, & UNGGAS
DI KABUPATEN MANGGARAI BARAT



SAPI PERAH



0
ekor

SAPI POTONG



17 504
ekor

KERBAU



14 663
ekor

KUDA



196
ekor

KAMBING



10 377
ekor

BABI



165 547
ekor

DOMBA



0
ekor

AYAM KAMPUNG



115 937
ekor

**ITIK MANILA/
BEBEK**



999
ekor

PENJELASAN TEKNIS

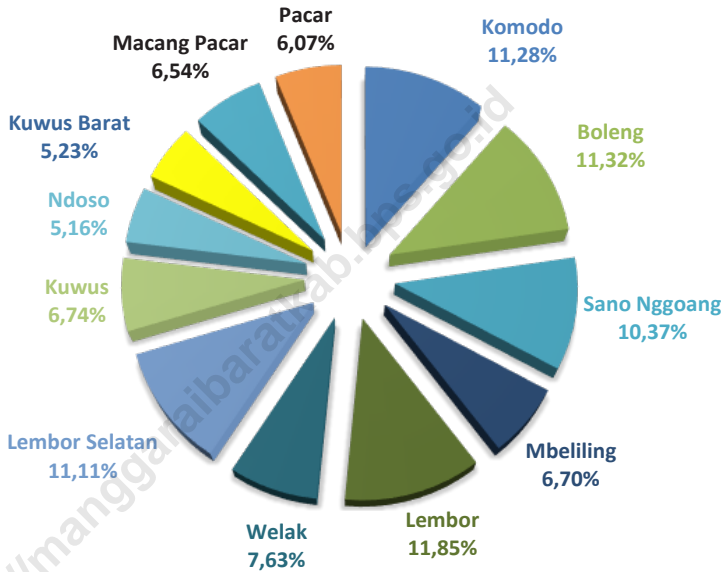
1. Pengumpulan data Statistik Pertanian (SP) dilakukan oleh Badan Pusat Statistik bekerja sama dengan Dinas Pertanian dan Perkebunan Kabupaten Manggarai Barat.
2. Data pokok tanaman pangan yang dikumpulkan adalah luas panen dan produktivitas. Sementara data produksi diperoleh dari perkalian luas panen dan produktivitas.
3. Data produksi tanaman pangan yang disajikan mencakup:
 - a. Tanaman padi (padi sawah dan padi ladang) berupa gabah kering giling
 - b. Jagung berupa pipilan kering
 - c. Kedelai dan kacang tanah berupa biji kering
 - d. Ubi kayu dan ubi jalar berupa umbi basah.
4. Data statistik perkebunan, peternakan, kehutanan dan perikanan merupakan data sekunder yang bersumber dari SKPD terkait.

TECHNICAL NOTES

1. *The data collecting of Agricultural Statistics is carried out by Statistics Indonesia in cooperation with the Agriculture Extension Service of Manggarai Barat Regency.*
2. *The main food crops data collected consist of area harvested and productivity. Food crops production is generated by area harvested multiplied by productivity.*
3. *Food crops production covers:*
 - a. *Paddy (wetland paddy and dryland paddy), presented in the form of dry unhusked rice*
 - b. *Maize, presented in the form of dry loose maize*
 - c. *Soybeans and peanut, presented in the form of dry sheels crops*
 - d. *Cassava and sweet potatoes, presented in the form of fresh roots.*
4. *Data on estate, livestock, forestry and fishery is a secondary data taken from the other institution.*

Gambar 5.1
Figures

Persentase Produksi Padi menurut Kecamatan di Kabupaten Manggarai Barat, 2021
Percentage Production of Paddy by District in Manggarai Barat Regency, 2021



Sumber/Source : Dinas Tanaman Pangan, Hortikultura dan perkebunan Kab.Manggarai Barat
Food Corps, Horticulture and Plantation Office of Manggarai Barat Regency

**5.1 HORTIKULTURA
HORTICULTURE**

Tabel 5.1.1 Luas Panen Tanaman Sayuran Menurut Kecamatan dan Jenis Tanaman di Kabupaten Manggarai Barat (ha), 2020 dan 2021
Harvested Area of Vegetables by Subdistrict and Kind of Plant in Manggarai Barat Regency (ha), 2020 and 2021

Kecamatan Subdistrict	Bawang Merah/Shallot		Cabai/Chili	
	2020	2021	2020	2021
(1)	(2)	(3)	(4)	(5)
Komodo	4,00	6,00	4,00	2,00
Boleng	-	-	3,00	1,00
Sano Nggoang	-	-	4,00	-
Mbeliling	-	-	7,00	1,00
Lembor	3,00	1,00	8,00	5,00
Welak	-	-	4,00	2,00
Lembor Selatan	3,00	-	2,00	3,00
Kuwus	-	-	8,00	5,00
Ndoso	-	-	6,00	2,00
Kuwus Barat	-	-	2,00	1,00
Macang Pacar	5,00	4,00	8,00	2,00
Pacar	-	-	9,00	7,00
Manggarai Barat	15,00	11,00	65,00	31,00

Lanjutan Tabel/*Continued Table 5.1.1*

Kecamatan Subdistrict	Kentang/Potato		Kubis/Cabbage	
	2020	2021	2020	2021
(1)	(6)	(7)	(8)	(9)
Komodo	-	-	1,00	1,00
Boleng	-	-	-	-
Sano Nggoang	-	-	1,00	1,00
Mbeliling	-	-	1,00	1,00
Lembor	-	-	1,00	5,00
Welak	-	-	1,00	1,00
Lembor Selatan	-	-	1,00	-
Kuwus	-	-	5,00	1,00
Ndoso	-	-	1,00	2,00
Kuwus Barat	-	-	1,00	-
Macang Pacar	-	-	1,00	1,00
Pacar	-	-	1,00	-
Manggarai Barat	0,00	0,00	15,00	13,00

Lanjutan Tabel/Continued Table 5.1.1

Kecamatan Subdistrict	Petsai Chinese Cabbage		Tomat/Tomato		Bawang Putih Garlic	
	2020	2021	2020	2021	2020	2021
(1)	(10)	(11)	(12)	(13)	(14)	(15)
Komodo	13,00	18,00	2,00	2,00	–	–
Boleng	5,00	6,00	1,00	2,00	–	–
Sano Nggoang	3,00	6,00	2,00	1,00	–	–
Mbeliling	4,00	8,00	2,00	1,00	–	–
Lembor	8,00	14,00	3,00	4,00	–	–
Welak	9,00	10,00	2,00	1,00	–	–
Lembor Selatan	8,00	12,00	2,00	1,00	–	–
Kuwus	8,00	11,00	2,00	3,00	–	–
Ndoso	2,00	6,00	2,00	1,00	–	–
Kuwus Barat	4,00	6,00	1,00	1,00	–	–
Macang Pacar	6,00	10,00	1,00	2,00	–	–
Pacar	3,00	8,00	1,00	2,00	–	–
Manggarai Barat	73,00	115,00	21,00	21,00	–	–

Catatan/Note: ...

Sumber/Source: BPS, Statistik Pertanian Hortikultura SPH-SBS/BPS-Statistics Indonesia, Agricultural Statistic for Horticulture SPH-SBS

Tabel
Table 5.1.2**Produksi Tanaman Sayuran Menurut Kecamatan dan Jenis Tanaman di Kabupaten Manggarai Barat (ton), 2020 dan 2021*****Production of Vegetables by Subdistrict and Kind of Plant in Manggarai Barat Regency (ton), 2020 and 2021***

Kecamatan Subdistrict	Bawang Merah/Shallot		Cabai/Chili	
	2020	2021	2020	2021
(1)	(2)	(3)	(4)	(5)
Komodo	20,00	41,00	85,00	49,50
Boleng	-	-	70,00	75,00
Sano Nggoang	-	-	85,00	114,00
Mbeliling	-	-	105,00	96,00
Lembor	27,00	8,50	105,00	142,00
Welak	-	-	97,00	98,50
Lembor Selatan	28,50	-	50,00	45,00
Kuwus	-	-	97,50	98,00
Ndoso	-	-	75,00	66,00
Kuwus Barat	-	-	35,00	21,00
Macang Pacar	13,80	35,00	110,00	80,50
Pacar	-	-	122,50	104,50
Manggarai Barat	89,30	84,50	1 037,00	990,00

Lanjutan Tabel/Continued Table 5.1.2

Kecamatan Subdistrict	Kentang/Potato		Kubis/Cabbage	
	2020	2021	2020	2021
(1)	(6)	(7)	(8)	(9)
Komodo	–	–	20,00	30,00
Boleng	–	–	–	–
Sano Nggoang	–	–	15,00	30,00
Mbeliling	–	–	15,00	30,00
Lembor	–	–	20,00	130,00
Welak	–	–	20,00	30,00
Lembor Selatan	–	–	18,00	–
Kuwus	–	–	75,00	30,00
Ndoso	–	–	16,00	60,00
Kuwus Barat	...	–	20,00	–
Macang Pacar	–	–	10,00	30,00
Pacar	...	–	18,00	–
Manggarai Barat	–	–	247,00	370,00

Lanjutan Tabel/Continued Table 5.1.2

Kecamatan Subdistrict	Petsai Chinese Cabbage		Tomat/Tomato		Bawang Putih Garlic	
	2020	2021	2020	2021	2020	2021
(1)	(10)	(11)	(12)	(13)	(14)	(15)
Komodo	104,00	234,00	48,00	40,00	–	–
Boleng	32,00	77,00	36,00	92,00	–	–
Sano Nggoang	24,00	85,00	42,00	60,00	–	–
Mbeliling	36,00	123,00	44,00	60,00	–	–
Lembor	64,00	186,00	13,60	208,00	–	–
Welak	72,00	131,00	28,00	72,00	–	–
Lembor Selatan	64,00	156,00	48,00	60,00	–	–
Kuwus	78,00	170,00	68,00	140,00	–	–
Ndoso	16,00	106,00	44,00	72,00	–	–
Kuwus Barat	32,00	79,00	28,00	40,00
Macang Pacar	46,00	124,00	16,00	80,00	–	–
Pacar	24,00	125,00	44,00	60,00	–	–
Manggarai Barat	592,00	1 596,00	459,60	984,00	–	–

Catatan/Note: ...

Sumber/Source: BPS, Statistik Pertanian Hortikultura SPH-SBS/BPS-Statistics Indonesia, Agricultural Statistic for Horticulture SPH-SBS

Tabel
Table 5.1.3

Luas Panen Tanaman Sayuran dan Buah-buahan Semusim Menurut Jenis Tanaman di Kabupaten Manggarai Barat (ha), 2018–2021
Harvested Area of Seasonal Vegetables and Fruits by Kind of Plant in Manggarai Barat Regency (ha), 2018–2021

Jenis Tanaman Kind of Plants	2018	2019	2020	2021
(1)	(2)	(3)	(4)	(5)
Sayuran/ Vegetables				
Bawang Merah/ Shallot	34,00	31,00	15,00	9,50
Bawang Putih/ Garlic	–	–	–	–
Bayam/ Spinach	43,00	69,00	65,00	98,00
Buncis/ Green Bean	1,00	6,00	9,00	16,00
Cabai Besar/ Chili (Capsicum Annum)	28,00	31,00	27,00	–
Cabai Rawit/ Chili (Capsicum Frutescens)	44,00	45,00	38,00	43,00
Jamur/ Mushroom	–	–	–	–
Kentang/ Potato	–	–	–	–
Kubis/ Cabbage	5,00	11,00	15,00	13,00
Kacang Merah/ Red Bean	7,00	11,00	16,00	–
Kacang Panjang/ Long Bean	31,00	42,00	41,00	75,00
Kangkung/ Kangkong	48,00	79,00	67,00	99,00
Kembang Kol/ Cauliflower	2,00	5,00	9,00	7,00
Ketimun/ Cucumber	6,00	11,00	21,00	32,00
Labu Siam/ Chayote	15,00	28,00	27,00	29,00

Lanjutan Tabel/*Continued Table 5.1.3*

Jenis Tanaman <i>Kind of Plants</i>	2018	2019	2020	2021
(1)	(2)	(3)	(4)	(5)
Paprika/ Bell Pepper	–	–	–	–
Petsai/ Chinese Cabbage	44,00	93,00	73,00	115,00
Terung/ Eggplant	38,00	41,00	48,00	60,00
Tomat/ Tomato	11,00	16,00	21,00	23,00
Wortel/ Carrot	2,00	2,00	2,00	3,00
Buah–buahan/ Fruits				
Blewah/ Cantaloupe	–	–	–	–
Melon/ Melon	–	4,00	2,00	2,00
Semangka/ Watermelon	2,00	4,00	6,00	3,00
Stroberi/ Strawberry	–	–	–	–

Catatan/Note: ...

Sumber/Source: BPS, Statistik Pertanian Hortikultura SPH-SBS/BPS-Statistics Indonesia, *Agricultural Statistic for Horticulture SPH-SBS*

Tabel
Table 5.1.4

Produksi Tanaman Sayuran dan Buah-buahan Semusim Menurut Jenis Tanaman di Kabupaten Manggarai Barat (ton), 2018–2021
Production of Seasonal Vegetables and Fruits by Kind of Plant in Manggarai Barat Regency (ton), 2018–2021

Jenis Tanaman Kind of Plants	2018	2019	2020	2021
(1)	(2)	(3)	(4)	(5)
Sayuran/Vegetables				
Bawang Merah/ Shallot	286,00	294,00	89,30	84,50
Bawang Putih/ Garlic	–	–	–	–
Bayam/ Spinach	801,00	1 148,00	1 248,80	2 387,20
Buncis/ Green Bean	150,00	77,00	196,00	430,00
Cabai Besar/ Chili (Capsicum Annum)	384,50	294,00	428,00	–
Cabai Rawit/ Chili (Capsicum Frutescens)	650,00	480,50	609,00	571,00
Jamur/ Mushroom	–	–	–	–
Kentang/ Potato	–	–	–	–
Kubis/ Cabbage	35,00	116,50	247,00	370,00
Kacang Merah/ Red Bean	21,00	33,00	50,00	–
Kacang Panjang/ Yardlong Bean	547,00	670,00	687,60	3 202,00
Kangkung/ Kangkong	1 074,00	1 340,00	1 348,00	3 738,00
Kembang Kol/ Cauliflower	110,00	332,00	88,00	76,00
Ketimun/ Cucumber	117,00	215,00	397,20	1 716,80
Labu Siam/ Chayote	944,00	1 621,00	2 690,00	4 245,00

Lanjutan Tabel/*Continued Table 5.1.4*

Jenis Tanaman <i>Kind of Plants</i>	2018	2019	2020	2021
(1)	(2)	(3)	(4)	(5)
Paprika/ Bell Pepper	–	–	–	–
Petsai/ Chinese Cabbage	171,00	265,00	632,10	1 596,00
Terung/ Eggplant	934,50	1 301,00	1 350,00	5 146,00
Tomat/ Tomato	189,50	184,00	308,00	984,00
Wortel/ Carrot	–	13,20	9,50	30,00
Buah–buahan/ Fruits				
Blewah/ Cantaloupe	–	–	–	–
Melon/ Melon	29,00	–	24,00	40,00
Semangka/ Watermelon	230,00	230,00	260,00	95,00
Stroberi/ Strawberry	–	–	–	–

Catatan/*Note*: ...Sumber/*Source*: BPS, Statistik Pertanian Hortikultura SPH-SBS/*BPS-Statistics Indonesia, Agricultural Statistic for Horticulture SPH-SBS*

Tabel
Table 5.1.5

Luas Panen Tanaman Biofarmaka Menurut Kecamatan dan Jenis Tanaman di Kabupaten Manggarai Barat(m²), 2020 dan 2021
Harvested Area of Medicinal Plants by Subdistrict and Kind of Plant in Manggarai Barat Regency (m²), 2020 and 2021

Kecamatan Subdistrict	Jahe/Ginger		Laos/Lengkuas/Galanga	
	2020	2021	2020	2021
(1)	(2)	(3)	(4)	(5)
Komodo	–	5 000,00	–	–
Boleng	3 000,00	–	1 000,00	–
Sano Nggoang	10 000,00	10 000,00	1 000,00	1 000,00
Mbeliling	30 000,00	70 000,00	–	–
Lembor	25 000,00	40 000,00	–	–
Welak	20 000,00	40 000,00	2 000,00	2 000,00
Lembor Selatan	20 000,00	20 000,00	–	–
Kuwus	35 000,00	10 000,00	5 000,00	2 000,00
Ndoso	15 000,00	25 000,00	–	–
Kuwus Barat	15 000,00	20 000,00	–	–
Macang Pacar	10 000,00	10 000,00	–	–
Pacar	15 000,00	20 000,00	–	–
Manggarai Barat	198 000,00	270 000,00	9 000,00	5 000,00

Lanjutan Tabel/*Continued Table* 5.1.5

Kecamatan Subdistrict	Kencur/ <i>East Indian Galangal</i>		Kunyit/ <i>Turmeric</i>	
	2020	2021	2020	2021
(1)	(6)	(7)	(8)	(9)
Komodo	–	–	–	–
Boleng	–	–	1 000,00	1 000,00
Sano Nggoang	–	–	2 000,00	2 000,00
Mbeliling	–	–	10 000,00	10 000,00
Lembor	–	–	5 000,00	5 000,00
Welak	–	–	2 000,00	2 000,00
Lembor Selatan	–	–	8 000,00	8 000,00
Kuwus	–	–	10 000,00	10 000,00
Ndoso	–	–	5 000,00	5 000,00
Kuwus Barat	–	–	5 000,00	5 000,00
Macang Pacar	–	–	2 000,00	2 000,00
Pacar	–	–	3 000,00	3 000,00
Manggarai Barat	–	–	53 000,00	53 000,00

Catatan/*Note*: ...Sumber/*Source*: BPS, Statistik Pertanian Hortikultura SPH-TBF/BPS-*Statistics Indonesia, Agricultural Statistic for Horticulture SPH-TBF*

Tabel 5.1.6 **Produksi Tanaman Biofarmaka Menurut Kecamatan dan Jenis Tanaman di Kabupaten Manggarai Barat (kg), 2020 dan 2021**
Production of Medicinal Plants by Subdistrict and Kind of Plant in Manggarai Barat Regency (kg), 2020 and 2021

Kecamatan Subdistrict	Jahe/Ginger		Laos/Lengkuas/Galanga	
	2020	2021	2020	2021
(1)	(2)	(3)	(4)	(5)
Komodo	–	3 700,00	–	–
Boleng	1 900,00	–	700,00	–
Sano Nggoang	17 000,00	17 900,00	1 400,00	2 800,00
Mbeliling	81 000,00	69 300,00	–	–
Lembor	53 000,00	71 600,00	–	–
Welak	52 000,00	62 500,00	5 400,00	5 600,00
Lembor Selatan	47 500,00	35 600,00	–	–
Kuwus	42 000,00	80 700,00	5 400,00	4 400,00
Ndoso	20 500,00	28 800,00	–	–
Kuwus Barat	25 000,00	30 000,00	–	–
Macang Pacar	14 500,00	14 200,00	–	–
Pacar	27 500,00	25 300,00	–	–
Manggarai Barat	381 900,00	439 600,00	12 900,00	12 800,00

Lanjutan Tabel/*Continued Table* 5.1.6

Kecamatan Subdistrict	Kencur/ <i>East Indian Galangal</i>		Kunyit/ <i>Turmeric</i>	
	2020	2021	2020	2021
(1)	(6)	(7)	(8)	(9)
Komodo	–	–	–	–
Boleng	–	–	800,00	–
Sano Nngoang	–	–	3 600,00	3 200,00
Mbeliling	–	–	16 000,00	16 000,00
Lembor	–	–	12 000,00	16 000,00
Welak	–	–	5 000,00	5 600,00
Lembor Selatan	–	–	38 000,00	9 600,00
Kuwus	–	–	15 000,00	7 500,00
Ndoso	–	–	5 000,00	–
Kuwus Barat	–	–	9 500,00	9 600,00
Macang Pacar	–	–	5 000,00	6 400,00
Pacar	–	–	6 500,00	9 600,00
Manggarai Barat	–	–	116 400,00	83 500,00

Catatan/*Note*: ...Sumber/*Source*: BPS, Statistik Pertanian Hortikultura SPH-TBF/*BPS-Statistics Indonesia, Agricultural Statistic for Horticulture SPH-TBF*

Tabel 5.1.7 Luas Panen Tanaman Biofarmaka Menurut Jenis Tanaman di Kabupaten Manggarai Barat (m²), 2018–2021
Table 5.1.7 Harvested Area of Medicinal Plants by Kind of Plant in Manggarai Barat Regency (m²), 2018–2021

Jenis Tanaman Kind of Plants	2018	2019	2020	2021
(1)	(2)	(3)	(4)	(5)
Jahe/ Ginger	296 600,00	245 000,00	198 000,00	265 000,00
Kencur/ East Indian Galangal	500,00	–	–	–
Kunyit/ Turmeric	57 500,00	41 200,00	53 000,00	30 500,00
Laos/Lengkuas/ Galanga	1 600,00	2 100,00	9 000,00	5 000,00
Temulawak/ Java Turmeric	3 000,00	–	2 500,00	–
Lempuyang/ Zingiber Aromaticum	–	–	–	–
Lidah Buaya/ Oliviera	–	–	–	–
Mahkota Dewa/ God's Crown	–	–	–	–
Mengkudu/Pace/ Indian Mulberry	–	–	–	–
Sambiloto/ King of Bitter	–	–	–	–
Temuireng/ Black Turmeric	–	–	–	–
Temukunci/ Chinese Keys	–	–	–	–
Kapulaga/ Java Cardamon	–	–	–	–
Keji Beling/Kecibeling/ Strobilanthes crisa	–	–	–	–

Catatan/Note: ...

Sumber/Source: BPS, Statistik Pertanian Hortikultura SPH-TBF/BPS-Statistics Indonesia, Agricultural Statistic for Horticulture SPH-TBF

Tabel 5.1.8 **Produksi Tanaman Biofarmaka Menurut Jenis Tanaman di Kabupaten Manggarai Barat (kg), 2018–2021**
Production of Medicinal Plants by Kind of Plant in Manggarai Barat Regency (kg), 2018–2021

Jenis Tanaman Kind of Plants	2018	2019	2020	2021
(1)	(2)	(3)	(4)	(5)
Jahe/ Ginger	378 024,00	162 000,00	381 900,00	439 600,00
Kencur/ East Indian Galangal	500,00	–	–	–
Kunyit/ Turmeric	117 136,00	40 200,00	116 400,00	83 500,00
Laos/Lengkuas/ Galanga	1 936,00	1 300,00	12 900,00	12 800,00
Temulawak/ Java Turmeric	6 600,00	–	2 800,00	2 500,00
Lempuyang/ Zingiber Aromaticum	–	–	–	–
Lidah Buaya/ Oliviera	–	–	–	–
Mahkota Dewa/ God's Crown	–	–	–	–
Mengkudu/Pace/ Indian Mulberry	–	–	–	–
Sambiloto/ King of Bitter	–	–	–	–
Temuireng/ Black Turmeric	–	–	–	–
Temukunci/ Chinese Keys	–	–	–	–
Kapulaga/ Java Cardamon	–	–	–	–
Keji Beling/Kecibeling/ Strobilanthes crispa	–	–	–	–

Catatan/Note: ...

Sumber/Source: BPS, Statistik Pertanian Hortikultura SPH-TBF/BPS-Statistics Indonesia, Agricultural Statistic for Horticulture SPH-TBF

Tabel 5.1.9 Luas Panen Tanaman Hias Menurut Kecamatan dan Jenis Tanaman di Kabupaten Manggarai Barat (m²), 2020 and 2021
Harvested Area of Ornamental Plants by Subdistrict and Kind of Plant in Manggarai Barat Regency (m²), 2020 and 2021

Kecamatan Subdistrict	Anggrek/ <i>Orchid</i>		Krisan/ <i>Chrysantemum</i>	
	2020	2021	2020	2021
(1)	(2)	(3)	(4)	(5)
Komodo	–	–	–	–
Boleng	–	–	–	–
Sano Nggoang	–	–	–	–
Mbeliling	–	–	–	–
Lembor	–	–	–	–
Welak	–	–	–	–
Lembor Selatan	–	–	–	–
Kuwus	–	–	–	–
Ndoso	–	–	–	–
Kuwus Barat	–	–	–	–
Macang Pacar	–	–	–	–
Pacar	–	–	–	–
Manggarai Barat	–	–	–	–

Lanjutan Tabel/Continued Table 5.1.9

Kecamatan Subdistrict	Mawar/Rose		Sedap Malam/Tuberose	
	2020	2021	2020	2021
(1)	(6)	(7)	(8)	(9)
Komodo	-	-	-	-
Boleng	-	-	-	-
Sano Nggoang	-	-	-	-
Mbeliling	-	-	-	-
Lembor	-	-	-	-
Welak	-	-	-	-
Lembor Selatan	-	-	-	-
Kuwus	-	-	-	-
Ndoso	-	-	-	-
Kuwus Barat	-	-	-	-
Macang Pacar	-	-	-	-
Pacar	-	-	-	-
Manggarai Barat	-	-	-	-

Catatan/Note: ...

Sumber/Source: BPS, Statistik Pertanian Hortikultura SPH-TH/BPS-Statistics Indonesia, Agricultural Statistik for Horticulture SPH-TH

Tabel
Table 5.1.10

Produksi Tanaman Hias Menurut Kecamatan dan Jenis Tanaman di Kabupaten Manggarai Barat (tangkai), 2020 and 2021
Production of Ornamental Plants by Subdistrict and Kind of Plant in Manggarai Barat Regency (stalks), 2020 and 2021

Kecamatan Subdistrict	Anggrek/ <i>Orchid</i>		Krisan/ <i>Chrysantemum</i>	
	2020	2021	2020	2021
(1)	(2)	(3)	(4)	(5)
Komodo	–	–	–	–
Boleng	–	–	–	–
Sano Nggoang	–	–	–	–
Mbeliling	–	–	–	–
Lembor	–	–	–	–
Welak	–	–	–	–
Lembor Selatan	–	–	–	–
Kuwus	–	–	–	–
Ndoso	–	–	–	–
Kuwus Barat	–	–	–	–
Macang Pacar	–	–	–	–
Pacar	–	–	–	–
Manggarai Barat	–	–	–	–

Lanjutan Tabel/*Continued Table* 5.1.10

Kecamatan Subdistrict	Mawar/Rose		Sedap Malam/Tuberose	
	2020	2021	2020	2021
(1)	(6)	(7)	(8)	(9)
Komodo	–	–	–	–
Boleng	–	–	–	–
Sano Nggoang	–	–	–	–
Mbeliling	–	–	–	–
Lembor	–	–	–	–
Welak	–	–	–	–
Lembor Selatan	–	–	–	–
Kuwus	–	–	–	–
Ndoso	–	–	–	–
Kuwus Barat	–	–	–	–
Macang Pacar	–	–	–	–
Pacar	–	–	–	–
Manggarai Barat	–	–	–	–

Catatan/Note: ...

Sumber/Source: BPS, Statistik Pertanian Hortikultura SPH-TH/BPS-Statistics Indonesia, *Agricultural Statistik for Horticulture SPH-TH*

Tabel 5.1.11 **Luas Panen Tanaman Hias Menurut Jenis Tanaman di Kabupaten Manggarai Barat (m²), 2020–2021**
Table 5.1.11 **Harvested Area of Ornamental Plants by Kind of Plant in Manggarai Barat Regency (m²), 2020–2021**

Jenis Tanaman <i>Kind of Plants</i>	2020	2021
(1)	(2)	(3)
Adenium (Kamboja Jepang)/ Adenium obesum	–	–
Aglaonema/ Chinese evergreens	–	–
Anggrek/ Orchid	–	–
Anthurium Bunga/ Flamingo Lily Flower	–	–
Anthurium Daun/ Laceleaf	–	–
Anyelir/ Carnation	–	–
Caladium/ Heart of Jesus	–	–
Cordyline/ Cordyline	–	–
Diffenbachia/ Dumb canes	–	–
Dracaena/ Dracaena	–	–
Euphorbia/ Spurges	–	–
Gladiol/ Gladiol	–	–
Herbras/ Gerbera	–	–
Krisan/ Chrysantemum	–	–
Mawar/ Rose	–	–
Melati/ Jasmine	–	–
Monstera/ Swiss cheese plant	–	–
Pakis/ Fern	–	–

Lanjutan Tabel/*Continued Table* 5.2.11

Jenis Tanaman <i>Kind of Plants</i>	2020	2021
(1)	(2)	(3)
Palem/ Palm	–	–
Pedang-pedangan/ Sansevieria	–	–
Pisang–pisangan/ Heliconia	–	–
Philodendron/ Philodendron	–	–
Sedap Malam/ Tuberose	–	–
Soka/ Ixora	–	–

Catatan/*Note*: ...

Sumber/*Source*: BPS, Statistik Pertanian Hortikultura SPH-TH/BPS-Statistics Indonesia, *Agricultural Statistik for Horticulture SPH-TH*

Tabel 5.1.12 **Produksi Tanaman Hias Menurut Jenis Tanaman di Kabupaten Manggarai Barat (tangkai), 2018–2021**
Table *Production of Ornamental Plants by Kind of Plant in Manggarai Barat Regency (stalks), 2018–2021*

Jenis Tanaman Kind of Plants	2018	2019	2020	2021
(1)	(2)	(3)	(4)	(5)
Adenium (Kamboja Jepang)/ Adenium obesum	–	–	–	–
Aglaonema/ Chinese evergreens	–	–	–	–
Anggrek/ Orchid	–	–	–	–
Anthurium Bunga/ Flamingo Lily Flower	–	–	–	–
Anthurium Daun/ Laceleaf	–	–	–	–
Anyelir/ Carnation	–	–	–	–
Caladium/ Heart of Jesus	–	–	–	–
Cordyline/ Cordyline	–	–	–	–
Diffenbachia/ Dumb canes	–	–	–	–
Dracaena/ Dracaena	–	–	–	–
Euphorbia/ Spurges	–	–	–	–
Gladiol/ Gladiol	–	–	–	–
Herbras/ Gerbera	–	–	–	–
Krisan/ Chrysantemum	–	–	–	–
Mawar/ Rose	–	–	–	–
Melati/ Jasmine	–	–	–	–
Monstera/ Swiss cheese plant	–	–	–	–
Pakis/ Fern	–	–	–	–

Lanjutan Tabel/*Continued Table* 5.1.12

Jenis Tanaman <i>Kind of Plants</i>	2018	2019	2020	2021
(1)	(2)	(3)	(4)	(5)
Palem/ Palm	–	–	–	–
Pedang-pedangan/ Sansevieria	–	–	–	–
Pisang–pisangan/ Heliconia	–	–	–	–
Philodendron/ Philodendron	–	–	–	–
Sedap Malam/ Tuberose	–	–	–	–
Soka/ Ixora	–	–	–	–

Catatan/*Note*: ...Sumber/*Source*: BPS, Statistik Pertanian Hortikultura SPH-TH/BPS-Statistics Indonesia, *Agricultural Statistik for Horticulture SPH-TH*

Tabel 5.1.13 **Produksi Buah-buahan Menurut Kecamatan dan Jenis Tanaman di Kabupaten Manggarai Barat (ton), 2020 and 2021**
Production of Fruits by Subdistrict and Kind of Plant in Manggarai Barat Regency (ton), 2019 and 2021

Kecamatan Subdistrict	Durian/Durian		Jeruk/Orange	
	2020	2021	2020	2021
(1)	(2)	(3)	(4)	(5)
Komodo	–	–	3,00	12,00
Boleng	2,00	8,00	6,40	25,00
Sano Nggoang	33,90	72,40	19,40	204,50
Mbeliling	114,00	232,00	26,80	107,20
Lembor	18,40	42,50	4,80	19,20
Welak	22,20	44,40	37,90	151,60
Lembor Selatan	1,60	3,00	1,70	6,80
Kuwus	81,00	171,90	80,20	160,40
Ndos0	38,60	78,40	–	–
Kuwus Barat	95,40	191,40	207,80	831,20
Macang Pacar	27,60	56,00	–	–
Pacar	74,00	158,20	–	–
Manggarai Barat	508,70	1 058,20	388,00	1 517,90

Lanjutan Tabel/*Continued Table* 5.1.13

Kecamatan Subdistrict	Mangga/Mango		Pepaya/Papaya	
	2020	2021	2020	2021
(1)	(6)	(7)	(8)	(9)
Komodo	257,10	531,70	750,60	1 016,10
Boleng	78,00	156,00	422,30	467,30
Sano Nggoang	193,60	392,20	101,20	119,20
Mbeliling	75,10	155,20	234,40	238,90
Lembor	170,80	343,40	557,10	874,40
Welak	75,80	159,60	550,80	568,80
Lembor Selatan	169,80	351,60	909,20	994,70
Kuwus	59,20	118,90	105,30	1 080,00
Ndoso	41,40	84,80	148,60	171,20
Kuwus Barat	55,80	113,20	5 823,20	5 845,70
Macang Pacar	41,00	82,00	292,40	292,40
Pacar	28,20	60,40	305,90	341,90
Manggarai Barat	1 245,80	2 549,00	11 148,70	12 010,60

Lanjutan Tabel/Continued Table 5.1.13

Kecamatan Subdistrict	Pisang/Banana		Salak/Snakefruit	
	2020	2021	2020	2021
(1)	(10)	(11)	(12)	(13)
Komodo	1 733,20	1 799,20	–	–
Boleng	754,70	790,70	–	–
Sano Nggoang	192,60	250,50	1,00	4,60
Mbeliling	2 241,20	2 253,20	66,40	132,80
Lembor	123,50	139,80	1,00	4,00
Welak	757,70	768,20	2,10	8,40
Lembor Selatan	686,10	729,60	–	–
Kuwus	2 600,40	2 623,20	–	–
Ndoso	657,20	667,70	–	–
Kuwus Barat	379,50	534,00	–	–
Macang Pacar	1 655,30	1 716,80	0,50	2,00
Pacar	1 100,40	1 101,90	0,90	3,60
Manggarai Barat	12 881,80	13 374,80	71,90	155,40

Catatan/Note: ...

Sumber/Source: BPS, Statistik Pertanian Hortikultura SPH-BST/BPS-Statistics Indonesia, Agricultural Statistic for Horticulture SPH-BST

Tabel
Table 5.1.14**Produksi Buah–Buahan dan Sayuran Tahunan Menurut Jenis Tanaman (ton) di Kabupaten Manggarai Barat, 2018–2021**
Production of Annual Fruits and Vegetables by Kind of Plant in Manggarai Barat Regency (ton), 2018–2021

Jenis Tanaman Kind of Plants	2018	2019	2020	2021
(1)	(2)	(3)	(4)	(5)
Buah–Buahan/ Fruits:				
Durian/ Durian	227,70	325,30	508,70	1 058,20
Jeruk Siam/Keprok/ Tangerine/ Orange	315,10	349,80	375,10	1 466,90
Mangga/ Mango	1 023,80	1 032,80	1 245,80	2 549,00
Pepaya/ Papaya	6 337,00	10 137,60	11 148,70	12 010,60
Pisang/ Banana	9 820,50	12 121,60	12 881,80	13 374,80
Salak/ Salacca	71,50	73,50	71,90	155,40
Alpukat/ Avocado	269,40	149,80	319,40	669,10
Anggur/ Grape	–	–	–	–
Apel/ Apple	–	–	–	–
Belimbing/ Star Fruit	0,80	–	–	3,20
Duku/Langsat/Kokosan/ Duku	–	–	–	–
Jambu Air/ Rose Apple	9,80	–	5,00	20,00
Jambu Biji/ Guava	55,40	111,10	115,70	489,70
Jeruk Besar/ Pomelo	12,80	–	12,90	51,00
Jeruk/ Orange (Tangerine + Pomelo)	327,90	349,80	388,00	–
Manggis/ Mangosteen	–	–	–	–
Markisa/ Marquisa	–	–	–	–

Lanjutan Tabel/*Continued Table* 5.1.14

Jenis Tanaman <i>Kind of Plants</i>	2018	2019	2020	2021
(1)	(2)	(3)	(4)	(5)
Nangka/Cempedak/ Jack Fruit	327,10	—	456,20	1 459,30
Nenas/ Pineapple	551,10	154,10	711,90	999,40
Rambutan/ Rambutan	731,10	1 048,10	846,60	3 474,50
Sawo/Sapodilla/ Star Apple	73,70	—	66,60	266,20
Sirsak/ Soursop	26,00	—	36,80	147,60
Sukun/ Bread Fruit	23,30	—	34,50	141,10
Sayuran/ Vegetables :				
Jengkol/ Jengkol	—	—	—	—
Melinjo/ Melinjo	7,40	—	14,90	50,80
Petai/ Twisted Cluster Bean	22,60	—	26,00	54,60

Catatan/*Note*: ...

Sumber/*Source*: BPS, Statistik Pertanian Hortikultura SPH-BST/*BPS-Statistics Indonesia, Agricultural Statistic for Horticulture SPH-BST*

5.2 PERKEBUNAN

ESTATE CROPS

Tabel 5.2.1 Luas Areal Tanaman Perkebunan Menurut Kecamatan dan Jenis Tanaman di Kabupaten Manggarai Barat (ha), 2020 dan 2021
Planted Area of Estate Crops by Subdistrict and Type of Crops in Manggarai Barat Regency (ha), 2020 dan 2021

Kecamatan Subdistrict	Kelapa Sawit/Oil Palm		Kelapa/Coconut	
	2020	2021	2020	2021
(1)	(2)	(3)	(4)	(5)
Komodo	–	–	102,00	–
Boleng	–	–	141,00	–
Sano Nggoang	–	–	392,00	–
Mbeliling	–	–	326,00	–
Lembor	–	–	107,00	–
Welak	–	–	234,00	–
Lembor Selatan	–	–	429,00	–
Kuwus	–	–	40,00	–
Ndoso	–	–	53,00	–
Kuwus Barat	–	–	65,00	–
Macang Pacar	–	–	60,00	–
Pacar	–	–	26,00	–
Manggarai Barat	–	–	1 975,00	–

Lanjutan Tabel/Continued Table 5.2.1

Kecamatan Subdistrict	Karet/Rubber		Kopi/Coffee	
	2020	2021	2020	2021
(1)	(6)	(7)	(8)	(9)
Komodo	–		39,00	
Boleng	–		266,00	
Sano Nggoang	–		361,00	
Mbeliling	–		923,00	
Lembor	–		214,00	
Welak	–		1 051,00	
Lembor Selatan	–		201,00	
Kuwus	–		730,00	
Ndoso	–		1 361,00	
Kuwus Barat	–		511,00	
Macang Pacar	–		230,00	
Pacar	–		384,00	
Manggarai Barat	–		6 271,00	

Lanjutan Tabel/*Continued Table 5.2.1*

Kecamatan Subdistrict	Kakao/Cocoa		Tebu/Sugar cane	
	2020	2021	2020	2021
(1)	(10)	(11)	(12)	(13)
Komodo	85,00		–	
Boleng	135,00		–	
Sano Nggoang	203,00		–	
Mbeliling	283,00		–	
Lembor	226,00		–	
Welak	265,00		–	
Lembor Selatan	327,00		–	
Kuwus	169,00		–	
Ndoso	339,00		–	
Kuwus Barat	256,00		–	
Macang Pacar	106,00		–	
Pacar	138,00		–	
Manggarai Barat	2 532,00		–	

Lanjutan Tabel/Continued Table 5.2.1

Kecamatan Subdistrict	Teh/Tea		Tembakau/Tobacco	
	2020	2021	2020	2021
(1)	(14)	(15)	(16)	(17)
Komodo	-	-	-	-
Boleng	-	-	1,50	-
Sano Nggoang	-	-	5,00	-
Mbeliling	-	-	9,00	-
Lembor	-	-	-	-
Welak	-	-	-	-
Lembor Selatan	-	-	37,00	-
Kuwus	-	-	-	-
Ndoso	-	-	-	-
Kuwus Barat	-	-	-	-
Macang Pacar	-	-	-	-
Pacar	-	-	-	-
Manggarai Barat	-	-	52,50	-

Catatan/Note: ...

Sumber/Source: Dinas Tanaman Pangan, Hortikultura dan Perkebunan Kabupaten Manggarai Barat
Food Crops, Horticulture and Plantations Office of Manggarai Barat Regency

Tabel
Table 5.2.2**Produksi Perkebunan Menurut Kecamatan dan Jenis Tanaman di Kabupaten Manggarai Barat (ton), 2020 dan 2021*****Production of Estate by Subdistrict and Type of Crops in Manggarai Barat Regency (ton), 2020 and 2021***

Kecamatan Subdistrict	Kelapa Sawit/Oil Palm		Kelapa/Coconut	
	2020	2021	2020	2021
(1)	(2)	(3)	(4)	(5)
Komodo	–	–	28,00	
Boleng	–	–	35,00	
Sano Nggoang	–	–	48,00	
Mbeliling	–	–	53,00	
Lembor	–	–	27,00	
Welak	–	–	32,00	
Lembor Selatan	–	–	73,50	
Kuwus	–	–	8,00	
Ndoso	–	–	5,00	
Kuwus Barat	–	–	20,00	
Macang Pacar	–	–	59,00	
Pacar	–	–	4,00	
Manggarai Barat	–	–	392,50	

Lanjutan Tabel/*Continued Table* 5.2.2

Kecamatan Subdistrict	Karet/Rubber		Kopi/Coffee	
	2020	2021	2020	2021
(1)	(6)	(7)	(8)	(9)
Komodo	–	–	4,00	
Boleng	–	–	111,00	
Sano Nggoang	–	–	124,00	
Mbeliling	–	–	191,00	
Lembor	–	–	66,00	
Welak	–	–	353,00	
Lembor Selatan	–	–	59,00	
Kuwus	–	–	229,00	
Ndoso	–	–	240,00	
Kuwus Barat	–	–	154,00	
Macang Pacar	–	–	71,00	
Pacar	–	–	129,00	
Manggarai Barat	–	–	1 731,00	

Lanjutan Tabel/*Continued Table* 5.2.2

Kecamatan Subdistrict	Kakao/Cocoa		Tebu/Sugar cane	
	2020	2021	2020	2021
(1)	(10)	(11)	(12)	(13)
Komodo	16,00		–	–
Boleng	33,00		–	–
Sano Nggoang	46,00		–	–
Mbeliling	52,00		–	–
Lembor	35,00		–	–
Welak	79,00		–	–
Lembor Selatan	75,00		–	–
Kuwus	32,00		–	–
Ndoso	54,00		–	–
Kuwus Barat	56,00		–	–
Macang Pacar	23,00		–	–
Pacar	25,00		–	–
Manggarai Barat	526,00		–	–

Lanjutan Tabel/Continued Table 5.2.2

Kecamatan Subdistrict	Teh/Tea		Tembakau/Tobacco	
	2020	2021	2020	2021
(1)	(14)	(15)	(16)	(17)
Komodo	–	–	–	–
Boleng	–	–	3,19	–
Sano Nggoang	–	–	1,00	–
Mbeliling	–	–	7,00	–
Lembor	–	–	–	–
Welak	–	–	–	–
Lembor Selatan	–	–	21,93	–
Kuwus	–	–	–	–
Ndoso	–	–	–	–
Kuwus Barat	–	–	–	–
Macang Pacar	–	–	–	–
Pacar	–	–	–	–
Manggarai Barat	–	–	33,12	–

Catatan/Note: ...

Sumber/Source: Dinas Tanaman Pangan, Hortikultura dan Perkebunan Kabupaten Manggarai Barat
Food Crops, Horticulture and Plantations Office of Manggarai Barat Regency

5.3 TANAMAN PANGAN FOOD CROPS

Tabel 5.3.1 Luas Panen Tanaman Pangan Menurut Kecamatan dan Jenis Tanaman di Kabupaten Manggarai Barat (Ha), 2020 dan 2021
Harvested Area of Food Crops by Subdistrict and Kind of Plant in Manggarai Barat Regency (Ha), 2020 and 2021

Kecamatan Subdistrict	Padi Sawah/Wetland Paddy		Padi Ladang/Dryland Paddy	
	2020	2021	2020	2021
(1)	(2)	(3)	(4)	(5)
Komodo	4 281,20	3 176,20	295,00	935,00
Boleng	3 786,00	3 285,70	702,00	841,00
Sano Nggoang	3 604,60	2 511,90	1 065,00	1 269,00
Mbeliling	2 803,40	2 341,60	297,00	100,00
Lembor	9 275,50	4 221,40	643,00	100,00
Welak	2 633,50	2 416,10	189,00	365,00
Lembor Selatan	3 335,30	3 165,90	325,00	885,00
Kuwus	1 962,60	2 063,70	175,00	392,00
Ndoso	1 711,40	1 385,60	284,00	495,00
Kuwus Barat	1 534,80	1 405,80	186,00	501,00
Macang Pacar	1 361,60	1 118,80	1 167,00	1 266,00
Pacar	1 596,30	1 321,30	608,00	892,00
Manggarai Barat	37 886,20	28 413,80	5 936,00	8 041,00

Lanjutan Tabel/Continued Table 5.3.1

Kecamatan Subdistrict	Jagung/Corn		Ubi Kayu/Cassava	
	2020	2021	2020	2021
(1)	(6)	(7)	(8)	(9)
Komodo	684,00	285,00	55,00	180,00
Boleng	461,00	71,00	17,00	159,00
Sano Nggoang	1 047,00	344,00	105,00	132,00
Mbeliling	417,00	398,00	63,00	228,00
Lembor	275,00	91,30	41,00	130,00
Welak	629,00	485,00	69,00	104,00
Lembor Selatan	487,00	359,00	34,00	123,00
Kuwus	633,00	162,00	86,00	78,00
Ndoso	723,00	538,00	80,00	216,00
Kuwus Barat	924,00	130,00	64,00	42,00
Macang Pacar	1 161,00	202,00	64,00	145,00
Pacar	2 388,00	257,00	186,00	777,00
Manggarai Barat	9 829,00	3 322,30	864,00	2 314,00

Lanjutan Tabel/Continued Table 5.3.1

Kecamatan Subdistrict	Ubi Jalar/Sweet Potatoes		Kacang Tanah/Peanuts	
	2020	2021	2020	2021
(1)	(10)	(11)	(12)	(13)
Komodo	50,00	108,00	40,00	-
Boleng	23,00	51,00	-	-
Sano Nggoang	47,00	76,00	-	-
Mbeliling	34,00	113,00	-	-
Lembor	30,00	121,00	7,00	10,00
Welak	28,00	91,00	3,00	10,00
Lembor Selatan	28,00	182,00	225,00	352,00
Kuwus	81,00	75,00	-	-
Ndoso	58,00	86,00	-	15,00
Kuwus Barat	41,00	66,00	11,00	15,00
Macang Pacar	34,00	107,00	12,00	-
Pacar	119,00	192,00	-	-
Manggarai Barat	573,00	1 268,00	298,00	402,00

Lanjutan Tabel/Continued Table 5.3.1

Kecamatan Subdistrict	Kedelai/Soybeans		Kacang Hijau/Green Peas	
	2020	2021	2020	2021
(1)	(14)	(15)	(16)	(17)
Komodo	3,00	-	32,00	5,00
Boleng	-	-	103,00	94,00
Sano Nggoang	-	-	3,00	-
Mbeliling	-	-	-	12,00
Lembor	-	-	23,00	92,00
Welak	-	-	27,00	25,00
Lembor Selatan	-	-	12,00	27,00
Kuwus	-	-	-	-
Ndoso	-	-	-	-
Kuwus Barat	-	-	-	-
Macang Pacar	211,00	154,00	34,00	11,00
Pacar	91,00	-	28,00	-
Manggarai Barat	305,00	154,00	262,00	266,00

Catatan/Note: ...

Sumber/Source: Dinas Tanaman Pangan, Hortikultura dan perkebunan Kab.Manggarai Barat/ Food Corps, Holticulture and Plantation Office of Manggarai Barat Regency

Tabel
Table 5.3.2

Produksi Tanaman Pangan Menurut Kecamatan dan Jenis Tanaman di Kabupaten Manggarai Barat (Ton), 2020 dan 2021

Production of Food Crops by Subdistrict and Kind of Plant in Manggarai Barat Regency (Ton), 2020 and 2021

Kecamatan Subdistrict	Padi Sawah/Wetland Paddy		Padi Ladang/Dryland Paddy	
	2020	2021	2020	2021
(1)	(2)	(3)	(4)	(5)
Komodo	23 986,20	18 737,40	678,50	2 523,10
Boleng	19 216,90	21 200,30	1 614,60	2 435,60
Sano Nggoang	19 979,50	12 920,90	2 449,50	3 284,30
Mbeliling	14 046,40	11 766,00	683,90	207,00
Lembor	59 162,60	26 935,00	1 478,90	300,80
Welak	13 276,70	12 550,60	434,70	1 144,40
Lembor Selatan	22 188,40	19 161,10	747,50	2 215,00
Kuwus	10 678,70	10 602,10	402,50	666,40
Ndos	8 209	6 527,80	653,20	1 403,10
Kuwus Barat	6 846,70	6 318,50	427,80	1 202,40
Macang Pacar	6 767,00	5 672,80	2 684,10	3 578,10
Pacar	7 955,60	6 371,20	1 398,40	2 407,80
Manggarai Barat	212 313,70	158 763,60	13 653,60	21 337,80

Lanjutan Tabel/Continued Table 5.3.2

Kecamatan Subdistrict	Jagung/Corn		Ubi Kayu/Cassava	
	2020	2021	2020	2021
(1)	(6)	(7)	(8)	(9)
Komodo	5 019,00	1 225,30	550,00	2 500,20
Boleng	2 935,00	408,60	170,00	2 208,50
Sano Nggoang	9 068,60	1 973,80	1 050,00	10 833,50
Mbeliling	2 069,00	1 961,40	630,00	3 166,90
Lembor	2 023,90	534,70	410,00	1 805,70
Welak	3 961,00	3 173,50	690,00	1 444,60
Lembor Selatan	3 727,00	2 247,70	340,00	1 708,50
Kuwus	3 712,10	774,00	860,00	1 083,40
Ndoso	4 800,50	3 777,30	800,00	3 000,20
Kuwus Barat	3 810,40	575,70	640,00	583,40
Macang Pacar	6 970,60	1 098,00	640,00	2 014,10
Pacar	12 443,80	1 645,80	1 860,00	10 792,50
Manggarai Barat	60 540,90	19 395,80	8 640,00	32 141,50

Lanjutan Tabel/Continued Table 5.3.2

Kecamatan Subdistrict	Ubi Jalar/Sweet Potatoes		Kacang Tanah/Peanuts	
	2020	2021	2020	2021
(1)	(10)	(11)	(12)	(13)
Komodo	481,80	1 244,20	48,00	-
Boleng	224,30	587,50	-	-
Sano Nggoang	494,40	875,50	-	-
Mbeliling	324,90	1 301,80	-	-
Lembor	303,00	1 393,90	8,40	17,00
Welak	266,80	1 048,30	3,60	14,00
Lembor Selatan	282,00	2 096,60	270,00	905,80
Kuwus	804,20	864,00	-	-
Ndoso	562,30	990,70	-	22,40
Kuwus Barat	401,10	760,30	13,20	21,00
Macang Pacar	324,90	1 232,60	14,40	-
Pacar	1 138,50	2 211,80	-	-
Manggarai Barat	5 608,20	14 607,40	357,60	980,20

Lanjutan Tabel/Continued Table 5.3.2

Kecamatan Subdistrict	Kedelai/Soybeans		Kacang Hijau/Green Peas	
	2020	2021	2020	2021
(1)	(14)	(15)	(16)	(17)
Komodo	6,30	-	66,30	6,00
Boleng	-	-	164,40	112,80
Sano Nggoang	-	-	15,60	-
Mbeliling	-	-	-	15,60
Lembor	-	-	33,10	114,20
Welak	-	-	38,30	25,00
Lembor Selatan	-	-	24,00	54,00
Kuwus	-	-	-	-
Ndoso	-	-	-	-
Kuwus Barat*	-	-	-	-
Macang Pacar	290,20	206,90	41,80	13,20
Pacar*	115,00	-	33,60	-
Manggarai Barat	411,50	206,90	417,10	340,80

Catatan/Note: ...

Sumber/Source: Dinas Tanaman Pangan, Hortikultura dan perkebunan Kab.Manggarai Barat/ Food Corps, Horticulture and Plantation Office of Manggarai Barat Regency

5.4 PETERNAKAN LIVESTOCK

Tabel 5.4.1 **Populasi¹ Ternak Menurut Kecamatan dan Jenis Ternak di Kabupaten Manggarai Barat, 2020 dan 2021**
Livestock Population¹ by Subdistrict and Kind of Livestock in Manggarai Barat Regency, 2020 and 2021

Kecamatan Subdistrict	Sapi Perah/Dairy Cattle		Sapi Potong/ Beef Cattle	
	2020	2021	2020	2021
(1)	(2)	(3)	(4)	(5)
Komodo	-	-	5 037	6 164
Boleng	-	-	578	511
Sano Nggoang	-	-	996	718
Mbeliling	-	-	683	501
Lembor	-	-	2 385	2 447
Welak	-	-	645	498
Lembor Selatan	-	-	3 078	3 689
Kuwus	-	-	123	67
Ndoso	-	-	207	214
Kuwus Barat	-	-	155	144
Macang Pacar	-	-	2 651	2 327
Pacar	-	-	224	224
Manggarai Barat	-	-	16 762	17 504

Lanjutan Tabel/Continued Table 5.4.1

Kecamatan Subdistrict	Kerbau/ Buffalo		Kuda/Horse	
	2020	2021	2020	2021
(1)	(6)	(7)	(8)	(9)
Komodo	3 985	2 782	20	24
Boleng	1 287	788	-	-
Sano Nggoang	2 002	1 685	88	81
Mbeliling	1 531	1 084	9	7
Lembor	1 437	1 055	18	11
Welak	815	544	-	-
Lembor Selatan	3 835	4 022	56	49
Kuwus	213	168	1	1
Ndoso	770	703	-	8
Kuwus Barat	331	275	-	-
Macang Pacar	848	651	5	15
Pacar	891	906	-	-
Manggarai Barat	17 945	14 663	197	196

Lanjutan Tabel/*Continued Table* 5.4.1

Kecamatan Subdistrict	Kambing/Goat		Domba/Sheep		Babi/Pig	
	2020	2021	2020	2021	2020	2021
(1)	(10)	(11)	(12)	(13)	(14)	(15)
Komodo	2 632	4 273	-	-	32 109	30 415
Boleng	534	504	-	-	10 045	9 438
Sano Nggoang	513	750	-	-	8 732	8 579
Mbeliling	259	263	-	-	4 829	4 718
Lembor	1 225	1 353	-	-	36 543	33 524
Welak	140	116	-	-	27 148	26 705
Lembor Selatan	977	1 221	-	-	29 421	26 358
Kuwus	38	129	-	-	4 988	4 875
Ndoso	291	572	-	-	6 115	6 066
Kuwus Barat	25	371	-	-	4 472	4 359
Macang Pacar	383	618	-	-	4 227	4 076
Pacar	16	207	-	-	6 810	6 434
Manggarai Barat	7 033	10 377	-	-	175 439	165 547

Catatan/Note: ¹Populasi Terlapor/*Reported population*

Sumber/Source: Dinas Peternakan dan Kesehatan Hewan Kabupaten Manggarai Barat/*Animal Husbandary Service of Manggarai Barat Regency*

Tabel 5.4.2 **Populasi¹ Unggas Menurut Kecamatan dan Jenis Unggas di Kabupaten Manggarai Barat, 2019 dan 2020**
Poultry Population¹ by Subdistrict and Kind of Poultry in Manggarai Barat Regency, 2019 and 2020

Kecamatan Subdistrict	Ayam Kampung/Native Chicken		Ayam Petelur/Layer	
	2020	2021	2020	2021
(1)	(2)	(3)	(4)	(5)
Komodo	56 695	41 482	-	-
Boleng	8 689	5 440	-	-
Sano Nggoang	3 123	3 678	-	-
Mbeliling	14 318	9 213	-	-
Lembor	12 429	9 094	-	-
Welak	10 224	7 108	-	-
Lembor Selatan	11 397	11 845	-	-
Kuwus	2 871	2 428	-	-
Ndoso	10 353	9 432	-	-
Kuwus Barat	2 874	2 867	-	-
Macang Pacar	4 266	4 452	-	-
Pacar	9 236	8 898	-	-
Manggarai Barat	146 475	115 937	0	0

Lanjutan Tabel/Continued Table 5.4.2

Kecamatan Subdistrict	Ayam Pedaging/ Broiler		Itik/Itik Manila/ Duck/Muscovy Duck		Bebek/Duck	
	2020	2021	2020	2021	2020	2021
(1)	(6)	(7)	(8)	(9)	(10)	(11)
Komodo	72 000	...	578	12	1 021	184
Boleng	-	...	49	3	119	76
Sano Nggoang	-	...	-	-	40	141
Mbeliling	-	...	-	-	6	8
Lembor	-	...	-	-	87	271
Welak	-	...	-	-	-	7
Lembor Selatan	-	...	-	-	176	-
Kuwus	-	...	35	-	-	-
Ndoso	-	...	-	-	-	-
Kuwus Barat	-	...	-	-	17	-
Macang Pacar	-	...	-	-	69	297
Pacar	-	...	-	-	32	-
Manggarai Barat	72 000	...	662	15	1 567	984

Catatan/Note: ¹Populasi Terlapor/Reported population

Sumber/Source: Dinas Peternakan dan Kesehatan Hewan Kabupaten Manggarai Barat/ Animal Husbandary Service of Manggarai Barat Regency

Tabel
Table 5.4.3

Jumlah Ternak yang Dipotong Menurut Jenis Ternak di Kabupaten Manggarai Barat, 2021
Livestock Slaughtered by Kind of Livestock in Manggarai Barat Regency, 2021

Ternak Livestock	Status Pemotongan Slaughter Status	Jantan Male	Betina Female	Jumlah Total
(1)	(2)	(3)	(4)	(5)
1 Sapi/Cow	Dengan Izin/Licensed	841	127	968
	Tanpa Izin/Not Licensed	489	118	607
	Jumlah/Total	1 330	245	1 575
2 Kerbau/Buffalo	Dengan Izin/Licensed	10	-	10
	Tanpa Izin/Not Licensed	60	53	113
	Jumlah/Total	70	53	123
3 Kuda/Horse	Dengan Izin/Licensed	-	-	-
	Tanpa Izin/Not Licensed	-	-	-
	Jumlah/Total	-	-	-
4 Kambing/Goat	Dengan Izin/Licensed	-	-	-
	Tanpa Izin/Not Licensed	250	18	268
	Jumlah/Total	250	18	268
5 Babi/Pig	Dengan Izin/Licensed	371	126	497
	Tanpa Izin/Not Licensed	1 765	1 254	3 019
	Jumlah/Total	2 136	1 380	3 516

Catatan/Note: ...

Sumber/Source: Dinas Peternakan dan Kesehatan Hewan Kabupaten Manggarai Barat/ Animal Husbandary Service of Manggarai Barat Regency

Tabel
Table 5.4.4

Banyaknya Ternak Keluar Daerah Menurut Jenis Ternak di Kabupaten Manggarai Barat, 2020-2021
Number of Livestock Exports by Kind of Livestock in Manggarai Barat Regency, 20120-2021

Ternak Livestock	Pengeluaran/Antar Pulau Livestock Exports	
	2020	2021
(1)	(2)	(3)
1 Sapi/Cow	625	622
Kerbau/Buffalo	297	710
Kuda/Horse	4	33
2 Kambing/Goat	88	25
Domba/Sheep	-	-
Babi/Pig	-	15
3 Ayam/Chicken	-	-
Itik/Duck	-	-
4 Burung/Bird	-	-

Catatan/Note: ...

Sumber/Source: Dinas Peternakan dan Kesehatan Hewan Kabupaten Manggarai Barat/ Animal Husbandary Service of Manggarai Barat Regency

**5.5 PERIKANAN
FISHERY**

Tabel 5.5.1 Banyaknya Nelayan dan Petani Ikan Menurut Kecamatan di Kabupaten Manggarai Barat, 2020 dan 2021
Number of Fisherman and Fish Farmer by Subdistrict in Manggarai Barat Regency, 2020 and 2021

Kecamatan Subdistrict	Nelayan Penuh/Fisherman		Nelayan Sambilan/Part Time Fisherman	
	2020	2021	2020	2021
(1)	(2)	(3)	(4)	(5)
Komodo	1 130	1 130	540	540
Boleng	437	437	51	51
Sano Nggoang	-	-	-	-
Mbeliling	-	-	-	-
Lembor	-	-	-	-
Welak	-	-	-	-
Lembor Selatan	315	315	164	164
Kuwus	-	-	-	-
Ndoso	-	-	-	-
Kuwus Barat	-	-	-	-
Macang Pacar	229	229	135	135
Pacar	-	-	-	-
Manggarai Barat	2 111	2 111	890	890

Lanjutan Tabel/*Continued Table 5.5.1*

Kecamatan Subdistrict	Petani Ikan/ Fisherman		Petani Rumput Laut/ Seaweed Farmer		Jumlah/Total	
	2020	2021	2020	2021	2020	2021
(1)	(6)	(7)	(8)	(9)	(10)	(11)
Komodo	33	16	-	-	1 703	1 686
Boleng	7	7	19	39	514	534
Sano Nggoang	59	46	-	-	59	46
Mbeliling	110	147	-	-	110	147
Lembor	3	40	-	-	3	40
Welak	199	53	-	-	199	53
Lembor Selatan	7	12	-	-	486	491
Kuwus	24	44	-	-	24	44
Ndoso	21	21	-	-	21	21
Kuwus Barat	14	14	-	-	14	14
Macang Pacar	20	23	10	19	394	406
Pacar	35	54	-	-	35	54
Manggarai Barat	532	477	29	58	3 562	3 536

Catatan/Note: ...

Sumber/Source: Dinas Ketahanan Pangan dan Perikanan Kabupaten Manggarai Barat
Department of Food Security and Fisheries of Manggarai Barat Regency

Tabel
Table 5.5.2

Banyaknya Kelompok Nelayan, Petani Ikan, Petani Rumput Laut dan Wanita Nelayan Menurut Kecamatan di Kabupaten Manggarai Barat, 2020 dan 2021
Number of Fisherman, Fish Farmer, Seaweed Farmer Group by District in Manggarai Barat Regency, 2020 and 2021

Kecamatan Subdistrict	Nelayan Penuh/Fisherman		Petani Ikan/Fisherman	
	2020	2021	2020	2021
(1)	(2)	(3)	(4)	(5)
Komodo	39	63	3	1
Boleng	36	33	1	1
Sano Nggoang	-	-	4	4
Mbeliling	-	-	9	9
Lembor	-	-	-	3
Welak	-	-	14	4
Lembor Selatan	-	22	1	-
Kuwus	-	-	1	3
Ndoso	-	-	1	1
Kuwus Barat	-	-	2	2
Macang Pacar	5	17	2	2
Pacar	-	-	4	4
Manggarai Barat	80	135	42	34

Lanjutan Tabel/*Continued Table* 5.5.2

Kecamatan Subdistrict	Petani Rumput Laut/ Seaweed Farmer		Wanita Nelayan		Jumlah/ <i>Total</i>	
	2020	2021	2020	2021	2020	2021
(1)	(6)	(7)	(8)	(9)	(10)	(11)
Komodo	-	-	-	-	42	64
Boleng	1	1	-	-	38	35
Sano Nggoang	-	-	-	-	4	4
Mbeliling	-	-	-	-	9	9
Lembor	-	-	-	-	-	3
Welak	-	-	-	-	14	4
Lembor Selatan	-	-	-	-	1	22
Kuwus	-	-	-	-	1	3
Ndos	-	-	-	-	1	1
Kuwus Barat	-	-	-	-	2	2
Macang Pacar	1	2	-	-	8	21
Pacar	-	-	-	-	4	4
Manggarai Barat	2	3	0	0	124	172

Catatan/*Note*: ...

Sumber/*Source*: Dinas Ketahanan Pangan dan Perikanan Kabupaten Manggarai Barat
Department of Food Security and Fisheries of Manggarai Barat Regency

Tabel
Table 5.5.3

Banyaknya Anggota Kelompok Nelayan, Petani Ikan, Petani Rumput Laut dan Wanita Nelayan Menurut Kecamatan di Kabupaten Manggarai Barat, 2020 dan 2021
Number of Fisherman, Fish Farmer, Seaweed Farmer Group Member by Subdistrict in Manggarai Barat Regency, 2020 and 2021

Kecamatan Subdistrict	Nelayan Penuh/Fisherman		Petani Ikan/Fisherman	
	2020	2021	2020	2021
(1)	(2)	(3)	(4)	(5)
Komodo	520	630	33	10
Boleng	400	330	7	7
Sano Nggoang	-	-	59	46
Mbeliling	-	-	110	142
Lembor	-	-	-	26
Welak	-	-	199	53
Lembor Selatan	870	220	7	-
Kuwus	-	-	10	44
Ndoso	-	-	15	16
Kuwus Barat	-	-	14	14
Macang Pacar	47	170	20	23
Pacar	-	-	35	42
Manggarai Barat	1 837	1 350	509	423

Lanjutan Tabel/Continued Table 5.5.3

Kecamatan Subdistrict	Petani Rumput Laut/ Seaweed Farmer		Wanita Nelayan		Jumlah/Total	
	2020	2021	2020	2021	2020	2021
(1)	(6)	(7)	(8)	(9)	(10)	(11)
Komodo	-	-	-	-	553	640
Boleng	10	10	-	-	417	347
Sano Nggoang	-	-	-	-	59	46
Mbeliling	-	-	-	-	110	142
Lembor	-	-	-	-	-	26
Welak	-	-	-	-	199	53
Lembor Selatan	-	-	-	-	877	220
Kuwus	-	-	-	-	10	44
Ndoso	-	-	-	-	15	16
Kuwus Barat	-	-	-	-	14	14
Macang Pacar	10	19	-	-	77	212
Pacar	-	-	-	-	35	42
Manggarai Barat	20	29	0	0	2 366	1 802

Catatan/Note: ...

Sumber/Source: Dinas Ketahanan Pangan dan Perikanan Kabupaten Manggarai Barat
Department of Food Security and Fisheries of Manggarai Barat Regency

Tabel
Table 5.5.4

Banyaknya Alat Penangkap Ikan Menurut Jenis Alat Tangkap dan Kecamatan di Kabupaten Manggarai Barat, 2021
Number of Fishing Equipment by Kind of Fishing Equipment and Subdistrict in Manggarai Barat Regency, 2021

Kecamatan Subdistrict	Bagan Perahu	Pancing Fishing Rod	Pukat Cincin Purse Seine	Bubu Fish Trap
(1)	(2)	(3)	(4)	(5)
Komodo	114	667	6	3
Boleng	24	209	-	5
Sano Nggoang	-	-	-	-
Mbeliling	-	-	-	-
Lembor	-	-	-	-
Welak	-	-	-	-
Lembor Selatan	-	46	9	-
Kuwus	-	-	-	-
Ndoso	-	-	-	-
Kuwus Barat	-	-	-	-
Macang Pacar	8	134	-	-
Pacar	-	-	-	-
Manggarai Barat	146	1 056	15	8

Lanjutan Tabel/Continued Table 5.5.4

Kecamatan Subdistrict	Jaring Insang Gill Net	Sero Set Net	Rawal Longline	Lainnya Others
(1)	(6)	(7)	(8)	(9)
Komodo	252	7	-	-
Boleng	193	-	-	-
Sano Nggoang	-	-	-	-
Mbeliling	-	-	-	-
Lembor	-	-	-	-
Welak	-	-	-	-
Lembor Selatan	24	-	-	-
Kuwus	-	-	-	-
Ndoso	-	-	-	-
Kuwus Barat	-	-	-	-
Macang Pacar	129	-	-	-
Pacar	-	-	-	-
Manggarai Barat	598	7	0	0

Catatan/Note: ...

Sumber/Source: Dinas Ketahanan Pangan dan Perikanan Kabupaten Manggarai Barat
Department of Food Security and Fisheries of Manggarai Barat Regency

Tabel 5.5.5 Jumlah Perahu/Kapal Menurut Kecamatan dan Jenis Kapal di Kabupaten Manggarai Barat, 2020 dan 2021
Number of Fishing Boats by Subdistrict and Type of Boat in Manggarai Barat Regency, 2020 and 2021

Kecamatan Subdistrict	Perahu Tanpa Motor Nonpowered Boat		Perahu Motor Tempel Outboard Motorboat	
	2020	2021	2020	2021
(1)	(2)	(3)	(4)	(5)
Komodo	326	326	112	112
Boleng	164	164	45	45
Sano Nggoang	-	-	-	-
Mbeliling	-	-	-	-
Lembor	-	-	-	-
Welak	-	-	-	-
Lembor Selatan	18	18	35	35
Kuwus	-	-	-	-
Ndoso	-	-	-	-
Kuwus Barat	-	-	-	-
Macang Pacar	110	110	3	3
Pacar	-	-	-	-
Manggarai Barat	618	618	195	195

Lanjutan Tabel/Continued Table 5.5.5

Kecamatan Subdistrict	Kapal Motor Inboard Motorboat		Jumlah/Total	
	2020	2021	2020	2021
(1)	(6)	(7)	(8)	(9)
Komodo	617	619	1 055	1 057
Boleng	251	251	460	460
Sano Nggoang	-	-	-	-
Mbeliling	-	-	-	-
Lembor	-	-	-	-
Welak	-	-	-	-
Lembor Selatan	99	99	152	152
Kuwus	-	-	-	-
Ndoso	-	-	-	-
Kuwus Barat	-	-	-	-
Macang Pacar	143	143	256	256
Pacar	-	-	-	-
Manggarai Barat	1 110	1 112	1 923	1 925

Catatan/Note: ...

Sumber/Source: Dinas Ketahanan Pangan dan Perikanan Kabupaten Manggarai Barat
Department of Food Security and Fisheries of Manggarai Barat Regency

Tabel 5.5.6 **Produksi Perikanan Laut dan Darat Menurut Kecamatan di Kabupaten Manggarai Barat (Ton), 2021**
Sea and Land Fish Production by Subdistrict in Manggarai Barat Regency (tons), 2021

Kecamatan Subdistrict	Perikanan Laut Sea Fishery		Perikanan Darat Land Fishery
	Ikan Segar Fresh Fish	Nener (000 ekor) Fish Farmer	
(1)	(2)	(3)	(4)
Komodo	6 383,34	-	1,80
Boleng	247,72	-	1,90
Sano Nggoang	-	-	0,40
Mbeliling	-	-	1,20
Lembor	-	-	0,50
Welak	-	-	6,00
Lembor Selatan	185,40	-	0,30
Kuwus	-	-	0,40
Ndoso	-	-	1,30
Kuwus Barat	-	-	0,80
Macang Pacar	177,06	-	3,30
Pacar	-	-	1,30
Manggarai Barat	6 993,52	0	19,00

Catatan/Note: ...
 Sumber/Source: Dinas Ketahanan Pangan dan Perikanan Kabupaten Manggarai Barat
 Department of Food Security and Fisheries of Manggarai Barat Regency

Tabel
Table 5.5.7**Produksi Ikan Pelagis Utama yang Bernilai Ekonomis Penting Menurut Jenis Ikan di Kabupaten Manggarai Barat, 2021**
Production of Primary Pelagic Fish that Have Important Economic Values by Kind of Fish in Manggarai Barat Regency, 2021

Jenis Ikan Kind of Fish	Produksi (Ton) Production (Tons)
(1)	(2)
Kembung/ <i>Short-bodied Macarel</i>	132,913
Tembang/ <i>Fingerscale Sardinella</i>	2 528,572
Layang/ <i>Slader Scad</i>	1 946,621
Tongkol/ <i>Frigate Tuna</i>	397,195
Cakalang/ <i>Skipjack Tuna</i>	157,090
Tenggiri/ <i>Narrow-barred Spanish Macarel</i>	41,034
Tuna/ <i>Tuna</i>	58,559
Teri/ <i>Anchovies</i>	193,295
Selar/ <i>Scad</i>	0,000
Julung-julung/ <i>Garfish and Halfbeaks</i>	8,299

Catatan/Note:

Sumber/Source: Dinas Ketahanan Pangan dan Perikanan Kabupaten Manggarai Barat
Department of Food Security and Fisheries of Manggarai Barat Regency

Tabel 5.5.8 **Produksi Ikan Demersal yang Bernilai Ekonomis Penting Menurut Jenis Ikan di Kabupaten Manggarai Barat, 2021**
Table 5.5.8 **Production of Demersal Fish that Have Important Economic Values by Kind of Fish in Manggarai Barat Regency, 2021**

Jenis Ikan <i>Kind of Fish</i>	Produksi (Ton) <i>Production (Tons)</i>
(1)	(2)
Kerapu/ <i>Groupers</i>	138,588
Ekor Kuning/ <i>Redbelly Yellowtail Fusilier</i>	114,760
Kuwe (Bengkolo)/ <i>Bigeyes Trevally</i>	155,366
Lencam (Katamba)/ <i>Emperors</i>	206,334
Kakap/ <i>Snappers</i>	138,102

Catatan/Note: ...

Sumber/Source: Dinas Ketahanan Pangan dan Perikanan Kabupaten Manggarai Barat
Department of Food Security and Fisheries of Manggarai Barat Regency

Tabel
Table 5.5.9

Produksi Kelompok Non Ikan yang Bernilai Ekonomis Penting Menurut Jenis Ikan di Kabupaten Manggarai Barat, 2021
Production of Non Fish that Have Important Economic Values by Kind of Fish in Manggarai Barat Regency, 2021

Jenis Ikan <i>Kind of Fish</i>	Produksi (Ton) <i>Production (Tons)</i>
(1)	(2)
Cumi-cumi/ <i>Squids</i>	214,052
Gurita/ <i>Octopus</i>	85,734
Kepiting/Rajungan/ <i>Mangrove Crab/Swimming Crab</i>	7,999
Udang Barong/ <i>Lobsters</i>	5,624

Catatan/Note: ...

Sumber/Source: Dinas Ketahanan Pangan dan Perikanan Kabupaten Manggarai Barat
Department of Food Security and Fisheries of Manggarai Barat Regency

06


INDUSTRI, PERTAMBANGAN, DAN ENERGI
INDUSTRY, MINING, AND ENERGY

LISTRIK DI MANGGARAI BARAT
2021

Produksi Listrik
69 742 526 kWh

Jumlah Pelanggan
45 707 Pelanggan

Listrik Terjual
66 395 606 kWh



PENJELASAN TEKNIS

1. Perusahaan/usaha industri adalah unit usaha yang melakukan kegiatan ekonomi yang bertujuan untuk menghasilkan barang atau jasa, terletak pada suatu lokasi tertentu dan mempunyai catatan administrasi tersendiri mengenai produksi dan struktur biaya serta ada seorang atau lebih yang bertanggung jawab atas usaha tersebut.
2. Industri pengolahan dikelompokkan dalam 4 golongan, yakni industri besar (100 orang pekerja atau lebih), industri sedang / menengah (20-99 pekerja), industri kecil (5-19 pekerja) dan industri mikro (1-4 pekerja).
3. Pertambangan adalah suatu kegiatan pengambilan endapan bahan galian berharga dan bernilai ekonomis dari dalam kulit bumi, di bawah permukaan bumi, dan di bawah permukaan air.
4. Perusahaan Listrik Negara (PLN) adalah perusahaan umum milik Negara yang mempunyai aktivitas kegiatan pembangkitan, transmisi dan distribusi tenaga listrik.

TECHNICAL NOTES

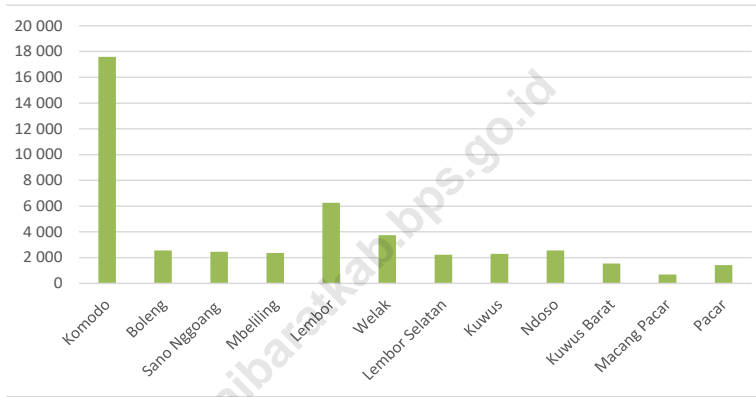
1. *A manufacturing establishment is defined as a production unit engaged in economic activity, producing goods and services, located in a certain location, keeping a business record concerning the production and cost structure, and having a person or more that are responsible to those activities.*
2. *Manufacturing industries are categorized into 4 groups: large scale manufacturing (100 employees or more), medium scale manufacturing (20-99 employees), small scale manufacturing (5-19 employees), and micro scale manufacturing (1-4 employees).*
3. *Mining is an activity in taking valued quarrying material from within the earth layer, under the earth surface and under water level.*
4. *State electricity company (PLN) is a state owned company that has activities for electricity production, transmission and distribution.*

5. Perusahaan air bersih adalah perusahaan yang kegiatannya menampung, menjernihkan, dan menyalurkan air bersih dari terminal air melalui saluran air, pipa atau mobil tangki kepada rumah tangga, perusahaan industri atau lainnya.
5. *The water supply company (PDAM) is a company with several activities such as collecting, purifying, and distributing water to household, industries and other users.*

<https://manggaraibaratkab.bps.go.id>

Gambar 6.1
Figures

Banyaknya Pelanggan Listrik menurut Kecamatan di Kabupaten Manggarai Barat, 2021
Number of Registered Electricity Customers by Subdistrict in Manggarai Barat Regency, 2021



Sumber/Source : PT. PLN Ranting Labuan Bajo/ PT. PLN, Labuan Bajo Branch Office

Tabel
Table 6.1

**Daya Terpasang, Produksi, dan Distribusi Listrik PT.
PLN (Persero) pada Cabang/Ranting PLN di Kabupaten
Manggarai Barat, 2018-2021**
*Installed Capacity, Production, and Distribution of
Electricity of State Electricity Company at Branch Level in
Manggarai Barat Regency, 2018-2021*

Tahun/Year	Daya Terpasang Installed Capacity (KW)	Produksi Listrik Production (KWh)	Listrik Terjual Electricity Sold (KWh)	Dipakai Sendiri Own Usage (KWh)	Susut/ Hilang Shrunked (KWh)
(1)	(2)	(3)	(4)	(5)	(6)
2018	38 922,00	50 378 275,00	44 798 074,00	-	5 580 201,00
2019	49 171,00	56 266 515,00	52 947 961,00	4 817 495,00	3 312 927,00
2020	58 565,00	61 841 611,00	58 468 539,00	5 964,00	3 367 108,00
2021	73 564,00	69 742 526,00	66 395 606,00	431 193,00	4 023 635,00

Catatan/Note: ...

Sumber/Source: PT. PLN Ranting Labuan Bajo/ PT. PLN, Labuan Bajo Branch Office

Tabel
Table 6.2**Jumlah Pelanggan Listrik Menurut Kecamatan di
Kabupaten Manggarai Barat, 2019-2021**
**Number of Registered Electricity Costumers by Subdistrict in
Manggarai Barat Regency, 2019-2021**

Kecamatan Subdistrict		2019	2020	2021
(1)		(2)	(3)	(4)
010	Komodo	12 551	14 884	17 590
011	Boleng	143	444	2 562
020	Sano Nggoang	991	1 184	2 449
021	Mbeliling	2 243	2 350	2 370
030	Lembor	6 119	6 989	6 254
031	Welak	1 514	2 311	3 744
032	Lembor Selatan	685	1 021	2 232
040	Kuwus	471	503	2 295
041	Ndoso	17	307	2 555
042	Kuwus Barat	-	262	1 545
050	Macang Pacar	697	797	695
051	Pacar	586	934	1 416
Jumlah/Total		26 017	31 986	45 707

Catatan/Note: ...

Sumber/Source: PT. PLN Ranting Labuan Bajo/ PT. PLN, Labuan Bajo Branch Office

Tabel
Table 6.3**Jumlah Pelanggan dan Air yang Disalurkan Menurut Kecamatan di Kabupaten Manggarai Barat, 2021**
Number of Customer and Distributed Clean Water by Subdistrict in Manggarai Barat Regency, 2021

Kecamatan Subdistrict	Pelanggan Customers	Air Disalurkan Distributed Water (m ³)	Nilai Value (Rp)
(1)	(2)	(3)	(4)
Komodo	5 868	1 048 942,00	4 619 781 735,00
Boleng	-	-	-
Sano Nggoang	-	-	-
Mbeliling	-	-	-
Lembor	1 811	396 182,00	1 397 391 910,00
Welak	-	-	-
Lembor Selatan	215	74 510,00	239 558 445,00
Kuwus	106	28 552,00	102 819 710,00
Ndoso	-	-	-
Kuwus Barat	-	-	-
Macang Pacar	-	-	-
Pacar	-	-	-
Manggarai Barat	8 000	1 548 486,00	6 359 551 800,00

Catatan/Note: ...

Sumber/Source: Perusahaan Daerah Air Minum Kabupaten Manggarai Barat/ Local Water Company of Manggarai Barat Regency

Tabel
Table 6.4**Jumlah Listrik Terjual dan dan Nilai Pemakaian menurut Bulan di Kabupaten Manggarai Barat, 2021**
Sold Electricity and Value of Usage by Month in Manggarai Barat Regency, 2021

Bulan/Month	Listrik Terjual Sold Electricity (KWh)	Nilai Pemakaian Value of Usage (Rp)
(1)	(2)	(3)
Januari/January	5 850 595,00	6 454 239 565,00
Februari/February	4 600 762,00	5 309 931 685,00
Maret/March	3 924 923,00	6 311 227 886,00
April/April	4 903 022,00	6 056 786 053,00
Mei/May	5 870 059,00	6 410 335 505,00
Juni/June	5 679 951,00	6 639 834 446,00
Juli/July	4 867 016,00	6 157 284 414,00
Agustus/August	5 091 019,00	6 403 051 484,00
September/September	5 277 485,00	6 589 721 040,00
Oktober/October	6 246 363,00	7 798 135 092,00
November/November	6 231 305,00	7 798 335 603,00
Desember/December	6 745 196,00	8 165 425 211,00
Jumlah/Total	65 287 696,00	80 094 307 984,00

Catatan/Note: ...

Sumber/Source: PT. PLN Ranting Labuan Bajo/ PT. PLN, Labuan Bajo Branch Office

Tabel
Table 6.5**Banyaknya Pelanggan dan Nilai Air yang Disalurkan di Kecamatan Komodo, 2021**
Number of Customers and Total Water Distributed in District Komodo, 2021

	Pelanggan Customers	Pelanggan Customers	Air Disalurkan Distributed Water (m³)	Nilai Value (Rp)
	(1)	(2)	(3)	(4)
1	Rumah Tempat Tinggal/RT A <i>Residential Homes type A</i>	435	237 049,00	686 681 410,00
2	Rumah Tempat Tinggal/RT B <i>Residential Homes type B</i>	4 076	637 609,00	266 735 650,00
3	Rumah Sakit/Sekolah/Panti Asuhan/Puskesmas <i>Hospital/Schools/Orphanages/ Health Centers</i>	59	24 285,00	104 034 350,00
4	Rumah Ibadah/Hidran Umum/ Toilet Umum <i>Houses of Worship/Public Hydrants/Public Restrooms</i>	1	130,00	205 500,00
5	Niaga Besar <i>Large Commercial</i>	34	11 537,00	70 415 100,00
6	Niaga Kecil <i>Small Commercial</i>	176	42 514,00	199 681 675,00
7	Instansi Pemerintah <i>Government Office</i>	55	29 536,00	113 384 025,00
8	Pelabuhan <i>Harbor</i>	2	360,00	4 680 000,00
9	Rumah Mewah <i>Luxury Homes</i>	6	10 247,00	64 725 325,00
10	Industri Besar <i>Large Industry</i>	1	381	4 762 500,00
11	Industri Kecil <i>Small Industry</i>	2	6 452,00	35 786 200,00
12	Lainnya <i>Others</i>	21	48 842,00	7 514 000,00
	Jumlah/Total	4 868	1 048 942,00	2 619 781 735,00

Catatan/Note: ...

Sumber/Source: Perusahaan Daerah Air Minum Kabupaten Manggarai Barat/ *Local Water Company of Manggarai Barat Regency*

Tabel
Table 6.6**Banyaknya Pelanggan dan Nilai Air yang Disalurkan di
Kecamatan Lembor, 2021**
**Number of Customers and Total Water Distributed in District
Lembor, 2021**

	Pelanggan Customers	Pelanggan Customers	Air Disalurkan Distributed Water (m³)	Nilai Value (Rp)
	(1)	(2)	(3)	(4)
1	Rumah Tempat Tinggal/RT A <i>Residential Homes type A</i>	450	105 798,00	306 482 010,00
2	Rumah Tempat Tinggal/RT B <i>Residential Homes type B</i>	1 207	232 357,00	834 783 775,00
3	Rumah Sakit/Sekolah/Panti Asuhan/Puskesmas <i>Hospital/Schools/Orphanages/ Health Centers</i>	17	8 575,00	23 044 800,00
4	Rumah Ibadah/Hidran Umum/ Toilet Umum <i>Houses of Worship/Public Hydrants/Public Restrooms</i>	5	2 277,00	5 805 450,00
5	Niaga Besar <i>Large Commercial</i>	19	9 752,00	59 730 450,00
6	Niaga Kecil <i>Small Commercial</i>	98	32 973,00	149 150 375,00
7	Instansi Pemerintah <i>Government Office</i>	13	3 443,00	11 845 050,00
8	Pelabuhan <i>Harbor</i>	-	-	-
9	Rumah Mewah <i>Luxury Homes</i>	-	-	-
10	Industri Besar <i>Large Industry</i>	1	192,00	2 400 000,00
11	Industri Kecil <i>Small Industry</i>	1	815,00	4 150 000,00
	Jumlah/Total	1 811	396 182,00	1 397 391 910,00

Catatan/Note: ...

Sumber/Source: Perusahaan Daerah Air Minum Kabupaten Manggarai Barat/ *Local Water Company of Manggarai Barat Regency*

Tabel
Table 6.7**Banyaknya Pelanggan dan Nilai Air yang Disalurkan di
Kecamatan Lembor Selatan, 2021**
**Number of Customers and Total Water Distributed in District
Lembor Selatan, 2021**

	Pelanggan Customers	Pelanggan Customers	Air Disalurkan Distributed Water (m³)	Nilai Value (Rp)
	(1)	(2)	(3)	(4)
1	Rumah Tempat Tinggal/RT A <i>Residential Homes type A</i>	37	16 752,00	29 805 670,00
2	Rumah Tempat Tinggal/RT B <i>Residential Homes type B</i>	160	49 279,00	185 641 100,00
3	Rumah Sakit/Sekolah/Panti Asuhan/Puskesmas <i>Hospital/Schools/Orphanages/ Health Centers</i>	8	5 147,00	14 189 950,00
4	Rumah Ibadah/Hidran Umum/ Toilet Umum <i>Houses of Worship/Public Hydrants/Public Restrooms</i>	6	2 443,00	6 165 100,00
5	Niaga Besar <i>Large Commercial</i>	-	-	-
6	Niaga Kecil <i>Small Commercial</i>	2	625,00	2 964 025,00
7	Instansi Pemerintah <i>Government Office</i>	2	264,00	792 600,00
8	Pelabuhan <i>Harbor</i>	-	-	-
9	Rumah Mewah <i>Luxury Homes</i>	-	-	-
10	Industri Besar <i>Large Industry</i>	-	-	-
11	Industri Kecil <i>Small Industry</i>	-	-	-
	Jumlah/Total	215	74 510,00	239 558 445,00

Catatan/Note: ...

Sumber/Source: Perusahaan Daerah Air Minum Kabupaten Manggarai Barat/ *Local Water Company of Manggarai Barat Regency*

Tabel
Table 6.8**Banyaknya Pelanggan dan Nilai Air yang Disalurkan di Kecamatan Kuwus, 2021**
Number of Customers and Total Water Distributed in District Kuwus, 2021

	Pelanggan Customers	Pelanggan Customers	Air Disalurkan Distributed Water (m³)	Nilai Value (Rp)
	(1)	(2)	(3)	(4)
1	Rumah Tempat Tinggal/RT A <i>Residential Homes type A</i>	7	1 216,00	3 487 010,00
2	Rumah Tempat Tinggal/RT B <i>Residential Homes type B</i>	89	23 366,00	86 509 475,00
3	Rumah Sakit/Sekolah/Panti Asuhan/Puskesmas <i>Hospital/Schools/Orphanages/ Health Centers</i>	4	2 762,00	7 919 250,00
4	Rumah Ibadah/Hidran Umum/ Toilet Umum <i>Houses of Worship/Public Hydrants/Public Restrooms</i>	-	-	-
5	Niaga Besar <i>Large Commercial</i>	-	-	-
6	Niaga Kecil <i>Small Commercial</i>	3	758,00	3 501 150,00
7	Instansi Pemerintah <i>Government Office</i>	3	450,00	1 402 825,00
8	Pelabuhan <i>Harbor</i>	-	-	-
9	Rumah Mewah <i>Luxury Homes</i>	-	-	-
10	Industri Besar <i>Large Industry</i>	-	-	-
11	Industri Kecil <i>Small Industry</i>	-	-	-
	Jumlah/Total	106	28 552,00	102 819 710,00

Catatan/Note: ...

Sumber/Source: Perusahaan Daerah Air Minum Kabupaten Manggarai Barat/ *Local Water Company of Manggarai Barat Regency*

Tabel
Table 6.9**Banyaknya Pelanggan dan Nilai Air yang Disalurkan di Kabupaten Manggarai Barat, 2021**
Number of Customers and Total Water Distributed in Manggarai Barat Regency, 2021

	Pelanggan Customers	Pelanggan Customers	Air Disalurkan Distributed Water (m³)	Nilai Value (Rp)
	(1)	(2)	(3)	(4)
1	Rumah Tempat Tinggal/RT A <i>Residential Homes type A</i>	929	360 815,00	1 026 456 100,00
2	Rumah Tempat Tinggal/RT B <i>Residential Homes type B</i>	5 532	942 611,00	1 373 670 000,00
3	Rumah Sakit/Sekolah/Panti Asuhan/Puskesmas <i>Hospital/Schools/Orphanages/ Health Centers</i>	88	40 769,00	149 188 350,00
4	Rumah Ibadah/Hidran Umum/ Toilet Umum <i>Houses of Worship/Public Hydrants/Public Restrooms</i>	12	4 850,00	12 176 050,00
5	Niaga Besar <i>Large Commercial</i>	53	21 289,00	130 145 550,00
6	Niaga Kecil <i>Small Commercial</i>	279	76 870,00	355 297 225,00
7	Instansi Pemerintah <i>Government Office</i>	73	33 693,00	127 424 500,00
8	Pelabuhan <i>Harbor</i>	2	360,00	4 680 000,00
9	Rumah Mewah <i>Luxury Homes</i>	6	10 247,00	64 725 325,00
10	Industri Besar <i>Large Industry</i>	2	573,00	7 162 500,00
11	Industri Kecil <i>Small Industry</i>	3	7 267,00	39 936 200,00
12	Lainnya <i>Others</i>	21	48 842,00	1 068 690 000,00
	Jumlah/Total	7 000	1 548 186,00	4 359 551 800,00

Catatan/Note: ...

Sumber/Source: Perusahaan Daerah Air Minum Kabupaten Manggarai Barat/ *Local Water Company of Manggarai Barat Regency*

Tabel
Table 6.10**Kapasitas Sumber Mata Air di Kabupaten Manggarai Barat, 2021**
Output Capacity of Springs in Manggarai Barat Regency, 2021

	Sumber Mata Air Springs	Kapasitas Sumber Terpasang (Liter/Detik) Spring Capacity (Liters/Second)	Kapasitas Output Pipa (Liter/Detik) Pipe Output Capacity (Liters/Second)
	(1)	(2)	(3)
I	UNIT/IKK LEMBOR	23,00	23,00
	1. Wae Mowol	5,00	5,00
	2. Wae Teko	7,00	7,00
	3. Wae Rupuk	5,00	5,00
	4. Wae Rewuk	6,00	6,00
II	UNIT/IKK LABUAN BAJO	61,00	61,00
	1. Wae Cecer / Wae Mowol	10,00	10,00
	2. Wae Moto	0,00	0,00
	3. Wae Kaca	5,00	5,00
	4. Wae Mbaru	6,00	6,00
	5. IPAL Wae Mese	40,00	40,00
III	UNIT/IKK GOLO WELU	2,00	2,00
	Wae Sjar*	2,00	2,00
	Jumlah/Total	86,00	86,00

Catatan/Note: *) Lokasi di wilayah Manggarai/Located in Manggarai Regency

Sumber/Source: Perusahaan Daerah Air Minum Kabupaten Manggarai Barat/ Local Water Company of Manggarai Barat Regency

Tabel
Table 6.11

Jumlah Sentra Usaha, Unit Usaha, dan Tenaga Kerja menurut Jenis Industri di Kabupaten Manggarai Barat, 2021
Number of Industrial Centers, Unit, and Labor by Kind of Industry in Manggarai Barat Regency, 2021

Klasifikasi Industri <i>Industrial Classification</i>		Jumlah Sentra <i>Number of Center</i>	Unit Usaha <i>Business Unit</i>			Tenaga Kerja <i>Labor</i>		
			Sentra <i>Center</i>	Non Sentra <i>Non Center</i>	Jumlah <i>Total</i>	Sentra <i>Center</i>	Non Sentra <i>Non Center</i>	Jumlah <i>Total</i>
(1)	(2)	(3)	(4)	(5)	(6)	(7)	(8)	(9)
1	Industri Aneka <i>Multifarious Industry</i>	12	12	153	165	175	386	561
2	Industri Kimia <i>Chemical industry</i>	-	-	92	92	-	131	131
3	Industri Logam, Mesin, dan Elektronika <i>Metal, Machine, and Electronics Industry</i>	-	-	93	93	-	135	135
4	Industri Hasil Pertanian dan Kehutanan <i>Agricultural and Forestry Product Industry</i>	36	12	514	526	-	136	136
Jumlah Total		48	24	852	876	175	788	963

Catatan/Note: ...

Sumber/ Source: Dinas Perdagangan, Perindustrian, Koperasi dan UKM Kabupaten Manggarai Barat
Industry, Commerce, Cooperative Service of Manggarai Barat Regency

Tabel
Table 6.12

Jumlah Sentra Usaha, Unit Usaha, dan Tenaga Kerja menurut Jenis Industri Aneka di Kabupaten Manggarai Barat, 2021
Number of Industrial Centers, Unit, and Labor by Kind of Multifarious Industry in Manggarai Barat Regency, 2021

Jenis Industri Aneka <i>Kind of Multifarious Industry</i>		Jumlah Sentra <i>Number of Center</i>	Unit Usaha <i>Business Unit</i>			Tenaga Kerja <i>Labor</i>		
			Sentra <i>Center</i>	Non Sentra <i>Non Center</i>	Jumlah <i>Total</i>	Sentra <i>Center</i>	Non Sentra <i>Non Center</i>	Jumlah <i>Total</i>
(1)	(2)	(3)	(4)	(5)	(6)	(7)	(8)	(9)
1	Pencelupan Benang <i>Dyeing Yarn</i>	3	3	-	3	61	-	61
2	Pertenunan Gedogan <i>Weaving</i>	9	9	55	64	145	147	292
3	Pakaian Jadi Lainnya dari Tekstil dan Kulit <i>Another Apparel from Textile and Leather</i>	-	-	-	-	-	-	-
4	Pakaian jadi dari tekstil <i>Apparel from Textile</i>	-	-	11	11	-	37	37
5	Barang keperluan kaki dari kulit <i>Footware from Leather</i>	-	-	-	-	-	-	-
6	Industri musik tradisional <i>Traditional Music Industry</i>	-	-	12	12	-	30	30
7	Salon kecantikan <i>Beauty Saloon</i>	-	-	-	-	-	-	-
8	Rekaman suara <i>Voice Recording</i>	-	-	-	-	-	-	-

Lanjutan Tabel/Continued Table 6.12

Jenis Industri Aneka <i>Kind of Multifarious Industry</i>		Jumlah Sentra <i>Number of Center</i>	Unit Usaha <i>Business Unit</i>			Tenaga Kerja <i>Labor</i>		
			Sentra <i>Center</i>	Non Sentra <i>Non Center</i>	Jumlah <i>Total</i>	Sentra <i>Center</i>	Non Sentra <i>Non Center</i>	Jumlah <i>Total</i>
(1)	(2)	(3)	(4)	(5)	(6)	(7)	(8)	(9)
9	Tukang emas <i>Goldsmith</i>	-	-	-	-	-	-	-
10	Barang dari karet untuk keperluan RT(Madu Alam) <i>Product from Rubber for Household Use</i>	-	-	-	-	-	-	-
Jumlah Total		12	12	78	90	206	214	420

Catatan/Note: ...

Sumber/ Source: Dinas Perdagangan, Perindustrian, Koperasi dan UKM Kabupaten Manggarai Barat
Industry, Commerce, Cooperative Service of Manggarai Barat Regency

Tabel
Table 6.13**Jumlah Sentra Usaha, Unit Usaha, dan Tenaga Kerja menurut Jenis Industri Kimia di Kabupaten Manggarai Barat, 2021**
Number of Industrial Centers, Unit, and Labor by Kind of Chemical Industry in Manggarai Barat Regency, 2021

	Jenis Industri Kimia Kind of Chemical Industry	Jumlah Sentra Number of Center	Unit Usaha Business Unit			Tenaga Kerja Labor		
			Sentra Center	Non Sentra Non Center	Jumlah Total	Sentra Center	Non Sentra Non Center	Jumlah Total
(1)	(2)	(3)	(4)	(5)	(6)	(7)	(8)	(9)
1	Vulkanisir Ban Retrad Tires	-	-	3	3	-	4	4
2	Barang dari semen (Bata dan batako) Cement Brick	-	-	11	11	-	51	51
3	Genteng Roof Tile	-	-	-	-	-	-	-
4	Barang dari tanah liat Goods made of Clay	-	-	23	23	-	30	30
5	Cetak Foto warna/Foto Pas Foto Print	-	-	8	8	-	16	16
6	Sablon Screen Printing	-	-	5	5	-	10	10
7	Garam Rakyat Yodium Traditional Iodized Salt	-	-	-	-	-	-	-
8	Pres, Tambal Ban Tire Repairs	-	-	32	32	-	42	42
Jumlah Total		0	0	82	82	0	153	153

Catatan/Note: ...

Sumber/ Source: Dinas Perdagangan, Perindustrian, Koperasi dan UKM Kabupaten Manggarai Barat
Industry, Commerce, Cooperative Service of Manggarai Barat Regency

Tabel
Table 6.14

Jumlah Sentra Usaha, Unit Usaha, dan Tenaga Kerja menurut Jenis Industri Logam, Mesin, dan Elektronik di Kabupaten Manggarai Barat, 2021
Number of Industrial Centers, Unit, and Labor by Kind of Metal, Machine, and Electronics Industry in Manggarai Barat Regency, 2021

Jenis Industri Logam, Mesin, dan Elektronik Kind of Metal, Machine, and Electronics Industry		Jumlah Sentra Number of Center	Unit Usaha Business Unit			Tenaga Kerja Labor		
			Sentra Center	Non Sentra Non Center	Jumlah Total	Sentra Center	Non Sentra Non Center	Jumlah Total
(1)	(2)	(3)	(4)	(5)	(6)	(7)	(8)	(9)
1	Barang Logam Siap Pasang untuk Bangunan <i>Prefabricated Metal Materials</i>	-	-	-	-	-	-	-
2	Alat Pertanian, Pertukangan, dan Pematong <i>Farm, Carpentry, and Cutting Tools</i>	-	-	26	26	-	99	99
3	Perabot RT dan Kantor dari Logam <i>Metal Furniture</i>	-	-	3	3	-	6	6
4	Alat Dapur dari Alumunium <i>Alumunium Kitchenware</i>	-	-	4	4	-	8	8
5	Karonseri/Bak Truk <i>Autobody Manufacture</i>	-	-	-	-	-	-	-
6	Jasa bengkel roda 2 dan 4 <i>Automotive Workshop</i>	-	-	51	51	-	83	83
7	Reparasi arloji <i>Watches Repairation</i>	-	-	3	3	-	3	3
8	Service Dinamo <i>Dynamo Repairations</i>	-	-	5	5	-	9	9
Jumlah Total		0	0	92	92	0	208	208

Catatan/Note: ...

Sumber/ Source: Dinas Perdagangan, Perindustrian, Koperasi dan UKM Kabupaten Manggarai Barat
Industry, Commerce, Cooperative Service of Manggarai Barat Regency

Tabel
Table 6.15

Jumlah Sentra Usaha, Unit Usaha, dan Tenaga Kerja menurut Jenis Industri Hasil Pertanian dan Kehutanan di Kabupaten Manggarai Barat, 2021
Number of Industrial Centers, Unit, and Labor by Kind of Agricultural and Forestry Product Industry in Manggarai Barat Regency, 2021

Jenis Industri Hasil Pertanian dan Kehutanan Kind of Agricultural and Forestry Product Industry		Jumlah Sentra Number of Center	Unit Usaha Business Unit			Tenaga Kerja Labor		
			Sentra Center	Non Sentra Non Center	Jumlah Total	Sentra Center	Non Sentra Non Center	Jumlah Total
(1)	(2)	(3)	(4)	(5)	(6)	(7)	(8)	(9)
1	Pengolahan Daging Meat Processing	-	-	-	-	-	-	-
2	Pengawetan Ikan Fish Processing	-	-	-	-	-	-	-
3	Minyak Kasar Crude Oil	-	-	15	15	-	30	30
4	Makanan Lainnya (Enting Kacang) Another Foods	1	12	-	12	60	-	60
5	Keripik Ubi Sweet Potato Chips	-	-	-	-	-	-	-
6	Pengupasan Jambu Mente Cashew Peeling	12	-	267	267	-	352	352
7	Pengeringan vanili Vanilli Processing	-	-	9	9	-	18	18
8	Penggilingan Padi dan Penyosohan Beras Rice Mill	-	-	-	-	-	-	-
9	Roti, Kue dan Sejenisnya Bakery	10	45	5	5	-	6	6
10	Makanan Lainnya (Madu Alam) Another Foods	-	-	5	5	-	13	13
11	Gula merah Brown Sugar	3	5	2	7	50	4	54

Lanjutan Tabel/Continued Table 6.15

Jenis Industri Hasil Pertanian dan Kehutanan <i>Kind of Agricultural and Forestry Product Industry</i>		Jumlah Sentra <i>Number of Center</i>	Unit Usaha <i>Business Unit</i>			Tenaga Kerja <i>Labor</i>		
			Sentra <i>Center</i>	Non Sentra <i>Non Center</i>	Jumlah <i>Total</i>	Sentra <i>Center</i>	Non Sentra <i>Non Center</i>	Jumlah <i>Total</i>
(1)	(2)	(3)	(4)	(5)	(6)	(7)	(8)	(9)
12	Pengolahan Kopi Bubuk <i>Coffee Grinding</i>	-	-	5	5	-	13	13
13	Tempe/Tahu <i>Tempeh/Tofu</i>	3	5	2	7	50	4	54
14	Pengolahan Emping Melinjo <i>Melinjo Chips</i>	-	-	-	-	-	-	-
15	Es Batu/Macam-macam Es <i>Ice Making</i>	-	-	10	10	-	-	-
16	Pengergajian/ Pengolahan Kayu <i>Wood Craftsmen</i>	-	-	6	6	-	23	23
17	Moulding Komponen Bangunan <i>Materials Moulding</i>	-	-	15	15	-	64	64
18	Perabot RT dan kantor dari kayu <i>Wooden Furniture</i>	-	-	25	25	-	92	92
19	Anyaman Pandan dan Lontar <i>Pandanus Woven</i>	2	30	5	35	39	8	47
20	Kulit Kerang <i>Clamshell Processing</i>	1	1	-	1	15	-	15
21	Anyaman Rotan dan Bambu <i>Bamboo Woven</i>	1	2	2	4	-	20	20
22	Pengolahan Rotan <i>Rattan Processing</i>	-	-	-	-	-	-	-

Lanjutan Tabel/Continued Table 6.15

Jenis Industri Hasil Pertanian dan Kehutanan <i>Kind of Agricultural and Forestry Product Industry</i>		Jumlah Sentra <i>Number of Center</i>	Unit Usaha <i>Business Unit</i>			Tenaga Kerja <i>Labor</i>		
			Sentra <i>Center</i>	Non Sentra <i>Non Center</i>	Jumlah <i>Total</i>	Sentra <i>Center</i>	Non Sentra <i>Non Center</i>	Jumlah <i>Total</i>
(1)	(2)	(3)	(4)	(5)	(6)	(7)	(8)	(9)
23	Percetakan dan Penerbitan Offset	-	-	2	2	-	4	4
24	Fotocopy	-	-	18	18	-	40	40
25	Ukiran Kayu <i>Wood Carving</i>	1	1	1	1	20	4	24
26	Pengolahan Daun Cengkeh (Minyak Atsiri) <i>Essential Oil</i>	-	-	-	-	-	-	-
27	Pengolahan Ikan Asap <i>Fish Curing</i>	-	-	-	-	-	-	-
28	Pengolahan Kerupuk <i>Crackers Processing</i>	-	-	12	12	-	20	20
29	Pembersihan Biji Kopi <i>Coffee Beans Processing</i>	-	-	4	4	-	4	4
30	Pengeringan vanili <i>Vanilli Processing</i>	-	-	-	-	-	-	-
Jumlah Total		31	96	403	453	184	702	886

Catatan/Note: ...

Sumber/ Source: Dinas Perdagangan, Perindustrian, Koperasi dan UKM Kabupaten Manggarai Barat
Industry, Commerce, Cooperative Service of of Manggarai Barat Regency

Tabel
Table 6.16**Jumlah Industri Kecil menurut Kecamatan di Kabupaten
Manggarai Barat, 2019-2021**
**Number of Small Industry by Subdistricts in Manggarai
Barat Regency, 2019-2021**

Kecamatan Subdistrict	2019	2020	2021
(1)	(2)	(3)	(4)
010 Komodo	128	282	324
011 Boleng	52	75	77
020 Sano Nggoang	39	60	61
021 Mbeliling	25	118	122
030 Lembor	119	33	46
031 Welak	-	16	19
032 Lembor Selatan	12	29	51
040 Kuwus	18	108	109
041 Ndosso	-	45	24
042 Kuwus Barat	-	23	45
050 Macang Pacar	30	33	36
051 Pacar	-	18	34
Manggarai Barat	423	840	948

Catatan/Note: ...

Sumber/ Source: Dinas Perdagangan, Perindustrian, Koperasi dan UKM Kabupaten Manggarai Barat
Industry, Commerce, Cooperative Service of of Manggarai Barat Regency

Tabel 6.17 Jumlah Industri Kerajinan Rumah Tangga menurut Kecamatan di Kabupaten Manggarai Barat, 2019-2021
Table 6.17 Number of Household Crafts Industry by Districts in Manggarai Barat Regency, 2019-2021

Kecamatan Subdistrict	2019	2020	2021
(1)	(2)	(3)	(4)
010 Komodo	385	34	36
011 Boleng	35	5	5
020 Sano Nggoang	113	72	72
021 Mbeliling	87	32	33
030 Lembor	247	56	57
031 Welak	17	11	13
032 Lembor Selatan	17	69	89
040 Kuwus	149	31	31
041 Ndosos	-	5	5
042 Kuwus Barat	-	15	15
050 Macang Pacar	178	16	26
051 Pacar	2	25	23
Manggarai Barat	1 230	371	405

Catatan/Note: ...

Sumber/ Source: Dinas Perdagangan, Perindustrian, Koperasi dan UKM Kabupaten Manggarai Barat
 Industry, Commerce, Cooperative Service of Manggarai Barat Regency

Tabel
Table 6.18**Jumlah Jumlah Tenaga Kerja pada Industri Kecil menurut Kecamatan di Kabupaten Manggarai Barat, 2019-2021**
Number of Labor in Small Industry by Districts in Manggarai Barat Regency, 2019-2021

Kecamatan Subdistrict	2019	2020	2021
(1)	(2)	(3)	(4)
010 Komodo	397	397	471
011 Boleng	34	115	121
020 Sano Nggoang	111	170	171
021 Mbeliling	210	210	226
030 Lembor	151	256	308
031 Welak	68	115	155
032 Lembor Selatan	29	170	236
040 Kuwus	148	148	151
041 Ndosu	-	87	92
042 Kuwus Barat	-	34	34
050 Macang Pacar	180	50	199
051 Pacar	-	180	50
Manggarai Barat	1 328	1 932	2 214

Catatan/Note: ...

Sumber/ Source: Dinas Perdagangan, Perindustrian, Koperasi dan UKM Kabupaten Manggarai Barat
Industry, Commerce, Cooperative Service of Manggarai Barat Regency

Tabel
Table 6.19**Jumlah Tenaga Kerja pada Industri Kerajinan Rumah
Tangga menurut Kecamatan di Kabupaten Manggarai
Barat, 2019-2021**
*Number of Labor in Household Crafts Industry by Districts in
Manggarai Barat Regency, 2019-2021*

Kecamatan Subdistrict		2019	2020	2021
(1)		(2)	(3)	(4)
010	Komodo	832	68	74
011	Boleng	76	10	10
020	Sano Nggoang	214	144	144
021	Mbeliling	266	64	65
030	Lembor	305	112	113
031	Welak	94	22	60
032	Lembor Selatan	58	118	170
040	Kuwus	276	62	62
041	Ndoso	-	30	30
042	Kuwus Barat	-	10	10
050	Macang Pacar	190	50	55
051	Pacar	20	32	65
Manggarai Barat		2 331	722	858

Catatan/Note: ...

Sumber/ Source: Dinas Perdagangan, Perindustrian, Koperasi dan UKM Kabupaten Manggarai Barat
Industry, Commerce, Cooperative Service of of Manggarai Barat Regency

Tabel
Table 6.20**Jumlah Usaha, Tenaga Kerja, dan Nilai Produksi menurut Jenis Industri di Kabupaten Manggarai Barat, 2019-2021**
Number of Manufacture, Labor and Production Value by Kind of Industry in Manggarai Barat Regency, 2019-2021

Kecamatan Subdistrict	2019	2020	2021
(1)	(2)	(3)	(4)
1 Industri Industry			
• Industri Sedang <i>Medium Industry</i>	-	-	-
• Industri Kecil <i>Small Industry</i>	423	840	944
• Industri Kerajinan Rumah Tangga <i>Households Crafts Industry</i>	1 230	283	317
2 Tenaga Kerja Labor			
• Industri Sedang <i>Medium Industry</i>	-	-	-
• Industri Kecil <i>Small Industry</i>	1 328	1 932	2 248
• Industri Kerajinan Rumah Tangga <i>Households Crafts Industry</i>	2 331	563	680
3 Jumlah (Rp.000)			12 752 545
Produksi Utama	115 859 428	7 158 428	-

Catatan/Note: ...

Sumber/ Source: Dinas Perdagangan, Perindustrian, Koperasi dan UKM Kabupaten Manggarai Barat
Industry, Commerce, Cooperative Service of of Manggarai Barat Regency

07

PARIWISATA
TOURISM



JUMLAH PENGUNJUNG
TAMAN NASIONAL KOMODO



DOMESTIK
60 381
PENGUNJUNG



ASING
4 281
PENGUNJUNG

PENJELASAN TEKNIS

Wisatawan mancanegara ialah setiap pengunjung yang mengunjungi suatu negara di luar tempat tinggalnya, tanpa bermaksud memperoleh penghasilan di tempat yang dikunjungi dan lamanya kunjungan itu tidak lebih dari 12 bulan. Definisi ini mencakup:

- a. Wisatawan (turis), yaitu setiap pengunjung seperti definisi di atas yang tinggal paling sedikit 24 jam untuk berlibur, rekreasi, olah raga, bisnis, menghadiri pertemuan, studi atau kunjungan dengan alasan kesehatan.
- b. Excurcionista, yaitu setiap pengunjung seperti di atas yang tinggal kurang dari 24 jam, termasuk cruise passenger (tidak menginap di akomodasi yang tersedia, misalnya kapal laut).

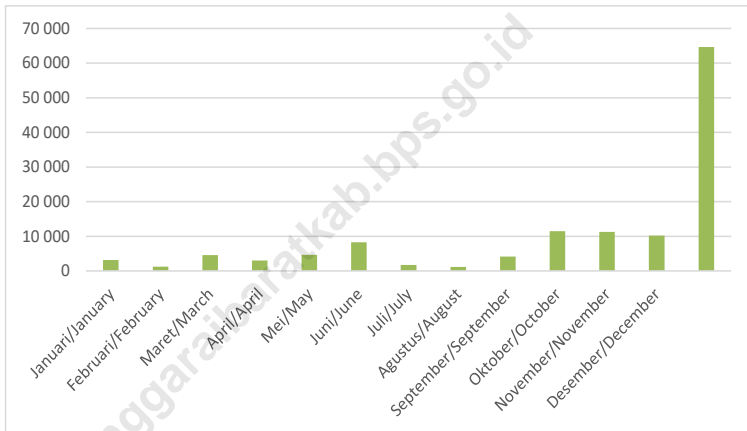
TECHNICAL NOTES

A foreign visitor is any person visiting a country other than his usual place of residence, in order not to earn some incomes in the country visited for less than 12 months. This definition covers:

- a. *Tourist, is a visitor staying at least 24 hours for these purpose: pleasure, recreation, sports, business, visiting friends and relatives, study or visit for health reason.*
- b. *Excurcionista, is any visitor staying less than 24 hours in the country visited including cruise passenger (not stay in any accommodation).*

Gambar 7.1
Figures

Banyaknya Pengunjung Taman Nasional Komodo menurut Bulan di Kabupaten Manggarai Barat, 2021
Number of Komodo National Park Visitors by Month in Manggarai Barat Regency, 2021



Sumber/Source: Kantor Balai Taman Nasional Komodo/Komodo National Park Office

Tabel
Table 7.1**Jumlah Rumah Makan/Restoran Menurut Kecamatan di
Kabupaten Manggarai Barat, 2018–2021**
**Number of Restaurants by Subdistrict in Manggarai Barat
Regency, 2018–2021**

Bulan Month	2018	2019	2020	2021
(1)	(2)	(3)	(4)	(5)
Komodo	10	12	31	...
Boleng	-	-	-	...
Sano Nggoang	-	-	-	...
Mbeliling	-	-	2	...
Lembor	1	-	1	...
Welak	-	-	-	...
Lembor Selatan	-	-	-	...
Kuwus	-	-	-	...
Ndoso	-	-	-	...
Kuwus Barat	-	-	-	...
Macang Pacar	-	-	-	...
Pacar	-	-	-	...
Manggarai Barat	11	12	34	...

Catatan/Note: ...

Sumber/Source: Dinas Penanaman Modal Dan Pelayanan Terpadu Satu Pintu

Tabel
Table 7.2

**Jumlah Tamu Hotel Menurut Bulan di Kabupaten
Manggarai Barat, 2020**
*The Number of Hotel Guest by Months in Manggarai Barat
Regency, 2020*

Bulan <i>Month</i>	Tamu Asing <i>Foreign Visitor</i>	Tamu Domestik <i>Domestic Visitor</i>
(1)	(2)	(3)
Januari/ <i>January</i>	5 495	8 463
Februari/ <i>February</i>	3 498	7 479
Maret/ <i>March</i>	461	2 334
April/ <i>April</i>	-	29
Mei/ <i>May</i>	-	23
Juni/ <i>June</i>	47	87
Juli/ <i>July</i>	9	333
Agustus/ <i>August</i>	71	2 086
September/ <i>September</i>	93	4 084
Oktober/ <i>October</i>	362	7 117
November/ <i>November</i>	196	9 078
Desember/ <i>December</i>	247	10 896
Jumlah/Total	10 479	52 009

Catatan/Note: ...

Sumber/Source: VHT-S, BPS Kabupaten Manggarai Barat/VHT-S, *Statistics of Manggarai Barat Regency*

Tabel
Table 7.3

Rata-rata Lama Menginap Tamu Asing dan Tamu Domestik Menurut Bulan di Kabupaten Manggarai Barat (hari), 2020
Average Length of Stay of Foreign and Domestic Visitors by Month in Manggarai Barat Regency (day), 2020

Bulan <i>Month</i>	Tamu Asing <i>Foreign Visitor</i>	Tamu Domestik <i>Domestic Visitor</i>
(1)	(2)	(3)
Januari/ <i>January</i>	2,25	1,90
Februari/ <i>February</i>	2,38	1,90
Maret/ <i>March</i>	2,07	1,92
April/ <i>April</i>	0,00	3,10
Mei/ <i>May</i>	0,00	6,74
Juni/ <i>June</i>	5,68	1,85
Juli/ <i>July</i>	2,00	2,05
Agustus/ <i>August</i>	1,38	2,03
September/ <i>September</i>	1,56	1,79
Oktober/ <i>October</i>	1,92	1,81
November/ <i>November</i>	2,47	2,30
Desember/ <i>December</i>	2,04	1,81
Jumlah/Total	2,28	1,94

Catatan/Note: ...

Sumber/Source: VHT-S, BPS Kabupaten Manggarai Barat/VHT-S, Statistics of Manggarai Barat Regency

Tabel
Table 7.4

Rata-rata Lama Menginap di Hotel Berbintang dan Non Bintang Menurut Bulan di Kabupaten Manggarai Barat (hari), 2020

Average Length of Stay of Star and Nonstar Hotel by Month in Manggarai Barat Regency (day), 2020

Bulan <i>Month</i>	Hotel Berbintang <i>Star Hotel</i>	Hotel Nonbintang <i>Nonstar Hotel</i>
(1)	(2)	(3)
Januari/ <i>January</i>	2,20	1,85
Februari/ <i>February</i>	2,12	1,96
Maret/ <i>March</i>	2,04	1,80
April/ <i>April</i>	0,00	3,10
Mei/ <i>May</i>	0,00	6,74
Juni/ <i>June</i>	0,00	3,19
Juli/ <i>July</i>	3,61	1,96
Agustus/ <i>August</i>	2,09	1,87
September/ <i>September</i>	1,84	1,60
Oktober/ <i>October</i>	1,86	1,69
November/ <i>November</i>	2,40	2,05
Desember/ <i>December</i>	1,89	1,66
Jumlah/Total	2,07	1,85

Catatan/Note: ...

Sumber/Source: VHT-S, BPS Kabupaten Manggarai Barat/VHT-S, *Statistics of Manggarai Barat Regency*

Tabel
Table 7.5**Tingkat Penghunian Kamar menurut Bulan di Kabupaten Manggarai Barat, 2020**
Occupancy Rate of Hotel Room by Months in Manggarai Barat Regency, 2020

Bulan <i>Month</i>	Hotel Berbintang <i>Star Hotel</i>	Hotel Non Bintang <i>Nonstar Hotel</i>
(1)	(2)	(3)
Januari/ <i>January</i>	0,37	0,25
Februari/ <i>February</i>	0,28	0,22
Maret/ <i>March</i>	0,13	0,10
April/ <i>April</i>	0,00	0,02
Mei/ <i>May</i>	0,00	0,02
Juni/ <i>June</i>	0,00	0,00
Juli/ <i>July</i>	0,02	0,05
Agustus/ <i>August</i>	0,14	0,10
September/ <i>September</i>	0,20	0,12
Oktober/ <i>October</i>	0,22	0,16
November/ <i>November</i>	0,38	0,20
Desember/ <i>December</i>	0,32	0,19
Jumlah/Total	0,27	0,15

Catatan/Note: ...

Sumber/Source: VHT-S, BPS Kabupaten Manggarai Barat/VHT-S, Statistics of Manggarai Barat Regency

Tabel
Table 7.6

**Rata-rata Tamu per Kamar menurut Bulan di Kabupaten
Manggarai Barat, 2020**
**Guest per Room (GPR) by Months in Manggarai Barat
Regency, 2020**

Bulan <i>Month</i>	Hotel Berbintang <i>Star Hotel</i>	Hotel Non Bintang <i>Nonstar Hotel</i>
(1)	(2)	(3)
Januari/ <i>January</i>	1,77	1,77
Februari/ <i>February</i>	1,77	1,92
Maret/ <i>March</i>	1,58	1,69
April/ <i>April</i>	0,00	1,04
Mei/ <i>May</i>	0,00	2,44
Juni/ <i>June</i>	0,00	3,85
Juli/ <i>July</i>	1,00	2,07
Agustus/ <i>August</i>	1,75	1,44
September/ <i>September</i>	1,66	1,04
Oktober/ <i>October</i>	1,95	1,24
November/ <i>November</i>	1,84	1,39
Desember/ <i>December</i>	1,75	1,57
Jumlah/Total	1,78	1,62

Catatan/Note: ...

Sumber/Source: VHT-S, BPS Kabupaten Manggarai Barat/VHT-S, *Statistics of Manggarai Barat Regency*

Tabel
Table 7.7**Banyaknya Pengunjung Taman Nasional Komodo menurut Bulan di Kabupaten Manggarai Barat, 2021**
Number of Komodo National Park Visitors by Month in Manggarai Barat Regency, 2021

Bulan Month	Loh Buaya	Loh Liang	Padar	Labuan Bajo	Jumlah
(1)	(2)	(3)	(4)	(5)	(6)
Januari/January	-	481	2 379	269	3 129
Februari/February	-	196	954	67	1 217
Maret/March	-	388	3 845	317	4 550
April/April	-	329	2 508	134	2 971
Mei/May	-	416	3 678	543	4 637
Juni/June	-	902	6 679	688	8 269
Juli/July	-	526	906	311	1 743
Agustus/August	-	199	753	193	1 145
September/September	-	550	3 301	259	4 110
Oktober/October	-	1 120	9 821	495	11 436
November/November	-	807	9 760	683	11 250
Desember/December	-	681	9 046	478	10 205
Jumlah/Total	0	6 595	53 630	4 437	64 662

Catatan/Note: Loh Buaya ditutup sepanjang tahun 2021/ Loh Buaya is closed throughout 2021

Sumber/Source: Kantor Balai Taman Nasional Komodo/ Komodo National Park Office

Tabel
Table 7.8

Jumlah PNBP Balai Taman Nasional Komodo menurut Bulan di Kabupaten Manggarai Barat, 2019-2021 (Juta Rupiah)
Total Revenue of Komodo National Park by Month in Manggarai Barat Regency, 2019-2021 (Million Rupiah)

Bulan <i>Month</i>	2019	2020	2021
(1)	(2)	(3)	(4)
Januari/January	1 322,16	950,45	288,51
Februari/February	1 273,69	1 418,77	84,97
Maret/March	1 966,36	1 316,25	265,89
April/April	2 989,45	0,80	318,36
Mei/May	3 239,32	0,80	315,86
Juni/June	2 164,29	0,80	632,84
Juli/July	5 018,43	10,19	362,94
Agustus/August	5 369,50	161,74	134,04
September/September	4 398,85	242,31	200,49
Oktober/October	3 750,89	359,08	543,57
November/November	2 801,17	444,48	725,12
Desember/December	3 706,16	635,67	731,70
Jumlah/Total	38 000,31	5 541,35	4 604,31

Catatan/Note: ...

Sumber/Source: Kantor Balai Taman Nasional Komodo/ Komodo National Park Office

08

TRANSPORTASI DAN KOMUNIKASI
TRANSPORTATION AND COMMUNICATION

PENERBANGAN DI MANGGARAI BARAT 2021

PESAWAT BERANGKAT 2 947
PESAWAT DATANG 2 946

PENUMPANG BERANGKAT 185 197

PENUMPANG DATANG 179 134

PENUMPANG TRANSIT 0

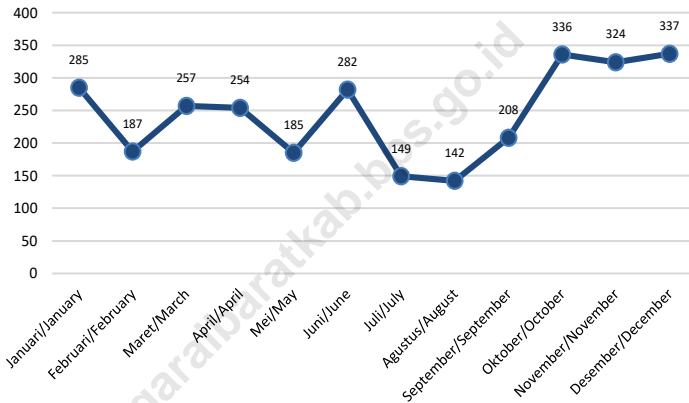


PENJELASAN TEKNIS

1. Data transportasi dan komunikasi meliputi, sebagai berikut:
 - a. Panjang jalan
 - b. Angkutan Laut
 - c. Angkutan udara
 - d. Pos dan Telekomunikasi
2. Kendaraan bermotor adalah kendaraan yang digerakkan oleh peralatan teknik yang ada pada kendaraan tersebut, biasanya digunakan untuk angkutan orang atau barang di atas jalan raya selain kendaraan yang berjalan di atas rel. Kendaraan bermotor yang dicatat adalah semua jenis kendaraan kecuali kendaraan bermotor TNI/Polri dan Korps diplomatik.
3. Kantor pos adalah pemberi pelayanan pengiriman barang, uang, dsb dari suatu tempat ke tempat yang lain. Rumah pos berfungsi sama seperti kantor pos dan kantor pos pembantu, tetapi rumah pos biasanya terletak di daerah terpencil.
4. Telekomunikasi adalah setiap pemancar, pengiriman dan atau penerimaan dari setiap informasi dalam bentuk tanda-tanda, isyarat, tulisan, gambar, sura dan bunyi melalui system kawat, optik, radio atau sistem elektromagnetik lainnya.

TECHNICAL NOTES

1. *Data on transportations and communications cover:*
 - a. *Length of road*
 - b. *Sea Transportation*
 - c. *Air transportation*
 - d. *Pos and telecommunication*
2. *Motor vehicles are any kind of vehicles motorized by machine set up in those vehicle, usually used for transporting people and goods on roads, except vehicle moving along railways. The data cover all kind of vehicles, except those belong to Indonesia Army Force / Indonesia State Police and Diplomatic Corps.*
3. *Post office is an establishment dealing with the delivery of goods, letters, money, etc from one place to another place. A mailing house has the same function as post office and auxiliary post office, but usually located in a remote areas.*
4. *Telecommunication includes every transmitting, delivering and or receiving from every information of marking, signal, article, picture, sound and voice throughstrand of wire system, optic, radio or other electromagnetic system.*

Gambar
Figures 8.1**Banyaknya Pesawat yang Datang Menurut Bulan di Kabupaten Manggarai Barat, 2021**
Number of Aircraft Arrival by Months in Manggarai Barat Regency, 2021

Sumber/Source : Kantor Bandar Udara Komodo/Komodo Airport Office

8.1 TRANSPORTASI/TRANSPORTATION

Tabel 8.1.1 Panjang Jalan¹ menurut Tingkat Kewenangan Pemerintahan di Kabupaten Manggarai Barat (km), 2019-2021
Length of Roads¹ by Kind of Surface in Manggarai Barat Regency (km), 2019-2021

Tingkat Kewenangan Pemerintahan Level of Government Authority	2019	2020	2021
(1)	(2)	(3)	(4)
Negara ² /State ²	93,21	93,21	
Provinsi/Province	141,80	141,80	
Kabupaten/Kota Regency/Municipality	1 226,89	1 226,89	
Jumlah/Total	1 461,90	1 461,90	

Catatan/Note: ¹Data tidak termasuk panjang jalan tol/Excluding Toll Road

²Berdasarkan Keputusan Menteri Pekerjaan Umum dan Perumahan Rakyat No. 248/KPTS/M/2015/Based on Public Work and Public Housing Ministerial Decree No. 248/KPTS/M/2015

Sumber/Source: Dinas Pekerjaan Umum Kabupaten Manggarai Barat/Dinas Pekerjaan Umum Kabupaten Manggarai Barat

Tabel 8.1.2 **Panjang Jalan menurut Jenis Permukaan Jalan di Kabupaten Manggarai Barat (km), 2019-2021**
Table **Length of Provincial Road by Kind of Surface in Manggarai Barat Regency (km), 2019-2021**

Jenis Permukaan <i>Kind of Surfaces</i>	2019	2020	2021
(1)	(2)	(3)	(4)
1 Aspal/ <i>Paved</i>	799,23	645,085	
2 Kerikil/ <i>Gravel</i>	403,50	350,213	
3 Tanah/ <i>Soil</i>	259,16	231,593	
4 Lainnya/ <i>Others</i>	-	-	
Jumlah/Total	1 461,90	1 461,90	

Catatan/Note: ...

Sumber/Source: Dinas Pekerjaan Umum Kabupaten Manggarai Barat/*Dinas Pekerjaan Umum Kabupaten Manggarai Barat*

Tabel
Table 8.1.3**Panjang Jalan menurut Kondisi Jalan di Kabupaten
Manggarai Barat (km), 2019-2021**
***Length of Roads by Condition of Roads in Manggarai Barat
Regency (km), 2019-2021***

Kondisi Jalan <i>Condition of Roads</i>	2019	2020	2021
(1)	(2)	(3)	(4)
Baik/ <i>Good</i>	636,62	695,91	
Sedang/ <i>Moderate</i>	163,95	118,33	
Rusak/ <i>Damage</i>	69,14	89,96	
Rusak Berat/ <i>Severely Damage</i>	592,20	557,70	
Jumlah/Total	1 461,90	1 461,90	

Catatan/Note: ...

Sumber/Source: Dinas Pekerjaan Umum Kabupaten Manggarai Barat/*Dinas Pekerjaan Umum Kabupaten Manggarai Barat*

Tabel
Table 8.1.4

Banyaknya Kendaraan Bermotor menurut Jenis Kendaraan di Kabupaten Manggarai Barat, 2021
Number of Motor Vehicles by Kind of Motor Vehicles in Manggarai Barat Regency, 2021

Jenis Kendaraan <i>Kind of Vehicles</i>	Tidak Umum <i>Private</i>		Umum <i>Public</i>		Jumlah <i>Total</i>
	Dinas <i>Government</i>	Pribadi <i>Private</i>	Dinas <i>Government</i>	Pribadi <i>Private</i>	
(1)	(2)	(3)	(4)	(5)	(6)
I Mobil Penumpang					
• Station Wagon					
• Sedan					
• Jeep					
• Minicab					
• Bus					
• Minibus/Microbus					
II Mobil Beban					
• Truk Barang					
• Truk Tanki BBM, Air					
• Truk Pemadam Api					
• Truk Traktor					
• Pick Up					
• Ambulance					
III Sepeda Motor					
• Scooter					
• Sepeda Motor					
Manggarai Barat					

Catatan/Note: ...

Sumber/Source: Kepolisian Resor Kabupaten Manggarai Barat/Regional Police Office of Manggarai Barat Regency

Tabel
Table 8.1.5

Banyaknya Pelanggaran Dan Kecelakaan Lalu Lintas menurut Bulan di Kabupaten Manggarai Barat, 2021
Number of Traffic Violations and Traffic Accident by Month in Manggarai Barat Regency, 2021

Bulan/Month	Jumlah Pelanggaran/ Total Traffic Violations	Jumlah Kecelakaan Total Accident	Korban Kecelakaan Traffic Accident			Kerugian Materi Financial Loss (Rp)
			Meninggal Death	Luka Berat Seriously Injured	Luka Ringan Light Injured	
(1)	(2)	(3)	(4)	(5)	(6)	(7)
Januari/January	108	4	-	1	4	2 700 000,00
Februari/February	66	1	1	-	-	2 000 000,00
Maret/March	80	4	-	4	1	3 000 000,00
April/April	125	6	2	4	1	4 500 000,00
Mei/May	130	8	1	8	3	10 500 000,00
Juni/June	147	7	1	5	1	10 000 000,00
Juli/July	114	5	1	4	2	6 300 000,00
Agustus/August	94	4	-	4	-	6 400 000,00
September/September	113	2	1	1	-	5 300 000,00
Oktober/October	97	6	1	5	-	2 700 000,00
November/November	130	6	1	5	-	6 600 000,00
Desember/December	145	6	4	2	-	700 000,00
Jumlah/Total	1 349	59	13	43	13	60 700 000,00

Catatan/Note: ...

Sumber/Source: Kepolisian Resor Kabupaten Manggarai Barat/Regional Police Office of Manggarai Barat Regency

Tabel
Table 8.1.6**Banyaknya Pengeluaran Surat Ijin Mengemudi (SIM) menurut Golongan SIM di Kabupaten Manggarai Barat, 2021**
Number of Driving Licenses by Driving Licenses Category in Manggarai Barat Regency, 2021

<i>Golongan SIM</i> <i>Driving Licenses Category</i>		<i>Pengeluaran Baru</i> <i>New</i>	<i>Perpanjangan</i> <i>Extensions</i>	<i>Hilang/Rusak</i> <i>Lost/Broke</i>	<i>Peningkatan</i> <i>Level Up</i>
(1)		(2)	(3)	(4)	
1	A	1 163	565	-	-
2	A UMUM	-	3	-	1
3	B 1	-	2	-	9
4	B 1 UMUM	-	39	-	7
5	B 2	-	10	-	23
6	B2 UMUM	-	172	-	273
7	C	3 170	1 326	-	-
8	D	-	-	-	2
Jumlah/Total		4 333	2 117	0	315

Catatan/Note: ...

Sumber/Source: Kepolisian Resor Kabupaten Manggarai Barat/Regional Police Office of Manggarai Barat Regency

Tabel
Table 8.1.7**Banyaknya Pengeluaran Surat Ijin Mengemudi (SIM) menurut Bulan di Kabupaten Manggarai Barat, 2021**
Number of Driving Licenses by Driving Licenses Category in Manggarai Barat Regency, 2021

Bulan/Month	Pengeluaran Baru <i>New</i>	Perpanjangan <i>Extensions</i>	Hilang/Rusak <i>Lost/Broke</i>	Peningkatan <i>Level Up</i>
(1)	(2)	(3)	(4)	(5)
Januari/January	436	159	-	1
Februari/February	299	156	-	-
Maret/March	374	217	-	2
April/April	310	125	-	-
Mei/May	319	114	-	1
Juni/June	470	232	-	-
Juli/July	320	140	-	-
Agustus/August	258	155	-	3
September/September	311	240	-	41
Oktober/October	372	150	-	71
November/November	369	197	-	65
Desember/December	497	196	-	129
Jumlah/Total	4 335	2 117	0	313

Catatan/Note: ...

Sumber/Source: Kepolisian Resor Kabupaten Manggarai Barat/Regional Police Office of Manggarai Barat Regency

Tabel 8.1.8 Banyaknya Korban Kecelakaan Lalu Lintas yang Mendapat Santunan menurut Kondisi Korban dan Bulan di Kabupaten Manggarai Barat, 2021
Number of Traffic Accident Victims who Earned Compensation by Conditions and Month in Manggarai Barat Regency, 2021

Bulan/Month	Meninggal Death	Luka Berat Seriously Injured	Luka Ringan Light Injured	Cacat Tetap Disability	Jumlah Total
(1)	(2)	(3)	(4)	(5)	(6)
Januari/January	-	3	-	-	3
Februari/February	1	-	-	-	1
Maret/March	-	7	1	-	8
April/April	2	3	-	-	5
Mei/May	1	9	2	-	12
Juni/June	1	7	-	-	8
Juli/July	1	5	1	-	7
Agustus/August	-	4	1	-	5
September/September	-	2	-	-	2
Oktober/October	1	6	-	-	7
November/November	1	5	1	-	7
Desember/December	-	3	2	-	5
Jumlah/Total	8	54	8	0	70

Catatan/Note: ...

Sumber/Source: PT. Jasa Raharja/PT. Jasa Raharja

Tabel
Table 8.1.9**Banyaknya Santunan yang Diberikan Kepada Korban Kecelakaan Lalu Lintas menurut Kondisi Korban dan Bulan di Kabupaten Manggarai Barat (ribu rupiah), 2021**
Number of Compensation that Given to Traffic Accident Victims by Conditions and Month in Manggarai Barat Regency (thousand rupiah), 2021

Bulan/Month	Meninggal Death	Luka Berat Seriously Injured	Luka Ringan Light Injured	Cacat Tetap Disability	Jumlah Total
(1)	(2)	(3)	(4)	(5)	(6)
Januari/January	-	-	-	-	-
Februari/February	1	-	-	-	1
Maret/March	-	3	-	-	3
April/April	2	1	-	-	3
Mei/May	-	4	-	-	4
Juni/June	1	6	-	-	7
Juli/July	1	2	-	-	3
Agustus/August	-	2	-	-	2
September/September	-	1	-	-	1
Oktober/October	1	2	-	-	3
November/November	1	2	-	-	3
Desember/December	-	3	-	-	3
Jumlah/Total	7	26	0	0	33

Catatan/Note: ...

Sumber/Source: PT. Jasa Raharja/PT. Jasa Raharja

Tabel 8.1.10 Banyaknya Kunjungan Kapal, Penumpang, dan Barang menurut Bulan di Kabupaten Manggarai Barat, 2021
Table 8.1.10 Number of Ships, Passengers, and Cargo by Month in Manggarai Barat Regency, 2021

Bulan/Month	Kapal Ships	Penumpang Passengers		Barang Cargo	
		Turun Disembark	Naik Embarked	Bongkar Unloaded	Muat Loaded
(1)	(2)	(3)	(7)		
Januari/January	438	5.990	7.073	463.997	500
Februari/February	201	3.269	2.887	13.462	50
Maret/March	601	7.117	8.307	12.332	128
April/April	535	7.542	7.690	5.274	294
Mei/May	706	8.163	7.740	6.352	2
Juni/June	1.075	16.328	13.254	831.690	746
Juli/July	302	4.945	4.922	10.423	16.634
Agustus/August	226	2.170	2.297	154.578	38
September/September	551	7.927	7.961	10.335	479
Oktober/October	1.227	14.741	15.994	332.083	30.451
November/November	1.240	15.279	16.389	7.835	27.665
Desember/December	1.374	26.074	23.232	6.312	22.012
Jumlah/Total	8.476	119.545	117.746	1.854.673	98.999

Catatan/Note: ...

Sumber/Source: Pelabuhan Laut Labuan Bajo/Seaport of Labuan Bajo

Tabel
Table 8.1.11**Banyaknya Pesawat yang Datang dan Berangkat menurut Bulan di Kabupaten Manggarai Barat, 2020-2021**
Number of Aircraft Arrival and Departure by Month in Manggarai Barat Regency, 2020-2021

Bulan/Month	2020		2021	
	Datang Arrive	Berangkat Departs	Datang Arrive	Berangkat Departs
(1)	(2)	(3)	(4)	(5)
Januari/January	458	458	285	286
Februari/February	406	406	187	187
Maret/March	392	392	257	257
April/April	146	147	254	253
Mei/May	4	4	185	186
Juni/June	55	55	282	282
Juli/July	158	158	149	149
Agustus/August	171	171	142	142
September/September	215	215	208	209
Oktober/October	199	199	336	333
November/November	310	308	324	325
Desember/December	346	344	337	338
Jumlah/Total	2 860	2 857	2 946	2 947

Catatan/Note: ...

Sumber/Source: Kantor Bandar Udara Komodo/Komodo Airport Office

Tabel
Table 8.1.12**Banyaknya Penumpang Pesawat yang Datang dan Berangkat menurut Bulan di Kabupaten Manggarai Barat, 2020-2021****Number of Arrival and Departure by Month in Manggarai Barat Regency, 2020-2021**

Bulan/Month	2020			2021		
	Datang Arrive	Berangkat Departs	Transit	Datang Arrive	Berangkat Departs	Transit
(1)	(2)	(3)	(4)	(4)	(5)	
Januari/January	25 974	31 255	103	11 325	15 322	-
Februari/February	22 845	22 475	5	7 955	8 595	-
Maret/March	21 691	21 403	0	15 283	15 113	-
April/April	8 501	3 821	0	15 761	17 524	-
Mei/May	16	15	0	13 830	13 803	-
Juni/June	2 652	2 376	0	23 945	22 629	-
Juli/July	8 041	7 475	0	5 343	7 053	-
Agustus/August	10 115	9 964	0	4 801	5 028	-
September/September	11 902	12 074	0	11 795	11 833	-
Oktober/October	14 212	13 212	0	22 516	22 598	-
November/November	19 098	19 650	0	22 246	23 547	-
Desember/December	22 812	19 326	0	24 334	22 152	-
Jumlah/Total	167 859	163 046	108	179 134	185 197	-

Catatan/Note: ...

Sumber/Source: Kantor Bandar Udara Komodo/Komodo Airport Office

Tabel
Table 8.1.13

Volume Bongkar dan Muat Barang melalui Bandar Udara Komodo menurut Bulan di Kabupaten Manggarai Barat (kg), 2020-2021
Cargo Loaded and Unloaded Volume via Komodo Airport by Month in Manggarai Barat Regency (kg), 2020-2021

Bulan/Month	2020		2021	
	Bongkar Unloaded	Muat Loaded	Bongkar Unloaded	Muat Loaded
(1)	(2)	(3)	(4)	(5)
Januari/January	31 342	8 190	116 305	32 255
Februari/February	23 588	6 490	104 587	41 448
Maret/March	17 898	4 792	119 962	39 635
April/April	2 330	1 400	140 241	65 089
Mei/May	750	98	83 891	24 053
Juni/June	10 403	4 598	155 244	41 177
Juli/July	32 954	11 897	127 496	38 509
Agustus/August	36 407	9 503	130 849	32 720
September/September	76 167	74 792	151 137	37 978
Oktober/October	74 704	13 926	169 345	39 211
November/November	103 061	26 191	164 213	44 064
Desember/December	151 903	27 376	192 266	51 690
Jumlah/Total	561 507	189 253	1 655 536	487 829

Catatan/Note: ...

Sumber/Source: Kantor Bandar Udara Komodo/Komodo Airport Office

Tabel
Table 8.1.14

Volume Bongkar dan Muat Bagasi melalui Bandar Udara Komodo menurut Bulan di Kabupaten Manggarai Barat (kg), 2020-2021
Luggage Loaded and Unloaded Volume via Komodo Airport by Month in Manggarai Barat Regency (kg), 2020-2021

Bulan/Month	2020		2021	
	Bongkar Unloaded	Muat Loaded	Bongkar Unloaded	Muat Loaded
(1)	(2)	(3)	(4)	(5)
Januari/January	17 633	21 562	26 292	28 705
Februari/February	147 746	130 796	15 529	15 754
Maret/March	144 805	129 013	89 139	96 849
April/April	47 193	16 455	148 398	128 992
Mei/May	-	-	90 916	90 975
Juni/June	15 782	13 509	131 678	135 251
Juli/July	49 287	39 842	67 313	68 780
Agustus/August	67 716	56 275	48 803	51 231
September/September	48 995	11 198	50 140	53 196
Oktober/October	-	-	84 752	86 170
November/November	44 662	37 082	174 234	196 449
Desember/December	166 378	158 265	172 751	191 826
Jumlah/Total	915 279	803 332	1 099 945	1 144 178

Catatan/Note: ...

Sumber/Source: Kantor Bandar Udara Komodo/Komodo Airport Office

8.2 KOMUNIKASI COMMUNICATION

Tabel 8.2.1 Jumlah Kantor Pos Pembantu Menurut Kecamatan di Kabupaten Manggarai Barat, 2018–2021
Number of Post Offices Subsidiaries by Subdistrict in Manggarai Barat Regency, 2018–2021

Kecamatan Subdistrict	2018	2019	2020	2021
(1)	(2)	(3)	(4)	(5)
Komodo	1	1	1	1
Boleng	-	-	-	-
Sano Nggoang	-	-	-	-
Mbeliling	-	-	-	-
Lembor	1	1	1	1
Welak	-	-	-	-
Lembor Selatan	-	-	-	-
Kuwus	-	-	-	-
Ndoso	-	-	-	-
Kuwus Barat	-	-	-	-
Macang Pacar	-	-	-	-
Pacar	-	-	-	-
Manggarai Barat	2	2	2	2

Catatan/Note: ...

Sumber/Source: Kantor Pos Cabang Labuan Bajo dan Lembor/ Post Office Branch Labuan Bajo and Lembor

Tabel
Table 8.2.2**Banyaknya Pengiriman Surat menurut Jenis Pengiriman dan Triwulan di Kabupaten Manggarai Barat, 2021**
Number of Post Delivery by Kind of Delivery and Quarter in Manggarai Barat Regency, 2021

	Triwulan <i>Quarters</i>	Biasa <i>Ordinary</i>	Tercatat <i>Recorded</i>	Kilat <i>Special Delivery</i>	Luar Negeri <i>Overseas</i>
	(1)	(2)	(3)	(4)	(5)
1	Januari –Maret January – March	231	-	5 464	7
2	April – Juni April – June	427	-	3 145	10
3	Juli – September July – September	188	-	2 822	6
4	Oktober – Desember October – December	252	-	4 256	3
	Jumlah/Total	1 098	0	15 687	26

Catatan/Note: ...

Sumber/Source: Kantor Pos Cabang Labuan Bajo dan Lembor/ Post Office Brach Labuan Bajo and Lembor

09

**PERBANKAN, KOPERASI, DAN HARGA-HARGA
BANKING, COOPERATIVE, AND PRICES**

**PERBANKAN
DI KABUPATEN MANGGARAI BARAT
2020**

753 437 286,39

Nominal Tabungan (Rp 000)



64 211

Jumlah Rekening
Tabungan



510 404 900,00

Nilai Pinjaman (Rp 000)



<https://manggarai.bpkab.manggarai.go.id>

PENJELASAN TEKNIS

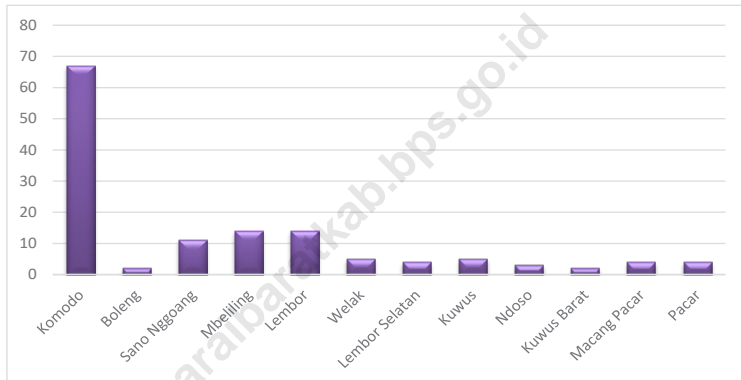
1. Dalam perencanaan anggaran dari belanja negara, pemerintah menganut prinsip anggaran berimbang dan dinamis. Berimbang berarti harus diusahakan agar ada keseimbangan antara penerimaan dan pengeluaran. Sedangkan prinsip dinamis berarti makin meningkatnya Jumlah anggaran dan tabungan pemerintah sehingga kemampuan dalam daerah bertambah dan ketergantungan pada bantuan keuangan dari luar daerah semakin berkurang.
2. Data statistik perbankan bersumber dari kantor bank yang ada di Manggarai Barat.
3. Koperasi adalah badan usaha yang beranggotakan orang-seorang atau badan hukum koperasi dengan melandaskan kegiatannya berdasarkan prinsip koperasi sekaligus sebagai gerakan ekonomi rakyat yang berdasar atas azas kekeluargaan.

TECHNICAL NOTES

1. *The government policy in terms of public finance was reflected on state Budget, based on dynamic and balance principal. Balance principal means there should be balance between revenue and expense. While dynamic principal means, as number of national budget and saving increase, government ability particularly in terms of finance also increases and the dependency to other sources decreases.*
2. *Banking statistics are obtained from the bank office in Manggarai Barat.*
3. *Cooperatives is an establishment that its members are people or establishments with legal status of cooperative and its activities based on people economic movement.*

Gambar 9.1
Figures

Jumlah Koperasi Aktif Menurut Kecamatan di Kabupaten Manggarai Barat, 2021
Number of Active Cooperative by Subdistrict in Manggarai Barat Regency, 2021



Sumber/Source: Dinas Perdagangan, Perindustrian, Koperasi dan UKM
/Industry, Commerce, Cooperative Service of Manggarai Barat Regency

Tabel
Table 9.1**Jumlah Koperasi Aktif Menurut Kecamatan di Kabupaten Manggarai Barat, 2018–2021**
Number of Active Cooperative by Subdistrict in Manggarai Barat Regency, 2018–2021

Kecamatan Subdistrict	2018	2019	2020	2021
(1)	(2)	(3)	(4)	(5)
Komodo	64	64	67	
Boleng	2	2	2	
Sano Nggoang	11	11	11	
Mbeliling	14	14	14	
Lembor	14	14	14	
Welak	5	5	5	
Lembor Selatan	4	4	4	
Kuwus	5	5	5	
Ndoso	3	3	3	
Kuwus Barat	2	2	2	
Macang Pacar	4	4	4	
Pacar	4	4	4	
Manggarai Barat	132	132	135	

Catatan/Note: ...

Sumber/Source: Dinas Perdagangan, Perindustrian, Koperasi dan UKM//Industry, Commerce, Cooperative Service of Manggarai Barat Regency

Tabel
Table 9.2**Jumlah Anggota Koperasi Menurut Jenis Koperasi dan Kecamatan di Kabupaten Manggarai Barat, 2021**
Number of Cooperative Members by Kind of Cooperative and Subdistrict in Manggarai Barat Regency, 2021

Kecamatan Subdistrict	Jenis Koperasi/ Kind of Cooperative				
	KUD	KSP	KSU	KOPTAN	GAPOKTAN
(1)	(2)	(3)	(4)	(5)	(6)
Komodo					
Boleng					
Sano Nggoang					
Mbeliling					
Lembor					
Welak					
Lembor Selatan					
Kuwus					
Ndoso					
Kuwus Barat					
Macang Pacar					
Pacar					
Manggarai Barat					

Lanjutan Tabel/*Continued Table* 9.2

Kecamatan <i>Subdistrict</i>	Jenis Koperasi/ <i>Kind of Cooperative</i>			Jumlah <i>Total</i>
	KOPWAN	KOP. JASA	Lainnya <i>Other</i>	
(1)	(7)	(8)	(9)	(10)
Komodo				
Boleng				
Sano Nggoang				
Mbeliling				
Lembor				
Welak				
Lembor Selatan				
Kuwus				
Ndoso				
Kuwus Barat				
Macang Pacar				
Pacar				
Manggarai Barat				

Catatan/*Note*: ...Sumber/*Source*: Dinas Perindustrian, Perdagangan, Koperasi dan UKM Kabupaten Manggarai Barat
Industry, Commerce, Cooperative Service of Manggarai Barat Regency

Tabel 9.3 Jumlah Kantor Bank Menurut Kelompok Bank di Kabupaten Manggarai Barat, 2020-2021
Table 9.3 Number of Bank Offices by Bank Group in Manggarai Barat Regency, 2020-2021

Kelompok Bank <i>Bank Group</i>	2020				2021			
	KP	KC	KCP	KK	KP	KC	KCP	KK
(1)	(2)	(3)	(4)	(5)	(6)	(7)	(8)	(9)
Bank Umum Konvensional/ Conventional-based Commercial Banks								
Bank Persero/ <i>State Banks</i>								
Bank Pembangunan Daerah/ <i>Regional Government Banks</i>								
Bank Swasta/ <i>Private Banks</i>								
Bank Asing/ <i>Foreign Banks</i>								
Bank Umum Syariah/<i>Sharia-based Commercial Bank</i>								
Bank Umum Syariah/ <i>Sharia-based Commercial Banks</i>								
BUS-Bank Pembangunan Daerah								
Jumlah/<i>Total</i>								

Catatan/*Note*: ...

Sumber/*Source*: Otoritas Jasa Keuangan (OJK)/*Financial Services Authority*

Tabel 9.4
Table**Posisi Pinjaman Bank Umum Berdasarkan Lapangan Usaha di Kabupaten Manggarai Barat, Desember 2021**
Position of Commercial Bank Loans by Industry in Manggarai Barat Regency, December 2021

Lapangan Usaha <i>Industry</i>	Nilai <i>Value (Rp 000)</i>
(1)	(2)
Pertanian, Perburuan dan Kehutanan	
Perikanan	
Pertambangan dan Penggalian	
Industri Pengolahan	
Listrik, gas dan air	
Konstruksi	
Perdagangan Besar dan Eceran	
Penyediaan Akomodasi dan Makan Minum	
Transportasi, Pergudangan dan Komunikasi	
Perantara Keuangan	
Real Estate, Usaha Persewaan dan Jasa Perusahaan	
Administrasi Pemerintahan, Pertahanan dan Jaminan Sosial Wajib	
Jasa Pendidikan	
Jasa Kesehatan dan Kegiatan Sosial	
Jasa Kemasyarakatan, Sosial Budaya, Hiburan dan Perorangan Lainnya	
Rumah Tinggal	
Kendaraan Bermotor	
Lainnya	
Bukan Lapangan Usaha Lainnya	
Jumlah/Total	

Catatan/Note: ...

Sumber/Source: Otoritas Jasa Keuangan (OJK)/Financial Services Authority

Tabel
Table 9.5**Posisi Pinjaman Bank Umum Per Bulan Menurut
Penggunaan di Kabupaten Manggarai Barat, 2021**
**Position of Commercial Bank Loans Per Month by Usage in
Manggarai Barat Regency, 2021**

Bulan/Month	Jumlah Rekening Rupiah Number of Accounts				Nilai Value (Rp 000)	
	Kredit Modal Kerja (KMK)	Kredit Investasi (KI)	Kredit Konsumsi (KK)	Kredit Modal Kerja (KMK)	Kredit Investasi (KI)	Kredit Konsumsi (KK)
(1)	(2)	(3)	(4)	(5)	(6)	(7)
Januari/January						
Februari/February						
Maret/March						
April/April						
Mei/May						
Juni/June						
Juli/July						
Agustus/August						
September/September						
Oktober/October						
November/November						
Desember/December						

Catatan/Note: ...

Sumber/Source: Otoritas Jasa Keuangan (OJK)/Financial Services Authority

Tabel
Table 9.6

**Posisi Pinjaman Bank Umum Per Bulan Menurut Skala
Bisnis di Kabupaten Manggarai Barat, 2021**
*Position of Commercial Bank Loans Per Month by Business
Scale in Manggarai Barat Regency, 2021*

Bulan/Month	Jumlah Rekening Rupiah Number of Rupiah Accounts		Nilai Value (Rp 000)	
	UMKM	Non UMKM	UMKM	Non UMKM
(1)	(2)	(3)	(4)	(5)
Januari/January				
Februari/February				
Maret/March				
April/April				
Mei/May				
Juni/June				
Juli/July				
Agustus/August				
September/September				
Oktober/October				
November/November				
Desember/December				

Catatan/Note: ...

Sumber/Source: Otoritas Jasa Keuangan (OJK)/Financial Services Authority

Tabel 9.7
Table**Jumlah Rekening dan Nominal Giro per Bulan pada Bank Umum di Kabupaten Manggarai Barat, 2021**
Number of Accounts and Current Accounts per Month at Commercial Banks in Manggarai Barat Regency, 2021

Bulan/Month	Jumlah Rekening Giro Number of Current Accounts		Nominal Giro Current Accounts Nominal (Rp 000)	
	Rupiah Rupiah	Valuta Asing Foreign Currency	Rekening Rupiah Rupiah Accounts	Rekening Valuta Asing Foreign Currency Accounts
(1)	(2)	(3)	(4)	(5)
Januari/January				
Februari/February				
Maret/March				
April/April				
Mei/May				
Juni/June				
Juli/July				
Agustus/August				
September/September				
Oktober/October				
November/November				
Desember/December				

Catatan/Note: ...

Sumber/Source: Otoritas Jasa Keuangan (OJK)/Financial Services Authority

Tabel 9.8
Table

Jumlah Rekening dan Nominal Tabungan per Bulan pada Bank Umum di Kabupaten Manggarai Barat, 2021
Number of Accounts and Saving Accounts per Month at Commercial Banks in Manggarai Barat Regency, 2021

Bulan/Month	Jumlah Rekening Tabungan Number of Savings Account		Nominal Tabungan Savings Nominal (Rp 000)	
	Rupiah Rupiah	Valuta Asing Foreign Currency	Rekening Rupiah Rupiah Accounts	Rekening Valuta Asing Foreign Currency Accounts
(1)	(2)	(3)	(4)	(5)
Januari/January				
Februari/February				
Maret/March				
April/April				
Mei/May				
Juni/June				
Juli/July				
Agustus/August				
September/September				
Oktober/October				
November/November				
Desember/December				

Catatan/Note: ...

Sumber/Source: Otoritas Jasa Keuangan (OJK)/Financial Services Authority

Tabel 9.9
Table**Jumlah Rekening dan Nominal Deposito per Bulan pada Bank Umum di Kabupaten Manggarai Barat, 2021**
Number of Accounts and Deposit Accounts per Month at Commercial Banks in Manggarai Barat Regency, 2021

Bulan/Month	Jumlah Rekening Deposito Number of Deposit Accounts		Nominal Deposito Deposit Nominal (Rp 000)	
	Rupiah Rupiah	Valuta Asing Foreign Currency	Rekening Rupiah Rupiah Accounts	Rekening Valuta Asing Foreign Currency Accounts
(1)	(2)	(3)	(4)	(5)
Januari/January				
Februari/February				
Maret/March				
April/April				
Mei/May				
Juni/June				
Juli/July				
Agustus/August				
September/September				
Oktober/October				
November/November				
Desember/December				

Catatan/Note: ...

Sumber/Source: Otoritas Jasa Keuangan (OJK)/Financial Services Authority

Tabel
Table 9.10

**Jumlah Penyaluran Kredit, Pelunasan, dan Lelang
menurut Bulan di Perum Pegadaian Cabang Labuan Bajo,
2021**
*Total Loans, Redemption, and Auction by Month in
Pawnshop Public Company Branch Labuan Bajo, 2021*

Bulan/Month	Kredit Credit		Pelunasan Redemption	
	BJ	UP (Rp 000)	BJ	UP (Rp 000)
(1)	(2)	(3)	(4)	(5)
Januari/January				
Februari/February				
Maret/March				
April/April				
Mei/May				
Juni/June				
Juli/July				
Agustus/August				
September/September				
Oktober/October				
November/November				
Desember/December				

Lanjutan Tabel/*Continued Table 9.10*

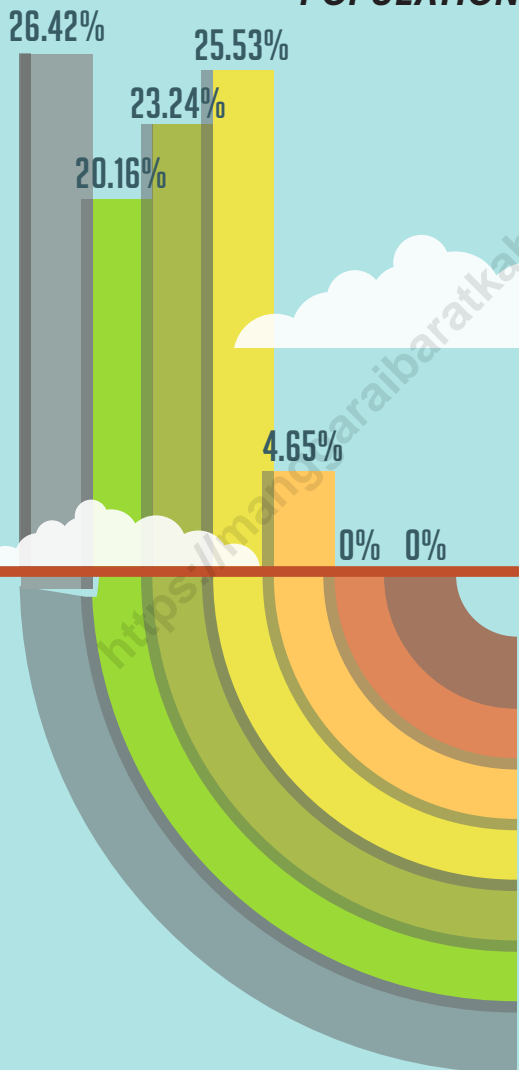
Bulan/Month	Lelang Auction		Belum Lunas Not Paid Off	
	BJ	UP (Rp 000)	BJ	UP (Rp 000)
(1)	(6)	(7)	(8)	(9)
Januari/January				
Februari/February				
Maret/March				
April/April				
Mei/May				
Juni/June				
Juli/July				
Agustus/August				
September/September				
Oktober/October				
November/November				
Desember/December				

Catatan/Note: ...

Sumber/Source: PT Pegadaian Persero Cabang Labuan Bajo/Pawnshop Public Company Labuan Bajo Branch Office

10

**PENGELUARAN PENDUDUK
POPULATION EXPENDITURE**



**PERSENTASE PENDUDUK
MENURUT
PENGELUARAN PER KAPITA
SELAMA
SATU BULAN
DI KABUPATEN
MANGGARAI BARAT**

100 000 - 149 999
150 000 - 199 999
200 000 - 299 999
300 000 - 499 999
500 000 - 749 999
750 000 - 999 999
> 1 000 000

PENJELASAN TEKNIS

1. Data pengeluaran dan konsumsi penduduk menurut kelompok barang diperoleh dari Survei Sosial Ekonomi Nasional (Susenas) tahun 2019 dan 2020
2. Data konsumsi/pengeluaran yang dikumpulkan pada Susenas dibagi menjadi dua kelompok, yaitu konsumsi makanan dan bukan makanan.
3. Konsumsi/pengeluaran makanan dirinci menjadi 215 komoditi, yang masing-masing dikumpulkan data kuantitas dan nilainya.
4. Konsumsi bukan makanan pada umumnya yang dikumpulkan hanya data nilainya, kecuali untuk penggunaan listrik, air, gas, dan bahan bakar minyak (BBM) yang juga dikumpulkan kuantitasnya.

TECHNICAL NOTES

1. *Data on consumer expenditure and consumption by commodity group of expenditure are obtained from the 2019 and 2020 National Socio-Economic Survey (Susenas).*
2. *The data of consumption/expenditure collected in susenas are divided into two groups, namely food and non-food consumption.*
3. *Consumption/expenditure on food covers 215 commodities, both quantity data and a values are collected.*
4. *For consumption of non-food, the data collected in general are only their values, except for electricity, water, gass, fuel, which are also collected for their quantity data.*

Tabel
Table 10.1

Rata-rata Pengeluaran per Kapita Sebulan Menurut Kelompok Komoditas (rupiah) di Kabupaten Manggarai Barat, 2020 dan 2021
Monthly Average Expenditure per Capita by Commodity Group (rupiahs) in Manggarai Barat Regency, 2020 and 2021

Kelompok Komoditas/Commodity Group	2020	2021
(1)	(2)	(3)
Makanan/Food		
Padi-padian/ <i>Cereals</i>	116 309	
Umbi-umbian/ <i>Tubers</i>	2 191	
Ikan/udang/cumi/kerang/ <i>Fish/shrimp/common squid/shells</i>	46 058	
Daging/ <i>Meat</i>	13 342	
Telur dan susu/ <i>Eggs and milk</i>	22 806	
Sayur-sayuran/ <i>Vegetables</i>	47 029	
Kacang-kacangan/ <i>Legumes</i>	4 667	
Buah-buahan/ <i>Fruits</i>	13 377	
Minyak dan kelapa/ <i>Oil and coconut</i>	11 509	
Bahan minuman/ <i>Beverage stuffs</i>	22 052	
Bumbu-bumbuan/ <i>Spices</i>	7 578	
Konsumsi lainnya/ <i>Miscellaneous food items</i>	6 698	
Makanan dan minuman jadi/ <i>Prepared food and beverages</i>	119 299	
Rokok/ <i>Cigarettes</i>	61 356	
Jumlah makanan/Total food	494 270	
Bukan makanan/Non-food		
Perumahan dan fasilitas rumah tangga/ <i>Housing and household facilities</i>	225 548	
Aneka komoditas dan jasa/ <i>Goods and services</i>	95 557	
Pakaian, alas kaki, dan tutup kepala/ <i>Clothing, footwear, and headgear</i>	24 186	
Komoditas tahan lama/ <i>Durable goods</i>	31 966	
Pajak, pungutan, dan asuransi/ <i>Taxes and insurance</i>	23 745	
Keperluan pesta dan upacara/kenduri/ <i>Parties and ceremonies</i>	5 133	
Jumlah bukan makanan/Total non-food	406 136	
Jumlah/Total	900 406	

Catatan/Note: ...

Sumber/Source: BPS, Survei Sosial Ekonomi Nasional (Susenas) Maret/BPS-Statistics Indonesia, National Socioeconomic Survey March

Tabel
Table 10.2

Persentase Pengeluaran per Kapita Sebulan Menurut Kelompok Komoditas di Kabupaten Manggarai Barat, 2020 dan 2021
Percentage of Monthly Expenditure per Capita by Commodity Group in Manggarai Barat Regency, 2020 and 2021

Kelompok Komoditas/Commodity Group	2020	2021
(1)	(2)	(3)
Makanan/Food		
Padi-padian/ <i>Cereals</i>	12,92	
Umbi-umbian/ <i>Tubers</i>	0,24	
Ikan/udang/cumi/kerang/ <i>Fish/shrimp/common squid/shells</i>	5,12	
Daging/ <i>Meat</i>	1,48	
Telur dan susu/ <i>Eggs and milk</i>	2,53	
Sayur-sayuran/ <i>Vegetables</i>	5,22	
Kacang-kacangan/ <i>Legumes</i>	0,52	
Buah-buahan/ <i>Fruits</i>	1,49	
Minyak dan kelapa/ <i>Oil and coconut</i>	1,28	
Bahan minuman/ <i>Beverage stuffs</i>	2,45	
Bumbu-bumbuan/ <i>Spices</i>	0,84	
Konsumsi lainnya/ <i>Miscellaneous food items</i>	0,74	
Makanan dan minuman jadi/ <i>Prepared food and beverages</i>	13,25	
Rokok/ <i>Cigarettes</i>	6,81	
Jumlah makanan/Total food	54,89	
Bukan makanan/Non-food		
Perumahan dan fasilitas rumah tangga/ <i>Housing and household facilities</i>	25,05	
Aneka komoditas dan jasa/ <i>Goods and services</i>	10,61	
Pakaian, alas kaki, dan tutup kepala/ <i>Clothing, footwear, and headgear</i>	2,69	
Komoditas tahan lama/ <i>Durable goods</i>	3,55	
Pajak, pungutan, dan asuransi/ <i>Taxes and insurance</i>	2,64	
Keperluan pesta dan upacara/kenduri/ <i>Parties and ceremonies</i>	0,57	
Jumlah bukan makanan/Total non-food	45,11	
Jumlah/Total	100,00	

Catatan/Note: ...

Sumber/Source: BPS, Survei Sosial Ekonomi Nasional (Susenas) Maret/BPS-Statistics Indonesia, National Socioeconomic Survey March

Tabel
Table 10.3**Persentase Penduduk Menurut Golongan Pengeluaran Per Kapita Sebulan di Kabupaten Manggarai Barat, 2020-2021**
Percentage of Population by Expenditure Per Capita Per Month Class in Manggarai Barat Regency, 2020-2021

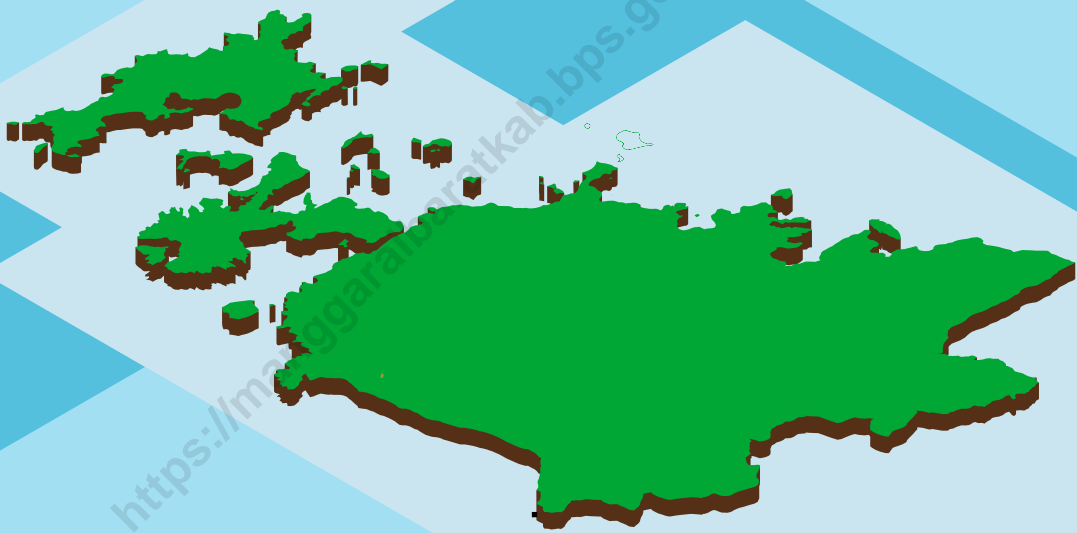
Golongan Pengeluaran <i>Spending Group</i> (Rp)	2020	2021
(1)	(2)	(3)
< 150 000	-	-
150 000–199 999	-	-
200 000–299 999	4,65	
300 000–499 999	25,53	
500 000–749 999	23,24	
750 000–999 999	20,16	
> 1 000 000	26,42	
Jumlah/Total	100,00	

Catatan/Note: ...

Sumber/Source: BPS, Survei Sosial Ekonomi Nasional (Susenas) Maret/BPS-Statistics Indonesia, National Socioeconomic Survey March

11

**PERDAGANGAN
TRADE**



PT	41
KOPERASI	3
CV	48
FA	-
PP/D	10
BUL	4

**JUMLAH PERUSAHAAN
MENURUT
BENTUK BADAN USAHA
DI KABUPATEN
MANGGARAI BARAT
2020**

PENJELASAN TEKNIS

1. Surat izin usaha yang dimaksud adalah surat izin usaha perdagangan yang wajib dimiliki oleh perusahaan, koperasi, persekutuan maupun perusahaan perseorangan untuk dapat melaksanakan kegiatan perdagangan.

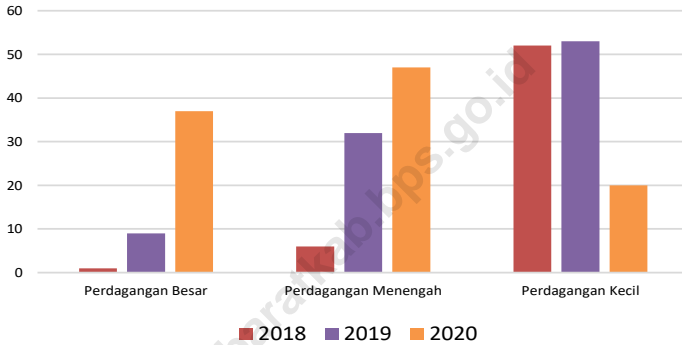
TECHNICAL NOTES

1. *The intended business license is a trade permit that must be owned by companies, cooperatives, partnerships and individual companies to be able to carry out trading activities.*

<https://manggaraibaratkab.bps.go.id>

Gambar 11.1
Figures

Jumlah Surat Izin Usaha Perdagangan menurut Skala Perdagangan di Kabupaten Manggarai Barat, 2018-2020
Number of Business License for Trading by Trade Scale in Manggarai Barat Regency, 2018-2020



Sumber/Source : Dinas Perindustrian, Perdagangan, Koperasi dan UKM Kabupaten Manggarai Barat
Industry, Commerce, Cooperative Service of Manggarai Barat Regency

Tabel
Table 11.1**Jumlah Sarana Perdagangan Menurut Jenisnya di
Kabupaten Manggarai Barat, 2019–2021**
**Number of Trading Facilities by Type of Facility in
Manggarai Barat Regency, 2019–2021**

Jenis Sarana Perdagangan Type of Trading Facilities	2019	2020	2021
(1)	(2)	(3)	(4)
Pasar/Market	...	22	
Toko/Store	...	100	
Kios	...	1 134	
Warung	...	423	
Jumlah/Total	...	1 679	

Catatan/Note: ...

Sumber/Source: Dinas Perindustrian, Perdagangan, Koperasi, dan UKM Kabupaten Manggarai Barat/ *Industry, Commerce, Cooperative Service of Manggarai Barat Regency*

Tabel
Table 11.2

Jumlah Perusahaan/Usaha Sektor Perdagangan menurut Skala Perdagangan dan Kecamatan di Kabupaten Manggarai Barat, 2021
Number of Company/Business in Trade Sector by Trade Scale and Districts in Manggarai Barat Regency, 2021

Kecamatan Subdistrict	Pedagang Besar Wholesaler	Pedagang Menengah Medium Trader	Pedagang Kecil Small Trader
(1)	(2)	(3)	(4)
Komodo			
Boleng			
Sano Nggoang			
Mbeliling			
Lembor			
Welak			
Lembor Selatan			
Kuwus			
Ndoso			
Kuwus Barat			
Macang Pacar			
Pacar			
Manggarai Barat			

Catatan/Note: ...

Sumber/Source: Dinas Perindustrian, Perdagangan, Koperasi, dan UKM Kabupaten Manggarai Barat/ *Industry, Commerce, Cooperative Service of Manggarai Barat Regency*

Tabel
Table 11.3**Jumlah Surat Izin Usaha Perdagangan menurut Skala
Perdagangan di Kabupaten Manggarai Barat, 2019-2021**
**Number of Business License for Trading by Trade Scale in
Manggarai Barat Regency, 2019-2021**

Skala Perdagangan Trading Scale	2019	2020	2021
(1)	(2)	(3)	(4)
"Perdagangan Besar Large Scale"	9	37	
"Perdagangan Menengah Medium Scale"	32	47	
"Perdagangan Kecil Small Scale"	53	20	
Jumlah/Total	94	104	

Catatan/Note: ...

Sumber/Source: Dinas Perindustrian, Perdagangan, Koperasi, dan UKM Kabupaten Manggarai Barat/ *Industry, Commerce, Cooperative Service of Manggarai Barat Regency*

Tabel
Table 11.4

Jumlah Perusahaan menurut Badan Usaha dan Kecamatan di Kabupaten Manggarai Barat, 2021
Number of Company by Business Entity an Districts in Manggarai Barat Regency, 2021

Kecamatan Subdistrict	PT	Koperasi	CV	FA	PP/D	BUL	Jumlah
(1)	(2)	(3)	(4)	(5)	(6)	(7)	(8)
Komodo							
Boleng							
Sano Nggoang							
Mbeliling							
Lembor							
Welak							
Lembor Selatan							
Kuwus							
Ndoso							
Kuwus Barat							
Macang Pacar							
Pacar							
Manggarai Barat							

Catatan/Note: ...

Sumber/Source: Dinas Perindustrian, Perdagangan, Koperasi, dan UKM Kabupaten Manggarai Barat/ *Industry, Commerce, Cooperative Service of Manggarai Barat Regency*

Tabel
Table 11.5**Jumlah Perusahaan Menurut Bentuk Badan Hukum di
Manggarai Barat, 2019–2021**
**Number of Establishments by Type of Business Entity in
Manggarai Barat Regency, 2019–2021**

Tipe Badan Hukum <i>Type of Business Entity</i>	2019	2020	2021
(1)	(2)	(3)	(4)
Perseroan Terbatas	...	41	
CV/Firma	...	3	
Koperasi	...	48	
FA	...	-	
PP/D	...	10	
BUL	...	4	
Jumlah/Total	...	106	

Catatan/Note: ...

Sumber/Source: Dinas Perindustrian, Perdagangan, Koperasi, dan UKM Kabupaten Manggarai Barat/ *Industry, Commerce, Cooperative Service of Manggarai Barat Regency*

12

**SISTEM NERACA REGIONAL
SYSTEM OF REGIONAL ACCOUNTS**

**Pendapatan Regional Bruto¹
Kabupaten Manggarai Barat
Tahun 2021 sebesar**

Rp 3 611 Milliar

¹PDRB atas dasar harga berlaku

40.97%

PDRB Kabupaten
Manggarai Barat
merupakan Sumbangan
dari Kategori

A

Pertanian, Kehutanan,
dan Perikanan

**LAJU
PERTUMBUHAN**

PDRB ADHK

1.29%

LAJU IMPLISIT

PDRB

1.30%

PENJELASAN TEKNIS**TECHNICAL NOTES**

1. Produk Domestik Regional Bruto (PDRB) menggambarkan kemampuan suatu wilayah untuk menciptakan output (nilai tambah) pada suatu waktu tertentu. Untuk menyusun PDRB digunakan 2 pendekatan, yaitu sektoral dan penggunaan. PDRB sektoral merupakan penjumlahan seluruh komponen nilai tambah bruto yang mampu diciptakan oleh sektor–sektor ekonomi atas berbagai aktifitas produksinya. Sementara PDRB penggunaan menjelaskan tentang penggunaan dari nilai tambah tersebut.
 2. Penyajian PDRB sektoral dirinci menurut sektor ekonomi yang mencakup sektor pertanian; pertambangan dan penggalian; industri pengolahan; listrik, gas dan air bersih; konstruksi; perdagangan, hotel dan restoran; pengangkutan dan komunikasi; lembaga keuangan dan jasa–jasa.
 3. PDRB maupun agregat turunannya disajikan dalam 2 versi, yaitu atas dasar harga berlaku dan harga konstan.
 4. Laju pertumbuhan PDRB diperoleh dari perhitungan PDRB atas dasar harga konstan dengan cara mengurangi nilai PDRB pada tahun ke n terhadap nilai pada
1. *The Gross Domestic Regional Product (GDRP) was the basic measure of output arising from economic activity at a certain period. To compile the statistics, 2 approaches has been used, i.e productin approach and expenditure approach. The first approach is to measure value added, produced by various kinds of economic activities, while the second approach is to measure final uses of the country's output. In the other words, GDRB is the sum of total value added produced by all economic sectors and the way of using it.*
 2. *GDRP by sector is classified by types of economic activities such as agriculture; mining and quarrying; manufacturing; electricity; gas and water supply; construction; wholesale and retail trade, restaurants and hotels; transport and communication; finance, insurance, real estate and business service, and other services.*
 3. *GDRP and its aggregations are presented in two forms; at current market prices and at constant base year market prices.*
 4. *Growth rate of GDRP is derived from GDRP at constant market prices. It is obtained by subtracting the value of GRDP year n–1 then multiplied by 100 percent. The*

tahun ke $n-1$ (tahun sebelumnya) dibagi nilai pada tahun $n-1$, dikali 100 persen. Laju pertumbuhan menunjukkan perkembangan agregat pendapatan dari satu waktu tertentu terhadap waktu sebelumnya.

growth rate of GDRP explains the income growth during the given period.

5. Produk Regional Bruto (PRB) adalah PDRB ditambah dengan pendapatan faktor neto dari luar negeri. Pendapatan faktor neto merupakan pendapatan faktor produksi yang diterima dikurangi dengan pendapatan yang dibayarkan dari/ke luar negeri oleh residen dan non residen. Pendapatan faktor produksi meliputi upah dan gaji, deviden, bunga modal, royalty, maupun pendapatan atas faktor kepemilikan lainnya.
 6. Produk regional neto adalah PDRB dikurangi dengan penyusutan atas ausnya barang modal tetap yang digunakan dalam proses produksi selama satu tahun. Disebut juga sebagai produk regional neto atas dasar harga pasar.
 7. Produk regional neto atas dasar biaya faktor adalah produk regional neto atas dasar harga pasar dikurangi dengan pajak tak langsung neto (pajak tak langsung dikurangi subsidi). Dengan istilah lain disebut sebagai pendapat regional, yang menggambarkan
5. *Gross Regional Product is gross domestic regional product plus net factor income from abroad. Net factor income is received minus paid incomes due the ownership of production factor from or to non resident. The income could be in the form of compensation of employees, dividend, capital interest, royalties and income from other properties factors.*
 6. *Net regional product is gross regional product minus the depreciation of fixed capital goods utilitted in the process of production in one year. It is also called net regional product at market prices.*
 7. *Net regional product at factor costs equals to net regional product at market prices minus net indirect taxes (indirect taxes minus subsidies). It is also known as regional income that describes income actually received by resident.*

pendapatan yang benar-benar diterima oleh penduduk.

8. Pendapatan regional per kapita adalah pendapatan regional atau pendapatan regional neto atas dasar biaya faktor dibagi dengan jumlah penduduk pertengahan tahun.
8. *Per capital regional income is regional income or net regional product at factor costs divided by midyear population.*

<https://manggaraibaratkab.bps.go.id>

Tabel
Table 12.1

Produk Domestik Regional Bruto Atas Dasar Harga Berlaku Menurut Lapangan Usaha di Kabupaten Manggarai Barat (miliar rupiah), 2017–2021
Gross Regional Domestic Product at Current Market Prices by Industry in Manggarai Barat Regency (billion rupiahs), 2017–2021

Lapangan Usaha/Industry		2017	2018	2019	2020*	2021**
(1)		(2)	(3)	(4)	(5)	(6)
A	Pertanian, Kehutanan, dan Perikanan/Agriculture, Forestry, and Fishing	1.220.915,27	1.343.261,41	1.423.042,68	1.447.389,00	1.479.614,46
B	Pertambangan dan Penggalian/Mining and Quarrying	54.422,63	56.418,96	60.531,75	64.195,05	66.729,49
C	Industri Pengolahan/Manufacturing	12.894,59	13.998,28	15.602,14	15.846,22	15.104,99
D	Pengadaan Listrik dan Gas/Electricity and Gas	1.194,29	1.451,73	1.540,26	1.669,73	1.961,25
E	Pengadaan Air; Pengelolaan Sampah, Limbah, dan Daur Ulang/Water Supply; Sewerage, Waste Management, and Remediation Activities	25,64	26,68	27,97	30,64	35,63
F	Konstruksi/Construction	361.743,18	401.936,38	450.536,38	484.124,45	529.039,65
G	Perdagangan Besar dan Eceran; Reparasi Mobil dan Sepeda Motor/Wholesale and Retail Trade; Repair of Motor Vehicles and Motorcycles	275.957,62	305.405,96	343.997,22	337.082,28	366.197,21
H	Transportasi dan Pergudangan/Transportation and Storage	129.655,50	144.549,29	159.899,06	120.901,48	126.552,86
I	Penyediaan Akomodasi dan Makan Minum/Accommodation and Food Service Activities	21.230,64	24.632,71	27.780,63	18.564,56	19.892,89
J	Informasi dan Komunikasi/Information and Communication	196.155,06	209.752,31	227.219,24	254.713,67	264.385,02

Lanjutan Tabel/*Continued Table 12.1*

Lapangan Usaha/Industry		2017	2018	2019	2020*	2021**
(1)		(2)	(3)	(4)	(5)	(6)
K	Jasa Keuangan dan Asuransi/ <i>Financial and Insurance Activities</i>	17.295,80	19.538,77	20.634,29	20.871,83	21.035,00
L	Real Estat/ <i>Real Estate Activities</i>	96.716,30	103.317,96	104.684,22	102.294,44	104.845,11
M,N	Jasa Perusahaan/ <i>Business Activities</i>	14.228,90	15.257,02	16.278,74	9.325,65	8.028,79
O	Administrasi Pemerintahan, Pertahanan, dan Jaminan Sosial Wajib/ <i>Public Administration and Defence; Compulsory Social Security</i>	372.271,58	415.443,68	468.515,23	485.552,77	446.059,86
P	Jasa Pendidikan/ <i>Education</i>	86.951,20	94.965,52	104.782,29	112.062,24	111.676,79
Q	Jasa Kesehatan dan Kegiatan Sosial/ <i>Human Health and Social Work Activities</i>	31.141,38	33.950,66	36.838,55	40.894,24	46.311,02
R,S,T,U	Jasa Lainnya/ <i>Other Services Activities</i>	3.739,81	4.053,00	4.469,03	3.821,75	3.729,36
Produk Domestik Regional Bruto/Gross Regional Domestic Product		2.896.539,40	3.187.960,31	3.466.379,69	3.519.340,01	3.611.199,39

Catatan/Note: * Angka sementara/Preliminary figures

** Angka sangat sementara/Very preliminary figures

Sumber/Source: BPS, berbagai sensus, survei dan sumber lain/BPS-Statistics Indonesia, various census, survey, and other sources

Tabel
Table 12.2

Produk Domestik Regional Bruto Atas Dasar Harga Konstan 2010 Menurut Lapangan Usaha di Kabupaten Manggarai Barat (miliar rupiah), 2017–2021
Gross Regional Domestic Product at 2010 Constant Market Prices by Industry in Manggarai Barat Regency (billion rupiahs), 2017–2021

	Lapangan Usaha/Industry	2017	2018	2019	2020*	2021**
	(1)	(2)	(3)	(4)	(5)	(6)
A	Pertanian, Kehutanan, dan Perikanan/ <i>Agriculture, Forestry, and Fishing</i>	859.407,23	892.247,88	920.225,79	927.915,14	941.224,47
B	Pertambangan dan Penggalian/ <i>Mining and Quarrying</i>	37.532,06	38.399,05	40.932,03	43.128,64	44.546,06
C	Industri Pengolahan/ <i>Manufacturing</i>	9.232,46	9.577,80	10.294,70	10.167,01	9.677,41
D	Pengadaan Listrik dan Gas/ <i>Electricity and Gas</i>	850,40	1.001,84	1.061,97	1.147,79	1.325,88
E	Pengadaan Air; Pengelolaan Sampah, Limbah, dan Daur Ulang/ <i>Water Supply; Sewerage, Waste Management, and Remediation Activities</i>	20,54	20,96	21,44	22,81	25,78
F	Konstruksi/ <i>Construction</i>	243.069,15	261.999,96	285.067,34	304.687,27	322.657,21
G	Perdagangan Besar dan Eceran; Reparasi Mobil dan Sepeda Motor/ <i>Wholesale and Retail Trade; Repair of Motor Vehicles and Motorcycles</i>	197.594,72	210.746,26	227.977,56	216.443,63	228.319,30
H	Transportasi dan Pergudangan/ <i>Transportation and Storage</i>	88.757,22	95.757,29	100.831,10	79.707,18	82.837,00
I	Penyediaan Akomodasi dan Makan Minum/ <i>Accommodation and Food Service Activities</i>	13.981,56	15.740,64	17.577,13	11.517,48	12.607,66
J	Informasi dan Komunikasi/ <i>Information and Communication</i>	159.831,17	168.118,32	178.619,17	201.039,60	207.546,82

Lanjutan Tabel/*Continued Table 12.2*

Lapangan Usaha/ <i>Industry</i>		2017	2018	2019	2020*	2021**
(1)		(2)	(3)	(4)	(5)	(6)
K	Jasa Keuangan dan Asuransi/ <i>Financial and Insurance Activities</i>	12.608,39	13.333,32	13.555,21	13.692,76	13.707,88
L	Real Estat/ <i>Real Estate Activities</i>	62.850,78	65.829,36	66.397,98	65.080,46	67.221,88
M,N	Jasa Perusahaan/ <i>Business Activities</i>	10.629,01	11.213,08	11.775,98	6.558,62	5.602,46
O	Administrasi Pemerintahan, Pertahanan, dan Jaminan Sosial Wajib/ <i>Public Administration and Defence; Compulsory Social Security</i>	252.598,85	267.181,00	289.909,56	300.886,32	273.116,92
P	Jasa Pendidikan/ <i>Education</i>	54.128,92	56.512,08	59.948,57	61.690,44	60.394,02
Q	Jasa Kesehatan dan Kegiatan Sosial/ <i>Human Health and Social Work Activities</i>	18.311,50	19.318,08	20.511,88	21.556,96	23.716,49
R,S,T,U	Jasa Lainnya/ <i>Other Services Activities</i>	2.351,20	2.516,66	2.734,84	2.310,86	2.240,37
Produk Domestik Regional Bruto/<i>Gross Regional Domestic Product</i>		2.023.755,17	2.129.513,57	2.247.442,26	2.267.552,96	2.296.767,60

Catatan/*Note*: * Angka sementara/*Preliminary figures*

** Angka sangat sementara/*Very preliminary figures*

Sumber/*Source*: BPS, berbagai sensus, survei dan sumber lain/*BPS-Statistics Indonesia, various census, survey, and other sources*

Tabel
Table 12.3

Distribusi Persentase Produk Domestik Regional Bruto Atas Dasar Harga Berlaku Menurut Lapangan Usaha di Kabupaten Manggarai Barat , 2017–2021
Percentage Distribution of Gross Regional Domestic Product at Current Market Prices by Industry in Manggarai Barat Regency, 2017–2021

	Lapangan Usaha/Industry	2017	2018	2019	2020*	2021**
	(1)	(2)	(3)	(4)	(5)	(6)
A	Pertanian, Kehutanan, dan Perikanan/ <i>Agriculture, Forestry, and Fishing</i>	42,15	42,14	41,05	41,13	40,97
B	Pertambangan dan Penggalian/ <i>Mining and Quarrying</i>	1,88	1,77	1,75	1,82	1,85
C	Industri Pengolahan/ <i>Manufacturing</i>	0,45	0,44	0,45	0,45	0,42
D	Pengadaan Listrik dan Gas/ <i>Electricity and Gas</i>	0,04	0,05	0,04	0,05	0,05
E	Pengadaan Air; Pengelolaan Sampah, Limbah, dan Daur Ulang/ <i>Water Supply; Sewerage, Waste Management, and Remediation Activities</i>	–	–	0,00	0,00	0,00
F	Konstruksi/ <i>Construction</i>	12,49	12,61	13,00	13,76	14,65
G	Perdagangan Besar dan Eceran; Reparasi Mobil dan Sepeda Motor/ <i>Wholesale and Retail Trade; Repair of Motor Vehicles and Motorcycles</i>	9,53	9,58	9,92	9,58	10,14
H	Transportasi dan Pergudangan/ <i>Transportation and Storage</i>	4,48	4,53	4,61	3,44	3,50
I	Penyediaan Akomodasi dan Makan Minum/ <i>Accommodation and Food Service Activities</i>	0,73	0,77	0,80	0,53	0,55
J	Informasi dan Komunikasi/ <i>Information and Communication</i>	6,77	6,58	6,55	7,24	7,32
K	Jasa Keuangan dan Asuransi/ <i>Financial and Insurance Activities</i>	0,60	0,61	0,60	0,59	0,58

Lanjutan Tabel/*Continued Table* 12.3

Lapangan Usaha/ <i>Industry</i>		2017	2018	2019	2020*	2021**
(1)		(2)	(3)	(4)	(5)	(6)
L	Real Estat/ <i>Real Estate Activities</i>	3,34	3,24	3,02	2,91	2,90
M,N	Jasa Perusahaan/ <i>Business Activities</i>	0,49	0,48	0,47	0,26	0,22
O	Administrasi Pemerintahan, Pertahanan, dan Jaminan Sosial Wajib/ <i>Public Administration and Defence; Compulsory Social Security</i>	12,85	13,03	13,52	13,80	12,35
P	Jasa Pendidikan/ <i>Education</i>	3,00	2,98	3,02	3,18	3,09
Q	Jasa Kesehatan dan Kegiatan Sosial/ <i>Human Health and Social Work Activities</i>	1,08	1,06	1,06	1,16	1,28
R,S,T,U	Jasa Lainnya/ <i>Other Services Activities</i>	0,13	0,13	0,13	0,11	0,10
Produk Domestik Regional Bruto/<i>Gross Regional Domestic Product</i>		100,00	100,00	100,00	100,00	100,00

Catatan/*Note*: * Angka sementara/*Preliminary figures*

** Angka sangat sementara/*Very preliminary figures*

Sumber/*Source*: BPS, berbagai sensus, survei dan sumber lain/*BPS-Statistics Indonesia, various census, survey, and other sources*

Tabel
Table 12.4

Laju Pertumbuhan Produk Domestik Regional Bruto Atas Dasar Harga Konstan 2010 Menurut Lapangan Usaha di Kabupaten Manggarai Barat (persen), 2017–2021
Growth Rate of Gross Regional Domestic Product at 2010 Constant Market Prices by Industry in Manggarai Barat Regency (percent), 2017–2021

Lapangan Usaha/Industry		2017	2018	2019	2020*	2021**
(1)		(2)	(3)	(4)	(5)	(6)
A	Pertanian, Kehutanan, dan Perikanan/ <i>Agriculture, Forestry, and Fishing</i>	4,10	3,82	3,14	0,84	1,43
B	Pertambangan dan Penggalian/ <i>Mining and Quarrying</i>	4,59	2,31	6,60	5,37	3,29
C	Industri Pengolahan/ <i>Manufacturing</i>	7,38	3,74	7,49	-1,24	-4,82
D	Pengadaan Listrik dan Gas/ <i>Electricity and Gas</i>	1,47	17,81	6,00	8,08	15,52
E	Pengadaan Air; Pengelolaan Sampah, Limbah, dan Daur Ulang/ <i>Water Supply; Sewerage, Waste Management, and Remediation Activities</i>	1,34	2,03	2,27	6,43	12,98
F	Konstruksi/ <i>Construction</i>	6,08	7,79	8,80	6,88	5,90
G	Perdagangan Besar dan Eceran; Reparasi Mobil dan Sepeda Motor/ <i>Wholesale and Retail Trade; Repair of Motor Vehicles and Motorcycles</i>	5,88	6,66	8,18	-5,06	5,49
H	Transportasi dan Pergudangan/ <i>Transportation and Storage</i>	7,91	7,89	5,30	-20,95	3,93
I	Penyediaan Akomodasi dan Makan Minum/ <i>Accommodation and Food Service Activities</i>	12,26	12,58	11,67	-34,47	9,47
J	Informasi dan Komunikasi/ <i>Information and Communication</i>	5,15	5,18	6,25	12,55	3,24

Lanjutan Tabel/Continued Table 12.4

Lapangan Usaha/Industry		2017	2018	2019	2020*	2021**
(1)		(2)	(3)	(4)	(5)	(6)
K	Jasa Keuangan dan Asuransi/ Financial and Insurance Activities	5,46	5,75	1,66	1,01	0,11
L	Real Estat/Real Estate Activities	5,52	4,74	0,86	-1,98	3,29
M,N	Jasa Perusahaan/Business Activities	4,98	5,50	5,02	-44,31	-14,58
O	Administrasi Pemerintahan, Pertahanan, dan Jaminan Sosial Wajib/Public Administration and Defence; Compulsory Social Security	5,71	5,77	8,51	3,79	-9,23
P	Jasa Pendidikan/Education	4,29	4,40	6,08	2,91	-2,10
Q	Jasa Kesehatan dan Kegiatan Sosial/Human Health and Social Work Activities	5,66	5,50	6,18	5,09	10,02
R,S,T,U	Jasa Lainnya/Other Services Activities	7,03	7,04	8,67	-15,50	-3,05
Produk Domestik Regional Bruto/Gross Regional Domestic Product		5,11	5,23	5,54	0,89	1,29

Catatan/Note: * Angka sementara/Preliminary figures

** Angka sangat sementara/Very preliminary figures

Sumber/Source: BPS, berbagai sensus, survei dan sumber lain/BPS-Statistics Indonesia, various census, survey, and other sources

Tabel
Table 12.5

Produk Domestik Regional Bruto Atas Dasar Harga Berlaku Menurut Jenis Pengeluaran di Kabupaten Manggarai Barat (juta rupiah), 2017–2021
Gross Regional Domestic Product at Current Market Prices by Type of Expenditure in Manggarai Barat Regency (million rupiahs), 2017–2021

Jenis Pengeluaran Type of Expenditure	2017	2018	2019*	2020**	2021**
(1)	(2)	(3)	(4)	(5)	(6)
Pengeluaran Konsumsi Rumah Tangga/ <i>Households Consumption Expenditure</i>	2.598.873,62	2.874.389,23	3.192.341,73	3.146.155,61	3.288.085,31
Pengeluaran Konsumsi LNPRT/ <i>NPISHs Consumption Expenditure</i>	42.188,19	48.582,66	57.111,31	58.556,69	64.048,50
Pengeluaran Konsumsi Pemerintah/ <i>Government Consumption Expenditure</i>	898.943,88	1.017.953,99	1.043.792,09	973.826,15	934.013,88
Pembentukan Modal Tetap Bruto/ <i>Gross Fixed Capital Formation</i>	1.702.219,19	1.943.761,90	2.131.837,47	2.253.030,67	2.413.910,86
Perubahan Inventori/ <i>Changes in Inventories</i>	19.881,54	30.238,02	26.604,54	25.224,86	26.300,60
Net Ekspor Barang dan Jasa / <i>Net Exports of Goods and Services</i>	-2.365.567,02	-2.726.965,49	-2.985.307,44	-2.937.453,98	-3.115.159,76
Produk Domestik Regional Bruto/ <i>Gross Regional Domestic Product</i>	2.896.539,40	3.187.960,31	3.466.379,69	3.519.340,01	3.611.199,39

Catatan/Note: * Angka sementara/Preliminary figures

** Angka sangat sementara/Very preliminary figures

Sumber/Source: BPS, berbagai sensus, survei dan sumber lain/BPS-Statistics Indonesia, various census, survey, and other sources

Tabel
Table 12.6

Produk Domestik Regional Bruto Atas Dasar Harga Konstan 2010 Menurut Jenis Pengeluaran di Kabupaten Manggarai Barat (juta rupiah), 2017–2021
Gross Regional Domestic Product at 2010 Constant Market Prices by Type of Expenditure in Manggarai Barat Regency (million rupiahs), 2017–2021

Jenis Pengeluaran Type of Expenditure	2017	2018	2019	2020*	2021**
(1)	(2)	(3)	(4)	(5)	(6)
Pengeluaran Konsumsi Rumah Tangga/ <i>Households Consumption Expenditure</i>	1.887.836,59	2.019.563,06	2.209.444,91	2.200.951,33	2.276.853,12
Pengeluaran Konsumsi LNPRT/ <i>NPISHs Consumption Expenditure</i>	29.143,68	31.738,21	35.221,70	34.974,05	37.357,94
Pengeluaran Konsumsi Pemerintah/ <i>Government Consumption Expenditure</i>	558.253,55	590.691,72	604.562,00	554.993,83	524.625,52
Pembentukan Modal Tetap Bruto/ <i>Gross Fixed Capital Formation</i>	1.241.501,83	1.372.001,14	1.457.134,32	1.532.682,54	1.580.431,64
Perubahan Inventori/ <i>Changes in Inventories</i>	14.614,40	18.646,41	16.157,64	15.239,67	15.432,65
Net Ekspor Barang dan Jasa / <i>Net Exports of Goods and Services</i>	-1.707.594,87	-1.903.126,98	-2.075.078,31	-2.071.288,45	-2.137.933,27
Produk Domestik Regional Bruto/ <i>Gross Regional Domestic Product</i>	2.023.755,17	2.129.513,57	2.247.442,26	2.267.552,96	2.296.767,60

Catatan/Note: * Angka sementara/Preliminary figures

** Angka sangat sementara/Very preliminary figures

Sumber/Source: BPS, berbagai sensus, survei dan sumber lain/BPS-Statistics Indonesia, various census, survey, and other sources

Tabel
Table 12.7

Indeks Harga Implisit Produk Domestik Regional Bruto Menurut Lapangan Usaha di Kabupaten Manggarai Barat (persen), 2017–2021
Implicit Price Index of Gross Regional Domestic Product by Industry in Manggarai Barat Regency (2010=100), 2017–2021

Lapangan Usaha/Industry		2017	2018	2019	2020*	2021**
(1)		(2)	(3)	(4)	(5)	(6)
A	Pertanian, Kehutanan, dan Perikanan/ <i>Agriculture, Forestry, and Fishing</i>	142,06	150,55	154,64	155,98	157,20
B	Pertambangan dan Penggalian/ <i>Mining and Quarrying</i>	145,00	146,93	147,88	148,85	149,80
C	Industri Pengolahan/ <i>Manufacturing</i>	139,67	146,13	151,56	155,86	156,09
D	Pengadaan Listrik dan Gas/ <i>Electricity and Gas</i>	140,44	144,91	145,04	145,47	147,92
E	Pengadaan Air; Pengelolaan Sampah, Limbah, dan Daur Ulang/ <i>Water Supply; Sewerage, Waste Management, and Remediation Activities</i>	124,82	127,29	130,48	134,30	138,24
F	Konstruksi/ <i>Construction</i>	148,82	153,41	158,05	158,89	163,96
G	Perdagangan Besar dan Eceran; Reparasi Mobil dan Sepeda Motor/ <i>Wholesale and Retail Trade; Repair of Motor Vehicles and Motorcycles</i>	139,66	144,92	150,89	155,74	160,39
H	Transportasi dan Pergudangan/ <i>Transportation and Storage</i>	146,08	150,39	158,58	151,68	152,77
I	Penyediaan Akomodasi dan Makan Minum/ <i>Accommodation and Food Service Activities</i>	151,85	156,49	158,05	161,19	157,78
J	Informasi dan Komunikasi/ <i>Information and Communication</i>	122,73	125,12	127,21	126,70	127,39

Lanjutan Tabel/Continued Table 12.7

Lapangan Usaha/Industry		2017	2018	2019	2020*	2021**
(1)		(2)	(3)	(4)	(5)	(6)
K	Jasa Keuangan dan Asuransi/ <i>Financial and Insurance Activities</i>	137,18	146,54	152,22	152,43	153,45
L	Real Estat/ <i>Real Estate Activities</i>	153,88	156,95	157,66	157,18	155,97
M,N	Jasa Perusahaan/ <i>Business Activities</i>	133,87	136,06	138,24	142,19	143,31
O	Administrasi Pemerintahan, Pertahanan, dan Jaminan Sosial Wajib/ <i>Public Administration and Defence; Compulsory Social Security</i>	147,38	155,49	161,61	161,37	163,32
P	Jasa Pendidikan/ <i>Education</i>	160,64	168,04	174,79	181,65	184,91
Q	Jasa Kesehatan dan Kegiatan Sosial/ <i>Human Health and Social Work Activities</i>	170,06	175,75	179,60	189,70	195,27
R,S,T,U	Jasa Lainnya/ <i>Other Services Activities</i>	159,06	161,05	163,41	165,38	166,46
Produk Domestik Regional Bruto/Gross Regional Domestic Product		143,13	149,71	154,24	155,20	157,23

Catatan/Note: * Angka sementara/Preliminary figures

** Angka sangat sementara/Very preliminary figures

Sumber/Source: BPS, berbagai sensus, survei dan sumber lain/BPS-Statistics Indonesia, various census, survey, and other sources

Tabel
Table 12.8

Laju Implisit Produk Domestik Regional Bruto Menurut Lapangan Usaha di Kabupaten Manggarai Barat (Persen), 2017–2021
Implicit Growth Rate of Gross Regional Domestic Product by Industry in Manggarai Barat Regency (Percent), 2017–2021

Lapangan Usaha/Industry		2017	2018	2019	2020*	2021**
(1)		(2)	(3)	(4)	(5)	(6)
A	Pertanian, Kehutanan, dan Perikanan/ <i>Agriculture, Forestry, and Fishing</i>	3,75	5,97	2,72	0,87	0,78
B	Pertambangan dan Penggalian/ <i>Mining and Quarrying</i>	0,39	1,33	0,65	0,65	0,64
C	Industri Pengolahan/ <i>Manufacturing</i>	3,45	4,63	3,70	2,84	0,14
D	Pengadaan Listrik dan Gas/ <i>Electricity and Gas</i>	10,94	3,18	0,09	0,30	1,68
E	Pengadaan Air; Pengelolaan Sampah, Limbah, dan Daur Ulang/ <i>Water Supply; Sewerage, Waste Management, and Remediation Activities</i>	3,22	1,97	2,51	2,93	2,93
F	Konstruksi/ <i>Construction</i>	4,47	3,08	3,02	0,54	3,19
G	Perdagangan Besar dan Eceran; Reparasi Mobil dan Sepeda Motor/ <i>Wholesale and Retail Trade; Repair of Motor Vehicles and Motorcycles</i>	4,11	3,76	4,12	3,21	2,99
H	Transportasi dan Pergudangan/ <i>Transportation and Storage</i>	1,49	2,95	5,05	-4,35	0,72
I	Penyediaan Akomodasi dan Makan Minum/ <i>Accommodation and Food Service Activities</i>	4,16	3,06	1,00	1,98	-2,11
J	Informasi dan Komunikasi/ <i>Information and Communication</i>	1,03	1,95	1,96	-0,40	0,54

Lanjutan Tabel/Continued Table 12.8

Lapangan Usaha/Industry		2017	2018	2019	2020*	2021**
(1)		(2)	(3)	(4)	(5)	(6)
K	Jasa Keuangan dan Asuransi/ <i>Financial and Insurance Activities</i>	4,32	6,83	3,88	0,14	0,67
L	Real Estat/ <i>Real Estate Activities</i>	1,81	1,99	0,45	-0,30	-0,77
M,N	Jasa Perusahaan/ <i>Business Activities</i>	4,96	1,64	1,60	2,86	0,79
O	Administrasi Pemerintahan, Pertahanan, dan Jaminan Sosial Wajib/ <i>Public Administration and Defence; Compulsory Social Security</i>	4,91	5,51	3,93	-0,14	1,21
P	Jasa Pendidikan/ <i>Education</i>	6,71	4,61	4,01	3,93	1,80
Q	Jasa Kesehatan dan Kegiatan Sosial/ <i>Human Health and Social Work Activities</i>	4,68	3,34	2,19	5,63	2,93
R,S,T,U	Jasa Lainnya/ <i>Other Services Activities</i>	3,36	1,25	1,47	1,21	0,65
Produk Domestik Regional Bruto/Gross Regional Domestic Product		3,72	4,60	3,03	0,63	1,30

Catatan/Note: * Angka sementara/Preliminary figures

** Angka sangat sementara/Very preliminary figures

Sumber/Source: BPS, berbagai sensus, survei dan sumber lain/BPS-Statistics Indonesia, various census, survey, and other sources

Tabel
Table 12.9**Distribusi Persentase Produk Domestik Regional Bruto Atas Dasar Harga Berlaku Menurut Jenis Pengeluaran di Kabupaten Manggarai Barat , 2017–2021**
Percentage Distribution of Gross Regional Domestic Product at Current Market Prices by Type of Expenditure in Manggarai Barat Regency, 2017–2021

Jenis Pengeluaran Type of Expenditure	2017	2018	2019	2020*	2021**
(1)	(2)	(3)	(4)	(5)	(6)
Pengeluaran Konsumsi Rumah Tangga/ <i>Households Consumption Expenditure</i>	89,72	90,16	92,09	89,40	91,05
Pengeluaran Konsumsi LNPR/ <i>NPISHs Consumption Expenditure</i>	1,46	1,52	1,65	1,66	1,77
Pengeluaran Konsumsi Pemerintah/ <i>Government Consumption Expenditure</i>	31,04	31,93	30,11	27,67	25,86
Pembentukan Modal Tetap Bruto/ <i>Gross Fixed Capital Formation</i>	58,77	60,97	61,50	64,02	66,85
Perubahan Inventori/ <i>Changes in Inventories</i>	0,69	0,95	0,77	0,72	0,73
Net Ekspor Barang dan Jasa / <i>Net Exports of Goods and Services</i>	-81,67	-85,54	-86,12	-83,47	-86,26
Produk Domestik Regional Bruto/<i>Gross Regional Domestic Product</i>	100,00	100,00	100,00	100,00	100,00

Catatan/Note: * Angka sementara/Preliminary figures

** Angka sangat sementara/Very preliminary figures

Sumber/Source: BPS, berbagai sensus, survei dan sumber lain/BPS-Statistics Indonesia, various census, survey, and other sources

Tabel
Table 12.10**Laju Pertumbuhan Produk Domestik Regional Bruto Atas Dasar Harga Konstan 2010 Menurut Jenis Pengeluaran di Kabupaten Manggarai Barat , 2017–2021**
Growth Rate of Gross Regional Domestic Product at 2010 Constant Market Prices by Type of Expenditure in Manggarai Barat Regency, 2017–2021

Jenis Pengeluaran Type of Expenditure	2017	2018	2019*	2020**	2021**
(1)	(2)	(3)	(4)	(5)	(6)
Pengeluaran Konsumsi Rumah Tangga/ Households Consumption Expenditure	7,76	6,98	9,40	-0,38	3,45
Pengeluaran Konsumsi LNPRT/ NPISHs Consumption Expenditure	10,68	8,90	10,98	-0,70	6,82
Pengeluaran Konsumsi Pemerintah/ Government Consumption Expenditure	0,78	5,81	2,35	-8,20	-5,47
Pembentukan Modal Tetap Bruto/ Gross Fixed Capital Formation	15,08	10,51	6,21	5,18	3,12
Perubahan Inventori/ Changes in Inventories	-	-	-	-	-
Net Ekspor Barang dan Jasa / Net Exports of Goods and Services	-	-	-	-	-
Produk Domestik Regional Bruto/Gross Regional Domestic Product	5,11	5,23	5,54	0,89	1,29

Catatan/Note: * Angka sementara/Preliminary figures

** Angka sangat sementara/Very preliminary figures

Sumber/Source: BPS, berbagai sensus, survei dan sumber lain/BPS-Statistics Indonesia, various census, survey, and other sources

13

**PERBANDINGAN ANTAR KABUPATEN/KOTA
REGENCY/MUNICIPAL COMPARISON**

JUMLAH PENDUDUK
2021

452 626

259 566

315 041

Kota Kupang

Manggarai Barat

Manggarai

Jumlah Penduduk berdasarkan hasil Proyeksi Penduduk Interim 2020-2023

PERBANDINGAN IPM PROVINSI NTT

2021

Kota Kupang
79,74

Manggarai
65,01

Manggarai
Barat
64,17

Malaka
60,42

Sabu Raijua
57,03

Peringkat 1

Peringkat 7

Peringkat 11

Peringkat 21

Peringkat 22

ULASAN**DESCRIPTION**

Jumlah Penduduk di Provinsi NTT pada tahun 2021 sebanyak 5,37 juta jiwa.

Population of NTT Province in 2021 reach 5,37 million people.

Laju Pertumbuhan PDRB Konstan pada di Provinsi NTT pada Tahun 2021 sebesar 2,51 persen.

The Constant GRDP Growth Rate in NTT Province in 2021 is 2.51 percent.

Indeks Pembangunan Manusia (IPM) Provinsi NTT Tahun 2021 adalah 65,28 dan hanya 6 Kabupaten/Kota yang memiliki IPM lebih tinggi dari IPM Provinsi NTT.

Human Development Index (HDI) in NTT Province in 2021 is 65,28 and only 6 regency/municipality has HDI above the Province's HDI.

<https://manggarai Barat kab. bps>

Tabel
Table 13.1

**Jumlah Penduduk Menurut Kabupaten/Kota di Provinsi
Nusa Tenggara Timur (ribu), 2017–2021**
*Population by Regency/Municipality in Nusa Tenggara
Timur Province (thousand), 2017–2021*

Kabupaten/Kota Regency/Municipality	2017	2018	2019	2020	2021
(1)	(2)	(3)	(4)	(5)	(6)
Kabupaten/Regency					
5301 Sumba Barat	125,77	123,91	121,92	145,09	148,25
5302 Sumba Timur	252,70	249,60	246,29	244,82	246,62
5303 Kupang	372,77	360,23	348,01	366,38	372,10
5304 Timor Tengah Selatan	463,98	461,68	459,31	455,41	457,40
5305 Timor Tengah Utara	249,71	247,21	244,71	259,82	262,70
5306 Belu	213,59	210,30	206,78	217,97	220,76
5307 Alor	202,89	201,51	199,91	211,87	213,99
5308 Lembata	137,71	134,57	132,17	135,93	137,63
5309 Flores Timur	251,61	248,89	246,99	276,89	281,00
5310 Sikka	317,29	315,47	313,51	321,95	324,25
5311 Ende	272,08	270,88	269,72	270,76	272,08
5312 Ngada	159,08	156,10	154,69	165,25	167,39
5313 Manggarai	329,20	324,01	319,60	312,86	315,04
5314 Rote Ndao	159,61	153,79	147,78	143,76	145,97
5315 Manggarai Barat	263,20	257,58	251,69	256,32	259,56
5316 Sumba Barat Daya	70,72	69,60	68,51	85,48	87,63
5317 Sumba Tengah	331,90	325,70	319,12	303,65	305,69
5318 Nagekeo	142,80	141,31	139,57	159,73	162,46
5319 Manggarai Timur	280,11	276,62	272,51	275,60	277,91
5320 Sabu Raijua	91,51	88,82	85,97	89,33	80,84
5321 Malaka	186,31	183,39	180,38	183,90	185,81
Kota/City					
5371 Kota Kupang	412,71	402,28	390,88	442,76	452,62
Nusa Tenggara Timur	5 287,30	5 203,51	5 120,06	5 325,56	5 387,73

Catatan/Note: -

Sumber/Source: Proyeksi Penduduk Indonesia 2010–2035/Indonesia Population Projection 2010–2035

Tabel 13.2
Table

Laju Pertumbuhan Produk Domestik Regional Bruto Atas Dasar Harga Konstan 2010 Menurut Kabupaten/Kota di Provinsi Nusa Tenggara Timur (persen), 2017–2021
Rate of Growth of Gross Regional Domestic Products at Constant 2010 Prices by Regency/Municipality in Nusa Tenggara Timur Province (percent), 2017–2021

Kabupaten/Kota Regency/Municipality		2017	2018	2019	2020	2021
(1)		(2)	(3)	(4)	(5)	(6)
Kabupaten/Regency						
5301	Sumba Barat	5,03	5,07	5,12	(0,27)	1,03
5302	Sumba Timur	5,17	5,22	5,11	(0,83)	1,05
5303	Kupang	5,10	5,12	5,13	(0,80)	2,57
5304	Timor Tengah Selatan	5,02	5,10	5,10	(0,06)	2,41
5305	Timor Tengah Utara	5,01	5,03	4,90	(0,55)	2,31
5306	Belu	5,78	5,60	5,38	0,40	1,75
5307	Alor	5,04	5,06	5,13	(0,55)	2,50
5308	Lembata	5,03	5,04	5,09	(0,37)	1,53
5309	Flores Timur	4,49	4,75	4,86	0,87	0,55
5310	Sikka	5,27	5,27	5,21	(0,85)	1,98
5311	Ende	5,04	4,93	5,08	(1,33)	2,13
5312	Ngada	5,17	5,00	5,03	0,04	1,11
5313	Manggarai	5,09	5,06	5,05	(0,79)	0,92
5314	Rote Ndao	5,42	5,42	5,23	0,30	2,08
5315	Manggarai Barat	5,11	5,23	5,54	0,89	1,29
5316	Sumba Barat Daya	4,92	4,95	5,01	0,10	1,41
5317	Sumba Tengah	5,05	5,01	5,06	0,86	2,08
5318	Nagekeo	4,83	4,74	4,23	0,63	1,95
5319	Manggarai Timur	5,08	5,03	5,04	0,87	2,29
5320	Sabu Raijua	5,10	5,13	5,12	(0,39)	1,55
5321	Malaka	5,11	5,11	4,90	0,97	1,92
Kota/City						
5371	Kota Kupang	6,83	6,78	6,29	(2,05)	1,10
Nusa Tenggara Timur		5,11	5,13	5,20	(0,83)	2,51

Catatan/Note: -

Sumber/Source: Diolah dari Hasil Sensus, Survei, dan Berbagai Sumber Lainnya/ Based on Census, Surveys, and Other Sources

Tabel
Table 13.3**Jumlah Penduduk Miskin Menurut Kabupaten/Kota di
Provinsi Nusa Tenggara Timur (ribu), 2017–2021**
**Number of Poor Population by Regency/Municipality in
Nusa Tenggara Timur Province (thousand), 2017–2021**

Kabupaten/Kota Regency/Municipality	2017	2018	2019	2020	2021
(1)	(2)	(3)	(4)	(5)	(6)
Kabupaten/Regency					
5301 Sumba Barat	36,69	36,30	36,56	36,95	37,78
5302 Sumba Timur	78,18	76,80	77,39	77,30	78,33
5303 Kupang	84,35	88,67	92,02	94,94	91,25
5304 Timor Tengah Selatan	136,45	130,63	130,31	128,98	125,68
5305 Timor Tengah Utara	58,59	56,09	56,94	56,98	58,33
5306 Belu	33,95	33,91	34,08	34,18	35,41
5307 Alor	43,90	44,13	44,32	43,55	43,83
5308 Lembata	36,26	36,95	37,46	37,92	38,75
5309 Flores Timur	26,97	27,99	27,83	27,89	28,90
5310 Sikka	45,01	44,02	43,32	42,18	43,09
5311 Ende	65,11	66,01	63,45	65,22	66,38
5312 Ngada	20,21	20,79	20,31	20,62	20,98
5313 Manggarai	71,86	69,32	69,33	69,52	71,03
5314 Rote Ndao	45,57	46,12	47,66	48,77	51,71
5315 Manggarai Barat	49,39	48,53	49,23	49,40	51,15
5316 Sumba Barat Daya	25,37	24,93	25,12	25,37	25,48
5317 Sumba Tengah	99,55	97,28	96,30	97,81	100,42
5318 Nagekeo	19,20	18,69	18,70	18,51	19,11
5319 Manggarai Timur	74,85	74,88	75,83	76,69	77,17
5320 Sabu Raijua	28,22	28,88	29,49	30,14	30,60
5321 Malaka	30,91	30,79	30,83	31,12	32,17
Kota/City					
5371 Kota Kupang	40,22	40,44	39,86	39,72	41,77
Nusa Tenggara Timur	1 150,79	1 142,17	1 146,32	1 153,76	1 169,31

Catatan/Note: -

Sumber/Source: Survei Sosial Ekonomi Nasional/National Socio Economic Survey

Tabel
Table 13.4

**Indeks Pembangunan Manusia Menurut Kabupaten/Kota
di Provinsi Nusa Tenggara Timur, 2017–2021**
*Human Development Index by Regency/Municipality in
Nusa Tenggara Timur Province, 2017–2021*

Kabupaten/Kota Regency/Municipality		2017	2018	2019	2020	2021
(1)		(2)	(3)	(4)	(5)	(6)
Kabupaten/Regency						
5301	Sumba Barat	62,30	62,91	63,56	63,53	63,83
5302	Sumba Timur	64,19	64,65	65,34	65,52	65,74
5303	Kupang	62,79	63,55	64,43	64,32	64,41
5304	Timor Tengah Selatan	61,08	61,58	62,23	62,15	62,16
5305	Timor Tengah Utara	62,03	62,65	63,34	63,53	63,69
5306	Belu	61,44	61,86	62,54	62,68	62,77
5307	Alor	59,61	60,14	61,03	61,33	61,37
5308	Lembata	63,09	63,96	64,91	64,74	64,75
5309	Flores Timur	62,89	63,55	64,34	64,22	64,22
5310	Sikka	63,08	63,89	64,75	65,11	65,41
5311	Ende	66,11	66,62	67,20	67,04	67,30
5312	Ngada	66,47	67,1	67,76	67,88	67,88
5313	Manggarai	62,24	63,32	64,15	64,54	65,01
5314	Rote Ndao	60,51	61,51	62,22	62,39	62,60
5315	Manggarai Barat	61,65	62,58	63,50	63,89	64,17
5316	Sumba Barat Daya	59,39	60,07	61,01	61,53	61,80
5317	Sumba Tengah	61,46	61,89	62,60	62,28	62,29
5318	Nagekeo	64,74	65,35	65,88	65,81	65,82
5319	Manggarai Timur	58,51	59,49	60,47	60,85	61,37
5320	Sabu Raijua	55,22	55,79	56,66	57,02	57,03
5321	Malaka	58,9	59,66	60,34	60,21	60,42
Kota/City						
5371	Kota Kupang	78,25	78,84	79,55	79,71	79,74
Nusa Tenggara Timur		63,73	64,39	65,23	65,19	65,28

Catatan/Note: -

Sumber/Source: Diolah dari Hasil Sensus, Survei, dan Berbagai Sumber Lainnya/ Based on Census, Surveys, and Other Sources

BerAKHLAK

Berorientasi Pelayanan Akuntabel Kompeten
Harmonis Loyal Adaptif Kolaboratif

ST 2023
SENSUS PERTANIAN

DATA

MENCERDASKAN BANGSA

Enlighten The Nation



**BADAN PUSAT STATISTIK
KABUPATEN MANGGARAI BARAT
BPS-STATISTICS OF MANGGARAI BARAT REGENCY**

Jl. Frans Nala Batu Cermin Labuan Bajo 86554

Telp.: (0385) 2443028

Homepage: <http://manggarai Barat kab.bps.go.id>

E-mail: bps5315@bps.go.id

