




KABUPATEN NGADA DALAM ANGKA

Ngada Regency in Figures **2022**



**BADAN PUSAT STATISTIK
KABUPATEN NGADA**
BPS-Statistics of Ngada Regency



KABUPATEN NGADA DALAM ANGKA

Ngada Regency in Figures **2022**



**BADAN PUSAT STATISTIK
KABUPATEN NGADA**
BPS-Statistics of Ngada Regency

KABUPATEN NGADA DALAM ANGKA
Ngada Regency in Figures
2022

ISSN: 0215-7039

No. Publikasi/*Publication Number*: 53120.2101

Katalog /*Catalog*: 1102001.5312

Ukuran Buku/*Book Size*: 14,8 cm x 21 cm

Jumlah Halaman/*Number of Pages* : xxxvi + 290 hal/*pages*

Naskah/*Manuscript*:

BPS Kabupaten Ngada Seksi IPDS

BPS-Statistics of Ngada Regency

Penyunting/*Editor*:

BPS Kabupaten Ngada Seksi IPDS

BPS-Statistics of Ngada Regency

Gambar Kover/*Cover Design*:

Seksi Integrasi Pengolahan dan Diseminasi Statistik

Section of Integration Processing and Statistics Dissemination

Ilustrasi Kover/*Cover Illustration*:

Kampung Adat Bena, TWAL 17 Pulau Riung, Watunariwowo, Gunung Inerie, Kopi Bajawa /
Bena Traditional Village, TWAL 17 Riung Islands, Inerie Mountain, Bajawa Coffee

Foto oleh/*Picture by* :

Bayu Kristiawan dan Jonathan C Sitanggang

Infografis oleh/*Infographic by*:

Muhammad Zainu Iqbal

Animasi oleh/*Animation by* :

Freepik dan Flaticon

Diterbitkan oleh/*Published by*:

©BPS Kabupaten Ngada/BPS-Statistics of *Ngada Regency*

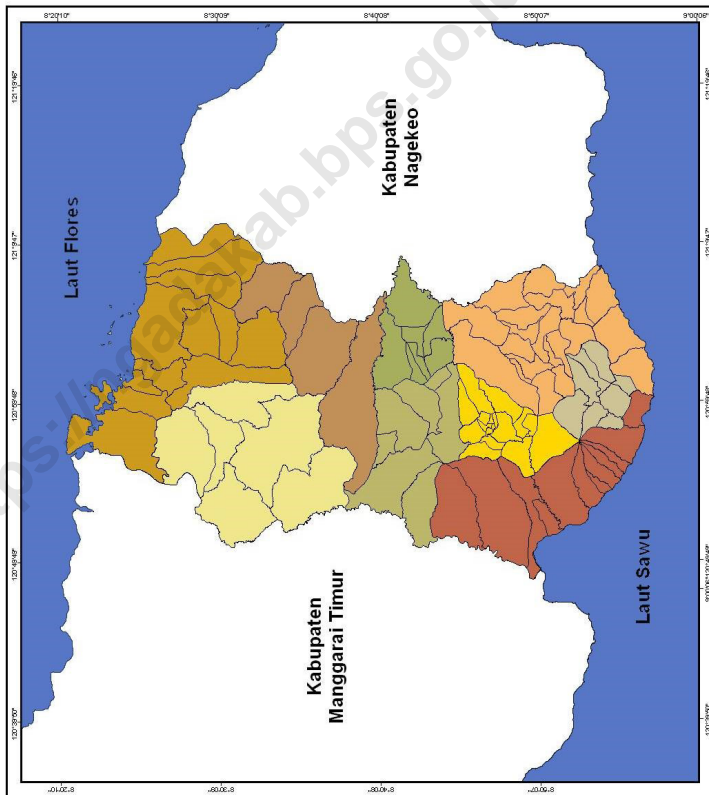
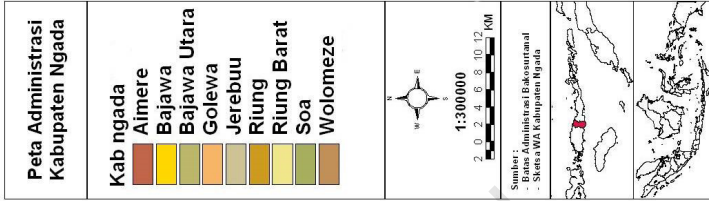
Dicetak oleh/*Printed by*:

CV. Karya Sejati

Dilarang mengumumkan, mendistribusikan, mengomunikasikan, dan/atau menggandakan sebagian atau seluruh isi buku ini untuk tujuan komersil tanpa izin tertulis dari Badan Pusat Statistik.

Prohibited to announce, distribute, communicate, and/or copy part or all of this book for commercial purpose without permission from BPS-Statistics Indonesia.

PETA WILAYAH KABUPATEN NGADA MAP OF NGADA REGENCY



KEPALA BPS KABUPATEN NGADA
CHIEF STATISTICIAN OF NGADA REGENCY



Ir. SUNARMI



KATA PENGANTAR

Publikasi “NGADA DALAM ANGKA 2022” ini merupakan lanjutan publikasi tahunan sebagai gambaran tentang perkembangan Sosial Ekonomi Kabupaten Ngada terutama perkembangan dari waktu ke waktu yang memuat berbagai macam data dan informasi tentang keadaan geografi dan iklim, ciri-ciri sosial ekonomi penduduk maupun keadaan sosial dan perekonomian Kabupaten Ngada secara menyeluruh.

Untuk menjaga kesinambungan data, maka bentuk dan jenis tabel yang disajikan sebagian besar tetap dipertahankan, begitu pula untuk sektor-sektor yang datanya belum tersedia, tidak dapat dihindari disajikan data keadaan tahun sebelumnya.

Walaupun data publikasi ini telah diusahakan untuk disajikan laporan secara lengkap, namun masih dirasakan memiliki kekurangan dan kesalahan. Untuk itu saran dan kritik dari semua pihak demi perbaikan publikasi ini sangat kami harapkan.

Akhirnya kepada semua pihak yang telah memberikan bantuan sampai terwujudnya publikasi ini, kami sampaikan terima kasih dan penghargaan yang setinggi-tingginya dengan harapan kiranya jalinan kerja sama yang selama ini terbina senantiasa selalu dipertahankan.

Bajawa , Februari 2022
Kepala Badan Pusat Statistik
Kabupaten Ngada



Ir. Sunarmi



PREFACE

The Publication of “NGADA REGENCY IN FIGURES 2022” was the continued of an annually publication as an illustration of the development of social and economy in Ngada Region. Especially by the development from time to time which were able to hold various kinds of data and information about the condition of geography, the climate and also the features of social and economy of the habitats in Ngada Region is whole.

For keeping the continuity of data, so the forms and the kinds of the table given be is defended, and also for the other sectors in which the data have not been available yet, but they can be presented by using the condition of the data in previous year.

In spirit of the publication of data has been made an effort presents a full-length report, but we realize that our report still has a lot of shortages, weaknesses and also mistakes in it. Therefore, we are really hoping for any suggestions and criticism coming from any lines in order to improve the publication.

Finally to all lines, who have been help so the publication can be materialized is well. For that, we do not forget to give expression of thanking and the highest appreciation with the hope that good mutual cooperation that has carefully been cultivated all this time must always be defended for goods.

*Bajawa , Februari 2022
Chief Statistician of
Ngada Regency*

Ir. Sunarmi

DAFTAR ISI / CONTENTS

	Halaman Page
Kata Pengantar/ <i>Preface</i>	vii
Daftar Isi/ <i>Contents</i>	ix
Daftar Tabel/ <i>List of Tables</i>	xi
Daftar Gambar/ <i>List of Figures</i>	xxxii
Daftar Singkatan/ <i>List of Abbreviations</i>	xxxv
Statistik Kunci/ <i>Key Statistics</i>	xxxvi
1. Geografi dan Iklim/ <i>Geography and Climate</i>	1
2. Pemerintahan/ <i>Government</i>	25
3. Penduduk dan Ketenagakerjaan/ <i>Population and Employment</i>	59
4. Sosial dan Kesejahteraan Rakyat/ <i>Social and Welfare</i>	75
5. Pertanian, Kehutanan, Peternakan, dan Perikanan/ <i>Agriculture, Forestry, Livestock, and Fishery</i>	139
6. Industri, Pertambangan dan Energi/ <i>Industry, Mining and Energy</i>	193
7. Pariwisata/ <i>Tourism</i>	201
8. Transportasi dan Komunikasi/ <i>Transportation and Communication</i>	223
9. Perbankan, Koperasi dan Harga-Harga/ <i>Banking, Cooperative and Prices</i>	237
10. Pengeluaran Penduduk/ <i>Population Expenditure</i>	253
11. Perdagangan/ <i>Trade</i>	261
12. Sistem Neraca Regional/ <i>System of Regional Accounts</i>	269
13. Perbandingan Antar Kabupaten/Kota/ <i>Regency/Municipal Comparison</i>	283

DAFTAR TABEL/LIST OF TABLES

	Halaman <i>Page</i>
1. GEOGRAFI DAN IKLIM/GEOGRAPHY AND CLIMATE	1
1.1 KEADAAN GEOGRAFI	7
GEOGRAPHY CONDITION	7
1.1.1 Luas Daerah dan Jumlah Pulau Menurut Kecamatan, 2021	7
<i>Total Area and Number of Islands by Subdistrict, 2020.....</i>	<i>7</i>
1.1.2 Tinggi Wilayah di Atas Permukaan Laut (DPL) Menurut Kecamatan di Kabupaten Ngada, 2020.....	9
<i>Height Above Mean Sea Level (AMSL) by Subdistrict in Ngada Regency, 2020.....</i>	<i>9</i>
1.1.3 Luas Wilayah Kabupaten Ngada Menurut Kecamatan & Desa/ Kelurahan, 2020.....	10
<i>Total Area of Ngada by Subdistrict & Villages, 2020.....</i>	<i>10</i>
1.1.4 Nama Tinggi (meter), Luas Daerah Bahaya (km ²) dan Tahun Terakhir Letusan (tahun) Gunung Berapi di Kabupaten Ngada.....	22
<i>Name, Height (meter), Danger Area (km²) and The Last Year Eruption in Ngada Regency.....</i>	<i>22</i>
1.1.5 Topografi Kabupaten Ngada Menurut Ketinggian, 2020	23
<i>Topography in Ngada Regency by Height, 2020.....</i>	<i>23</i>
1.2 KEADAAN IKLIM	24
CLIMATE CONDITION	24
1.2.1 Jumlah Curah Hujan (mm ³) dan Hari Hujan Menurut Bulan di Kecamatan Bajawa, Kabupaten Ngada, 2020.....	24
<i>Amount of Precipitation and Number of Rainy Days by Month in Bajawa Subdistrict, Ngada Regency, 2020.....</i>	<i>24</i>
2. PEMERINTAHAN/GOVERNMENT	25
2.1 WILAYAH ADMINISTRATIF.....	29
ADMINISTRATIVE AREA	29
2.1.1 Jumlah Desa ¹ /Kelurahan Menurut Kecamatan, 2016-2020	29
<i>Number of Villages¹/Kelurahan by Subdistrict, 2016-2020.....</i>	<i>29</i>

	Halaman Page
2.1.2 Jumlah Desa/Kelurahan, Dusun/Lingkungan, RT dan Jarak dari Ibukota Desa ke Ibukota Kecamatan di Kabupaten Ngada, 2020.....	30
<i>Number of Villages, Dusun/Lingkungan, RT and Distance from the Capital of the Village to the Capital of Subdistrict in Ngada Regency, 2020</i>	30
2.1.3 Penerbitan Sertifikat Hak Atas Tanah di Kabupaten Ngada Menurut Kecamatan dan Jenis Hak, 2020	42
<i>Issuance of Land Rights Certificates in Ngada Regency by Subdistrict and Right Type, 2020</i>	42
2.2 DEWAN PERWAKILAN RAKYAT DAERAH	45
REGIONAL HOUSE OF REPRESENTATIVE	45
2.2.1 Jumlah Anggota Dewan Perwakilan Rakyat Daerah Menurut Partai Politik dan Jenis Kelamin di Kabupaten Ngada, 2020	45
<i>Number of Members of The Regional House of Representatives by Political Parties and Gender in Ngada Regency, 2020</i>	45
2.2.1 Jumlah Anggota Dewan Perwakilan Rakyat Daerah Menurut Tingkat Pendidikan dan Jenis Kelamin di Kabupaten Ngada, 2020	46
<i>Number of Members of The Regional House of Representatives by Education and Gender in Ngada Regency, 2020</i>	46
2.3 SUMBER DAYA MANUSIA.....	47
HUMAN RESOURCES	47
2.3.1 Jumlah Pegawai Negeri Sipil Menurut Jabatan dan Jenis Kelamin, Desember 2019 dan Desember 2020	47
<i>Number of Civil Servants by Occupation and Gender, Desember 2019 and Desember 2020</i>	47
2.3.2 Jumlah Pegawai Negeri Sipil Menurut Tingkat Pendidikan dan Jenis Kelamin Desember 2019 dan Desember 2020.....	49
<i>Number of Civil Servants by Educational Level and Gender December 2019 and December 2020</i>	49
2.3.3 Jumlah Pegawai Negeri Sipil Menurut Tingkat Kepangkatan dan Jenis Kelamin Desember 2019 dan Desember 2020	51
<i>Number of Civil Servants by Hierarchy and Gender, December 2019 and December 2020</i>	51
2.3.4 Jumlah Pegawai Negeri Sipil Menurut Dinas/Instansi Pemerintah dan Jenis Kelamin di Kabupaten Ngada, 2020	53

	Halaman Page
<i>Number of Civil Servants by Institution/Office and Gender in Ngada Regency, 2020</i>	53
2.4 SUMBER DAYA MANUSIA	55
HUMAN RESOURCES	55
2.4.1 Realisasi Pendapatan Pemerintah Kabupaten Ngada Menurut Jenis Pendapatan (ribu rupiah), 2017–2020	55
<i>Actual Ngada Regency Government Revenues by Kind of Revenues (thousand rupiahs), 2017–2020</i>	55
2.4.2 Realisasi Belanja Pemerintah Kabupaten Ngada Menurut Jenis Belanja (ribu rupiah), 2017–2020	57
<i>Actual Ngada Regency Government Expenditures by Kind of Expenditures (thousand rupiahs), 2017–2020</i>	57
3. PENDUDUK DAN KETENAGAKERJAAN/ POPULATION AND EMPLOYMENT	59
3.1 PENDUDUK	67
POPULATION	67
3.1.1 Penduduk, Laju Pertumbuhan Penduduk, Distribusi Persentase Penduduk, Kepadatan Penduduk, Rasio Jenis Kelamin Penduduk Menurut Kecamatan, 2020	67
<i>Population, Population Growth Rate, Percentage Distribution of Population, Population Density, and Population Gender Ratio by Subdistrict, 2020</i>	67
3.1.2 Jumlah Penduduk Menurut Kelompok Umur dan Jenis Kelamin di Kabupaten Ngada, 2020.....	70
<i>Population by Age Group and Gender in Ngada Regency, 2020</i>	70
3.2 KETENAGAKERJAAN	71
EMPLOYMENT	71
3.2.1 Jumlah Penduduk Berumur 15 Tahun Keatas Menurut Jenis Kegiatan Selama Seminggu yang Lalu dan Jenis Kelamin di Kabupaten Ngada, 2020	71
<i>Population Aged 15 Years and Over by Type of Activity During The Previous Week and Gender in Ngada Regency, 2020</i>	71

	Halaman Page
3.2.2 Penduduk Berumur 15 Tahun ke Atas Menurut Pendidikan Tertinggi yang Ditamatkan dan Jenis Kegiatan Selama Seminggu yang Lalu di Kabupaten Ngada, 2020.....	72
<i>Population 15 Years of Age and Over by Educational Attainment and Type of Activity During the Previous Week in Ngada Regency, 2020.....</i>	72
3.2.3 Penduduk Berumur 15 Tahun Ke Atas yang Bekerja Selama Seminggu yang Lalu Menurut Status Pekerjaan Utama dan Jenis Kelamin di Kabupaten Ngada, 2020.....	74
<i>Population 15 Years of Age and Over who Worked During The Previous Week by Main Employment Status and Gender in Ngada Regency, 2020.....</i>	74
4. SOSIAL DAN KESEJAHTERAAN RAKYAT/SOCIAL AND WELFARE	75
4.1 PENDIDIKAN	85
EDUCATION	85
4.1.1 Jumlah Sekolah, Guru, dan Murid Taman Kanak-Kanak (TK) di Bawah Kementerian Pendidikan dan Kebudayaan Menurut Kecamatan di Kabupaten Ngada, 2019/2020 dan 2020/2020.....	85
<i>Number of Schools, Teachers, and Pupils in Kindergarten Under The Ministry of Education and Culture by Subdistrict in Ngada Regency, 2019/2020 dan 2020/2020.....</i>	85
4.1.2 Jumlah Sekolah, Guru, dan Murid Raudatul Athfal (RA) di Bawah Kementerian Agama Menurut Kecamatan di Kabupaten Ngada, 2019/2020 dan 2020/2020	88
<i>Number of Schools, Teachers, and Pupils in Raudatul Athfal (RA) Under The Ministry of Religious Affairs by Subdistrict in Ngada Regency, 2019/2020 dan 2020/2020.....</i>	88
4.1.3 Jumlah Sekolah, Guru, dan Murid Sekolah Dasar (SD) di Bawah Kementerian Pendidikan dan Kebudayaan Menurut Kecamatan di Kabupaten Ngada, 2019/2020 dan 2020/2020.....	89
<i>Number of Schools, Teachers, and Pupils in Primary Schools Under The Ministry of Education and Culture by Subdistrict in Ngada Regency, 2019/2020 dan 2020/2020.....</i>	89

4.1.4	Jumlah Sekolah, Guru, dan Murid Madrasah Ibtidaiyah (MI) di Bawah Kementerian Agama Menurut Kecamatan Menurut Kecamatan di Kabupaten Ngada, 2019/2020 dan 2020/2020.....	92
	<i>Number of Schools, Teachers, and Pupils in Madrasah Ibtidaiyah (MI) Under The Ministry of Religious Affairs by Subdistrict in Ngada Regency, 2019/2020 dan 2020/2020.....</i>	92
4.1.5	Jumlah Sekolah, Guru, dan Murid Sekolah Menengah Pertama (SMP) di Bawah Kementerian Pendidikan dan Kebudayaan Menurut Kecamatan di Kabupaten Ngada, 2019/2020 dan 2020/2020	93
	<i>Number of Schools, Teachers, and Pupils in Junior High Schools Under The Ministry of Education and Culture by Subdistrict, 2019/2020.....</i>	93
4.1.6	Jumlah Sekolah, Guru, dan Murid Madrasah Tsanawiyah (MTs) di Bawah Kementerian Agama Menurut Kecamatan di Kabupaten Ngada, 2019/2020 dan 2020/2020.....	96
	<i>Number of Schools, Teachers, and Pupils in Madrasah Tsanawiyah (MTs) Under The Ministry of Religious Affairs by Subdistrict in Ngada Regency, 2019/2020 dan 2020/2020.....</i>	96
4.1.7	Jumlah Sekolah, Guru, dan Murid Sekolah Menengah Atas (SMA) di Bawah Kementerian Pendidikan dan Kebudayaan Menurut Kecamatan di Kabupaten Ngada, 2019/2020 dan 2020/2020.....	97
	<i>Number of Schools, Teachers, and Pupils in Senior High Schools Under The Ministry of Education and Culture by Subdistrict in Ngada Regency, 2019/2020 dan 2020/2020.....</i>	97
4.1.8	Jumlah Sekolah, Guru, dan Murid Sekolah Menengah Kejuruan (SMK) di Bawah Kementerian Pendidikan dan Kebudayaan Menurut Kecamatan di Kabupaten Ngada, 2019/2020 dan 2020/2020	100
	<i>Number of Schools, Teachers, and Pupils in Vocational High Schools Under The Ministry of Education and Culture by Subdistrict in Ngada Regency, 2019/2020 dan 2020/2020.....</i>	100
4.1.9	Jumlah Sekolah, Guru, dan Murid Madrasah Aliyah (MA) di Bawah Kementerian Agama Menurut Kecamatan di Kabupaten Ngada, 2019/2020 dan 2020/2020	103
	<i>Number of Schools, Teachers, and Pupils in Madrasah Aliyah (MA) Under the Ministry of Religious Affairs by Subdistrict in Ngada Regency, 2019/2020 dan 2020/2020.....</i>	103

	Halaman Page
4.1.10 Jumlah Desa ¹ /Kelurahan yang Memiliki Fasilitas Sekolah Menurut Kecamatan dan Tingkat Pendidikan, 2015 - 2020.....	104
<i>Number of Villages¹ Having Educational Facilities by Subdistrict and Educational Level, 2015 - 2020.....</i>	<i>104</i>
4.1.11 Angka Partisipasi Murni (APM) Menurut Jenjang Pendidikan di Kabupaten Ngada, 2019 dan 2020.....	109
<i>Net Participation Rates by Educational Level in Ngada Regency, 2019 and 2020.....</i>	<i>109</i>
4.1.12 Persentase Penduduk Berumur 15 Tahun ke Atas yang Melek Huruf Menurut Kelompok Umur di Kabupaten Ngada, 2019 dan 2020.....	110
<i>Percentage of Literate People Aged 15 Years and Over by Age Group , 2019 and 2020</i>	<i>110</i>
4.2 KESEHATAN	111
HEALTH.....	111
4.2.1 Jumlah Desa ¹ /Kelurahan Yang Memiliki Sarana Kesehatan Menurut Kecamatan, 2015 - 2020	111
<i>Number of Villages¹ Having Health Facilities by Subdistrict, 2015 - 2020</i>	<i>111</i>
4.2.2 Jumlah Tenaga Kesehatan Menurut Kecamatan, 2020.....	117
<i>Number of Medical Personnel by Subdistrict, 2020.....</i>	<i>117</i>
4.2.3 Jumlah Dokter Umum, Dokter Spesialis, dan Dokter Gigi Menurut Sarana Pelayanan Kesehatan di Kabupaten Ngada, 2020.....	118
<i>Number of Generalist Doctor, Specialist Doctor and Dentist by Type of Health Facility in Ngada Regency, 2020.....</i>	<i>118</i>
4.2.4 Jumlah Balita yang Pernah Mendapat Imunisasi Menurut Kecamatan dan Jenis Imunisasi di Kabupaten Ngada, 2020	119
<i>Number of Children Under Five Years who Had Immunization by Subdistrict and Type of Immunization in Ngada Regency, 2020.....</i>	<i>119</i>
4.2.5 Jumlah Kasus 10 Penyakit Terbanyak di Kabupaten Ngada, 2016 - 2020.....	121
<i>Number of Cases of the 10 Most Diseases in Ngada Regency, 2016 - 2020</i>	<i>121</i>

	Halaman Page	
4.2.6	Jumlah Bayi Lahir, Bayi Berat Badan Lahir Rendah (BBLR) dan Bergizi Buruk Menurut Kecamatan di Kabupaten Ngada, 2020.....	122
	<i>Number of Birth, Babies with Low Birth Weights, and Malnutrition Cases by Subdistrict in Ngada Regency, 2020.....</i>	122
4.2.7	Jumlah Ibu Hamil, Melakukan Kunjungan K1, Melakukan Kunjungan K4, Kurang Energi Kronis (KEK), dan Mendapatkan Tablet Zat Besi (Fe) di Kabupaten Ngada, 2017 - 2020	123
	<i>Number of Pregnant Women, Those with One Visit and Four Visits of Antenatal Care, Chronic Energy Deficiency (CED), and receiving Iron Supplement in Ngada Regency, 2017 - 2020.....</i>	123
4.2.8	Jumlah Kasus IMS, DBD, Diare Balita, TB Anak, TB (>15 Tahun), dan Malaria Menurut Kecamatan di Kabupaten Ngada, 2020.....	124
	<i>Number of Cases of Genderually Transmitted Infection, Dengue Fever, Diarhea, Tuberculosis (TB), and Malaria by Subdistrict in Ngada Regency, 2020.....</i>	124
4.3	AGAMA DAN SOSIAL LAINNYA	125
	RELIGION AND OTHER SOCIAL AFFAIRS	125
4.3.1	Jumlah Penduduk Menurut Kecamatan dan Agama yang Dianut, 2020	125
	<i>Population by Subdistrict and Religion, 2020.....</i>	125
4.3.2	Jumlah Tempat Peribadatan Menurut Kecamatan, 2020.....	126
	<i>Number of Places of Worship by Subdistrict and Religion, 2020.....</i>	126
4.3.3	Jumlah Desa ¹ /Kelurahan yang Mengalami Bencana Alam ² Menurut Kecamatan, 2011 - 2019	127
	<i>Number of Villages¹ that Had Natural Disaster² by Subdistrict, 2011 - 2019</i>	127
4.4	KEMISKINAN	130
	POVERTY.....	130
4.4.1	Garis Kemiskinan, Jumlah, dan Persentase Penduduk Miskin di Kabupaten Ngada, 2012–2020	131
	<i>Poverty Line, Number, and Percentage of Poor People in Ngada Regency, 2012–2020</i>	131

	Halaman Page
4.4.2 Indeks Kedalaman Kemiskinan dan Indeks Keparahan Kemiskinan di Kabupaten Ngada, 2013–2020	131
<i>Poverty Gap Index and Poverty Severity Index in Ngada Regency, 2013–2020.....</i>	<i>131</i>
4.5 KRIMINALITAS	132
CRIME.....	132
4.5.1 Jumlah Tindak Pidana Menurut Kepolisian Resor di Kabupaten Ngada, 2018 - 2020	132
<i>Number of Reported Criminal by Subdistrict Police Office in Ngada Regency, 2018 - 2020.....</i>	<i>132</i>
4.5.2 Persentase Penyelesaian Tindak Pidana Menurut Kepolisian Resor, 2018 - 2020.....	133
<i>Percentage of Crime Clearance Rate by Subdistrict Police Office in Ngada Regency, 2018 - 2020.....</i>	<i>133</i>
4.5.3 Data Crime Indeks di Kabupaten Ngada, 2018 - 2020	134
<i>Crime Index in Ngada Regency, 2018 - 2020.....</i>	<i>134</i>
4.5.4 Data Situasi Kamtibmas Crime Index di Kabupaten Ngada, 2018 - 2020.....	135
4.5.5 Data Pelanggaran Lalu Lintas di Kabupaten Ngada, 2018 - 2020	136
<i>Number of Traffic Violation in Ngada Regency, 2018 - 2020.....</i>	<i>136</i>
4.5.6 Data Kecelakaan Lalu Lintas di Kabupaten Ngada, 2018 - 2020	137
<i>Number of Traffic Accident in Ngada Regency, 2018 - 2020</i>	<i>137</i>
5. PERTANIAN, KEHUTANAN, PETERNAKAN, DAN PERIKANAN/ AGRICULTURE, FORESTRY, LIVESTOCK, AND FISHERY	139
5.1 HORTIKULTURA	145
HORTICULTURE.....	145
5.1.1 Produksi Tanaman Sayuran Menurut Kecamatan dan Jenis Tanaman (ton), 2019 dan 2020	145
<i>Production of Vegetables by Subdistrict and Kind of Plant (ton), 2019 dan 2020.....</i>	<i>145</i>

	Halaman Page	
5.1.2	Produksi Tanaman Sayuran Menurut Kecamatan dan Jenis Tanaman (ton), 2019 dan 2020.....	148
	<i>Harvested Area of Seasonal Vegetables and Fruits by Kind of Plant (ha), 2019–2020</i>	148
5.1.3	Luas Panen Tanaman Sayuran dan Buah-buahan Semusim Menurut Jenis Tanaman (ha), 2018–2020.....	151
	<i>Harvested Area of Seasonal Vegetables and Fruits by Kind of Plant (ha), 2018–2020</i>	151
5.1.4	Produksi Tanaman Sayuran dan Buah-buahan Semusim Menurut Jenis Tanaman (ton), 2019–2020.....	152
	<i>Production of Seasonal Vegetables and Fruits by Kind of Plant (ha), 2019–2020</i>	152
5.1.5	Luas Panen Tanaman Biofarmaka Menurut Kecamatan dan Jenis Tanaman (m ²), 2019 dan 2020.....	153
	<i>Harvested Area of Medicinal Plants by Subdistrict and Kind of Plant (m²), 2019 and 2020.....</i>	153
5.1.6	Produksi Tanaman Biofarmaka Menurut Kecamatan dan Jenis Tanaman (kg), 2019 and 2020	155
	<i>Production of Medicinal Plants by Subdistrict and Kind of Plant (kg) 2019 and 2020</i>	155
5.1.7	Luas Panen Tanaman Biofarmaka Menurut Jenis Tanaman (m ²), 2018–2020.....	157
	<i>Harvested Area of Medicinal Plants by Kind of Plant (m²), 2018–2020 ..</i>	157
5.1.8	Produksi Tanaman Biofarmaka Menurut Jenis Tanaman (kg), 2018–2020.....	158
	<i>Production of Medicinal Plants by Kind of Plant (kg), 2018–2020.....</i>	158
5.1.9	Luas Panen Tanaman Hias Menurut Kecamatan dan Jenis Tanaman (m ²), 2019 and 2020	159
	<i>Harvested Area of Ornamental Plants by Subdistrict and Kind of Plant (m²), 2019 and 2020.....</i>	159

	Halaman Page
5.1.10 Produksi Tanaman Hias Menurut Kecamatan dan Jenis Tanaman (tangkai), 2019 and 2020.....	161
<i>Production of Ornamental Plants by Subdistrict and Kind of Plant (stalks), 2019 and 2020</i>	<i>161</i>
5.1.11 Luas Panen Tanaman Hias Menurut Jenis Tanaman (m ²), 2018–2020	163
<i>Harvested Area of Ornamental Plants by Kind of Plant (m²), 2018–2020</i>	<i>163</i>
5.1.12 Produksi Tanaman Hias Menurut Jenis Tanaman (tangkai), 2018–2020	164
<i>Production of Ornamental Plants by Kind of Plant (stalks), 2018–2020</i>	<i>164</i>
5.1.13 Produksi Buah-buahan Menurut Kecamatan dan Jenis Tanaman (ton), 2019 dan 2020	165
<i>Production of Fruits by Subdistrict and Kind of Plant (ton), 2019 and 2020</i>	<i>165</i>
5.1.14 Produksi Buah–Buahan dan Sayuran Tahunan Menurut Jenis Tanaman (ton), 2018–2020	168
<i>Production of Annual Fruits and Vegetables by Kind of Plant (ton), 2018–2020</i>	<i>168</i>
5.2 PERKEBUNAN.....	169
ESTATE CROPS	169
5.2.1 Luas Areal Tanaman Perkebunan Menurut Kecamatan dan Jenis Tanaman (ha), 2019 dan 2020	169
<i>Planted Area of Estate Crops by Subdistrict and Type of Crops (ha), 2019 - 2020</i>	<i>169</i>
5.2.2 Produksi Perkebunan Menurut Kecamatan dan Jenis Tanaman (ha), 2019 dan 2020	173
<i>Production of Estate Crops by Subdistrict and Type of Crops (ha), 2019 - 2020</i>	<i>173</i>

	Halaman Page
5.3 PETERNAKAN.....	177
LIVESTOCK.....	177
5.3.1 Populasi Ternak Menurut Kecamatan dan Jenis Ternak di Kabupaten Ngada, 2020.....	177
<i>Livestock Population by Subdistrict and Kind of Livestock in Ngada Regency, 2020</i>	<i>177</i>
5.3.2 Populasi Unggas Menurut Kecamatan dan Jenis Unggas di Kabupaten Ngada (ekor), 2020.....	178
<i>Poultry Population by Subdistrict and Kind of Poultry in Ngada Regency, 2020.....</i>	<i>178</i>
5.3.3 Jumlah Ternak yang Dipotong Menurut Kecamatan dan Jenis Ternak di Kabupaten Ngada, 2020.....	179
<i>Livestock Slaughtered by Sub District and Kind of Livestock in Ngada Regency, 2020</i>	<i>179</i>
5.4 PERIKANAN	180
FISHERY	180
5.4.1 Jumlah Rumah Tangga Perikanan Tangkap Menurut Kecamatan dan Subsektor di Kabupaten Ngada, 2019 - 2020	180
<i>Number of Fish Capture Households by Subdistrict and Subsector in Ngada Regency, 2019 - 2020.....</i>	<i>180</i>
5.4.2 Produksi Perikanan Tangkap menurut Kecamatan dan Subsektor di Kabupaten Ngada (ton), 2019 - 2020.....	181
<i>Production of Fish Capture by Subdistrict and Subsector in Ngada Regency (ton), 2019 - 2020.....</i>	<i>181</i>
5.4.3 Jumlah Rumah Tangga Perikanan Budidaya Menurut Kecamatan dan Subsektor di Kabupaten Ngada, 2019 - 2020	182
<i>Number of Fish Cultivation Households by Subdistrict and Subsector in Ngada Regency, 2019 - 2020.....</i>	<i>182</i>
5.4.4 Produksi Perikanan Budidaya menurut Kecamatan dan Subsektor di Kabupaten Ngada (ton), 2019 - 2020.....	184
<i>Production of Fish Cultivation by Subdistrict and Subsector in Ngada Regency (ton), 2019 - 2020.....</i>	<i>184</i>
5.4.5 Jumlah Perahu/Kapal Menurut Kecamatan dan Jenis Kapal di Kabupaten Ngada, 2020.....	186

	<i>Number of Fishing Boats by Subdistrict and Type of Boat in Ngada Regency, 2020</i>	186
5.5	KEHUTANAN	187
	FORESTRY	187
5.5.1	Luas Kawasan Hutan dan Perairan Menurut Kecamatan di Kabupaten Ngada (hektar), 2020	187
	<i>Forest and Inland Water Area by Subdistrict in Ngada Regency (hectare), 2020</i>	187
5.5.2	Luas Kawasan Hutan Menurut Kecamatan di Kabupaten Ngada (hektar), 2020	189
	<i>Forest Area by Subdistrict in Ngada Regency (hectare), 2020</i>	189
5.5.3	Luas Kawasan Hutan Menurut Fungsi di Kabupaten Ngada (hektar), 2020	190
	<i>Forest Area by Function in Ngada Regency (hectare), 2020</i>	190
5.5.4	Perbandingan Persentase Luas Kawasan Hutan terhadap Luas Wilayah antara Kabupaten Ngada dan Provinsi NTT, 2020	191
6.	INDUSTRI, PERTAMBANGAN DAN ENERGI	193
	INDUSTRY, MINING AND ENERGY	193
6.1	Daya Terpasang, Produksi, dan Distribusi Listrik PT. PLN (Persero) pada Cabang/Ranting PLN Menurut Kecamatan, 2017 - 2020	197
	<i>Installed Electricity Power, Production, and Distribution of PT. PLN (Persero) at PLN Branch by Subdistrict, 2017 - 2020</i>	197
6.2	Jumlah Pelanggan Listrik Menurut Kecamatan, 2016 - 2020	198
	<i>Number of Electricity Customers by Subdistrict, 2016 - 2020</i>	198
6.3	Jumlah Pelanggan dan Air yang Disalurkan Menurut Pelanggan di Kabupaten Ngada, 2020	199
	<i>Number of Customers and Distributed Water by Type of Customers in Ngada Regency, 2020</i>	199
6.4	Banyaknya Produksi Air Minum Menurut Bulan, 2020	200
	<i>Number of Drinking Water Production by Month, 2020</i>	200

	Halaman Page
7. PARIWISATA/TOURISM	201
7.1 Jumlah Rumah Makan/Restoran Menurut Kecamatan, 2017-2020 ...	207
<i>Number of Restaurants by Subdistrict, 2017-2020.....</i>	<i>207</i>
7.2 Jumlah Akomodasi Hotel Menurut Kecamatan di Kabupaten Ngada, 2019 - 2020.....	208
<i>Numbers of Hotel Accomodations by Subdistrict in Ngada Regency, 2019 - 2020</i>	<i>208</i>
7.3 Banyaknya Hotel Menurut Kelas dan Fasilitas di Kabupaten Ngada, 2019 - 2020.....	209
<i>Numbers of Hotel by Class and Facility in Ngada Regency, 2019 - 2020</i>	<i>209</i>
7.4 Banyaknya Hotel Menurut Kelompok Kamar dan Kecamatan di Kabupaten Ngada, 2020.....	210
<i>Numbers of Hotel by Room Category and Subdistrict in Ngada Regency, 2020</i>	<i>210</i>
7.5 Banyaknya Kamar Hotel Menurut Kelompok Kamar dan Kecamatan di Kabupaten Ngada, 2020.....	211
<i>Numbers of Hotel Rooms by Room Category and Subdistrict in Ngada Regency, 2020</i>	<i>211</i>
7.6 Banyaknya Tempat Tidur Menurut Kelompok Kamar dan Kecamatan di Kabupaten Ngada, 2020.....	212
<i>Numbers of Beds by Room Category and Subdistrict in Ngada Regency, 2020</i>	<i>212</i>
7.7 Banyaknya Tenaga Kerja Hotel Menurut Kelompok Kamar dan Kecamatan di Kabupaten Ngada, 2020	213
<i>Numbers of Hotel Employments by Room Category and Subdistrict in Ngada Regency, 2020.....</i>	<i>213</i>
7.8 Rasio Tenaga Kerja / Hotel Menurut Kelompok Kamar dan Kecamatan di Kabupaten Ngada, 2020.....	214
<i>Employments / Hotel Ratio by Room Category and Subdistrict in Ngada Regency, 2020</i>	<i>214</i>
7.9 Rasio Tenaga Kerja / Kamar Hotel Menurut Kelompok Kamar dan Kecamatan di Kabupaten Ngada, 2020	215
<i>Employments / Hotel Rooms Ratio by Room Category and Subdistrict in Ngada Regency, 2020.....</i>	<i>215</i>

	Halaman Page
7.10 Banyaknya Tenaga Kerja Hotel Menurut Status dan Kecamatan di Kabupaten Ngada, 2020.....	216
<i>Number of Hotel Employments by Status and Subdistrict in Ngada Regency, 2020</i>	<i>216</i>
7.11 Banyaknya Tenaga Kerja Hotel Menurut Tingkat Pendidikan dan Kecamatan di Kabupaten Ngada, 2020	217
<i>Number of Hotel Employments by Education Level and Subdistrict in Ngada Regency, 2020.....</i>	<i>217</i>
7.12 Rata-Rata Tarif Tempat Tidur Hotel Menurut Kategori dan Kecamatan di Kabupaten Ngada, 2020.....	218
<i>Average of Hotel Tariff by Category and Subdistrict in Ngada Regency, 2020</i>	<i>218</i>
7.13 Jumlah Hotel dan Restoran/ Rumah Makan di Kabupaten Ngada, 2016 - 2020.....	219
<i>Numbers of Hotels and Restaurants in Ngada Regency, 2016 - 2020</i>	<i>219</i>
7.14 Banyaknya Kunjungan Wisatawan Menurut Jenis Wisatawan dan Obyek Wisata di Kabupaten Ngada, 2020.....	220
<i>Numbers of Tourist Visits by Tourist Type and Tourist Attraction in Ngada Regency, 2020</i>	<i>220</i>
7.15 Jumlah Wisatawan Mancanegara dan Nusantara di Kabupaten Ngada, 2016 - 2020.....	221
<i>Numbers of International and Domestic Visitors in Ngada Regency, 2016 - 2020</i>	<i>221</i>
8. TRANSPORTASI DAN KOMUNIKASI /	
TRANSPORTATION AND COMMUNICATION	223
8.1 TRANSPORTASI.....	227
TRANSPORTATION	227
8.1.1 Panjang Jalan Menurut Tingkat Kewenangan Pemerintahan di Kabupaten Ngada (km), 2018–2020	227
<i>Length of Roads by Level of Government Authority in Ngada Regency (km), 2018–2020.....</i>	<i>227</i>
8.1.2 Panjang Jalan Kabupaten Menurut Jenis Permukaan Jalan di	

	Halaman Page
Kabupaten Ngada (km), 2018–2020	228
<i>Length of Regency Roads by Type of Road Surface in Ngada Regency (km), 2018–2020.....</i>	<i>228</i>
8.1.3 Panjang Jalan Kabupaten Menurut Kondisi Jalan di Kabupaten Ngada (km), 2018–2020.....	229
<i>Length of Regency Roads by Condition of Roads in Ngada Regency (km), 2018–2020</i>	<i>229</i>
8.1.4 Lalu Lintas Kapal Laut, Jumlah Penumpang dan Jumlah Hewan melalui Pelabuhan Aimere Menurut Bulan, 2020	230
<i>Numbers of Ship, Passenger, Animal via Aimere Port by Month, 2020...</i>	<i>230</i>
8.1.5 Volume Bongkar Muat Melalui Pelabuhan Aimere Menurut Bulan, 2020	231
<i>Volume of Loaded/ Unloaded Cargo via Aimere Port by Month, 2020...</i>	<i>231</i>
8.1.6 Banyaknya Bongkar Muat Kendaraan melalui Pelabuhan Aimere Menurut Bulan, 2020	232
<i>Numbers of Loaded / Unloaded Vehicles via Aimere Port by Month, 2020</i>	<i>232</i>
8.1.7 Lalu Lintas Pesawat dan Jumlah Penumpang Melalui Bandar Udara Turelelo - Soa Menurut Bulan, 2020	233
<i>Number of Aircraft and Passenger by Month and Category via Soa Airport, 2020.....</i>	<i>233</i>
8.1.8 Volume Bongkar Muat Barang dan Bagasi Melalui Bandar Udara Turelelo - Soa Menurut Bulan, 2020	234
<i>Number of Baggage and Cargo Loaded/ Unloaded by Month via Soa Airport, 2020.....</i>	<i>234</i>
8.2 KOMUNIKASI	235
COMMUNICATION.....	235
8.2.1 Jumlah Kantor Pos Pembantu Menurut Kecamatan di Kabupaten Ngada, 2017–2020.....	235
<i>Number of Post Offices Subsidiaries by Subdistrict in Ngada Regency, 2017–2020</i>	<i>235</i>
8.2.2 Jumlah Surat Pos, Paket Pos, dan Wesel Pos yang Dikirim dan Diterima di Kantor Pos Kabupaten Ngada, 2020	236

9.	PERBANKAN, KOPERASI, DAN HARGA-HARGA / BANKING, COOPERATIVE, AND PRICES	237
9.1	Jumlah Koperasi Aktif Menurut Kecamatan di Kabupaten Ngada, 2019–2020..... <i>Number of Active Cooperative by Subdistrict Ngada Regency, 2019– 2020</i>	241 241
9.2	Jumlah Koperasi Menurut Jenis Usaha Koperasi dan Kecamatan di Kabupaten Ngada, 2020..... <i>Number of Cooperative by Kind of Cooperative and Subdistrict in Ngada Regency, 2020</i>	242 242
9.3	Banyaknya Tenaga Kerja Koperasi Menurut Kecamatan dan Status di Kabupaten Ngada, 2020	243 243
9.4	Volume Modal dan Volume Usaha Koperasi Menurut Kecamatan di Kabupaten Ngada, 2020	244 244
9.5	Volume Aset Koperasi Menurut Kecamatan di Kabupaten Ngada, 2019 - 2020	245 245
9.6	Komposisi Giro Bank di Kabupaten Ngada per 31 Desember 2020 ..	246 246
9.7	Jenis Simpanan Bank di Kabupaten Ngada per 31 Desember 2019 - 2020	247 247
9.8	Pinjaman Bank di Kabupaten Ngada Menurut Sektor, 2019 - 2020 ..	248 248
9.9	Pinjaman Bank di Kabupaten Ngada Menurut Jenis Penggunaan, 2019 - 2020	249 249
9.10	Penyaluran Kredit PERUM Pegadaian Cabang Bajawa, 2019 - 2020 ..	250

	Halaman Page
9.11 Jumlah Pelunasan Pinjaman dan Sisa yang Belum Dilunasi, 2020	251
9.12 Jumlah Hasil Lelang PERUM Pegadaian Cabang Bajawa, 2019 - 2020	252
10. PENGELUARAN PENDUDUK / POPULATION EXPENDITURE	253
10.1 Rata-rata Pengeluaran per Kapita Sebulan Menurut Kelompok Komoditas (rupiah) di Kabupaten Ngada, 2019 dan 2020..... <i>Monthly Average Expenditure per Capita by Commodity Group (rupiahs) in Ngada Regency, 2019 and 2020</i>	257 257
10.2 Persentase Pengeluaran per Kapita Sebulan Menurut Kelompok Komoditas di Kabupaten Ngada, 2019 dan 2020	258
<i>Percentage of Monthly Expenditure per Capita by Commodity Group in Ngada Regency, 2019 and 2020</i>	258
10.3 Persentase Penduduk Menurut Golongan Pengeluaran Per Kapita Sebulan di Kabupaten Ngada, 2019 dan 2020	259
<i>Percentage of Population by Per Capita Spending Group a Month in Ngada Regency, 2019 and 2020</i>	259
11. PERDAGANGAN / TRADE	261
11.1 Jumlah Pedagang yang Memiliki SIUP Menurut Kecamatan di Kabupaten Ngada, 2020..... <i>Number of Trader who Have Permission Letter by Subdistrict in Ngada Regency, 2020</i>	265 265
11.2 Banyaknya Pasar Menurut Status Pengelolaan dan Kecamatan di Kabupaten Ngada, 2020	266
<i>Numbers of Market by Status and Subdistrict in Ngada Regency, 2020</i>	266
11.3 Banyaknya Alat UTTP Menurut Jenis di Kabupaten Ngada, 2018 - 2020	267

12.	SISTEM NERACA REGIONAL /	
	SYSTEM OF REGIONAL ACCOUNTS	269
12.1	Produk Domestik Regional Bruto Atas Dasar Harga Berlaku Menurut Lapangan Usaha di Kabupaten Ngada (miliar rupiah), 2016–2020....	273
	<i>Gross Regional Domestic Product at Current Market Prices by Industry in Ngada Regency (billion rupiahs), 2016–2020</i>	<i>273</i>
12.2	Produk Domestik Regional Bruto Atas Dasar Harga Konstan 2010 Menurut Lapangan Usaha di Kabupaten Ngada (miliar rupiah), 2016–2020	275
	<i>Gross Regional Domestic Product at 2010 Constant Market Prices by Industry Ngada Regency (billion rupiahs), 2016–2020</i>	<i>275</i>
12.3	Distribusi Persentase Produk Domestik Regional Bruto Atas Dasar Harga Berlaku Menurut Lapangan Usaha di Kabupaten Ngada, 2016–2020	277
	<i>Percentage Distribution of Gross Regional Domestic Product at Current Market Prices by Industry Ngada Regency, 2016–2020</i>	<i>277</i>
12.4	Laju Pertumbuhan Produk Domestik Regional Bruto Atas Dasar Harga Konstan 2010 Menurut Lapangan Usaha di Kabupaten Ngada (persen), 2017–2020	279
	<i>Growth Rate of Gross Regional Domestic Product at 2010 Constant Market Prices by Industry in Ngada Regency (percent), 2017–2020</i>	<i>279</i>
12.5	Produk Domestik Regional Bruto Atas Dasar Harga Berlaku Menurut Jenis Pengeluaran di Kabupaten Ngada (miliar rupiah), 2016–2020	281
	<i>Gross Regional Domestic Product at Current Market Prices by Type of Expenditure in Ngada Regency (billion rupiahs), 2016–2020</i>	<i>281</i>
12.6	Produk Domestik Regional Bruto Atas Dasar Harga Konstan 2010 Menurut Jenis Pengeluaran di Kabupaten Ngada (miliar rupiah), 2016–2020	282
	<i>Gross Regional Domestic Product at 2010 Constant Market Prices by Type of Expenditure Ngada Regency (billion rupiahs), 2016–2020</i>	<i>282</i>

13.	PERBANDINGAN ANTAR KABUPATEN/KOTA / REGENCY/MUNICIPAL COMPARISON	283
13.1	Jumlah Penduduk Menurut Kabupaten/Kota di Provinsi Nusa Tenggara Timur (ribu), 2016–2020	287
	<i>Population by Regency/Municipality in Nusa Tenggara Timur Province (thousand), 2016–2020</i>	<i>287</i>
13.2	Laju Pertumbuhan Produk Domestik Regional Bruto Atas Dasar Harga Konstan 2010 Menurut Kabupaten/Kota di Provinsi Nusa Tenggara Timur (persen), 2016–2020	288
	<i>Rate of Growth of Gross Regional Domestic Products at Constant 2010 Prices by Regency/Municipality in Nusa Tenggara Timur Province (percent), 2016–2020</i>	<i>288</i>
13.3	Jumlah Penduduk Miskin Menurut Kabupaten/Kota di Provinsi Nusa Tenggara Timur (ribu), 2016–2020	289
	<i>Number of Poor Population by Regency/Municipality in Nusa Tenggara Timur Province (thousand), 2016–2020</i>	<i>289</i>
13.4	Indeks Pembangunan Manusia Menurut Kabupaten/Kota di Provinsi Nusa Tenggara Timur, 2016–2020	290
	<i>Human Development Index by Regency/Municipality in Nusa Tenggara Timur Province, 2016–2020</i>	<i>290</i>

DAFTAR GAMBAR/LIST OF FIGURES

	Halaman <i>Page</i>
1.1 Luas Daerah menurut Kecamatan (%), 2021	5
<i>Area of Subdistrict (%), 2021</i>	<i>5</i>

<https://ngadakab.bps.go.id>

PENJELASAN UMUM/EXPLANATORY NOTES

Tanda-tanda, satuan-satuan, dan lain-lainnya yang digunakan dalam publikasi ini adalah sebagai berikut:

Symbols, measurement units, and acronyms which are used in this publication, are as follows:

1. TANDA-TANDA/SYMBOLS

Data tidak tersedia/Data not available	: ...
Tidak ada atau nol /Null or zero	: -
Data dapat diabaikan/Data negligible	: 0
Tanda decimal/Decimal point	: ,
Data tidak dapat ditampilkan/Not applicable	: NA
Angka estimasi/Estimated figures	: e
Angka diperbaiki/Revised figures	: r
Angka sementara/Preliminary figures	: x
Angka sangat sementara/Very preliminary figures	: xx
Angka sangat sangat sementara/Very very preliminary figures	: xxx

2. SATUAN/UNITS

barel/barrel	: 158,99 liter/litres = 1/6,2898 m ³
hektar (ha)/hectare (ha)	: 10 000 m ²
kilometer (km)/kilometres (km)	: 1 000 meter/meters (m)
knot/knot	: 1,8523 km/jam (km/hour)
kuintal/quintal	: 100 kg
KWh	: 1 000 Watt hour
MWh	: 1 000 KWh
liter (untuk beras)/litre (for rice)	: 0,80 kg
MMSCF	: 1/35,3 m ³
metrik ton (m.ton)/metric ton (m. ton)	: 0,98421 long ton = 1 000 kg
ons/ounce	: 28,31 gram/grams
ton	: 1 000 kg

Satuan lain: buah, dus, butir, helai/lembar, kaleng, batang, pulsa, ton kilometer (ton-km), jam, menit, persen (%).

Other units: unit, pack, pieces, sheet, tin, pulse, ton-kilometres(ton-km), hour, minute, percent (%).

Perbedaan angka di belakang koma disebabkan oleh pembulatan angka.

The difference in decimal numbers is caused by rounding.

<https://ngadakab.bps.go.id>

DAFTAR SINGKATAN/ LIST OF ABBREVIATIONS

SI	: Stasiun Iklim
SIMPK	: Stasiun Meteorologi Pertanian Khusus
t.t	: Tempat tidur
BCG	: Bacillus Calmette Guerin
DPT	: Difteri, Pertusis, Tetanus
TT	: Tetanus Toxoid
IOT	: Industri Obat Tradisional/ <i>Traditional Medicine Industry</i>
IKOT	: Industri Kecil Obat Tradisional/ <i>Traditional Medicine Small</i>
Alkes	: Alat kesehatan/ <i>Health Kits</i>
PKRT	: Perbekalan Kesehatan Rumah tangga/ <i>Household Health Logistics</i>
Kompl	: Komplemen/ <i>Complement</i>
IRTP	: Industri Pangan Produksi Rumah Tangga/ <i>Foods Home Industry</i>
PBF	: Pedagang Besar Farmasi/ <i>Pharmacy Whole-seller</i>
GFK	: Gudang Farmasi Kab/Kota/Regency/ <i>Municipality Pharmacy Warehouse</i>
RB	: Rumah Bersalin/ <i>Delivery House</i>
Pustu	: Puskesmas pembantu/ <i>Auxiliary Public Health Center</i>
BP	: Balai Pengobatan/ <i>Polyclinic</i>
TPS	: Tempat Pembuangan Sementara / <i>landfill</i>
Jamkesmas	: Jaminan kesehatan masyarakat miskin/ <i>Poor public health insurance</i>
PJKMU	: Program Jaminan Kesehatan Masyarakat Umum
SIUP	: Surat Ijin Usaha Perdagangan/ <i>Trading Permission Letter</i>
TDP	: Tanda Daftar Perusahaan/ <i>Company Registration Identity</i>
API	: Angka Pengenal Importir/ <i>Importer's Identity Number</i>

Statistik Kunci, 2018–2020 Key Statistics, 2018–2020

Rincian/Description	Satuan/Unit	2018	2019	2020
(1)	(2)	(3)	(4)	(5)
SOSIAL/SOCIAL				
Penduduk ¹ /Population ¹	juta/million	161,2	163,2	165,2
Laju Pertumbuhan Penduduk ¹ /Population Growth ¹	%	1,33	1,25	1,25
Angka Harapan Hidup ^{1-e} /Life Expectancy Rate ¹	tahun/years	67,59	67,96	68,04
Angka Melek Huruf Usia 15+/Literacy Rate Aged 15+	%	98,47	98,66	97,62
Tingkat Partisipasi Angkatan Kerja -TPAK ^{2,3} Labour Force Participation Rate-LFPR ^{2,3}	%	70,89	71,04	71,49
Tingkat Pengangguran Terbuka-TPT ² Unemployment Rate-UR ²	%	2,11	3,38	4,69
Penduduk Miskin ⁴ /Poor People ⁴	juta/million	20,79	20,31	20,62
Persentase Penduduk Miskin ⁴ Percentage of Poor People ⁴	%	12,94	12,48	12,51
Indeks Pembangunan Manusia-IPM ⁵ Human Development Index ⁵	–	67,10	67,76	67,88
EKONOMI/ECONOMIC				
Produk Domestik Regional Bruto (PDRB) Harga Berlaku ⁶ Gross Regional Domestic Bruto (GRDP) at Current Price ⁶	triliun rupiah trillion rupiahs	3,23	3,47	3,49
Laju Pertumbuhan Ekonomi ⁸ /Economic Growth ⁷	%	5,00	5,02	0,04
PDRB Per Kapita Harga Berlaku ^{6,8} Per Capita of GRDP at Current Price ^{6,8}	juta rupiah million rupiahs	20,06	21,28	21,14
Wisatawan Asing/Foreign Tourists	ribu/thousand	25,1	45,3	9,0
Rata-Rata Pengeluaran per Kapita Expenditure Average per Capita Monthly	ribu rupiah thousand rupiahs	796,5	909,2	890,6

- Catatan/Notes: ¹ Hasil proyeksi penduduk Indonesia 2010–2035 (pertengahan tahun/Juni) dan SP2020/The result of Indonesia population prjection 2010–2035 (mid year/June) and census 2020
- ² Kondisi Agustus/Condition at August
- ³ Menggunakan penimbang hasil proyeksi penduduk tahun 2010–2035/Weighted by the 2010–2035 population projection
- ⁴ Kondisi Maret/Condition at March
- ⁵ Sejak tahun 2010, IPM dihitung dengan metode baru. Komponen IPM metode baru adalah angka harapan hidup saat lahir, harapan lama sekolah, rata-rata lama sekolah, dan pengeluaran per kapita/Since 2010, HDI was calculated using new method. New HDI component are life expectancy at birth, expected years of schooling, means years of schooling, and expenditure per capita
- ⁶ Mulai tahun 2010 mengadopsi System of National Account 2008 (SNA 2008)/Since 2010 is in line with System of National Account 2008 (SNA 2008)
- ⁷ Menggunakan tahun dasar 2010 (2010=100)/Using 2010 base year (2010=100)
- ⁸ Menggunakan proyeksi penduduk berdasarkan hasil SP2010/Using population projection based on SP2010

1

GEOGRAFI DAN IKLIM

GEOGRAPHY AND CLIMATE

PENJELASAN TEKNIS**TECHNICAL NOTES**

1. Kabupaten Ngada terletak diantara $8^{\circ} 20' 24.28'' - 8^{\circ} 57' 28.39''$ Lintang Selatan dan $120^{\circ} 48' 29.26'' - 121^{\circ} 11' 8.57''$ Bujur Timur.
 2. Bagian utara berbatasan dengan laut Flores, bagian selatan berbatasan dengan laut Sawu, bagian timur berbatasan dengan Kabupaten Nagekeo dan bagian barat berbatasan dengan Kabupaten Manggarai Timur.
 3. Kabupaten Ngada terdiri dari 12 kecamatan, yaitu :
 - Kecamatan Aimere,
 - Kecamatan Jerebuu,
 - Kecamatan Inerie,
 - Kecamatan Bajawa,
 - Kecamatan Golewa,
 - Kecamatan Golewa Selatan,
 - Kecamatan Golewa Barat,
 - Kecamatan Bajawa Utara,
 - Kecamatan Soa,
 - Kecamatan Riung,
 - Kecamatan Riung Barat,
 - Kecamatan Wolomeze,
 4. Kabupaten Ngada tergolong daerah yang beriklim tropis dan terbentang hampir sebagian besar padang rumput, juga ditumbuhi pepohonan seperti kemiri, asam, kayu manis, lontar dan sebagainya serta kaya dengan fauna, antara lain hewan-hewan besar, hewan-hewan
1. *Ngada Regency located between $8^{\circ} 20' 24.28'' - 8^{\circ} 57' 28.39''$ south latitude and $120^{\circ} 48' 29.26'' - 121^{\circ} 11' 8.57''$ east longitude.*
 2. *The northern part bordering the Flores Sea, the southern border with Sawu Sea, the eastern border with Nagekeo Regency and the western border with East Manggarai Regency.*
 3. *Ngada Regency consists of 12 districts, these include :*
 - *District Aimere,*
 - *District Jerebuu,*
 - *District Inerie,*
 - *District Bajawa,*
 - *District Golewa,*
 - *District South Golewa,*
 - *District West Golewa,*
 - *District North Bajawa,*
 - *District Soa,*
 - *District Riung,*
 - *District West Riung,*
 - *District Wolomeze,*
 4. *Ngada Regency classified as tropical and temperate regions stretching most of the pasture, also overgrown with trees such as nutmeg, tamarind, cinnamon, palm, etc. as well as rich in fauna, including large animals, small animals, birds, animals spread , wildlife and ancient animals such*

kecil, unggas, binatang menjalar, binatang liar dan binatang purba seperti *Varanus Riungensis* (Mbou) di Riung.

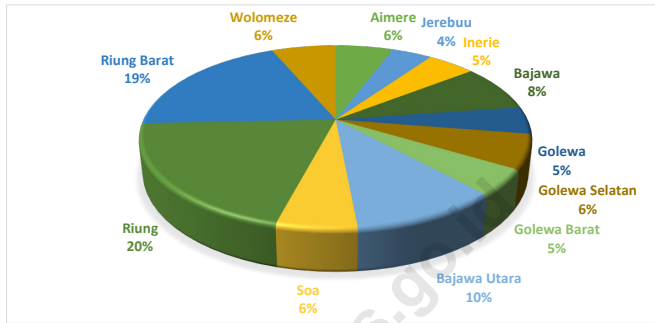
5. Disamping itu daerah ini kaya dengan obyek wisata seperti Taman Laut 17 Pulau (Riung). Panorama alam seperti air terjun, gua, sumber air panas (Mengeruda) dan wisata budaya seperti peninggalan batu megalith, rumah adat tradisional, kesenian dan kerajinan tangan (Bena).

as Varanus Riungensis (Mbou) in District Riung.

5. Besides, this region is rich with attractions such as Sea 17 Island Park (Riung). Natural scenery such as waterfalls, caves, hot springs (Mengeruda) and sites of cultural relics such as stone megaliths, traditional houses, arts and crafts (Bena).

Gambar
Figures 1.1

Luas Daerah menurut Kecamatan (%), 2021
Area of Subdistrict (%), 2021



Sumber/Source : Berdasarkan Peraturan Menteri Dalam Negeri No. 66 Tahun 2011 tanggal 28 Desember 2011
Based on Minister Of Home Affairs Regulation No 66/2011, December 28, 2011

1.1 KEADAAN GEOGRAFI GEOGRAPHY CONDITION

Tabel 1.1.1 **Luas Daerah dan Jumlah Pulau Menurut Kecamatan, 2021**
Table 1.1.1 **Total Area and Number of Islands by Subdistrict, 2021**

Kecamatan <i>Subdistrict</i>	Ibukota Kecamatan <i>Capital of Subdistrict</i>	Luas <i>Total Area</i> (km ² /sq.km)	Persentase terhadap <i>Percentage to</i> Luas Provinsi <i>Subdistrict's Area</i>
(1)	(2)	(3)	(4)
Aimere	Aimere	92,50	5,71
Jerebuu	Watumanu	64,90	4,00
Inerie	Waebela	77,36	4,77
Bajawa	Surisina	133,30	8,22
Golewa	Mataloko	78,13	4,82
Golewa Selatan	Waturoka	98,00	6,05
Golewa Barat	Rakalaba	74,59	4,60
Bajawa Utara	Watukapu	167,38	10,33
Soa	Waepana	91,14	5,62
Riung	Riung	327,94	20,23
Riung Barat	Maronggela	312,49	19,28
Wolomeze	Wangawelu	103,19	6,37
Kabupaten Ngada	xx	1 620,92	100,00

Lanjutan Tabel/Continued Table 1.1.1

Kecamatan Subdistrict	Jumlah Pulau ² Number of Islands ²	Tinggi Wilayah (mdpl) Altitude (m a.s.l)	Jarak ke Ibukota Distance to the Capital
(1)	(5)	(6)	(7)
Aimere	0	0 - 250	36,70
Jerebuu	0	251 - 1 000	19,30
Inerie	0	...	58,30
Bajawa	0	> 1 000	2,80
Golewa	0	0 - >1 000	16,80
Golewa Selatan	0	...	27,00
Golewa Barat	0	...	11,40
Bajawa Utara	0	251 - 1 000	30,50
Soa	0	251 - 750	18,00
Riung	27	0 - 1 000	70,40
Riung Barat	0	0 - 1 000	69,20
Wolomeze	0	251 - 1 000	31,20
Kabupaten Ngada	27	xx	xx

Sumber/Source: Badan Pusat Statistik / BPS-Statistics Indonesia

Tabel
Table 1.1.2

Tinggi Wilayah di Atas Permukaan Laut (DPL) Menurut Kecamatan di Kabupaten Ngada, 2020
Height Above Mean Sea Level (AMSL) by Subdistrict in Ngada Regency, 2020

Kecamatan Subdistrict	Ibukota Kecamatan Capital of Subdistrict	Ketinggian / Height (meter)				
		0-250	251-500	501-750	751-1000	> 1000
(1)	(2)	(3)	(4)	(5)	(6)	(7)
Aimere	Aimere	152,50	0	0	0	0
Jerebuu	Watumanu	0	35,38	35,88	11,00	0
Inerie	Waebela	0	0	0	0	0
Bajawa	Surisina	0	0	0	0	133,30
Golewa	Mataloko	47,99	0	43,75	36,63	122,35
Golewa Selatan	Waturoka	0	0	0	0	0
Golewa Barat	Rakalaba	0	0	0	0	0
Bajawa Utara	Watukapu	0	103,25	31,50	32,63	0
Soa	Waepana	0	49,89	41,25	0	0
Riung	Riung	218,88	0	30,00	79,06	0
Riung Barat	Maronggela	22,50	83,12	0	206,87	0
Wolomeze	Wangawelu	0	50,38	10,24	42,57	0
Kabupaten Ngada	xx	441,87	322,02	192,62	408,76	255,65

Sumber/Source: Badan Pusat Statistik / BPS-Statistics Indonesia

Tabel 1.1.3 **Luas Wilayah Kabupaten Ngada Menurut Kecamatan & Desa/ Kelurahan, 2020**
Total Area of Ngada by Subdistrict & Villages, 2020

Desa/ Kelurahan Villages	Luas Area (km²)	Persentase Kecamatan Percentage of Subdistrict	Persentase Kabupaten Percentage of Regency
(1)	(2)	(3)	(4)
Foa ^{*)}	41,88	45,28	2,58
Aimere Timur	14,00	15,14	0,86
Aimere ^{*)}	11,00	11,89	0,68
Keligejo	16,00	17,30	0,99
Heaweaa	9,62	10,40	0,59
Lekogoko
Legalapu
Binawali
Kila
Waesea
Kecamatan Aimere	92,50	100,00	5,71

^{*)} Kelurahan

Desa/ Kelurahan Villages	Luas Area (km²)	Persentase Kecamatan Percentage of Subdistrict	Persentase Kabupaten Percentage of Regency
(1)	(2)	(3)	(4)
Dariwali	17,50	23,34	1,08
Naruwolo	8,00	10,67	0,49
Tiworiwu	11,00	14,67	0,68
Watumanu	4,60	6,13	0,28
Nenowea	11,80	29,18	0,73
Naruwolo I	6,00	8,00	0,37
Naruwolo II	6,00	8,00	0,37
Dariwali I
Nio Lewa
Tiworiwu I
Tiworiwu II
Batajawa
Kecamatan Jerebuu	64,90	100,00	4,00

Lanjutan Tabel/*Continued Table* 1.1.3

Desa/ Kelurahan Villages	Luas Area (km²)	Persentase Kecamatan Percentage of Subdistrict	Persentase Kabupaten Percentage of Regency
(1)	(2)	(3)	(4)
Paupaga	6,60	8,53	0,41
Sebowuli	8,40	10,86	0,52
Inerie	5,00	6,46	0,31
Warupele II	3,12	4,03	0,19
Warupele I	14,38	18,59	0,89
Kelitei	10,00	12,93	0,62
Manubhara	4,20	5,43	0,26
Tiwurana	3,08	3,98	0,19
Waebela	12,5	16,16	0,77
Legiriwu ^{*)}	10,08	13,03	0,62
Kecamatan Inerie	77,36	100,00	4,77

*) Kelurahan

Lanjutan Tabel/*Continued Table* 1.1.3

Desa/ Kelurahan Villages	Luas Area (km²)	Persentase Kecamatan Percentage of Subdistrict	Persentase Kabupaten Percentage of Regency
(1)	(2)	(3)	(4)
Bajawa ^{*)}	5,46	4,10	0,34
Faobata ^{*)}	15,62	11,72	0,96
Tanalodu ^{*)}	0,72	0,54	0,04
Kisanata ^{*)}	0,15	0,11	0,01
Jawameze ^{*)}	1,56	1,17	0,10
Trikora ^{*)}	0,30	0,23	0,02
Ngedukelu ^{*)}	0,32	0,24	0,02
Lebijaga ^{*)}	0,33	0,25	0,02
Susu ^{*)}	20	15,00	1,23
Beja	30,31	22,74	1,87
Bomari	4,43	3,32	0,27
Ubedolumolo	8,12	6,09	0,50
Beiwali	13,42	10,07	0,83
Wawowae	9,75	7,31	0,60
Naru	8,74	6,56	0,54
Borani	7,4	5,55	0,46
Langagedha	6,67	5,00	0,41
Pape
Bowali
Ngoranale
Bela
Ubedolumolo I
Kecamatan Bajawa	133,30	100,00	8,22

*) Kelurahan

Lanjutan Tabel/*Continued Table 1.1.3*

Desa/ Kelurahan Villages	Luas Area (km²)	Persentase Kecamatan Percentage of Subdistrict	Persentase Kabupaten Percentage of Regency
(1)	(2)	(3)	(4)
Sarasedu	13,75	17,60	0,85
Malanuza	3,50	4,48	0,22
Todabelu	4,00	5,12	0,25
Ratogesa	8,12	10,39	0,50
Dadawae	7,50	9,60	0,46
Were I	14,38	18,41	0,89
Radabata	6,88	8,81	0,42
Mataloko*)	6,88	8,81	0,42
Sangadeto	13,12	16,79	0,81
Were
Were IV
Sarasedu I
Malanuza I
Ulubelu
Eko Roka
Wae la
Kecamatan Golewa	78,13	100,00	4,82

*) Kelurahan

Lanjutan Tabel/*Continued Table* 1.1.3

Desa/ Kelurahan Villages	Luas Area (km²)	Persentase Kecamatan Percentage of Subdistrict	Persentase Kabupaten Percentage of Regency
(1)	(2)	(3)	(4)
Bawarani
Wogowela	23,53	24,01	1,45
Watusipi
Boba	6,24	6,37	0,38
Boba I
Were II	20,01	20,42	1,23
Were III	8,11	8,28	0,50
Kezewea	10,11	10,32	0,62
Nirmala
Takatunga	19,38	19,78	1,20
Sadha	10,62	10,84	0,66
Radamasa
Kecamatan Golewa Selatan	98,00	100,00	6,05

Lanjutan Tabel/Continued Table 1.1.3

Desa/ Kelurahan Villages	Luas Area (km²)	Persentase Kecamatan Percentage of Subdistrict	Persentase Kabupaten Percentage of Regency
(1)	(2)	(3)	(4)
Bae Pawe
Watunay
Rakateda I	8,12	10,89	0,50
Rakateda II	19,60	26,28	1,21
Dizi Gedha
Sobo	13,12	17,59	0,81
Sobo I
Rakalaba	13,75	18,43	0,85
Mangulewa ^{*)}	20,00	26,81	1,23
Turekisa
Kecamatan Golewa Barat	74,59	100,00	4,06

*) Kelurahan

Lanjutan Tabel/*Continued Table 1.1.3*

Desa/ Kelurahan Villages	Luas Area (km²)	Persentase Kecamatan Percentage of Subdistrict	Persentase Kabupaten Percentage of Regency
(1)	(2)	(3)	(4)
Waewea	6,00	3,58	0,37
Uluwae	103,25	61,69	6,37
Inelika	6,00	3,38	0,37
Wololika	5,65	...	0,35
Inegenana	21,48	12,83	1,33
Watukapu	10,40	6,21	0,64
Nabelena	9,45	5,65	0,58
Uluwae I
Uluwae II
Genamere
Turamuri	5,15	3,08	0,32
Kecamatan Bajawa Utara	167,38	96,42	10,33

Lanjutan Tabel/*Continued Table 1.1.3*

Desa/ Kelurahan Villages	Luas Area (km²)	Persentase Kecamatan Percentage of Subdistrict	Persentase Kabupaten Percentage of Regency
(1)	(2)	(3)	(4)
Tarawaja	12,50	13,72	0,77
Loa	26,26	28,81	1,62
Mengeruda	2,75	3,02	0,17
Piga	6,00	6,58	0,37
Masu	18,35	20,13	1,13
Seso	10,40	11,41	0,64
Waepana	14,88	16,33	0,92
Masu Kedhi
Ngabheo
Libunio
Meli Waru
Tarawali
Bogoboa
Piga I
Kecamatan Soa	91,14	100,00	5,62

Lanjutan Tabel/*Continued Table* 1.1.3

Desa/ Kelurahan Villages	Luas Area (km²)	Persentase Kecamatan Percentage of Subdistrict	Persentase Kabupaten Percentage of Regency
(1)	(2)	(3)	(4)
Taen Terong	30,00	9,15	1,85
Rawangkalo	40,00	12,20	2,47
Wangka	21,00	6,40	1,30
Lengkosambi	16,42	5,01	1,01
Tadho	30,62	9,34	1,89
Benteng Tengah*)	53,13	16,20	3,28
Nangamese*)	33,13	10,10	2,04
Latung	30,10	9,18	1,86
Sambinasi	28,65	8,74	1,77
Wangka Selatan	18,06	5,51	1,11
Lengkosambi Timur	14,29	4,36	0,88
Lengkosambi Barat	12,54	3,82	0,77
Taen Terong I
Taen Terong II
Lengkosambi Utara
Sambinasi Barat
Kecamatan Riung	327,94	96,18	5,62

*) Kelurahan

Lanjutan Tabel/Continued Table 1.1.3

Desa/ Kelurahan Villages	Luas Area (km ²)	Persentase Kecamatan Percentage of Subdistrict	Persentase Kabupaten Percentage of Regency
(1)	(2)	(3)	(4)
Wolomeze	118,25	37,84	7,30
Ria	20,00	6,40	1,23
Lanamai	43,12	13,80	2,66
Benteng Tawa	83,12	26,60	5,13
Ngara	25,50	8,16	1,57
Ria I	22,50	7,20	1,39
Wolomeze I
Lanamai I
Benteng Tawa I
Wolomeze II
Kecamatan Riung Barat	312,49	100,00	5,62

Lanjutan Tabel/*Continued Table* 1.1.3

Desa/ Kelurahan Villages	Luas Area (km²)	Persentase Kecamatan Percentage of Subdistrict	Persentase Kabupaten Percentage of Regency
(1)	(2)	(3)	(4)
Turaloa	42,57	41,25	2,63
Mainai	10,24	9,92	0,63
Denatana	12,26	11,88	0,76
Nginamanu	38,12	36,94	2,35
Nginamanu Selatan
Nginamanu Barat
Denatana Timur
Wue
Kecamatan Wolomeze	103,19	100,00	6,37

Sumber/*Source*: Badan Pusat Statistik / *BPS-Statistics Indonesia*

Tabel 1.1.4 Nama Gunung Berapi di Kabupaten Ngada
Table 1.1.4 Name, Height (meter), Danger Area (km²) and The Last Year Eruption in Ngada Regency

Nama Gunung Berapi <i>Name of Volcano</i>	Di atas Permukaan Laut <i>Above Mean Sea Level</i>	Sementara		Tahun Letusan Terakhir <i>Last Year Eruption</i>
		Daerah Bahaya <i>Danger Area</i>	Daerah Waspada <i>Warning Area</i>	
(1)	(2)	(3)	(4)	(5)
Inelika	1 593	51,20	85,80	1 905
Wawomuda	1 500	51,20	85,80	2 001
Inerie	2 230

Sumber/Source: Badan Penanggulangan Bencana Daerah Kabupaten Ngada / *Disaster Mitigation Agency of Ngada Regency*

Tabel 1.1.5 **Topografi Kabupaten Ngada Menurut Ketinggian, 2020**
Table 1.1.5 **Topography in Ngada Regency by Height, 2020**

Ketinggian Altitude	Luas Area (km ²)	Persentase Percentage (%)
(1)	(2)	(3)
0 - 250	441,87	27,26
251 - 500	322,02	19,87
501 - 750	192,62	11,88
751 - 1000	408,76	25,22
> 1000	255,65	15,77
Jumlah / Total	1 620,92	100,00

Sumber/Source: Badan Pusat Statistik / BPS-Statistics Indonesia

1.2 KEADAAN IKLIM CLIMATE CONDITION

Tabel 1.2.1 **Jumlah Curah Hujan (mm³) dan Hari Hujan Menurut Bulan di Kecamatan Bajawa, Kabupaten Ngada, 2019**
Amount of Precipitation and Number of Rainy Days by Month in Bajawa Subdistrict, Ngada Regency, 2019

Bulan Month	Curah Hujan Prepitation (mm ³)	Hari Hujan Rainy Days
(1)	(2)	(3)
Januari / January	277	18
Februari / February	410	15
Maret / March	485	19
April / April	314	17
Mei / May	123	13
Juni / June	34	8
Juli / July	0	0
Agustus / August	0	0
September / September	0	0
Oktober / October	1	1
November / November	56	7
Desember / December	322	13

Sumber/Source: Stasiun Klimatologi Lasiana Kupang / Class II Climatological Station of Lasiana Kupang

2

PEMERINTAHAN
GOVERNMENT

PENJELASAN TEKNIS**TECHNICAL NOTES**

1. Sesuai Undang-undang Nomor 22 Tahun 1999, Pemerintah Daerah adalah Kepala Daerah beserta Perangkat Daerah lainnya sebagai Badan Eksekutif Daerah. Sedangkan Pemerintahan Daerah adalah penyelenggara Pemerintah Daerah Otonom oleh Pemerintah Daerah dan DPRD menurut azas desentralisasi. Penyebutan nomenklatur berubah sebagai berikut :

- Sebutan Kabupaten Daerah Tingkat II Ngada diubah menjadi Kabupaten Ngada.
- Sebutan Pemerintah Kabupaten Daerah Tingkat II Ngada diubah menjadi Pemerintah Kabupaten Ngada.
- Sebutan Bupati Kepala Daerah Tingkat II Ngada diubah menjadi Bupati Ngada.
- Sebutan Dewan Perwakilan Rakyat Daerah Kabupaten Daerah Tingkat II Ngada diubah menjadi Dewan Perwakilan Rakyat Daerah Kabupaten Ngada
- Sebutan Sekretaris Wilayah / Daerah Kabupaten Daerah Tingkat II Ngada diubah menjadi Sekretaris Daerah Kabupaten Ngada.

2. Kabupaten Ngada yang sebelumnya terdiri dari 16 kecamatan hingga pada tahun 2007 terjadi pemekaran wilayah

1. *As per Act No. 22 of 1999, the Regional Government is the Regional Head of the regional and the other as the Regional Executive Board. While Local Government is the organizer of the Autonomous Regional Government by the Regional Government and the Parliament according to the principle of decentralization. Thus the mention of nomenclature changes as follows:*

- *The Term of Regional Level II Ngada Regency converted into Ngada Regency.*
- *The term of Government of Regional Level II Ngada Regency converted into Government of Ngada Regency.*
- *The Term of Regent of Regional Level II Ngada Regency converted into Regent of Ngada Regency.*
- *The term of House of Representatives Regional Level II Ngada Regency converted into House of Representatives Regional Ngada Regency.*
- *The term of Secretary Regional of Regional Level II Ngada Regency converted into Secretary Regional of Ngada Regency.*

2. *Ngada Regency which previously consisted of 16 districts, in 2007 into 9 districts, among others Aimere, Jerebuu, Bajawa, Golewa, North*

sehingga tersisa 9 kecamatan antara lain Aimere, Jerebuu, Bajawa, Golewa, Bajawa Utara, Soa, Riung, Riung Barat dan Wolomeze. Kota Bajawa adalah Ibukota Kabupaten Ngada yang terletak di Kecamatan Bajawa sesuai PERDA NO. 2 Tahun 2004. Dan pada akhir tahun 2012, Kecamatan di Kabupaten Ngada mengalami pemekaran menjadi 12 Kecamatan. Kecamatan hasil pembentukan baru yakni, Inerie, Golewa Selatan dan Golewa Barat.

3. Keuangan daerah meliputi realisasi keuangan Pemerintah Kabupaten Ngada pada setiap tahun anggaran yang terdiri dari pos penerimaan daerah, pengeluaran rutin dan pos pengeluaran pembangunan dan memuat juga secara khusus realisasi penerimaan pendapatan asli daerah Kabupaten Ngada yang merupakan salah satu pos penerimaan daerah.

Bajawa, Soa, Riung, West Riung and Wolomeze. The Bajawa city is The capital city of Ngada located in the District Bajawa in accordance PERDA NO. 2 of 2004. At 2012, Ngada Regency Has 12 Districts.

3. *Regional financial include the realization financial the Ngada Regency Government in each budget year which consists the postal revenue, expenditures and expenditures for development who also includes in particular the realization of receipts Ngada Regency revenue which is one of the postal revenue regional.*

2.1 WILAYAH ADMINISTRATIF ADMINISTRATIVE AREA

Tabel 2.1.1 **Jumlah Desa/Kelurahan Menurut Kecamatan, 2016–2021**
Table 2.1.1 **Number of Villages/Kelurahan by Subdistrict, 2016–2021**

Kecamatan Subdistrict	2017	2018	2019	2020	2021
(1)	(2)	(3)	(4)	(5)	(6)
Aimere	10	10	10	10	10
Jerebuu	12	12	12	12	12
Inerie	10	10	10	10	10
Bajawa	22	22	22	22	22
Golewa	16	16	16	16	16
Golewa Selatan	12	12	12	12	12
Golewa Barat	10	10	10	10	10
Bajawa Utara	11	11	11	11	11
Soa	14	14	14	14	14
Riung	16	16	16	16	16
Riung Barat	10	10	10	10	10
Wolomeze	8	8	8	8	8
Kabupaten Ngada	151	151	151	151	151

Sumber/Source: Badan Pusat Statistik / BPS-Statistics Indonesia

Tabel
Table 2.1.2

Jumlah Desa/Kelurahan, Dusun/Lingkungan, RT dan Jarak dari Ibukota Desa ke Ibukota Kecamatan di Kabupaten Ngada, 2019

Number of Villages, Dusun/Lingkungan, RT and Distance from the Capital of the Village to the Capital of Subdistrict in Ngada Regency, 2019

Desa/Kelurahan Villages	Ibukota Desa/Kelurahan Capital Villages	Banyaknya Numbers		Jarak dari Kota Desa ke Kota Kecamatan
		Dusun/ Lingkungan	RT	
(1)	(2)	(3)	(4)	(5)
Foa ^{*)}	Waewaru	4	16	4
Aimere Timur	Aimere	4	16	0
Aimere ^{*)}	Aimere	3	10	0
Keligejo	Paukate	4	14	5
Heawea	Lopijo	4	8	22
Lekogoko	Lekogoko	4	12	1
Legalapu	Gemo	4	8	2
Binawali	Bidhu	5	8	5
Kila	Kila	4	8	5
Waesea	Lokadhapa	4	11	1
Kecamatan Aimere	Aimere	40	111	xx

^{*)} Kelurahan

Lanjutan Tabel/*Continued Table 2.1.2*

Desa/Kelurahan <i>Villages</i>	Ibukota Desa/Kelurahan <i>Capital Villages</i>	Banyaknya <i>Numbers</i>		Jarak dari Kota Desa ke Kota Kecamatan
		Dusun/ Lingkungan	RT	
(1)	(2)	(3)	(4)	(5)
Dariwali	Malanage	3	10	2
Naruwolo	Dona	4	11	12
Tiworiwu	Bena	4	12	3
Watumanu	Gurusina	4	14	2
Nenowea	Rutojawa	3	9	11
Naruwolo I	Doka	4	9	10
Naruwolo II	Jeru	3	7	15
Dariwali I	Bu'u	4	13	0.5
Nio Lewa	Nio	3	8	2.5
Tiworiwu I	Tude	4	9	2
Tiworiwu II	Watumeze	3	6	6
Batajawa	Bata	4	10	12
Kecamatan Jerebuu	Waebela	43	118	xx

Lanjutan Tabel/Continued Table 2.1.2

Desa/Kelurahan Villages	Ibukota Desa/Kelurahan Capital Villages	Banyaknya Numbers		Jarak dari Kota Desa ke Kota Kecamatan
		Dusun/ Lingkungan	RT	
(1)	(2)	(3)	(4)	(5)
Paupaga	Paupaga	4	9	11
Sebowuli	Pomasule	4	8	10
Inerie	Malapedho	4	13	8
Warupele II	Warupele	4	12	7
Warupele I	Ruto	4	16	6
Kelitei	Kelitei	3	9	4
Manubhara	Ngadhusawu	4	10	4
Tiwurana	Tolorajo	4	8	2
Waebela	Waebela	4	13	0
Legiriwu	Pali	3	6	6
Kecamatan Inerie	Waebela	38	104	xx

Lanjutan Tabel/*Continued Table 2.1.2*

Desa/Kelurahan <i>Villages</i>	Ibukota Desa/Kelurahan <i>Capital Villages</i>	Banyaknya <i>Numbers</i>		Jarak dari Kota Desa ke Kota Kecamatan
		Dusun/ Lingkungan	RT	
(1)	(2)	(3)	(4)	(5)
Bajawa *)	Ngalisabu	3	23	3
Faobata*)	Bobou	3	12	0
Tanalodu*)	Tanalodu	3	21	2
Kisanata*)	Kisanata	3	11	2
Jawameze*)	Wakomenge	3	10	3
Trikora*)	Trikora	3	19	2
Ngedukelu*)	Ngedukelu	3	13	2
Lebijaga*)	Lekosoro	3	24	1
Susu*)	Bogenga	3	12	4
Beja	Bowejo	2	12	10
Bomari	Ngeduwatu	4	10	9
Ubedolumolo	Boua	4	16	7
Beiwali	Beiposo	4	8	7
Wawowae	Borewu	4	11	7
Naru	Naru	4	15	3
Borani	Boradho	4	8	8
Langagedha	Wolo Dhoho	4	8	10
Pape	Pape	4	8	6
Bowali	Radha	3	8	2
Ngoranale	Ngoranale	4	9	5
Bela	Bela	4	11	3
Ubedolumolo I	Bejo	4	14	6
Kecamatan Bajawa	Surisina	76	283	xx

*) Kelurahan

Lanjutan Tabel/Continued Table 2.1.2

Desa/Kelurahan <i>Villages</i>	Ibukota Desa/Kelurahan <i>Capital Villages</i>	Banyaknya <i>Numbers</i>		Jarak dari Kota Desa ke Kota Kecamatan
		Dusun/ Lingkungan	RT	
(1)	(2)	(3)	(4)	(5)
Sarasedu	Wolorowa	2	11	2
Malanua	Malanua	3	11	1
Todabelu	Toda	3	9	4
Ratogesa	Tibakisa	2	12	10
Dadawae	Jadho	4	9	9
Were I	Kelingilo	3	12	7
Radabata	Doka	4	16	7
Mataloko ^{*)}	Mataloko	3	10	1.5
Sangadeto	Zepe	3	11	12
Were	Waesia	4	10	9
Were IV	Malajere	4	8	7
Sarasedu I	Feo	4	8	3
Malanua I	Kuwujawa	3	6	4
Ulubelu	Belu	3	7	1
Eko Roka	Ratusoro	3	7	2
Wae Ia	Wolokuru	4	8	2
Kecamatan Golewa	Mataloko	52	155	xx

*) Kelurahan

Lanjutan Tabel/*Continued Table 2.1.2*

Desa/Kelurahan <i>Villages</i>	Ibukota Desa/Kelurahan <i>Capital Villages</i>	Banyaknya <i>Numbers</i>		Jarak dari Kota Desa ke Kota Kecamatan
		Dusun/ Lingkungan	RT	
(1)	(2)	(3)	(4)	(5)
Bawarani	Bawarani	4	10	20
Wogowela	Ngedusuba	3	7	17
Watusipi	Watusipi	4	8	14
Boba	Ngedubasa	4	12	19
Boba I	Wajawio	3	10	18
Were II	Waturoka	4	15	1
Were III	Utaseko	4	24	12
Kezewea	Maumbawa	4	15	13
Nirmala	Niba	4	12	8
Takatunga	Lelo	3	13	10
Sadha	Laja	4	14	6
Radamasa	Ine Ramu	3	6	4
Kecamatan Golewa Selatan	Waturoka	44	146	xx

Lanjutan Tabel/Continued Table 2.1.2

Desa/Kelurahan Villages	Ibukota Desa/Kelurahan Capital Villages	Banyaknya Numbers		Jarak dari Kota Desa ke Kota Kecamatan
		Dusun/ Lingkungan	RT	
(1)	(2)	(3)	(4)	(5)
Bae Pawe	Bhetopadhi	4	9	5
Watunay	Ngedume'e	3	9	5
Rakateda I	Nuamuzi	2	8	6
Rakateda II	Warikeo	2	9	3
Dizi Gedha	Dizi	4	8	2
Sobo	Botu	4	13	1
Sobo I	Wolodhala	4	8	34
Rakalaba	Tiwumaghi	4	15	1
Mangulewa ^{*)}	Mangulewa	3	18	1
Turekisa	Turengadha	4	12	3
Kecamatan Golewa Barat	Rakalaba	34	109	XX

*) Kelurahan

Lanjutan Tabel/Continued Table 2.1.2

Desa/Kelurahan <i>Villages</i>	Ibukota Desa/Kelurahan <i>Capital Villages</i>	Banyaknya <i>Numbers</i>		Jarak dari Kota Desa ke Kota Kecamatan
		Dusun/ Lingkungan	RT	
(1)	(2)	(3)	(4)	(5)
Waewea	Watundoko	2	10	31
Uluwae	Malawaru	4	8	5
Inelika	Lokangeko	2	10	20
Wololika	Gouparu	4	12	16
Inegen	Wolomeli	3	9	8
Watukapu	Mawu	4	8	1
Nabelena	Kisaraghe	3	15	10
Uluwae I	Alowulan	1	9	6
Uluwae II	Malakikiku	3	8	7
Genamere	Waemata	1	10	3
Turamuri	Boba	2	13	20
Kecamatan Bajawa Utara	Watukapu	29	112	xx

Lanjutan Tabel/Continued Table 2.1.2

Desa/Kelurahan Villages	Ibukota Desa/Kelurahan Capital Villages	Banyaknya Numbers		Jarak dari Kota Desa ke Kota Kecamatan
		Dusun/ Lingkungan	RT	
(1)	(2)	(3)	(4)	(5)
Tarawaja	Anafolo	2	13	4
Loa	Loa	2	12	3
Mengeruda	Mengeruda	4	16	6
Piga	Piga	2	8	4
Masu	Masumeli	4	8	4
Seso	Bomoli	4	16	1
Waepana	Waepana	4	17	1
Masu Kedhi	Masu Kedhi	4	14	2,5
Ngabheo	Mue Gae	4	7	2,5
Libunio	Mongesu	4	15	2
Meli Waru	Nepa	3	8	4
Tarawali	Wuli	4	14	3
Bogoboa	Bogoboa	4	14	4
Piga I	Piga I	4	8	3
Kecamatan Soa	Waepana	49	170	xx

Lanjutan Tabel/*Continued Table 2.1.2*

Desa/Kelurahan <i>Villages</i>	Ibukota Desa/Kelurahan <i>Capital Villages</i>	Banyaknya <i>Numbers</i>		Jarak dari Kota Desa ke Kota Kecamatan
		Dusun/ Lingkungan	RT	
(1)	(2)	(3)	(4)	(5)
Taen Terong	Marolidhong	3	7	20
Rawangkalo	Rawangkalo	3	16	15
Wangka	Wangka	4	24	18
Lengkosambi	Wewolaci	3	8	16
Tadho	Bekek	4	11	11
Benteng Tengah ^{*)}	Golokutu	4	14	1
Nangamese ^{*)}	Punsu	4	10	0
Latung	Mbarungkeli	9	10	5
Sambinasi	Damu	2	8	10
Wangka Selatan	Tanalain	4	16	21
Lengkosambi Timur	Bhaubhelek	3	6	16
Lengkosambi Barat	Wewolaci	3	6	14
Taen Terong I	Rawuk	3	6	24
Taen Terong II	Natartuak	3	6	24
Lengkosambi Utara	Watulajar	3	6	21
Sambinasi Barat	Marotauk	2	6	18
Kecamatan Riung	Riung	57	160	xx

*) Kelurahan

Lanjutan Tabel/Continued Table 2.1.2

Desa/Kelurahan Villages	Ibukota Desa/Kelurahan Capital Villages	Banyaknya Numbers		Jarak dari Kota Desa ke Kota Kecamatan
		Dusun/ Lingkungan	RT	
(1)	(2)	(3)	(4)	(5)
Wolomeze	Maronggela	2	12	2
Ria	Nggiringling	4	16	2
Lanamai	Tedhing	4	11	6
Benteng Tawa	Lindi	4	8	80
Ngara	Munting	4	14	15
Ria I	Nintal	4	9	8
Wolomeze I	Puransibu	3	8	3
Lanamai I	Teong	3	11	8
Benteng Tawa I	Ruping Mok	4	11	85
Wolomeze II	Tiwupau	3	7	8
Kecamatan Riung Barat	Maronggela	35	107	xx

Lanjutan Tabel/*Continued Table 2.1.2*

Desa/Kelurahan <i>Villages</i>	Ibukota Desa/Kelurahan <i>Capital Villages</i>	Banyaknya <i>Numbers</i>		Jarak dari Kota Desa ke Kota Kecamatan
		Dusun/ Lingkungan	RT	
(1)	(2)	(3)	(4)	(5)
Turaloa	Nggurunuca	3	8	12
Mainai	Welas	4	11	1
Denatana	Ndekudenu	3	6	6
Nginamanu	Kurubokho	4	18	8
Nginamanu Selatan	Malafay	3	9	30
Nginamanu Barat	Ije	3	6	40
Denatana Timur	Poma	3	9	0,5
Wue	Natarandang	3	9	0,5
Kecamatan Wolomeze	Wanga Welu	26	76	xx

Catatan/*Note* : Berdasarkan Data Hasil Pemetaan Wilkerstat 2019

Sumber/*Source*: Badan Pusat Statistik / *BPS-Statistics Indonesia*

Tabel
Table 2.1.3

**Penerbitan Sertifikat Hak Atas Tanah di Kabupaten Ngada
Menurut Kecamatan dan Jenis Hak, 2021**
*Issuance of Land Rights Certificates in Ngada Regency by
Subdistrict and Right Type, 2021*

Kecamatan Subdistrict	Hak Milik		Hak Pakai	
	Jumlah	Luas	Jumlah	Luas
(1)	(2)	(3)	(4)	(5)
Aimere	5 747	15 085 514	20	461 991
Jerebuu	613	780 527	18	55 906
Inerie	1 872	4 537 527	24	139 181
Bajawa	8 661	13 971 800	99	536 401
Golewa	5 370	15 728 103	32	335 711
Golewa Selatan	2 627	5 078 066	23	163 418
Golewa Barat	3 268	6 590 126	72	302 776
Bajawa Utara	7 215	26 856 092	23	115 081
Soa	10 909	35 832 948	27	314 519
Riung	9 755	29 993 539	57	407 816
Riung Barat	1 486	8 450 844	27	207 310
Wolomeze	4 205	17 136 784	30	398 674
Jumlah / Total	61 723	180 041 427	452	3 478 829

Lanjutan Tabel/*Continued Table* 2.1.3

Kecamatan <i>Subdistrict</i>	Hak Guna Bangunan		Hak Guna Usaha	
	Jumlah	Luas	Jumlah	Luas
(1)	(6)	(7)	(8)	(9)
Aimere	22	12 597	0	0
Jerebuu	0	0	0	0
Inerie	0	0	0	0
Bajawa	29	15 277	0	0
Golewa	18	6 817	0	0
Golewa Selatan	0	0	0	0
Golewa Barat	18	15 277	0	0
Bajawa Utara	0	0	0	0
Soa	2	1 467	0	0
Riung	7	21 500	0	0
Riung Barat	0	0	0	0
Wolomeze	2	32 920	0	0
Jumlah / Total	98	105 780	0	0

Lanjutan Tabel/*Continued Table 2.1.3*

Kecamatan Subdistrict	Hak Pengelolaan		Jumlah Penerbitan	
	Jumlah	Luas	Jumlah	Luas
(1)	(10)	(11)	(12)	(13)
Aimere	22	12 957	0	0
Jerebuu	0	0	0	0
Inerie	0	0	0	0
Bajawa	29	15 277	0	0
Golewa	18	6 817	0	0
Golewa Selatan	0	0	0	0
Golewa Barat	18	15 277	0	0
Bajawa Utara	0	0	0	0
Soa	2	1 467	0	0
Riung	7	21 500	0	0
Riung Barat	0	0	0	0
Wolomeze	2	32 920	0	0
Jumlah / Total	98	105 780	0	0

Catatan/Note: ...

Sumber/Source: Badan Pertanahan Nasional Kabupaten Ngada/*National Land Agency of Ngada Regency*

2.2 DEWAN PERWAKILAN RAKYAT DAERAH REGIONAL HOUSE OF REPRESENTATIVE

Tabel 2.2.1 Jumlah Anggota Dewan Perwakilan Rakyat Daerah Menurut Partai Politik dan Jenis Kelamin di Kabupaten Ngada, 2021
Number of Members of The Regional House of Representatives by Political Parties and Gender in Ngada Regency, 2021

Partai Politik <i>Political Partied</i>	Jenis Kelamin <i>Gender</i>		
	Laki-laki <i>Male</i>	Perempuan <i>Female</i>	Jumlah <i>Total</i>
(1)	(2)	(3)	(4)
Partai Nasdem	3	0	3
Partai Kebangkitan Bangsa	3	1	4
Partai Keadilan Sejahtera	0	0	0
Partai Demokrasi Indonesia Perjuangan	4	0	4
Partai Golongan Karya	3	0	3
Partai Gerakan Indonesia Raya	0	0	0
Partai Demokrat	2	0	2
Partai Amanat Nasional	4	0	4
Partai Persatuan Pembangunan	0	0	0
Partai Hati Nurani Rakyat	1	0	1
Partai Bulan Bintang	0	0	0
Partai Keadilan dan Persatuan Indonesia	0	0	0
Partai Persatuan Indonesia	4	0	4
Jumlah/Total	24	1	25

Catatan/Note: ...

Sumber/Source: Komisi Pemilihan Umum Daerah Kabupaten Ngada

Tabel
Table 2.2.2

Jumlah Anggota Dewan Perwakilan Rakyat Daerah Menurut Tingkat Pendidikan dan Jenis Kelamin di Kabupaten Ngada, 2021
Number of Members of The Regional House of Representatives by Education and Gender in Ngada Regency, 2021

Partai Politik <i>Political Partied</i>	Jenis Kelamin <i>Gender</i>		
	Laki-laki <i>Male</i>	Perempuan <i>Female</i>	Jumlah <i>Total</i>
(1)	(2)	(3)	(4)
SMA <i>Senior High School</i>	10	0	10
DI/DII/DIII <i>Diploma</i>	4	0	4
DIV/S1 <i>Under Graduate</i>	8	1	9
S2 & S3 <i>Post Graduate & Pind Degree</i>	2	0	2
Jumlah/Total	24	1	25

Catatan/Note: ...

Sumber/Source: Komisi Pemilihan Umum Daerah Kabupaten Ngada

2.3 SUMBER DAYA MANUSIA HUMAN RESOURCES

Tabel 2.3.1 Jumlah Pegawai Negeri Sipil Menurut Jabatan dan Jenis Kelamin, Desember 2020 dan Desember 2021
Table *Number of Civil Servants by Occupation and Gender, December 2020 dan December 2021*

Jabatan <i>Occupation</i>	2020		Jumlah <i>Total</i>
	Laki-laki <i>Male</i>	Perempuan <i>Female</i>	
(1)	(2)	(3)	(4)
Fungsional Tertentu <i>Specific Functional</i>	494	1 331	1 825
Fungsional Umum <i>Staf General Functional</i>	475	387	862
Struktural/ <i>Structural</i>	284	184	468
Eselon IV.a/4th.a Echelon	142	110	252
Eselon IV.b/4th.b Echelon	27	37	64
Eselon III.a/3rd.a Echelon	36	4	40
Eselon III.b/3rd.b Echelon	55	26	81
Eselon II.a/2nd.a Echelon	23	7	30
Eselon II.b/2nd.b Echelon	1	0	1
Jumlah/<i>Total</i>	1 253	1 902	3 155

Lanjutan Tabel/*Continued Table 2.3.1*

Jabatan <i>Occupation</i>	2021		
	Laki-laki <i>Male</i>	Perempuan <i>Female</i>	Jumlah <i>Total</i>
(1)	(2)	(3)	(4)
Fungsional Tertentu <i>Specific Functional</i>	560	1,393	1,953
Fungsional Umum <i>Staf General Functional</i>	420	434	854
Struktural/ <i>Structural</i>			
Eselon IV.a/4th.a Echelon	75	54	129
Eselon IV.b/4th.b Echelon	28	38	66
Eselon III.a/3rd.a Echelon	41	7	48
Eselon III.b/3rd.b Echelon	66	22	88
Eselon II.a/2nd.a Echelon	1		1
Eselon II.b/2nd.b Echelon	21	6	27
Jumlah/<i>Total</i>	1,212	1,954	3,166

Catatan/*Note*: ...Sumber/*Source*: Badan Kepegawaian, Pendidikan, dan Pelatihan Kabupaten Ngada

Tabel
Table 2.3.2

Jumlah Pegawai Negeri Sipil Menurut Tingkat Pendidikan dan Jenis Kelamin Desember 2020 dan Desember 2021
Number of Civil Servants by Educational Level and Gender December 2020 and December 2021

Tingkat Pendidikan <i>Educational Level</i>	2020		
	Laki-laki <i>Male</i>	Perempuan <i>Female</i>	Jumlah <i>Total</i>
(1)	(2)	(3)	(4)
Sampai dengan SD <i>Up to Primary School</i>	29	0	29
SMP/Sederajat <i>General Vocational Junior High School</i>	36	2	38
SMA/Sederajat <i>General/Vocational Senior High School</i>	363	315	678
Diploma I, II, III/Akta I, II, III <i>Diploma I, II/Akta I, II</i>	180	517	697
Diploma IV/ S1 <i>Diploma IV/S1</i>	594	1 045	1 639
S2 / S3 <i>S2/S3</i>	51	23	74
Jumlah/Total	1 253	1 902	3 155

Lanjutan Tabel/Continued Table 2.3.2

Tingkat Pendidikan <i>Educational Level</i>	2021		
	Laki-laki <i>Male</i>	Perempuan <i>Female</i>	Jumlah <i>Total</i>
(1)	(2)	(3)	(4)
Sampai dengan SD <i>Up to Primary School</i>	25		25
SMP/Sederajat <i>General Vocational Junior High School</i>	33	2	35
SMA/Sederajat <i>General/Vocational Senior High School</i>	320	285	605
Diploma I, II, III/Akta I, II, III <i>Diploma I, II/Akta I, II</i>	167	499	666
Diploma IV/S1 <i>Diploma IV/S1</i>	619	1.142	1.761
S2 / S3 <i>S2 / S3</i>	48	26	74
Jumlah/Total	1.212	1.954	3.166

Catatan/Note: ...

Sumber/Source: Badan Kepegawaian Dan Pengembangan Sumber Daya Manusia Kabupaten Ngada

Tabel
Table 2.3.3

**Jumlah Pegawai Negeri Sipil Menurut Tingkat
Kepangkatan dan Jenis Kelamin Desember 2020 dan
Desember 2021**
*Number of Civil Servants by Hierarchy and Gender,
December 2020 and December 2021*

Pangkat/Golongan/Ruang <i>Hierarchy</i>	2020		
	Laki-laki <i>Male</i>	Perempuan <i>Female</i>	Jumlah <i>Total</i>
(1)	(2)	(3)	(4)
1. I/A (Juru Muda)	0	0	0
2. I/B (Juru Muda Tingkat I)	10	0	10
3. I/C (Juru)	14	0	14
4. I/D (Juru Tingkat I)	13	0	13
Golongan I/Range I	37	0	37
5. II/A (Pengatur Muda)	25	11	36
6. II/B (Pengatur Muda Tingkat I)	54	28	82
7. II/C (Pengatur)	72	46	118
8. II/D (Pengatur Tingkat I)	104	116	220
Golongan II/Range II	255	201	456
9. III/A (Penata Muda)	118	157	275
10. III/B (Penata Muda Tingkat I)	153	392	545
11. III/C (Penata)	197	490	687
12. III/D (Penata Tingkat I)	203	357	560
Golongan III/Range III	671	1 396	2 067
13. IV/A (Pembina)	164	187	351
14. IV/B (Pembina Tingkat I)	105	112	217
15. IV/C (Pembina Utama Muda)	20	6	26
16. IV/D (Pembina Utama Madya)	1	0	1
17. IV/E (Pembina Utama)	0	0	0
Golongan IV/Range IV	290	305	595
Jumlah/Total	1 253	1 902	3 155

Lanjutan Tabel/Continued Table 2.3.3

Pangkat/Golongan/Ruang <i>Hierarchy</i>	2021		
	Laki-laki <i>Male</i>	Perempuan <i>Female</i>	Jumlah <i>Total</i>
	(1)	(2)	(3)
1. I/A (Juru Muda)	0	0	0
2. I/B (Juru Muda Tingkat I)	6	0	6
3. I/C (Juru)	11	0	11
4. I/D (Juru Tingkat I)	13	0	13
Golongan I/Range I	30	0	30
5. II/A (Pengatur Muda)	19	10	29
6. II/B (Pengatur Muda Tingkat I)	48	18	66
7. II/C (Pengatur)	68	60	128
8. II/D (Pengatur Tingkat I)	97	115	212
Golongan II/Range II	232	203	435
9. III/A (Penata Muda)	138	177	315
10. III/B (Penata Muda Tingkat I)	145	391	536
11. III/C (Penata)	196	432	628
12. III/D (Penata Tingkat I)	203	443	646
Golongan III/Range III	682	1.443	2.125
13. IV/A (Pembina)	145	178	323
14. IV/B (Pembina Tingkat I)	103	124	227
15. IV/C (Pembina Utama Muda)	19	6	25
16. IV/D (Pembina Utama Madya)	1	0	1
17. IV/E (Pembina Utama)	0	0	0
Golongan IV/Range IV	268	308	576
Jumlah/Total	1.212	1.954	3.166

Catatan/Note: ...

Sumber/Source: Badan Kepegawaian, Pendidikan, dan Pelatihan Kabupaten Ngada

Tabel
Table 2.3.4

Jumlah Pegawai Negeri Sipil Menurut Dinas/Instansi Pemerintah dan Jenis Kelamin di Kabupaten Ngada, 2021
Number of Civil Servants by Institution/Office and Gender in Ngada Regency, 2021

Dinas/Instansi Institution/Office	Laki-laki Male	Perempuan Female	Jumlah Total
(1)	(2)	(3)	(4)
Sekretariat Daerah	50	34	84
Sekretariat DPRD	16	8	24
Inspektorat	12	21	33
Badan Perencanaan, Penelitian Dan Pengembangan	11	10	21
Badan Kesatuan Bangsa Dan Politik	7	10	17
Badan Kepegawaian Dan Pengembangan Sumber Daya Manusia	22	23	45
Badan Penanggulangan Bencana Daerah	13	6	19
Badan Keuangan Dan Aset Daerah	20	22	42
Badan Pendapatan Daerah	19	15	34
Dinas Pemberdayaan Masyarakat Dan Desa, Pemberdayaan Perempuan Dan Perlindungan Anak	17	13	30
Dinas Lingkungan Hidup	11	8	19
Dinas Penanaman Modal Dan Pelayanan Terpadu Satu Pintu	5	17	22
Dinas Ketahanan Pangan	7	15	22
Dinas Kesehatan	85	344	429
Dinas Pekerjaan Umum Dan Penataan Ruang	40	4	44
Dinas Pertanian	66	35	101
Dinas Peternakan	17	27	44
Dinas Kependudukan Dan Pencatatan Sipil	12	9	21
Dinas Pengendalian Penduduk Dan Keluarga Berencana	4	7	11
Dinas Koperasi Dan Usaha Kecil Menengah	10	9	19
Dinas Perindustrian Dan Perdagangan	12	5	17

Lanjutan Tabel/*Continued Table 2.3.4*

Dinas/Instansi <i>Institution/Office</i>	Laki-laki <i>Male</i>	Perempuan <i>Female</i>	Jumlah <i>Total</i>
(1)	(2)	(3)	(4)
Dinas Perhubungan	17	9	26
Dinas Sosial	10	5	15
Dinas Transmigrasi Dan Tenaga Kerja	4	9	13
Dinas Perikanan	16	4	20
Dinas Pendidikan Dan Kebudayaan	406	921	1327
Dinas Kepemudaan Dan Olahraga	9	3	12
Dinas Kearsipan Dan Perpustakaan	5	10	15
Dinas Perumahan, Kawasan Permukiman Dan Pertanahan	17	7	24
Dinas Komunikasi Dan Informatika	10	7	17
Dinas Pariwisata	16	7	23
Satuan Polisi Pamong Praja Dan Kebakaran	43	4	47
Rsud Bajawa	37	221	258
Kecamatan Aimere	10	13	23
Kecamatan Inerie	14	4	18
Kecamatan Golewa	12	15	27
Kecamatan Golewa Selatan	7	3	10
Kecamatan Golewa Barat	11	6	17
Kecamatan Bajawa	35	24	59
Kecamatan Soa	12	10	22
Kecamatan Riung	25	15	40
Kecamatan Wolomeze	8	5	13
Kecamatan Riung Barat	14	4	18
Kecamatan Jerebuu	8	4	12
Kecamatan Bajawa Utara	10	2	12
Jumlah/Total	1212	1954	3166

Catatan/Note: ...

Sumber/Source: Badan Kepegawaian Dan Pengembangan Sumber Daya Manusia Kab. Ngada

2.4 KEUANGAN PEMERINTAH GOVERNMENT FINANCE

Tabel 2.4.1 Realisasi Pendapatan Pemerintah Kabupaten Ngada Menurut Jenis Pendapatan (ribu rupiah), 2018–2021
Actual Ngada Regency Government Revenues by Kind of Revenues (thousand rupiahs), 2018–2021

Jenis Pendapatan/ <i>Kind of Revenues</i>	2018	2019
(1)	(2)	(3)
1. Pendapatan Asli Daerah (PAD)/<i>Regional Revenue</i>	41 355 093	51,258,424
1.1 Pajak Daerah/ <i>Regional Tax</i>	7 567 729	6,855,053
1.2 Retribusi Daerah/ <i>Regional Retribution</i>	3 085 817	4,188,968
1.3 Hasil Perusahaan Milik Daerah dan Pengelolaan Kekayaan Daerah yang Dipisahkan/ <i>Regional-Owned Company Revenue and Separated Management of Regional Wealth</i>	1 953 487	1,834,234
1.4 Lain-lain PAD yang Sah/ <i>Other Regional Revenue</i>	28 748 060	38,380,169
2. Dana Perimbangan/<i>Balance Funds</i>	590 861 901	636,952,267
2.1 Bagi Hasil Pajak/ <i>Tax Sharing Revenue</i> / Bagi Hasil Bukan Pajak/Sumber Daya Alam/ <i>Non-Tax Sharing Revenue/Natural Resources</i>	7 724 290	7,185,077
2.2 Dana Alokasi Umum/ <i>General Allocation Fund</i>	470 482 713	487,971,775
2.3 Dana Alokasi Khusus/ <i>Special Allocation Fund</i>	112 654 898	141,795,415
3. Lain-lain Pendapatan yang Sah/<i>Other Revenue</i>	129 556 727	150,363,119
3.1 Pendapatan Hibah/ <i>Grant</i>	18 472 380	23,808,880
3.2 Dana Darurat/ <i>Emergency Fund</i>	0	0
3.3 Dana Bagi Hasil Pajak dari Provinsi dan Pemerintah Daerah Lainnya/ <i>Tax Sharing Revenue from Provincial and Other Regional Governments</i>	15 336 417	16,871,920
3.4 Dana Penyesuaian dan Otonomi Daerah/ <i>Regional Adjustment and Autonomy Fund</i>	95 747 930	0
3.5 Bantuan Keuangan dari Provinsi atau Pemerintah Daerah Lainnya/ <i>Financial Assistance from Provincial or Other Regional Governments</i>	0	0
3.6 Lainnya/ <i>Others</i>	0	109,682,319
Jumlah/<i>Total</i>	761 773 721	838,573,810

Lanjutan Tabel/*Continued Table 2.4.1*

Jenis Pendapatan/ <i>Kind of Revenues</i>	2020	2021
(1)	(4)	(5)
1. Pendapatan Asli Daerah (PAD)/<i>Regional Revenue</i>
1.1 Pajak Daerah/ <i>Regional Tax</i>
1.2 Retribusi Daerah/ <i>Regional Retribution</i>
1.3 Hasil Perusahaan Milik Daerah dan Pengelolaan Kekayaan Daerah yang Dipisahkan/ <i>Regional-Owned Company Revenue and Separated Management of Regional Wealth</i>
1.4 Lain-lain PAD yang Sah/ <i>Other Regional Revenue</i>
2. Dana Perimbangan/<i>Balance Funds</i>
2.1 Bagi Hasil Pajak/ <i>Tax Sharing Revenue</i> / Bagi Hasil Bukan Pajak/Sumber Daya Alam/ <i>Non-Tax Sharing Revenue/Natural Resources</i>
2.2 Dana Alokasi Umum/ <i>General Allocation Fund</i>
2.3 Dana Alokasi Khusus/ <i>Special Allocation Fund</i>
3. Lain-lain Pendapatan yang Sah/<i>Other Revenue</i>
3.1 Pendapatan Hibah/ <i>Grant</i>
3.2 Dana Darurat/ <i>Emergency Fund</i>
3.3 Dana Bagi Hasil Pajak dari Provinsi dan Pemerintah Daerah Lainnya/ <i>Tax Sharing Revenue from Provincial and Other Regional Governments</i>
3.4 Dana Penyesuaian dan Otonomi Daerah/ <i>Regional Adjustment and Autonomy Fund</i>
3.5 Bantuan Keuangan dari Provinsi atau Pemerintah Daerah Lainnya/ <i>Financial Assistance from Provincial or Other Regional Governments</i>
3.6 Lainnya/ <i>Others</i>
Jumlah/<i>Total</i>

Catatan/Note: ...

Sumber/Source: Dinas PPKAD Kabupaten Ngada

Tabel
Table 2.4.2

Realisasi Belanja Pemerintah Kabupaten Ngada Menurut Jenis Belanja (ribu rupiah), 2018–2021
Actual Ngada Regency Government Expenditures by Kind of Expenditures (thousand rupiahs), 2018–2021

Jenis Pendapatan <i>Kind of Revenues</i>	2018	2019
(1)	(2)	(3)
1. Belanja Tidak Langsung/<i>Indirect Expenditures</i>	432 406 166	455,807,350
1.1 Belanja Pegawai/ <i>Personnel Expenditures</i>	266 132 922	271,923,544
1.2 Belanja Bunga/ <i>Interest Expenditures</i>	0	0
1.3 Belanja Subsidi/ <i>Subsidies Expenditures</i>	0	0
1.4 Belanja Hibah/ <i>Grant Expenditures</i>	9 500 852	9,565,117
1.5 Belanja Bantuan Sosial/ <i>Social Aid Expenditures</i>	14 223 800	18,351,950
1.6 Belanja Bagi Hasil/ <i>Sharing Fund Expenditure</i>	0	464,248
1.7 Belanja Bantuan Keuangan/ <i>Financial Aids Expenditures</i>	142 181 821	155,010,450
1.8 Belanja Tidak Terduga/ <i>Unpredicted Expenditures</i>	366 771	492,041
2. Belanja Langsung/<i>Direct Expenditures</i>	306 742 479	373,288,879
2.1 Belanja Pegawai/ <i>Personnel Expenditures</i>	29 630 173	48,363,596
2.2 Belanja Barang dan Jasa/ <i>Goods and Services Expenditures</i>	120 654 631	148,812,053
2.3 Belanja Modal/ <i>Capital Expenditure</i>	156 457 675	176,113,230
Jumlah/<i>Total</i>	739 148 645	829,096,229

Lanjutan Tabel/*Continued Table 2.4.2*

Jenis Pendapatan <i>Kind of Revenues</i>	2020	2021
(1)	(4)	(5)
1. Belanja Tidak Langsung/<i>Indirect Expenditures</i>
1.1 Belanja Pegawai/ <i>Personnel Expenditures</i>
1.2 Belanja Bunga/ <i>Interest Expenditures</i>
1.3 Belanja Subsidi/ <i>Subsidies Expenditures</i>
1.4 Belanja Hibah/ <i>Grant Expenditures</i>
1.5 Belanja Bantuan Sosial/ <i>Social Aid Expenditures</i>
1.6 Belanja Bagi Hasil/ <i>Sharing Fund Expenditure</i>
1.7 Belanja Bantuan Keuangan/ <i>Financial Aids Expenditures</i>
1.8 Belanja Tidak Terduga/ <i>Unpredicted Expenditures</i>
2. Belanja Langsung/<i>Direct Expenditures</i>
2.1 Belanja Pegawai/ <i>Personnel Expenditures</i>
2.2 Belanja Barang dan Jasa/ <i>Goods and Services Expenditures</i>
2.3 Belanja Modal/ <i>Capital Expenditure</i>
Jumlah/<i>Total</i>

Catatan/*Note*: ...Sumber/*Source*: Dinas PPKAD Kabupaten Ngada



PENDUDUK DAN KETENAGAKERJAAN

Population and Employment

PENJELASAN TEKNIS

TECHNICAL NOTES

- | | |
|---|---|
| <p>1. Penduduk Kabupaten Ngada adalah semua orang yang berdomisili di wilayah territorial Kabupaten Ngada selama 6 bulan atau lebih atau mereka yang berdomisili kurang dari 6 bulan tetapi bertujuan untuk menetap.</p> | <p>1. <i>The population of Ngada Regency are all residents of the entire territory of Ngada Regency who have stayed for 6 months or longer, and those who intended to stay more than 6 months even though their length of stay is less than 6 months.</i></p> |
| <p>2. Rata-rata pertumbuhan penduduk adalah angka yang menunjukkan tingkat penambahan penduduk per tahun dalam jangka waktu tertentu.</p> | <p>2. <i>The Average growth rate of population is the annual population growth rate over a certain period.</i></p> |
| <p>3. Kepadatan penduduk adalah banyaknya penduduk per kilometer persegi.</p> | <p>3. <i>Population density is the number of inhabitants per square kilometer.</i></p> |
| <p>4. Rasio Jenis Kelamin adalah perbandingan antara banyaknya penduduk laki-laki dengan banyaknya penduduk perempuan pada suatu daerah dan waktu tertentu. Biasanya dinyatakan dengan banyaknya penduduk laki-laki untuk 100 penduduk perempuan.</p> | <p>4. <i>Gender Ratio is the ratio of males population to females population in a given area and time, usually expressed as the number of males for every 100 females.</i></p> |
| <p>5. Rumah Tangga adalah seseorang atau sekelompok orang yang mendiami sebagian atau seluruh bangunan fisik/sensus, dan biasanya tinggal bersama serta pengelolaan makan dari satu dapur. Yang dimaksud makan dari satu dapur adalah jika pengurusan kebutuhan sehari-</p> | <p>5. <i>Household is an individual or group of people living in a physical/census building unit or part of it and usually commit on a common provision for food and other essentials of living. Common provision for food means one organising daily needs for all of household members.</i></p> |

harinya dikelola bersama-sama menjadi satu

6. Anggota Rumah Tangga adalah semua orang yang biasanya bertempat tinggal di suatu rumah tangga, baik yang berada di rumah pada waktu pencacahan maupun yang sementara tidak ada.
 7. Rata-rata Anggota Rumah Tangga adalah angka yang menunjukkan rata-rata jumlah anggota rumah tangga per rumah tangga.
 8. Sumber utama data ketenagakerjaan adalah Survei Angkatan Kerja Nasional (Sakernas). Survei ini khusus dirancang untuk mengumpulkan informasi/data ketenagakerjaan. Pada beberapa survei sebelumnya, pengumpulan data ketenagakerjaan dipadukan dalam kegiatan lainnya, seperti Survei Sosial Ekonomi Nasional (Susenas), Sensus Penduduk (SP), dan Survei Penduduk Antar Sensus (SUPAS). Sakernas pertama kali diselenggarakan pada tahun 1976, kemudian dilanjutkan pada tahun 1977 dan 1978. Pada tahun 1986-1993, Sakernas diselenggarakan secara triwulanan di seluruh provinsi di Indonesia, baru sejak tahun 1994-2001, Sakernas dilaksanakan secara tahunan yaitu setiap bulan Agustus. Pada tahun
6. *Household member is a person who usually lives in a household regardless of their location at the time of enumeration.*
 7. *Average household size is the average number of household members per household.*
 8. *The main source of employment data is National Labour Force Survey (Sakernas). This survey is specifically designed to collect information on labour force statistics. Previously, the collection of such data was integrated with other surveys, such as National Socio-Economic Survey (Susenas), Population Census (SP), and Inter-censal Population Survey (SUPAS). The first Sakernas was conducted in 1976, then conducted annually during the period 1977-1978. During 1986-1993, Sakernas was conducted quarterly in all provinces in Indonesia, only since 1994 until 2001 Sakernas was conducted yearly, every August of the year. During the period 2002-2004, besides a yearly Sakernas, BPS also conducted a quarterly Sakernas. A Quarterly Sakernas is aimed to monitor the*

2002-2004, di samping Sakernas tahunan dilakukan pula Sakernas Triwulanan. Sakernas Triwulanan ini dimaksudkan untuk memantau indikator ketenagakerjaan secara dini di Indonesia, yang mengacu pada KILM (The Key Indicators of the Labour Market) yang direkomendasikan oleh ILO (the International Labour Organization). Sejak tahun 2005, pengumpulan data Sakernas dilaksanakan secara semesteran pada bulan Februari (Semester I) dan Agustus (Semester II).

Sejak Sakernas 2001, konsep status pekerjaan dan pengangguran mengalami perluasan dan penyempurnaan. Status pekerjaan yang pada Sakernas 2000 hanya 5 kategori, mulai tahun 2001 ditambahkan kategori baru yaitu: pekerja bebas di pertanian dan pekerja bebas di non pertanian. Selain itu, dalam rangka menyesuaikan dengan konsep ILO, konsep pengangguran terbuka diperluas yaitu di samping mencakup penduduk yang aktif mencari pekerjaan, mencakup pula kelompok penduduk yang sedang mempersiapkan usaha/pekerjaan baru, dan kelompok penduduk yang tidak mencari pekerjaan, karena merasa tidak mungkin mendapatkan pekerjaan serta kelompok penduduk yang tidak aktif mencari pekerjaan dengan alasan sudah mempunyai

prompt indicators of Indonesian labour market which referred to the Key Indicators of the Labour Market (KILM) recommended by ILO (the International Labour Organization). Since 2005, Sakernas has been conducted in semester period, i.e February (Semester I) and August (Semester II).

Since 2001 Sakernas, the concept of employment status and unemployment was revised. The employment status, previously covered only 5 categories, but since 2001 two new categories of casual employee both in agriculture and non agriculture sectors have been added. In addition, to adapt the ILO concept, the concept of open unemployment was also extended. Open unemployment covers population who were looking for work, population who were establishing a new business/firm/establishment, discouraged job seekers, and those who were not actively looking for work with the reason of already having job but not starting to work. The result of Sakernas for the first semester (February) of 2010 was presented at the province level (sample size, 69,824 households), but the result of Sakernas for the second semester (August 2010) was published up to regency/municipality level as the sample size was increased to 311,776 households. The inflation factor was calculated on the basis of total population categorized by

pekerjaan tetapi belum mulai bekerja. Hasil Sakernas semester I (Februari 2010) disajikan hanya sampai tingkat provinsi (jumlah sampel 69.824 rumah tangga). Selanjutnya pada Sakernas semester II (Agustus 2010) disajikan sampai tingkat kabupaten/kota, karena jumlah sampel yang besar (311.776 rumah tangga). Inflation factor yang digunakan dalam penghitungan angka hasil sakernas didasarkan pada total penduduk Indonesia dirinci menurut kelompok umur, provinsi dan daerah perkotaan dan pedesaan hasil proyeksi penduduk.

age group, province, and region (urban and rural) as population projection result.

- | | |
|--|--|
| <p>9. Penduduk Usia Kerja adalah penduduk yang berumur 15 tahun ke atas.</p> | <p>9. <i>Working Age is population aged 15 years and over.</i></p> |
| <p>10. Angkatan Kerja adalah penduduk usia kerja (15 tahun dan lebih) yang bekerja, atau punya pekerjaan namun sementara tidak bekerja dan pengangguran.</p> | <p>10. <i>Labor Force are people aged 15 years old and over, who in the previous week were working, temporarily absent from work but having jobs, and unemployment.</i></p> |
| <p>11. Bekerja adalah melakukan pekerjaan dengan maksud memperoleh atau membantu memperoleh pendapatan atau keuntungan dan lamanya bekerja paling sedikit 1 jam secara terus menerus dalam seminggu yang lalu (termasuk pekerja keluarga tanpa upah yang membantu dalam suatu usaha/kegiatan ekonomi).</p> | <p>11. <i>The concept of working means activity intended to earn income by doing work or helping to do work at least one hour continuously during the reference week (including unpaid family worker/s for any economic activity).</i></p> |

- | | |
|--|---|
| <p>12. Jumlah Jam Kerja Seluruhnya adalah jumlah jam kerja yang digunakan untuk bekerja (tidak termasuk jam kerja istirahat resmi dan jam kerja yang digunakan untuk hal-hal di luar pekerjaan).</p> | <p>12. <i>Total Working Hours is the total hours spent by an employee to perform all jobs (excluding the time used for other activities which are not classified as work).</i></p> |
| <p>13. Lapangan Usaha adalah bidang kegiatan dari pekerjaan/tempat bekerja dimana seseorang bekerja. Klasifikasi lapangan usaha mengikuti Klasifikasi Baku Lapangan Usaha Indonesia (KBLI) dalam 1 digit.</p> | <p>13. <i>Industry is field of a person's activity or establishment. The classification of industries follows the Indonesia Standard Industrial Classification (KBLI) in one digit.</i></p> |
| <p>14. Status Pekerjaan adalah kedudukan seseorang dalam unit usaha/kegiatan dalam melakukan pekerjaan.</p> | <p>14. <i>Employment Status is the status of a person at his place of work or establishment where he was employed.</i></p> |
| <p>15. Pekerja Tak Dibayar adalah seseorang yang bekerja membantu usaha untuk memperoleh penghasilan/keuntungan yang dilakukan oleh salah seorang anggota rumah tangga atau bukan anggota rumah tangga tanpa mendapat upah/gaji.</p> | <p>15. <i>Unpaid Worker is a person who intended to work without pay in an establishment run by other members of the family, relative or neighbour.</i></p> |

3.1 PENDUDUK POPULATION

Tabel 3.1.1 Penduduk, Laju Pertumbuhan Penduduk, Distribusi Persentase Penduduk, Kepadatan Penduduk, Rasio Jenis Kelamin Penduduk Menurut Kecamatan di Kabupaten Ngada, 2021
Population, Population Growth Rate, Percentage Distribution of Population, Population Density, and Population Sex Ratio by Subdistrict in Ngada Regency, 2021

Kecamatan Subdistrict	Penduduk Population	Laju Pertumbuhan Penduduk per Tahun Annual Population Growth Rate (%)
(1)	(2)	(3)
Aimere	10 680,0	2,06
Jerebuu	7 609,0	1,83
Inerie	8 419,0	2,23
Bajawa	39 715,0	0,92
Golewa	19 040,0	0,89
Golewa Selatan	12 464,0	3,19
Golewa Barat	11 454,0	2,30
Bajawa Utara	10 600,0	2,44
Soa	14 466,0	1,30
Riung	16 873,0	2,12
Riung Barat	9 362,0	2,03
Wolomeze	6 714,0	2,52
Kabupaten Ngada	167 396,0	xx

Lanjutan Tabel/Continued Table 3.1.1

Kecamatan Subdistrict	Persentase Penduduk Percentage of Total Population	Kepadatan Penduduk per km² Population Density per sq.km
(1)	(4)	(5)
Aimere	6,38	115
Jerebuu	4,55	117
Inerie	5,03	109
Bajawa	23,30	298
Golewa	11,37	244
Golewa Selatan	7,45	127
Golewa Barat	6,84	154
Bajawa Utara	6,33	63
Soa	8,64	159
Riung	10,08	51
Riung Barat	5,59	30
Wolomeze	4,01	65
Kabupaten Ngada	100,00	103

Lanjutan Tabel/*Continued Table* 3.1.1

Kecamatan <i>Subdistrict</i>	Rasio Jenis Kelamin Penduduk <i>Population Sex Ratio</i>
(1)	(6)
Aimere	101,0
Jerebuu	92,2
Inerie	94,7
Bajawa	98,2
Golewa	96,3
Golewa Selatan	93,8
Golewa Barat	96,5
Bajawa Utara	98,3
Soa	96,3
Riung	98,4
Riung Barat	104,5
Wolomeze	99,5
Kabupaten Ngada	97,5

Catatan/*Note* : Laju pertumbuhan penduduk Kecamatan Inerie, Golewa Selatan, dan Golewa Barat tidak ada karena pada tahun 2010, ketiga Kecamatan tersebut masih di Kecamatan induk.

Sumber/*Source*: Hasil SP2020 (September)/*The result of the 2020 Population Census (September)*

Tabel
Table 3.1.2**Jumlah Penduduk Menurut Kelompok Umur dan Jenis Kelamin di Kabupaten Ngada, 2021**
Population by Age Group and Gender in Ngada Regency, 2021

Kelompok Umur Age Groups	Jenis Kelamin Gender		Jumlah Total
	Laki-Laki Male	Perempuan Female	
(1)	(2)	(3)	(4)
0-4	7 090,0	7 051,0	14 141,0
5-9	8 201,0	7 788,0	15 989,0
10-14	7 490,0	7 207,0	14 697,0
15-19	8 025,0	7 626,0	15 651,0
20-24	7 704,0	7 502,0	15 206,0
25-29	6 834,0	6 462,0	13 296,0
30-34	5 603,0	5 932,0	11 535,0
35-39	5 698,0	5 997,0	11 695,0
40-44	5 468,0	5 955,0	11 423,0
45-49	4 628,0	5 225,0	9 853,0
50-54	3 905,0	4 334,0	8 239,0
55-59	3 337,0	3 631,0	6 968,0
60-64	2 655,0	3 060,0	5 715,0
65-69	2 077,0	2 431,0	4 508,0
70-74	1 680,0	1 798,0	3 478,0
75+	2 240,0	2 762,0	5 002,0
Kabupaten Ngada	82 635,0	84 761,0	167 396,0

Sumber/Source: Hasil Perapihan Umur dari Data Administratif dan SP2020 (September)/The Result of Smoothing Single Year of Age from Administrative Data and the 2020 Population Census (September)

**3.2 KETENAGAKERJAAN
EMPLOYMENT**

Tabel 3.2.1 Jumlah Penduduk Berumur 15 Tahun Keatas Menurut Jenis Kegiatan Selama Seminggu yang Lalu dan Jenis Kelamin di Kabupaten Ngada, 2021
Population Aged 15 Years and Over by Type of Activity During The Previous Week and Gender in Ngada Regency, 2021

Kegiatan Utama <i>Main Activity</i>	Jenis Kelamin/ <i>Gender</i>		
	Laki-Laki <i>Male</i>	Perempuan <i>Female</i>	Jumlah <i>Total</i>
(1)	(2)	(3)	(4)
Angkatan Kerja <i>Economically Active</i>	46 060	40 341	86 401
Bekerja/ <i>Working</i>	44 596	39 222	83 818
Pengangguran Terbuka <i>Unemployment</i>	1 464	1 119	2 583
Bukan Angkatan Kerja <i>Economically Inactive</i>	11 246	21 545	32 791
Sekolah/ <i>Attending School</i>	4 392	4 645	9 037
Mengurus Rumah Tangga <i>Housekeeping</i>	1 785	13 365	15 150
Lainnya/ <i>Others</i>	5 069	3 535	8 604
Jumlah/Total	57 306	61 886	119 192

Catatan/*Note*:

Sumber/*Source*: BPS, Survei Angkatan Kerja Nasional (Sakernas) Agustus/BPS-Statistics Indonesia, August National Labor Force Survey

Tabel 3.2.2
Table

Penduduk Berumur 15 Tahun ke Atas Menurut Pendidikan Tertinggi yang Ditamatkan dan Jenis Kegiatan Selama Seminggu yang Lalu di Kabupaten Ngada, 2020
Population 15 Years of Age and Over by Educational Attainment and Type of Activity During the Previous Week in Ngada Regency, 2020

Pendidikan Tertinggi yang Ditamatkan ¹ <i>Educational Attainment¹</i>	Angkatan Kerja/Economically Active			Persentase Bekerja terhadap Angkatan Kerja <i>Percentage of Working to Economically Active</i>
	Bekerja <i>Working</i>	Pengangguran ² <i>Unemployment²</i>	Jumlah Angkatan Kerja <i>Total of Economically Active</i>	
(1)	(2)	(3)	(4)	(5)
0	36 918	566	37 484	98,49
1	11 363	565	11 928	95,26
2	17 768	1 454	19 222	92,44
3	13 882	1 349	15 231	91,14
Jumlah/Total	79 931	3 934	83 865	95,31

Lanjutan Tabel/*Continued Table 3.2.2*

Pendidikan Tertinggi yang Ditamatkan ¹ <i>Educational Attainment¹</i>	Bukan Angkatan Kerja <i>Not Economically Active</i>	Jumlah <i>Total</i>	Persentase Angkatan Kerja terhadap Penduduk Usia Kerja <i>Percentage of Economically Active to Working Age Population</i>
(1)	(6)	(7)	(8)
0
1
2
3
Jumlah/Total	33 451	117 316	71,49

- Catatan/Note:
- ¹ 0. ≤ Sekolah Dasar (SD)/≤ *Primary School*
 - 1. Sekolah Menengah Pertama/*Junior High School*
 - 2. Sekolah Menengah Atas/*Senior High School*
 - 3. Perguruan Tinggi/*Collage*
 - ² 1. Mencari pekerjaan/*Looking for work*
 - 2. Mempersiapkan usaha/*Establishing a new business/firm*
 - 3. Merasa tidak mungkin mendapat pekerjaan/*Hopeless of job*
 - 4. Sudah punya pekerjaan tetapi belum mulai bekerja/*Have a job in future start*

Sumber/Source: BPS, Survei Angkatan Kerja Nasional (Sakernas) Agustus/BPS-Statistics Indonesia, August National Labor Force Survey

Tabel
Table 3.2.3

Penduduk Berumur 15 Tahun Ke Atas yang Bekerja Selama Seminggu yang Lalu Menurut Status Pekerjaan Utama dan Jenis Kelamin di Kabupaten Ngada, 2020
Population 15 Years of Age and Over who Worked During The Previous Week by Main Employment Status and Gender in Ngada Regency, 2021

Status Pekerjaan Utama Main Employment Status	Laki-Laki Male	Perempuan Female	Jumlah Total
(1)	(2)	(3)	(4)
Berusaha sendiri <i>Own account worker</i>	12 763	9 307	22 070
Berusaha dibantu buruh tidak tetap/buruh tidak dibayar <i>Employer assisted by temporary worker/unpaid worker</i>	10 959	5 164	16 123
Berusaha dibantu buruh tetap/buruh dibayar <i>Employer assisted by permanent worker/paid worker</i>	636	87	723
Buruh/Karyawan/Pegawai/ <i>Employee</i>	10 278	9 704	19 982
Pekerja bebas <i>Casual worker</i>	4 383	1 066	5 449
Pekerja keluarga/tak dibayar <i>Family worker/unpaid worker</i>	5 577	13 894	19 471
Jumlah/Total	44 596	39 222	83 818

Catatan/Note: ...

Sumber/Source: BPS, Survei Angkatan Kerja Nasional (Sakernas) Agustus/BPS-Statistics Indonesia, August National Labor Force Survey

4

SOSIAL DAN KESEJAHTERAAN RAKYAT
SOCIAL AND WELFARE

PENJELASAN TEKNIS**TECHNICAL NOTES**

- | | |
|--|---|
| <p>1. Tidak/belum pernah sekolah adalah mereka yang tidak pernah atau belum pernah terdaftar dan tidak pernah atau belum pernah aktif mengikuti pendidikan di suatu jenjang pendidikan formal maupun nonformal (Pake A/B/C). Termasuk juga yang tamat/belum tamat taman kanak-kanak tetapi tidak melanjutkan ke sekolah dasar.</p> | <p>1. <i>Not/never attending school is someone who has never attended or never been registered in formal education, such as primary, secondary and tertiary education, and non-formal educational, such as package A, B, or C. Those who just completed kindergarten are considered as never attended school.</i></p> |
| <p>2. Masih bersekolah adalah mereka yang terdaftar dan aktif mengikuti pendidikan formal dan nonformal (Paket A, B, atau C), baik pendidikan dasar, menengah maupun pendidikan tinggi yang berada di bawah pengawasan Kemendiknas, Kemenag, Instansi Negeri lain maupun Instansi Swasta. Bagi mahasiswa yang sedang cuti dianggap masih bersekolah.</p> | <p>2. <i>Attending school is someone who is currently attending primary, secondary or tertiary education, including package A, package B, or package C under the supervision of Ministry of National Education, Ministry of Religious Affairs, other state and private institutions.</i></p> |
| <p>3. Tidak bersekolah lagi adalah mereka yang pernah terdaftar dan aktif mengikuti pendidikan di suatu jenjang pendidikan formal dan nonformal (Paket A, B, atau C), tetapi pada saat pencacahan tidak lagi terdaftar dan tidak aktif mengikuti pendidikan.</p> | <p>3. <i>Not Attending school anymore is someone who is not currently attending school (formal and non-formal education).</i></p> |
| <p>4. Tamat sekolah adalah menyelesaikan pelajaran yang ditandai dengan lulus ujian akhir pada kelas atau tingkat terakhir</p> | <p>4. <i>Completed particular level of education is someone who has completed particular level of education in private or public</i></p> |

suatu jenjang pendidikan di sekolah negeri maupun swasta dengan mendapatkan tanda tamat belajar/ijazah. Seseorang yang belum mengikuti pelajaran pada kelas tertinggi tetapi telah mengikuti ujian akhir dan lulus dianggap tamat sekolah.

5. Dapat membaca dan menulis artinya dapat membaca dan menulis kata-kata/kalimat sederhana dengan suatu aksara tertentu.
6. Sekolah adalah lembaga pendidikan formal yang dimulai dari pendidikan dasar, menengah, dan tinggi. Pendidikan yang dicatat adalah pendidikan formal berdasar kurikulum Kementerian Pendidikan Nasional, termasuk pendidikan yang diselenggarakan oleh pondok pesantren dengan memakai kurikulum Kementerian Pendidikan Nasional, seperti Madrasah Ibtidaiyah (MI), Madrasah Tsanawiyah (MTs), dan Madrasah Aliyah (MA). Pondok pesantren/madrasah diniyah adalah sekolah yang tidak memakai kurikulum dari Kementerian Pendidikan Nasional.
7. Madrasah Ibtidaiyah adalah lembaga pendidikan berciri

school by owning certificate.

5. *Able to read and write is the ability to read and write at least a simple sentence.*
6. *School is an education institution starting from primary, secondary and tertiary education. The education data recorded in the survey covering data on formal education based on the curriculum set up by Ministry of National Education including education carried out by Muslim Boarding School (Pondok Pesantren) implementing the Ministry of National Education curriculum, such as Madrasah Ibtidaiyah (Islamic Primary School), Madrasah Tsanawiyah (Islamic Junior High School), and Madrasah Aliyah (Islamic Senior High School). Pondok pesantren/madrasah diniyah (Islamic boarding school/ Islamic school) is school which does not implement curriculum from the Ministry of National Education.*
7. *Madrasah Ibtidaiyah is Islamic school at primary education.*

khass Islam sederajat Sekolah Dasar. Madrasah Tsanawiyah adalah lembaga pendidikan berciri khas Islam sederajat Sekolah Menengah Pertama, Madrasah Aliyah adalah lembaga pendidikan berciri khas Islam sederajat Sekolah Menengah Atas (SMA).

Madrasah Tsanawiyah is Islamic school at lower secondary education and Madrasah Aliyah is Islamic School at higher secondary education (SMA).

8. 8. Rumah Sakit (RS) adalah tempat pemeriksaan dan perawatan kesehatan, biasanya berada di bawah pengawasan dokter/tenaga medis, termasuk rumah sakit khusus seperti rumah sakit perawatan paru-paru dan RS jantung.
8. *Hospital is a place for health check, usually controlled/supervised by doctors/medical personnel. Including in this category are special hospitals such Lung Hospital and Coronary Hospital.*
9. Rumah Sakit Bersalin/Rumah Bersalin adalah rumah sakit yang dilengkapi dengan fasilitas untuk melahirkan, pemeriksaan kehamilan, pemeriksaan ibu dan anak serta berada di bawah pengawasan dokter dan atau bidan senior.
9. *Maternal Hospital/Maternal Health Care Centre is a hospital completed with health facilities for birth delivery, pregnancy check and consultation, and post-natal check, under the supervision of doctor and or senior midwives.*
10. Poliklinik adalah tempat pemeriksaan kesehatan, biasanya tanpa fasilitas perawatan menginap, berada di bawah pengawasan dokter/tenaga medis, tidak termasuk klinik yang terdapat di puskesmas/rumah sakit. Poliklinik yang karena satu dan lain hal menyediakan tempat perawatan menginap, tetap digolongkan kedalam poliklinik (bukan rumah sakit).
10. *Polyclinic is a place for health check and consultation usually under the control of doctor/medical personnel without in-patient facilities, excluding clinic located in the public health centre (Puskesmas)/hospital. In the case of polyclinic that provides in-patient facilities due to a special reason, it remains to be classified as a polyclinic (not hospital).*

11. Puskesmas (Pusat Kesehatan Masyarakat) adalah unit pelayanan kesehatan milik pemerintah yang bertanggung jawab terhadap pelayanan kesehatan masyarakat untuk wilayah kecamatan, sebagian kecamatan, atau kelurahan. Tim Puskesmas sesuai jadwal dapat melakukan kegiatan Puskesmas Keliling ke tempat-tempat tertentu dalam wilayah kerjanya, untuk mendekatkan pelayanan dengan masyarakat.
 12. Puskesmas Pembantu (Pustu) yaitu unit pelayanan kesehatan masyarakat yang membantu kegiatan Puskesmas di sebagian dari wilayah kerja. Pada beberapa daerah balai pengobatan telah berubah fungsi menjadi Pustu walaupun papan nama masih tertulis balai pengobatan.
 13. Apotik adalah tempat penjualan obat yang mempunyai izin operasi dari Departemen Kesehatan, u.p. Ditjen POM, di bawah pengawasan apoteker.
 14. Imunisasi adalah memasukkan kuman atau racun penyakit tertentu yang sudah dilemahkan (vaksin) ke dalam tubuh dengan cara disuntik atau diminum (diteteskan dalam mulut) dengan maksud agar terjadi kekebalan tubuh terhadap penyakit tersebut.
11. *Public Health Centre (PHC) is a health centre provided by the government that is responsible for the delivery of health services to the community at the sub-district level, part of sub-district or villages. Officials in the PHC as scheduled can provide health services in their working areas in the effort of closing their services to the community through Mobile PHC program.*
 12. *Subsidiary Public Health Centre is a health facility that assists the Public Health Centre in its part of working area. In several regions, health check points (Balai Pengobatan) has changes their status into Subsidiary Public health Centre, although their sign written in the board remains unchanged.*
 13. *Pharmacy is a place of selling medicines having permit operation from the Department of Health, through Directorate General for Food and Medicine Supervision, under the control of pharmacist.*
 14. *Immunization is putting enervated microbe of a certain disease into human body by injection or drinking (dropping into mouth) to make the body immune to that disease.*

15. Keluhan kesehatan adalah keadaan seseorang yang mengalami gangguan kesehatan atau kejiwaan, baik karena penyakit akut, penyakit kronis, kecelakaan, kriminal atau hal lain.
16. Mengobati sendiri adalah upaya oleh art/keluargadengan melakukan pengobatan sendiri tanpa dating ke tempat fasilitas kesehatan atau memanggil dokter/petugas kesehatan ke rumahnya (misal minum obat modern, jamu, kerokan, kompres, kop, pijat) agar sembuh atau menjadi lebih ringan keluhan kesehatannya.
17. Luas lantai adalah luas lantai yang ditempati dan digunakan untuk keperluan sehari-hari (sebatas atap).
18. Air leding adalah sumber air yang berasal dari air yang telah melalui proses penjernihan dan penyehatan sebelum dialirkan kepada konsumen melalui instalasi berupa saluran air. Sumber air ini biasanya diusahakan oleh PAM/PDAM/BPAM.
19. Sumur terlindung adalah air yang berasal dari dalam tanah yang digali dan lingkaran sumur tersebut dilindungi oleh tembok paling sedikit 0,8 meter di atas tanah dan 3 meter ke bawah tanah, serta ada
15. *Health complaint is a condition where a person has health or mental problems because of acute illness, chronically illness, accident, crimes, or others.*
16. *Self treatment is an effort of household members/ family to have a health treatment by themselves without visiting health facilities or a doctor/health personnel (for instance, by taking modern medicine, herb medicine, chief with a coin, compress, cupping suction, massage) in order to recover from illness or reduce the health complaint.*
17. *Floor area is the total area which is occupied and utilized daily.*
18. *Pipe water is refined water distributed by water refinery company.*
19. *Protected wells is water that comes from the soil were excavated and the circumference of the well was protected by walls at least 0.8 meters above ground and 3 meters underground, and cement floor*

lantai semen sejauh 1 meter dari lingkaran sumur.

as far as 1 meter from the well circumference.

20. Status penguasaan bangunan tempat tinggal milik sendiri adalah jika tempat tinggal tersebut pada waktu pencacahan betul-betul sudah milik krt atau salah seorang art. Rumah yang dibeli secara angsuran melalui kredit bank atau rumah dengan status sewa beli dianggap rumah milik sendiri.

20. *Own ownership property status is a status of dwelling occupied belongs to the head of household or one of the household member. Houses bought through bank credit or houses with leasing status were also categorized as an own property.*

21. Peristiwa tindak pidana yang dilaporkan ialah setiap peristiwa yang diterima kepolisian dari laporan masyarakat, atau peristiwa dimana pelakunya tertangkap tangan oleh kepolisian.

21. *Reported crime incidence Reported Crime Incidence includes all criminal cases reported and received by police office, and all crimes caught by police.*

22. Jumlah tindak pidana menggambarkan jumlah kasus tindak pidana yang terjadi pada kurun waktu tertentu.

22. *Crime total refers to the number of criminal cases occurring during a given period.*

23. Resiko penduduk terjadi tindak pidana per 100.000 penduduk
 Jumlah peristiwa tindak pidana tahun t
 = -----
 x 100.000
 Jumlah penduduk tahun t

23. *Crime Rate
 Number of criminal cases year t
 = ----- x
 100,000
 Total population year t*

24. Resiko penduduk terjadi tindak pidana per 100.000 mengindikasikan peluang penduduk berisiko terkena tindak pidana. Biasanya dinyatakan

24. *Crime rate indicates the probability of population exposed to risk of crime, expressed in every 100,000 people.*

dalam setiap 100.000 penduduk.

25. Selang waktu terjadi tindak pidana tahun t
 $365 \times 24 \times 60 \times 60$
 = -----
 x (detik)
 Jumlah peristiwa tindak pidana tahun
 Selang waktu terjadi tindak pidana tahun t (crime clock)
 mengindikasikan selang waktu terjadinya satu tindak kejahatan dengan kejahatan yang lain.

25. *Crime Clock*
 $365 \times 24 \times 60 \times 60$
 = ----- x
 (second)

*Number of criminal cases year t
 Crime clock indicates the time interval of occurrence between one crime to another crime.*

26. Persentase penyelesaian tindak pidana
 Jumlah peristiwa tindak pidana yang diselesaikan
 = -----
 x 100%
 Jumlah peristiwa tindak pidana yang dilaporkan
 Persentase Penyelesaian Peristiwa Tindak Pidana menyatakan persentase penyelesaian tindak pidana oleh polisi. Suatu tindak pidana dinyatakan sebagai kasus yang selesai di tingkat kepolisian, apabila:
 1. berkas perkaranya sudah siap untuk diserahkan atau telah diserahkan kepada kejaksaan;
 2. dalam hal delik aduan, pengaduannya dicabut dalam tenggang waktu yang telah ditentukan menurut undang-undang;
 3. telah diselesaikan oleh kepolisian berdasarkan azas Plichmatigheid (kewajiban berdasarkan kewenangan hukum);

26. *Crime Clearance*
Number of cleared criminal cases
 = -----
 x 100%
Number of reported criminal cases
Clearance Rate refers to percentage of crime clearance by police. A criminal case is categorized as a cleared case by police, if:
 1. *All documents are ready to submit or already submitted to justice court;*
 2. *In the case of attense that warrants complaint, the complaint was withdraw within a given period state in the law;*
 3. *The case was cleared by police based on the principle of plichmatigheid (obligation on the basis of law outhority);*
 4. *The case was not the responsibility of police office;*
 5. *The suspect died;*
 6. *The case was out of date.*

4. kasus yang dimaksud tidak termasuk kompetensi kepolisian;
5. tersangka meninggal dunia;
6. kasus kadaluwarsa.

27. Bencana alam: adalah bencana yang diakibatkan oleh peristiwa atau serangkaian peristiwa yang disebabkan oleh alam, antara lain berupa gempa bumi, tsunami, gunung meletus, banjir kekeringan, angin topan dan tanah longsor (UU No. 24 Tahun 2007).
 28. Penduduk miskin adalah penduduk yang memiliki rata-rata pengeluaran per kapita per bulan di bawah Garis kemiskinan.
 29. Garis Kemiskinan : Tingkat minimum pendapatan yang dianggap perlu dipenuhi untuk memperoleh standar hidup yang mencukupi di suatu negara
 30. Kesejahteraan hasil PBDT 2015 :
 - Desil 1 (k o n d i s i kesejahteraan sampai dengan 10% terendah di Indonesia)
 - Desil 2 (k o n d i s i kesejahteraan antara 11% - 20% terendah di Indonesia)
 - Desil 3 (k o n d i s i kesejahteraan antara 21% - 30% terendah di Indonesia)
 - Desil 4 (k o n d i s i kesejahteraan antara 31% - 40% terendah di Indonesia)
27. *Natural disaster: is a disaster that is caused by a natural occurrence or a series of natural occurrences that includes earthquake, tsunami, volcanic eruption, flood, drought, cyclone, and landslide (Law No. 24 of 2007).*
 28. *The poor are the people who have an average per capita expenditure per month under the poverty line.*
 29. *Poverty Line: The minimum level of income deemed to be fulfilled to obtain an adequate standard of living in a country.*
 30. *Welfare Criteria Based PBDT 2015:*
 - *Desil 1 (welfare conditions of up to 10% of the lowest in Indonesia)*
 - *Desil 2 (welfare conditions between 11% - 20% of the lowest in Indonesia)*
 - *Desil 3 (welfare conditions between 21% - 30% of the lowest in Indonesia)*
 - *Desil 4 (welfare conditions between 31% - 40% of the lowest in Indonesia)*

4.1 PENDIDIKAN EDUCATION

Tabel
Table 4.1.1

Jumlah Sekolah, Guru, dan Murid Taman Kanak-Kanak (TK) di Bawah Kementerian Pendidikan dan Kebudayaan Menurut Kecamatan di Kabupaten Ngada, 2020/2021 dan 2021/2022
Number of Schools, Teachers, and Pupils in Kindergarten Under The Ministry of Education and Culture by Subdistrict in Ngada Regency, 2020/2021 dan 2021/2022

Kecamatan Subdistrict	Sekolah/Schools					
	Negeri/Public		Swasta/Private		Jumlah/Total	
	2020/2021	2021/2022	2020/2021	2021/2022	2020/2021	2021/2022
(1)	(2)	(3)	(4)	(5)	(6)	(7)
Aimere	2	2	9	4	11	6
Jerebuu	3	3	8	4	11	7
Inerie	3	3	8	4	11	7
Bajawa	9	9	12	9	21	18
Golewa	4	4	9	7	13	11
Golewa Selatan	0	-	12	5	12	5
Golewa Barat	2	2	8	2	10	4
Bajawa Utara	2	2	11	7	13	9
Soa	5	5	9	5	14	10
Riung	6	6	8	4	14	10
Riung Barat	1	1	9	2	10	3
Wolomeze	1	1	6	2	4	3
Kabupaten Ngada	38	38	109	55	147	93

Lanjutan Tabel/*Continued Table 4.1.1*

Kecamatan Subdistrict	Guru ¹ /Teachers ¹					
	Negeri/Public		Swasta/Private		Jumlah/Total	
	2020/2021	2021/2022	2020/2021	2021/2022	2020/2021	2021/2022
(1)	(8)	(9)	(10)	(11)	(12)	(13)
Aimere	6	6	7	8	13	14
Jerebuu	9	8	7	7	16	15
Inerie	8	8	8	9	16	17
Bajawa	32	31	25	28	57	59
Golewa	14	11	15	15	29	26
Golewa Selatan	-	-	10	10	10	10
Golewa Barat	5	6	4	4	9	10
Bajawa Utara	5	4	19	17	24	21
Soa	23	20	16	16	39	36
Riung	16	14	9	9	25	23
Riung Barat	-	1	3	5	3	6
Wolomeze	3	4	4	3	7	7
Kabupaten Ngada	121	113	127	131	248	244

Lanjutan Tabel/*Continued Table 4.1.1*

Kecamatan Subdistrict	Murid/Students					
	Negeri/Public		Swasta/Private		Jumlah/Total	
	2020/2021	2021/2022	2020/2021	2021/2022	2020/2021	2021/2022
(1)	(14)	(15)	(16)	(17)	(18)	(19)
Aimere	55	47	234	80	289	127
Jerebuu	59	58	164	84	223	142
Inerie	63	62	120	79	183	141
Bajawa	280	237	297	256	577	493
Golewa	93	123	180	137	273	260
Golewa Selatan	0	-	264	129	264	129
Golewa Barat	41	53	177	37	218	90
Bajawa Utara	240	37	430	173	670	210
Soa	196	172	183	185	379	357
Riung	123	107	188	106	311	213
Riung Barat	-	26	79	52	79	78
Wolomeze	26	16	63	31	89	47
Kabupaten Ngada	1 176	938	2 379	1 349	3 555	2 287

Catatan/Note: ¹ Jumlah guru termasuk kepala sekolah dan guru/*The total of teachers including headmaster and teacher*

Sumber/Source: Kementerian Pendidikan dan Kebudayaan, Data Semester Ganjil/*Ministry of Educations and Culture, Odd Semester Data*

Tabel
Table 4.1.2

**Jumlah Sekolah, Guru, dan Murid Raudatul Athfal (RA)
di Bawah Kementerian Agama Menurut Kecamatan di
Kabupaten Ngada, 2020/2021 dan 2021/2022**
*Number of Schools, Teachers, and Pupils in Raudatul Athfal
(RA) Under The Ministry of Religious Affairs by Subdistrict in
Ngada Regency, 2020/2021 dan 2021/2022*

Kecamatan Subdistrict	Sekolah/Schools		Guru/Teachers		Murid/Pupils	
	2020/2021	2021/2022	2020/2021	2021/2022	2020/2021	2021/2022
(1)	(2)	(3)	(4)	(5)	(6)	(7)
Aimere	1	1	2	2	25	16
Jerebuu	0	0	0	0	0	0
Inerie	0	0	0	0	0	0
Bajawa	1	1	4	7	58	45
Golewa	0	0	0	0	0	0
Golewa Selatan	1	1	3	3	60	37
Golewa Barat	0	0	0	0	0	0
Bajawa Utara	0	0	0	0	0	0
Soa	0	0	0	0	0	0
Riung	5	5	12	16	110	108
Riung Barat	0	0	0	0	0	0
Wolomeze	0	0	0	0	0	0
Kabupaten Ngada	8	8	21	28	253	206

Catatan/Note: ...

Sumber/Source: Kementerian Agama, Data Semester Ganjil/Ministry of Religious Affairs, Odd Semester Data

Tabel
Table 4.1.3**Jumlah Sekolah, Guru, dan Murid Sekolah Dasar (SD)
di Bawah Kementerian Pendidikan dan Kebudayaan
Menurut Kecamatan di Kabupaten Ngada, 2019/2020 dan
2020/2021*****Number of Schools, Teachers, and Pupils in Primary Schools
Under The Ministry of Education and Culture by Subdistrict
in Ngada Regency, 2019/2020 dan 2020/2021***

Kecamatan Subdistrict	Sekolah/Schools					
	Negeri/Public		Swasta/Private		Jumlah/Total	
	2020/2021	2021/2022	2020/2021	2021/2022	2020/2021	2021/2022
(1)	(2)	(3)	(4)	(5)	(6)	(7)
Aimere	7	7	5	5	12	12
Jerebuu	7	7	4	4	11	11
Inerie	7	7	5	5	12	12
Bajawa	14	14	11	11	25	25
Golewa	12	12	6	6	18	18
Golewa Selatan	7	7	7	7	14	14
Golewa Barat	10	10	3	3	13	13
Bajawa Utara	9	10	4	4	13	14
Soa	8	8	6	6	14	14
Riung	14	15	4	4	18	19
Riung Barat	13	13	4	4	17	17
Wolomeze	6	6	4	4	10	10
Kabupaten Ngada	114	116	63	63	177	179

Lanjutan Tabel/Continued Table 4.1.3

Kecamatan Subdistrict	Guru ¹ /Teachers ¹					
	Negeri/Public		Swasta/Private		Jumlah/Total	
	2020/2021	2021/2022	2020/2021	2021/2022	2020/2021	2021/2022
(1)	(8)	(9)	(10)	(11)	(12)	(13)
Aimere	75	71	34	32	109	103
Jerebuu	63	61	35	34	98	95
Inerie	62	59	41	38	103	97
Bajawa	167	148	139	134	306	282
Golewa	115	112	49	51	164	163
Golewa Selatan	62	60	57	54	119	114
Golewa Barat	97	93	27	26	124	119
Bajawa Utara	82	82	35	34	117	116
Soa	79	75	57	56	136	131
Riung	125	132	30	35	155	167
Riung Barat	87	96	26	22	113	118
Wolomeze	53	50	34	33	87	83
Kabupaten Ngada	1 067	1 039	564	549	1 631	1 588

Lanjutan Tabel/*Continued Table 4.1.3*

Kecamatan Subdistrict	Murid/Students					
	Negeri/Public		Swasta/Private		Jumlah/Total	
	2020/2021	2021/2022	2020/2021	2021/2022	2020/2021	2021/2022
(1)	(14)	(15)	(16)	(17)	(18)	(19)
Aimere	843	837	332	310	1 175	1 147
Jerebuu	486	485	334	324	820	809
Inerie	522	486	331	322	853	808
Bajawa	2 440	2 339	2 151	2 081	4 591	4 420
Golewa	1 384	1 380	578	575	1 962	1 955
Golewa Selatan	715	689	682	663	1 397	1 352
Golewa Barat	1 076	993	339	324	1 415	1 317
Bajawa Utara	766	757	476	436	1 242	1 193
Soa	879	876	747	714	1 626	1 590
Riung	1 127	1 135	463	505	1 590	1 640
Riung Barat	831	806	218	233	1 049	1 039
Wolomeze	487	475	334	342	821	817
Kabupaten Ngada	11 556	11 258	6 985	6 829	18 541	18 087

Catatan/Note: ¹ Jumlah guru termasuk kepala sekolah dan guru/*The total of teachers including headmaster and teacher*

Sumber/Source: Kementerian Pendidikan dan Kebudayaan, Data Semester Ganjil/*Ministry of Educations and Culture, Odd Semester Data*

Tabel
Table 4.1.4**Jumlah Sekolah, Guru, dan Murid Madrasah Ibtidaiyah (MI) di Bawah Kementerian Agama Menurut Kecamatan Menurut Kecamatan di Kabupaten Ngada, 2020/2021 dan 2021/2022****Number of Schools, Teachers, and Pupils in Madrasah Ibtidaiyah (MI) Under The Ministry of Religious Affairs by Subdistrict in Ngada Regency, 2020/2021 dan 2021/2022**

Kecamatan Subdistrict	Sekolah/Schools		Guru/Teachers		Murid/Pupils	
	2020/2021	2021/2022	2020/2021	2021/2022	2020/2021	2021/2022
(1)	(2)	(3)	(4)	(5)	(6)	(7)
Aimere	0	0	0	0	0	0
Jerebuu	0	0	0	0	0	0
Inerie	0	0	0	0	0	0
Bajawa	1	1	11	14	200	222
Golewa	0	0	0	0	0	0
Golewa Selatan	1	1	13	15	143	141
Golewa Barat	0	0	0	0	0	0
Bajawa Utara	0	0	0	0	0	0
Soa	0	0	0	0	0	0
Riung	4	4	41	41	268	222
Riung Barat	0	0	0	0	0	0
Wolomeze	0	0	0	0	0	0
Kabupaten Ngada	6	6	65	70	611	585

Catatan/Note: ...

Sumber/Source: Kementerian Agama, Data Semester Ganjil/Ministry of Religious Affairs, Odd Semester Data

Tabel
Table 4.1.5

Jumlah Sekolah, Guru, dan Murid Sekolah Menengah Pertama (SMP) di Bawah Kementerian Pendidikan dan Kebudayaan Menurut Kecamatan di Kabupaten Ngada, 2020/2021 dan 2021/2022
Number of Schools, Teachers, and Pupils in Junior High Schools Under The Ministry of Education and Culture by Subdistrict in Ngada Regency, 2020/2021 dan 2020/2021

Kecamatan Subdistrict	Sekolah/Schools					
	Negeri/Public		Swasta/Private		Jumlah/Total	
	2020/2021	2021/2022	2020/2021	2021/2022	2020/2021	2021/2022
(1)	(2)	(3)	(4)	(5)	(6)	(7)
Aimere	4	...	-	...	4	...
Jerebuu	3	...	1	...	4	...
Inerie	3	...	-	...	3	...
Bajawa	6	...	3	...	9	...
Golewa	4	...	4	...	8	...
Golewa Selatan	4	...	1	...	5	...
Golewa Barat	3	...	-	...	3	...
Bajawa Utara	4	...	-	...	4	...
Soa	4	...	1	...	5	...
Riung	5	...	2	...	7	...
Riung Barat	4	...	1	...	5	...
Wolomeze	4	...	-	...	4	...
Kabupaten Ngada	48	...	13	...	61	...

Lanjutan Tabel/Continued Table 4.1.5

Kecamatan Subdistrict	Guru ¹ /Teachers ¹					
	Negeri/Public		Swasta/Private		Jumlah/Total	
	2020/2021	2021/2022	2020/2021	2021/2022	2020/2021	2021/2022
(1)	(8)	(9)	(10)	(11)	(12)	(13)
Aimere	59	...	0	...	59	-
Jerebuu	30	...	9	...	39	-
Inerie	42	...	0	...	42	-
Bajawa	125	...	41	...	166	-
Golewa	56	...	58	...	114	-
Golewa Selatan	47	...	10	...	57	-
Golewa Barat	47	...	0	...	47	-
Bajawa Utara	49	...	0	...	49	-
Soa	59	...	20	...	79	-
Riung	64	...	20	...	84	-
Riung Barat	43	...	12	...	55	-
Wolomeze	45	...	0	...	45	-
Kabupaten Ngada	666	...	170	...	836	-

Lanjutan Tabel/*Continued Table 4.1.5*

Kecamatan Subdistrict	Murid/Students					
	Negeri/Public		Swasta/Private		Jumlah/Total	
	2020/2021	2021/2022	2020/2021	2021/2022	2020/2021	2021/2022
(1)	(14)	(15)	(16)	(17)	(18)	(19)
Aimere	742	-	0	-	742	-
Jerebuu	325	-	155	-	480	-
Inerie	447	-	0	-	447	-
Bajawa	2 058	-	583	-	2 641	-
Golewa	565	-	987	-	1 552	-
Golewa Selatan	487	-	154	-	641	-
Golewa Barat	490	-	0	-	490	-
Bajawa Utara	593	-	0	-	593	-
Soa	738	-	273	-	1 011	-
Riung	566	-	207	-	773	-
Riung Barat	433	-	115	-	548	-
Wolomeze	432	-	0	-	432	-
Kabupaten Ngada	7 876	-	2 474	-	10 350	-

Catatan/Note: ¹ Jumlah guru termasuk kepala sekolah dan guru/*The total of teachers including headmaster and teacher*

Sumber/Source: Kementerian Pendidikan dan Kebudayaan, Data Semester Ganjil/*Ministry of Educations and Culture, Odd Semester Data*

Tabel
Table 4.1.6

Jumlah Sekolah, Guru, dan Murid Madrasah Tsanawiyah (MTs) di Bawah Kementerian Agama Menurut Kecamatan di Kabupaten Ngada, 2019/2020 dan 2020/2021
Number of Schools, Teachers, and Pupils in Madrasah Tsanawiyah (MTs) Under The Ministry of Religious Affairs by Subdistrict in Ngada Regency, 2019/2020 dan 2020/2021

Kecamatan Subdistrict	Sekolah/Schools		Guru/Teachers		Murid/Pupils	
	2020/2021	2021/2022	2020/2021	2021/2022	2020/2021	2021/2022
(1)	(2)	(3)	(4)	(5)	(6)	(7)
Aimere	0	-	0	-	0	-
Jerebuu	0	-	0	-	0	-
Inerie	0	-	0	-	0	-
Bajawa	0	-	0	-	0	-
Golewa	0	-	0	-	0	-
Golewa Selatan	1	-	10	-	69	-
Golewa Barat	0	-	0	-	0	-
Bajawa Utara	0	-	0	-	0	-
Soa	0	-	0	-	0	-
Riung	3	-	47	-	233	-
Riung Barat	0	-	0	-	0	-
Wolomeze	0	-	0	-	0	-
Kabupaten Ngada	4	-	57	-	302	-

Catatan/Note: ...

Sumber/Source: Kementerian Agama, Data Semester Ganjil/Ministry of Religious Affairs, Odd Semester Data

Tabel
Table 4.1.7

Jumlah Sekolah, Guru, dan Murid Sekolah Menengah Atas (SMA) di Bawah Kementerian Pendidikan dan Kebudayaan Menurut Kecamatan di Kabupaten Ngada, 2019/2020 dan 2020/2021
Number of Schools, Teachers, and Pupils in Senior High Schools Under The Ministry of Education and Culture by Subdistrict in Ngada Regency, 2019/2020 dan 2020/2021

Kecamatan Subdistrict	Sekolah/Schools					
	Negeri/Public		Swasta/Private		Jumlah/Total	
	2020/2021	2021/2022	2020/2021	2021/2022	2020/2021	2021/2022
(1)	(2)	(3)	(4)	(5)	(6)	(7)
Aimere	1	-	0	-	1	-
Jerebuu	0	-	0	-	0	-
Inerie	1	-	0	-	1	-
Bajawa	2	-	1	-	3	-
Golewa	1	-	2	-	3	-
Golewa Selatan	1	-	0	-	1	-
Golewa Barat	1	-	0	-	1	-
Bajawa Utara	0	-	0	-	0	-
Soa	1	-	0	-	1	-
Riung	0	-	1	-	1	-
Riung Barat	1	-	0	-	1	-
Wolomeze	0	-	0	-	0	-
Kabupaten Ngada	9	-	4	-	13	-

Lanjutan Tabel/Continued Table 4.1.7

Kecamatan Subdistrict	Guru ¹ /Teachers ¹					
	Negeri/Public		Swasta/Private		Jumlah/Total	
	2020/2021	2021/2022	2020/2021	2021/2022	2020/2021	2021/2022
(1)	(8)	(9)	(10)	(11)	(12)	(13)
Aimere	43	-	0	-	43	-
Jerebuu	0	-	0	-	0	-
Inerie	18	-	0	-	18	-
Bajawa	86	-	40	-	126	-
Golewa	21	-	42	-	63	-
Golewa Selatan	20	-	0	-	20	-
Golewa Barat	43	-	0	-	43	-
Bajawa Utara	0	-	0	-	0	-
Soa	46	-	0	-	46	-
Riung	0	-	20	-	20	-
Riung Barat	33	-	0	-	33	-
Wolomeze	0	-	0	-	0	-
Kabupaten Ngada	310	-	102	-	412	-

Lanjutan Tabel/*Continued Table 4.1.7*

Kecamatan Subdistrict	Murid/Students					
	Negeri/Public		Swasta/Private		Jumlah/Total	
	2020/2021	2021/2022	2020/2021	2021/2022	2020/2021	2021/2022
(1)	(14)	(15)	(16)	(17)	(18)	(19)
Aimere	448	-	0	-	448	-
Jerebuu	0	-	0	-	0	-
Inerie	157	-	0	-	157	-
Bajawa	1 375	-	1 135	-	2 510	-
Golewa	238	-	690	-	928	-
Golewa Selatan	167	-	0	-	167	-
Golewa Barat	808	-	0	-	808	-
Bajawa Utara	0	-	0	-	0	-
Soa	722	-	0	-	722	-
Riung	0	-	233	-	233	-
Riung Barat	269	-	0	-	269	-
Wolomeze	0	-	0	-	0	-
Kabupaten Ngada	4 184	-	2 058	-	6 242	-

Catatan/Note: ¹ Jumlah guru termasuk kepala sekolah dan guru/*The total of teachers including headmaster and teacher*

Sumber/Source: Kementerian Pendidikan dan Kebudayaan, Data Semester Ganjil/*Ministry of Educations and Culture, Odd Semester Data*

Tabel
Table 4.1.8

Jumlah Sekolah, Guru, dan Murid Sekolah Menengah Kejuruan (SMK) di Bawah Kementerian Pendidikan dan Kebudayaan Menurut Kecamatan di Kabupaten Ngada, 2019/2020 dan 2020/2021
Number of Schools, Teachers, and Pupils in Vocational High Schools Under The Ministry of Education and Culture by Subdistrict in Ngada Regency, 2019/2020 dan 2020/2021

Kecamatan Subdistrict	Sekolah/Schools					
	Negeri/Public		Swasta/Private		Jumlah/Total	
	2020/2021	2021/2022	2020/2021	2021/2022	2020/2021	2021/2022
(1)	(2)	(3)	(4)	(5)	(6)	(7)
Aimere	1	-	0	-	1	-
Jerebuu	1	-	0	-	1	-
Inerie	0	-	1	-	1	-
Bajawa	0	-	2	-	2	-
Golewa	0	-	1	-	1	-
Golewa Selatan	0	-	0	-	0	-
Golewa Barat	0	-	1	-	1	-
Bajawa Utara	1	-	0	-	1	-
Soa	0	-	2	-	2	-
Riung	1	-	0	-	1	-
Riung Barat	0	-	1	-	1	-
Wolomeze	0	-	1	-	1	-
Kabupaten Ngada	4	-	9	-	13	-

Lanjutan Tabel/*Continued Table* 4.1.8

Kecamatan Subdistrict	Guru ¹ /Teachers ¹					
	Negeri/Public		Swasta/Private		Jumlah/Total	
	2020/2021	2021/2022	2020/2021	2021/2022	2020/2021	2021/2022
(1)	(8)	(9)	(10)	(11)	(12)	(13)
Aimere	32	-	0	-	32	-
Jerebuu	16	-	0	-	16	-
Inerie	0	-	15	-	15	-
Bajawa	0	-	77	-	77	-
Golewa	0	-	10	-	10	-
Golewa Selatan	0	-	0	-	0	-
Golewa Barat	0	-	7	-	7	-
Bajawa Utara	26	-	0	-	26	-
Soa	0	-	33	-	33	-
Riung	27	-	0	-	27	-
Riung Barat	0	-	13	-	13	-
Wolomeze	0	-	5	-	5	-
Kabupaten Ngada	101	-	160	-	261	-

Lanjutan Tabel/*Continued Table 4.1.8*

Kecamatan Subdistrict	Murid/Students					
	Negeri/Public		Swasta/Private		Jumlah/Total	
	2020/2021	2021/2022	2020/2021	2021/2022	2020/2021	2021/2022
(1)	(14)	(15)	(16)	(17)	(18)	(19)
Aimere	321	-	0	-	321	-
Jerebuu	87	-	0	-	87	-
Inerie	0	-	43	-	43	-
Bajawa	0	-	1 661	-	1 661	-
Golewa	0	-	50	-	50	-
Golewa Selatan	0	-	0	-	0	-
Golewa Barat	0	-	22	-	22	-
Bajawa Utara	130	-	0	-	130	-
Soa	0	-	184	-	184	-
Riung	89	-	0	-	89	-
Riung Barat	0	-	61	-	61	-
Wolomeze	0	-	9	-	9	-
Kabupaten Ngada	627	-	2 030	-	2 657	-

Catatan/*Note*: ¹ Jumlah guru termasuk kepala sekolah dan guru/*The total of teachers including headmaster and teacher*

Sumber/*Source*: Kementerian Pendidikan dan Kebudayaan, Data Semester Ganjil/*Ministry of Educations and Culture, Odd Semester Data*

Tabel
Table 4.1.9

**Jumlah Sekolah, Guru, dan Murid Madrasah Aliyah (MA)
di Bawah Kementerian Agama Menurut Kecamatan di
Kabupaten Ngada, 2019/2020 dan 2020/2021**
*Number of Schools, Teachers, and Pupils in Madrasah Aliyah
(MA) Under the Ministry of Religious Affairs by Subdistrict in
Ngada Regency, 2019/2020 dan 2020/2021*

Kecamatan Subdistrict	Sekolah/Schools		Guru/Teachers		Murid/Pupils	
	2020/2021	2021/2022	2020/2021	2021/2022	2020/2021	2021/2022
(1)	(2)	(3)	(4)	(5)	(6)	(7)
Aimere	0		0		0	
Jerebuu	0		0		0	
Inerie	0		0		0	
Bajawa	0		0		0	
Golewa	0		0		0	
Golewa Selatan	0		0		0	
Golewa Barat	0		0		0	
Bajawa Utara	0		0		0	
Soa	0		0		0	
Riung	2		40		232	
Riung Barat	0		0		0	
Wolomeze	0		0		0	
Kabupaten Ngada	2		40		232	

Catatan/Note: ...

Sumber/Source: Kementerian Agama, Data Semester Ganjil/Ministry of Religious Affairs, Odd Semester Data

Tabel 4.1.10 **Jumlah Desa¹/Kelurahan yang Memiliki Fasilitas Sekolah Menurut Kecamatan dan Tingkat Pendidikan, 2014 – 2020**
Table 4.1.10 **Number of Villages¹ Having Educational Facilities by Subdistrict and Educational Level, 2014 - 2020**

Kecamatan Subdistrict	SD Primary School		
	2019	2020	2021
(1)	(2)	(3)	(4)
Aimere	8	10	
Jerebuu	11	11	
Inerie	8	12	
Bajawa	21	25	
Golewa	14	17	
Golewa Selatan	10	15	
Golewa Barat	10	14	
Bajawa Utara	11	14	
Soa	13	14	
Riung	16	18	
Riung Barat	10	17	
Wolomeze	8	10	
Kabupaten Ngada	140	177	

Lanjutan Tabel/*Continued Table* 4.1.10

Kecamatan <i>Subdistrict</i>	SMP <i>Junior High School</i>		
	2019	2020	2021
(1)	(5)	(6)	(7)
Aimere	4	4	
Jerebuu	4	4	
Inerie	3	3	
Bajawa	7	9	
Golewa	6	8	
Golewa Selatan	6	6	
Golewa Barat	3	4	
Bajawa Utara	4	4	
Soa	5	5	
Riung	9	7	
Riung Barat	5	5	
Wolomeze	4	4	
Kabupaten Ngada	60	63	

Lanjutan Tabel/*Continued Table* 4.1.10

Kecamatan Subdistrict	SMA Senior High School		
	2019	2020	2021
(1)	(8)	(9)	(10)
Aimere	1	1	
Jerebuu	2	2	
Inerie	2	2	
Bajawa	3	3	
Golewa	3	3	
Golewa Selatan	1	1	
Golewa Barat	1	1	
Bajawa Utara	0	0	
Soa	1	1	
Riung	2	2	
Riung Barat	1	1	
Wolomeze	0	0	
Kabupaten Ngada	17	17	

Lanjutan Tabel/*Continued Table* 4.1.10

Kecamatan <i>Subdistrict</i>	SMK <i>Vocational School</i>		
	2019	2020	2021
(1)	(11)	(12)	(13)
Aimere	1	1	
Jerebuu	1	1	
Inerie	1	1	
Bajawa	2	2	
Golewa	1	1	
Golewa Selatan	0	0	
Golewa Barat	1	1	
Bajawa Utara	1	1	
Soa	1	3	
Riung	2	1	
Riung Barat	0	1	
Wolomeze	1	1	
Kabupaten Ngada	12	14	

Lanjutan Tabel/Continued Table 4.1.10

Kecamatan Subdistrict	Perguruan Tinggi University		
	2019	2020	2021
(1)	(14)	(15)	(16)
Aimere	0	0	
Jerebuu	0	0	
Inerie	0	0	
Bajawa	0	0	
Golewa	1	1	
Golewa Selatan	0	0	
Golewa Barat	0	0	
Bajawa Utara	0	0	
Soa	0	0	
Riung	0	0	
Riung Barat	0	0	
Wolomeze	0	0	
Kabupaten Ngada	1	1	

Catatan/Note: ¹ Desa pada tabel ini termasuk Unit Permukiman Transmigrasi (UPT) yang masih dibina oleh kementerian terkait dan nagari di Kabupaten/Kota Sumatera Barat/Villages in this table include Transmigration Settlement Unit which is still fostered by the relevant ministries and the nagari in the Province of Sumatera Barat

Sumber/Source: BPS, Pendataan Potensi Desa (Podes)/ BPS–Statistics Indonesia, Village Potential Data Collection

Tabel
Table 4.1.11

Angka Partisipasi Murni (APM) Menurut Jenjang Pendidikan di Kabupaten Ngada, 2019 dan 2020
Net Participation Rates by Educational Level in Ngada Regency, 2019 and 2020

Jenjang Pendidikan <i>Educational Level</i>	Angka Partisipasi Murni (APM) <i>Net Participation Rates</i>	
	2020	2021
(1)	(2)	(3)
SD/MI <i>Elementary School</i>	99,01	
SMP/MTs <i>Junior High School</i>	81,57	
SMA/SMK/MA <i>Senior High School</i>	61,31	

Catatan/Note: ...

Sumber/Source: BPS, Survei Sosial Ekonomi Nasional (Susenas)/BPS-Statistics Indonesia, National Socioeconomic Survey

Tabel 4.1.12 **Persentase Penduduk Berumur 15 Tahun ke Atas yang Melek Huruf Menurut Kelompok Umur di Kabupaten Ngada, 2020 dan 2021**
Table 4.1.12 **Percentage of Literate People Aged 15 Years and Over by Age Group, 2020 and 2021**

Kelompok Umur Age Groups	2020	2021
(1)	(2)	(3)
15–19	100,00	
20–24	100,00	
25–29	100,00	
30–34	99,38	
35–39	99,67	
40–44	98,85	
45–49	97,73	
50–54	92,87 ¹	
55–59	N/A	
60–64	N/A	
65–69	N/A	
70–74	N/A	
75+	N/A	
Jumlah/Total	...	
15–44	99,69	

Catatan/Note: ¹Data untuk 50+

Sumber/Source: BPS, Survei Sosial Ekonomi Nasional (Susenas)/BPS-Statistics Indonesia, National Socioeconomic Survey

4.2 KESEHATAN HEALTH

Tabel 4.2.1 Jumlah Desa¹/Kelurahan Yang Memiliki Sarana Kesehatan Menurut Kecamatan, 2014 - 2020
Number of Villages¹ Having Health Facilities by Subdistrict, 2014 - 2020

Kecamatan <i>Subdistrict</i>	Rumah Sakit <i>Hospital</i>		
	2019	2020	2021
(1)	(2)	(3)	(4)
Aimere	0	0	
Jerebuu	0	0	
Inerie	0	0	
Bajawa	1	1	
Golewa	0	0	
Golewa Selatan	0	0	
Golewa Barat	0	0	
Bajawa Utara	0	0	
Soa	0	0	
Riung	0	0	
Riung Barat	0	0	
Wolomeze	0	0	
Kabupaten Ngada	1	1	

Lanjutan Tabel/*Continued Table* 4.2.1

Kecamatan <i>Subdistrict</i>	Rumah Sakit Bersalin <i>Maternity Hospital</i>		
	2019	2020	2021
(1)	(5)	(6)	(7)
Aimere	0	0	
Jerebuu	0	0	
Inerie	0	0	
Bajawa	0	0	
Golewa	0	0	
Golewa Selatan	0	0	
Golewa Barat	0	0	
Bajawa Utara	0	0	
Soa	0	0	
Riung	0	0	
Riung Barat	0	0	
Wolomeze	0	0	
Kabupaten Ngada	0	0	

Lanjutan Tabel/*Continued Table* 4.2.1

Kecamatan <i>Subdistrict</i>	Poliklinik <i>Polyclinic</i>		
	2019	2020	2021
(1)	(8)	(9)	(10)
Aimere	0	0	
Jerebuu	0	0	
Inerie	0	0	
Bajawa	2	0	
Golewa	0	0	
Golewa Selatan	0	0	
Golewa Barat	0	0	
Bajawa Utara	0	0	
Soa	0	0	
Riung	0	0	
Riung Barat	0	0	
Wolomeze	0	0	
Kabupaten Ngada	2	0	

Lanjutan Tabel/*Continued Table 4.2.1*

Kecamatan Subdistrict	Puskesmas Public Health Center		
	2019	2020	2021
(1)	(11)	(12)	(13)
Aimere	1	1	
Jerebuu	2	2	
Inerie	1	1	
Bajawa	3	4	
Golewa	1	2	
Golewa Selatan	1	2	
Golewa Barat	1	1	
Bajawa Utara	1	1	
Soa	1	1	
Riung	2	2	
Riung Barat	2	2	
Wolomeze	1	1	
Kabupaten Ngada	17	20	

Lanjutan Tabel/*Continued Table* 4.2.1

Kecamatan <i>Subdistrict</i>	Puskesmas Pembantu <i>Subsidiary of Public Health Center</i>		
	2019	2020	2021
(1)	(14)	(15)	(16)
Aimere	3	4	
Jerebuu	1	1	
Inerie	2	2	
Bajawa	2	1	
Golewa	5	4	
Golewa Selatan	2	1	
Golewa Barat	3	2	
Bajawa Utara	6	7	
Soa	2	2	
Riung	5	5	
Riung Barat	1	1	
Wolomeze	1	1	
Kabupaten Ngada	33	31	

Lanjutan Tabel/*Continued Table 4.2.1*

Kecamatan Subdistrict	Apotek Pharmacy		
	2019	2020	2021
(1)	(17)	(18)	(19)
Aimere	0	1	
Jerebuu	0	0	
Inerie	0	0	
Bajawa	5	7	
Golewa	1	1	
Golewa Selatan	0	0	
Golewa Barat	0	0	
Bajawa Utara	0	0	
Soa	1	1	
Riung	1	0	
Riung Barat	0	0	
Wolomeze	0	0	
Kabupaten Ngada	8	10	

Catatan/*Note*: ¹ Desa pada tabel ini termasuk Unit Permukiman Transmigrasi (UPT) yang masih dibina oleh kementerian terkait dan nagari di Kabupaten/Kota Sumatera Barat/*Villages in this table include Transmigration Settlement Unit which is still fostered by the relevant ministries and the nagari in the Province of Sumatera Barat*

Sumber/*Source*: BPS, Pendataan Potensi Desa (Podes)/*BPS-Statistics Indonesia, Village Potential Data Collecting*

Tabel
Table 4.2.2

Jumlah Tenaga Kesehatan Menurut Kecamatan, 2021
Number of Medical Personnel by Subdistrict, 2021

Kecamatan Subdistrict	Dokter ¹ Doctor	Perawat ² Nurse	Bidan Midwife	Farmasi Pharma- ceutical	Ahli Gizi Nutritionist
(1)	(2)	(3)	(4)	(5)	(6)
Aimere					
Jerebuu					
Inerie					
Bajawa					
Golewa					
Golewa Selatan					
Golewa Barat					
Bajawa Utara					
Soa					
Riung					
Riung Barat					
Wolomeze					
Kabupaten Ngada					

Catatan/Note: ¹ Dokter yang dimaksud adalah dokter umum

² Jumlah perawat hanya yang memiliki sertifikasi

Sumber/Source: Dinas Kesehatan Kabupaten Ngada / Health Service of Ngada Regency

Tabel
Table 4.2.3

Jumlah Dokter Umum, Dokter Spesialis, dan Dokter Gigi Menurut Sarana Pelayanan Kesehatan di Kabupaten Ngada, 2021
Number of Generalist Doctor, Specialist Doctor and Dentist by Type of Health Facility in Ngada Regency, 2021

Unit Kerja Work Unit	Dokter Umum Generalist Doctor	Dokter Spesialis Specialist Doctor	Dokter Gigi Dentist
(1)	(2)	(3)	(4)
Puskesmas			
Rumah Sakit			
Institusi Diknakes/Diklat			
Sarana Kesehatan Lain			
Dinas Kesehatan			
Kabupaten Ngada			

Catatan/Note: ...

Sumber/Source: Dinas Kesehatan Kabupaten Ngada / Health Service of Ngada Regency

Tabel 4.2.4
Table

Jumlah Balita yang Pernah Mendapat Imunisasi Menurut Kecamatan dan Jenis Imunisasi di Kabupaten Ngada, 2021
Number of Children Under Five Years who Had Immunization by Subdistrict and Type of Immunization in Ngada Regency, 2021

Kecamatan Subdistrict	BCG	DPT-1	Polio-4	Hepatitis B <24 Jam
(1)	(2)	(3)	(4)	(5)
Aimere				
Jerebuu				
Inerie				
Bajawa				
Golewa				
Golewa Selatan				
Golewa Barat				
Bajawa Utara				
Soa				
Riung				
Riung Barat				
Wolomeze				
Kabupaten Ngada				

Lanjutan Tabel/*Continued Table 4.2.4*

Kecamatan <i>Subdistrict</i>	Hepatitis B 1 - 7 Hari	Campak	Imunisasi Dasar Lengkap
(1)	(6)	(7)	(8)
Aimere			
Jerebuu			
Inerie			
Bajawa			
Golewa			
Golewa Selatan			
Golewa Barat			
Bajawa Utara			
Soa			
Riung			
Riung Barat			
Wolomeze			
Kabupaten Ngada			

Catatan/*Note*: ...

Sumber/*Source*: Dinas Kesehatan Kabupaten Ngada / *Health Service of Ngada Regency*

Tabel
Table 4.2.5

**Jumlah Kasus 10 Penyakit Terbanyak di Kabupaten
Ngada, 2016 - 2021**
*Number of Cases of the 10 Most Diseases in Ngada Regency,
2016 - 2021*

Jenis Penyakit <i>Disease Types</i>	Urutan dalam 10 Pola Penyakit				
	2016	2018	2019	2020	2021
(1)	(2)	(3)	(4)	(5)	(6)
ISPA	1	1	1		
Penyakit pada sistem otot, tulang, sendi (termasuk rheumatik)	2	3	2		
Infeksi penyakit usus diluar diare, colera atau disentri	7	6	8		
Penyakit lain pada saluran pernafasan bagian atas	3	2	9		
Diare	8	8	10		
Ginggivitis dan penyakit paridental	9	9	7		
Penyakit kulit infeksi	5	7	4		
Penyakit kulit alergi	4	4	6		
Bronchitis	-	-	-		
Penyakit tekanan darah tinggi	6	5	3		

Catatan/Note: ...

Sumber/Source: Dinas Kesehatan Kabupaten Ngada / Health Service of Ngada Regency

Tabel
Table 4.2.6

Jumlah Bayi Lahir, Bayi Berat Badan Lahir Rendah (BBLR) dan Bergizi Buruk Menurut Kecamatan di Kabupaten Ngada, 2021
Number of Birth, Babies with Low Birth Weights, and Malnutrition Cases by Subdistrict in Ngada Regency, 2021

Kecamatan Subdistrict	Bayi Lahir Births	BBLR	Gizi Buruk Malnutrition
(1)	(2)	(3)	(4)
Aimere			
Jerebuu			
Inerie			
Bajawa			
Golewa			
Golewa Selatan			
Golewa Barat			
Bajawa Utara			
Soa			
Riung			
Riung Barat			
Wolomeze			
Kabupaten Ngada			

Catatan/Note: ...

Sumber/Source: Dinas Kesehatan Kabupaten Ngada / Health Service of Ngada Regency

Tabel
Table 4.2.7**Jumlah Ibu Hamil, Melakukan Kunjungan K1, Melakukan Kunjungan K4, Kurang Energi Kronis (KEK), dan Mendapatkan Tablet Zat Besi (Fe) di Kabupaten Ngada, 2018 - 2021*****Number of Pregnant Women, Those with One Visit and Four Visits of Antenatal Care, Chronic Energy Deficiency (CED), and receiving Iron Supplement in Ngada Regency, 2018 - 2021***

Tahun Years	Jumlah Ibu Hamil Pregnant Women	Kunjungan K1 One Visit	Kunjungan K4 Four Visits	Kurang Energi Kronis (KEK) Chronic Energy Deficiency (CED)	Mendapat Zat Besi (Fe) Receiving Iron Supplement
(1)	(2)	(3)	(4)	(5)	(6)
2021					
2020					
2019	2 574	2 574	2 404	281	2 447
2018	2 583	2 583	2 051	324	2 387

Catatan/Note: ...

Sumber/Source: Dinas Kesehatan Kabupaten Ngada / Health Service of Ngada Regency

Tabel
Table 4.2.8

Jumlah Kasus IMS, DBD, Diare Balita, TB Anak, TB (>15 Tahun), dan Malaria Menurut Kecamatan di Kabupaten Ngada, 2021
Number of Cases of Sexually Transmitted Infection, Dengue Fever, Diarrhea, Tuberculosis (TB), and Malaria by Subdistrict in Ngada Regency, 2021

Kecamatan Subdistrict	IMS	DBD	Diare Balita	TB Anak (0 - 14 Tahun)	TB >15 Tahun	Malaria
(1)	(2)	(3)	(4)	(5)	(6)	(7)
Aimere						
Jerebuu						
Inerie						
Bajawa						
Golewa						
Golewa Selatan						
Golewa Barat						
Bajawa Utara						
Soa						
Riung						
Riung Barat						
Wolomeze						
Kabupaten Ngada						

Catatan/Note: ...

Sumber/Source: Dinas Kesehatan Kabupaten Ngada / Health Service of Ngada Regency

4.3 AGAMA DAN SOSIAL LAINNYA RELIGION AND OTHER SOCIAL AFFAIRS

Tabel 4.3.1 **Jumlah Penduduk Menurut Kecamatan dan Agama yang Dianut, 2021**
Table *Population by Subdistrict and Religion, 2021*

Kecamatan <i>Subdistrict</i>	Islam <i>Islam</i>	Protestan <i>Protestant</i>	Katolik <i>Catholic</i>	Hindu <i>Hindu</i>	Budha <i>Buddha</i>	Jumlah <i>Total</i>
(1)	(2)	(3)	(4)	(5)	(6)	(7)
Aimere						
Jerebuu						
Inerie						
Bajawa						
Golewa						
Golewa Selatan						
Golewa Barat						
Bajawa Utara						
Soa						
Riung						
Riung Barat						
Wolomeze						
Kabupaten Ngada						

Catatan/Note: ...

Sumber/Source: Kementerian Agama Kabupaten Ngada / Religion Ministry of Ngada Regency

Tabel
Table 4.3.2**Jumlah Tempat Peribadatan Menurut Kecamatan,
2021**
*Number of Places of Worship by Subdistrict and Religion,
2021*

Kecamatan Subdistrict	Masjid Mosque	Gereja Protestan Protestant Church	Gereja Katholik Catholic Church	Pura Temple	Vihara
(1)	(2)	(4)	(5)	(6)	(7)
Aimere					
Jerebuu					
Inerie					
Bajawa					
Golewa					
Golewa Selatan					
Golewa Barat					
Bajawa Utara					
Soa					
Riung					
Riung Barat					
Wolomeze					
Kabupaten Ngada					

Catatan/Note: ...

Sumber/Source: Kementerian Agama Kabupaten Ngada / Religion Ministry of Ngada Regency

Tabel
Table 4.3.3

**Jumlah Desa¹/Kelurahan yang Mengalami Bencana Alam²
Menurut Kecamatan, 2016 - 2021**
**Number of Villages¹ that Had Natural Disaster² by
Subdistrict, 2016 - 2021**

Kecamatan Subdistrict	Banjir/Flood		
	2016	2020	2021
(1)	(2)	(3)	(4)
Aimere			
Jerebuu			
Inerie			
Bajawa			
Golewa			
Golewa Selatan			
Golewa Barat			
Bajawa Utara			
Soa			
Riung			
Riung Barat			
Wolomeze			
Kabupaten Ngada			

Lanjutan Tabel/*Continued Table 4.3.3*

Kecamatan Subdistrict	Gempa Bumi/ <i>Earthquake</i>		
	2016	2020	2021
(1)	(5)	(6)	(7)
Aimere			
Jerebuu			
Inerie			
Bajawa			
Golewa			
Golewa Selatan			
Golewa Barat			
Bajawa Utara			
Soa			
Riung			
Riung Barat			
Wolomeze			
Kabupaten Ngada			

Lanjutan Tabel/*Continued Table 4.3.3*

Kecamatan Subdistrict	Tanah Longsor/Landslide		
	2016	2020	2021
(1)	(8)	(9)	(10)
Aimere			
Jerebuu			
Inerie			
Bajawa			
Golewa			
Golewa Selatan			
Golewa Barat			
Bajawa Utara			
Soa			
Riung			
Riung Barat			
Wolomeze			
Nama Kabupaten/Kota			

Catatan/Note: ¹ Desa pada tabel ini termasuk Unit Permukiman Transmigrasi (UPT) yang masih dibina oleh kementerian terkait dan nagari di Kabupaten/Kota Sumatera Barat/*Villages in this table are included in Transmigration Settlement Unit which is still fostered by the relevant ministries and the nagari in the Province of Sumatera Barat*

² Terjadi dalam tiga tahun terakhir sampai dengan saat pencacahan/*Occured during the last three years by the time of enumeration*

Sumber/Source: BPS, Pendataan Potensi Desa (Podes)/BPS-Statistics Indonesia, Village Potential Data Collecting

4.4 KEMISKINAN POVERTY

Tabel 4.4.1 **Garis Kemiskinan, Jumlah, dan Persentase Penduduk Miskin di Kabupaten Ngada, 2014–2021**
Table 4.4.1 **Poverty Line, Number, and Percentage of Poor People in Ngada Regency, 2014–2021**

Tahun Year	Garis Kemiskinan (rupiah/kapita/bulan) Poverty Line (rupiah/capita/month)	Jumlah Penduduk Miskin (ribu) Number of Poor People (thousand)	Persentase Penduduk Miskin Percentage of Poor People
(1)	(2)	(3)	(4)
2014	263 194	16,47	10,80
2015	271 299	19,85	12,81
2016	291 602	19,76	12,69
2017	315 778	20,21	12,77
2018	331 266	20,79	12,94
2019	336 601	20,31	12,48
2020	363 531	20,62	12,51
2021			

Catatan/Note: ...

Sumber/Source: .BPS, Survei Sosial Ekonomi Nasional Maret/BPS-Statistics Indonesia, March National Socioeconomic Survey

Tabel
Table 4.4.2

Indeks Kedalaman Kemiskinan dan Indeks Keparahan Kemiskinan di Kabupaten Ngada, 2014–2021
Poverty Gap Index and Poverty Severity Index in Ngada Regency, 2014–2021

Tahun Year	Indeks Kedalaman Kemiskinan <i>Poverty Gap Index</i>	Indeks Keparahan Kemiskinan <i>Poverty Severity Index</i>
(1)	(2)	(3)
2014	1,09	0,19
2015	2,25	0,60
2016	1,72	0,46
2017	2,16	0,62
2018	2,29	0,65
2019	2,37	0,65
2020	2,40	0,63
2021		

Catatan/Note: ...

Sumber/Source: .BPS, Survei Sosial Ekonomi Nasional Maret/BPS-Statistics Indonesia, March National Socioeconomic Survey

**4.5 KRIMINALITAS
CRIME**

Tabel 4.5.1 Jumlah Tindak Pidana Menurut Kepolisian Resor di Kabupaten Ngada, 2019- 2021
Number of Reported Criminal by Subdistrict Police Office in Ngada Regency, 2019 - 2021

Kepolisian Sektor Subdistrict Police Office	2019	2020	2021
(1)	(2)	(3)	(4)
Golewa	65		
Aesesa	48		
Aimere	5		
Boawae	16		
Riung	16		
Soa	9		
Mauponggo	12		
Nangaroro	2		
Kabupaten Ngada	173		

Catatan/Note: ...

Sumber/Source: Polres Ngada / Regional Police Office of Ngada

Tabel
Table 4.5.2

**Persentase Penyelesaian Tindak Pidana Menurut
Kepolisian Resor, 2019- 2021**
*Percentage of Crime Clearance Rate by Subdistrict Police
Office in Ngada Regency, 2019 - 2021*

Kepolisian Sektor Subdistrict Police Office	2019	2020	2021
(1)	(2)	(3)	(4)
Golewa	76,92		
Aesesa	41,67		
Aimere	60,00		
Boawae	62,50		
Riung	18,75		
Soa	66,67		
Mauponggo	83,33		
Nangaroro	100,00		
Kabupaten Ngada	60,12		

Catatan/Note: ...

Sumber/Source: Polres Ngada / Regional Police Office of Ngada

Tabel 4.5.3 Data Crime Indeks di Kabupaten Ngada, 2019 - 2021
Table Crime Index in Ngada Regency, 2019 - 2021

Uraian	2019	2020	2021
(1)	(2)	(3)	(4)
Pembakaran	1	0	
Kebakaran	11	2	
Perkosaan	3	3	
Pembunuhan	1	0	
Penganiayaan	70	71	
Curat	36	30	
Curas	0	0	
Curanmor	3	3	
Pengrusakan	10	6	

Catatan/Note: ...

Sumber/Source: Polres Ngada / Regional Police Office of Ngada

Tabel
Table 4.5.4**Data Situasi Kamtibmas *Crime Index* di Kabupaten Ngada,
2019 - 2021**

Uraian	2019	2020	2021
(1)	(2)	(3)	(4)
<i>Crime Total</i>	212		
<i>Crime Clearance</i>	140		
<i>Clearance Rate</i>	66%		
<i>Crime Rate</i>	...		
<i>Crime Clock</i>	1H,17J,182M,24D		

Catatan/Note: Diolah dari Survei Polkam, Polres Ngada

H : Hari

J : Jam

M : Menit

D : Detik

Sumber/Source: Polres Ngada / *Regional Police Office of Ngada*

Tabel 4.5.5 **Data Pelanggaran Lalu Lintas di Kabupaten Ngada, 2019 - 2021**
Table **Number of Traffic Violation in Ngada Regency, 2019 - 2021**

Tahun Year	Tilang Ticketed	Non Tilang Non-Ticketed	Jumlah Total
(1)	(2)	(3)	(4)
2019	229	2 524	2 753
2020			
2021			
Jumlah Total			

Catatan/Note: ...
 Sumber/Source: Polres Ngada / Regional Police Office of Ngada

Tabel
Table 4.5.6**Data Kecelakaan Lalu Lintas di Kabupaten Ngada, 2019 - 2021**
Number of Traffic Accident in Ngada Regency, 2019 - 2021

Uraian	2019	2020	2021
(1)	(2)	(3)	(4)
Laporan	43		
Selesai	43		
Meninggal Dunia	21		
Luka Berat	25		
Luka Ringan	47		
Kerugian (Juta Rupiah)	135.500.000		

Catatan/Note: ...

Sumber/Source: Polres Ngada / Regional Police Office of Ngada

5

PERTANIAN, KEHUTANAN, DAN PERIKANAN

AGRICULTURE, FORESTRY, LIVESTOCK, AND FISHERY

PENJELASAN TEKNIS

1. Di tingkat kabupaten Survei Pertanian (SP) diselenggarakan oleh BPS bekerjasama dengan Dinas Pertanian, perkebunan dan peternakan kabupaten.
2. Kawasan Hutan adalah wilayah tertentu berupa hutan, yang ditunjuk dan atau ditetapkan oleh pemerintah untuk mempertahankan keberadaannya sebagai hutan tetap. Hal ini untuk menjamin kepastian hukum status kawasan hutan, letak batas dan luas suatu wilayah tertentu yang sudah ditunjuk menjadi kawasan hutan tetap. Kawasan hutan Indonesia ditetapkan oleh Menteri Kehutanan dalam bentuk Surat Keputusan Menteri Kehutanan tentang Penunjukan Kawasan Hutan dan Perairan Provinsi. Penunjukan ini disusun berdasarkan hasil pemadu serasian antara Rencana Tata Ruang Wilayah Provinsi (RTRWP) dengan Tata Guna Hutan Kesepakatan (TGHK). Penunjukan kawasan hutan mencakup pula kawasan perairan yang menjadi bagian dari Kawasan Suaka Alam (KSA) dan Kawasan Pelestarian Alam (KPA).
3. Kawasan Suaka Alam (KSA) adalah kawasan dengan ciri khas tertentu, baik di darat maupun di

TECHNICAL NOTES

1. *In regency level, BPS conducts Agriculture Survey in cooperation with Regency Agriculture, estate and livestock Service.*
2. *Forest area is a specific territory of forest determined and or established by the government to maintain it as a permanent forest. The importance of this policy is to ensure its legitimation on forest area status, boundary and total area of a territory that has been established as permanent forest area. Forest area, in Indonesia, is established by Ministry of Forestry in the Decree of Ministry of Forestry on the Designation of Provincial Forest Area and Inland Water, Coastal and Marine Ecosystem. This designation is based on the result of the integration and harmonization of Provincial Spatial Planning (called RTRWP on Rencana Tata Ruang Wilayah Provinsi) and Land Forest Use by Consensus (called TGHK on Tata Guna Hutan Kesepakatan). The designation of forest area also includes aquatic areas that are parts of Nature Reserve and Nature Conservation areas.*
3. *Nature reserve is the area with specific characteristic both in land area and aquatic area. Its*

perairan. Fungsi pokoknya adalah sebagai kawasan pengawetan keanekaragaman tumbuhan dan satwa serta ekosistemnya. Selain itu juga berfungsi sebagai wilayah sistem penyangga kehidupan.

main function is to preserve the biodiversity of plants and animals as well as their ecosystem. Besides, it also serves as the area for life support system.

4. Berdasarkan Undang-Undang No. 41 Tahun 1999 tentang Kehutanan, kawasan hutan dibagi ke dalam kelompok Hutan Konservasi, Hutan Lindung, dan Hutan Produksi dengan pengertian sebagai berikut:

4. *According to Forestry Act No. 41, 1999, forest area is divided into groups of Conservation Forest, Protection Forest, and Production Forest which are defined as follows:*

a) Hutan Konservasi adalah kawasan hutan dengan ciri khas tertentu yang mempunyai fungsi pokok mempertahankan keanekaragaman tumbuhan dan satwa serta ekosistemnya

a. Conservation Forest is forest area with specific characteristic w h i c h main function is to preserve the biodiversity of plants and animals as well as their ecosystem.

b) Hutan Lindung adalah kawasan hutan yang mempunyai fungsi pokok melindungi sistem penyangga kehidupan yang mengatur tata air, mencegah banjir, mengendalikan erosi, mencegah intrupsi air laut, dan memelihara kesuburan tanah.

b. Protection Forest is forest area which main function is to protect life support system that manages hydrological system, prevents flood, controls erosion, prevents sea water intrusion, and to maintain soil fertility.

c) Hutan Produksi adalah kawasan hutan yang mempunyai fungsi pokok memproduksi hasil hutan. Hutan produksi terdiri dari Hutan Produksi Tetap (HP), Hutan Produksi Terbatas

c. Production Forest is forest area which function is to produce forest product. Production forest is classified into Permanent Production Forest, Limited Production Forest, and Convertible Production Forest.

(HPT), dan Hutan Produksi yang dapat dikonversi.

- | | |
|--|--|
| <p>5. Hutan konservasi terdiri dari:</p> <ul style="list-style-type: none"> a. Kawasan suaka alam yang berupa Cagar Alam (CA) dan Suaka Margasatwa (SM). b. Kawasan pelestarian alam yang berupa Taman Nasional (TN), Taman Hutan Raya (THR), dan Taman Wisata Alam (TWA). c. Taman Buru. | <p>5. <i>Conservation forest is divided into:</i></p> <ul style="list-style-type: none"> a. <i>Nature reserve area which includes Strict Nature Reserve and Wildlife Reserve.</i> b. <i>Nature conservation area which includes National Park, Grand Forest Park, and Nature Recreation Park.</i> c. <i>Hunting Park.</i> |
| <p>6. Taman Buru adalah kawasan hutan yang ditetapkan sebagai tempat wisata berburu.</p> | <p>6. <i>Hunting Park is forest area which is established as a recreational hunting area.</i></p> |
| <p>7. Semua data pertanian diperoleh dari dinas terkait yang berada di Kabupaten Ngada</p> | <p>7. <i>All agriculture data are collected from related institutions within Ngada Regency.</i></p> |

5.1 HORTIKULTURA HORTICULTURE

Tabel 5.1.1 **Luas Panen Tanaman Sayuran Menurut Kecamatan dan Jenis Tanaman (ha), 2020 dan 2021**
Harvested Area of Vegetables by Subdistrict and Kind of Plant (ha), 2020 and 2021

Kecamatan Subdistrict	Bawang Merah/Shallot		Cabai Besarr/ Big Chili	
	2020	2021	2020	2021
(1)	(2)	(3)	(4)	(5)
Aimere	0		0	
Jerebuu	2		0	
Inerie	0		0	
Bajawa	0		4	
Golewa	0		6	
Golewa Selatan	1		0	
Golewa Barat	1		3	
Bajawa Utara	2		0	
Soa	1		3	
Riung	0		0	
Riung Barat	0		0	
Wolomeze	0		0	
Kabupaten Ngada	7		16	

Lanjutan Tabel/*Continued Table 5.1.1*

Kecamatan Subdistrict	Kentang/Potato		Kubis/Cabbage	
	2020	2021	2020	2021
(1)	(6)	(7)	(8)	(9)
Aimere	0		0	
Jerebuu	0		0	
Inerie	0		0	
Bajawa	3		1	
Golewa	1		0	
Golewa Selatan	0		0	
Golewa Barat	5		5	
Bajawa Utara	0		3	
Soa	0		0	
Riung	0		0	
Riung Barat	0		0	
Wolomeze	0		0	
Kabupaten Ngada	9		9	

Lanjutan Tabel/*Continued Table* 5.1.1

Kecamatan Subdistrict	Petsai <i>Chinese Cabbage</i>		Tomat/ <i>Tomato</i>		Bawang Putih/ <i>Garlic</i>	
	2020	2021	2020	2021	2020	2021
(1)	(10)	(11)	(12)	(13)	(14)	(15)
Aimere	9		0			
Jerebuu	17		2			
Inerie	2		1			
Bajawa	22		6			
Golewa	19		6			
Golewa Selatan	18		2			
Golewa Barat	25		12			
Bajawa Utara	11		0			
Soa	11		1			
Riung	7		0			
Riung Barat	7		0			
Wolomeze	7		0			
Kabupaten Ngada	154		30			

Catatan/*Note*: ...Sumber/*Source*: BPS, Statistik Pertanian Hortikultura SPH-SBS/BPS-Statistics Indonesia, *Agricultural Statistic for Horticulture SPH-SBS*

Tabel 5.1.2 **Produksi Tanaman Sayuran Menurut Kecamatan dan Jenis Tanaman (ton), 2020 dan 2021**
Production of Vegetables by Subdistrict and Kind of Plant (ton), 2020 dan 2021

Kecamatan Subdistrict	Bawang Merah/Shallot		Cabai Besar/ Big Chili	
	2020	2021	2020	2021
(1)	(2)	(3)	(4)	(5)
Aimere	0		0	
Jerebuu	4		0	
Inerie	0		0	
Bajawa	0		8	
Golewa	0		12	
Golewa Selatan	2		0	
Golewa Barat	2		6	
Bajawa Utara	4		0	
Soa	2		6	
Riung	0		0	
Riung Barat	0		0	
Wolomeze	0		0	
Kabupaten Ngada	14		32	

Lanjutan Tabel/*Continued Table 5.1.2*

Kecamatan Subdistrict	Kentang/Potato		Kubis/Cabbage	
	2020	2021	2020	2021
(1)	(6)	(7)	(8)	(9)
Aimere	0		0	
Jerebuu	0		0	
Inerie	0		0	
Bajawa	6		2	
Golewa	2		0	
Golewa Selatan	0		0	
Golewa Barat	10		10	
Bajawa Utara	0		6	
Soa	0		0	
Riung	0		0	
Riung Barat	0		0	
Wolomeze	0		0	
Kabupaten Ngada	18		18	

Lanjutan Tabel/*Continued Table* 5.1.2

Kecamatan Subdistrict	Petsai Chinese Cabbage		Tomat/Tomato		Bawang Putih/Garlic	
	2020	2021	2020	2021	2020	2021
(1)	(10)	(11)	(12)	(13)	(14)	(15)
Aimere	11		0			
Jerebuu	25		2			
Inerie	4		2			
Bajawa	30		8			
Golewa	26		10			
Golewa Selatan	26		4			
Golewa Barat	35		18			
Bajawa Utara	16		0			
Soa	18		2			
Riung	12		0			
Riung Barat	12		0			
Wolomeze	10		0			
Kabupaten Ngada	225		47			

Catatan/Note: ...

Sumber/Source: BPS, Statistik Pertanian Hortikultura SPH-SBS/BPS-Statistics Indonesia, Agricultural Statistic for Horticulture SPH-SBS

Tabel
Table 5.1.3

Luas Panen Tanaman Sayuran dan Buah-buahan Semusim Menurut Jenis Tanaman (ha), 2018–2020
Harvested Area of Seasonal Vegetables and Fruits by Kind of Plant (ha), 2019–2021

Jenis Tanaman <i>Kind of Plants</i>	2019	2020	2021
(1)	(2)	(3)	(4)
Sayuran/ Vegetables			
Bawang Daun/ Wleeh Onion	16	30	
Bawang Merah/ Shallot	8	7	
Bawang Putih/ Garlic	4	0	
Bayam/ Spinach	8	1	
Buncis/ Green Bean	0	0	
Cabai Besar/ Chili (Capsicum Annum)	35	16	
Cabai Rawit/ Chili (Capsicum Frutescens)	46	34	
Jamur/ <i>Mushrooms</i>	0	0	
Kacang Merah/ Red Bean	2	16	
Kacang Panjang/ Yardlong Bean	11	2	
Kangkung/ Kangkong	6	1	
Kembang Kol/ Cauliflower	0	3	
Kentang/ Potato	1	9	
Ketimun/ Cucumber	0	0	
Kubis/ Cabbage	20	9	
Labu Siam/ Chayote	18	16	
Petsai/ Chinese Cabbage	78	154	
Terung/ Eggplant	88	172	
Tomat/ Tomato	28	30	
Wortel/ Carrot	35	19	
Buah–buahan/ Fruits			
Blewah/ Cantaloupe	0	0	
Melon/ Melon	0	0	
Semangka/ Watermelon	0	0	
Stroberi/ Strawberry	0	0	

Catatan/Note: ...

Sumber/Source: BPS, Statistik Pertanian Hortikultura SPH-SBS/BPS-Statistics Indonesia, Agricultural Statistic for Horticulture SPH-SBS

Tabel 5.1.4 **Produksi Tanaman Sayuran dan Buah-buahan Semusim Menurut Jenis Tanaman (ton), 2019–2021**
Table 5.1.4 **Production of Seasonal Vegetables and Fruits by Kind of Plant (ton), 2019–2021**

Jenis Tanaman Kind of Plants	2019	2020	2021
(1)	(2)	(3)	(4)
Sayuran/ Vegetables			
Bawang Daun/ Wlech Onion	49	90	
Bawang Merah/ Shallot	16	14	
Bawang Putih/ Garlic	5	0	
Bayam/ Spinach	16	2	
Buncis/ Green Bean	0	0	
Cabai Besar/ Chili (Capsicum Annum)	71	32	
Cabai Rawit/ Chili (Capsicum Frutescens)	93	68	
Jamur/ Mushrooms	0	0	
Kacang Merah/ Red Bean	4	27	
Kacang Panjang/ Yardlong Bean	22	4	
Kangkung/ Kangkong	12	2	
Kembang Kol/ Cauliflower	0	6	
Kentang/ Potato	2	18	
Ketimun/ Cucumber	0	0	
Kubis/ Cabbage	40	18	
Labu Siam/ Chayote	37	32	
Petsai/ Chinese Cabbage	128	225	
Terung/ Eggplant	140	249	
Tomat/ Tomato	48	47	
Wortel/ Carrot	50	30	
Buah–buahan/ Fruits			
Blewah/ Cantaloupe	0	0	
Melon/ Melon	0	0	
Semangka/ Watermelon	0	0	
Stroberi/ Strawberry	0	0	

Catatan/Note: ...

Sumber/Source: BPS, Statistik Pertanian Hortikultura SPH-SBS/BPS-Statistics Indonesia, Agricultural Statistic for Horticulture SPH-SBS

Tabel
Table 5.1.5**Luas Panen Tanaman Biofarmaka Menurut Kecamatan dan Jenis Tanaman (m²), 2020 dan 2021**
Harvested Area of Medicinal Plants by Subdistrict and Kind of Plant (m²), 2020 and 2021

Kecamatan Subdistrict	Jahe/Ginger		Laos/Lengkuas/Galanga	
	2020	2021	2020	2021
(1)	(2)	(3)	(4)	(5)
Aimere	41		14	
Jerebuu	63		9	
Inerie	77		14	
Bajawa	125		47	
Golewa	92		39	
Golewa Selatan	137		59	
Golewa Barat	150		36	
Bajawa Utara	63		22	
Soa	97		75	
Riung	78		17	
Riung Barat	112		25	
Wolomeze	95		22	
Kabupaten Ngada	1 130		379	

Lanjutan Tabel/Continued Table 5.1.5

Kecamatan Subdistrict	Kencur/East Indian Galangal		Kunyit/Turmeric	
	2020	2021	2020	2021
(1)	(6)	(7)	(8)	(9)
Aimere	21		49	
Jerebuu	28		63	
Inerie	16		105	
Bajawa	27		115	
Golewa	42		94	
Golewa Selatan	62		192	
Golewa Barat	71		231	
Bajawa Utara	23		89	
Soa	56		121	
Riung	31		101	
Riung Barat	45		129	
Wolomeze	34		134	
Kabupaten Ngada	456		1 423	

Catatan/Note: ...

Sumber/Source: BPS, Statistik Pertanian Hortikultura SPH-TBF/BPS-Statistics Indonesia, Agricultural Statistic for Horticulture SPH-TBF

Tabel
Table 5.1.6**Produksi Tanaman Biofarmaka Menurut Kecamatan dan Jenis Tanaman (kg), 2019 and 2020**
Production of Medicinal Plants by Subdistrict and Kind of Plant (kg) 2019 and 2020

Kecamatan Subdistrict	Jahe/Ginger		Laos/Lengkuas/Galanga	
	2020	2021	2020	2021
(1)	(2)	(3)	(4)	(5)
Aimere	146		40	
Jerebuu	154		20	
Inerie	228		40	
Bajawa	382		138	
Golewa	296		136	
Golewa Selatan	458		212	
Golewa Barat	420		114	
Bajawa Utara	174		52	
Soa	316		210	
Riung	236		54	
Riung Barat	330		54	
Wolomeze	278		44	
Kabupaten Ngada	3 418		1 114	

Lanjutan Tabel/Continued Table 5.1.6

Kecamatan Subdistrict	Kencur/East Indian Galangal		Kunyit/Turmeric	
	2020	2021	2020	2021
(1)	(6)	(7)	(8)	(9)
Aimere	63		186	
Jerebuu	84		140	
Inerie	64		272	
Bajawa	74		314	
Golewa	138		290	
Golewa Selatan	196		668	
Golewa Barat	216		604	
Bajawa Utara	72		259	
Soa	158		374	
Riung	76		310	
Riung Barat	112		360	
Wolomeze	76		350	
Kabupaten Ngada	1 329		4 127	

Catatan/Note: ...

Sumber/Source: BPS, Statistik Pertanian Hortikultura SPH-TBF/BPS-Statistics Indonesia, Agricultural Statistic for Horticulture SPH-TBF

Tabel
Table 5.1.7**Luas Panen Tanaman Biofarmaka Menurut Jenis Tanaman (m²), 2019–2021**
Harvested Area of Medicinal Plants by Kind of Plant (m²), 2019–2021

Jenis Tanaman <i>Kind of Plants</i>	2019	2020	2021
(1)	(2)	(3)	(4)
Dlingo/Dringo/ Sweet Root/Calamus	0	0	
Jahe/ Ginger	206	1 130	
Kapulaga/ Java Cardamon	0	0	
Keji Beling/Kecibeling/ Strobilanthes crista	5	48	
Kencur/ East Indian Galangal	53	456	
Kunyit/ Turmeric	212	1 423	
Laos/Lengkuas/ Galanga	26	379	
Lempuyang/ Zingiber Aromaticum	0	0	
Lidah Buaya/ <i>Oliviera</i>	2	15	
Mahkota Dewa/ God's Crown	0	0	
Mengkudu/Pace/ Indian Mulberry	0	83	
Sambiloto/ King of Bitter	5	19	
Temuireng/ Black Turmeric	0	3	
Temukunci/ Chinese Keys	0	0	
Temulawak/ Java Turmeric	15	207	

Catatan/Note: ...

Sumber/Source: BPS, Statistik Pertanian Hortikultura SPH-TBF/BPS-Statistics Indonesia, Agricultural Statistic for Horticulture SPH-TBF

Tabel 5.1.8 **Produksi Tanaman Biofarmaka Menurut Jenis Tanaman (kg), 2019–2021**
Table 5.1.8 **Production of Medicinal Plants by Kind of Plant (kg), 2019–2021**

Jenis Tanaman <i>Kind of Plants</i>	2019	2020	2021
(1)	(2)	(3)	(4)
Dlingo/Dringo/ Sweet Root/Calamus	0	0	
Jahe/ Ginger	408	3 418	
Kapulaga/ Java Cardamon	0	0	
Keji Beling/Kecibeling/ Strobilanthes crisa	10	140	
Kencur/ East Indian Galangal	106	1 329	
Kunyit/ Turmeric	424	4 127	
Laos/Lengkuas/ Galanga	52	1 114	
Lempuyang/ Zingiber Aromaticum	0	0	
<i>Lidah Buaya/ Oliviera</i>	4	48	
Mahkota Dewa/ God's Crown	0	0	
Mengkudu/Pace/ Indian Mulberry	0	294	
Sambiloto/ King of Bitter	10	72	
Temuireng/ Black Turmeric	0	12	
Temukunci/ Chinese Keys	0	0	
Temulawak/ Java Turmeric	30	598	

Catatan/Note: ...

Sumber/Source: BPS, Statistik Pertanian Hortikultura SPH-TBF/BPS-Statistics Indonesia, Agricultural Statistic for Horticulture SPH-TBF

Tabel
Table 5.1.9**Luas Panen Tanaman Hias Menurut Kecamatan dan Jenis Tanaman (m²), 2020 and 2021**
Harvested Area of Ornamental Plants by Subdistrict and Kind of Plant (m²), 2020 and 2021

Kecamatan Subdistrict	Angrek/Orchid		Krisan/Chrysantemum	
	2020	2021	2020	2021
(1)	(2)	(3)	(4)	(5)
Aimere	0		0	
Jerebuu	0		0	
Inerie	0		0	
Bajawa	0		0	
Golewa	0		0	
Golewa Selatan	0		0	
Golewa Barat	0		0	
Bajawa Utara	0		0	
Soa	0		0	
Riung	0		0	
Riung Barat	0		0	
Wolomeze	0		0	
Kabupaten Ngada	0		0	

Lanjutan Tabel/*Continued Table* 5.1.9

Kecamatan <i>Subdistrict</i>	Mawar/Rose		Sedap Malam/Tuberose	
	2020	2021	2020	2021
(1)	(6)	(7)	(8)	(9)
Aimere	0		0	
Jerebuu	0		0	
Inerie	0		0	
Bajawa	0		0	
Golewa	0		0	
Golewa Selatan	0		0	
Golewa Barat	0		0	
Bajawa Utara	0		0	
Soa	0		0	
Riung	0		0	
Riung Barat	0		0	
Wolomeze	0		0	
Kabupaten Ngada	0		0	

Catatan/*Note*: ...

Sumber/*Source*: BPS, Statistik Pertanian Hortikultura SPH-TH/BPS-Statistics Indonesia, *Agricultural Statistik for Horticulture SPH-TH*

Tabel
Table 5.1.10**Produksi Tanaman Hias Menurut Kecamatan dan Jenis
Tanaman (tangkai), 2020 and 2021**
*Production of Ornamental Plants by Subdistrict and Kind of
Plant (stalks), 2020 and 2021*

Kecamatan Subdistrict	Anggrek/ <i>Orchid</i>		Krisan/ <i>Chrysantemum</i>	
	2020	2021	2020	2021
(1)	(2)	(3)	(4)	(5)
Aimere	0		0	
Jerebuu	0		0	
Inerie	0		0	
Bajawa	0		0	
Golewa	0		0	
Golewa Selatan	0		0	
Golewa Barat	0		0	
Bajawa Utara	0		0	
Soa	0		0	
Riung	0		0	
Riung Barat	0		0	
Wolomeze	0		0	
Kabupaten Ngada	0		0	

Lanjutan Tabel/*Continued Table* 5.1.10

Kecamatan <i>Subdistrict</i>	Mawar/Rose		Sedap Malam/Tuberose	
	2020	2021	2020	2021
(1)	(6)	(7)	(8)	(9)
Aimere	0		0	
Jerebuu	0		0	
Inerie	0		0	
Bajawa	0		0	
Golewa	0		0	
Golewa Selatan	0		0	
Golewa Barat	0		0	
Bajawa Utara	0		0	
Soa	0		0	
Riung	0		0	
Riung Barat	0		0	
Wolomeze	0		0	
Kabupaten Ngada	0		0	

Catatan/*Note*: ...

Sumber/*Source*: BPS, Statistik Pertanian Hortikultura SPH-TH/BPS-Statistics Indonesia, *Agricultural Statistik for Horticulture SPH-TH*

Tabel
Table 5.1.11

**Luas Panen Tanaman Hias Menurut Jenis Tanaman (m²),
2019–2021**
**Harvested Area of Ornamental Plants by Kind of Plant (m²),
2019–2021**

Jenis Tanaman <i>Kind of Plants</i>	2019	2020	2021
(1)	(2)	(3)	(4)
Adenium (Kamboja Jepang)/ Adenium obesum	0	0	
Aglaonema/ Chinese evergreens	0	0	
Anggrek/ Orchid	0	0	
Anthurium Bunga/ Flamingo Lily Flower	0	0	
Anthurium Daun/ Laceleaf	0	0	
Anyelir/ Carnation	0	0	
Caladium/ Heart of Jesus	0	0	
Cordyline/ Cordyline	0	0	
<i>Diffenbachia/ Dumb canes</i>	0	0	
Dracaena/ Dracaena	0	0	
Euphorbia/ Spurges	0	0	
Gladiol/ Gladiol	0	0	
Herbras/ Gerbera	0	0	
Krisan/ Chrysantemum	0	0	
Mawar/ Rose	0	0	
Melati/ Jasmine	0	0	
Monstera/ Swiss cheese plant	0	0	
Pakis/ Fern	0	0	
Palem/ Palm	0	0	
Pedang-pedangan/ Sansevieria	0	0	
Pisang–pisangan/ Heliconia	0	0	
Philodendron/ Philodendron	0	0	
Sedap Malam/ Tuberose	0	0	
Soka/ Ixora	0	0	

Catatan/Note: ...

Sumber/Source: BPS, Statistik Pertanian Hortikultura SPH-TH/BPS-Statistics Indonesia, Agricultural Statistik for Horticulture SPH-TH

Tabel 5.1.12 **Produksi Tanaman Hias Menurut Jenis Tanaman (tangkai), 2019–2021**
Table 5.1.12 **Production of Ornamental Plants by Kind of Plant (stalks), 2019–2021**

Jenis Tanaman <i>Kind of Plants</i>	2019	2020	2021
(1)	(2)	(3)	(4)
Adenium (Kamboja Jepang)/ Adenium obesum	0	0	
Aglaonema/ Chinese evergreens	0	0	
Anggrek/ Orchid	0	0	
Anthurium Bunga/ Flamingo Lily Flower	0	0	
Anthurium Daun/ Laceleaf	0	0	
Anyelir/ Carnation	0	0	
Caladium/ Heart of Jesus	0	0	
Cordyline/ Cordyline	0	0	
<i>Diffenbachia/ Dumb canes</i>	0	0	
Dracaena/ Dracaena	0	0	
Euphorbia/ Spurges	0	0	
Gladiol/ Gladiol	0	0	
Herbras/ Gerbera	0	0	
Krisan/ Chrysantemum	0	0	
Mawar/ Rose	0	0	
Melati/ Jasmine	0	0	
Monstera/ Swiss cheese plant	0	0	
Pakis/ Fern	0	0	
Palem/ Palm	0	0	
Pedang-pedangan/ Sansevieria	0	0	
Pisang–pisangan/ Heliconia	0	0	
Philodendron/ Philodendron	0	0	
Sedap Malam/ Tuberose	0	0	
Soka/ Ixora	0	0	

Catatan/Note: ...

Sumber/Source: BPS, Statistik Pertanian Hortikultura SPH-TH/BPS-Statistics Indonesia, Agricultural Statistik for Horticulture SPH-TH

Tabel
Table 5.1.13**Produksi Buah-buahan Menurut Kecamatan dan Jenis Tanaman (ton), 2020 dan 2021**
Production of Fruits by Subdistrict and Kind of Plant (ton), 2020 and 2021

Kecamatan Subdistrict	Mangga/Mango		Durian/Durian	
	2020	2021	2020	2021
(1)	(2)	(3)	(4)	(5)
Aimere	1 614		0	
Jerebuu	97		125	
Inerie	5 113		0	
Bajawa	0		0	
Golewa	15 240		0	
Golewa Selatan	5 292		0	
Golewa Barat	602		0	
Bajawa Utara	6 516		0	
Soa	29		0	
Riung	2 660		0	
Riung Barat	1 325		0	
Wolomeze	1 390		17	
Kabupaten Ngada	39 878		142	

Lanjutan Tabel/*Continued Table* 5.1.13

Kecamatan Subdistrict	Jeruk/Orange		Pisang/Banana	
	2020	2021	2020	2021
(1)	(6)	(7)	(8)	(9)
Aimere	0		9 864	
Jerebuu	0		511	
Inerie	0		12 105	
Bajawa	289		1 943	
Golewa	2 130		19 574	
Golewa Selatan	0		3 046	
Golewa Barat	0		5 970	
Bajawa Utara	77		1 512	
Soa	551		13 937	
Riung	0		453	
Riung Barat	0		0	
Wolomeze	0		0	
Kabupaten Ngada	3 047		68 914	

Lanjutan Tabel/*Continued Table* 5.1.13

Kecamatan Subdistrict	Pepaya/Papaya		Salak/Salacca	
	2020	2021	2020	2021
(1)	(10)	(11)	(12)	(13)
Aimere	1 957		0	
Jerebuu	860		0	
Inerie	1 920		0	
Bajawa	1 353		0	
Golewa	9 041		0	
Golewa Selatan	1 401		0	
Golewa Barat	501		0	
Bajawa Utara	5 018		0	
Soa	1 133		0	
Riung	4 323		0	
Riung Barat	2 215		0	
Wolomeze	4 361		0	
Kabupaten Ngada	34 082		0	

Catatan/Note: ...

Sumber/Source: BPS, Statistik Pertanian Hortikultura SPH-BST/BPS-Statistics Indonesia, *Agricultural Statistic for Horticulture SPH-BST*

Tabel 5.1.14 **Produksi Buah–Buahan dan Sayuran Tahunan Menurut Jenis Tanaman (ton), 2019–2021**
Table 5.1.14 **Production of Annual Fruits and Vegetables by Kind of Plant (ton), 2019–2021**

Jenis Tanaman <i>Kind of Plants</i>	2019	2020	2021
(1)	(2)	(3)	(4)
Buah–Buahan/ Fruits:			
Alpukat/ Avocado	4 834	4 820	
Anggur/ Grape	1	4	
Apel/ Apple	20	12	
Belimbing/ Star Fruit	0	1	
Duku/Langsar/Kokosan/ Duku	7	7	
Durian/ Durian	157	142	
Jambu Air/ Rose Apple	725	687	
Jambu Biji/ Guava	756	752	
Jeruk Besar/ Pomelo	472	490	
Jeruk Siam/Keprak/ Tangerine/Orange	3 029	3 047	
Jeruk/ Orange (Tangerine + Pomelo)	3 501	3 537	
Mangga/ Mango	36 008	39 878	
Manggis/ Mangosteen	0	0	
Markisa/ Marquisa	56	49	
Nangka/Cempedak/ Jack Fruit	9 131	8 710	
Nenas/ Pineapple	188	168	
Pepaya/ Papaya	35 005	34 082	
Pisang/ Banana	69 312	68 914	
Rambutan/ Rambutan	3 548	3 554	
Salak/ Salacca	0	0	
Sawo/Sapodilla/ Star Apple	295	272	
Sirsak/ Soursop	1 333	2 613	
Sukun/ Bread Fruit	2 820	2 627	
Sayuran/ Vegetables			
Jengkol/ Jengkol	0	0	
Melinjo/ Melinjo	0	0	
Petai/ Twisted Cluster Bean	513	500	

Catatan/Note: ...

Sumber/Source: BPS, Statistik Pertanian Hortikultura SPH-BST/BPS-Statistics Indonesia, Agricultural Statistic for Horticulture SPH-BST

5.2 PERKEBUNAN

ESTATE CROPS

Tabel 5.2.1 Luas Areal Tanaman Perkebunan Menurut Kecamatan dan Jenis Tanaman (ha), 2020 dan 2021
Table *Planted Area of Estate Crops by Subdistrict and Type of Crops (ha), 2020 dan 2021*

Kecamatan Subdistrict	Kelapa/Coconut		Jambu Mete/Cashew	
	2020	2021	2020	2021
(1)	(2)	(3)	(4)	(5)
Aimere				
Jerebuu				
Inerie				
Bajawa				
Golewa				
Golewa Selatan				
Golewa Barat				
Bajawa Utara				
Soa				
Riung				
Riung Barat				
Wolomeze				
Kabupaten Ngada				

Lanjutan Tabel/Continued Table 5.2.1

Kecamatan Subdistrict	Kopi/Coffee		Kakao/Cocoa	
	2020	2021	2020	2021
(1)	(6)	(7)	(8)	(9)
Aimere				
Jerebuu				
Inerie				
Bajawa				
Golewa				
Golewa Selatan				
Golewa Barat				
Bajawa Utara				
Soa				
Riung				
Riung Barat				
Wolomeze				
Kabupaten Ngada				

Lanjutan Tabel/*Continued Table 5.2.1*

Kecamatan <i>Subdistrict</i>	Kemiri/ <i>Candlenut</i>		Cengkeh/ <i>Clove</i>	
	2020	2021	2020	2021
(1)	(10)	(11)	(12)	(13)
Aimere				
Jerebuu				
Inerie				
Bajawa				
Golewa				
Golewa Selatan				
Golewa Barat				
Bajawa Utara				
Soa				
Riung				
Riung Barat				
Wolomeze				
Kabupaten Ngada				

Lanjutan Tabel/Continued Table 5.2.1

Kecamatan Subdistrict	Vanili/Vanila		Tembakau/Tobacco	
	2020	2021	2020	2021
(1)	(14)	(15)	(16)	(17)
Aimere				
Jerebuu				
Inerie				
Bajawa				
Golewa				
Golewa Selatan				
Golewa Barat				
Bajawa Utara				
Soa				
Riung				
Riung Barat				
Wolomeze				
Kabupaten Ngada				

Sumber/Source: Dinas Pertanian Kabupaten Ngada / Agriculture Service of Ngada Regency

Tabel
Table 5.2.2**Produksi Perkebunan Menurut Kecamatan dan Jenis
Tanaman (ton), 2020 dan 2021**
*Production of Estate by Subdistrict and Type of Crops (ton),
2020 and 2021*

Kecamatan Subdistrict	Kelapa/Coconut		Jambu Mete/Cashew	
	2020	2021	2020	2021
(1)	(2)	(3)	(4)	(5)
Aimere				
Jerebuu				
Inerie				
Bajawa				
Golewa				
Golewa Selatan				
Golewa Barat				
Bajawa Utara				
Soa				
Riung				
Riung Barat				
Wolomeze				
Kabupaten Ngada				

Lanjutan Tabel/*Continued Table 5.2.2*

Kecamatan <i>Subdistrict</i>	Kopi/ <i>Coffee</i>		Kakao/ <i>Cocoa</i>	
	2020	2021	2020	2021
(1)	(6)	(7)	(8)	(9)
Aimere				
Jerebuu				
Inerie				
Bajawa				
Golewa				
Golewa Selatan				
Golewa Barat				
Bajawa Utara				
Soa				
Riung				
Riung Barat				
Wolomeze				
Kabupaten Ngada				

Lanjutan Tabel/*Continued Table 5.2.2*

Kecamatan Subdistrict	Kemiri/Candlenut		Cengkeh/Clove	
	2020	2021	2020	2021
(1)	(10)	(11)	(12)	(13)
Aimere				
Jerebuu				
Inerie				
Bajawa				
Golewa				
Golewa Selatan				
Golewa Barat				
Bajawa Utara				
Soa				
Riung				
Riung Barat				
Wolomeze				
Kabupaten Ngada				

Lanjutan Tabel/*Continued Table* 5.2.2

Kecamatan <i>Subdistrict</i>	Vanili/ <i>Vanila</i>		Tembakau/ <i>Tobacco</i>	
	2020	2021	2020	2021
(1)	(14)	(15)	(16)	(17)
Aimere				
Jerebuu				
Inerie				
Bajawa				
Golewa				
Golewa Selatan				
Golewa Barat				
Bajawa Utara				
Soa				
Riung				
Riung Barat				
Wolomeze				
Kabupaten Ngada				

Sumber/*Source*: Dinas Pertanian Kabupaten Ngada / *Agriculture Service of Ngada Regency*

5.3 PETERNAKAN LIVESTOCK

Tabel 5.3.1 **Populasi Ternak Menurut Kecamatan dan Jenis Ternak di Kabupaten Ngada, 2021**
Livestock Population by Subdistrict and Kind of Livestock in Ngada Regency, 2021

Kecamatan <i>Subdistrict</i>	Sapi Potong <i>Beef Cattle</i>	Kerbau <i>Buffalos</i>	Kuda <i>Horses</i>	Kambing <i>Goat</i>	Domba <i>Sheep</i>	Babi <i>Pig</i>
(1)	(2)	(3)	(4)	(5)	(6)	(7)
Aimere						
Jerebuu						
Inerie						
Bajawa						
Golewa						
Golewa Selatan						
Golewa Barat						
Bajawa Utara						
Soa						
Riung						
Riung Barat						
Wolomeze						
Kabupaten Ngada						

Sumber/Source: Dinas Peternakan Kabupaten Ngada / *Livestock Service of Ngada Regency*

Tabel
Table 5.3.2

Populasi Unggas Menurut Kecamatan dan Jenis Unggas di Kabupaten Ngada (ekor), 2021
Poultry Population by Subdistrict and Kind of Poultry in Ngada Regency, 2021

Kecamatan Subdistrict	Ayam Kampung Native Chicken	Ayam Petelur Layer	Ayam Pedaging Broiler	Itik Duck
(1)	(2)	(3)	(4)	(5)
Aimere				
Jerebuu				
Inerie				
Bajawa				
Golewa				
Golewa Selatan				
Golewa Barat				
Bajawa Utara				
Soa				
Riung				
Riung Barat				
Wolomeze				
Kabupaten Ngada				

Sumber/Source: Dinas Peternakan Kabupaten Ngada / Livestock Service of Ngada Regency

Tabel
Table 5.3.3**Jumlah Ternak yang Dipotong Menurut Kecamatan dan Jenis Ternak di Kabupaten Ngada, 2021**
Livestock Slaughtered by Sub District and Kind of Livestock in Ngada Regency, 2021

Kecamatan Subdistrict	Sapi Potong Beef Cattle	Kerbau Buffalos	Kuda Horses	Kambing Goat	Domba Sheep	Babi Pig
(1)	(2)	(3)	(4)	(5)	(6)	(7)
Aimere						
Jerebuu						
Inerie						
Bajawa						
Golewa						
Golewa Selatan						
Golewa Barat						
Bajawa Utara						
Soa						
Riung						
Riung Barat						
Wolomeze						
Kabupaten Ngada						

Sumber/Source: Dinas Peternakan Kabupaten Ngada / Livestock Service of Ngada Regency

**5.4 PERIKANAN
FISHERY**

Tabel 5.4.1 Jumlah Rumah Tangga Perikanan Tangkap Menurut Kecamatan dan Subsektor di Kabupaten Ngada, 2020 - 2021
Number of Fish Capture Households by Subdistrict and Subsector in Ngada Regency, 2020 - 2021

Kecamatan Subdistrict	Perikanan Laut		Perairan Umum		Jumlah Total	
	2020	2021	2020	2021	2020	2021
(1)	(2)	(3)	(4)	(5)	(6)	(7)
Aimere	444		0		444	
Jerebuu	0		0		0	
Inerie	309		0		309	
Bajawa	0		0		0	
Golewa	0		0		0	
Golewa Selatan	243		0		243	
Golewa Barat	0		0		0	
Bajawa Utara	0		0		0	
Soa	0		0		0	
Riung	515		0		515	
Riung Barat	0		0		0	
Wolomeze	0		0		0	
Kabupaten Ngada	1 511		0		1 511	

Sumber/Source: Dinas Kelautan dan Perikanan Kabupaten Ngada / Fishery Service of Ngada Regency

Tabel
Table 5.4.2**Produksi Perikanan Tangkap menurut Kecamatan dan Subsektor di Kabupaten Ngada (ton), 2020 - 2021**
Production of Fish Capture by Subdistrict and Subsector in Ngada Regency (ton), 2020 - 2021

Kecamatan Subdistrict	Perikanan Laut		Perairan Umum		Jumlah Total	
	2020	2021	2020	2021	2020	2021
(1)	(2)	(3)	(4)	(5)	(6)	(7)
Aimere	890		0		890	
Jerebuu	0		0		0	
Inerie	405		0		405	
Bajawa	0		0		0	
Golewa	0		0		0	
Golewa Selatan	715		0		715	
Golewa Barat	0		0		0	
Bajawa Utara	0		0		0	
Soa	0		0		0	
Riung	565		0		565	
Riung Barat	0		0		0	
Wolomeze	0		0		0	
Kabupaten Ngada	2 575		0		2 575	

Sumber/Source: Dinas Kelautan dan Perikanan Kabupaten Ngada / Fishery Service of Ngada Regency

Tabel
Table 5.4.3

Jumlah Rumah Tangga Perikanan Budidaya Menurut Kecamatan dan Subsektor di Kabupaten Ngada, 2020 - 2021
Number of Fish Cultivation by Subdistrict and Subsector in Ngada Regency, 2020 - 2021

Kecamatan Subdistrict	Rumput Laut		Tambak		Kolam	
	2020	2021	2020	2021	2020	2021
(1)	(2)	(3)	(4)	(5)	(6)	(7)
Aimere	0		0		40	
Jerebuu	0		0		50	
Inerie	0		0		0	
Bajawa	0		0		60	
Golewa	0		0		50	
Golewa Selatan	0		0		80	
Golewa Barat	0		0		30	
Bajawa Utara	0		0		60	
Soa	0		0		270	
Riung	60		50		30	
Riung Barat	0		0		70	
Wolomeze	0		0		120	
Kabupaten Ngada	60		50		860	

Lanjutan Tabel/*Continued Table* 5.4.3

Kecamatan Subdistrict	Kerambah		Sawah		Jumlah	
	2020	2021	2020	2021	2020	2021
(1)	(8)	(9)	(10)	(11)	(12)	(13)
Aimere	0		0		40	
Jerebuu	0		0		50	
Inerie	0		0		0	
Bajawa	0		10		70	
Golewa	0		0		50	
Golewa Selatan	0		0		80	
Golewa Barat	0		0		30	
Bajawa Utara	0		20		80	
Soa	0		35		305	
Riung	20		0		160	
Riung Barat	0		10		80	
Wolomeze	0		0		120	
Kabupaten Ngada	20		75		1 065	

Sumber/*Source*: Dinas Kelautan dan Perikanan Kabupaten Ngada / *Fishery Service of Ngada Regency*

Tabel
Table 5.4.4

Produksi Perikanan Budidaya Menurut Kecamatan dan Subsektor di Kabupaten Ngada, 2020 - 2021
Production of Fish Cultivation by Subdistrict and Subsector in Ngada Regency, 2020 - 2021

Kecamatan Subdistrict	Tambak		Kolam		Sawah	
	2020	2021	2020	2021	2020	2021
(1)	(2)	(3)	(4)	(5)	(6)	(7)
Aimere	0		1 090		0	
Jerebuu	0		5 450		0	
Inerie	0		0		0	
Bajawa	0		6 540		1 000	
Golewa	0		5 450		0	
Golewa Selatan	0		8 688		0	
Golewa Barat	0		13 080		0	
Bajawa Utara	0		6 540		1 050	
Soa	0		27 250		2 200	
Riung	25 900		13 080		0	
Riung Barat	0		7 630		1 000	
Wolomeze	0		12 960		0	
Kabupaten Ngada	25 900		107 758		5 250	

Lanjutan Tabel/*Continued Table 5.4.4*

Kecamatan Subdistrict	Kerambah		Rumput Laut		Jumlah	
	2020	2021	2020	2021	2020	2021
(1)	(8)	(9)	(10)	(11)	(12)	(13)
Aimere	0		0		1 090	
Jerebuu	0		0		5 450	
Inerie	0		0		0	
Bajawa	0		0		7 540	
Golewa	0		0		5 450	
Golewa Selatan	0		0		8 688	
Golewa Barat	0		0		13 080	
Bajawa Utara	0		0		7 590	
Soa	0		0		29 450	
Riung	1		60		39 041	
Riung Barat	0		0		8 630	
Wolomeze	0		0		12 960	
Kabupaten Ngada	1		60		138 969	

Sumber/*Source*: Dinas Kelautan dan Perikanan Kabupaten Ngada / *Fishery Service of Ngada Regency*

Tabel
Table 5.4.5

Jumlah Perahu/Kapal Menurut Kecamatan dan Jenis Kapal di Kabupaten Ngada, 2021
Number of Fishing Boats by Subdistrict and Type of Boat in Ngada Regency, 2021

Kecamatan Subdistrict	Perahu Tanpa Motor	Perahu Motor Tempel	Kapal Motor
(1)	(2)	(3)	(4)
Aimere			
Jerebuu			
Inerie			
Bajawa			
Golewa			
Golewa Selatan			
Golewa Barat			
Bajawa Utara			
Soa			
Riung			
Riung Barat			
Wolomeze			
Kabupaten Ngada			

Sumber/Source: Dinas Kelautan dan Perikanan Kabupaten Ngada / Fishery Service of Ngada Regency

5.5 KEHUTANAN FORESTRY

Tabel 5.5.1 **Luas Kawasan Hutan dan Perairan Menurut Kecamatan di Kabupaten Ngada (hektar), 2021**
Forest and Inland Water Area by Subdistrict in Ngada Regency (hectare), 2021

Kecamatan Subdistrict	Hutan Lindung	Hutan Konservasi Darat	Hutan Konservasi Perairan
(1)	(2)	(3)	(4)
Aimere	0	2360.71	0
Jerebuu	0	0	0
Inerie	0	0	0
Bajawa	309.54	1414.32	0
Golewa	688.42	0	0
Golewa Selatan	0	0	0
Golewa Barat	0	0	0
Bajawa Utara	3471.43	938.97	0
Soa	0	0	0
Riung	10789.24	4201.60	12680.20
Riung Barat	9866.08	0	0
Wolomeze	479.58	0	0
Kabupaten Ngada	2560429	8915.60	12680.20

Lanjutan Tabel/*Continued Table 5.5.1*

Kecamatan <i>Subdistrict</i>	Hutan Produksi			Jumlah <i>Total</i>
	Tetap	Terbatas	Dikonservasi	
(1)	(2)	(3)	(4)	
Aimere				
Jerebuu				
Inerie				
Bajawa				
Golewa				
Golewa Selatan				
Golewa Barat				
Bajawa Utara				
Soa				
Riung				
Riung Barat				
Wolomeze				
Kabupaten Ngada				

Sumber/*Source*: UPT KPH Wilayah Kabupaten Ngada

Tabel
Table 5.5.2**Luas Kawasan Hutan Menurut Kecamatan di Kabupaten Ngada (hektar), 2021**
Forest Area by Subdistrict in Ngada Regency (hectare), 2021

Kecamatan Subdistrict	Luas Area	Persentase Percentage
(1)	(2)	(3)
Aimere	12495.11	7.71
Jerebuu	2171.64	1.34
Inerie	1910.83	1.18
Bajawa	3656.74	2.26
Golewa	688.42	0.42
Golewa Selatan	2279.25	1.41
Golewa Barat	688.42	0.43
Bajawa Utara	11307.75	6.98
Soa	0	0
Riung	27671.04	17.07
Riung Barat	13268.68	8.19
Wolomeze	6503.83	4.01
Kabupaten Ngada	82653.73	xx

Sumber/Source: UPT KPH Wilayah Kabupaten Ngada

Tabel 5.5.3 **Luas Kawasan Hutan Menurut Fungsi di Kabupaten Ngada (hektar), 2021**
Table 5.5.3 **Forest Area by Function in Ngada Regency (hectare), 2021**

Kecamatan <i>Subdistrict</i>	Luas <i>Area</i>	Persentase <i>Percentage</i>
(1)	(2)	(3)
Hutan Lindung		
Cagar Alam Darat		
Cagar Alam Laut		
Taman Wisata Laut		
Hutan Produksi Tetap		
Hutan Produksi Terbatas		
Hutan Produksi Dikonversi		
Hutan Bakau		
Kabupaten Ngada		

Sumber/Source: UPT KPH Wilayah Kabupaten Ngada

Tabel
Table 5.5.4**Perbandingan Persentase Luas Kawasan Hutan terhadap Luas Wilayah antara Kabupaten Ngada dan Provinsi NTT, 2021**

Jenis Hutan <i>Its Function</i>	Luas Hutan (Ha)	Persentase Luas terhadap Kabupaten (%)	Luas Hutan Provinsi NTT (Ha)	Persentase terhadap luas NTT (%)
(1)	(2)	(3)		
Hutan Produksi				
Hutan Lindung				
Cagar Alam Darat				
Hutan Produksi Terbatas				
Hutan Produksi Dikonversi				
Hutan Mangrove / Bakau				
Cagar Alam Laut				
Taman Nasional				
Taman Buru				
Taman Wisata				
Taman Wisata Alam Laut				
Suaka Margasatwa				
Kabupaten Ngada				

Sumber/Source: UPT KPH Wilayah Kabupaten Ngada



INDUSTRI, PERTAMBANGAN, DAN ENERGI
INDUSTRY, MINING, AND ENERGY

SUMBER : PLN RANTING BAJAWA

SUMBER : PDAM KABUPATEN NGADA

PENJELASAN TEKNIS**TECHNICAL NOTES**

- | | |
|---|---|
| <p>1. Perusahaan Listrik Negara (PLN) adalah Perusahaan Listrik Milik Negara yang mempunyai aktivitas kegiatan pembangkitan, transmisi, dan distribusi tenaga listrik.</p> | <p>1. <i>State Electricity Company (PLN) is a State owned company that has activities for electricity production, transmission and electricity distribution.</i></p> |
| <p>2. Perusahaan Air Bersih adalah perusahaan yang mempunyai aktivitas dalam penampungan, penjernihan, dan penyaluran air bersih kepada rumah tangga, perusahaan industri, atau pengguna komersial lainnya.</p> | <p>2. <i>Water Supply Company (PDAM) is a company with several activities such as the collection and purification of water and the distribution of cleaned water to households, industries, and other commercial users.</i></p> |
| <p>3. Jumlah listrik/gas/air bersih yang terjual adalah banyaknya listrik/gas/air bersih yang disalurkan kepada para pelanggan.</p> | <p>3. <i>Sold electricity/gas/cleaned water is total electricity/gas/ cleaned water distributed to customers.</i></p> |
| <p>4. Biaya input adalah pengeluaran yang digunakan untuk pembelian bahan bakar dan pelumas tenaga listrik, alat-alat tulis, onderdil, ongkos pemeliharaan dan perbaikan kecil alat produksi, sewa gedung dan mesin serta jasa lainnya.</p> | <p>4. <i>Input values include expenditures for fuel and lubricant, electricity stationaries, spareparts, maintenance costs of machineries and vehicles, building and machineries rental costs, and costs of other services.</i></p> |
| <p>5. Nilai output adalah nilai tenaga listrik/gas/air bersih yang dijual atau didistribusikan kepada para pelanggan, ditambah dengan pendapatan atau penerimaan dari kegiatan jasa perusahaan.</p> | <p>5. <i>Output cover electricity/gas/ cleaned water sold and distributed to customers added by income from other services.</i></p> |

Tabel
Table 6.1**Daya Terpasang, Produksi, dan Distribusi Listrik PT. PLN (Persero) pada Cabang/Ranting PLN Menurut Kecamatan, 2018 - 2021**
Installed Electricity Power, Production, and Distribution of PT. PLN (Persero) at PLN Branch by Subdistrict, 2018 - 2021

Tahun Year	Daya Terpasang Installed Electricity Power (VA)	Produksi Listrik Electricity Production (KWh)	Listrik Terjual Electricity Sold (KWh)	Dipakai Sendiri Own Used (KWh)	Susut/ Hilang Shrinkage/ Lost (%)
(1)	(2)	(3)	(4)	(5)	(6)
2018	47 679 919	40 787 285	36 789 831	608 841	8,42
2019	53 663 587	42 088 813	37 229 611	...	9,51
2020	61 655 160	47 335 210	46 795 723	4 735	3,63
2021	68 521 200	48 103 942	47 382 330	...	1.51

Sumber/Source: PT PLN Ranting Bajawa

Tabel
Table 6.2**Jumlah Pelanggan Listrik Menurut Kecamatan,**
2017 - 2021
Number of Electricity Customers by Subdistrict, 2017 - 2021

Kecamatan Subdistrict	2017	2018	2019	2020	2021
(1)	(2)	(3)	(4)	(5)	(6)
Aimere, Jerebuu, Inerie	4 474	6 295	3 956	5 004	5 822
Bajawa, Soa, Bajawa Utara	13 890	9 882	14 599	13 585	14 664
Golewa, Golewa Selatan, Golewa Barat	3 824	...	4 294	7 242	7 814
Riung, Riung Barat, Wolomeze	1 298	3 312	1 376	3 215	3 665
Kabupaten Ngada	23 504	19 489	24 225	29 046	31 965

Sumber/Source: PT PLN Ranting Bajawa

Tabel
Table 6.3**Jumlah Pelanggan dan Air yang Disalurkan Menurut
Pelanggan di Kabupaten Ngada, 2021**
*Number of Customers and Distributed Water by Type of
Customers in Ngada Regency, 2021*

Kategori Pelanggan <i>Customers Categories</i>	Pelanggan <i>Number of Customers</i>	Air Disalurkan <i>Distributed Water</i> (m³)	Nilai <i>Value</i> (Rp)
(1)	(2)	(3)	(4)
Sosial	165	56 307	265 320 675
Rumah Tangga	8 509	1 458 924	594 0485 063
Instansi Pemerintah	52	37 819	232 133 366
Niaga	658	205 315	16 644 263 01
Industri	120	17 608	152 205 422
Khusus
Bocor dalam Penyaluran	9 504	1 775 973	...
Kabupaten Ngada	19 008	464 388	8 254 570 827

Sumber/Source: PDAM Kabupaten Ngada

Tabel
Table 6.4**Banyaknya Produksi Air Minum Menurut Bulan, 2021**
Number of Drinking Water Production by Month, 2021

Bulan Month	Produksi Air Minum (m³)	Persentase (%)
(1)	(2)	(3)
Januari	184051	8,22
Februari	147331	6,58
Maret	178096	7,95
April	148232	6,62
Mei	174185	7,77
Juni	193343	8,63
Juli	205844	9,19
Agustus	221030	9,87
September	214676	9,58
Oktober	218333	9,75
November	191059	8,53
Desember	164181	7,33
Jumlah/Total	2240361	100

Sumber/Source: PDAM Kabupaten Ngada

<https://ngadakah.bps.go.id>



PARIWISATA
TOURISM

PENJELASAN TEKNIS

1. Wisatawan mancanegara (wisman) ialah setiap pengunjung yang mengunjungi suatu negara di luar tempat tinggalnya, didorong oleh satu atau beberapa keperluan tanpa bermaksud memperoleh penghasilan di tempat yang dikunjungi dan lamanya kunjungan tersebut tidak lebih dari satu tahun (12 bulan). Definisi ini mencakup 2 (dua) kategori wisatawan mancanegara, yaitu :
 - a. Wisatawan (turis) ialah setiap pengunjung seperti definisi di atas yang tinggal paling sedikit 24 jam, akan tetapi tidak lebih dari 1 (satu) tahun di tempat yang dikunjungi, dengan maksud antara lain: berlibur, rekreasi, olah raga, bisnis, menghadiri pertemuan, studi, dan kunjungan dengan alasan kesehatan.
 - b. Excursionist ialah setiap pengunjung seperti definisi di atas yang tinggal kurang dari 24 jam di tempat yang dikunjungi (termasuk "Cruise passengers"). Cruise Passengers ialah setiap pengunjung yang tiba di suatu negara di mana mereka tidak menginap di akomodasi yang tersedia di negara tersebut, misalnya dengan kapal laut.

TECHNICAL NOTES

1. *A foreign visitor is any person visiting a country other than his usual place of residence for any reason other than for earning income in the country visited, and the length of stay is no more than one year (12 months). This definition covers two categories of foreign visitors, namely:*
 - a. *"Tourist" is any visitor staying for at least 24 hours, but no more than one year, in the country visited, with the intention of visiting, and for any of these purposes : Pleasure, recreation and sports, Business, visiting friends and relatives, missions, attending meetings, conferences, visit for health reasons and study.*
 - b. *"Excursionist" is any visitor staying less than 24 hours in the country visited including, "Cruise Passengers", i.e. visitors arriving in a country without staying in any accommodation available in the visited country.*

2. Rata-rata Lama Tinggal adalah rata-rata waktu tinggal wisatawan mancanegara di Indonesia untuk satu kali kunjungan.
 3. Penerimaan negara dari wisatawan mancanegara adalah hasil kali antara rata-rata pengeluaran wisman per kunjungan dengan jumlah kunjungan wisman.
 4. Akomodasi ialah suatu usaha yang menggunakan suatu bangunan atau sebagian bangunan yang disediakan secara khusus, dan setiap orang dapat menginap, makan serta memperoleh pelayanan dan fasilitas lainnya dengan pembayaran. Akomodasi dibedakan antara hotel dan akomodasi lainnya. Ciri khusus dari hotel adalah mempunyai restoran yang berada di bawah manajemen hotel tersebut.
 5. Hotel berbintang yaitu hotel yang telah memenuhi persyaratan yang telah ditentukan seperti persyaratan fisik, bentuk pelayanan yang diberikan, kualifikasi tenaga kerja, jumlah kamar dan lainnya. Hotel tidak berbintang yaitu hotel yang tidak memenuhi persyaratan yang telah ditentukan.
 6. Tingkat penghunian kamar hotel adalah persentase banyaknya malam kamar yang dihuni
2. *Average Length of Stay is the average duration stay of foreign visitor in Indonesia for one trip.*
 3. *Revenue from foreign visitor is the number of foreign visitors in Indonesia multiplied by the average expenditure per visit.*
 4. *An accommodation is an establishment using a building or a part of a building, prepared commercially for any person to stay, eat and obtain service as well as other facilities. Accommodation is segregated into hotel and other accommodations. The special characteristic of hotel is having a restaurant under hotel management.*
 5. *A classified hotel is an accommodation which meets specified standards regarding physical requirements, services provided, manpower qualifications, number of rooms available, etc. A non-classified hotel is an accommodation which has not met the requirements previously mentioned.*
 6. *Room occupancy rate is the number of room-nights occupied divided by the number of room-*

terhadap banyaknya malam kamar yang tersedia.

nights available, multiplied by 100 percent.

7. Rata-rata lamanya tamu menginap adalah hasil bagi banyaknya malam tempat tidur yang terpakai dengan banyaknya tamu yang menginap di hotel dan akomodasi lainnya.

7. *Average length of stay is the number of bed-nights used divided by the number of guests staying at the accommodation.*

<https://ngadakab.bps.go.id>

Tabel
Table 7.1**Jumlah Rumah Makan/Restoran Menurut Kecamatan,
2018–2021**
Number of Restaurants by Subdistrict, 2018–2021

Kecamatan Subdistrict	2018	2019	2020	2021
(1)	(2)	(3)	(4)	(5)
Aimere	7	11	11	
Jerebuu	0	0	0	
Inerie	0	0	0	
Bajawa	29	45	46	
Golewa	0	8	8	
Golewa Selatan	0	0	0	
Golewa Barat	0	0	0	
Bajawa Utara	0	0	0	
Soa	10	9	8	
Riung	11	10	10	
Riung Barat	0	0	0	
Wolomeze	0	0	0	
Kabupaten Ngada	57	83	83	

Sumber/Source: Dinas Pariwisata dan Kebudayaan Kabupaten Ngada

Tabel
Table 7.2**Jumlah Akomodasi Hotel Menurut Kecamatan di
Kabupaten Ngada, 2020 - 2021**
**Numbers of Hotel Accomodations by Subdistrict in Ngada
Regency, 2020 - 2021**

Kecamatan Subdistrict	2020			2021		
	Hotel Hotels	Kamar Rooms	Tempat Tidur Beds	Hotel Hotels	Kamar Rooms	Tempat Tidur Beds
(1)	(2)	(3)	(4)	(5)	(6)	(7)
Aimere	8	68	86			
Jerebuu	2	15	15			
Inerie	1	49	49			
Bajawa	29	332	477			
Golewa	1	5	5			
Golewa Selatan	0	0	0			
Golewa Barat	0	0	0			
Bajawa Utara	0	0	0			
Soa	0	0	0			
Riung	11	108	160			
Riung Barat	0	0	0			
Wolomeze	0	0	0			
Kabupaten Ngada	52	577	792			

Sumber/Source: Dinas Pariwisata dan Kebudayaan Kabupaten Ngada

Tabel 7.3
Table

**Banyaknya Hotel Menurut Kelas dan Fasilitas di
Kabupaten Ngada, 2020 - 2021**
*Numbers of Hotel by Class and Facility in Ngada Regency,
2020 - 2021*

Kelas dan Fasilitas <i>Class and Facility</i>	2020			2021		
	Hotel <i>Hotels</i>	Kamar <i>Rooms</i>	Tempat Tidur <i>Beds</i>	Hotel <i>Hotels</i>	Kamar <i>Rooms</i>	Tempat Tidur <i>Beds</i>
(1)	(2)	(3)	(4)	(5)	(6)	(7)
Berbintang <i>Classified</i>	0	0	0			
Tidak Berbintang <i>Unclassified</i>	52	577	792			
< 10 kamar	25	131	193			
10 - 24 kamar	23	302	407			
> 24 kamar	4	144	192			
Kabupaten Ngada	52	577	792			

Sumber/Source: Dinas Pariwisata dan Kebudayaan Kabupaten Ngada

Tabel
Table 7.4**Banyaknya Hotel Menurut Kelompok Kamar dan Kecamatan di Kabupaten Ngada, 2021**
Numbers of Hotel by Room Category and Subdistrict in Ngada Regency, 2021

Kecamatan Subdistrict	< 10	10 - 24	> 24	Jumlah Total
(1)	(2)	(3)	(4)	(5)
Aimere				
Jerebuu				
Inerie				
Bajawa				
Golewa				
Golewa Selatan				
Golewa Barat				
Bajawa Utara				
Soa				
Riung				
Riung Barat				
Wolomeze				
Kabupaten Ngada				

Sumber/Source: Dinas Pariwisata dan Kebudayaan Kabupaten Ngada

Tabel
Table 7.5

Banyaknya Kamar Hotel Menurut Kelompok Kamar dan Kecamatan di Kabupaten Ngada, 2021
Numbers of Hotel Rooms by Room Category and Subdistrict in Ngada Regency, 2021

Kecamatan Subdistrict	< 10	10 - 24	> 24	Jumlah Total
(1)	(2)	(3)	(4)	(5)
Aimere				
Jerebuu				
Inerie				
Bajawa				
Golewa				
Golewa Selatan				
Golewa Barat				
Bajawa Utara				
Soa				
Riung				
Riung Barat				
Wolomeze				
Kabupaten Ngada				

Sumber/Source: Dinas Pariwisata dan Kebudayaan Kabupaten Ngada

Tabel
Table 7.6**Banyaknya Tempat Tidur Menurut Kelompok Kamar dan Kecamatan di Kabupaten Ngada, 2021**
Numbers of Beds by Room Category and Subdistrict in Ngada Regency, 2021

Kecamatan Subdistrict	< 10	10 - 24	> 24	Jumlah Total
(1)	(2)	(3)	(4)	(5)
Aimere				
Jerebuu				
Inerie				
Bajawa				
Golewa				
Golewa Selatan				
Golewa Barat				
Bajawa Utara				
Soa				
Riung				
Riung Barat				
Wolomeze				
Kabupaten Ngada				

Sumber/Source: Dinas Pariwisata dan Kebudayaan Kabupaten Ngada

Tabel
Table 7.7

Banyaknya Tenaga Kerja Hotel Menurut Kelompok Kamar dan Kecamatan di Kabupaten Ngada, 2021
Numbers of Hotel Employments by Room Category and Subdistrict in Ngada Regency, 2021

Kecamatan Subdistrict	< 10	10 - 24	> 24	Jumlah Total
(1)	(2)	(3)	(4)	(5)
Aimere				
Jerebuu				
Inerie				
Bajawa				
Golewa				
Golewa Selatan				
Golewa Barat				
Bajawa Utara				
Soa				
Riung				
Riung Barat				
Wolomeze				
Kabupaten Ngada				

Sumber/Source: Dinas Pariwisata dan Kebudayaan Kabupaten Ngada

Tabel
Table 7.8**Rasio Tenaga Kerja / Hotel Menurut Kelompok Kamar dan Kecamatan di Kabupaten Ngada, 2021**
Employments / Hotel Ratio by Room Category and Subdistrict in Ngada Regency, 2021

Kecamatan Subdistrict	< 10	10 - 24	> 24	Jumlah Total
(1)	(2)	(3)	(4)	(5)
Aimere				
Jerebuu				
Inerie				
Bajawa				
Golewa				
Golewa Selatan				
Golewa Barat				
Bajawa Utara				
Soa				
Riung				
Riung Barat				
Wolomeze				
Kabupaten Ngada				

Sumber/Source: Dinas Pariwisata dan Kebudayaan Kabupaten Ngada

Tabel
Table 7.9

Rasio Tenaga Kerja / Kamar Hotel Menurut Kelompok Kamar dan Kecamatan di Kabupaten Ngada, 2020
Employments / Hotel Rooms Ratio by Room Category and Subdistrict in Ngada Regency, 2021

Kecamatan Subdistrict	< 10	10 - 24	> 24	Jumlah Total
(1)	(2)	(3)	(4)	(5)
Aimere				
Jerebuu				
Inerie				
Bajawa				
Golewa				
Golewa Selatan				
Golewa Barat				
Bajawa Utara				
Soa				
Riung				
Riung Barat				
Wolomeze				
Kabupaten Ngada				

Sumber/Source: Dinas Pariwisata dan Kebudayaan Kabupaten Ngada

Tabel
Table 7.10**Banyaknya Tenaga Kerja Hotel Menurut Status dan Kecamatan di Kabupaten Ngada, 2021**
Number of Hotel Employments by Status and Subdistrict in Ngada Regency, 2021

Kecamatan Subdistrict	Dibayar Employee	Tidak Dibayar Unemployee	Jumlah Total
(1)	(2)	(3)	(4)
Aimere			
Jerebuu			
Inerie			
Bajawa			
Golewa			
Golewa Selatan			
Golewa Barat			
Bajawa Utara			
Soa			
Riung			
Riung Barat			
Wolomeze			
Kabupaten Ngada			

Sumber/Source: Dinas Pariwisata dan Kebudayaan Kabupaten Ngada

Tabel
Table 7.11

Banyaknya Tenaga Kerja Hotel Menurut Tingkat Pendidikan dan Kecamatan di Kabupaten Ngada, 2021
Number of Hotel Employments by Education Level and Subdistrict in Ngada Regency, 2021

Kecamatan Subdistrict	< SLTA	SLTA	D1 - S1	>S1	Jumlah Total
(1)	(2)	(3)	(4)	(5)	(6)
Aimere					
Jerebuu					
Inerie					
Bajawa					
Golewa					
Golewa Selatan					
Golewa Barat					
Bajawa Utara					
Soa					
Riung					
Riung Barat					
Wolomeze					
Kabupaten Ngada					

Sumber/Source: Dinas Pariwisata dan Kebudayaan Kabupaten Ngada

Tabel
Table 7.12**Rata-Rata Tarif Tempat Tidur Hotel Menurut Kategori dan Kecamatan di Kabupaten Ngada, 2021**
Average of Hotel Tariff by Category and Subdistrict in Ngada Regency, 2021

Kecamatan Subdistrict	Minimum Minimum	Maksimum Maximum	Rata-Rata Average
(1)	(2)	(3)	(4)
Aimere			
Jerebuu			
Inerie			
Bajawa			
Golewa			
Golewa Selatan			
Golewa Barat			
Bajawa Utara			
Soa			
Riung			
Riung Barat			
Wolomeze			
Kabupaten Ngada			

Sumber/Source: Dinas Pariwisata dan Kebudayaan Kabupaten Ngada

Tabel
Table 7.13**Jumlah Hotel dan Restoran/ Rumah Makan di Kabupaten Ngada, 2017 - 2021**
Numbers of Hotels and Restaurants in Ngada Regency, 2017 - 2021

Tahun Year	Hotel Hotels		Jumlah Total
	Berbintang Classified	NonBintang Unclassified	
(1)	(2)	(3)	(4)
2017	0	38	38
2018	0	44	44
2019	0	52	52
2020	0	52	52
2021			

Sumber/Source: Dinas Pariwisata dan Kebudayaan Kabupaten Ngada

Tabel
Table 7.14**Banyaknya Kunjungan Wisatawan Menurut Jenis Wisatawan dan Obyek Wisata di Kabupaten Ngada, 2021*****Numbers of Tourist Visits by Tourist Type and Tourist Attraction in Ngada Regency, 2021***

Nama Obyek Wisata <i>Tourist Attraction</i>	Kecamatan <i>Subdistrict</i>	Jenis Wisatawan <i>Tourist Type</i>		
		Nusantara <i>Domestic</i>	Mancanegara <i>International</i>	Jumlah <i>Total</i>
(1)	(2)	(3)	(4)	(5)
Perkampungan Tradisional Bena	Jerebuu			
Perkampungan Tradisional Luba	Jerebuu			
Perkampungan Tradisional Tololela	Inerie			
Perkampungan Tradisional Gurusina	Jerebuu			
Perkampungan Tradisional Wogo	Golewa			
Perkampungan Tradisional Bela	Bajawa			
Desa Legelapu	Aimere			
Perkampungan Tradisional Belaraghi	Aimere			
Perkampungan Tradisional Tua Be'a	Golewa Barat			
Sumber Air Panas Alam Mengeruda	Soa			
Taman Wisata Alam Laut 17 Pulau	Riung			
Danau Wawomudha	Bajawa			
Sumber Air Panas Alam Malanage	Jerebuu			
Air Panas Boba Soka	Golewa Selatan			
Air Terjun Ogi - Kec. Bajawa	Bajawa			
Kabupaten Ngada				

Sumber/Source: Dinas Pariwisata dan Kebudayaan Kabupaten Ngada

Tabel
Table 7.15

**Jumlah Wisatawan Mancanegara dan Nusantara di
Kabupaten Ngada, 2017- 2021**
*Numbers of International and Domestic Visitors in Ngada
Regency, 2017 - 2021*

Tahun Year	Wisatawan Visitors		Jumlah Total
	Mancanegara International	Nusantara Domestic	
(1)	(2)	(3)	(5)
2017	27 086	75 846	102 932
2018	25 120	108 431	133 551
2019	45 266	121 286	166 552
2020	8 999	43 302	51 301
2021			

Sumber/Source: Dinas Pariwisata dan Kebudayaan Kabupaten Ngada

8

TRANSPORTASI DAN KOMUNIKASI
TRANSPORTATION AND COMMUNICATION

PENJELASAN TEKNIS**TECHNICAL NOTES**

- | | |
|---|---|
| <p>1. Data transportasi dan komunikasi meliputi :</p> <ol style="list-style-type: none"> a. Panjang Jalan b. Angkutan Darat c. Angkutan Laut d. Angkutan Udara e. Pos dan Telekomunikasi | <p>1. <i>Data on transportations and communications cover:</i></p> <ol style="list-style-type: none"> <i>a. Length of Road</i> <i>b. Land Transportation</i> <i>c. Sea Transportation</i> <i>d. Air Transportation</i> <i>e. Pos and Telecommunication</i> |
| <p>2. Kendaraan bermotor adalah setiap kendaraan yang digerakkan oleh peralatan teknik yang ada pada kendaraan tersebut, biasanya digunakan untuk angkutan orang atau barang di atas jalan raya selain kendaraan yang berjalan di atas rel. Kendaraan bermotor yang dicatat adalah semua jenis kendaraan kecuali kendaraan bermotor TNI/Polri dan Korps Diplomatik.</p> | <p>2. <i>Motor vehicles are any kind of vehicles motorized by machine set up in those vehicles. They are usually used for transporting peoples and goods on roads except vehicles moving along a railway line. The data cover all kinds of motor vehicles except those belong to Indonesia Army Force Indonesian State Police and Diplomatic Corps.</i></p> |
| <p>3. Mobil penumpang adalah setiap kendaraan bermotor yang dilengkapi dengan tempat duduk untuk sebanyak-banyaknya delapan orang, tidak termasuk tempat duduk untuk pengemudi, baik dilengkapi atau tidak dilengkapi bagasi.</p> | <p>3. <i>Passengers cars are any motor vehicles with no more than eight seats, excluding seat for driver. It can be with or without boot.</i></p> |
| <p>4. Mobil bis adalah setiap kendaraan bermotor yang dilengkapi dengan tempat duduk untuk lebih dari delapan orang, tidak termasuk tempat duduk untuk pengemudi, baik dilengkapi atau tidak dilengkapi bagasi.</p> | <p>4. <i>Buses are passengers cars having seats for more than eight passengers, excluding seat for driver. It can be with or without boot.</i></p> |

5. Mobil truk adalah setiap kendaraan bermotor yang digunakan untuk angkutan barang, selain mobil penumpang, mobil bis dan kendaraan bermotor roda dua.
 6. Data panjang jalan negara dan jalan provinsi bersumber dari Kementerian Pekerjaan Umum. Sedangkan jalan kabupaten/kota bersumber dari Dinas Pekerjaan Umum Kabupaten/Kota, diolah dari daftar PJ-II/5.
 7. Kantor Pos adalah pemberi pelayanan pengiriman barang, uang, dsb, dari suatu tempat ke tempat yang lain. Pengguna pelayanan biasanya diharuskan menempel perangko yang cukup pada sampul surat, kartu pos, pos wesel, warkat pos, paket dsb. Rumah pos berfungsi sama seperti kantor pos dan kantor pos pembantu, bedanya rumah pos biasanya terletak di daerah terpencil.
 8. Telekomunikasi adalah setiap pemancaran, pengiriman dan atau penerimaan dari setiap informasi dalam bentuk tanda-tanda, isyarat, tulisan, gambar, suara dan bunyi melalui sistem kawat, optik, radio atau sistem elektromagnetik lainnya.
5. *Trucks are any motor vehicles used to transport goods excluding passenger cars, buses, and motorcycles.*
 6. *Data on the length of state and provincial roads were taken from the Ministry of Public Works, while the regency/city roads data were taken from Regency Public Works Offices, based on PJ-II/5 questionnaire.*
 7. *Post office is an establishment dealing with the delivery of goods, letters, money, etc. from one place to another place. Service users usually put postage stamps on the envelope and postcard or are charged with amount of money in obtaining services such as money order, aerogramme, package post, etc. A mailing house has the same function as post office and auxiliary post office. It is usually located in remote areas.*
 8. *Telecommunication includes every transmitting, delivering and or receiving from every information of marking, signal, article, picture, sound and voice through strand of wire system, optic, radio or other electromagnetic system.*

8.1 TRANSPORTASI TRANSPORTATION

Tabel 8.1.1 **Panjang Jalan Menurut Tingkat Kewenangan Pemerintahan di Kabupaten Ngada (km), 2019–2021**
Table 8.1.1 **Length of Roads by Level of Government Authority in Ngada Regency (km), 2019–2021**

Tingkat Kewenangan Pemerintahan Level of Government Authority	2019	2020	2021
(1)	(2)	(3)	(4)
Negara/State	170,29		
Provinsi/Province	...		
Kabupaten/Kota Regency/Municipality	1 042,00		
Jumlah/Total	...		

Catatan/Note: ...

Sumber/Source: Dinas Pekerjaan Umum dan Perumahan Rakyat Kabupaten Ngada

Tabel 8.1.2 Panjang Jalan Kabupaten Menurut Jenis Permukaan Jalan di Kabupaten Ngada (km), 2019–2021
Table Length of Regency Roads by Type of Road Surface in Ngada Regency (km), 2019–2021

Jenis Permukaan Jalan Type of Road Surface	2019	2020	2021
(1)	(2)	(3)	(4)
Aspal/Paved	435,95		
Kerikil/Gravel	217,68		
Tanah/Soil	384,88		
Lainnya/Others	3,48		
Jumlah/Total	1 042,00		

Catatan/Note: ...

Sumber/Source: Dinas Pekerjaan Umum dan Perumahan Rakyat Kabupaten Ngada

Tabel 8.1.3 Panjang Jalan Kabupaten Menurut Kondisi Jalan di Kabupaten Ngada (km), 2019–2021
Length of Regency Roads by Condition of Roads in Ngada Regency (km), 2019–2021

Kondisi Jalan Condition of Roads	2019	2020	2021
(1)	(2)	(3)	(4)
Baik/Good	404,15		
Sedang/Moderate	93,27		
Rusak/Damage	98,52		
Rusak Berat/Severely Damage	446,06		
Jumlah/Total	1 042,00		

Catatan/Note: ...

Sumber/Source: Dinas Pekerjaan Umum dan Perumahan Rakyat Kabupaten Ngada

Tabel 8.1.4 **Lalu Lintas Kapal Laut, Jumlah Penumpang dan Jumlah Hewan melalui Pelabuhan Aimere Menurut Bulan, 2021**
Numbers of Ship, Passenger, Animal via Aimere Port by Month, 2021

Bulan Month	Kapal Laut Ship (Buah / Unit)		Penumpang Passenger (Orang / People)		Hewan Animal (Ekor / Tail)	
	Tiba	Berangkat	Turun	Naik	Turun	Naik
(1)	(2)	(3)	(4)	(5)	(6)	(7)
Januari						
Februari						
Maret						
April						
Mei						
Juni						
Juli						
Agustus						
September						
Oktober						
November						
Desember						
Jumlah / Total						

Catatan/Note: ...

Sumber/Source: Hasil Survei Transportasi 2020

Tabel 8.1.5
Table

Volume Bongkar Muat Melalui Pelabuhan Aimere Menurut Bulan, 2021
Volume of Loaded/ Unloaded Cargo via Aimere Port by Month, 2021

Bulan Month	Barang / Cargo		
	Muat	Bongkar	Jumlah
(1)	(2)	(3)	(4)
Januari			
Februari			
Maret			
April			
Mei			
Juni			
Juli			
Agustus			
September			
Oktober			
November			
Desember			
Jumlah / Total			

Catatan/Note: ...

Sumber/Source: Hasil Survei Transportasi 2020

Tabel 8.1.6 Banyaknya Bongkar Muat Kendaraan melalui Pelabuhan Aimere Menurut Bulan, 2021
Numbers of Loaded / Unloaded Vehicles via Aimere Port by Month, 2021

Bulan Month	Sepeda Motor		Roda Empat		Roda Enam	
	Turun	Naik	Turun	Naik	Turun	Naik
(1)	(2)	(3)	(4)	(5)	(6)	(7)
Januari						
Februari						
Maret						
April						
Mei						
Juni						
Juli						
Agustus						
September						
Oktober						
November						
Desember						
Jumlah / Total						

Catatan/Note: ...

Sumber/Source: Hasil Survei Transportasi 2020

Tabel
Table 8.1.7**Lalu Lintas Pesawat dan Jumlah Penumpang Melalui
Bandar Udara Turelelo - Soa Menurut Bulan, 2021**
*Number of Aircraft and Passenger by Month and Category
via Soa Airport, 2021*

Bulan Month	Pesawat Aircraft (Buah / Unit)		Penumpang Passenger (Orang / People)			
	Tiba Arrival	Berangkat Departure	Tiba Arrival	Berangkat Departure	Transit	Jumlah Total
(1)	(2)	(3)	(4)	(5)	(6)	(7)
Januari						
Februari						
Maret						
April						
Mei						
Juni						
Juli						
Agustus						
September						
Oktober						
November						
Desember						
Jumlah / Total						

Catatan/Note: ...

Sumber/Source: Hasil Survei Transportasi 2020

Tabel
Table 8.1.8

Volume Bongkar Muat Barang dan Bagasi Melalui Bandar Udara Turelelo - Soa Menurut Bulan, 2021
Number of Baggage and Cargo Loaded/ Unloaded by Month via Soa Airport, 2021

Bulan Month	Barang Cargo			Bagasi Pax Baggage		
	Bongkar	Muat	Jumlah Total	Bongkar	Muat	Jumlah Total
(1)	(2)	(3)	(4)	(5)	(6)	(7)
Januari						
Februari						
Maret						
April						
Mei						
Juni						
Juli						
Agustus						
September						
Oktober						
November						
Desember						
Jumlah / Total						

Catatan/Note: ...

Sumber/Source: Hasil Survei Transportasi 2020

8.2 KOMUNIKASI COMMUNICATION

Tabel 8.2.1 Jumlah Kantor Pos Pembantu Menurut Kecamatan di Kabupaten Ngada, 2018–2021
Number of Post Offices Subsidiaries by Subdistrict in Ngada Regency, 2018–2021

Kecamatan Subdistrict	2018	2019	2020	2021
(1)	(2)	(3)	(4)	(5)
Aimere	1	1	1	1
Jerebuu	0	0	0	0
Inerie	0	0	0	0
Bajawa	1	1	1	1
Golewa	1	1	1	1
Golewa Selatan	0	0	0	0
Golewa Barat	0	0	0	0
Bajawa Utara	0	0	0	0
Soa	0	0	0	0
Riung	0	0	0	0
Riung Barat	0	0	0	0
Wolomeze	0	0	0	0
Kabupaten Ngada	3	3	3	3

Catatan/Note: ...

Sumber/Source: Kantor Pos Indonesia Kabupaten Ngada

Tabel 8.2.2 Jumlah Surat Pos, Paket Pos, dan Wesel Pos yang Dikirim dan Diterima di Kantor Pos Kabupaten Ngada, 2021

Jenis Pos	Satuan	Dikirim	Diterima
(1)	(2)	(3)	(4)
I. Surat Pos			
a. Dalam Negeri		0	250
Biasa	Lembar	9	0
Tercatat	Lembar	4015	0
Kilat Khusus	Lembar	0	0
Pos Express	Lembar	0	0
Faksimile	Lembar	0	0
b. Luar Negeri			
Biasa	Lembar	0	0
Tercatat	Lembar	24	0
II. Paket Pos			
a. Dalam Negeri	Kg	725	0
b. Luar Negeri	Kg	24	0
III. Wesel Pos			
a. Dikirim	Rupiah	498	0

Catatan/Note: ...

Sumber/Source: Kantor Pos Indonesia Kabupaten Ngada

9

PERBANKAN, KOPERASI, DAN HARGA-HARGA
BANKING, COOPERATIVE, AND PRICES

PENJELASAN TEKNIS

1. Data statistik perbankan bersumber dari Bank NTT Cabang Bajawa, PT. Bank BRI Cabang Bajawa dan PT. Bank BNI Capem Bajawa.
2. Data lembaga keuangan bukan bank bersumber dari Dinas Koperasi dan PKM, PT. Pegadaian Cabang Bajawa, PT. Asuransi Bumi Putera dan PT. Asuransi Jiwa Sraya Capem Bajawa.
3. Koperasi adalah badan usaha yang beranggotakan orang seorang atau badan hukum koperasi dengan melandaskan kegiatannya berdasarkan prinsip koperasi sekaligus sebagai gerakan ekonomi rakyat yang berdasar atas asas kekeluargaan.
4. Data harga meliputi data harga konsumen dan harga produsen yang merupakan data primer hasil survei harga.
5. Harga konsumen (HK) mencakup konsumen perdesaan dan konsumen perkotaan serta harga sembilan bahan pokok (sembako). Dari data harga konsumen dihasilkan data inflasi.
6. Harga produsen (HP) dipantau melalui responden tetap yang meliputi responden HP Gabah,

TECHNICAL NOTES

1. *Banking statistics are obtained from The Bank NTT, Tlc - Branch Bajawa, The Bank BRI, Tlc – Branch Bajawa, The Bank BNI, Tlc – Sub Branch Bajawa.*
2. *Data of financial institutions non-banks are sourced from the Office of Cooperatives and PKM, Pegadaian, Tlc Branch Bajawa Bumi Putra Insurance, Tlc and Jiwa Sraya Insurance, Tlc Sub Branch Bajawa.*
3. *Cooperative is an establishment that its members are people or establishments with legal status of cooperative and its activities based or people economic movement.*
4. *Price data include data of consumer price and producer prices which is the primary data from prices survey.*
5. *Consumer prices (CP) covers an area of rural consumers and urban consumers as well as the price of nine basic (staple food). From the data consumer, price inflation data is generated.*
6. *Producer prices (PP) is monitored through the respondents remain which includes respondents PP*

HP tanaman pangan, HP tanaman perkebunan, HP kehutanan, HP perikanan dan HP peternakan. Wilayah survei harga produsen berada pada semua sentra produksi.

of Rice, PP of food crops, PP of plantation crops, PP of forestry, fisheries and PP of farms. Domain of Producer price survey are on all production centers.

<https://ngadakab.bps.go.id>

Tabel
Table 9.1**Jumlah Koperasi Aktif Menurut Kecamatan di Kabupaten Ngada, 2020 - 2021**
Number of Active Cooperative by Subdistrict Ngada Regency, 2020 - 2021

Kecamatan Subdistrict	2020	2021
(1)	(2)	(3)
Aimere		
Jerebuu		
Inerie		
Bajawa		
Golewa		
Golewa Selatan		
Golewa Barat		
Bajawa Utara		
Soa		
Riung		
Riung Barat		
Wolomeze		
Kabupaten Ngada		

Catatan/Note: ...

Sumber/Source: Dinas Koperasi, UKM, dan Perdagangan Kabupaten Ngada

Tabel
Table 9.2**Jumlah Koperasi Menurut Jenis Koperasi dan Kecamatan di Kabupaten Ngada, 2021**
Number of Cooperative by Kind of Cooperative and Subdistrict in Ngada Regency, 2021

Kecamatan Subdistrict	Jenis Usaha Koperasi/ Kind of Cooperative					Jumlah Total
	Koperasi Produsen	Koperasi Konsumsi	Koperasi Simpan Pinjam	Koperasi Serba Usaha	Lainnya	
(1)	(2)	(3)	(4)	(5)	(6)	(7)
Aimere						
Jerebuu						
Inerie						
Bajawa						
Golewa						
Golewa Selatan						
Golewa Barat						
Bajawa Utara						
Soa						
Riung						
Riung Barat						
Wolomeze						
Kabupaten Ngada						

Catatan/Note: ...

Sumber/Source: Dinas Koperasi, UKM, dan Perdagangan Kabupaten Ngada

Tabel
Table 9.3**Banyaknya Tenaga Kerja Koperasi Menurut Kecamatan dan Status di Kabupaten Ngada, 2021**
Number of Cooperative Labor by Subdistrict and Status in Ngada Regency, 2021

Kecamatan Subdistrict	Pengurus	Pengawas	Manajer	Karyawan	Jumlah
(1)	(2)	(3)	(4)	(5)	(6)
Aimere					
Jerebuu					
Inerie					
Bajawa					
Golewa					
Golewa Selatan					
Golewa Barat					
Bajawa Utara					
Soa					
Riung					
Riung Barat					
Wolomeze					
Kabupaten Ngada					

Catatan/Note: ...

Sumber/Source: Dinas Koperasi, UKM, dan Perdagangan Kabupaten Ngada

Tabel
Table 9.4**Volume Modal dan Volume Usaha Koperasi Menurut Kecamatan di Kabupaten Ngada, 2021**
Asset Scale of Village Unit Cooperative Member's Saving by Subdistrict in Ngada Regency, 2021

Kecamatan Subdistrict	Modal Sendiri	Modal Luar	Volume Usaha
(1)	(2)	(3)	(4)
Aimere			
Jerebuu			
Inerie			
Bajawa			
Golewa			
Golewa Selatan			
Golewa Barat			
Bajawa Utara			
Soa			
Riung			
Riung Barat			
Wolomeze			
Kabupaten Ngada			

Catatan/Note: ...

Sumber/Source: Dinas Koperasi, UKM, dan Perdagangan Kabupaten Ngada

Tabel
Table 9.5**Volume Aset Koperasi Menurut Kecamatan di Kabupaten Ngada, 2020 - 2021**
Number of Village Unit Cooperative Asset by Subdistrict in Ngada Regency, 2020 - 2021

Kecamatan Subdistrict	2020	2021
(1)	(2)	(3)
Aimere		
Jerebuu		
Inerie		
Bajawa		
Golewa		
Golewa Selatan		
Golewa Barat		
Bajawa Utara		
Soa		
Riung		
Riung Barat		
Wolomeze		
Kabupaten Ngada		

Catatan/Note: ...

Sumber/Source: Dinas Koperasi, UKM, dan Perdagangan Kabupaten Ngada

Tabel
Table 9.6**Komposisi Giro Bank di Kabupaten Ngada per
31 Desember 2021**
Outstanding of Bank Transfers on December 31 2021

(Rp.000,-)

Status	2021
(1)	(2)
1 Pemerintah / State	
Giro Pemerintah	
Lainnya	
Pemerintah Campuran	
2 Swasta / Private	
Koperasi	
Lainnya	
Jumlah / Total	

Catatan/Note: ...

Sumber/Source: Bank BRI dan Bank NTT Cabang Bajawa

Tabel
Table 9.7**Jenis Simpanan Bank di Kabupaten Ngada per 31
Desember 2020 - 2021**
Category of Saving on December 31, 2020 - 2021

(Rp.000,-)

Jenis Tabungan Category of Saving	2020	2021
(1)	(2)	(3)
1 Tabungan / Saving		
2 Simpanan Berjangka		
Deposito		
PKBB		
Bank		
Jumlah / Total		

Catatan/Note: ...

Sumber/Source: Bank BRI dan Bank NTT Cabang Bajawa

Tabel
Table 9.8**Pinjaman Bank di Kabupaten Ngada Menurut Sektor,
2020 - 2021**
**Outstanding of Bank Credit by Economics Sector, 2020 -
2021**

(Rp.000,-)

Jenis Tabungan Category of Saving	2020	2021
(1)	(2)	(3)
Pertanian / <i>Agriculture</i>		
Pertambangan / <i>Mining</i>		
Perindustrian / <i>Manufacturing</i>		
Listrik & Air / <i>Electricity & Water</i>		
Konstruksi / <i>Construction</i>		
Perdagangan / <i>Trade</i>		
Pengangkutan / <i>Transportation</i>		
Jasa - Jasa / <i>Service</i>		
Dunia Usaha / <i>Enterprise</i>		
Sosial Masyarakat / <i>Public</i>		
Lainnya / <i>Others</i>		
Jumlah / Total		

Catatan/Note: ...

Sumber/Source: Bank BRI dan Bank NTT Cabang Bajawa

Tabel 9.9
Table**Pinjaman Bank di Kabupaten Ngada Menurut Jenis Penggunaan, 2020 - 2021**
Outstanding of Bank Credit by Usage Type, 2020 - 2021

(Rp.000,-)

Jenis Penggunaan <i>Usage Type</i>	2020	2021
(1)	(2)	(3)
Modal Kerja		
Investasi		
Konsumsi		
Jumlah / Total		

Catatan/Note: ...

Sumber/Source: Bank BRI dan Bank NTT Cabang Bajawa

Tabel
Table 9.10**Penyaluran Kredit PERUM Pegadaian Cabang Bajawa,
2020 - 2021**

(Rupiah)

Triwulan	2020	2021
(1)	(2)	(3)
Triwulan I	24 838 329 247	
Triwulan II	25 666 675 911	
Triwulan III	27 821 006 460	
Triwulan IV	28 252 713 698	
Jumlah / Total	106 578 725 316	

Catatan/Note: ...

Sumber/Source: Perum Pegadaian Cabang Bajawa

Tabel
Table 9.11**Jumlah Pelunasan Pinjaman dan Sisa yang Belum Dilunasi, 2021***(Rupiah)*

Triwulan	Pelunasan	Sisa yang Belum Dilunasi
(1)	(2)	(3)
Triwulan I		
Triwulan II		
Triwulan III		
Triwulan IV		
Jumlah / Total		

Catatan/Note: ...

Sumber/Source: Perum Pegadaian Cabang Bajawa

Tabel
Table 9.12**Jumlah Hasil Lelang PERUM Pegadaian Cabang Bajawa,
2020 - 2021***(Rupiah)*

Triwulan	2020	2021
(1)	(2)	(3)
Triwulan I	556 590 000	
Triwulan II	493 700 000	
Triwulan III	248 500 000	
Triwulan IV	595 790 000	
Jumlah / Total	1 894 580 000	

Catatan/Note: ...

Sumber/Source: Perum Pegadaian Cabang Bajawa



PENGELUARAN PENDUDUK

Population Expenditure

<https://ngadaka.bps.go.id>

PENJELASAN TEKNIS

1. Pengeluaran rata-rata per kapita sebulan adalah biaya yang dikeluarkan untuk konsumsi semua anggota rumah tangga selama sebulan dibagi dengan banyaknya anggota rumah tangga.
2. Pengeluaran yang dimaksud adalah pengeluaran per kapita untuk makanan dan bukan makanan. Makanan mencakup seluruh jenis makanan termasuk makanan jadi, minuman, tembakau dan sirih. Bukan makanan mencakup perumahan, sandang, biaya kesehatan, sekolah dan sebagainya.

TECHNICAL NOTES

1. *The average per capita monthly expenditure of a household is obtained by dividing the number of household members into the total consumption expenses of that household.*
2. *Expenditure that mention is the expenditure per capita for food and non-food commodities. Food items includes prepared or packaged foods, beverages, tobacco and betel vine. Non-food commodities include housing, clothes, health expenses, education expenses, etc.*

Tabel
Table 10.1

Rata-rata Pengeluaran per Kapita Sebulan Menurut Kelompok Komoditas (rupiah) di Kabupaten Ngada, 2020 dan 2021
Monthly Average Expenditure per Capita by Commodity Group (rupiahs) in Ngada Regency, 2020 and 2021

Kelompok Komoditas/Commodity Group	2020	2021
(1)	(2)	(3)
Makanan/Food		
Padi-padian/ <i>Cereals</i>	105 559	
Umbi-umbian/ <i>Tubers</i>	8 635	
Ikan/udang/cumi/kerang/ <i>Fish/shrimp/common squid/shells</i>	48 834	
Daging/ <i>Meat</i>	27 866	
Telur dan susu/ <i>Eggs and milk</i>	25 041	
Sayur-sayuran/ <i>Vegetables</i>	58 545	
Kacang-kacangan/ <i>Legumes</i>	9 086	
Buah-buahan/ <i>Fruits</i>	17 921	
Minyak dan kelapa/ <i>Oil and coconut</i>	13 315	
Bahan minuman/ <i>Beverage stuffs</i>	20 109	
Bumbu-bumbuan/ <i>Spices</i>	6 682	
Konsumsi lainnya/ <i>Miscellaneous food items</i>	5 572	
Makanan dan minuman jadi/ <i>Prepared food and beverages</i>	99 007	
Rokok/ <i>Cigarettes</i>	48 128	
Jumlah makanan/Total food	494 299	
Bukan makanan/Non-food		
Perumahan dan fasilitas rumah tangga/ <i>Housing and household facilities</i>	209 077	
Aneka komoditas dan jasa/ <i>Goods and services</i>	89 403	
Pakaian, alas kaki, dan tutup kepala/ <i>Clothing, footwear, and headgear</i>	18 226	
Komoditas tahan lama/ <i>Durable goods</i>	44 743	
Pajak, pungutan, dan asuransi/ <i>Taxes and insurance</i>	26 605	
Keperluan pesta dan upacara/kenduri/ <i>Parties and ceremonies</i>	8 210	
Jumlah bukan makanan/Total non-food	396 264	
Jumlah/Total	890 564	

Catatan/Note: ...

Sumber/Source: BPS, Survei Sosial Ekonomi Nasional (Susenas) Maret/BPS-Statistics Indonesia, National Socioeconomic Survey March

Tabel
Table 10.2**Persentase Pengeluaran per Kapita Sebulan Menurut Kelompok Komoditas di Kabupaten Ngada, 2020 dan 2021**
Percentage of Monthly Expenditure per Capita by Commodity Group in Ngada Regency, 2020 and 2021

Kelompok Komoditas/Commodity Group	2020	2021
(1)	(2)	(3)
Makanan/Food		
Padi-padian/ <i>Cereals</i>	21,36	
Umbi-umbian/ <i>Tubers</i>	1,75	
Ikan/udang/cumi/kerang/ <i>Fish/shrimp/common squid/shells</i>	9,88	
Daging/ <i>Meat</i>	5,64	
Telur dan susu/ <i>Eggs and milk</i>	5,07	
Sayur-sayuran/ <i>Vegetables</i>	11,84	
Kacang-kacangan/ <i>Legumes</i>	1,84	
Buah-buahan/ <i>Fruits</i>	3,63	
Minyak dan kelapa/ <i>Oil and coconut</i>	2,69	
Bahan minuman/ <i>Beverage stuffs</i>	4,07	
Bumbu-bumbuan/ <i>Spices</i>	1,35	
Konsumsi lainnya/ <i>Miscellaneous food items</i>	1,13	
Makanan dan minuman jadi/ <i>Prepared food and beverages</i>	20,03	
Rokok/ <i>Cigarettes</i>	9,74	
Jumlah makanan/Total food	100,00	
Bukan makanan/Non-food		
Perumahan dan fasilitas rumah tangga/ <i>Housing and household facilities</i>	52,76	
Aneka komoditas dan jasa/ <i>Goods and services</i>	22,56	
Pakaian, alas kaki, dan tutup kepala/ <i>Clothing, footwear, and headgear</i>	4,60	
Komoditas tahan lama/ <i>Durable goods</i>	11,29	
Pajak, pungutan, dan asuransi/ <i>Taxes and insurance</i>	6,71	
Keperluan pesta dan upacara/kenduri/ <i>Parties and ceremonies</i>	2,07	
Jumlah bukan makanan/Total non-food	100,00	

Catatan/Note: ...

Sumber/Source: BPS, Survei Sosial Ekonomi Nasional (Susenas) Maret/BPS-Statistics Indonesia, National Socioeconomic Survey March

Tabel
Table 10.3**Persentase Penduduk Menurut Golongan Pengeluaran Per Kapita Sebulan di Kabupaten Ngada, 2020 dan 2021**
Percentage of Population by Per Capita Spending Group a Month in Ngada Regency, 2020 and 2021

Golongan Pengeluaran <i>Spending Group</i> (Rp)	2020	2021
(1)	(2)	(3)
< 150 000	N/A	
150 000–199 999	N/A	
200 000–299 999	5,93	
300 000–499 999	21,40	
500 000–749 999	21,78	
750 000–999 999	19,37	
> 1 000 000	31,53	
Jumlah/Total	100,00	

Catatan/Note: ...

Sumber/Source: BPS, Survei Sosial Ekonomi Nasional (Susenas) Maret/BPS-Statistics Indonesia, National Socioeconomic Survey March



PERDAGANGAN
TRADE

<https://ngadakahbps.go.id>

PENJELASAN TEKNIS

1. Perusahaan adalah suatu badan yang melakukan kegiatan ekonomi, bertujuan menghasilkan barang/jasa, terletak di suatu bangunan fisik pada lokasi tertentu, dan mempunyai catatan administrasi tersendiri. Badan perusahaan konstruksi dapat berbentuk PT, CV, Firma, PT (Persero).
2. Pekerja adalah semua orang yang pada saat pencacahan bekerja di perusahaan, baik pekerja teknik maupun pekerja nonteknik .
Pekerja tetap: pekerja yang bekerja pada perusahaan/ usaha yang menerima upah/gaji secara tetap, tidak tergantung pada absensi/ kehadiran pekerja tersebut.

TECHNICAL NOTES

1. *Establishment is an economic activity unit to provide goods or services located in a physical building, possessing cost structure and production record. The type of legal entity of construction establishment could be: Limited Company, Limited Partnership, Firm government's Company (local and national).*
2. *Employee is any person at the time of enumeration who's working in the establishment as a technical worker or non-technical worker.
Permanent worker: Those who are working in the establishment/ business and receiving fixed salaries/wages without depending on the absence/presence records.*

Tabel
Table 11.1

**Jumlah Pedagang yang Memiliki SIUP Menurut
Kecamatan di Kabupaten Ngada, 2021**
*Number of Trader who Have Permission Letter by Subdistrict
in Ngada Regency, 2021*

Kecamatan Subdistrict	Pedagang Mikro Micro Trader	Pedagang Kecil Small Trader	Pedagang Menengah Medium Trader	Pedagang Besar Wholesaler
(1)	(2)	(3)	(4)	(5)
Aimere
Jerebuu
Inerie
Bajawa
Golewa
Golewa Selatan
Golewa Barat
Bajawa Utara
Soa
Riung
Riung Barat
Wolomeze
Kabupaten Ngada

Catatan/Note: ...

Sumber/Source: Dinas Koperasi, UKM, dan Perdagangan Kabupaten Ngada

Tabel
Table 11.2

Banyaknya Pasar Menurut Status Pengelolaan dan Kecamatan di Kabupaten Ngada, 2021
Numbers of Market by Status and Subdistrict in Ngada Regency, 2021

Kecamatan Subdistrict	Harian		Mingguan		Jumlah/ Total
	Pemda	Pasar Desa	Pemda	Pasar Desa	
(1)	(2)	(3)	(4)	(5)	(6)
Aimere
Jerebuu
Inerie
Bajawa
Golewa
Golewa Selatan
Golewa Barat
Bajawa Utara
Soa
Riung
Riung Barat
Wolomeze
Kabupaten Ngada

Catatan/Note: ...

Sumber/Source: Dinas Koperasi, UKM, dan Perdagangan Kabupaten Ngada

Tabel
Table 11.3**Banyaknya Alat UTTP Menurut Jenis di Kabupaten Ngada,
2019 - 2021**

Jenis Category	2019	2020	2021
(1)	(2)	(3)	(4)
Meteran	5
Takaran	169
Timbangan Sentsimal	256
Timbangan Bobot Ingsut	0
Timbangan Meja	232
Dancing Logam	260
Timbangan Cepat	0
Timbangan Pegas	1 061
Timbangan Kuadran	0
Timbangan Ternak	0
Anak Timbangan Biasa	1 419
Anak Timbangan Halus	10
Neraca	3
Pompa Ukuran BBM	5
Timbangan Elektronik	12
Jumlah/Total	3 432

Catatan/Note: ...

Sumber/Source: Dinas Koperasi, UKM, dan Perdagangan Kabupaten Ngada

12

SISTEM NERACA REGIONAL
SYSTEM OF REGIONAL ACCOUNTS

PENJELASAN TEKNIS

1. Produk Domestik Regional Bruto (PDRB) adalah nilai tambah seluruh produk baik barang maupun jasa yang dihasilkan oleh semua unit ekonomi dalam wilayah domestik Ngada. Untuk menyusun PDRB digunakan 2 pendekatan yaitu sektoral dan penggunaan.
2. Dari data PDRB yang disajikan tersebut dapat diketahui besarnya nilai tambah sektoral yang meliputi sektor pertanian, pertambangan & penggalian, industri pengolahan, listrik & air bersih, bangunan/ konstruksi, perdagangan, restoran & hotel, pengangkutan dan komunikasi, keuangan, persewaan dan jasa perusahaan dan sektor jasa.
3. Selain itu, dari data PDRB dapat diketahui peran / andil masing-masing sektor dalam perekonomian Kabupaten Ngada, juga dapat memberikan gambaran tentang pertumbuhan ekonomi baik wilayah maupun sektor, juga dari data PDRB tersebut dapat diketahui inflasi setiap sektor dan menyajikan pendapatan perkapita penduduk Ngada.
4. Pemanfaatan data PDRB ini sangat luas terutama sebagai bahan

TECHNICAL NOTES

1. *Gross Regional Domestic Product (GRDP) is the added value throughout the product of both goods and services produced by all economic units in the domestic area of Ngada Regency. To compile these statistics, two approaches have been used i.e. "production approach" and "expenditure approach"*
2. *Of the GRDP data presented it can be discovered the value-added sector which includes agriculture, mining & quarrying, manufacturing, electricity & water supply, building / construction, trade, restaurants & hotels, transport and communications, finance, leasing and corporate services and the service sector.*
3. *Moreover, from the GRDP data can be known role / contribution of each sector in the economy of Ngada Regency, also can provide a description of economic growth in both regions and sectors, as well as from the GDP data can be known inflation every sector and presents the per capita income of residents Ngada.*
4. *Utilization of GRDP data is very extensive, especially as*

evaluasi hasil pembangunan dan sebagai dasar penentuan kebijakan pembangunan ekonomi regional.

the material development and evaluation of results as the basis for determination of regional economic development policy.

<https://ngadakab.bps.go.id>

Tabel
Table 12.1.

**Produk Domestik Regional Bruto Atas Dasar Harga
Berlaku Menurut Lapangan Usaha di Kabupaten Ngada
(miliar rupiah), 2017–2021**
**Gross Regional Domestic Product at Current Market Prices
by Industry in Ngada Regency (billion rupiahs), 2017–
2021**

	Lapangan Usaha/Industry	2017	2018	2019	2020*	2021**
	(1)	(2)	(3)	(4)	(5)	(6)
A	Pertanian, Kehutanan, dan Perikanan/ <i>Agriculture, Forestry, and Fishing</i>	1 052,07	1 124,26	1 186,30	1 197,85	1 230,61
B	Pertambangan dan Penggalian/ <i>Mining and Quarrying</i>	53,52	56,47	59,19	61,17	65,54
C	Industri Pengolahan/ <i>Manufacturing</i>	43,81	47,15	51,02	50,04	49,51
D	Pengadaan Listrik dan Gas/ <i>Electricity and Gas</i>	1,17	1,36	1,37	1,61	1,65
E	Pengadaan Air; Pengelolaan Sampah, Limbah, dan Daur Ulang/ <i>Water Supply; Sewerage, Waste Management, and Remediation Activities</i>	3,05	3,18	3,30	3,41	3,65
F	Konstruksi/ <i>Construction</i>	377,24	416,93	460,49	424,35	457,70
G	Perdagangan Besar dan Eceran; Reparasi Mobil dan Sepeda Motor/ <i>Wholesale and Retail Trade; Repair of Motor Vehicles and Motorcycles</i>	232,08	248,83	274,84	265,22	280,88
H	Transportasi dan Pergudangan/ <i>Transportation and Storage</i>	140,07	149,49	160,52	151,94	154,79
I	Penyediaan Akomodasi dan Makan Minum/ <i>Accommodation and Food Service Activities</i>	15,54	17,02	18,43	14,65	15,64
J	Informasi dan Komunikasi/ <i>Information and Communication</i>	128,89	136,39	145,73	162,01	173,25

Lanjutan Tabel/*Continued Table* 12.1

	Lapangan Usaha/Industry	2017	2018	2019	2020*	2021**
	(1)	(2)	(3)	(4)	(5)	(6)
K	Jasa Keuangan dan Asuransi/ <i>Financial and Insurance Activities</i>	193,90	206,74	219,26	233,47	245,34
L	Real Estat/ <i>Real Estate Activities</i>	59,96	63,53	63,80	62,93	62,45
M,N	Jasa Perusahaan/ <i>Business Activities</i>	1,35	1,48	1,60	1,16	1,04
O	Administrasi Pemerintahan, Pertahanan, dan Jaminan Sosial Wajib/ <i>Public Administration and Defence; Compulsory Social Security</i>	597,66	634,28	690,65	723,14	689,42
P	Jasa Pendidikan/ <i>Education</i>	52,50	58,52	63,73	66,68	66,31
Q	Jasa Kesehatan dan Kegiatan Sosial/ <i>Human Health and Social Work Activities</i>	38,94	42,28	45,40	50,00	54,64
R,S,T,U	Jasa Lainnya/ <i>Other Services Activities</i>	22,85	25,12	27,39	23,99	24,08
	Produk Domestik Regional Bruto/<i>Gross Regional Domestic Product</i>	3 014,62	3 233,03	3 473,02	3 493,61	3 576,50

Catatan/Note: * Data Sementara

** Data Sangat Sementara

Sumber/Source: BPS, berbagai sensus, survei dan sumber lain/BPS-Statistics Indonesia, various census, survey, and other sources

Tabel
Table 12.2

Produk Domestik Regional Bruto Atas Dasar Harga Konstan 2010 Menurut Lapangan Usaha di Kabupaten Ngada (miliar rupiah), 2017–2021
Gross Regional Domestic Product at 2010 Constant Market Prices by Industry Ngada Regency (billion rupiahs), 2017–2021

	Lapangan Usaha/ <i>Industry</i>	2017	2018	2019	2020*	2021**
	(1)	(2)	(3)	(4)	(5)	(6)
A	Pertanian, Kehutanan, dan Perikanan/ <i>Agriculture, Forestry, and Fishing</i>	720,39	746,73	769,43	769,65	781,65
B	Pertambangan dan Penggalian/ <i>Mining and Quarrying</i>	33,36	34,81	36,27	37,27	39,67
C	Industri Pengolahan/ <i>Manufacturing</i>	28,63	29,84	31,57	30,32	29,84
D	Pengadaan Listrik dan Gas/ <i>Electricity and Gas</i>	–	–	0,95	1,11	1,12
E	Pengadaan Air; Pengelolaan Sampah, Limbah, dan Daur Ulang/ <i>Water Supply; Sewerage, Waste Management, and Remediation Activities</i>	2,48	2,54	2,61	2,68	2,84
F	Konstruksi/ <i>Construction</i>	283,29	308,73	328,57	303,17	319,33
G	Perdagangan Besar dan Eceran; Reparasi Mobil dan Sepeda Motor/ <i>Wholesale and Retail Trade; Repair of Motor Vehicles and Motorcycles</i>	174,71	183,98	196,98	185,26	191,69
H	Transportasi dan Pergudangan/ <i>Transportation and Storage</i>	95,70	100,14	105,03	99,68	100,50
I	Penyediaan Akomodasi dan Makan Minum/ <i>Accommodation and Food Service Activities</i>	9,73	10,56	11,37	8,99	9,67
J	Informasi dan Komunikasi/ <i>Information and Communication</i>	116,68	123,15	130,19	145,19	154,74

Lanjutan Tabel/Continued Table 12.2

	Lapangan Usaha/Industry	2017	2018	2019	2020*	2021**
	(1)	(2)	(3)	(4)	(5)	(6)
K	Jasa Keuangan dan Asuransi/ <i>Financial and Insurance Activities</i>	125,16	130,07	134,39	143,59	145,90
L	Real Estat/ <i>Real Estate Activities</i>	41,13	42,95	43,05	42,75	43,48
M,N	Jasa Perusahaan/ <i>Business Activities</i>	1,05	1,12	1,19	0,84	0,75
O	Administrasi Pemerintahan, Pertahanan, dan Jaminan Sosial Wajib/ <i>Public Administration and Defence; Compulsory Social Security</i>	386,99	405,03	434,24	456,24	429,67
P	Jasa Pendidikan/ <i>Education</i>	31,68	33,52	35,69	36,59	35,97
Q	Jasa Kesehatan dan Kegiatan Sosial/ <i>Human Health and Social Work Activities</i>	27,42	28,67	30,16	31,66	33,86
R,S,T,U	Jasa Lainnya/ <i>Other Services Activities</i>	15,40	16,53	17,68	15,28	15,20
	Produk Domestik Regional Bruto/Gross Regional Domestic Product	2 094,62	2 199,29	2 309,36	2 310,26	2 335,87

Catatan/Note: * Data Sementara

** Data Sangat Sementara

Sumber/Source: BPS, berbagai sensus, survei dan sumber lain/BPS-Statistics Indonesia, various census, survey, and other sources

Tabel
Table 12.3

Distribusi Persentase Produk Domestik Regional Bruto Atas Dasar Harga Berlaku Menurut Lapangan Usaha di Kabupaten Ngada, 2017–2021
Percentage Distribution of Gross Regional Domestic Product at Current Market Prices by Industry Ngada Regency, 2017–2021

	Lapangan Usaha/ <i>Industry</i>	2017	2018	2019	2020*	2021**
	(1)	(2)	(3)	(4)	(5)	(6)
A	Pertanian, Kehutanan, dan Perikanan/ <i>Agriculture, Forestry, and Fishing</i>	34,90	34,77	34,16	34,29	34,41
B	Pertambangan dan Penggalian/ <i>Mining and Quarrying</i>	1,78	1,75	1,70	1,75	1,83
C	Industri Pengolahan/ <i>Manufacturing</i>	1,45	1,46	1,47	1,43	1,38
D	Pengadaan Listrik dan Gas/ <i>Electricity and Gas</i>	0,04	0,04	0,04	0,05	0,05
E	Pengadaan Air; Pengelolaan Sampah, Limbah, dan Daur Ulang/ <i>Water Supply; Sewerage, Waste Management, and Remediation Activities</i>	0,10	0,10	0,09	0,10	0,10
F	Konstruksi/ <i>Construction</i>	12,51	12,90	13,26	12,15	12,80
G	Perdagangan Besar dan Eceran; Reparasi Mobil dan Sepeda Motor/ <i>Wholesale and Retail Trade; Repair of Motor Vehicles and Motorcycles</i>	7,70	7,70	7,91	7,59	7,85
H	Transportasi dan Pergudangan/ <i>Transportation and Storage</i>	4,65	4,62	4,62	4,35	4,33
I	Penyediaan Akomodasi dan Makan Minum/ <i>Accommodation and Food Service Activities</i>	0,52	0,53	0,53	0,42	0,44
J	Informasi dan Komunikasi/ <i>Information and Communication</i>	4,28	4,22	4,20	4,64	4,84
K	Jasa Keuangan dan Asuransi/ <i>Financial and Insurance Activities</i>	6,43	6,39	6,31	6,68	6,86

Lanjutan Tabel/*Continued Table* 12.3

Lapangan Usaha/ <i>Industry</i>		2017	2018	2019	2020*	2021**
(1)		(2)	(3)	(4)	(5)	(6)
L	Real Estat/ <i>Real Estate Activities</i>	1,99	1,97	1,84	1,80	1,75
M,N	Jasa Perusahaan/ <i>Business Activities</i>	0,04	0,05	0,05	0,03	0,03
O	Administrasi Pemerintahan, Pertahanan, dan Jaminan Sosial Wajib/ <i>Public Administration and Defence; Compulsory Social Security</i>	19,83	19,62	19,89	20,70	19,28
P	Jasa Pendidikan/ <i>Education</i>	1,74	1,81	1,84	1,91	1,85
Q	Jasa Kesehatan dan Kegiatan Sosial/ <i>Human Health and Social Work Activities</i>	1,29	1,31	1,31	1,43	1,53
R,S,T,U	Jasa Lainnya/ <i>Other Services Activities</i>	0,76	0,78	0,79	0,69	0,67
Produk Domestik Regional Bruto/<i>Gross Regional Domestic Product</i>		100,00	100,00	100,00	100,00	100,00

Catatan/*Note*: * Data Sementara

** Data Sangat Sementara

Sumber/*Source*: BPS, berbagai sensus, survei dan sumber lain/*BPS-Statistics Indonesia, various census, survey, and other sources*

Tabel
Table 12.4

Laju Pertumbuhan Produk Domestik Regional Bruto Atas Dasar Harga Konstan 2010 Menurut Lapangan Usaha di Kabupaten Ngada (persen), 2018–2021
Growth Rate of Gross Regional Domestic Product at 2010 Constant Market Prices by Industry in Ngada Regency (percent), 2018–2021

	Lapangan Usaha/ <i>Industry</i>	2017	2018	2019	2020*	2021**
	(1)	(2)	(3)	(4)	(5)	(6)
A	Pertanian, Kehutanan, dan Perikanan/ <i>Agriculture, Forestry, and Fishing</i>	3,03	3,66	3,04	0,03	1,56
B	Pertambangan dan Penggalian/ <i>Mining and Quarrying</i>	4,93	4,35	4,20	2,76	6,43
C	Industri Pengolahan/ <i>Manufacturing</i>	4,56	4,22	5,79	-3,97	-1,56
D	Pengadaan Listrik dan Gas/ <i>Electricity and Gas</i>	0,85	12,67	0,44	17,06	0,78
E	Pengadaan Air; Pengelolaan Sampah, Limbah, dan Daur Ulang/ <i>Water Supply; Sewerage, Waste Management, and Remediation Activities</i>	2,92	2,57	2,73	2,71	5,92
F	Konstruksi/ <i>Construction</i>	9,35	8,98	6,43	-7,73	5,33
G	Perdagangan Besar dan Eceran; Reparasi Mobil dan Sepeda Motor/ <i>Wholesale and Retail Trade; Repair of Motor Vehicles and Motorcycles</i>	3,05	5,30	7,06	-5,95	3,48
H	Transportasi dan Pergudangan/ <i>Transportation and Storage</i>	6,03	4,64	4,89	-5,10	0,83
I	Penyediaan Akomodasi dan Makan Minum/ <i>Accommodation and Food Service Activities</i>	7,67	8,52	7,72	-20,92	7,47
J	Informasi dan Komunikasi/ <i>Information and Communication</i>	4,89	5,54	5,72	11,52	6,58
K	Jasa Keuangan dan Asuransi/ <i>Financial and Insurance Activities</i>	7,68	3,92	3,32	6,85	1,61
L	Real Estat/ <i>Real Estate Activities</i>	5,63	4,40	0,25	-0,70	1,70
M,N	Jasa Perusahaan/ <i>Business Activities</i>	4,50	6,45	6,48	-29,46	-10,62

Lanjutan Tabel/Continued Table 12.4

Lapangan Usaha/Industry		2017	2018	2019	2020*	2021**
(1)	(2)	(3)	(4)	(5)	(6)	(6)
0	Administrasi Pemerintahan, Pertahanan, dan Jaminan Sosial Wajib/ <i>Public Administration and Defence; Compulsory Social Security</i>	6,33	4,66	7,21	5,07	-5,82
P	Jasa Pendidikan/ <i>Education</i>	6,26	5,82	6,46	2,52	-1,69
Q	Jasa Kesehatan dan Kegiatan Sosial/ <i>Human Health and Social Work Activities</i>	3,26	4,56	5,20	4,97	6,95
R,S,T,U	Jasa Lainnya/ <i>Other Services Activities</i>	6,69	7,36	6,95	-13,57	-0,51
Produk Domestik Regional Bruto/<i>Gross Regional Domestic Product</i>		5,17	5,00	5,01	0,04	1,11

Catatan/Note: * Data Sementara

** Data Sangat Sementara

Sumber/Source: BPS, berbagai sensus, survei dan sumber lain/*BPS-Statistics Indonesia, various census, survey, and other sources*

Tabel
Table 12.5

Produk Domestik Regional Bruto Atas Dasar Harga Berlaku Menurut Jenis Pengeluaran di Kabupaten Ngada (miliar rupiah), 2017–2021
Gross Regional Domestic Product at Current Market Prices by Type of Expenditure in Ngada Regency (billion rupiahs), 2017–2021

Jenis Pengeluaran Type of Expenditure	2017	2018	2019	2020	2021
(1)	(2)	(3)	(4)	(5)	(6)
Pengeluaran Konsumsi Rumah Tangga <i>Household Consumption Expenditure</i>	1 875,11	2 013,17	2 177,46
Pengeluaran Konsumsi LNPRT <i>NPISH Consumption Expenditure</i>	88,02	98,28	107,10
Pengeluaran Konsumsi Pemerintah <i>Government Consumption Expenditure</i>	810,19	908,84	939,69
Pembentukan Modal Tetap Bruto <i>Gross Fixed Capital Formation</i>	813,70	880,86	922,85
Perubahan Inventori <i>Changes in Inventories</i>	69,58	107,47	123,37
Net Ekspor Barang dan Jasa/ <i>Net Exports of Goods and Services</i>	-641,98	-775,65	-796,55
Produk Domestik Regional Bruto/Gross Regional Domestic Product	3 014,62	3 232,98	3 473,92

Catatan/Note: * Data Sementara
** Data Sangat Sementara
Data belum dilakukan rekonsiliasi

Sumber/Source: BPS, berbagai sensus, survei dan sumber lain/BPS-Statistics Indonesia, various census, survey, and other sources

Tabel
Table 12.6

Produk Domestik Regional Bruto Atas Dasar Harga Konstan 2010 Menurut Jenis Pengeluaran di Kabupaten Ngada (miliar rupiah), 2017–2021
Gross Regional Domestic Product at 2010 Constant Market Prices by Type of Expenditure Ngada Regency (billion rupiahs), 2017–2021

Jenis Pengeluaran Type of Expenditure	2017	2018	2019	2020	2021
(1)	(2)	(3)	(4)	(5)	(6)
Pengeluaran Konsumsi Rumah Tangga <i>Household Consumption Expenditure</i>	1 334,85	1 394,22	1 476,22
Pengeluaran Konsumsi LNPRT <i>NPISH Consumption Expenditure</i>	65,32	70,62	74,78
Pengeluaran Konsumsi Pemerintah <i>Government Consumption Expenditure</i>	513,86	542,53	555,59
Pembentukan Modal Tetap Bruto <i>Gross Fixed Capital Formation</i>	544,09	570,05	586,34
Perubahan Inventori <i>Changes in Inventories</i>	44,27	65,41	73,29
Net Ekspor Barang dan Jasa/ Net <i>Exports of Goods and Services</i>	-407,77	-443,55	-456,34
Produk Domestik Regional Bruto/Gross Regional Domestic Product	2 094,62	2 199,29	2 309,89

Catatan/Note: * Data Sementara
 ** Data Sangat Sementara
 Data belum dilakukan rekonsiliasi

Sumber/Source: BPS, berbagai sensus, survei dan sumber lain/BPS-Statistics Indonesia, various census, survey, and other sources

13

PERBANDINGAN ANTAR KABUPATEN

Regency/Municipal Comparison

PENJELASAN TEKNIS

1. Penduduk Provinsi NTT tahun 2020 mencapai 5,33 juta jiwa dan yang terbanyak ada di Kabupaten TTS, Kota Kupang, dan Kabupaten Kupang. Namun laju pertumbuhan PDRB tertinggi adalah Kota Kupang.

TECHNICAL NOTES

1. *Population of NTT Province in 2020 reach 5,32 million people and the province with the most populations are TTS Regency, Kupang City, and Kupang Regency consecutively. But the highest annual growth rate of GRDP in 2020 is Kupang City.*

<https://ngadakab.bps.go.id>

Tabel
Table 13.1**Jumlah Penduduk Menurut Kabupaten/Kota di Provinsi
Nusa Tenggara Timur (ribu), 2017–2021**
**Population by Regency/Municipality in Nusa Tenggara
Timor Province (thousand), 2017–2021**

Kabupaten/Kota Regency/Municipality	2017¹	2018¹	2019¹	2020²	2021²
(1)	(2)	(3)	(4)	(5)	(6)
Sumba Barat	125 776	127 872	129 710	145 097	
Sumba Timur	252 704	255 601	258 486	244 820	
Kupang	372 777	387 479	403 582	366 383	
Timor Tengah Selatan	463 980	465 970	467 990	455 410	
Timor Tengah Utara	249 711	251 993	254 171	259 829	
Belu	213 596	216 783	220 115	217 973	
Alor	202 890	204 380	205 599	211 872	
Lembata	137 714	140 390	143 074	135 930	
Flores Timur	251 611	253 818	255 916	276 896	
Sikka	317 292	318 920	320 401	321 953	
Ende	272 084	272 988	273 929	270 763	
Ngada	159 081	161 196	163 217	165 254	
Manggarai	329 198	333 912	338 424	312 855	
Rote Ndao	159 614	165 807	172 104	143 764	
Manggarai Barat	263 207	269 029	274 689	256 317	
Sumba Barat Daya	70 719	71 801	72 800	85 482	
Sumba Tengah	331 894	338 427	344 720	303 650	
Nagekeo	142 804	144 414	145 826	159 732	
Manggarai Timur	280 118	283 313	287 207	275 603	
Sabu Raijua	91 512	94 406	97 379	89 327	
Malaka	186 312	189 220	191 892	183 898	
Kota Kupang	412 708	423 800	434 972	442 758	
Nusa Tenggara Timur	5 287 302	5 371 519	5 456 203	5 325 566	

Catatan/Note: --

Sumber/Source: ¹ BPS, Proyeksi Penduduk Indonesia 2010–2035/BPS-Statistics Indonesia, Indonesia Population Projection 2010–2035² BPS, Sensus Penduduk (SP) 2020/BPS-Statistics Indonesia, 2020 Population Census

Tabel
Table 13.2

Laju Pertumbuhan Produk Domestik Regional Bruto Atas Dasar Harga Konstan 2010 Menurut Kabupaten/Kota di Provinsi Nusa Tenggara Timur (persen), 2017–2021
Rate of Growth of Gross Regional Domestic Products at Constant 2010 Prices by Regency/Municipality in Nusa Tenggara Timur Province (percent), 2017–2021

Kabupaten/Kota Regency/Municipality	2017	2018	2019*	2020**	2021
(1)	(2)	(3)	(4)	(5)	(6)
Sumba Barat	5,03	5,07	5,13	-0,27	
Sumba Timur	5,17	5,19	5,13	-0,83	
Kupang	5,10	5,11	5,12	-0,80	
Timor Tengah Selatan	5,02	5,10	5,10	-0,06	
Timor Tengah Utara	5,01	5,03	5,10	-0,55	
Belu	5,78	5,60	5,38	0,40	
Alor	5,04	5,06	5,10	-0,55	
Lembata	5,03	5,04	5,09	-0,37	
Flores Timur	4,49	4,74	4,81	0,87	
Sikka	5,27	5,26	5,19	-0,85	
Ende	5,04	4,92	5,08	-1,33	
Ngada	5,17	5,00	5,02	0,04	
Manggarai	5,09	5,09	5,00	-0,79	
Rote Ndao	5,42	5,41	5,24	0,30	
Manggarai Barat	5,11	5,23	5,54	0,89	
Sumba Barat Daya	4,92	4,95	5,01	0,86	
Sumba Tengah	5,05	5,01	5,06	0,10	
Nagekeo	4,83	4,75	4,31	0,63	
Manggarai Timur	5,08	5,00	4,98	0,87	
Sabu Raijua	5,10	5,13	5,12	-0,39	
Malaka	5,11	5,11	4,90	0,97	
Kota Kupang	6,83	6,59	6,03	-2,05	

Catatan/Note: * Angka Sementara

** Angka Sangat Sementara

Sumber/Source: PDRB Nusa Tenggara Timur Menurut Kabuten/Kota / GRDP of Nusa Tenggara Timur by Regency/Municipality

Tabel
Table 13.3**Jumlah Penduduk Miskin Menurut Kabupaten/Kota di
Provinsi Nusa Tenggara Timur (ribu), 2017–2021**
**Number of Poor Population by Regency/Municipality in
Nusa Tenggara Timur Province (thousand), 2017–2021**

Kabupaten/Kota Regency/Municipality	2017	2018	2019	2020	2021
(1)	(2)	(3)	(4)	(5)	(6)
Sumba Barat	36,69	36,30	36,56	36,95	
Sumba Timur	78,18	76,80	77,39	77,30	
Kupang	84,35	88,67	92,02	94,94	
Timor Tengah Selatan	136,45	130,63	130,31	128,98	
Timor Tengah Utara	58,59	56,09	56,94	56,98	
Belu	33,95	33,91	34,08	34,18	
Alor	43,90	44,13	44,32	43,55	
Lembata	36,26	36,95	37,46	37,92	
Flores Timur	26,97	27,99	27,83	27,89	
Sikka	45,01	44,02	43,32	42,18	
Ende	65,11	66,01	63,45	65,22	
Ngada	20,21	20,79	20,31	20,62	
Manggarai	71,86	69,32	69,33	69,52	
Rote Ndao	45,57	46,12	47,66	48,77	
Manggarai Barat	49,39	48,53	49,23	49,40	
Sumba Barat Daya	25,37	24,93	25,12	25,37	
Sumba Tengah	99,55	97,28	96,30	97,81	
Nagekeo	19,20	18,69	18,70	18,51	
Manggarai Timur	74,85	74,88	75,83	76,69	
Sabu Raijua	28,22	28,88	29,49	30,14	
Malaka	30,91	30,79	30,83	31,12	
Kota Kupang	40,22	40,44	39,86	39,72	
Nusa Tenggara Timur	1 150,79	1 142,17	1 146,32	1 153,76	

Catatan/Note: ...

Sumber/Sources: Survei Sosial Ekonomi Nasional (SUSENAS), 2016 - 2020 / 2016 - 2020 National Socio Economic Survei

Tabel
Table 13.4

**Indeks Pembangunan Manusia Menurut Kabupaten/Kota
di Provinsi Nusa Tenggara Timur, 2017–2021**
*Human Development Index by Regency/Municipality in
Nusa Tenggara Timur Province, 2017–2021*

Kabupaten/Kota Regency/Municipality	2017	2018	2019	2020	2021
(1)	(2)	(3)	(4)	(5)	(6)
Sumba Barat	62,30	62,91	63,56	63,53	
Sumba Timur	64,19	64,65	65,34	65,52	
Kupang	62,79	63,55	64,43	64,32	
Timor Tengah Selatan	61,08	61,58	62,23	62,15	
Timor Tengah Utara	62,03	62,65	63,34	63,53	
Belu	61,44	61,86	62,54	62,68	
Alor	59,61	60,14	61,03	61,33	
Lembata	63,09	63,96	64,91	64,74	
Flores Timur	62,89	63,55	64,34	64,22	
Sikka	63,08	63,89	64,75	65,11	
Ende	66,11	66,62	67,20	67,04	
Ngada	66,47	67,10	67,76	67,88	
Manggarai	62,24	63,32	64,15	64,54	
Rote Ndao	60,51	61,51	62,22	62,39	
Manggarai Barat	61,65	62,58	63,50	63,89	
Sumba Barat Daya	59,39	60,07	61,01	61,53	
Sumba Tengah	61,46	61,89	62,60	62,28	
Nagekeo	64,74	65,35	65,88	65,81	
Manggarai Timur	58,51	59,49	60,47	60,85	
Sabu Raijua	55,22	55,79	56,66	57,02	
Malaka	58,90	59,66	60,34	60,21	
Kota Kupang	78,25	78,84	79,55	79,71	
Nusa Tenggara Timur	63,73	64,39	65,23	65,19	

Catatan/Note: ...

Sumber/Source: IPM Nusa Tenggara Timur 2016 - 2020, BPS Provinsi Nusa Tenggara Timur /
Nusa Tenggara Timur IPM 2016 - 2020, BPS of Nusa Tenggara Timur Province

DATA
MENCERDASKAN BANGSA
Enlighten The Nation



BADAN PUSAT STATISTIK
KABUPATEN NGADA
BPS-Statistics of Ngada Regency
Jl. Slamet Riyadi Bajawa Kabupaten Ngada
Nusa Tenggara Timur 86415
Telp/Fax (0384) 21359
Homepage: ngadakab.bps.go.id Email: bps5312@bps.go.id

ISSN 0215-7039



9 770215 703904 >