

Katalog/Catalog: 1101001.5310

# KABUPATEN SIKKA DALAM ANGKA *SIKKA REGENCY IN FIGURES* 2022



**BADAN PUSAT STATISTIK  
KABUPATEN SIKKA  
BPS-STATISTICS OF SIKKA REGENCY**

# **KABUPATEN SIKKA DALAM ANGKA *SIKKA REGENCY IN FIGURES* 2022**



**KABUPATEN SIKKA DALAM ANGKA**  
***Sikka Regency in Figures***  
**2022**

ISSN: -

No. Publikasi/*Publication Number*: 53100.2201

Katalog /*Catalog*: 1101001.5310

Ukuran Buku/*Book Size*: 14,8 cm x 21 cm

Jumlah Halaman/*Number of Pages* : xxxiv + 226 hal/*pages*

Naskah/*Manuscript*:

BPS KABUPATEN SIKKA

*BPS-Statistics of Sikka Regency*

Penyunting/*Editor*:

BPS Kabupaten Sikka

*BPS-Statistics of Sikka Regency*

Desain Kover/*Cover Design*:

BPS Kabupaten Sikka

*BPS-Statistics of Sikka Regency*

Ilustrasi Kover/*Cover Illustration*:

Monumen Tsunami/*Tsunami Monument*

Diterbitkan oleh/*Published by*:

©BPS Kabupaten Sikka/*BPS-Statistics of Sikka Regency*

Dicetak oleh/*Printed by*:

BPS Kabupaten Sikka

*BPS-Statistics of Sikka Regency*

Dilarang mengumumkan, mendistribusikan, mengomunikasikan, dan/atau menggandakan sebagian atau seluruh isi buku ini untuk tujuan komersial tanpa izin tertulis dari Badan Pusat Statistik.

*Prohibited to announce, distribute, communicate, and/or copy part or all of this book for commercial purpose without permission from BPS-Statistics Indonesia.*

**TIM PENYUSUN/TEAM MEMBERS**

**Pengarah/Director**

Ir. Mathias Tura Sabon

**Penanggung Jawab/Persons in Charge**

Ir. Mathias Tura Sabon

**Penyunting/Editors**

Alfian Rosyadi

**Pengolah Data dan Penulis Naskah/Data Processing and Authors**

Alfian Rosyadi, Wikan Nastiti

**Penata Letak/Layout Designers**

Alfian Rosyadi

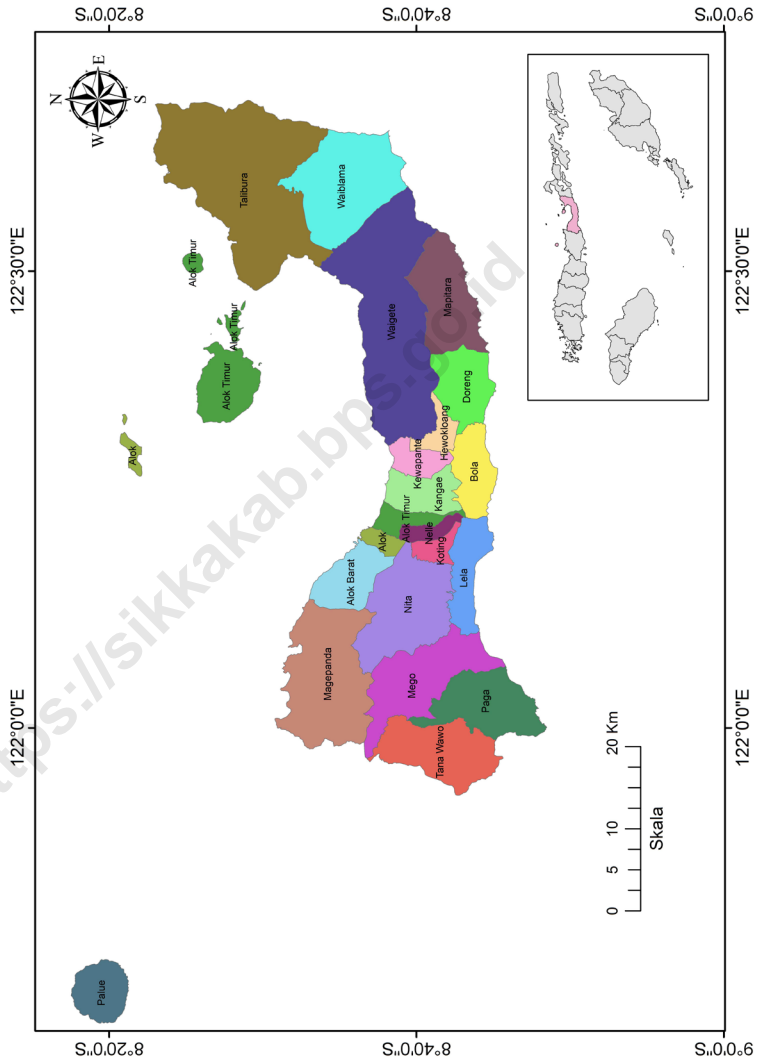


## **KONTRIBUTOR DATA/DATA CONTRIBUTOR**

1. Kementerian Agama/*Ministry of Religious Affair*
2. Kementerian Pendidikan dan Kebudayaan/*The Ministry of Education and Culture*
3. Badan Meteorologi Klimatologi dan Geofisika/*Meteorological, Climatology, and Geophysical Agency*
4. Badan Pusat Statistik/*BPS-Statistics Indonesia*
5. Badan Kepegawaian Daerah dan Pengembangan Sumber Daya Manusia Kabupaten Sikka/*Employment Regional Agency of Sikka Regency*
6. Dinas Pertanian dan Perkebunan/*Agriculture and Plantation Service of Sikka Regency*
7. PT. PLN Area Flores Bagian Timur/*State Electrical Provider of Eastern Flores Area*
8. Perumda Air Minum Wair Puan/*Wair Puan Regional Water Supply Provider of Sikka Regency*
9. Dinas Pekerjaan Umum dan Penataan Ruang Kabupaten Sikka/*Public Work Service and Settlement of Sikka Regency*
10. Kantor Pos dan Giro Maumere/*Post Office of Maumere*
11. Dinas Perdagangan dan Koperasi, Usaha Kecil, dan Menengah Kabupaten Sikka/*Trade and Cooperation and UKM Service of Sikka Regency*



# PETA WILAYAH KABUPATEN SIKKA MAP OF SIKKA REGENCY







**KEPALA BPS KABUPATEN SIKKA**  
**CHIEF STATISTICIAN OF SIKKA REGENCY**



**Ir. MATHIAS TURA SABON**





## KATA PENGANTAR

Kabupaten Sikka Dalam Angka 2022 merupakan publikasi yang diterbitkan oleh Badan Pusat Statistik Kabupaten Sikka. Publikasi ini memuat berbagai data menyangkut keadaan Kabupaten Sikka secara menyeluruh.

Data statistik yang disajikan di sini di peroleh dari survei yang dilakukan BPS sendiri dan data dari instansi /dinas pemerintah maupun swasta.

Untuk menjaga kesinambungan data, maka bentuk dan jenis tabel yang disajikan sebagian besar tetap dipertahankan, begitu juga sektor-sektor yang datanya belum tersedia tak dapat dihindari disajikan data keadaan tahun sebelumnya.

Walaupun telah diolah dan disajikan dengan baik, kami tetap sadar bahwa publikasi ini masih memiliki kekurangan dan kelemahan. Karena itu demi perbaikannya kami sangat mengharapkan usul dan saran yang konstruktif dari para konsumen data.

Akhirnya kepada semua pihak yang telah memberi bantuan sampai diterbitkannya Kabupaten Sikka Dalam Angka 2022 ini kami ucapkan terima kasih.

Maumere, Februari 2022

Kepala BPS  
Kabupaten Sikka

  
**Ir. Mathias Tura Sabon**



## PREFACE

*Sikka Regency in Figures 2022 is publication of the BPS-Statistics of Sikka Regency. This booklet contains different data about the whole situation and condition of Sikka Regency.*

*Statistics data provided on this publication are obtained from the survey which was made by the BPS-Statistics and also from governmental departments and the non government agencies.*

*In order to preserve the continuing data, the form and the type of table in this book are mostly maintained. While those data from different sectors which are not yet available have been replaced by the data from the previous year.*

*Although these data have been processed well, we still come to realize that this booklet has a sort of mistake and shortcoming. That's why we would like to highly appreciate and expect any constructive suggestion and good idea from different data consumers.*

*Lastly we would like to take this opportunity of thanking everybody for the support and assistance to this Sikka Regency in Figures 2022 be published.*

Maumere, February 2022  
Chief Statistician of  
Sikka Regency

  
**Ir. Mathías Tura Sabon**

## DAFTAR ISI / CONTENTS

	Halaman Page
Kata Pengantar/ <i>Preface</i> .....	xi
Daftar Isi/ <i>Contents</i> .....	xiii
Daftar Tabel/ <i>List of Tables</i> .....	xv
Daftar Gambar/ <i>List of Figures</i> .....	xxvii
Daftar Singkatan/ <i>List of Abbreviations</i> .....	xxxix
Statistik Kunci/ <i>Key Statistics</i> .....	xxxix
1. Geografi dan Iklim/ <i>Geography and Climate</i> .....	1
2. Pemerintahan/ <i>Government</i> .....	15
3. Penduduk dan Ketenagakerjaan/ <i>Population and Employment</i> .....	33
4. Sosial dan Kesejahteraan Rakyat/ <i>Social and Welfare</i> .....	57
5. Pertanian, Kehutanan, Peternakan, dan Perikanan/ <i>Agriculture, Forestry, Livestock, and Fishery</i> .....	113
6. Industri, Pertambangan, dan Energi/ <i>Industry, Mining, and Energy</i> .....	153
7. Pariwisata/ <i>Tourism</i> .....	161
8. Transportasi dan Komunikasi/ <i>Transportation and Communication</i> .....	167
9. Perbankan, Koperasi, dan Harga-harga/ <i>Banking, Cooperative, dan Prices</i> 175	175
10. Pengeluaran Penduduk/ <i>Population Expenditure</i> .....	191
11. Perdagangan/ <i>Trade</i> .....	199
12. Sistem Neraca Regional/ <i>System of Regional Accounts</i> .....	205
13. Perbandingan Antar Kabupaten/Kota/ <i>Regency/Municipal Comparison</i>	221



## DAFTAR TABEL/LIST OF TABLES

Halaman  
Page

<b>1.</b>	<b>GEOGRAFI DAN IKLIM/GEOGRAPHY AND CLIMATE</b>	
<b>1.1</b>	<b>KEADAAN GEOGRAFI .....</b>	
	<b>GEOGRAPHY CONDITION .....</b>	
1.1.1	Luas Daerah dan Jumlah Pulau Menurut Kecamatan di Kabupaten Sikka, 2021 .....	
	<i>Total Area and Number of Islands by Subdistrict in Sikka Regency, 2021 .....</i>	8
1.1.2	Tinggi Wilayah dan Jarak ke Ibukota Kabupaten/Kota Menurut Kecamatan di Kabupaten Sikka, 2021 .....	
	<i>Altitude and Distance to the Capital of Regency by Subdistricts in Sikka Regency, 2021 .....</i>	10
<b>1.2</b>	<b>KEADAAN IKLIM .....</b>	
	<b>CLIMATE CONDITION .....</b>	
1.2.1	Pengamatan Unsur Iklim Menurut Bulan di Stasiun Meteorologi di Kabupaten Sikka, 2021 .....	
	<i>Observation of Climate Elements By Months at Meteorology Station in Sikka Regency, 2021 .....</i>	11
<b>2.</b>	<b>PEMERINTAHAN/GOVERNMENT</b>	
<b>2.1</b>	<b>WILAYAH ADMINISTRATIF .....</b>	
	<b>ADMINISTRATIVE AREA .....</b>	
2.1.1	Jumlah Desa <sup>1</sup> /Kelurahan Menurut Kecamatan di Kabupaten Sikka, 2017–2021 .....	
	<i>Number of Villages<sup>1</sup>/Kelurahan by Subdistrict in Sikka Regency, 2017–2021 .....</i>	20
<b>2.2</b>	<b>DEWAN PERWAKILAN RAKYAT DAERAH</b>	
	<b>REGIONAL HOUSE OF REPRESENTATIVE</b>	
2.2.1	Jumlah Anggota Dewan Perwakilan Rakyat Daerah Menurut Partai Politik dan Jenis Kelamin di Kabupaten Sikka, 2021 .....	
	<i>Number of Regional House of Representatives's Members by Political Parties and Sex in Sikka Regency, 2021 .....</i>	21



<b>2.3</b>	<b>SUMBER DAYA MANUSIA.....</b>	
	<b>HUMAN RESOURCES .....</b>	
2.3.1	Jumlah Pegawai Negeri Sipil Menurut Jabatan dan Jenis Kelamin di Kabupaten Sikka, Desember 2020 dan Desember 2021 .....	
	<i>Number of Civil Servants by Occupation and Sex in Sikka Regency, Desember 2020 dan Desember 2021 .....</i>	22
2.3.2	Jumlah Pegawai Negeri Sipil Menurut Tingkat Pendidikan dan Jenis Kelamin, Desember 2020 dan Desember 2021 .....	
	<i>Number of Civil Servants by Educational Level and Sex, December 2020 and December 2021 .....</i>	24
2.3.3	Jumlah Pegawai Negeri Sipil Menurut Tingkat Kepangkatan dan Jenis Kelamin, Desember 2020 dan Desember 2021 .....	
	<i>Number of Civil Servants by Hierarchy and Sex, December 2020 and December 2021 .....</i>	26
<b>2.4</b>	<b>KEUANGAN PEMERINTAH .....</b>	
	<b>GOVERNMENT FINANCE .....</b>	
2.4.1	Realisasi Pendapatan Pemerintah Kabupaten Sikka Menurut Jenis Pendapatan (ribu rupiah), 2017–2020 .....	
	<i>Actual Sikka Regency Government Revenues by Kind of Revenues (thousand rupiahs), 2017–2020 .....</i>	28
2.4.2	Realisasi Belanja Pemerintah Kabupaten Sikka Menurut Jenis Belanja (ribu rupiah), 2017–2020 .....	
	<i>Actual Sikka Regency Government Expenditures by Kind of Expenditures (thousand rupiahs), 2017–2020 .....</i>	30
<b>3.</b>	<b>PENDUDUK DAN KETENAGAKERJAAN/</b>	
	<b>POPULATION AND EMPLOYMENT</b>	
<b>3.1</b>	<b>PENDUDUK.....</b>	
	<b>POPULATION .....</b>	
3.1.1	Penduduk, Laju Pertumbuhan Penduduk per Tahun, Distribusi Persentase Penduduk, Kepadatan Penduduk, Rasio Jenis Kelamin Penduduk Menurut Kecamatan di Kabupaten Sikka, 2021 .....	
	<i>Population, Annual Population Growth Rate, Percentage Distribution of Population, Population Density, and Population Sex Ratio by</i>	

	Halaman Page
	48
3.1.2	51
<b>3.2</b>	
<b>3.2.1</b>	52
<b>3.2.2</b>	53
<b>3.2.3</b>	55
<b>4.</b>	
<b>4.1</b>	
<b>4.1.1</b>	62
<b>4.1.2</b>	

	<i>Number of Schools, Teachers, and Pupils in Raudatul Athfal (RA) Under The Ministry of Religious Affairs by Subdistrict in Sikka Regency, 2020/2021 and 2021/2022.....</i>	65
4.1.3	Jumlah Sekolah, Guru, dan Murid Sekolah Dasar (SD) di Bawah Kementerian Pendidikan dan Kebudayaan Menurut Kecamatan di Kabupaten Sikka, 2020/2021 dan 2021/2022..... <i>Number of Schools, Teachers, and Pupils in Primary Schools Under The Ministry of Education and Culture by Subdistrict in Sikka Regency, 2020/2021 and 2021/2022.....</i>	66
4.1.4	Jumlah Sekolah, Guru, dan Murid Madrasah Ibtidaiyah (MI) di Bawah Kementerian Agama Menurut Kecamatan Menurut Kecamatan di Kabupaten Sikka, 2020/2021 dan 2021/2022 ..... <i>Number of Schools, Teachers, and Pupils in Madrasah Ibtidaiyah (MI) Under The Ministry of Religious Affairs by Subdistrict in Sikka Regency, 2020/2021 and 2021/2022.....</i>	69
4.1.5	Jumlah Sekolah, Guru, dan Murid Sekolah Menengah Pertama (SMP) di Bawah Kementerian Pendidikan dan Kebudayaan Menurut Kecamatan di Kabupaten Sikka, 2020/2021 dan 2021/2022 <i>Number of Schools, Teachers, and Pupils in Junior High Schools Under The Ministry of Education and Culture by Subdistrict in Sikka Regency, 2020/2021 and 2021/2022.....</i>	72
4.1.6	Jumlah Sekolah, Guru, dan Murid Madrasah Tsanawiyah (MTs) di Bawah Kementerian Agama Menurut Kecamatan di Kabupaten Sikka, 2020/2021 dan 2021/2022..... <i>Number of Schools, Teachers, and Pupils in Madrasah Tsanawiyah (MTs) Under The Ministry of Religious Affairs by Subdistrict in Sikka Regency, 2020/2021 and 2021/2022.....</i>	75
4.1.7	Jumlah Sekolah, Guru, dan Murid Sekolah Menengah Atas (SMA) di Bawah Kementerian Pendidikan dan Kebudayaan Menurut Kecamatan di Kabupten Sikka, 2020/2021 dan 2021/2022 ..... <i>Number of Schools, Teachers, and Pupils in Senior High Schools Under The Ministry of Education and Culture by Subdistrict in Sikka Regency, 2020/2021 and 2021/2022.....</i>	78
4.1.8	Jumlah Sekolah, Guru, dan Murid Sekolah Menengah Kejuruan (SMK) di Bawah Kementerian Pendidikan dan Kebudayaan Menurut Kecamatan di Kabupaten Sikka, 2020/2021 dan 2021/2022	

	<i>Number of Schools, Teachers, and Pupils in Vocational High Schools Under The Ministry of Education and Culture by Subdistrict in Sikka Regency, 2020/2021 and 2021/2022 .....</i>	81
4.1.9	Jumlah Sekolah, Guru, dan Murid Madrasah Aliyah (MA) di Bawah Kementerian Agama Menurut Kecamatan di Kabupaten Sikka, 2020/2021 dan 2021/2022 .....	
	<i>Number of Schools, Teachers, and Pupils in Madrasah Aliyah (MA) Under the Ministry of Religious Affairs by Subdistrict in Sikka Regency, 2020/2021 and 2021/2022.....</i>	84
4.1.10	Jumlah Desa <sup>1</sup> /Kelurahan yang Memiliki Fasilitas Sekolah Menurut Kecamatan dan Tingkat Pendidikan di Kabupaten Sikka, 2019– 2021 .....	
	<i>Number of Villages<sup>1</sup> Having Educational Facilities by Subdistrict and Educational Level in Sikka Regency, 2019– 2021.....</i>	87
4.1.11	Angka Partisipasi Murni (APM) dan Angka Partisipasi Kasar (APK) Menurut Jenjang Pendidikan di Kabupaten Sikka, 2019 dan 2020 .....	
	<i>Net Participation Rates and Gross Participation Rates by Educational Level in Sikka Regency, 2019 and 2020 .....</i>	92
4.1.12	Persentase Penduduk Berumur 15 Tahun ke Atas yang Melek Huruf Menurut Kelompok Umur di Kabupaten Sikka, 2020 dan 2021 .....	
	<i>Percentage of Literate People Aged 15 Years and Over by Age Group in Sikka Regency, 2020 and 2021 .....</i>	93
<b>4.2</b>	<b>KESEHATAN .....</b>	
	<b>HEALTH.....</b>	
4.2.1	Jumlah Desa <sup>1</sup> /Kelurahan Yang Memiliki Sarana Kesehatan Menurut Kecamatan di Kabupaten Sikka, 2019–2021 .....	
	<i>Number of Villages<sup>1</sup> Having Health Facilities by Subdistrict in Sikka Regency, 2019–2021.....</i>	94
4.2.2	Jumlah Tenaga Kesehatan Menurut Kecamatan di Kabupaten Sikka, 2020 .....	
	<i>Number of Health Human Resources by Subdistrict in Sikka Regency, 2020.....</i>	100
4.2.3	Jumlah Rumah Sakit Umum, Rumah Sakit Khusus, Puskesmas, Klinik Pratama, dan Posyandu Menurut Kecamatan di Kabupaten Sikka, 2019 dan 2020 .....	
	<i>Number of General Hospital, Specialized Hospital, Public Health Center, Primary Clinic, and Integrated Health Post by Subdistrict in</i>	

	Halaman Page
<i>Sikka Regency, 2019 and 2020</i> .....	102
<b>4.3 AGAMA DAN SOSIAL LAINNYA</b> .....	
<b>RELIGION AND OTHER SOCIAL AFFAIRS</b> .....	
4.3.1 Jumlah Penduduk Menurut Kecamatan dan Agama yang Dianut di Kabupaten Sikka, 2019 .....	
<i>Population by Subdistrict and Religion in Sikka Regency, 2019</i> .....	105
4.3.2 Jumlah Tempat Peribadatan Menurut Kecamatan di Kabupaten Sikka, 2019.....	
<i>Number of Places of Worship by Subdistrict and Religion in Sikka Regency, 2019</i> .....	106
4.3.3 Jumlah Desa <sup>1</sup> /Kelurahan yang Mengalami Bencana Alam <sup>2</sup> Menurut Kecamatan di Kabupaten Sikka, 2019 – 2021 .....	
<i>Number of Villages<sup>1</sup> that Had Natural Disaster<sup>2</sup> by Subdistrict in Sikka Regency, 2019 – 2021</i> .....	107
<b>4.4 KEMISKINAN</b> .....	
<b>POVERTY</b> .....	
4.4.1 Garis Kemiskinan, Jumlah, dan Persentase Penduduk Miskin di Kabupaten Sikka, 2014–2021 .....	
<i>Poverty Line, Number, and Percentage of Poor People in Sikka Regency, 2014–2021</i> .....	110
4.4.2 Indeks Kedalaman Kemiskinan dan Indeks Keparahan Kemiskinan di Kabupaten Sikka, 2014–2021 .....	
<i>Poverty Gap Index and Poverty Severity Index in Sikka Regency, 2014–2021</i> .....	111
<b>5. PERTANIAN, KEHUTANAN, PETERNAKAN, DAN PERIKANAN/ AGRICULTURE, FORESTRY, LIVESTOCK, AND FISHERY</b>	
<b>5.1 HORTIKULTURA</b> .....	
<b>HORTICULTURE</b> .....	
5.1.1 Luas Panen Tanaman Sayuran Menurut Kecamatan dan Jenis Tanaman di Kabupaten Sikka(ha), 2020 dan 2021 .....	
<i>Harvested Area of Vegetables by Subdistrict and Kind of Plant in Sikka Regency(ha), 2020 and 2021</i> .....	118

5.1.2	Produksi Tanaman Sayuran Menurut Kecamatan dan Jenis Tanaman di Kabupaten Sikka (kwintal), 2020 dan 2021 ..... <i>Production of Vegetables by Subdistrict and Kind of Plant in Sikka Regency (quintal), 2020 and 2021.....</i>	122
5.1.3	Luas Panen Tanaman Sayuran dan Buah-buahan Semusim Menurut Jenis Tanaman di Kabupaten Sikka (ha), 2018–2021..... <i>Harvested Area of Seasonal Vegetables and Fruits by Kind of Plant in Sikka Regency (ha), 2018–2021 .....</i>	126
5.1.4	Produksi Tanaman Sayuran dan Buah-buahan Semusim Menurut Jenis Tanaman di Kabupaten Sikka(kwintal), 2018–2021 ..... <i>Production of Seasonal Vegetables and Fruits by Kind of Plant in Sikka Regency (quintal), 2018–2021 .....</i>	127
5.1.5	Luas Panen Tanaman Biofarmaka Menurut Kecamatan dan Jenis Tanaman di Kabupaten Sikka(m <sup>2</sup> ), 2020 dan 2021 ..... <i>Harvested Area of Medicinal Plants by Subdistrict and Kind of Plant in Sikka Regency (m<sup>2</sup>), 2020 and 2021 .....</i>	128
5.1.6	Produksi Tanaman Biofarmaka Menurut Kecamatan dan Jenis Tanaman (kg), 2020 dan 2021 ..... <i>Production of Medicinal Plants by Subdistrict and Kind of Plant (kg), 2020 and 2021 .....</i>	130
5.1.7	Luas Panen Tanaman Biofarmaka Menurut Jenis Tanaman (m <sup>2</sup> ), 2018–2021 ..... <i>Harvested Area of Medicinal Plants by Kind of Plant (m<sup>2</sup>), 2018–2021 ..</i>	132
5.1.8	Produksi Tanaman Biofarmaka Menurut Jenis Tanaman (kg), 2018–2021 ..... <i>Production of Medicinal Plants by Kind of Plant (kg), 2018–2021 .....</i>	133
5.1.9	Luas Panen Tanaman Hias Menurut Kecamatan dan Jenis Tanaman (m <sup>2</sup> ), 2020 dan 2021 ..... <i>Harvested Area of Ornamental Plants by Subdistrict and Kind of Plant (m<sup>2</sup>), 2020 and 2021 .....</i>	134
5.1.10	Produksi Tanaman Hias Menurut Kecamatan dan Jenis Tanaman (tangkai), 2020 dan 2021 ..... <i>Production of Ornamental Plants by Subdistrict and Kind of Plant (stalks), 2020 and 2021 .....</i>	136
5.1.11	Luas Panen Tanaman Hias Menurut Jenis Tanaman (m <sup>2</sup> ), 2018–2021 ..... <i>Harvested Area of Ornamental Plants by Kind of Plant (m<sup>2</sup>), 2018–</i>	

	Halaman Page
2021 .....	138
5.1.12 Produksi Tanaman Hias Menurut Jenis Tanaman (tangkai), 2018–2021 <i>Production of Ornamental Plants by Kind of Plant (stalks), 2018–2021</i> .....	139
5.1.13 Produksi Buah-buahan Menurut Kecamatan dan Jenis Tanaman (kwintal), 2020 dan 2021 .....	140
<i>Production of Fruits by Subdistrict and Kind of Plant (quintal), 2020 and 2021</i> .....	
5.1.14 Produksi Buah–Buahan dan Sayuran Tahunan Menurut Jenis Tanaman (kwintal), 2018–2021 .....	143
<i>Production of Annual Fruits and Vegetables by Kind of Plant (quintal), 2018–2021</i> .....	
<b>5.2 PERKEBUNAN.....</b>	
<b>ESTATE CROPS .....</b>	
5.2.1 Luas Areal Tanaman Perkebunan Menurut Kecamatan dan Jenis Tanaman di Kabupaten Sikka(ha), 2020 dan 2021 .....	144
<i>Planted Area of Estate Crops by Subdistrict and Type of Crops in Sikka Regency (ha), 2020 and 2021</i> .....	
5.2.2 Produksi Perkebunan Menurut Kecamatan dan Jenis Tanaman di Kabupaten Sikka(ton), 2020 dan 2021 .....	148
<i>Production of Estate by Subdistrict and Type of Crops in Sikka Regency (ton), 2020 and 2021</i> .....	
<b>6. INDUSTRI, PERTAMBANGAN, DAN ENERGI/ INDUSTRY, MINING, AND ENERGY</b>	
6.1 Daya Terpasang, Produksi, dan Distribusi Listrik PT. PLN (Persero) pada Cabang/Ranting PLN Menurut Kecamatan di Kabupaten Sikka, 2021 <i>Installed Electricity Power, Production, and Distribution of PT. PLN (Persero) at PLN Branch by Subdistrict in Sikka Regency, 2021</i> .....	157
6.2 Jumlah Pelanggan Listrik Menurut Kecamatan di Kabupaten Sikka, 2017–2021 .....	158
<i>Number of Electricity Customers by Subdistrict in Sikka Regency, 2017–2021</i> .....	
6.3 Jumlah Pelanggan dan Air yang Disalurkan Menurut Kecamatan di Kabupaten Sikka, 2021 .....	
<i>Number of Customers and Distributed Water by Subdistrict in Sikka</i>	

Regency, 2021 ..... 159

**7. PARIWISATA/TOURISM**

7.1 Jumlah Rumah Makan/Restoran Menurut Kecamatan di Kabupaten Sikka, 2018–2021 .....  
*Number of Restaurants by Subdistrict in Sikka Regency, 2018–2021* ..... 165

**8. TRANSPORTASI DAN KOMUNIKASI/  
TRANSPORTATION AND COMMUNICATION**

**8.1 TRANSPORTASI.....  
TRANSPORTATION .....**

8.1.1 Panjang Jalan Menurut Tingkat Kewenangan Pemerintahan di Kabupaten Sikka(km), 2019–2021  
*Length of Roads by Level of Government Authority in Sikka Regency (km), 2019–2021* ..... 171

8.1.2 Panjang Jalan Menurut Jenis Permukaan Jalan di Kabupaten Sikka(km), 2019–2021  
*Length of Roads by Type of Road Surface in Sikka Regency (km), 2019–2021* ..... 172

8.1.3 Panjang Jalan Menurut Kondisi Jalan di Kabupaten Sikka (km), 2019–2021  
*Length of Roads by Condition of Roads in Sikka Regency (km), 2019–2021* ..... 173

**8.2 KOMUNIKASI.....  
COMMUNICATION .....**

8.2.1 Jumlah Kantor Pos Pembantu Menurut Kecamatan di Kabupaten Sikka, 2018–2021  
*Number of Post Offices Subsidiaries by Subdistrict in Sikka Regency, 2018–2021* ..... 174

**9. PERBANKAN, KOPERASI, DAN HARGA-HARGA/BANKING,  
COOPERATIVE, AND PRICES .....**

9.1 Jumlah Koperasi Aktif Menurut Kecamatan di Kabupaten Sikka, 2018–2021



	Halaman Page
	180
9.2	181
9.3	182
9.4	186
<b>10.</b>	<b>PENGELUARAN PENDUDUK/POPULATION EXPENDITURE</b>
10.1	196
10.2	197
10.3	198
<b>11.</b>	<b>PERDAGANGAN/TRADE</b>
11.1	203

**12. SISTEM NERACA REGIONAL/SYSTEM OF REGIONAL ACCOUNTS**

12.1.	Produk Domestik Regional Bruto Atas Dasar Harga Berlaku Menurut Lapangan Usaha di Kabupaten Sikka (miliar rupiah), 2017–2021 <i>Gross Regional Domestic Product at Current Market Prices by Industry in Sikka Regency (billions rupiahs), 2017–2021</i> .....	209
12.2	Produk Domestik Regional Bruto Atas Dasar Harga Konstan 2010 Menurut Lapangan Usaha di Kabupaten Sikka (miliar rupiah), 2017–2021 <i>Gross Regional Domestic Product at 2010 Constant Market Prices by Industry in Sikka Regency (billions rupiahs), 2017–2021</i> .....	211
12.3	Distribusi Persentase Produk Domestik Regional Bruto Atas Dasar Harga Berlaku Menurut Lapangan Usaha di Kabupaten Sikka, 2017–2021 <i>Percentage Distribution of Gross Regional Domestic Product at Current Market Prices by Industry in Sikka Regency, 2017–2021</i> .....	213
12.4	Laju Pertumbuhan Produk Domestik Regional Bruto Atas Dasar Harga Konstan 2010 Menurut Lapangan Usaha di Kabupaten Sikka (persen), 2017–2021 <i>Growth Rate of Gross Regional Domestic Product at 2010 Constant Market Prices by Industry in Sikka Regency (percent), 2017–2021</i> .....	215
12.5	Produk Domestik Regional Bruto Atas Dasar Harga Berlaku Menurut Jenis Pengeluaran di Kabupaten Sikka (miliar rupiah), 2017–2021 <i>Gross Regional Domestic Product at Current Market Prices by Type of Expenditure in Sikka Regency (billions rupiahs), 2017–2021</i> .....	217
12.6	Produk Domestik Regional Bruto Atas Dasar Harga Konstan 2010 Menurut Jenis Pengeluaran di Kabupaten Sikka (miliar rupiah), 2017–2021 <i>Gross Regional Domestic Product at 2010 Constant Market Prices by Type of Expenditure in Sikka Regency (billions rupiahs), 2017–2021</i> .....	218
<b>13.</b>	<b>PERBANDINGAN ANTAR KABUPATEN/ KOTA/ REGENCY/MUNICIPAL COMPARISON</b>	
13.1	Jumlah Penduduk Menurut Kabupaten/Kota di Provinsi Nusa Tenggara Timur (ribu), 2017–2021 <i>Population by Regency/Municipality in East Nusa Tenggara Province (thousand), 2017–2021</i> .....	221

13.2	Laju Pertumbuhan Produk Domestik Regional Bruto Atas Dasar Harga Konstan 2010 Menurut Kabupaten/Kota di Provinsi Nusa Tenggara Timur (persen), 2017–2021 <i>Rate of Growth of Gross Regional Domestic Products at Constant 2010 Prices by Regency/Municipality in East Nusa Tenggara Province (percent), 2017–2021</i> .....	222
13.3	Jumlah Penduduk Miskin Menurut Kabupaten/Kota di Provinsi Nusa Tenggara Timur (ribu), 2017–2021 <i>Number of Poor Population by Regency/Municipality in East Nusa Tenggara Province (thousand), 2017–2021</i> .....	223
13.4	Indeks Pembangunan Manusia Menurut Kabupaten/Kota di Provinsi Nusa Tenggara Timur, 2017–2021 <i>Human Development Index by Regency/Municipality in East Nusa Tenggara Province, 2017–2021</i> .....	224

## DAFTAR GAMBAR/LIST OF FIGURES

	Halaman Page
1.1 Luas Daerah menurut Kecamatan (%), 2021 ..... <i>Area of Subdistrict (%), 2021</i> .....	6
1.2 Jarak dari Ibukota Kecamatan ke Ibukota Kabupaten di Kabupaten Sikka (km), 2021 <i>Distance between Subdistrict Capital to Regency Capital in Sikka Regency (km), 2021</i> .....	7

<https://sikkakab.bps.go.id>



## PENJELASAN UMUM/EXPLANATORY NOTES

Tanda-tanda, satuan-satuan, dan lain-lainnya yang digunakan dalam publikasi ini adalah sebagai berikut:

*Symbols, measurement units, and acronyms which are used in this publication, are as follows:*

### 1. TANDA-TANDA/SYMBOLS

Data tidak tersedia/ <i>Data not available</i> .....	: ...
Tidak ada atau nol / <i>Null or zero</i> .....	: -
Data dapat diabaikan/ <i>Data negligible</i> .....	: 0
Tanda decimal/ <i>Decimal point</i> .....	: ,
Data tidak dapat ditampilkan/ <i>Not applicable</i> .....	: NA
Angka estimasi/ <i>Estimated figures</i> .....	: e
Angka diperbaiki/ <i>Revised figures</i> .....	: r
Angka sementara/ <i>Preliminary figures</i> .....	: x
Angka sangat sementara/ <i>Very preliminary figures</i> .....	: xx
Angka sangat sangat sementara/ <i>Very very preliminary figures</i> .....	: xxx

### 2. SATUAN/UNITS

barel/ <i>barrel</i> .....	: 158,99 liter/ <i>litres</i> = 1/6,2898 m <sup>3</sup>
hektar (ha)/ <i>hectare (ha)</i> .....	: 10 000 m <sup>2</sup>
kilometer (km)/ <i>kilometres (km)</i> .....	: 1 000 meter/ <i>meters (m)</i>
knot/ <i>knot</i> .....	: 1,8523 km/jam ( <i>km/hour</i> )
kuintal/ <i>quintal</i> .....	: 100 kg
KWh .....	: 1 000 Watt hour
MWh .....	: 1 000 KWh
liter (untuk beras)/ <i>litre (for rice)</i> .....	: 0,80 kg
MMSCF .....	: 1/35,3 m <sup>3</sup>
metrik ton (m.ton)/ <i>metric ton (m. ton)</i> .....	: 0,98421 long ton = 1 000 kg
ons/ <i>ounce</i> .....	: 28,31 gram/ <i>grams</i>
ton .....	: 1 000 kg

Satuan lain: buah, dus, butir, helai/lembar, kaleng, batang, pulsa, ton kilometer (ton-km), jam, menit, persen (%).

*Other units: unit, pack, pieces, sheet, tin, pulse, ton-kilometres(ton-km), hour, minute, percent (%).*

Perbedaan angka di belakang koma disebabkan oleh pembulatan angka.

*The difference in decimal numbers is caused by rounding.*



## DAFTAR SINGKATAN/ LIST OF ABBREVIATIONS

SI	: Stasiun Iklim
SIMPK	: Stasiun Meteorologi Pertanian Khusus
t.t	: Tempat tidur
BCG	: Bacillus Calmette Guerin
DPT	: Difteri, Pertusis, Tetanus
TT	: Tetanus Toxoid
IOT	: Industri Obat Tradisional/ <i>Traditional Medicine Industry</i>
IKOT	: Industri Kecil Obat Tradisional/ <i>Traditional Medicine Small</i>
Alkes	: Alat kesehatan/ <i>Health Kits</i>
PKRT	: Perbekalan Kesehatan Rumah tangga/ <i>Household Health Logistics</i>
Kompl	: Komplemen/ <i>Complement</i>
IRTP	: Industri Pangan Produksi Rumah Tangga/ <i>Foods Home Industry</i>
PBF	: Pedagang Besar Farmasi/ <i>Pharmacy Whole-seller</i>
GFK	: Gudang Farmasi Kab/Kota/Regency/ <i>Municipality Pharmacy Warehouse</i>
RB	: Rumah Bersalin/ <i>Delivery House</i>
Pustu	: Puskesmas pembantu/ <i>Auxiliary Public Health Center</i>
BP	: Balai Pengobatan/ <i>Polyclinic</i>
TPS	: Tempat Pembuangan Sementara / <i>landfill</i>
Jamkesmas	: Jaminan kesehatan masyarakat miskin/ <i>Poor public health insurance</i>
PJKMU	: Program Jaminan Kesehatan Masyarakat Umum
SIUP	: Surat Ijin Usaha Perdagangan/ <i>Trading Permission Letter</i>
TDP	: Tanda Daftar Perusahaan/ <i>Company Registration Identity</i>
API	: Angka Pengenal Importir/ <i>Importer's Identity Number</i>





## Statistik Kunci, 2019–2021 Key Statistics, 2019–2021

Rincian/Description	Satuan/Unit	2019	2020	2021
(1)	(2)	(3)	(4)	(5)
<b>SOSIAL/SOCIAL</b>				
Penduduk <sup>1</sup> /Population <sup>1</sup>	juta/million	0,32	0,32	0,32
Laju Pertumbuhan Penduduk <sup>1</sup> /Population Growth <sup>1</sup>	%	0,46	0,36	0,54
Angka Harapan Hidup <sup>1-e</sup> /Life Expectancy Rate <sup>1</sup>	tahun/years	67,45	67,24	67,07
Angka Melek Huruf Usia 15+/ <i>Literacy Rate Aged 15+</i>	%	12,87	13,16	13,43
Tingkat Partisipasi Angkatan Kerja -TPAK <sup>2,3</sup> <i>Labour Force Participation Rate-LFPR<sup>2,3</sup></i>	%	65,51	73,42	73,92
Tingkat Pengangguran Terbuka-TPT <sup>2,3</sup> <i>Unemployment Rate-UR<sup>2,3</sup></i>	%	3,56	4,00	4,54
Penduduk Miskin <sup>4</sup> /Poor People <sup>4</sup>	juta/million	0,04	0,04	0,04
Persentase Penduduk Miskin <sup>4</sup> <i>Percentage of Poor People<sup>4</sup></i>	%	13,53	13,12	13,35
Indeks Pembangunan Manusia-IPM <sup>5</sup> <i>Human Development Index<sup>5</sup></i>	–	64,75	65,11	65,41
<b>EKONOMI/ECONOMIC</b>				
Produk Domestik Regional Bruto (PDRB) Harga Berlaku <sup>6</sup> <i>Gross Regional Domestic Bruto (GRDP) at Current Price<sup>6</sup></i>	triliun rupiah <i>trillion rupiahs</i>	3,33	3,31	3,37
Laju Pertumbuhan Ekonomi <sup>7</sup> /Economic Growth <sup>7</sup>	%	5,19	-0,85	1,98
PDRB Per Kapita Harga Berlaku <sup>6,8</sup> <i>Per Capita of GRDP at Current Price<sup>6,8</sup></i>	juta rupiah <i>million rupiahs</i>	15,99	15,89	16,38

Catatan/Notes: <sup>1</sup> Data 2019 hasil proyeksi penduduk Sensus Penduduk (SP) 2010 . Data 2020 hasil SP 2020 (September). Data 2021 hasil proyeksi penduduk SP 2020 (September)/The 2019 data was the result of 2010 Population Census Projection. The 2020 data was the result of 2020 Population Census (September). The 2021 data was the result of 2020 Population Census (September) Projection.

<sup>2</sup> Kondisi Agustus/Condition at August

<sup>3</sup> Menggunakan penimbang hasil proyeksi penduduk Survei Penduduk Antar Sensus (SUPAS) 2015/*Weighted by the population projection results of the Intercensal Population Survey (SUPAS) 2015*

<sup>4</sup> Kondisi Maret/Condition at March

<sup>5</sup> Sejak tahun 2010, IPM dihitung dengan metode baru. Komponen IPM metode baru adalah angka harapan hidup saat lahir, harapan lama sekolah, rata-rata lama sekolah, dan pengeluaran per kapita/*Since 2010, HDI was calculated using new method. New HDI component are life expectancy at birth, expected years of schooling, means years of schooling, and expenditure per capita*

<sup>6</sup> Mulai tahun 2010 mengadopsi System of National Account 2008 (SNA 2008)/*Since 2010 is in line with System of National Account 2008 (SNA 2008)*

<sup>7</sup> Menggunakan tahun dasar 2010 (2010=100)/*Using 2010 base year (2010=100)*

<sup>8</sup> Menggunakan proyeksi penduduk berdasarkan hasil SP2010/*Using population projection based on SP2010*



# GEOGRAFI DAN IKLIM

## GEOGRAPHY AND CLIMATE

1

Curah hujan tertinggi terjadi di bulan Februari

*The highest number of precipitation happened on February*

409,8 mm

36,4°C

Tertinggi  
*Highest*

18,8°C

Terendah  
*Lowest*

Suhu

*Temperature*

Talibura (260,11 km<sup>2</sup>/sq.km)

● Wilayah Kecamatan Terluas

*Wdest Subdistrict Area*

Alok (14,64 km<sup>2</sup>/sq.km)

● Wilayah Kecamatan Tersempit

*Smallest Subdistrict Area*

Sikka di 2021

*Sikka in 2021*

Sumber: BPS, berbagai sensus, survei, dan sumber lain

*Source: BPS-Statistics Indonesia, various census, survey, and others*



**PENJELASAN TEKNIS****TECHNICAL NOTES**

1. Secara astronomis, Kabupaten Sikka terletak antara 80 22' sampai dengan 8050 derajat Lintang Selatan dan 121° 55' 40" sampai 122° 41' 30" Bujur Timur. Kabupaten Sikka merupakan bagian dari wilayah Provinsi Nusa Tenggara Timur yang terletak di Daratan Flores.
  2. Berdasarkan posisi geografisnya, Kabupaten Sikka memiliki batas-batas: Utara – Laut Flores; Selatan – Laut Sawu; Barat – Kabupaten Ende; Timur – Kabupaten Flores Timur.
  3. Kabupaten Sikka terdiri dari 21 kecamatan yang sebagian besar terletak di daratan pulau Flores dan satu di antaranya di pulau Palue, antara lain:
    - Pulau Flores: Paga, Mego, Tanawawo, Lela, Bola, Doreng, Mapitara, Talibura, Waigete, Waiblama, Kewapante, Hewokloang, Kangae, Koting, Nelle, Nita, Magepanda, Alok, Alok Barat, dan Alok Timur.
    - Pulau Palue: Palue.
  4. Data Tinggi Wilayah diolah dari hasil Survei Potensi Desa (Podes), di mana ketinggian diukur melalui pendekatan ketinggian ibukota kecamatan yang memiliki akses lebih strategis.
1. *Astronomically, Sikka regency is located between 80 22' to 80 50 South Longitude and 121 55' 40" to 122° 41' 30" East longitude. Sikka is part of Nusa Tenggara Timur Province that located in Flores Island.*
  2. *In terms of geographic location, Sikka Regency has boundaries as follows: North – Flores Sea; South – Sawu Sea; West – Ende Regency; East – Flores Timur Regency.*
  3. *Sikka regency has 21 districts that most of located in Flores island and one of them in Palue island. These include:
 
    - Flores island: Paga, Mego, Tanawawo, Lela, Bola, Doreng, Mapitara, Talibura, Waigete, Waiblama, Kewapante, Hewokloang, Kangae, Koting, Nelle, Nita, Magepanda, Alok, Alok Barat, and Alok Timur
    - Palue island: Palue*
  4. *Regional Elevation Data was processed by the result of Potential Village Survey (Podes), in which the altitude is measured through the altitude approach of subdistrict capital that have more strategic access.*

**ULASAN****DESCRIPTION****Geografi**

Sebelum tahun 2007 Sikka terdiri dari 12 Kecamatan, seiring dengan diberlakukannya UU Otonomi daerah terjadi pemekaran wilayah kecamatan menjadi 21 Kecamatan, yaitu Paga, Tanawawo, Mego, Lela, Bola, Doreng, Mapitara, Talibura, Waiblama, Waigete, Kewapante, Hewokloang, Kangae, Nelle, Koting, Palue, Nita, Magepanda, Alok, Alok barat, dan Alok Timur.

Kabupaten Sikka merupakan daerah kepulauan dengan total luas daratan 1.731,90 km<sup>2</sup>. Terdapat 18 pulau baik yang didiami ataupun tidak, dimana pulau terbesar adalah Pulau Besar (3,07 persen). Sedangkan pulau yang terkecil adalah Pulau Kambing (Pulau Pemana Kecil) yang luasnya tidak sampai 1 km<sup>2</sup>. Dari 18 pulau yang terdapat di wilayah administratif Kabupaten Sikka, sebanyak 9 pulau merupakan pulau yang tidak dihuni dan 9 pulau dihuni.

Kecamatan Talibura adalah kecamatan yang memiliki luas daerah terbesar dibandingkan dengan kecamatan lainnya yaitu 260,11 km<sup>2</sup> (15,02 persen). Kecamatan yang paling kecil luas wilayahnya adalah Kecamatan Alok, dengan luas wilayah 14,64 km<sup>2</sup> (0,85 persen).

**Geography**

*Before 2007, Sikka consist of 12 districts, after Region Autonomy acts obtained, Sikka regency were further subdivided into 21 district, these include Paga, Tanawawo. Mego, Lela, Bola, Doreng, Mapitara, Talibura, Waiblama, Waigete, Kewapante, Hewokloang, Kangae, Nelle, Koting, Palue, Nita, Magepanda, Alok, Alok Barat, and Alok Timur.*

*Sikka regency is an archipelago with total of mainland area is 1.731,91 square kilometer. It's consist of 18 islands both inhabitants and not inhabitants, the biggest island is Besar Island (3,07 percent of total area). Meanwhile, Kambing Island is the smallest island has less than 1 square kilometer. According to 18 islands on the administrative region of Sikka Regency, 9 islands are not Inhabitant and 9 other islands are inhabitant.*

*Talibura district has the biggest area compare to the other district of Sikka administrative region. Talibura has 260,11 square kilometer (around 15,02 percent of total area). Meanwhile the smallest district is Alok district, which only has 14,64 square kilometer (around 0,85 percent of total area).*

## **Iklim**

Wilayah di kabupaten Sikka memiliki suhu yang cenderung panas. Dari stasiun meteorologi Maumere tercatat, suhu tertinggi pada tahun 2021 adalah 36 °C dan terendah adalah 18 °C. Rata-rata suhu berkisar antara 26 dan 29 °C.

Rata-rata kelembapan udara sepanjang tahun 2021 di Kabupaten Sikka berkisar antara 70 – 88.

Berdasarkan jumlah hari hujan dalam setahun, jumlah hari hujan tertinggi terjadi pada bulan Februari. Sedangkan jumlah hari hujan terendah terjadi pada bulan Oktober.

## **Climate**

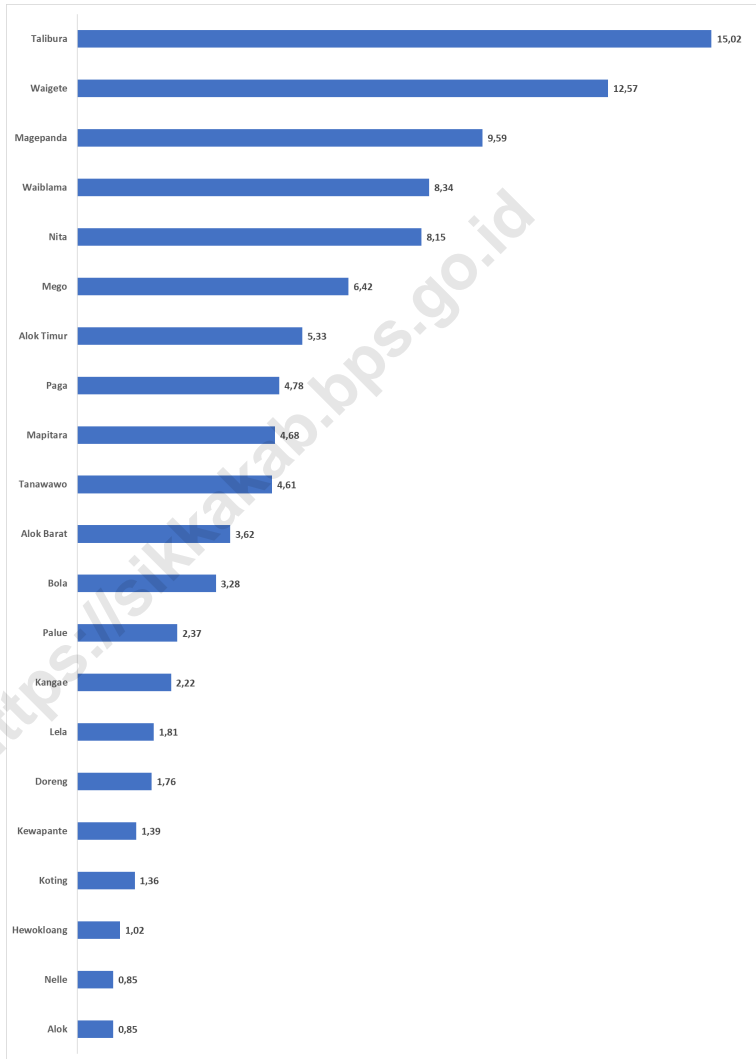
*Areas in Sikka regency have temperature tend to heat. From meteorology station of Maumere stored, the highest temperature in 2021 was 36 °C and lowest was 18 °C. The average temperature between 26 and 29 °C.*

*The average of humidity along 2021 in Sikka Regency were between 70 – 88 .*

*Based on rainy days in a year, the highest number occurred on February. While, the lowest number occurred on October.*



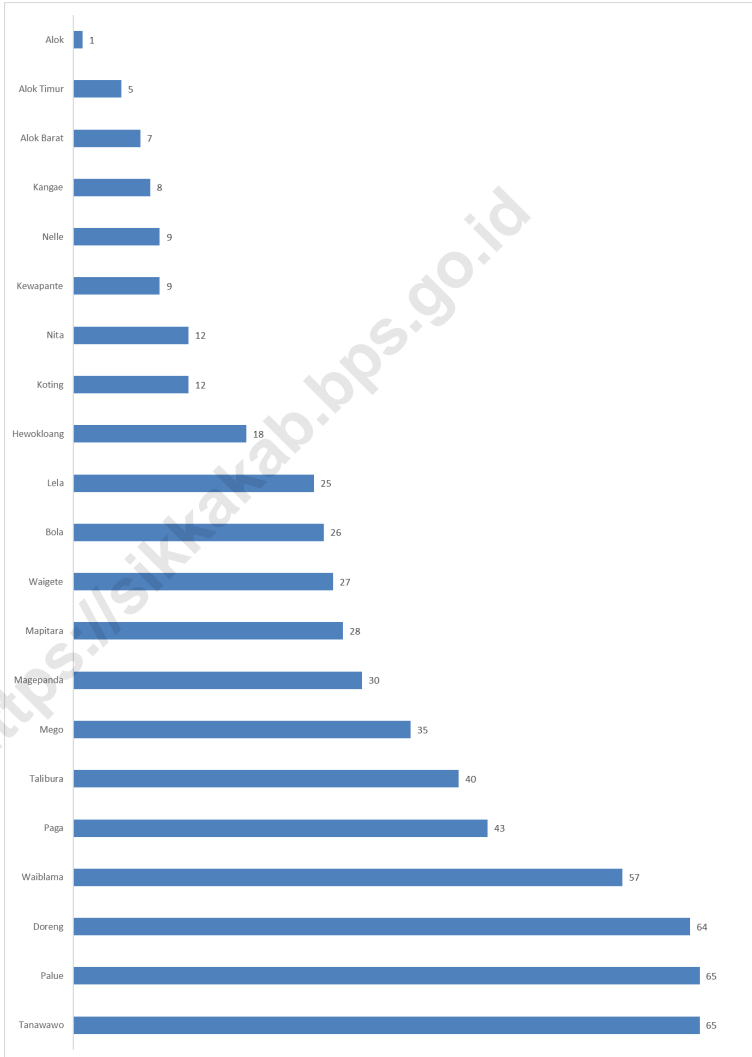
**Gambar 1.1** Luas Daerah menurut Kecamatan (%), 2021  
**Figures 1.1** Area of Subdistrict (%), 2021



Sumber/Source : Berdasarkan Peraturan Menteri Dalam Negeri No. 66 Tahun 2011 tanggal 28 Desember 2011  
 Based on Minister Of Home Affairs Regulation No 66/2011, December 28,2011

**Gambar** 1.2  
**Figures**

**Jarak dari Ibukota Kecamatan ke Ibukota Kabupaten di Kabupaten Sikka (km), 2021**  
*Distance between Subdistrict Capital to Regency Capital in Sikka Regency (km), 2021*



Sumber/Source : Berdasarkan Peraturan Menteri Dalam Negeri No. 66 Tahun 2011 tanggal 28 Desember 2011  
Based on Minister Of Home Affairs Regulation No 66/2011, December 28, 2011

## 1.1 KEADAAN GEOGRAFI GEOGRAPHY CONDITION

**Tabel** 1.1.1 **Luas Daerah dan Jumlah Pulau Menurut Kecamatan di Kabupaten Sikka, 2021**  
**Table** 1.1.1 **Total Area and Number of Islands by Subdistrict in Sikka Regency, 2021**

Kecamatan Subdistrict	Ibukota Kecamatan Capital of Subdistrict	Luas Total Area (km <sup>2</sup> /sq.km)
(1)	(2)	(3)
Paga	Paga	82,85
Mego	Lekebai	111,26
Tanawawo	Wolofeo	79,78
Lela	Lela	31,33
Bola	Bola	56,83
Doreng	Waihawa	30,41
Mapitara	Hebing	81,02
Talibura	Talibura	260,11
Waigete	Waigete	217,65
Waiblama	Tanarawa	144,36
Kewapante	Kewapante	24,14
Hewokloang	Baowunut	17,58
Kangae	Waipare	38,43
Palue	Uwa	41,00
Koting	Koting D	23,56
Nelle	Nelle Urung	14,65
Nita	Nita	141,07
Magepanda	Magepanda	166,15
Alok	Kota Uneng	14,64
Alok Barat	Wailiti	62,75
Alok Timur	Waioti	92,34
<b>Kabupaten Sikka</b>	<b>Maumere</b>	<b>1 731,91</b>

Lanjutan Tabel/*Continued Table* 1.1.1

Kecamatan <i>Subdistrict</i>	Persentase terhadap Luas Kabupaten/ Kota <i>Percentage to Regency/Municipal Area</i>	Jumlah Pulau <i>Number of Islands</i>
(1)	(4)	(5)
Paga	4,78	1
Mego	6,42	1
Tanawawo	4,61	1
Lela	1,81	1
Bola	3,28	1
Doreng	1,76	1
Mapitara	4,68	1
Talibura	15,02	1
Waigete	12,57	1
Waiblama	8,34	1
Kewapante	1,39	1
Hewokloang	1,02	1
Kangae	2,22	1
Palue**	2,37	1
Koting	1,36	1
Nelle	0,85	1
Nita	8,15	1
Magepanda	9,59	7
Alok*	0,85	5
Alok Barat*	3,62	1
Alok Timur*	5,33	8
<b>Kabupaten Sikka</b>	<b>100,00</b>	<b>18</b>

Catatan/*Note*: \*Pulau termasuk Pulau Flores(daratan)

\*\*Pulau sendiri

Sumber/*Source*: ...

**Tabel** 1.1.2 **Tinggi Wilayah dan Jarak ke Ibukota Kabupaten/Kota Menurut Kecamatan di Kabupaten Sikka, 2021**  
**Altitude and Distance to the Capital of Regency by Subdistricts in Sikka Regency, 2021**

Kecamatan Subdistrict	Tinggi Wilayah (mdpl) Altitude (m a.s.l)	Jarak ke Ibukota Distance to the Capital
(1)	(2)	(3)
Paga	10,00	43,00
Mego	118,00	35,00
Tanawawo	641,00	65,00
Lela	15,00	25,00
Bola	65,00	26,00
Doreng	264,00	64,00
Mapitara	165,00	28,00
Talibura	30,00	40,00
Waigete	30,00	27,00
Waiblama	254,00	57,00
Kewapante	12,00	9,00
Hewokloang	179,00	18,00
Kangae	29,00	8,00
Palue	50,00	65,00
Koting	260,00	12,00
Nelle	167,00	9,00
Nita	283,00	12,00
Magepanda	32,00	30,00
Alok	19,00	1,00
Alok Barat	30,00	7,00
Alok Timur	23,00	5,00
<b>Kabupaten Sikka</b>		

Catatan/Note: ...

Sumber/Source: ...

## 1.2 KEADAAN IKLIM CLIMATE CONDITION

**Tabel 1.2.1** Pengamatan Unsur Iklim Menurut Bulan di Stasiun Meteorologi di Kabupaten Sikka, 2021  
*Observation of Climate Elements By Months at Meteorology Station in Sikka Regency, 2021*

Bulan Month	Suhu/Temperature (°C)			Kelembaban/Humidity (%)		
	Minimum	Rata-rata Average	Maksimum Maximum	Minimum	Rata-rata Average	Maksimum Maximum
(1)	(2)	(3)	(4)	(5)	(6)	(7)
Januari/January	23,20	27,28	33,20	60,00	86,35	98,00
Februari/February	23,30	26,71	32,60	64,00	88,30	98,00
Maret/March	22,90	27,29	33,00	59,00	84,63	100,00
April/April	19,80	27,28	34,20	38,00	79,13	98,00
Mei/May	22,60	27,82	33,80	47,00	74,39	95,00
Juni/June	20,40	27,56	33,80	46,00	76,50	98,00
Juli/July	18,80	27,08	33,60	44,00	72,02	94,00
Agustus/August	20,60	27,86	35,00	35,00	70,43	98,00
September/September	22,60	28,41	35,20	39,00	71,55	98,00
Oktober/October	24,20	29,04	36,20	45,00	73,46	98,00
November/November	23,20	28,29	34,80	42,00	81,59	100,00
Desember/December	22,60	27,69	34,80	54,00	84,44	100,00

Lanjutan Tabel/*Continued Table 1.2.1*

Bulan Month	Kecepatan Angin (m/det) Wind Velocity (m/sec)			Tekanan Udara/Atmospheric Pressure (mb)		
	Minimum	Rata-rata Average	Maksimum Maximum	Minimum	Rata-rata Average	Maksimum Maximum
(1)	(8)	(9)	(10)	(11)	(12)	(13)
Januari/January	Calm	4,06	24,00	1 001,00	1 004,24	1 007,40
Februari/February	Calm	4,06	13,00	1 000,70	1 005,14	1 008,70
Maret/March	Calm	4,53	15,00	1 000,00	1 005,86	1 009,60
April/April	Calm	5,43	17,00	999,40	1 006,97	1 011,20
Mei/May	Calm	6,40	15,00	1 003,60	1 007,26	1 011,10
Juni/June	Calm	5,51	17,00	1 005,20	1 008,66	1 011,30
Juli/July	Calm	7,32	20,00	1 004,80	1 008,45	1 012,00
Agustus/August	Calm	6,48	17,00	1 004,50	1 008,98	1 012,80
September/September	Calm	6,30	18,00	1 004,50	1 008,07	1 011,10
Oktober/October	Calm	6,58	20,00	1 003,00	1 007,39	1 016,70
November/November	Calm	3,55	14,00	1 000,30	1 005,77	1 009,80
Desember/December	Calm	3,11	16,00	1 002,60	1 005,86	1 010,40

Lanjutan Tabel/Continued Table 1.2.1

Bulan Month	Jumlah Curah Hujan Number of Precipitation (mm)	Jumlah Hari Hujan (hari) Number of Rainy Days (day)	Penyinaran Matahari Duration of Sunshine (%)
(1)	(14)	(15)	(16)
Januari/January	181,00	17	35,97
Februari/February	409,80	24	37,29
Maret/March	154,30	15	55,40
April/April	94,30	9	63,17
Mei/May	...	...	80,08
Juni/June	22,80	5	72,22
Juli/July	...	...	79,81
Agustus/August	9,30	4	79,95
September/September	27,60	5	69,25
Oktober/October	28,00	3	78,68
November/November	287,20	17	55,94
Desember/December	210,50	16	46,24

Catatan/Note: *Calm* adalah kecepatan angin mendekati nol/*Calm is wind velocity close to zero*

Sumber/Source: Badan Meteorologi, Klimatologi, dan Geofisika/Meteorological, Climatological, and Geophysical Agency





# PEMERINTAHAN

GOVERNMENT

# 2

## 2021

## SIKKA



**5.182** orang/*people*

Jumlah PNS

*Number of Civil Servants*

**2.636** orang/*people*

Lulusan universitas

*University graduates*



Jumlah terbanyak

*The biggest number of total*



**3.336** orang/*people*

Golongan III

*Range III*



Fungsional  
Tertentu

**2.842**

*Specific  
Functional*



Fungsional  
Umum

**1.469**

*Staf General  
Functional*

Struktural

**871**

*Structural*



Sumber: BPS, berbagai sensus, survei, dan sumber lain

Source: BPS-Statistics Indonesia, various census, survey, and others



**PENJELASAN TEKNIS****TECHNICAL NOTES**

1. Secara administrasi, sejak tahun 1992 (Undang-undang Nomor 22 tahun 1999) telah terjadi pemekaran sejumlah kecamatan di kabupaten Sikka seiring dengan tuntutan otonomi daerah, yaitu:
    - Kecamatan Mego dimekarkan dari kecamatan Paga pada 9 Oktober 2000
    - Kecamatan Waigete dimekarkan dari kecamatan Talibura pada 9 Oktober 2000
    - Kecamatan Magepanda dimekarkan dari kecamatan Nita pada 5 September 2005
    - Kecamatan Waiblama dimekarkan dari kecamatan Talibura pada 2007
    - Kecamatan Alok Barat dan Alok Timur dimekarkan dari kecamatan Alok pada 2007
    - Kecamatan Koting dimekarkan dari kecamatan Maumere pada 2007
    - Kecamatan Tanawawo dimekarkan dari kecamatan Paga pada 2007
    - Kecamatan Hewokloang dan Kangae dimekarkan dari kecamatan Kewapante pada 2007
    - Kecamatan Doreng dan Mapitara dimekarkan dari kecamatan Bola pada 2007
  2. Pemerintah Daerah adalah Pimpinan Daerah dan Dewan Perwakilan Rakyat Daerah (DPRD). Pimpinan Daerah
1. *Since 1999 (Law No. 22/1999), several district have split in line with the implementation of regional autonomy:*
    - *Mego district was split from Paga district on October 9th 2000*
    - *Waigete district was split from Talibura district on October 9th 2000*
    - *Magepanda district was split from Nita district on September 5th 2005*
    - *Waiblama district was split from Talibura district on 2007*
    - *Alok Barat and Alok Timur district was split from Alok district on 2007*
    - *Koting district was split from Maumere district on 2007*
    - *Tanawawo district was split from Paga district on 2007*
    - *Hewokloang and Kangae district was split from Kewapante district on 2007*
    - *Doreng and Mapitara district was split from Bola district on 2007*
  2. *Regional Government consist of Head of Region and Parliament. Head of Region responsible in excecutive and Parliament*

bertanggung jawab sebagai eksekutif dan DPRD bertanggung jawab sebagai legislatif.

3. Kabupaten Sikka dipimpin oleh seorang Bupati dengan ibukota kabupaten adalah Maumere. Untuk melaksanakan tugasnya, dalam merumuskan kebijakan penyelenggaraan pemerintahan dan pembangunan, serta pelayanan masyarakat terdapat unsur pembantu Pimpinan Pemerintah Daerah yaitu Sekretaris Daerah (Setda) dan Lembaga Teknis Daerah seperti Dinas-Dinas, Badan-Badan, dan Kantor-Kantor.

*responsible in legislative.*

3. *Sikka Regency is directed by Regent with its capital is Maumere. To implement his duties, according to coordinating of plan and job program of regional development, and public services there are organizations of Governon staff, these are The Regional Secretariat and Regional Technical Institutions (Services, Agencies, and Offices)*

**ULASAN****DESCRIPTION****Wilayah Administratif**

Kabupaten Sikka merupakan kabupaten dengan pemekaran wilayah cukup tinggi terutama pada tahun 2007 seperti dijelaskan pada penjelasan teknis. Begitu pula perubahan pada tingkat desa dan kelurahan. Tahun 2021, jumlah desa adalah 147 desa dan jumlah kelurahan sebanyak 13.

**Administrative Area**

*Sikka Regency is a regency with quite lots of splitted administrative area especially on 2007 as explained in the technical notes. The changes also applied in village and administrative village. On 2021, number of villages was 147 and number of administrative villages was 13.*

**Pegawai Negeri Sipil**

Jumlah Pegawai Negeri Sipil (PNS) di Kabupaten Sikka Tahun 2021 sebanyak 5.182 orang. Dari total 5.182 PNS pada lingkup Pemerintah Daerah, sebanyak 2.636 orang merupakan lulusan universitas (Sarjana/Doktor).

**Civil Servants**

*The number of Civil Servant in Sikka Regency in 2021 are 5,182 peoples. From 5,182 Civil Servant in Regency Government level, 2,636 have university degree (Bachelor/Doctoral).*

## 2.1 WILAYAH ADMINISTRATIF ADMINISTRATIVE AREA

**Tabel** 2.1.1 Jumlah Desa<sup>1</sup>/Kelurahan Menurut Kecamatan di Kabupaten Sikka, 2017–2021  
**Table** 2.1.1 Number of Villages<sup>1</sup>/Kelurahan by Subdistrict in Sikka Regency, 2017–2021

Kecamatan Subdistrict	2017	2018	2019	2020	2021
(1)	(2)	(3)	(4)	(5)	(6)
Paga	8	8	8	8	8
Mego	10	10	10	10	10
Tanawawo	8	8	8	8	8
Lela	9	9	9	9	9
Bola	6	6	6	6	6
Doreng	7	7	7	7	7
Mapitara	4	4	4	4	4
Talibura	12	12	12	12	12
Waigete	6	6	6	6	6
Waiblama	9	9	9	9	9
Kewapante	8	8	8	8	8
Hewokloang	7	7	7	7	7
Kangae	9	9	9	9	9
Palue	6	6	6	6	6
Koting	5	5	5	5	5
Nelle	8	8	8	8	8
Nita	12	12	12	12	12
Magepanda	5	5	5	5	5
Alok	7	7	7	7	7
Alok Barat	4	4	4	4	4
Alok Timur	10	10	10	10	10
<b>Kabupaten Sikka</b>	<b>160</b>	<b>160</b>	<b>160</b>	<b>160</b>	<b>160</b>

Catatan/Note:  
Sumber/Source:

<sup>1</sup>Termasuk Unit Permukiman Transmigrasi (UPT)/Include Transmigration Settlement Unit  
Peraturan Kepala Badan Pusat Statistik Nomor 1 Tahun 2020 Tanggal 5 Februari 2020 tentang Perubahan Atas Peraturan Kepala Badan Pusat Statistik Nomor 3 Tahun 2019 tentang Kode dan Nama Wilayah Kerja Statistik Tahun 2019/Chief Statistician Regulation Number 1/2020, February 5 2020, as a revision of Chief Statistician Regulation Number 3 of 2019 on Code and Name of Regional Level of Data Collection.

## 2.2 DEWAN PERWAKILAN RAKYAT DAERAH REGIONAL HOUSE OF REPRESENTATIVE

**Tabel 2.2.1** Jumlah Anggota Dewan Perwakilan Rakyat Daerah Menurut Partai Politik dan Jenis Kelamin di Kabupaten Sikka, 2021  
*Number of Regional House of Representatives's Members by Political Parties and Sex in Sikka Regency, 2021*

Partai Politik <i>Political Parties</i>	Laki-laki <i>Male</i>	Perempuan <i>Female</i>	Jumlah <i>Total</i>
(1)	(2)	(3)	(4)
GOLKAR	...	...	...
GERINDRA	...	...	...
PDI PERJUANGAN	...	...	...
HANURA	...	...	...
DEMOKRAT	...	...	...
PAN	...	...	...
PKPI	...	...	...
NASDEM	...	...	...
PKB	...	...	...
PPP	...	...	...
PKS	...	...	...
<b>Kabupaten Sikka</b>	...	...	...

Catatan/Note: ...

Sumber/Source: ...



## 2.3 SUMBER DAYA MANUSIA HUMAN RESOURCES

**Tabel 2.3.1** Jumlah Pegawai Negeri Sipil Menurut Jabatan dan Jenis Kelamin di Kabupaten Sikka, Desember 2020 dan Desember 2021  
*Number of Civil Servants by Occupation and Sex in Sikka Regency, Desember 2020 dan Desember 2021*

Jabatan <i>Occupation</i>	2020		Jumlah <i>Total</i>
	Laki-laki <i>Male</i>	Perempuan <i>Female</i>	
(1)	(2)	(3)	(4)
Fungsional Tertentu <i>Specific Functional</i>	734	2 228	2 962
Fungsional Umum <i>Staf General Functional</i>	740	871	1 611
Struktural/ <i>Structural</i>			868
Eselon V/5th Echelon	-	-	-
Eselon IV/4th Echelon	346	299	645
Eselon III/3rd Echelon	147	43	190
Eselon II/2nd Echelon	25	8	33
Eselon I/1st Echelon	-	-	-
<b>Jumlah/<i>Total</i></b>	<b>1 992</b>	<b>3 449</b>	<b>5 441</b>

Lanjutan Tabel/*Continued Table 2.3.1*

Jabatan <i>Occupation</i>	2021		Jumlah <i>Total</i>
	Laki-laki <i>Male</i>	Perempuan <i>Female</i>	
(1)	(5)	(6)	(7)
Fungsional Tertentu <i>Specific Functional</i>	662	2 180	2 842
Fungsional Umum <i>Staf General Functional</i>	673	796	1 469
Struktural/ <i>Structural</i>			871
Eselon V/5th Echelon	-	-	-
Eselon IV/4th Echelon	344	301	645
Eselon III/3rd Echelon	149	47	196
Eselon II/2nd Echelon	23	7	30
Eselon I/1st Echelon	-	-	-
<b>Jumlah/<i>Total</i></b>	<b>1 851</b>	<b>3 331</b>	<b>5 182</b>

Catatan/Note: ...

Sumber/Source: Badan Kepegawaian Daerah dan Pengembangan Sumber Daya Manusia Kabupaten Sikka, *Employment Regional Agency of Sikka Regency*

**Tabel**  
**Table** 2.3.2**Jumlah Pegawai Negeri Sipil Menurut Tingkat Pendidikan dan Jenis Kelamin, Desember 2020 dan Desember 2021**  
**Number of Civil Servants by Educational Level and Sex, December 2020 and December 2021**

Tingkat Pendidikan <i>Educational Level</i>	2020		
	Laki-laki <i>Male</i>	Perempuan <i>Female</i>	Jumlah <i>Total</i>
(1)	(2)	(3)	(4)
Sampai dengan SD <i>Up to Primary School</i>	51	3	54
SMP/Sederajat <i>General Vocational Junior High School</i>	50	6	56
SMA/Sederajat <i>General/Vocational Senior High School</i>	605	774	1 379
Diploma I, II/Akta I, II <i>Diploma I, II/Akta I, II</i>	83	201	284
Diploma III/Akta III/Sarjana Muda <i>Diploma III/Akta III/Bachelor</i>	218	883	1 101
Tingkat Sarjana/Doktor/Ph.D <i>University Graduates</i>	985	1 582	2 567
<b>Jumlah/Total</b>	<b>1 992</b>	<b>3 449</b>	<b>5 441</b>

Lanjutan Tabel/*Continued Table 2.3.2*

Tingkat Pendidikan <i>Educational Level</i>	2021		
	Laki-laki <i>Male</i>	Perempuan <i>Female</i>	Jumlah <i>Total</i>
(1)	(2)	(3)	(4)
Sampai dengan SD <i>Up to Primary School</i>	42	3	45
SMP/Sederajat <i>General Vocational Junior High School</i>	517	628	1 145
SMA/Sederajat <i>General/Vocational Senior High School</i>	46	5	51
Diploma I, II/Akta I, II <i>Diploma I, II/Akta I, II</i>	61	153	214
Diploma III/Akta III/Sarjana Muda <i>Diploma III/Akta III/Bachelor</i>	201	890	1 091
Tingkat Sarjana/Doktor/Ph.D <i>University Graduates</i>	984	1 652	2 636
<b>Jumlah/Total</b>	<b>1 851</b>	<b>3 331</b>	<b>5 182</b>

Catatan/Note: ...

Sumber/Source: Badan Kepegawaian Daerah dan Pengembangan Sumber Daya Manusia Kabupaten Sikka, *Employment Regional Agency of Sikka Regency*

**Tabel**  
**Table 2.3.3****Jumlah Pegawai Negeri Sipil Menurut Tingkat  
Kepangkatan dan Jenis Kelamin, Desember 2020 dan  
Desember 2021**  
*Number of Civil Servants by Hierarchy and Sex, December  
2020 and December 2021*

Pangkat/Golongan/Ruang <i>Hierarchy</i>	2020		
	Laki-laki <i>Male</i>	Perempuan <i>Female</i>	Jumlah <i>Total</i>
(1)	(2)	(3)	(4)
1. I/A (Juru Muda)	-	-	-
2. I/B (Juru Muda Tingkat I)	10	2	12
3. I/C (Juru)	11	-	11
4. I/D (Juru Tingkat I)	19	1	20
<b>Golongan I/Range I</b>	<b>40</b>	<b>3</b>	<b>43</b>
5. II/A (Pengatur Muda)	57	18	75
6. II/B (Pengatur Muda Tingkat I)	105	71	176
7. II/C (Pengatur)	130	266	396
8. II/D (Pengatur Tingkat I)	170	374	544
<b>Golongan II/Range II</b>	<b>462</b>	<b>729</b>	<b>1 191</b>
9. III/A (Penata Muda)	293	678	971
10. III/B (Penata Muda Tingkat I)	249	731	980
11. III/C (Penata)	275	448	723
12. III/D (Penata Tingkat I)	308	441	749
<b>Golongan III/Range III</b>	<b>1 125</b>	<b>2 298</b>	<b>3 423</b>
13. IV/A (Pembina)	234	274	508
14. IV/B (Pembina Tingkat I)	115	140	255
15. IV/C (Pembina Utama Muda)	16	5	21
16. IV/D (Pembina Utama Madya)	-	-	-
17. IV/E (Pembina Utama)	-	-	-
<b>Golongan IV/Range IV</b>	<b>365</b>	<b>419</b>	<b>784</b>
<b>Jumlah/Total</b>	<b>1 992</b>	<b>3 449</b>	<b>5 441</b>

Lanjutan Tabel/*Continued Table 2.3.3*

Pangkat/Golongan/Ruang <i>Hierarchy</i>	2020		
	Laki-laki <i>Male</i>	Perempuan <i>Female</i>	Jumlah <i>Total</i>
(1)	(5)	(6)	(7)
1. I/A (Juru Muda)	-	-	-
2. I/B (Juru Muda Tingkat I)	6	2	8
3. I/C (Juru)	10	1	11
4. I/D (Juru Tingkat I)	21	-	21
<b>Golongan I/Range I</b>	<b>37</b>	<b>3</b>	<b>40</b>
5. II/A (Pengatur Muda)	35	17	52
6. II/B (Pengatur Muda Tingkat I)	86	53	139
7. II/C (Pengatur)	107	190	297
8. II/D (Pengatur Tingkat I)	182	368	550
<b>Golongan II/Range II</b>	<b>410</b>	<b>628</b>	<b>1 038</b>
9. III/A (Penata Muda)	235	501	736
10. III/B (Penata Muda Tingkat I)	236	753	989
11. III/C (Penata)	264	522	786
12. III/D (Penata Tingkat I)	320	505	825
<b>Golongan III/Range III</b>	<b>1 055</b>	<b>2 281</b>	<b>3 336</b>
13. IV/A (Pembina)	183	233	416
14. IV/B (Pembina Tingkat I)	147	177	324
15. IV/C (Pembina Utama Muda)	19	9	28
16. IV/D (Pembina Utama Madya)	-	-	-
17. IV/E (Pembina Utama)	-	-	-
<b>Golongan IV/Range IV</b>	<b>349</b>	<b>419</b>	<b>768</b>
<b>Jumlah/Total</b>	<b>1 851</b>	<b>3 331</b>	<b>5 182</b>

Catatan/Note: ...

Sumber/Source: Badan Kepegawaian Daerah dan Pengembangan Sumber Daya Manusia Kabupaten Sikka, *Employment Regional Agency of Sikka Regency*

## 2.4 KEUANGAN PEMERINTAH GOVERNMENT FINANCE

**Tabel 2.4.1** Realisasi Pendapatan Pemerintah Kabupaten Sikka Menurut Jenis Pendapatan (ribu rupiah), 2017–2020  
*Actual Sikka Regency Government Revenues by Kind of Revenues (thousand rupiahs), 2017–2020*

Jenis Pendapatan/Kind of Revenues	2017	2018
(1)	(2)	(3)
<b>1. Pendapatan Asli Daerah (PAD)/Regional Revenue</b>	118 177 116,00	104 336 182,00
1.1 Pajak Daerah/Regional Tax	15 235 535,00	22 082 312,00
1.2 Retribusi Daerah/Regional Retribution	9 616 730,00	16 520 714,00
1.3 Hasil Perusahaan Milik Daerah dan Pengelolaan Kekayaan Daerah yang Dipisahkan/Regional-Owned Company Revenue and Separated Management of Regional Wealth	3 227 623,00	3 227 623,00
1.4 Lain-lain PAD yang Sah/Other Regional Revenue	90 097 228,00	62 505 533,00
<b>2. Dana Perimbangan/Balance Funds</b>	781 738 364,00	827 397 172,00
2.1 Bagi Hasil Pajak/Tax Sharing Revenue	12 228 972,00	10 762 061,00
2.2 Bagi Hasil Bukan Pajak/Sumber Daya Alam/Non-Tax Sharing Revenue/Natural Resources	706 116,00	1 037 513,00
2.3 Dana Alokasi Umum/General Allocation Fund	617 286 552,00	622 679 290,00
2.4 Dana Alokasi Khusus/Special Allocation Fund	151 516 724,00	192 918 308,00
<b>3. Lain-lain Pendapatan yang Sah/Other Revenue</b>	141 322 467,00	203 016 646,00
3.1 Pendapatan Hibah/Grant	...	...
3.2 Dana Darurat/Emergency Fund	...	...
3.3 Dana Bagi Hasil Pajak dari Provinsi dan Pemerintah Daerah Lainnya/Tax Sharing Revenue from Provincial and Other Regional Governments	...	...
3.4 Dana Penyesuaian dan Otonomi Daerah/Regional Adjustment and Autonomy Fund	...	...
3.5 Bantuan Keuangan dari Provinsi atau Pemerintah Daerah Lainnya/Financial Assistance from Provincial or Other Regional Governments	...	...
3.6 Lainnya/Others	...	-
<b>Jumlah/Total</b>	<b>1 110 409 510,00</b>	<b>1 195 750 000,00</b>

Lanjutan Tabel/Continued Table 2.4.1

Jenis Pendapatan/Kind of Revenues	2019	2020
(1)	(4)	(5)
<b>1. Pendapatan Asli Daerah (PAD)/Regional Revenue</b>	99 619 556,11	119 601 046,36
1.1 Pajak Daerah/Regional Tax	21 528 563,23	19 161 863,08
1.2 Retribusi Daerah/Regional Retribution	10 096 895,30	9 165 525,05
1.3 Hasil Perusahaan Milik Daerah dan Pengelolaan Kekayaan Daerah yang Dipisahkan/Regional-Owned Company Revenue and Separated Management of Regional Wealth	2 611 859,30	2 602 950,14
1.4 Lain-lain PAD yang Sah/Other Regional Revenue	65 382 238,28	88 670 708,10
<b>2. Dana Perimbangan/Balance Funds</b>	896 834 859,56	791 494 640,67
2.1 Bagi Hasil Pajak/Tax Sharing Revenue	27 523 546,19	7 645 850,17
2.2 Bagi Hasil Bukan Pajak/Sumber Daya Alam/Non-Tax Sharing Revenue/Natural Resources	7 486 535,85	1 460 854,00
2.3 Dana Alokasi Umum/General Allocation Fund	647 862 407,00	586 220 258,00
2.4 Dana Alokasi Khusus/Special Allocation Fund	241 485 916,71	169 747 062,86
<b>3. Lain-lain Pendapatan yang Sah/Other Revenue</b>	242 745 458,47	191 395 970,72
3.1 Pendapatan Hibah/Grant	44 381 455,28	38 635 990,00
3.2 Dana Darurat/Emergency Fund	-	-
3.3 Dana Bagi Hasil Pajak dari Provinsi dan Pemerintah Daerah Lainnya/Tax Sharing Revenue from Provincial and Other Regional Governments	27 523 546,19	-
3.4 Dana Penyesuaian dan Otonomi Daerah/Regional Adjustment and Autonomy Fund	19 540 038,00	-
3.5 Bantuan Keuangan dari Provinsi atau Pemerintah Daerah Lainnya/Financial Assistance from Provincial or Other Regional Governments	151 300 419,00	26 420 615,65
3.6 Lainnya/Others	-	152 759 980,72
<b>Jumlah/Total</b>	<b>1 239 199 874,14</b>	<b>1 102 491 657,75</b>

Catatan/Note: ...

Sumber/Source: Survei Statistik Keuangan Daerah/Financial Statistics of Provincial Government Survey



**Tabel**  
**Table 2.4.2****Realisasi Belanja Pemerintah Kabupaten Sikka Menurut  
Jenis Belanja (ribu rupiah), 2017–2020  
Actual Sikka Regency Government Expenditures by Kind of  
Expenditures (thousand rupiahs), 2017–2020**

Jenis Pendapatan Kind of Revenues	2017	2018
(1)	(2)	(3)
<b>1. Belanja Tidak Langsung/Indirect Expenditures</b>	616 963 701,00	724 796 250,00
1.1 Belanja Pegawai/Personnel Expenditures	421 894 290,00	494 727 528,00
1.2 Belanja Bunga/Interest Expenditures	-	-
1.3 Belanja Subsidi/Subsidies Expenditures	-	-
1.4 Belanja Hibah/Grant Expenditures	10 626 333,00	31 324 739,00
1.5 Belanja Bantuan Sosial/Social Aid Expenditures	1 503 584,00	1 000 000,00
1.6 Belanja Bagi Hasil/Sharing Fund Expenditure	1 805 264,00	2 900 000,00
1.7 Belanja Bantuan Keuangan/Financial Aids Expenditures	178 770 993,00	192 363 384,00
1.8 Belanja Tidak Terduga/Unpredicted Expenditures	2 363 237,00	2 480 599,00
<b>2. Belanja Langsung/Direct Expenditures</b>	452 228 111,00	469 453 750,00
2.1 Belanja Pegawai/Personnel Expenditures	34 260 944,00	39 295 264,00
2.2 Belanja Barang dan Jasa/Goods and Services Expenditures	231 036 663,00	264 723 586,00
2.3 Belanja Modal/Capital Expenditure	186 930 504,00	165 434 900,00
<b>Jumlah/Total</b>	<b>1 111 040 951,00</b>	<b>1 195 750 000,00</b>

Lanjutan Tabel/*Continued Table 2.4.2*

Jenis Pendapatan <i>Kind of Revenues</i>	2019	2020
(1)	(4)	(5)
<b>1. Belanja Tidak Langsung/<i>Indirect Expenditures</i></b>	682 422 491,39	739 662 610,11
1.1 Belanja Pegawai/ <i>Personnel Expenditures</i>	448 704 873,51	451 829 087,65
1.2 Belanja Bunga/ <i>Interest Expenditures</i>	-	-
1.3 Belanja Subsidi/ <i>Subsidies Expenditures</i>	-	-
1.4 Belanja Hibah/ <i>Grant Expenditures</i>	5 142 919,47	4 205 160,85
1.5 Belanja Bantuan Sosial/ <i>Social Aid Expenditures</i>	4 414 848,40	2 334 343,11
1.6 Belanja Bagi Hasil/ <i>Sharing Fund Expenditure</i>	2 720 000,00	2 088 000,00
1.7 Belanja Bantuan Keuangan/ <i>Financial Aids Expenditures</i>	219 036 667,87	215 863 575,31
1.8 Belanja Tidak Terduga/ <i>Unpredicted Expenditures</i>	2 403 182,15	63 342 443,19
<b>2. Belanja Langsung/<i>Direct Expenditures</i></b>	535 252 188,30	382 224 921,72
2.1 Belanja Pegawai/ <i>Personnel Expenditures</i>	43 278 985,67	-
2.2 Belanja Barang dan Jasa/ <i>Goods and Services Expenditures</i>	298 983 411,07	289 223 879,79
2.3 Belanja Modal/ <i>Capital Expenditure</i>	192 989 791,56	93 001 041,93
<b>Jumlah/<i>Total</i></b>	<b>1 217 674 679,70</b>	<b>906 023 956,51</b>

Catatan/*Note*: ...Sumber/*Source*: Survei Statistik Keuangan Daerah/*Financial Statistics of Provincial Government Survey*



# PENDUDUK DAN KETENAGAKERJAAN

POPULATION AND EMPLOYMENT

3

324.252

Jumlah Penduduk Sikka 2021  
*2021 Sikka's Total Population*



73,92%

Tingkat Partisipasi Angkatan Kerja (TPAK)  
*Labour Force Participation Rate (LFPR)*



4,54%

Tingkat Pengangguran Terbuka (TPT)  
*Unemployment Rate (UR)*

**JOBLESS**



**PENJELASAN TEKNIS**

**TECHNICAL NOTES**

1. Salah satu sumber data kependudukan adalah sensus penduduk yang dilaksanakan setiap sepuluh tahun sekali. Sensus penduduk telah dilaksanakan sebanyak tujuh kali sejak Indonesia merdeka, yaitu tahun 1961, 1971, 1980, 1990, 2000, 2010, dan 2020.

Keenam sensus penduduk sebelumnya dilaksanakan dengan menggunakan metode tradisional, yaitu mencatat setiap penduduk dari rumah ke rumah. Pertama kalinya dalam sejarah sensus penduduk di Indonesia, Sensus Penduduk 2020 (SP2020) menggunakan metode kombinasi yaitu dengan memanfaatkan data Administrasi Kependudukan (Admuduk) dari Direktorat Jenderal Kependudukan dan Pencatatan Sipil (Ditjen Dukcapil) Kementerian Dalam Negeri (Kemendagri) sebagai data dasar pelaksanaan SP2020. Hal ini dirancang dan dilaksanakan sebagai upaya untuk mewujudkan "SATU DATA KEPENDUDUKAN INDONESIA".

Cakupan penduduk pada SP2020 adalah seluruh penduduk yang tinggal di wilayah teritorial Indonesia, mencakup Warga Negara Indonesia (WNI) dan Warga Negara Asing (WNA)

1. *One of the main source of demographic data is population census, which is conducted every ten years. Population Census has been conducted seven times since Indonesia's independence: 1961, 1971, 1980, 1990, 2000, 2010, and 2020.*

*The previous six population censuses were carried out using the traditional method, canvassing each person door-to-door. For the first time in the history of the population census in Indonesia, the 2020 Population Census (SP2020) used a combined method, that is utilizing Population Administration data managed by the Directorate General of Population and Civil Registration of the Ministry of Home Affairs as the basic data for the population census. This is designed and implemented as an effort to realize "ONE INDONESIAN POPULATION DATA"*

*The target for population coverage in Population Census 2020 is all residents who live in Indonesia's territory, including Indonesian citizens (WNI) and foreign citizens (WNA) who have stayed or plan*

yang telah menetap atau berencana menetap di wilayah Indonesia selama minimal satu tahun. WNI yang dicakup juga termasuk mereka yang berada di luar negeri, yaitu Anggota Korps Diplomatik Republik Indonesia beserta keluarganya di luar negeri dan Anggota TNI/POLRI beserta keluarganya yang sedang melakukan misi perdamaian di luar negeri.

Pengumpulan data dalam SP2020 dilakukan dengan berbagai moda yaitu Sensus Penduduk Online, Drop Off-Pick Up (DOPU) Kuesioner, dan wawancara. Adanya pandemi Coronavirus Disease (COVID-19) yang dihadapi dunia sejak awal 2020 mendorong banyak kantor statistik nasional (National Statistics Office–NSO) untuk melakukan penyesuaian tata kelola penyelenggaraan Sensus Penduduk, termasuk juga BPS. Pendataan penduduk semula direncanakan dengan wawancara dan membagi wilayah menjadi dua zona dengan mempertimbangkan ketersediaan akses internet, yaitu zona yang menggunakan kuesioner kertas (Paper and Pencil Interviewing, PAPI) dan zona yang menggunakan elektronik (Computer Assisted Personal Interviewing, CAPI). Dengan adanya tata kelola baru, pendataan penduduk

*to stay in Indonesian territory for at least one year. The Indonesian citizens who are covered also include those who are abroad, namely members of the Diplomatic Corps of the Republic of Indonesia and their families abroad and members of the TNI/POLRI and their families who are carrying out Peacekeeping Missions abroad.*

*Data collection in SP2020 is carried out in various modes, namely Online Population Census, Drop Off-Pick Up (DOPU) Questionnaires, and interviews. The existence of the Coronavirus Disease (COVID-19) pandemic facing the world since the beginning of 2020 has prompted many national statistical offices (NSO) to make adjustments to the governance of the implementation of the Population Census, including BPS-Statistics Indonesia. Population data collecting is originally planned by interviewing and dividing the area into two zones taking into account the availability of internet access, namely the zone that using paper questionnaires (Paper and Pencil Interviewing, PAPI) and the zone that using electronics (Computer Assisted Personal Interviewing, CAPI). With the adjusted business processes, population data collecting is divided into three zones, namely Zone 1 DOPU, Zone 2 Non-DOPU, and Zone 3 Interview.*

dibagi menjadi tiga zona, yaitu Zona 1 DOPU, Zona 2 Non-DOPU, dan Zona 3 Wawancara.

Dalam publikasi ini, data yang disajikan merupakan hasil SP2010 (Mei) dan hasil SP2020 (September).

*In this publication, the data presented are the SP2010 results (May) and the SP2020 results (September).*

2. Penduduk Indonesia adalah semua orang yang berdomisili di wilayah teritorial Indonesia, mencakup Warga Negara Indonesia (WNI) dan Warga Negara Asing (WNA) yang telah menetap selama satu tahun atau lebih atau berencana menetap di wilayah Indonesia selama minimal satu tahun. Pada sensus sebelumnya referensi waktu dalam konsep kependudukan adalah enam bulan. Perubahan ini didasari oleh UU No. 24 Tahun 2013 tentang Perubahan atas UU No. 23 Tahun 2006 tentang Administrasi Kependudukan pada Pasal 15.

2. *The population of Indonesia are all people who live in Indonesia's territory, including Indonesian citizens and foreign citizens who have lived for one year or more or plan to stay in Indonesian territory for at least one year. In the previous census the time reference in the population concept was six months. This change is based on Law no. 24 of 2013 concerning Amendments to Law no. 23 of 2006 concerning Population Administration in Article 15.*

3. Laju pertumbuhan penduduk per tahun adalah angka yang menunjukkan rata-rata tingkat penambahan penduduk per tahun dalam jangka waktu tertentu. Angka ini dinyatakan sebagai persentase dari penduduk dasar. Metode penghitungan laju pertumbuhan penduduk yang digunakan oleh BPS adalah metode geometrik.

3. *Annual population growth rate is a number that shows the average rate of population growth per year in a certain period of time. This rate is a percentage of the basic population. The method used by Statistics Indonesia is the geometric method.*



4. Kepadatan penduduk adalah ukuran persebaran penduduk yang menunjukkan jumlah penduduk untuk setiap kilometer persegi luas wilayah.
  5. Rasio jenis kelamin adalah perbandingan antara jumlah penduduk laki-laki dan jumlah penduduk perempuan pada suatu daerah dan waktu tertentu, yang biasanya dinyatakan dalam banyaknya penduduk laki-laki per 100 perempuan.
  6. Rumah tangga adalah seseorang atau sekelompok orang yang mendiami sebagian atau seluruh bangunan fisik/sensus dan biasanya tinggal bersama serta pengelolaan makan dari satu dapur. Yang dimaksud makan dari satu dapur adalah jika pengurusan kebutuhan sehari-harinya dikelola bersama-sama menjadi satu.
  7. Anggota rumah tangga adalah semua orang yang biasanya bertempat tinggal di suatu rumah tangga, baik yang berada di rumah pada waktu pencacahan maupun yang sementara tidak ada.
  8. Rata-rata anggota rumah tangga adalah angka yang menunjukkan rata-rata jumlah anggota rumah tangga per rumah tangga.
  9. Migran seumur hidup adalah penduduk yang pada saat
4. *Population density is a measure of the distribution of the population which shows the total population for each square kilometer of area.*
  5. *Sex ratio is the ratio between total male population and total female population in a certain area and at a certain time, which is usually stated in the number of male residents per 100 female.*
  6. *Household is an individual or group of people living in a physical/census building unit or part of it and usually commit on a common provision for food and other essentials of living. Common provision for food means one organising daily needs for all of household members.*
  7. *Household member are those who usually lives in a household regardless of their location at the time of enumeration.*
  8. *Average household size is the average number of household members per household.*
  9. *Lifetime migrant is a person whose province of residence at the time of*

pencacahan tinggal di provinsi yang berbeda dari provinsi tempat lahirnya.

*enumeration differs from his/her province of birth.*

10. Migran risen adalah penduduk yang pada saat pencacahan tinggal di provinsi yang berbeda dari provinsi tempat tinggal lima tahun yang lalu.

*10. Recent migrant is a person whose province of residence at the time of enumeration differs from his/her province of residence 5 years ago.*

11. Sumber utama data ketenagakerjaan adalah Survei Angkatan Kerja Nasional (Sakernas). Survei ini khusus dirancang untuk mengumpulkan informasi/data ketenagakerjaan. Pada beberapa survei sebelumnya, pengumpulan data ketenagakerjaan dipadukan dalam kegiatan lainnya, seperti Survei Sosial Ekonomi Nasional (Susenas), Sensus Penduduk (SP), dan Survei Penduduk Antarsensus (SUPAS). Sakernas pertama kali diselenggarakan pada tahun 1976, kemudian dilanjutkan pada tahun 1977 dan 1978. Pada tahun 1986–1993, Sakernas diselenggarakan secara triwulanan, sejak tahun 1994–2001, Sakernas dilaksanakan secara tahunan, yaitu setiap bulan Agustus. Pada tahun 2002–2004, di samping Sakernas Tahunan dilakukan pula Sakernas Triwulanan. Pada tahun 2005–2010, pengumpulan data Sakernas dilaksanakan secara semesteran pada Februari (Semester I) dan Agustus (Semester II). Tahun 2011–2014,

*11. The main source of employment data is National Labour Force Survey (Sakernas). This survey is specifically designed to collect information on labour force statistics. Previously, the collection of such data was integrated with other surveys, such as National Socioeconomic Survey (Susenas), Population Census (SP), and Intercensal Population Survey (SUPAS). The first Sakernas was conducted in 1976, then conducted annually during the period 1977–1978. During 1986–1993, Sakernas was conducted quarterly in all provinces in Indonesia, only since 1994 until 2001 Sakernas was conducted yearly, every August of the year. During the period 2002–2004, besides a yearly Sakernas, BPS also conducted a quarterly Sakernas. During the period 2005–2010, Sakernas has been conducted in semester period, i.e. February (First Semester) and August (Second Semester). During 2011–2014, Sakernas is conducted on a quarterly basis ie: February (First Quarter), May (Second Quarter), August (Third Quarter), and November*

Sakernas dilaksanakan Triwulanan, yaitu Februari (Triwulan I), Mei (Triwulan II), Agustus (Triwulan III), dan November (Triwulan IV). Sakernas Triwulanan ini dimaksudkan untuk memantau indikator ketenagakerjaan secara dini di Indonesia yang mengacu pada The Key Indicators of the Labour Market (KILM) yang direkomendasikan oleh The International Labour Organization (ILO). Mulai tahun 2015, pengumpulan data Sakernas dilaksanakan kembali secara semesteran pada Februari (Semester I) dan Agustus (Semester II).

Sejak Sakernas 2001, konsep status pekerjaan dan pengangguran mengalami perluasan dan penyempurnaan. Status pekerjaan yang pada Sakernas 2000 hanya 5 kategori, mulai tahun 2001 ditambahkan kategori baru, yaitu: pekerja bebas di pertanian dan pekerja bebas di nonpertanian. Selain itu, dalam rangka menyesuaikan dengan konsep ILO, konsep pengangguran terbuka diperluas, yaitu di samping mencakup penduduk yang aktif mencari pekerjaan, mencakup pula kelompok penduduk yang sedang mempersiapkan usaha/pekerjaan baru, kelompok penduduk yang tidak mencari pekerjaan karena merasa tidak mungkin mendapatkan pekerjaan,

*(Fourth Quarter). A Quarterly Sakernas is aimed to monitor the prompt indicators of Indonesian labour market which referred to The Key Indicators of the Labour Market (KILM) recommended by The International Labour Organization (ILO). Since 2015, the Sakernas has been conducted on biannual basis again, the first semester on February and the later semester on August.*

*Since Sakernas 2001, the concept of employment status and unemployment was revised. The employment status previously covered only 5 categories, but since 2001 two new categories of casual employee both in agriculture and non-agriculture sectors have been added. In addition, to adapt the ILO concept, the concept of unemployment was also extended. Unemployment covers population who were looking for work, population who were establishing a new business/firm/establishment, discouraged job seekers, and those who were not actively looking for work with the reason of already having job but not starting to work (future starter).*

serta kelompok penduduk yang tidak aktif mencari pekerjaan dengan alasan sudah mempunyai pekerjaan, tetapi belum mulai bekerja.

Hasil Sakernas Semester I (Februari 2020) disajikan sampai tingkat provinsi (jumlah sampel 75.000 rumah tangga). Sementara itu, Sakernas Semester II (Agustus 2020) disajikan sampai tingkat kabupaten/kota dengan jumlah sampel sebesar 300.000 rumah tangga. Tingkat pemasukan dokumen pada Sakernas Agustus 2020 sebesar 100,76 persen. Mulai Sakernas Agustus 2020, penghitungan indikator menggunakan penimbang hasil proyeksi penduduk Survei Penduduk Antar Sensus (SUPAS) 2015.

*The results of Sakernas for first semester (February 2020) were presented at provincial level (sample size 75,000 households), while for the second semester (August 2020) were presented up to regency/municipal level (sample size 300,000 households). The response rate for August 2020 Sakernas was 100.76 percent. Starting from Sakernas August 2020, the calculation of indicators uses a weighting of the population projection results of the Intercensal Population Survey (SUPAS) 2015.*

12. Penduduk usia kerja adalah penduduk yang berumur 15 tahun ke atas.
  13. Angkatan kerja adalah penduduk usia kerja (15 tahun ke atas) yang bekerja, punya pekerjaan namun sementara tidak bekerja, dan pengangguran.
  14. Bekerja adalah kegiatan ekonomi yang dilakukan oleh seseorang dengan maksud memperoleh atau membantu memperoleh pendapatan atau keuntungan dan lamanya bekerja paling sedikit 1
12. *Working age population is persons of 15 years and over.*
  13. *Labor force or economically active are persons of 15 years and over, who in the previous week were working, temporarily absent from work but having jobs, and unemployment.*
  14. *Working means an activity done by a person who worked intended to earn income by doing work or helping to do work at least one hour continuously during the reference week (including unpaid family*

jam secara terus menerus dalam seminggu yang lalu (termasuk pekerja keluarga tanpa upah yang membantu dalam suatu usaha/ kegiatan ekonomi).

*worker/s for any economic activity).*

15. Jumlah jam kerja seluruhnya adalah jumlah jam kerja yang digunakan untuk bekerja (tidak termasuk jam kerja istirahat resmi dan jam kerja yang digunakan untuk hal-hal di luar pekerjaan).

*15. Total working hours is the total hours spent by an employee to perform all jobs (excluding the time used for other activities which are not classified as work).*

16. Lapangan usaha adalah bidang kegiatan dari pekerjaan/tempat bekerja di mana seseorang bekerja. Klasifikasi lapangan usaha mengikuti Klasifikasi Baku Lapangan Usaha Indonesia (KBLI) dalam 1 digit.

*16. Industry is field of a person's activity or establishment. The classification of industries refers to the Indonesia Standard Industrial Classification (KBLI) in one digit.*

17. Status pekerjaan adalah kedudukan seseorang dalam unit usaha/kegiatan dalam melakukan pekerjaan.

*17. Employment status is the status of a person at his place of work or establishment where he was employed.*

18. Berusaha sendiri adalah bekerja atau berusaha dengan menanggung risiko secara ekonomis, yaitu dengan tidak kembalinya ongkos produksi yang telah dikeluarkan dalam rangka usahanya tersebut, serta tidak menggunakan pekerja dibayar maupun pekerja tak dibayar, termasuk yang sifat pekerjaannya memerlukan teknologi atau keahlian khusus.

*18. Own-account worker is a person who works at her/his own risk without assisted by paid per mount worker or unpaid worker include technical job or skill job.*

19. Berusaha dibantu buruh tidak tetap/buruh tak dibayar adalah bekerja atau berusaha atas risiko sendiri, dan menggunakan buruh/pekerja tak dibayar dan atau buruh/pekerja tidak tetap.
20. Berusaha dibantu buruh tetap/buruh dibayar adalah bekerja atau berusaha atas risiko sendiri, dan menggunakan buruh/pekerja dibayar dan atau buruh/pekerja tetap.
21. Buruh/Karyawan/Pegawai adalah seseorang yang bekerja pada orang lain atau instansi/kantor/perusahaan secara tetap dengan menerima upah/gaji, baik berupa uang maupun barang. Buruh yang tidak mempunyai majikan tetap tidak digolongkan sebagai buruh/karyawan/pegawai, tetapi sebagai pekerja bebas. Seseorang dianggap memiliki majikan tetap jika memiliki satu majikan (orang/rumah tangga) yang sama dalam sebulan terakhir. Apabila majikannya instansi/lembaga, boleh lebih dari satu.
22. Pekerja Bebas adalah seseorang yang bekerja pada orang lain/majikan/institusi yang tidak tetap (lebih dari satu majikan dalam sebulan terakhir) yang mencakup pertanian maupun nonpertanian, baik berupa usaha rumah tangga maupun bukan usaha rumah tangga atas dasar
19. *Employer assisted by temporary worker/unpaid worker is a person who works at her/his own risk and assisted by temporary worker/unpaid worker.*
20. *Employer assisted by permanent worker/paid worker is a person who does his/her business at her/his own risk at least one assisted by paid permanent worker.*
21. *Employee is a person who work permanently for other people or institution/office/company and gains some money/cash or goods as wage/salary. Labor who have no permanent employer is not categorized as a laborer/worker/employee but casual worker. A laborers in general is considered to have a permanent employer if he has the same employer during the past month. If the employer is an institution, more than one employer is allowed.*
22. *Casual Worker is a person who does not work permanently for other people/employer/institution (more than one employer during the last one month) which includes agricultural or non agricultural sector either home industry or not home industry based on remuneration paid with money*

balas jasa dengan menerima upah atau imbalan, baik berupa uang maupun barang, dan baik dengan sistem pembayaran harian maupun borongan. Usaha pertanian meliputi: pertanian tanaman pangan, perkebunan, kehutanan, peternakan, perikanan dan perburuan, termasuk jasa pertanian.

Usaha nonpertanian meliputi: usaha di sektor pertambangan, sektor industri, sektor listrik, gas dan air, sektor konstruksi/ bangunan, sektor perdagangan, sektor angkutan, pergudangan dan komunikasi, sektor keuangan, asuransi, usaha persewaan bangunan, tanah dan jasa perusahaan, sektor jasa masyarakat, sosial dan perorangan.

*or goods, and based on daily or contract payment system.*

*Agricultural: industry covers food-based agricultural, plantation, forestry, breeding, fishery, including agricultural services.*

*Non-agricultural: industry covers industries in mining, electricity, gas, water, building construction, trade, transportation, warehousing and communication, financial, insurance, property leasing and services industry, public services, social and individual services.*

23. Pekerja keluarga/tak dibayar adalah seseorang yang bekerja membantu orang lain yang berusaha dengan tidak mendapat upah/gaji, baik berupa uang maupun barang.
24. Data Tenaga Kerja Indonesia (TKI) dikumpulkan oleh Unit Pelaksana Teknis (UPT) Badan Nasional Penempatan dan Perlindungan Tenaga Kerja Indonesia (BNP2TKI). UPT yang dimaksud di atas yaitu Balai Pelayanan Penempatan dan Perlindungan Tenaga Kerja Indonesia (BP3TKI). Setiap bulan, UPT melaporkan data TKI ke Pusat
23. *Unpaid/contributing family worker is a person who works for other people without pay in cash or goods.*
24. *Indonesian Overseas Workers (TKI) data were collected by a technical unit in the National Authority for the Placement and Protection of Indonesian Overseas Workers (BNP2TKI). The technical implementation unit referred to above is the Indonesian Overseas Worker Service and Placement Center. Every month, this technical*

Penelitian dan Informasi.

*unit are reported the data to the Centre for Research and Information.*

25. Mulai tahun 2017, sumber utama data upah berasal dari hasil Survei Angkatan Kerja Nasional (Sakernas). Hal ini berbeda dengan tahun-tahun sebelumnya dimana sumber utama data upah berasal dari Survei Upah Buruh (SUB) yang berbasis perusahaan. Sakernas merupakan survei berbasis rumah tangga yang dilaksanakan secara semesteran pada bulan Februari dan Agustus di seluruh Indonesia.
25. *Since in 2017, the main source of data on wages are from the Indonesian Labor Force Survey (Sakernas). This is different from the previous years where the main source of data on wages came from the Labour Wage Survey which is an establishment-based survey. Sakernas is household-based survey and conducted semi-annually in February and August throughout Indonesia.*
26. Data yang ditampilkan adalah upah buruh untuk pekerja berstatus buruh (sebagai pendekatan untuk penghitungan upah/gaji pekerja di sektor formal) dan pendapatan untuk pekerja nonburuh yang terdiri dari pekerja yang berstatus berusaha sendiri, pekerja bebas di pertanian, dan pekerja bebas di nonpertanian (sebagai pendekatan untuk penghitungan pendapatan/penghasilan bersih pekerja di sektor informal).
26. *Data presented are the wage of employee (as an approach for wage/salary of employee in the formal sector) and income for own-account worker, casual employee in agriculture, and casual employee in non-agriculture (as an approach for income of employee in the informal sector).*
27. Pendapatan/penghasilan bersih sebulan adalah pendapatan/penghasilan/imbilan/balas jasa selama sebulan yang lalu, baik berupa uang maupun barang yang diterima oleh seseorang yang bekerja dengan status berusaha sendiri, pekerja bebas di pertanian, atau pekerja bebas di
27. *Net income per month is last month income, in the form of money or goods received by someone who worked as own-account worker, casual employee in agriculture, or casual employee in non-agriculture.*



nonpertanian.

28. Upah/gaji bersih sebulan merupakan imbalan/balas jasa yang diterima selama sebulan yang lalu baik berupa uang maupun barang yang dibayarkan oleh perusahaan/kantor/majikan dari pekerjaan utama kepada buruh/karyawan/pegawai. Komponen upah/gaji mencakup gaji dan tunjangan tidak termasuk upah lembur, bonus, tunjangan transportasi, dan tunjangan makan.

28. *Net wage/salary per month is wage received during last month, in the form of money or goods, paid by the company/agency/employer to the employee for the major work done. The components of wage include salary and benefits, without overtime pay, bonus, transportation allowance and meal allowance.*

**ULASAN****DESCRIPTION****Kependudukan**

Penduduk Kabupaten Sikka Tahun 2021, berdasarkan Hasil Proyeksi Sensus Penduduk tahun 2020 (September) adalah 324.252 jiwa. Laju pertumbuhan penduduk Kabupaten Sikka tahun 2020-2021 adalah 0,54 persen. Rasio jenis kelamin tahun 2021 adalah 93, yang berarti dari 100 perempuan hanya terdapat 93 laki-laki, atau penduduk laki-laki lebih sedikit daripada penduduk perempuan. Kepadatan penduduk Sikka adalah 187 jiwa per km<sup>2</sup>.

**Ketenagakerjaan**

Berdasarkan hasil Sakernas 2021, angkatan kerja tahun 2021 berjumlah 176.860 orang dari penduduk Kabupaten Sikka. Dari jumlah tersebut 168.838 orang berstatus bekerja.

**Population**

*Population of Sikka Regency in 2021, based on Result of Population Census Projection in 2020 (September) are 324,252 people. Population Growth of Sikka Regency in 2020-2021 are 0,54 percent. Sex Ratio in 2021 is 93, which means that from 100 female there are 93 males, or male population are smaller than the female population. The population density of Sikka is 187 people per km<sup>2</sup>.*

**Employment**

*Based on Sakernas 2021, the number of labor force in 2021 are 176,860 people from population of Sikka Regency. From that number, 168,838 people are working.*

### 3.1 PENDUDUK POPULATION

**Tabel 3.1.1 Penduduk, Laju Pertumbuhan Penduduk per Tahun, Distribusi Persentase Penduduk, Kepadatan Penduduk, Rasio Jenis Kelamin Penduduk Menurut Kecamatan di Kabupaten Sikka, 2021**  
*Population, Annual Population Growth Rate, Percentage Distribution of Population, Population Density, and Population Sex Ratio by Subdistrict in Sikka Regency, 2021*

Kecamatan Subdistrict	Penduduk (ribu) Population (thousand)	Laju Pertumbuhan Penduduk per Tahun 2020–2021 Annual Population Growth Rate (%) 2020–2021
(1)	(2)	(3)
Paga	16 474	0,34
Mego	13 043	0,60
Tanawawo	8 946	0,17
Lela	11 621	0,16
Bola	10 814	0,12
Doreng	12 079	0,48
Mapitara	6 706	0,38
Talibura	22 618	0,65
Waigete	25 208	0,83
Waiblama	8 179	0,97
Kewapante	14 906	0,66
Hewokloang	9 072	0,62
Kangae	18 220	0,68
Palue	9 512	0,12
Koting	6 540	0,16
Nelle	6 180	0,40
Nita	22 895	0,48
Magepanda	12 848	0,71
Alok	32 633	0,01
Alok Barat	22 906	2,05
Alok Timur	32 852	0,13
<b>Kabupaten Sikka</b>	<b>324 252</b>	<b>0,54</b>

Lanjutan Tabel/*Continued Table* 3.1.1

Kecamatan <i>Subdistrict</i>	Persentase Penduduk <i>Percentage of Total Population</i>	Kepadatan Penduduk per km <sup>2</sup> <i>Population Density per sq.km</i>
(1)	(7)	(8)
Paga	5,08	199
Mego	4,02	117
Tanawawo	2,76	112
Lela	3,58	371
Bola	3,34	190
Doreng	3,73	397
Mapitara	2,07	83
Talibura	6,98	87
Waigete	7,77	116
Waiblama	2,52	57
Kewapante	4,60	617
Hewokloang	2,80	516
Kangae	5,62	474
Palue	2,93	232
Koting	2,02	278
Nelle	1,91	422
Nita	7,06	162
Magepanda	3,96	77
Alok	10,06	2229
Alok Barat	7,06	365
Alok Timur	10,13	356
<b>Kabupaten Sikka</b>	<b>100,00</b>	<b>187</b>

Lanjutan Tabel/*Continued Table* 3.1.1

Kecamatan <i>Subdistrict</i>	Rasio Jenis Kelamin <i>Population Sex Ratio</i>
(1)	(11)
Paga	92,66
Mego	94,29
Tanawawo	98,89
Lela	90,29
Bola	86,19
Doreng	93,11
Mapitara	95,23
Talibura	93,27
Waigete	94,21
Waiblama	99,10
Kewapante	87,61
Hewokloang	90,55
Kangae	89,00
Palue	85,60
Koting	93,43
Nelle	89,34
Nita	100,13
Magepanda	93,46
Alok	98,63
Alok Barat	97,81
Alok Timur	94,56
<b>Kabupaten Sikka</b>	<b>93,87</b>

Catatan/*Note*: ....Sumber/*Source*: Hasil SP2020 (September)/*The result of the 2020 Population Census (September)*

**Tabel** 3.1.2  
**Table**

**Jumlah Penduduk Menurut Kelompok Umur dan Jenis Kelamin di Kabupaten Sikka, 2021**  
*Population by Age Groups and Sex in Sikka Regency, 2021*

Kelompok Umur <i>Age Groups</i>	Jenis Kelamin/Sex		
	Laki-Laki <i>Male</i>	Perempuan <i>Female</i>	Jumlah <i>Total</i>
(1)	(2)	(3)	(4)
0–4	20 108	18 979	39 087
5–9	15 688	15 031	30 719
10–14	14 083	13 378	27 461
15–19	13 279	12 671	25 950
20–24	13 779	13 420	27 199
25–29	12 557	12 395	24 952
30–34	11 236	11 608	22 844
35–39	10 094	10 852	20 946
40–44	9 333	10 905	20 238
45–49	8 139	10 229	18 368
50–54	6 943	8 737	15 680
55–59	6 292	8 379	14 671
60–64	5 207	7 040	12 247
65–69	4 426	5 827	10 253
70–74	3 107	3 804	6 911
75+	2 732	3 994	6 726
<b>Kabupaten Sikka</b>	<b>157 003</b>	<b>167 249</b>	<b>324 252</b>

Catatan/Note: ...

Sumber/Source: Hasil Perapihan Umur dari Data Administratif dan SP2020 (September)/*The Result of Smoothing Single Year of Age from Administrative Data and the 2020 Population Census (September)*

### 3.2 KETENAGAKERJAAN EMPLOYMENT

**Tabel 3.2.1** Jumlah Penduduk Berumur 15 Tahun Keatas Menurut Jenis Kegiatan Selama Seminggu yang Lalu dan Jenis Kelamin di Kabupaten Sikka, 2021  
*Population Aged 15 Years and Over by Type of Activity During The Previous Week and Sex in Sikka Regency, 2021*

Kegiatan Utama <i>Main Activity</i>	Jenis Kelamin/Sex		Jumlah <i>Total</i>
	Laki-Laki <i>Male</i>	Perempuan <i>Female</i>	
(1)	(2)	(3)	(4)
<b>Angkatan Kerja</b> <i>Economically Active</i>	90 661	86 199	176 860
Bekerja/ <i>Working</i>	87 747	81 091	168 838
Pengangguran Terbuka <i>Unemployment</i>	2 914	5 108	8 022
<b>Bukan Angkatan Kerja</b> <i>Economically Inactive</i>	18 821	43 566	62 387
Sekolah/ <i>Attending School</i>	6 801	7 716	14 517
Mengurus Rumah Tangga <i>Housekeeping</i>	5 660	32 071	37 731
Lainnya/ <i>Others</i>	6 360	3 779	10 139
<b>Jumlah/Total</b>	<b>109 482</b>	<b>129 765</b>	<b>239 247</b>

Catatan/Note:

Sumber/Source: BPS, Survei Angkatan Kerja Nasional (Sakernas) Agustus/BPS-Statistics Indonesia, August National Labor Force Survey

**Tabel** 3.2.2  
**Table**

**Penduduk Berumur 15 Tahun ke Atas Menurut Pendidikan Tertinggi yang Ditamatkan dan Jenis Kegiatan Selama Seminggu yang Lalu di Kabupaten Sikka, 2021**  
*Population 15 Years of Age and Over by Educational Attainment and Type of Activity During the Previous Week in Sikka Regency, 2021*

Pendidikan Tertinggi yang Ditamatkan <sup>1</sup> <i>Educational Attainment<sup>1</sup></i>	Angkatan Kerja/ <i>Economically Active</i>			Persentase Bekerja terhadap Angkatan Kerja <i>Percentage of Working to Economically Active</i>
	Bekerja <i>Working</i>	Pengangguran <sup>2</sup> <i>Unemployment<sup>2</sup></i>	Jumlah Angkatan Kerja <i>Total of Economically Active</i>	
(1)	(2)	(3)	(4)	(5)
0	91 832	NA	93 738	...
1	21 570	NA	23 409	...
2	33 995	NA	36 568	...
3	21 441	NA	23145	...
<b>Jumlah/Total</b>	<b>168 838</b>	<b>8 022</b>	<b>176 860</b>	<b>95,46</b>



Lanjutan Tabel/*Continued Table 3.2.2*

Pendidikan Tertinggi yang Ditamatkan <sup>1</sup> <i>Educational Attainment <sup>1</sup></i>	Bukan Angkatan Kerja <i>Not Economically Active</i>	Jumlah Total	Persentase Angkatan Kerja terhadap Penduduk Usia Kerja <i>Percentage of Economically Active to Working Age Population</i>
(1)	(6)	(7)	(8)
0	NA	...	...
1	NA	...	...
2	NA	...	...
3	NA	...	...
<b>Jumlah/Total</b>	<b>62 387</b>	<b>239 247</b>	<b>73,92</b>

Catatan/Note: <sup>1</sup> 0. ≤ Sekolah Dasar (SD)/≤ *Primary School*  
 1. Sekolah Menengah Pertama/*Junior High School*  
 2. Sekolah Menengah Atas/*Senior High School*  
 3. Perguruan Tinggi/*Collage*  
<sup>2</sup> 1. Mencari pekerjaan/*Looking for work*  
 2. Mempersiapkan usaha/*Establishing a new business/firm*  
 3. Merasa tidak mungkin mendapat pekerjaan/*Hopeless of job*  
 4. Sudah punya pekerjaan tetapi belum mulai bekerja/*Have a job in future start*

Sumber/Source: BPS, Survei Angkatan Kerja Nasional (Sakernas) Agustus/BPS-Statistics Indonesia, August National Labor Force Survey

**Tabel**  
**Table** 3.2.3

**Penduduk Berumur 15 Tahun Ke Atas yang Bekerja Selama Seminggu yang Lalu Menurut Status Pekerjaan Utama dan Jenis Kelamin di Kabupaten Sikka, 2021**  
**Population 15 Years of Age and Over who Worked During The Previous Week by Main Employment Status and Sex in Sikka Regency, 2021**

<b>Status Pekerjaan Utama</b> <b>Main Employment Status</b>	<b>Laki-Laki</b> <b>Male</b>	<b>Perempuan</b> <b>Female</b>	<b>Jumlah</b> <b>Total</b>
(1)	(2)	(3)	(4)
Berusaha sendiri <i>Own account worker</i>	25 409	22 503	47 912
Berusaha dibantu buruh tidak tetap/buruh tidak dibayar <i>Employer assisted by temporary worker/unpaid worker</i>	22 499	12 604	35 103
Berusaha dibantu buruh tetap/buruh dibayar <i>Employer assisted by permanent worker/paid worker</i>	2 352	1 097	3 449
Buruh/Karyawan/Pegawai/ <i>Employee</i>	20 798	19 110	39 908
Pekerja bebas <i>Casual worker</i>	5 103	987	6 090
Pekerja keluarga/tak dibayar <i>Family worker/unpaid worker</i>	11 586	24 790	36 376
<b>Jumlah/Total</b>	<b>87 747</b>	<b>81 091</b>	<b>168 838</b>

Catatan/Note: ...

Sumber/Source: BPS, Survei Angkatan Kerja Nasional (Sakernas) Agustus/BPS-Statistics Indonesia, August National Labor Force Survey



# SOSIAL DAN KESEJAHTERAAN RAKYAT

SOCIAL AND WELFARE

# 4

## Jumlah Sekolah, Guru, dan Murid SMA di Sikka

Number of Schools, Teachers, and Pupils in Upper Secondary School in Sikka

# 12

Swasta  
Private

Sekolah  
Schools



Negeri  
Public

# 11

# 309

Swasta  
Private

Guru  
Teacher



Negeri  
Public

# 376

# 3.995

Swasta  
Private

Murid  
Pupils



Negeri  
Public

# 5.384

Tahun ajaran  
School year  
2020/2021



**PENJELASAN TEKNIS****TECHNICAL NOTES**

- |  |   |
|--|---|
| <p>1. Jenjang Pendidikan Formal terdiri atas pendidikan dasar, pendidikan menengah, dan pendidikan tinggi. Jenis pendidikan yang diajarkan mencakup pendidikan umum, kejuruan, akademik, profesi, vokasi, keagamaan, dan khusus.</p>             | <p>1. <i>The Formal Education Level consists of primary education, secondary education, and high education. The kind of education that taught consists of general education, vocational, academic, professional, religious, and specific education.</i></p> |
| <p>2. Rumah Sakit adalah tempat pemeriksaan dan perawatan kesehatan, biasanya berada di bawah pengawasan dokter/tenaga medis, yang melayani penderitayangsakittuntukberobat rawat jalan atau rawat inap.</p>                                     | <p>2. <i>Hospital is a place for health check, usually controlled/ supervised by doctors/medical personnel to serve the ill patients to get outpatient or inpatient treatment services.</i></p>   |
| <p>3. Rumah Sakit Bersalin adalah rumah sakit khusus untuk persalinan, dilengkapi pelayanan spesialis pemeriksaan kehamilan, persalinan, rawat inap dan rawat jalan ibu dan anak yang berada di bawah pengawasan dokter spesialis kandungan.</p> | <p>3. <i>Maternity Hospital is a specialized hospital for childbirth, has specialist inspection service to pregnancy, childbirth, hospitalization and outpatient for mothers and children that is under the supervision of an obstetrician.</i></p>         |
| <p>4. Poliklinik adalah sarana kesehatan yang dipakai untuk pelayanan berobat jalan, biasanya berada di bawah pengawasan dokter/tenaga medis.</p>  | <p>4. <i>Polyclinic is a health facility in which to get outpatient services, usually under the control of doctor/medical personnel.</i></p>  |
| <p>5. Puskesmas (Pusat Kesehatan Masyarakat) adalah unit pelaksana teknis dinas kesehatan kabupaten/kota yang mempunyai fungsi utama sebagai penyelenggara pelayanan kesehatan tingkat pertama. Wilayah kerja</p>                                | <p>5. <i>Public Health Center is technical implementation unit of regency health department that have the primary function as a first-level health care providers. The working area standard of public health center is one district and to</i></p>         |

puskesmas maksimal adalah satu kecamatan dan untuk dapat menjangkau wilayah kerjanya, puskesmas mempunyai jaringan pelayanan yang meliputi unit Puskesmas Pembantu (Pustu), unit Puskesmas Keliling (Puskel), dan unit bidan desa/komunitas (Peraturan Menteri Kesehatan RI No. 75 Tahun 2014 Tentang Pusat Kesehatan Masyarakat).

6. Apotek adalah suatu tempat tertentu yang digunakan untuk melakukan pekerjaan kefarmasian, dan penyaluran/penjualan obat atau bahan farmasi dan perbekalan kesehatan lainnya kepada masyarakat yang dikelola oleh tenaga apoteker (Peraturan Menteri Kesehatan RI No. 1332 Tahun 2002 Tentang Perubahan Atas Peraturan Menteri Kesehatan RI No. 922/MENKES/PER/X/1993 Tentang Ketentuan dan Tata Cara Pemberian Izin Apotek).
7. Keluhan kesehatan adalah keadaan seseorang yang mengalami gangguan kesehatan atau kejiwaan, baik karena penyakit akut, penyakit kronis, kecelakaan, kriminal, atau hal lain.

*reach their working areas, public health centers have a service network covering subsidiary of public health center, mobile public health center units, and midwife units (Regulation of the Minister of Health of Indonesia Number 75 Year 2014 about Public Health Center).*

6. *Pharmacy is a specific place that is used for pharmaceutical jobs, and distribution/sale of drugs/ pharmaceuticals and other medical supplies to people that are administered by trained pharmacist (Regulation of the Minister of Health of Indonesia Number 1332 Year 2002 about the Changes of Regulation of the Minister of Health of Indonesia Number 922/MENKES/PER/X/1993 about Provision and Procedures for Administration of Licensed Pharmacies).*
7. *Health complaint is a condition where a person has health or mental problems because of acute illness, chronically illness, accident, crimes, or others.*

**ULASAN****DESCRIPTION****Pendidikan**

Jumlah sekolah di Kabupaten Sikka pada 2021 mencapai 481 sekolah yang terdiri atas 343 unit SD/MI, 91 unit SMP/MTs, dan 47 unit SMA/SMK/MA.

**Education**

*Number of schools in Sikka Regency 2021 reached 481 units consisting of 343 units of General/Vocational Elementary School, 91 units of General/Vocational Junior High School and 47 units of General/Vocational Senior High School.*

<https://sikkakab.bps.go.id>



#### 4.1 PENDIDIKAN EDUCATION

**Tabel**  
**Table** 4.1.1

**Jumlah Sekolah, Guru, dan Murid Taman Kanak-Kanak (TK) di Bawah Kementerian Pendidikan dan Kebudayaan Menurut Kecamatan di Kabupaten Sikka, 2020/2021 dan 2021/2022**  
*Number of Schools, Teachers, and Pupils in Kindergarten Under The Ministry of Education and Culture by Subdistrict in Sikka Regency, 2020/2021 and 2021/2022*

Kecamatan Subdistrict	Sekolah/Schools					
	Negeri/Public		Swasta/Private		Jumlah/Total	
	2020/2021	2021/2022	2020/2021	2021/2022	2020/2021	2021/2022
(1)	(2)	(3)	(4)	(5)	(6)	(7)
Paga	-	-	3	3	3	3
Mego	-	-	3	3	3	3
Tanawawo	-	-	1	1	1	1
Lela	-	-	6	6	6	6
Bola	-	-	1	1	1	1
Doreng	-	-	1	1	1	1
Mapitara	-	-	1	1	1	1
Talibura	-	-	8	8	8	8
Waigete	-	-	16	16	16	16
Waiblama	-	-	1	1	1	1
Kewapante	-	-	4	4	4	4
Hewokloang	-	-	4	3	4	3
Kangae	-	-	5	5	5	5
Palue	-	-	-	-	-	-
Koting	-	-	1	1	1	1
Nelle	-	-	2	2	2	2
Nita	1	1	10	10	11	11
Magepanda	-	-	2	2	2	2
Alok	1	1	5	5	6	6
Alok Barat	-	-	4	4	4	4
Alok Timur	1	1	6	7	7	8
<b>Kabupaten Sikka</b>	<b>3</b>	<b>3</b>	<b>84</b>	<b>84</b>	<b>87</b>	<b>87</b>

Lanjutan Tabel/*Continued Table* 4.1.1

Kecamatan Subdistrict	Guru <sup>1</sup> /Teachers <sup>1</sup>					
	Negeri/Public		Swasta/Private		Jumlah/Total	
	2020/2021	2021/2022	2020/2021	2021/2022	2020/2021	2021/2022
(1)	(8)	(9)	(10)	(11)	(12)	(13)
Paga	-	-	12	11	12	11
Mego	-	-	8	7	8	7
Tanawawo	-	-	4	4	4	4
Lela	-	-	13	12	13	12
Bola	-	-	5	3	5	3
Doreng	-	-	4	4	4	4
Mapitara	-	-	5	3	5	3
Talibura	-	-	23	21	23	21
Waigete	-	-	41	42	41	42
Waiblama	-	-	3	3	3	3
Kewapante	-	-	15	15	15	15
Hewokloang	-	-	14	8	14	8
Kangae	-	-	21	22	21	22
Palue	-	-	-	-	-	-
Koting	-	-	5	4	5	4
Nelle	-	-	6	6	6	6
Nita	3	3	35	33	38	36
Magepanda	-	-	9	9	9	9
Alok	6	6	33	30	39	36
Alok Barat	-	-	17	21	17	21
Alok Timur	6	5	32	34	38	39
<b>Kabupaten Sikka</b>	<b>15</b>	<b>14</b>	<b>305</b>	<b>292</b>	<b>320</b>	<b>306</b>

Lanjutan Tabel/*Continued Table 4.1.1*

Kecamatan Subdistrict	Murid/Students					
	Negeri/Public		Swasta/Private		Jumlah/Total	
	2020/2021	2021/2022	2020/2021	2021/2022	2020/2021	2021/2022
(1)	(14)	(15)	(16)	(17)	(18)	(19)
Paga	-	-	144	138	144	138
Mego	-	-	108	109	108	109
Tanawawo	-	-	24	26	24	26
Lela	-	-	205	197	205	197
Bola	-	-	19	20	19	20
Doreng	-	-	24	15	24	15
Mapitara	-	-	9	27	9	27
Talibura	-	-	207	178	207	178
Waigete	-	-	479	475	479	475
Waiblama	-	-	30	42	30	42
Kewapante	-	-	115	129	115	129
Hewokloang	-	-	105	95	105	95
Kangae	-	-	218	179	218	179
Palue	-	-	-	-	-	-
Koting	-	-	33	35	33	35
Nelle	-	-	56	57	56	57
Nita	26	17	277	253	303	270
Magepanda	-	-	164	151	164	151
Alok	52	50	271	248	323	298
Alok Barat	-	-	210	189	210	189
Alok Timur	71	71	340	365	411	436
<b>Kabupaten Sikka</b>	<b>149</b>	<b>138</b>	<b>3 038</b>	<b>2 928</b>	<b>3 187</b>	<b>3 066</b>

Catatan/Note: <sup>1</sup> Jumlah guru termasuk kepala sekolah dan guru/*The total of teachers including headmaster and teacher*

Sumber/Source: Kementerian Pendidikan dan Kebudayaan, Data Semester Ganjil/*Ministry of Educations and Culture, Odd Semester Data*

**Tabel**  
**Table** 4.1.2

**Jumlah Sekolah, Guru, dan Murid Raudatul Athfal (RA)  
di Bawah Kementerian Agama Menurut Kecamatan di  
Kabupaten Sikka, 2020/2021 dan 2021/2022**  
*Number of Schools, Teachers, and Pupils in Raudatul Athfal  
(RA) Under The Ministry of Religious Affairs by Subdistrict in  
Sikka Regency, 2020/2021 and 2021/2022*

Kecamatan Subdistrict	Sekolah/Schools		Guru/Teachers		Murid/Pupils	
	2020/2021	2021/2022	2020/2021	2021/2022	2020/2021	2021/2022
(1)	(2)	(3)	(4)	(5)	(6)	(7)
Paga	-	-	-	-	-	-
Mego	-	-	-	-	-	-
Tanawawo	-	-	-	-	-	-
Lela	-	-	-	-	-	-
Bola	-	-	-	-	-	-
Doreng	-	-	-	-	-	-
Mapitara	-	-	-	-	-	-
Talibura	1	1	3	4	42	50
Waigete	-	-	-	-	-	-
Waiblama	-	-	-	-	-	-
Kewapante	1	1	3	3	31	39
Hewokloang	-	-	-	-	-	-
Kangae	-	-	-	-	-	-
Palue	-	-	-	-	-	-
Koting	-	-	-	-	-	-
Nelle	-	-	-	-	-	-
Nita	-	-	-	-	-	-
Magepanda	1	1	5	5	23	19
Alok	2	2	8	11	98	106
Alok Barat	2	2	5	6	98	101
Alok Timur	2	2	11	11	94	106
<b>Kabupaten Sikka</b>	<b>9</b>	<b>9</b>	<b>35</b>	<b>40</b>	<b>386</b>	<b>421</b>

Catatan/Note: ...

Sumber/Source: Kementerian Agama, Data Semester Ganjil/Ministry of Religious Affairs, Odd Semester Data

**Tabel**  
**Table** 4.1.3**Jumlah Sekolah, Guru, dan Murid Sekolah Dasar (SD)  
di Bawah Kementerian Pendidikan dan Kebudayaan  
Menurut Kecamatan di Kabupaten Sikka, 2020/2021 dan  
2021/2022****Number of Schools, Teachers, and Pupils in Primary Schools  
Under The Ministry of Education and Culture by Subdistrict  
in Sikka Regency, 2020/2021 and 2021/2022**

Kecamatan Subdistrict	Sekolah/Schools					
	Negeri/Public		Swasta/Private		Jumlah/Total	
	2020/2021	2021/2022	2020/2021	2021/2022	2020/2021	2021/2022
(1)	(2)	(3)	(4)	(5)	(6)	(7)
Paga	12	12	9	9	21	21
Mego	13	13	6	6	19	19
Tanawawo	10	10	6	6	16	16
Lela	7	7	8	8	15	15
Bola	7	7	9	9	16	16
Doreng	14	14	5	5	19	19
Mapitara	7	7	4	4	11	11
Talibura	15	15	11	11	26	26
Waigete	14	14	11	11	25	25
Waiblama	5	5	6	6	11	11
Kewapante	5	5	8	8	13	13
Hewokloang	6	6	7	7	13	13
Kangae	8	8	9	9	17	17
Palue	4	4	8	8	12	12
Koting	5	5	4	4	9	9
Nelle	2	2	6	6	8	8
Nita	15	15	12	12	27	27
Magepanda	6	6	3	3	9	9
Alok	13	13	4	4	17	17
Alok Barat	7	7	1	1	8	8
Alok Timur	16	16	7	7	23	23
<b>Kabupaten Sikka</b>	<b>191</b>	<b>191</b>	<b>144</b>	<b>144</b>	<b>335</b>	<b>335</b>

Lanjutan Tabel/Continued Table 4.1.3

Kecamatan Subdistrict	Guru <sup>1</sup> /Teachers <sup>1</sup>					
	Negeri/Public		Swasta/Private		Jumlah/Total	
	2020/2021	2021/2022	2020/2021	2021/2022	2020/2021	2021/2022
(1)	(8)	(9)	(10)	(11)	(12)	(13)
Paga	132	127	94	78	226	205
Mego	110	125	54	50	164	175
Tanawawo	85	83	54	47	139	130
Lela	69	60	77	72	146	132
Bola	58	56	78	67	136	123
Doreng	113	111	41	38	154	149
Mapitara	60	62	33	30	93	92
Talibura	141	149	99	83	240	232
Waigete	133	137	107	104	240	241
Waiblama	37	41	53	49	90	90
Kewapante	55	52	84	79	139	131
Hewokloang	55	53	64	62	119	115
Kangae	83	79	82	78	165	157
Palue	32	36	67	69	99	105
Koting	46	45	38	34	84	79
Nelle	19	18	59	53	78	71
Nita	136	133	108	97	244	230
Magepanda	70	69	42	37	112	106
Alok	176	176	57	51	233	227
Alok Barat	100	94	17	14	117	108
Alok Timur	192	185	111	106	303	291
<b>Kabupaten Sikka</b>	<b>1 902</b>	<b>1 891</b>	<b>1 419</b>	<b>1 298</b>	<b>3 321</b>	<b>3 189</b>

Lanjutan Tabel/*Continued Table 4.1.3*

Kecamatan Subdistrict	Murid/Students					
	Negeri/Public		Swasta/Private		Jumlah/Total	
	2020/2021	2021/2022	2020/2021	2021/2022	2020/2021	2021/2022
(1)	(14)	(15)	(16)	(17)	(18)	(19)
Paga	1 332	1 280	1 012	1 018	2 344	2 298
Mego	1 169	1 137	768	769	1 937	1 906
Tanawawo	930	950	619	609	1 549	1 559
Lela	557	551	773	767	1 330	1 318
Bola	450	465	702	677	1 152	1 142
Doreng	1 098	1 067	503	473	1 601	1 540
Mapitara	556	488	434	426	990	914
Talibura	1 717	1 693	1 215	1 169	2 932	2 862
Waigete	1 744	1 680	1 650	1 591	3 394	3 271
Waiblama	414	410	715	689	1 129	1 099
Kewapante	811	779	1 078	1 058	1 889	1 837
Hewokloang	451	444	734	724	1 185	1 168
Kangae	1 055	1 000	846	832	1 901	1 832
Palue	289	304	906	869	1 195	1 173
Koting	314	322	287	270	601	592
Nelle	161	165	440	432	601	597
Nita	1 201	1 264	1 334	1 279	2 535	2 543
Magepanda	1 001	982	677	637	1 678	1 619
Alok	2 895	2 842	809	726	3 704	3 568
Alok Barat	1 565	1 548	246	246	1 811	1 794
Alok Timur	2 450	2 328	1 853	1 862	4 303	4 190
<b>Kabupaten Sikka</b>	<b>22 160</b>	<b>21 699</b>	<b>17 601</b>	<b>17 123</b>	<b>39 761</b>	<b>38 822</b>

Catatan/Note: <sup>1</sup> Jumlah guru termasuk kepala sekolah dan guru/The total of teachers including headmaster and teacher

Sumber/Source: Kementerian Pendidikan dan Kebudayaan, Data Semester Ganjil/Ministry of Educations and Culture, Odd Semester Data

**Tabel**  
**Table** 4.1.4

**Jumlah Sekolah, Guru, dan Murid Madrasah Ibtidaiyah (MI) di Bawah Kementerian Agama Menurut Kecamatan Menurut Kecamatan di Kabupaten Sikka, 2020/2021 dan 2021/2022**

**Number of Schools, Teachers, and Pupils in Madrasah Ibtidaiyah (MI) Under The Ministry of Religious Affairs by Subdistrict in Sikka Regency, 2020/2021 and 2021/2022**

Kecamatan Subdistrict	Sekolah/Schools					
	Negeri/Public		Swasta/Private		Jumlah/Total	
	2020/2021	2021/2022	2020/2021	2021/2022	2020/2021	2021/2022
(1)	(2)	(3)	(4)	(5)	(6)	(7)
Paga	-	-	-	-	-	-
Mego	-	-	-	-	-	-
Tanawawo	-	-	-	-	-	-
Lela	-	-	-	-	-	-
Bola	-	-	-	-	-	-
Doreng	-	-	-	-	-	-
Mapitara	-	-	-	-	-	-
Talibura	-	-	1	1	1	1
Waigete	-	-	-	-	-	-
Waiblama	-	-	-	-	-	-
Kewapante	-	-	-	-	-	-
Hewokloang	-	-	-	-	-	-
Kangae	-	-	-	-	-	-
Palue	-	-	-	-	-	-
Koting	-	-	-	-	-	-
Nelle	-	-	-	-	-	-
Nita	-	-	-	-	-	-
Magepanda	-	-	-	-	-	-
Alok	1	1	2	2	3	3
Alok Barat	1	1	1	1	2	2
Alok Timur	-	-	2	2	2	2
<b>Kabupaten Sikka</b>	<b>2</b>	<b>2</b>	<b>6</b>	<b>6</b>	<b>8</b>	<b>8</b>



Lanjutan Tabel/Continued Table 4.1.4

Kecamatan Subdistrict	Guru <sup>1</sup> /Teachers <sup>1</sup>					
	Negeri/Public		Swasta/Private		Jumlah/Total	
	2020/2021	2021/2022	2020/2021	2021/2022	2020/2021	2021/2022
(1)	(8)	(9)	(10)	(11)	(12)	(13)
Paga	-	-	-	-	-	-
Mego	-	-	-	-	-	-
Tanawawo	-	-	-	-	-	-
Lela	-	-	-	-	-	-
Bola	-	-	-	-	-	-
Doreng	-	-	-	-	-	-
Mapitara	-	-	-	-	-	-
Talibura	-	-	12	12	12	12
Waigete	-	-	-	-	-	-
Waiblama	-	-	-	-	-	-
Kewapante	-	-	-	-	-	-
Hewokloang	-	-	-	-	-	-
Kangae	-	-	-	-	-	-
Palue	-	-	-	-	-	-
Koting	-	-	-	-	-	-
Nelle	-	-	-	-	-	-
Nita	-	-	-	-	-	-
Magepanda	-	-	-	-	-	-
Alok	14	14	30	35	44	49
Alok Barat	16	22	24	29	40	51
Alok Timur	-	-	25	25	25	25
<b>Kabupaten Sikka</b>	<b>30</b>	<b>36</b>	<b>91</b>	<b>101</b>	<b>121</b>	<b>137</b>

Lanjutan Tabel/*Continued Table* 4.1.4

Kecamatan Subdistrict	Murid/Students					
	Negeri/Public		Swasta/Private		Jumlah/Total	
	2020/2021	2021/2022	2020/2021	2021/2022	2020/2021	2021/2022
(1)	(14)	(15)	(16)	(17)	(18)	(19)
Paga	-	-	-	-	-	-
Mego	-	-	-	-	-	-
Tanawawo	-	-	-	-	-	-
Lela	-	-	-	-	-	-
Bola	-	-	-	-	-	-
Doreng	-	-	-	-	-	-
Mapitara	-	-	-	-	-	-
Talibura	-	-	120	123	120	123
Waigete	-	-	-	-	-	-
Waiblama	-	-	-	-	-	-
Kewapante	-	-	-	-	-	-
Hewokloang	-	-	-	-	-	-
Kangae	-	-	-	-	-	-
Palue	-	-	-	-	-	-
Koting	-	-	-	-	-	-
Nelle	-	-	-	-	-	-
Nita	-	-	-	-	-	-
Magepanda	-	-	-	-	-	-
Alok	147	135	361	377	508	512
Alok Barat	332	199	464	453	796	652
Alok Timur	-	-	204	226	204	226
<b>Kabupaten Sikka</b>	<b>479</b>	<b>334</b>	<b>1 149</b>	<b>1 179</b>	<b>1 628</b>	<b>1 513</b>

Catatan/Note: ...

Sumber/Source: Kementerian Agama, Data Semester Ganjil/Ministry of Religious Affairs, Odd Semester Data

**Tabel**  
**Table 4.1.5**

**Jumlah Sekolah, Guru, dan Murid Sekolah Menengah Pertama (SMP) di Bawah Kementerian Pendidikan dan Kebudayaan Menurut Kecamatan di Kabupaten Sikka, 2020/2021 dan 2021/2022**

**Number of Schools, Teachers, and Pupils in Junior High Schools Under The Ministry of Education and Culture by Subdistrict in Sikka Regency, 2020/2021 and 2021/2022**

Kecamatan Subdistrict	Sekolah/Schools					
	Negeri/Public		Swasta/Private		Jumlah/Total	
	2020/2021	2021/2022	2020/2021	2021/2022	2020/2021	2021/2022
(1)	(2)	(3)	(4)	(5)	(6)	(7)
Paga	2	2	3	3	5	5
Mego	3	3	1	1	4	4
Tanawawo	2	2	1	1	3	3
Lela	1	2	2	1	3	3
Bola	1	1	1	1	2	2
Doreng	3	4	1	-	4	4
Mapitara	1	1	1	1	2	2
Talibura	3	3	3	3	6	6
Waigete	3	3	5	5	8	8
Waiblama	3	3	-	-	3	3
Kewapante	2	2	2	2	4	4
Hewokloang	1	1	3	3	4	4
Kangae	2	2	2	2	4	4
Palue	1	1	1	1	2	2
Koting	-	-	1	1	1	1
Nelle	1	1	1	1	2	2
Nita	3	3	3	3	6	6
Magepanda	2	2	1	1	3	3
Alok	3	3	6	6	9	9
Alok Barat	2	2	-	-	2	2
Alok Timur	3	3	5	5	8	8
<b>Kabupaten Sikka</b>	<b>42</b>	<b>44</b>	<b>43</b>	<b>41</b>	<b>85</b>	<b>85</b>

Lanjutan Tabel/Continued Table 4.1.5

Kecamatan Subdistrict	Guru <sup>1</sup> /Teachers <sup>1</sup>					
	Negeri/Public		Swasta/Private		Jumlah/Total	
	2020/2021	2021/2022	2020/2021	2021/2022	2020/2021	2021/2022
(1)	(8)	(9)	(10)	(11)	(12)	(13)
Paga	31	31	57	57	88	88
Mego	49	44	13	11	62	55
Tanawawo	30	31	13	11	43	42
Lela	21	32	20	11	41	43
Bola	20	19	14	14	34	33
Doreng	33	53	19	-	52	53
Mapitara	13	12	14	15	27	27
Talibura	42	43	45	42	87	85
Waigete	52	57	52	44	104	101
Waiblama	47	47	-	-	47	47
Kewapante	27	30	40	29	67	59
Hewokloang	8	10	46	44	54	54
Kangae	44	53	33	31	77	84
Palue	17	19	14	15	31	34
Koting	-	-	14	12	14	12
Nelle	25	25	10	10	35	35
Nita	63	62	35	32	98	94
Magepanda	33	39	17	14	50	53
Alok	43	51	133	127	176	178
Alok Barat	53	54	-	-	53	54
Alok Timur	77	78	92	82	169	160
<b>Kabupaten Sikka</b>	<b>728</b>	<b>790</b>	<b>681</b>	<b>601</b>	<b>1 409</b>	<b>1 391</b>

Lanjutan Tabel/Continued Table 4.1.5

Kecamatan Subdistrict	Murid/Students					
	Negeri/Public		Swasta/Private		Jumlah/Total	
	2020/2021	2021/2022	2020/2021	2021/2022	2020/2021	2021/2022
(1)	(14)	(15)	(16)	(17)	(18)	(19)
Paga	347	342	1 004	1 021	1 351	1 363
Mego	420	414	181	178	601	592
Tanawawo	357	400	193	195	550	595
Lela	303	362	291	207	594	569
Bola	183	194	218	211	401	405
Doreng	365	571	204	-	569	571
Mapitara	132	117	195	196	327	313
Talibura	618	585	544	532	1 162	1 117
Waigete	659	675	665	739	1 324	1 414
Waiblama	457	432	-	-	457	432
Kewapante	347	381	320	357	667	738
Hewokloang	35	46	489	434	524	480
Kangae	655	720	437	419	1 092	1 139
Palue	187	205	237	238	424	443
Koting	-	-	209	205	209	205
Nelle	330	338	79	83	409	421
Nita	770	807	443	416	1 213	1 223
Magepanda	377	370	323	295	700	665
Alok	576	758	2 304	2 134	2 880	2 892
Alok Barat	571	543	-	-	571	543
Alok Timur	1 054	927	1 331	1 235	2 385	2 162
<b>Kabupaten Sikka</b>	<b>8 743</b>	<b>9 187</b>	<b>9 667</b>	<b>9 095</b>	<b>18 410</b>	<b>18 282</b>

Catatan/Note: <sup>1</sup> Jumlah guru termasuk kepala sekolah dan guru/The total of teachers including headmaster and teacher

Sumber/Source: Kementerian Pendidikan dan Kebudayaan, Data Semester Ganjil/Ministry of Educations and Culture, Odd Semester Data

**Tabel**  
**Table** 4.1.6

**Jumlah Sekolah, Guru, dan Murid Madrasah Tsanawiyah (MTs) di Bawah Kementerian Agama Menurut Kecamatan di Kabupaten Sikka, 2020/2021 dan 2021/2022**  
**Number of Schools, Teachers, and Pupils in Madrasah Tsanawiyah (MTs) Under The Ministry of Religious Affairs by Subdistrict in Sikka Regency, 2020/2021 and 2021/2022**

Kecamatan Subdistrict	Sekolah/Schools					
	Negeri/Public		Swasta/Private		Jumlah/Total	
	2020/2021	2021/2022	2020/2021	2021/2022	2020/2021	2021/2022
(1)	(2)	(3)	(4)	(5)	(6)	(7)
Paga	-	-	-	-	-	-
Mego	-	-	-	-	-	-
Tanawawo	-	-	-	-	-	-
Lela	-	-	-	-	-	-
Bola	-	-	-	-	-	-
Doreng	-	-	-	-	-	-
Mapitara	-	-	-	-	-	-
Talibura	-	-	1	1	1	1
Waigete	-	-	-	-	-	-
Waiblama	-	-	-	-	-	-
Kewapante	-	-	-	-	-	-
Hewokloang	-	-	-	-	-	-
Kangae	-	-	-	-	-	-
Palue	-	-	-	-	-	-
Koting	-	-	-	-	-	-
Nelle	-	-	-	-	-	-
Nita	-	-	-	-	-	-
Magepanda	-	-	-	-	-	-
Alok	-	-	2	2	2	2
Alok Barat	-	-	1	1	1	1
Alok Timur	-	-	2	2	2	2
<b>Kabupaten Sikka</b>	-	-	<b>6</b>	<b>6</b>	<b>6</b>	<b>6</b>

Lanjutan Tabel/Continued Table 4.1.6

Kecamatan Subdistrict	Guru <sup>1</sup> /Teachers <sup>1</sup>					
	Negeri/Public		Swasta/Private		Jumlah/Total	
	2020/2021	2021/2022	2020/2021	2021/2022	2020/2021	2021/2022
(1)	(8)	(9)	(10)	(11)	(12)	(13)
Paga	-	-	-	-	-	-
Mego	-	-	-	-	-	-
Tanawawo	-	-	-	-	-	-
Lela	-	-	-	-	-	-
Bola	-	-	-	-	-	-
Doreng	-	-	-	-	-	-
Mapitara	-	-	-	-	-	-
Talibura	-	-	12	13	12	13
Waigete	-	-	-	-	-	-
Waiblama	-	-	-	-	-	-
Kewapante	-	-	-	-	-	-
Hewokloang	-	-	-	-	-	-
Kangae	-	-	-	-	-	-
Palue	-	-	-	-	-	-
Koting	-	-	-	-	-	-
Nelle	-	-	-	-	-	-
Nita	-	-	-	-	-	-
Magepanda	-	-	-	-	-	-
Alok	-	-	24	27	24	27
Alok Barat	-	-	22	18	22	18
Alok Timur	-	-	33	32	33	32
<b>Kabupaten Sikka</b>	<b>-</b>	<b>-</b>	<b>91</b>	<b>90</b>	<b>91</b>	<b>90</b>

Lanjutan Tabel/*Continued Table 4.1.6*

Kecamatan Subdistrict	Murid/Students					
	Negeri/Public		Swasta/Private		Jumlah/Total	
	2020/2021	2021/2022	2020/2021	2021/2022	2020/2021	2021/2022
(1)	(14)	(15)	(16)	(17)	(18)	(19)
Paga	-	-	-	-	-	-
Mego	-	-	-	-	-	-
Tanawawo	-	-	-	-	-	-
Lela	-	-	-	-	-	-
Bola	-	-	-	-	-	-
Doreng	-	-	-	-	-	-
Mapitara	-	-	-	-	-	-
Talibura	-	-	164	155	164	155
Waigete	-	-	-	-	-	-
Waiblama	-	-	-	-	-	-
Kewapante	-	-	-	-	-	-
Hewokloang	-	-	-	-	-	-
Kangae	-	-	-	-	-	-
Palue	-	-	-	-	-	-
Koting	-	-	-	-	-	-
Nelle	-	-	-	-	-	-
Nita	-	-	-	-	-	-
Magepanda	-	-	-	-	-	-
Alok	-	-	208	97	208	97
Alok Barat	-	-	2	347	2	347
Alok Timur	-	-	89	415	89	415
<b>Kabupaten Sikka</b>	-	-	<b>463</b>	<b>1014</b>	<b>463</b>	<b>1014</b>

Catatan/Note: ...

Sumber/Source: Kementerian Agama, Data Semester Ganjil/Ministry of Religious Affairs, Odd Semester Data



**Tabel**  
**Table 4.1.7**

**Jumlah Sekolah, Guru, dan Murid Sekolah Menengah Atas (SMA) di Bawah Kementerian Pendidikan dan Kebudayaan Menurut Kecamatan di Kabupaten Sikka, 2020/2021 dan 2021/2022**  
**Number of Schools, Teachers, and Pupils in Senior High Schools Under The Ministry of Education and Culture by Subdistrict in Sikka Regency, 2020/2021 and 2021/2022**

Kecamatan Subdistrict	Sekolah/Schools					
	Negeri/Public		Swasta/Private		Jumlah/Total	
	2020/2021	2021/2022	2020/2021	2021/2022	2020/2021	2021/2022
(1)	(2)	(3)	(4)	(5)	(6)	(7)
Paga	1	1	1	1	2	2
Mego	-	-	-	-	-	-
Tanawawo	-	-	-	-	-	-
Lela	-	-	-	-	-	-
Bola	1	1	-	-	1	1
Doreng	-	1	-	-	-	1
Mapitara	-	-	-	-	-	-
Talibura	1	1	-	-	1	1
Waigete	1	1	-	-	1	1
Waiblama	1	1	-	-	1	1
Kewapante	-	-	1	1	1	1
Hewokloang	-	-	1	1	1	1
Kangae	1	1	-	-	1	1
Palue	-	-	-	-	-	-
Koting	-	-	-	-	-	-
Nelle	-	-	-	-	-	-
Nita	1	1	-	-	1	1
Magepanda	1	1	-	-	1	1
Alok	3	3	5	5	8	8
Alok Barat	-	-	-	-	-	-
Alok Timur	-	-	4	4	4	4
<b>Kabupaten Sikka</b>	<b>11</b>	<b>12</b>	<b>12</b>	<b>12</b>	<b>23</b>	<b>24</b>

Lanjutan Tabel/Continued Table 4.1.7

Kecamatan Subdistrict	Guru <sup>1</sup> /Teachers <sup>1</sup>					
	Negeri/Public		Swasta/Private		Jumlah/Total	
	2020/2021	2021/2022	2020/2021	2021/2022	2020/2021	2021/2022
(1)	(8)	(9)	(10)	(11)	(12)	(13)
Paga	23	22	27	29	50	51
Mego	-	-	-	-	-	-
Tanawawo	-	-	-	-	-	-
Lela	-	-	-	-	-	-
Bola	24	25	-	-	24	25
Doreng	-	14	-	-	-	14
Mapitara	-	-	-	-	-	-
Talibura	42	42	-	-	42	42
Waigete	24	23	-	-	24	23
Waiblama	16	16	-	-	16	16
Kewapante	-	-	23	18	23	18
Hewokloang	-	-	20	18	20	18
Kangae	26	11	-	-	26	11
Palue	-	-	-	-	-	-
Koting	-	-	-	-	-	-
Nelle	-	-	-	-	-	-
Nita	43	45	-	-	43	45
Magepanda	33	29	-	-	33	29
Alok	145	135	124	130	269	265
Alok Barat	-	-	-	-	-	-
Alok Timur	-	-	115	101	115	101
<b>Kabupaten Sikka</b>	<b>376</b>	<b>362</b>	<b>309</b>	<b>296</b>	<b>685</b>	<b>658</b>

Lanjutan Tabel/Continued Table 4.1.7

Kecamatan Subdistrict	Murid/Students					
	Negeri/Public		Swasta/Private		Jumlah/Total	
	2020/2021	2021/2022	2020/2021	2021/2022	2020/2021	2021/2022
(1)	(14)	(15)	(16)	(17)	(18)	(19)
Paga	273	264	569	544	842	808
Mego	-	-	-	-	-	-
Tanawawo	-	-	-	-	-	-
Lela	-	-	-	-	-	-
Bola	320	365	-	-	320	365
Doreng	-	48	-	-	-	48
Mapitara	-	-	-	-	-	-
Talibura	709	706	-	-	709	706
Waigete	246	239	-	-	246	239
Waiblama	132	140	-	-	132	140
Kewapante	-	-	194	168	194	168
Hewokloang	-	-	120	114	120	114
Kangae	59	98	-	-	59	98
Palue	-	-	-	-	-	-
Koting	-	-	-	-	-	-
Nelle	-	-	-	-	-	-
Nita	814	760	-	-	814	760
Magepanda	366	342	-	-	366	342
Alok	2 465	2 612	1 867	1 636	4 332	4 248
Alok Barat	-	-	-	-	-	-
Alok Timur	-	-	1 245	978	1 245	978
<b>Kabupaten Sikka</b>	<b>5 384</b>	<b>5 574</b>	<b>3 995</b>	<b>3 440</b>	<b>9 379</b>	<b>9 014</b>

Catatan/Note: <sup>1</sup> Jumlah guru termasuk kepala sekolah dan guru/The total of teachers including headmaster and teacher

Sumber/Source: Kementerian Pendidikan dan Kebudayaan, Data Semester Ganji/Ministry of Educations and Culture, Odd Semester Data

**Tabel**  
**Table** 4.1.8

**Jumlah Sekolah, Guru, dan Murid Sekolah Menengah Kejuruan (SMK) di Bawah Kementerian Pendidikan dan Kebudayaan Menurut Kecamatan di Kabupaten Sikka, 2020/2021 dan 2021/2022**  
**Number of Schools, Teachers, and Pupils in Vocational High Schools Under The Ministry of Education and Culture by Subdistrict in Sikka Regency, 2020/2021 and 2021/2022**

Kecamatan Subdistrict	Sekolah/Schools					
	Negeri/Public		Swasta/Private		Jumlah/Total	
	2020/2021	2021/2022	2020/2021	2021/2022	2020/2021	2021/2022
(1)	(2)	(3)	(4)	(5)	(6)	(7)
Paga	-	-	1	1	1	1
Mego	-	-	1	1	1	1
Tanawawo	-	-	-	-	-	-
Lela	-	-	1	1	1	1
Bola	-	-	-	-	-	-
Doreng	-	-	-	-	-	-
Mapitara	-	-	-	-	-	-
Talibura	1	1	-	-	1	1
Waigete	-	-	-	1	-	1
Waiblama	-	-	-	-	-	-
Kewapante	-	-	1	1	1	1
Hewokloang	-	-	1	1	1	1
Kangae	-	-	-	-	-	-
Palue	-	-	-	-	-	-
Koting	-	-	-	-	-	-
Nelle	-	-	1	1	1	1
Nita	-	-	-	1	-	1
Magepanda	-	-	-	-	-	-
Alok	1	1	3	3	4	4
Alok Barat	1	1	2	2	3	3
Alok Timur	1	1	3	3	4	4
<b>Kabupaten Sikka</b>	<b>4</b>	<b>4</b>	<b>14</b>	<b>16</b>	<b>18</b>	<b>20</b>

Lanjutan Tabel/Continued Table 4.1.8

Kecamatan Subdistrict	Guru <sup>1</sup> /Teachers <sup>1</sup>					
	Negeri/Public		Swasta/Private		Jumlah/Total	
	2020/2021	2021/2022	2020/2021	2021/2022	2020/2021	2021/2022
(1)	(8)	(9)	(10)	(11)	(12)	(13)
Paga	-	-	30	23	30	23
Mego	-	-	18	17	18	17
Tanawawo	-	-	-	-	-	-
Lela	-	-	17	17	17	17
Bola	-	-	-	-	-	-
Doreng	-	-	-	-	-	-
Mapitara	-	-	-	-	-	-
Talibura	46	41	-	-	46	41
Waigete	-	-	-	5	-	5
Waiblama	-	-	-	-	-	-
Kewapante	-	-	31	27	31	27
Hewokloang	-	-	14	10	14	10
Kangae	-	-	-	-	-	-
Palue	-	-	-	-	-	-
Koting	-	-	-	-	-	-
Nelle	-	-	22	25	22	25
Nita	-	-	-	1	-	1
Magepanda	-	-	-	-	-	-
Alok	109	102	105	100	214	202
Alok Barat	26	25	32	25	58	50
Alok Timur	41	42	128	124	169	166
<b>Kabupaten Sikka</b>	<b>222</b>	<b>210</b>	<b>397</b>	<b>374</b>	<b>619</b>	<b>584</b>

Lanjutan Tabel/Continued Table 4.1.8

Kecamatan Subdistrict	Murid/Students					
	Negeri/Public		Swasta/Private		Jumlah/Total	
	2020/2021	2021/2022	2020/2021	2021/2022	2020/2021	2021/2022
(1)	(14)	(15)	(16)	(17)	(18)	(19)
Paga	-	-	176	126	176	126
Mego	-	-	65	100	65	100
Tanawawo	-	-	-	-	-	-
Lela	-	-	151	150	151	150
Bola	-	-	-	-	-	-
Doreng	-	-	-	-	-	-
Mapitara	-	-	-	-	-	-
Talibura	431	423	-	-	431	423
Waigete	-	-	-	72	-	72
Waiblama	-	-	-	-	-	-
Kewapante	-	-	213	239	213	239
Hewokloang	-	-	46	65	46	65
Kangae	-	-	-	-	-	-
Palue	-	-	-	-	-	-
Koting	-	-	-	-	-	-
Nelle	-	-	269	286	269	286
Nita	-	-	-	40	-	40
Magepanda	-	-	-	-	-	-
Alok	1 630	2 201	1 624	1 561	3 254	3 762
Alok Barat	267	225	221	437	488	662
Alok Timur	667	679	2 193	2 229	2 860	2 908
<b>Kabupaten Sikka</b>	<b>2 995</b>	<b>3 528</b>	<b>4 958</b>	<b>5 305</b>	<b>7 953</b>	<b>8 833</b>

Catatan/Note: 1 Guru yang mengajar di 2 sekolah atau lebih dihitung di masing-masing sekolah. Jumlah guru termasuk kepala sekolah dan guru/The teacher who taught in two schools or more counted in every school. The total of teachers including headmaster and teacher

Sumber/Source: Kementerian Pendidikan dan Kebudayaan, Sistem Data Pokok Pendidikan, data semester ganjil laporan sampai dengan 2020/Ministry of Educations and Culture, Basic Education Data System, odd semester report data up to 2020

**Tabel**  
**Table 4.1.9**

**Jumlah Sekolah, Guru, dan Murid Madrasah Aliyah (MA) di Bawah Kementerian Agama Menurut Kecamatan di Kabupaten Sikka, 2020/2021 dan 2021/2022**  
**Number of Schools, Teachers, and Pupils in Madrasah Aliyah (MA) Under the Ministry of Religious Affairs by Subdistrict in Sikka Regency, 2020/2021 and 2021/2022**

Kecamatan Subdistrict	Sekolah/Schools					
	Negeri/Public		Swasta/Private		Jumlah/Total	
	2020/2021	2021/2022	2020/2021	2021/2022	2020/2021	2021/2022
(1)	(2)	(3)	(4)	(5)	(6)	(7)
Paga	-	-	-	-	-	-
Mego	-	-	-	-	-	-
Tanawawo	-	-	-	-	-	-
Lela	-	-	-	-	-	-
Bola	-	-	-	-	-	-
Doreng	-	-	-	-	-	-
Mapitara	-	-	-	-	-	-
Talibura	-	-	-	-	-	-
Waigete	-	-	-	-	-	-
Waiblama	-	-	-	-	-	-
Kewapante	-	-	-	-	-	-
Hewokloang	-	-	-	-	-	-
Kangae	-	-	-	-	-	-
Palue	-	-	-	-	-	-
Koting	-	-	-	-	-	-
Nelle	-	-	-	-	-	-
Nita	-	-	-	-	-	-
Magepanda	-	-	-	-	-	-
Alok	-	-	1	1	1	1
Alok Barat	-	-	1	1	1	1
Alok Timur	-	-	1	1	1	1
<b>Kabupaten Sikka</b>	<b>-</b>	<b>-</b>	<b>3</b>	<b>3</b>	<b>3</b>	<b>3</b>

Lanjutan Tabel/*Continued Table* 4.1.9

Kecamatan <i>Subdistrict</i>	Guru <sup>1</sup> / <i>Teachers</i> <sup>1</sup>					
	Negeri/ <i>Public</i>		Swasta/ <i>Private</i>		Jumlah/ <i>Total</i>	
	2020/2021	2021/2022	2020/2021	2021/2022	2020/2021	2021/2022
(1)	(8)	(9)	(10)	(11)	(12)	(13)
Paga	-	-	-	-	-	-
Mego	-	-	-	-	-	-
Tanawawo	-	-	-	-	-	-
Lela	-	-	-	-	-	-
Bola	-	-	-	-	-	-
Doreng	-	-	-	-	-	-
Mapitara	-	-	-	-	-	-
Talibura	-	-	-	-	-	-
Waigete	-	-	-	-	-	-
Waiblama	-	-	-	-	-	-
Kewapante	-	-	-	-	-	-
Hewokloang	-	-	-	-	-	-
Kangae	-	-	-	-	-	-
Palue	-	-	-	-	-	-
Koting	-	-	-	-	-	-
Nelle	-	-	-	-	-	-
Nita	-	-	-	-	-	-
Magepanda	-	-	-	-	-	-
Alok	-	-	14	13	14	13
Alok Barat	-	-	12	16	12	16
Alok Timur	-	-	17	19	17	19
<b>Kabupaten Sikka</b>	-	-	<b>43</b>	<b>48</b>	<b>43</b>	<b>48</b>



Lanjutan Tabel/Continued Table 4.1.9

Kecamatan Subdistrict	Murid/Students					
	Negeri/Public		Swasta/Private		Jumlah/Total	
	2020/2021	2021/2022	2020/2021	2021/2022	2020/2021	2021/2022
(1)	(14)	(15)	(16)	(17)	(18)	(19)
Paga	-	-	-	-	-	-
Mego	-	-	-	-	-	-
Tanawawo	-	-	-	-	-	-
Lela	-	-	-	-	-	-
Bola	-	-	-	-	-	-
Doreng	-	-	-	-	-	-
Mapitara	-	-	-	-	-	-
Talibura	-	-	-	-	-	-
Waigete	-	-	-	-	-	-
Waiblama	-	-	-	-	-	-
Kewapante	-	-	-	-	-	-
Hewokloang	-	-	-	-	-	-
Kangae	-	-	-	-	-	-
Palue	-	-	-	-	-	-
Koting	-	-	-	-	-	-
Nelle	-	-	-	-	-	-
Nita	-	-	-	-	-	-
Magepanda	-	-	-	-	-	-
Alok	-	-	41	77	41	77
Alok Barat	-	-	252	276	252	276
Alok Timur	-	-	156	158	156	158
<b>Kabupaten Sikka</b>	-	-	<b>449</b>	<b>511</b>	<b>449</b>	<b>511</b>

Catatan/Note: ...

Sumber/Source: Kementerian Agama, Data Semester Ganjil/Ministry of Religious Affairs, Odd Semester Data

**Tabel**  
**Table** 4.1.10

**Jumlah Desa<sup>1</sup>/Kelurahan yang Memiliki Fasilitas Sekolah Menurut Kecamatan dan Tingkat Pendidikan di Kabupaten Sikka, 2019– 2021**  
**Number of Villages<sup>1</sup> Having Educational Facilities by Subdistrict and Educational Level in Sikka Regency, 2019– 2021**

Kecamatan Subdistrict	SD Primary School		
	2019	2020	2021
(1)	(2)	(3)	(4)
Paga	8	8	8
Mego	10	10	10
Tanawawo	8	8	8
Lela	8	8	8
Bola	6	6	6
Doreng	7	7	7
Mapitara	4	4	4
Talibura	12	12	12
Waigete	9	9	9
Waiblama	6	6	6
Kewapante	7	7	7
Hewokloang	7	7	7
Kangae	9	9	9
Palue	7	7	7
Koting	5	5	5
Nelle	5	5	5
Nita	12	12	12
Magepanda	5	5	5
Alok	7	7	7
Alok Barat	4	4	4
Alok Timur	10	10	10
<b>Kabupaten Sikka</b>	<b>156</b>	<b>156</b>	<b>156</b>

Lanjutan Tabel/*Continued Table* 4.1.10

Kecamatan Subdistrict	SMP Junior High School		
	2019	2020	2021
(1)	(5)	(6)	(7)
Paga	4	4	4
Mego	4	4	4
Tanawawo	2	3	3
Lela	3	3	3
Bola	2	2	2
Doreng	4	4	4
Mapitara	2	2	2
Talibura	6	7	6
Waigete	7	7	7
Waiblama	3	3	3
Kewapante	4	4	4
Hewokloang	3	3	3
Kangae	4	4	4
Palue	2	2	1
Koting	1	1	2
Nelle	2	2	2
Nita	5	5	5
Magepanda	3	3	3
Alok	5	5	5
Alok Barat	2	2	2
Alok Timur	4	5	6
<b>Kabupaten Sikka</b>	<b>72</b>	<b>75</b>	<b>75</b>

Lanjutan Tabel/*Continued Table* 4.1.10

Kecamatan <i>Subdistrict</i>	SMA <i>Senior High School</i>		
	2019	2020	2021
(1)	(8)	(9)	(10)
Paga	2	2	2
Mego	–	–	–
Tanawawo	–	–	–
Lela	–	–	–
Bola	1	1	1
Doreng	–	–	–
Mapitara	–	–	–
Talibura	1	1	1
Waigete	1	1	1
Waiblama	1	1	1
Kewapante	1	2	2
Hewokloang	1	1	1
Kangae	1	1	1
Palue	–	1	1
Koting	–	–	–
Nelle	–	–	–
Nita	1	1	1
Magepanda	1	1	1
Alok	4	4	5
Alok Barat	1	1	1
Alok Timur	3	3	3
<b>Kabupaten Sikka</b>	<b>19</b>	<b>21</b>	<b>22</b>

Lanjutan Tabel/*Continued Table* 4.1.10

Kecamatan <i>Subdistrict</i>	SMK <i>Vocational School</i>		
	2019	2020	2021
(1)	(11)	(12)	(13)
Paga	1	1	1
Mego	1	1	1
Tanawawo	–	–	–
Lela	1	1	1
Bola	–	–	–
Doreng	–	–	–
Mapitara	–	–	–
Talibura	1	1	1
Waigete	1	1	1
Waiblama	–	–	–
Kewapante	2	1	1
Hewokloang	1	1	1
Kangae	–	–	–
Palue	–	–	–
Koting	–	–	–
Nelle	1	1	1
Nita	–	–	1
Magepanda	–	–	–
Alok	1	1	1
Alok Barat	1	1	1
Alok Timur	3	3	3
<b>Kabupaten Sikka</b>	<b>14</b>	<b>13</b>	<b>14</b>

Lanjutan Tabel/*Continued Table* 4.1.10

Kecamatan <i>Subdistrict</i>	Perguruan Tinggi <i>University</i>		
	2019	2020	2021
(1)	(14)	(15)	(16)
Paga	–	–	–
Mego	–	–	–
Tanawawo	–	–	–
Lela	1	1	1
Bola	–	–	–
Doreng	–	–	–
Mapitara	–	–	–
Talibura	–	–	–
Waigete	–	–	–
Waiblama	–	–	–
Kewapante	–	–	–
Hewokloang	–	–	–
Kangae	–	–	–
Palue	–	–	–
Koting	–	–	–
Nelle	–	–	–
Nita	1	1	1
Magepanda	–	–	–
Alok	2	2	2
Alok Barat	–	–	–
Alok Timur	2	2	2
<b>Kabupaten Sikka</b>	<b>6</b>	<b>6</b>	<b>6</b>

Catatan/*Note*: <sup>1</sup> Desa pada tabel ini termasuk Unit Permukiman Transmigrasi (UPT) yang masih dibina oleh kementerian terkait dan nagari di Provinsi Sumatera Barat/*Villages in this table include Transmigration Settlement Unit which is still fostered by the relevant ministries and the nagari in the Province of Sumatera Barat*

Sumber/*Source*: BPS, Pendataan Potensi Desa (Podes)/ *BPS–Statistics Indonesia, Village Potential Data Collection*

**Tabel 4.1.11** Angka Partisipasi Murni (APM) dan Angka Partisipasi Kasar (APK) Menurut Jenjang Pendidikan di Kabupaten Sikka, 2019 dan 2020  
**Net Participation Rates and Gross Participation Rates by Educational Level in Sikka Regency, 2019 and 2020**

Jenjang Pendidikan Educational Level	Angka Partisipasi Murni (APM) Net Participation Rates		Angka Partisipasi Kasar (APK) Gross Participation Rates	
	2019	2020	2019	2020
(1)	(2)	(3)	(4)	(5)
SD/MI Elementary School	96,80	96,71	117,33	115,65
SMP/MTs Junior High School	66,94	68,97	83,35	91,28
SMA/SMK/MA Senior High School	52,36	52,48	109,00	103,05

Catatan/Note: ...

Sumber/Source: BPS, Survei Sosial Ekonomi Nasional (Susenas)/BPS-Statistics Indonesia, National Socioeconomic Survey

**Tabel**  
**Table** 4.1.12

**Persentase Penduduk Berumur 15 Tahun ke Atas yang Melek Huruf Menurut Kelompok Umur di Kabupaten Sikka, 2020 dan 2021**  
**Percentage of Literate People Aged 15 Years and Over by Age Group in Sikka Regency, 2020 and 2021**

Kelompok Umur Age Group	2020	2021
(1)	(2)	(3)
15–19	99,32	99.38
20–24	97,93	100.00
25–29	97,89	99.07
30–34	95,87	98.69
35–39	95,14	97.31
40–44	91,88	96.39
45–49	90,73	95.74
50+	84,32	86.74
<b>Jumlah/Total</b>	<b>92,61</b>	<b>...</b>
<b>15–24</b>	<b>98,67</b>	<b>...</b>
<b>15–44</b>	<b>96,77</b>	<b>...</b>
<b>15+</b>	<b>92,61</b>	<b>...</b>
<b>45+</b>	<b>85,92</b>	<b>...</b>

Catatan/Note: ...

Sumber/Source: BPS, Survei Sosial Ekonomi Nasional (Susenas)/BPS-Statistics Indonesia, National Socioeconomic Survey



## 4.2 KESEHATAN HEALTH

**Tabel** 4.2.1 **Jumlah Desa<sup>1</sup>/Kelurahan Yang Memiliki Sarana Kesehatan Menurut Kecamatan di Kabupaten Sikka, 2019–2021**  
**Number of Villages<sup>1</sup> Having Health Facilities by Subdistrict in Sikka Regency, 2019–2021**

Kecamatan Subdistrict	Rumah Sakit Hospital		
	2019	2020	2021
(1)	(2)	(3)	(4)
Paga	–	–	–
Mego	–	–	–
Tanawawo	–	–	–
Lela	1	1	1
Bola	–	–	–
Doreng	–	–	–
Mapitara	–	–	–
Talibura	–	–	–
Waigete	–	–	–
Waiblama	–	–	–
Kewapante	1	1	1
Hewokloang	–	–	–
Kangae	–	–	–
Palue	–	–	–
Koting	–	–	–
Nelle	–	–	–
Nita	–	–	–
Magepanda	–	–	–
Alok	1	1	1
Alok Barat	–	–	–
Alok Timur	–	–	–
<b>Kabupaten Sikka</b>	<b>3</b>	<b>3</b>	<b>3</b>

Lanjutan Tabel/*Continued Table* 4.2.1

Kecamatan <i>Subdistrict</i>	Rumah Sakit Bersalin <i>Maternity Hospital</i>		
	2019	2020	2021
(1)	(5)	(6)	(7)
Paga	-	-	-
Mego	-	-	-
Tanawawo	-	-	-
Lela	-	-	-
Bola	-	-	-
Doreng	-	-	-
Mapitara	-	-	-
Talibura	-	-	-
Waigete	-	-	-
Waiblama	-	-	-
Kewapante	-	-	-
Hewokloang	-	-	-
Kangae	-	-	-
Palue	-	-	-
Koting	-	-	-
Nelle	-	-	-
Nita	-	-	-
Magepanda	-	-	-
Alok	-	-	-
Alok Barat	-	-	-
Alok Timur	-	-	-
<b>Kabupaten Sikka</b>	-	-	-

Lanjutan Tabel/*Continued Table* 4.2.1

Kecamatan <i>Subdistrict</i>	Poliklinik <i>Polyclinic</i>		
	2019	2020	2021
(1)	(8)	(9)	(10)
Paga	–	–	–
Mego	–	–	–
Tanawawo	–	–	–
Lela	–	1	1
Bola	–	–	–
Doreng	1	1	1
Mapitara	–	–	–
Talibura	–	–	–
Waigete	1	1	–
Waiblama	–	–	–
Kewapante	–	–	–
Hewokloang	–	–	–
Kangae	–	–	–
Palue	–	–	–
Koting	–	–	–
Nelle	–	–	–
Nita	1	1	1
Magepanda	–	–	–
Alok	–	–	–
Alok Barat	1	1	1
Alok Timur	1	1	2
<b>Kabupaten Sikka</b>	<b>5</b>	<b>6</b>	<b>6</b>

Lanjutan Tabel/*Continued Table* 4.2.1

Kecamatan Subdistrict	Puskesmas Public Health Center		
	2019	2020	2021
(1)	(11)	(12)	(13)
Paga	1	1	1
Mego	2	2	2
Tanawawo	1	1	1
Lela	1	1	1
Bola	1	1	1
Doreng	1	1	1
Mapitara	1	1	1
Talibura	2	2	2
Waigete	1	1	1
Waiblama	1	1	1
Kewapante	1	1	1
Hewokloang	1	1	1
Kangae	1	1	1
Palue	2	2	2
Koting	1	1	1
Nelle	1	1	1
Nita	1	1	1
Magepanda	1	1	1
Alok	2	2	2
Alok Barat	1	1	1
Alok Timur	1	1	1
<b>Kabupaten Sikka</b>	<b>25</b>	<b>25</b>	<b>25</b>

Lanjutan Tabel/Continued Table 4.2.1

Kecamatan Subdistrict	Puskesmas Pembantu Subsidiary of Public Health Center		
	2019	2020	2021
(1)	(14)	(15)	(16)
Paga	2	2	2
Mego	3	3	3
Tanawawo	5	5	4
Lela	1	3	3
Bola	4	4	4
Doreng	–	–	1
Mapitara	1	1	1
Talibura	5	6	6
Waigete	4	4	3
Waiblama	1	1	1
Kewapante	1	1	1
Hewokloang	2	2	2
Kangae	4	4	4
Palue	4	4	4
Koting	1	1	1
Nelle	–	–	–
Nita	4	5	4
Magepanda	2	2	2
Alok	2	2	2
Alok Barat	1	1	2
Alok Timur	3	4	5
<b>Kabupaten Sikka</b>	<b>50</b>	<b>55</b>	<b>55</b>

Lanjutan Tabel/*Continued Table* 4.2.1

Kecamatan Subdistrict	Apotek Pharmacy		
	2019	2020	2021
(1)	(17)	(18)	(19)
Paga	–	1	1
Mego	–	–	–
Tanawawo	–	–	–
Lela	–	–	–
Bola	–	–	–
Doreng	1	1	2
Mapitara	–	–	–
Talibura	–	1	–
Waigete	–	–	–
Waiblama	–	–	–
Kewapante	1	1	1
Hewokloang	–	–	–
Kangae	–	–	–
Palue	–	–	–
Koting	–	–	–
Nelle	–	–	–
Nita	1	1	1
Magepanda	–	–	–
Alok	3	3	3
Alok Barat	1	1	2
Alok Timur	3	4	5
<b>Kabupaten Sikka</b>	<b>10</b>	<b>13</b>	<b>15</b>

Catatan/Note: <sup>1</sup> Desa pada tabel ini termasuk Unit Permukiman Transmigrasi (UPT) yang masih dibina oleh kementerian terkait dan nagari di Provinsi Sumatera Barat/Villages in this table include Transmigration Settlement Unit which is still fostered by the relevant ministries and the nagari in the Province of Sumatera Barat

Sumber/Source: BPS, Pendataan Potensi Desa (Podes)/BPS-Statistics Indonesia, Village Potential Data Collecting

**Tabel**  
**Table** 4.2.2**Jumlah Tenaga Kesehatan Menurut Kecamatan di  
Kabupaten Sikka, 2020**  
*Number of Health Human Resources by Subdistrict in Sikka  
Regency, 2020*

Kecamatan Subdistrict	Dokter <sup>1</sup> Doctor <sup>1</sup>	Dokter Gigi <sup>2</sup> Dentist <sup>2</sup>	Perawat Nurse	Bidan Midwife	Tenaga kefarmasian Pharmacist
(1)	(2)	(3)	(4)	(5)	(6)
Paga	...	...	...	...	...
Mego	...	...	...	...	...
Tanawawo	...	...	...	...	...
Lela	...	...	...	...	...
Bola	...	...	...	...	...
Doreng	...	...	...	...	...
Mapitara	...	...	...	...	...
Talibura	...	...	...	...	...
Waigete	...	...	...	...	...
Waiblama	...	...	...	...	...
Kewapante	...	...	...	...	...
Hewokloang	...	...	...	...	...
Kangae	...	...	...	...	...
Palue	...	...	...	...	...
Koting	...	...	...	...	...
Nelle	...	...	...	...	...
Nita	...	...	...	...	...
Magepanda	...	...	...	...	...
Alok	...	...	...	...	...
Alok Barat	...	...	...	...	...
Alok Timur	...	...	...	...	...
<b>Kabupaten Sikka</b>	...	...	...	...	...

Lanjutan Tabel/*Continued Table* 4.2.2

Kecamatan <i>Subdistrict</i>	Tenaga Kesehatan Masyarakat <i>Public Health worker</i>	Tenaga Kesehatan Lingkungan <i>Enviromental Health Worker</i>	Tenaga Gizi <i>Nutritionist</i>	Ahli Teknologi Laboratorium Medik <i>Medical Laboratory Technician</i>
(1)	(7)	(8)	(9)	(10)
Paga	...	...	...	...
Mego	...	...	...	...
Tanawawo	...	...	...	...
Lela	...	...	...	...
Bola	...	...	...	...
Doreng	...	...	...	...
Mapitara	...	...	...	...
Talibura	...	...	...	...
Waigete	...	...	...	...
Waiblama	...	...	...	...
Kewapante	...	...	...	...
Hewokloang	...	...	...	...
Kangae	...	...	...	...
Palue	...	...	...	...
Koting	...	...	...	...
Nelle	...	...	...	...
Nita	...	...	...	...
Magepanda	...	...	...	...
Alok	...	...	...	...
Alok Barat	...	...	...	...
Alok Timur	...	...	...	...
<b>Kabupaten Sikka</b>	...	...	...	...

Catatan/*Note*: <sup>1</sup> Dokter dalam tabel ini termasuk dokter spesialis (selain spesialis gigi) dan dokter umum/*Doctor in this table include medical specialist (exclude dentist specialist) and general practitioner*

<sup>2</sup> Dokter gigi dalam tabel ini termasuk dokter spesialis gigi dan dokter gigi/*Doctor in this table include dentist dan dentist specialist*

Sumber/*Source*: ...



**Tabel**  
**Table** 4.2.3

**Jumlah Rumah Sakit Umum, Rumah Sakit Khusus,  
Puskesmas, Klinik Pratama, dan Posyandu Menurut  
Kecamatan di Kabupaten Sikka, 2019 dan 2020**  
*Number of General Hospital, Specialized Hospital, Public  
Health Center, Primary Clinic, and Integrated Health Post by  
Subdistrict in Sikka Regency, 2019 and 2020*

Kecamatan Subdistrict	Rumah Sakit Umum General Hospital		Rumah Sakit Khusus Specialized Hospital	
	2019	2020	2019	2020
(1)	(2)	(3)	(4)	(5)
Paga	–	–	–	–
Mego	–	–	–	–
Tanawawo	–	–	–	–
Lela	1	1	–	–
Bola	–	–	–	–
Doreng	–	–	–	–
Mapitara	–	–	–	–
Talibura	–	–	–	–
Waigete	–	–	–	–
Waiblama	–	–	–	–
Kewapante	1	1	–	–
Hewokloang	–	–	–	–
Kangae	–	–	–	–
Palue	–	–	–	–
Koting	–	–	–	–
Nelle	–	–	–	–
Nita	–	–	–	–
Magepanda	–	–	–	–
Alok	1	1	–	–
Alok Barat	–	–	–	–
Alok Timur	–	–	–	–
<b>Kabupaten Sikka</b>	<b>3</b>	<b>3</b>	<b>–</b>	<b>–</b>

Lanjutan Tabel/Continued Table 4.2.3

Kecamatan Subdistrict	Puskesmas <sup>1</sup> Rawat Inap Public Health Center <sup>1</sup> with Inpatient Care		Puskesmas <sup>1</sup> Non Rawat Inap Public Health Center <sup>1</sup> without Inpatient Care	
	2019	2020	2019	2020
(1)	(6)	(7)	(8)	(9)
Paga	...	...	...	...
Mego	...	...	...	...
Tanawawo	...	...	...	...
Lela	...	...	...	...
Bola	...	...	...	...
Doreng	...	...	...	...
Mapitara	...	...	...	...
Talibura	...	...	...	...
Waigete	...	...	...	...
Waiblama	...	...	...	...
Kewapante	...	...	...	...
Hewokloang	...	...	...	...
Kangae	...	...	...	...
Palue	...	...	...	...
Koting	...	...	...	...
Nelle	...	...	...	...
Nita	...	...	...	...
Magepanda	...	...	...	...
Alok	...	...	...	...
Alok Barat	...	...	...	...
Alok Timur	...	...	...	...
<b>Kabupaten Sikka</b>	...	...	...	...

Lanjutan Tabel/Continued Table 4.2.3

Kecamatan Subdistrict	Klinik Pratama Primary Clinic		Posyandu Intregrated Health Post	
	2019	2020	2019	2020
(1)	(10)	(11)	(12)	(13)
Paga	...	...	...	...
Mego	...	...	...	...
Tanawawo	...	...	...	...
Lela	...	...	...	...
Bola	...	...	...	...
Doreng	...	...	...	...
Mapitara	...	...	...	...
Talibura	...	...	...	...
Waigete	...	...	...	...
Waiblama	...	...	...	...
Kewapante	...	...	...	...
Hewokloang	...	...	...	...
Kangae	...	...	...	...
Palue	...	...	...	...
Koting	...	...	...	...
Nelle	...	...	...	...
Nita	...	...	...	...
Magepanda	...	...	...	...
Alok	...	...	...	...
Alok Barat	...	...	...	...
Alok Timur	...	...	...	...
<b>Kabupaten Sikka</b>	...	...	...	...

Catatan/Note: <sup>1</sup> Puskesmas yang teregistrasi/Registered Public Health Center

Sumber/Source: ...

### 4.3 AGAMA DAN SOSIAL LAINNYA RELIGION AND OTHER SOCIAL AFFAIRS

**Tabel 4.3.1** Jumlah Penduduk Menurut Kecamatan dan Agama yang Dianut di Kabupaten Sikka, 2019  
*Population by Subdistrict and Religion in Sikka Regency, 2019*

Kecamatan Subdistrict	Islam	Protestan Protestant	Katolik Catholic	Hindu	Budha Buddha	Lainnya Others
(1)	(2)	(3)	(4)	(5)	(6)	(7)
Paga	704	-	16 420	4	-	-
Mego	-	-	9 145	-	-	-
Tanawawo	-	-	12 623	-	-	-
Lela	-	-	12 540	5	-	-
Bola	-	-	12 303	3	-	-
Doreng	-	-	12 130	-	-	-
Mapitara	-	-	7 345	-	-	-
Talibura	3 623	-	17 770	7	-	-
Waigete	-	-	7 347	-	-	-
Waiblama	-	-	22 976	5	-	-
Kewapante	892	-	12 340	14	-	-
Hewokloang	-	-	9 021	-	-	-
Kangae	-	-	16 990	3	-	-
Palue	-	-	7 119	-	-	-
Koting	-	-	6 985	-	-	-
Nelle	-	-	10 205	-	-	-
Nita	-	-	23 109	4	-	-
Magepanda	1 034	-	11 789	-	-	-
Alok	-	534	20 984	112	89	-
Alok Barat	7 345	2 546	9 993	120	93	-
Alok Timur	12 123	789	20 108	97	77	-
<b>Kabupaten Sikka</b>	<b>24 125</b>	<b>2 546</b>	<b>279 242</b>	<b>374</b>	<b>259</b>	<b>-</b>

Catatan/Note: ...

Sumber/Source: ...

**Tabel**  
**Table** 4.3.2**Jumlah Tempat Peribadatan Menurut Kecamatan di  
Kabupaten Sikka, 2019**  
*Number of Places of Worship by Subdistrict and Religion in  
Sikka Regency, 2019*

Kecamatan Subdistrict	Masjid Mosque	Mushola Pray Room	Gereja Protestan Protestant Church	Gereja Katholik Catholic Church	Pura Temple	Vihara
(1)	(2)	(3)	(4)	(5)	(6)	(7)
Paga	-	-	-	2	-	-
Mego	-	-	-	1	-	-
Tanawawo	3	3	-	3	-	-
Lela	-	-	-	-	-	-
Bola	-	-	-	2	-	-
Doreng	-	-	-	2	-	-
Mapitara	-	-	-	1	-	-
Talibura	10	8	-	3	-	-
Waigete	-	-	-	2	-	-
Waiblama	2	1	-	3	-	-
Kewapante	4	4	2	2	-	-
Hewokloang	-	-	-	-	-	-
Kangae	1	1	-	2	-	-
Palue	-	-	-	1	-	-
Koting	-	-	-	1	-	-
Nelle	-	-	-	2	-	-
Nita	-	-	-	5	-	-
Magepanda	3	3	-	1	-	-
Alok	7	10	4	1	-	-
Alok Barat	2	6	2	3	1	1
Alok Timur	18	4	3	2	-	-
<b>Kabupaten Sikka</b>	<b>50</b>	<b>40</b>	<b>11</b>	<b>39</b>	<b>1</b>	<b>1</b>

Catatan/Note: ...

Sumber/Source: ...

**Tabel** 4.3.3  
**Table**

**Jumlah Desa<sup>1</sup>/Kelurahan yang Mengalami Bencana Alam<sup>2</sup>  
Menurut Kecamatan di Kabupaten Sikka, 2019 – 2021**  
**Number of Villages<sup>1</sup> that Had Natural Disaster<sup>2</sup> by  
Subdistrict in Sikka Regency, 2019 – 2021**

Kecamatan Subdistrict	Banjir/Flood		
	2019	2020	2021 <sup>2</sup>
(1)	(2)	(3)	(4)
Paga	1	–	1
Mego	–	–	1
Tanawawo	–	–	1
Lela	–	–	–
Bola	–	–	–
Doreng	–	–	–
Mapitara	–	–	–
Talibura	–	–	1
Waigete	–	1	5
Waiblama	–	–	–
Kewapante	–	–	1
Hewokloang	–	–	–
Kangae	1	–	–
Palue	–	1	–
Koting	–	–	–
Nelle	–	–	–
Nita	1	–	–
Magepanda	2	1	2
Alok	–	–	–
Alok Barat	–	1	–
Alok Timur	–	–	–
<b>Kabupaten Sikka</b>	<b>5</b>	<b>4</b>	<b>12</b>

Lanjutan Tabel/Continued Table 4.3.3

Kecamatan Subdistrict	Gempa Bumi/Earthquake		
	2019	2020	2021 <sup>2</sup>
(1)	(5)	(6)	(7)
Paga	-	-	-
Mego	-	-	-
Tanawawo	-	-	-
Lela	-	-	-
Bola	-	-	-
Doreng	-	-	-
Mapitara	-	-	-
Talibura	-	-	-
Waigete	-	-	-
Waiblama	-	-	-
Kewapante	-	-	-
Hewokloang	-	-	-
Kangae	-	-	-
Palue	-	-	-
Koting	-	-	-
Nelle	-	-	-
Nita	-	-	-
Magepanda	-	-	-
Alok	-	-	-
Alok Barat	-	-	-
Alok Timur	-	-	-
<b>Kabupaten Sikka</b>	-	-	-

Lanjutan Tabel/Continued Table 4.3.3

Kecamatan Subdistrict	Tanah Longsor/Landslide		
	2019	2020	2021 <sup>2</sup>
(1)	(8)	(9)	(10)
Paga	–	–	4
Mego	1	2	1
Tanawawo	3	5	4
Lela	–	–	1
Bola	–	–	–
Doreng	–	–	–
Mapitara	–	1	1
Talibura	–	–	–
Waigete	–	–	2
Waiblama	–	–	–
Kewapante	–	–	–
Hewokloang	–	–	–
Kangae	–	–	–
Palue	–	–	–
Koting	–	–	–
Nelle	–	–	–
Nita	1	–	–
Magepanda	–	1	3
Alok	–	–	–
Alok Barat	–	–	–
Alok Timur	–	–	–
<b>Kabupaten Sikka</b>	<b>5</b>	<b>9</b>	<b>16</b>

Catatan/Note: <sup>1</sup> Desa pada tabel ini termasuk Unit Permukiman Transmigrasi (UPT) yang masih dibina oleh kementerian terkait dan nagari di Provinsi Sumatera Barat/Villages in this table are included in Transmigration Settlement Unit which is still fostered by the relevant ministries and the nagari in the Province of Sumatera Barat

Sumber/Source: <sup>2</sup> Kejadian dalam setahun sebelum tahun pencacahan/Occured during the last one year before the enumeration years  
BPS, Pendataan Potensi Desa (Podes)/BPS-Statistics Indonesia, Village Potential Data Collecting



#### 4.4 KEMISKINAN POVERTY

**Tabel** 4.4.1 **Garis Kemiskinan, Jumlah, dan Persentase Penduduk Miskin di Kabupaten Sikka, 2014–2021**  
**Table** 4.4.1 **Poverty Line, Number, and Percentage of Poor People in Sikka Regency, 2014–2021**

Tahun Year	Garis Kemiskinan (rupiah/kapita/bulan) Poverty Line (rupiah/capita/month)	Jumlah Penduduk Miskin (ribu) Number of Poor People (thousand)	Persentase Penduduk Miskin Percentage of Poor People
(1)	(2)	(3)	(4)
2014	242 968	38,28	12,27
2015	247 641	44,64	14,28
2016	266 257	45,14	14,33
2017	288 332	45,01	14,20
2018	298 357	44,02	13,82
2019	301 994	43,32	13,53
2020	324 775	42,18	13,12
2021	354 234	43,09	13,35

Catatan/Note: ...

Sumber/Source: .BPS, Survei Sosial Ekonomi Nasional Maret/BPS-Statistics Indonesia, March National Socioeconomic Survey

**Tabel**  
**Table** 4.4.2

**Indeks Kedalaman Kemiskinan dan Indeks Keparahan Kemiskinan di Kabupaten Sikka, 2014–2021**  
**Poverty Gap Index and Poverty Severity Index in Sikka Regency, 2014–2021**

Tahun Year	Indeks Kedalaman Kemiskinan Poverty Gap Index	Indeks Keparahan Kemiskinan Poverty Severity Index
(1)	(2)	(3)
2014	1,90	0,40
2015	2,04	0,44
2016	1,85	0,32
2017	1,68	0,30
2018	1,61	0,29
2019	2,11	0,47
2020	1,89	0,38
2021	1,26	0,21

Catatan/Note: ...

Sumber/Source: .BPS, Survei Sosial Ekonomi Nasional Maret/BPS-Statistics Indonesia, March National Socioeconomic Survey



# PERTANIAN, KEHUTANAN, PETERNAKAN, DAN PERIKANAN

AGRICULTURE, FORESTRY, LIVESTOCK,  
AND FISHERY

# 5

## SIKKA | PRODUKSI 2021 | Production

10.568,56 ton

Terbanyak di Kecamatan Nta

*The biggest in Nta Subdistrict*

137,6 ton

Terbanyak di Kecamatan Waiblama

*The biggest in Waiblama Subdistrict*

60,7 ton

Terbanyak di Kecamatan Waiblama

*The biggest in Waiblama Subdistrict*

Sumber: BPS, berbagai sensus, survei, dan sumber lain

Source: BPS-Statistics Indonesia, various census, survey, and others



**PENJELASAN TEKNIS**

1. Survei Pertanian Hortikultura (SPH) diselenggarakan oleh Badan Pusat Statistik bekerja sama dengan Direktorat Jenderal Tanaman Pangan, Kementerian Pertanian.
2. Metode yang digunakan dalam survei ini adalah metode pencacahan lengkap terhadap seluruh kecamatan di Indonesia dan dilaporkan secara rutin bulanan untuk SPH-SBS dan triwulanan untuk SPH-BST, SPH-TBF, SPH-TH oleh mantri tani/KCD.
3. Tanaman sayuran semusim adalah tanaman sumber vitamin, garam mineral dan lain-lain yang dikonsumsi dari bagian tanaman yang berupa daun, bunga, buah, dan umbinya, yang berumur kurang dari satu tahun.
4. Tanaman buah-buahan semusim adalah tanaman sumber vitamin, garam mineral, dan lain-lain yang dikonsumsi dari bagian tanaman yang berupa buah, berumur kurang dari satu tahun, tidak berbentuk pohon/rumpun tetapi menjalar dan berbatang lunak.
5. Tanaman buah-buahan tahunan adalah tanaman sumber vitamin, garam mineral, dan lain-lain yang dikonsumsi dari bagian tanaman yang berupa buah dan merupakan tanaman tahunan.
6. Tanaman sayuran tahunan adalah tanaman sumber vitamin, garam mineral, dan lain-lain yang

**TECHNICAL NOTES**

1. *The Agricultural Survey for Horticulture (SPH) is carried out by the BPS-Statistics Indonesia in cooperation with the Directorate General of Horticulture, The Ministry of Agriculture.*
2. *The method used in this survey is complete enumeration for all of sub districts in Indonesia and reported montly for SPHSBS, and quarterly for SPHBST, SPH-TBF, SPH-TH by agriculture extension services.*
3. *Seasonal vegetables plants are plants which are the Source:s of vitamin, mineral salt, etc consumed from the part of the plant in the form of leaf, flower, fruit and root with the age of less than one year.*
4. *Seasonal fruits plants are plants which are the Source:s of vitamin, mineral salt, etc consumed from the part of the plant in the form of fruits. These plants are creeps with the age of less than one year.*
5. *Annual fruits plants are plants which are the Source:s of vitamin, contained mineral salt, etc consumed from the part of plant in the form of fruits and more than one year.*
6. *Annual vegetable plants are plants which are the Source:s of vitamin, contained mineral salt,*

- dikonsumsi dari bagian tanaman yang berupa daun dan atau buah yang berumur lebih dari satu tahun.
7. Tanaman biofarmaka adalah tanaman yang bermanfaat untuk obat-obatan, kosmetik, dan kesehatan yang dikonsumsi atau digunakan dari bagian-bagian tanaman seperti daun, batang, buah, umbi (rimpang) ataupun akar.
  8. Tanaman hias adalah tanaman yang mempunyai nilai keindahan baik bentuk, warna daun, tajuk maupun bunganya, sering digunakan untuk penghias pekarangan dan lain sebagainya.
  9. Luas panen adalah luas tanaman sayuran, buah-buahan, biofarmaka dan tanaman hias yang diambil hasilnya/dipanen pada periode pelaporan.
  10. Produksi hortikultura adalah hasil menurut bentuk produk dari setiap tanaman sayuran, buah-buahan, biofarmaka dan tanaman hias yang diambil berdasarkan luas yang dipanen/tanaman yang menghasilkan pada bulan/triwulan laporan.
  11. Data statistik perkebunan merupakan data sekunder yang bersumber dari Dinas Pertanian dan Perkebunan kabupaten Sikka.
- etc consumed from the part of the plant in the form of vegetable and more than one year of age.*
7. *Medicinal plants are plants which are usefull for medicine. It is consumed from parts of the plants such as leaf, flower, fruit, tuber and root.*
  8. *Ornamental plants are plants which have abeaty value, either in shape, colour of leaf or crown of flower, and they are often used as a yard decorator.*
  9. *Harvested area is area which vegetable, fruit, medicinal and ornamental plant of crop harvested during the period of report.*
  10. *The Horticulture production is the standard production quantity form of vegetable, fruit, medicinal and ornamental plant based on harvested area reported montly/quarterly.*
  11. *Data on Estate are secondary data obtained from Agriculture Extention of Sikka Regency..*

**ULASAN****DESCRIPTION****Hortikultura**

Komoditas sayuran pada tahun 2020 yang paling banyak diproduksi adalah Labu Siam dengan produksi 51.214 kuintal dan luas panen 159 Ha. Kecamatan Mapitara adalah kecamatan dengan nilai produksi untuk Labu Siam terbesar di Kabupaten Sikka.

**Horticulture**

*The highest production of vegetables in 2020 is chayote with 51,214 quintal (1 quintal=100 kg) and 159 ha of yield area. Mapitara subdistrict is the subdistrict with the most chayote production in Sikka Regency.*

<https://sikkakab.bps.go.id>



**5.1 HORTIKULTURA  
HORTICULTURE**

**Tabel 5.1.1 Luas Panen Tanaman Sayuran Menurut Kecamatan dan Jenis Tanaman di Kabupaten Sikka(ha), 2020 dan 2021**  
*Table 5.1.1 Harvested Area of Vegetables by Subdistrict and Kind of Plant in Sikka Regency(ha), 2020 and 2021*

Kecamatan Subdistrict	Bawang Merah Shallot		Cabai Besar Chili/Big Chili	
	2020	2021	2020	2021
(1)	(2)	(3)	(4)	(5)
Paga	-	-	2	2
Mego	3	-	10	3
Tanawawo	7	7	5	4
Lela	-	-	-	0
Bola	-	-	-	-
Doreng	4	-	-	-
Mapitara	-	3	-	-
Talibura	1	3	4	4
Waigete	2	1	-	0
Waiblama	-	-	-	2
Kewapante	1	-	2	0
Hewokloang	-	-	-	-
Kangae	-	1	1	0
Palue	-	-	-	-
Koting	-	-	2	2
Nelle	-	-	-	1
Nita	-	-	7	12
Magepanda	7	3	10	4
Alok	2	-	2	2
Alok Barat	3	5	2	5
Alok Timur	-	-	-	-
<b>Kabupaten Sikka</b>	<b>29</b>	<b>23</b>	<b>46</b>	<b>42</b>

Lanjutan Tabel/*Continued Table 5.1.1*

Kecamatan Subdistrict	Cabai Rawit <i>Chili/Cayenne Pepper</i>		Kentang <i>Potato</i>	
	2020	2021	2020	2021
(1)	(6)	(7)	(8)	(9)
Paga	7	3	-	-
Mego	10	3	-	-
Tanawawo	18	17	-	-
Lela	2	2	-	-
Bola	-	-	-	-
Doreng	-	-	-	-
Mapitara	5	6	-	5
Talibura	-	2	-	-
Waigete	2	5	-	-
Waiblama	4	1	-	-
Kewapante	-	0	-	-
Hewokloang	-	1	-	-
Kangae	-	-	-	-
Palue	-	0	-	-
Koting	1	2	-	-
Nelle	1	1	-	-
Nita	6	7	-	-
Magepanda	15	6	-	-
Alok	3	0	-	-
Alok Barat	2	1	-	-
Alok Timur	-	-	-	-
<b>Kabupaten Sikka</b>	<b>75</b>	<b>56</b>	<b>-</b>	<b>5</b>

Lanjutan Tabel/*Continued Table 5.1.1*

Kecamatan Subdistrict	Kubis Cabbage		Tomat Tomato	
	2020	2021	2020	2021
(1)	(6)	(7)	(8)	(9)
Paga	-	-	3	2
Mego	-	-	8	2
Tanawawo	-	1	7	5
Lela	-	-	2	5
Bola	-	-	-	-
Doreng	-	-	-	-
Mapitara	-	-	1	1
Talibura	2	2	3	3
Waigete	1	2	3	6
Waiblama	-	-	-	1
Kewapante	-	-	0	0
Hewokloang	-	-	-	-
Kangae	-	-	1	1
Palue	-	-	-	-
Koting	-	-	2	1
Nelle	-	-	0	1
Nita	0	1	14	13
Magepanda	-	-	10	14
Alok	-	-	-	0
Alok Barat	-	-	14	7
Alok Timur	-	-	-	-
<b>Kabupaten Sikka</b>	<b>3</b>	<b>5</b>	<b>65</b>	<b>61</b>

Lanjutan Tabel/*Continued Table* 5.1.1

Kecamatan <i>Subdistrict</i>	Bawang Putih <i>Garlic</i>		Petai <i>Chinese Cabbage</i>		Labu Siam <i>Chayote</i>	
	2020	2021	2020	2021	2020	2021
(1)	(10)	(11)	(12)	(13)	(14)	(15)
Paga	-	-	5	1	-	-
Mego	-	-	9	5	8	11
Tanawawo	-	-	9	7	15	7
Lela	-	-	-	2	10	8
Bola	-	-	-	-	-	-
Doreng	1	-	-	-	73	66
Mapitara	-	-	-	-	46	36
Talibura	-	-	3	9	-	-
Waigete	-	-	4	5	-	-
Waiblama	-	-	-	1	-	-
Kewapante	-	-	2	0	2	0
Hewokloang	-	-	-	1	-	5
Kangae	-	-	-	0	-	13
Palue	-	-	-	-	-	-
Koting	-	-	-	1	2	1
Nelle	-	-	-	0	-	-
Nita	-	-	30	79	-	16
Magepanda	-	-	21	13	-	-
Alok	-	-	2	0	-	-
Alok Barat	-	-	10	2	3	2
Alok Timur	-	-	-	-	-	-
<b>Kabupaten Sikka</b>	<b>1</b>	<b>-</b>	<b>95</b>	<b>127</b>	<b>159</b>	<b>164</b>

Catatan/*Note*: ...

Sumber/*Source*: BPS, Statistik Pertanian Hortikultura SPH-SBS/BPS-*Statistics Indonesia, Agricultural Statistic for Horticulture SPH-SBS*

**Tabel**  
**Table** 5.1.2

**Produksi Tanaman Sayuran Menurut Kecamatan dan Jenis Tanaman di Kabupaten Sikka (kwintal), 2020 dan 2021**  
**Production of Vegetables by Subdistrict and Kind of Plant in Sikka Regency (quintal), 2020 and 2021**

Kecamatan Subdistrict	Bawang Merah Shallot		Cabai Besar Chili/Big Chili	
	2020	2021	2020	2021
(1)	(2)	(3)	(4)	(5)
Paga	-	-	100	246
Mego	31	-	517	81
Tanawawo	497	23	735	20
Lela	-	-	-	48
Bola	-	-	-	-
Doreng	35	-	-	-
Mapitara	-	151	-	-
Talibura	50	6	170	24
Waigete	128	33	-	14
Waiblama	-	-	-	3
Kewapante	1	-	110	19
Hewokloang	-	-	-	-
Kangae	-	14	160	10
Palue	-	-	-	-
Koting	-	-	258	373
Nelle	-	-	6	24
Nita	-	-	705	460
Magepanda	1 170	11	113	72
Alok	52	-	168	51
Alok Barat	148	141	72	85
Alok Timur	-	-	-	-
<b>Kabupaten Sikka</b>	<b>2 112</b>	<b>378</b>	<b>3 113</b>	<b>1 530</b>

Lanjutan Tabel/*Continued Table* 5.1.2

Kecamatan Subdistrict	Cabai Rawit <i>Chili/Cayenne Pepper</i>		Kentang <i>Potato</i>	
	2020	2021	2020	2021
(1)	(6)	(7)	(8)	(9)
Paga	992	385	-	-
Mego	545	68	-	-
Tanawawo	3 300	92	-	-
Lela	233	141	-	-
Bola	-	-	-	-
Doreng	-	-	-	-
Mapitara	400	1 179	-	609
Talibura	-	25	-	-
Waigete	45	49	-	-
Waiblama	15	2	-	-
Kewapante	-	3	-	-
Hewokloang	-	24	-	-
Kangae	-	-	-	-
Palue	-	2	-	-
Koting	64	467	-	-
Nelle	38	25	-	-
Nita	884	270	-	-
Magepanda	389	393	-	-
Alok	254	7	-	-
Alok Barat	259	8	-	-
Alok Timur	-	-	-	-
<b>Kabupaten Sikka</b>	<b>7 418</b>	<b>3 140</b>	<b>-</b>	<b>609</b>

Lanjutan Tabel/Continued Table 5.1.2

Kecamatan Subdistrict	Kubis Cabbage		Tomat Tomato	
	2020	2021	2020	2021
(1)	(6)	(7)	(8)	(9)
Paga	-	-	921	700
Mego	-	-	348	114
Tanawawo	-	40	231	22
Lela	-	-	371	563
Bola	-	-	-	-
Doreng	-	-	-	-
Mapitara	-	-	24	182
Talibura	375	4	380	12
Waigete	23	5	364	98
Waiblama	-	-	-	1
Kewapante	-	-	35	25
Hewokloang	-	-	-	-
Kangae	-	-	108	150
Palue	-	-	-	-
Koting	-	-	90	41
Nelle	-	-	24	109
Nita	7	200	4 310	4 330
Magepanda	-	-	74	72
Alok	-	-	-	1
Alok Barat	-	-	1 377	90
Alok Timur	-	-	-	-
<b>Kabupaten Sikka</b>	<b>405</b>	<b>249</b>	<b>8 657</b>	<b>6 510</b>

Lanjutan Tabel/*Continued Table* 5.1.2

Kecamatan Subdistrict	Bawang Putih Garlic		Petsai Chinese Cabbage		Labu Siam Chayote	
	2020	2021	2020	2021	2020	2021
(1)	(10)	(11)	(12)	(13)	(14)	(15)
Paga	-	-	338	102	-	-
Mego	-	-	628	324	2 994	296
Tanawawo	-	-	329	35	4 754	58
Lela	-	-	-	174	520	3 300
Bola	-	-	-	-	-	-
Doreng	4	-	-	-	1 619	2 505
Mapitara	-	-	-	-	39 045	5 305
Talibura	-	-	450	18	-	-
Waigete	-	-	19	13	-	-
Waiblama	-	-	-	1	-	-
Kewapante	-	-	66	35	470	30
Hewokloang	-	-	-	100	-	38
Kangae	-	-	-	6	-	749
Palue	-	-	-	-	-	-
Koting	-	-	0	26	242	92
Nelle	-	-	4	1	-	-
Nita	-	-	4 400	9 400	-	17 216
Magepanda	-	-	53	28	-	-
Alok	-	-	147	34	-	-
Alok Barat	-	-	1 008	52	1 570	272
Alok Timur	-	-	-	-	-	-
<b>Kabupaten Sikka</b>	<b>4</b>	<b>-</b>	<b>7 441</b>	<b>10 347</b>	<b>51 214</b>	<b>29 861</b>

Catatan/*Note*: ...Sumber/*Source*: BPS, Statistik Pertanian Hortikultura SPH-SBS/BPS-Statistics Indonesia, Agricultural Statistic for Horticulture SPH-SBS



**Tabel**  
**Table** 5.1.3

**Luas Panen Tanaman Sayuran dan Buah-buahan Semusim Menurut Jenis Tanaman di Kabupaten Sikka (ha), 2018–2021**  
**Harvested Area of Seasonal Vegetables and Fruits by Kind of Plant in Sikka Regency (ha), 2018–2021**

Jenis Tanaman Kind of Plants	2018	2019	2020	2021
(1)	(2)	(3)	(4)	(5)
<b>Sayuran/Vegetables:</b>				
Bawang Daun	-	-	-	2
Bawang Merah	35	26	29	23
Bawang Putih	-	10	1	-
Bayam	186	219	108	82
Blewah	29	22	-	-
Buncis	41	37	4	19
Cabai Besar	51	29	46	42
Cabai Rawit	117	89	75	56
Jamur	-	-	-	5
Kacang Merah	18	9	-	-
Kacang Panjang	113	79	61	33
Kangkung	121	223	119	94
Kembang Kol	7	-	4	0
Kentang	-	1	-	5
Ketimun	32	26	23	17
Kubis	7	7	3	5
Labu Siam	203	213	159	164
Lobak	-	-	-	-
Paprika	-	-	6	7
Petsai/Sawi	199	222	95	127
Terung	94	78	77	60
Tomat	96	75	65	61
Wortel	46	36	23	54
<b>Buah–buahan/Fruits:</b>				
Melon	-	7	-	-
Semangka	-	3	9	9
Stroberi	-	-	-	-

Catatan/Note: ...

Sumber/Source: BPS, Statistik Pertanian Hortikultura SPH-SBS/BPS-Statistics Indonesia, Agricultural Statistic for Horticulture SPH-SBS

**Tabel**  
**Table** 5.1.4**Produksi Tanaman Sayuran dan Buah-buahan Semusim  
Menurut Jenis Tanaman di Kabupaten Sikka(kwintal),  
2018–2021*****Production of Seasonal Vegetables and Fruits by Kind of  
Plant in Sikka Regency (quintal), 2018–2021***

<b>Jenis Tanaman</b> <b>Kind of Plants</b>	<b>2018</b>	<b>2019</b>	<b>2020</b>	<b>2021</b>
(1)	(2)	(3)	(4)	(5)
<b>Sayuran/Vegetables:</b>				
Bawang Daun	-	-	-	15
Bawang Merah	1 641	1 204	2 112	378
Bawang Putih	-	61	4	-
Bayam	5 067	4 878	4 502	1 305
Blewah	2 795	279	-	-
Buncis	4 396	1 926	1 389	1 866
Cabai Besar	3 300	866	3 113	1 530
Cabai Rawit	7 483	6 415	7 418	3 140
Jamur	-	-	-	1
Kacang Merah	435	13	-	-
Kacang Panjang	5 032	4 119	2 151	1 193
Kangkung	12 143	25 283	8 690	2 896
Kembang Kol	502	-	210	1
Kentang	-	15	-	609
Ketimun	13 092	6 965	1 160	410
Kubis	463	23	405	249
Labu Siam	149 361	66 195	51 214	29 861
Lobak	-	-	-	-
Paprika	-	-	214	190
Petsai/Sawi	15 380	25 705	7 441	10 347
Terung	22 963	20 816	9 814	5 497
Tomat	17 330	8 036	8 657	6 510
Wortel	5 577	3 076	5 503	6 274
<b>Buah–buahan/Fruits:</b>				
Melon	-	1 125	-	-
Semangka	-	785	42	28
Stroberi	-	-	-	-

Catatan/Note: ...

Sumber/Source: BPS, Statistik Pertanian Hortikultura SPH-SBS/BPS-Statistics Indonesia, Agricultural Statistic for Horticulture SPH-SBS

**Tabel**  
**Table** 5.1.5

**Luas Panen Tanaman Biofarmaka Menurut Kecamatan dan Jenis Tanaman di Kabupaten Sikka(m<sup>2</sup>), 2020 dan 2021**  
**Harvested Area of Medicinal Plants by Subdistrict and Kind of Plant in Sikka Regency (m<sup>2</sup>), 2020 and 2021**

Kecamatan Subdistrict	Jahe/Ginger		Laos/Lengkuas/Galanga	
	2020	2021	2020	2021
(1)	(2)	(3)	(4)	(5)
Paga	-	-	-	-
Mego	2	3 318	2	2 003
Tanawawo	7 000	22 500	6 020	5 700
Lela	1 500	1 000	180	750
Bola	-	-	-	-
Doreng	550	1 400	-	-
Mapitara	15 568	2 761	4 953	1 608
Talibura	-	-	-	-
Waigete	-	2	-	1
Waiblama	1 005	75	715	125
Kewapante	-	-	-	-
Hewokloang	3 090	3 000	3 000	5 000
Kangae	450	600	900	450
Palue	158	14	105	-
Koting	15	8	7	7
Nelle	20	-	25	-
Nita	7 000	23 600	7 300	21 500
Magepanda	3 840	2 790	1 220	1 220
Alok	1 400	190	1 308	795
Alok Barat	3	-	4	-
Alok Timur	-	-	-	-
<b>Kabupaten Sikka</b>	<b>41 601</b>	<b>61 258</b>	<b>25 739</b>	<b>39 159</b>

Lanjutan Tabel/*Continued Table* 5.1.5

Kecamatan Subdistrict	Kencur/ <i>East Indian Galangal</i>		Kunyit/ <i>Turmeric</i>	
	2020	2021	2020	2021
(1)	(6)	(7)	(8)	(9)
Paga	-	-	-	-
Mego	2	583	2	5 258
Tanawawo	7 800	13 000	12 125	16 500
Lela	600	750	3 500	700
Bola	-	-	-	-
Doreng	240	850	750	1 500
Mapitara	3 405	957	18 026	9 960
Talibura	-	-	-	-
Waigete	-	2	-	2
Waiblama	420	150	750	25
Kewapante	-	-	-	-
Hewokloang	3 050	5 000	3 100	5 000
Kangae	-	-	15 075	8 325
Palue	60	1	115	20
Koting	4	2	7	13
Nelle	8	-	34	-
Nita	3 900	6 300	4 700	11 600
Magepanda	1 350	1 350	1 750	850
Alok	375	-	2 200	1 175
Alok Barat	-	-	2	-
Alok Timur	-	-	-	-
<b>Kabupaten Sikka</b>	<b>21 214</b>	<b>28 945</b>	<b>62 136</b>	<b>60 928</b>

Catatan/*Note*: ...Sumber/*Source*: BPS, Statistik Pertanian Hortikultura SPH-TBF/BPS-*Statistics Indonesia, Agricultural Statistic for Horticulture SPH-TBF*

**Tabel** 5.1.6 **Produksi Tanaman Biofarmaka Menurut Kecamatan dan Jenis Tanaman (kg), 2020 dan 2021**  
**Production of Medicinal Plants by Subdistrict and Kind of Plant (kg), 2020 and 2021**

Kecamatan Subdistrict	Jahe/Ginger		Laos/Lengkuas/Galanga	
	2020	2021	2020	2021
(1)	(2)	(3)	(4)	(5)
Paga	-	-	-	-
Mego	8	9 960	8	5 179
Tanawawo	19 000	14 000	7 300	5 410
Lela	1 500	10 000	648	1 000
Bola	-	-	-	-
Doreng	825	6 425	-	-
Mapitara	98 266	36 924	9 013	3 229
Talibura	-	-	-	-
Waigete	-	11	-	5
Waiblama	242	272	700	249
Kewapante	-	-	-	-
Hewokloang	5 790	12 000	3 000	27 900
Kangae	675	600	520	1 575
Palue	420	35	520	-
Koting	261	54	16	27
Nelle	40	-	80	-
Nita	14 503	57 938	35 605	81 900
Magepanda	2 722	4 072	900	1 105
Alok	1 360	300	5 124	3 300
Alok Barat	18	-	20	-
Alok Timur	-	-	-	-
<b>Kabupaten Sikka</b>	<b>145 630</b>	<b>152 591</b>	<b>63 454</b>	<b>130 879</b>

Lanjutan Tabel/Continued Table 5.1.6

Kecamatan Subdistrict	Kencur/East Indian Galangal		Kunyit/Turmeric	
	2020	2021	2020	2021
(1)	(6)	(7)	(8)	(9)
Paga	-	-	-	-
Mego	5	1 644	10	16 499
Tanawawo	9 300	23 800	20 750	10 450
Lela	360	1 000	16 500	1 000
Bola	-	-	-	-
Doreng	196	1 700	915	4 980
Mapitara	6 744	1 822	23 841	23 786
Talibura	-	-	-	-
Waigete	-	11	-	11
Waiblama	343	170	323	65
Kewapante	-	-	-	-
Hewokloang	5 100	27 400	6 200	30 500
Kangae	-	-	7 500	12 487
Palue	150	1	210	78
Koting	4	4	10	62
Nelle	20	-	150	-
Nita	5 767	9 850	23 625	46 300
Magepanda	700	2 600	1 802	1 265
Alok	225	-	3 400	3 500
Alok Barat	-	-	10	-
Alok Timur	-	-	-	-
<b>Kabupaten Sikka</b>	<b>28 914</b>	<b>70 002</b>	<b>105 246</b>	<b>150 983</b>

Catatan/Note: ...

Sumber/Source: BPS, Statistik Pertanian Hortikultura SPH-TBF/BPS-Statistics Indonesia, Agricultural Statistic for Horticulture SPH-TBF

**Tabel** 5.1.7 **Luas Panen Tanaman Biofarmaka Menurut Jenis Tanaman (m<sup>2</sup>), 2018–2021**  
**Table** 5.1.7 **Harvested Area of Medicinal Plants by Kind of Plant (m<sup>2</sup>), 2018–2021**

Jenis Tanaman Kind of Plants	2018	2019	2020	2021
(1)	(2)	(3)	(4)	(5)
Dlingo/Dringo	208	30	465	-
Jahe	55 067	67 203	41 601	61 258
Kapulaga	2 380	60	615	346
Keji Beling	100	120	15	-
Kencur	13 576	14 478	21 214	28 945
Kunyit	29 208	179 784	62 136	60 928
Laos/Lengkuas	19 307	194 693	25 739	39 159
Lempuyang	-	2 005	702	95
Lidah Buaya	298	399	738	361
Mahkota Dewa*	58	219	1 428	162
Mengkudu/Pace*	2 984	1 969	2 126	2 201
Sambiloto	196	976	1 320	100
Temuireng	-	548	561	500
Temukunci	-	-	-	5
Temulawak	2 446	4 163	5 308	8 830

Catatan/Note: \*Satuan dalam Pohon

Sumber/Source: BPS, Statistik Pertanian Hortikultura SPH-TBF/BPS-Statistics Indonesia, Agricultural Statistic for Horticulture SPH-TBF

**Tabel** 5.1.8 **Produksi Tanaman Biofarmaka Menurut Jenis Tanaman (kg), 2018–2021**  
**Table** 5.1.8 **Production of Medicinal Plants by Kind of Plant (kg), 2018–2021**

Jenis Tanaman Kind of Plants	2018	2019	2020	2021
(1)	(2)	(3)	(4)	(5)
Dlingo/Dringo	311	34	369	-
Jahe	253 958	159 133	145 630	152 591
Kapulaga	2 059	138	142	1 126
Keji Beling	100	151	41	-
Kencur	33 371	33 376	28 914	70 002
Kunyit	76 477	252 648	105 246	150 983
Laos/Lengkuas	61 270	227 431	63 454	130 879
Lempuyang	-	2 325	710	200
Lidah Buaya	568	519	857	1 380
Mahkota Dewa*	1 690	3 324	31 690	3 944
Mengkudu/Pace*	26 015	17 016	3 988	6 661
Sambiloto	200	1 163	2 142	500
Temuireng	-	925	831	4 000
Temukunci	-	-	-	45
Temulawak	3 461	13 393	19 125	20 141

Catatan/Note: \*Satuan dalam Pohon

Sumber/Source: BPS, Statistik Pertanian Hortikultura SPH-TBF/BPS-Statistics Indonesia, Agricultural Statistic for Horticulture SPH-TBF



**Tabel 5.1.9** Luas Panen Tanaman Hias Menurut Kecamatan dan Jenis Tanaman (m<sup>2</sup>), 2020 dan 2021  
**Table** *Harvested Area of Ornamental Plants by Subdistrict and Kind of Plant (m<sup>2</sup>), 2020 and 2021*

Kecamatan Subdistrict	Angrek/Orchid		Krisan/Chrysantemum	
	2020	2021	2020	2021
(1)	(2)	(3)	(4)	(5)
Paga	-	-	-	-
Mego	-	-	-	-
Tanawawo	-	-	-	-
Lela	-	-	-	-
Bola	-	-	-	-
Doreng	-	-	-	-
Mapitara	-	-	-	-
Talibura	-	-	-	-
Waigete	-	-	-	-
Waiblama	-	-	-	-
Kewapante	-	-	-	-
Hewokloang	-	-	-	-
Kangae	-	-	-	-
Palue	-	-	-	-
Koting	-	-	-	-
Nelle	-	-	-	-
Nita	-	-	-	-
Magepanda	-	-	-	-
Alok	-	-	-	-
Alok Barat	-	-	-	-
Alok Timur	-	-	-	-
<b>Kabupaten Sikka</b>	-	-	-	-

Lanjutan Tabel/*Continued Table* 5.1.9

Kecamatan Subdistrict	Mawar/Rose		Sedap Malam/Tuberose	
	2020	2021	2020	2021
(1)	(6)	(7)	(8)	(9)
Paga	-	-	-	-
Mego	-	-	-	-
Tanawawo	-	-	-	-
Lela	-	-	-	-
Bola	-	-	-	-
Doreng	-	-	-	-
Mapitara	-	-	-	-
Talibura	-	-	-	-
Waigete	-	-	-	-
Waiblama	-	-	-	-
Kewapante	-	-	-	-
Hewokloang	-	-	-	-
Kangae	-	-	-	-
Palue	-	-	-	-
Koting	-	-	-	-
Nelle	-	-	-	-
Nita	-	-	-	-
Magepanda	-	-	-	-
Alok	-	-	-	-
Alok Barat	-	-	-	-
Alok Timur	-	-	-	-
<b>Kabupaten Sikka</b>	-	-	-	-

Catatan/Note: ...

Sumber/Source: BPS, Statistik Pertanian Hortikultura SPH-TH/BPS-Statistics Indonesia, *Agricultural Statistik for Horticulture SPH-TH*

**Tabel**  
**Table** 5.1.10

**Produksi Tanaman Hias Menurut Kecamatan dan Jenis Tanaman (tangkai), 2020 dan 2021**  
**Production of Ornamental Plants by Subdistrict and Kind of Plant (stalks), 2020 and 2021**

Kecamatan Subdistrict	Angrek/Orchid		Krisan/Chrysantemum	
	2020	2021	2020	2021
(1)	(2)	(3)	(4)	(5)
Paga	-	-	-	-
Mego	-	-	-	-
Tanawawo	-	-	-	-
Lela	-	-	-	-
Bola	-	-	-	-
Doreng	-	-	-	-
Mapitara	-	-	-	-
Talibura	-	-	-	-
Waigete	-	-	-	-
Waiblama	-	-	-	-
Kewapante	-	-	-	-
Hewokloang	-	-	-	-
Kangae	-	-	-	-
Palue	-	-	-	-
Koting	-	-	-	-
Nelle	-	-	-	-
Nita	-	-	-	-
Magepanda	-	-	-	-
Alok	-	-	-	-
Alok Barat	-	-	-	-
Alok Timur	-	-	-	-
<b>Kabupaten Sikka</b>	-	-	-	-

Lanjutan Tabel/*Continued Table* 5.1.10

Kecamatan Subdistrict	Mawar/Rose		Sedap Malam/Tuberose	
	2020	2021	2020	2021
(1)	(6)	(7)	(8)	(9)
Paga	-	-	-	-
Mego	-	-	-	-
Tanawawo	-	-	-	-
Lela	-	-	-	-
Bola	-	-	-	-
Doreng	-	-	-	-
Mapitara	-	-	-	-
Talibura	-	-	-	-
Waigete	-	-	-	-
Waiblama	-	-	-	-
Kewapante	-	-	-	-
Hewokloang	-	-	-	-
Kangae	-	-	-	-
Palue	-	-	-	-
Koting	-	-	-	-
Nelle	-	-	-	-
Nita	-	-	-	-
Magepanda	-	-	-	-
Alok	-	-	-	-
Alok Barat	-	-	-	-
Alok Timur	-	-	-	-
<b>Kabupaten Sikka</b>	-	-	-	-

Catatan/Note: ...

Sumber/Source: BPS, Statistik Pertanian Hortikultura SPH-TH/BPS-Statistics Indonesia, *Agricultural Statistik for Horticulture SPH-TH*

**Tabel**  
**Table** 5.1.11

**Luas Panen Tanaman Hias Menurut Jenis Tanaman (m<sup>2</sup>),  
2018–2021**  
**Harvested Area of Ornamental Plants by Kind of Plant (m<sup>2</sup>),  
2018–2021**

Jenis Tanaman Kind of Plants	2018	2019	2020	2021
(1)	(2)	(3)	(4)	(5)
Adenium (Kamboja Jepang)	-	-	-	-
Aglaonema	-	-	-	-
Anggrek	-	-	-	-
Anthurium Bunga	-	-	-	-
Anthurium Daun	-	-	-	-
Anyelir	-	-	-	-
Caladium	-	-	-	-
Cordyline	-	-	-	-
Diffenbachia	-	-	-	-
Dracaena	-	-	-	-
Euphorbia	-	-	-	-
Gerbera (Herbras)	-	-	-	-
Gladiol	-	-	-	-
Heliconia (Pisang-Pisangan)	-	-	-	-
Ixora (Soka)	-	-	-	-
Krisan	-	-	-	-
Mawar	-	-	-	-
Melati	-	-	-	-
Monstera	-	-	-	-
Pakis	-	-	-	-
Palem	-	-	-	-
Phylodendron	-	-	-	-
Sansevieria (Pedang-Pedangan)	-	-	-	-
Sedap Malam	-	-	-	-

Catatan/Note: ...

Sumber/Source: BPS, Statistik Pertanian Hortikultura SPH-TH/BPS-Statistics Indonesia, Agricultural Statistik for Horticulture SPH-TH

**Tabel** 5.1.12 **Produksi Tanaman Hias Menurut Jenis Tanaman (tangkai), 2018–2021**  
**Table** **Production of Ornamental Plants by Kind of Plant (stalks), 2018–2021**

Jenis Tanaman <i>Kind of Plants</i>	2018	2019	2020	2021
(1)	(2)	(3)	(4)	(5)
Adenium (Kamboja Jepang)	-	-	-	-
Aglaonema	-	-	-	-
Anggrek	-	-	-	-
Anthurium Bunga	-	-	-	-
Anthurium Daun	-	-	-	-
Anyelir	-	-	-	-
Caladium	-	-	-	-
Cordyline	-	-	-	-
Diffenbachia	-	-	-	-
Dracaena	-	-	-	-
Euphorbia	-	-	-	-
Gerbera (Herbras)	-	-	-	-
Gladiol	-	-	-	-
Heliconia (Pisang-Pisangan)	-	-	-	-
Ixora (Soka)	-	-	-	-
Krisan	-	-	-	-
Mawar	-	-	-	-
Melati	-	-	-	-
Monstera	-	-	-	-
Pakis	-	-	-	-
Palem	-	-	-	-
Phylodendron	-	-	-	-
Sansevieria (Pedang-Pedangan)	-	-	-	-
Sedap Malam	-	-	-	-

Catatan/Note: ...

Sumber/Source: BPS, Statistik Pertanian Hortikultura SPH-TH/BPS-Statistics Indonesia, Agricultural Statistik for Horticulture SPH-TH

**Tabel 5.1.13** **Produksi Buah-buahan Menurut Kecamatan dan Jenis Tanaman (kwintal), 2020 dan 2021**  
**Production of Fruits by Subdistrict and Kind of Plant (quintal), 2020 and 2021**

Kecamatan Subdistrict	Mangga/Mango		Durian/Durian	
	2020	2021	2020	2021
(1)	(2)	(3)	(4)	(5)
Paga	5 900	180	-	-
Mego	5 500	6 000	257	143
Tanawawo	4 200	2 500	250	289
Lela	2 250	14 200	294	37
Bola	14 100	1 680	-	6 432
Doreng	-	-	234	708
Mapitara	-	229	321	269
Talibura	2 000	700	-	-
Waigete	6 500	2 340	112	95
Waiblama	450	251	-	-
Kewapante	5 200	697	87	-
Hewokloang	-	15	1	5
Kangae	3 530	441	-	-
Palue	317	154	-	-
Koting	5 340	3 200	-	-
Nelle	804	196	-	-
Nita	16 150	5 590	230	575
Magepanda	756	1 279	-	-
Alok	2 400	560	-	-
Alok Barat	3 874	788	-	-
Alok Timur	1 369	1 115	-	-
<b>Kabupaten Sikka</b>	<b>80 640</b>	<b>42 116</b>	<b>1 786</b>	<b>8 552</b>

Lanjutan Tabel/*Continued Table* 5.1.13

Kecamatan Subdistrict	Jeruk Siam/Orange		Pisang/Banana	
	2020	2021	2020	2021
(1)	(6)	(7)	(8)	(9)
Paga	335 500	118 350	475 000	34 160
Mego	500	600	15 500	6 400
Tanawawo	5 000	4 020	93 000	46 580
Lela	7	72	22 762	31 243
Bola	709	920	1 305	1 320
Doreng	-	-	74	195
Mapitara	-	-	33 051	8 262
Talibura	-	-	29 810	72 000
Waigete	57	70	41 060	13 140
Waiblama	15	20	13 991	4 468
Kewapante	-	-	14 200	1 200
Hewokloang	-	-	3	15
Kangae	-	50	3 400	22 300
Palue	-	-	930	1 100
Koting	-	-	8 600	3 800
Nelle	23	110	346	759
Nita	370	1 600	30 560	29 500
Magepanda	-	-	253	437
Alok	105	452	7 220	633
Alok Barat	-	-	2 567	2 705
Alok Timur	-	-	29 500	4 736
<b>Kabupaten Sikka</b>	<b>342 286</b>	<b>126 264</b>	<b>823 132</b>	<b>284 952</b>



Lanjutan Tabel/Continued Table 5.1.13

Kecamatan Subdistrict	Pepaya/Papaya		Salak/Salacca	
	2020	2021	2020	2021
(1)	(10)	(11)	(12)	(13)
Paga	7 089	2 568	6 300	8
Mego	1 650	700	141	277
Tanawawo	3 200	531	-	-
Lela	3 604	894	4 480	1 180
Bola	1 050	430	-	-
Doreng	-	-	-	-
Mapitara	7 084	6 063	-	-
Talibura	1 030	6 235	259	600
Waigete	14 300	8 001	485	650
Waiblama	4 200	3 930	-	4
Kewapante	4 065	2 300	-	-
Hewokloang	-	6	1	6
Kangae	4 028	6 144	-	-
Palue	2 920	1 090	-	-
Koting	1 940	4 500	2 700	866
Nelle	128	310	-	-
Nita	20 550	19 220	800	1 810
Magepanda	639	360	-	-
Alok	2 855	2 300	-	-
Alok Barat	12 778	7 967	-	-
Alok Timur	1 370	392	10	18
<b>Kabupaten Sikka</b>	<b>94 480</b>	<b>73 940</b>	<b>15 176</b>	<b>5 419</b>

Catatan/Note: ...

Sumber/Source: BPS, Statistik Pertanian Hortikultura SPH-BST/BPS-Statistics Indonesia, Agricultural Statistic for Horticulture SPH-BST

**Tabel**  
**Table** 5.1.14**Produksi Buah–Buahan dan Sayuran Tahunan Menurut Jenis Tanaman (kwintal), 2018–2021**  
**Production of Annual Fruits and Vegetables by Kind of Plant (quintal), 2018–2021**

Jenis Tanaman <i>Kind of Plants</i>	2018	2019	2020	2021
(1)	(2)	(3)	(4)	(5)
Alpukat	32 595	22 023	36 271	24 556
Anggur	-	-	-	50
Apel	-	-	-	-
Belimbing	1 826	2 367	1 809	2 060
Duku/Langsar/Kokosan	-	-	-	-
Durian	2 279	1 084	1 786	8 552
Jambu Air	2 630	3 547	4 805	5 136
Jambu Biji	4 352	4 847	6 173	9 490
Jengkol	-	-	-	-
Jeruk Besar	197	177	84	-
Jeruk Siam/Kepron	2 438	13 774	342 286	126 264
Mangga	99 211	60 627	80 640	42 116
Manggis	5	-	-	100
Markisa/Konyal	31	1 115	3 006	-
Melinjo	71	122	70	65
Nangka/Cempedak	46 336	42 083	66 213	18 025
Nenas	11 434	26 005	29 080	26 447
Pepaya	47 313	47 202	94 480	73 940
Petai	1 095	745	852	1 406
Pisang	152 706	456 244	823 132	284 952
Rambutan	1 810	3 358	4 196	3 940
Salak	2 894	3 415	15 176	5 419
Sawo	774	986	919	740
Sirsak	1 716	1 955	6 789	6 152
Sukun	741	433	1 640	1 315

Catatan/Note: ...

Sumber/Source: BPS, Statistik Pertanian Hortikultura SPH-BST/BPS-Statistics Indonesia, Agricultural Statistic for Horticulture SPH-BST

**5.2 PERKEBUNAN  
ESTATE CROPS**

**Tabel 5.2.1 Luas Areal Tanaman Perkebunan Menurut Kecamatan dan Jenis Tanaman di Kabupaten Sikka(ha), 2020 dan 2021**  
**Table 5.2.1 Planted Area of Estate Crops by Subdistrict and Type of Crops in Sikka Regency (ha), 2020 and 2021**

Kecamatan Subdistrict	Kelapa Sawit/Oil Palm		Kelapa/Coconut	
	2020	2021	2020	2021
(1)	(2)	(3)	(4)	(5)
Paga	-	-	1 430	1 433
Mego	-	-	937	876
Tanawawo	-	-	75	75
Lela	-	-	1 707	1 697
Bola	-	-	1 592	1 592
Doreng	-	-	416	416
Mapitara	-	-	748	748
Talibura	-	-	1 806	1 816
Waigete	-	-	1 091	1 091
Waiblama	-	-	434	434
Kewapante	-	-	1 116	1 116
Hewokloang	-	-	543	543
Kangae	-	-	405	405
Palue	-	-	571	571
Koting	-	-	1 135	1 131
Nelle	-	-	911	911
Nita	-	-	2 952	2 944
Magepanda	-	-	842	842
Alok	-	-	104	104
Alok Barat	-	-	243	243
Alok Timur	-	-	92	102
<b>Kabupaten Sikka</b>	<b>-</b>	<b>-</b>	<b>19 150</b>	<b>19 090</b>

Lanjutan Tabel/*Continued Table 5.2.1*

Kecamatan Subdistrict	Karet/Rubber		Kopi/Coffee	
	2020	2021	2020	2021
(1)	(6)	(7)	(8)	(9)
Paga	-	-	79	79
Mego	-	-	108	108
Tanawawo	-	-	127	107
Lela	-	-	126	126
Bola	-	-	57	47
Doreng	-	-	68	65
Mapitara	-	-	60	53
Talibura	-	-	136	135
Waigete	-	-	146	136
Waiblama	-	-	100	80
Kewapante	-	-	13	13
Hewokloang	-	-	125	120
Kangae	-	-	22	22
Palue	-	-	1	1
Koting	-	-	76	76
Nelle	-	-	30	30
Nita	-	-	291	289
Magepanda	-	-	34	34
Alok	-	-	-	-
Alok Barat	-	-	-	-
Alok Timur	-	-	-	-
<b>Kabupaten Sikka</b>	-	-	<b>1 599</b>	<b>1 521</b>

Lanjutan Tabel/Continued Table 5.2.1

Kecamatan Subdistrict	Kakao/Cocoa		Tebu/Sugar cane	
	2020	2021	2020	2021
(1)	(10)	(11)	(12)	(13)
Paga	...	...	-	-
Mego	...	...	-	-
Tanawawo	...	...	-	-
Lela	...	...	-	-
Bola	...	...	-	-
Doreng	...	...	-	-
Mapitara	...	...	-	-
Talibura	...	...	-	-
Waigete	...	...	-	-
Waiblama	...	...	-	-
Kewapante	...	...	-	-
Hewokloang	...	...	-	-
Kangae	...	...	-	-
Palue	...	...	-	-
Koting	...	...	-	-
Nelle	...	...	-	-
Nita	...	...	-	-
Magepanda	...	...	-	-
Alok	...	...	-	-
Alok Barat	...	...	-	-
Alok Timur	...	...	-	-
<b>Kabupaten Sikka</b>	...	...	-	-

Lanjutan Tabel/Continued Table 5.2.1

Kecamatan Subdistrict	Teh/Tea		Tembakau/Tobacco	
	2020	2021	2020	2021
(1)	(14)	(15)	(16)	(17)
Paga	-	-	2.00	-
Mego	-	-	-	-
Tanawawo	-	-	2.00	2.00
Lela	-	-	28.00	-
Bola	-	-	12.00	-
Doreng	-	-	6.00	6.00
Mapitara	-	-	7.00	7.00
Talibura	-	-	-	-
Waigete	-	-	75.00	11.50
Waiblama	-	-	24.00	24.00
Kewapante	-	-	-	18.00
Hewokloang	-	-	12.00	-
Kangae	-	-	-	-
Palue	-	-	3.00	-
Koting	-	-	16.00	16.00
Nelle	-	-	20.00	3.00
Nita	-	-	-	-
Magepanda	-	-	30.00	3.00
Alok	-	-	11.00	4.00
Alok Barat	-	-	-	5.00
Alok Timur	-	-	18.00	18.00
<b>Kabupaten Sikka</b>	-	-	<b>266.00</b>	<b>117.50</b>

Catatan/Note: ...

Sumber/Source: Dinas Pertanian dan Perkebunan Kabupaten Sikka/Agriculture and Plantation Service of Sikka Regency

**Tabel**  
**Table** 5.2.2

**Produksi Perkebunan Menurut Kecamatan dan Jenis Tanaman di Kabupaten Sikka(ton), 2020 dan 2021**  
**Production of Estate by Subdistrict and Type of Crops in Sikka Regency (ton), 2020 and 2021**

Kecamatan Subdistrict	Kelapa Sawit/Oil Palm		Kelapa/Coconut	
	2020	2021	2020	2021
(1)	(2)	(3)	(4)	(5)
Paga	-	-	967.50	969.50
Mego	-	-	503.00	505.60
Tanawawo	-	-	25.42	26.42
Lela	-	-	1 245.00	1 250.00
Bola	-	-	954.20	956.20
Doreng	-	-	129.20	129.20
Mapitara	-	-	279.60	279.60
Talibura	-	-	1 025.00	1 028.60
Waigete	-	-	731.20	732.90
Waiblama	-	-	207.00	207.00
Kewapante	-	-	740.30	745.00
Hewokloang	-	-	205.98	206.30
Kangae	-	-	159.52	159.52
Palue	-	-	284.10	284.90
Koting	-	-	560.00	560.00
Nelle	-	-	611.20	611.20
Nita	-	-	1 510.00	1 515.00
Magepanda	-	-	235.50	237.30
Alok	-	-	59.34	59.85
Alok Barat	-	-	81.10	87.67
Alok Timur	-	-	16.60	16.80
<b>Kabupaten Sikka</b>	<b>-</b>	<b>-</b>	<b>10 530.76</b>	<b>10 568.56</b>

Lanjutan Tabel/*Continued Table* 5.2.2

Kecamatan Subdistrict	Karet/Rubber		Kopi/Coffee	
	2020	2021	2020	2021
(1)	(6)	(7)	(8)	(9)
Paga	-	-	10.00	5.00
Mego	-	-	20.00	4.50
Tanawawo	-	-	20.00	13.00
Lela	-	-	13.00	1.00
Bola	-	-	23.00	10.00
Doreng	-	-	23.00	23.00
Mapitara	-	-	27.00	27.00
Talibura	-	-	0.40	0.40
Waigete	-	-	11.00	5.00
Waiblama	-	-	38.00	38.00
Kewapante	-	-	5.00	5.00
Hewokloang	-	-	10.00	4.00
Kangae	-	-	-	-
Palue	-	-	0.30	0.30
Koting	-	-	-	-
Nelle	-	-	1.00	0.30
Nita	-	-	10.00	1.00
Magepanda	-	-	0.20	0.10
Alok	-	-	-	-
Alok Barat	-	-	-	-
Alok Timur	-	-	-	-
<b>Kabupaten Sikka</b>	-	-	<b>211.90</b>	<b>137.60</b>



Lanjutan Tabel/*Continued Table* 5.2.2

Kecamatan <i>Subdistrict</i>	Kakao/ <i>Cocoa</i>		Tebu/ <i>Sugar cane</i>	
	2020	2021	2020	2021
(1)	(10)	(11)	(12)	(13)
Paga	...	...	-	-
Mego	...	...	-	-
Tanawawo	...	...	-	-
Lela	...	...	-	-
Bola	...	...	-	-
Doreng	...	...	-	-
Mapitara	...	...	-	-
Talibura	...	...	-	-
Waigete	...	...	-	-
Waiblama	...	...	-	-
Kewapante	...	...	-	-
Hewokloang	...	...	-	-
Kangae	...	...	-	-
Palue	...	...	-	-
Koting	...	...	-	-
Nelle	...	...	-	-
Nita	...	...	-	-
Magepanda	...	...	-	-
Alok	...	...	-	-
Alok Barat	...	...	-	-
Alok Timur	...	...	-	-
<b>Kabupaten Sikka</b>	...	...	-	-

Lanjutan Tabel/*Continued Table* 5.2.2

Kecamatan Subdistrict	Teh/Tea		Tembakau/Tobacco	
	2020	2021	2020	2021
(1)	(14)	(15)	(16)	(17)
Paga	-	-	1.00	-
Mego	-	-	-	-
Tanawawo	-	-	1.00	1.00
Lela	-	-	14.37	-
Bola	-	-	6.00	-
Doreng	-	-	2.00	2.00
Mapitara	-	-	4.00	4.00
Talibura	-	-	-	-
Waigete	-	-	32.00	5.70
Waiblama	-	-	15.00	15.00
Kewapante	-	-	-	9.20
Hewokloang	-	-	6.00	-
Kangae	-	-	-	-
Palue	-	-	0.99	-
Koting	-	-	7.00	7.00
Nelle	-	-	11.60	1.60
Nita	-	-	-	-
Magepanda	-	-	15.00	1.50
Alok	-	-	3.80	2.00
Alok Barat	-	-	-	2.70
Alok Timur	-	-	9.00	9.00
<b>Kabupaten Sikka</b>	-	-	<b>128.76</b>	<b>60.70</b>

Catatan/*Note*: ...Sumber/*Source*: Dinas Pertanian dan Perkebunan Kabupaten Sikka/*Agriculture and Plantation Service of Sikka Regency*



# INDUSTRI, PERTAMBANGAN, DAN ENERGI

INDUSTRY, MINNING, AND ENERGY

6

Jumlah Pelanggan dan  
Air yang Disalurkan

*Number of Customer and Distributed Water*

Rp 12.045.987.900

Nilai  
Price



2.871.569 m<sup>3</sup>

Air disalurkan  
*Distributed Water*

19.681

Pelanggan  
*Customer*

Sumber: BPS, berbagai sensus, survei, dan sumber lain

Source: BPS-Statistics Indonesia, various census, survey, and others



**PENJELASAN TEKNIS****TECHNICAL NOTES**

- |  |   |
|--|---|
| <p>1. Perusahaan atau usaha industri adalah suatu unit (kesatuan) usaha yang melakukan kegiatan ekonomi, bertujuan menghasilkan barang atau jasa, terletak pada suatu bangunan atau lokasi tertentu, dan mempunyai catatan administrasi tersendiri mengenai produksi dan struktur biaya serta ada seorang atau lebih yang bertanggung jawab atas usaha tersebut.</p> | <p>1. <i>A manufacturing establishment is defined as a production unit engaged in economic activity, producing goods or services, located in a building or in a certain location, keeping a business record concerning the production and cost structure, and having a person or more that are responsible to those activities.</i></p> |
| <p>2. Pelanggan adalah individu atau kelompok, baik rumah tangga, perusahaan atau institusi nonprofit yang membeli air bersih dari perusahaan air bersih.</p>  | <p>2. <i>Customers are individuals or groups, whether household company or non-profit institutions that buy water supply from water supply establishment.</i></p>   |
| <p>3. Air disalurkan adalah volume air bersih dari perusahaan air bersih.</p>  | <p>3. <i>Distributed water is the volume of water supply from water supply establishment.</i></p>   |

**ULASAN**

**DESCRIPTION**

**Energi**

Jumlah pelanggan listrik meningkat dari tahun ke tahun. Jumlah pelanggan listrik bertambah kurang lebih 2.088 pelanggan pada tahun 2021. PLN memproduksi 91.854 KWh sepanjang tahun 2021 untuk memenuhi kebutuhan 64.978 pelanggan PLN.

**Energy**

*Number of electricity customer annually raising. There are around 2,088 new customer in 2021. The State electrical provider produce 91,854 KWh in 2021 to provide electricity for its 64,978 customer.*

<https://sikkakab.bps.go.id>

**Tabel** 6.1  
**Table**

**Daya Terpasang, Produksi, dan Distribusi Listrik PT. PLN (Persero) pada Cabang/Ranting PLN Menurut Kecamatan di Kabupaten Sikka, 2021**  
**Installed Electricity Power, Production, and Distribution of PT. PLN (Persero) at PLN Branch by Subdistrict in Sikka Regency, 2021**

Kecamatan Subdistrict	Daya Terpasang Installed Electricity Power (KW)	Produksi Listrik Electricity Production (KWh)	Listrik Terjual Electricity Sold (KWh)	Dipakai Sendiri Own Used (KWh)	Susut/ Hilang Shrinkage/ Lost (KWh)
(1)	(2)	(3)	(4)	(5)	(6)
Paga	...	...	...	...	...
Mego	...	...	...	...	...
Tanawawo	...	...	...	...	...
Lela	...	...	...	...	...
Bola	...	...	...	...	...
Doreng	...	...	...	...	...
Mapitara	...	...	...	...	...
Talibura	...	...	...	...	...
Waigete	...	...	...	...	...
Waiblama	...	...	...	...	...
Kewapante	...	...	...	...	...
Hewokloang	...	...	...	...	...
Kangae	...	...	...	...	...
Palue	...	...	...	...	...
Koting	...	...	...	...	...
Nelle	...	...	...	...	...
Nita	...	...	...	...	...
Magepanda	...	...	...	...	...
Alok	...	...	...	...	...
Alok Barat	...	...	...	...	...
Alok Timur	...	...	...	...	...
<b>Kabupaten Sikka</b>	<b>89 335</b>	<b>91 854</b>	<b>82 965</b>	<b>4 457</b>	<b>3 657</b>

Catatan/Note: ...

Sumber/Source: PT. PLN (Persero) Area Flores Bagian Timur/State Electrical Provider of Eastern Flores Area



**Tabel**  
**Table 6.2****Jumlah Pelanggan Listrik Menurut Kecamatan di  
Kabupaten Sikka, 2017–2021**  
**Number of Electricity Customers by Subdistrict in Sikka  
Regency, 2017–2021**

Kecamatan Subdistrict	2017	2018	2019	2020	2021
(1)	(2)	(3)	(4)	(5)	(6)
Paga	...	...	...	...	3 015
Mego	...	...	...	...	1 839
Tanawawo	...	...	...	...	1 106
Lela	...	...	...	...	2 147
Bola	...	...	...	...	2 130
Doreng	...	...	...	...	1 290
Mapitara	...	...	...	...	826
Talibura	...	...	...	...	3 611
Waigete	...	...	...	...	4 199
Waiblama	...	...	...	...	978
Kewapante	...	...	...	...	3 363
Hewokloang	...	...	...	...	1 525
Kangae	...	...	...	...	4 408
Palue	...	...	...	...	525
Koting	...	...	...	...	1 333
Nelle	...	...	...	...	1 462
Nita	...	...	...	...	4 528
Magepanda	...	...	...	...	2 408
Alok	...	...	...	...	9 054
Alok Barat	...	...	...	...	5 603
Alok Timur	...	...	...	...	9 628
<b>Kabupaten Sikka</b>	<b>46 611</b>	<b>52 741</b>	<b>58 785</b>	<b>62 890</b>	<b>64 978</b>

Catatan/Note: ...

Sumber/Source: PT. PLN (Persero) Area Flores Bagian Timur/State Electrical Provider of Eastern Flores Area

**Tabel**  
**Table** 6.3**Jumlah Pelanggan dan Air yang Disalurkan Menurut Kecamatan di Kabupaten Sikka, 2021**  
**Number of Customers and Distributed Water by Subdistrict in Sikka Regency, 2021**

Kecamatan Subdistrict	Pelanggan Number of Customers	Air Disalurkan Distributed Water (m <sup>3</sup> )	Nilai Value (Rp)
(1)	(2)	(3)	(4)
Paga	...	...	...
Mego	...	...	...
Tanawawo	...	...	...
Lela	1 238	9 2978	543 089 600
Bola	693	7 2917	437 626 000
Doreng	...	...	...
Mapitara	...	...	...
Talibura	834	14 9669	646 238 400
Waigete	...	...	...
Waiblama	...	...	...
Kewapante	979	11 3357	582 656 200
Hewokloang	...	...	...
Kangae	...	...	...
Palue	...	...	...
Koting	1 158	12 5936	711 411 800
Nelle	1 878	13 4376	877 547 400
Nita	1 815	39 2723	1 676 323 100
Magepanda	...	...	...
Alok	3 326	53 6884	270 048 620
Alok Barat	4 434	71 5845	3 600 598 160
Alok Timur	3 326	53 6884	2 700 448 620
<b>Kabupaten Sikka</b>	<b>19 681</b>	<b>2 871 569</b>	<b>12 045 987 900</b>

Catatan/Note: ...

Sumber/Source: Perumda Air Minum Wair Puan Kabupaten Sikka/Wair Puan Regional Water Supply Provider of Sikka Regency



JUMLAH RUMAH MAKAN/RESTORAN  
MENURUT KECAMATAN DI SIKKA\*  
NUMBER OF RESTAURANTS BY SUBDISTRICT IN SIKKA\*

Kewapante 4



Kangae 6



Alok Barat 7




Nta 2



Alok 42



Alok Timur 53



\*) data 2019

\*) data of 2019

Sumber: BPS, berbagai sensus, survei, dan sumber lain  
Source: BPS-Statistics Indonesia, various census, survey, and others



**PENJELASAN TEKNIS**

1. Usaha penyediaan akomodasi adalah usaha yang menyediakan pelayanan penginapan yang dapat dilengkapi dengan pelayanan pariwisata lainnya. Usaha penyediaan akomodasi dapat berupa hotel, vila, pondok wisata, bumi perkemahan, persinggahan karavan, dan akomodasi lainnya yang digunakan untuk tujuan pariwisata.

**TECHNICAL NOTES**

1. *The business of providing accommodation is a business that provides specialty services that can be equipped with other tourism services. It includes hotel, villa, cottage, camping, caravan stop, and other accommodation that are used for tourism purposes.*

<https://sikkakab.bps.go.id>

**ULASAN**

**DESCRIPTION**

**Pariwisata**

**Tourism**

Jumlah rumah makan/restoran di Kabupaten Sikka pada tahun 2019 sebanyak 115.

*In 2019, the number of restaurants in Sikka Regency about 115.*

<https://sikkakab.bps.go.id>

**Tabel**  
**Table** 7.1

**Jumlah Rumah Makan/Restoran Menurut Kecamatan di  
Kabupaten Sikka, 2018–2021**  
*Number of Restaurants by Subdistrict in Sikka Regency,  
2018–2021*

Kecamatan Subdistrict	2018	2019	2020	2021
(1)	(2)	(3)	(4)	(5)
Paga	1	1	...	...
Mego	-	-	...	...
Tanawawo	-	-	...	...
Lela	-	-	...	...
Bola	-	-	...	...
Doreng	-	-	...	...
Mapitara	-	-	...	...
Talibura	-	-	...	...
Waigete	-	-	...	...
Waiblama	-	-	...	...
Kewapante	5	4	...	...
Hewokloang	-	-	...	...
Kangae	4	6	...	...
Palue	-	-	...	...
Koting	-	-	...	...
Nelle	-	-	...	...
Nita	2	2	...	...
Magepanda	-	-	...	...
Alok	37	42	...	...
Alok Barat	10	7	...	...
Alok Timur	48	53	...	...
<b>Kabupaten Sikka</b>	<b>107</b>	<b>115</b>	<b>...</b>	<b>...</b>

Catatan/Note: ...

Sumber/Source: ...





# TRANSPORTASI DAN KOMUNIKASI

TRANSPORTATION AND COMMUNICATION

8

Paga

1 Kantor  
1 Office

Talibura

1 Kantor  
1 Office

Lela

1 Kantor  
1 Office

Bola

1 Kantor  
1 Office

Kewapante

1 Kantor  
1 Office

Alok Timur

1 Kantor  
1 Office

Jumlah Kantor  
Pos Pembantu  
Menurut Kecamatan  
*Number of Post  
Office Subsidiaries  
by Subdistrict*

2021  
SIKKA

Sumber: BPS, berbagai sensus, survei, dan sumber lain  
Source: BPS-Statistics Indonesia, various census, survey, and others



**PENJELASAN TEKNIS**

1. Data transportasi dan komunikasi meliputi:
  - a. Panjang jalan.
  - b. Pos dan telekomunikasi.
2. Data panjang jalan negara dan jalan provinsi bersumber dari Kementerian Pekerjaan Umum dan Perumahan Rakyat, sedangkan jalan kabupaten/kota bersumber dari Dinas Pekerjaan Umum Kabupaten/Kota, diolah dari daftar PJ-II/5.
3. Kantor Pos adalah tempat pemberi pelayanan komunikasi tertulis dan atau surat elektronik, layanan paket, layanan logistik, layanan transaksi keuangan, dan layanan keagenan pos untuk kepentingan umum. Rumah pos berfungsi sama seperti kantor pos dan kantor pos pembantu, bedanya rumah pos biasanya terletak di daerah terpencil.

**TECHNICAL NOTES**

1. *Data on transportations and communications cover:*
  - a. Length of road*
  - b. Post and telecommunication*
2. *Data on the length of state and provincial roads were taken from the Ministry of Public Works and Housing, while the regency/municipality roads data were taken from Regency/Municipality Public Works Offices, based on PJ-II/5 questionnaire.*
3. *Post Office is a service provider facility of written communication and or electronic mail, parcel service, logistics services, financial transaction services, and postal services to the public. Postal house has the same function as the post office and subsidiary of post office, the difference is that postal house is usually located in remote areas.*

**ULASAN**

**DESCRIPTION**

**Komunikasi**

Jumlah Kantor Pos Pembantu di Kabupaten Sikka adalah sebanyak 6 unit yang tersebar di sebagian besar wilayah kecamatan di Kabupaten Sikka.

**Communication**

*The number of Branch Post Offices in Sikka Regency are 6 units that exist largely in subdistricts in Sikka Regency.*

<https://sikkakab.bps.go.id>

## 8.1 TRANSPORTASI TRANSPORTATION

**Tabel** 8.1.1 **Panjang Jalan Menurut Tingkat Kewenangan Pemerintahan di Kabupaten Sikka(km), 2019–2021**  
**Table** 8.1.1 **Length of Roads by Level of Government Authority in Sikka Regency (km), 2019–2021**

Tingkat Kewenangan Pemerintahan Level of Government Authority	2019	2020	2021
(1)	(2)	(3)	(4)
Negara/State	...	...	...
Provinsi/Province	...	...	...
Kabupaten/Kota Regency/Municipality	...	...	844,25
<b>Jumlah/Total</b>	...	...	...

Catatan/Note: ...

Sumber/Source: Dinas Pekerjaan Umum dan Penataan Ruang Kabupaten Sikka/Public Work Service and Settlement of Sikka Regency

**Tabel 8.1.2** Panjang Jalan Menurut Jenis Permukaan Jalan di Kabupaten Sikka(km), 2019–2021  
**Table** Length of Roads by Type of Road Surface in Sikka Regency (km), 2019–2021

Jenis Permukaan Jalan Type of Road Surface	2019	2020	2021
(1)	(2)	(3)	(4)
Aspal/Paved	...	...	449,16
Kerikil/Gravel	...	...	2,878
Tanah/Soil	...	...	132,89
Lainnya/Others	...	...	252,31
<b>Jumlah/Total</b>	...	...	<b>833,23</b>

Catatan/Note: ...

Sumber/Source: Dinas Pekerjaan Umum dan Penataan Ruang Kabupaten Sikka/Public Work Service and Settlement of Sikka Regency

**Tabel 8.1.3** Panjang Jalan Menurut Kondisi Jalan di Kabupaten Sikka (km), 2019–2021  
**Table 8.1.3** *Length of Roads by Condition of Roads in Sikka Regency (km), 2019–2021*

Kondisi Jalan Condition of Roads	2019	2020	2021
(1)	(2)	(3)	(4)
Baik/Good	...	...	570,93
Sedang/Moderate	...	...	76,86
Rusak/Damage	...	...	48,86
Rusak Berat/Severely Damage	...	...	140,32
<b>Jumlah/Total</b>	...	...	<b>836,97</b>

Catatan/Note: ...

Sumber/Source: Dinas Pekerjaan Umum dan Penataan Ruang Kabupaten Sikka/Public Work Service and Settlement of Sikka Regency



## 8.2 KOMUNIKASI COMMUNICATION

**Tabel 8.2.1** Jumlah Kantor Pos Pembantu Menurut Kecamatan di Kabupaten Sikka, 2018–2021  
*Number of Post Offices Subsidiaries by Subdistrict in Sikka Regency, 2018–2021*

Kecamatan Subdistrict	2018	2019	2020	2021
(1)	(2)	(3)	(4)	(5)
Paga	1	1	1	1
Mego	-	-	-	-
Tanawawo	-	-	-	-
Lela	1	1	1	1
Bola	1	1	1	1
Doreng	-	-	-	-
Mapitara	-	-	-	-
Talibura	1	1	1	1
Waigete	-	-	-	-
Waiblama	-	-	-	-
Kewapante	1	1	1	1
Hewokloang	-	-	-	-
Kangae	-	-	-	-
Palue	-	-	-	-
Koting	-	-	-	-
Nelle	-	-	-	-
Nita	-	-	-	-
Magepanda	-	-	-	-
Alok	-	-	-	-
Alok Barat	-	-	-	-
Alok Timur	1	1	1	1
<b>Kabupaten Sikka</b>	<b>6</b>	<b>6</b>	<b>6</b>	<b>6</b>

Catatan/Note: ...

Sumber/Source: Kantor Pos dan Giro Maumere/Post Office of Maumere

# PERBANKAN, KOPERASI, DAN HARGA-HARGA

BANKING, COOPERATIVE, AND PRICES

# 9

## 2021 SIKKA

Inflasi di bulan Desember  
*Inflation happened in December*

0,84

Makanan, minuman dan tembakau

*Foods, beverages, and tobacco*



0,39

Perumahan, air, listrik, dan bahan bakar rumah

*Housing, water, electricity, and home fuel*

0,43

Perawatan pribadi dan jasa lainnya

*Selfcare and other services activities*



Sumber: BPS, berbagai sensus, survei, dan sumber lain

Source: BPS-Statistics Indonesia, various census, survey, and others



**PENJELASAN TEKNIS****TECHNICAL NOTES**

1. Koperasi adalah badan usaha yang beranggotakan orang seorang atau badan hukum koperasi dengan melandaskan kegiatannya berdasarkan prinsip koperasi sekaligus sebagai gerakan ekonomi rakyat yang berdasar atas asas kekeluargaan.
  2. Sisa hasil usaha koperasi merupakan pendapatan koperasi yang diperoleh dalam satu tahun buku dikurangi dengan biaya, penyusutan, dan kewajiban lainnya termasuk pajak dalam tahun buku yang bersangkutan.
  3. Data harga yang disajikan meliputi:
    - a. Harga eceran beras di beberapa kota;
    - b. Harga eceran nasional beberapa jenis barang;
    - c. Indeks Harga Konsumen (IHK) dan laju inflasi;
    - d. Indeks Harga Perdagangan Besar (IHPB);
    - e. Indeks harga yang diterima dan dibayar petani;
    - f. Harga Produsen Gabah Kering Giling (GKG), Gabah Kering Panen (GKP), dan Gabah Kualitas Rendah ditingkat petanian penggilingan;
    - g. Indeks Harga Produsen (IHP)
  4. Rata-rata harga eceran beras diolah dari survei mingguan Badan Pusat Statistik (BPS) di beberapa kota. Karena beragamnya kualitas
1. *Cooperative is an establishment that its members are people or establishments with legal status of cooperative and its activities based on people economic movement.*
  2. *Net profit of cooperative is gross income in one year minus expenses, depreciation, and other liabilities including taxes in current year.*
  3. *Price statistics covers:*
    - a. *Retail prices of rice in several cities;*
    - b. *National retail prices of several commodities;*
    - c. *Consumer Price Index (CPI) and inflation rates;*
    - d. *Wholesale Price Index (WPI);*
    - e. *Indices of prices received and paid by farmers;*
    - f. *Producer Price of Dried Unhusked Grain, Dried Harvested Grain, and Low Quality Grain at the farmer level and the huller level;*
    - g. *Producer Price Index (PPI)*
  4. *The average retail price of rice is compiled through the weekly price survey conducted by the BPS-Statistics Indonesia in several*

beras di masing-masing kota, maka harga yang disajikan adalah rata-rata harga beras tertimbang.

*cities. Due to the different qualities of rice in each city, the weighted average price of rice is used.*

5. Rata-rata harga eceran nasional beberapa jenis barang yang diolah dari hasil survei mingguan BPS dalam publikasi ini terbatas hanya pada 10 komoditas.
  6. IHK merupakan indikator inflasi di Indonesia. Sejak Januari 2020, IHK dihitung berdasarkan Survei Biaya Hidup (SBH) di 90 kota tahun 2018 yang mencakup sekitar 248–473 komoditas.
  7. IHK mencakup 11 kelompok, yaitu: makanan, minuman, dan tembakau; pakaian dan alas kaki; perumahan, air, listrik, dan bahan bakar rumah tangga; perlengkapan, peralatan, dan pemeliharaan rutin rumah tangga; kesehatan; transportasi; informasi, komunikasi, dan jasa keuangan; rekreasi, olahraga, dan budaya; pendidikan; penyediaan makanan dan minuman/restoran; perawatan pribadi dan jasa lainnya.
5. *The national average retail prices of several commodities which are compiled from the weekly price survey conducted by BPS-Statistics Indonesia for the purpose of this publication are limited to 10 commodities.*
  6. *CPI is the indicator of inflation in Indonesia. Since January 2020, the CPI has been calculated from the 2018 Cost of Living Survey (CLS) of 90 cities, which covered 248–473 commodities.*
  7. *CPI consists of 11 groups as follows: food, beverages, and tobacco; clothing and footwear; housing, water, electricity, gas, and other fuels; furnishings, household equipment, and routine household maintenance; health; transport; information, communication, and financial services; recreation, sport, and culture; education; food and beverage services/restaurant; personal care and other services.*

**ULASAN**

**DESCRIPTION**

**Koperasi**

**Cooperative**

Jumlah Koperasi di Kabupaten Sikka sebanyak 163 unit pada tahun 2019.

*Number of Cooperative in Sikka Regency is 163 unit in 2019.*

<https://sikkakab.bps.go.id>

**Tabel**  
**Table** 9.1**Jumlah Koperasi Aktif Menurut Kecamatan di Kabupaten Sikka, 2018–2021**  
**Number of Active Cooperative by Subdistrict in Sikka Regency, 2018–2021**

Kecamatan Subdistrict	2018	2019	2020	2021
(1)	(2)	(3)	(4)	(5)
Paga	5	...	...	...
Mego	2	...	...	...
Tanawawo	2	...	...	...
Lela	4	...	...	...
Bola	8	...	...	...
Doreng	3	...	...	...
Mapitara	-	...	...	...
Talibura	4	...	...	...
Waigete	2	...	...	...
Waiblama	10	...	...	...
Kewapante	13	...	...	...
Hewokloang	2	...	...	...
Kangae	6	...	...	...
Palue	4	...	...	...
Koting	5	...	...	...
Nelle	1	...	...	...
Nita	18	...	...	...
Magepanda	2	...	...	...
Alok	31	...	...	...
Alok Barat	7	...	...	...
Alok Timur	34	...	...	...
<b>Nama Kabupaten/Kota</b>	<b>163</b>	<b>...</b>	<b>...</b>	<b>...</b>

Catatan/Note: ...

Sumber/Source: ...

**Tabel** 9.2  
**Table**

**Jumlah Koperasi Menurut Jenis Koperasi dan Kecamatan di Kabupaten Sikka, 2019**  
**Number of Cooperative by Kind of Cooperative and Subdistrict in Sikka Regency, 2019**

Kecamatan Subdistrict	Jenis Koperasi/ Kind of Cooperative					Jumlah Total
	KUD	KPRI	KOPKAR	KOPPAS	Lainnya Other	
(1)	(2)	(3)	(4)	(5)	(6)	(7)
Paga	1	-	-	...	4	5
Mego	-	-	2	...	-	2
Tanawawo	1	-	-	...	1	2
Lela	1	-	2	...	1	4
Bola	1	-	4	...	3	8
Doreng	-	-	3	...	-	3
Mapitara	-	-	-	...	-	-
Talibura	1	-	2	...	1	4
Waigete	-	-	1	...	1	2
Waiblama	1	-	4	...	5	10
Kewapante	1	-	3	...	9	13
Hewokloang	-	-	1	...	1	2
Kangae	-	-	4	...	2	6
Palue	1	-	3	...	-	4
Koting	-	-	4	...	1	5
Nelle	-	-	-	...	1	1
Nita	1	-	7	...	10	18
Magepanda	-	-	-	...	2	2
Alok	1	7	8	...	15	31
Alok Barat	-	-	2	...	5	7
Alok Timur	-	7	12	...	15	34
<b>Nama Kabupaten/Kota</b>	<b>10</b>	<b>14</b>	<b>62</b>	<b>...</b>	<b>77</b>	<b>163</b>

Catatan/Note: ...

Sumber/Source: ...



**Tabel**  
**Table** 9.3**Indeks Harga Konsumen per Bulan Menurut Kelompok Pengeluaran (2018=100) di Kabupaten Sikka, 2021**  
**Consumer Price Index per Month by Expenditure Group (2018=100) in Sikka Regency, 2021**

<b>Bulan</b> <b>Month</b>	<b>Makanan, Minuman dan</b> <b>Tembakau</b> <b>Food, Beverages and</b> <b>Tobacco</b>	<b>Pakaian dan Alas Kaki</b> <b>Clothing and Footwear</b>	<b>Perumahan, Air, Listrik,</b> <b>dan Bahan Bakar Rumah</b> <b>Tangga</b> <b>Housing, Water,</b> <b>Electricity, and Household</b> <b>Fuels</b>
(1)	(2)	(3)	(4)
Januari/January	108,60	108,55	100,88
Februari/February	110,88	108,53	100,97
Maret/March	110,41	108,46	100,92
April/April	110,43	108,22	100,92
Mei/May	109,58	108,27	101,01
Juni/June	110,85	108,38	101,26
Juli/July	110,51	108,38	101,45
Agustus/August	107,86	108,41	101,46
September/September	106,92	108,51	101,63
Oktober/October	107,39	108,60	101,70
November/November	108,93	108,60	101,71
Desember/December	109,85	107,83	102,11
<b>2021</b>			

Lanjutan Tabel/*Continued Table 9.3*

<b>Bulan</b> <i>Month</i>	<b>Perlengkapan, Peralatan, dan Pemeliharaan Rutin Rumah Tangga</b> <i>Furnishing, Household Equipment and Routine Household Maintenance</i>	<b>Kesehatan</b> <i>Health</i>	<b>Transportasi</b> <i>Transport</i>
(1)	(5)	(6)	(7)
Januari/ <i>January</i>	102,55	110,04	102,89
Februari/ <i>February</i>	102,66	109,87	102,85
Maret/ <i>March</i>	103,19	110,00	101,57
April/ <i>April</i>	103,54	110,06	100,86
Mei/ <i>May</i>	103,67	109,74	101,42
Juni/ <i>June</i>	103,68	109,86	101,77
Juli/ <i>July</i>	103,69	109,86	101,86
Agustus/ <i>August</i>	103,88	110,22	101,61
September/ <i>September</i>	104,73	110,26	103,12
Oktober/ <i>October</i>	104,67	109,63	104,85
November/ <i>November</i>	104,81	110,11	103,71
Desember/ <i>December</i>	104,26	109,83	103,52
<b>2021</b>			

Lanjutan Tabel/Continued Table 9.3

<b>Bulan Month</b>	<b>Informasi, Komunikasi, dan Jasa Keuangan Information, Communication and Financial Services</b>	<b>Rekreasi, Olahraga, dan Budaya Recreation, Sport, and Culture</b>	<b>Pendidikan Education</b>
(1)	(8)	(9)	(10)
Januari/January	97,24	110,30	102,49
Februari/February	97,20	111,15	102,49
Maret/March	96,68	113,55	102,49
April/April	96,73	113,55	102,49
Mei/May	96,59	114,99	102,49
Juni/June	96,62	115,03	102,49
Juli/July	98,22	115,03	102,49
Agustus/August	98,22	115,14	102,49
September/September	98,56	115,14	103,41
Oktober/October	98,45	115,03	103,41
November/November	98,51	115,03	103,41
Desember/December	98,45	115,03	103,41
<b>2021</b>			

Lanjutan Tabel/*Continued Table* 9.3

Bulan Month	Penyediaan Makanan dan Minuman/Restoran Food and Beverage Services/Restaurant	Perawatan Pribadi dan Jasa Lainnya Personal Care and Other Services	Umum General
(1)	(11)	(12)	(13)
Januari/January	109,09	112,36	105,67
Februari/February	109,67	112,51	106,57
Maret/March	109,67	112,18	106,28
April/April	110,42	113,13	106,32
Mei/May	110,49	113,22	106,10
Juni/June	110,49	113,34	106,66
Juli/July	110,49	113,12	106,65
Agustus/August	110,49	113,51	105,70
September/September	110,49	113,83	105,65
Oktober/October	110,49	113,98	105,99
November/November	110,51	114,52	106,50
Desember/December	110,51	115,01	106,86
<b>2021</b>			

Catatan/Note: ...

Sumber/Source: BPS, Survei Harga Konsumen/BPS-Statistics Indonesia, Consumer Price Survey

**Tabel**  
**Table 9.4****Laju Inflasi Bulanan Menurut Kelompok Pengeluaran  
(2018=100) di Kabupaten Sikka, 2021**  
**Monthly Inflation Rate by Expenditure Group (2018=100) in  
Sikka Regency, 2021**

Bulan Month	Makanan, Minuman dan Tembakau Food, Beverages and Tobacco	Pakaian dan Alas Kaki Clothing and Footwear	Perumahan, Air, Listrik, dan Bahan Bakar Rumah Tangga Housing, Water, Electricity, and Household Fuels
(1)	(2)	(3)	(4)
Januari/January	-1,14	0,08	0,25
Februari/February	2,10	-0,02	0,09
Maret/March	-0,42	-0,06	-0,05
April/April	0,02	-0,22	-
Mei/May	-0,77	0,05	0,09
Juni/June	1,16	0,10	0,25
Juli/July	-0,31	-	0,19
Agustus/August	-2,40	0,03	0,01
September/September	-0,87	0,09	0,17
Oktober/October	0,44	0,08	0,07
November/November	1,43	-	0,01
Desember/December	0,84	-0,71	0,39
<b>2021</b>			

Lanjutan Tabel/*Continued Table 9.4*

<b>Bulan</b> <i>Month</i>	<b>Perlengkapan, Peralatan, dan Pemeliharaan Rutin Rumah Tangga</b> <i>Furnishing, Household Equipment and Routine Household Maintenance</i>	<b>Kesehatan</b> <i>Health</i>	<b>Transportasi</b> <i>Transport</i>
(1)	(5)	(6)	(7)
Januari/ <i>January</i>	-0,38	0,52	-2,46
Februari/ <i>February</i>	0,11	-0,15	-0,04
Maret/ <i>March</i>	0,52	0,12	-1,24
April/ <i>April</i>	0,34	0,05	-0,70
Mei/ <i>May</i>	0,13	-0,29	0,56
Juni/ <i>June</i>	0,01	0,11	0,35
Juli/ <i>July</i>	0,01	-	0,09
Agustus/ <i>August</i>	0,18	0,33	-0,25
September/ <i>September</i>	0,82	0,04	1,49
Oktober/ <i>October</i>	-0,06	-0,57	1,68
November/ <i>November</i>	0,13	0,44	-1,09
Desember/ <i>December</i>	-0,52	-0,25	-0,18
<b>2021</b>			

Lanjutan Tabel/*Continued Table 9.4*

<b>Bulan Month</b>	<b>Informasi, Komunikasi, dan Jasa Keuangan Information, Communication and Financial Services</b>	<b>Rekreasi, Olahraga, dan Budaya Recreation, Sport, and Culture</b>	<b>Pendidikan Education</b>
(1)	(8)	(9)	(10)
Januari/January	0,22	0,37	-
Februari/February	-0,04	0,77	-
Maret/March	-0,53	2,16	-
April/April	0,05	0,00	-
Mei/May	-0,14	1,27	-
Juni/June	0,03	0,03	-
Juli/July	1,66	-	-
Agustus/August	-	0,10	-
September/September	0,35	0,00	0,90
Oktober/October	-0,11	-0,10	-
November/November	0,06	0,00	-
Desember/December	-0,06	0,00	-
<b>2021</b>			

Lanjutan Tabel/*Continued Table* 9.4

Bulan Month	Penyediaan Makanan dan Minuman/Restoran Food and Beverage Services/Restaurant	Perawatan Pribadi dan Jasa Lainnya Personal Care and Other Services	Umum General
(1)	(11)	(12)	(13)
Januari/January	0,56	-0,11	-0,57
Februari/February	0,53	0,13	0,85
Maret/March	-	-0,29	-0,27
April/April	0,68	0,85	0,04
Mei/May	0,06	0,08	-0,21
Juni/June	-	0,11	0,53
Juli/July	-	-0,19	-0,01
Agustus/August	-	0,34	-0,89
September/September	-	0,28	-0,05
Oktober/October	-	0,13	0,32
November/November	0,02	0,47	0,48
Desember/December	-	0,43	0,34
<b>2021</b>			

Catatan/Note: ...

Sumber/Source: BPS, Survei Harga Konsumen/BPS-Statistics Indonesia, Consumer Price Survey





# PENGELUARAN PENDUDUK

POPULATION EXPENDITURE

# 10

Rata-rata pengeluaran penduduk Sikka tahun 2021

*The average of Sikka's population expenditure on year of 2021*

RP

Rp736.632,-

47,48%



Nonmakanan  
*Non foods*

Rp173.676,-

Perumahan dan Fasilitas Rumah Tangga  
*Housing and Household Facilities*



Rp173.676,-

Pakaian, Alas Kaki, dan Tutup Kepala  
*Clothes, Footwear, and Headwear*

52,51%



Makanan  
*Foods*

Rp91.820,-

Padi-padian  
*Cereals*



Rp36.916,-

Ikan  
*Fish*



**PENJELASAN TEKNIS****TECHNICAL NOTES**

1. Kegiatan pengumpulan data sosial dan ekonomi yang dilaksanakan secara rutin oleh BPS melalui Survei Sosial Ekonomi Nasional (Susenas).
  2. Sejak tahun 2011 sampai dengan 2014, pengumpulan data Susenas konsumsi pengeluaran rumah tangga dilaksanakan secara triwulanan. Mulai tahun 2015 pengumpulan data Susenas dilaksanakan dua kali dalam setahun, yaitu pada Maret dan September.
  3. Target sampel Susenas Maret adalah 300.000 rumah tangga yang tersebar di seluruh kabupaten/kota di Indonesia. Target sampel Susenas pada bulan September adalah sebanyak 75.000 rumah tangga.
  4. Data hasil pencacahan Susenas Maret dapat disajikan untuk tingkat nasional, provinsi, dan kabupaten/kota, sedangkan untuk data hasil Susenas September hanya dapat disajikan untuk tingkat nasional dan provinsi.
  5. Data konsumsi/pengeluaran yang dikumpulkan pada Susenas Maret dibagi menjadi dua kelompok, yaitu makanan dan bukan makanan. Jumlah komoditas makanan sebanyak
1. *Socioeconomic data collection activities are carried out regularly by the BPS-Statistics Indonesia through the National Socioeconomic Survey (Susenas).*
  2. *Since 2011 to 2014, Susenas data collection of household consumption/expenditures was conducted quarterly. Starting in 2015, collecting of data Susenas carry out twice a year, in March and September.*
  3. *The March Susenas target sample covers 300.000 households spread out at all regency/municipality in Indonesia. The September Susenas target sample covers 75.000 households.*
  4. *The result from Susenas data collection in March can be presented on national, provincial, and regency/municipal level estimates, while data collection in September can be disseminated only for the national and provincial levels.*
  5. *The consumption/expenditure data collected in March Susenas are divided into two groups, namely food and non-food. The number of food commodity are 174 commodities. The food group data*

174 komoditas. Pengumpulan data kelompok makanan meliputi banyaknya komoditas yang dikonsumsi beserta nilai pengeluarannya.

6. Pengumpulan data pada sebagian besar kelompok bukan makanan hanya mencakup nilai pengeluaran barang yang dikonsumsi, kecuali beberapa jenis barang tertentu juga dikumpulkan kuantitasnya, seperti listrik, air, gas, dan bahan bakar minyak (BBM).
7. Referensi waktu survei yang digunakan adalah selama seminggu terakhir untuk konsumsi makanan dan sebulan atau setahun terakhir untuk konsumsi bukan makanan.

*collection includes quantity and value of commodities consumed.*

6. *Data collection on most of non food groups covers only the value of expenditures consumed except for certain commodities which are also collected for its quantity, such as the use of electricity, water, gas, and fuel oil (BBM).*
7. *The survey time reference period is previous week before enumeration date for food consumption and last month or last year for non-food consumption*

**ULASAN**

Kelompok rumah tangga dengan pengeluaran Rp200.000 - Rp299.999 per kapita per bulan merupakan yang terbanyak dengan 21,02 persen.

Pengeluaran rata-rata per kapita per bulan untuk kelompok makanan adalah Rp386.787 dan kelompok bukan makanan Rp349.845. Dari kelompok makanan, pengeluaran terbesar adalah makan dan minuman jadi dengan nilai Rp95.625. Dari kelompok bukan makanan, yang terbesar adalah pengeluaran untuk perumahan dan fasilitas rumah tangga dengan nilai Rp173.676.

**DESCRIPTION**

*Household with expenditure group of Rp200,000 - Rp299,999 per capita per month has the most percentage with 21.02 percent.*

*Average expenditure per capita per month for food group is Rp386,787 dan non food group is Rp349,845. From the food group, the highest expenditure is prepared foods and beverages with Rp95,625. From the non food group, the highest expenditure is for housing and household goods with Rp173,676 per month per capita.*

**Tabel** 10.1 **Rata-rata Pengeluaran per Kapita Sebulan Menurut Kelompok Komoditas (rupiah) di Kabupaten Sikka, 2020 dan 2021**  
**Monthly Average Expenditure per Capita by Commodity Group (rupiahs) in Sikka Regency, 2020 and 2021**

Kelompok Komoditas/Commodity Group	2020	2021
(1)	(2)	(3)
<b>Makanan/Food</b>		
Padi-padian/Cereals	92 119	91 820
Umbi-umbian/Tubers	4 982	5 270
Ikan/udang/cumi/kerang/Fish/shrimp/common squid/shells	45 572	36 916
Daging/Meat	13 616	18 057
Telur dan susu/Eggs and milk	15 713	15 881
Sayur-sayuran/Vegetables	38 582	35 343
Kacang-kacangan/Legumes	4 016	4 118
Buah-buahan/Fruits	15 474	10 613
Minyak dan kelapa/Oil and coconut	10 352	9 033
Bahan minuman/Beverage stuffs	13 723	14 172
Bumbu-bumbuan/Spices	5 383	5 716
Konsumsi lainnya/Miscellaneous food items	4 344	3 912
Makanan dan minuman jadi/Prepared food and beverages	90 930	95 625
Rokok/Cigarettes	37 420	40 313
<b>Jumlah makanan/Total food</b>	<b>392 227</b>	<b>386 787</b>
<b>Bukan makanan/Non-food</b>		
Perumahan dan fasilitas rumah tangga/Housing and household facilities	165 252	173 676
Aneka komoditas dan jasa/Goods and services	91 179	91 538
Pakaian, alas kaki, dan tutup kepala/Clothing, footwear, and headgear	18 498	13 058
Komoditas tahan lama/Durable goods	42 158	27 494
Pajak, pungutan, dan asuransi/Taxes and insurance	29 822	38 903
Keperluan pesta dan upacara/kenduri/Parties and ceremonies	8 042	5 177
<b>Jumlah bukan makanan/Total non-food</b>	<b>354 950</b>	<b>349 845</b>
<b>Jumlah/Total</b>	<b>747 178</b>	<b>736 632</b>

Catatan/Note: ...

Sumber/Source: BPS, Survei Sosial Ekonomi Nasional (Susenas) Maret/BPS-Statistics Indonesia, National Socioeconomic Survey March

**Tabel**  
**Table** 10.2

**Persentase Pengeluaran per Kapita Sebulan Menurut Kelompok Komoditas di Kabupaten Sikka, 2020 dan 2021**  
**Percentage of Monthly Expenditure per Capita by Commodity Group in Sikka Regency, 2020 and 2021**

<b>Kelompok Komoditas/Commodity Group</b>	<b>2020</b>	<b>2021</b>
(1)	(2)	(3)
<b>Makanan/Food</b>		
Padi-padian/ <i>Cereals</i>	23,49	23,74
Umbi-umbian/ <i>Tubers</i>	1,27	1,36
Ikan/udang/cumi/kerang/ <i>Fish/shrimp/common squid/shells</i>	11,62	9,54
Daging/ <i>Meat</i>	3,47	4,67
Telur dan susu/ <i>Eggs and milk</i>	4,01	4,11
Sayur-sayuran/ <i>Vegetables</i>	9,84	9,14
Kacang-kacangan/ <i>Legumes</i>	1,02	1,06
Buah-buahan/ <i>Fruits</i>	3,95	2,74
Minyak dan kelapa/ <i>Oil and coconut</i>	2,64	2,34
Bahan minuman/ <i>Beverage stuffs</i>	3,50	3,66
Bumbu-bumbuan/ <i>Spices</i>	1,37	1,48
Konsumsi lainnya/ <i>Miscellaneous food items</i>	1,11	1,01
Makanan dan minuman jadi/ <i>Prepared food and beverages</i>	23,18	24,72
Rokok/ <i>Cigarettes</i>	9,54	10,42
<b>Jumlah makanan/Total food</b>	<b>100,00</b>	<b>100,00</b>
<b>Bukan makanan/Non-food</b>		
Perumahan dan fasilitas rumah tangga/ <i>Housing and household facilities</i>	46,56	49,64
Aneka komoditas dan jasa/ <i>Goods and services</i>	25,69	26,17
Pakaian, alas kaki, dan tutup kepala/ <i>Clothing, footwear, and headgear</i>	5,21	3,73
Komoditas tahan lama/ <i>Durable goods</i>	11,88	7,86
Pajak, pungutan, dan asuransi/ <i>Taxes and insurance</i>	8,40	11,12
Keperluan pesta dan upacara/kenduri/ <i>Parties and ceremonies</i>	2,27	1,48
<b>Jumlah bukan makanan/Total non-food</b>	<b>100,00</b>	<b>100,00</b>
<b>Jumlah/Total</b>	<b>100,00</b>	<b>100,00</b>

Catatan/Note: ...

Sumber/Source: BPS, Survei Sosial Ekonomi Nasional (Susenas) Maret/BPS-Statistics Indonesia, National Socioeconomic Survey March



**Tabel**  
**Table** 10.3**Persentase Penduduk Menurut Golongan Pengeluaran Per Kapita Sebulan di Kabupaten Sikka, 2021**  
**Percentage of Population by Class of Monthly Expenditure per Capita in Sikka Regency, 2021**

<b>Golongan Pengeluaran Per Kapita Sebulan (rupiah)</b> <i>Class of Monthly Expenditure per Capita (rupiahs)</i>	<b>Persentase Penduduk</b> <i>Percentage of Population</i>
(1)	(2)
< 150 000	-
150 000–199 999	0.74
200 000–299 999	21.02
300 000–499 999	19.69
500 000–749 999	19.64
750 000–999 999	14.45
1 000 000–1 499 999	...
> 1 500 000	...
<b>Jumlah/Total</b>	<b>100,00</b>

Catatan/Note: ...

Sumber/Source: BPS, Survei Sosial Ekonomi Nasional (Susenas) Maret/BPS-Statistics Indonesia, National Socioeconomic Survey March

# PERDAGANGAN

TRADE

# 11

## 2021

### Jumlah Sarana Perdagangan di Sikka *Type of Trading Facilities in Sikka*

## 27

Warung

## 4.606

Kios



## 40

Pasar  
Market

## 33

Toko  
Store



**PENJELASAN TEKNIS**

1. Perusahaan adalah suatu badan yang melakukan kegiatan ekonomi, bertujuan menghasilkan barang/ jasa, terletak di suatu bangunan fisik pada lokasi tertentu, dan mempunyai catatan administrasi tersendiri. Badan perusahaan konstruksi dapat berbentuk PT, PT (Persero), dan Perusahaan Umum.
2. Perorangan adalah suatu kegiatan usaha yang ditangani secara perorangan tanpa bentuk badan hukum maupun usaha.
3. Badan hukum perusahaan/usaha adalah bentuk pengesahan suatu perusahaan/usaha pada waktu pendirian yang dilakukan oleh instansi pemerintah (departemen terkait) yang diperkuat dengan bukti tertulis atau akte.
4. NV/CV/Firma adalah bentuk badan hukum perusahaan perorangan yang modalnya dimiliki oleh beberapa orang dan digunakan untuk menjalankan usaha bersama dengan tujuan untuk memperoleh keuntungan. Bentuk badan hukum ini disahkan oleh notaris.

**TECHNICAL NOTES**

1. *Establishment is an economic activity unit to provide goods or services located in a physical building, processing cost structure and production record. The type of legal entity of construction establishment could be: Limited Company, Limited Partnership, State owned Company (local and national), and General Company.*
2. *Individual is a business activity that handled on an individual basis without the legal entity or business.*
3. *Legal status of establishment is a legalization form of an establishment/company at the time it was built that conducted by Government Agencies (related department), that strengthened by written evidence or deed.*
4. *Firm is an individual establishment form whose capital is owned by several people and used to run joint venture, with the aim to make profit. This legal form is certified by a notary.*

**ULASAN****DESCRIPTION****Perdagangan****Trade**

Jumlah sarana perdagangan di Kabupaten Sikka sebanyak 4.706 unit pada tahun 2021.

*Number of trading facilities in Sikka Regency is 4,706 unit in 2021.*

<https://sikkakab.bps.go.id>

**Tabel**  
**Table** 11.1

**Jumlah Sarana Perdagangan Menurut Jenisnya di  
Kabupaten Sikka, 2018–2021**  
**Number of Trading Facilities by Type of Facility in Sikka  
Regency, 2018–2021**

<b>Jenis Sarana Perdagangan</b> <i>Type of Trading Facilities</i>	<b>2018</b>	<b>2019</b>	<b>2020</b>	<b>2021</b>
(1)	(2)	(3)	(4)	(5)
Pasar/Market	39	39	39	40
Toko/Store	20	20	21	33
Kios	3 480	3 480	4 205	4 606
Warung	27	27	27	27
<b>Jumlah/Total</b>	<b>3 566</b>	<b>3 566</b>	<b>4 292</b>	<b>4 706</b>

Catatan/Note: ...

Sumber/Source: Dinas Perdagangan dan Koperasi, Usaha Kecil dan Menengah Kabupaten Sikka/ *Trade and Cooperation and UKM Service of Sikka Regency*



# SISTEM NERACA REGIONAL

SYSTEM OF REGIONAL ACCOUNTS

# 12

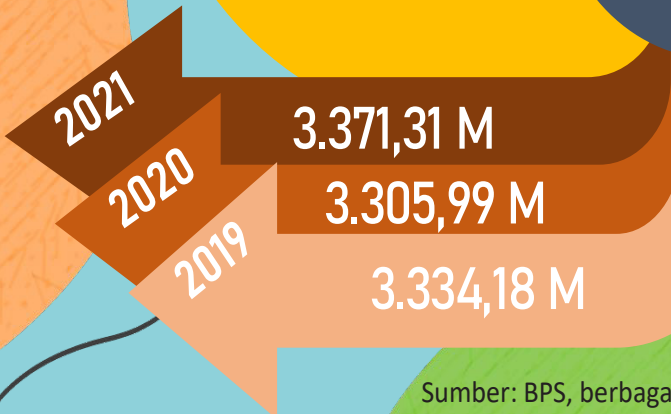


Harga Bertaku  
Current Market Prices

**PDRB**  
GRDP

Harga Konstan  
Constant Market Prices

**SIKKA**



Laju Pertumbuhan  
Growth Rate

**1,98**





**PENJELASAN TEKNIS**

1. Penghitungan statistik neraca nasional yang digunakan di sini mengikuti buku petunjuk yang diterbitkan oleh Perserikatan Bangsa Bangsa yang dikenal sebagai "Sistem Neraca Nasional" Namun, penerapan statistik neraca nasional tersebut telah disesuaikan dengan kondisi sosial-ekonomi Indonesia.
2. Produk Domestik Regional Bruto (PDRB) pada tingkat regional (kabupaten) menggambarkan kemampuan suatu wilayah untuk menciptakan output (nilai tambah) pada suatu waktu tertentu. Untuk menyusun PDRB digunakan 2 pendekatan, yaitu produksi dan penggunaan. Keduanya menyajikan komposisi data nilai tambah yang dirinci menurut sumber kegiatan ekonomi (lapangan usaha) dan menurut komponen penggunaannya. PDRB dari sisi lapangan usaha merupakan penjumlahan seluruh komponen nilai tambah bruto yang mampu diciptakan oleh lapangan usaha atas berbagai aktivitas produksinya. Sedangkan dari sisi penggunaan menjelaskan tentang penggunaan dari nilai tambah tersebut.
3. PDRB menurut lapangan usaha dirinci menurut total nilai tambah

**TECHNICAL NOTES**

1. *The measurement of Statistics National Accounts used here follows the manual published by the United Nations, known as the "National Accounts System". However, the implementation of the statistics national accounts have been adapted to the socio-economic conditions of Indonesia.*
2. *Gross Regional Domestic Product (GRDP) at the regional (Regency) describes the ability of a region to develop output (value added) at a certain time. To measuring GRDP can be done by applying in two approaches, namely the production approach and expenditure approach. Both of them present composition of the value added by economic activity (by industry) and the components of expenditure. GRDP by industry is the sum of all components of gross value added that to be develop by the various activities. In terms, in the expenditure approach describes how to use the value added.*
3. *GRDP by industry is detailed according to the total value*

dari seluruh lapangan usaha yang mencakup kategori Pertanian, Kehutanan, dan Perikanan; Pertambangan dan Penggalian; Industri Pengolahan; Pengadaan Listrik dan Gas; Pengadaan Air, Pengelolaan Sampah, Limbah dan Daur Ulang; Konstruksi; Perdagangan Besar dan Eceran, Reparasi Mobil dan Sepeda Motor; Transportasi dan Pergudangan; Penyediaan Akomodasi dan Makan Minum; Informasi dan Komunikasi; Jasa Keuangan dan Asuransi; Real Estat; Jasa Perusahaan; Administrasi Pemerintahan, Pertahanan dan Jaminan Sosial Wajib; Jasa Pendidikan; Jasa Kesehatan dan Kegiatan Sosial; dan Jasa lainnya.

4. Produk Domestik Regional Bruto maupun agregat turunannya disajikan dalam 2 (dua) versi penilaian, yaitu atas dasar "harga berlaku" dan "atas dasar harga konstan". Disebut sebagai harga berlaku karena seluruh agregat dinilai dengan menggunakan harga pada tahun berjalan, sedangkan harga konstan penilaiannya didasarkan kepada harga satu tahun dasar tertentu. Dalam publikasi di sini digunakan harga tahun 2010 sebagai dasar penilaian.

*added of the whole economics activity covering Agriculture, Forestry, and Fisheries; Mining and Quarrying; manufacturing Industry; Electricity and Gas; Water Supply, garbage Management, Waste and Wholesale and Retail Trade, Cars and Motorcycles repair; Transportation and Warehousing; Accommodation and food and beverage; Information and Communication; Financial Services and Insurance; Real Estate; Bussiness Services; Government Administration, Defence and Social assurance; Education Services; Health Services and Social activity; and other services.*

4. *Gross Regional Domestic Product and the aggregate derivatives can be presented in two (2) concept i.e., the current prices and constant prices. The current prices be expressed whole aggregate assessed using the price in the current year, while the constant prices valuation is based on the price of a certain base year. In this publication used prices in 2010 as a basis for valuation.*

**ULASAN****DESCRIPTION****Sistem Neraca Regional**

Sumbangan terbesar untuk Produk Domestik Regional Bruto (PDRB) menurut Lapangan Usaha atas dasar harga berlaku (ADHB) Kabupaten Sikka tahun 2021 adalah dari Sektor Pertanian, Kehutanan dan Perikanan dengan 37,27 persen. Berikutnya adalah dari Sektor Administrasi Pemerintahan, Pertahanan dan Jaminan Sosial Wajib dengan 12,87 persen, Sektor Perdagangan Besar dan Eceran; Reparasi Mobil dan Sepeda; dengan 10,38 persen dan Jasa Pendidikan dengan 10,19 persen .

**System of Regional Accounts**

*The biggest contribution for Gross Regional Domestic Product (GRDP) by Industry at Current Market Prices of Sikka Regency in 2021 was agriculture, forestry and fishing sector (37.27 percent). It was followed by public administration and defense; compulsory social security sector (12.87 percent), wholesale and retail trade; repair of motor vehicles and motorcycles sector (10.38 percent), and education sector (10.19 percent).*

**Tabel** 12.1. **Produk Domestik Regional Bruto Atas Dasar Harga Berlaku Menurut Lapangan Usaha di Kabupaten Sikka (miliar rupiah), 2017–2021**  
**Gross Regional Domestic Product at Current Market Prices by Industry in Sikka Regency (billions rupiahs), 2017–2021**

Lapangan Usaha/Industry	2017	2018	2019	2020 <sup>x</sup>	2021 <sup>xx</sup>
(1)	(2)	(3)	(4)	(5)	(6)
A Pertanian, Kehutanan, dan Perikanan/ <i>Agriculture, Forestry, and Fishing</i>	1 546,35	1 683,60	1 816,24	1 862,35	1 979,07
B Pertambangan dan Penggalian/ <i>Mining and Quarrying</i>	52,28	54,89	57,02	58,08	59,52
C Industri Pengolahan/ <i>Manufacturing</i>	74,04	81,05	89,52	89,33	90,45
D Pengadaan Listrik dan Gas/ <i>Electricity and Gas</i>	5,09	5,74	5,78	6,30	6,80
E Pengadaan Air; Pengelolaan Sampah, Limbah, dan Daur Ulang/ <i>Water Supply; Sewerage, Waste Management, and Remediation Activities</i>	3,64	3,88	4,25	4,50	4,90
F Konstruksi/ <i>Construction</i>	221,68	245,96	265,79	243,27	253,47
G Perdagangan Besar dan Eceran; Reparasi Mobil dan Sepeda Motor/ <i>Wholesale and Retail Trade; Repair of Motor Vehicles and Motorcycles</i>	447,18	497,70	549,93	535,61	551,09
H Transportasi dan Pergudangan/ <i>Transportation and Storage</i>	269,34	300,45	337,53	263,36	269,32
I Penyediaan Akomodasi dan Makan Minum/ <i>Accommodation and Food Service Activities</i>	31,18	35,35	37,54	31,77	32,87
J Informasi dan Komunikasi/ <i>Information and Communication</i>	258,08	277,13	299,77	319,75	337,87

Lanjutan Tabel/*Continued Table* 12.1

Lapangan Usaha/ <i>Industry</i>		2017	2018	2019	2020 <sup>x</sup>	2021 <sup>xx</sup>
(1)		(2)	(3)	(4)	(5)	(6)
K	Jasa Keuangan dan Asuransi/ <i>Financial and Insurance Activities</i>	163,81	175,25	184,15	197,12	208,76
L	Real Estat/ <i>Real Estate Activities</i>	95,94	102,16	102,65	99,21	101,50
M,N	Jasa Perusahaan/ <i>Business Activities</i>	12,35	13,32	14,50	10,31	9,34
O	Administrasi Pemerintahan, Pertahanan, dan Jaminan Sosial Wajib/ <i>Public Administration and Defence; Compulsory Social Security</i>	542,64	603,33	657,20	676,02	683,59
P	Jasa Pendidikan/ <i>Education</i>	453,33	491,28	527,49	543,19	540,86
Q	Jasa Kesehatan dan Kegiatan Sosial/ <i>Human Health and Social Work Activities</i>	88,08	95,14	101,78	110,48	119,20
R,S,T,U	Jasa Lainnya/ <i>Other Services Activities</i>	61,74	66,12	70,88	63,59	61,76
<b>Produk Domestik Regional Bruto/<i>Gross Regional Domestic Product</i></b>		4 326,75	4 732,35	5 121,99	5 114,23	5 310,38

Catatan/*Note*: ...Sumber/*Source*: BPS, berbagai sensus, survei dan sumber lain/*BPS-Statistics Indonesia, various census, survey, and other sources*

**Tabel**  
**Table** 12.2

**Produk Domestik Regional Bruto Atas Dasar Harga Konstan 2010 Menurut Lapangan Usaha di Kabupaten Sikka (miliar rupiah), 2017–2021**  
**Gross Regional Domestic Product at 2010 Constant Market Prices by Industry in Sikka Regency (billions rupiahs), 2017–2021**

Lapangan Usaha/Industry		2017	2018	2019	2020 <sup>x</sup>	2021 <sup>xx</sup>
(1)		(2)	(3)	(4)	(5)	(6)
A	Pertanian, Kehutanan, dan Perikanan/ <i>Agriculture, Forestry, and Fishing</i>	1 057,64	1 108,69	1 153,03	1 162,11	1 198,91
B	Pertambangan dan Penggalian/ <i>Mining and Quarrying</i>	40,66	42,60	44,22	44,80	45,77
C	Industri Pengolahan/ <i>Manufacturing</i>	50,53	52,71	56,09	54,26	54,78
D	Pengadaan Listrik dan Gas/ <i>Electricity and Gas</i>	3,62	3,96	3,98	4,33	4,59
E	Pengadaan Air; Pengelolaan Sampah, Limbah, dan Daur Ulang/ <i>Water Supply; Sewerage, Waste Management, and Remediation Activities</i>	2,95	3,11	3,35	3,49	3,76
F	Konstruksi/ <i>Construction</i>	165,76	177,18	184,94	169,30	173,11
G	Perdagangan Besar dan Eceran; Reparasi Mobil dan Sepeda Motor/ <i>Wholesale and Retail Trade; Repair of Motor Vehicles and Motorcycles</i>	327,08	350,18	376,57	357,06	362,12
H	Transportasi dan Pergudangan/ <i>Transportation and Storage</i>	183,98	198,02	211,85	175,10	178,84
I	Penyediaan Akomodasi dan Makan Minum/ <i>Accommodation and Food Service Activities</i>	20,50	22,67	23,85	20,21	20,95
J	Informasi dan Komunikasi/ <i>Information and Communication</i>	248,82	264,21	281,97	302,30	315,77

Lanjutan Tabel/*Continued Table 12.2*

<b>Lapangan Usaha/<i>Industry</i></b>		<b>2017</b>	<b>2018</b>	<b>2019</b>	<b>2020<sup>x</sup></b>	<b>2021<sup>xx</sup></b>
(1)		(2)	(3)	(4)	(5)	(6)
K	Jasa Keuangan dan Asuransi/ <i>Financial and Insurance Activities</i>	100,33	101,91	104,20	111,96	113,98
L	Real Estat/ <i>Real Estate Activities</i>	65,39	68,38	68,45	66,86	68,83
M,N	Jasa Perusahaan/ <i>Business Activities</i>	8,33	8,69	9,06	6,24	5,61
O	Administrasi Pemerintahan, Pertahanan, dan Jaminan Sosial Wajib/ <i>Public Administration and Defence; Compulsory Social Security</i>	359,12	380,36	409,69	426,64	426,17
P	Jasa Pendidikan/ <i>Education</i>	269,91	275,98	286,69	288,75	284,26
Q	Jasa Kesehatan dan Kegiatan Sosial/ <i>Human Health and Social Work Activities</i>	62,18	64,70	67,56	69,52	72,70
R,S,T,U	Jasa Lainnya/ <i>Other Services Activities</i>	44,30	46,30	48,67	43,06	41,19
<b>Produk Domestik Regional Bruto/<i>Gross Regional Domestic Product</i></b>		<b>3 011,13</b>	<b>3 169,65</b>	<b>3 334,18</b>	<b>3 305,99</b>	<b>3 371,31</b>

Catatan/*Note*: ...Sumber/*Source*: BPS, berbagai sensus, survei dan sumber lain/*BPS-Statistics Indonesia, various census, survey, and other sources*



**Tabel**  
**Table** 12.3

**Distribusi Persentase Produk Domestik Regional Bruto Atas Dasar Harga Berlaku Menurut Lapangan Usaha di Kabupaten Sikka, 2017–2021**  
**Percentage Distribution of Gross Regional Domestic Product at Current Market Prices by Industry in Sikka Regency, 2017–2021**

Lapangan Usaha/ <i>Industry</i>	2017	2018	2019	2020 <sup>x</sup>	2021 <sup>xx</sup>
(1)	(2)	(3)	(4)	(5)	(6)
A Pertanian, Kehutanan, dan Perikanan/ <i>Agriculture, Forestry, and Fishing</i>	35,74	35,58	35,46	36,41	37,27
B Pertambangan dan Penggalian/ <i>Mining and Quarrying</i>	1,21	1,16	1,11	1,14	1,12
C Industri Pengolahan/ <i>Manufacturing</i>	1,71	1,71	1,75	1,75	1,70
D Pengadaan Listrik dan Gas/ <i>Electricity and Gas</i>	0,12	0,12	0,11	0,12	0,13
E Pengadaan Air; Pengelolaan Sampah, Limbah, dan Daur Ulang/ <i>Water Supply; Sewerage, Waste Management, and Remediation Activities</i>	0,08	0,08	0,08	0,09	0,09
F Konstruksi/ <i>Construction</i>	5,12	5,20	5,19	4,76	4,77
G Perdagangan Besar dan Eceran; Reparasi Mobil dan Sepeda Motor/ <i>Wholesale and Retail Trade; Repair of Motor Vehicles and Motorcycles</i>	10,34	10,52	10,74	10,47	10,38
H Transportasi dan Pergudangan/ <i>Transportation and Storage</i>	6,23	6,35	6,59	5,15	5,07
I Penyediaan Akomodasi dan Makan Minum/ <i>Accommodation and Food Service Activities</i>	0,72	0,75	0,73	0,62	0,62
J Informasi dan Komunikasi/ <i>Information and Communication</i>	5,96	5,86	5,85	6,25	6,36
K Jasa Keuangan dan Asuransi/ <i>Financial and Insurance Activities</i>	3,79	3,70	3,60	3,85	3,93

Lanjutan Tabel/*Continued Table* 12.3

Lapangan Usaha/ <i>Industry</i>		2017	2018	2019	2020 <sup>x</sup>	2021 <sup>xx</sup>
(1)		(2)	(3)	(4)	(5)	(6)
L	Real Estat/ <i>Real Estate Activities</i>	2,22	2,16	2,00	1,94	1,91
M,N	Jasa Perusahaan/ <i>Business Activities</i>	0,29	0,28	0,28	0,20	0,18
O	Administrasi Pemerintahan, Pertahanan, dan Jaminan Sosial Wajib/ <i>Public Administration and Defence; Compulsory Social Security</i>	12,54	12,75	12,83	13,22	12,87
P	Jasa Pendidikan/ <i>Education</i>	10,48	10,38	10,30	10,62	10,19
Q	Jasa Kesehatan dan Kegiatan Sosial/ <i>Human Health and Social Work Activities</i>	2,04	2,01	1,99	2,16	2,24
R,S,T,U	Jasa Lainnya/ <i>Other Services Activities</i>	1,43	1,40	1,38	1,24	1,16
<b>Produk Domestik Regional Bruto/<i>Gross Regional Domestic Product</i></b>		100,00	100,00	100,00	100,00	100

Catatan/*Note*: ...Sumber/*Source*: BPS, berbagai sensus, survei dan sumber lain/*BPS-Statistics Indonesia, various census, survey, and other sources*

**Tabel**  
**Table** 12.4

**Laju Pertumbuhan Produk Domestik Regional Bruto Atas Dasar Harga Konstan 2010 Menurut Lapangan Usaha di Kabupaten Sikka (persen), 2017–2021**  
**Growth Rate of Gross Regional Domestic Product at 2010 Constant Market Prices by Industry in Sikka Regency (percent), 2017–2021**

Lapangan Usaha/Industry		2017	2018	2019	2020 <sup>x</sup>	2021 <sup>xx</sup>
(1)		(2)	(3)	(4)	(5)	(6)
A	Pertanian, Kehutanan, dan Perikanan/ <i>Agriculture, Forestry, and Fishing</i>	5,22	4,83	4,00	0,79	3,17
B	Pertambangan dan Penggalian/ <i>Mining and Quarrying</i>	6,18	4,76	3,82	1,29	2,16
C	Industri Pengolahan/ <i>Manufacturing</i>	5,81	4,30	6,43	-3,26	0,95
D	Pengadaan Listrik dan Gas/ <i>Electricity and Gas</i>	0,72	9,39	0,54	8,73	6,09
E	Pengadaan Air; Pengelolaan Sampah, Limbah, dan Daur Ulang/ <i>Water Supply; Sewerage, Waste Management, and Remediation Activities</i>	1,90	5,26	7,69	4,18	7,71
F	Konstruksi/ <i>Construction</i>	3,94	6,89	4,38	-8,45	2,25
G	Perdagangan Besar dan Eceran; Reparasi Mobil dan Sepeda Motor/ <i>Wholesale and Retail Trade; Repair of Motor Vehicles and Motorcycles</i>	4,52	7,06	7,54	-5,18	1,42
H	Transportasi dan Pergudangan/ <i>Transportation and Storage</i>	6,53	7,63	6,99	-17,35	2,14
I	Penyediaan Akomodasi dan Makan Minum/ <i>Accommodation and Food Service Activities</i>	8,25	10,59	5,19	-15,24	3,63
J	Informasi dan Komunikasi/ <i>Information and Communication</i>	6,78	6,18	6,72	7,21	4,46
K	Jasa Keuangan dan Asuransi/ <i>Financial and Insurance Activities</i>	6,71	1,57	2,25	7,44	1,81

Lanjutan Tabel/*Continued Table* 12.4

Lapangan Usaha/ <i>Industry</i>		2017	2018	2019	2020 <sup>x</sup>	2021 <sup>xx</sup>
(1)		(2)	(3)	(4)	(5)	(6)
L	Real Estat/ <i>Real Estate Activities</i>	3,57	4,58	0,09	-2,32	2,95
M,N	Jasa Perusahaan/ <i>Business Activities</i>	2,40	4,25	4,26	-31,07	-10,12
O	Administrasi Pemerintahan, Pertahanan, dan Jaminan Sosial Wajib/ <i>Public Administration and Defence; Compulsory Social Security</i>	4,70	5,92	7,71	4,14	-0,11
P	Jasa Pendidikan/ <i>Education</i>	5,30	2,25	3,88	0,72	-1,56
Q	Jasa Kesehatan dan Kegiatan Sosial/ <i>Human Health and Social Work Activities</i>	5,87	4,04	4,43	2,90	4,57
R,S,T,U	Jasa Lainnya/ <i>Other Services Activities</i>	5,19	4,54	5,11	-11,52	-4,35
<b>Produk Domestik Regional Bruto/<i>Gross Regional Domestic Product</i></b>		5,27	5,26	5,19	-0,85	1,98

Catatan/*Note*: ...

Sumber/*Source*: BPS, berbagai sensus, survei dan sumber lain/*BPS-Statistics Indonesia, various census, survey, and other sources*

**Tabel**  
**Table** 12.5

**Produk Domestik Regional Bruto Atas Dasar Harga  
Berlaku Menurut Jenis Pengeluaran di Kabupaten Sikka  
(miliar rupiah), 2017–2021**  
**Gross Regional Domestic Product at Current Market Prices  
by Type of Expenditure in Sikka Regency (billions rupiahs),  
2017–2021**

<b>Jenis Pengeluaran</b> <b>Type of Expenditure</b>	<b>2017</b>	<b>2018</b>	<b>2019</b>	<b>2020<sup>k</sup></b>	<b>2021<sup>xx</sup></b>
(1)	(2)	(3)	(4)	(5)	(6)
Pengeluaran Konsumsi Rumah Tangga <i>Household Consumption Expenditure</i>	3 495,57	3 773,07	4 059,22	3 901,99	4 039,69
Pengeluaran Konsumsi LNPRT <i>NPISH Consumption Expenditure</i>	138,70	152,64	167,15	160,92	173,91
Pengeluaran Konsumsi Pemerintah <i>Government Consumption Expenditure</i>	1 173,28	1 316,45	1 357,63	1 255,40	1 234,98
Pembentukan Modal Tetap Bruto <i>Gross Fixed Capital Formation</i>	1 984,94	2 195,51	2 370,00	2 211,49	2 359,57
Perubahan Inventori <i>Changes in Inventories</i>	16,99	25,95	28,98	31,76	32,92
Net Ekspor Barang dan Jasa <i>Net Exports of Goods and Services</i>	(2 482,73)	(2 731,27)	(2 860,99)	(2 447,33)	(2 530,70)
<b>Produk Domestik Regional Bruto/Gross Regional Domestic Product</b>	<b>4 326,75</b>	<b>4 732,35</b>	<b>5 121,99</b>	<b>5 114,23</b>	<b>5 310,38</b>

Catatan/Note: Data 2018 - 2020 belum direkonsiliasi/ 2018-2020 data has not been reconciled

Sumber/Source: BPS, berbagai sensus, survei dan sumber lain/BPS-Statistics Indonesia, various census, survey, and other sources

**Tabel**  
**Table** 12.6

**Produk Domestik Regional Bruto Atas Dasar Harga Konstan 2010 Menurut Jenis Pengeluaran di Kabupaten Sikka (miliar rupiah), 2017–2021**  
**Gross Regional Domestic Product at 2010 Constant Market Prices by Type of Expenditure in Sikka Regency (billions rupiahs), 2017–2021**

Jenis Pengeluaran Type of Expenditure	2017	2018	2019	2020 <sup>k</sup>	2021 <sup>xx</sup>
(1)	(2)	(3)	(4)	(5)	(6)
Pengeluaran Konsumsi Rumah Tangga <i>Household Consumption Expenditure</i>	2 508,10	2 628,55	2 774,60	2 707,51	2 758,94
Pengeluaran Konsumsi LNPRT <i>NPISH Consumption Expenditure</i>	102,52	111,52	118,01	112,04	119,09
Pengeluaran Konsumsi Pemerintah <i>Government Consumption Expenditure</i>	726,03	768,28	788,65	725,74	700,73
Pembentukan Modal Tetap Bruto <i>Gross Fixed Capital Formation</i>	1 394,88	1 482,63	1 562,28	1 447,21	1 494,94
Perubahan Inventori <i>Changes in Inventories</i>	11,37	16,69	18,37	20,09	20,22
Net Ekspor Barang dan Jasa <i>Net Exports of Goods and Services</i>	(1 731,76)	(1 731,76)	(1 731,76)	(1 731,76)	(1 731,76)
<b>Produk Domestik Regional Bruto/Gross Regional Domestic Product</b>	<b>3 011,13</b>	<b>3 169,65</b>	<b>3 334,18</b>	<b>3 305,99</b>	<b>3 371,31</b>

Catatan/Note: Data 2018 - 2020 belum direkonsiliasi/ 2018-2020 data has not been reconciled

Sumber/Source: BPS, berbagai sensus, survei dan sumber lain/BPS-Statistics Indonesia, various census, survey, and other sources



# PERBANDINGAN ANTAR KABUPATEN/KOTA *REGENCY/MUNICIPAL COMPARISON*

# 13

## Indeks Pembangunan Manusia **2021** *Human Development Index*



Sikka 65,41

Ende 67,30

Flores Timur 64,22

## **2021** Jumlah Penduduk Miskin (ribu) *Number of Poor Population (thousands)*

Sikka 43,09

Ende 66,38

Flores Timur 28,90







**Tabel 13.1** Jumlah Penduduk Menurut Kabupaten/Kota di Provinsi Nusa Tenggara Timur (ribu), 2017–2021  
**Table 13.1** Population by Regency/Municipality in East Nusa Tenggara Province (thousand), 2017–2021

Kabupaten/Kota Regency/Municipality	2017	2018	2019	2020	2021
(1)	(2)	(3)	(4)	(5)	(6)
01. Sumba Barat	125,78	127,87	129,71	145,10	148,25
02. Sumba Timur	252,7	255,60	258,49	244,82	246,62
03. Kupang	372,78	387,48	403,58	366,38	372,10
04. Timor Tengah Selatan	463,98	465,97	467,99	455,41	457,41
05. Timor Tengah Utara	249,71	251,99	254,17	259,83	262,70
06. Belu	213,60	216,78	220,12	217,97	220,76
07. Alor	202,89	204,38	205,60	211,87	213,99
08. Lembata	137,71	140,39	143,07	135,93	137,63
09. Flores Timur	251,61	253,82	255,92	276,90	281,00
10. Sikka	317,29	318,92	320,40	321,95	324,25
11. Ende	272,08	272,99	273,93	270,76	272,08
12. Ngada	159,08	161,20	163,22	165,25	167,40
13. Manggarai	329,20	333,91	338,42	312,86	315,04
14. Rote Ndao	159,61	165,81	172,10	143,76	145,97
15. Manggarai Barat	263,21	269,03	274,69	256,32	259,57
16. Sumba Tengah	70,72	71,80	72,80	85,48	87,63
17. Sumba Barat Daya	331,89	338,43	344,72	303,65	305,69
18. Nagekeo	142,80	144,41	145,83	159,73	162,46
19. Manggarai Timur	280,12	283,31	287,21	275,60	277,91
20. Sabu Raijua	91,51	94,41	97,38	89,33	90,84
21. Malaka	186,31	189,22	191,89	183,90	185,81
22. Kota Kupang	412,71	423,80	434,97	442,76	452,63
<b>Nusa Tenggara Timur</b>	<b>5 287,30</b>	<b>5 371,52</b>	<b>5 456,20</b>	<b>5 325,57</b>	<b>5 387,74</b>

Sumber/Source: BPS, berbagai sensus, survei, dan sumber lain / BPS - Statistics Indonesia, various census, survey and other sources

**Tabel** 13.2  
**Table**

**Laju Pertumbuhan Produk Domestik Regional Bruto Atas Dasar Harga Konstan 2010 Menurut Kabupaten/Kota di Provinsi Nusa Tenggara Timur (persen), 2017–2021**  
**Rate of Growth of Gross Regional Domestic Products at Constant 2010 Prices by Regency/Municipality in East Nusa Tenggara Province (percent), 2017–2021**

Kabupaten/Kota Regency/Municipality	2017	2018	2019	2020 <sup>x</sup>	2021 <sup>xx</sup>
(1)	(2)	(3)	(4)	(5)	(6)
01. Sumba Barat	5,03	5,07	5,13	-0,27	1,03
02. Sumba Timur	5,17	5,19	5,13	-0,84	1,05
03. Kupang	5,10	5,11	4,27	-0,61	2,57
04. Timor Tengah Selatan	5,02	5,10	5,10	-0,06	2,41
05. Timor Tengah Utara	5,01	5,03	5,10	-0,59	2,31
06. Belu	5,78	5,60	5,38	0,40	1,75
07. Alor	5,04	5,06	5,10	-0,55	2,50
08. Lembata	5,03	5,04	5,09	-0,38	1,53
09. Flores Timur	4,49	4,74	4,80	0,14	0,55
10. Sikka	5,27	5,26	5,19	-0,85	1,98
11. Ende	5,04	4,92	5,08	-1,33	2,13
12. Ngada	5,17	5,00	5,01	0,04	1,11
13. Manggarai	5,09	5,09	5,00	-0,66	0,92
14. Rote Ndao	5,42	5,41	5,24	0,21	2,08
15. Manggarai Barat	5,11	5,23	5,54	0,89	1,29
16. Sumba Tengah	4,92	4,95	5,01	0,86	1,41
17. Sumba Barat Daya	5,05	5,01	5,06	0,10	2,08
18. Nagekeo	4,83	4,75	4,40	0,60	1,95
19. Manggarai Timur	5,08	5,00	4,96	0,82	2,29
20. Sabu Raijua	5,10	5,13	4,47	-1,11	1,55
21. Malaka	5,11	5,11	4,90	1,02	1,92
22. Kota Kupang	6,83	6,59	6,04	-2,05	1,10
<b>Nusa Tenggara Timur</b>	<b>5,11</b>	<b>5,11</b>	<b>5,25</b>	<b>-0,84</b>	<b>2,51</b>

Catatan/Note: ...

Sumber/Source: BPS, berbagai sensus, survei, dan sumber lain / BPS - Statistics Indonesia, various census, survey and other sources

**Tabel**  
**Table** 13.3**Jumlah Penduduk Miskin Menurut Kabupaten/Kota  
di Provinsi Nusa Tenggara Timur (ribu), 2017–2021**  
**Number of Poor Population by Regency/Municipality in East  
Nusa Tenggara Province (thousand), 2017–2021**

Kabupaten/Kota Regency/Municipality	2017	2018	2019	2020	2021
(1)	(2)	(3)	(4)	(5)	(6)
01. Sumba Barat	36,69	36,3	36,56	36,95	37,78
02. Sumba Timur	78,18	76,8	77,39	77,3	78,33
03. Kupang	84,35	88,67	92,02	94,94	91,25
04. Timor Tengah Selatan	136,45	130,63	130,31	128,98	125,68
05. Timor Tengah Utara	58,59	56,09	56,94	56,98	58,33
06. Belu	33,95	33,91	34,08	34,18	35,41
07. Alor	43,9	44,13	44,32	43,55	43,83
08. Lembata	36,26	36,95	37,46	37,92	38,75
09. Flores Timur	26,97	27,99	27,83	27,89	28,90
10. Sikka	45,01	44,02	43,32	42,18	43,09
11. Ende	65,11	66,01	63,45	65,22	66,38
12. Ngada	20,21	20,79	20,31	20,62	20,98
13. Manggarai	71,86	69,32	69,33	69,52	71,03
14. Rote Ndao	45,57	46,12	47,66	48,77	51,71
15. Manggarai Barat	49,39	48,53	49,23	49,4	51,15
16. Sumba Tengah	25,37	24,93	25,12	25,37	25,48
17. Sumba Barat Daya	99,55	97,28	96,3	97,81	100,42
18. Nagekeo	19,2	18,69	18,7	18,51	19,11
19. Manggarai Timur	74,85	74,88	75,83	76,69	77,17
20. Sabu Raijua	28,22	28,88	29,49	30,14	30,60
21. Malaka	30,91	30,79	30,83	31,12	32,17
22. Kota Kupang	40,22	40,44	39,86	39,72	41,77
<b>Nusa Tenggara Timur</b>	<b>1 150,79</b>	<b>1 142,17</b>	<b>1 146,32</b>	<b>1 153,76</b>	<b>1 169,31</b>

Sumber/Source: BPS, Survei Sosial Ekonomi Nasional /BPS - Statistics Indonesia, National Social Economics Survey

**Tabel**  
**Table** 13.4

**Indeks Pembangunan Manusia Menurut Kabupaten/  
Kota di Provinsi Nusa Tenggara Timur, 2017–2021**  
*Human Development Index by Regency/Municipality in  
East Nusa Tenggara Province, 2017–2021*

Kabupaten/Kota Regency/Municipality	2017	2018	2019	2020	2021
(1)	(2)	(3)	(4)	(5)	(6)
01. Sumba Barat	62,3	62,91	63,56	63,53	63.83
02. Sumba Timur	64,19	64,65	65,34	65,52	65.74
03. Kupang	62,79	63,55	64,43	64,32	64.41
04. Timor Tengah Selatan	61,08	61,58	62,23	62,15	62.16
05. Timor Tengah Utara	62,03	62,65	63,34	63,53	63.69
06. Belu	61,44	61,86	62,54	62,68	62.77
07. Alor	59,61	60,14	61,03	61,33	61.37
08. Lembata	63,09	63,96	64,91	64,74	64.75
09. Flores Timur	62,89	63,55	64,34	64,22	64.22
10. Sikka	63,08	63,89	64,75	65,11	65.41
11. Ende	66,11	66,62	67,2	67,04	67.30
12. Ngada	66,47	67,1	67,76	67,88	67.88
13. Manggarai	62,24	63,32	64,15	64,54	65.01
14. Rote Ndao	60,51	61,51	62,22	62,39	62.60
15. Manggarai Barat	61,65	62,58	63,5	63,89	64.17
16. Sumba Tengah	59,39	60,07	61,01	61,53	61.80
17. Sumba Barat Daya	61,46	61,89	62,6	62,28	62.29
18. Nagekeo	64,74	65,35	65,88	65,81	65.82
19. Manggarai Timur	58,51	59,49	60,47	60,85	61.37
20. Sabu Raijua	55,22	55,79	56,66	57,02	57.03
21. Malaka	58,9	59,66	60,34	60,21	60.42
22. Kota Kupang	78,25	78,84	79,55	79,71	79.74
<b>Nusa Tenggara Timur</b>	<b>63,73</b>	<b>64,39</b>	<b>65,23</b>	<b>65,19</b>	<b>65,28</b>

Sumber/Source: BPS, berbagai sensus, survei, dan sumber lain / BPS - Statistics Indonesia, various census, survey and other sources



**ST 2023**  
**SENSUS PERTANIAN**

**BerAKHLAK**  
Berorientasi Pelayanan Akuntabel Kompeten  
Harmonis Loyal Adaptif Kolaboratif

# DATA

MENCERDASKAN BANGSA

*Enlighten The Nation*

 **BADAN PUSAT STATISTIK  
KABUPATEN SIKKA  
BPS-STATISTICS OF SIKKA REGENCY**

Jl. Waiklau No. 29 Maumere 86112  
Telp.: (0382) 21371 Fax.: (0382) 23250  
Homepage: <http://sikkakab.bps.go.id>, E-mail: [bps5310@bps.go.id](mailto:bps5310@bps.go.id)