

TIMOR TENGAH UTARA DALAM ANGKA 2022

Timor Tengah Utara Regency

In Figures



<https://timor.tengah.go.id>



**Badan Pusat Statistik
Kabupaten Timor Tengah Utara**

No Katalog : 1102001.5305

TIMOR TENGAH UTARA DALAM ANGKA 2022

Timor Tengah Utara Regency

In Figures



**Badan Pusat Statistik
Kabupaten Timor Tengah Utara**

KABUPATEN TIMOR TENGAH UTARA DALAM ANGKA
TIMOR TENGAH UTARA REGENCY IN FIGURES
2022

ISSN: 2356.1017

No. Publikasi/*Publication Number*: 53050.2205

Katalog /*Catalog*: 1102001.5305

Ukuran Buku/*Book Size*: 14,8 cm x 21 cm

Jumlah Halaman/*Number of Pages* : xxxvi + 282 hal/*pages*

Naskah/*Manuscript*:

BPS Kabupaten Timor Tengah Utara

BPS-Statistics of Timor Tengah Utara Regency

Penyunting/*Editor*:

BPS Kabupaten Timor Tengah Utara

BPS-Statistics of Timor Tengah Utara Regency

Gambar Kover/*Cover Design*:

Seksi Integrasi Pengolahan dan Diseminasi Statistik

Section of Integration Processing and Statistics Dissemination

Ilustrasi Kover/*Cover Illustration*:

Tugu Tiga Raja/ *Three Kings Statue*

Diterbitkan oleh/*Published by*:

©BPS Kabupaten Timor Tengah Utara/*BPS-Statistics of Timor Tengah Utara Regency*

Dicetak oleh/*Printed by*:

Dilarang mengumumkan, mendistribusikan, mengomunikasikan, dan/atau menggandakan sebagian atau seluruh isi buku ini untuk tujuan komersil tanpa izin tertulis dari Badan Pusat Statistik.

Prohibited to announce, distribute, communicate, and/or copy part or all of this book for

PETA WILAYAH KABUPATEN TIMOR TENGAH UTARA
MAP OF TIMOR TENGAH UTARA REGENCY



KEPALA BPS KABUPATEN TIMOR TENGAH UTARA
CHIEF STATISTICIAN OF TIMOR TENGAH UTARA REGENCY



MARSELINUS CHRISTOFORUS KOTEN, SE



KATA PENGANTAR

Kabupaten Timor Tengah Utara Dalam Angka Tahun 2022 ini merupakan publikasi BPS yang menyajikan beragam jenis data yang bersumber dari BPS dan institusi lain. Publikasi ini memuat gambaran umum tentang keadaan geografi dan iklim, pemerintahan, serta perkembangan kondisi sosial, demografi dan perekonomian di Kabupaten TTU. Untuk memudahkan pemahaman dan pemanfaatan data, disertakan juga penjelasan teknis dari setiap jenis statistik yang disajikan.

Untuk menjaga kesinambungan data, maka bentuk dan jenis tabel yang disajikan sebagian besar tetap dipertahankan seperti tahun sebelumnya. Namun sektor-sektor yang datanya belum tersedia tidak dapat dihindari disajikan data keadaan tahun lalu. Data-data yang disajikan merupakan pengolahan berbagai hasil survei dan sensus yang dilakukan oleh BPS dan bersumber dari lembaga/ instansi/ dinas/ badan/ kantor pemerintah maupun swasta.

Kepada semua pihak yang telah memberikan bantuan sampai terwujudnya publikasi ini, kami sampaikan penghargaan dan ucapan terima kasih. Semoga publikasi yang disajikan ini bermanfaat bagi pengguna untuk berbagai keperluan. Tanggapan dan saran yang membangun demi perbaikan publikasi ini di masa mendatang sangat kami harapkan.

Kefamenanu, Februari 2022
Kepala BPS
Kabupaten Timor Tengah Utara

Marselinus Christoforus Koten, SE



PREFACE

Timor Tengah Utara Regency in Figures 2022 is a publication presenting various data from BPS-Statistics Indonesia and other agencies. The publication provides general pictures of geographic and climate conditions, government, as well as key socio-demographic and economic characteristics of TTU Regency. Technical notes for each statistics are also featured in this publication to provide a better understanding in interpreting the data.

To maintain the continuity of data, types of tables are presented as the previous year. But the sectors for which data are not yet available presented by last year. The data presented are the result of processing of surveys and censuses conducted by the BPS- Statistics and sourced from institutions / agencies / departments / agencies / government and private offices.

To all those who have provided assistance until the realization of this publication, we extend our appreciation and thanks. Hopefully this publication is useful for users for various purposes. We hope to receive constructive comments and suggestions for the improvement of this publication in the future.

*Kefamenanu, February 2022
Chief Statistician of
Timor Tenaah Utara Regency*

Marselinus Christoforus Koten, SE

DAFTAR ISI / CONTENTS

Halaman
Page

Daftar Tabel/ <i>List of Tables</i>	xi
Daftar Singkatan/ <i>List of Abbreviations</i>	xxxiii
Statistik Kunci/ <i>Key Statistics</i>	xxxv
1. Geografi dan Iklim/ <i>Geography and Climate</i>	1
2. Pemerintahan/ <i>Government</i>	15
3. Penduduk dan Ketenagakerjaan/ <i>Population and Employment</i>	37
4. Sosial dan Kesejahteraan Rakyat/ <i>Social and Welfare</i>	59
5. Pertanian, Kehutanan, Peternakan, dan Perikanan/ <i>Agriculture, Forestry, Livestock, and Fishery</i>	125
6. Industri, Pertambangan, dan Energi/ <i>Industry, Mining, and Energy</i>	189
7. Pariwisata/ <i>Tourism</i>	201
8. Transportasi dan Komunikasi/ <i>Transportation and Communication</i>	209
9. Perbankan, Koperasi, dan Harga-harga/ <i>Banking, Cooperative, dan Prices</i>	221
10. Pengeluaran Penduduk/ <i>Population Expenditure</i>	237
11. Perdagangan/ <i>Trade</i>	247
12. Sistem Neraca Nasional/ <i>National System Account</i>	259
13. Perbandingan Antara Kabupaten/Kota / <i>Regency/Municipality Comparison</i>	275

<https://timortengahutarakab.bps.go.id>

DAFTAR TABEL/LIST OF TABLES

Halaman
Page

1.	GEOGRAFI DAN IKLIM/GEOGRAPHY AND CLIMATE	
1.1	KEADAAN GEOGRAFI	
	GEOGRAPHY CONDITION	
1.1.1	Luas Daerah dan Jumlah Pulau Menurut Kecamatan di Timor Tengah Utara, 2021 <i>Total Area and Number of Islands by Subdistrict in Timor Tengah Utara Regency, 2021</i>	7
1.1.2	Tinggi Wilayah dan Jarak ke Ibukota Kabupaten Menurut Kecamatan di Kabupaten Timor Tengah Utara, 2021 <i>Altitude and Distance to the Capital of Regency/Municipality by Subdistrict in Timor Tengah Utara Regency, 2021</i>	9
1.2	KEADAAN IKLIM	
	CLIMATE CONDITION	
1.2.1	Pengamatan Unsur Iklim Menurut Bulan Stasiun Meteorologi Tardamu, 2021 <i>Observation of Climate Elements By Months at Tardamu Meteorology Station, 2021</i>	10
1.2.2	Jumlah Hari Hujan dan Curah Hujan menurut Pos Hujan di Kecamatan 2021 <i>Total Rainfall and Rainy Days by Rain Post in Subdistrict, 2021</i>	13
2.	PEMERINTAHAN/GOVERNMENT	
2.1	WILAYAH ADMINISTRATIF	
	ADMINISTRATIVE AREA	
2.1.1	Jumlah Desa ¹ /Kelurahan Menurut Kecamatan di Kabupaten Timor Tengah Utara, 2017–2021 <i>Number of Villages¹/Kelurahan by Subdistrict in Timor Tengah Utara Regency, 2017–2021</i>	21

2.2	DEWAN PERWAKILAN RAKYAT DAERAH	
	REGIONAL HOUSE OF REPRESENTATIVE	
2.2.1	Jumlah Anggota Dewan Perwakilan Rakyat Daerah Menurut Partai Politik dan Jenis Kelamin di Timor Tengah Utara, 2021 <i>Number of Regional House of Representatives's Members by Political Parties and Sex in Timor Tengah Utara Regency 2021</i>	22
2.2.2	Jumlah Anggota Dewan Perwakilan Rakyat Daerah Menurut Partai Politik dan Jenis Kelamin di Timor Tengah Utara, 2018-2021 <i>Number of Regional House of Representatives's Members by Political Parties and Sex in Timor Tengah Utara Regency 2018-2021</i>	23
2.3	SUMBER DAYA MANUSIA	
	HUMAN RESOURCES	
2.3.1	Jumlah Pegawai Negeri Sipil Menurut Jabatan dan Jenis Kelamin di Kabupaten Timor Tengah utara, Desember 2020 dan Desember 2021 <i>Number of Civil Servants by Occupation and Sex in Timor Tengah Utara Regency, December 2020 and December 2021</i>	24
2.3.2	Jumlah Pegawai Negeri Sipil Menurut Tingkat Pendidikan dan Jenis Kelamin di Kabupaten Timor Tengah Utara, Desember 2020 dan Desember 2021 <i>Number of Civil Servants by Educational Level and Sex in Timor Tengah Utara Regency, Desember 2020 and Desember 2021</i>	26
2.3.3	Jumlah Pegawai Negeri Sipil Menurut Tingkat Kepangkatan dan Jenis Kelamin di Kabupaten Timor Tengah Utara, Desember 2020 dan Desember 2021 <i>Number of Civil Servants by Hierarchy and Sex in Timor Tengah Utara Regency, December 2020 and December 2021</i>	28
2.3.4	Jumlah Personel POLRES TTU menurut Pangkat, 2021, <i>Number of Police Force by Rank in Police Resort of Timor Tengah Utara, 2021</i>	30
2.3.5	Jumlah Personel POLRES TTU menurut Jenjang Pendidikan, 2021, <i>Number of Police Force in and Sex in POLRES TTU, 2021</i>	31

2.4 KEUANGAN PEMERINTAH

GOVERNMENT FINANCE

2.4.1	Realisasi Pendapatan Pemerintah Kabupaten Timor Tengah Utara Menurut Jenis Pendapatan (ribu rupiah), 2018–2021 <i>Actual Timor Tengah Utara Regency Government Revenues by Kind of Revenues (thousand rupiahs), 2018–2021</i>	32
2.4.2	Realisasi Belanja Pemerintah Kabupaten Timor Tengah Utara Menurut Jenis Belanja (ribu rupiah), 2018–2021 <i>Actual Timor Tengah Utara Regency Government Expenditures by Kind of Expenditures (thousand rupiahs), 2018–2021</i>	34
3.	PENDUDUK DAN KETENAGAKERJAAN/ POPULATION AND EMPLOYMENT	
3.1	PENDUDUK POPULATION	
3.1.1	Penduduk, Laju Pertumbuhan Penduduk, Distribusi Persentase Penduduk, Kepadatan Penduduk, Rasio Jenis Kelamin Penduduk Menurut Kecamatan di Kabupaten Timor Tengah Utara, 2021 <i>Population, Population Growth Rate, Percentage Distribution of Population, Population Density, and Population Sex Ratio by Subdistrict in Timor Tengah Utara Regency, 2021</i>	46
3.1.2	Jumlah Penduduk Menurut Kelompok Umur dan Jenis Kelamin di Timor Tengah Utara, 2021 <i>Population by Age Groups and Sex in Timor Tengah Utara Regency, 2021</i>	49
3.2	KETENAGAKERJAAN EMPLOYMENT	
3.2.1	Jumlah Penduduk Berumur 15 Tahun Keatas Menurut Jenis Kegiatan Selama Seminggu yang Lalu dan Jenis Kelamin di Kabupaten Timor Tengah Utara, 2021 <i>Population Aged 15 Years and Over by Type of Activity During The Previous Week and Sex in Timor Tengah Utara Regency, 2021</i>	50
3.2.2	Penduduk Berumur 15 Tahun ke Atas Menurut Pendidikan Tertinggi yang Ditamatkan dan Jenis Kegiatan Selama Seminggu yang Lalu di Timor Tengah Utara, 2021	

	<i>Population 15 Years of Age and Over by Educational Attainment and Type of Activity During the Previous Week in Timor Tengah Utara Regency, 2021</i>	51
3.2.3	Penduduk Berumur 15 Tahun Ke Atas yang Bekerja Selama Seminggu yang Lalu Menurut Status Pekerjaan Utama dan Jenis Kelamin di Kabupaten Timor Tengah Utara, 2021 <i>Population 15 Years of Age and Over who Worked During The Previous Week by Main Employment Status and Sex in Timor Tengah Utara Regency, 2021</i>	53
3.2.4	Jumlah Pencari Kerja Terdaftar Menurut Tingkat Pendidikan Tertinggi yang Ditamatkan dan Jenis Kelamin di Kabupaten Timor Tengah Utara, 2020-2021 <i>Number of Job Seeker by Education Level and Sex in TTU Regency, 2020-2021</i>	54
3.2.5	Jumlah Pencari Kerja Terdaftar Menurut Kelompok Umur dan Jenis Kelamin di Kabupaten Timor Tengah Utara, 2020-2021 <i>Number of Job Seeker by Age and Sex in TTU Regency, 2020-2021</i>	55
3.2.6	Jumlah Pencari Kerja Terdaftar Menurut Klasifikasi Jabatan dan Jenis Kelamin di Kabupaten Timor Tengah Utara, 2020-2021 <i>Number of Job Seeker by Job Classification and Sex in TTU Regency, 2020-2021</i>	56
3.2.7	Jumlah Lowongan Kerja Terdaftar Menurut Klasifikasi Jabatan dan Jenis Kelamin di Kabupaten Timor Tengah Utara, 2020-2021 <i>Number of Vacancies by Job Classification and Sex in TTU Regency, 2020-2021</i>	57
4.	SOSIAL DAN KESEJAHTERAAN RAKYAT/SOCIAL AND WELFARE	
4.1	PENDIDIKAN	
	EDUCATION	
4.1.1	Jumlah Sekolah, Guru, dan Murid Taman Kanak-Kanak (TK) di Bawah Kementerian Pendidikan dan Kebudayaan Menurut Kecamatan di Kabupaten Timor Tengah Utara, 2020/2021 dan 2021/2022	

	<i>Number of Schools, Teachers, and Pupils in Kindergarten Under The Ministry of Education and Culture by Subdistrict in Timor Tengah Utara Regency, 2020/2021 and 2021/2022.....</i>	69
4.1.2	Jumlah Sekolah, Guru, dan Murid Raudatul Athfal (RA) di Bawah Kementerian Agama Menurut Kecamatan di Kabupaten Timor Tengah Utara, 2020/2021 dan 2021/2022 <i>Number of Schools, Teachers, and Pupils in Raudatul Athfal (RA) Under The Ministry of Religious Affairs by Subdistrict in Timor Tengah Utara Regency, 2019/2020 and 2020/2021.....</i>	72
4.1.3	Jumlah Sekolah, Guru, dan Murid Sekolah Dasar (SD) di Bawah Kementerian Pendidikan dan Kebudayaan Menurut Kecamatan di Kabupaten Timor Tengah Utara, 2020/2021 dan 2021/2022 <i>Number of Schools, Teachers, and Pupils in Primary Schools Under The Ministry of Education and Culture by Subdistrict in Timor Tengah Utara Regency, 2020/2021 and 2021/2022.....</i>	73
4.1.4	Jumlah Sekolah, Guru, dan Murid Madrasah Ibtidaiyah (MI) di Bawah Kementerian Agama Menurut Kecamatan di Kabupaten Timor Tengah Utara, 2020/2021 dan 2021/2022 <i>Number of Schools, Teachers, and Pupils in Madrasah Ibtidaiyah (MI) Under The Ministry of Religious Affairs by Subdistrict in Timor Tengah Utara Regency, 2020/2021 and 2021/2022.....</i>	76
4.1.5	Jumlah Sekolah, Guru, dan Murid Sekolah Menengah Pertama (SMP) di Bawah Kementerian Pendidikan dan Kebudayaan Menurut Kecamatan di Kabupaten Timor Tengah Utara, 2020/2021 dan 2021/2022 <i>Number of Schools, Teachers, and Pupils in Lower Secondary Schools Under The Ministry of Education and Culture by Subdistrict in Timor Tengah Utara Regency, 2020/2021 and 2021/2022.....</i>	79
4.1.6	Jumlah Sekolah, Guru, dan Murid Madrasah Tsanawiyah (MTs) di Bawah Kementerian Agama Menurut Kecamatan di Kabupaten Timor Tengah Utara, 2019/2020 dan 2020/2021 <i>Number of Schools, Teachers, and Pupils in Madrasah Tsanawiyah (MTs) Under The Ministry of Religious Affairs by Subdistrict in Timor Tengah Utara Regency, 2019/2020 and 2020/2021</i>	82

4.1.7	Jumlah Sekolah, Guru, dan Murid Sekolah Menengah Atas (SMA) di Bawah Kementerian Pendidikan dan Kebudayaan Menurut Kecamatan di Kabupaten Timor Tengah Utara, 2020/2021 dan 2021/2022 <i>Number of Schools, Teachers, and Pupils in Upper Secondary Schools Under The Ministry of Education and Culture by Subdistrict in Timor Tengah Utara Regency, 2020/2021 and 2021/2022.....</i>	85
4.1.8	Jumlah Sekolah, Guru, dan Murid Sekolah Menengah Kejuruan (SMK) di Bawah Kementerian Pendidikan dan Kebudayaan Menurut Kecamatan di Kabupaten Timor Tengah Utara, 2020/2021 dan 2021/2022 <i>Number of Schools, Teachers, and Pupils in Vocational High Schools Under The Ministry of Education and Culture by Subdistrict in Timor Tengah Utara Regency, 2020/2021 and 2021/2022.....</i>	88
4.1.9	Jumlah Sekolah, Guru, dan Murid Madrasah Aliyah (MA) di Bawah Kementerian Agama Menurut Kecamatan di Kabupaten Timor Tengah Utara, 2020/2021 dan 2021/2022 <i>Number of Schools, Teachers, and Pupils in Madrasah Aliyah (MA) Under the Ministry of Religious Affairs by Subdistrict in Timor Tengah Utara Regency, 2020/2021 and 2021/2022.....</i>	91
4.1.10	Jumlah Desa ¹ /Kelurahan yang Memiliki Fasilitas Sekolah Menurut Kecamatan dan Tingkat Pendidikan di Kabupaten Timor Tengah Utara, 2019–2021 <i>Number of Villages¹/Kelurahan Having Educational Facilities by Subdistrict and Educational Level in Timor Tengah Utara Regency, 2019–2021</i>	94
4.1.11	Angka Partisipasi Murni (APM) dan Angka Partisipasi Kasar (APK) Menurut Jenjang Pendidikan di Kabupaten Timor Tengah Utara, 2020 dan 2021 <i>Net Enrollment Rate and Gross Enrollment Ratio by Educational Level in Timor Tengah Utara Regency, 2020 and 2021</i>	99
4.1.12	Persentase Penduduk Berumur 15 Tahun ke Atas yang Melek Huruf Menurut Kelompok Umur di Kabupaten Timor Tengah Utara, 2020 dan 2021 <i>Percentage of Literate People Aged 15 Years and Over by Age Group in Timor Tengah Utara Regency, 2020 and 2021</i>	100

4.2	KESEHATAN	
	HEALTH	
4.2.1	Jumlah Desa ¹ /Kelurahan Yang Memiliki Sarana Kesehatan Menurut Kecamatan di Kabupaten Timor Tengah Utara, 2019–2021 <i>Number of Villages¹/Kelurahan Having Health Facilities by Subdistrict in Timor Tengah Utara Regency, 2019–2021</i>	101
4.2.2	Jumlah Tenaga Kesehatan Menurut Kecamatan di Kabupaten Timor Tengah Utara, 2021 <i>Number of Health Human Resources by Subdistrict in Timor Tengah Utara Regency, 2021</i>	107
4.2.3	Jumlah Rumah Sakit Umum, Rumah Sakit Khusus, Puskesmas, Klinik Pratama, dan Posyandu Menurut Kecamatan di Kabupaten Timor Tengah Utara, 2020 dan 2021 <i>Number of General Hospital, Specialized Hospital, Public Health Center, Primary Clinic, and Integrated Health Post by Subdistrict in Timor Tengah Utara Regency, 2020 and 2021</i>	109
4.2.4	Jumlah Kasus 10 Penyakit Terbanyak di Kabupaten Timor Tengah Utara, 2021 <i>Number of Diseases Case by Type of Disease in TTU Regency,2021</i>	112
4.2.5	Jumlah Bayi Lahir, Bayi Berat Badan Lahir Rendah (BBLR), BBLR Dirujuk, dan Bayi Bergizi buruk di Kabupaten Timor Tengah Utara, 2020-2021 <i>Number of Births, Low Weight Births, Malnutrition in Timor Tengah Utara Regency, 2020-2021</i>	113
4.2.6	Jumlah Ibu Hamil, Melakukan Kunjungan K1, Melakukan Kunjungan K4, Kurang Energi Kronis (KEK), dan Mendapat Tablet Zat Besi (Fe) di Kabupaten Timor Tengah Utara, 2020-2021 <i>Number of Visits by Pregnant Mother (K1,K4), 2020-2021</i>	114
4.2.7	Jumlah Kasus HIV/AIDS, IMS, DBD, Diare, TB, dan Malaria Menurut Kecamatan di Kabupaten Timor Tengah Utara, 2020-2021 <i>Number of HIV/AIDS, STD, Dengue, TBC, Malaria by Subdistrict in Timor Tengah Utara 2020-2021</i>	115

4.3 AGAMA DAN SOSIAL LAINNYA

RELIGION AND OTHER SOCIAL AFFAIRS

4.3.1	Jumlah Penduduk Menurut Kecamatan dan Agama yang Dianut di Kabupaten Timor Tengah Utara, 2021 <i>Population by Subdistrict and Religion in Timor Tengah Utara Regency, 2021</i>	117
4.3.2	Jumlah Tempat Peribadatan Menurut Kecamatan di Kabupaten Timor Tengah Utara, 2021 <i>Number of Places of Worship by Subdistrict in Timor Tengah Utara Regency, 2021</i>	118
4.3.3	Jumlah Desa ¹ /Kelurahan yang Mengalami Bencana Alam ² Menurut Kecamatan di Kabupaten Timor Tengah Utara, 2019–2021 <i>Number of Villages¹/Kelurahan that Had Natural Disaster² by Subdistrict in Timor Tengah Utara Regency, 2019–2021</i>	119

4.4 KEMISKINAN

POVERTY

4.4.1	Garis Kemiskinan, Jumlah, dan Persentase Penduduk Miskin di Kabupaten Timor Tengah Utara, 2014–2021 <i>Poverty Line, Number, and Percentage of Poor People in Timor Tengah Utara Regency, 2014–2021</i>	122
4.4.2	Indeks Kedalaman Kemiskinan dan Indeks Keparahan Kemiskinan di Kabupaten Timor Tengah Utara, 2014–2021 <i>Poverty Gap Index and Poverty Severity Index in Timor Tengah Utara Regency, 2014–2021</i>	124

5. PERTANIAN, KEHUTANAN, PETERNAKAN, DAN PERIKANAN/ AGRICULTURE, FORESTRY, LIVESTOCK, AND FISHERY

5.1 HORTIKULTURA

HORTICULTURE

5.1.1	Luas Panen Tanaman Sayuran Menurut Kecamatan dan Jenis Tanaman di Kabupaten Timor Tengah Utara (ha), 2020 dan 2021 <i>Harvested Area of Vegetables by Subdistrict and Kind of Plant in Timor Tengah Utara Regency (ha), 2020 and 2021</i>	132
-------	--	-----

5.1.2	<p>Produksi Tanaman Sayuran Menurut Kecamatan dan Jenis Tanaman di Kabupaten Timor Tengah Utara (kuintal), 2020 dan 2021 <i>Production of Vegetables by Subdistrict and Kind of Plant in Timor Tengah Utara Regency (quintal), 2020 and 2021</i></p>	136
5.1.3	<p>Luas Panen Tanaman Sayuran dan Buah-buahan Semusim Menurut Jenis Tanaman di Kabupaten Timor Tengah Utara (ha), 2018–2021 <i>Harvested Area of Seasonal Vegetables and Fruits by Kind of Plant in Timor Tengah Utara Regency (ha), 2018–2021</i></p>	140
5.1.4	<p>Produksi Tanaman Sayuran dan Buah-buahan Semusim Menurut Jenis Tanaman di Kabupaten Timor Tengah Utara (kuintal), 2018–2021 <i>Production of Seasonal Vegetables and Fruits by Kind of Plant in Timor Tengah Utara Regency (quintal), 2018–2021</i></p>	141
5.1.5	<p>Luas Panen Tanaman Biofarmaka Menurut Kecamatan dan Jenis Tanaman di Kabupaten Timor Tengah Utara (m²), 2020 dan 2021 <i>Harvested Area of Medicinal Plants by Subdistrict and Kind of Plant in Timor Tengah Utara Regency (m²), 2020 and 2021</i></p>	142
5.1.6	<p>Produksi Tanaman Biofarmaka Menurut Kecamatan dan Jenis Tanaman di Kabupaten Timor Tengah Utara (kg), 2020 dan 2021 <i>Production of Medicinal Plants by Subdistrict and Kind of Plant in Timor Tengah Utara Regency (kg), 2020 and 2021</i></p>	144
5.1.7	<p>Luas Panen Tanaman Biofarmaka Menurut Jenis Tanaman di Kabupaten Timor Tengah Utara (m²), 2018–2021 <i>Harvested Area of Medicinal Plants by Kind of Plant in Timor Tengah Utara Regency (m²), 2018–2021</i></p>	146
5.1.8	<p>Produksi Tanaman Biofarmaka Menurut Jenis Tanaman di Kabupaten Timor Tengah Utara (kg), 2018–2021 <i>Production of Medicinal Plants by Kind of Plant in Timor Tengah Utara Regency (kg), 2018–2021</i></p>	147
5.1.9	<p>Luas Panen Tanaman Hias Menurut Kecamatan dan Jenis Tanaman di Kabupaten Timor Tengah Utara (m²), 2020 and 2021 <i>Harvested Area of Ornamental Plants by Subdistrict and Kind of Plant in Timor Tengah Utara Regency (m²), 2020 and 2021</i></p>	148

5.1.10	Produksi Tanaman Hias Menurut Kecamatan dan Jenis Tanaman di Kabupaten Timor Tengah Utara (tangkai), 2020 and 2021 <i>Production of Ornamental Plants by Subdistrict and Kind of Plant in Timor Tengah Utara Regency (stalks), 2020 and 2021</i>	150
5.1.11	Luas Panen Tanaman Hias Menurut Jenis Tanaman di Kabupaten Timor Tengah Utara (m ²), 2018–2021 <i>Harvested Area of Ornamental Plants by Kind of Plant in Timor Tengah Utara Regency (m²), 2018–2021</i>	152
5.1.12	Produksi Tanaman Hias Menurut Jenis Tanaman di Kabupaten Timor Tengah Utara (tangkai), 2018–2021 <i>Production of Ornamental Plants by Kind of Plant n Timor Tengah Utara Regency (stalks), 2018–2021</i>	153
5.1.13	Produksi Buah-buahan Menurut Kecamatan dan Jenis Tanaman di Kabupaten Timor Tengah Utara (kuintal), 2020 and 2021 <i>Production of Fruits by Subdistrict and Kind of Plant in Timor Tengah Utara Regency (kuintal), 2020 and 2021</i>	154
5.1.14	Produksi Buah–Buahan dan Sayuran Tahunan Menurut Jenis Tanaman di Kabupaten Timor Tengah Utara (kuintal), 2018–2021 <i>Production of Annual Fruits and Vegetables by Kind of Plant in Timor Tengah Utara Regency (kuintal), 2018–2021</i>	158
5.1.15	Luas Panen Jagung, Kedelai, Kacang Tanah, Kacang Hijau, Ubi Kayu, Ubi Jalar Menurut Kecamatan di Kabupaten Timor Tengah Utara (ha), 2021 <i>Production of Annual Fruits and Vegetables by Kind of Plant in Timor Tengah Utara Regency (ton), 2021</i>	159
5.1.16	Luas Lahan Sawah Menurut Kecamatan dan Jenis Pengairan di Kabupaten Timor Tengah Utara, 2021 <i>Field Use by Irrigation Method and Subdistrict in Timor Tengah Utara Regency 2021</i>	161
5.1.17	Luas Panen Padi Sawah dan Padi Ladang Menurut Kecamatan di Kabupaten Timor Tengah Utara(ha), 2021 <i>Harvested Area of Paddy and Rice Field by Subdistrict in Timor Tengah Utara Regency (ha), 2021</i>	162

**5.2 PERKEBUNAN
ESTATE CROPS**

5.2.1	Luas Areal Tanaman Perkebunan Menurut Kecamatan dan Jenis Tanaman di Kabupaten Timor Tengah Utara (ha), 2020 dan 2021 <i>Planted Area of Estate Crops by Subdistrict and Type of Crops in Timor Tengah Utara Regency (ha), 2020 and 2021</i>	163
5.2.2	Produksi Perkebunan Menurut Kecamatan dan Jenis Tanaman di Kabupaten Timor Tengah Utara (ton), 2020 dan 2021 <i>Production of Estate by Subdistrict and Type of Crops in Timor Tengah Utara Regency (ton), 2020 and 2021</i>	167
5.3	PERTERNAKAN	
	DAIRY FARM	
5.3.1	Populasi Ternak Menurut Kecamatan dan Jenis Ternak di Kabupaten Timor Tengah Utara, 2021 <i>Population of Livestock by Kind of Livestock in TTU Regency, 2021</i>	171
5.3.2	Populasi Unggas Menurut Kecamatan dan Unggas di Kabupaten Timor Tengah Utara, 2021 <i>Population of Poultry by Kind of Poultry and Sub-District in Timor Tengah Utara Regency 2021</i>	174
5.3.3	Produksi Daging Ternak Menurut Kecamatan dan Jenis Ternak di Kabupaten Timor Tengah Utara (kg), 2020 dan 2021 <i>Meat Production by Subdistrict and Type of Poultry in Timor Tengah Utara Regency,2020 and 2021</i>	176
5.3.4	Produksi Daging Unggas Menurut Kecamatan dan Jenis Unggas di Kabupaten Timor Tengah Utara (kg), 2020 dan 2020-2021 <i>Meat Production by Subdistrict and Type of Livestock in Timor Tengah Utara Regency,2020-2021</i>	178
5.4	PERIKANAN	
	FISHERIES	
5.4.1	Jumlah Rumah Tangga Perikanan Laut Menurut Kecamatan di Kabupaten Timor Tengah Utara, 2020-2021 <i>Number of Fisherman by Sub-District in Timor Tengah Utara Regency 2021</i>	180
5.4.2	Produksi dan Nilai Perikanan Tangkap Menurut Kecamatan di Kabupaten Timor Tengah Utara, 2021	

	Halaman Page
	<i>Production and Values of Sea Fisheries in TTU Regency, 2021</i> 181
5.4.3	Produksi dan Nilai Perikanan Tangkap Menurut Komoditas Utama di Kabupaten Timor Tengah Utara, 2021 <i>Production and Values of Sea Fisheries by Commodities in TTU Regency, 2021</i> 182
5.4.4	Jumlah Rumah Tangga Perikanan Budidaya Menurut Kecamatan dan Jenis Budidaya di Kabupaten Timor Tengah Utara, 2021 <i>Number of Sea Fishery and Inland Fishery Households by SubDistrict and Types in Timor Tengah Utara Regency, 2021</i> 185
5.4.5	Produksi dan Nilai Perikanan BudiDaya Menurut Kecamatan dan Jenis Kegiatan di Kabupaten Timor Tengah Utara, 2021 <i>Production and Values of Inland Fishery Households by SubDistrict and Activities in Timor Tengah Utara Regency, 2021</i> 187
5.5	KEHUTANAN
	FORESTRY
5.5.1	Luas Kawasan Hutan Menurut Kecamatan di Kabupaten Timor Tengah Utara (ha), 2021 <i>Forest Area (ha) by Subdistrict in Timor Tengah Utara Regency, 2021</i> . 188
6.	INDUSTRI, PERTAMBANGAN, DAN ENERGI/ INDUSTRY, MINING, AND ENERGY
6.1	Daya Terpasang, Produksi, dan Distribusi Listrik PT. PLN (Persero) pada Cabang/Ranting PLN Menurut Kecamatan di Kabupaten TTU, 2021 <i>Installed Electricity Power, Production, and Distribution of PT. PLN (Persero) at PLN Branch by Subdistrict in TTU Regency, 2021</i> 194
6.2	Jumlah Pelanggan Listrik Menurut Kecamatan di Kabupaten TTU, 2017–2021 <i>Number of Electricity Customers by Subdistrict in TTU Regency, 2017–2021</i> 195
6.3	Jumlah Pelanggan dan Air yang Disalurkan Menurut Kecamatan di Kabupaten TTU, 2020-2021 <i>Number of Customers and Distributed Water by Subdistrict in TTU Regency, 2020-2021</i> 196

6.4	Jumlah Pelanggan Menurut Jenisnya dan Air yang Disalurkan Menurut Kecamatan di Kabupaten TTU, 2020-2021 <i>Number of Customers by types and Distributed Water by Subdistrict in TTU Regency, 2020-2021</i>	198
7.	PARIWISATA/TOURISM	
7.1	Jumlah Rumah Makan/Restoran Menurut Kecamatan di Kabupaten TTU, 2017–2021 <i>Number of Restaurants by Subdistrict in TTU Regency, 2017–2021</i>	206
7.2	Jumlah Hotel dan Akomodasi Lainnya Menurut Klasifikasi di Kabupaten TTU, 2017-2021 <i>Number of Hotel and Other Accomodations by Classification in TTU Regency, 2017-2021</i>	207
7.3	Jumlah Wisatawan Mancanegara dan Domestik di Kabupaten Timor Tengah Utara, 2019-2021 <i>Number of Local and International Tourist in Timor Tengah Utara Regency in 2019-2021</i>	208
8.	TRANSPORTASI DAN KOMUNIKASI/ TRANSPORTATION AND COMMUNICATION	
8.1	TRANSPORTASI TRANSPORTATION	
8.1.1	Panjang Jalan ¹ Menurut Tingkat Kewenangan Pemerintahan di Kabupaten TTU (km), 2018–2021 <i>Length of Roads¹ by Level of Government Authority in TTU Regency (km), 2018–2021</i>	214
8.1.2	Panjang Jalan Menurut Jenis Permukaan Jalan di Kabupaten TTU (km), 2018–2021 <i>Length of Roads by Type of Road Surface in TTU Regency (km), 2018–2021</i>	215
8.1.3	Panjang Jalan Menurut Kondisi Jalan di Kabupaten TTU (km), 2018–2021 <i>Length of Roads by Condition of Roads in TTU Regency (km), 2018–2021</i>	216

8.1.4	Panjang Jalan Menurut Kabupaten Menurut Jenis Permukaan Jalan dan Kecamatan di Kabupaten Timor Tengah Utara (km) , 2021.....	
	<i>Length of Roads by Type of Roads and Subdistrict in TTU Regency (km), 2021.....</i>	217
8.1.5	Panjang Jalan Menurut Kabupaten Menurut Kondisi Jalan dan Kecamatan di Kabupaten Timor Tengah Utara (km), 2021.....	
	<i>Length of Roads by Condition of Roads and Subdistrict in TTU Regency (km), 2021.....</i>	218
8.2	KOMUNIKASI	
	COMMUNICATION	
8.2.1	Jumlah Kantor Pos Pembantu Menurut Kecamatan di Kabupaten TTU, 2017–2021 <i>Number of Post Offices Subsidiaries by Subdistrict in TTU Regency, 2017–2021</i>	219
9.	PERBANKAN, KOPERASI, DAN HARGA-HARGA/BANKING, COOPERATIVE, AND PRICES.....	
9.1	Jumlah Koperasi Aktif Menurut Kecamatan di Kabupaten Timor Tengah Utara, 2017–2021 <i>Number of Active Cooperative by Subdistrict in Timor Tengah Utara Regency, 2017–2021</i>	226
9.2	Jumlah Koperasi Menurut Jenis Koperasi dan Kecamatan di Kabupaten Timor Tengah Utara, 2021 <i>Number of Cooperative by Kind of Cooperative and Subdistrict in Timor Tengah Utara Regency, 2021</i>	227
10.	PENGELUARAN PENDUDUK/POPULATION EXPENDITURE	
10.1	Rata-rata Pengeluaran per Kapita Sebulan Menurut Kelompok Komoditas (rupiah) di Kabupaten Timor Tengah Utara, 2020 dan 2021 <i>Monthly Average Expenditure per Capita by Commodity Group (rupiahs) in Timor Tengah Utara Regency, 2020 and 2021</i>	235
10.2	Persentase Pengeluaran per Kapita Sebulan Menurut Kelompok Komoditas di Kabupaten Timor Tengah Utara, 2020 dan 2021	

	<i>Percentage of Monthly Expenditure per Capita by Commodity Group in Timor Tengah Utara Regency, 2020 and 2021</i>	236
10.3	Persentase Penduduk Menurut Golongan Pengeluaran Per Kapita Sebulan di Kabupaten Timor Tengah Utara, 2021 <i>Percentage of Population by Class of Monthly Expenditure per Capita in Timor Tengah Utara Regency, 2021</i>	237
11.	PERDAGANGAN/TRADE	
11.1	Jumlah Sarana Perdagangan Menurut Jenisnya di Kabupaten Timor Tengah Utara, 2017–2021 <i>Number of Trading Facilities by Type of Facility in Timor Tengah Utara Regency, 2017–2021</i>	244
11.2	Jumlah Pedagang Menurut Skala Usaha di Kabupaten Timor Tengah Utara 2017-2021 <i>Number of Trader by Scale in Timor Tengah Utara Regency, 2017–2021</i>	245
11.3	Jumlah Perusahaan , Tenaga Kerja dan Nilai Produksi (ribu rupiah) Menurut Klasifikasi Industri di Kabupaten Timor Tengah Utara, 2021 <i>Number of Company, Workforce and Production Value by Industrial Classification in Timor Tengah Utara Regency, 2021</i>	246
11.4	Jumlah Pedagang Menurut Skala Usaha dan kecamatan di Kabupaten Timor Tengah Utara, 2021 <i>Number of Trader per Subdistrict by Trade Scale in Timor Tengah Utara Regency, 2021</i>	247
11.5	Jumlah Pasar Menurut Pengelola dan Kecamatan di Kabupaten Timor Tengah Utara, 2021 <i>Number of Market per Subdistrict by Managerial in Timor Tengah Utara Regency, 2021</i>	248
11.6	Jumlah Perusahaan Menurut Badan Hukum di Kabupaten Timor Tengah Utara, 2018-2021 <i>Number of Company by Type of Company in Timor Tengah Utara Regency,2018-2021</i>	249
12.	SISTEM NERACA NASIONAL/SYSTEM OF REGIONAL ACCOUNT	

12.1.	Produk Domestik Regional Bruto Atas Dasar Harga Berlaku Menurut Lapangan Usaha Di Kabupaten TTU (miliar rupiah), 2017–2021	
	<i>Gross Regional Domestic Product at Current Market Prices by Industry In TTU Regency (billion rupiahs), 2016–2019.....</i>	257
12.2	Produk Domestik Regional Bruto Atas Dasar Harga Konstan 2010 Menurut Lapangan Usaha Di Kabupaten TTU (miliar rupiah), 2017–2021	
	<i>Gross Regional Domestic Product at 2010 Constant Market Prices by Industry In TTU Regency (billion rupiahs), 2017–2021.....</i>	259
12.3	Distribusi Persentase Produk Domestik Regional Bruto Atas Dasar Harga Berlaku Menurut Lapangan Usaha Di Kabupaten TTU, 2017–2021	
	<i>Percentage Distribution of Gross Regional Domestic Product at Current Market Prices by Industry In TTU Regency, 2017–2021</i>	261
12.4	Laju Pertumbuhan Produk Domestik Regional Bruto Atas Dasar Harga Konstan 2010 Menurut Lapangan Usaha Di Kabupaten TTU (persen), 2017–2021	
	<i>Growth Rate of Gross Regional Domestic Product at 2010 Constant Market Prices by Industry (percent) In TTU Regency, 2017–2021</i>	263
12.5	Produk Domestik Regional Bruto Atas Dasar Harga Berlaku Menurut Jenis Pengeluaran di Kabupaten TTU (miliar rupiah), 2017–2021	
	<i>Gross Regional Domestic Product at Current Market Prices by Type of Expenditure in TTU Regency (billion rupiahs), 2017–2021</i>	265
12.6	Produk Domestik Regional Bruto Atas Dasar Harga Konstan 2010 Menurut Jenis Pengeluaran di Kabupaten TTU (miliar rupiah), 2017–2021	
	<i>Gross Regional Domestic Product at 2010 Constant Market Prices by Type of Expenditure in TTU Regency (billion rupiahs), 2017–2021</i>	266
13.PERBANDINGAN ANTAR KABUPATEN/KOTA		
/ REGENCY/MUNICIPAL COMPARISON		
13.1	Penduduk Kabupaten/Kota Menurut Jenis Kelamin di Provinsi NTT, 2021	
	<i>Population of Regencies/ Municipality by Sex within NTT Province, 2021</i>	270

	Halaman Page
13.2	Laju Pertumbuhan PDRB ADHK 2010 Menurut Kabupaten/Kota di Provinsi NTT, 2017-2021 <i>Rate of Growth of GRDP at Constant 2010 Prices of Regencies/ Municipality within NTT Province, 2017-2021</i> 271
13.3	Jumlah Penduduk Miskin Menurut Kabupaten/Kota di Provinsi NTT (ribu jiwa), 2017-2021..... <i>Number of Poor Population by Regency/Municipality in NTT Province, 2017-2021</i> 272
13.4	Indeks Pembangunan Manusia Menurut Kabupaten/Kota di Provinsi NTT, 2017-2021 <i>Human Development Index by Regencies/Municipality within NTT Province, 2017-2021</i> 273

DAFTAR GAMBAR/LIST OF FIGURES

		Halaman Page
1.1	Luas Daerah menurut Kecamatan (%), 2021 <i>Area of Subdistrict (%), 2021</i>	5
1.2	Jarak dari Ibukota Kecamatan ke Ibukota Kabupaten Timor Tengah Utara (km), 2021 <i>Distance From Capital Sub-District To Capital Distric in Timor Tengah Utara Regency, 2021</i>	6
2.1	Jumlah PNS Menurut Kepangkatan dan Jenis Kelamin di TTU Desember 2021 <i>Number of Civil Servants by Hierarchy and Sex in TTU Regency, December 2021</i>	19
2.2	Persentase Jumlah PNS menurut Tingkat Pendidikan di Kabupaten TTU, 2021 <i>Percentage of Civil Servant in TTU Regency by Education Level, 2021</i> 20	
3.1	Penduduk Berumur 15 Tahun Ke Atas yang Bekerja Selama Seminggu yang Lalu Menurut Status Pekerjaan Utama dan Jenis Kelamin di Kabupaten Timor Tengah Utara, 2021 <i>Population 15 Years of Age and Over who Worked During The Previous Week by Main Employment Status and Sex in Timor Tengah Utara Regency, 2021</i>	45
4.1	Garis Kemiskinan dan Persentase Penduduk Miskin Kabupaten Timor Tengah Utara (%), 2021 <i>Poverty Line and Percentage of Poor People in Timor Tengah Utara Regency (%), 2021</i>	68
6.1	Jumlah Pelanggan Listrik Menurut Kecamatan di Kabupaten TTU, 2021 <i>Number of Electricity Customers by Subdistrict in TTU Regency, 2021</i> ...	193
7.1	Jumlah Restoran di Kabupaten Timor Tengah Utara 2018-2021 <i>The Number of Restaurant in Timor Tengah Utara Regency, 2018-2021</i>	205

8.1	<p>Panjang Jalan¹ Menurut Tingkat Kewenangan Pemerintahan di Kabupaten TTU (km), 2021</p> <p><i>Length of Roads¹ by Level of Government Authority in TTU Regency (km), 2021</i></p>	213
9.1	<p>Jumlah Koperasi Menurut Jenis Koperasi di Kabupaten Timor Tengah Utara, 2021</p> <p><i>Number of Cooperative by Kind of Cooperative in Timor Tengah Utara Regency, 2021</i></p>	225
10.1	<p>Rata-rata Pengeluaran per Kapita Sebulan Menurut Kelompok Komoditas (rupiah) di Kabupaten Timor Tengah Utara, 2020 dan 2021</p> <p><i>Monthly Average Expenditure per Capita by Commodity Group (rupiahs) in Timor Tengah Utara Regency, 2020 and 2021</i></p>	242
11.1	<p>Jumlah Pedagang Menurut Skala Usaha di Kabupaten Timor Tengah Utara 2021</p> <p><i>Number of Trader by Scale in Timor Tengah Utara Regency, 2021</i></p>	251
12.1	<p>Laju Pertumbuhan PDRB Kabupaten TTU, 2017- 2021</p> <p><i>Growth Rate of GRDP In TTU Regency, 2017–2021</i></p>	264
13.1	<p>Indeks Pembangunan Manusia Kabupaten Timor Tengah Utara dan Provinsi NTT, 2017-2021</p> <p><i>Human Development Index Timor Tengah Utara Regency and NTT Province, 2017-2021</i></p>	277

PENJELASAN UMUM/EXPLANATORY NOTES

Tanda-tanda, satuan-satuan, dan lain-lainnya yang digunakan dalam publikasi ini adalah sebagai berikut:

Symbols, measurement units, and acronyms which are used in this publication, are as follows:

1. TANDA-TANDA/SYMBOLS

Data tidak tersedia/ <i>Data not available</i>	: ...
Tidak ada atau nol / <i>Null or zero</i>	: -
Data dapat diabaikan/ <i>Data negligible</i>	: 0
Tanda decimal/ <i>Decimal point</i>	: ,
Data tidak dapat ditampilkan/ <i>Not applicable</i>	: NA
Angka estimasi/ <i>Estimated figures</i>	: e
Angka diperbaiki/ <i>Revised figures</i>	: r
Angka sementara/ <i>Preliminary figures</i>	: x
Angka sangat sementara/ <i>Very preliminary figures</i>	: xx
Angka sangat sangat sementara/ <i>Very very preliminary figures</i>	: xxx

2. SATUAN/UNITS

barel/ <i>barrel</i>	: 158,99 liter/ <i>litres</i> = 1/6,2898 m ³
hektar (ha)/ <i>hectare (ha)</i>	: 10 000 m ²
kilometer (km)/ <i>kilometres (km)</i>	: 1 000 meter/ <i>meters (m)</i>
knot/ <i>knot</i>	: 1,8523 km/jam (<i>km/hour</i>)
kuintal/ <i>quintal</i>	: 100 kg
KWh	: 1 000 Watt hour
MWh	: 1 000 KWh
liter (untuk beras)/ <i>litre (for rice)</i>	: 0,80 kg
MMSCF	: 1/35,3 m ³
metrik ton (m.ton)/ <i>metric ton (m. ton)</i>	: 0,98421 long ton = 1 000 kg
ons/ <i>ounce</i>	: 28,31 gram/ <i>grams</i>
ton	: 1 000 kg

Satuan lain: buah, dus, butir, helai/lembar, kaleng, batang, pulsa, ton kilometer (ton-km), jam, menit, persen (%).

Other units: unit, pack, pieces, sheet, tin, pulse, ton-kilometres(ton-km), hour, minute, percent (%).

Perbedaan angka di belakang koma disebabkan oleh pembulatan angka.

The difference in decimal numbers is caused by rounding.

DAFTAR SINGKATAN/ LIST OF ABBREVIATIONS

SI	: Stasiun Iklim
SIMPK	: Stasiun Meteorologi Pertanian Khusus
t.t	: Tempat tidur
BCG	: Bacillus Calmette Guerin
DPT	: Difteri, Pertusis, Tetanus
TT	: Tetanus Toxoid
IOT	: Industri Obat Tradisional/ <i>Traditional Medicine Industry</i>
IKOT	: Industri Kecil Obat Tradisional/ <i>Traditional Medicine Small</i>
Alkes	: Alat kesehatan/ <i>Health Kits</i>
PKRT	: Perbekalan Kesehatan Rumah tangga/ <i>Household Health Logistics</i>
Kompl	: Komplemen/ <i>Complement</i>
IRTP	: Industri Pangan Produksi Rumah Tangga/ <i>Foods Home Industry</i>
PBF	: Pedagang Besar Farmasi/ <i>Pharmacy Whole-seller</i>
GFK	: Gudang Farmasi Kab/Kota/Regency/ <i>Municipality Pharmacy Warehouse</i>
RB	: Rumah Bersalin/ <i>Delivery House</i>
Pustu	: Puskesmas pembantu/ <i>Auxiliary Public Health Center</i>
BP	: Balai Pengobatan/ <i>Polyclinic</i>
TPS	: Tempat Pembuangan Sementara / <i>landfill</i>
Jamkesmas	: Jaminan kesehatan masyarakat miskin/ <i>Poor public health insurance</i>
PJKMU	: Program Jaminan Kesehatan Masyarakat Umum
SIUP	: Surat Ijin Usaha Perdagangan/ <i>Trading Permission Letter</i>
TDP	: Tanda Daftar Perusahaan/ <i>Company Registration Identity</i>
API	: Angka Pengenal Importir/ <i>Importer's Identity Number</i>

Statistik Kunci, 2020–2021 Key Statistics, 2020–2021

Rincian/Description	Satuan/Unit	2019	2020	2021
(1)	(2)	(3)	(4)	(5)
SOSIAL/SOCIAL				
Penduduk ¹ /Population ¹	juta/million			
Laju Pertumbuhan Penduduk ¹ /Population Growth ¹	%			
Angka Harapan Hidup ^{1-e} /Life Expectancy Rate ¹	tahun/years			
Angka Melek Huruf Usia 15+/Literacy Rate Aged 15+	%			
Tingkat Partisipasi Angkatan Kerja -TPAK ^{2,3} Labour Force Participation Rate-LFPR ^{2,3}	%			
Tingkat Pengangguran Terbuka-TPT ^{2,3} Unemployment Rate-UR ^{2,3}	%			
Penduduk Miskin ⁴ /Poor People ⁴	juta/million			
Persentase Penduduk Miskin ⁴ Percentage of Poor People ⁴	%			
Indeks Pembangunan Manusia-IPM ⁵ Human Development Index ⁵	—			
EKONOMI/ECONOMIC				
Produk Domestik Regional Bruto (PDRB) Harga Berlaku ⁶ Gross Regional Domestic Bruto (GRDP) at Current Price ⁶	triliun rupiah trillion rupiahs			
Laju Pertumbuhan Ekonomi ⁷ /Economic Growth ⁷	%			
PDRB Per Kapita Harga Berlaku ^{6,8} Per Capita of GRDP at Current Price ^{6,8}	juta rupiah million rupiahs			

Catatan/Notes: ¹ Data 2019 hasil Data 2020 hasil Hasil Sensus Penduduk (SP) 2020 (September). Data 2021 hasil/The 2019 data was the result of The 2020 data was the result of 2020 Population Census (September). The 2021 data was the result of

² Kondisi Agustus/Condition at August

³ Menggunakan penimbang hasil proyeksi penduduk Survei Penduduk Antar Sensus (SUPAS) 2015/Weighted by the population projection results of the Intercensal Population Survey (SUPAS) 2015

⁴ Kondisi Maret/Condition at March

⁵ Sejak tahun 2010, IPM dihitung dengan metode baru. Komponen IPM metode baru adalah angka harapan hidup saat lahir, harapan lama sekolah, rata-rata lama sekolah, dan pengeluaran per kapita/Since 2010, HDI was calculated using new method. New HDI component are life expectancy at birth, expected years of schooling, means years of schooling, and expenditure per capita

⁶ Mulai tahun 2010 mengadopsi System of National Account 2008 (SNA 2008)/Since 2010 is in line with System of National Account 2008 (SNA 2008)

⁷ Menggunakan tahun dasar 2010 (2010=100)/Using 2010 base year (2010=100)

⁸ Menggunakan proyeksi penduduk berdasarkan hasil SP2010/Using population projection based on SP2010

<https://timortengahutarakab.bps.go.id>

01

GEOGRAFI DAN IKLIM GEOGRAPHY AND CLIMATE



Luas Area
2 669,70 km²

INSANA

merupakan kecamatan terluas di
Kabupaten TTU +/- 333,08 km² atau
12,48% dari luas total

PENJELASAN TEKNIS

1. Secara astronomis Kabupaten TTU terletak antara 90 02' 48" LS - 90 37' 36" LS dan antara 1240 04' 02" BT-1240 46' 00" BT.
2. Batas-batas wilayah administratif adalah sebelah Selatan dengan wilayah Kabupaten Timor Tengah Selatan, sebelah Utara dengan wilayah Ambenu (Timor Leste) dan Laut Sawu, sebelah Barat dengan wilayah Kabupaten Kupang dan Timor Tengah Selatan, serta sebelah Timur berbatasan dengan wilayah Kabupaten Belu dan Kabupaten Malaka.
3. Secara umum, wilayah Kabupaten TTU berada antara 0 – 500 meter di atas permukaan laut, dengan perincian sebagai berikut:

0-25 m	: 6 519,69 Ha
26-100 m	: 11 186,000 Ha
101-500 m	: 149 944,935 Ha
501-1000 m	: 88 908,875 Ha
di atas 1000 m	: 10 410,500 Ha
4. Seperti di wilayah lain di Indonesia, Kabupaten TTU juga hanya dikenal dua musim yaitu kemarau dan hujan. Secara umum, musim kemarau terjadi pada Juni-September, sedangkan musim hujan pada Desember-Maret.

TECHNICAL NOTES

1. *TTU Regency is located between 90 02' 48" - 90 37' 36" South Latitude and between 1240 04' 02"-1240 46' 00" East Longitudes.*
2. *This regency has boundaries as follows: South – Timor Tengah Selatan Regency, North – Ambenu (Timor Leste) and Savu Sea, West – Kupang Regency and Timor Tengah Selatan Regency, East – Belu Regency and Malaka Regency.*
3. *Most of TTU Regency's area are located on 0 – 500 meters above the sea level which details are as follows:*

0-25 m	: 6 519,69 Ha
26-100 m	: 11 186,000 Ha
101-500 m	: 149 944,935 Ha
501-1000 m	: 88 908,875 Ha
Above 1000 m	: 10 410,500 Ha
4. *Similar to other places in Indonesia, TTU Regency has only two seasons: dry and rainy. In general, dry season is from June to September, while rainy season is from December to March.*

Geografi

TTU merupakan salah satu kabupaten yang terletak di pulau Timor Provinsi NTT. Luas wilayah daratan TTU adalah seluas 2669,70 km² dengan pulau Timor sebagai pulau terluas (14.732,35 km²). Wilayah administrasi di TTU tahun 2020 terbagi atas 24 kecamatan yang terdiri dari 182 desa dan 11 kelurahan. Wilayah terluas adalah Kecamatan Insana dengan luas 333,08 km² (12,48%) dan Kecamatan Biboki Anleu dengan luas 206,40 km² (7,73%). Wilayah terkecil adalah Kota Bikomi Selatan dengan luas 48,68 km² (1,82%).

Iklm

Wilayah di TTU memiliki suhu yang bervariasi. Secara umum daerah TTU tergolong panas.

Geography

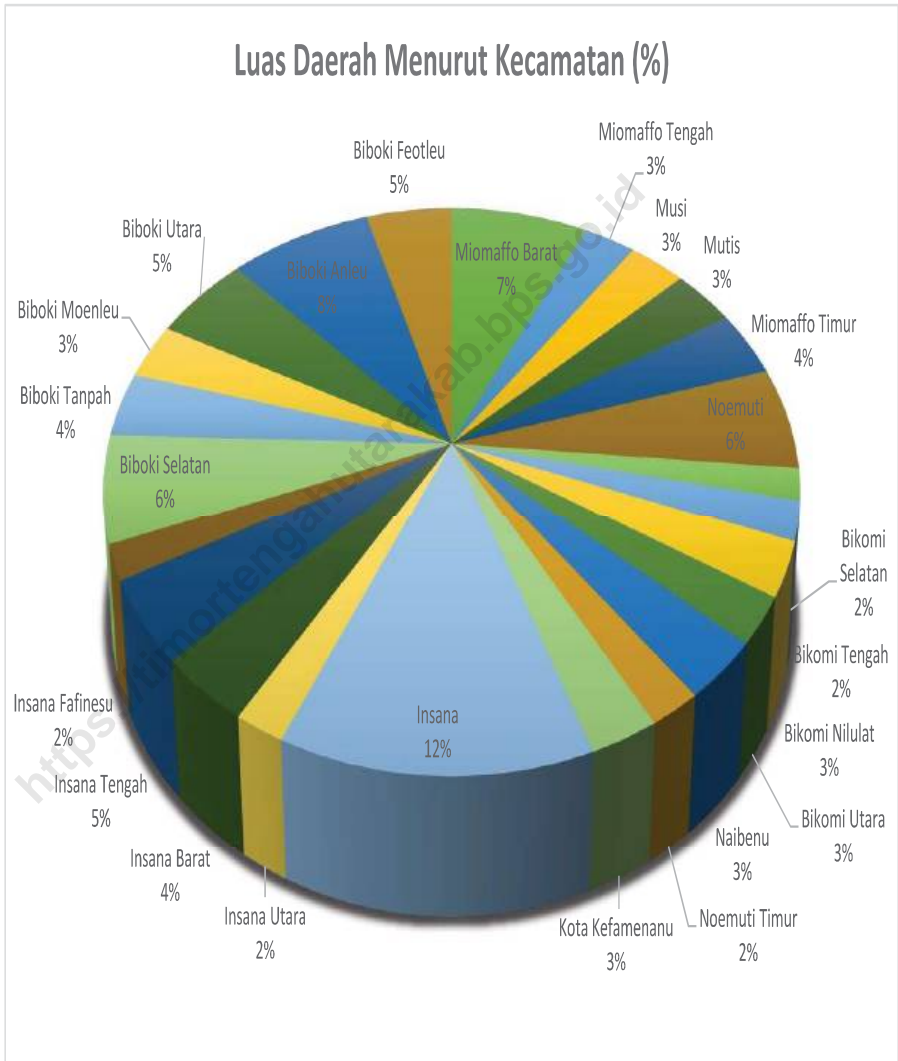
TTU is one of the regency located on the island of Timor, NTT Province. The total land area of TTU is 2669.70 km², with Timor as the largest island (14,732.35 km²). The administrative area at TTU in 2020 is divided into 24 subdistricts consisting of 182 villages and 11 wards. The largest area is the Insana District with an area of 333.08 km² (12.48%) and Biboki Anleu District with an area of 206.40 km² (7.73%). The smallest area is Bikomi Selatan City with an area of 48.68 km² (1.82%).

Climate

Regions in TTU have varying temperatures. In general the TTU area is classified as hot.

Gambar 1.1
Figures

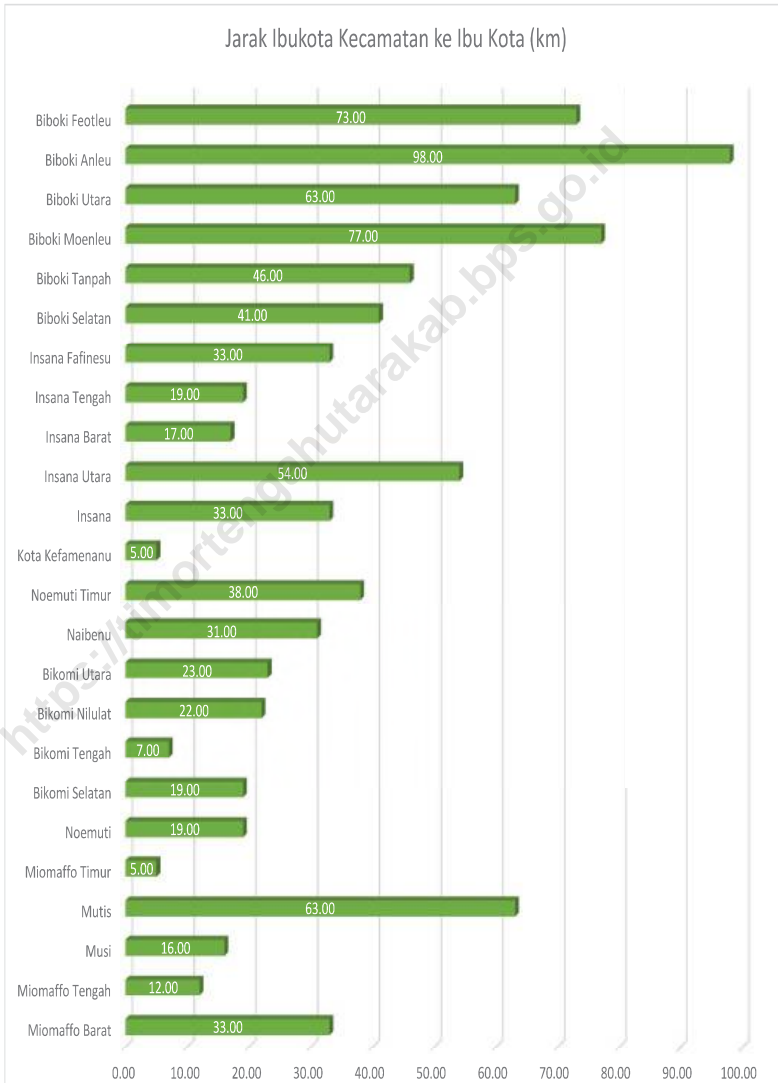
Luas Daerah menurut Kecamatan (%), 2021
Area of Subdistrict (%), 2021



Sumber/Source: BPS, Pendataan Potensi Desa (Podes) / BPS-Statistics Indonesia, Village Potential Data Collection

Gambar 1.2
Figures

Jarak dari Ibukota Kecamatan ke Ibukota Kabupaten Timor Tengah Utara (km), 2021
Distance From Capital Sub-District To Capital Distric in Timor Tengah Utara Regency, 2021



Sumber/Source: BPS, Pendataan Potensi Desa (Podes) / BPS-Statistics Indonesia, Village Potential Data Collection

1.1 KEADAAN GEOGRAFI GEOGRAPHY CONDITION

Tabel 1.1.1 **Luas Daerah dan Jumlah Pulau Menurut Kecamatan di Timor Tengah Utara, 2021**
Table 1.1.1 **Total Area and Number of Islands by Subdistrict in Timor Tengah Utara Regency, 2021**

Kecamatan <i>Subdistrict</i>	Ibukota Kecamatan <i>Capital of Subdistrict</i>	Luas <i>Total Area</i> (km ² /sq.km)
(1)	(2)	(3)
Miomaffo Barat	Eban	199,63
Miomaffo Tengah	Bijaepasu	75,00
Musi	Oeolo	82,17
Mutis	Naekake A	90,50
Miomaffo Timur	Oesena	101,45
Noemuti	Noemuti	155,60
Bikomi Selatan	Tublopo	48,68
Bikomi Tengah	Nimasi	61,50
Bikomi Nilulat	Sunkaen	82,00
Bikomi Utara	Napan	70,70
Naibenu	Bakitolas	88,00
Noemuti Timur	Haekto	55,77
Kota Kefamenanu	Sasi	74,00
Insana	Nunmafo	333,08
Insana Utara	Humusu C	53,84
Insana Barat	Unini	102,00
Insana Tengah	Maubesi	124,00
Insana Fafinesu	Fafinesu C	52,88
Biboki Selatan	Upfaon	164,17
Biboki Tanpah	Teba Timur	99,15
Biboki Moenleu	Oepuah Selatan	85,78
Biboki Utara	Boronubaen	138,70
Biboki Anleu	Ponu	206,40
Biboki Feotleu	Makun	124,70
Total		2 669,70

Lanjutan Tabel/*Continued Table 1.1.1*

Kecamatan <i>Subdistrict</i>	Persentase terhadap Luas Kabupaten/ Kota <i>Percentage to Regency/Municipal Area</i>	Jumlah Pulau <i>Number of Islands</i>
(1)	(4)	(5)
Miomaffo Barat	7,48	0
Miomaffo Tengah	2,81	0
Musi	3,08	0
Mutis	3,39	0
Miomaffo Timur	3,80	0
Noemuti	5,83	0
Bikomi Selatan	1,82	0
Bikomi Tengah	2,30	0
Bikomi Nilulat	3,07	0
Bikomi Utara	2,65	0
Naibenu	3,30	0
Noemuti Timur	2,09	0
Kota Kefamenanu	2,77	0
Insana	12,48	0
Insana Utara	2,02	0
Insana Barat	3,82	0
Insana Tengah	4,64	0
Insana Fafinesu	1,98	0
Biboki Selatan	6,15	0
Biboki Tanpah	3,71	0
Biboki Moenleu	3,21	0
Biboki Utara	5,20	0
Biboki Anleu	7,73	0
Biboki Feotleu	4,67	0
Total	100	0

Sumber/*Source*: BPS, Pendataan Potensi Desa (Podes) / BPS-Statistics Indonesia, Village Potential Data Collection

Tabel
Table 1.1.2

Tinggi Wilayah dan Jarak ke Ibukota Kabupaten Menurut Kecamatan di Kabupaten Timor Tengah Utara, 2021
Altitude and Distance to the Capital of Regency/ Municipality by Subdistrict in Timor Tengah Utara Regency, 2021

Kecamatan Subdistrict	Tinggi Wilayah (mdpl) Altitude (m a.s.l)	Jarak Ibukota Kecamatan ke Ibukota Kabupaten/Kota Distance of Subdistrict Capital to the Capital of Regency/Municipality
(1)	(2)	(3)
Miomaffo Barat	-	33,00
Miomaffo Tengah	-	12,00
Musi	-	16,00
Mutis	-	63,00
Miomaffo Timur	-	5,00
Noemuti	-	19,00
Bikomi Selatan	-	19,00
Bikomi Tengah	-	7,00
Bikomi Nilulat	-	22,00
Bikomi Utara	-	23,00
Naibenu	-	31,00
Noemuti Timur	-	38,00
Kota Kefamenanu	-	5,00
Insana	-	33,00
Insana Utara	-	54,00
Insana Barat	-	17,00
Insana Tengah	-	19,00
Insana Fafinesu	-	33,00
Biboki Selatan	-	41,00
Biboki Tanpah	-	46,00
Biboki Moenleu	-	77,00
Biboki Utara	-	63,00
Biboki Anleu	-	98,00
Biboki Feotleu	-	73,00

Sumber/Source: BPS, Pendataan Potensi Desa (Podes) / BPS-Statistics Indonesia, Village Potential Data Collection

1.2 KEADAAN IKLIM CLIMATE CONDITION

Tabel 1.2.1 **Pengamatan Unsur Iklim Menurut Bulan Stasiun Meteorologi Tardamu, 2021**
Table 1.2.1 **Observation of Climate Elements By Months at Tardamu Meteorology Station, 2021**

Bulan Month	Suhu/Temperature (°C)			Kelembaban/Humidity (%)		
	Minimum	Rata-rata Average	Maksimum Maximum	Minimum	Rata-rata Average	Maksimum Maximum
(1)	(2)	(3)	(4)	(5)	(6)	(7)
Januari/January	22.5	28.3	33.0	70.0	86.8	100.0
Februari/February	23.0	28.1	32.5	69.0	86.2	98.0
Maret/March	22.2	27.9	32.6	66.0	87.2	100.0
April/April	19.9	27.3	33.2	41.0	81.8	98.0
Mei/May	22.2	28.4	33.7	46.0	75.6	97.0
Juni/June	21.0	27.7	33.0	51.0	78.1	97.0
Juli/July	18.3	26.9	32.9	44.0	74.3	98.0
Agustus/August	20.0	27.8	34.0	28.0	73.1	97.0
September/September	22.4	28.5	34.2	46.0	73.7	95.0
Oktober/October	22.0	28.7	35.6	47.0	77.8	98.0
November/November	23.0	28.8	34.7	54.0	82.6	98.0
Desember/December	20.8	28.8	34.4	65.0	84.9	100.0

Lanjutan Tabel/*Continued Table 1.2.1*

Bulan Month	Kecepatan Angin (m/det) Wind Velocity (m/sec)			Tekanan Udara/Atmospheric Pressure (mbar)		
	Minimum	Rata-rata Average	Maksimum Maximum	Minimum	Rata-rata Average	Maksimum Maximum
(1)	(8)	(9)	(10)	(11)	(12)	(13)
Januari/January	Calm	4.3	17.0	1 001.6	1 004.8	1 008.2
Februari/February	Calm	5.3	17.0	1 000.8	1 005.7	1 009.5
Maret/March	Calm	3.6	21.0	1 000.4	1 006.7	1 010.4
April/April	Calm	4.2	27.0	987.1	1 008.1	1 012.1
Mei/May	Calm	6.6	24.0	1 005.2	1 008.9	1 012.8
Juni/June	Calm	5.7	20.0	1 006.7	1 010.2	1 013.1
Juli/July	Calm	5.6	16.0	1 006.6	1 010.2	1 013.5
Agustus/August	Calm	7.2	20.0	1 006.9	1 010.7	1 014.9
September/September	Calm	6.5	20.0	1 006.1	1 009.8	1 012.8
Oktober/October	Calm	4.2	15.0	1 004.4	1 008.4	1 013.1
November/November	Calm	3.4	23.0	1 002.7	1 006.4	1 010.5
Desember/December	Calm	3.7	15.0	1 003.2	1 006.4	1 010.6

Lanjutan Tabel/*Continued Table 1.2.1*

Bulan Month	Jumlah Curah Hujan Number of Precipitation (mm)	Jumlah Hari Hujan (hari) Number of Rainy Days (day)	Penyinaran Matahari Duration of Sunshine (%)
(1)	(14)	(15)	(16)
Januari/January	269.8	23	42.2
Februari/February	261.8	22	38.6
Maret/March	143.1	22	54.2
April/April	301.4	5	67.7
Mei/May	0.5	1	77.9
Juni/June	20.3	4	80.6
Juli/July	9999	9999	81.2
Agustus/August	9999	9999	83.6
September/September	9999	9999	80.1
Oktober/October	27.6	1	75.7
November/November	219.6	18	55.1
Desember/December	380.3	19	46.0

Catatan/Note: *Calm* adalah kecepatan angin mendekati nol, Data diambil dari stasiun terdekat dari kabupaten TTU /*Calm is wind velocity close to zero, data based on nearest station from Timor Tengah Utara Regency*

Sumber/Source: Badan Meteorologi, Klimatologi, dan Geofisika/Meteorological, Climatological, and Geophysical Agency

Tabel
Table 1.2.2**Jumlah Hari Hujan dan Curah Hujan menurut Pos Hujan di Kecamatan 2021**
Total Rainfall and Rainy Days by Rain Post in Subdistrict, 2021

Kecamatan Subdistrict	Nama Pos Hujan Name of Rain Post	Curah Hujan Total Rainfall (mm)	Hari Hujan Total Rainy Days
(1)	(2)	(3)	(4)
Miomaffo Barat	Eban	5538	166
Miomaffo Tengah	-		
Musi	-		
Mutis	-		
Miomaffo Timur	-		
Noemuti	Noemuti	1473	105
Bikomi Selatan	-		
Bikomi Tengah	Oenenu	3349	92
Bikomi Nilulat	-		
Bikomi Utara	-		
Naibenu	-		
Noemuti Timur	-		
Kota Kefamenanu	Oeninaat	1800	122
Insana	Sap'an	970	89
Insana Utara	-		
Insana Barat	Mamsena	1553	108
Insana Tengah	-		
Insana Fafinesu	-		
Biboki Selatan	-		
Biboki Tanpah	-		
Biboki Moenleu	-		
Biboki Utara	Lurasik	1960	96
Biboki Anleu	-		
Biboki Feotleu	-		

Catatan/Note: Tidak semua kecamatan memiliki pos hujan

Sumber/Source: Statklim Lasiana Kupang / Meteorological, Climatological, and Geophysical Agency

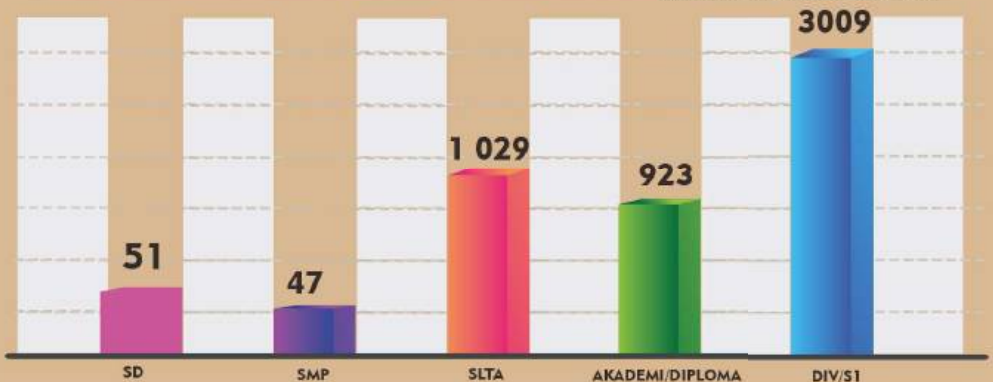
02

PEMERINTAHAN GOVERNMENT



Terdapat 182 desa dan 11 kelurahan
di Kabupaten Timor Tengah Utara

Jumlah PNS berdasarkan tingkat pendidikan, 2021



PENJELASAN TEKNIS

1. Kabupaten Timor Tengah Utara, hingga tahun 2021, terdiri dari 24 kecamatan, 182 desa dan 11 kelurahan. Ibukota dari kabupaten ini adalah Kefamenanu yang merupakan salah satu wilayah kecamatan tersendiri.
2. Kelurahan adalah wilayah administrasi setingkat desa yang dikepalai oleh seorang Lurah yang berstatus pegawai negeri dan bertanggung jawab langsung ke Camat.

TECHNICAL NOTES

1. *Timor Tengah Utara Regency, until 2020, consisting of 24 districts, 182 villages and 11 'kelurahan'. Regency capital is Kefamenanu which is also known as one district in TTU Regency.*
2. *'Kelurahan' is an administration region that is similar to village but administered by a 'lurah'. Lurah is a civil servant and directly responsible to their Camat*

ULASAN**DESCRIPTION****Wilayah Administratif**

Kabupaten TTU secara wilayah administratif memiliki 24 kecamatan yang terdiri dari 182 desa dan 11 kelurahan.

Pegawai Negeri Sipil

Pada tahun 2021, di Kabupaten TTU jumlah Pegawai Negeri Sipil (PNS) sebanyak 5059, diantaranya 2575 laki-laki dan 2484 perempuan. Jika dilihat berdasarkan tingkat pendidikan tertinggi yang ditamatkan, PNS dengan pendidikan sampai dengan SD sebanyak 51 orang, SMP/ Sederajat sebanyak 47 orang, SMA/ Sederajat sebanyak 1049, Diploma I/ II/III sebanyak 923 orang, dan tingkat Sarjana/Dotor/Ph.D sebanyak 3009 orang.

Data ini tidak termasuk jumlah PNS yang bekerja di Instansi vertikal seperti BPS dan lembaga non kementerian lainnya.

Dewan Perwakilan Rakyat Daerah

Jumlah wakil rakyat yang duduk pada lembaga legislatif di Kabupaten TTU tahun 2021, yaitu Dewan Perwakilan rakyat Daerah (DPRD) provinsi NTT sebanyak 29 orang, terdiri dari 28 orang laki-laki. Jumlah fraksi sebanyak 11 fraksi dengan anggota terbanyak adalah fraksi Partai Nasional Demokrat

Administrative Area

TTU Regency administratively has 24 sub-districts consisting of 182 villages and 11 wards.

Civil Servants

In 2021, there were 5059 civil servant, including 2575 men and 2484 women. If seen based on the highest level of education completed, civil servants with education up to elementary school are 51 people, junior high school / equivalent as many as 47 people, high school / equivalent as many as 1049, Diploma I / II / III as many as 880 people, and the level of Bachelor / Doctor / Ph. D as many as 3009 people.

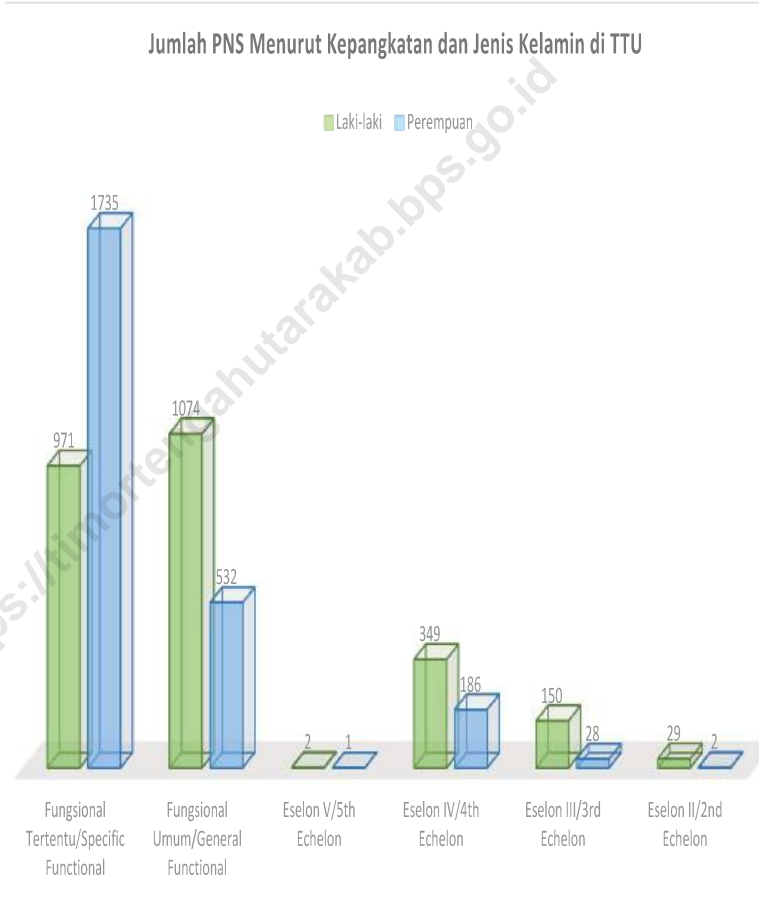
These excluded the civil servants who worked in vertical institution such as BPS-Statistics Indonesia and others.

Regional House of Representative

In 2021, there were 28 members of parliament (MP) in TTU Regency level consisting of 28 males. Out of 11 fractions in TTU, Partai Nasional Demokrat had the largest number of MPs.

Gambar 2.1
Figures

Jumlah PNS Menurut Kepangkatan dan Jenis Kelamin di TTU Desember 2021
Number of Civil Servants by Hierarchy and Sex in TTU Regency, December 2021

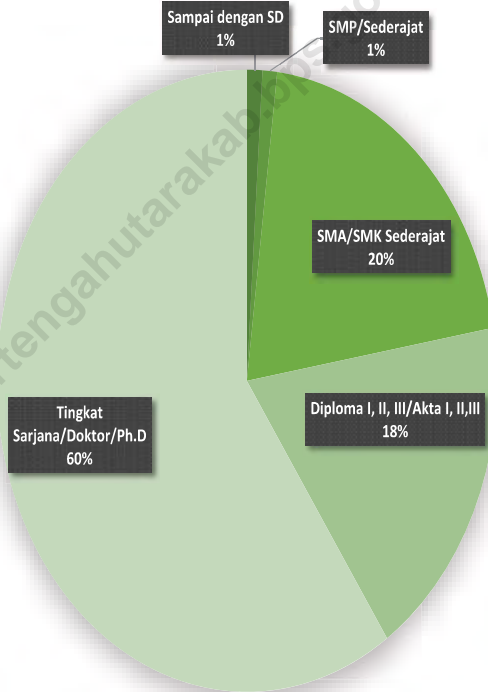


Sumber/Source : Badan Kepegawaian dan Pengembangan Sumber Daya Manusia Kabupaten Timor Tengah Utara / Service and Human Resources Development Agency

Gambar 2.2
Figures

Persentase Jumlah PNS menurut Tingkat Pendidikan di Kabupaten TTU, 2021
Percentage of Civil Servant in TTU Regency by Education Level, 2021

Persentase Jumlah PNS menurut Tingkat Pendidikan di Kabupaten TTU, 2021



Sumber/Source : Badan Kepegawaian dan Pengembangan Sumber Daya Manusia Kabupaten Timor Tengah Utara / Service and Human Resources Development Agency

2.1 WILAYAH ADMINISTRATIF ADMINISTRATIVE AREA

Tabel 2.1.1 **Jumlah Desa¹/Kelurahan Menurut Kecamatan di Kabupaten Timor Tengah Utara, 2017–2021**
Table 2.1.1 **Number of Villages¹/Kelurahan by Subdistrict in Timor Tengah Utara Regency, 2017–2021**

Kecamatan Subdistrict	2017	2018	2019	2020	2021
(1)	(2)	(3)	(4)	(5)	(6)
Miomaffo Barat	13	13	13	13	13
Miomaffo Tengah	6	6	6	6	6
Musi	6	6	6	6	6
Mutis	4	4	4	4	4
Miomaffo Timur	11	11	11	11	11
Noemuti	12	12	12	12	12
Bikomi Selatan	10	10	10	10	10
Bikomi Tengah	9	9	9	9	9
Bikomi Nilulat	6	6	6	6	6
Bikomi Utara	9	9	9	9	9
Naibenu	4	4	4	4	4
Noemuti Timur	4	4	4	4	4
Kota Kefamenanu	9	9	9	9	9
Insana	17	17	17	17	17
Insana Utara	5	5	5	5	5
Insana Barat	12	12	12	12	12
Insana Tengah	7	7	7	7	7
Insana Fafinesu	6	6	6	6	6
Biboki Selatan	8	8	8	8	8
Biboki Tanpah	4	4	4	4	4
Biboki Moenleu	7	7	7	7	7
Biboki Utara	10	10	10	10	10
Biboki Anleu	9	9	9	9	9
Biboki Feotleu	5	5	5	5	5
Timor Tengah Utara	193	193	193	193	193

Catatan/Note: ¹ Termasuk Unit Permukiman Transmigrasi (UPT)/Include Transmigration Settlement Unit

Sumber/Source: Badan Pusat Statistik Potensi Desa / Survey of Village Potential

2.2 DEWAN PERWAKILAN RAKYAT DAERAH REGIONAL HOUSE OF REPRESENTATIVE

Tabel 2.2.1 Jumlah Anggota Dewan Perwakilan Rakyat Daerah Menurut Partai Politik dan Jenis Kelamin di Timor Tengah Utara, 2021
Table 2.2.1 *Number of Regional House of Representatives's Members by Political Parties and Sex in Timor Tengah Utara Regency 2021*

Partai Politik <i>Political Parties</i>	Laki-laki <i>Male</i>	Perempuan <i>Female</i>	Jumlah <i>Total</i>
(1)	(2)	(3)	(4)
Partai Nasional Demokrat	8	-	8
Partai Golongan Karya	4	-	4
Partai Amanat Nasional	-	-	-
Partai Kebangkitan Bangsa	3	-	3
Partai Gerakan Indonesia Raya	3	-	3
Partai Demokrasi Indonesia Perjuangan	1	1	2
Partai Demokrat	2	-	2
Partai Persatuan Indonesia	2	-	2
Partai Keadilan Sejahtera	1	-	1
Partai Hati Nurani Rakyat	3	-	3
Partai Berkarya	1	-	1
Timor Tengah Utara	28	1	29

Sumber/*Source*: Sekretariat Dewan Perwakilan Rakyat Daerah Kabupaten TTU/TTU Regency Regional Representative Council Secretariat

Tabel
Table 2.2.2

**Jumlah Anggota Dewan Perwakilan Rakyat Daerah
Menurut Partai Politik dan Jenis Kelamin di Timor Tengah
Utara, 2018-2021**
*Number of Regional House of Representatives's Members
by Political Parties and Sex in Timor Tengah Utara Regency
2018-2021*

<i>Jenis Keputusan</i>	<i>2018</i>	<i>2019</i>	<i>2020</i>	<i>2021</i>
(1)	(2)	(3)	(4)	(5)
Peraturan Daerah	-	-	-	-
Keputusan DPRD	24	26	38	34
Pernyataan	-	-	-	-
Resolusi	-	-	-	-
Keputusan Pimpinan Sidang	-	-	-	-
Rapat Panitia Musyawarah	-	-	-	-
Memorandum	-	-	-	-
Rapat Anggaran	-	-	-	-
Seruan (Instruksi)	-	-	-	-

Sumber/Source: Sekretariat Dewan Perwakilan Rakyat Daerah Kabupaten TTU/TTU Regency Regional Representative Council Secretariat

2.3 SUMBER DAYA MANUSIA HUMAN RESOURCES

Tabel 2.3.1 **Jumlah Pegawai Negeri Sipil Menurut Jabatan dan Jenis Kelamin di Kabupaten Timor Tengah utara, Desember 2020 dan Desember 2021**
Number of Civil Servants by Occupation and Sex in Timor Tengah Utara Regency, December 2020 and December 2021

Jabatan Occupation	2020		
	Laki-laki Male	Perempuan Female	Jumlah Total
(1)	(2)	(3)	(4)
Fungsional Tertentu <i>Specific Functional</i>	832	1759	2591
Fungsional Umum/Staf <i>General Functional</i>	1035	364	1399
Struktural/Structural	-	-	-
Eselon V/5 th Echelon	-	-	-
Eselon IV/4 th Echelon	452	238	690
Eselon III/3 rd Echelon	155	22	177
Eselon II/2 nd Echelon	30	3	33
Eselon I/1 st Echelon	-	-	-
Jumlah/Total	637	263	900

Lanjutan Tabel/*Continued Table 2.3.1*

Jabatan <i>Occupation</i>	2021		
	Laki-laki <i>Male</i>	Perempuan <i>Female</i>	Jumlah <i>Total</i>
(1)	(5)	(6)	(7)
Fungsional Tertentu <i>Specific Functional</i>	971	1 735	2 706
Fungsional Umum/Staf <i>General Functional</i>	1074	532	1606
Struktural/Structural			
Eselon V/5 th Echelon	2	1	3
Eselon IV/4 th Echelon	349	186	535
Eselon III/3 rd Echelon	150	28	178
Eselon II/2 nd Echelon	29	2	31
Eselon I/1 st Echelon			
Jumlah/Total	2575	2484	5059

Sumber/*Source*: Badan Kepegawaian Daerah dan Pengembangan SDM TTU / *TTU Regency Civil Service and Human Resources Development Agency*

Tabel
Table 2.3.2

Jumlah Pegawai Negeri Sipil Menurut Tingkat Pendidikan dan Jenis Kelamin di Kabupaten Timor Tengah Utara, Desember 2020 dan Desember 2021
Number of Civil Servants by Educational Level and Sex in Timor Tengah Utara Regency, Desember 2020 and Desember 2021

Tingkat Pendidikan <i>Educational Level</i>	2020		
	Laki-laki <i>Male</i>	Perempuan <i>Female</i>	Jumlah <i>Total</i>
(1)	(2)	(3)	(4)
Sampai dengan SD <i>Up to Primary School</i>	51	-	51
SMP/Sederajat <i>General Vocational Junior High School</i>	39	1	40
SMA/Sederajat <i>General/Vocational Senior High School</i>	759	286	1 045
Diploma I, II, III/Akta I, II, III <i>Diploma I, III/Akta I, III</i>	233	647	880
Tingkat Sarjana/Doktor/Ph.D <i>University Graduates</i>	1 422	1 452	2 874
Jumlah/Total	2 504	2 386	4 890

Lanjutan Tabel/*Continued Table 2.3.2*

Tingkat Pendidikan <i>Educational Level</i>	2021		
	Laki-laki <i>Male</i>	Perempuan <i>Female</i>	Jumlah <i>Total</i>
(1)	(2)	(3)	(4)
Sampai dengan SD <i>Up to Primary School</i>	51	-	51
SMP/Sederajat <i>General Vocational Junior High School</i>	46	1	47
SMA/Sederajat <i>General/Vocational Senior High School</i>	747	282	1 029
Diploma I, II, III/Akta I, II, III <i>Diploma I, III/Akta I, III</i>	238	685	923
Tingkat Sarjana/Doktor/ <i>Ph.D</i> <i>University Graduates</i>	1 493	1 516	3 009
Jumlah/Total	2 575	2 484	5 059

Sumber/*Source*: Badan Kepegawaian Daerah dan Pengembangan SDM TTU / TTU Regency Civil Service and Human Resources Development Agency

Tabel
Table 2.3.3

**Jumlah Pegawai Negeri Sipil Menurut Tingkat
Kepangkatan dan Jenis Kelamin di Kabupaten Timor
Tengah Utara, Desember 2020 dan Desember 2021
Number of Civil Servants by Hierarchy and Sex in Timor
Tengah Utara Regency, December 2020 and December
2021**

Pangkat/Golongan/Ruang Hierarchy	2020		
	Laki-laki Male	Perempuan Female	Jumlah Total
(1)	(2)	(3)	(4)
1. I/A (Juru Muda)	3	-	3
2. I/B (Juru Muda Tingkat I)	17	-	17
3. I/C (Juru)	35	1	36
4. I/D (Juru Tingkat I)	20	-	20
Golongan I/Range I	75	1	76
5. II/A (Pengatur Muda)	89	24	113
6. II/B (Pengatur Muda Tingkat I)	123	46	169
7. II/C (Pengatur)	168	200	368
8. II/D (Pengatur Tingkat I)	148	133	281
Golongan II/Range II	528	403	931
9. III/A (Penata Muda)	396	582	978
10. III/B (Penata Muda Tingkat I)	345	422	767
11. III/C (Penata)	304	382	686
12. III/D (Penata Tingkat I)	420	304	724
Golongan III/Range III	1 465	1 690	3 155
13. IV/A (Pembina)	271	159	430
14. IV/B (Pembina Tingkat I)	147	130	277
15. IV/C (Pembina Utama Muda)	18	3	21
16. IV/D (Pembina Utama Madya)	-	-	-
17. IV/E (Pembina Utama)	-	-	-
Golongan IV/Range IV	436	292	728
Jumlah/Total	2 504	2 386	4 890

Lanjutan Tabel/*Continued Table 2.3.3*

Pangkat/Golongan/Ruang <i>Hierarchy</i>	2021		
	Laki-laki <i>Male</i>	Perempuan <i>Female</i>	Jumlah <i>Total</i>
(1)	(5)	(6)	(7)
1. I/A (Juru Muda)	3	-	3
2. I/B (Juru Muda Tingkat I)	17	1	18
3. I/C (Juru)	35	-	35
4. I/D (Juru Tingkat I)	20	-	20
Golongan I/Range I	75	1	76
5. II/A (Pengatur Muda)	94	24	118
6. II/B (Pengatur Muda Tingkat I)	123	46	169
7. II/C (Pengatur)	177	234	411
8. II/D (Pengatur Tingkat I)	148	133	281
Golongan II/Range II	542	437	979
9. III/A (Penata Muda)	452	645	1097
10. III/B (Penata Muda Tingkat I)	346	423	769
11. III/C (Penata)	304	382	686
12. III/D (Penata Tingkat I)	420	304	724
Golongan III/Range III	1522	1754	3276
13. IV/A (Pembina)	271	159	430
14. IV/B (Pembina Tingkat I)	147	130	277
15. IV/C (Pembina Utama Muda)	18	3	21
16. IV/D (Pembina Utama Madya)	-	-	-
17. IV/E (Pembina Utama)	-	-	-
Golongan IV/Range IV	436	292	728
Jumlah/Total	2575	2484	5059

Sumber/*Source*: Badan Kepegawaian Daerah dan Pengembangan SDM TTU / TTU Regency Civil Service and Human Resources Development Agency

Tabel 2.3.4 Jumlah Personel POLRES TTU menurut Pangkat, 2021,
Table Number of Police Force by Rank in Police Resort of Timor Tengah Utara, 2021

Pangkat/Golongan/Ruang Hierarchy	2021		
	DSP	Riil Real	Kekurangan Need
(1)	(5)	(6)	(7)
1. AKBP/ Police Adjunct Senior Commissioner	1	1	-
2. KOMPOL/ Police Commissioner	5	1	4
3. AKP / Police Adjunct Commissioner	27	7	20
4. INSPEKTUR / Inspector	146	23	123
5. BRIGADIR/ Brigadier	794	394	400
6. PNS GOL III / Level III Civil Servant	19	4	15
7. PNS GOL II / Level II Civil Servant	76	5	71
Jumlah/Total	1068	435	633

Sumber/Source: Polres TTU/Police Resort of Timor Tengah Utara Regency

Tabel
Table 2.3.5

Jumlah Personel POLRES TTU menurut Jenjang Pendidikan, 2021,
Number of Police Force in and Sex in POLRES TTU, 2021

Jenjang Pendidikan/ Educational Level	Jumlah
(1)	
SD/Primary School	-
SMP/ Secondary Junior High School	9
SMU /High School	382
DI/DII/DIII	-
S1	43
S2	1
Jumlah/Total	435

Sumber/Source: Polres TTU/Police Resort of Timor Tengah Utara Regency

2.4 KEUANGAN PEMERINTAH GOVERNMENT FINANCE

Tabel 2.4.1 Realisasi Pendapatan Pemerintah Kabupaten Timor Tengah Utara Menurut Jenis Pendapatan (ribu rupiah), 2018–2021
Actual Timor Tengah Utara Regency Government Revenues by Kind of Revenues (thousand rupiahs), 2018–2021

Jenis Pendapatan/Kind of Revenues	2018	2019
(1)	(2)	(3)
1. Pendapatan Asli Daerah (PAD)/Regional Revenue	51 895	58 749
1.1 Pajak Daerah/Regional Tax	8 195	8 333
1.2 Retribusi Daerah/Regional Retribution	4 872	5 463
1.3 Hasil Perusahaan Milik Daerah dan Pengelolaan Kekayaan Daerah yang Dipisahkan/Regional-Owned Company Revenue and Separated Management of Regional Wealth	9 409	4 622
1.4 Lain-lain PAD yang Sah/Other Regional Revenue	29 419	30 330
2. Dana Perimbangan/Balance Funds	737 719	845 904
2.1 Bagi Hasil Pajak/Tax Sharing Revenue	7 519	6 940
2.2 Bagi Hasil Bukan Pajak/Sumber Daya Alam/Non-Tax Sharing Revenue/Natural Resources	1 682	-
2.3 Dana Alokasi Umum/General Allocation Fund	581 515	603 488
2.4 Dana Alokasi Khusus/Special Allocation Fund	147 003	235 475
3. Lain-lain Pendapatan yang Sah/Other Revenue	186 334	25 344
3.1 Pendapatan Hibah/Grant	29 378	44 322
3.2 Dana Darurat/Emergency Fund	-	-
3.3 Dana Bagi Hasil Pajak dari Provinsi dan Pemerintah Daerah Lainnya/Tax Sharing Revenue from Provincial and Other Regional Governments	19 125	20 633
3.4 Dana Penyesuaian dan Otonomi Daerah/Regional Adjustment and Autonomy Fund	137 831	60 388
3.5 Bantuan Keuangan dari Provinsi atau Pemerintah Daerah Lainnya/Financial Assistance from Provincial or Other Regional Governments	-	-
3.6 Lainnya/Others	-	-
Jumlah/Total	1 951 896	2 149 991

Lanjutan Tabel/*Continued Table 2.4.1*

Jenis Pendapatan/ <i>Kind of Revenues</i>	2020	2021
(1)	(4)	(5)
1. Pendapatan Asli Daerah (PAD)/<i>Regional Revenue</i>	38 783	65 688
1.1 Pajak Daerah/ <i>Regional Tax</i>	5 348	9 963
1.2 Retribusi Daerah/ <i>Regional Retribution</i>	3 757	5 046
1.3 Hasil Perusahaan Milik Daerah dan Pengelolaan Kekayaan Daerah yang Dipisahkan/ <i>Regional-Owned Company Revenue and Separated Management of Regional Wealth</i>	6 681	12 931
1.4 Lain-lain PAD yang Sah/ <i>Other Regional Revenue</i>	22 996	37 748
2. Dana Perimbangan/<i>Balance Funds</i>	667 047	894 791
2.1 Bagi Hasil Pajak/ <i>Tax Sharing Revenue</i>	7 626	17 592
2.2 Bagi Hasil Bukan Pajak/Sumber Daya Alam/ <i>Non-Tax Sharing Revenue/Natural Resources</i>	-	-
2.3 Dana Alokasi Umum/ <i>General Allocation Fund</i>	507 607	727 306
2.4 Dana Alokasi Khusus/ <i>Special Allocation Fund</i>	151 813	149 893
3. Lain-lain Pendapatan yang Sah/<i>Other Revenue</i>	204 283	24 997
3.1 Pendapatan Hibah/ <i>Grant</i>	37 374	-
3.2 Dana Darurat/ <i>Emergency Fund</i>	-	-
3.3 Dana Bagi Hasil Pajak dari Provinsi dan Pemerintah Daerah Lainnya/ <i>Tax Sharing Revenue from Provincial and Other Regional Governments</i>	15 053	-
3.4 Dana Penyesuaian dan Otonomi Daerah/ <i>Regional Adjustment and Autonomy Fund</i>	151 854	-
3.5 Bantuan Keuangan dari Provinsi atau Pemerintah Daerah Lainnya/ <i>Financial Assistance from Provincial or Other Regional Governments</i>	-	-
3.6 Lainnya/ <i>Others</i>	-	24 997
Jumlah/<i>Total</i>	1820222	1970952

Sumber/*Source*: Badan Keuangan dan Aset Daerah Timor Tengah Utara / *Financial and Asset Agency of TTU Regency*

Tabel
Table 2.4.2**Realisasi Belanja Pemerintah Kabupaten Timor Tengah Utara Menurut Jenis Belanja (ribu rupiah), 2018–2021**
Actual Timor Tengah Utara Regency Government Expenditures by Kind of Expenditures (thousand rupiahs), 2018–2021

Jenis Pendapatan Kind of Revenues	2018	2019
(1)	(2)	(3)
1. Belanja Tidak Langsung/Indirect Expenditures	594 813	608 131
1.1 Belanja Pegawai/Personnel Expenditures	385 895	392 662
1.2 Belanja Bunga/Interest Expenditures	-	-
1.3 Belanja Subsidi/Subsidies Expenditures	-	-
1.4 Belanja Hibah/Grant Expenditures	2 550	1 724
1.5 Belanja Bantuan Sosial/Social Aid Expenditures	677	2 415
1.6 Belanja Bagi Hasil/Sharing Fund Expenditure	-	-
1.7 Belanja Bantuan Keuangan/Financial Aids Expenditures	205 586	211 329
1.8 Belanja Tidak Terduga/Unpredicted Expenditures	-	-
2. Belanja Langsung/Direct Expenditures	359 962	475 704
2.1 Belanja Pegawai/Personnel Expenditures	61 452	74 042
2.2 Belanja Barang dan Jasa/Goods and Services Expenditures	164 484	191 446
2.3 Belanja Modal/Capital Expenditure	134 026	210 215
Jumlah/Total	954 775	1 083 835

Lanjutan Tabel/*Continued Table 2.4.2*

Jenis Pendapatan <i>Kind of Revenues</i>	2020	2021
(1)	(4)	(5)
1. Belanja Tidak Langsung/<i>Indirect Expenditures</i>	565 719	670 566
1.1 Belanja Pegawai/ <i>Personnel Expenditures</i>	340 331	435 271
1.2 Belanja Bunga/ <i>Interest Expenditures</i>	-	-
1.3 Belanja Subsidi/ <i>Subsidies Expenditures</i>	-	-
1.4 Belanja Hibah/ <i>Grant Expenditures</i>	39 985	1 862
1.5 Belanja Bantuan Sosial/ <i>Social Aid Expenditures</i>	1 000	-
1.6 Belanja Bagi Hasil/ <i>Sharing Fund Expenditure</i>	-	-
1.7 Belanja Bantuan Keuangan/ <i>Financial Aids Expenditures</i>	180 906	205 873
1.8 Belanja Tidak Terduga/ <i>Unpredicted Expenditures</i>	3 495	27 560
2. Belanja Langsung/<i>Direct Expenditures</i>	49 976	299 269
2.1 Belanja Pegawai/ <i>Personnel Expenditures</i>	52 246	-
2.2 Belanja Barang dan Jasa/ <i>Goods and Services Expenditures</i>	45 781	207 146
2.3 Belanja Modal/ <i>Capital Expenditure</i>	51 949	92 123
Jumlah/<i>Total</i>	615 695	969 835

Sumber/*Source*: Badan Keuangan dan Aset Daerah Timor Tengah Utara / *Financial and Asset Agency of TTU Regency*

<https://timortengahutarakab.bps.go.id>

03

PENDUDUK DAN KETENAGAKERJAAN
POPULATION AND EMPLOYMENT

Jumlah Penduduk
262 698

Laju Pertumbuhan
1,47

Rasio Jenis Kelamin
100

PENDUDUK
KABUPATEN
TTU
TAHUN
2021



<https://timortengahutarakab.bps.go.id>

PENJELASAN TEKNIS

TECHNICAL NOTES

1. Salah satu sumber data kependudukan adalah sensus penduduk yang dilaksanakan setiap sepuluh tahun sekali. Sensus penduduk telah dilaksanakan sebanyak tujuh kali sejak Indonesia merdeka, yaitu tahun 1961, 1971, 1980, 1990, 2000, 2010, dan 2020. Keenam sensus penduduk sebelumnya dilaksanakan dengan menggunakan metode tradisional, yaitu mencatat setiap penduduk dari rumah ke rumah. Pertama kalinya dalam sejarah sensus penduduk di Indonesia, Sensus Penduduk 2020(SP2020) menggunakan metode kombinasi yaitu dengan memanfaatkan data Administrasi Kependudukan (Admindex) dari Direktorat Jenderal Kependudukan dan Pencatatan Sipil (Ditjen Dukcapil) Kementerian Dalam Negeri (Kemendagri) sebagai data dasar pelaksanaan SP2020. Hal ini dirancang dan dilaksanakan sebagai upaya untuk mewujudkan "SATU DATA KEPENDUDUKAN INDONESIA". SP2020 mencakup seluruh penduduk yang tinggal di wilayah teritorial Indonesia, mencakup Warga Negara Indonesia (WNI) dan Warga Negara Asing (WNA) yang telah menetap atau berencana menetap di wilayah Indonesia selama minimal satu

1. *One of the sources of demographic data is population census, which is conducted every ten years. Population Census has been conducted seven times since Indonesia's independence: 1961, 1971, 1980, 1990, 2000, 2010, and 2020. The previous six population censuses were carried out using the traditional method, canvassing each person door-to-door. For the first time in the history of the population census in Indonesia, the 2020 Population Census (PC2020) used a combined method, that is utilizing Population Administration data managed by the Directorate General of Population and Civil Registration of the Ministry of Home Affairs as the basic data for the population census. This is designed and implemented as an effort to realize "ONE INDONESIAN POPULATION DATA". PC2020 covered all residents who live in Indonesia's territory, including Indonesian citizens (WNI) and foreign citizens (WNA) who have stayed or plan to stay in Indonesian territory for at least one year. The Indonesian citizens who are covered also include those who are abroad, namely members of the Diplomatic Corps of the Republic of Indonesia and their families abroad and members of the TNI/POLRI and their families who are carrying out Peacekeeping Missions abroad.*

tahun. WNI yang dicakup juga termasuk mereka yang berada di luar negeri, yaitu Anggota Korps Diplomatik Republik Indonesia beserta keluarganya di luar negeri dan Anggota TNI/POLRI beserta keluarganya yang sedang melakukan misi perdamaian di luar negeri. Untuk tahun yang tidak dilaksanakan sensus penduduk, data kependudukan diperoleh dari hasil proyeksi penduduk. Proyeksi penduduk merupakan suatu perhitungan ilmiah yang didasarkan pada asumsi dari komponen-komponen perubahan penduduk, yaitu kelahiran, kematian, dan migrasi (migrasi internasional dan migrasi risen antar provinsi). Proyeksi penduduk interim 2020-2023 dihitung menggunakan data dasar penduduk hasil perapihan umur dari data Administrasi Kependudukan dan SP2020 dengan menggunakan asumsi Angka Kelahiran Total sejak tahun 2020 konstan 2,1 (sesuai Proyeksi Survei Penduduk antar Sensus (SUPAS) 2015-2045), Angka Kematian Bayi (AKB) meneruskan hasil Proyeksi SUPAS2015-2045, dan pola migrasi 2020 sama dengan pola migrasi hasil SUPAS 2015. Dalam publikasi ini, data yang disajikan merupakan hasil SP2020 (September), dan hasil proyeksi penduduk interim 2020-2023 (pertengahan tahun/Juni)

2. Penduduk adalah semua orang

the periods besides the census year, population projection is applied to estimate population for those years. The population projection is an estimation based on the demographic components, such as birth, death, and migration (international migration and recent migration). The interim population projection for 2020-2023 is calculated from the single age smoothed combined from Population Administration Data and the 2020 Population Census. It uses the assumption that the Total Fertility Rate (TFR) since 2020 is constant at 2.1 (according to the population projection of 2015-2045 Intercensal Population Survey (SUPAS)), Infant Mortality Rate (IMR) continues the results of the 2015-2045 SUPAS Projection, and the 2020 migration pattern is the same as the pattern of migration in SUPAS2015 results. The data presented in this publication are the PC2020 results (September) and the result of interim population projection 2020-2023 (midyear/ June).

2. *The population of Indonesia are all people who live in Indonesia's territory, including Indonesian citizens and foreign citizens who have lived for one year or more or plan to stay in Indonesia territory for at least one year. In the previous census the time reference in the population concept was six months. This change is based on Law no.24*

yang berdomisili di wilayah geografis Indonesia selama enam bulan atau lebih dan atau mereka yang berdomisili kurang dari enam bulan tetapi bertujuan menetap.

3. Rata-rata pertumbuhan penduduk menunjukkan tingkat penambahan penduduk setiap tahun dalam jangka waktu tertentu.
4. Kepadatan Penduduk adalah banyaknya penduduk per km persegi.
5. Rasio Jenis Kelamin adalah perbandingan antara banyaknya penduduk laki-laki dengan banyaknya penduduk perempuan pada suatu daerah dan waktu tertentu. Biasanya dinyatakan dengan banyaknya penduduk laki-laki untuk 100 penduduk perempuan.
6. Rumah Tangga adalah seseorang atau sekelompok orang yang mendiami sebagian atau seluruh bangunan fisik/ sensus, dan biasanya tinggal bersama serta makan dari satu dapur. Yang dimaksud makan dari satu dapur adalah jika pengurusan kebutuhan makanan sehari-harinya dikelola bersama-sama menjadi satu.
7. Anggota Rumah Tangga adalah semua orang yang biasanya bertempat tinggal di suatu rumah tangga, baik yang berada di rumah pada waktu pencacahan maupun yang sementara tidak

of 2013 concerning Amendments to Law no. 23 of 2006 concerning Population Administration in Article 15. Residents are all people of the entire geographic territory of Indonesia who have stayed for six months and over and those who intend to stay permanently even though they have stayed for less than six months.

3. *Average growth of population presents the annual population growth rate over a certain period.*
4. *Population Density is number of people per square kilometer.*
5. *Sex ratio is the ratio of males to females in given population and year. This usually indicates the number of males over 100 females.*
6. *Household is an individual or a group of people dwelling a whole or a part physical/census building and commit on a common provision for food and other essentials of living. Common provision for food means that their daily meals are organized based on one management.*
7. *Household's members are those who usually live in a household regardless of their location at the time of enumeration.*
8. *Average number of household's member is number people living in a household per number of households.*
9. *Working Age Population is the population aged 15 years and over.*
10. *The concept of working is doing an activity/ies aiming to earn or to help someone gain income or profit at*

- ada.
8. Rata-rata Anggota Rumah tangga adalah angka yang menunjukkan jumlah anggota rumah tangga per rumah tangga.
 9. Penduduk Usia Kerja adalah penduduk yang berumur 15 tahun ke atas.
 10. Bekerja adalah melakukan pekerjaan dengan maksud memperoleh atau membantu memperoleh pendapatan atau keuntungan dan lamanya bekerja paling sedikit 1 jam secara terus-menerus dalam seminggu yang lalu (termasuk pekerja keluarga tanpa upah yang membantu dalam suatu usaha/kegiatan ekonomi).
 11. Angkatan Kerja adalah penduduk usia kerja (15 tahun ke atas) yang bekerja atau punya pekerjaan, sementara tidak bekerja, dan yang mencari pekerjaan.
 12. Jumlah Jam Kerja Seluruhnya adalah jumlah jam kerja yang digunakan untuk bekerja (tidak termasuk jam kerja istirahat resmi dan jam kerja yang digunakan untuk hal-hal di luar pekerjaan). Lapangan Usaha adalah bidang kegiatan dari pekerjaan/ tempat bekerja di mana seseorang bekerja. Klasifikasi lapangan usaha mengikuti Klasifikasi Baku Lapangan Usaha Indonesia (KBLI) dalam 1 digit.
 13. Status Pekerjaan adalah kedudukan seseorang dalam unit usaha/kegiatan.
 11. *Labour Forces are people aged 15 years and over who are working, or temporarily absent from work, and job seekers.*
 12. *Total Working Hours is total time used by employees for working (excluding the time used for other activities apart from employees' duties).*
 13. *Industrial origin is a field of work where one is working. The classification of this field of work refers to Indonesia Standard Industrial Classification (KBLI) in one digit.*
 14. *Employment Status is the position of an employee in its work place.*
 15. *Unpaid workers are family members who are working for the purpose of helping earning income and profit in a family establishment run by one of the family members, relatives or anyone without payment.*
 16. *Wage/salary is the payment gained by workers in monetary term including basic salary, overtime payment and other additional payments which are paid regularly such as for transportation, meals and other additional payments. Yet, wage/salary excludes bonus of religious occasion days, annual and quarterly bonuses and other irregular bonuses including non-monetary based payment.*

14. Pekerja Tak Dibayar adalah seseorang yang bekerja membantu usaha untuk memperoleh penghasilan/keuntungan yang dilakukan oleh salah seorang anggota rumah tangga atau bukan anggota rumah tangga tanpa mendapat upah/gaji.
15. Upah Buruh adalah pendapatan yang diterima buruh dalam bentuk uang, yang mencakup bukan hanya komponen upah/gaji, tetapi juga lembur dan tunjangan-tunjangan yang diterima secara rutin/ reguler (tunjangan transport, uang makan dan tunjangan lainnya sejauh diterima dalam bentuk uang), tidak termasuk Tunjangan Hari Raya (THR), tunjangan bersifat tahunan, kwartalan, tunjangan-tunjangan lain yang bersifat tidak rutin dan tunjangan dalam bentuk natura.

ULASAN

Kependudukan

Penduduk Kabupaten TTU berdasarkan hasil Proyeksi Sensus Penduduk tahun 2021 adalah sebanyak 262 698 jiwa. Rasio jenis kelamin tahun 2021 adalah 100 yang berarti dari 100 perempuan terdapat 100 laki-laki.

Ketenagakerjaan

Jumlah angkatan kerja di Kabupaten TTU pada tahun 2021 ada sebesar 137 570.

DESCRIPTION

Population

According to the population projection data, the total number of people in TTU in 2021 were 262 698. The sex ratio was 100 meaning that out of 100 females there were 100 males.

Employment

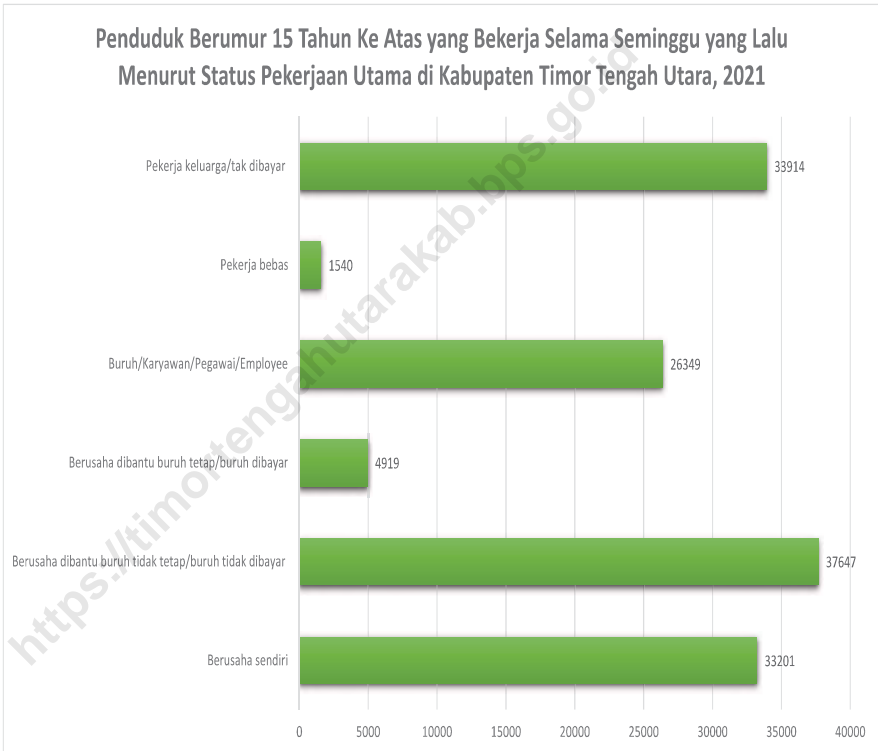
The number of workforce in TTU Regency in 2021 amounted to 137 570.

<https://timortengahutarakab.bps.go.id>

Gambar 3.1
Figures

Penduduk Berumur 15 Tahun Ke Atas yang Bekerja Selama Seminggu yang Lalu Menurut Status Pekerjaan Utama dan Jenis Kelamin di Kabupaten Timor Tengah Utara, 2021

Population 15 Years of Age and Over who Worked During The Previous Week by Main Employment Status and Sex in Timor Tengah Utara Regency, 2021



Sumber/Source: BPS, Survei Angkatan Kerja Nasional (Sakernas) Agustus/BPS-Statistics Indonesia, August National Labor Force Survey

**3.1 PENDUDUK
POPULATION**

Tabel 3.1.1 Penduduk, Laju Pertumbuhan Penduduk, Distribusi Persentase Penduduk, Kepadatan Penduduk, Rasio Jenis Kelamin Penduduk Menurut Kecamatan di Kabupaten Timor Tengah Utara, 2021
Population, Population Growth Rate, Percentage Distribution of Population, Population Density, and Population Sex Ratio by Subdistrict in Timor Tengah Utara Regency, 2021

Kecamatan Subdistrict	Penduduk (ribu) Population (thousand)		Laju Pertumbuhan Penduduk per Tahun Annual Population Growth Rate (%)	
	2020 ¹	2021 ²	2010-2020 ³	2020-2021 ⁴
(1)	(2)	(3)	(4)	(5)
Miomaffo Barat	15 337	15 413	0,60	0,66
Miomaffo Tengah	6 081	6 162	1,43	1,78
Musi	4 740	4 806	1,49	1,86
Mutis	7 150	7 201	0,81	0,95
Miomaffo Timur	12 417	12 601	1,58	1,98
Noemuti	12 743	12 922	1,50	1,88
Bikomi Selatan	11 188	11 323	1,31	1,61
Bikomi Tengah	7 613	7 695	1,17	1,44
Bikomi Nilulat	4 800	4 847	1,07	1,31
Bikomi Utara	6 252	6 317	1,13	1,39
Naibenu	5 576	5 634	1,14	1,39
Noemuti Timur	4 270	4 325	1,38	1,72
Kota Kefamenanu	47 766	48 202	1,01	1,22
Insana	20 996	21 282	1,46	1,82
Insana Utara	10 166	10 311	1,52	1,91
Insana Barat	10 660	10 840	1,78	2,26
Insana Tengah	10 491	10 618	1,31	1,62
Insana Fafinesu	5 898	5 991	1,67	2,11
Biboki Selatan	9 393	9 457	0,78	0,91
Biboki Tanpah	5 620	5 643	0,51	0,55
Biboki Moenleu	8 021	8 116	1,28	1,58
Biboki Utara	11 269	11 361	0,92	1,09
Biboki Anleu	17 128	17 350	1,39	1,73
Biboki Feotleu	4 254	4 281	0,73	0,85
Timor Tengah Utara	259 829	262 698	1,20	1,47

Lanjutan Tabel/*Continued Table* 3.1.1

Kecamatan Subdistrict	Persentase Penduduk <i>Percentage of Total Population</i>		Kepadatan Penduduk per km ² <i>Population Density per sq.km</i>	
	2020 ¹	2021 ²	2020 ¹	2021 ²
(1)	(5)	(6)	(7)	(8)
Miomaffo Barat	5,90	5,87	82	77
Miomaffo Tengah	2,34	2,35	87	82
Musi	1,82	1,83	61	58
Mutis	2,75	2,74	83	80
Miomaffo Timur	4,78	4,8	131	124
Noemuti	4,90	4,92	87	83
Bikomi Selatan	4,31	4,31	238	233
Bikomi Tengah	2,93	2,93	133	125
Bikomi Nilulat	1,85	1,85	62	59
Bikomi Utara	2,41	2,4	94	89
Naibenu	2,15	2,14	67	64
Noemuti Timur	1,64	1,65	82	78
Kota Kefamenanu	18,38	18,35	672	651
Insana	8,08	8,1	68	64
Insana Utara	3,91	3,93	196	192
Insana Barat	4,10	4,13	112	106
Insana Tengah	4,04	4,04	94	86
Insana Fafinesu	2,27	2,28	119	113
Biboki Selatan	3,62	3,6	63	58
Biboki Tanpah	2,16	2,15	59	57
Biboki Moenleu	3,09	3,09	98	95
Biboki Utara	4,34	4,32	86	82
Biboki Anleu	6,59	6,6	91	84
Biboki Feotleu	1,64	1,63	36	34
Timor Tengah Utara	100	100	97	98

Catatan/Notes: ¹Hasil Sensus Penduduk (SP) 2020 (September) / *The Result of 2020 Population Census (September)*

²Hasil Proyeksi Penduduk Interim 2020-2023 (Pertengahan Tahun/Juni) / *The Result of Interim Population Projection 2020-2023 (mid year/June)*

Lanjutan Tabel/Continued Table 3.1.1

Kecamatan Subdistrict	Rasio Jenis Kelamin Penduduk Population Sex Ratio	
	2020 ¹	2021 ²
(1)	(9)	(10)
Miomaffo Barat	95.9	96
Miomaffo Tengah	97.7	98
Musi	100.9	101
Mutis	100.4	100
Miomaffo Timur	96.4	96
Noemuti	98.6	99
Bikomi Selatan	102.8	103
Bikomi Tengah	100.8	101
Bikomi Nilulat	98.1	99
Bikomi Utara	98.0	98
Naibenu	94.9	95
Noemuti Timur	99.1	99
Kota Kefamenanu	101.9	102
Insana	101.8	102
Insana Utara	102.5	102
Insana Barat	101.1	101
Insana Tengah	99.0	99
Insana Fafinesu	102.8	103
Biboki Selatan	100.4	100
Biboki Tanpah	102.7	103
Biboki Moenleu	99.2	99
Biboki Utara	102.0	102
Biboki Anleu	104.1	104
Biboki Feotleu	104.3	104
Timor Tengah Utara	100.53	100

Catatan/Notes: ¹Laju Pertumbuhan Penduduk dihitung berdasarkan penduduk tahun 2010 (Mei) dibandingkan dengan penduduk tahun 2020 (September) / The growth rate referst to the change of the population in 2010 (May) to population in 2020(September)

²Laju Pertumbuhan Penduduk dihitung berdasarkan penduduk tahun 2020 (September) dibandingkan dengan penduduk tahun 2021 (Juni) / The growth rate referst to the change of the population in 2020 (September) to population in 2021(June)

Sumber/Source: BPS dan Kementerian Dalam Negeri/BPS-Statistics and Ministry of Home Affairs

Tabel
Table 3.1.2

Jumlah Penduduk Menurut Kelompok Umur dan Jenis Kelamin di Timor Tengah Utara, 2021
Population by Age Groups and Sex in Timor Tengah Utara Regency, 2021

Kelompok Umur <i>Age Groups</i>	Jenis Kelamin/Sex		
	Laki-Laki <i>Male</i>	Perempuan <i>Female</i>	Jumlah <i>Total</i>
(1)	(2)	(3)	(4)
0–4	13 991	13 466	27 457
5–9	13 601	13 065	26 666
10–14	12 374	11 950	24 324
15–19	12 464	11 778	24 242
20–24	11 064	10 422	21 486
25–29	10 979	10 449	21 428
30–34	8 795	9 248	18 043
35–39	8 515	9 030	17 545
40–44	7 475	7 918	15 393
45–49	6 728	7 161	13 889
50–54	6 565	6 796	13 361
55–59	5 535	5 779	11 314
60–64	4 491	4 765	9 256
65–69	3 444	3 407	6 851
70–74	2 551	2 646	5 197
75+	3 092	3 154	6 246
Timor Tengah Utara	131 664	131 034	262 698

Catatan/Note: Hasil Proyeksi Penduduk Interim 2020-2023 (Pertengahan Tahun/Juni)/*The result of Interim Population Projection 2020-2023 (mid year/June)*

Sumber/Source: BPS/BPS-Statistics Indonesia

3.2 KETENAGAKERJAAN EMPLOYMENT

Tabel 3.2.1 Jumlah Penduduk Berumur 15 Tahun Keatas Menurut Jenis Kegiatan Selama Seminggu yang Lalu dan Jenis Kelamin di Kabupaten Timor Tengah Utara, 2021
Population Aged 15 Years and Over by Type of Activity During The Previous Week and Sex in Timor Tengah Utara Regency, 2021

Kegiatan Utama Main Activity	Jenis Kelamin/Sex		
	Laki-Laki Male	Perempuan Female	Laki-Laki+ Perempuan Male+Female
(1)	(2)	(3)	(4)
I. Angkatan Kerja/Economically Active	76309	66811	143120
1. Bekerja/Working	75430	62140	137570
2. Pengangguran Terbuka/Unemployment	879	4671	5550
II. Bukan Angkatan Kerja/Not Economically Active	13176	26235	39411
1. Sekolah/Attending School	5952	7810	13762
2. Mengurus Rumah Tangga/Housekeeping	2785	15604	18389
3. Lainnya/Others	4439	2821	7260
Jumlah/Total	89485	93046	182531

Sumber/Source: BPS, Survei Angkatan Kerja Nasional (Sakernas) Agustus/BPS-Statistics Indonesia, August National Labor Force Survey

Tabel
Table 3.2.2

Penduduk Berumur 15 Tahun ke Atas Menurut Pendidikan Tertinggi yang Ditamatkan dan Jenis Kegiatan Selama Seminggu yang Lalu di Timor Tengah Utara, 2021
Population 15 Years of Age and Over by Educational Attainment and Type of Activity During the Previous Week in Timor Tengah Utara Regency, 2021

Pendidikan Tertinggi yang Ditamatkan ¹ <i>Educational Attainment¹</i>	Angkatan Kerja/ <i>Economically Active</i>			Persentase Bekerja terhadap Angkatan Kerja <i>Percentage of Working to Economically Active</i>
	Bekerja <i>Working</i>	Pengangguran ² <i>Unemployment²</i>	Jumlah Angkatan Kerja <i>Total of Economically Active</i>	
(1)	(2)	(3)	(4)	(5)
0	77 541
1	15 015
2	27 500
3	17 514
Jumlah/Total	137 570			

Lanjutan Tabel/Continued Table 3.2.2

Pendidikan Tertinggi yang Ditamatkan ¹ <i>Educational Attainment¹</i>	Bukan Angkatan Kerja <i>Not Economically Active</i>	Jumlah Total	Persentase Angkatan Kerja terhadap Penduduk Usia Kerja <i>Percentage of Economically Active to Working Age Population</i>
(1)	(6)	(7)	(8)
0
1
2
3
Jumlah/Total			

Catatan/Note: ¹ 0. ≤ Sekolah Dasar (SD)/≤ *Primary School*
 1. Sekolah Menengah Pertama/*Junior High School*
 2. Sekolah Menengah Atas/*Senior High School*
 3. Perguruan Tinggi/*Collage*
² 1. Mencari pekerjaan/*Looking for work*
 2. Mempersiapkan usaha/*Establishing a new business/firm*
 3. Merasa tidak mungkin mendapat pekerjaan/*Feeling hopeless in looking for work (discouraged job seekers)*
 4. Sudah punya pekerjaan tetapi belum mulai bekerja/*Having job already but not starting to work yet*
 Sumber/Source: BPS, Survei Angkatan Kerja Nasional (Sakernas) Agustus/BPS-Statistics Indonesia, August National Labor Force Survey

Tabel 3.2.3
Table

Penduduk Berumur 15 Tahun Ke Atas yang Bekerja Selama Seminggu yang Lalu Menurut Status Pekerjaan Utama dan Jenis Kelamin di Kabupaten Timor Tengah Utara, 2021
Population 15 Years of Age and Over who Worked During The Previous Week by Main Employment Status and Sex in Timor Tengah Utara Regency, 2021

Status Pekerjaan Utama <i>Main Employment Status</i>	Laki-Laki <i>Male</i>	Perempuan <i>Female</i>	Jumlah <i>Total</i>
(1)	(2)	(3)	(4)
Berusaha sendiri <i>Own account worker</i>	16 810	16 391	33 201
Berusaha dibantu buruh tidak tetap/buruh tidak dibayar <i>Employer assisted by temporary worker/unpaid worker</i>	26 502	11 145	37 647
Berusaha dibantu buruh tetap/buruh dibayar <i>Employer assisted by permanent worker/paid worker</i>	4 919	-	4 919
Buruh/Karyawan/Pegawai/ <i>Employee</i>	15 948	10 401	26 349
Pekerja bebas <i>Casual worker</i>	1 272	268	1 540
Pekerja keluarga/tak dibayar <i>Family worker/unpaid worker</i>	9 979	23 935	33 914
Jumlah/Total	75 430	62 140	137 570

Sumber/Source: BPS, Survei Angkatan Kerja Nasional (Sakernas) Agustus/BPS-Statistics Indonesia, August National Labor Force Survey

Tabel
Table 3.2.4**Jumlah Pencari Kerja Terdaftar Menurut Tingkat Pendidikan Tertinggi yang Ditamatkan dan Jenis Kelamin di Kabupaten Timor Tengah Utara, 2020-2021**
Number of Job Seeker by Education Level and Sex in TTU Regency, 2020-2021

Pendidikan Tertinggi yang Ditamatkan <i>Educational Attainment</i>	2020			2021		
	Jenis Kelamin			Jenis Kelamin		
	Laki-Laki	Perempuan	Jumlah	Laki-Laki	Perempuan	Jumlah
(1)	(2)	(3)	(4)	(5)	(6)	
Sekolah Dasar ke bawah	10	16	26	7	81	88
Sekolah Menengah Pertama	2	3	5	1	48	49
Sekolah Menengah Atas	16	24	40	19	48	67
Diploma I/II/III/Akademi	0	11	11	1	1	2
Universitas	13	16	29	12	15	27
Jumlah/Total	41	70	111	40	193	233

Sumber/Source: Dinas Ketenagakerjaan dan Transmigrasi / Manpower and Transmigration Office of TTU Regency

Tabel
Table 3.2.5

Jumlah Pencari Kerja Terdaftar Menurut Kelompok Umur dan Jenis Kelamin di Kabupaten Timor Tengah Utara, 2020-2021
Number of Job Seeker by Age and Sex in TTU Regency, 2020-2021

Kelompok Umur Age Range	2020			2021		
	Jenis Kelamin			Jenis Kelamin		
	Laki-Laki	Perempuan	Jumlah	Laki-Laki	Perempuan	Jumlah
(1)	(2)	(3)	(4)	(5)	(6)	
15-19	8	23	31	4	41	45
20-29	28	41	69	25	127	152
30-44	4	6	10	7	21	28
45-54	1	0	1	3	4	7
55+	0	0	0	1	1	1
Jumlah	41	70	111	40	193	233

Sumber/Source: Dinas Ketenagakerjaan dan Transmigrasi / Manpower and Transmigration Office of TTU Regency

Tabel
Table 3.2.6

**Jumlah Pencari Kerja Terdaftar Menurut Klasifikasi
Jabatan dan Jenis Kelamin di Kabupaten Timor Tengah
Utara, 2020-2021**
*Number of Job Seeker by Job Classification and Sex in TTU
Regency, 2020-2021*

Klasifikasi Jabatan <i>Job Classification</i>	2020			2021		
	Jenis Kelamin			Jenis Kelamin		
	Laki-Laki	Perempuan	Jumlah	Laki-Laki	Perempuan	Jumlah
(1)	(2)	(3)	(4)	(5)	(6)	
Tenaga kerja Profesional, Teknis dan sejenisnya	1	1	2	2	-	2
Tenaga kepemimpinan dan ketatalaksanaan	0	0	0	--	-	0
Tenaga tata usaha dan sejenisnya	19	26	45	28	32	60
Tenaga usaha penjualan	8	11	19	2	8	10
Tenaga usaha jasa		32	32	1	153	154
Tenaga usaha pertanian, perikanan, peternakan dan perkebunan	1	0	1	1	-	1
Jumlah	41	70	111	40	193	233

Sumber/Source: Dinas Ketenagakerjaan dan Transmigrasi / Manpower and Transmigration Office of TTU Regency

Tabel
Table 3.2.7

Jumlah Lowongan Kerja Terdaftar Menurut Klasifikasi Jabatan dan Jenis Kelamin di Kabupaten Timor Tengah Utara, 2020-2021
Number of Vacancies by Job Classification and Sex in TTU Regency, 2020-2021

Klasifikasi Jabatan <i>Job Classification</i>	2020			2021		
	Jenis Kelamin			Jenis Kelamin		
	Laki-Laki	Perempuan	Jumlah	Laki-Laki	Perempuan	Jumlah
(1)	(2)	(3)	(4)	(5)	(6)	
Tenaga kerja Profesional, Teknis dan sejenisnya
Tenaga kepemimpinan dan ketatalaksanaan
Tenaga tata usaha dan sejenisnya
Tenaga usaha penjualan
Tenaga usaha jasa	-	32	32	-	550	550
Tenaga usaha pertanian, perikanan, peternakan dan perkebunan

Sumber/Source: Dinas Ketenagakerjaan dan Transmigrasi / Manpower and Transmigration Office of TTU Regency

<https://timortengahutarakab.bps.go.id>

04

SOSIAL DAN KESEJAHTERAAN RAKYAT SOCIAL AND WELFARE

SD/MI **275**

SMP/MTS **95**

SMA/MA **30**

SMK **20**



Catatan : Termasuk Sekolah Swasta dan Negeri

Sumber : Dinas Pendidikan, Pemuda dan Olahraga Kabupaten TTU

PENJELASAN TEKNIS

1. Tidak/belum pernah sekolah adalah mereka yang tidak pernah atau belum pernah terdaftar dan tidak pernah atau belum pernah aktif mengikuti pendidikan di suatu jenjang pendidikan formal.
2. Masih bersekolah adalah mereka yang terdaftar dan aktif mengikuti pendidikan di suatu jenjang pendidikan formal, baik pendidikan dasar, menengah, maupun pendidikan tinggi. Bagi mahasiswa yang masih cuti dianggap masih bersekolah.
3. Tidak bersekolah lagi adalah mereka yang pernah terdaftar dan aktif mengikuti pendidikan di suatu jenjang pendidikan formal, tetapi pada saat pencacahan tidak lagi terdaftar dan tidak aktif mengikuti pendidikan, baik karena sudah tamat jenjang pendidikan terakhir maupun putus sekolah.
4. Tamat sekolah adalah menyelesaikan pelajaran yang ditandai dengan lulus ujian akhir pada kelas atau tingkat terakhir suatu jenjang pendidikan di sekolah negeri maupun swasta dengan mendapatkan Tanda Tamat Belajar/Ijazah. Seseorang yang belum mengikuti pelajaran pada kelas tertinggi tetapi telah mengikuti ujian akhir dan lulus dianggap tamat sekolah.

TECHNICAL NOTES

1. *No/never attended school is those who have never attended a formal education.*
2. *Attending school is one who is currently registered and actively attending a formal school, including primary school, secondary school or tertiary education. Students who are taking break for a particular time categorized as attending school.*
3. *Not attending school anymore is the status of those who had registered and actively attended formal school yet during enumeration dates they have not anymore registered and actively attended school.*
4. *Being graduated is the status of those who have accomplished their study as they have passed a final exam in particular level of education either in public or private institution and are given certificate. Those, who have not yet attended the highest level in a particular education but have passed the final exam, are categorized as being graduated.*

5. Dapat membaca dan menulis artinya dapat membaca dan menulis kata-kata/kalimat sederhana dengan suatu aksara tertentu.
6. Jalur pendidikan di Indonesia terdiri atas pendidikan formal, pendidikan nonformal, dan pendidikan informal yang ketiganya dapat saling melengkapi dan memperkaya (Undang-Undang No. 20 Tahun 2003 tentang Sistem Pendidikan Nasional).
7. Jenjang Pendidikan Formal terdiri atas pendidikan dasar, pendidikan menengah dan pendidikan tinggi. Jenis pendidikan yang diajarkan mencakup pendidikan umum, kejuruan, akademik, profesi, vokasi, keagamaan, dan khusus. Pendidikan dasar berbentuk Sekolah Dasar (SD) dan Madrasah Ibtidaiyah (MI) atau bentuk lain yang sederajat serta Sekolah Menengah Pertama (SMP) dan Madrasah Tsanawiyah (MTs) atau bentuk lain yang sederajat. Pendidikan menengah berbentuk Sekolah Menengah Atas (SMA), Madrasah Aliyah (MA), Sekolah menengah Kejuruan (SMK), dan Madrasah Aliyah Kejuruan (MAK), atau bentuk lain yang sederajat. Pendidikan Tinggi merupakan jenjang Pendidikan setelah pendidikan menengah yang mencakup program pendidikan
 5. *Literate and illiterate means being able to read and write words/simple sentences using particular letter.*
 6. *The education System in Indonesia consist of a formal education, non-formal education, and informal educaion that all three can be ceomplementary and enriching (Law No. 20 Year 2003 about The National Educatioin System).*
 7. *The Formal Education Level consist of primary education, secondary education, and high education. The kind of education that taught consist general education, vocational, academic, professional, religious, and specific education. The primary Education consist of Elementary School or other equivalent forms and Junior Hihgh School and Mts or other equivalent forms. The secondary education consists of the senior high school, Madrasah Aliyah, Vocational School, and Vocational Madrasah aliyah, or other equivalent forms. The tertiary Education consist of the education level after the secondary education that consist of diplomas, bachelor, master, specialist, and doctoral degrees that are held by the college. The universities can be academy, polytechnic, college, or institute.*

diploma, sarjana, magister, spesialis, dan doctor yang diselenggarakan oleh perguruan tinggi. Perguruan tinggi dapat berbentuk akademi, politeknik, sekolah tinggi, atau institut.

8. Rumah Sakit (RS) adalah tempat pemeriksaan dan perawatan kesehatan, biasanya berada di bawah pengawasan dokter/tenaga medis, termasuk rumah sakit khusus seperti RS perawatan paru-paru dan RS jantung.
 9. Rumah Sakit Bersalin adalah rumah sakit khusus untuk persalinan, dilengkapi pelayanan spesialis pemeriksaan kehamilan, persalinan, rawat inap dan rawat jalan ibu dan anak yang berada di bawah pengawasan dokter spesialis kandungan.
 10. Rumah Bersalin adalah sarana pelayanan kesehatan dengan izin sebagai rumah bersalin, dilengkapi pelayanan pemeriksaan kehamilan, persalinan serta pemeriksaan ibu dan anak yang berada di bawah pengawasan bidan senior.
 11. Puskesmas (Pusat Kesehatan Masyarakat) adalah unit pelayanan teknis dinas kesehatan kabupaten/kota yang mempunyai fungsi utama sebagai penyelenggara pelayanan kesehatan tingkat pertama. Wilayah kerja puskesmas maksimal adalah satu kecamatan.
8. *Hospital is a place for health check, usually controlled/supervised by doctors/medical personnel. Including in this category are special hospitals such Lung Hospital and Coronary Hospital.*
 9. *Maternity Hospital is a specialized hospital for childbirth, has specialist inspection service to pregnancy, childbirth, hospitalization and outpatient for mothers and children that is under the supervision of an obstetrician.*
 10. *Maternity House is health care facility with a license as a maternity house, equipped with prenatal care, childbirth and examination of mothers and children which is under the supervision of a senior midwife.*
 11. *Public Health Centre is a technical implementation unit of regency health department that have the primary function as a first-level health care providers. The working area standard of public health center is one district.*

12. Puskesmas Pembantu (Pustu) yaitu unit pelayanan kesehatan masyarakat yang membantu kegiatan Puskesmas di sebagian dari wilayah kerja. Pada beberapa daerah balai pengobatan telah berubah fungsi menjadi pustu walaupun papan nama masih tertulis balai pengobatan.
13. Apotek adalah suatu tempat tertentu yang digunakan untuk melakukan pekerjaan kefarmasian dan penyaluran/penjualan obat atau bahan farmasi dan perbekalan kesehatan kepada masyarakat yang dikelola oleh tenaga apoteker.
14. Keluhan kesehatan adalah keadaan seseorang yang mengalami gangguan kesehatan atau kejiwaan, baik karena gangguan/penyakit yang sering dialami penduduk, seperti panas, pilek, diare, pusing, sakit kepala, maupun karenapenyakit akut, penyakit kronis, kecelakaan, kriminal atau hal lain.
15. Bencana Alam adalah peristiwa alam yang menimbulkan kesengsaraan, kerusakan alam dan lingkungan, serta mengakibatkan kesengsaraan, kerugian dan penderitaan pada penduduk. Tidak termasuk bencana yang disebabkan karena hama tanaman atau wabah. Bencana alam yang disajikan antara lain tanah longsor, banjir, dan gempa bumi.
12. *Subsidiary Public Health Centre is a health facility that assists the Public Health Center in its part of working area. In several regions, health check points (Balai Pengobatan) has changes their status into Subsidiary Public health Center, although their sign written in the board remains unchanged.*
13. *Pharmacy is a specific place that is used for pharmaceutical jobs, and distribution/sale drug/ pharmaceuticals and other medical supplies to people that are administered by trained pharmacist.*
14. *Health complaint is a state of someone who is experiencing health or psychiatric disorder, either because of disease that are often experienced by people such as heat, cold, diarrhea, dizziness, or because of acute illness, chronic illness, accident, crimes, or others.*
15. *Natural Disaster is a natural phenomenon leading to misery, damages or detriment, and financial loss, as well as the suffering of people. Not including in this category is disaster from plant microbe or outbreak. The natural disasters recorded in this category include land slide, flood, and earthquake.*

16. Untuk mengukur kemiskinan, BPS menggunakan konsep kemampuan memenuhi kebutuhan dasar (*basic needs approach*). Dengan pendekatan ini, kemiskinan dipandang sebagai ketidakmampuan dari sisi ekonomi untuk memenuhi kebutuhan dasar makanan dan bukan makanan yang diukur dari sisi pengeluaran. Metode yang digunakan adalah menghitung Garis Kemiskinan (GK), yang terdiri dari dua komponen yaitu Garis Kemiskinan Makanan (GKM) dan Garis Kemiskinan Non Makanan (GKNM). Penghitungan Garis Kemiskinan dilakukan secara terpisah untuk daerah perkotaan dan perdesaan.
17. Penduduk miskin adalah penduduk yang memiliki rata-rata pengeluaran per kapita per bulan di bawah Garis Kemiskinan.
18. Ukuran Kemiskinan
- Head Count Index* (HCI-P₀) adalah persentase penduduk miskin yang berada di bawah Garis Kemiskinan (GK).
 - Indeks Kedalaman Kemiskinan (*Poverty Gap Index*-P₁) merupakan ukuran rata-rata kesenjangan pengeluaran masing-masing penduduk miskin terhadap garis kemiskinan. Semakin tinggi nilai indeks, semakin jauh rata-rata pengeluaran penduduk dari garis kemiskinan.
16. *To measure poverty, BPS-Statistics Indonesia has used the concept of basic needs approach. Therefore, poverty is viewed as economic inability to fulfill food and non-food basic needs which are measured by consumption/ expenditure. The method used is calculating poverty line, which consists of two components that are Food Poverty Line (FPL) and Non-Food Poverty Line (NFPL). The poverty line was calculated separately for urban and rural areas.*
17. *A person whose expenditure per capita per month is below the poverty line is considered to be poor.*
18. *Poverty Measures*
- Head Count Index (HCI-P)* simply measures the percentage of the population that is counted as poor.
 - Poverty Gap Index-P* measures the extent to which individuals fall below the poverty line (the poverty gaps) as a proportion of the poverty line. Higher value of the index shows that the gap between average expenditure of the poor and the poverty line is wider.
 - Poverty Severity Index-P*

- c. Indeks Keparahan Kemiskinan (*Poverty Severity Index-P₂*) memberikan gambaran mengenai penyebaran pengeluaran di antara penduduk miskin. Semakin tinggi nilai indeks, semakin tinggi ketimpangan pengeluaran di antara penduduk miskin.
19. Indeks Pembangunan Manusia (IPM) menjelaskan bagaimana penduduk dapat mengakses hasil pembangunan dalam memperoleh pendapatan, kesehatan, pendidikan dan sebagainya. IPM dibentuk oleh 3 (tiga) dimensi dasar: umur panjang dan hidup sehat; pengetahuan; dan standar hidup layak.
- describes inequality among the poor. This is simply a weighted sum of poverty gaps (as a proportion of the poverty line), where the weights are the proportionate poverty gaps themselves. Higher value of the index shows that inequality among the poor is higher.*
19. *The Human Development Index (HDI) explains how people can access development results in obtaining income, health, education and so forth. HDI was formed by three basic dimensions: a long and healthy life; knowledge; and a decent standard of living.*

ULASAN**DESCRIPTION****Pendidikan**

Angka Partisipasi Murni TTU untuk jenjang SD/Sederajat tahun 2021 adalah 97,96 , untuk jenjang SMP/Sederajat adalah 68,71, dan jenjang SMA/Sederajat adalah 54,31.

Selain itu, jumlah fasilitas sekolah yang ada di TTU diantaranya SD/MI sebanyak 275, SMP/MTs sebanyak 95, SMA/MA sebanyak 30, SMK sebanyak 20 dan Perguruan Tinggi sebanyak 3 unit.

Kesehatan

Jumlah rumah sakit di TTU pada tahun 2021 sebanyak 3 unit dan jumlah puskesmas sebanyak 26 unit.

Agama dan Sosial Lainnya

Mayoritas penduduk TTU beragama Katholik yaitu 90,18 persen dari seluruh penduduk, diikuti oleh pemeluk agama Kristen Protestan yang mencapai 7,43 persen.

Kemiskinan

Jumlah penduduk miskin di Kabupaten TTU pada tahun 2021 ada sebanyak 22,62 persen atau sebanyak 58,33 ribu orang dengan garis kemiskinan sebesar Rp. 394.818,- per kapita per bulan.

Education

Net Enrolment Rate of TTU by Educational Level in 2021 was 97,96 for General/Vocational Elementary School, 68,71 for General/Vocational Junior High School and 54,31 for General/Vocational Senior High School.

In addition, the number of school facilities at TTU include 275 primary schools, 95 junior high schools, 30 senior high schools, 20 vocational high schools and 3 tertiary institutions.

Health

The number of hospitals of TTU in 2021 were 3 units and 26 health centers.

Religion and other Social Affairs

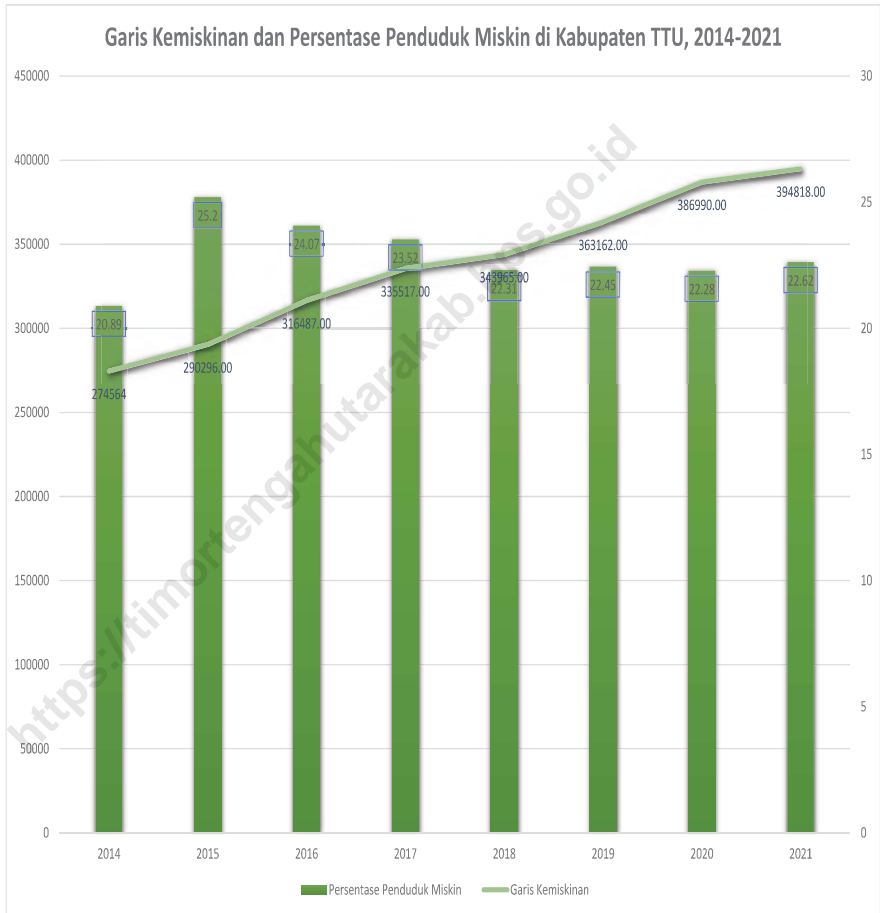
The majority of TTU's population is Catholic, which is 90.18 percent of the total population, followed by Protestants who reach 7.43 percent.

Poverty

The number of poor people in TTU in 2021 was 22.62 percent or 58,33 thousand people with a poverty line of Rp. 394,818 per capita per month.

Gambar 4.1
Figures

Garis Kemiskinan dan Persentase Penduduk Miskin Kabupaten Timor Tengah Utara (%), 2021
Poverty Line and Percentage of Poor People in Timor Tengah Utara Regency (%), 2021



Sumber/Source: BPS, Survei Sosial Ekonomi Nasional Maret/BPS-Statistics Indonesia, March National Socioeconomic Survey

4.1 PENDIDIKAN EDUCATION

Tabel 4.1.1 Jumlah Sekolah, Guru, dan Murid Taman Kanak-Kanak (TK) di Bawah Kementerian Pendidikan dan Kebudayaan Menurut Kecamatan di Kabupaten Timor Tengah Utara, 2020/2021 dan 2021/2022
Number of Schools, Teachers, and Pupils in Kindergarten Under The Ministry of Education and Culture by Subdistrict in Timor Tengah Utara Regency, 2020/2021 and 2021/2022

Kecamatan Subdistrict	Sekolah/Schools					
	Negeri/Public		Swasta/Private		Jumlah/Total	
	2020/2021	2021/2022	2020/2021	2021/2022	2020/2021	2021/2022
(1)	(2)	(3)	(4)	(5)	(6)	(7)
Miomaffo Barat	-	-	3	3	3	3
Miomaffo Tengah	-	-	-	-	-	-
Musi	-	-	-	-	-	-
Mutis	-	-	-	-	-	-
Miomaffo Timur	-	-	2	2	2	2
Noemuti	1	1	1	1	2	2
Bikomi Selatan	-	-	-	-	-	-
Bikomi Tengah	-	-	-	-	-	-
Bikomi Nilulat	-	-	-	-	-	-
Bikomi Utara	-	-	-	-	-	-
Naibenu	-	-	-	-	-	-
Noemuti Timur	-	-	-	-	-	-
Kota Kefamenanu	1	1	8	8	9	9
Insana	-	-	1	1	1	1
Insana Utara	-	-	1	1	1	1
Insana Barat	-	-	-	-	-	-
Insana Tengah	-	-	-	-	-	-
Insana Fafinesu	-	-	-	-	-	-
Biboki Selatan	-	-	1	1	1	1
Biboki Tanpah	-	-	-	-	-	-
Biboki Moenleu	-	-	-	-	-	-
Biboki Utara	-	-	1	1	1	1
Biboki Anleu	-	-	1	1	1	1
Biboki Feotleu	-	-	-	-	-	-
Timor Tengah Utara	2	2	19	19	21	21

Lanjutan Tabel/Continued Table 4.1.1

Kecamatan Subdistrict	Guru ¹ /Teachers ¹					
	Negeri/Public		Swasta/Private		Jumlah/Total	
	2020/2021	2021/2022	2020/2021	2021/2022	2020/2021	2021/2022
(1)	(8)	(9)	(10)	(11)	(12)	(13)
Miomaffo Barat	-	-	8	7	8	7
Miomaffo Tengah	-	-	-	-	-	-
Musi	-	-	-	-	-	-
Mutis	-	-	-	-	-	-
Miomaffo Timur	-	-	7	8	7	8
Noemuti	5	4	4	4	9	8
Bikomi Selatan	-	-	-	-	-	-
Bikomi Tengah	-	-	-	-	-	-
Bikomi Nilulat	-	-	-	-	-	-
Bikomi Utara	-	-	-	-	-	-
Naibenu	-	-	-	-	-	-
Noemuti Timur	-	-	-	-	-	-
Kota Kefamenanu	7	7	48	32	55	39
Insana	-	-	5	5	5	5
Insana Utara	-	-	3	2	3	2
Insana Barat	-	-	-	-	-	-
Insana Tengah	-	-	-	-	-	-
Insana Fafinesu	-	-	-	-	-	-
Biboki Selatan	-	-	4	3	4	3
Biboki Tanpah	-	-	-	-	-	-
Biboki Moenleu	-	-	-	-	-	-
Biboki Utara	-	-	3	3	3	3
Biboki Anleu	-	-	3	2	3	2
Biboki Feotleu	-	-	-	-	-	-
Timor Tengah Utara	12	11	85	66	97	77

Lanjutan Tabel/Continued Table 4.1.1

Kecamatan Subdistrict	Murid/Pupils					
	Negeri/Public		Swasta/Private		Jumlah/Total	
	2020/2021	2021/2022	2020/2021	2021/2022	2020/2021	2021/2022
(1)	(14)	(15)	(16)	(17)	(18)	(19)
Miomaffo Barat	-	-	129	157	129	157
Miomaffo Tengah	-	-	-	-	-	-
Musi	-	-	-	-	-	-
Mutis	-	-	-	-	-	-
Miomaffo Timur	-	-	94	93	94	93
Noemuti	34	39	28	41	62	80
Bikomi Selatan	-	-	-	-	-	-
Bikomi Tengah	-	-	-	-	-	-
Bikomi Nilulat	-	-	-	-	-	-
Bikomi Utara	-	-	-	-	-	-
Naibenu	-	-	-	-	-	-
Noemuti Timur	-	-	-	-	-	-
Kota Kefamenanu	48	39	482	423	530	462
Insana	-	-	69	45	69	45
Insana Utara	-	-	45	86	45	86
Insana Barat	-	-	-	-	-	-
Insana Tengah	-	-	-	-	-	-
Insana Fafinesu	-	-	-	-	-	-
Biboki Selatan	-	-	29	84	29	84
Biboki Tanpah	-	-	-	-	-	-
Biboki Moenleu	-	-	-	-	-	-
Biboki Utara	-	-	35	44	35	44
Biboki Anleu	-	-	22	17	22	17
Biboki Feotleu	-	-	-	-	-	-
Timor Tengah Utara	82	78	933	990	1 015	1 068

Catatan/Note: ¹ Jumlah guru termasuk kepala sekolah dan guru/The total of teachers including headmaster and teacher

Sumber/Source: Dinas Pendidikan, Pemuda dan Olahraga, Data Semester Ganji/Ministry of Educations and Culture, Odd semester report data

Tabel
Table 4.1.2

Jumlah Sekolah, Guru, dan Murid Raudatul Athfal (RA) di Bawah Kementerian Agama Menurut Kecamatan di Kabupaten Timor Tengah Utara, 2020/2021 dan 2021/2022

Number of Schools, Teachers, and Pupils in Raudatul Athfal (RA) Under The Ministry of Religious Affairs by Subdistrict in Timor Tengah Utara Regency, 2019/2020 and 2020/2021

Kecamatan Subdistrict	Sekolah/Schools		Guru/Teachers		Murid/Pupils	
	2020/2021	2021/2022	2020/2021	2021/2022	2020/2021	2021/2022
(1)	(2)	(3)	(4)	(5)	(6)	(7)
Miomaffo Barat	-	-	-	-	-	-
Miomaffo Tengah	-	-	-	-	-	-
Musi	-	-	-	-	-	-
Mutis	-	-	-	-	-	-
Miomaffo Timur	-	-	-	-	-	-
Noemuti	-	-	-	-	-	-
Bikomi Selatan	-	-	-	-	-	-
Bikomi Tengah	-	-	-	-	-	-
Bikomi Nilulat	-	-	-	-	-	-
Bikomi Utara	-	-	-	-	-	-
Naibenu	-	-	-	-	-	-
Noemuti Timur	-	-	-	-	-	-
Kota Kefamenu	-	1	4	5	47	41
Insana	-	-	-	-	-	-
Insana Utara	-	-	-	-	-	-
Insana Barat	-	-	-	-	-	-
Insana Tengah	-	-	-	-	-	-
Insana Fafinesu	-	-	-	-	-	-
Biboki Selatan	-	-	-	-	-	-
Biboki Tanpah	-	-	-	-	-	-
Biboki Moenleu	-	-	-	-	-	-
Biboki Utara	-	-	-	-	-	-
Biboki Anleu	-	-	-	-	-	-
Biboki Feotleu	-	-	-	-	-	-
Timor Tengah Utara	0	1	4	5	47	41

Catatan/Note: Seluruh Raudatul Athfal (RA) berstatus swasta/All Raudatul Athfal (RA) are private

Sumber/Source: Kantor Kementerian Agama, Data Semester Ganjil/Ministry of Religious Affairs, Odd semester report data

Tabel 4.1.3
Table

Jumlah Sekolah, Guru, dan Murid Sekolah Dasar (SD) di Bawah Kementerian Pendidikan dan Kebudayaan Menurut Kecamatan di Kabupaten Timor Tengah Utara, 2020/2021 dan 2021/2022
Number of Schools, Teachers, and Pupils in Primary Schools Under The Ministry of Education and Culture by Subdistrict in Timor Tengah Utara Regency, 2020/2021 and 2021/2022

Kecamatan Subdistrict	Sekolah/Schools					
	Negeri/Public		Swasta/Private		Jumlah/Total	
	2020/2021	2021/2022	2020/2021	2021/2022	2020/2021	2021/2022
(1)	(2)	(3)	(4)	(5)	(6)	(7)
Miomaffo Barat	8	8	11	11	19	19
Miomaffo Tengah	5	5	3	3	8	8
Musi	2	2	4	4	6	6
Mutis	9	9	3	3	12	12
Miomaffo Timur	9	9	10	10	19	19
Noemuti	9	9	7	7	16	16
Bikomi Selatan	11	11	2	2	13	13
Bikomi Tengah	4	4	2	2	6	6
Bikomi Nilulat	4	4	3	3	7	7
Bikomi Utara	5	5	3	3	8	8
Naibenu	2	2	4	4	6	6
Noemuti Timur	3	3	3	3	6	6
Kota Kefamenanu	13	13	9	9	22	22
Insana	13	13	16	15	29	28
Insana Utara	8	8	4	4	12	12
Insana Barat	6	6	2	3	8	9
Insana Tengah	7	7	3	3	10	10
Insana Fafinesu	3	3	3	1	4	4
Biboki Selatan	5	5	8	8	13	13
Biboki Tanpah	3	3	1	1	4	4
Biboki Moenleu	6	6	1	1	7	7
Biboki Utara	8	8	6	6	14	14
Biboki Anleu	15	15	5	5	20	20
Biboki Feotleu	2	2	3	3	5	5
Timor Tengah Utara	160	160	114	114	274	274

Lanjutan Tabel/*Continued Table 4.1.3*

Kecamatan Subdistrict	Guru ¹ /Teachers ¹					
	Negeri/Public		Swasta/Private		Jumlah/Total	
	2020/2021	2021/2022	2020/2021	2021/2022	2020/2021	2021/2022
(1)	(8)	(9)	(10)	(11)	(12)	(13)
Miomaffo Barat	76	62	102	89	178	151
Miomaffo Tengah	46	38	19	28	65	67
Musi	20	14	34	27	54	42
Mutis	67	58	21	18	88	78
Miomaffo Timur	93	81	109	95	202	176
Noemuti	83	69	60	56	143	129
Bikomi Selatan	98	88	25	15	123	104
Bikomi Tengah	42	36	20	18	62	54
Bikomi Nilulat	37	33	26	21	63	48
Bikomi Utara	33	41	29	25	62	65
Naibenu	9	18	35	31	44	49
Noemuti Timur	30	28	12	19	42	47
Kota Kefamenanu	214	192	166	160	380	353
Insana	130	109	132	142	265	275
Insana Utara	71	72	32	37	103	103
Insana Barat	62	56	32	25	94	81
Insana Tengah	56	65	30	29	86	90
Insana Fafinesu	35	30	13	12	48	42
Biboki Selatan	32	33	65	64	97	98
Biboki Tanpah	32	26	14	9	46	36
Biboki Moenleu	62	52	11	8	73	59
Biboki Utara	62	52	59	51	121	106
Biboki Anleu	103	108	50	37	153	145
Biboki Feotleu	15	13	25	18	40	31
Timor Tengah Utara	1 508	1 374	1 121	1 034	2 629	2429

Lanjutan Tabel/Continued Table 4.1.3

Kecamatan Subdistrict	Murid/Pupils					
	Negeri/Public		Swasta/Private		Jumlah/Total	
	2020/2021	2021/2022	2020/2021	2021/2022	2020/2021	2021/2022
(1)	(14)	(15)	(16)	(17)	(18)	(19)
Miomaffo Barat	633	578	1 261	1 248	1 894	1 826
Miomaffo Tengah	361	353	377	377	738	730
Musi	115	113	465	468	580	581
Mutis	778	706	233	203	1 011	909
Miomaffo Timur	800	764	1 231	1 207	2 031	1 971
Noemuti	828	804	754	758	1 582	1 562
Bikomi Selatan	946	956	119	99	1 065	1 055
Bikomi Tengah	498	487	210	201	708	688
Bikomi Nilulat	348	335	216	202	564	537
Bikomi Utara	379	386	346	322	725	708
Naibenu	201	178	485	436	686	614
Noemuti Timur	240	233	295	265	535	498
Kota Kefamenanu	2 764	2 748	3 089	3 120	5 853	5 868
Insana	1 574	1 528	2 070	2 014	3 644	3 542
Insana Utara	1 179	718	726	730	1 905	1 448
Insana Barat	670	656	296	282	966	938
Insana Tengah	779	730	431	404	1 210	1 134
Insana Fafinesu	243	238	183	170	426	408
Biboki Selatan	445	435	1 231	1 188	1 676	1 623
Biboki Tanpah	511	466	213	211	724	677
Biboki Moenleu	870	831	88	82	958	913
Biboki Utara	958	930	825	813	1 783	1 743
Biboki Anleu	2 156	2 063	797	739	2 953	2 802
Biboki Feotleu	161	145	359	317	520	462
Timor Tengah Utara	18 437	17 381	16 300	15 856	34 737	33 237

Catatan/Note: ¹ Jumlah guru termasuk kepala sekolah dan guru/The total of teachers including headmaster and teacher
 Sumber/Source: Dinas Pendidikan, Pemuda dan Olahraga, Sistem Data Pokok Pendidikan, data semester ganjil/Ministry of Educations and Culture, Basic Education Data System, odd semester report data

Tabel
Table 4.1.4

Jumlah Sekolah, Guru, dan Murid Madrasah Ibtidaiyah (MI) di Bawah Kementerian Agama Menurut Kecamatan di Kabupaten Timor Tengah Utara, 2020/2021 dan 2021/2022

Number of Schools, Teachers, and Pupils in Madrasah Ibtidaiyah (MI) Under The Ministry of Religious Affairs by Subdistrict in Timor Tengah Utara Regency, 2020/2021 and 2021/2022

Kecamatan Subdistrict	Sekolah/Schools					
	Negeri/Public		Swasta/Private		Jumlah/Total	
	2020/2021	2021/2022	2020/2021	2021/2022	2020/2021	2021/2022
(1)	(2)	(3)	(4)	(5)	(6)	(7)
Miomaffo Barat	-	-	-	-	-	-
Miomaffo Tengah	-	-	-	-	-	-
Musi	-	-	-	-	-	-
Mutis	-	-	-	-	-	-
Miomaffo Timur	-	-	-	-	-	-
Noemuti	-	-	-	-	-	-
Bikomi Selatan	-	-	-	-	-	-
Bikomi Tengah	-	-	-	-	-	-
Bikomi Nilulat	-	-	-	-	-	-
Bikomi Utara	-	-	-	-	-	-
Naibenu	-	-	-	-	-	-
Noemuti Timur	-	-	-	-	-	-
Kota Kefamenanu	1	1	-	-	1	1
Insana	-	-	-	-	-	-
Insana Utara	-	-	-	-	-	-
Insana Barat	-	-	-	-	-	-
Insana Tengah	-	-	-	-	-	-
Insana Fafinesu	-	-	-	-	-	-
Biboki Selatan	-	-	-	-	-	-
Biboki Tanpah	-	-	-	-	-	-
Biboki Moenleu	-	-	-	-	-	-
Biboki Utara	-	-	-	-	-	-
Biboki Anleu	-	-	-	-	-	-
Biboki Feotleu	-	-	-	-	-	-
Timor Tengah Utara	1	1	0	0	1	1

Lanjutan Tabel/Continued Table 4.1.4

Kecamatan Subdistrict	Guru ¹ /Teachers ¹					
	Negeri/Public		Swasta/Private		Jumlah/Total	
	2020/2021	2021/2022	2020/2021	2021/2022	2020/2021	2021/2022
(1)	(8)	(9)	(10)	(11)	(12)	(13)
Miomaffo Barat	-	-	-	-	-	-
Miomaffo Tengah	-	-	-	-	-	-
Musi	-	-	-	-	-	-
Mutis	-	-	-	-	-	-
Miomaffo Timur	-	-	-	-	-	-
Noemuti	-	-	-	-	-	-
Bikomi Selatan	-	-	-	-	-	-
Bikomi Tengah	-	-	-	-	-	-
Bikomi Nilulat	-	-	-	-	-	-
Bikomi Utara	-	-	-	-	-	-
Naibenu	-	-	-	-	-	-
Noemuti Timur	-	-	-	-	-	-
Kota Kefamenanu	23	23	-	-	23	23
Insana	-	-	-	-	-	-
Insana Utara	-	-	-	-	-	-
Insana Barat	-	-	-	-	-	-
Insana Tengah	-	-	-	-	-	-
Insana Fafinesu	-	-	-	-	-	-
Biboki Selatan	-	-	-	-	-	-
Biboki Tanpah	-	-	-	-	-	-
Biboki Moenleu	-	-	-	-	-	-
Biboki Utara	-	-	-	-	-	-
Biboki Anleu	-	-	-	-	-	-
Biboki Feotleu	-	-	-	-	-	-
Timor Tengah Utara	-	23	-	0	-	23

Lanjutan Tabel/Continued Table 4.1.4

Kecamatan Subdistrict	Murid/Pupils					
	Negeri/Public		Swasta/Private		Jumlah/Total	
	2020/2021	2021/2022	2020/2021	2021/2022	2020/2021	2021/2022
(1)	(14)	(15)	(16)	(17)	(18)	(19)
Miomaffo Barat	-	-	-	-	-	-
Miomaffo Tengah	-	-	-	-	-	-
Musi	-	-	-	-	-	-
Mutis	-	-	-	-	-	-
Miomaffo Timur	-	-	-	-	-	-
Noemuti	-	-	-	-	-	-
Bikomi Selatan	-	-	-	-	-	-
Bikomi Tengah	-	-	-	-	-	-
Bikomi Nilulat	-	-	-	-	-	-
Bikomi Utara	-	-	-	-	-	-
Naibenu	-	-	-	-	-	-
Noemuti Timur	-	-	-	-	-	-
Kota Kefamenanu	372	392	-	-	372	392
Insana	-	-	-	-	-	-
Insana Utara	-	-	-	-	-	-
Insana Barat	-	-	-	-	-	-
Insana Tengah	-	-	-	-	-	-
Insana Fafinesu	-	-	-	-	-	-
Biboki Selatan	-	-	-	-	-	-
Biboki Tanpah	-	-	-	-	-	-
Biboki Moenleu	-	-	-	-	-	-
Biboki Utara	-	-	-	-	-	-
Biboki Anleu	-	-	-	-	-	-
Biboki Feotleu	-	-	-	-	-	-
Timor Tengah Utara	372	392	-	-	372	391

Catatan/Note:

Sumber/Source: Kantor Kementerian Agama, Data Semester Ganjil/Ministry of Religious Affairs, Odd semester report data

Tabel
Table 4.1.5

Jumlah Sekolah, Guru, dan Murid Sekolah Menengah Pertama (SMP) di Bawah Kementerian Pendidikan dan Kebudayaan Menurut Kecamatan di Kabupaten Timor Tengah Utara, 2020/2021 dan 2021/2022
Number of Schools, Teachers, and Pupils in Lower Secondary Schools Under The Ministry of Education and Culture by Subdistrict in Timor Tengah Utara Regency, 2020/2021 and 2021/2022

Kecamatan Subdistrict	Sekolah/Schools					
	Negeri/Public		Swasta/Private		Jumlah/Total	
	2020/2021	2021/2022	2020/2021	2021/2022	2020/2021	2021/2022
(1)	(2)	(3)	(4)	(5)	(6)	(7)
Miomaffo Barat	4	4	2	2	6	6
Miomaffo Tengah	3	3	1	1	4	4
Musi	2	2	-	-	2	2
Mutis	3	3	-	-	3	3
Miomaffo Timur	5	5	-	-	5	5
Noemuti	4	4	1	1	5	5
Bikomi Selatan	5	5	-	-	5	5
Bikomi Tengah	2	2	-	-	2	2
Bikomi Nilulat	2	2	-	-	2	2
Bikomi Utara	3	3	-	-	3	3
Naibenu	2	2	1	1	3	3
Noemuti Timur	1	1	-	-	1	1
Kota Kefamenanu	6	6	5	5	11	11
Insana	8	8	1	1	9	9
Insana Utara	5	5	-	-	5	5
Insana Barat	4	4	-	-	4	4
Insana Tengah	2	3	1	1	3	4
Insana Fafinesu	1	1	-	-	1	1
Biboki Selatan	2	2	1	1	3	3
Biboki Tanpah	2	2	-	-	2	2
Biboki Moenleu	4	4	-	-	4	4
Biboki Utara	4	4	-	-	4	4
Biboki Anleu	4	4	1	1	5	5
Biboki Feotleu	1	1	-	-	1	1
Timor Tengah Utara	79	80	14	14	93	94

Lanjutan Tabel/Continued Table 4.1.5

Kecamatan Subdistrict	Guru ¹ /Teachers ¹					
	Negeri/Public		Swasta/Private		Jumlah/Total	
	2020/2021	2021/2022	2020/2021	2021/2022	2020/2021	2021/2022
(1)	(8)	(9)	(10)	(11)	(12)	(13)
Miomaffo Barat	72	66	25	23	97	89
Miomaffo Tengah	45	47	15	11	60	57
Musi	38	36	-	-	38	36
Mutis	42	41	-	-	42	41
Miomaffo Timur	79	80	-	-	79	81
Noemuti	59	52	14	14	73	69
Bikomi Selatan	78	76	-	-	78	77
Bikomi Tengah	30	30	-	-	30	30
Bikomi Nilulat	32	30	-	-	32	29
Bikomi Utara	47	45	-	-	47	45
Naibenu	24	24	11	9	35	33
Noemuti Timur	18	16	-	-	18	16
Kota Kefamenanu	143	138	107	105	250	243
Insana	140	130	15	14	155	144
Insana Utara	82	79	-	-	82	78
Insana Barat	66	65	-	-	66	64
Insana Tengah	26	35	28	27	54	58
Insana Fafinesu	18	17	-	-	18	17
Biboki Selatan	41	38	18	17	59	57
Biboki Tanpah	49	46	-	-	49	45
Biboki Moenleu	63	56	-	-	63	56
Biboki Utara	63	58	-	-	63	59
Biboki Anleu	52	54	14	15	66	71
Biboki Feotleu	13	12	-	-	13	12
Timor Tengah Utara	1 320	1 272	247	235	1 567	1 507

Lanjutan Tabel/Continued Table 4.1.5

Kecamatan Subdistrict	Murid /Pupils					
	Negeri/Public		Swasta/Private		Jumlah/Total	
	2020/2021	2021/2022	2020/2021	2021/2022	2020/2021	2021/2022
(1)	(14)	(15)	(16)	(17)	(18)	(19)
Miomaffo Barat	648	650	234	218	882	868
Miomaffo Tengah	271	289	133	103	404	392
Musi	369	340	-	-	369	340
Mutis	396	344	-	-	396	344
Miomaffo Timur	736	653	-	-	736	653
Noemuti	512	469	236	227	748	696
Bikomi Selatan	885	828	-	-	885	828
Bikomi Tengah	318	296	-	-	318	296
Bikomi Nilulat	382	350	-	-	382	350
Bikomi Utara	483	407	-	-	483	407
Naibenu	209	208	228	218	437	426
Noemuti Timur	150	138	-	-	150	138
Kota Kefamenanu	1 790	1 681	1707	1 678	3497	3 359
Insana	1 479	1 456	140	146	1619	1 602
Insana Utara	737	731	-	-	737	731
Insana Barat	641	618	-	-	641	618
Insana Tengah	239	254	360	372	599	626
Insana Fafinesu	207	173	-	-	207	173
Biboki Selatan	377	332	333	-	710	332
Biboki Tanpah	606	585	-	-	606	585
Biboki Moenleu	593	558	-	-	593	558
Biboki Utara	828	870	-	-	828	870
Biboki Anleu	887	899	342	359	1229	1 258
Biboki Feotleu	164	160	-	-	164	160
Timor Tengah Utara	13 907	13 289	3 713	3 321	17 620	16 610

Catatan/Note: ¹ Jumlah guru termasuk kepala sekolah dan guru/The total of teachers including headmaster and teacher
 Sumber/Source: Dinas Pendidikan, Pemuda dan Olahraga, Sistem Data Pokok Pendidikan, data semester ganjil/Ministry of Educations and Culture, Basic Education Data System, odd semester report data

Tabel
Table 4.1.6**Jumlah Sekolah, Guru, dan Murid Madrasah Tsanawiyah (MTs) di Bawah Kementerian Agama Menurut Kecamatan di Kabupaten Timor Tengah Utara, 2019/2020 dan 2020/2021****Number of Schools, Teachers, and Pupils in Madrasah Tsanawiyah (MTs) Under The Ministry of Religious Affairs by Subdistrict in Timor Tengah Utara Regency, 2019/2020 and 2020/2021**

Kecamatan Subdistrict	Sekolah/Schools					
	Negeri/Public		Swasta/Private		Jumlah/Total	
	2020/2021	2021/2022	2020/2021	2021/2022	2020/2021	2021/2022
(1)	(2)	(3)	(4)	(5)	(6)	(7)
Miomaffo Barat	-	-	-	-	-	-
Miomaffo Tengah	-	-	-	-	-	-
Musi	-	-	-	-	-	-
Mutis	-	-	-	-	-	-
Miomaffo Timur	-	-	-	-	-	-
Noemuti	-	-	-	-	-	-
Bikomi Selatan	-	-	-	-	-	-
Bikomi Tengah	-	-	-	-	-	-
Bikomi Nilulat	-	-	-	-	-	-
Bikomi Utara	-	-	-	-	-	-
Naibenu	-	-	-	-	-	-
Noemuti Timur	-	-	-	-	-	-
Kota Kefamenanu	-	-	1	1	1	1
Insana	-	-	-	-	-	-
Insana Utara	-	-	-	-	-	-
Insana Barat	-	-	-	-	-	-
Insana Tengah	-	-	-	-	-	-
Insana Fafinesu	-	-	-	-	-	-
Biboki Selatan	-	-	-	-	-	-
Biboki Tanpah	-	-	-	-	-	-
Biboki Moenleu	-	-	-	-	-	-
Biboki Utara	-	-	-	-	-	-
Biboki Anleu	-	-	-	-	-	-
Biboki Feotleu	-	-	-	-	-	-
Timor Tengah Utara	-	-	1	1	1	1

Lanjutan Tabel/Continued Table 4.1.6

Kecamatan Subdistrict	Guru ¹ /Teachers ¹					
	Negeri/Public		Swasta/Private		Jumlah/Total	
	2020/2021	2021/2022	2020/2021	2021/2022	2020/2021	2021/2022
(1)	(8)	(9)	(10)	(11)	(12)	(13)
Miomaffo Barat	-	-	-	-	-	-
Miomaffo Tengah	-	-	-	-	-	-
Musi	-	-	-	-	-	-
Mutis	-	-	-	-	-	-
Miomaffo Timur	-	-	-	-	-	-
Noemuti	-	-	-	-	-	-
Bikomi Selatan	-	-	-	-	-	-
Bikomi Tengah	-	-	-	-	-	-
Bikomi Nilulat	-	-	-	-	-	-
Bikomi Utara	-	-	-	-	-	-
Naibenu	-	-	-	-	-	-
Noemuti Timur	-	-	-	-	-	-
Kota Kefamenanu	-	-	12	12	12	12
Insana	-	-	-	-	-	-
Insana Utara	-	-	-	-	-	-
Insana Barat	-	-	-	-	-	-
Insana Tengah	-	-	-	-	-	-
Insana Fafinesu	-	-	-	-	-	-
Biboki Selatan	-	-	-	-	-	-
Biboki Tanpah	-	-	-	-	-	-
Biboki Moenleu	-	-	-	-	-	-
Biboki Utara	-	-	-	-	-	-
Biboki Anleu	-	-	-	-	-	-
Biboki Feotleu	-	-	-	-	-	-
Timor Tengah Utara	-	-	12	12	12	12

Lanjutan Tabel/Continued Table 4.1.6

Kecamatan Subdistrict	Murid/Pupils					
	Negeri/Public		Swasta/Private		Jumlah/Total	
	2020/2021	2021/2022	2020/2021	2021/2022	2020/2021	2021/2022
(1)	(14)	(15)	(16)	(17)	(18)	(19)
Miomaffo Barat	-	-	-	-	-	-
Miomaffo Tengah	-	-	-	-	-	-
Musi	-	-	-	-	-	-
Mutis	-	-	-	-	-	-
Miomaffo Timur	-	-	-	-	-	-
Noemuti	-	-	-	-	-	-
Bikomi Selatan	-	-	-	-	-	-
Bikomi Tengah	-	-	-	-	-	-
Bikomi Nilulat	-	-	-	-	-	-
Bikomi Utara	-	-	-	-	-	-
Naibenu	-	-	-	-	-	-
Noemuti Timur	-	-	-	-	-	-
Kota Kefamenanu	-	-	83	95	83	95
Insana	-	-	-	-	-	-
Insana Utara	-	-	-	-	-	-
Insana Barat	-	-	-	-	-	-
Insana Tengah	-	-	-	-	-	-
Insana Fafinesu	-	-	-	-	-	-
Biboki Selatan	-	-	-	-	-	-
Biboki Tanpah	-	-	-	-	-	-
Biboki Moenleu	-	-	-	-	-	-
Biboki Utara	-	-	-	-	-	-
Biboki Anleu	-	-	-	-	-	-
Biboki Feotleu	-	-	-	-	-	-
Timor Tengah Utara	-	-	83	95	83	95

Sumber/Source: Kantor Kementerian Agama, Data Semester Ganjil/Ministry of Religious Affairs, Odd semester report data

Tabel
Table 4.1.7

Jumlah Sekolah, Guru, dan Murid Sekolah Menengah Atas (SMA) di Bawah Kementerian Pendidikan dan Kebudayaan Menurut Kecamatan di Kabupaten Timor Tengah Utara, 2020/2021 dan 2021/2022
Number of Schools, Teachers, and Pupils in Upper Secondary Schools Under The Ministry of Education and Culture by Subdistrict in Timor Tengah Utara Regency, 2020/2021 and 2021/2022

Kecamatan Subdistrict	Sekolah/Schools					
	Negeri/Public		Swasta/Private		Jumlah/Total	
	2020/2021	2021/2022	2020/2021	2021/2022	2020/2021	2021/2022
(1)	(2)	(3)	(4)	(5)	(6)	(7)
Miomaffo Barat	1	1	-	-	1	1
Miomaffo Tengah	1	1	-	-	1	1
Musi	-	-	-	-	-	-
Mutis	1	1	-	-	1	1
Miomaffo Timur	1	1	-	-	1	1
Noemuti	1	1	1	1	2	2
Bikomi Selatan	-	-	-	-	-	-
Bikomi Tengah	1	1	-	-	1	1
Bikomi Nilulat	1	1	-	-	1	1
Bikomi Utara	1	1	-	-	1	1
Naibenu	1	1	-	-	1	1
Noemuti Timur	1	1	-	-	1	1
Kota Kefamenanu	3	3	6	6	9	9
Insana	1	1	-	-	1	1
Insana Utara	1	1	-	-	1	1
Insana Barat	1	1	-	-	1	1
Insana Tengah	1	1	-	-	1	1
Insana Fafinesu	1	1	-	-	1	1
Biboki Selatan	1	1	-	-	1	1
Biboki Tanpah	1	1	-	-	1	1
Biboki Moenleu	1	1	-	-	1	1
Biboki Utara	1	1	-	-	1	1
Biboki Anleu	1	1	-	-	1	1
Biboki Feotleu	-	-	-	-	-	-
Timor Tengah Utara	23	23	7	7	30	30

Lanjutan Tabel/Continued Table 4.1.7

Kecamatan Subdistrict	Guru ¹ /Teachers ¹					
	Negeri/Public		Swasta/Private		Jumlah/Total	
	2020/2021	2021/2022	2020/2021	2021/2022	2020/2021	2021/2022
(1)	(8)	(9)	(10)	(11)	(12)	(13)
Miomaffo Barat	28	34	-	-	28	34
Miomaffo Tengah	27	23	-	-	27	23
Musi	-	-	-	-	-	-
Mutis	21	23	-	-	21	23
Miomaffo Timur	39	41	-	-	39	41
Noemuti	37	54	12	13	49	67
Bikomi Selatan	-	-	-	-	-	-
Bikomi Tengah	21	26	-	-	21	26
Bikomi Nilulat	15	14	-	-	15	14
Bikomi Utara	22	23	-	-	22	23
Naibenu	21	22	-	-	21	22
Noemuti Timur	14	14	-	-	14	14
Kota Kefamenanu	113	113	101	125	214	238
Insana	32	30	-	-	32	30
Insana Utara	25	26	-	-	25	26
Insana Barat	27	33	-	-	27	33
Insana Tengah	33	31	-	-	33	31
Insana Fafinesu	22	23	-	-	22	23
Biboki Selatan	23	31	-	-	23	31
Biboki Tanpah	35	42	-	-	35	42
Biboki Moenleu	30	28	-	-	30	28
Biboki Utara	40	48	-	-	40	48
Biboki Anleu	26	29	-	-	26	29
Biboki Feotleu	-	-	-	-	-	-
Timor Tengah Utara	651	708	113	138	764	846

Lanjutan Tabel/Continued Table 4.1.7

Kecamatan Subdistrict	Murid /Pupils					
	Negeri/Public		Swasta/Private		Jumlah/Total	
	2020/2021	2021/2022	2020/2021	2021/2022	2020/2021	2021/2022
(1)	(14)	(15)	(16)	(17)	(18)	(19)
Miomaffo Barat	465	410	-	-	465	410
Miomaffo Tengah	210	206	-	-	210	203
Musi	-	-	-	-	-	-
Mutis	197	209	-	-	197	209
Miomaffo Timur	656	644	-	-	656	644
Noemuti	462	418	132	191	594	609
Bikomi Selatan	-	-	-	-	-	-
Bikomi Tengah	169	168	-	-	169	168
Bikomi Nilulat	65	56	-	-	65	56
Bikomi Utara	178	190	-	-	178	190
Naibenu	304	316	-	-	304	316
Noemuti Timur	110	95	-	-	110	95
Kota Kefamenanu	1 711	1 712	1 399	1 450	3 110	3162
Insana	619	648	-	-	619	648
Insana Utara	202	199	-	-	202	199
Insana Barat	338	315	-	-	338	315
Insana Tengah	515	580	-	-	515	580
Insana Fafinesu	242	238	-	-	242	238
Biboki Selatan	364	411	-	-	364	411
Biboki Tanpah	342	326	-	-	342	326
Biboki Moenleu	477	470	-	-	477	470
Biboki Utara	497	537	-	-	497	537
Biboki Anleu	439	486	-	-	439	486
Biboki Feotleu	-	-	-	-	-	-
Timor Tengah Utara	8 562	8634	1 531	1 641	10 093	10 272

Catatan/Note: ¹ Jumlah guru termasuk kepala sekolah dan guru/The total of teachers including headmaster and teacher
 Sumber/Source: Kementerian Pendidikan dan Kebudayaan, Sistem Data Pokok Pendidikan, data semester ganjil/Ministry of Educations and Culture, Basic Education Data System, odd semester report data

Tabel
Table 4.1.8

Jumlah Sekolah, Guru, dan Murid Sekolah Menengah Kejuruan (SMK) di Bawah Kementerian Pendidikan dan Kebudayaan Menurut Kecamatan di Kabupaten Timor Tengah Utara, 2020/2021 dan 2021/2022
Number of Schools, Teachers, and Pupils in Vocational High Schools Under The Ministry of Education and Culture by Subdistrict in Timor Tengah Utara Regency, 2020/2021 and 2021/2022

Kecamatan Subdistrict	Sekolah/Schools					
	Negeri/Public		Swasta/Private		Jumlah/Total	
	2020/2021	2021/2022	2020/2021	2021/2022	2020/2021	2021/2022
(1)	(2)	(3)	(4)	(5)	(6)	(7)
Miomaffo Barat	1	1	-	-	1	1
Miomaffo Tengah	-	-	2	2	2	2
Musi	1	1	-	-	1	1
Mutis	-	-	-	-	-	-
Miomaffo Timur	-	-	1	1	1	1
Noemuti	2	2	-	-	2	2
Bikomi Selatan	1	1	-	-	1	1
Bikomi Tengah	-	-	-	-	-	-
Bikomi Nilulat	-	-	-	-	-	-
Bikomi Utara	-	-	1	1	1	1
Naibenu	-	-	-	-	-	-
Noemuti Timur	-	-	-	-	-	-
Kota Kefamenu	1	1	4	4	5	5
Insana	-	-	1	1	1	1
Insana Utara	1	1	-	-	1	1
Insana Barat	1	1	-	-	1	1
Insana Tengah	-	-	-	-	-	-
Insana Fafinesu	-	-	-	-	-	-
Biboki Selatan	-	-	-	-	-	-
Biboki Tanpah	1	1	-	-	1	1
Biboki Moenleu	-	-	-	-	-	-
Biboki Utara	-	-	-	-	-	-
Biboki Anleu	1	1	1	1	2	2
Biboki Feotleu	-	-	-	-	-	-
Timor Tengah Utara	10	10	10	10	20	20

Lanjutan Tabel/Continued Table 4.1.8

Kecamatan Subdistrict	Guru ¹ /Teachers ¹					
	Negeri/Public		Swasta/Private		Jumlah/Total	
	2020/2021	2021/2022	2020/2021	2021/2022	2020/2021	2021/2022
(1)	(8)	(9)	(10)	(11)	(12)	(13)
Miomaffo Barat	23	22	-	-	23	22
Miomaffo Tengah	-	-	30	37	30	37
Musi	29	38	-	-	29	38
Mutis	-	-	-	-	-	-
Miomaffo Timur	-	-	17	16	17	16
Noemuti	45	59	-	-	45	59
Bikomi Selatan	10	14	-	-	10	14
Bikomi Tengah	-	-	-	-	-	-
Bikomi Nilulat	-	-	-	-	-	-
Bikomi Utara	-	-	15	15	15	15
Naibenu	-	-	-	-	-	-
Noemuti Timur	-	-	-	-	-	-
Kota Kefamenanu	84	93	68	95	152	188
Insana	-	-	29	38	29	38
Insana Utara	21	22	-	-	21	22
Insana Barat	20	22	-	-	20	22
Insana Tengah	-	-	-	-	-	-
Insana Fafinesu	-	-	-	-	-	-
Biboki Selatan	-	-	-	-	-	-
Biboki Tanpah	17	18	-	-	17	18
Biboki Moenleu	-	-	-	-	-	-
Biboki Utara	-	-	-	-	-	-
Biboki Anleu	12	16	5	10	17	26
Biboki Feotleu	-	-	-	-	-	-
Timor Tengah Utara	261	304	164	211	425	515

Lanjutan Tabel/Continued Table 4.1.8

Kecamatan Subdistrict	Murid /Pupils					
	Negeri/Public		Swasta/Private		Jumlah/Total	
	2020/2021	2021/2022	2020/2021	2021/2022	2020/2021	2021/2022
(1)	(14)	(15)	(16)	(17)	(18)	(19)
Miomaffo Barat	86	107	-	-	86	107
Miomaffo Tengah	-	-	287	231	287	231
Musi	310	308	-	-	310	308
Mutis	-	-	-	-	-	-
Miomaffo Timur	-	-	170	168	170	168
Noemuti	297	300	-	-	297	300
Bikomi Selatan	115	107	-	-	115	107
Bikomi Tengah	-	-	-	-	-	-
Bikomi Nilulat	-	-	-	-	-	-
Bikomi Utara	-	-	110	107	110	107
Naibenu	-	-	-	-	-	-
Noemuti Timur	-	-	-	-	-	-
Kota Kefamenanu	1 246	1253	1 017	1049	2 263	2302
Insana	-	-	288	279	288	279
Insana Utara	149	153	-	-	149	153
Insana Barat	190	154	-	-	190	154
Insana Tengah	-	-	-	-	-	-
Insana Fafinesu	-	-	-	-	-	-
Biboki Selatan	-	-	-	-	-	-
Biboki Tanpah	105	108	-	-	105	108
Biboki Moenleu	-	-	-	-	-	-
Biboki Utara	-	-	-	-	-	-
Biboki Anleu	71	83	33	37	104	120
Biboki Feotleu	-	-	-	-	-	-
Timor Tengah Utara	2 569	2573	1 905	1 871	4 474	4 444

Catatan/Note: ¹ Guru yang mengajar di 2 sekolah atau lebih dihitung di masing-masing sekolah. Jumlah guru termasuk kepala sekolah dan guru/*The teacher who taught in two schools or more counted in every school. The total of teachers including headmaster and teacher*

Sumber/Source: Dinas Pendidikan, Pemuda dan Olahraga, Sistem Data Pokok Pendidikan, data semester ganjil/Ministry of Educations and Culture, Basic Education Data System, odd semester report data

Tabel
Table 4.1.9

Jumlah Sekolah, Guru, dan Murid Madrasah Aliyah (MA) di Bawah Kementerian Agama Menurut Kecamatan di Kabupaten Timor Tengah Utara, 2020/2021 dan 2021/2022

Number of Schools, Teachers, and Pupils in Madrasah Aliyah (MA) Under the Ministry of Religious Affairs by Subdistrict in Timor Tengah Utara Regency, 2020/2021 and 2021/2022

Kecamatan Subdistrict	Sekolah/Schools					
	Negeri/Public		Swasta/Private		Jumlah/Total	
	2020/2021	2021/2022	2020/2021	2021/2022	2020/2021	2021/2022
(1)	(2)	(3)	(4)	(5)	(6)	(7)
Miomaffo Barat	-	-	-	-	-	-
Miomaffo Tengah	-	-	-	-	-	-
Musi	-	-	-	-	-	-
Mutis	-	-	-	-	-	-
Miomaffo Timur	-	-	-	-	-	-
Noemuti	-	-	-	-	-	-
Bikomi Selatan	-	-	-	-	-	-
Bikomi Tengah	-	-	-	-	-	-
Bikomi Nilulat	-	-	-	-	-	-
Bikomi Utara	-	-	-	-	-	-
Naibenu	-	-	-	-	-	-
Noemuti Timur	-	-	-	-	-	-
Kota Kefamenanu	-	-	-	-	-	-
Insana	-	-	-	-	-	-
Insana Utara	-	-	-	-	-	-
Insana Barat	-	-	-	-	-	-
Insana Tengah	-	-	-	-	-	-
Insana Fafinesu	-	-	-	-	-	-
Biboki Selatan	-	-	-	-	-	-
Biboki Tanpah	-	-	-	-	-	-
Biboki Moenleu	-	-	-	-	-	-
Biboki Utara	-	-	-	-	-	-
Biboki Anleu	-	-	-	-	-	-
Biboki Feotleu	-	-	-	-	-	-
Timor Tengah Utara	-	-	-	-	-	-

Lanjutan Tabel/Continued Table 4.1.9

Kecamatan Subdistrict	Guru ¹ /Teachers ¹					
	Negeri/Public		Swasta/Private		Jumlah/Total	
	2020/2021	2021/2022	2020/2021	2021/2022	2020/2021	2021/2022
(1)	(8)	(9)	(10)	(11)	(12)	(13)
Miomaffo Barat	-	-	-	-	-	-
Miomaffo Tengah	-	-	-	-	-	-
Musi	-	-	-	-	-	-
Mutis	-	-	-	-	-	-
Miomaffo Timur	-	-	-	-	-	-
Noemuti	-	-	-	-	-	-
Bikomi Selatan	-	-	-	-	-	-
Bikomi Tengah	-	-	-	-	-	-
Bikomi Nilulat	-	-	-	-	-	-
Bikomi Utara	-	-	-	-	-	-
Naibenu	-	-	-	-	-	-
Noemuti Timur	-	-	-	-	-	-
Kota Kefamenanu	-	-	-	-	-	-
Insana	-	-	-	-	-	-
Insana Utara	-	-	-	-	-	-
Insana Barat	-	-	-	-	-	-
Insana Tengah	-	-	-	-	-	-
Insana Fafinesu	-	-	-	-	-	-
Biboki Selatan	-	-	-	-	-	-
Biboki Tanpah	-	-	-	-	-	-
Biboki Moenleu	-	-	-	-	-	-
Biboki Utara	-	-	-	-	-	-
Biboki Anleu	-	-	-	-	-	-
Biboki Feotleu	-	-	-	-	-	-
Timor Tengah Utara	-	-	-	-	-	-

Lanjutan Tabel/Continued Table 4.1.9

Kecamatan Subdistrict	Murid /Pupils					
	Negeri/Public		Swasta/Private		Jumlah/Total	
	2020/2021	2021/2022	2020/2021	2021/2022	2020/2021	2021/2022
(1)	(14)	(15)	(16)	(17)	(18)	(19)
Miomaffo Barat	-	-	-	-	-	-
Miomaffo Tengah	-	-	-	-	-	-
Musi	-	-	-	-	-	-
Mutis	-	-	-	-	-	-
Miomaffo Timur	-	-	-	-	-	-
Noemuti	-	-	-	-	-	-
Bikomi Selatan	-	-	-	-	-	-
Bikomi Tengah	-	-	-	-	-	-
Bikomi Nilulat	-	-	-	-	-	-
Bikomi Utara	-	-	-	-	-	-
Naibenu	-	-	-	-	-	-
Noemuti Timur	-	-	-	-	-	-
Kota Kefamenanu	-	-	-	-	-	-
Insana	-	-	-	-	-	-
Insana Utara	-	-	-	-	-	-
Insana Barat	-	-	-	-	-	-
Insana Tengah	-	-	-	-	-	-
Insana Fafinesu	-	-	-	-	-	-
Biboki Selatan	-	-	-	-	-	-
Biboki Tanpah	-	-	-	-	-	-
Biboki Moenleu	-	-	-	-	-	-
Biboki Utara	-	-	-	-	-	-
Biboki Anleu	-	-	-	-	-	-
Biboki Feotleu	-	-	-	-	-	-
Timor Tengah Utara	-	-	-	-	-	-

Catatan/Note: ...

Sumber/Source: Kantor Kementerian Agama, EMIS, Data Semester Ganjil/Ministry of Religious Affairs, EMIS, Odd semester report data

Tabel
Table 4.1.10

Jumlah Desa¹/Kelurahan yang Memiliki Fasilitas Sekolah Menurut Kecamatan dan Tingkat Pendidikan di Kabupaten Timor Tengah Utara, 2019–2021
Number of Villages¹/Kelurahan Having Educational Facilities by Subdistrict and Educational Level in Timor Tengah Utara Regency, 2019–2021

Kecamatan Subdistrict	SD Primary School		
	2019	2020	2021
(1)	(2)	(3)	(4)
Miomaffo Barat	13	13	12
Miomaffo Tengah	6	6	6
Musi	6	6	4
Mutis	4	4	3
Miomaffo Timur	11	11	11
Noemuti	11	11	11
Bikomi Selatan	10	10	10
Bikomi Tengah	9	9	9
Bikomi Nilulat	6	6	6
Bikomi Utara	6	6	6
Naibenu	4	4	4
Noemuti Timur	4	4	4
Kota Kefamenanu	9	9	9
Insana	16	16	16
Insana Utara	5	5	5
Insana Barat	10	10	10
Insana Tengah	7	7	7
Insana Fafinesu	5	5	5
Biboki Selatan	6	6	6
Biboki Tanpah	4	4	4
Biboki Moenleu	6	6	6
Biboki Utara	10	10	10
Biboki Anleu	9	9	9
Biboki Feotleu	5	5	4
Timor Tengah Utara	182	182	177

Lanjutan Tabel/*Continued Table* 4.1.10

Kecamatan Subdistrict	SMP Junior High School		
	2019	2020	2021
(1)	(5)	(6)	(7)
Miomaffo Barat	6	6	6
Miomaffo Tengah	3	3	3
Musi	2	2	1
Mutis	3	3	3
Miomaffo Timur	5	5	5
Noemuti	5	5	5
Bikomi Selatan	4	4	4
Bikomi Tengah	2	2	2
Bikomi Nilulat	2	2	2
Bikomi Utara	3	3	3
Naibenu	3	3	3
Noemuti Timur	1	2	2
Kota Kefamenanu	8	8	8
Insana	8	8	8
Insana Utara	4	4	4
Insana Barat	3	3	4
Insana Tengah	3	3	3
Insana Fafinesu	1	1	1
Biboki Selatan	3	3	3
Biboki Tanpah	2	2	2
Biboki Moenleu	4	4	4
Biboki Utara	4	4	4
Biboki Anleu	4	4	3
Biboki Feotleu	1	1	1
Timor Tengah Utara	84	85	84

Lanjutan Tabel/Continued Table 4.1.10

Kecamatan Subdistrict	SMA High School		
	2019	2020	2021
(1)	(5)	(6)	(7)
Miomaffo Barat	1	1	1
Miomaffo Tengah	1	1	1
Musi	-	-	-
Mutis	1	1	1
Miomaffo Timur	1	2	2
Noemuti	3	2	2
Bikomi Selatan	-	-	-
Bikomi Tengah	1	1	1
Bikomi Nilulat	1	1	-
Bikomi Utara	1	1	1
Naibenu	1	1	1
Noemuti Timur	1	1	1
Kota Kefamenanu	7	7	7
Insana	1	1	1
Insana Utara	1	2	2
Insana Barat	1	1	-
Insana Tengah	2	2	2
Insana Fafinesu	1	1	1
Biboki Selatan	1	1	1
Biboki Tanpah	1	1	1
Biboki Moenleu	1	2	1
Biboki Utara	1	1	1
Biboki Anleu	1	1	1
Biboki Feotleu	-	-	-
Timor Tengah Utara	30	32	29

Lanjutan Tabel/*Continued Table* 4.1.10

Kecamatan Subdistrict	SMK Vocational School		
	2019	2020	2021
(1)	(5)	(6)	(7)
Miomaffo Barat	1	1	1
Miomaffo Tengah	2	2	2
Musi	1	1	-
Mutis	-	-	-
Miomaffo Timur	1	1	1
Noemuti	2	2	2
Bikomi Selatan	1	1	1
Bikomi Tengah	-	-	-
Bikomi Nilulat	-	-	-
Bikomi Utara	1	1	1
Naibenu	-	-	-
Noemuti Timur	-	-	-
Kota Kefamenanu	4	4	5
Insana	1	1	1
Insana Utara	1	1	1
Insana Barat	1	1	1
Insana Tengah	-	-	-
Insana Fafinesu	-	-	-
Biboki Selatan	-	-	-
Biboki Tanpah	1	1	1
Biboki Moenleu	-	-	1
Biboki Utara	-	-	-
Biboki Anleu	2	2	2
Biboki Feotleu	-	-	-
Timor Tengah Utara	19	19	20

Lanjutan Tabel/Continued Table 4.1.10

Kecamatan Subdistrict	Perguruan Tinggi University		
	2019	2020	2021
(1)	(5)	(6)	(7)
Miomaffo Barat	-	-	-
Miomaffo Tengah	-	-	-
Musi	-	-	-
Mutis	-	-	-
Miomaffo Timur	-	-	-
Noemuti	-	-	-
Bikomi Selatan	1	1	1
Bikomi Tengah	-	-	-
Bikomi Nilulat	-	-	-
Bikomi Utara	-	-	-
Naibenu	-	-	-
Noemuti Timur	-	-	-
Kota Kefamenanu	1	2	2
Insana	-	-	-
Insana Utara	-	-	-
Insana Barat	-	-	-
Insana Tengah	-	-	-
Insana Fafinesu	-	-	-
Biboki Selatan	-	-	-
Biboki Tanpah	-	-	-
Biboki Moenleu	-	-	-
Biboki Utara	-	-	-
Biboki Anleu	-	-	-
Biboki Feotleu	-	-	-
Timor Tengah Utara	2	3	3

Catatan/Note: ¹ Desa pada tabel ini termasuk Unit Permukiman Transmigrasi (UPT) yang masih dibina oleh kementerian terkait dan nagari di Provinsi Sumatera Barat/Villages in this table include Transmigration Settlement Unit which is still fostered by the relevant ministries and the nagari in the Province of Sumatera Barat

Sumber/Source: BPS, Pendataan Potensi Desa (Podes)/ BPS-Statistics Indonesia, Village Potential Data Collection

Tabel
Table 4.1.11

Angka Partisipasi Murni (APM) dan Angka Partisipasi Kasar (APK) Menurut Jenjang Pendidikan di Kabupaten Timor Tengah Utara, 2020 dan 2021
Net Enrollment Rate and Gross Enrollment Ratio by Educational Level in Timor Tengah Utara Regency, 2020 and 2021

Jenjang Pendidikan <i>Educational Level</i>	Angka Partisipasi Murni (APM) <i>Net Enrollment Rate</i>		Angka Partisipasi Kasar (APK) <i>Gross Enrollment Ratio</i>	
	2020	2021	2020	2021
(1)	(2)	(3)	(4)	(5)
SD/MI/Sederajat <i>Primary School</i>	98,87	97,96	118,88	117
SMP/MTs/ Sederajat <i>Lower Secondary School</i>	67,98	68,71	83,41	84,83
SMA/SMK/MA/Sederajat <i>Upper Secondary School</i>	54,37	54,31	74,96	72,98

Sumber/Source: BPS, Survei Sosial Ekonomi Nasional (Susenas)/BPS-Statistics Indonesia, National Socioeconomic Survey

Tabel 4.1.12 **Persentase Penduduk Berumur 15 Tahun ke Atas yang Melek Huruf Menurut Kelompok Umur di Kabupaten Timor Tengah Utara, 2020 dan 2021**
Percentage of Literate People Aged 15 Years and Over by Age Group in Timor Tengah Utara Regency, 2020 and 2021

Kelompok Umur Age Group	2020	2021
(1)	(2)	(3)
15–19
20–24
25–29
30–34
35–39
40–44
45–49
50+
Jumlah/Total
15–24
15–44
15+
45+

Catatan/Note: ...

Sumber/Source: BPS, Survei Sosial Ekonomi Nasional (Susenas)/BPS-Statistics Indonesia, National Socioeconomic Survey

4.2 KESEHATAN HEALTH

Tabel 4.2.1 **Jumlah Desa¹/Kelurahan Yang Memiliki Sarana Kesehatan Menurut Kecamatan di Kabupaten Timor Tengah Utara, 2019–2021**
Number of Villages¹/Kelurahan Having Health Facilities by Subdistrict in Timor Tengah Utara Regency, 2019–2021

Kecamatan <i>Subdistrict</i>	Rumah Sakit <i>Hospital</i>		
	2019	2020	2021
(1)	(2)	(3)	(4)
Miomaffo Barat	-	-	-
Miomaffo Tengah	-	-	-
Musi	-	-	-
Mutis	-	-	-
Miomaffo Timur	-	-	-
Noemuti	-	-	-
Bikomi Selatan	-	-	-
Bikomi Tengah	-	-	-
Bikomi Nilulat	-	-	-
Bikomi Utara	-	-	-
Naibenu	-	-	-
Noemuti Timur	1	1	1
Kota Kefamenanu	2	2	2
Insana	-	-	-
Insana Utara	-	-	-
Insana Barat	-	-	-
Insana Tengah	-	-	-
Insana Fafinesu	-	-	-
Biboki Selatan	-	-	-
Biboki Tanpah	-	-	-
Biboki Moenleu	-	-	-
Biboki Utara	-	-	-
Biboki Anleu	-	-	-
Biboki Feotleu	-	-	-
Timor Tengah Utara	3	3	3

Lanjutan Tabel/Continued Table 4.2.1

Kecamatan Subdistrict	Rumah Sakit Bersalin Maternity Hospital		
	2019	2020	2021
(1)	(5)	(6)	(7)
Miomaffo Barat	-	-	-
Miomaffo Tengah	-	-	-
Musi	-	-	-
Mutis	-	-	-
Miomaffo Timur	-	-	-
Noemuti	-	-	-
Bikomi Selatan	-	-	-
Bikomi Tengah	-	-	-
Bikomi Nilulat	-	-	-
Bikomi Utara	-	-	-
Naibenu	-	-	-
Noemuti Timur	-	-	-
Kota Kefamenanu	-	-	-
Insana	-	-	-
Insana Utara	-	-	-
Insana Barat	-	-	-
Insana Tengah	-	-	-
Insana Fafinesu	-	-	-
Biboki Selatan	-	-	-
Biboki Tanpah	-	-	-
Biboki Moenleu	-	-	-
Biboki Utara	-	-	-
Biboki Anleu	-	-	-
Biboki Feotleu	-	-	-
Timor Tengah Utara	-	-	-

Lanjutan Tabel/*Continued Table* 4.2.1

Kecamatan Subdistrict	Poliklinik Polyclinic		
	2019	2020	2021
(1)	(8)	(9)	(10)
Miomaffo Barat	1	1	1
Miomaffo Tengah	-	-	-
Musi	-	-	-
Mutis	-	-	-
Miomaffo Timur	-	-	-
Noemuti	-	-	-
Bikomi Selatan	-	1	1
Bikomi Tengah	-	-	-
Bikomi Nilulat	-	-	-
Bikomi Utara	-	-	-
Naibenu	-	-	-
Noemuti Timur	-	-	-
Kota Kefamenanu	5	5	4
Insana	1	1	1
Insana Utara	-	-	-
Insana Barat	-	-	-
Insana Tengah	1	1	1
Insana Fafinesu	-	-	-
Biboki Selatan	-	-	-
Biboki Tanpah	-	-	-
Biboki Moenleu	1	1	1
Biboki Utara	-	-	-
Biboki Anleu	-	-	-
Biboki Feotleu	-	-	-
Timor Tengah Utara	9	10	9

Lanjutan Tabel/*Continued Table* 4.2.1

Kecamatan Subdistrict	Puskesmas Public Health Center		
	2019	2020	2021
(1)	(11)	(12)	(13)
Miomaffo Barat	1	1	1
Miomaffo Tengah	1	1	1
Musi	1	1	1
Mutis	1	1	1
Miomaffo Timur	2	2	2
Noemuti	2	2	2
Bikomi Selatan	1	1	1
Bikomi Tengah	1	1	1
Bikomi Nilulat	1	1	1
Bikomi Utara	1	1	1
Naibenu	1	1	1
Noemuti Timur	1	1	1
Kota Kefamenanu	1	1	1
Insana	1	1	1
Insana Utara	1	1	1
Insana Barat	1	1	1
Insana Tengah	1	1	1
Insana Fafinesu	1	1	1
Biboki Selatan	1	1	1
Biboki Tanpah	1	1	1
Biboki Moenleu	1	1	1
Biboki Utara	1	1	1
Biboki Anleu	1	1	1
Biboki Feotleu	1	1	1
Timor Tengah Utara	26	26	26

Lanjutan Tabel/*Continued Table* 4.2.1

Kecamatan Subdistrict	Puskesmas Pembantu Subsidiary of Public Health Center		
	2019	2020	2021
(1)	(14)	(15)	(16)
Miomaffo Barat	3	4	4
Miomaffo Tengah	-	-	-
Musi	-	-	-
Mutis	3	3	3
Miomaffo Timur	1	1	1
Noemuti	1	1	1
Bikomi Selatan	2	2	2
Bikomi Tengah	1	1	1
Bikomi Nilulat	-	-	-
Bikomi Utara	1	1	1
Naibenu	1	1	1
Noemuti Timur	2	2	2
Kota Kefamenanu	1	1	1
Insana	4	4	5
Insana Utara	1	-	-
Insana Barat	2	2	2
Insana Tengah	-	-	1
Insana Fafinesu	-	-	-
Biboki Selatan	1	1	1
Biboki Tanpah	1	1	1
Biboki Moenleu	1	1	1
Biboki Utara	2	2	3
Biboki Anleu	3	2	1
Biboki Feotleu	1	1	1
Timor Tengah Utara	32	31	33

Lanjutan Tabel/Continued Table 4.2.1

Kecamatan Subdistrict	Apotek Pharmacy		
	2019	2020	2021
(1)	(17)	(18)	(19)
Miomaffo Barat	-	-	-
Miomaffo Tengah	-	-	-
Musi	-	-	-
Mutis	-	-	-
Miomaffo Timur	-	-	-
Noemuti	-	-	-
Bikomi Selatan	-	-	1
Bikomi Tengah	-	-	-
Bikomi Nilulat	-	-	-
Bikomi Utara	-	-	-
Naibenu	-	-	-
Noemuti Timur	-	-	-
Kota Kefamenanu	6	5	5
Insana	1	1	1
Insana Utara	-	-	-
Insana Barat	-	-	-
Insana Tengah	-	-	-
Insana Fafinesu	-	-	-
Biboki Selatan	-	-	-
Biboki Tanpah	-	-	-
Biboki Moenleu	-	-	-
Biboki Utara	-	-	-
Biboki Anleu	-	-	-
Biboki Feotleu	-	-	-
Timor Tengah Utara	7	6	7

Catatan/Note: ¹ Desa pada tabel ini termasuk Unit Permukiman Transmigrasi (UPT) yang masih dibina oleh kementerian terkait dan nagari di Provinsi Sumatera Barat/Villages in this table include Transmigration Settlement Unit which is still fostered by the relevant ministries and the nagari in the Province of Sumatera Barat

Sumber/Source: BPS, Pendataan Potensi Desa (Podes)/BPS-Statistics Indonesia, Village Potential Data Collecting

Tabel 4.2.2
Table

Jumlah Tenaga Kesehatan Menurut Kecamatan di Kabupaten Timor Tengah Utara, 2021
Number of Health Human Resources by Subdistrict in Timor Tengah Utara Regency, 2021

Kecamatan Subdistrict	Dokter ¹ Doctor ¹	Dokter Gigi ² Dentist ²	Perawat Nurse	Bidan Midwife	Tenaga kefarmasian Pharmacist
(1)	(2)	(3)	(4)	(5)	(6)
Miomaffo Barat	1	0	4	11	1
Miomaffo Tengah	2	0	9	11	1
Musi	2	1	11	7	1
Mutis	1	0	7	4	1
Miomaffo Timur	3	2	15	19	3
Noemuti	2	1	19	23	3
Bikomi Selatan	1	1	7	13	2
Bikomi Tengah	1	1	7	11	1
Bikomi Nilulat	2	1	5	10	1
Bikomi Utara	1	1	7	11	2
Naibenu	1	0	10	8	2
Noemuti Timur	1	0	10	4	2
Kota Kefamenanu	2	1	14	27	3
Insana	2	1	8	20	2
Insana Utara	1	1	12	12	2
Insana Barat	1	0	9	11	2
Insana Tengah	2	1	10	16	4
Insana Fafinesu	1	0	5	10	3
Biboki Selatan	2	0	8	12	3
Biboki Tanpah	0	1	5	8	1
Biboki Moenleu	1	0	8	10	4
Biboki Utara	1	1	5	9	2
Biboki Anleu	1	0	17	11	2
Biboki Feotleu	2	0	6	5	1
Timor Tengah Utara	34	14	218	283	49

Lanjutan Tabel/Continued Table 4.2.2

Kecamatan Subdistrict	Tenaga Kesehatan Masyarakat Public Health worker	Tenaga Kesehatan Lingkungan Enviromental Health Worker	Tenaga Gizi Nutritionist	Teknisi Medis Medical Technician
(1)	(7)	(8)	(9)	(10)
Miomaffo Barat	2	1	3	2
Miomaffo Tengah	1	2	2	2
Musi	1	1	2	1
Mutis	1	3	1	1
Miomaffo Timur	3	2	3	3
Noemuti	2	3	4	2
Bikomi Selatan	3	2	1	1
Bikomi Tengah	3	3	3	1
Bikomi Nilulat	2	0	2	1
Bikomi Utara	2	1	2	0
Naibenu	1	1	2	1
Noemuti Timur	1	1	2	0
Kota Kefamenanu	0	3	1	1
Insana	3	2	2	4
Insana Utara	1	1	2	1
Insana Barat	1	1	2	0
Insana Tengah	2	1	1	2
Insana Fafinesu	1	1	2	2
Biboki Selatan	2	1	1	3
Biboki Tanpah	1	0	2	3
Biboki Moenleu	1	2	1	2
Biboki Utara	4	2	2	2
Biboki Anleu	0	1	3	0
Biboki Feotleu	1	0	2	0
Timor Tengah Utara	39	35	48	35

Catatan/Note: ¹ Dokter dalam tabel ini termasuk dokter spesialis (selain spesialis gigi) dan dokter umum/Doctor in this table include medical specialist (exclude dentist specialist) and general practitioner

² Dokter gigi dalam tabel ini termasuk dokter spesialis gigi dan dokter gigi/Doctor in this table include dentist dan dentist specialist

Sumber/Source: Dinas Kesehatan Timor Tengah Utara / Health Office of TTU Regency

Tabel 4.2.3
Table

Jumlah Rumah Sakit Umum, Rumah Sakit Khusus, Puskesmas, Klinik Pratama, dan Posyandu Menurut Kecamatan di Kabupaten Timor Tengah Utara, 2020 dan 2021

Number of General Hospital, Specialized Hospital, Public Health Center, Primary Clinic, and Integrated Health Post by Subdistrict in Timor Tengah Utara Regency, 2020 and 2021

Kecamatan Subdistrict	Rumah Sakit Umum General Hospital		Rumah Sakit Khusus Specialized Hospital	
	2020	2021	2020	2021
(1)	(2)	(3)	(4)	(5)
Miomaffo Barat	-	-	-	-
Miomaffo Tengah	-	-	-	-
Musi	-	-	-	-
Mutis	-	-	-	-
Miomaffo Timur	-	-	-	-
Noemuti	-	-	-	-
Bikomi Selatan	-	-	-	-
Bikomi Tengah	-	-	-	-
Bikomi Nilulat	-	-	-	-
Bikomi Utara	-	-	-	-
Naibenu	-	-	-	-
Noemuti Timur	-	-	1	1
Kota Kefamenanu	2	2	-	-
Insana	-	-	-	-
Insana Utara	-	-	-	-
Insana Barat	-	-	-	-
Insana Tengah	-	-	-	-
Insana Fafinesu	-	-	-	-
Biboki Selatan	-	-	-	-
Biboki Tanpah	-	-	-	-
Biboki Moenleu	-	-	-	-
Biboki Utara	-	-	-	-
Biboki Anleu	-	-	-	-
Biboki Feotleu	-	-	-	-
Timor Tengah Utara	2	2	1	1

Lanjutan Tabel/Continued Table 4.2.3

Kecamatan Subdistrict	Puskesmas ¹ Rawat Inap Public Health Center ¹ with Inpatient Care		Puskesmas ¹ Non Rawat Inap Public Health Center ¹ without Inpatient Care	
	2020	2021	2020	2021
(1)	(6)	(7)	(8)	(9)
Miomaffo Barat	1	1	4	4
Miomaffo Tengah	1	1	1	-
Musi	1	1	-	1
Mutis	1	1	3	3
Miomaffo Timur	2	2	1	1
Noemuti	2	2	1	2
Bikomi Selatan	1	1	2	2
Bikomi Tengah	1	1	1	1
Bikomi Nilulat	1	1	-	1
Bikomi Utara	1	1	2	2
Naibenu	1	1	1	1
Noemuti Timur	1	1	2	2
Kota Kefamenanu	1	1	1	1
Insana	1	1	5	5
Insana Utara	1	1	1	1
Insana Barat	1	1	2	2
Insana Tengah	1	1	1	1
Insana Fafinesu	1	1	-	-
Biboki Selatan	1	1	1	1
Biboki Tanpah	1	1	1	1
Biboki Moenleu	1	1	2	2
Biboki Utara	1	1	3	2
Biboki Anleu	1	1	4	5
Biboki Feotleu	1	1	2	1
Timor Tengah Utara	26	26	41	42

Lanjutan Tabel/*Continued Table* 4.2.3

Kecamatan Subdistrict	Klinik Pratama Primary Clinic		Posyandu Intregrated Health Post	
	2020	2021	2020	2021
(1)	(10)	(11)	(12)	(13)
Miomaffo Barat	1	1	28	28
Miomaffo Tengah	–	–	13	13
Musi	–	–	8	8
Mutis	–	–	20	20
Miomaffo Timur	–	–	25	25
Noemuti	–	–	26	26
Bikomi Selatan	1	1	21	22
Bikomi Tengah	–	–	16	16
Bikomi Nilulat	–	–	10	10
Bikomi Utara	–	–	16	16
Naibenu	–	–	14	16
Noemuti Timur	–	–	10	10
Kota Kefamenanu	6	6	40	41
Insana	1	1	45	45
Insana Utara	–	–	20	20
Insana Barat	–	–	27	29
Insana Tengah	1	1	17	20
Insana Fafinesu	–	–	10	10
Biboki Selatan	–	–	32	32
Biboki Tanpah	–	–	12	12
Biboki Moenleu	1	1	31	32
Biboki Utara	–	–	26	26
Biboki Anleu	–	–	31	31
Biboki Feotleu	–	–	14	14
Timor Tengah Utara	11	11	512	522

Catatan/Note: ¹ Puskesmas yang teregistrasi/Registered Public Health Center

Sumber/Source: Dinas Kesehatan Timor Tengah Utara / Health Office of TTU Regency

Tabel 4.2.4 **Jumlah Kasus 10 Penyakit Terbanyak di Kabupaten Timor Tengah Utara, 2021**
Table **Number of Diseases Case by Type of Disease in TTU Regency, 2021**

Jenis Penyakit Type of Disease	2021
(1)	(2)
ISPA	11 225
Myalgia	7 431
Hypertensi	4 484
Vulnus Laceratum	3 013
Gastritis	2 708
Dispepsia	2 306
Common Cold	2 060
Chepalgia	2 040
Observasi Febris	1 538
Penyakit Kulit Alergi	1 127

Sumber/Source: Dinas Kesehatan Timor Tengah Utara / Health Office of TTU Regency

Tabel
Table 4.2.5

**Jumlah Bayi Lahir, Bayi Berat Badan Lahir Rendah (BBLR),
BBLR Dirujuk, dan Bayi Bergizi buruk di Kabupaten Timor
Tengah Utara, 2020-2021**
**Number of Births, Low Weight Births, Malnutrition in Timor
Tengah Utara Regency, 2020-2021**

Tahun Years	Bayi Lahir Births			
	Bayi Lahir	Bayi Berat Badan Lahir Rendah	Dirujuk	Gizi Buruk
(1)	(2)	(3)	(4)	(5)
2020	5338	305	248	0
2021	4965	346	246	0

Sumber/Source: Dinas Kesehatan Timor Tengah Utara / Health Office of TTU Regency

Tabel 4.2.6 Jumlah Ibu Hamil, Melakukan Kunjungan K1, Melakukan Kunjungan K4, Kurang Energi Kronis (KEK), dan Mendapat Tablet Zat Besi (Fe) di Kabupaten Timor Tengah Utara, 2020-2021
Number of Visits by Pregnant Mother (K1,K4), 2020-2021

Tahun Years	Jumlah Ibu Hamil	Melakukan Kunjungan K1	Melakukan Kunjungan K4	Kurang Energi Kronis (KEK)	Mendapat Zat Besi (Fe)
(1)	(2)	(3)	(4)	(5)	
2020	5 747	5 747	4 677	1 366	5 737
2021	5 520	5 520	4 976	5 251	1 189

Sumber/Source: Dinas Kesehatan Timor Tengah Utara / Health Office of TTU Regency

Tabel
Table 4.2.7**Jumlah Kasus HIV/AIDS, IMS, DBD, Diare, TB, dan Malaria Menurut Kecamatan di Kabupaten Timor Tengah Utara, 2020-2021****Number of HIV/AIDS, STD, Dengue, TBC, Malaria by Subdistrict in Timor Tengah Utara 2020-2021**

Kecamatan Subdistrict	2020					
	HIV/AIDS	IMS	DBD	Diare	TB	Malaria
(1)	(2)	(3)	(4)	(5)	(6)	(7)
Miomaffo Barat	2	2	1	139	10	148
Miomaffo Tengah	4	5	0	28	2	18
Musi	3	3	2	43	2	43
Mutis	4	4	2	113	7	73
Miomaffo Timur	10	12	1	95	8	121
Noemuti	7	25	7	199	17	133
Bikomi Selatan	4	5	3	52	16	471
Bikomi Tengah	6	6	0	113	12	69
Bikomi Nilulat	2	2	0	32	2	78
Bikomi Utara	0	0	0	40	4	8
Naibenu	1	1	2	55	7	31
Noemuti Timur	1	1	4	23	3	81
Kota Kefamenanu	18	22	58	498	30	367
Insana	3	3	4	104	0	119
Insana Utara	0	0	5	95	9	95
Insana Barat	1	1	0	105	8	134
Insana Tengah	4	4	0	70	14	48
Insana Fafinesu	1	1	0	63	11	62
Biboki Selatan	11	11	1	79	5	88
Biboki Tanpah	3	3	16	88	9	399
Biboki Moenleu	1	1	7	100	4	133
Biboki Utara	0	0	4	109	5	199
Biboki Anleu	1	1	26	0	25	381
Biboki Feotleu	0	0	0	8	2	73
Timor Tengah Utara	87	113	143	2 251	212	3 372

Lanjutan Tabel/Continued Table 4.2.7

Kecamatan Subdistrict	2021					
	HIV/AIDS	IMS	DBD	Diare	TB	Malaria
(1)	(2)	(3)	(4)	(5)	(6)	(7)
Miomaffo Barat	0	12	0	53	-	31
Miomaffo Tengah	7	10	0	8	-	42
Musi	3	6	0	34	-	8
Mutis	3	5	0	82	-	55
Miomaffo Timur	15	21	0	78	-	49
Noemuti	13	33	0	58	-	161
Bikomi Selatan	3	3	5	31	-	2
Bikomi Tengah	7	13	0	55	-	25
Bikomi Nilulat	3	5	1	1	-	17
Bikomi Utara	1	5	1	15	-	0
Naibenu	1	19	0	47	-	6
Noemuti Timur	1	6	0	26	-	47
Kota Kefamenanu	31	71	48	162	-	300
Insana	8	16	6	112	-	48
Insana Utara	5	5	0	89	-	55
Insana Barat	1	19	0	72	-	9
Insana Tengah	3	7	3	69	-	51
Insana Fafinesu	1	11	0	52	-	25
Biboki Selatan	7	12	4	47	-	33
Biboki Tanpah	3	8	7	29	-	315
Biboki Moenleu	9	9	0	70	-	72
Biboki Utara	3	19	0	47	-	47
Biboki Anleu	11	11	0	0	-	107
Biboki Feotleu	0	0	0	4	-	74
Timor Tengah Utara	139	326	75	1 241	0	1 579

Sumber/Source: Dinas Kesehatan Timor Tengah Utara / Health Office of TTU Regency

4.3 AGAMA DAN SOSIAL LAINNYA RELIGION AND OTHER SOCIAL AFFAIRS

Tabel 4.3.1 Jumlah Penduduk Menurut Kecamatan dan Agama yang Dianut di Kabupaten Timor Tengah Utara, 2021
Population by Subdistrict and Religion in Timor Tengah Utara Regency, 2021

Kecamatan	Islam	Protestan Protestant	Katolik Catholic	Hindu	Budha Buddha	Lainnya Others
(1)	(2)	(3)	(4)	(5)	(6)	(7)
Miomaffo Barat	110	1 714	12 222	-	-	-
Miomaffo Tengah	2	78	6 207	-	-	-
Musi	-	-	13 689	-	-	-
Mutis	5	33	8 536	-	-	-
Miomaffo Timur	9	-	11 247	-	-	-
Noemuti	9	581	13 942	-	-	-
Bikomi Selatan	412	1 101	2 447	-	-	-
Bikomi Tengah	3	-	-	-	-	-
Bikomi Nilulat	-	219	-	-	-	-
Bikomi Utara	-	320	7 999	-	-	-
Naibenu	-	-	7 262	-	-	-
Noemuti Timur	-	746	2 989	-	-	-
Kota Kefamenanu	4 504	9 729	37 625	134	2	-
Insana	380	473	13 818	-	-	-
Insana Utara	355	220	8 918	-	-	-
Insana Barat	3	427	9 391	-	-	-
Insana Tengah	14	-	12 580	-	-	-
Insana Fafinesu	-	-	6 049	-	-	-
Biboki Selatan	3	187	9 593	-	-	-
Biboki Tanpah	6	-	5 874	-	-	-
Biboki Moenleu	3	181	11 635	-	-	-
Biboki Utara	92	1 402	9 143	-	-	-
Biboki Anleu	54	1 650	15 972	-	-	-
Biboki Feotleu	2	-	4 114	-	-	-
Timor Tengah Utara	5 966	19 061	231252	134	2	0

Sumber/Source: Kantor Kementerian Agama, Data Semester Ganjil/Ministry of Religious Affairs, Odd semester report data

Tabel
Table 4.3.2**Jumlah Tempat Peribadatan Menurut Kecamatan di
Kabupaten Timor Tengah Utara, 2021**
**Number of Places of Worship by Subdistrict in Timor Tengah
Utara Regency, 2021**

Kecamatan	Masjid Mosque	Musholla Pray Room	Gereja Protestan Protestant Church	Gereja Katolik Catholic Church	Hindu	Budha Buddha
(1)	(2)	(3)	(4)	(5)	(6)	(7)
Miomaffo Barat	1	-	6	9	-	-
Miomaffo Tengah	-	-	1	6	-	-
Musi	-	-	-	3	-	-
Mutis	-	-	1	2	-	-
Miomaffo Timur	-	-	-	6	-	-
Noemuti	-	-	2	18	-	-
Bikomi Selatan	1	-	7	15	-	-
Bikomi Tengah	-	-	-	5	-	-
Bikomi Nilulat	-	-	3	6	-	-
Bikomi Utara	-	-	2	8	-	-
Naibenu	-	-	-	9	-	-
Noemuti Timur	-	-	3	6	-	-
Kota Kefamenanu	3	2	14	10	1	1
Insana	1	-	1	16	-	-
Insana Utara	1	1	1	7	-	-
Insana Barat	-	-	3	6	-	-
Insana Tengah	-	-	1	7	-	-
Insana Fafinesu	-	-	-	4	-	-
Biboki Selatan	-	-	1	5	-	-
Biboki Tanpah	-	-	-	6	-	-
Biboki Moenleu	-	-	2	9	-	-
Biboki Utara	-	-	4	5	-	-
Biboki Anleu	-	-	5	6	-	-
Biboki Feotleu	-	-	-	4	-	-
Timor Tengah Utara	7	3	57	178	1	1

Sumber/Source: Kantor Kementerian Agama, Data Semester Ganjil/Ministry of Religious Affairs, Odd semester report data

Tabel
Table 4.3.3

**Jumlah Desa¹/Kelurahan yang Mengalami Bencana Alam²
Menurut Kecamatan di Kabupaten Timor Tengah Utara,
2019–2021**

**Number of Villages¹/Kelurahan that Had Natural Disaster²
by Subdistrict in Timor Tengah Utara Regency, 2019–
2021**

Kecamatan Subdistrict	Banjir/Flood		
	2019	2020	2021
(1)	(2)	(3)	(4)
Miomaffo Barat	1	1	4
Miomaffo Tengah	3	–	–
Musi	1	–	–
Mutis	-	–	2
Miomaffo Timur	-	–	–
Noemuti	3	2	–
Bikomi Selatan	1	1	–
Bikomi Tengah	1	–	–
Bikomi Nilulat	-	–	1
Bikomi Utara	-	–	–
Naibenu	-	–	–
Noemuti Timur	4	2	–
Kota Kefamenanu	-	–	–
Insana	-	–	–
Insana Utara	1	1	1
Insana Barat	1	–	–
Insana Tengah	3	1	1
Insana Fafinesu	-	–	–
Biboki Selatan	1	–	–
Biboki Tanpah	-	–	–
Biboki Moenleu	6	–	1
Biboki Utara	-	–	–
Biboki Anleu	2	–	–
Biboki Feotleu	-	–	–
Timor Tengah Utara	28	8	10

Lanjutan Tabel/Continued Table 4.3.3

Kecamatan Subdistrict	Gempa/Earthquake		
	2019	2020	2021
(1)	(2)	(3)	(4)
Miomaffo Barat	1	–	–
Miomaffo Tengah	–	–	–
Musi	–	–	–
Mutis	–	–	–
Miomaffo Timur	–	–	–
Noemuti	–	–	–
Bikomi Selatan	–	–	–
Bikomi Tengah	–	–	–
Bikomi Nilulat	–	–	–
Bikomi Utara	–	–	–
Naibenu	–	–	–
Noemuti Timur	1	–	–
Kota Kefamenanu	–	–	–
Insana	–	–	–
Insana Utara	–	–	–
Insana Barat	–	–	–
Insana Tengah	–	–	–
Insana Fafinesu	–	–	–
Biboki Selatan	–	–	–
Biboki Tanpah	–	–	–
Biboki Moenleu	–	–	–
Biboki Utara	–	–	–
Biboki Anleu	–	–	–
Biboki Feotleu	–	–	–
Timor Tengah Utara	2	–	–

Lanjutan Tabel/*Continued Table* 4.3.3

Kecamatan Subdistrict	Longsor/Landslide		
	2019	2020	2021
(1)	(2)	(3)	(4)
Miomaffo Barat	–	1	4
Miomaffo Tengah	–	–	–
Musi	1	–	–
Mutis	–	–	2
Miomaffo Timur	–	2	–
Noemuti	–	2	–
Bikomi Selatan	–	–	–
Bikomi Tengah	–	–	–
Bikomi Nilulat	–	–	2
Bikomi Utara	–	–	2
Naibenu	1	–	2
Noemuti Timur	1	1	–
Kota Kefamenanu	3	–	–
Insana	–	–	–
Insana Utara	–	–	1
Insana Barat	–	–	–
Insana Tengah	1	–	–
Insana Fafinesu	–	–	1
Biboki Selatan	–	–	1
Biboki Tanpah	2	–	–
Biboki Moenleu	–	–	1
Biboki Utara	1	–	–
Biboki Anleu	–	–	–
Biboki Feotleu	–	1	–
Timor Tengah Utara	10	7	16

Sumber/Source: BPS, Pendataan Potensi Desa (Podes)/BPS-Statistics Indonesia, Village Potential Data Collecting

4.4 KEMISKINAN POVERTY

Tabel 4.4.1 **Garis Kemiskinan, Jumlah, dan Persentase Penduduk Miskin di Kabupaten Timor Tengah Utara, 2014–2021**
Poverty Line, Number, and Percentage of Poor People in Timor Tengah Utara Regency, 2014–2021

Tahun Year	Garis Kemiskinan (rupiah/kapita/bulan) Poverty Line (rupiah/capita/month)	Jumlah Penduduk Miskin (ribu) Number of Poor People (thousand)	Persentase Penduduk Miskin Percentage of Poor People
(1)	(2)	(3)	(4)
2014	274 564	50,72	20,89
2015	290 296	61,96	25,20
2016	316 487	59,34	24,07
2017	335 517	58,59	23,52
2018	343 965	56,09	22,31
2019	363 162	56,94	22,45
2020	386 990	56,98	22,28
2021	394 818	58,33	22,62

Sumber/Source: BPS, Survei Sosial Ekonomi Nasional Maret/BPS-Statistics Indonesia, March National Socioeconomic Survey

Tabel
Table 4.4.2

Indeks Kedalaman Kemiskinan dan Indeks Keparahan Kemiskinan di Kabupaten Timor Tengah Utara, 2014–2021
Poverty Gap Index and Poverty Severity Index in Timor Tengah Utara Regency, 2014–2021

Tahun Year	Indeks Kedalaman Kemiskinan Poverty Gap Index	Indeks Keparahan Kemiskinan Poverty Severity Index
(1)	(2)	(3)
2014	3,18	0,72
2015	4,22	0,98
2016	4,30	0,95
2017	3,33	0,72
2018	3,92	1,13
2019	4,05	1,09
2020	3,75	0,90
2021	3,77	0,93

Sumber/Source: BPS, Survei Sosial Ekonomi Nasional Maret/BPS-Statistics Indonesia, March National Socioeconomic Survey

<https://timortengahutarakab.bps.go.id>

05

PERTANIAN, KEHUTANAN, PETERNAKAN, DAN PERIKANAN
AGRICULTURE, FORESTRY, LIVESTOCK, AND FISHERY



Bawang Merah
154,4 Kuintal



Bawang Putih
91,23 Kuintal



Cabai Rawit
632,86 Kuintal



Kubis
735 Kuintal



Petsai/Sawi
467 Kuintal



Kacang Panjang
56,82 Kuintal

Produksi Tanaman Sayuran, 2021



PENJELASAN TEKNIS

TECHNICAL NOTES

1. Di tingkat Kabupaten, Survei Pertanian (SP) diselenggarakan oleh BPS bekerjasama dengan Dinas Pertanian kabupaten.
2. Data pokok tanaman pangan yang dikumpulkan adalah luas panen dan produktivitas (produksi per hektar). Produksi tanaman pangan merupakan hasil perkalian antara luas panen dengan produktivitas.

Tanaman pangan mencakup padi dan palawija (jagung, kedelai, kacang tanah, ubi kayu dan ubi jalar).

3. Data lahan sawah yang dikumpulkan setiap akhir tahun meliputi:
 - a. Sawah berpengairan teknis: Sawah yang memperoleh pengairan dimana saluran pemberi terpisah dari saluran pembuang agar penyediaan dan pembagian irigasi dapat sepenuhnya diatur dan diukur dengan mudah. Jaringan seperti ini biasanya terdiri dari saluran induk, sekunder dan tersier. Saluran induk, sekunder serta bangunannya dibangun, dikuasai dan dipelihara oleh pemerintah.
 - b. Sawah berpengairan setengah teknis: Sawah

1. *In regency level, BPS conducts Agriculture Survey in cooperation with Regency Agriculture Service.*
2. *Basic data of food crops collected are total area harvested and productivity (production per hectare). Production of food crops is the multiplication of total area harvested and productivity.*

Data of food crops consist of paddy and crops (maize, soybean, peanut, cassava, and sweet potatoes).

3. *Paddy field data collected regularly at the end of the year covers:*
 - a. *Paddy field with technical irrigation:
Paddy field watered by the irrigation that its inflow and outflow drain is separated simply in order to manage and measure water distribution easily. This kind of drain, in general, consists of main, secondary and tertiary drains. Main and Secondary drains including its construction are maintained by and under the authority of the government*
 - b. *Paddy field with semi-technical irrigation:*

- berpengairan teknis tetapi pemerintah hanya menguasai bangunan penyadap untuk dapat mengatur dan mengukur pemasukan air, sedangkan jaringan selanjutnya tidak diukur dan dikuasai oleh pemerintah.
- c. Sawah berpengairan sederhana:
Sawah yang memperoleh pengairan yang cara pembagiandan pembuangan airnya belum teratur, walaupun pemerintah sudah ikut membangun sebagian dari jaringan tersebut (misalnya biaya pembuatan bendungannya).
- d. Sawah tadah hujan:
Sawah yang pengairannya tergantung pada air hujan.
- e. Sawah pasang surut:
Sawah yang pengairannya tergantung pada air sungai yang dipengaruhi oleh pasang surutnya air laut.
- f. Sawah lainnya:
Termasuk lahan sawah lebak, polder dan lain-lain.
- Paddy field with technical irrigation but the government merely owns and maintains the inflow drain to manage and to measure the water. Whereas, next parts of the technical irrigation are not controlled by the government.*
- c. *Paddy field with traditional Irrigation:*
Paddy field watered by the irrigation that its inflow and outflow drains have not been properly managed even though the government has involved in the construction of the drain (for instance funding the construction of the dam).
- d. *Rainfed paddy field:*
Paddy field which solely relies on rainfall.
- e. *Tidal change paddy field:*
Paddy field which relies on river's water that is affected by tidal change of the sea.
- f. *Other paddy fields:*
Including 'lebak' (natural swampy area) paddy field, polder and so on.

ULASAN

Produksi padi mencakup padi sawah dan padi ladang. Data produksi padi dan palawija yang dikumpulkan dalam satuan gabah kering giling (padi), pipilan kering (jagung), umbi basah (ubi kayu dan ubi jalar) dan biji kering

DESCRIPTION

The production of paddy includes wetland and dryland paddies. Data of paddy production collected are in form of dried un-hulled paddy, dry seed of maize, fresh tuber of cassava and sweet potatoes and dry un-shelled soybean and peanut.

<https://timortengahutarakab.bps.go.id>

ULASAN

Hortikultura

Komoditas sayuran pada tahun 2021 yang paling banyak diproduksi adalah tomat dengan total produksi sebanyak 971,1 kuintal dengan luas panen 56,68 hektar. Kecamatan Miomaffo Barat adalah Kecamatan dengan nilai produksi untuk Tomat terbesar di Timor Tengah Utara (579,5 kuintal). Buah-buahan yang paling banyak di produksi adalah buah Semangka, sebanyak 190699,34 kuintal pada tahun 2021.

Perkebunan

Komoditas perkebunan pada tahun 2021 dengan luas tanam terbesar berturut-turut adalah Jambu Mete, Kemiri dan Kelapa. Produksi Jambu Mete pada tahun 2021 sebanyak 1630 ton, kemiri sebanyak 1850 ton dan kelapa sebanyak 859 ton.

Peternakan

Populasi ternak yang paling banyak di Kabupaten Timor Tengah Utara adalah Sapi potong dengan jumlah 137 661 ekor pada tahun 2021. Selain Sapi potong, Babi juga merupakan ternak unggulan dari Timor Tengah Utara dengan populasi mencapai 93 016 ekor pada tahun 2021.

Perikanan

Produksi perikanan tangkap laut pada tahun 2021 mencapai 487,77 ton. Sedangkan untuk produksi perikanan budidaya sebesar 111,28 ton.

DESCRIPTION

Horticulture

The highest production of vegetables in 2018 was Tomato with 971,1 quintal of production and 56,68 ha of yield area. The highest production of Tomato was Miomaffo Barat District is a District with 579,5 quintal of production. For fruits, Avocado was recorded as the highest production of all fruits in 2021 with 190 699 quintal of production.

Estate Crops

The estate crops in 2021 with the largest planting area were chesew nut, candle nut and cocoa. The production of chesew nut in 2021 was 1630 ton while candle nut was 1850 ton and coconut was 859 ton.

Livestock

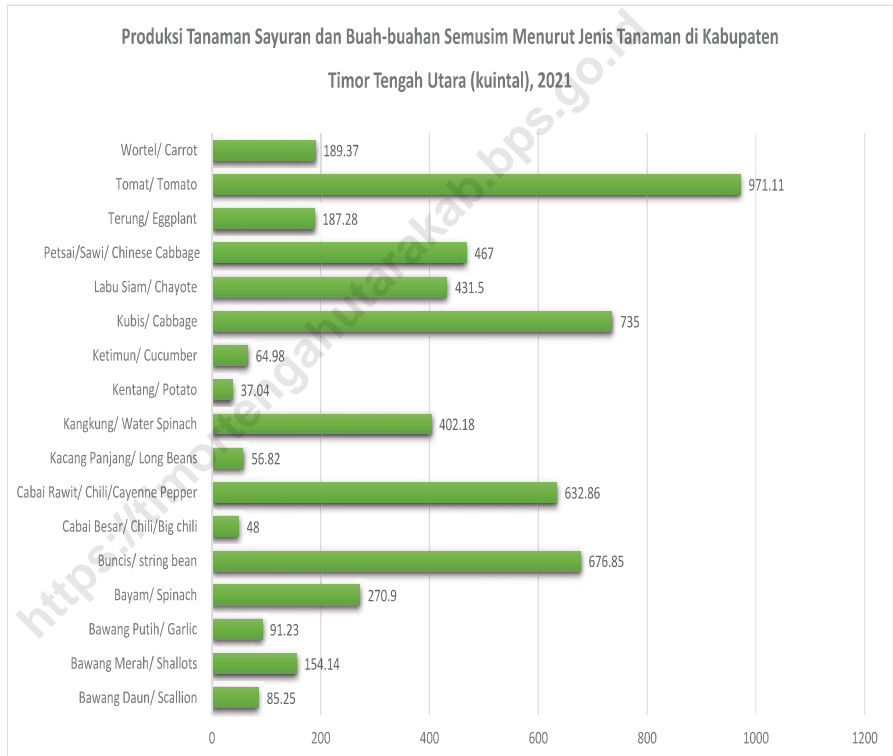
The largest population of cattle in Timor Tengah Utara Regency was Beef Cattle with 137 661 livestock in 2021. Besides beef cattle, pig was also a famous livestock from Timor Tengah Utara with 93 016 population in 2018.

Fishery

Marine capture fisheries production in 2021 reached 487,77 tons. While for aquaculture production, it is 112,28 tons.

Gambar 5.1
Figures

Produksi Tanaman Sayuran Menurut Jenis Tanaman di Kabupaten Timor Tengah Utara (kuintal), 2021
Production of Seasonal Vegetables and Fruits by Kind of Plant in Timor Tengah Utara Regency (quintal), 2021



Sumber/Source: BPS, Statistik Pertanian Hortikultura SPH-SBS/BPS-Statistics Indonesia, Agricultural Statistic for Horticulture SPH-SBS

5.1 HORTIKULTURA
HORTICULTURE

Tabel 5.1.1 **Luas Panen Tanaman Sayuran Menurut Kecamatan dan Jenis Tanaman di Kabupaten Timor Tengah Utara (ha), 2020 dan 2021**
Harvested Area of Vegetables by Subdistrict and Kind of Plant in Timor Tengah Utara Regency (ha), 2020 and 2021

Kecamatan Subdistrict	Bawang Merah Shallot		Cabai Besar Chili/Big Chili	
	2020	2021	2020	2021
(1)	(2)	(3)	(4)	(5)
Miomaffo Barat	3,40	5,80	4,00	-
Miomaffo Tengah	-	-	-	-
Musi	-	-	1,00	5,00
Mutis	1,00	-	-	-
Miomaffo Timur	3,00	2,00	-	-
Noemuti	-	-	-	-
Bikomi Selatan	-	-	-	-
Bikomi Tengah	-	-	-	-
Bikomi Nilulat	0,50	-	1,00	-
Bikomi Utara	-	-	-	-
Naibenu	-	-	0,50	-
Noemuti Timur	-	-	-	-
Kota Kefamenanu	-	1,00	-	3,00
Insana	-	-	-	-
Insana Utara	-	0,75	-	-
Insana Barat	-	-	-	-
Insana Tengah	-	-	-	1,00
Insana Fafinesu	-	-	-	0,50
Biboki Selatan	-	0,25	-	-
Biboki Tanpah	7,00	1,10	-	-
Biboki Moenleu	-	-	-	-
Biboki Utara	10,00	-	-	-
Biboki Anleu	3,00	-	2,00	-
Biboki Feotleu	-	-	-	-
Timor Tengah Utara	27,90	10,90	8,50	9,50

Lanjutan Tabel/*Continued Table* 5.1.1

Kecamatan Subdistrict	Cabai Rawit Chili/Cayenne Pepper		Kentang Potato	
	2020	2021	2020	2021
(1)	(6)	(7)	(8)	(9)
Miomaffo Barat	-	7,00	9	11,5
Miomaffo Tengah	-	-	-	-
Musi	1,00	-	-	-
Mutis	4,00	2,00	4	4
Miomaffo Timur	3,00	-	-	-
Noemuti	-	-	-	-
Bikomi Selatan	-	0,50	-	-
Bikomi Tengah	-	0,30	-	-
Bikomi Nilulat	1,00	1,00	-	-
Bikomi Utara	-	-	-	-
Naibenu	-	-	-	-
Noemuti Timur	-	0,01	-	-
Kota Kefamenanu	3,00	4,00	-	-
Insana	-	-	-	-
Insana Utara	-	8,00	-	-
Insana Barat	7,00	0,59	-	-
Insana Tengah	1,00	1,00	-	-
Insana Fafinesu	-	-	-	-
Biboki Selatan	-	1,00	-	-
Biboki Tanpah	-	2,00	-	-
Biboki Moenleu	-	-	-	-
Biboki Utara	6,00	3,00	-	-
Biboki Anleu	6,50	1,50	-	-
Biboki Feotleu	-	-	-	-
Timor tengah Utara	32,50	31,90	13	15,5

Lanjutan Tabel/Continued Table 5.1.1

Kecamatan Subdistrict	Kubis Cabbage		Tomat Tomato	
	2020	2021	2020	2021
(1)	(10)	(11)	(12)	(13)
Miomaffo Barat	-	-	-	17,70
Miomaffo Tengah	-	-	7,00	3,88
Musi	-	-	1,00	-
Mutis	-	-	2,00	0,20
Miomaffo Timur	-	-	3,00	-
Noemuti	-	-	-	-
Bikomi Selatan	-	-	12,00	0,50
Bikomi Tengah	-	-	-	-
Bikomi Nilulat	-	0,30	1,00	-
Bikomi Utara	-	-	-	-
Naibenu	-	-	1,00	-
Noemuti Timur	-	-	-	-
Kota Kefamenanu	-	-	4,00	15,00
Insana	-	-	-	2,00
Insana Utara	-	-	-	4,50
Insana Barat	5,00	4,40	2,00	0,10
Insana Tengah	-	-	-	2,70
Insana Fafinesu	-	-	-	0,60
Biboki Selatan	-	-	-	1,20
Biboki Tanpah	-	0,80	8,00	1,40
Biboki Moenleu	-	-	-	1,00
Biboki Utara	2,00	-	5,00	6,10
Biboki Anleu	1,00	-	9,50	-
Biboki Feotleu	-	-	-	-
Timor Tengah Utara	8,00	5,50	55,50	56,88

Lanjutan Tabel/*Continued Table* 5.1.1

Kecamatan <i>Subdistrict</i>	Bawang Putih <i>Garlic</i>		Komoditas daerah Petai/Sawi		Komoditas daerah <i>Kacang Panjang</i>	
	2020	2021	2020	2021	2020	2021
(1)	(14)	(15)	(16)	(17)	(18)	(19)
Miomaffo Barat	15,60	56,00	-	-	8,00	-
Miomaffo Tengah	-	-	3,00	0,92	-	0,36
Musi	-	-	3,00	-	-	-
Mutis	4,00	1,73	4,00	-	5,00	-
Miomaffo Timur	-	2,00	2,00	2,00	3,00	-
Noemuti	-	-	-	-	-	-
Bikomi Selatan	-	-	-	4,70	50,00	-
Bikomi Tengah	-	-	-	-	-	-
Bikomi Nilulat	-	-	-	-	-	-
Bikomi Utara	-	-	-	-	-	-
Naibenu	-	-	3,00	-	-	-
Noemuti Timur	-	-	-	0,18	-	-
Kota Kefamenanu	-	-	7,00	9,00	-	5,00
Insana	-	-	-	-	-	-
Insana Utara	-	-	-	7,50	-	0,40
Insana Barat	-	-	2,00	1,20	-	0,02
Insana Tengah	-	-	-	21,00	-	0,38
Insana Fafinesu	-	-	-	-	-	-
Biboki Selatan	-	-	-	2,00	-	-
Biboki Tanpah	-	-	-	0,50	-	-
Biboki Moenleu	-	-	2,00	-	-	-
Biboki Utara	-	-	17,00	1,00	-	-
Biboki Anleu	-	-	1,00	-	1,50	-
Biboki Feotleu	-	-	-	-	-	-
Timor Tengah Utara	19,60	59,73	44,00	50,00	67,50	6,16

Catatan/Note: ...

Sumber/Source: BPS, Statistik Pertanian Hortikultura SPH-SBS/BPS-Statistics Indonesia, *Agricultural Statistic for Horticulture SPH-SBS*

Tabel 5.1.2 **Produksi Tanaman Sayuran Menurut Kecamatan dan Jenis Tanaman di Kabupaten Timor Tengah Utara (kuintal), 2020 dan 2021**
Production of Vegetables by Subdistrict and Kind of Plant in Timor Tengah Utara Regency (quintal), 2020 and 2021

Kecamatan Subdistrict	Bawang Merah Shallot		Cabai Besar Chili/Big Chili	
	2020	2021	2020	2021
(1)	(2)	(3)	(4)	(5)
Miomaffo Barat	85,00	11,6	22,00	-
Miomaffo Tengah	-	-	-	-
Musi	-	-	2,00	20
Mutis	2,00	-	-	-
Miomaffo Timur	74,00	4	-	-
Noemuti	-	-	-	-
Bikomi Selatan	-	-	-	-
Bikomi Tengah	-	-	-	-
Bikomi Nilulat	1,00	-	4,00	-
Bikomi Utara	-	-	-	-
Naibenu	-	-	1,00	-
Noemuti Timur	-	-	-	-
Kota Kefamenanu	-	2	-	10
Insana	-	-	-	-
Insana Utara	-	1,5	-	-
Insana Barat	-	-	-	-
Insana Tengah	-	-	-	17
Insana Fafinesu	-	-	-	1
Biboki Selatan	-	50	-	-
Biboki Tanpah	14,00	85,04	-	-
Biboki Moenleu	-	-	-	-
Biboki Utara	177,00	-	-	-
Biboki Anleu	7,00	-	4,00	-
Biboki Feotleu	-	-	-	-
Timor Tengah Utara	360,00	154,14	33,00	48

Lanjutan Tabel/Continued Table 5.1.2

Kecamatan Subdistrict	Cabai Rawit Chili/Cayenne Pepper		Kentang Potato	
	2020	2021	2020	2021
(1)	(6)	(7)	(8)	(9)
Miomaffo Barat	-	14	1 140,00	36
Miomaffo Tengah	-	-	-	-
Musi	38,00	-	-	-
Mutis	15,00	4	8,00	1,04
Miomaffo Timur	6,00	-	-	-
Noemuti	-	-	-	-
Bikomi Selatan	-	1	-	-
Bikomi Tengah	-	0,6	-	-
Bikomi Nilulat	6,00	3,8	-	-
Bikomi Utara	-	-	-	-
Naibenu	-	-	-	-
Noemuti Timur	-	0,25	-	-
Kota Kefamenanu	9,00	12	-	-
Insana	-	-	-	-
Insana Utara	-	47,5	-	-
Insana Barat	27,00	1,41	-	-
Insana Tengah	2,00	17	-	-
Insana Fafinesu	-	-	-	-
Biboki Selatan	-	5,9	-	-
Biboki Tanpah	-	516,4	-	-
Biboki Moenleu	-	-	-	-
Biboki Utara	38,00	6	-	-
Biboki Anleu	13,00	3	-	-
Biboki Feotleu	-	-	-	-
Timor Tengah Utara	154,00	632,86	1 148,00	37,04

Lanjutan Tabel/Continued Table 5.1.2

Kecamatan Subdistrict	Kubis Cabbage		Tomat Tomato	
	2020	2021	2020	2021
	(10)	(11)	(12)	(13)
Miomaffo Barat	-	-	-	579,5
Miomaffo Tengah	-	-	288,00	7,3
Musi	-	-	250,00	-
Mutis	-	-	2,00	0,67
Miomaffo Timur	-	-	90,00	-
Noemuti	-	-	-	-
Bikomi Selatan	-	-	179,00	0,9
Bikomi Tengah	-	-	-	-
Bikomi Nilulat	-	0,6	16,50	-
Bikomi Utara	-	-	-	-
Naibenu	-	-	1,00	-
Noemuti Timur	-	-	-	-
Kota Kefamenanu	-	-	72,00	23
Insana	-	-	-	2
Insana Utara	-	-	-	19
Insana Barat	10,00	605,8	4,00	0,1
Insana Tengah	-	-	-	70
Insana Fafinesu	-	-	-	0,8
Biboki Selatan	-	-	-	200,2
Biboki Tanpah	-	128,6	27,00	3,1
Biboki Moenleu	-	-	-	31
Biboki Utara	400,00	-	147,00	33,54
Biboki Anleu	2,00	-	76,00	-
Biboki Feotleu	-	-	-	-
Timor Tengah Utara	412,00	735	1 152,50	971,11

Lanjutan Tabel/*Continued Table* 5.1.2

Kecamatan <i>Subdistrict</i>	Bawang Putih <i>Garlic</i>		Komoditas daerah Petai/Sawi		Komoditas daerah Kacang Panjang	
	2020	2021	2020	2021	2020	2021
(1)	(14)	(15)	(16)	(17)	(18)	(19)
Miomaffo Barat	295,68	87,5	-	-	40,00	-
Miomaffo Tengah	-	-	53,00	0,92	-	0,78
Musi	-	-	177,00	-	-	-
Mutis	7,00	1,73	4,00	-	12,00	-
Miomaffo Timur	-	2	75,00	2	12,00	-
Noemuti	-	-	-	-	-	-
Bikomi Selatan	-	-	-	4,7	102,00	-
Bikomi Tengah	-	-	-	-	-	-
Bikomi Nilulat	-	-	-	-	-	-
Bikomi Utara	-	-	-	-	-	-
Naibenu	-	-	30,00	-	-	-
Noemuti Timur	-	-	-	0,18	-	-
Kota Kefamenanu	-	-	254,00	9	-	16
Insana	-	-	-	-	-	-
Insana Utara	-	-	-	9	-	2
Insana Barat	-	-	4,00	1,2	-	0,04
Insana Tengah	-	-	-	426	-	38
Insana Fafinesu	-	-	-	-	-	-
Biboki Selatan	-	-	-	2,5	-	-
Biboki Tanpah	-	-	-	10,5	-	-
Biboki Moenleu	-	-	4,00	-	-	-
Biboki Utara	-	-	1 752,00	1	-	-
Biboki Anleu	-	-	2,00	-	3,00	-
Biboki Feotleu	-	-	-	-	-	-
Timor Tengah Utara	302,68	91,23	2 355,00	467	169,00	56,82

Sumber/*Source*: BPS, Statistik Pertanian Hortikultura SPH-SBS/*BPS-Statistics Indonesia, Agricultural Statistic for Horticulture SPH-SBS*

Tabel
Table 5.1.3

Luas Panen Tanaman Sayuran dan Buah-buahan Semusim Menurut Jenis Tanaman di Kabupaten Timor Tengah Utara (ha), 2018–2021
Harvested Area of Seasonal Vegetables and Fruits by Kind of Plant in Timor Tengah Utara Regency (ha), 2018–2021

Jenis Tanaman Kind of Plants	Satuan Unit Units	2018	2019	2020	2021
(1)		(2)	(3)	(4)	(5)
Bawang Daun/ Scallion	ha	5	7	15	23,75
Bawang Merah/ Shallots	ha	13	8	27,9	10,9
Bawang Putih/ Garlic	ha	4	40	19,6	59,73
Bayam/ Spinach	ha	-	-	8,3	19,2
Buncis/ string bean	ha	12	39	21	14,75
Cabai Besar/ Chili/Big chili	ha	-	1	8,5	9,5
Cabai Rawit/ Chili/Cayenne Pepper	ha	20	15	32,5	31,9
Kacang Merah/ Red Beans	ha	20	91	112	-
Kacang Panjang/ Long Beans	ha	3	55	67,5	6,16
Kangkung/ Water Spinach	ha	9	12	32,5	41,71
Kembang Kol/ Cauliflower	ha	1	-	1	0,5
Kentang/ Potato	ha	5	13	15,5	17,24
Ketimun/ Cucumber	ha	3	7	27,2	24,57
Kubis/ Cabbage	ha	12	14	8	5,5
Labu Siam/ Chayote	ha	2	4	19,8	41
Lobak/ Radish	ha	-	-	100	-
Melon/ Melon	ha	-	-	-	2
Petsai/Sawi/ Chinese Cabbage	ha	7	21	44	50
Semangka/ Watermelon	ha	6	3	12	5,5
Terung/ Eggplant	ha	8	36	27	24,87
Tomat/ Tomato	ha	26	53	55,5	56,88
Wortel/ Carrot	ha	6	11	11,1	14,57

Sumber/Source: BPS, Statistik Pertanian Hortikultura SPH-SBS/BPS-Statistics Indonesia, Agricultural Statistic for Horticulture SPH-SBS

Tabel
Table 5.1.4**Produksi Tanaman Sayuran dan Buah-buahan Semusim Menurut Jenis Tanaman di Kabupaten Timor Tengah Utara (kuintal), 2018–2021**
Production of Seasonal Vegetables and Fruits by Kind of Plant in Timor Tengah Utara Regency (quintal), 2018–2021

Jenis Tanaman <i>Kind of Plants</i>	Satuan Unit <i>Units</i>	2018	2019	2020	2021
(1)		(2)	(3)	(4)	(5)
Bawang Daun/ <i>Scallion</i>	Kuintal	15	21	1015	85,25
Bawang Merah/ <i>Shallots</i>	Kuintal	654	244	360	154,14
Bawang Putih/ <i>Garlic</i>	Kuintal	5	84	302,68	91,23
Bayam/ <i>Spinach</i>	Kuintal	0	0	15,3	270,9
Buncis/ <i>string bean</i>	Kuintal	31	315	89	676,85
Cabai Besar/ <i>Chili/Big chili</i>	Kuintal	0	6	33	48
Cabai Rawit/ <i>Chili/Cayenne Pepper</i>	Kuintal	435	208	154	632,86
Kacang Merah/ <i>Red Beans</i>	Kuintal	64	117	174	-
Kacang Panjang/ <i>Long Beans</i>	Kuintal	8	276	169	56,82
Kangkung/ <i>Water Spinach</i>	Kuintal	157	605	542	402,18
Kembang Kol/ <i>Cauliflower</i>	Kuintal	2	0	21	4
Kentang/ <i>Potato</i>	Kuintal	10	45	1148	37,04
Ketimun/ <i>Cucumber</i>	Kuintal	20	395	146,2	64,98
Kubis/ <i>Cabbage</i>	Kuintal	344	435	412	735
Labu Siam/ <i>Chayote</i>	Kuintal	8	103	547,4	431,5
Lobak/ <i>Radish</i>	Kuintal	0	0	100	-
Melon/ <i>Melon</i>	Kuintal	0	0	0	3
Petsai/Sawi/ <i>Chinese Cabbage</i>	Kuintal	109	1349	2355	467
Semangka/ <i>Watermelon</i>	Kuintal	776	632	366	8
Terung/ <i>Eggplant</i>	Kuintal	50	93	263	187,28
Tomat/ <i>Tomato</i>	Kuintal	1 313	2 473	1 152,50	971,11
Wortel/ <i>Carrot</i>	Kuintal	7	26	113	189,37

Sumber/Source: BPS, Statistik Pertanian Hortikultura SPH-SBS/BPS-Statistics Indonesia, *Agricultural Statistic for Horticulture SPH-SBS*

Tabel
Table 5.1.5

Luas Panen Tanaman Biofarmaka Menurut Kecamatan dan Jenis Tanaman di Kabupaten Timor Tengah Utara (m²), 2020 dan 2021
Harvested Area of Medicinal Plants by Subdistrict and Kind of Plant in Timor Tengah Utara Regency (m²), 2020 and 2021

Kecamatan Subdistrict	Jahe Ginger		Laos/Lengkuas Galanga		Kencur East Indian Galangal	
	2020	2021	2020	2021	2020	2021
(1)	(2)	(3)	(4)	(5)	(6)	(7)
Miomaffo Barat	2 978	4 166	3 260	4 249	7 440	9 163
Miomaffo Tengah	-	1 920	-	-	-	-
Musi	-	-	-	-	-	-
Mutis	-	-	-	-	-	-
Miomaffo Timur	-	-	-	-	-	-
Noemuti	96	58	57	40	-	-
Bikomi Selatan	-	-	-	-	-	-
Bikomi Tengah	-	-	-	-	-	-
Bikomi Nilulat	-	2	-	2	-	-
Bikomi Utara	-	-	-	-	-	-
Naibenu	-	-	-	-	-	-
Noemuti Timur	-	-	-	2	-	-
Kota Kefamenanu	-	-	-	-	-	-
Insana	-	-	-	-	-	-
Insana Utara	-	-	-	-	-	-
Insana Barat	-	-	-	-	-	-
Insana Tengah	-	-	-	-	-	-
Insana Fafinesu	-	-	-	-	-	-
Biboki Selatan	36	-	16	-	20	-
Biboki Tanpah	-	-	-	-	-	-
Biboki Moenleu	-	200	-	-	-	80
Biboki Utara	-	-	-	-	-	-
Biboki Anleu	-	-	-	-	-	-
Biboki Feotleu	150	-	100	-	60	-
Timor Tengah Utara	3 260	6 346	3 433	4 293	7 520	9 243

Lanjutan Tabel/Continued Table 5.1.5

Kecamatan Subdistrict	Kunyit Turmeric		Komoditas daerah		Komoditas daerah	
	2020	2021	2020	2021	2020	2021
(1)	(8)	(9)	(10)	(11)	(12)	(13)
Miomaffo Barat	7 550	6 984	-	-	-	-
Miomaffo Tengah	-	4 350	-	-	-	-
Musi	-	-	-	-	-	-
Mutis	-	-	-	-	-	-
Miomaffo Timur	-	-	-	-	-	-
Noemuti	-	-	-	-	-	-
Bikomi Selatan	-	-	-	-	-	-
Bikomi Tengah	-	-	-	-	-	-
Bikomi Nilulat	-	1	-	-	-	-
Bikomi Utara	-	-	-	-	-	-
Naibenu	-	-	-	-	-	-
Noemuti Timur	-	7	-	-	-	-
Kota Kefamenanu	-	-	-	-	-	-
Insana	-	-	-	-	-	-
Insana Utara	-	-	-	-	-	-
Insana Barat	-	-	-	-	-	-
Insana Tengah	-	-	-	-	-	-
Insana Fafinesu	-	-	-	-	-	-
Biboki Selatan	47	-	-	-	-	-
Biboki Tanpah	-	-	-	-	-	-
Biboki Moenleu	-	480	-	-	-	-
Biboki Utara	-	-	-	-	-	-
Biboki Anleu	-	-	-	-	-	-
Biboki Feotleu	50	-	-	-	-	-
Timor Tengah Utara	7 647	11 822	-	-	-	-

Tabel 5.1.6 **Produksi Tanaman Biofarmaka Menurut Kecamatan dan Jenis Tanaman di Kabupaten Timor Tengah Utara (kg), 2020 dan 2021**
Production of Medicinal Plants by Subdistrict and Kind of Plant in Timor Tengah Utara Regency (kg), 2020 and 2021

Kecamatan Subdistrict	Jahe Ginger		Laos/Lengkuas Galanga		Kencur East Indian Galangal	
	2020	2021	2020	2021	2020	2021
(1)	(2)	(3)	(4)	(5)	(6)	(7)
Miomaffo Barat	907,00	4 166,00	1 323,00	4 249,00	2 821,00	9 163,00
Miomaffo Tengah	-	876,00	-	-	-	-
Musi	-	-	-	-	-	-
Mutis	-	-	-	-	-	-
Miomaffo Timur	-	-	-	-	-	-
Noemuti	86,00	58,00	57,00	40,00	-	-
Bikomi Selatan	-	-	-	-	-	-
Bikomi Tengah	-	-	-	-	-	-
Bikomi Nilulat	-	2,00	-	2,00	-	-
Bikomi Utara	-	-	-	-	-	-
Naibenu	-	-	-	-	-	-
Noemuti Timur	-	-	-	3,00	-	-
Kota Kefamenanu	-	-	-	-	-	-
Insana	-	-	-	-	-	-
Insana Utara	-	-	-	-	-	-
Insana Barat	-	-	-	-	-	-
Insana Tengah	-	-	-	-	-	-
Insana Fafinesu	-	-	-	-	-	-
Biboki Selatan	46,00	-	16,00	-	20,00	-
Biboki Tanpah	-	-	-	-	-	-
Biboki Moenleu	-	230,00	-	-	-	70,00
Biboki Utara	-	-	-	-	-	-
Biboki Anleu	-	-	-	-	-	-
Biboki Feotleu	150,00	-	100,00	-	60,00	-
Timor Tengah Utara	1 189,00	5 332,00	1 496,00	4 294,00	2 901,00	9 233,00

Lanjutan Tabel/*Continued Table 5.1.6*

Kecamatan Subdistrict	Kunyit Turmeric		Komoditas daerah		Komoditas daerah	
	2020	2021	2020	2021	2020	2021
(1)	(8)	(9)	(10)	(11)	(12)	(13)
Miomaffo Barat	3 821,00	6 984,00	-	-	-	-
Miomaffo Tengah	-	2 498,00	-	-	-	-
Musi	-	-	-	-	-	-
Mutis	-	-	-	-	-	-
Miomaffo Timur	-	-	-	-	-	-
Noemuti	-	-	-	-	-	-
Bikomi Selatan	-	-	-	-	-	-
Bikomi Tengah	-	-	-	-	-	-
Bikomi Nilulat	-	1,00	-	-	-	-
Bikomi Utara	-	-	-	-	-	-
Naibenu	-	-	-	-	-	-
Noemuti Timur	-	7,00	-	-	-	-
Kota Kefamenanu	-	-	-	-	-	-
Insana	-	-	-	-	-	-
Insana Utara	-	-	-	-	-	-
Insana Barat	-	-	-	-	-	-
Insana Tengah	-	-	-	-	-	-
Insana Fafinesu	-	-	-	-	-	-
Biboki Selatan	47,00	-	-	-	-	-
Biboki Tanpah	-	-	-	-	-	-
Biboki Moenleu	-	600,00	-	-	-	-
Biboki Utara	-	-	-	-	-	-
Biboki Anleu	-	-	-	-	-	-
Biboki Feotleu	50,00	-	-	-	-	-
Timor Tengah Utara	3 918,00	10 090,00	-	-	-	-

Sumber/*Source*: BPS, Statistik Pertanian Hortikultura SPH-TBF/BPS-Statistics Indonesia, *Agricultural Statistic for Horticulture SPH-TBF*

Tabel
Table 5.1.7

Luas Panen Tanaman Biofarmaka Menurut Jenis Tanaman di Kabupaten Timor Tengah Utara (m²), 2018–2021
Harvested Area of Medicinal Plants by Kind of Plant in Timor Tengah Utara Regency (m²), 2018–2021

Jenis Tanaman <i>Kind of Plants</i>	Satuan <i>Units</i>	2018	2019	2020	2021
(1)	(2)	(3)	(4)	(5)	(6)
Jahe/ <i>Ginger</i>	m2	719	2 404	3 260	6 346
Kencur/ <i>East Indian Galangal</i>	m2	529	3 095	7 520	9 243
Kunyit/ <i>Turmeric</i>	m2	1 011	34 774	7 647	11 822
Laos/Lengkuas/ <i>Galanga</i>	m2	203	1 287	3 433	4 293
Komoditas daerah	-	-	-	-	-
Komoditas daerah	-	-	-	-	-

Sumber/Source: BPS, Statistik Pertanian Hortikultura SPH-TBF/BPS-Statistics Indonesia, *Agricultural Statistic for Horticulture SPH-TBF*

Tabel 5.1.8 **Produksi Tanaman Biofarmaka Menurut Jenis Tanaman di Kabupaten Timor Tengah Utara (kg), 2018–2021**
Table **Production of Medicinal Plants by Kind of Plant in Timor Tengah Utara Regency (kg), 2018–2021**

Jenis Tanaman <i>Kind of Plants</i>	Satuan <i>Units</i>	2018	2019	2020	2021
(1)	(2)	(3)	(4)	(5)	
Jahe/ <i>Ginger</i>	<i>Kg</i>	762,00	2 425,00	1 189,00	5 332,00
Kencur/ <i>East Indian Galangal</i>	<i>Kg</i>	529,00	2 295,00	2 901,00	9 233,00
Kunyit/ <i>Turmeric</i>	<i>Kg</i>	991,00	38 774,00	3 918,00	10 090,00
Laos/ <i>Lengkuas/Galanga</i>	<i>Kg</i>	231,00	1 230,00	1 496,00	4 294,00
Komoditas daerah	<i>Kg</i>	-	-	-	-
Komoditas daerah	<i>Kg</i>	-	-	-	-

Sumber/*Source*: BPS, Statistik Pertanian Hortikultura SPH-TBF/BPS-*Statistics Indonesia, Agricultural Statistic for Horticulture SPH-TBF*

Tabel
Table 5.1.9

Luas Panen Tanaman Hias Menurut Kecamatan dan Jenis Tanaman di Kabupaten Timor Tengah Utara (m²), 2020 and 2021
Harvested Area of Ornamental Plants by Subdistrict and Kind of Plant in Timor Tengah Utara Regency (m²), 2020 and 2021

Kecamatan Subdistrict	Anggrek/ <i>Orchid</i>		Krisan/ <i>Chrysantemum</i>		Mawar/ <i>Rose</i>	
	2020	2021	2020	2021	2020	2021
(1)	(2)	(3)	(4)	(5)	(6)	(7)
Miomaffo Barat	-	-	-	-	-	-
Miomaffo Tengah	-	-	-	-	-	-
Musi	-	-	-	-	-	-
Mutis	-	-	-	-	-	-
Miomaffo Timur	-	-	-	-	-	-
Noemuti	-	-	-	-	-	-
Bikomi Selatan	-	-	-	-	-	-
Bikomi Tengah	-	-	-	-	-	-
Bikomi Nilulat	-	-	-	-	-	-
Bikomi Utara	-	-	-	-	-	-
Naibenu	-	-	-	-	-	-
Noemuti Timur	-	-	-	-	-	-
Kota Kefamenanu	-	-	-	-	-	-
Insana	-	-	-	-	-	-
Insana Utara	-	-	-	-	-	-
Insana Barat	-	-	-	-	-	-
Insana Tengah	-	-	-	-	-	-
Insana Fafinesu	-	-	-	-	-	-
Biboki Selatan	-	-	-	-	-	-
Biboki Tanpah	-	-	-	-	-	-
Biboki Moenleu	-	-	-	-	-	-
Biboki Utara	-	-	-	-	-	-
Biboki Anleu	-	-	-	-	-	-
Biboki Feotleu	-	-	-	-	-	-
Timor Tengah Utara	-	-	-	-	-	-

Lanjutan Tabel/Continued Table 5.1.9

Kecamatan Subdistrict	Sedap Malam/Tuberose		Komoditas daerah		Komoditas daerah	
	2020	2021	2020	2021	2020	2021
(1)	(8)	(9)	(10)	(11)	(12)	(13)
Miomaffo Barat	-	-	-	-	-	-
Miomaffo Tengah	-	-	-	-	-	-
Musi	-	-	-	-	-	-
Mutis	-	-	-	-	-	-
Miomaffo Timur	-	-	-	-	-	-
Noemuti	-	-	-	-	-	-
Bikomi Selatan	-	-	-	-	-	-
Bikomi Tengah	-	-	-	-	-	-
Bikomi Nilulat	-	-	-	-	-	-
Bikomi Utara	-	-	-	-	-	-
Naibenu	-	-	-	-	-	-
Noemuti Timur	-	-	-	-	-	-
Kota Kefamenanu	-	-	-	-	-	-
Insana	-	-	-	-	-	-
Insana Utara	-	-	-	-	-	-
Insana Barat	-	-	-	-	-	-
Insana Tengah	-	-	-	-	-	-
Insana Fafinesu	-	-	-	-	-	-
Biboki Selatan	-	-	-	-	-	-
Biboki Tanpah	-	-	-	-	-	-
Biboki Moenleu	-	-	-	-	-	-
Biboki Utara	-	-	-	-	-	-
Biboki Anleu	-	-	-	-	-	-
Biboki Feotleu	-	-	-	-	-	-
Timor Tengah Utara	-	-	-	-	-	-

Sumber/Source: BPS, Statistik Pertanian Hortikultura SPH-TH/BPS-Statistics Indonesia, Agricultural Statistik for Horticulture SPH-TH

Tabel
Table 5.1.10

Produksi Tanaman Hias Menurut Kecamatan dan Jenis Tanaman di Kabupaten Timor Tengah Utara (tangkai), 2020 and 2021
Production of Ornamental Plants by Subdistrict and Kind of Plant in Timor Tengah Utara Regency (stalks), 2020 and 2021

Kecamatan Subdistrict	Anggrek/ <i>Orchid</i>		Krisan/ <i>Chrysantemum</i>		Mawar/ <i>Rose</i>	
	2020	2021	2020	2021	2020	2021
(1)	(2)	(3)	(4)	(5)	(6)	(7)
Miomaffo Barat	-	-	-	-	-	-
Miomaffo Tengah	-	-	-	-	-	-
Musi	-	-	-	-	-	-
Mutis	-	-	-	-	-	-
Miomaffo Timur	-	-	-	-	-	-
Noemuti	-	-	-	-	-	-
Bikomi Selatan	-	-	-	-	-	-
Bikomi Tengah	-	-	-	-	-	-
Bikomi Nilulat	-	-	-	-	-	-
Bikomi Utara	-	-	-	-	-	-
Naibenu	-	-	-	-	-	-
Noemuti Timur	-	-	-	-	-	-
Kota Kefamenanu	-	-	-	-	-	-
Insana	-	-	-	-	-	-
Insana Utara	-	-	-	-	-	-
Insana Barat	-	-	-	-	-	-
Insana Tengah	-	-	-	-	-	-
Insana Fafinesu	-	-	-	-	-	-
Biboki Selatan	-	-	-	-	-	-
Biboki Tanpah	-	-	-	-	-	-
Biboki Moenleu	-	-	-	-	-	-
Biboki Utara	-	-	-	-	-	-
Biboki Anleu	-	-	-	-	-	-
Biboki Feotleu	-	-	-	-	-	-
Timor Tengah Utara	-	-	-	-	-	-

Lanjutan Tabel/*Continued Table* 5.1.10

Kecamatan <i>Subdistrict</i>	Sedap Malam/ <i>Tuberose</i>		Komoditas daerah		Komoditas daerah	
	2020	2021	2020	2021	2020	2021
(1)	(8)	(9)	(10)	(11)	(12)	(13)
Miomaffo Barat	-	-	-	-	-	-
Miomaffo Tengah	-	-	-	-	-	-
Musi	-	-	-	-	-	-
Mutis	-	-	-	-	-	-
Miomaffo Timur	-	-	-	-	-	-
Noemuti	-	-	-	-	-	-
Bikomi Selatan	-	-	-	-	-	-
Bikomi Tengah	-	-	-	-	-	-
Bikomi Nilulat	-	-	-	-	-	-
Bikomi Utara	-	-	-	-	-	-
Naibenu	-	-	-	-	-	-
Noemuti Timur	-	-	-	-	-	-
Kota Kefamenanu	-	-	-	-	-	-
Insana	-	-	-	-	-	-
Insana Utara	-	-	-	-	-	-
Insana Barat	-	-	-	-	-	-
Insana Tengah	-	-	-	-	-	-
Insana Fafinesu	-	-	-	-	-	-
Biboki Selatan	-	-	-	-	-	-
Biboki Tanpah	-	-	-	-	-	-
Biboki Moenleu	-	-	-	-	-	-
Biboki Utara	-	-	-	-	-	-
Biboki Anleu	-	-	-	-	-	-
Biboki Feotleu	-	-	-	-	-	-
Timor Tengah Utara	-	-	-	-	-	-

Sumber/*Source*: BPS, Statistik Pertanian Hortikultura SPH-TH/*BPS-Statistics Indonesia, Agricultural Statistik for Horticulture SPH-TH*

Tabel 5.1.11 **Luas Panen Tanaman Hias Menurut Jenis Tanaman di Kabupaten Timor Tengah Utara (m²), 2018–2021**
Table 5.1.11 **Harvested Area of Ornamental Plants by Kind of Plant in Timor Tengah Utara Regency (m²), 2018–2021**

Jenis Tanaman Kind of Plants	2018	2019	2020	2021
(1)	(2)	(3)	(4)	(5)
Anggrek/ <i>Orchid</i>	-	-	-	-
Krisan/ <i>Chrysantemum</i>	-	-	-	-
Mawar/ <i>Rose</i>	-	-	-	-
Sedap Malam/ <i>Tuberose</i>	-	-	-	-
Komoditas daerah	-	-	-	-
Komoditas daerah	-	-	-	-

Sumber/Source: BPS, Statistik Pertanian Hortikultura SPH-TH/BPS-Statistics Indonesia, *Agricultural Statistik for Horticulture SPH-TH*

Tabel
Table 5.1.12**Produksi Tanaman Hias Menurut Jenis Tanaman di
Kabupaten Timor Tengah Utara (tangkai), 2018–2021**
**Production of Ornamental Plants by Kind of Plant n Timor
Tengah Utara Regency (stalks), 2018–2021**

Jenis Tanaman <i>Kind of Plants</i>	2018	2019	2020	2021
(1)	(2)	(3)	(4)	(5)
Anggrek/ <i>Orchid</i>	-	-	-	-
Krisan/ <i>Chrysantemum</i>	-	-	-	-
Mawar/ <i>Rose</i>	-	-	-	-
Sedap Malam/ <i>Tuberose</i>	-	-	-	-
Komoditas daerah	-	-	-	-
Komoditas daerah	-	-	-	-

Sumber/*Source*: BPS, Statistik Pertanian Hortikultura SPH-TH/*BPS-Statistics Indonesia, Agricultural Statistik for Horticulture SPH-TH*

Tabel 5.1.13 **Produksi Buah-buahan Menurut Kecamatan dan Jenis Tanaman di Kabupaten Timor Tengah Utara (kuintal), 2020 and 2021**
Production of Fruits by Subdistrict and Kind of Plant in Timor Tengah Utara Regency (kuintal), 2020 and 2021

Kecamatan Subdistrict	Mangga/Mango		Durian/Durian	
	2020	2021	2020	2021
(1)	(2)	(3)	(4)	(5)
Miomaffo Barat	3 954	4 880	-	-
Miomaffo Tengah	270	168.04	-	-
Musi	2 412	0	-	-
Mutis	0	42.14	-	-
Miomaffo Timur	2 900	7.84	-	-
Noemuti	0	0	-	-
Bikomi Selatan	0 00	0	-	-
Bikomi Tengah	100	0	-	-
Bikomi Nilulat	1 227	141.76	-	-
Bikomi Utara	630	316.60	-	-
Naibenu	614	20	-	-
Noemuti Timur	88	0	-	-
Kota Kefamenanu	1 570	146	-	-
Insana	0	0	-	-
Insana Utara	29	5	-	-
Insana Barat	0	3.50	-	-
Insana Tengah	400	0	-	-
Insana Fafinesu	0	74.30	-	-
Biboki Selatan	3 600	40	-	-
Biboki Tanpah	0	0	-	-
Biboki Moenleu	657	2.50	-	-
Biboki Utara	32 500	1 089	-	-
Biboki Anleu	1 644	36.74	-	-
Biboki Feotleu	492	0	-	-
Timor Tengah Utara	50 216	6 974.18	-	-

Lanjutan Tabel/*Continued Table* 5.1.13

Kecamatan Subdistrict	Jeruk Siam/Orange/Tangerine		Pisang/Banana	
	2020	2021	2020	2021
(1)	(6)	(7)	(8)	(9)
Miomaffo Barat	21 137,00	45 210,70	345	68 822,00
Miomaffo Tengah	12	-	2 803,00	140
Musi	210	-	800	-
Mutis	4	3	1	595,5
Miomaffo Timur	34	6,5	72	36
Noemuti	320	102	120	184
Bikomi Selatan	-	-	-	63
Bikomi Tengah	245	-	425	-
Bikomi Nilulat	2 790,00	110	463	618
Bikomi Utara	102	975	750	850
Naibenu	480	-	95	20
Noemuti Timur	17	-	61	32,52
Kota Kefamenanu	-	-	508	224
Insana	-	-	-	-
Insana Utara	-	-	12	16
Insana Barat	-	14,03	-	120
Insana Tengah	34	-	450	-
Insana Fafinesu	984	790,68	157	96
Biboki Selatan	130,97	-	77	22
Biboki Tanpah	-	-	-	90
Biboki Moenleu	-	-	-	37,5
Biboki Utara	72	-	453	2 983,36
Biboki Anleu	-	-	623	206,12
Biboki Feotleu	205	-	301	-
Timor Tengah Utara	26 776,97	47 211,91	8 516,00	75 156,00

Lanjutan Tabel/Continued Table 5.1.13

Kecamatan Subdistrict	Pepaya/Papaya		Salak/Snakefruit	
	2020	2021	2020	2021
(1)	(10)	(11)	(12)	(13)
Miomaffo Barat	-	-	-	-
Miomaffo Tengah	2 495,00	51,89	-	-
Musi	240	-	-	-
Mutis	5	230	-	-
Miomaffo Timur	22	63	-	-
Noemuti	673	294	6	-
Bikomi Selatan	-	-	-	-
Bikomi Tengah	2 070,00	-	-	-
Bikomi Nilulat	382	310	-	-
Bikomi Utara	738	635	-	-
Naibenu	94	10	10	-
Noemuti Timur	231	-	-	-
Kota Kefamenanu	350	177	-	-
Insana	-	-	-	-
Insana Utara	-	88	-	-
Insana Barat	-	7,5	-	-
Insana Tengah	-	200	-	-
Insana Fafinesu	219	263	-	-
Biboki Selatan	6	5	-	-
Biboki Tanpah	-	24,5	-	-
Biboki Moenleu	-	10,6	-	-
Biboki Utara	27 840,00	3 249,40	-	-
Biboki Anleu	218	110,53	-	-
Biboki Feotleu	1 844,00	-	54	-
Timor Tengah Utara	37 427,00	5 729,42	70	-

Lanjutan Tabel/*Continued Table* 5.1.13

Kecamatan Subdistrict	Komoditas daerah Alpukat		Komoditas daerah Nanas	
	2020	2021	2020	2021
(1)	(10)	(11)	(12)	(13)
Miomaffo Barat	4 810,00	190 533,00	-	-
Miomaffo Tengah	8	8,24	82	62,8
Musi	52	-	43	-
Mutis	2	3	1	85
Miomaffo Timur	-	-	-	7
Noemuti	-	77,2	61,5	170
Bikomi Selatan	-	-	-	-
Bikomi Tengah	22	-	154	-
Bikomi Nilulat	703	26	-	-
Bikomi Utara	20	33,4	14	39
Naibenu	18	-	11	10
Noemuti Timur	-	-	52	-
Kota Kefamenanu	-	-	-	3
Insana	-	-	-	-
Insana Utara	-	1,3	-	-
Insana Barat	-	-	-	-
Insana Tengah	45	2	26	-
Insana Fafinesu	20	10,7	50	129
Biboki Selatan	13	4,5	104,5	10
Biboki Tanpah	-	-	-	-
Biboki Moenleu	-	-	-	-
Biboki Utara	6	-	273	103
Biboki Anleu	-	-	-	-
Biboki Feotleu	9	-	1 705,00	-
Timor Tengah Utara	5 728,00	190 699,34	2 577,00	618,8

Sumber/*Source*: BPS, Statistik Pertanian Hortikultura SPH-BST/*BPS-Statistics Indonesia, Agricultural Statistic for Horticulture SPH-BST*

Tabel
Table 5.1.14

Produksi Buah–Buahan dan Sayuran Tahunan Menurut Jenis Tanaman di Kabupaten Timor Tengah Utara (kuintal), 2018–2021
Production of Annual Fruits and Vegetables by Kind of Plant in Timor Tengah Utara Regency (quintal), 2018–2021

Jenis Tanaman <i>Kind of Plants</i>	2018	2019	2020	2021
(1)	(3)	(4)	(5)	(6)
Alpukat/ Avocado	863	5 923,00	5 728	190 699,34
Belimbing/ Star Fruit	229	174	552,51	89,76
Buah Naga	-	-	-	4
Jambu Air/ Water Apple	17	8	3	12,1
Jambu Biji/ Guava	53	71	411	167,2
Jeruk Lemon	-	-	-	30
Jeruk Besar/ Pomelo	1 071,00	856	807,5	1 869,20
Jeruk Siam/Kepron/ Orange/Tangerine	11 602,00	29 345,00	26 776,97	47 211,91
Mangga/ Mango	9 248,00	7 669,00	50 216,00	6 974,18
Markisa/Konyal/ Passion fruit	18	6	4	
Nangka/Cempedak/ Jackfruit	2 781,00	5 151,00	4 223,84	762,64
Nenas/ Pineapple	3 144,00	2 750,00	2 577,00	618,8
Pepaya/ Papaya	10 701,00	9 708,00	37 427,00	5 729,42
Petai/ Twisted Cluster Bean	-	-	-	-
Pisang/ Banana	6 783,00	12 738,00	8 516,00	75 156,00
Rambutan/ Rambutan	-	-	-	20
Salak/ Snakefruit	265	153	71	-
Sirsak/ Soursop	129	466	185	22,32

Sumber/Source: BPS, Statistik Pertanian Hortikultura SPH-BST/BPS-Statistics Indonesia, Agricultural Statistic for Horticulture SPH-BST

Tabel
Table 5.1.15

Luas Panen Jagung, Kedelai, Kacang Tanah, Kacang Hijau, Ubi Kayu, Ubi Jalar Menurut Kecamatan di Kabupaten Timor Tengah Utara (ha), 2021
Production of Annual Fruits and Vegetables by Kind of Plant in Timor Tengah Utara Regency (ton), 2021

Kecamatan Subdistrict	Jagung	Kedelai	Kacang Tanah
(1)	(2)	(3)	(4)
Miomaffo Barat	1 785	-	6
Miomaffo Tengah	492,3	-	29,8
Musi	300	-	50
Mutis	610,5	-	64,7
Miomaffo Timur	750	-	0
Noemuti	938	-	7
Bikomi Selatan	660	-	45
Bikomi Tengah	810	-	87
Bikomi Nilulat	439	-	30
Bikomi Utara	571	-	37
Naibenu	280	-	100
Noemuti Timur	542,9	-	6,3
Kota Kefamenanu	744	-	19
Insana	1 668,4	-	675,5
Insana Utara	630,5	-	10
Insana Barat	900	-	21
Insana Tengah	421	-	130
Insana Fafinesu	592	-	245
Biboki Selatan	2 830	-	56
Biboki Tanpah	201,8	-	25
Biboki Moenleu	507,2	-	5
Biboki Utara	846	-	30
Biboki Anleu	825	-	6
Biboki Feotleu	500	-	5
Timor Tengah Utara	18 844.6	-	1 690.3

Lanjutan Tabel/Continued Table 5.1.15

Jenis Tanaman <i>Kind of Plants</i>	Kacang Hijau	Ubi Kayu	Ubi Jalar
(1)	(5)	(6)	(7)
Miomaffo Barat	-	314	26
Miomaffo Tengah	14,5	65,1	-
Musi	-	145	-
Mutis	-	15	2
Miomaffo Timur	-	-	-
Noemuti	74	173	-
Bikomi Selatan	50	-	-
Bikomi Tengah	9	15	5
Bikomi Nilulat	-	50	6
Bikomi Utara	4,5	16,5	-
Naibenu	-	50	-
Noemuti Timur	7,2	-	-
Kota Kefamenanu	33	145	-
Insana	224	96,4	94,5
Insana Utara	-	11,5	-
Insana Barat	-	1	-
Insana Tengah	33	-	-
Insana Fafinesu	-	99	-
Biboki Selatan	22	-	10
Biboki Tanpah	10	75	15
Biboki Moenleu	5	55	-
Biboki Utara	42,5	-	-
Biboki Anleu	-	333	-
Biboki Feotleu	-	-	-
Timor Tengah Utara	528,7	1 659,5	158,5

Sumber/Source: BPS, Statistik Pertanian Hortikultura SPH-BST/BPS-Statistics Indonesia, Agricultural Statistic for Horticulture SPH-BST

Tabel
Table 5.1.16**Luas Lahan Sawah Menurut Kecamatan dan Jenis Pengairan di Kabupaten Timor Tengah Utara, 2021**
Field Use by Irrigation Method and Subdistrict in Timor Tengah Utara Regency 2021

Kecamatan Subdistrict	Irigasi	Non Irigasi	Total
(1)	(2)	(3)	(4)
Miomaffo Barat	145	5	150
Miomaffo Tengah	-	4	4
Musi	-	-	-
Mutis	639	4	642
Miomaffo Timur	43	45	88
Noemuti	786	65	851
Bikomi Selatan	1 691	-	1 691
Bikomi Tengah	-	298	298
Bikomi Nilulat	22	51	73
Bikomi Utara	-	45	45
Naibenu	15	2	17
Noemuti Timur	978	-	978
Kota Kefamenanu	125	-	125
Insana	-	1 035	1 035
Insana Utara	424	87	511
Insana Barat	18	303	321
Insana Tengah	679	595	1 274
Insana Fafinesu	-	-	-
Biboki Selatan	-	12	12
Biboki Tanpah	335	688	1 023
Biboki Moenleu	815	-	815
Biboki Utara	108	1 413	1 521
Biboki Anleu	380	2 399	2 779
Biboki Feotleu	-	81	81
Timor Tengah Utara	7 203	7 132	14 334

Sumber/Source: BPS, Statistik Pertanian Hortikultura SPH-BST/BPS-Statistics Indonesia, Agricultural Statistic for Horticulture SPH-BST

Tabel 5.1.17 Luas Panen Padi Sawah dan Padi Ladang Menurut Kecamatan di Kabupaten Timor Tengah Utara(ha), 2021
Table 5.1.17 Harvested Area of Paddy and Rice Field by Subdistrict in Timor Tengah Utara Regency (ha), 2021

Kecamatan Subdistrict	Padi Sawah	Padi Ladang
(1)	(2)	(3)
Miomaffo Barat	59,8	-
Miomaffo Tengah	-	142
Musi	-	210
Mutis	318	627,6
Miomaffo Timur	43,1	625
Noemuti	262,4	-
Bikomi Selatan	420,5	-
Bikomi Tengah	-	550
Bikomi Nilulat	16,3	205
Bikomi Utara	-	680
Naibenu	-	210
Noemuti Timur	313,2	-
Kota Kefamenanu	8,6	9
Insana	228,6	-
Insana Utara	323,7	35
Insana Barat	22,7	3
Insana Tengah	77,6	106
Insana Fafinesu	-	85,6
Biboki Selatan	-	175
Biboki Tanpah	162,8	-
Biboki Moenleu	615,8	-
Biboki Utara	1 179,10	1
Biboki Anleu	2 240,90	75
Biboki Feotleu	-	100
Timor Tengah Utara	6 293,10	3 839,20

Sumber/Source: BPS, Statistik Pertanian Hortikultura SPH-BST/BPS-Statistics Indonesia, Agricultural Statistic for Horticulture SPH-BST

5.2 PERKEBUNAN ESTATE CROPS

Tabel 5.2.1 Luas Areal Tanaman Perkebunan Menurut Kecamatan dan Jenis Tanaman di Kabupaten Timor Tengah Utara (ha), 2020 dan 2021
Planted Area of Estate Crops by Subdistrict and Type of Crops in Timor Tengah Utara Regency (ha), 2020 and 2021

Kecamatan Subdistrict	Jambu Mete/Cashew Nut		Kelapa/Coconut	
	2020	2021	2020	2021
(1)	(2)	(3)	(4)	(5)
Miomaffo Barat	180	180	150	150
Miomaffo Tengah	114	114	84	84
Musi	131	131	90	90
Mutis	151	151	101	101
Miomaffo Timur	400	400	211	211
Noemuti	1 013	1 013	544	544
Bikomi Selatan	302	302	161	161
Bikomi Tengah	398	398	183	183
Bikomi Nilulat	219	219	125	125
Bikomi Utara	355	355	189	189
Naibenu	131	131	98	98
Noemuti Timur	996	996	503	503
Kota Kefamenanu	322	322	503	503
Insana	1 147	1 147	350	350
Insana Utara	825	825	248	248
Insana Barat	533	533	194	194
Insana Tengah	491	491	156	156
Insana Fafinesu	1 069	1 069	314	314
Biboki Selatan	424	424	294	294
Biboki Tanpah	241	241	164	164
Biboki Moenleu	492	492	265	265
Biboki Utara	514	514	307	307
Biboki Anleu	1 253	1 253	380	380
Biboki Feotleu	381	381	228	228
Timor Tengah Utara	12 082	12 082	5 638	5 638

Lanjutan Tabel/Continued Table 5.2.1

Kecamatan Subdistrict	Pinang/Areca nut		Kopi/Coffee	
	2020	2021	2020	2021
(1)	(6)	(7)	(8)	(9)
Miomaffo Barat	168	168	213	213
Miomaffo Tengah	78	78	78	77
Musi	94	94	116	95
Mutis	115	115	118	105
Miomaffo Timur	59	59	81	60
Noemuti	125	125	66	66
Bikomi Selatan	54	54	42	31
Bikomi Tengah	64	64	36	45
Bikomi Nilulat	62	62	37	37
Bikomi Utara	64	64	17	18
Naibenu	34	34	10	10
Noemuti Timur	106	106	49	49
Kota Kefamenanu	85	85	39	36
Insana	94	94	32	32
Insana Utara	54	54	26	30
Insana Barat	67	67	23	23
Insana Tengah	38	38	13	13
Insana Fafinesu	70	70	31	35
Biboki Selatan	109	109	9	12
Biboki Tanpah	62	62	10	11
Biboki Moenleu	93	93	7	7
Biboki Utara	108	108	37	37
Biboki Anleu	91	91	35	37
Biboki Feotleu	84	84	27	27
Timor Tengah Utara	2 001	2 001	1 152	1 109

Lanjutan Tabel/*Continued Table 5.2.1*

Kecamatan Subdistrict	Kakao/Cocoa		Kemiri/Candle Nut	
	2020	2021	2020	2021
(1)	(10)	(11)	(12)	(13)
Miomaffo Barat	23	20	902	902
Miomaffo Tengah	9	6	387	387
Musi	9	4	518	518
Mutis	8	6	352	352
Miomaffo Timur	4	-	384	384
Noemuti	13	13	673	673
Bikomi Selatan	12	8	288	288
Bikomi Tengah	9	11	278	278
Bikomi Nilulat	-	-	263	263
Bikomi Utara	6	-	330	330
Naibenu	-	-	161	161
Noemuti Timur	10	10	657	657
Kota Kefamenanu	17	16	120	120
Insana	-	11	592	592
Insana Utara	9	-	505	505
Insana Barat	3	3	332	332
Insana Tengah	-	-	264	264
Insana Fafinesu	10	15	610	610
Biboki Selatan	-	-	391	391
Biboki Tanpah	-	-	209	209
Biboki Moenleu	-	-	313	313
Biboki Utara	4	4	679	676
Biboki Anleu	13	14	775	775
Biboki Feotleu	3	3	512	512
Timor Tengah Utara	162	151	10 497	10 497

Lanjutan Tabel/*Continued Table 5.2.1*

Kecamatan Subdistrict	Kapuk/Kapok		Tembakau/Tobacco	
	2020	2021	2020	2021
(1)	(14)	(15)	(16)	(17)
Miomaffo Barat	142	142	-	-
Miomaffo Tengah	-	-	-	-
Musi	67	67	-	-
Mutis	76	76	-	-
Miomaffo Timur	72	72	-	-
Noemuti	100	100	-	-
Bikomi Selatan	65	65	-	-
Bikomi Tengah	58	58	-	-
Bikomi Nilulat	34	34	-	-
Bikomi Utara	60	60	-	-
Naibenu	31	31	-	-
Noemuti Timur	32	32	-	-
Kota Kefamenanu	83	83	-	-
Insana	113	113	-	-
Insana Utara	107	107	-	-
Insana Barat	67	67	-	-
Insana Tengah	46	46	-	-
Insana Fafinesu	128	128	-	-
Biboki Selatan	97	97	-	-
Biboki Tanpah	49	49	-	-
Biboki Moenleu	91	91	-	-
Biboki Utara	103	103	-	-
Biboki Anleu	73	73	-	-
Biboki Feotleu	75	75	-	-
Timor Tengah Utara	1 839	1 839	-	-

Sumber/*Source*: Dinas Pertanian Kabupaten Timor Tengah Utara/Agriculture Office of TTU Regency

Tabel
Table 5.2.2

Produksi Perkebunan Menurut Kecamatan dan Jenis Tanaman di Kabupaten Timor Tengah Utara (ton), 2020 dan 2021

Production of Estate by Subdistrict and Type of Crops in Timor Tengah Utara Regency (ton), 2020 and 2021

Kecamatan Subdistrict	Jambu Mete/Cashew Nut		Kelapa/Coconut	
	2020	2021	2020	2021
(1)	(2)	(3)	(4)	(5)
Miomaffo Barat	27	27	34	34
Miomaffo Tengah	16	16	16	16
Musi	18	18	23	23
Mutis	14	14	17	17
Miomaffo Timur	27	27	42	42
Noemuti	130	130	70	70
Bikomi Selatan	26	26	33	33
Bikomi Tengah	24	24	33	33
Bikomi Nilulat	22	22	21	21
Bikomi Utara	37	37	40	40
Naibenu	16	16	19	19
Noemuti Timur	100	100	56	56
Kota Kefamenanu	48	48	33	33
Insana	194	194	55	55
Insana Utara	178	178	33	33
Insana Barat	62	62	39	39
Insana Tengah	81	81	24	24
Insana Fafinesu	208	208	41	41
Biboki Selatan	54	54	44	44
Biboki Tanpah	35	35	28	28
Biboki Moenleu	55	55	36	36
Biboki Utara	82,40	82,40	39	39
Biboki Anleu	115	115	53	53
Biboki Feotleu	65	65	30	30
Timor Tengah Utara	1 634,40	1 634,40	859	859

Lanjutan Tabel/Continued Table 5.2.2

Kecamatan Subdistrict	Pinang/Areca Nut		Kopi/Coffee	
	2020	2021	2020	2021
(1)	(6)	(7)	(8)	(9)
Miomaffo Barat	38	38	24	24
Miomaffo Tengah	20	20	13	13
Musi	20	20	14	14
Mutis	14	14	12	12
Miomaffo Timur	25	25	11	11
Noemuti	25	25	12	12
Bikomi Selatan	16	16	7	7
Bikomi Tengah	16	16	6	6
Bikomi Nilulat	10	10	7	7
Bikomi Utara	18	18	9	9
Naibenu	11	11	5	5
Noemuti Timur	18	18	14	14
Kota Kefamenanu	21	21	8	8
Insana	21	21	8	8
Insana Utara	16,60	16,60	6	6
Insana Barat	11	11	3,60	3,60
Insana Tengah	6	6	3	3
Insana Fafinesu	18	18	8	8
Biboki Selatan	25	25	4	4
Biboki Tanpah	13	13	2	2
Biboki Moenleu	22	22	3	3
Biboki Utara	36	36	12,30	12,30
Biboki Anleu	21	21	10	10
Biboki Feotleu	28	28	7	7
Timor Tengah Utara	469,60	469,60	208,90	208,90

Lanjutan Tabel/Continued Table 5.2.2

Kecamatan Subdistrict	Kakao/Cocoa		Kemiri/Candle Nut	
	2020	2021	2020	2021
(1)	(10)	(11)	(12)	(13)
Miomaffo Barat	3	2,33	100	100
Miomaffo Tengah	1	1	54	54
Musi	2	2	65	65
Mutis	3	3	30	30
Miomaffo Timur	2	-	68	68
Noemuti	5	5	130	130
Bikomi Selatan	1	1	49	49
Bikomi Tengah	2,30	2,30	49,40	49,40
Bikomi Nilulat	-	-	40	40
Bikomi Utara	2,50	-	57	57
Naibenu	-	-	28	28
Noemuti Timur	3,20	3,20	89	89
Kota Kefamenanu	6	6	37	37
Insana	-	4	107	107
Insana Utara	4	-	79	79
Insana Barat	2	2	70,30	70,30
Insana Tengah	-	-	47	47
Insana Fafinesu	4	4	101	101
Biboki Selatan	-	-	72	72
Biboki Tanpah	-	-	37	37
Biboki Moenleu	-	-	59	59
Biboki Utara	2	2	179	179
Biboki Anleu	4	4	158	158
Biboki Feotleu	2	2	148	148
Timor Tengah Utara	49	43,83	1 853,70	1 853,70

Lanjutan Tabel/Continued Table 5.2.2

Kecamatan Subdistrict	Kapuk/Kapok		Tembakau/Tobacco	
	2020	2021	2020	2021
(1)	(14)	(15)	(16)	(17)
Miomaffo Barat	18	18	-	-
Miomaffo Tengah	-	-	-	-
Musi	5	5	-	-
Mutis	7	7	-	-
Miomaffo Timur	7	7	-	-
Noemuti	11	11	-	-
Bikomi Selatan	6	6	-	-
Bikomi Tengah	4	4	-	-
Bikomi Nilulat	4	4	-	-
Bikomi Utara	4	4	-	-
Naibenu	4	4	-	-
Noemuti Timur	3	3	-	-
Kota Kefamenanu	5	5	-	-
Insana	11	11	-	-
Insana Utara	10	10	-	-
Insana Barat	9	9	-	-
Insana Tengah	4	4	-	-
Insana Fafinesu	11	11	-	-
Biboki Selatan	9	9	-	-
Biboki Tanpah	4	4	-	-
Biboki Moenleu	5,50	5,50	-	-
Biboki Utara	9	9	-	-
Biboki Anleu	2	2	-	-
Biboki Feotleu	5	5	-	-
Timor Tengah Utara	164,50	164,50	-	-

Sumber/Source: Dinas Pertanian Kabupaten Timor Tengah Utara/Agriculture Office of TTU Regency

5.3 PERTERNAKAN

DAIRY FARM

Tabel 5.3.1 Populasi Ternak Menurut Kecamatan dan Jenis Ternak di Kabupaten Timor Tengah Utara, 2021
Population of Livestock by Kind of Livestock in TTU Regency, 2021

Kecamatan Subdistrict	Sapi Perah	Sapi Potong	Kuda
(1)	(2)	(3)	(4)
Miomaffo Barat	-	5 557	244
Miomaffo Tengah	-	2 16	12
Musi	-	2 151	-
Mutis	-	9 637	535
Miomaffo Timur	-	4 921	67
Noemuti	-	5 01	30
Bikomi Selatan	-	4 889	34
Bikomi Tengah	-	2 322	-
Bikomi Nilulat	-	2 468	-
Bikomi Utara	-	5 738	29
Naibenu	-	2 873	5
Noemuti Timur	-	4 024	-
Kota Kefamenanu	-	4 153	108
Insana	-	10 15	37
Insana Utara	-	6 81	120
Insana Barat	-	6 026	19
Insana Tengah	-	6 637	51
Insana Fafinesu	-	5 179	-
Biboki Selatan	-	7 548	247
Biboki Tanpah	-	4 265	19
Biboki Moenleu	-	9 358	22
Biboki Utara	-	7 375	30
Biboki Anleu	-	14 024	36
Biboki Feotleu	-	4 386	12
Timor Tengah Utara	-	137 661	1 657

Lanjutan Tabel/*Continued Table 5.3.1*

Kecamatan Subdistrict	Kambing	Kelinci	Babi
(1)	(5)	(6)	(7)
Miomaffo Barat	163	-	3 197
Miomaffo Tengah	589	-	1 594
Musi	587	-	1 941
Mutis	5 477	-	7 913
Miomaffo Timur	2 249	-	3 88
Noemuti	793	-	4 041
Bikomi Selatan	790	-	3 941
Bikomi Tengah	948	-	1 484
Bikomi Nilulat	1	-	2 102
Bikomi Utara	7 254	-	5 345
Naibenu	2 027	-	3 356
Noemuti Timur	154	-	1 79
Kota Kefamenanu	451	-	5 95
Insana	1 078	-	5 792
Insana Utara	4 961	-	4 904
Insana Barat	1 542	-	4 13
Insana Tengah	1 562	-	3 361
Insana Fafinesu	873	-	1 202
Biboki Selatan	2 939	-	5 441
Biboki Tanpah	1 215	-	2 397
Biboki Moenleu	4 922	-	6 542
Biboki Utara	3 256	-	118
Biboki Anleu	11 278	-	10 727
Biboki Feotleu	1 233	-	1 868
Timor Tengah Utara	57 341	-	93 016

Lanjutan Tabel/*Continued Table 5.3.1*

Kecamatan Subdistrict	Kerbau	Domba
(1)	(8)	(9)
Miomaffo Barat	-	-
Miomaffo Tengah	-	-
Musi	-	-
Mutis	63	-
Miomaffo Timur	10	-
Noemuti	15	-
Bikomi Selatan	38	32
Bikomi Tengah	-	-
Bikomi Nilulat	-	-
Bikomi Utara	-	12
Naibenu	-	-
Noemuti Timur	-	-
Kota Kefamenanu	16	-
Insana	43	-
Insana Utara	74	-
Insana Barat	-	-
Insana Tengah	32	-
Insana Fafinesu	-	-
Biboki Selatan	114	-
Biboki Tanpah	19	-
Biboki Moenleu	19	-
Biboki Utara	-	-
Biboki Anleu	353	-
Biboki Feotleu	12	-
Timor Tengah Utara	808	44

Sumber/*Source*: Dinas Peternakan Kabupaten Timor Tengah Utara / *Livestock Office of TTU Regency*

Tabel
Table 5.3.2

**Populasi Unggas Menurut Kecamatan dan Unggas di
Kabupaten Timor Tengah Utara, 2021**
*Population of Poultry by Kind of Poultry and Sub-District in
Timor Tengah Utara Regency 2021*

Kecamatan Subdistrict	Ayam Kampung	Ayam Petelur	Ayam Pedaging
(1)	(2)	(3)	(4)
Miomaffo Barat	5 864	-	-
Miomaffo Tengah	5 271	-	-
Musi	5 009	-	-
Mutis	12 864	-	-
Miomaffo Timur	9 918	-	-
Noemuti	12 232	-	-
Bikomi Selatan	8 539	-	-
Bikomi Tengah	7 966	-	-
Bikomi Nilulat	6 671	-	-
Bikomi Utara	12 198	7 000	-
Naibenu	9 307	-	-
Noemuti Timur	3 394	-	-
Kota Kefamenanu	19 013	40 000	-
Insana	27 267	-	-
Insana Utara	9 556	-	-
Insana Barat	12 090	-	-
Insana Tengah	12 373	-	-
Insana Fafinesu	3 367	-	-
Biboki Selatan	9 372	-	-
Biboki Tanpah	11 595	-	-
Biboki Moenleu	9 991	-	-
Biboki Utara	26 595	-	-
Biboki Anleu	23 365	-	-
Biboki Feotleu	5 891	-	-
Timor Tengah Utara	269 708	47 000	0

Lanjutan Tabel/Continued Table 5.3.2

Kecamatan Subdistrict	Itik	Merpati	Bebek
(1)	(5)	(7)	(8)
Miomaffo Barat	-	-	-
Miomaffo Tengah	-	-	-
Musi	-	-	-
Mutis	-	-	-
Miomaffo Timur	-	-	-
Noemuti	-	-	-
Bikomi Selatan	-	-	-
Bikomi Tengah	-	-	-
Bikomi Nilulat	-	-	-
Bikomi Utara	-	-	-
Naibenu	-	-	-
Noemuti Timur	-	-	-
Kota Kefamenanu	-	-	-
Insana	-	-	-
Insana Utara	-	-	-
Insana Barat	-	-	-
Insana Tengah	-	-	-
Insana Fafinesu	-	-	-
Biboki Selatan	-	-	-
Biboki Tanpah	-	-	-
Biboki Moenleu	-	-	-
Biboki Utara	-	-	-
Biboki Anleu	-	-	-
Biboki Feotleu	-	-	-
Timor Tengah Utara	0	0	0

Sumber/Source: Dinas Peternakan Kabupaten Timor Tengah Utara / Livestock Office of TTU Regency

Tabel
Table 5.3.3

Produksi Daging Ternak Menurut Kecamatan dan Jenis Ternak di Kabupaten Timor Tengah Utara (kg), 2020 dan 2021

Meat Production by Subdistrict and Type of Poultry in Timor Tengah Utara Regency, 2020 and 2021

Kecamatan Subdistrict	Sapi Potong		Kambing	
	2020	2021	2020	2021
(1)	(2)	(3)	(4)	(5)
Miomaffo Barat	2 332	2 349	50	63
Miomaffo Tengah	906	913	196	227
Musi	903	909	195	226
Mutis	4 044	4 074	1 813	2 109
Miomaffo Timur	2 065	2 080	747	866
Noemuti	2 103	2 118	263	305
Bikomi Selatan	2 052	2 067	262	304
Bikomi Tengah	974	982	315	380
Bikomi Nilulat	1 036	1 043	333	385
Bikomi Utara	2 408	2 426	2 412	2 793
Naibenu	1 206	1 215	674	780
Noemuti Timur	1 689	1 701	51	59
Kota Kefamenanu	1 743	1 756	148	174
Insana	4 259	4 291	358	415
Insana Utara	2 858	2 879	1 648	1 910
Insana Barat	2 529	2 547	512	594
Insana Tengah	2 785	2 806	519	601
Insana Fafinesu	2 173	2 189	290	336
Biboki Selatan	3 168	3 191	973	1 132
Biboki Tanpah	1 790	1 803	404	468
Biboki Moenleu	3 927	3 956	1 637	1 895
Biboki Utara	3 095	3 118	1 082	1 254
Biboki Anleu	5 885	5 928	3 750	4 342
Biboki Feotleu	1 841	1 854	410	475
Timor Tengah Utara	57 771	58 195	19 042	22 093

Lanjutan Tabel/Continued Table 5.3.3

Kecamatan Subdistrict	Babi		Kerbau	
	2020	2021	2020	2021
(1)	(6)	(7)	(8)	(9)
Miomaffo Barat	1 711	1 846	-	-
Miomaffo Tengah	855	921	-	-
Musi	1 041	1 121	-	-
Mutis	4 237	4 570	-	-
Miomaffo Timur	2 080	2 241	-	-
Noemuti	2 167	2 334	-	-
Bikomi Selatan	2 113	2 276	-	-
Bikomi Tengah	796	857	-	-
Bikomi Nilulat	1 127	1 214	-	-
Bikomi Utara	2 866	3 087	-	-
Naibenu	1 799	1 938	-	-
Noemuti Timur	960	1 034	-	-
Kota Kefamenanu	3 190	3 436	-	-
Insana	3 106	3 345	-	-
Insana Utara	2 628	2 832	-	-
Insana Barat	2 215	2 385	-	-
Insana Tengah	1 802	1 941	-	-
Insana Fafinesu	644	694	-	-
Biboki Selatan	2 915	3 142	-	-
Biboki Tanpah	1 285	1 384	-	-
Biboki Moenleu	3 508	3 778	-	-
Biboki Utara	63	68	-	-
Biboki Anleu	5 752	6 195	-	-
Biboki Feotleu	1 001	1 079	-	-
Timor Tengah Utara	49 861	53 718	0	0

Sumber/Source: Dinas Peternakan Kabupaten Timor Tengah Utara / Livestock Office of TTU Regency

Tabel
Table 5.3.4

Produksi Daging Unggas Menurut Kecamatan dan Jenis Unggas di Kabupaten Timor Tengah Utara (kg), 2020 dan 2020-2021
Meat Production by Subdistrict and Type of Livestock in Timor Tengah Utara Regency, 2020-2021

Kecamatan Subdistrict	Ayam Kampung		Ayam Pedaging	
	2020	2021	2020	2021
(1)	(2)	(3)	(4)	(5)
Miomaffo Barat	4 406	4 75	-	-
Miomaffo Tengah	3 964	4 27	-	-
Musi	3 767	4 057	-	-
Mutis	9 666	10 42	-	-
Miomaffo Timur	7 458	8 034	-	-
Noemuti	92	9 908	-	-
Bikomi Selatan	6 422	6 917	-	-
Bikomi Tengah	5 992	6 452	-	-
Bikomi Nilulat	5 018	5 404	-	-
Bikomi Utara	9 174	9 88	-	-
Naibenu	7	7 539	-	-
Noemuti Timur	2 553	2 749	-	-
Kota Kefamenanu	14 299	15 401	-	-
Insana	20 508	22 086	-	-
Insana Utara	7 186	7 74	-	-
Insana Barat	9 093	9 793	-	-
Insana Tengah	9 305	10 022	-	-
Insana Fafinesu	2 533	2 727	-	-
Biboki Selatan	7 045	7 591	-	-
Biboki Tanpah	8 721	9 392	-	-
Biboki Moenleu	7 514	8 093	-	-
Biboki Utara	20 003	21 542	-	-
Biboki Anleu	17 574	18 926	-	-
Biboki Feotleu	4 431	4 772	-	-
Timor Tengah Utara	202 832	218 465	-	-

Lanjutan Tabel/*Continued Table 5.3.4*

Kecamatan Subdistrict	Itik Manila		Bebek	
	2020	2021	2020	2021
(1)	(6)	(7)	(8)	(9)
Miomaffo Barat	4 406	4 75	-	-
Miomaffo Tengah	3 964	4 27	-	-
Musi	3 767	4 057	-	-
Mutis	9 666	10 42	-	-
Miomaffo Timur	7 458	8 034	-	-
Noemuti	9 2	9 908	-	-
Bikomi Selatan	6 422	6 917	-	-
Bikomi Tengah	5 992	6 452	-	-
Bikomi Nilulat	5 018	5 404	-	-
Bikomi Utara	9 174	9 88	-	-
Naibenu	7	7 539	-	-
Noemuti Timur	2 553	2 749	-	-
Kota Kefamenanu	14 299	15 401	-	-
Insana	20 508	22 086	-	-
Insana Utara	7 186	7 74	-	-
Insana Barat	9 093	9 793	-	-
Insana Tengah	9 305	10 022	-	-
Insana Fafinesu	2 533	2 727	-	-
Biboki Selatan	7 045	7 591	-	-
Biboki Tanpah	8 721	9 392	-	-
Biboki Moenleu	7 514	8 093	-	-
Biboki Utara	20 003	21 542	-	-
Biboki Anleu	17 574	18 926	-	-
Biboki Feotleu	4 431	4 772	-	-
Timor Tengah Utara	202 832	218 465	-	-

Sumber/*Source*: Dinas Peternakan Kabupaten Timor Tengah Utara / *Livestock Office of TTU Regency*

**5.4 PERIKANAN
FISHERIES**

Tabel 5.4.1 Jumlah Rumah Tangga Perikanan Laut Menurut Kecamatan di Kabupaten Timor Tengah Utara, 2020-2021
Number of Fisherman by Sub-District in Timor Tengah Utara Regency 2021

Kecamatan Subdistrict	Perikanan Laut/ Fisherman	
	2020	2021
(1)	(2)	(3)
Miomaffo Barat	-	-
Miomaffo Tengah	-	-
Musi	-	-
Mutis	-	-
Miomaffo Timur	-	-
Noemuti	-	-
Bikomi Selatan	-	-
Bikomi Tengah	-	-
Bikomi Nilulat	-	-
Bikomi Utara	-	-
Naibenu	-	-
Noemuti Timur	-	-
Kota Kefamenanu	-	-
Insana	-	-
Insana Utara	197	187
Insana Barat	-	-
Insana Tengah	-	-
Insana Fafinesu	-	-
Biboki Selatan	-	-
Biboki Tanpah	-	-
Biboki Moenleu	169	171
Biboki Utara	-	-
Biboki Anleu	71	98
Biboki Feotleu	-	-
Timor Tengah Utara	437	456

Sumber/Source: Dinas Perikanan Kabupaten Timor Tengah Utara / Fishery Office of TTU Regency

Tabel
Table 5.4.2**Produksi dan Nilai Perikanan Tangkap Menurut
Kecamatan di Kabupaten Timor Tengah Utara, 2021**
*Production and Values of Sea Fisheries in TTU Regency,
2021*

Kecamatan Subdistrict	2021	
	Volume Produksi (ton) / Volume (Ton)	Nilai (Juta Rupiah) / Value
(1)	(2)	(3)
Miomaffo Barat	-	-
Miomaffo Tengah	-	-
Musi	-	-
Mutis	-	-
Miomaffo Timur	-	-
Noemuti	-	-
Bikomi Selatan	-	-
Bikomi Tengah	-	-
Bikomi Nilulat	-	-
Bikomi Utara	-	-
Naibenu	-	-
Noemuti Timur	-	-
Kota Kefamenanu	-	-
Insana	-	-
Insana Utara	442,88	4 428,8
Insana Barat	-	-
Insana Tengah	-	-
Insana Fafinesu	-	-
Biboki Selatan	-	-
Biboki Tanpah	-	-
Biboki Moenleu	254,3	2 543
Biboki Utara	-	-
Biboki Anleu	150,59	1 505,9
Biboki Feotleu	-	-
Timor Tengah Utara	847,77	8 477,7

Sumber/Source: Dinas Perikanan Kabupaten Timor Tengah Utara / Fishery Office of TTU Regency

Tabel
Table 5.4.3
**Produksi dan Nilai Perikanan Tangkap Menurut
 Komoditas Utama di Kabupaten Timor Tengah Utara, 2021**
*Production and Values of Sea Fisheries by Commodities in
 TTU Regency, 2021*

Kecamatan Subdistrict	Tembang		Tongkol	
	Volume Produksi (ton) / Volume (Ton)	Nilai (Juta Rupiah) / Value	Volume Produksi (ton) / Volume (Ton)	Nilai (Juta Rupiah) / Value
(1)	(2)	(3)		
Miomaffo Barat	-	-	-	-
Miomaffo Tengah	-	-	-	-
Musi	-	-	-	-
Mutis	-	-	-	-
Miomaffo Timur	-	-	-	-
Noemuti	-	-	-	-
Bikomi Selatan	-	-	-	-
Bikomi Tengah	-	-	-	-
Bikomi Nilulat	-	-	-	-
Bikomi Utara	-	-	-	-
Naibenu	-	-	-	-
Noemuti Timur	-	-	-	-
Kota Kefamenanu	-	-	-	-
Insana	-	-	-	-
Insana Utara	147,505	1 475	101,10	1 011
Insana Barat	-	-	-	-
Insana Tengah	-	-	-	-
Insana Fafinesu	-	-	-	-
Biboki Selatan	-	-	-	-
Biboki Tanpah	-	-	-	-
Biboki Moenleu	76,75	768	51,05	510,5
Biboki Utara	-	-	-	-
Biboki Anleu	40,82	408	40,05	400,5
Biboki Feotleu	-	-	-	-
Timor Tengah Utara	265,075	2 650,75	192,2	1 922,00

Lanjutan Tabel/*Continued Table* 5.4.3

Kecamatan <i>Subdistrict</i>	Kembung		Layang	
	Volume Produksi (ton) / <i>Volume (Ton)</i>	Nilai (Juta Rupiah) / <i>Value</i>	Volume Produksi (ton) / <i>Volume (Ton)</i>	Nilai (Juta Rupiah) / <i>Value</i>
(1)	(2)	(3)		
Miomaffo Barat	-	-	-	-
Miomaffo Tengah	-	-	-	-
Musi	-	-	-	-
Mutis	-	-	-	-
Miomaffo Timur	-	-	-	-
Noemuti	-	-	-	-
Bikomi Selatan	-	-	-	-
Bikomi Tengah	-	-	-	-
Bikomi Nilulat	-	-	-	-
Bikomi Utara	-	-	-	-
Naibenu	-	-	-	-
Noemuti Timur	-	-	-	-
Kota Kefamenanu	-	-	-	-
Insana	-	-	-	-
Insana Utara	56,60	566,00	111,54	1 154
Insana Barat	-	-	-	-
Insana Tengah	-	-	-	-
Insana Fafinesu	-	-	-	-
Biboki Selatan	-	-	-	-
Biboki Tanpah	-	-	-	-
Biboki Moenleu	29,83	298,30	54,23	542,30
Biboki Utara	-	-	-	-
Biboki Anleu	20,900	209,00	43,25	432,5
Biboki Feotleu	-	-	-	-
Timor Tengah Utara	107,33	1 073,30	209,02	2 128,80

Lanjutan Tabel/Continued Table 5.4.3

Kecamatan Subdistrict	Ikan Lainnya		Jumlah	
	Volume Produksi (ton) / Volume (Ton)	Nilai (Juta Rupiah) / Value	Volume Produksi (ton) / Volume (Ton)	Nilai (Juta Rupiah) / Value
(1)	(2)	(3)		
Miomaffo Barat	-	-	-	-
Miomaffo Tengah	-	-	-	-
Musi	-	-	-	-
Mutis	-	-	-	-
Miomaffo Timur	-	-	-	-
Noemuti	-	-	-	-
Bikomi Selatan	-	-	-	-
Bikomi Tengah	-	-	-	-
Bikomi Nilulat	-	-	-	-
Bikomi Utara	-	-	-	-
Naibenu	-	-	-	-
Noemuti Timur	-	-	-	-
Kota Kefamenanu	-	-	-	-
Insana	-	-	-	-
Insana Utara	41,50	415,00	458,25	4 621
Insana Barat	-	-	-	-
Insana Tengah	-	-	-	-
Insana Fafinesu	-	-	-	-
Biboki Selatan	-	-	-	-
Biboki Tanpah	-	-	-	-
Biboki Moenleu	22,00	220	233,86	2 339
Biboki Utara	-	-	-	-
Biboki Anleu	10,62	106,2	155,64	1 556
Biboki Feotleu	-	-	-	-
Timor Tengah Utara	74,12	741,20	847,7	8 516,1

Sumber/Source: Dinas Perikanan Kabupaten Timor Tengah Utara / Fishery Office of TTU Regency

Tabel
Table 5.4.4**Jumlah Rumah Tangga Perikanan Budidaya Menurut Kecamatan dan Jenis Budidaya di Kabupaten Timor Tengah Utara, 2021**
Number of Sea Fishery and Inland Fishery Households by SubDistrict and Types in Timor Tengah Utara Regency, 2021

Kecamatan Subdistrict	Budidaya Laut	Tambak	Kolam
(1)	(2)	(3)	(4)
Miomaffo Barat	-	-	29
Miomaffo Tengah	-	-	1
Musi	-	-	12
Mutis	-	-	6
Miomaffo Timur	-	-	73
Noemuti	-	-	42
Bikomi Selatan	-	-	1
Bikomi Tengah	-	-	2
Bikomi Nilulat	-	-	1
Bikomi Utara	-	-	-
Naibenu	-	-	7
Noemuti Timur	-	-	1
Kota Kefamenanu	-	-	18
Insana	-	-	36
Insana Utara	-	31	3
Insana Barat	-	-	8
Insana Tengah	-	-	4
Insana Fafinesu	-	-	3
Biboki Selatan	-	-	8
Biboki Tanpah	-	-	2
Biboki Moenleu	-	37	-
Biboki Utara	-	-	6
Biboki Anleu	-	28	4
Biboki Feotleu	-	-	4
Timor Tengah Utara	-	96	271

Lanjutan Tabel/Continued Table 5.4.4

Kecamatan Subdistrict	Keramba	Jaring Apung	Jumlah
(1)	(5)	(6)	(7)
Miomaffo Barat	-	-	29
Miomaffo Tengah	-	-	1
Musi	-	-	12
Mutis	-	-	6
Miomaffo Timur	-	-	73
Noemuti	-	-	42
Bikomi Selatan	-	-	1
Bikomi Tengah	-	-	2
Bikomi Nilulat	-	-	1
Bikomi Utara	-	-	-
Naibenu	-	-	7
Noemuti Timur	-	-	1
Kota Kefamenanu	-	-	18
Insana	-	-	36
Insana Utara	-	-	34
Insana Barat	-	-	8
Insana Tengah	-	-	4
Insana Fafinesu	-	-	3
Biboki Selatan	-	-	8
Biboki Tanpah	-	-	2
Biboki Moenleu	-	-	37
Biboki Utara	-	-	6
Biboki Anleu	-	-	32
Biboki Feotleu	-	-	4
Timor Tengah Utara	-	-	367

Sumber/Source: Dinas Perikanan Kabupaten Timor Tengah Utara / Fishery Office of TTU Regency

Tabel
Table 5.4.5**Produksi dan Nilai Perikanan BudiDaya Menurut Kecamatan dan Jenis Kegiatan di Kabupaten Timor Tengah Utara, 2021**
Production and Values of Inland Fishery Households by SubDistrict and Activities in Timor Tengah Utara Regency, 2021

Kecamatan Subdistrict	Pembesaran		Pembenihan	
	Volume Produksi (Ton) / Volume	Nilai (Juta Rupiah) / Value	Volume Produksi (1000 Ekor) / Volume	Nilai (Juta Rupiah) / Value
(1)	(2)	(3)		
Miomaffo Barat	1120	39	20	10
Miomaffo Tengah	100	4	-	-
Musi	700	25	10	5
Mutis	180	6	-	-
Miomaffo Timur	2120	74	30,000	15
Noemuti	1440	50	150	75
Bikomi Selatan	100	4	-	-
Bikomi Tengah	100	4	-	-
Bikomi Nilulat	100	4	-	-
Bikomi Utara	-	-	-	-
Naibenu	270	9	-	-
Noemuti Timur	140	5	-	-
Kota Kefamenanu	2050	72	200	200
Insana	1600	56	30	15
Insana Utara	140	5	-	-
Insana Barat	100	4	-	-
Insana Tengah	100	4	-	-
Insana Fafinesu	100	4	-	-
Biboki Selatan	200	7	-	-
Biboki Tanpah	200	7	-	-
Biboki Moenleu	-	-	-	-
Biboki Utara	160	6	-	-
Biboki Anleu	8	0	-	-
Biboki Feotleu	100	4	-	-
Timor Tengah Utara	11128	389.48	30,410	320

Sumber/Source: Dinas Perikanan Kabupaten Timor Tengah Utara / Fishery Office of TTU Regency

**5.5 KEHUTANAN
FORESTRY**

Tabel 5.5.1 Luas Kawasan Hutan Menurut Kecamatan di Kabupaten Timor Tengah Utara (ha), 2021
Forest Area (ha) by Subdistrict in Timor Tengah Utara Regency, 2021

Kecamatan Subdistrict	Fungsi Kawasan Hutan				
	Cagar Alam	Hutan Lindung	Hutan Produksi Tetap	Hutan Produksi Konversi	Hutan Produksi Terbatas
(1)	(2)	(3)			
Miomaffo Barat	-	3 294,88	-	-	388,93
Miomaffo Tengah	-	-	-	-	1 086,23
Musi	-	5,35	-	-	574,24
Mutis	2 462,82	3 111,22	-	-	-
Miomaffo Timur	-	4 474,79	-	-	-
Noemuti	-	-	4 137,04	-	-
Bikomi Selatan	-	72,35	6 792,14	-	-
Bikomi Tengah	-	51,24	-	-	-
Bikomi Nilulat	-	673	-	-	-
Bikomi Utara	-	1 824,57	-	-	-
Naibenu	-	3 875,78	-	-	87,14
Noemuti Timur	-	-	1 199,52	-	-
Kota Kefamenanu	-	1 681,44	387,58	-	-
Insana	-	831,93	-	300,78	5 886,58
Insana Utara	-	1 051,40	-	-	8 944,05
Insana Barat	-	3 907,51	-	-	-
Insana Tengah	-	6 191,03	-	-	1 967,68
Insana Fafinesu	-	5 145,78	-	-	190,3
Biboki Selatan	-	4 035,87	-	-	7 819,28
Biboki Tanpah	-	-	-	-	2 597,28
Biboki Moenleu	-	-	-	-	5 991,00
Biboki Utara	-	123,63	-	-	2 064,14
Biboki Anleu	-	694,98	428,09	-	7 524,21
Biboki Feotleu	-	965,5	-	-	8 780,32
Timor Tengah Utara	2 462,82	42 012,25	12 944,37	300,78	53 901,38

Sumber/Source: UPT Kesatuan Pengelolaan Hutan Wilayah Kabupaten TTU / Forest Management Unit of TTU Regency

06

PERTAMBANGAN DAN ENERGI
MINING AND ENERGY

DAYA TERPASANG



59 497 560
KiloWatt

JUMLAH PELANGGAN



52 304
Pelanggan

PENJELASAN TEKNIS

1. Perusahaan Listrik Negara (PLN) adalah perusahaan Umum Milik Negara yang mempunyai aktivitas kegiatan pembangkitan, transmisi dan distribusi tenaga listrik.
2. Perusahaan Air Bersih adalah perusahaan yang mempunyai aktivitas dalam penampungan, penjernihan dan penyaluran air baku atau air bersih dari terminal air melalui saluran air, pipa atau mobil tangki (dalam satu pengelolaan administrasi dengan kegiatan ekonomi) kepada rumah tangga, perusahaan industri, atau pengguna komersial lainnya.
3. Jumlah listrik/gas/air bersih yang terjual adalah banyaknya listrik/gas/air bersih yang disalurkan kepada para pelanggan.
4. Kapasitas listrik terpasang adalah total kapasitas dari seluruh mesin pembangkit listrik yang dioperasikan.

TECHNICAL NOTES

1. *State Electricity Company (PLN) is State owned company that has activities for electricity production, transmission and electricity distribution.*
2. *The Water Supply Company (PDAM) is a company with several activities such as the collecting and purification of water and the distribution of water to households, industries, and other commercial users.*
3. *Sold electricity/gas/cleaned water is total electricity/gas/cleaned water distributed to consumers.*
4. *Installed electricity capacity is the total capacity of all operated power plants machines.*

ULASAN

DESCRIPTION

Jumlah pelanggan listrik di Kabupaten TTU meningkat lebih dari 1000 pelanggan setiap tahunnya. Jumlah tersebut menyebar di seluruh kecamatan di TTU. Kota kefamenanu merupakan kecamatan dengan pelanggan listrik terbanyak di tahun 2021 yaitu sebanyak 11 583 pelanggan. Sementara Biboki Feotleu merupakan kecamatan dengan jumlah pelansggan listrik paling sedikit di Kabupaten TTU yaitu sebanyak 487 pelanggan.

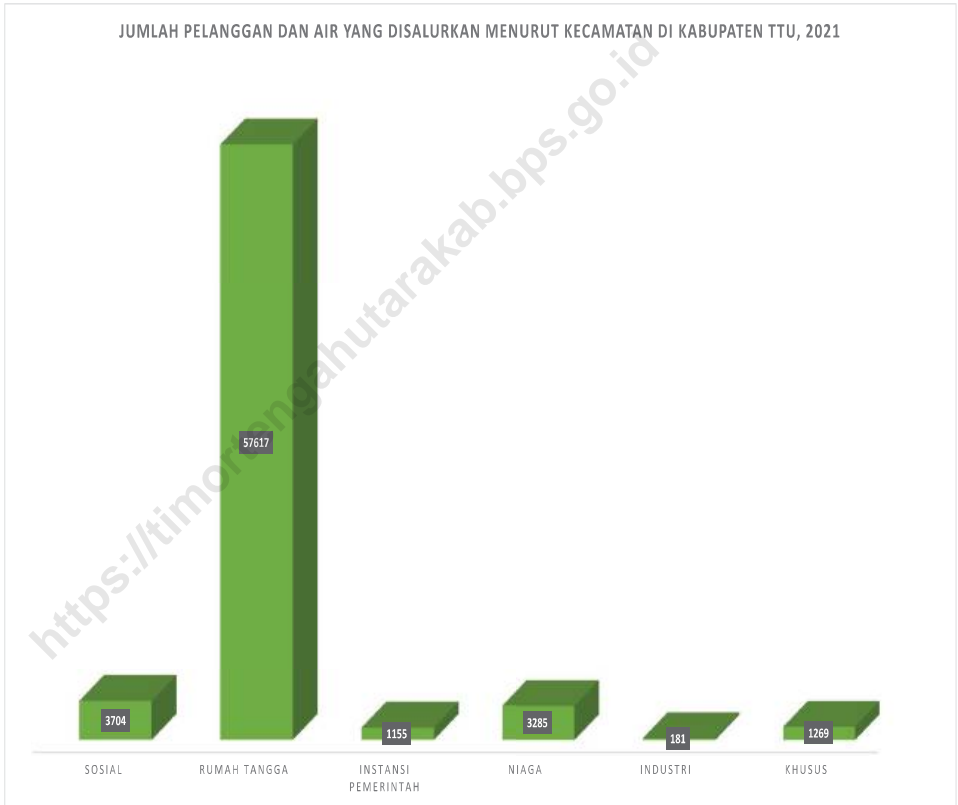
Timor Tengah Utara Regency has increasing its customers of Electricity and almost 1000 customer in each year. Most of the costumers were found in Kota Kefamenanu Subdistrict with 11 583 users. While Biboki Feotleu is a district with the least number of electricity customers in TTU, which is 487 customers.

Jumlah pelanggan air minum pada PDAM Tirta Cendana, Kabupaten TTU ada sebanyak 4 489 unit.

The number of drinking water costumers in the Tirta Cendana, TTU Regency is 4 489units.

Gambar 6.1
Figures

Jumlah Pelanggan Listrik Menurut Kecamatan di Kabupaten TTU, 2021
Number of Electricity Customers by Subdistrict in TTU Regency, 2021



Sumber/Source : PT. (Persero) PLN Ranting Kefamenanu/ Kefamenanu Branch of PT.PLN

Tabel
Table 6.1

Daya Terpasang, Produksi, dan Distribusi Listrik PT. PLN (Persero) pada Cabang/Ranting PLN Menurut Kecamatan di Kabupaten TTU, 2021
Installed Electricity Power, Production, and Distribution of PT. PLN (Persero) at PLN Branch by Subdistrict in TTU Regency, 2021

Kecamatan Subdistrict	Daya Terpasang Installed Electricity Power (KW)	Produksi Listrik Electricity Production (KWh)	Listrik Terjual Electricity Sold (KWh)	Dipakai Sendiri Own Used (KWh)	Susut/ Hilang Shrinkage/ Lost (KWh)
(1)	(2)	(3)	(4)	(5)	(6)
Miomaffo Barat	-	-	-	-	-
Miomaffo Tengah	-	-	-	-	-
Musi	-	-	-	-	-
Mutis	-	-	-	-	-
Miomaffo Timur	-	-	-	-	-
Noemuti	-	-	-	-	-
Bikomi Selatan	-	-	-	-	-
Bikomi Tengah	-	-	-	-	-
Bikomi Nilulat	-	-	-	-	-
Bikomi Utara	-	-	-	-	-
Naibenu	-	-	-	-	-
Noemuti Timur	-	-	-	-	-
Kota Kefamenanu	-	-	-	-	-
Insana	-	-	-	-	-
Insana Utara	-	-	-	-	-
Insana Barat	-	-	-	-	-
Insana Tengah	-	-	-	-	-
Insana Fafinesu	-	-	-	-	-
Biboki Selatan	-	-	-	-	-
Biboki Tanpah	-	-	-	-	-
Biboki Moenleu	-	-	-	-	-
Biboki Utara	-	-	-	-	-
Biboki Anleu	-	-	-	-	-
Biboki Feotleu	-	-	-	-	-
Timor Tengah Utara	59 497 560	-	-	-	-

Sumber/Source: PT. (Persero) PLN Ranting Kefamenanu/ Kefamenanu Branch of PT. PLN

Tabel
Table 6.2**Jumlah Pelanggan Listrik Menurut Kecamatan di
Kabupaten TTU, 2017–2021**
**Number of Electricity Customers by Subdistrict in TTU
Regency, 2017–2021**

Kecamatan Subdistrict	2017	2018	2019	2020	2021
(1)	(2)	(3)	(4)	(5)	(6)
Miomaffo Barat	647	780	1 235	1 538	3 114
Miomaffo Tengah	762	770	1 145	1 266	1 077
Musi	460	521	859	1 007	1 218
Mutis	959	965	1 178	1 434	1 248
Miomaffo Timur	3 545	3 580	3 814	3 914	2 483
Noemuti	4 186	4 209	4 765	4 959	3 269
Bikomi Selatan	548	578	978	1 177	1 922
Bikomi Tengah	567	592	896	1 074	1 597
Bikomi Nilulat	759	782	1 128	1 286	1 293
Bikomi Utara	671	701	1 045	1 145	1 253
Naibenu	520	570	836	1 074	992
Noemuti Timur	630	667	815	1 060	697
Kota Kefamenanu	12 908	13 248	14 151	14 772	11 583
Insana	850	903	1 167	1 288	4 042
Insana Utara	879	901	1 131	1 290	2 236
Insana Barat	598	625	825	1 012	2 063
Insana Tengah	657	659	893	1 111	2 027
Insana Fafinesu	657	725	957	1 007	1 132
Biboki Selatan	665	669	905	1 384	1 468
Biboki Tanpah	778	782	949	1 538	1 055
Biboki Moenleu	709	712	1 145	1 643	1 374
Biboki Utara	708	728	1 102	1 523	888
Biboki Anleu	450	466	466	1 164	3 786
Biboki Feotleu	378	387	415	1 294	487
Timor Tengah Utara	34 491	35 520	42 800	49 960	52 304

Sumber/Source: PT. (Persero) PLN Ranting Kefamenanu/ Kefamenanu Branch of PT. PLN

Tabel
Table 6.3**Jumlah Pelanggan dan Air yang Disalurkan Menurut
Kecamatan di Kabupaten TTU, 2020-2021**
**Number of Customers and Distributed Water by Subdistrict
in TTU Regency, 2020-2021**

Kecamatan Subdistrict	2020		
	Pelanggan Number of Customers	Air Disalurkan Distributed Water (m ³)	Nilai Value (Rp)
(1)	(2)	(3)	(4)
Miomaffo Barat	800	10 781	64 649 400
Miomaffo Tengah	61	1 317	5 870 150
Musi	385	7 418	35 923 400
Mutis	-	-	-
Miomaffo Timur	31	533	2 702 000
Noemuti	-	-	-
Bikomi Selatan	173	4 060	29 194 700
Bikomi Tengah	517	6 663	34 389 700
Bikomi Nilulat	-	-	-
Bikomi Utara	-	-	-
Naibenu	-	-	-
Noemuti Timur	-	-	-
Kota Kefamenanu	2 328	34 642	196 625 800
Insana	-	-	-
Insana Utara	-	-	-
Insana Barat	-	-	-
Insana Tengah	-	-	-
Insana Fafinesu	-	-	-
Biboki Selatan	-	-	-
Biboki Tanpah	-	-	-
Biboki Moenleu	-	-	-
Biboki Utara	-	-	-
Biboki Anleu	-	-	-
Biboki Feotleu	-	-	-
Timor Tengah Utara	4 295	65 414	369 355 150

Lanjutan Tabel/*Continued Table 6.3*

Kecamatan <i>Subdistrict</i>	2021		
	Pelanggan <i>Number of Customers</i>	Air Disalurkan <i>Distributed Water</i> (m ³)	Nilai <i>Value</i> (Rp)
(1)	(2)	(3)	(4)
Miomaffo Barat	769	10 758	62 511 400
Miomaffo Tengah	72	1 182	5 001 900
Musi	588	8 201	38 893 300
Mutis	-	-	-
Miomaffo Timur	32	553	2 941 600
Noemuti	-	-	-
Bikomi Selatan	179	2 833	20 219 600
Bikomi Tengah	527	5 902	31 202 400
Bikomi Nilulat	-	-	-
Bikomi Utara	-	-	-
Naibenu	-	-	-
Noemuti Timur	-	-	-
Kota Kefamenanu	2 322	37 782	214 096 300
Insana	-	-	-
Insana Utara	-	-	-
Insana Barat	-	-	-
Insana Tengah	-	-	-
Insana Fafinesu	-	-	-
Biboki Selatan	-	-	-
Biboki Tanpah	-	-	-
Biboki Moenleu	-	-	-
Biboki Utara	-	-	-
Biboki Anleu	-	-	-
Biboki Feotleu	-	-	-
Timor Tengah Utara	4 489	67 211	374 866 500

Sumber/*Source*: PDAM Kabupaten TTU/ *Local Water Company Of TTU Regency*

Tabel
Table 6.4**Jumlah Pelanggan Menurut Jenisnya dan Air yang
Disalurkan Menurut Kecamatan di Kabupaten TTU, 2020-
2021**
**Number of Customers by types and Distributed Water by
Subdistrict in TTU Regency, 2020-2021**

Kecamatan Subdistrict	2020		
	Pelanggan Number of Customers	Air Disalurkan Distributed Water (m ³)	Nilai Value (Rp)
(1)	(2)	(3)	(4)
Sosial	148	4 977	10 445 200
Rumah Tangga	4 060	53 832	291 471 400
Instansi Pemerintah	48	1 254	11 984 500
Niaga	222	3 712	37 279 200
Industri	7	187	2 532 600
Khusus	5	1 452	15 642 200
Timor Tengah Utara	4 490	65 414	369 355 100

Lanjutan Tabel/*Continued Table 6.4*

Kecamatan <i>Subdistrict</i>	2021		
	Pelanggan <i>Number of Customers</i>	Air Disalurkan <i>Distributed Water</i> (m ³)	Nilai <i>Value</i> (Rp)
(1)	(2)	(3)	(4)
Sosial	104	3 704	7 840 500
Rumah Tangga	4 128	57 617	306 092 700
Instansi Pemerintah	41	1 155	11 238 900
Niaga	203	3 285	33 865 100
Industri	8	181	2 218 400
Khusus	5	1 269	13 610 900
Timor Tengah Utara	4 489	67 211	374 866 500

Sumber/*Source*: PDAM Kabupaten TTU/ *Local Water Company Of TTU Regency*

<https://timortengahutarakab.bps.go.id>

07

PARIWISATA TOURISM

Jumlah Restoran, 2021

134



- *Jumlah rumah makan/restoran, 2020
terbanyak berada di Kota Kefamenanu
yaitu **114***

Sumber : Badan Pendapatan Daerah Kabupaten TTU

<https://timortengahutarakab.bps.go.id>

Penjelasan Teknis

1. Akomodasi ialah suatu usaha yang menggunakan satu atau sebagian bangunan yang disediakan secara khusus kepada setiap orang untuk menginap, makan, memperoleh pelayanan dan fasilitas lainnya dengan pembayaran.

Akomodasi dibedakan atas hotel dan akomodasi lainnya. Ciri khusus hotel adalah mempunyai restoran yang berada di bawah manajemen hotel tersebut.

Hotel berbintang adalah hotel yang telah memenuhi persyaratan yang telah ditentukan seperti persyaratan fisik, bentuk pelayanan yang diberikan, kualifikasi tenaga kerja, jumlah kamar dan lainnya. Sedangkan hotel tidak berbintang yaitu hotel yang tidak memenuhi persyaratan yang telah ditentukan.

2. Rumah makan/ restoran adalah usaha komersil yang menyediakan jasa pelayanan makanan dan minuman yang bertempat di sebagian atau seluruh bangunan permanen, dilengkapi peralatan untuk proses pembuatan, penyimpanan dan penjualan makanan dan minuman bagi umum.

Technical Notes

1. *An accommodation is an establishment using a whole or a part of building for any person who is charged for lodging, food, services as well as other related facilities.*

Accommodation is divided into hotel and other accommodations. Specific characteristic of hotel is providing restaurant under hotel's management.

A classified hotel is an accommodation that has met particular requirements such as physical requirements, service provided, employees' qualification, number of rooms available and so on. Whereas a non-classified hotel is an accommodation that has not met those requirements.

2. *Restaurant is a business to provide eating and drinking services in a whole or a part of permanent building utilizing tools for cooking, storing, and selling food and drink processes for anyone.*

ULASAN

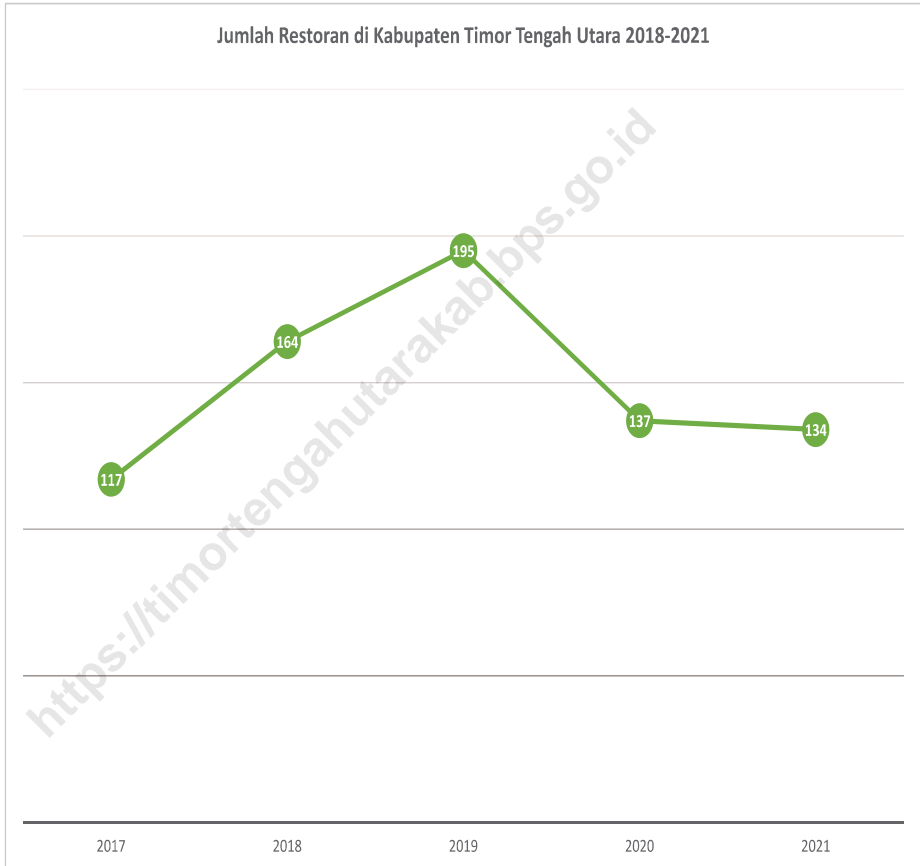
Jumlah rumah makan/ restoran di Kabupaten TTU dapat dikatakan tidak terlalu banyak. Sampai dengan tahun 2021, jumlah usaha rumah makan/restoran yang terdapat di TTU sebanyak 134 unit. Jumlah ini tidak terlalu berbeda jauh dibanding tahun sebelumnya yang sebanyak 137 unit atau mengalami peningkatan 2 persen.

DESCRIPTION

The number of restaurants in TTU Regency can be said to be not too much. Until 2021., the number of restaurant in TTU is 134 units. This number is not too different from the previous year which was 137 units or increased by 2 percent.

Gambar 7.1
Figures

**Jumlah Restoran di Kabupaten Timor Tengah Utara
2018-2021**
*The Number of Restaurant in Timor Tengah Utara
Regency, 2018-2021*



Sumber/Source : Badan Pendapatan Daerah Kabupaten TTU/ *Regional Revenue Office of TTU Regency*

Tabel
Table 7.1**Jumlah Rumah Makan/Restoran Menurut Kecamatan di Kabupaten TTU, 2017–2021**
Number of Restaurants by Subdistrict in TTU Regency, 2017–2021

Kecamatan Subdistrict	2017	2018	2019	2020	2021
(1)	(2)	(3)	(4)	(5)	(6)
Miomaffo Barat	4	4	4	4	4
Miomaffo Tengah	-	-	-	-	-
Musi	-	-	-	-	-
Mutis	-	-	-	-	-
Miomaffo Timur	-	-	-	-	-
Noemuti	2	2	2	2	-
Bikomi Selatan	-	-	-	-	-
Bikomi Tengah	-	-	-	-	-
Bikomi Nilulat	-	-	-	-	-
Bikomi Utara	2	2	2	1	-
Naibenu	-	-	-	-	-
Noemuti Timur	-	-	-	-	-
Kota Kefamenanu	93	136	160	114	114
Insana	5	5	6	6	6
Insana Utara	11	15	17	8	10
Insana Barat	-	-	-	-	-
Insana Tengah	-	-	-	-	-
Insana Fafinesu	-	-	-	-	-
Biboki Selatan	-	-	-	-	-
Biboki Tanpah	-	-	-	-	-
Biboki Moenleu	-	-	2	1	-
Biboki Utara	-	-	-	-	-
Biboki Anleu	-	-	2	1	-
Biboki Feotleu	-	-	-	-	-
Timor Tengah Utara	117	164	195	137	134

Sumber/Source: Badan Pendapatan Daerah Kabupaten TTU/ Regional Revenue Office of TTU Regency

Tabel
Table 7.2

**Jumlah Hotel dan Akomodasi Lainnya Menurut
Klasifikasi di Kabupaten TTU, 2017-2021**
*Number of Hotel and Other Accomodations by
Classification in TTU Regency, 2017-2021*

Tahun Year	Hotel/ Hotels					Akomodasi Lainnya Other Accomodation
	Bintang 1 Star	Bintang 2 Star	Bintang 3 Star	Bintang 4 Star	Bintang 5 Star	
	(2)	(3)	(4)	(5)	(6)	
(1)	(2)	(3)	(4)	(5)	(6)	(7)
2017	-	-	-	-	-	11
2018	-	-	-	-	-	11
2019	-	-	-	-	-	11
2020	-	-	-	-	-	11
2021	-	-	-	-	-	11

Sumber/Source: Dinas Pariwisata/ Tourism Department

Tabel
Table 7.3

**Jumlah Wisatawan Mancanegara dan Domestik di
Kabupaten Timor Tengah Utara, 2019-2021**
**Number of Local and International Tourist in Timor Tengah
Utara Regency in 2019-2021**

Tahun Year	Wisatawan Mancanegara	Wisatawan Domestik	Jumlah
(1)	(2)	(3)	(4)
2019	-
2020	-
2021	-	73 332	73 332

Sumber/Source: Dinas Pariwisata/Tourism Department

08

TRANSPORTASI DAN KOMUNIKASI
TRANSPORTATION AND COMMUNICATION

PANJANG JALAN DI KABUPATEN TTU, 2021

JALAN ASPAL
371,73

JALAN KERIKIL
393,97

JALAN TANAH
83,16

Sumber : Dinas Pekerjaan Umum dan Penataan Ruang Kabupaten TTU

PENJELASAN TEKNIS

1. Jalan adalah jalan dalam bentuk apapun yang terbuka untuk lalu lintas kendaraan umum. Data yang disajikan dalam publikasi ini adalah semua jalan di Indonesia baik di bawah wewenang pemerintah pusat maupun daerah, baik provinsi maupun kabupaten.
2. Kantor Pos adalah pemberi layanan pengiriman barang, surat, uang, dan sebagainya dari suatu tempat ke tempat lain. Pengguna pelayanan biasanya diharuskan menempel perangko yang cukup pada sampul surat, kartu pos dan membayar sejumlah uang untuk pelayanan poswesel, paket dan sebagainya.

TECHNICAL NOTES

1. *Road is any type of road for all types of transportation. Data of road covers all roads in Indonesia under the authority of central, provincial and regional governments.*
2. *Post Office is an institutions dealing with the delivery of goods, letters, money and so on from one place to another place. Costumers are commonly charged by putting stamp on the envelope, post card and also charged by some amount of money for money order, post package and so on.*

ULASAN

Transportasi

Panjang Jalan di Kabupaten Timor Tengah Utara sepanjang 1048,40 km. Dengan tipe jalan aspal sepanjang 371.73 km. Panjang Jalan yang dikelola kabupaten Timor Tengah Utara sepanjang 848.85 kilometer dengan 214.27 km dalam kondisi yang baik.

Komunikasi

Total kantor pos di Kabupaten Timor Tengah Utara berjumlah 5 yang tersebar di kecamatan Miomaffo Barat, Bikomi Utara, Kota Kefamenanu, Insana dan Insana Utara

DESCRIPTION

Transportation

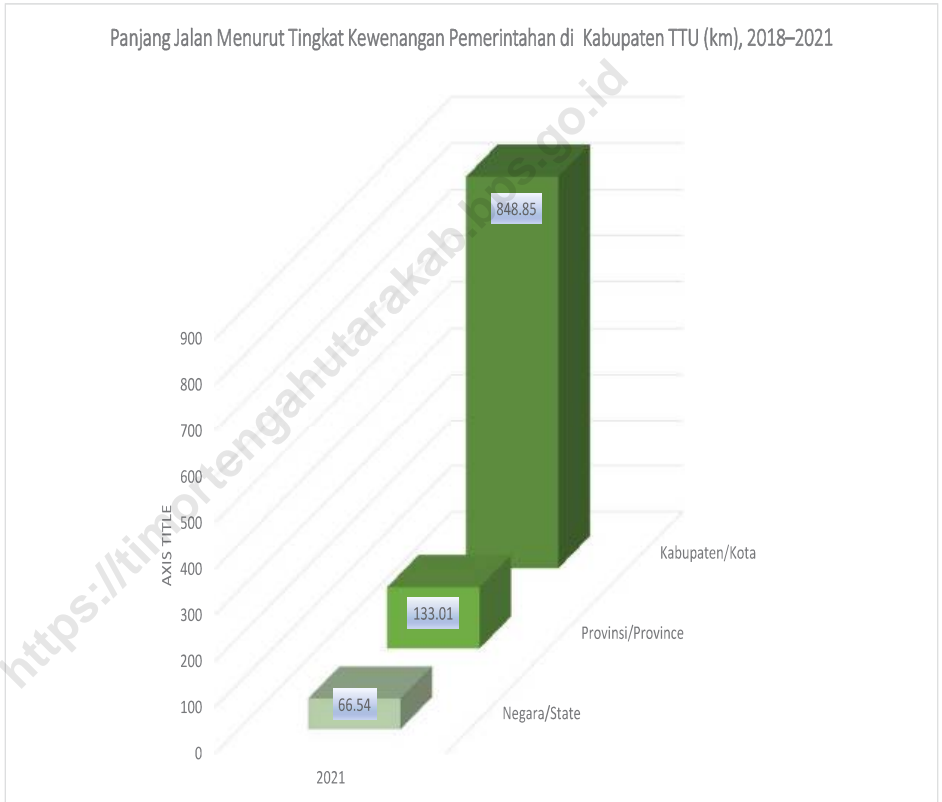
The road's total length in Timor Tengah Utara Regency is 1048,40 km. The paved road's length is 371.73 km. The local government-authored road's length is 848.85 km which 214.27 km i in moderate condition.

Communication

Total number of Post-Office in Timor Tengah Utara Regency is 5 that spread among 5 subdistrict : Miomaffo Barat, Bikomi Utara, Kota Kefamenanu, Insana and Insana Utara

Gambar 8.1
Figures

Panjang Jalan¹ Menurut Tingkat Kewenangan Pemerintahan di Kabupaten TTU (km), 2021
Length of Roads¹ by Level of Government Authority in TTU Regency (km), 2021



Sumber/Source : Dinas Pekerjaan Umum dan Penataan Ruang Kabupaten TTU/ *Public Works and Spatial Plan Office of TTU Regency*

8.1 TRANSPORTASI TRANSPORTATION

Tabel 8.1.1 Panjang Jalan¹ Menurut Tingkat Kewenangan Pemerintahan di Kabupaten TTU (km), 2018–2021
Table 8.1.1 Length of Roads¹ by Level of Government Authority in TTU Regency (km), 2018–2021

Tingkat Kewenangan Pemerintahan Level of Government Authority	2018	2019	2020	2021
(1)	(2)	(3)	(4)	(5)
Negara ² /State ²	66,54	66,54	66,54	66,54
Provinsi/Province	133,01	133,01	133,01	133,01
Kabupaten/Kota Regency/Municipality	848,85	848,85	848,85	848,85
Jumlah/Total	1 048,40	1 048,40	1 048,40	1 048,40

Catatan/Note: ¹ Data tidak termasuk panjang jalan tol/Excluding toll road

² Berdasarkan Keputusan Menteri Pekerjaan Umum dan Perumahan Rakyat No. 248/KPTS/M/2015/Based on Public Work and Public Housing Ministerial Decree No. 248/KPTS/M/2015

³ Untuk tahun 2020 tidak ada pengerjaan jalan sehingga data sama seperti tahun 2019

Sumber/Source: Dinas Pekerjaan Umum dan Penataan Ruang Kabupaten TTU/ Public Works and Spatial Plan Office of TTU Regency

Tabel
Table 8.1.2

**Panjang Jalan Menurut Jenis Permukaan Jalan di
Kabupaten TTU (km), 2018–2021**
*Length of Roads by Type of Road Surface in TTU Regency
(km), 2018–2021*

Jenis Permukaan Jalan <i>Type of Road Surface</i>	2018	2019	2020	2021
(1)	(2)	(3)	(4)	(5)
Aspal/Paved	377,80	356,71	356,71	371.73
Kerikil/Gravel	280,16	276,46	276,46	393.97
Tanah/Soil	190,89	215,68	215,68	83.16
Lainnya/Others	-	-	-	-
Jumlah/Total	848,85	848,85	848,85	848.85

Catatan/Note: ¹Untuk tahun 2020 tidak ada pengerjaan jalan sehingga data sama seperti tahun 2019

Sumber/Source: Dinas Pekerjaan Umum dan Penataan Ruang Kabupaten TTU/ *Public Works and Spatial Plan Office of TTU Regency*

Tabel
Table 8.1.3**Panjang Jalan Menurut Kondisi Jalan di Kabupaten TTU
(km), 2018–2021**
**Length of Roads by Condition of Roads in TTU Regency (km),
2018–2021**

Kondisi Jalan <i>Condition of Roads</i>	2018	2019	2020	2021
(1)	(2)	(3)	(4)	(5)
Baik/ <i>Good</i>	152,72	420,24	295,51	215,27
Sedang/ <i>Moderate</i>	79,55	-	124,37	149,56
Rusak/ <i>Damage</i>	36,94	130,45	130,45	10,13
Rusak Berat/ <i>Severely Damage</i>	579,64	298,16	298,16	473,89
Jumlah/<i>Total</i>	848,85	848,85	848,85	848,85

Sumber/*Source*: Dinas Pekerjaan Umum dan Penataan Ruang Kabupaten TTU/ *Public Works and Spatial Plan Office of TTU Regency*

Tabel
Table 8.1.4

Panjang Jalan Menurut Kabupaten Menurut Jenis Permukaan Jalan dan Kecamatan di Kabupaten Timor Tengah Utara (km) , 2021
Length of Roads by Type of Roads and Subdistrict in TTU Regency (km), 2021

Kecamatan Subdistrict	2021			
	Jenis Permukaan Jalan / Type of Roads			
	Aspal	Kerikil	Tanah	Jumlah
(1)	(2)	(3)	(4)	(5)
Miomaffo Barat	26.35	20.10	5.30	51.75
Miomaffo Tengah	11.75	11.81	0.80	24.36
Musi	19.38	22.84	0.00	42.22
Mutis	2.45	45.59	0.00	48.04
Miomaffo Timur	50.98	6.00	13.50	70.48
Noemuti	29.69	37.31	0.00	67.00
Bikomi Selatan	16.30	9.69	2.76	28.75
Bikomi Tengah	40.76	23.84	0.00	64.60
Bikomi Nilulat	0.00	0.00	0.00	0.00
Bikomi Utara	1.60	7.30	0.00	8.90
Naibenu	0.00	0.00	0.00	0.00
Noemuti Timur	0.00	0.00	0.00	0.00
Kota Kefamenanu	31.12	11.68	6.00	48.80
Insana	68.03	62.13	13.30	143.45
Insana Utara	14.97	3.40	0.00	18.37
Insana Barat	0.00	0.00	0.00	0.00
Insana Tengah	0.00	0.00	0.00	0.00
Insana Fafinesu	0.00	8.47	2.20	10.67
Biboki Selatan	18.45	28.95	11.46	58.86
Biboki Tanpah	5.33	9.63	0.00	14.96
Biboki Moenleu	7.77	17.69	0.00	25.46
Biboki Utara	10.70	16.73	11.40	38.83
Biboki Anleu	1.40	34.94	5.44	41.78
Biboki Feotleu	14.70	15.87	11.00	41.57
Timor Tengah Utara	371.73	393.97	83.16	848.85

Sumber/Source: Dinas Pekerjaan Umum dan Penataan Ruang Kabupaten TTU/ Public Works and Spatial Plan Office of TTU Regency

Tabel
Table 8.1.5

Panjang Jalan Menurut Kabupaten Menurut Kondisi Jalan dan Kecamatan di Kabupaten Timor Tengah Utara (km), 2021
Length of Roads by Condition of Roads and Subdistrict in TTU Regency (km), 2021

Kecamatan Subdistrict	2021			
	Kondisi Jalan/ Road Conditions			
	Baik	Sedang	Rusak	Rusak Berat
(1)	(6)	(7)	(8)	(9)
Miomaffo Barat	5.30	20.27	0.78	25.40
Miomaffo Tengah	5.49	6.26	0.00	12.61
Musi	6.78	12.20	0.40	22.84
Mutis	0.00	2.45	0.00	45.59
Miomaffo Timur	29.97	20.41	0.60	19.5
Noemuti	27.68	1.6	0.41	37.31
Bikomi Selatan	15.60	0.70	0.00	12.45
Bikomi Tengah	20.40	20.36	0.00	23.84
Bikomi Nilulat	0	0	0	0
Bikomi Utara	0.20	1.40	0.00	7.30
Naibenu	0	0	0	0
Noemuti Timur	0	0	0	0
Kota Kefamenanu	27.66	3.46	0.00	17.68
Insana	39.70	22.19	6.14	75.43
Insana Utara	4.37	10.20	0.40	3.40
Insana Barat	0	0	0	0
Insana Tengah	0	0	0	0
Insana Fafinesu	0.00	0.00	0.00	10.67
Biboki Selatan	13.80	3.45	1.20	40.41
Biboki Tanpah	4.13	1.20	0.00	9.63
Biboki Moenleu	6.17	1.40	0.20	17.69
Biboki Utara	4.10	6.6	0.00	28.13
Biboki Anleu	0.00	4.63	0.00	37.15
Biboki Feotleu	3.93	10.78	0	26.86
Timor Tengah Utara	215.27	149.56	10.13	473.89

Sumber/Source: Dinas Pekerjaan Umum dan Penataan Ruang Kabupaten TTU/ Public Works and Spatial Plan Office of TTU Regency

8.2 KOMUNIKASI COMMUNICATION

Tabel 8.2.1 **Jumlah Kantor Pos Pembantu Menurut Kecamatan di Kabupaten TTU, 2017–2021**
Number of Post Offices Subsidiaries by Subdistrict in TTU Regency, 2017–2021

Kecamatan Subdistrict	2017	2018	2019	2020	2021
(1)	(2)	(3)	(4)	(5)	(6)
Miomaffo Barat	1	1	1	1	1
Miomaffo Tengah	-	-	-	-	-
Musi	-	-	-	-	-
Mutis	-	-	-	-	-
Miomaffo Timur	-	-	-	-	-
Noemuti	-	-	-	-	-
Bikomi Selatan	-	-	-	-	-
Bikomi Tengah	-	-	-	-	-
Bikomi Nilulat	-	-	-	-	-
Bikomi Utara	1	1	1	1	1
Naibenu	-	-	-	-	-
Noemuti Timur	-	-	-	-	-
Kota Kefamenanu	1	1	1	1	1
Insana	1	1	1	1	1
Insana Utara	1	1	1	1	1
Insana Barat	-	-	-	-	-
Insana Tengah	-	-	-	-	-
Insana Fafinesu	-	-	-	-	-
Biboki Selatan	-	-	-	-	-
Biboki Tanpah	-	-	-	-	-
Biboki Moenleu	-	-	-	-	-
Biboki Utara	-	-	-	-	-
Biboki Anleu	-	-	-	-	-
Biboki Feotleu	-	-	-	-	-
Timor Tengah Utara	5	5	5	5	5

Sumber/Source: PT Pos Indonesia Cabang Kefamenanu/ Pos Indonesia-Branch of Kefamenanu

<https://timortengahutarakab.bps.go.id>

09

PERBANKAN, KOPERASI, DAN HARGA-HARGA BANKING, COOPERATIF, AND PRICE

JUMLAH KOPERASI DI KABUPATEN
TTU, 2021

64



KUD
13 unit



KPRI
26 unit



KOPKAR
4 unit



Lainnya
53 unit

Sumber: Dinas Koperasi, Usaha Kecil dan Menengah Kabupaten TTU



PENJELASAN TEKNIS

1. Data perkoperasian bersumber dari Dinas Koperasi dan Usaha Kecil dan Menengah. Data koperasi yang disajikan meliputi:
 - a. Jumlah usaha koperasi
 - b. Volume usaha koperasi
 - c. Sisa hasil usaha

2. Koperasi adalah badan usaha yang beranggotakan orang seorang atau badan hukum koperasi dengan melandaskan kegiatannya berdasarkan prinsip koperasi sekaligus sebagai gerakan ekonomi rakyat yang berdasar atas asas kekeluargaan.

TECHNICAL NOTES

1. *Data for cooperatives are generated from Cooperatives and Small and Medium Enterprises Office. Types of cooperatives data include:*
 - a. Number of cooperatives*
 - b. Asset scale of cooperative*
 - c. Net profit*

2. *Cooperative is an establishment that its members are people or establishments with legal status of cooperative and its activities based on people economic movement.*

ULASAN

Pada tahun 2021, jumlah koperasi yang tercatat sebanyak 64 koperasi, dengan jumlah koperasi terbanyak yakni koperasi jenis lainnya sebanyak 53 unit. KPRI sebanyak 26 dan Koperasi Unit Desa sebanyak 13.

DESCRIPTION

In 2021, the number of cooperatives recorded is 64 cooperatives, with the largest number of cooperatives, namely other types of cooperatives as many as 53 units. 26 KPRI and 13 Village Unit Cooperatives.

<https://timortengahutarakab.bps.go.id>

Gambar 9.1
Figures

Jumlah Koperasi Menurut Jenis Koperasi di Kabupaten Timor Tengah Utara, 2021
Number of Cooperative by Kind of Cooperative in Timor Tengah Utara Regency, 2021



Sumber/Source: Dinas Koperasi, Usaha Kecil dan Menengah Kabupaten TTU/ *Departement of Cooperatives, Small and Medium Enterprises of TTU Regency*

Tabel 9.1 Jumlah Koperasi Aktif Menurut Kecamatan di Kabupaten Timor Tengah Utara, 2017–2021
Table 9.1 Number of Active Cooperative by Subdistrict in Timor Tengah Utara Regency, 2017–2021

Kecamatan Subdistrict	2017	2018	2019	2020	2021
(1)	(2)	(3)	(4)	(5)	(6)
Miomaffo Barat	5	5	5	3	3
Miomaffo Tengah	1	1	1	-	-
Musi	-	-	-	-	-
Mutis	1	1	1	1	1
Miomaffo Timur	3	3	4	4	4
Noemuti	1	1	2	2	2
Bikomi Selatan	1	1	1	1	1
Bikomi Tengah	-	-	-	-	-
Bikomi Nilulat	-	-	-	-	-
Bikomi Utara	-	-	-	-	-
Naibenu	1	1	1	-	-
Noemuti Timur	1	1	1	1	1
Kota Kefamenanu	52	52	56	35	38
Insana	5	5	5	4	4
Insana Utara	2	2	2	2	1
Insana Barat	2	2	4	4	4
Insana Tengah	2	2	2	1	1
Insana Fafinesu	1	1	1	-	-
Biboki Selatan	3	3	3	2	2
Biboki Tanpah	2	2	2	1	1
Biboki Moenleu	-	-	-	-	-
Biboki Utara	3	3	3	1	1
Biboki Anleu	1	1	1	-	-
Biboki Feotleu	-	-	-	-	-
Timor Tengah Utara	87	87	95	62	64

Sumber/Source: Dinas Koperasi, Usaha Kecil dan Menengah Kabupaten TTU/ Department of Cooperatives, Small and Medium Enterprises of TTU Regency

Tabel
Table 9.2**Jumlah Koperasi Menurut Jenis Koperasi dan Kecamatan di Kabupaten Timor Tengah Utara, 2021**
Number of Cooperative by Kind of Cooperative and Subdistrict in Timor Tengah Utara Regency, 2021

Kecamatan Subdistrict	Jenis Koperasi/ Kind of Cooperative					Jumlah Total
	KUD	KPRI	KOPKAR	KOPPAS	Lainnya Other	
(1)	(2)	(3)	(4)	(5)	(6)	(7)
Miomaffo Barat	1	1	-	-	4	6
Miomaffo Tengah	1	-	-	-	-	1
Musi	-	-	-	-	-	-
Mutis	-	-	-	-	1	1
Miomaffo Timur	2	-	-	-	2	4
Noemuti	1	-	-	-	1	2
Bikomi Selatan	-	-	-	-	1	1
Bikomi Tengah	-	-	-	-	-	-
Bikomi Nilulat	-	-	-	-	-	-
Bikomi Utara	-	-	-	-	-	-
Naibenu	-	-	-	-	1	1
Noemuti Timur	-	-	-	-	1	1
Kota Kefamenanu	-	23	4	1	29	57
Insana	2	-	-	-	3	5
Insana Utara	1	-	-	-	1	2
Insana Barat	1	-	-	-	3	4
Insana Tengah	1	-	-	-	1	2
Insana Fafinesu	-	-	-	-	1	1
Biboki Selatan	1	1	-	-	1	3
Biboki Tanpah	-	-	-	-	2	2
Biboki Moenleu	-	-	-	-	-	-
Biboki Utara	1	1	-	-	1	3
Biboki Anleu	1	-	-	-	-	1
Biboki Feotleu	-	-	-	-	-	-
Timor Tengah Utara	13	26	4	1	53	97

Sumber/Source: Dinas Koperasi, Usaha Kecil dan Menengah Kabupaten TTU/ Department of Cooperatives, Small and Medium Enterprises of TTU Regency

10

PENGELUARAN PENDUDUK
POPULATION EXPENDITURE



Padi-Padi
14,23 %



Sayur-sayuran
7,53 %

PERSENTASE
PENGELUARAN
MAKANAN PERKAPITA
SEBULAN
KABUPATEN TTU
2021



Makanan dan Minuman jadi
12,37 %



Rokok
7,31 %

PENJELASAN TEKNIS

1. Kegiatan pengumpulan data sosial dan ekonomi yang dilaksanakan secara rutin oleh BPS melalui Survei Sosial Ekonomi Nasional (Susenas).
2. Sejak tahun 2011 sampai dengan 2014, pengumpulan data Susenas konsumsi pengeluaran rumah tangga dilaksanakan secara triwulan. Mulai tahun 2015 pengumpulan data Susenas dilaksanakan dua kali dalam setahun, yaitu Maret dan September.
3. Data hasil pencacahan Susenas Maret dapat disajikan untuk tingkat nasional, tingkat provinsi dan kabupaten/kota, sedangkan untuk data hasil Susenas September hanya dapat disajikan untuk tingkat nasional dan tingkat provinsi.
4. Data konsumsi/pengeluaran yang dikumpulkan pada Susenas Maret dibagi menjadi dua kelompok, yaitu makanan dan bukan makanan. Jumlah komoditi makanan sebanyak 112 komoditi. Pengumpulan data kelompok makanan meliputi banyaknya komoditi yang dikonsumsi beserta nilai pengeluarannya.

TECHNICAL NOTES

1. *Socioeconomic data collection activities are carried out regularly by the BPS-Statistics Indonesia through the National Socioeconomic Survey (Susenas).*
2. *Since 2011 to 2014, Susenas data collection household consumption/expenditure was conducted quarterly. Starting in 2015, collection of data Susenas carry out twice a year, In March and September.*
3. *The result from Susenas data collection in March can be presented on national, provincial, and regency/municipal level estimates, while in September can be disseminated only for the national and provincial levels.*
4. *The consumption/expenditure data collection are divided into two groups, namely food and non-food. The number of food commodity are 112 commodities, both quantity data and values of commodities consumed are collected.*
5. *For consumption of non-food, the data collected in general are*

5. Untuk konsumsi bukan makanan pada umumnya yang dikumpulkan hanya data nilai pengeluaran barang yang dikonsumsi, kecuali untuk beberapa jenis pengeluaran tertentu, seperti penggunaan listrik, air, gas, dan bahan bakar minyak (BBM) yang juga dikumpulkan kuantitasnya.
only their value of expenditure consumed, except for certain types of expenditure, such as electricity, water, gas, fuel, which are also collected for their quantity data.
6. Referensi waktu survei yang digunakan adalah selama seminggu terakhir untuk konsumsi makanan dan sebulan atau setahun terakhir untuk konsumsi bukan makanan.
The survey time period is previous week before enumeration date for food consumption and last month or last year for non-food consumption.

ULASAN

Hasil Susenas Maret 2021 memperlihatkan bahwa porsi terbesar pengeluaran penduduk TTU adalah untuk pengeluaran makanan yaitu sebesar 62,98 persen. Sedangkan sisanya untuk pengeluaran non makanan adalah sebesar 37,02 persen.

Dalam hal pengeluaran untuk makanan, kelompok makanan yang rata-rata pengeluarannya terbesar adalah untuk kelompok padi-padian yaitu sebesar 14,23 persen. Pengeluaran untuk kelompok makanan dan minuman jadi sebesar 12,37 persen dan diikuti oleh pengeluaran untuk rokok sebesar 7,31 persen. Untuk pengeluaran non makanan, hampir dua puluh persennya dihabiskan untuk pengeluaran pada kelompok perumahan (19,91 persen).

DESCRIPTION

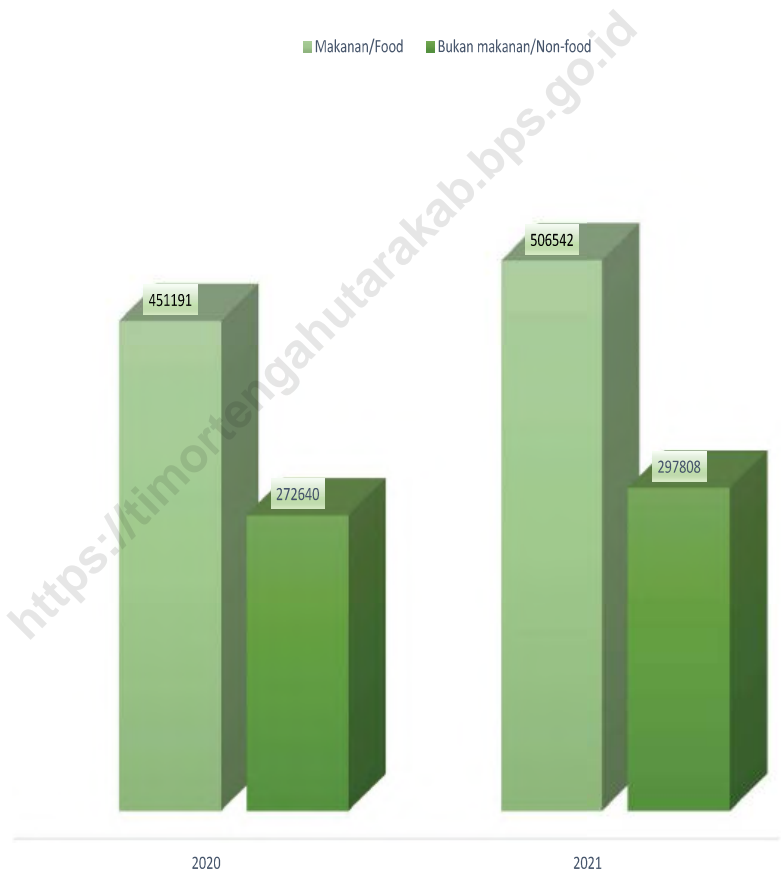
Susenas data for March 2021 shows that the largest portion of TTU population expenditure is for food expenditure, which is 62,98 percent. While the rest for non-food expenditure is 37,02 percent.

In terms of food expenditure, the food group with the highest average expenditure is for the grain group, which is 14,23 percent. Expenditures for the processed food and beverages group were 12,37 percent and followed by expenditures for cigarettes by 7,31 percent. For non-food expenditure, almost twenty percent is spent on housing expenditure (19,91 percent).

Gambar 10.1
Figures

Rata-rata Pengeluaran per Kapita Sebulan Menurut Kelompok Komoditas (rupiah) di Kabupaten Timor Tengah Utara, 2020 dan 2021
Monthly Average Expenditure per Capita by Commodity Group (rupiahs) in Timor Tengah Utara Regency, 2020 and 2021

Rata-rata Pengeluaran per Kapita Sebulan di Kabupaten Timor Tengah Utara, 2020 dan 2021



Sumber/Source: BPS, Survei Sosial Ekonomi Nasional (Susenas) Maret/BPS-Statistics Indonesia, National Socioeconomic Survey March

Tabel
Table 10.1

Rata-rata Pengeluaran per Kapita Sebulan Menurut Kelompok Komoditas (rupiah) di Kabupaten Timor Tengah Utara, 2020 dan 2021
Monthly Average Expenditure per Capita by Commodity Group (rupiahs) in Timor Tengah Utara Regency, 2020 and 2021

Kelompok Komoditas/Commodity Group	2020	2021
(1)	(2)	(3)
Makanan/Food		
Padi-padian/ <i>Cereals</i>	110 478	114 490
Umbi-umbian/ <i>Tubers</i>	2 232	2 715
Ikan/udang/cumi/kerang/ <i>Fish/shrimp/common squid/shells</i>	22 828	28 550
Daging/ <i>Meat</i>	43 128	51 003
Telur dan susu/ <i>Eggs and milk</i>	20 411	21 471
Sayur-sayuran/ <i>Vegetables</i>	57 829	60 535
Kacang-kacangan/ <i>Legumes</i>	9 239	123 37
Buah-buahan/ <i>Fruits</i>	8 975	11 412
Minyak dan kelapa/ <i>Oil and coconut</i>	10 661	12 084
Bahan minuman/ <i>Beverage stuffs</i>	17 665	20 555
Bumbu-bumbuan/ <i>Spices</i>	5 348	6 233
Konsumsi lainnya/ <i>Miscellaneous food items</i>	5 972	6 860
Makanan dan minuman jadi/ <i>Prepared food and beverages</i>	88 423	99 534
Rokok/ <i>Cigarettes</i>	48 001	58 763
Jumlah makanan/Total food	451 191	506542
Bukan makanan/Non-food		
Perumahan dan fasilitas rumah tangga/ <i>Housing and household facilities</i>	136 222	160 137
Aneka barang dan jasa/ <i>Goods and services</i>	54 213	62 337
Pakaian, alas kaki, dan tutup kepala/ <i>Clothing, footwear, and headgear</i>	14 458	13 686
Barang tahan lama/ <i>Durable goods</i>	40 076	25 232
Pajak, pungutan, dan asuransi/ <i>Taxes and insurance</i>	22 241	27 674
Keperluan pesta dan upacara/kenduri/ <i>Parties and ceremonies</i>	5 429	8 742
Jumlah bukan makanan/Total non-food	272 640	297 808
Jumlah/Total	723 831	804 350

Sumber/Source: BPS, Survei Sosial Ekonomi Nasional (Susenas) Maret/BPS-Statistics Indonesia, National Socioeconomic Survey March

Tabel 10.2 **Persentase Pengeluaran per Kapita Sebulan Menurut Kelompok Komoditas di Kabupaten Timor Tengah Utara, 2020 dan 2021**
Percentage of Monthly Expenditure per Capita by Commodity Group in Timor Tengah Utara Regency, 2020 and 2021

Kelompok Komoditas/Commodity Group	2020	2021
(1)	(2)	(3)
Makanan/Food		
Padi-padian/Cereals	15,26	14,23
Umbi-umbian/Tubers	0,31	0,34
Ikan/udang/cumi/kerang/Fish/shrimp/common squid/shells	3,15	3,55
Daging/Meat	5,96	6,34
Telur dan susu/Eggs and milk	2,82	2,67
Sayur-sayuran/Vegetables	7,99	7,53
Kacang-kacangan/Legumes	1,28	1,53
Buah-buahan/Fruits	1,24	1,42
Minyak dan kelapa/Oil and coconut	1,47	1,50
Bahan minuman/Beverage stuffs	2,44	2,56
Bumbu-bumbuan/Spices	0,74	0,77
Konsumsi lainnya/Miscellaneous food items	0,83	0,85
Makanan dan minuman jadi/Prepared food and beverages	12,22	12,37
Rokok/Cigarettes	6,63	7,31
Jumlah makanan/Total food	62,33	62,98
Bukan makanan/Non-food		
Perumahan dan fasilitas rumah tangga/Housing and household facilities	18,82	19,91
Aneka barang dan jasa/Goods and services	7,49	7,75
Pakaian, alas kaki, dan tutup kepala/Clothing, footwear, and headgear	2,00	1,70
Barang tahan lama/Durable goods	5,54	3,14
Pajak, pungutan, dan asuransi/Taxes and insurance	3,07	3,44
Keperluan pesta dan upacara/kenduri/Parties and ceremonies	0,75	1,09
Jumlah bukan makanan/Total non-food	37,67	37,02
Jumlah/Total	100,00	100,00

Catatan/Note: ...

Sumber/Source: BPS, Survei Sosial Ekonomi Nasional (Susenas) Maret/BPS-Statistics Indonesia, National Socioeconomic Survey March

Tabel
Table 10.3**Persentase Penduduk Menurut Golongan Pengeluaran Per Kapita Sebulan di Kabupaten Timor Tengah Utara, 2021**
Percentage of Population by Class of Monthly Expenditure per Capita in Timor Tengah Utara Regency, 2021

Golongan Pengeluaran Per Kapita Sebulan (rupiah) <i>Class of Monthly Expenditure per Capita (rupiahs)</i>	Persentase Penduduk <i>Percentage of Population</i>
(1)	(2)
< 150 000	-
150 000–199 999	-
200 000–299 999	1.54
300 000–499 999	28.37
500 000–749 999	26.75
750 000–999 999	16.91
1 000 000–1 499 999	19.86
> 1 500 000	6.57
Jumlah/Total	100,00

Sumber/Source: BPS, Survei Sosial Ekonomi Nasional (Susenas) Maret/BPS-Statistics Indonesia, National Socioeconomic Survey March

<https://timortengahutarakab.bps.go.id>

11

PERDAGANGAN TRADE

PASAR



32

TOKO



85

JUMLAH SARANA PERDAGANGAN
MENURUT JENISNYA

WARUNG



85

KIOS



460

PENJELASAN TEKNIS

1. Sektor perdagangan merupakan sektor yang sangat strategis dalam mata rantai aktivitas ekonomi karena berperan sebagai mediator antara rumah tangga (konsumen) dan produsen.
2. Perdagangan atau perniagaan adalah kegiatan tukar menukar barang atau jasa atau keduanya dari satu orang atau badan usaha ke orang atau badan usaha lainnya dan mendapatkan sesuatu sebagai gantinya dari pembeli.
3. Sebagai jaringan distribusi yang melayani kebutuhan masyarakat baik untuk barang konsumtif maupun produktif maka segala kebijakan di sektor perdagangan selalu diarahkan untuk menjamin penyebaran serta ketersediaan berbagai barang kebutuhan tersebut secara lebih merata dengan harga yang dapat dijangkau oleh daya beli masyarakat.

TECHNICAL NOTES

1. *The trade sector is a strategic sector in the chain of economic activity because of their role as mediators between households (consumers) and producers.*
2. *Trade or commerce is the activity of the exchange of goods or services or both of the person or entity to another person or business entity and get something in return from buyers.*
3. *As a distribution network that serves the needs of the community for both consumptive goods and productive then all policies in the trade sector is always directed to ensure the dissemination and availability of those goods more evenly at a price that can be purchased by the society.*

ULASAN

Sektor Perdagangan merupakan sektor yang sangat strategis dalam mata rantai pembangunan ekonomi yang berperan sebagai mediator rumah tangga konsumen dan produsen. Sebagai jaringan distribusi yang melayani kebutuhan masyarakat baik untuk barang konsumtif maupun produktif, maka segala kebijakan di sektor perdagangan selalu diarahkan untuk menjamin penyebarannya ketersediaan berbagai kebutuhan tersebut secara lebih merata dengan harga yang dapat dijangkau oleh masyarakat.

Bila dilihat berdasarkan jenis sarana perdagangan, maka jumlah usaha perdagangan di tahun 2021 tidak berubah dari tahun sebelumnya. Jenis sarana perdagangan terbanyak di Kabupaten TTU adalah kios yaitu sebanyak 460 unit. Pada tahun 2021 jumlah pasar di TTU sebanyak 32 unit, toko sebanyak 85 unit, dan warung sebanyak 85 unit.

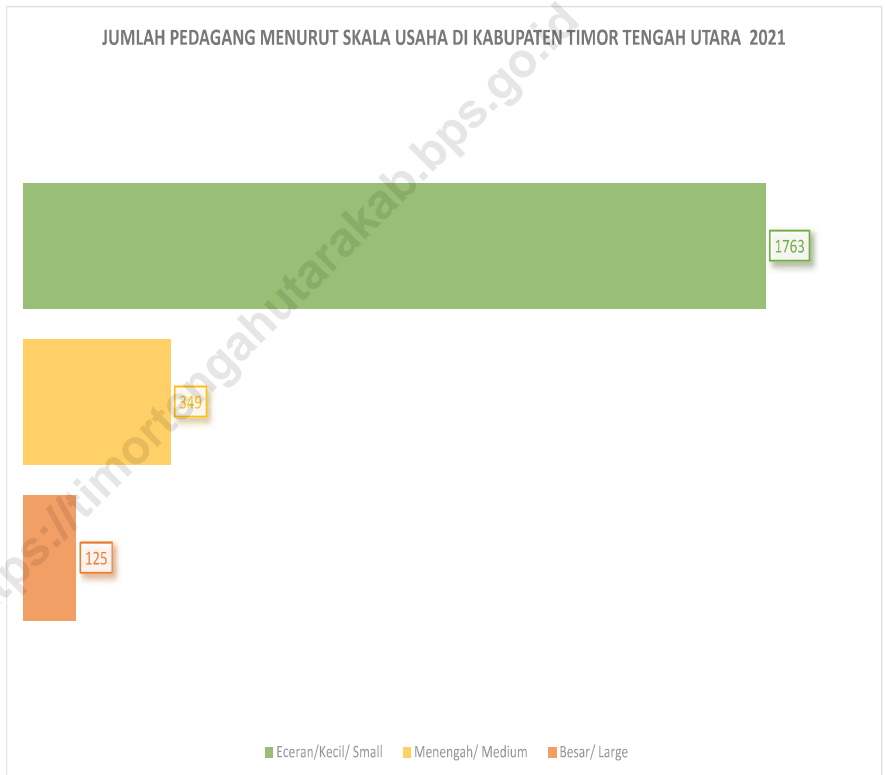
DESCRIPTION

The Trade Sector is a very strategic sector in the chain of economic development that acts as a mediator for consumer and producer households. As a distribution network that serves the needs of the community both for consumptive and productive goods, all policies in the trade sector are always directed to ensure the distribution and availability of these needs more equitably at prices that can be reached by the public.

When viewed by type of trading facilities, the number of trading businesses in 2021 has not changed from the previous year. The most types of trade facilities in TTU Regency are stalls, which are 460 units. In 2021 the number of markets in TTU is 32 units, 80 stores, and 85 stalls.

Gambar 11.1
Figures

Jumlah Pedagang Menurut Skala Usaha di Kabupaten Timor Tengah Utara 2021
Number of Trader by Scale in Timor Tengah Utara Regency, 2021



Sumber/Source: Sumber/Source: \Dinas Perindustrian dan Perdagangan Kabupaten TTU/ Industry and Trade Office of TTU Regency

Tabel
Table 11.1**Jumlah Sarana Perdagangan Menurut Jenisnya di
Kabupaten Timor Tengah Utara, 2017–2021**
**Number of Trading Facilities by Type of Facility in Timor
Tengah Utara Regency, 2017–2021**

Jenis Sarana Perdagangan <i>Type of Trading Facilities</i>	2017	2018	2019	2020	2021
(1)	(2)	(3)	(4)	(5)	(6)
Pasar/Market	32	32	32	32	32
Toko/Store	80	80	80	80	85
Kios	444	449	449	449	460
Warung	70	79	79	79	85
Jumlah/Total	503	626	640	640	662

Sumber/Source: : Dinas Perindustrian dan Perdagangan Kabupaten TTU/ *Industry and Trade Office of TTU Regency*

Tabel
Table 11.2

Jumlah Pedagang Menurut Skala Usaha di Kabupaten Timor Tengah Utara 2017-2021
Number of Trader by Scale in Timor Tengah Utara Regency, 2017-2021

Jenis Sarana Perdagangan <i>Type of Trading Facilities</i>	2017	2018	2019	2020	2021
(1)	(2)	(3)	(4)	(5)	(6)
<i>Besar/ Large</i>	118	123	123	123	125
<i>Menengah/ Medium</i>	316	341	342	342	349
<i>Eceran/Kecil/ Small</i>	1407	1748	1755	1757	1763
Jumlah/Total	1841	2212	2220	2222	2237

Sumber/Source: Sumber/Source: \Dinas Perindustrian dan Perdagangan Kabupaten TTU/ *Industry and Trade Office of TTU Regency*

Tabel
Table 11.3

Jumlah Perusahaan , Tenaga Kerja dan Nilai Produksi (ribu rupiah) Menurut Klasifikasi Industri di Kabupaten Timor Tengah Utara, 2021
Number of Company, Workforce and Production Value by Industrial Classification in Timor Tengah Utara Regency, 2021

Klasifikasi Industri <i>Industrial Classification</i>	Perusahaan	Tenaga Kerja	Nilai Produksi
(1)	(2)	(3)	(4)
Industri Pangan	405	1453	10635767
Industri Sandang	77	552	538075
Industri Kimia dan Bahan Bangunan	16	169	561599
Industri Logam dan Elektronika	9	24	80000
Industri Kerajinan	30	216	457948
Timor Tengah Utara	537	2414	12273389

Sumber/Source: \Dinas Perindustrian dan Perdagangan Kabupaten TTU/ *Industry and Trade Office of TTU Regency*

Tabel
Table 11.4**Jumlah Pedagang Menurut Skala Usaha dan kecamatan di
Kabupaten Timor Tengah Utara, 2021**
**Number of Trader per Subdistrict by Trade Scale in Timor
Tengah Utara Regency, 2021**

Kecamatan Subdistrict	Pedagang Besar	Pedagang Menengah	Pedagang Kecil
(1)	(2)	(3)	(4)
Miomaffo Barat	1	15	39
Miomaffo Tengah	3	2	2
Musi	2	3	18
Mutis	1		24
Miomaffo Timur	1		110
Noemuti			20
Bikomi Selatan			22
Bikomi Tengah			47
Bikomi Nilulat			20
Bikomi Utara			70
Naibenu		1	15
Noemuti Timur			40
Kota Kefamenanu	90	307	414
Insana	6	8	190
Insana Utara	8		138
Insana Barat			70
Insana Tengah	8	2	140
Insana Fafinesu		1	68
Biboki Selatan			80
Biboki Tanpah			90
Biboki Moenleu		5	70
Biboki Utara	5	2	40
Biboki Anleu		1	20
Biboki Feotleu		2	16
Timor Tengah Utara	125	349	1763

Sumber/Source: Dinas Perindustrian dan Perdagangan Kabupaten TTU/ Industry and Trade Office of TTU Regency

Tabel
Table 11.5**Jumlah Pasar Menurut Pengelola dan Kecamatan di
Kabupaten Timor Tengah Utara, 2021**
*Number of Market per Subdistrict by Managerial in Timor
Tengah Utara Regency, 2021*

Kecamatan Subdistrict	Dinas Koperasi Industri dan Perdagangan	Pemerintah Desa
(1)	(2)	(3)
Miomaffo Barat	2	1
Miomaffo Tengah	-	-
Musi	-	-
Mutis	1	-
Miomaffo Timur	-	2
Noemuti	1	-
Bikomi Selatan	-	-
Bikomi Tengah	-	-
Bikomi Nilulat	1	1
Bikomi Utara	1	1
Naibenu	1	1
Noemuti Timur	1	-
Kota Kefamenanu	2	-
Insana	1	-
Insana Utara	1	1
Insana Barat	1	-
Insana Tengah	1	-
Insana Fafinesu	-	1
Biboki Selatan	1	-
Biboki Tanpah	1	-
Biboki Moenleu	2	-
Biboki Utara	1	2
Biboki Anleu	2	2
Biboki Feotleu	-	-
Timor Tengah Utara	21	12

Sumber/Source: Dinas Perindustrian dan Perdagangan Kabupaten TTU/ Industry and Trade Office of TTU Regency

Tabel
Table 11.6**Jumlah Perusahaan Menurut Badan Hukum di Kabupaten Timor Tengah Utara, 2018-2021**
Number of Company by Type of Company in Timor Tengah Utara Regency, 2018-2021

Tipe Perusahaan Type of Company	2018	2019	2020	2021
(1)	(2)	(3)	(4)	(5)
Perseroan Terbatas	78	81		87
CV/Firma	542	612		651
Koperasi	79	79		97
Perorangan	106	117		161
Lainnya	-	-		-
Jumlah	755	889		996

Sumber/Source: Dinas Perindustrian dan Perdagangan Kabupaten TTU/ Industry and Trade Office of TTU Regency

<https://timortengahutarakab.bps.go.id>

SISTEM NERACA NASIONAL SYSTEM OF REGIONAL ACCOUNTS



Pertanian,
Kehutanan
dan
Perikanan
40,23%

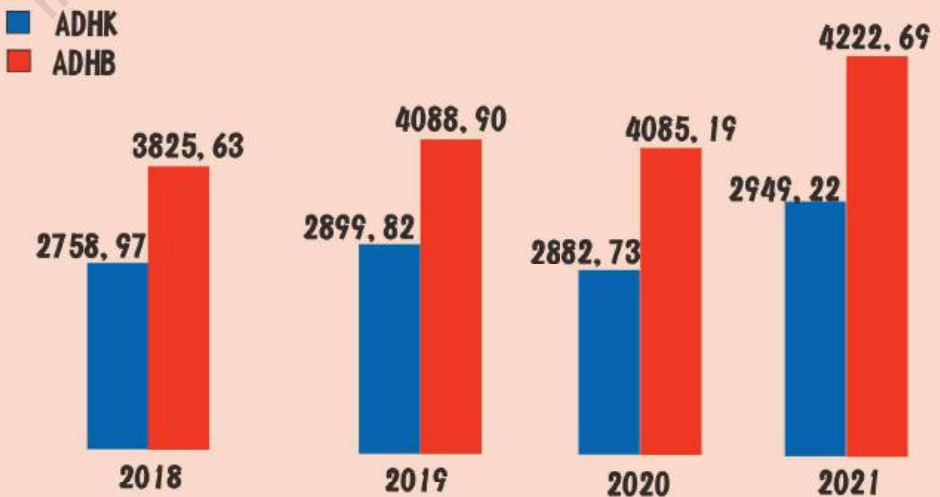


Pemerintahan
Pertahanan
dan Jaminan
Sosial
16,63%



Bangunan/Konstruksi
9,97%

**PDRB Menurut Lapangan Usaha Kabupaten TTU
2018-2021
(Miliar Rupiah)**



PENJELASAN TEKNIS

1. Penghitungan statistik neraca nasional mengikuti buku petunjuk yang diterbitkan oleh Perserikatan Bangsa Bangsa dikenal sebagai "Sistem Neraca Nasional". Namun, penerapan statistik neraca nasional tersebut telah disesuaikan dengan kondisi sosial-ekonomi Indonesia.
2. Produk Domestik Regional Bruto (PDRB) menggambarkan kemampuan suatu wilayah (di tingkat provinsi, kabupaten, atau kecamatan) dalam menciptakan output (nilai tambah) pada suatu waktu tertentu.

Penyusunan PDRB secara umum menggunakan dua pendekatan yaitu sektoral dan penggunaan. PDRB dari sisi sektoral merupakan penjumlahan seluruh komponen nilai tambah bruto yang mampu diciptakan oleh kegiatan sektor-sektor ekonomi. Sedangkan dari sisi penggunaan menjelaskan tentang penggunaan dari nilai tambah tersebut.

3. Selain itu, PDRB juga terdiri atas 2 (dua) versi penilaian, yaitu Atas Dasar Harga Berlaku dan Atas Dasar Harga Konstan. Pada PDRB atas dasar harga berlaku, produk-produk yang dihasilkan dari sektor-sektor ekonomi dinilai dengan menggunakan

TECHNICAL NOTES

1. *The estimation of national accounts statistics refers to the guidelines set-up by United Nation known as "System of National Accounts". The implementation of the method however has been adjusted to Indonesian social-economic condition.*
2. *Gross Regional Domestic Product (GRDP) presents the ability of a region (province, regency or district) in producing output (value added) in a particular period of time.*

The estimation of GRDP commonly uses production and expenditure approaches. GRDP by production approach is the aggregation of all gross value added components produced by economic sectors' activities. While, GRDP by expenditure approach explains the use of the value added.

3. *Besides, GRDP consists of two types of accounting, namely at Current Price and at constant base year market price. At Current Price, all products produced by economic sectors are valued by the price at reference years or by Current Prices. On the other hand, at constant*

harga yang sedang berlaku pada tahun berjalan. Sedangkan harga konstan penilaiannya didasarkan kepada harga satu tahun dasar tertentu. Hingga saat ini PDRB atas dasar harga konstan menggunakan harga tahun 2000.

market price, products are valued by the price of certain year. Recently, GRDP at constant price uses the price of 2000.

4. Laju pertumbuhan ekonomi diperoleh dari penghitungan PDRB atas dasar harga konstan. Nilai PDRB tahun ke-n dikurangi dengan nilai pada tahun ke n-1 (tahun sebelumnya), dibagi dengan nilai pada tahun ke n-1, kemudian dikalikan dengan 100.

4. *Economic growth derives from GRDP at constant price. GRDP value at year of n is subsided by GRDP value at year of n-1 (previous year), divided by the value at the year of n-1, and finally multiplied by 100.*

Laju pertumbuhan menunjukkan perkembangan nilai tambah dari satu waktu tertentu terhadap waktu sebelumnya (perkembangan berantai).

Growth rate presents the progress of value added from a certain time to the previous time (chain progress)

5. Produk Domestik Regional Bruto Perkapita adalah Produk Domestik Regional Bruto dibagi dengan jumlah penduduk pertengahan tahun.

5. *Per capita Gross Regional Domestic Product is Gross Regional Domestic Product divided by mid-year population.*

ULASAN

Sumbangan terbesar untuk PDRB menurut Lapangan Usaha atas dasar harga berlaku (ADHB) TTU tahun 2021 adalah dari lapangan usaha Pertanian, Kehutanan dan Perikanan dengan 40,23 persen. Berikutnya adalah dari lapangan usaha Administrasi Pemerintahan, Pertahanan dan Jaminan Sosial Wajib sebesar 16,63 persen, lapangan usaha Konstruksi 9,97 persen, lapangan usaha Perdagangan Besar dan Eceran; Reparasi Mobil dan Sepeda Motor sebesar 5,6 persen, dan lapangan usaha transportasi dan pergudangan memberi sumbangan sebesar 4,97 persen.

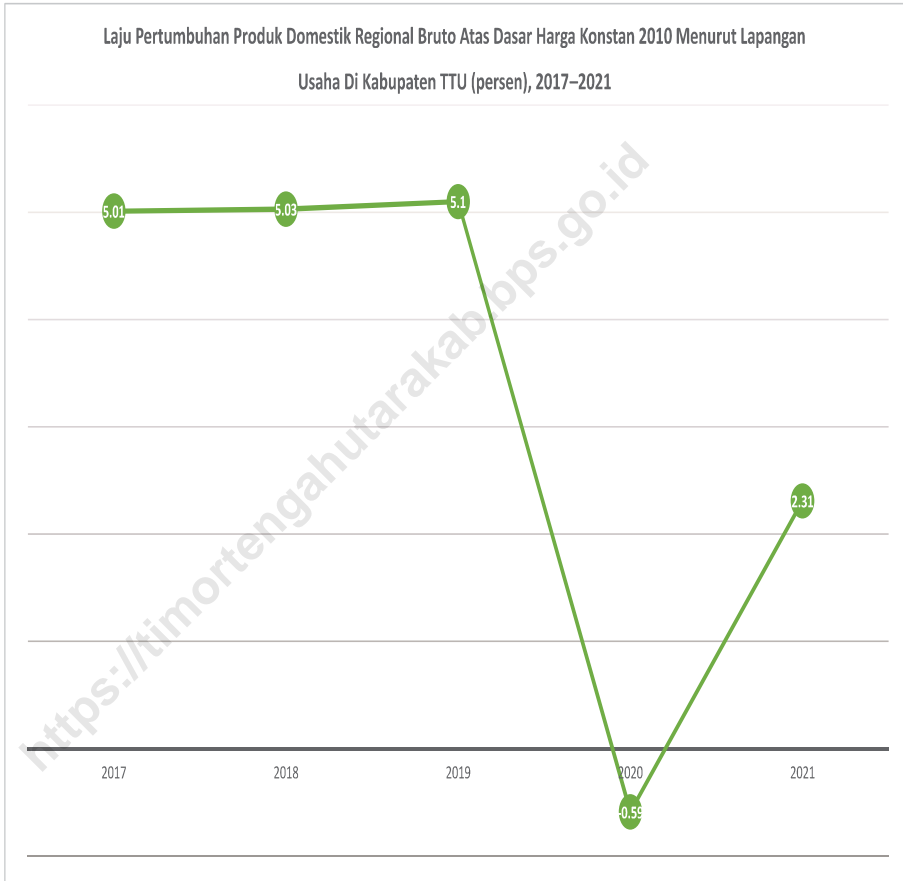
Berdasarkan harga konstan 2010, perekonomian TTU pada tahun 2021 mengalami pertumbuhan sebesar 2,31 persen, sedikit mengalami pertumbuhan dibandingkan dengan tahun 2020 yaitu sebesar -0,53 persen. Beberapa lapangan usaha pada tahun 2021 mencatat pertumbuhan yang positif. Pertumbuhan ekonomi tertinggi pada tahun 2021 dicapai oleh lapangan usaha Pengadaan Listrik dan Gas sebesar 7,97 persen.

DESCRIPTION

The biggest contribution for Gross Regional Domestic Product (GRDP) by Industry at Current Prices of TTU in 2021 was agriculture, forestry and fishing industry (40,23 percent). It was followed by Public administration and defense; compulsory social security industry (16,63 percent), Construction (9,97 percent), Wholesale and retail trade; repair of motor vehicles and motorcycles industry (5,6 percent), and Transportation and Storage industry (4,97 percent).

At constant 2010 price, the economy of TTU in 2021 grew by 2,31 percent while in 2020 grew by -0,53 percent. It was recorded that some industries in 2021 experienced negative growths. Electric and gas the highest growth rate of 8,23 percent.

Gambar 12.1 Laju Pertumbuhan PDRB Kabupaten TTU, 2017- 2021
Figures **12.1** **Growth Rate of GRDP In TTU Regency, 2017-2021**



Sumber/Source: BPS, berbagai sensus, survei dan sumber lain/BPS-Statistics Indonesia, various census, survey, and other sources

Tabel
Table 12.1.

Produk Domestik Regional Bruto Atas Dasar Harga Berlaku Menurut Lapangan Usaha Di Kabupaten TTU (miliar rupiah), 2017–2021
Gross Regional Domestic Product at Current Market Prices by Industry In TTU Regency (billion rupiahs), 2016–2019

	Lapangan Usaha/Industry	2017	2018	2019	2020 ^x	2021 ^{xx}
	(1)	(2)	(3)	(4)	(5)	(6)
A	Pertanian, Kehutanan, dan Perikanan/ <i>Agriculture, Forestry, and Fishing</i>	1 438,84	1 526,50	1 616,21	1 625,47	1 698,74
B	Pertambangan dan Penggalian/ <i>Mining and Quarrying</i>	64,33	66,91	73,83	54,93	55,55
C	Industri Pengolahan/ <i>Manufacturing</i>	39,89	43,72	46,89	46,03	45,69
D	Pengadaan Listrik dan Gas/ <i>Electricity and Gas</i>	1,86	2,14	2,16	2,56	2,81
E	Pengadaan Air; Pengelolaan Sampah, Limbah, dan Daur Ulang/ <i>Water Supply; Sewerage, Waste Management, and Remediation Activities</i>	0,61	0,69	0,74	0,79	0,86
F	Konstruksi/ <i>Construction</i>	365,55	401,94	425,98	390,32	420,96
G	Perdagangan Besar dan Eceran; Reparasi Mobil dan Sepeda Motor/ <i>Wholesale and Retail Trade; Repair of Motor Vehicles and Motorcycles</i>	183,69	202,35	224,95	225,07	236,47
H	Transportasi dan Pergudangan/ <i>Transportation and Storage</i>	191,2	206,4	218	203,1	210
I	Penyediaan Akomodasi dan Makan Minum/ <i>Accommodation and Food Service Activities</i>	21,92	23,57	24,75	22,55	22,82
J	Informasi dan Komunikasi/ <i>Information and Communication</i>	179,63	189,5	200,02	228,06	235,91

Lanjutan Tabel/Continued Table 12.1

	Lapangan Usaha/Industry	2017	2018	2019	2020^x	2021^{xx}
	(1)	(2)	(3)	(4)	(5)	(6)
K	Jasa Keuangan dan Asuransi/ <i>Financial and Insurance Activities</i>	70,1	75,24	78,62	84,77	90,33
L	Real Estat/ <i>Real Estate Activities</i>	92,01	97,29	97,69	94,33	96,04
M,N	Jasa Perusahaan/ <i>Business Activities</i>	3,78	4,18	4,43	2,9	2,57
O	Administrasi Pemerintahan, Pertahanan, dan Jaminan Sosial Wajib/ <i>Public Administration and Defence; Compulsory Social Security</i>	546,94	623,02	685,84	701,98	702,13
P	Jasa Pendidikan/ <i>Education</i>	244,39	269,9	291,22	302,38	298,27
Q	Jasa Kesehatan dan Kegiatan Sosial/ <i>Human Health and Social Work Activities</i>	54,02	57,58	61,26	66,88	71,5
R,S,T,U	Jasa Lainnya/ <i>Other Services Activities</i>	33,66	34,71	36,3	33,05	32,03
	Produk Domestik Regional Bruto/<i>Gross Regional Domestic Product</i>	3 532,40	3 825,63	4 088,90	4 085,19	4 222,69

Catatan/Note: ^x Angka Sementara/ *Preliminary Figures*

^{xx} Angka Sangat Sementara/ *Very Preliminary Figures*

Sumber/Source: BPS, berbagai sensus, survei dan sumber lain/BPS-Statistics Indonesia, various census, survey, and other sources

Tabel
Table 12.2

Produk Domestik Regional Bruto Atas Dasar Harga Konstan 2010 Menurut Lapangan Usaha Di Kabupaten TTU (miliar rupiah), 2017–2021
Gross Regional Domestic Product at 2010 Constant Market Prices by Industry In TTU Regency (billion rupiahs), 2017–2021

	Lapangan Usaha/Industry	2017	2018	2019	2020 ^x	2021 ^{xx}
	(1)	(2)	(3)	(4)	(5)	(6)
A	Pertanian, Kehutanan, dan Perikanan/ <i>Agriculture, Forestry, and Fishing</i>	1 122,35	1 164,24	1 209,82	1 205,78	1 249,28
B	Pertambangan dan Penggalian/ <i>Mining and Quarrying</i>	47,55	48,75	55,25	39,61	39,83
C	Industri Pengolahan/ <i>Manufacturing</i>	27,97	29,59	31,73	30,36	29,82
D	Pengadaan Listrik dan Gas/ <i>Electricity and Gas</i>	1,33	1,47	1,49	1,76	1,9
E	Pengadaan Air; Pengelolaan Sampah, Limbah, dan Daur Ulang/ <i>Water Supply; Sewerage, Waste Management, and Remediation Activities</i>	0,55	0,57	0,58	0,62	0,67
F	Konstruksi/ <i>Construction</i>	271,09	284,86	297,77	273,18	287,68
G	Perdagangan Besar dan Eceran; Reparasi Mobil dan Sepeda Motor/ <i>Wholesale and Retail Trade; Repair of Motor Vehicles and Motorcycles</i>	121,91	131,08	141,59	137,4	141,61
H	Transportasi dan Pergudangan/ <i>Transportation and Storage</i>	153,7	163,86	172,09	159,38	163,81
I	Penyediaan Akomodasi dan Makan Minum/ <i>Accommodation and Food Service Activities</i>	16,79	17,78	18,58	16,93	17,15
J	Informasi dan Komunikasi/ <i>Information and Communication</i>	156,77	163,12	170,14	195,61	200,5

Lanjutan Tabel/Continued Table 12.2

Lapangan Usaha/Industry		2017	2018	2019	2020 [*]	2021 ^{**}
(1)	(2)	(3)	(4)	(5)	(6)	(6)
K	Jasa Keuangan dan Asuransi/ <i>Financial and Insurance Activities</i>	48,12	49,56	50,76	54,79	56,09
L	Real Estat/ <i>Real Estate Activities</i>	67,62	70,49	70,55	69,97	71,61
M,N	Jasa Perusahaan/ <i>Business Activities</i>	2,57	2,7	2,84	1,81	1,59
O	Administrasi Pemerintahan, Pertahanan, dan Jaminan Sosial Wajib/ <i>Public Administration and Defence; Compulsory Social Security</i>	387,4	418,39	452,07	469,52	463,91
P	Jasa Pendidikan/ <i>Education</i>	144,09	153,74	163,53	165,8	162,04
Q	Jasa Kesehatan dan Kegiatan Sosial/ <i>Human Health and Social Work Activities</i>	36,37	37,77	39,34	40,76	43,02
R,S,T,U	Jasa Lainnya/ <i>Other Services Activities</i>	20,71	21	21,68	19,46	18,73
Produk Domestik Regional Bruto/Gross Regional Domestic Product		2 626,90	2 758,97	2 899,82	2 882,73	2 949,22

Catatan/Note: ^{*} Angka Sementara/ *Preliminary Figures*

^{**} Angka Sangat Sementara/ *Very Preliminary Figures*

Sumber/Source: BPS, berbagai sensus, survei dan sumber lain/BPS-Statistics Indonesia, various census, survey, and other sources

Tabel
Table 12.3

Distribusi Persentase Produk Domestik Regional Bruto Atas Dasar Harga Berlaku Menurut Lapangan Usaha Di Kabupaten TTU, 2017–2021
Percentage Distribution of Gross Regional Domestic Product at Current Market Prices by Industry In TTU Regency, 2017–2021

Lapangan Usaha/Industry	2017	2018	2019	2020 ^x	2021 ^{xx}
(1)	(2)	(3)	(4)	(5)	(6)
A Pertanian, Kehutanan, dan Perikanan/ <i>Agriculture, Forestry, and Fishing</i>	40,73	39,9	39,53	39,79	40,23
B Pertambangan dan Penggalian/ <i>Mining and Quarrying</i>	1,82	1,75	1,81	1,34	1,32
C Industri Pengolahan/ <i>Manufacturing</i>	1,13	1,14	1,15	1,13	1,08
D Pengadaan Listrik dan Gas/ <i>Electricity and Gas</i>	0,05	0,06	0,05	0,06	0,07
E Pengadaan Air; Pengelolaan Sampah, Limbah, dan Daur Ulang/ <i>Water Supply; Sewerage, Waste Management, and Remediation Activities</i>	0,02	0,02	0,02	0,02	0,02
F Konstruksi/ <i>Construction</i>	10,35	10,51	10,42	9,55	9,97
G Perdagangan Besar dan Eceran; Reparasi Mobil dan Sepeda Motor/ <i>Wholesale and Retail Trade; Repair of Motor Vehicles and Motorcycles</i>	5,2	5,29	5,5	5,51	5,6
H Transportasi dan Pergudangan/ <i>Transportation and Storage</i>	5,41	5,4	5,33	4,97	4,97
I Penyediaan Akomodasi dan Makan Minum/ <i>Accommodation and Food Service Activities</i>	0,62	0,62	0,61	0,55	0,54
J Informasi dan Komunikasi/ <i>Information and Communication</i>	5,09	4,95	4,89	5,58	5,59
K Jasa Keuangan dan Asuransi/ <i>Financial and Insurance Activities</i>	1,98	1,97	1,92	2,08	2,14

Lanjutan Tabel/Continued Table 12.3

Lapangan Usaha/Industry		2017	2018	2019	2020 ^x	2021 ^{xx}
(1)		(2)	(3)	(4)	(5)	(6)
L	Real Estat/ <i>Real Estate Activities</i>	2,6	2,54	2,39	2,31	2,27
M,N	Jasa Perusahaan/ <i>Business Activities</i>	0,11	0,11	0,11	0,07	0,06
O	Administrasi Pemerintahan, Pertahanan, dan Jaminan Sosial Wajib/ <i>Public Administration and Defence; Compulsory Social Security</i>	15,48	16,29	16,77	17,18	16,63
P	Jasa Pendidikan/ <i>Education</i>	6,92	7,05	7,12	7,4	7,06
Q	Jasa Kesehatan dan Kegiatan Sosial/ <i>Human Health and Social Work Activities</i>	1,53	1,51	1,5	1,64	1,69
R,S,T,U	Jasa Lainnya/ <i>Other Services Activities</i>	0,95	0,91	0,89	0,81	0,76
Produk Domestik Regional Bruto/<i>Gross Regional Domestic Product</i>		100	100	100	100	100

Catatan/Note: ^x Angka Sementara/ *Preliminary Figures*

^{xx} Angka Sangat Sementara/ *Very Preliminary Figures*

Sumber/Source: BPS, berbagai sensus, survei dan sumber lain/BPS-*Statistics Indonesia, various census, survey, and other sources*

Tabel
Table 12.4

Laju Pertumbuhan Produk Domestik Regional Bruto Atas Dasar Harga Konstan 2010 Menurut Lapangan Usaha Di Kabupaten TTU (persen), 2017–2021
Growth Rate of Gross Regional Domestic Product at 2010 Constant Market Prices by Industry (percent) In TTU Regency, 2017–2021

	Lapangan Usaha/ <i>Industry</i>	2017	2018	2019	2020 ^x	2021 ^{xx}
	(1)	(2)	(3)	(4)	(5)	(6)
A	Pertanian, Kehutanan, dan Perikanan/ <i>Agriculture, Forestry, and Fishing</i>	3.60	3.73	3.91	-0.33	3.61
B	Pertambangan dan Penggalian/ <i>Mining and Quarrying</i>	2.84	2.51	13.34	-28.31	0.54
C	Industri Pengolahan/ <i>Manufacturing</i>	5.80	5.79	7.23	-4.34	-1.78
D	Pengadaan Listrik dan Gas/ <i>Electricity and Gas</i>	1.63	11.10	0.92	18.10	7.97
E	Pengadaan Air; Pengelolaan Sampah, Limbah, dan Daur Ulang/ <i>Water Supply; Sewerage, Waste Management, and Remediation Activities</i>	3.36	3.39	3.25	6.45	7.23
F	Konstruksi/ <i>Construction</i>	4.79	5.08	4.53	-8.26	5.31
G	Perdagangan Besar dan Eceran; Reparasi Mobil dan Sepeda Motor/ <i>Wholesale and Retail Trade; Repair of Motor Vehicles and Motorcycles</i>	7.32	7.52	8.02	-2.96	3.06
H	Transportasi dan Pergudangan/ <i>Transportation and Storage</i>	6.99	6.61	5.02	-7.39	2.78
I	Penyediaan Akomodasi dan Makan Minum/ <i>Accommodation and Food Service Activities</i>	5.65	5.91	4.49	-8.87	1.32
J	Informasi dan Komunikasi/ <i>Information and Communication</i>	3.98	4.05	4.31	14.97	2.50

Lanjutan Tabel/Continued Table 12.4

	Lapangan Usaha/Industry	2017	2018	2019	2020^x	2021^{xx}
	(1)	(2)	(3)	(4)	(5)	(6)
K	Jasa Keuangan dan Asuransi/ <i>Financial and Insurance Activities</i>	7.79	3.00	2.43	7.93	2.37
L	Real Estat/ <i>Real Estate Activities</i>	4.22	4.24	0.09	-0.83	2.35
M,N	Jasa Perusahaan/ <i>Business Activities</i>	5.02	4.97	5.07	-36.26	-12.42
O	Administrasi Pemerintahan, Pertahanan, dan Jaminan Sosial Wajib/ <i>Public Administration and Defence; Compulsory Social Security</i>	8.24	8.00	8.05	3.86	-1.19
P	Jasa Pendidikan/ <i>Education</i>	6.17	6.69	6.37	1.39	-2.27
Q	Jasa Kesehatan dan Kegiatan Sosial/ <i>Human Health and Social Work Activities</i>	3.97	3.84	4.15	3.62	5.54
R,S,T,U	Jasa Lainnya/ <i>Other Services Activities</i>	0.41	1.40	3.20	-10.20	-3.76
	Produk Domestik Regional Bruto/<i>Gross Regional Domestic Product</i>	5.01	5.03	5.10	-0.59	2.31

Catatan/Note: * Angka Sementara/ *Preliminary Figures*

xx Angka Sangat Sementara/ *Very Preliminary Figures*

Sumber/Source: BPS, berbagai sensus, survei dan sumber lain/BPS-Statistics Indonesia, various census, survey, and other sources

Tabel
Table 12.5

Produk Domestik Regional Bruto Atas Dasar Harga Berlaku Menurut Jenis Pengeluaran di Kabupaten TTU (miliar rupiah), 2017–2021
Gross Regional Domestic Product at Current Market Prices by Type of Expenditure in TTU Regency (billion rupiahs), 2017–2021

Jenis Pengeluaran Type of Expenditure	2017	2018	2019	2020*	2021**
(1)	(2)	(3)	(4)	(5)	(6)
Pengeluaran Konsumsi Rumah Tangga <i>Household Consumption Expenditure</i>	2751,81	2931,38	3141,19	3024,12	3104,37
Pengeluaran Konsumsi LNPRT <i>NPISH Consumption Expenditure</i>	135,00	146,83	157,09	152,33	160,32
Pengeluaran Konsumsi Pemerintah <i>Government Consumption Expenditure</i>	875,86	962,54	985,20	933,48	903,01
Pembentukan Modal Tetap Bruto <i>Gross Fixed Capital Formation</i>	1657,04	1900,80	2043,73	1915,18	2032,17
Perubahan Inventori <i>Changes in Inventories</i>	44,17	58,75	66,58	72,58	74,92
Net Ekspor Barang dan Jasa / Net Exports of Goods and Services	-1931,48	-2174,68	-2304,88	-2012,51	-2052,09
Produk Domestik Regional Bruto/Gross Regional Domestic Product	3532,40	3825,63	4088,90	4085,19	4222,69

Catatan/Note: * Angka Sementara/ Preliminary Figures

** Angka Sangat Sementara/ Very Preliminary Figures

Sumber/Source: BPS, berbagai sensus, survei dan sumber lain/BPS-Statistics Indonesia, various census, survey, and other sources

Tabel
Table 12.6

Produk Domestik Regional Bruto Atas Dasar Harga Konstan 2010 Menurut Jenis Pengeluaran di Kabupaten TTU (miliar rupiah), 2017–2021
Gross Regional Domestic Product at 2010 Constant Market Prices by Type of Expenditure in TTU Regency (billion rupiahs), 2017–2021

Jenis Pengeluaran Type of Expenditure	2017	2018	2019	2020*	2021**
(1)	(2)	(3)	(4)	(5)	(6)
Pengeluaran Konsumsi Rumah Tangga <i>Household Consumption Expenditure</i>	2117,48	2197,19	2306,61	2262,41	2280,81
Pengeluaran Konsumsi LNPRT <i>NPISH Consumption Expenditure</i>	96,73	98,29	99,98	96,24	99,93
Pengeluaran Konsumsi Pemerintah <i>Government Consumption Expenditure</i>	662,54	670,22	682,31	639,04	608,69
Pembentukan Modal Tetap Bruto <i>Gross Fixed Capital Formation</i>	1173,75	1227,45	1265,44	1169,78	1209,83
Perubahan Inventori <i>Changes in Inventories</i>	26,17	32,82	36,34	39,51	39,86
Net Ekspor Barang dan Jasa / Net Exports of Goods and Services	-1449,77	-1467,00	-1490,86	-1324,25	-1289,90
Produk Domestik Regional Bruto/Gross Regional Domestic Product	2626,90	2758,97	2899,82	2882,73	2949,22

Catatan/Note: * Angka Sementara/ Preliminary Figures

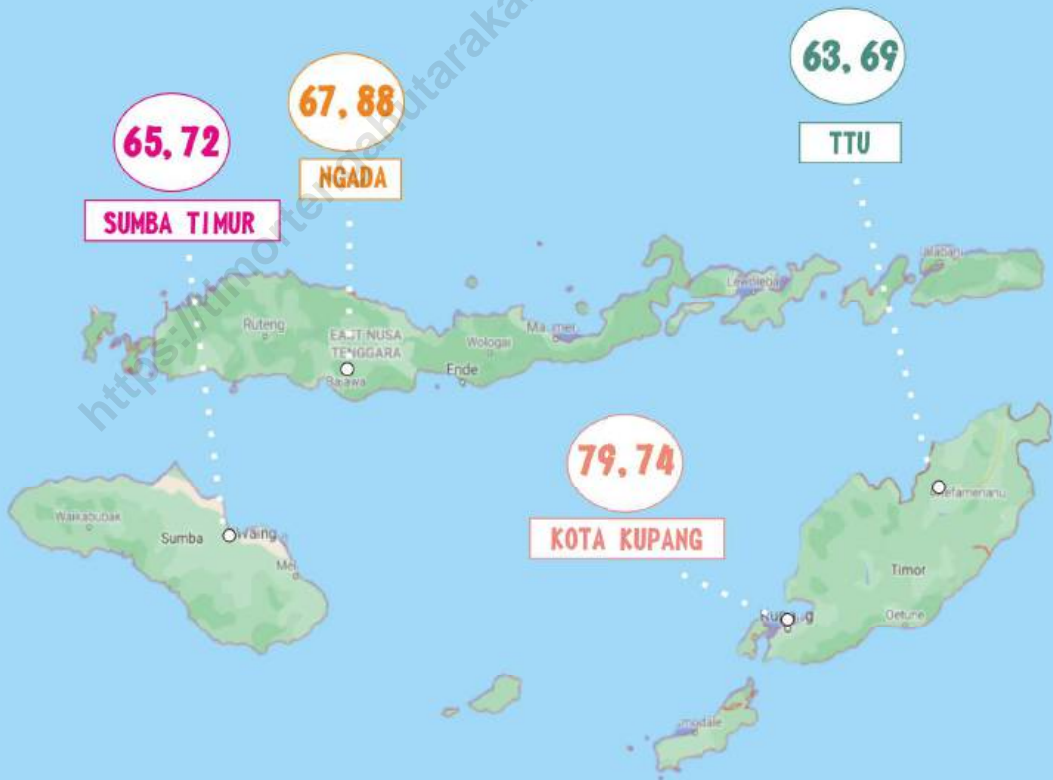
** Angka Sangat Sementara/ Very Preliminary Figures

Sumber/Source: BPS, berbagai sensus, survei dan sumber lain/BPS-Statistics Indonesia, various census, survey, and other sources

13

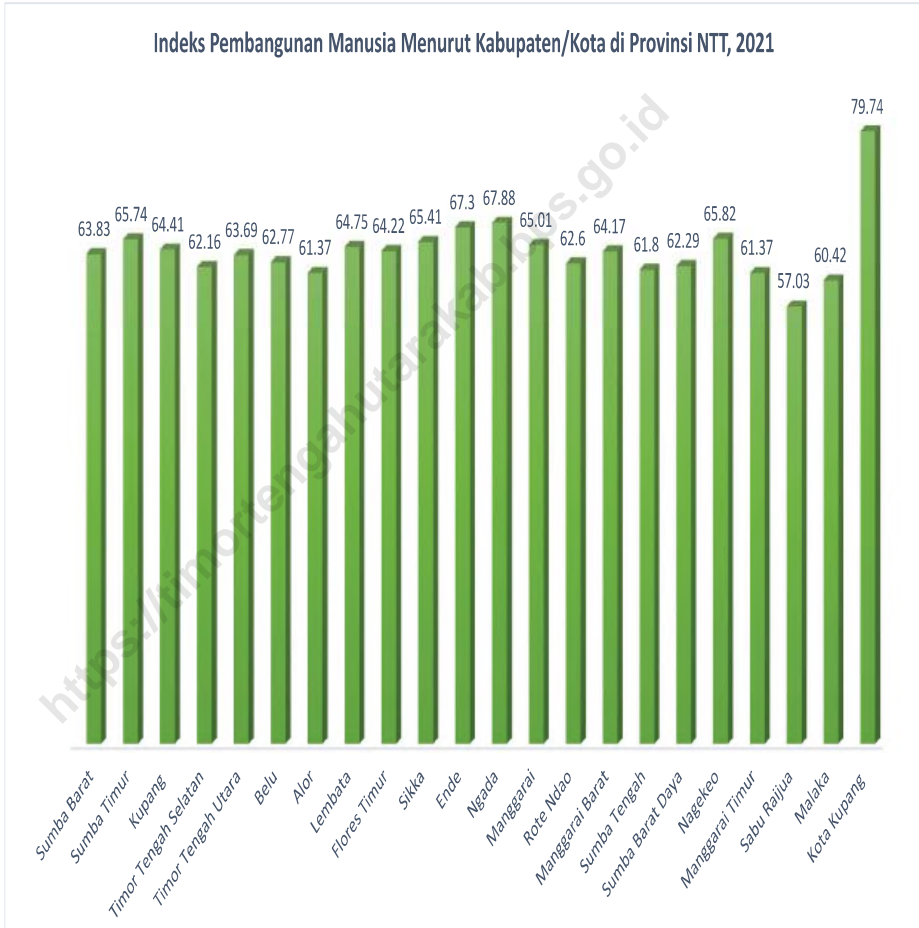
PERBANDINGAN ANTAR KABUPATEN/KOTA
REGENCY/MUNICIPAL COMPARISON

INDEKS PEMBANGUNAN MANUSIA



Gambar 13.1
Figures

Indeks Pembangunan Manusia Kabupaten Timor Tengah Utara dan Provinsi NTT, 2021
Human Development Index Timor Tengah Utara Regency and NTT Province, 2021



Sumber/Source : BPS Provinsi NTT/ BPS - Statistics of NTT Province

Tabel 13.1 **Penduduk Kabupaten/Kota Menurut Jenis Kelamin di Provinsi NTT, 2021**
Table 13.1 **Population of Regencies/ Municipality by Sex within NTT Province, 2021**

	Kecamatan Subdistrict	Laki-laki Male	Perempuan Female	Jumlah Total
	(1)	(2)	(3)	(4)
01.	Sumba Barat	76 460	72 821	149 281
02.	Sumba Timur	127 132	120 025	247 157
03.	Kupang	189 613	184 317	373 930
04.	Timor Tengah Selatan	227 467	230 491	457 958
05.	Timor Tengah Utara	132 105	131 488	262 698
06.	Belu	111 128	110 518	221 646
07.	Alor	106 004	108 647	214 651
08.	Lembata	66 567	71 601	138 168
09.	Flores Timur	138 413	143 898	282 311
10.	Sikka	157 327	167 612	324 939
11.	Ende	133 330	139 118	272 448
12.	Ngada	82 964	85 108	168 072
13.	Manggarai	157 767	157 926	315 693
14.	Rote Ndao	73 874	72 803	146 677
15.	Manggarai Barat	131 385	129 207	260 592
16.	Sumba Tengah	45 328	43 007	88 335
17.	Sumba Barat Daya	157 025	149 268	306 293
18.	Nagekeo	80 715	82 626	163 341
19.	Manggarai Timur	140 945	137 673	278 618
20.	Sabu Raijua	46 617	44 705	91 322
21.	Malaka	92 119	94 284	186 403
22.	Kota Kupang	229 652	226 195	455 847
	NTT	2 703 937	2 703 338	5 407 275

Sumber/Source: Hasil SP2021 (September)/The result of the 2021 Population Census (September)

Tabel
Table 13.2**Laju Pertumbuhan PDRB ADHK 2010 Menurut Kabupaten/
Kota di Provinsi NTT, 2017-2021**
*Rate of Growth of GRDP at Constant 2010 Prices of
Regencies/Municipality within NTT Province, 2017-2021*

Kecamatan Subdistrict	2017	2018	2019	2020	2021
(1)	(2)	(3)	(4)	(5)	(6)
01. Sumba Barat	5,03	5,07	5,13	-0,27	1,03
02. Sumba Timur	5,17	5,19	5,13	-0,84	1,05
03. Kupang	5,10	5,11	4,27	-0,61	2,57
04. Timor Tengah Selatan	5,02	5,10	5,10	-0,06	2,41
05. Timor Tengah Utara	5,01	5,03	5,10	-0,59	2,31
06. Belu	5,78	5,60	5,38	0,40	1,75
07. Alor	5,04	5,06	5,10	-0,55	2,50
08. Lembata	5,03	5,04	5,09	-0,38	1,53
09. Flores Timur	4,49	4,74	4,80	0,14	0,55
10. Sikka	5,27	5,26	5,19	-0,85	1,98
11. Ende	5,04	4,92	5,08	-1,33	2,13
12. Ngada	5,17	5,00	5,01	0,04	1,11
13. Manggarai	5,09	5,09	5,00	-0,66	0,92
14. Rote Ndao	5,42	5,41	5,24	0,21	2,08
15. Manggarai Barat	5,11	5,23	5,54	0,89	1,29
16. Sumba Tengah	4,92	4,95	5,01	0,86	1,41
17. Sumba Barat Daya	5,05	5,01	5,06	0,10	2,08
18. Nagekeo	4,83	4,75	4,40	0,60	1,95
19. Manggarai Timur	5,08	5,00	4,96	0,82	2,29
20. Sabu Raijua	5,10	5,13	4,47	-1,11	1,55
21. Malaka	5,11	5,11	4,90	1,02	1,92
22. Kota Kupang	6,83	6,59	6,04	-2,05	1,10
NTT	5,11	5,11	5,25	-0,84	2,51

Sumber/Source: BPS Provinsi NTT/ BPS - Statistics of NTT Province

Tabel
Table 13.3

**Jumlah Penduduk Miskin Menurut Kabupaten/Kota di
Provinsi NTT (ribu jiwa), 2017-2021**
**Number of Poor Population by Regency/Municipality in NTT
Province, 2017-2021**

Kecamatan Subdistrict		2017	2018	2019	2020	2021
(1)	(2)	(3)	(4)	(5)	(6)	
01.	Sumba Barat	36,69	36,3	36,56	36,95	37,78
02.	Sumba Timur	78,18	76,8	77,39	77,3	78,33
03.	Kupang	84,35	88,67	92,02	94,94	91,25
04.	Timor Tengah Selatan	136,45	130,63	130,31	128,98	125,68
05.	Timor Tengah Utara	58,59	56,09	56,94	56,98	58,33
06.	Belu	33,95	33,91	34,08	34,18	35,41
07.	Alor	43,9	44,13	44,32	43,55	43,83
08.	Lembata	36,26	36,95	37,46	37,92	38,75
09.	Flores Timur	26,97	27,99	27,83	27,89	28,90
10.	Sikka	45,01	44,02	43,32	42,18	43,09
11.	Ende	65,11	66,01	63,45	65,22	66,38
12.	Ngada	20,21	20,79	20,31	20,62	20,98
13.	Manggarai	71,86	69,32	69,33	69,52	71,03
14.	Rote Ndao	45,57	46,12	47,66	48,77	51,71
15.	Manggarai Barat	49,39	48,53	49,23	49,4	51,15
16.	Sumba Tengah	25,37	24,93	25,12	25,37	25,48
17.	Sumba Barat Daya	99,55	97,28	96,30	97,81	100,42
18.	Nagekeo	19,2	18,69	18,70	18,51	19,11
19.	Manggarai Timur	74,85	74,88	75,83	76,69	77,17
20.	Sabu Raijua	28,22	28,88	29,49	30,14	30,60

Sumber/Source: BPS Provinsi NTT / BPS - Statistics of NTT Province

Tabel
Table 13.4**Indeks Pembangunan Manusia Menurut Kabupaten/Kota
di Provinsi NTT, 2017-2021**
**Human Development Index by Regencies/Municipality
within NTT Province, 2017-2021**

Kecamatan Subdistrict	2017	2018	2019	2020	2021
(1)	(2)	(3)	(4)	(5)	(6)
01. Sumba Barat	62,30	62,91	63,56	63,53	63,83
02. Sumba Timur	64,19	64,65	65,34	65,52	65,74
03. Kupang	62,79	63,55	64,43	64,32	64,41
04. Timor Tengah Selatan	61,08	61,58	62,23	62,15	62,16
05. Timor Tengah Utara	62,03	62,65	63,34	63,53	63,69
06. Belu	61,44	61,86	62,54	62,68	62,77
07. Alor	59,61	60,14	61,03	61,33	61,37
08. Lembata	63,09	63,96	64,91	64,74	64,75
09. Flores Timur	62,89	63,55	64,34	64,22	64,22
10. Sikka	63,08	63,89	64,75	65,11	65,41
11. Ende	66,11	66,62	67,20	67,04	67,3
12. Ngada	66,47	67,10	67,76	67,88	67,88
13. Manggarai	62,24	63,32	64,15	64,54	65,01
14. Rote Ndao	60,51	61,51	62,22	62,39	62,6
15. Manggarai Barat	61,65	62,58	63,50	63,89	64,17
16. Sumba Tengah	59,39	60,07	61,01	61,53	61,8
17. Sumba Barat Daya	61,46	61,89	62,6	62,28	62,29
18. Nagekeo	64,74	65,35	65,88	65,81	65,82
19. Manggarai Timur	58,51	59,49	60,47	60,85	61,37
20. Sabu Raijua	55,22	55,79	56,66	57,02	57,03
21. Malaka	58,9	59,66	60,34	60,21	60,42
22. Kota Kupang	78,25	78,84	79,55	79,71	79,74
NTT	63,73	64,39	65,23	65,19	65,28

Sumber/Source: BPS Provinsi NTT/ BPS - Statistics of NTT Province

<https://timortengahutarakab.bps.go.id>

ST 2023
SENSUS PERTANIAN

BerAKHLAK
Berorientasi Pelayanan Akuntabel Kompeten
Harmonis Loyal Adaptif Kolaboratif

DATA
MENCERDASKAN BANGSA
Enlighten The Nation



BADAN PUSAT STATISTIK
KABUPATEN TIMOR TENGAH UTARA
BPS-STATISTICS OF TIMOR TENGAH UTARA

Jl. Jendral Sudirman, Kefamenanu - 85613
Telp.: (0380) email : bps5305@bps.go.id.
Homepage: <http://timortengahutarakab.bps.go.id>