

# KABUPATEN TIMOR TENGAH SELATAN DALAM ANGKA

*TIMOR TENGAH SELATAN REGENCY IN FIGURES*

# 2022



**BADAN PUSAT STATISTIK  
KABUPATEN TIMOR TENGAH SELATAN**  
*Statistics of Timor Tengah Selatan Regency*

# KABUPATEN TIMOR TENGAH SELATAN DALAM ANGKA

*TIMOR TENGAH SELATAN REGENCY IN FIGURES*

# 2022



**BADAN PUSAT STATISTIK  
KABUPATEN TIMOR TENGAH SELATAN**  
*Statistics of Timor Tengah Selatan Regency*

**Kabupaten Timor Tengah Selatan Dalam Angka  
Timor Tengah Selatan Regency in Figures  
2022**

ISSN: 2302-4461

No. Publikasi/*Publication Number*: 53040.2101

Katalog /*Catalog*: 1102001.5304

Ukuran Buku/*Book Size*: 14,8 cm x 21 cm

Jumlah Halaman/*Number of Pages* : lii + 454 hal/*pages*

Naskah/*Manuscript*:

BPS Kabupaten Timor Tengah Selatan

*BPS-Statistics of Timor Tengah Selatan Regency*

Penyunting/*Editor*:

BPS Kabupaten Timor Tengah Selatan

*BPS-Statistics of Timor Tengah Selatan Regency*

Gambar Kover/*Cover Design*:

Seksi Integrasi Pengolahan dan Diseminasi Statistik

*Section of Integration Processing and Statistics Dissemination*

Ilustrasi Kover/*Cover Illustration*:

Pantai Kolbano, Pantai Oetune, dan Danau Nefo Kaenka/*Kolbano beach, Oetune Beach, and Nefo Kaenka Lake*

Diterbitkan oleh/*Published by*:

©BPS Kabupaten Timor Tengah Selatan/*Statistics of Timor Tengah Selatan Regency*

Dicetak oleh/*Printed by*:

-

Dilarang mengumumkan, mendistribusikan, mengomunikasikan, dan/atau menggandakan sebagian atau seluruh isi buku ini untuk tujuan komersil tanpa izin tertulis dari Badan Pusat Statistik.

*Prohibited to announce, distribute, communicate, and/or copy part or all of this book for commercial purpose without permission from BPS-Statistics Indonesia.*

## **TIM PENYUSUN/TEAM MEMBERS**

### **Pengarah/Director**

Patrisius Tupen, SE

### **Penanggung Jawab/Persons in Charge**

Patrisius Tupen, SE

### **Penyunting/Editors**

Andrian Nardo Napitupulu

### **Pengolah Data dan Penulis Naskah/Data Processing and Authors**

Andrian Nardo Napitupulu

Angraini Mutiara Bawa

Oktaviani Elentri Barut

Gratiana Imelda Nahak

### **Penata Letak/Layout Designers**

Andrian Nardo Napitupulu

Angraini Mutiara Bawa

Oktaviani Elentri Barut

Josef Arnoldus Ruba



## KONTRIBUTOR DATA/DATA CONTRIBUTOR

1. Kementerian Agama/*Ministry of Religious Affair*
2. Kementerian Pendidikan dan Kebudayaan/*The Ministry of Education and Culture*
3. Stasiun Klimatologi Klas II Lasiana Kupang/*Climatology Station Class II Lasiana Kupang*
4. Badan Pusat Statistik/*BPS-Statistics Indonesia*
5. Dinas Tanaman Pangan, Hortikultura dan Perkebunan/*Food Crops, Horticulture, and Estate Service*
6. Dinas Pemberdayaan Masyarakat dan Desa/*Agency for Community Empowerment and Village*
7. Sekretaris Dewan Perwakilan Rakyat Daerah/*Secretariat of Parliament*
8. Badan Kepegawaian dan Pengembangan Sumber Daya Manusia Daerah/*Employment and Regional Human Resource Development Timor Tengah Selatan Regency*
9. Dinas Kesehatan/*Health Service*
10. Dinas Ketenagakerjaan dan Transmigrasi/*Employment and Transmigration Service*
11. Kepolisian Resor/*Police Resort*
12. Pengadilan Negeri Soe/*Soe Justice Office*
13. Rumah Tahanan Negara Klas IIB SoE/*State Jail Class IIB SoE*
14. Dinas Kependudukan dan Pencatatan Sipil/*Population and Civil Registration*
15. Dinas Peternakan dan Kesehatan Hewan/*Livestock Service*
16. Dinas Perikanan/*Fishery Service*
17. Dinas Perindustrian, Perdagangan, Koperasi dan UMKM/*Industry, Trade, Cooperatives, Small and Medium Service of Timor Tengah Selatan Regency*
18. PDAM/*Regional Water Supply Establishment*
19. Dinas Penanaman Modal dan Pelayanan Terpadu Satu Pintu/*Investment and One-Stop Integrated Licensing Service*
20. Dinas Pariwisata/*Tourism Service*
21. Dinas Pekerjaan Umum dan Penataan Ruang/*Public of Works and Spatial Planning Service*
22. UPTD Pendapatan Daerah Wilayah Kabupaten Timor Tengah Selatan/*UPTD Revenue Area of Timor Tengah Selatan Regency*
23. PT Pos Indonesia Cabang SoE/*Indonesian Post Office Branch SoE*
24. Badan Pengelola Keuangan dan Aset Daerah/*Local Finance and Asset Management Agency*
25. Badan Pendapatan Daerah/*Local Revenue Agency*
26. PT. Pegadaian Cabang SoE/*Pegadaian Cabang Soe Ltd.*
27. Bank NTT Cabang Soe/*NTT Bank Branch Soe*
28. BTPN KCP Soe/*BTPN Branch Soe*
29. Bank Mandiri Cabang Soe/*Mandiri Branch Soe*
30. BRI Cabang Soe/*BRI Branch Soe*
31. BNI KCP Soe/*BNI Branch Soe*
32. Dinas Pengendalian Penduduk dan Keluarga Berencana/*Population Control and Family Planning Service*
33. PT PLN (Persero) ULP SoE/*PT PLN (Persero) ULP SoE*
34. Dinas Sosial/*Social Service*
35. UPT KPH Wilayah Timor Tengah Selatan/*UPT KPH of Timor Tengah Selatan*



**PETA WILAYAH TIMOR TENGAH SELATAN**  
**MAP OF TIMOR TENGAH SELATAN**







**KEPALA BPS KABUPATEN TIMOR TENGAH SELATAN**  
**CHIEF STATISTICIAN OF TIMOR TENGAH SELATAN REGENCY**



**PATRISIUS TUPEN,SE**





## KATA PENGANTAR

KABUPATEN TIMOR TENGAH SELATAN DALAM ANGKA 2022 ini merupakan Publikasi yang diterbitkan oleh Badan Pusat Statistik Kabupaten Timor Tengah Selatan dan disusun dalam rangka penyediaan data untuk perencanaan pembangunan. Publikasi ini memuat berbagai macam data dan informasi tentang keadaan geografis dan iklim, ciri-ciri sosial ekonomi penduduk, maupun keadaan sosial dan perekonomian Timor Tengah Selatan secara menyeluruh.

Untuk menjaga kesinambungan data, maka bentuk dan jenis tabel yang disajikan sebagian besar tetap dipertahankan. Laporan lengkap ini dapat terwujud berkat kerjasama dan bantuan dari berbagai pihak Instansi Pemerintah maupun Swasta. Kepada semua pihak yang telah memberikan bantuan disampaikan penghargaan dan ucapan terima kasih. Walaupun publikasi ini telah disiapkan sebaik-baiknya, kekurangan dan kesalahan sangat mungkin terjadi. Untuk perbaikannya, tanggapan dan saran-saran dari para pemakai sangat diharapkan.

Soe, Februari 2022  
Kepala BPS  
Kabupaten Timor Tengah Selatan

**PATRISIUS TUPEN,SE**



## **PREFACE**

*TIMOR TENGAH SELATAN REGENCY IN FIGURES 2022 is a collection of statistical data issued by BPS – Statistics of Timor Tengah Selatan Regency and arranged for deliver data to inform development planning. This publications present various kind of information and statistical data the geographic and climatic condition, socio economic conditions of Timor Tengah Selatan.*

*The maintain time series comparability, most of the tables from previous publication are retained. This complete report was made possible thanks to the cooperation and assistance of various government and private institutions. To all those who have provided assistance, appreciation and gratitude were conveyed. Although this publication has been prepared as well as possible, deficiencies and errors are very likely to occur. For improvement, responses and suggestions from users are highly expected.*

*Soe, February 2022  
Chief Statistician of  
Timor Tengah Selatan Regency*

**PATRISIUS TUPEN,SE**

## DAFTAR ISI / CONTENTS

	Halaman <i>Page</i>
Kata Pengantar/ <i>Preface</i> .....	xi
Daftar Isi/ <i>Contents</i> .....	xiii
Daftar Tabel/ <i>List of Tables</i> .....	xv
Daftar Singkatan/ <i>List of Abbreviations</i> .....	xxxiii
Statistik Kunci/ <i>Key Statistics</i> .....	xxxv
1. Geografi dan Iklim/ <i>Geography and Climate</i> .....	1
2. Pemerintahan/ <i>Government</i> .....	15
3. Penduduk dan Ketenagakerjaan/ <i>Population and Employment</i> .....	35
4. Sosial dan Kesejahteraan Rakyat/ <i>Social and Welfare</i> .....	51
5. Pertanian, Kehutanan, Peternakan, dan Perikanan/ <i>Agriculture, Forestry, Livestock, and Fishery</i> .....	109
6. Industri, Pertambangan, dan Energi/ <i>Industry, Mining, and Energy</i> .....	151
7. Pariwisata/ <i>Tourism</i> .....	161
8. Transportasi dan Komunikasi/ <i>Transportation and Communication</i> .....	169
9. Perbankan, Koperasi, dan Harga-harga/ <i>Banking, Cooperative, dan Prices</i> .....	181
10. Pengeluaran Penduduk/ <i>Population Expenditure</i> .....	199
11. Perdagangan/ <i>Trade</i> .....	209
12. Sistem Neraca Regional/ <i>System of Regional Accounts</i> .....	217
13. Perbandingan Antar Kabupaten/Kota/ <i>Regency/Municipal Comparison</i> .....	235



## DAFTAR TABEL/LIST OF TABLES

	Halaman <i>Page</i>
<b>1. GEOGRAFI DAN IKLIM/GEOGRAPHY AND CLIMATE .....</b>	<b>1</b>
<b>1.1 KEADAAN GEOGRAFI .....</b>	<b>9</b>
<b><i>GEOGRAPHY CONDITION .....</i></b>	<b>9</b>
1.1.1 Luas Daerah dan Jumlah Pulau Menurut Kecamatan di Kabupaten Timor Tengah Selatan, 2020.....	9
<i>Total Area and Number of Islands by Subdistrict in Timor Tengah Selatan Regency, 2020 .....</i>	9
1.1.2 Tinggi Wilayah dan Jarak ke Ibukota Kabupaten Menurut Kecamatan di Kabupaten Timor Tengah Selatan, 2020 .....	11
<i>Altitude and Distance to the Capital of Regency by Subdistrict in Timor Tengah Selatan Regency, 2020 .....</i>	11
<b>1.2 KEADAAN IKLIM .....</b>	<b>12</b>
<b><i>CLIMATE CONDITION .....</i></b>	<b>12</b>
1.2.1 Pengamatan Unsur Iklim Menurut Bulan di Stasiun Krimatologi Klas II Lasiana Kupang, 2020 .....	12
<i>Observation of Climate Elements By Months at Lasiana Kupang Class II Crimatology Station, 2020.....</i>	12
<b>2. PEMERINTAHAN/GOVERNMENT .....</b>	<b>15</b>
<b>2.1 WILAYAH ADMINISTRATIF .....</b>	<b>25</b>
<b><i>ADMINISTRATIVE AREA .....</i></b>	<b>25</b>
2.1.1 Jumlah Desa <sup>1</sup> /Kelurahan Menurut Kecamatan di Kabupaten Timor Tengah Selatan, 2016–2020 .....	25
<i>Number of Villages<sup>1</sup>/Kelurahan by Subdistrict in Timor Tengah Selatan Regency, 2016–2020.....</i>	25
2.1.2 Jumlah Desa dan Klasifikasi Desa Menurut Kecamatan di Kabupaten Timor Tengah Selatan, 2020 .....	26
<i>Number of Rural Villages and Classification of Rural Villages in Timor Tengah Selatan Regency by Subdistrict, 2020 .....</i>	26



	Halaman Page
2.1.3 Jumlah Dusun, Rukun Warga dan Rukun Tetangga Menurut Kecamatan di Kabupaten Timor Tengah Selatan, 2020 .....	27
<i>Number of Sub-Villages, Community Associations and Neighborhood Associations in Timor Tengah Selatan Regency by Subdistrict, 2020.....</i>	27
<b>2.2 DEWAN PERWAKILAN RAKYAT DAERAH .....</b>	<b>28</b>
<b>REGIONAL HOUSE OF REPRESENTATIVE .....</b>	<b>28</b>
2.2.1 Jumlah Anggota Dewan Perwakilan Rakyat Daerah Menurut Partai Politik dan Jenis Kelamin di Kabupaten Timor Tengah Selatan, 2020. ....	28
<i>Number of Regional House of Representatives's Members by Political Parties and Sex in Timor Tengah Selatan Regency 2020.....</i>	28
2.2.2 Jumlah Anggota Dewan Perwakilan Rakyat Daerah Menurut Tingkat Pendidikan dan Jenis Kelamin di Kabupaten Timor Tengah Selatan, 2020 .....	29
<i>Number of Regional House of Representatives's Members by Levels of Education and Sex in Timor Tengah Selatan Regency, 2020.....</i>	29
2.2.3 Jumlah Keputusan DPRD Kabupaten Timor Tengah Selatan, 2018-2020 .....	30
<i>Number of Regional Parliament's Legislative Decisions in Timor Tengah Selatan Regency, 2018-2020 .....</i>	30
<b>2.3 SUMBER DAYA MANUSIA.....</b>	<b>31</b>
<b>HUMAN RESOURCES .....</b>	<b>31</b>
2.3.1 Jumlah Pegawai Negeri Sipil Menurut Jabatan dan Jenis Kelamin di Kabupaten Timor Tengah Selatan, Desember 2018 dan Desember 2019 .....	31
<i>Number of Civil Servants by Occupation and Sex in Timor Tengah Selatan Regency, December 2018 dan December 2019 .....</i>	31
2.3.2 Jumlah Pegawai Negeri Sipil Menurut Tingkat Pendidikan dan Jenis Kelamin di Kabupaten Timor Tengah Selatan, Desember 2018 dan Desember 2019 .....	33
<i>Number of Civil Servants by Educational Level and Sex in Timor Tengah Selatan Regency, December 2018 and December 2019.....</i>	33

2.3.3	Jumlah Pegawai Negeri Sipil Menurut Tingkat Kepangkatan dan Jenis Kelamin di Kabupaten Timor Tengah Selatan, Desember 2018 dan Desember 2019.....	35
	<i>Number of Civil Servants by Hierarchy and Sex in Timor Tengah Selatan Regency, December 2018 and December 2019.....</i>	35
2.3.4	Jumlah Pegawai Negeri Sipil Menurut Unit Kerja dan Jenis Kelamin di Kabupaten Timor Tengah Selatan, 2019 .....	37
	<i>Number of Civil Servants by Work Unit and Sex in Timor Tengah Selatan Regency, 2019 .....</i>	37
2.3.5	Jumlah Pegawai Negeri Sipil Menurut Unit Kerja dan Agama di Kabupaten Timor Tengah Selatan, 2019 .....	42
	<i>Number of Civil Servants by Work Unit and Religion in Timor Tengah Selatan Regency, 2019.....</i>	42
<b>2.4</b>	<b>KEUANGAN PEMERINTAH .....</b>	<b>47</b>
	<b>GOVERNMENT FINANCE .....</b>	<b>47</b>
2.4.1	Realisasi Pendapatan Pemerintah Kabupaten Timor Tengah Selatan Menurut Jenis Pendapatan (ribu rupiah), 2016–2019 .....	47
	<i>Actual Timor Tengah Selatan Regency Government Revenues by Kind of Revenues (thousand rupiahs), 2016–2019.....</i>	47
2.4.2	Realisasi Belanja Pemerintah Kabupaten Timor Tengah Selatan Menurut Jenis Belanja (ribu rupiah), 2016–2019.....	49
	<i>Actual Timor Tengah Selatan Regency Government Expenditures by Kind of Expenditures (thousand rupiahs), 2016–2019.....</i>	49
2.4.3	Realisasi Pembiayaan Pemerintah Daerah Kabupaten Timor Tengah Selatan Tahun Anggaran 2018-2019 .....	51
	<i>Actual Financing of Timor Tengah Selatan Regency in 2018-2019 Fiscal Year.....</i>	51
2.4.4	Target dan Realisasi Pendapatan Pemerintah Daerah Kabupaten Timor Tengah Selatan Tahun Anggaran 2019 .....	52
	<i>Target and Actual Revenue of Timor Tengah Selatan Regency in 2019 Fiscal Year.....</i>	52
2.4.5	Target dan Realisasi Belanja Pemerintah Daerah Kabupaten Timor Tengah Selatan Tahun Anggaran 2019 .....	53
	<i>Target and Actual Expenditure of Timor Tengah Selatan Regency in 2019 Fiscal Year.....</i>	53

	Halaman Page
2.4.6 Target dan Realisasi Pembiayaan Pemerintah Daerah Kabupaten Timor Tengah Selatan Tahun Anggaran 2019 .....	54
<i>Target and Actual Financing of Timor Tengah Selatan Regency in 2019 Fiscal Year</i> .....	54
2.4.7 Target dan Realisasi Penerimaan Pajak Bumi dan Bangunan (PBB) Kabupaten Timor Tengah Selatan, 2020 .....	55
<i>Target and Actual Receipt of Earth and Building Tax Timor Tengah Selatan Regency, 2020</i> .....	55
<b>3. PENDUDUK DAN KETENAGAKERJAAN/POPULATION AND EMPLOYMENT .....</b>	<b>57</b>
<b>3.1 PENDUDUK.....</b>	<b>67</b>
<b>POPULATION .....</b>	<b>67</b>
3.1.1 Penduduk, Laju Pertumbuhan Penduduk per Tahun, Distribusi Persentase Penduduk, Kepadatan Penduduk, Rasio Jenis Kelamin Penduduk Menurut Kecamatan di Kabupaten Timor Tengah Selatan, 2020 .....	67
<i>Population, Annual Population Growth Rate, Percentage Distribution of Population, Population Density, and Population Sex Ratio by Subdistrict in Timor Tengah Selatan Regency, 2020</i> .....	67
3.1.2 Jumlah Penduduk Menurut Jenis Kelamin dan Kelompok Umur di Kabupaten Timor Tengah Selatan, 2020 .....	70
<i>Number of Population by Sex and Subdistrict in Timor Tengah Selatan Regency, 2020</i> .....	70
3.1.3 Persentase Penduduk Berumur 10 Tahun ke Atas Menurut Status Perkawinan dan Jenis Kelamin di Kabupaten Timor Tengah Selatan, 2020 .....	71
<i>Percentage of Population 10 Years Old and Over by Marital Status and Sex in Timor Tengah Selatan Regency, 2020</i> .....	71
3.1.4 Persentase Perempuan Pernah Kawin Berumur 10 Tahun ke Atas Menurut Umur Perkawinan Pertama di Kabupaten Timor Tengah Selatan, 2019-2020 .....	72
<i>Percentage of Ever Married Woman Aged 10 Years Old and Over by Age at First Marriage in Timor Tengah Selatan Regency, 2019-2020</i> .....	72

3.1.5	Persentase Perempuan Pernah Kawin Berumur 15-49 Tahun yang Pernah Kawin Menurut Jumlah Anak yang Dilahirkan Hidup di Kabupaten Timor Tengah Selatan, 2019-2020 .....	73
	<i>Percentage of Ever Married Woman Aged 15-49 Years Old by Number of Children Born Alive in Timor Tengah Selatan Regency, 2019-2020 ....</i>	73
3.1.6	Jumlah Kepemilikan Kartu Tanda Penduduk (KTP) Elektronik Menurut Kecamatan di Kabupaten Timor Tengah Selatan 2019-2020. ....	74
	<i>Numbers of Registered Electronic ID Card in Timor Tengah Selatan Regency by Subdistrict 2019-2020.....</i>	74
3.1.7	Jumlah Bayi Lahir Hidup, Kematian Bayi dan Balita (Dilaporkan) Menurut Kecamatan di Kabupaten Timor Tengah Selatan, 2019.....	75
	<i>Number of Baby Born Alive, Death of Infant and Toddler (Reported) by Subdistrict in Timor Tengah Selatan Regency, 2019.....</i>	75
3.1.8	Jumlah Ibu Hamil dan Kematian Ibu (Dilaporkan) Menurut Kecamatan di Kabupaten Timor Tengah Selatan, 2019 .....	76
	<i>Number of Pregnant Mother and Death of Mother (Reported) by Subdistrict in Timor Tengah Selatan Regency, 2019.....</i>	76
<b>3.2</b>	<b>KETENAGAKERJAAN .....</b>	<b>77</b>
	<b>EMPLOYMENT.....</b>	<b>77</b>
3.2.1	Jumlah Penduduk Berumur 15 Tahun Keatas Menurut Jenis Kegiatan Selama Seminggu yang Lalu dan Jenis Kelamin di Kabupaten Timor Tengah Selatan, 2020 .....	77
	<i>Population Aged 15 Years and Over by Type of Activity During The Previous Week and Sex in Timor Tengah Selatan Regency, 2020.....</i>	77
3.2.2	Penduduk Berumur 15 Tahun ke Atas Menurut Pendidikan Tertinggi yang Ditamatkan dan Jenis Kegiatan Selama Seminggu yang Lalu di Kabupaten Timor Tengah Selatan, 2020.....	78
	<i>Population 15 Years of Age and Over by Educational Attainment and Type of Activity During the Previous Week in Timor Tengah Selatan Regency, 2020.....</i>	78

3.2.3	Penduduk Berumur 15 Tahun Ke Atas yang Bekerja Selama Seminggu yang Lalu Menurut Status Pekerjaan Utama dan Jenis Kelamin di Kabupaten Timor Tengah Selatan, 2020.....	80
	<i>Population 15 Years of Age and Over who Worked During The Previous Week by Main Employment Status and Sex in Timor Tengah Selatan Regency, 2020.....</i>	80
3.2.4	Penduduk Kabupaten Timor Tengah Selatan Berumur 15 Tahun ke Atas yang Bekerja Seminggu yang Lalu Menurut Jam Kerja Seluruhnya Per Jenis Kelamin, 2020.....	81
	<i>Population of Timor Tengah Selatan Regency Aged 15 Years Old and Over Who Worked During Previous Week by Total Working Hours and Sex, 2020.....</i>	81
3.2.5	Penduduk Kabupaten Timor Tengah Selatan Berumur 15 Tahun ke Atas yang Bekerja Seminggu yang Lalu Menurut Lapangan Pekerjaan Utama Per Jenis Kelamin, 2020 .....	82
	<i>Population of Timor Tengah Selatan Regency Aged 15 Years Old and Over Who Worked During Previous Week by Main Industry and Sex, 2020.....</i>	82
3.2.6	Persentase Penduduk Kabupaten Timor Tengah Selatan Berumur 15 Tahun ke Atas yang Bekerja Seminggu yang Lalu Menurut Lapangan Pekerjaan Utama Per Jenis Kelamin, 2020 .....	83
	<i>Population Percentage of Timor Tengah Selatan Regency Aged 15 Years Old and Over Who Worked During Previous Week by Main Industry and Sex, 2020.....</i>	83
3.2.7	Penduduk Kabupaten Timor Tengah Selatan Berumur 15 Tahun ke Atas yang Bekerja Seminggu yang Lalu Menurut Golongan Umur dan Jenis Kelamin, 2020 .....	84
	<i>Population of Timor Tengah Selatan Regency Age 15 Years Old and Over Who Worked During Previous Week by Age Group and Sex, 2020.</i>	84
3.2.8	Penduduk Kabupaten Timor Tengah Selatan Berumur 15 Tahun ke Atas yang Bekerja Seminggu yang Lalu Menurut Pendidikan Tertinggi yang Ditamatkan dan Jenis Kelamin, 2020 .....	85
	<i>Population of Timor Tengah Selatan Regency Age 15 Years Old and Over Who Worked During Previous Week by Education Attainment and Sex, 2020 .....</i>	85

	Halaman Page
3.2.9 Jumlah Tenaga Kerja Indonesia Asal Kabupaten Timor Tengah Selatan Menurut Negara Tujuan Dirinci per Jenis Kelamin, 2020 ..... <i>Number of Indonesian Workers from Timor Tengah Selatan Regency by Country of Destination and Sex, 2020</i> .....	86 86
3.2.10 Jumlah Tenaga Kerja Indonesia Asal Kabupaten Timor Tengah Selatan Menurut Jenis Kelamin, 2016-2020 ..... <i>Number of Indonesian Workers from Regency Timor Tengah Selatan by Sex, 2016-2020</i> .....	87 87
3.2.11 Jumlah Pencari Kerja Terdaftar, Lowongan Kerja Terdaftar, dan Penempatan/Pemenuhan Tenaga Kerja Menurut Jenis Kelamin dan Kecamatan di Kabupaten Timor Tengah Selatan, 2020 ..... <i>Number of Registered Job Applicants, Registered Job Vacancies, and Placement of Workers by Sex and Subdistrict in Timor Tengah Selatan Regency, 2020</i> .....	88 88
<b>4. SOSIAL DAN KESEJAHTERAAN RAKYAT/SOCIAL AND WELFARE</b>	<b>91</b>
<b>4.1 PENDIDIKAN</b> .....	<b>99</b>
<b>EDUCATION</b> .....	<b>99</b>
4.1.1 Jumlah Sekolah, Guru, dan Murid Taman Kanak-Kanak (TK) di Bawah Kementerian Pendidikan dan Kebudayaan Menurut Kecamatan di Kabupaten Timor Tengah Selatan, 2019/2020 dan 2020/2021 ..... <i>Number of Schools, Teachers, and Pupils in Kindergarten Under The Ministry of Education and Culture by Subdistrict in Timor Tengah Selatan Regency, 2019/2020 dan 2020/2021</i> .....	99 99
4.1.2 Jumlah Sekolah, Guru, dan Murid Raudatul Athfal (RA) di Bawah Kementerian Agama Menurut Kecamatan di Kabupaten Timor Tengah Selatan, 2019/2020 dan 2020/2021 ..... <i>Number of Schools, Teachers, and Pupils in Raudatul Athfal (RA) Under The Ministry of Religious Affairs by Subdistrict in Timor Tengah Selatan Regency, 2019/2020 dan 2020/2021</i> .....	102 102

	Halaman Page
4.1.3 Jumlah Sekolah, Guru, dan Murid Sekolah Dasar (SD) di Bawah Kementerian Pendidikan dan Kebudayaan Menurut Kecamatan di Kabupaten Timor Tengah Selatan, 2019/2020 dan 2020/2021.....	103
<i>Number of Schools, Teachers, and Pupils in Primary Schools Under The Ministry of Education and Culture by Subdistrict in Timor Tengah Selatan Regency, 2019/2020 dan 2020/2021 .....</i>	103
4.1.4 Jumlah Sekolah, Guru, dan Murid Madrasah Ibtidaiyah (MI) di Bawah Kementerian Agama Menurut Kecamatan Menurut Kecamatan di Kabupaten Timor Tengah Selatan, 2019/2020 dan 2020/2021 .....	106
<i>Number of Schools, Teachers, and Pupils in Madrasah Ibtidaiyah (MI) Under The Ministry of Religious Affairs by Subdistrict in Timor Tengah Selatan Regency, 2019/2020 dan 2020/2021 .....</i>	106
4.1.5 Jumlah Sekolah, Guru, dan Murid Sekolah Menengah Pertama (SMP) di Bawah Kementerian Pendidikan dan Kebudayaan Menurut Kecamatan di Kabupaten Timor Tengah Selatan, 2019/2020 dan 2020/2021 .....	109
<i>Number of Schools, Teachers, and Pupils in Junior High Schools Under The Ministry of Education and Culture by Subdistrict in Timor Tengah Selatan Regency, 2019/2020 dan 2020/2021 .....</i>	109
4.1.6 Jumlah Sekolah, Guru, dan Murid Madrasah Tsanawiyah (MTs) di Bawah Kementerian Agama Menurut Kecamatan di Kabupaten Timor Tengah Selatan, 2019/2020 dan 2020/2021 .....	112
<i>Number of Schools, Teachers, and Pupils in Madrasah Tsanawiyah (MTs) Under The Ministry of Religious Affairs by Subdistrict in Timor Tengah Selatan Regency, 2019/2020 dan 2020/2021 .....</i>	112
4.1.7 Jumlah Sekolah, Guru, dan Murid Sekolah Menengah Atas (SMA) di Bawah Kementerian Pendidikan dan Kebudayaan Menurut Kecamatan di Kabupaten Timor Tengah Selatan, 2019/2020 dan 2020/2021 .....	115
<i>Number of Schools, Teachers, and Pupils in Senior High Schools Under The Ministry of Education and Culture by Subdistrict in Timor Tengah Selatan Regency, 2019/2020 dan 2020/2021 .....</i>	115

4.1.8	Jumlah Sekolah, Guru, dan Murid Sekolah Menengah Kejuruan (SMK) di Bawah Kementerian Pendidikan dan Kebudayaan Menurut Kecamatan di Kabupaten Timor Tengah Selatan, 2019/2020 dan 2020/2021.....	118
	<i>Number of Schools, Teachers, and Pupils in Vocational High Schools Under The Ministry of Education and Culture by Subdistrict in Timor Tengah Selatan Regency, 2019/2020 dan 2020/2021</i> .....	118
4.1.9	Jumlah Sekolah, Guru, dan Murid Madrasah Aliyah (MA) di Bawah Kementerian Agama Menurut Kecamatan di Kabupaten Timor Tengah Selatan, 2019/2020 dan 2020/2021 .....	121
	<i>Number of Schools, Teachers, and Pupils in Madrasah Aliyah (MA) Under the Ministry of Religious Affairs by Subdistrict in Timor Tengah Selatan Regency, 2019/2020 dan 2020/2021</i> .....	121
4.1.10	Jumlah Desa <sup>1</sup> /Kelurahan yang Memiliki Fasilitas Sekolah Menurut Kecamatan dan Tingkat Pendidikan di Kabupaten Timor Tengah Selatan, 2018– 2020.....	124
	<i>Number of Villages<sup>1</sup>/Kelurahan Having Educational Facilities by Subdistrict and Educational Level in Timor Tengah Selatan Regency, 2018– 2020</i> .....	124
4.1.11	Angka Partisipasi Murni (APM) dan Angka Partisipasi Kasar (APK) Menurut Jenjang Pendidikan di Kabupaten Timor Tengah Selatan, 2019 dan 2020 .....	129
	<i>Net Participation Rates and Gross Participation Rates by Educational Level in Timor Tengah Selatan Regency, 2019 and 2020</i> .....	129
4.1.12	Persentase Penduduk Berumur 15 Tahun ke Atas yang Melek Huruf Menurut Kelompok Umur di Kabupaten Timor Tengah Selatan, 2019 dan 2020.....	130
	<i>Percentage of Literate People Aged 15 Years and Over by Age Group in Timor Tengah Selatan Regency, 2019 and 2020</i> .....	130
4.1.13	Jumlah Guru Sekolah Dasar Menurut Mata Pelajaran dan Kecamatan di Kabupaten Timor Tengah Selatan, 2019/2020 .....	131
	<i>Number of Primary School Teachers by Subject Taught and Subdistrict in Timor Tengah Selatan Regency, 2019/2020</i> .....	131



	Halaman
	Page
4.1.14 Jumlah Guru Sekolah Menengah Pertama Menurut Mata Pelajaran dan Kecamatan di Kabupaten Timor Tengah Selatan, 2019/2020 .....	132
<i>Jumlah Guru Sekolah Menengah Pertama Menurut Mata Pelajaran dan Kecamatan di Kabupaten Timor Tengah Selatan, 2019/2020.....</i>	132
4.1.15 Jumlah Murid Sekolah Dasar Menurut Kecamatan dan Kelompok umur di Kabupaten Timor Tengah Selatan, 2019/2020 .....	135
<i>Number of Students of Primary School by Subdistrict and Age Group in Timor Tengah Selatan Regency, 2019/2020 .....</i>	135
4.1.16 Jumlah Murid Sekolah Dasar yang Putus Sekolah dan Mengulang Menurut Kecamatan di Kabupaten Timor Tengah Selatan, 2019/2020.....	136
<i>Number of Dropout and Repeat Class Students of Primary School by Subdistrict in Timor Tengah Selatan Regency, 2019/2020.....</i>	136
4.1.17 Persentase Penduduk Berumur 5 Tahun ke Atas Menurut Status Pendidikan dan Jenis Kelamin di Kabupaten Timor Tengah Selatan, 2020 .....	137
<i>Percentage Population Age 5 Years Old and Over by Education Status and Sex in Timor Tengah Selatan Regency, 2020.....</i>	137
4.1.18 Persentase Penduduk Berumur 7-24 Tahun Menurut Status Pendidikan di Kabupaten Timor Tengah Selatan, 2020 .....	138
<i>Percentage of Population Age 7-24 Years Old by Education Status in Timor Tengah Selatan Regency, 2020 .....</i>	138
4.1.19 Persentase Penduduk Berumur 15 Tahun ke Atas Menurut Ijazah Tertinggi Yang Dimiliki di Kabupaten Timor Tengah Selatan, 2020....	139
<i>Percentage Population Age 15 Years Old and Over by Highest Degree in Timor Tengah Selatan Regency, 2020.....</i>	139
4.1.20 Angka Partisipasi Sekolah (APS) Penduduk Berumur 5-24 Tahun ke Atas Menurut Jenis Kelamin di Kabupaten Timor Tengah Selatan, 2020 .....	140
<i>School Enrollment Rate of Population Age 5-24 Years Old by Sex in Timor Tengah Selatan Regency, 2020.....</i>	140
4.1.21 Angka Partisipasi Murni (APM) Penduduk Berumur 7-24 Tahun Menurut Jenjang Pendidikan dan Jenis Kelamin di Kabupaten Timor Tengah Selatan, 2020.....	141
<i>Net Enrollment Rate of Population Age 7-24 Years Old by Educational Level and Sex in Timor Tengah Selatan Regency, 2020.....</i>	141

4.1.22	Persentase Penduduk Berumur 15 Tahun ke Atas Menurut Kemampuan Membaca dan Menulis Per Jenis Kelamin di Kabupaten Timor Tengah Selatan, 2020.....	142
	<i>Percentage of Population Age 15 Years Old and Over by Literacy Per Sex in Timor Tengah Selatan Regency, 2020 .....</i>	142
<b>4.2</b>	<b>KESEHATAN .....</b>	<b>143</b>
	<b>HEALTH.....</b>	<b>143</b>
4.2.1	Jumlah Desa <sup>1</sup> /Kelurahan Yang Memiliki Sarana Kesehatan Menurut Kecamatan di Kabupaten Timor Tengah Selatan, 2018–2020 .....	143
	<i>Number of Villages<sup>1</sup>/Kelurahan Having Health Facilities by Subdistrict in Timor Tengah Selatan Regency, 2018–2020 .....</i>	143
4.2.2	Jumlah Tenaga Kesehatan Menurut Kecamatan di Kabupaten Timor Tengah Selatan, 2019 .....	149
	<i>Number of Health Personnel by Subdistrict in Timor Tengah Selatan Regency, 2019.....</i>	149
4.2.3	Jumlah Fasilitas Kesehatan Menurut Kecamatan di Kabupaten Timor Tengah Selatan, 2018–2019 .....	150
	<i>Number of Health Facilities by Subdistrict in Timor Tengah Selatan Regency, 2018–2019.....</i>	150
4.2.4	Jumlah Dokter Spesialis, Dokter Umum dan Dokter Gigi Menurut Sarana Pelayanan Kesehatan di Kabupaten Timor Tengah Selatan, 2019 .....	152
	<i>Number of Specialist Doctor, and Dentist by Health Services in Timor Tengah Selatan Regency, 2019.....</i>	152
4.2.5	Jumlah Balita Yang Pernah Mendapat Imunisasi dan Jenis Imunisasi Menurut Kecamatan di Kabupaten Timor Tengah Selatan, 2019.....	153
	<i>Number of Health Facilities by Subdistrict in Timor Tengah Selatan Regency, 2019.....</i>	153
4.2.6	15 Besar Penyakit Rawat Inap RSUD di Kabupaten Timor Tengah Selatan, 2019 .....	154
	<i>Fifteen Most Prevalent Diseases of Inpatient in Regional Public Hospital of Timor Tengah Selatan Regency, 2019.....</i>	154
4.2.7	10 Besar Penyakit Rawat Jalan RSUD di Kabupaten Timor Tengah Selatan, 2019 .....	155
	<i>Ten Most Prevalent Diseases of Outpatient in Regional Public Hospital of Timor Tengah Selatan Regency, 2019.....</i>	155

	Halaman Page
4.2.8 15 Besar Penyakit Rawat Inap Puskesmas di Kabupaten Timor Tengah Selatan, 2019 .....	156
<i>Fifteen Most Prevalent Diseases of Inpatient in Community Health Center of Timor Tengah Selatan Regency, 2019 .....</i>	<i>156</i>
4.2.9 13 Besar Penyakit Rawat Jalan Puskesmas di Kabupaten Timor Tengah Selatan, 2019 .....	157
<i>Thirteen Most Prevalent Diseases of Outpatient in in Community Health Center of Timor Tengah Selatan Regency, 2019 .....</i>	<i>157</i>
4.2.10 Jumlah Bayi Lahir, Bayi Ditimbang dan Bayi Berat Badan Lahir Rendah (BBLR) Menurut Kecamatan di Kabupaten Timor Tengah Selatan, 2019 .....	158
<i>Number of Health Facilities by Subdistrict in Timor Tengah Selatan Regency, 2018–2019.....</i>	<i>158</i>
4.2.11 Jumlah Ibu Hamil Melakukan Kunjungan K1 dan Kunjungan K4 Menurut Kecamatan di Kabupaten Timor Tengah Selatan, 2019.....	159
<i>Number of Pregnant Mother, First and Fourth Visits of Antenatal Care by Sub District in Timor Tengah Selatan Regency, 2019.....</i>	<i>159</i>
4.2.12 Jumlah Ibu Hamil, Imunisasi TT-1, dan Imunisasi TT-2 Menurut Kecamatan di Kabupaten Timor Tengah Selatan, 2019 .....	160
<i>Number of Pregnant Mother, TT-1 Immunization, and TT-2 Immunization by Subdistrict in Timor Tengah Selatan Regency, 2019...</i>	<i>160</i>
4.2.13 Jumlah Kasus HIV/AIDS, Kematian Akibat AIDS dan Sipilis Menurut Kelompok Umur di Kabupaten Timor Tengah Selatan, 2019.....	161
<i>Number of Cases of HIV/AIDS, Death After AIDS and Syphilis by Age Group in Timor Tengah Selatan Regency, 2019.....</i>	<i>161</i>
4.2.14 Jumlah Kasus Tuberkulosis, Demam Berdarah-Dengue, Diare dan Malaria Menurut Kecamatan di Kabupaten Timor Tengah Selatan, 2019 .....	162
<i>Number of Cases of Tuberculosis, Dengue Fever, Diarrhea, and Malaria by Subdistrict in Timor Tengah Selatan Regency, 2019 .....</i>	<i>162</i>
4.2.15 Banyaknya PUS, Peserta KB Baru, dan Peserta Aktif KB Menurut Kecamatan di Kabupaten Timor Tengah Selatan, 2020 .....	163
<i>Numbers of Childbearing Age Couple, New, and Active Family Planning Participant by Subdistrict in Timor Tengah Selatan Regency, 2020.....</i>	<i>163</i>

4.2.16	Banyaknya Peserta Aktif KB Menurut Metode Kontrasepsi yang Digunakan dan Kecamatan di Kabupaten Timor Tengah Selatan, 2020 .....	164
	<i>Numbers of Active Family Planning Participant by Contraceptive Method and Subdistrict in Timor Tengah Selatan Regency, 2020 .....</i>	164
4.2.17	Persentase Perempuan Berumur 15-49 Tahun yang Melahirkan 2 Tahun Terakhir Menurut Penolong Kelahiran Terakhir di Kabupaten Timor Tengah Selatan, 2020 .....	165
	<i>Percentage of Woman Aged 15-49 Years Old Who Had Birth in The Two Years Preceding the Survey by Last Birth Attendant in Timor Tengah Selatan Regency, 2020 .....</i>	165
4.2.18	Persentase Perempuan Berumur 15-49 Tahun yang Melahirkan 2 Tahun Terakhir Menurut Tempat Kelahiran Terakhir di Kabupaten Timor Tengah Selatan, 2020 .....	166
	<i>Percentage of Woman Aged 15-49 Years Old Who Had Birth in The Two Years Preceding the Survey by Last Birth Place in Timor Tengah Selatan Regency, 2020 .....</i>	166
4.2.19	Rata-Rata Lama Pemberian ASI Menurut Jenis Kelamin di Kabupaten Timor Tengah Selatan, 2019-2020 .....	167
	<i>Average of Breast-Fed Duration by Sex in Timor Tengah Selatan Regency, 2019-2020 .....</i>	167
<b>4.3</b>	<b>AGAMA DAN SOSIAL LAINNYA .....</b>	<b>168</b>
	<b>RELIGION AND OTHER SOCIAL AFFAIRS .....</b>	<b>168</b>
4.3.1	Jumlah Penduduk Menurut Kecamatan dan Agama yang Dianut di Kabupaten Timor Tengah Selatan, 2019 .....	168
	<i>Population by Subdistrict and Religion in Timor Tengah Selatan Regency, 2019 .....</i>	168
4.3.2	Jumlah Tempat Peribadatan Menurut Kecamatan di Kabupaten Timor Tengah Selatan, 2019 .....	169
	<i>Number of Places of Worship by Subdistrict in Timor Tengah Selatan Regency, 2019 .....</i>	169
4.3.3	Jumlah Desa <sup>1</sup> /Kelurahan yang Mengalami Bencana Alam <sup>2</sup> Menurut Kecamatan di Kabupaten Timor Tengah Selatan, 2018-2020 .....	170
	<i>Number of Villages<sup>1</sup>/Kelurahan that Had Natural Disaster<sup>2</sup> by Subdistrict in Timor Tengah Selatan Regency, 2018-2020 .....</i>	170

	Halaman Page
4.3.4 Jumlah Jemaah Haji yang Diberangkatkan <sup>1</sup> ke Tanah Suci Mekah Menurut Kecamatan di Kabupaten Timor Tengah Selatan, 2018-2020 .....	173
<i>Number of Places of Worship by Subdistrict and Religion in Timor Tengah Selatan Regency, 2018-2020 .....</i>	<i>173</i>
<b>4.4 KEMISKINAN .....</b>	<b>174</b>
<b>POVERTY.....</b>	<b>174</b>
4.4.1 Garis Kemiskinan, Jumlah, dan Persentase Penduduk Miskin di Kabupaten Timor Tengah Selatan, 2013–2020 .....	174
<i>Poverty Line, Number, and Percentage of Poor People in Timor Tengah Selatan Regency, 2013–2020.....</i>	<i>174</i>
4.4.2 Indeks Kedalaman Kemiskinan dan Indeks Keparahan Kemiskinan di Kabupaten Timor Tengah Selatan, 2013–2020.....	175
<i>Poverty Gap Index and Poverty Severity Index in Timor Tengah Selatan Regency, 2013–2020 .....</i>	<i>175</i>
4.4.3 Jumlah Rumah Tangga Sasaran Penerima Manfaat, Realisasi Beras Sejahtera Dan Keuangan Menurut Kecamatan di Kabupaten Timor Tengah Selatan, 2020 .....	176
<i>Numbers of Household Benefit Recipients, Rice for The Poor and Payment Realization by Subdistrict in Timor Tengah Selatan Regency, 2020.....</i>	<i>176</i>
4.4.4 Jumlah Penerima Bantuan (Kepala Keluarga) dan Anggaran Bantuan Sosial Pangan Menurut Kecamatan di Kabupaten Timor Tengah Selatan, 2020 .....	177
<i>Number of Aid Recipients (Head of Household) and Food Social Assistance Budget by Subdistrict in Timor Tengah Selatan Regency, 2020.....</i>	<i>177</i>
4.4.5 Persentase Rumah Tangga dengan Kepemilikan Aset di Kabupaten Timor Tengah Selatan, 2020.....	178
<i>Percentage of Household with Assets Ownership in Timor Tengah Selatan Regency, 2020.....</i>	<i>178</i>
4.4.6 Persentase Rumah Tangga yang Pernah Membeli Beras Sejahtera/ Rastra Menurut Jumlah yang Dibeli/Diterima di Kabupaten Timor Tengah Selatan, 2020 .....	179
<i>Percentage of Household Bought Rice for The Poor Based on The Amount Purchased in Timor Tengah Selatan Regency, 2020.....</i>	<i>179</i>

	Halaman
	Page
<b>4.5 KRIMINALITAS .....</b>	<b>180</b>
<b>CRIMINALITY .....</b>	<b>180</b>
4.5.1 Jumlah Tindak Pidana yang Dilaporkan, Risiko Penduduk Terkena Kejahatan per 100.000 Penduduk, Persentase Penyelesaian Tindak Pidana, dan Selang Waktu Terjadinya Kejahatan Menurut Kecamatan di Kabupaten Timor Tengah Selatan, 2018-2010 .....	180
<i>Number of Crime Reported, Crime Rate per 100.000 Population, Clearance Rat, and Crime Clock by Subdistrict in Timor Tengah Selatan Regency, 2018-2020.....</i>	<i>180</i>
4.5.2 Jumlah Kasus, Korban Kecelakaan Lalu Lintas dan Kerugian Materi per Bulan di Wilayah Polres Timor Tengah Selatan, 2020 .....	182
<i>Number of Traffic Accident, Victim and Material Loss per Months in Police Resort of Timor Tengah Selatan Working Area, 2020.....</i>	<i>182</i>
4.5.3 Jumlah dan Persentase Pelanggaran Lalu Lintas per Bulan di Wilayah Polres Timor Tengah Selatan, 2020 .....	183
<i>Number and Percentage of Traffic Violation per Months in Police Resort of Timor Tengah Selatan Working Area, 2020 .....</i>	<i>183</i>
4.5.4 Jumlah Pelanggaran Lalu Lintas Roda Empat Berdasarkan Jenisnya per Bulan di Wilayah Polres Timor Tengah Selatan, 2020 .....	184
<i>Number of Traffic Violation of Four Wheels Vehicles per Months in Police Resort of Timor Tengah Selatan Working Area by Type of Violation, 2020.....</i>	<i>184</i>
4.5.5 Jumlah Pelanggaran Lalu Lintas Roda Dua di Wilayah Polres Timor Tengah Selatan Berdasarkan Jenisnya per Bulan, 2020 .....	186
<i>Number of Traffic Violation of Two Wheels Vehicles in Police Resort of Timor Tengah Selatan Working Area by Type of Violation per Month, 2020.....</i>	<i>186</i>
4.5.6 Jumlah Perkara dan Terdakwa yang Diselesaikan oleh Pengadilan Negeri Soe Menurut Jenis Penyelesaian per Bulan, 2020 .....	188
<i>Number of Cases and Defendants Received and Settled by Type per Month, 2020.....</i>	<i>188</i>
4.5.7 Jumlah Terdakwa yang Perkaranya Diselesaikan Menurut Kelompok Umur dan Jenis Kelamin per Bulan di Kabupaten Timor Tengah Selatan, 2020 .....	189
<i>Number of Defendants Settled by Age Group and Sex per Month in Timor Tengah Selatan Regency, 2020.....</i>	<i>189</i>

	Halaman Page
4.5.8 Jumlah Terdakwa yang Perkaranya Diselesaikan Pengadilan Negeri SoE Menurut Sikap Terhadap Putusan per Bulan, 2020..... <i>Numbers of Defendants that Settled by Response to Adjudication per Month, 2020</i> .....	190 190
4.5.9 Jumlah Terdakwa yang Perkaranya Diselesaikan Pengadilan Negeri SoE Menurut Jenis Pekerjaan, 2019-2020 .....	191
<i>Number and Percentage of Traffic Violation per Months in Police Resort of Timor Tengah Selatan Working Area, 2019-2020</i> .....	191
4.5.10 Jumlah Terdakwa Menurut Vonis Hukuman di Kabupaten Timor Tengah Selatan, 2019-2020.....	192
<i>Numbers of Defendants by Verdicts in Timor Tengah Selatan Regency, 2019-2020</i> .....	192
4.5.11 Jumlah Penghuni Rumah Tahanan Negara Kelas IIB SoE Menurut Jenis Kejahatan/Pelanggaran dan Status Penahanan, 2020 .....	193
<i>Number of Inmate in State Jail Class IIB SoE by Kind of Crime and Incarceration Status, 2020</i> .....	193
<b>5. PERTANIAN, KEHUTANAN, PETERNAKAN, DAN PERIKANAN/ AGRICULTURE, FORESTRY, LIVESTOCK, AND FISHERY</b> .....	<b>195</b>
<b>5.1 HORTIKULTURA</b> .....	<b>201</b>
<b>HORTICULTURE</b> .....	<b>201</b>
5.1.1 Luas Panen Tanaman Sayuran Menurut Kecamatan dan Jenis Tanaman di Kabupaten Timor Tengah Selatan (ha), 2018 dan 2020. <i>Harvested Area of Vegetables by Subdistrict and Kind of Plant in Timor Tengah Selatan Regency (ha), 2019 and 2020</i> .....	201 201
5.1.2 Produksi Tanaman Sayuran Menurut Kecamatan dan Jenis Tanaman di Kabupaten Timor Tengah Selatan (kwintal), 2019 dan 2020..... <i>Production of Vegetables by Subdistrict and Kind of Plant in Timor Tengah Selatan Regency (quintal), 2019 dan 2020</i> .....	201 201
5.1.3 Luas Panen Tanaman Sayuran dan Buah-buahan Semusim Menurut Jenis Tanaman di Kabupaten Timor Tengah Selatan (ha), 2017–2020 .....	221
<i>Harvested Area of Seasonal Vegetables and Fruits by Kind of Plant in Timor Tengah Selatan Regency (ha), 2017–2020</i> .....	221

5.1.4	Produksi Tanaman Sayuran dan Buah-buahan Semusim Menurut Jenis Tanaman di Kabupaten Timor Tengah Selatan (kuintal), 2017–2020 .....	222
	<i>Production of Seasonal Vegetables and Fruits by Kind of Plant in Timor Tengah Selatan Regency (quintal), 2017–2020 .....</i>	222
5.1.5	Luas Panen Tanaman Biofarmaka Menurut Kecamatan dan Jenis Tanaman di Kabupaten Timor Tengah Selatan (m <sup>2</sup> ), 2019 dan 2020 .....	223
	<i>Harvested Area of Medicinal Plants by Subdistrict and Kind of Plant in Timor Tengah Selatan Regency (m<sup>2</sup>), 2019 and 2020 .....</i>	223
5.1.6	Produksi Tanaman Biofarmaka Menurut Kecamatan dan Jenis Tanaman di Kabupaten Timor Tengah Selatan (kg), 2019 and 2020. ....	230
	<i>Production of Medicinal Plants by Subdistrict and Kind of Plant in Timor Tengah Selatan Regency (kg), 2019 and 2020 .....</i>	230
5.1.7	Luas Panen Tanaman Biofarmaka Menurut Jenis Tanaman di Kabupaten Timor Tengah Selatan (m <sup>2</sup> ), 2017–2020 .....	237
	<i>Harvested Area of Medicinal Plants by Kind of Plant in Timor Tengah Selatan Regency (m<sup>2</sup>), 2017–2020 .....</i>	237
5.1.8	Produksi Tanaman Biofarmaka Menurut Jenis Tanaman di Kabupaten Timor Tengah Selatan (kg), 2017–2020 .....	238
	<i>Production of Medicinal Plants by Kind of Plant in Timor Tengah Selatan Regency (kg), 2017–2020 .....</i>	238
5.1.9	Luas Panen Tanaman Hias Menurut Kecamatan dan Jenis Tanaman di Kabupaten Timor Tengah Selatan (m <sup>2</sup> ), 2019 and 2020 .....	238
	<i>Harvested Area of Ornamental Plants by Subdistrict and Kind of Plant in Timor Tengah Selatan Regency (m<sup>2</sup>), 2019 and 2020 .....</i>	238
5.1.10	Produksi Tanaman Hias Menurut Kecamatan dan Jenis Tanaman di Kabupaten Timor Tengah Selatan (tangkai), 2019 and 2020 .....	251
	<i>Production of Ornamental Plants by Subdistrict and Kind of Plant in Timor Tengah Selatan Regency (stalks), 2019 and 2020 .....</i>	251
5.1.11	Luas Panen Tanaman Hias Menurut Jenis Tanaman di Kabupaten Timor Tengah Selatan (m <sup>2</sup> ), 2017–2020 .....	263
	<i>Harvested Area of Ornamental Plants by Kind of Plant in Timor Tengah Selatan Regency (m<sup>2</sup>), 2017–2020 .....</i>	263



	Halaman Page
5.1.12 Produksi Tanaman Hias Menurut Jenis Tanaman di Kabupaten Timor Tengah Selatan (tangkai), 2017–2020.....	264
<i>Production of Ornamental Plants by Kind of Plant n Timor Tengah Selatan Regencyity (stalks), 2017–2020 .....</i>	264
5.1.13 Produksi Buah-buahan Menurut Kecamatan dan Jenis Tanaman di Kabupaten Timor Tengah Selatan (kuintal), 2019 and 2020.....	265
<i>Production of Fruits by Subdistrict and Kind of Plant in Timor Tengah Selatan Regency (quintal), 2019 and 2020 .....</i>	265
5.1.14 Produksi Buah–Buahan dan Sayuran Tahunan Menurut Jenis Tanaman (ton) di Kabupaten Timor Tengah Selatan, 2017–2020 .....	227
<i>Production of Annual Fruits and Vegetables by Kind of Plant in Timor Tengah Selatan Regency (ton), 2017–2020 .....</i>	227
<b>5.2 PERKEBUNAN.....</b>	<b>278</b>
<b>ESTATE CROPS .....</b>	<b>278</b>
5.2.1 Luas Areal Tanaman Perkebunan Menurut Kecamatan dan Jenis Tanaman di Kabupaten Timor Tengah Selatan (ha), 2018 dan 2019. ....	278
<i>Planted Area of Estate Crops by Subdistrict and Type of Crops in Timor Tengah Selatan Regency (ha), 2018 dan 2019.....</i>	278
5.2.2 Produksi Perkebunan Menurut Kecamatan dan Jenis Tanaman di Kabupaten Timor Tengah Selatan (ton), 2018 dan 2019 .....	282
<i>Production of Estate by Subdistrict and Type of Crops in Timor Tengah Selatan Regency (ton), 2018 and 2019 .....</i>	282
<b>5.3 TANAMAN PANGAN .....</b>	<b>286</b>
<b>FOOD CROPS .....</b>	<b>286</b>
5.3.1 Luas Panen, Produksi, dan Produktivitas Padi Sawah Menurut Kecamatan di Kabupaten Timor Tengah Selatan, 2019 .....	286
<i>Harvested Area, Production, and Productivity of Paddy by Subdistrict in Timor Tengah Selatan Regency, 2019.....</i>	286
5.3.2 Produksi Padi Setara Beras Menurut Kecamatan di Kabupaten Timor Tengah Selatan (ton), 2019.....	287
<i>Rice Equivalent Production by Subdistrict in Timor Tengah Selatan Regency (ton), 2019 .....</i>	287

	Halaman Page
5.3.3 Luas Panen, Produksi dan Produktivitas Jagung Menurut Kecamatan di Kabupaten Timor Tengah Selatan, 2019 .....	288
<i>Area Harvested, Productivity and Production of Maize by Subdistrict in Timor Tengah Selatan Regency, 2019.....</i>	<i>288</i>
5.3.4 Luas Panen, Produksi dan Produktivitas Kacang Kedelai Menurut Kecamatan di Kabupaten Timor Tengah Selatan, 2019 .....	289
<i>Area Harvested, Productivity and Production of Soybeans by Subdistrict in Timor Tengah Selatan Regency, 2019.....</i>	<i>289</i>
5.3.5 Luas Panen, Produksi dan Produktivitas Jalar Menurut Kecamatan di Kabupaten Timor Tengah Selatan, 2019.....	290
<i>Area Harvested, Productivity and Production of Sweet Potatoes by Subdistrict in Timor Tengah Selatan Regency, 2019.....</i>	<i>290</i>
5.3.6 Luas Panen, Produksi dan Produktivitas Kacang Tanah Menurut Kecamatan di Kabupaten Timor Tengah Selatan, 2019 .....	291
<i>Area Harvested, Productivity and Production of Peanuts by Subdistrict in Timor Tengah Selatan Regency, 2019.....</i>	<i>291</i>
5.3.7 Luas Panen, Produksi dan Produktivitas Kacang Hijau Menurut Kecamatan di Kabupaten Timor Tengah Selatan, 2019 .....	292
<i>Area Harvested, Productivity and Production of Green Peas by Subdistrict in Timor Tengah Selatan Regency, 2019.....</i>	<i>292</i>
5.3.8 Luas Panen, Produksi dan Produktivitas Ubi Kayu Menurut Kecamatan di Kabupaten Timor Tengah Selatan, 2019 .....	293
<i>Area Harvested, Productivity and Production of Cassava by Subdistrict in Timor Tengah Selatan Regency, 2019.....</i>	<i>293</i>
5.3.9 Luas Panen, Produksi dan Produktivitas Talas Menurut Kecamatan di Kabupaten Timor Tengah Selatan, 2019.....	294
<i>Area Harvested, Productivity and Production of Taro by Subdistrict in Timor Tengah Selatan Regency, 2019.....</i>	<i>294</i>
5.3.10 Perkembangan Luas Panen Tanaman Pangan di Kabupaten Timor Tengah Selatan, 2017-2019.....	295
<i>Growth of Area Harvested Food Crops in Timor Tengah Selatan Regency, 2017-2019.....</i>	<i>295</i>
5.3.11 Perkembangan Produksi Tanaman Pangan di Kabupaten Timor Tengah Selatan, 2017-2019.....	296
<i>Growth of Food Crops Production in Timor Tengah Selatan Regency, 2017-2019.....</i>	<i>296</i>

	Halaman Page
<b>5.4 PETERNAKAN.....</b>	<b>297</b>
<b>LIVESTOCK.....</b>	<b>297</b>
5.4.1 Populasi Ternak Menurut Jenis Ternak dan Kecamatan di Kabupaten Timor Tengah Selatan, 2020.....	297
<i>Livestock Population by Kind of Livestock and Subdistrict in Timor Tengah Selatan Regency, 2020.....</i>	<i>297</i>
5.4.2 Populasi Unggas Menurut Jenis Unggas dan Kecamatan di Kabupaten Timor Tengah Selatan, 2020.....	298
<i>Poultry Population by Kind of Poultry and Subdistrict in Timor Tengah Selatan Regency, 2020.....</i>	<i>298</i>
5.4.3 Banyaknya Ternak yang Dipotong di Rumah Potong Hewan (RPH) Menurut Jumlah dan Berat per Jenis Ternak setiap Bulan di Kabupaten Timor Tengah Selatan, 2020.....	299
<i>Number of Monthly Livestock Slaughtered at Slaughtering House (Abattoir) by Number and Weight of Livestock in Timor Tengah Selatan Regency, 2020.....</i>	<i>299</i>
<b>5.5 KEHUTANAN .....</b>	<b>300</b>
<b>FORESTRY .....</b>	<b>300</b>
5.5.1 Luas Kawasan Hutan Menurut Pola Tata Guna Lahan dan Kecamatan di Kabupaten Timor Tengah Selatan, 2019.....	300
<i>Extent of Forest Area by Type of Land Use and Subdistrict in Timor Tengah Selatan Regency, 2019.....</i>	<i>300</i>
5.5.2 Produksi Kayu Hutan Menurut Jenisnya di Kabupaten Timor Tengah Selatan (m <sup>3</sup> ), 2018-2020.....	301
<i>Timber Production by Type of Product in Timor Tengah Selatan Regency (m<sup>3</sup>), 2018-2020.....</i>	<i>301</i>
<b>5.6 PERIKANAN .....</b>	<b>303</b>
<b>FISHING.....</b>	<b>303</b>
5.6.1 Jumlah Rumah Tangga Perikanan Laut Menurut Kategori Usaha di Kabupaten Timor Tengah Selatan, 2019-2020 .....	303
<i>Numbers of Marine Fisheries Household by Categories In Timor Tengah Selatan Regency, 2019-2020 .....</i>	<i>303</i>

	Halaman Page
5.6.2 Jumlah Perahu/Kapal Penangkap Ikan Menurut Jenisnya di Kabupaten Timor Tengah Selatan, 2019-2020 .....	304
<i>Numbers of Marine Fisheries Boat by Type of Boat In Timor Tengah Selatan Regency, 2019-2020 .....</i>	<i>304</i>
5.6.3 Jumlah Alat Penangkap Ikan Menurut Jenisnya di Kabupaten Timor Tengah Selatan, 2019-2020 .....	305
<i>Numbers of Marine Fishing Gear by Type of Gear In Timor Tengah Selatan Regency, 2019-2020 .....</i>	<i>305</i>
5.6.4 Produksi dan Nilai Produksi Perikanan Tangkap Menurut Jenis Penangkapan di Kabupaten Timor Tengah Selatan, 2020 .....	306
<i>Production and Production Value of Fish Capture by Type of Captures In Timor Tengah Selatan Regency, 2020.....</i>	<i>306</i>
5.6.5 Produksi dan Nilai Produksi Perikanan Tangkap di Perairan Umum Kabupaten Timor Tengah Selatan, 2020 .....	307
<i>Production and Production Value of Inland Open WaterCapture Fisheries In Timor Tengah Selatan Regency, 2020.....</i>	<i>307</i>
5.6.6 Produksi dan Nilai Produksi Perikanan Budidaya Menurut Jenis Budidaya di Kabupaten Timor Tengah Selatan, 2020 .....	308
<i>Production and Production Value of Aquaculture by Type of Culture In Timor Tengah Selatan Regency, 2020 .....</i>	<i>308</i>
5.6.7 Produksi Ikan Laut Menurut Jenis Ikan di Kabupaten Timor Tengah Selatan (ton), 2019-2020 .....	309
<i>Sea Fishertis Production by Type In Timor Tengah Selatan Regency (ton), 2019-2020 .....</i>	<i>309</i>
5.6.8 Produksi Ikan Air Tawar Menurut Jenis Ikan di Kabupaten Timor Tengah Selatan (ton), 2019-2020 .....	310
<i>Water Fishertis Production by Type In Timor Tengah Selatan Regency (ton), 2019-2020 .....</i>	<i>310</i>
<b>6. INDUSTRI, PERTAMBANGAN, DAN ENERGI/INDUSTRY, MINING, AND ENERGY .....</b>	<b>311</b>
6.1 Daya Terpasang, Produksi, dan Distribusi Listrik PT. PLN (Persero) ULP Soe, 2018-2020 .....	319
<i>Installed Electricity Power, Production, and Distribution of PT. PLN (Persero) ULP Soe, 2018-2020.....</i>	<i>319</i>

	Halaman Page
6.2	Jumlah Pelanggan Listrik Menurut Kantor Unit di Pt. PLN (Persero) ULP Soe, 2016–2020 ..... 320 <i>Number of Electricity Customers by Unit Office in PT. PLN (Persero) ULP SoE, 2016–2020</i> ..... 320
6.3	Jumlah Pelanggan dan Air yang Disalurkan Menurut Kecamatan di Kabupaten Timor Tengah Selatan, 2020 ..... 321 <i>Number of Customers and Distributed Water by Subdistrict in Timor Tengah Selatan Regency, 2020</i> ..... 321
6.4	Jumlah Pelanggan Air Bersih Menurut Kategori Pelanggan di Kabupaten Timor Tengah Selatan, 2018-2020 ..... 322 <i>Numbers of Water Customers by Costomer in Timor Tengah Selatan Regency, 2018-2020</i> ..... 322
6.5	Jumlah Air Minum yang Disalurkan Menurut Kategori Pelanggan di Kabupaten Timor Tengah Selatan, 2020 ..... 323 <i>Numbers of Water Supply by Customer Type in Timor Tengah Selatan Regency, 2020</i> ..... 323
6.6	Perkembangan Produksi Air Bersih di Kabupaten Timor Tengah Selatan, 2018-2020 ..... 324 <i>Progress of Water in Timor Tengah Selatan Regency, 2018-2020</i> ..... 324
6.7	Jumlah Usaha, Luas Areal dan Tenaga Kerja Perusahaan Pertambangan di Kabupaten Timor Tengah Selatan, 2017-2019 ..... 325 <i>Numbers of Entrerprises, Area and Workers Engaged of Mining Companies in Timor Tengah Selatan Regency, 2017-2019</i> ..... 325
6.8	Potensi Beberapa Bahan Galian di KAbupaten Timor Tengah Selatan, 2020 ..... 326 <i>Potential of Some Rocklike Quarrying in Timor Tengah Selatan Regency, 2020</i> ..... 326
6.9	Penggunaan Bahan Galian Batuan menurut Jenisnya di Kabupaten Timor Tengah Selatan, 2020 ..... 327 <i>Use of Rocklike Quarrying by Kind of Quarrying in Timor Tengah Selatan Regency, 2020</i> ..... 327
6.10	Jumlah Perusahaan dan Tenaga Kerja Menurut Industri di Kabupaten Timor Tengah Selatan, 2020 ..... 330 <i>Number of Establishments and Workers Engaged by Industry in Timor Tengah Selatan Regency, 2020</i> ..... 330

	Halaman Page
6.11	Jumlah Perusahaan Menurut Golongan Industri dan Kecamatan di Kabupaten Timor Tengah Selatan, 2020..... 331
	<i>Number of Establishments by Industry Type and Subdistrict, 2020..... 331</i>
6.12	Jumlah Tenaga Kerja Menurut Golongan Industri dan Kecamatan di Kabupaten Timor Tengah Selatan, 2020..... 332
	<i>Number of Workers by Industry Type and Subdistrict in Timor Tengah Selatan Regency, 2020..... 332</i>
6.13	Indeks Kemahalan Konstruksi (IKK) di Kabupaten Timor Tengah Selatan, 2015-2020..... 333
	<i>Construction Cost Lines Index in Timor Tengah Selatan Regency, 2015-2020..... 333</i>
<b>7.</b>	<b>PARIWISATA/TOURISM ..... 335</b>
7.1	Jumlah Rumah Makan/Restoran Menurut Kecamatan di Kabupaten Timor Tengah Selatan, 2017–2020 ..... 341
	<i>Number of Restaurants by Subdistrict in Timor Tengah Selatan Regency, 2017–2020..... 341</i>
7.2	Jumlah Hotel di Kabupaten Timor Tengah Selatan, 2017 -2019..... 342
	<i>Number of Hotels in Timor Tengah Selatan Regency, 2017-2019..... 342</i>
7.3	Jumlah Wisatawan Domestik dan Mancanegara per Kecamatan dan Jenis Kelamin di Kabupaten Timor Tengah Selatan, 2020..... 343
	<i>Number of Domestic and Foreign Tourists by Subdistrict and Sex in Timor Tengah Selatan Regency, 2020..... 343</i>
7.4	Jumlah Pengunjung Objek Wisata di Kabupaten Timor Tengah Selatan, 2020 ..... 344
	<i>Number of Tourist Attraction Visitors in Timor Tengah Selatan Regency, 2020..... 344</i>
7.5	Jumlah Wisatawan Mancanegara Menurut Negara Asal di Kabupaten Timor Tengah Selatan, 2020 ..... 345
	<i>Number of Foreign Tourist by Origin Country in Timor Tengah Selatan Regency, 2020 ..... 345</i>

<b>8.</b>	<b>TRANSPORTASI DAN KOMUNIKASI/TRANSPORTATION AND COMMUNICATION .....</b>	<b>347</b>
<b>8.1</b>	<b>TRANSPORTASI.....</b>	<b>355</b>
	<b>TRANSPORTATION .....</b>	<b>355</b>
8.1.1	Panjang Jalan Menurut Tingkat Kewenangan Pemerintahan di Kabupaten Timor Tengah Selatan (km), 2018–2020 .....	355
	<i>Length of Roads by Level of Government Authority in Timor Tengah Selatan Regency (km), 2018–2020.....</i>	355
8.1.2	Panjang Jalan Negara Menurut Jenis Permukaan Jalan di Kabupaten Timor Tengah Selatan (km), 2018–2020 .....	356
	<i>Length of State Roads by Type of Road Surface in Timor Tengah Selatan Regency (km), 2018–2020.....</i>	356
8.1.3	Panjang Jalan Provinsi Menurut Jenis Permukaan Jalan di Kabupaten Timor Tengah Selatan (km), 2017–2019 .....	357
	<i>Length of Province Roads by Type of Road Surface in Timor Tengah Selatan Regency (km), 2017–2019.....</i>	357
8.1.4	Panjang Jalan Kabupaten Menurut Jenis Permukaan Jalan di Kabupaten Timor Tengah Selatan (km), 2018–2020 .....	358
	<i>Length of Regency Roads by Type of Road Surface in Timor Tengah Selatan Regency (km), 2018–2020 .....</i>	358
8.1.5	Panjang Jalan Negara Menurut Kondisi Jalan di Kabupaten Timor Tengah Selatan (km), 2018–2020.....	359
	<i>Length of State Roads by Condition of Roads in Timor Tengah Selatan Regency (km), 2018–2020.....</i>	359
8.1.6	Panjang Jalan Provinsi Menurut Kondisi Jalan di Kabupaten Timor Tengah Selatan (km), 2018–2020.....	360
	<i>Length of Province Roads by Condition of Roads in Timor Tengah Selatan Regency (km), 2018–2020.....</i>	360
8.1.7	Panjang Jalan Kabupaten Menurut Kondisi Jalan di Kabupaten Timor Tengah Selatan (km), 2018–2020 .....	361
	<i>Length of Regency Roads by Condition of Roads in Timor Tengah Selatan Regency (km), 2018–2020.....</i>	361

8.1.8	Jumlah Kendaraan Bermotor di Kabupaten Timor Tengah Selatan (km), 2018–2020.....	362
	<i>Number of Motor Vehicles by Type of Motor Vehicles in Timor Tengah Selatan Regency (km), 2018–2020.....</i>	362
<b>8.2</b>	<b>KOMUNIKASI.....</b>	<b>363</b>
	<b>COMMUNICATION.....</b>	<b>363</b>
8.2.1	Jumlah Kantor Pos Pembantu Menurut Kecamatan di Kabupaten Timor Tengah Selatan, 2017–2020 .....	363
	<i>Number of Post Offices Subsidiaries by Subdistrict in Timor Tengah Selatan Regency, 2017–2020.....</i>	363
8.2.2	Jumlah Surat yang Dikirim Lewat Kantor Pos Menurut Jenis Surat per Tahun di Kabupaten Timor Tengah Selatan, 2016–2020.....	364
	<i>Number of Sent Postal Mails Through Post Office by Type of Mail per Year in Timor Tengah Selatan Regency, 2016–2020.....</i>	364
8.2.3	Banyaknya Uang yang Diweselkan dan Barang yang Dipaketkan di Kabupaten Timor Tengah Selatan, 2020.....	365
	<i>Number of Money Ordered and Package Delivery in Timor Tengah Selatan Regency, 2020.....</i>	365
<b>9.</b>	<b>PERBANKAN, KOPERASI, DAN HARGA-HARGA/BANKING, COOPERATIVE, AND PRICES .....</b>	<b>367</b>
9.1	Jumlah Koperasi Aktif Menurut Kecamatan di Kabupaten Timor Tengah Selatan, 2017–2020.....	373
	<i>Number of Active Cooperative by Subdistrict in Timor Tengah Selatan Regency, 2017–2020.....</i>	373
9.2	Jumlah Koperasi Menurut Jenis Koperasi dan Kecamatan di Kabupaten Timor Tengah Selatan, 2020.....	374
	<i>Number of Cooperative by Kind of Cooperative and Subdistrict in Timor Tengah Selatan Regency, 2020.....</i>	374
9.3	Jenis-Jenis Koperasi Kabupaten Timor Tengah Selatan, 2017-2020...	375
	<i>Cooperative Types in Timor Tengah Selatan Regency, 2017 - 2020 .....</i>	375
9.4	Jumlah Barang dan Nilai Kredit yang Dikurcurkan PT Pegadaian SoE per Bulan di kabupaten Timor Tengah Selatan, 2020.....	376
	<i>Number of Goods and Credit Value by Pawnshop SoE per Months in Timor Tengah Selatan Regency, 2020.....</i>	376



	Halaman Page
9.5	Jumlah Barang dan Nilai Pelunasan yang Dikucurkan PT Pegadaian SoE per Bulan di kabupaten Timor Tengah Selatan, 2020..... 377 <i>Number of Goods and Credit Value by Pawnshop SoE per Months in Timor Tengah Selatan Regency, 2020..... 377</i>
9.6	Jumlah dan Nilai Tabungan Menurut Jenis Bank di Kabupaten Timor Tengah Selatan, 2020 ..... 378 <i>Number and Value of Accounts by Bank Type in Timor Tengah Selatan Regency, 2020 ..... 378</i>
9.7	Jumlah Nasabah yang Memperoleh Kredit dan Nilai Kredit yang Disalurkan di Kabupaten Timor Tengah Selatan, 2020..... 379 <i>Number of Creditor and Value of Credit Granted in Timor Tengah Selatan Regency, 2020..... 379</i>
9.8	Rata-rata Harga 20 Komoditas Pokok di Kabupaten Timor Tengah Selatan, 2020 ..... 380 <i>Average Price of 20 Main Commodity in Timor Tengah Selatan Regency, 2020 ..... 380</i>
9.9	Penerbitan Dokumen Surat Izin Usaha dan Non-Izin Kabupaten Timor Tengah Selatan, 2018-2020..... 381 <i>Issuance of Business Permit and Non-Permit Documents Timor Tengah Selatan Regency, 2018-2020..... 381</i>
<b>10.</b>	<b>PENGELUARAN PENDUDUK/POPULATION EXPENDITURE ..... 383</b>
10.1	Rata-rata Pengeluaran per Kapita Sebulan Menurut Kelompok Komoditas (rupiah) di Kabupaten Timor Tengah Selatan, 2019 dan 2020 ..... 391 <i>Monthly Average Expenditure per Capita by Commodity Group (rupiahs) in Timor Tengah Selatan Regency, 2019 and 2020 ..... 391</i>
10.2	Persentase Pengeluaran per Kapita Sebulan Menurut Kelompok Komoditas di Kabupaten Timor Tengah Selatan, 2019 dan 2020..... 392 <i>Percentage of Monthly Expenditure per Capita by Commodity Group in Timor Tengah Selatan Regency, 2019 and 2020..... 392</i>
10.3	Persentase Penduduk Menurut Golongan Pengeluaran Per Kapita Sebulan di Kabupaten Timor Tengah Selatan, 2019 dan 2020..... 393 <i>Percentage of Population by Per Capita Spending Group a Month in Timor Tengah Selatan Regency, 2019 and 2020..... 393</i>

10.4	Persentase Rumah Tangga Menurut Golongan Pengeluaran Per Kapita Sebulan di Kabupaten Timor Tengah Selatan, 2019 dan 2020 .....	394
	<i>Percentage of Household by Per Capita Spending Group a Month in Timor Tengah Selatan Regency, 2019 and 2020.....</i>	394
10.5	Pengeluaran Rata-Rata per Kapita Sebulan Kelompok Makanan Menurut Golongan Pengeluaran di Kabupaten Timor Tengah Selatan, 2020 .....	395
	<i>Monthly Average Expenditure per Capita of Food Commodity by Group of Expenditure in Timor Tengah Selatan Regency, 2020 .....</i>	395
10.6	Pengeluaran Rata-Rata per Kapita Sebulan Kelompok Bukan Makanan Menurut Golongan Pengeluaran di Kabupaten Timor Tengah Selatan, 2020 .....	398
	<i>Monthly Average Expenditure per Capita of Non-Food Commodity by Group of Expenditure in Timor Tengah Selatan Regency, 2020.....</i>	398
<b>11.</b>	<b>PERDAGANGAN/TRADE .....</b>	<b>401</b>
11.1	Jumlah Sarana Perdagangan Menurut Jenisnya di Kabupaten Timor Tengah Selatan, 2017–2020 .....	409
	<i>Number of Trading Facilities by Type of Facility in Timor Tengah Selatan Regency, 2017–2020 .....</i>	409
11.2	Jumlah Perusahaan/Usaha Menurut Jenis Usaha di Kabupaten Timor Tengah Selatan, 2017-2020 .....	410
	<i>Number of Establishments by Trade Scale Type in Timor Tengah Selatan Regency, 2017-2020 .....</i>	410
11.3	Jumlah Perusahaan/Usaha Menurut Bentuk Badan Hukum di Kabupaten Timor Tengah Selatan, 2018-2020 .....	411
	<i>Number of Establishments by Type of Legal Entity Type in Timor Tengah Selatan Regency, 2018-2020 .....</i>	411
11.4	Jumlah Pasar Tradisional Menurut Frekuensi Kegiatan dan Kecamatan di Kabupaten Timor Tengah Selatan, 2020 .....	412
	<i>Number of Traditional Markets by Market Frequency and Subdistrict in Timor Tengah Selatan Regency, 2020.....</i>	412

<b>12. SISTEM NERACA REGIONAL/SYSTEM OF REGIONAL ACCOUNTS.....</b>	<b>413</b>
12.1. Produk Domestik Regional Bruto Atas Dasar Harga Berlaku Menurut Lapangan Usaha di Kabupaten Timor Tengah Selatan (miliar rupiah), 2016–2020.....	421
<i>Gross Regional Domestic Product at Current Market Prices by Industry in Timor Tengah Selatan Regency (billion rupiahs), 2016–2020.....</i>	421
12.2 Produk Domestik Regional Bruto Atas Dasar Harga Konstan 2010 Menurut Lapangan Usaha di Kabupaten Timor Tengah Selatan (miliar rupiah), 2016–2020.....	423
<i>Gross Regional Domestic Product at 2010 Constant Market Prices by Industry in Timor Tengah Selatan Regency (billion rupiahs), 2016–2020.....</i>	423
12.3 Distribusi Persentase Produk Domestik Regional Bruto Atas Dasar Harga Berlaku Menurut Lapangan Usaha di Kabupaten Timor Tengah Selatan, 2016–2020.....	425
<i>Percentage Distribution of Gross Regional Domestic Product at Current Market Prices by Industry in Timor Tengah Selatan Regency, 2016–2020.....</i>	425
12.4 Laju Pertumbuhan Produk Domestik Regional Bruto Atas Dasar Harga Konstan 2010 Menurut Lapangan Usaha di Kabupaten Timor Tengah Selatan (persen), 2016–2020.....	427
<i>Growth Rate of Gross Regional Domestic Product at 2010 Constant Market Prices by Industry in Timor Tengah Selatan Regency (percent), 2016–2020.....</i>	427
12.5 Produk Domestik Regional Bruto Atas Dasar Harga Berlaku Menurut Jenis Pengeluaran di Kabupaten Timor Tengah Selatan (miliar rupiah), 2016–2020.....	429
<i>Gross Regional Domestic Product at Current Market Prices by Type of Expenditure in Timor Tengah Selatan Regency (billion rupiahs), 2016–2020.....</i>	429

	Halaman Page	
12.6	Produk Domestik Regional Bruto Atas Dasar Harga Konstan 2010 Menurut Jenis Pengeluaran di Kabupaten Timor Tengah Selatan (miliar rupiah), 2016–2020.....	430
	<i>Gross Regional Domestic Product at 2010 Constant Market Prices by Type of Expenditure in Timor Tengah Selatan Regency (billion rupiahs), 2016–2020.....</i>	430
12.7	Indeks Implisit Produk Domestik Regional Bruto Kabupaten Timor Tengah Selatan Menurut Lapangan Usaha (persen), 2016–2020 .....	431
	<i>Implicit Rate of Timor Tengah Selatan Gross Regional Domestic Product by Industry in Regency (percent), 2016–2020.....</i>	431
12.8	Laju Indeks Implisit Produk Domestik Regional Bruto Kabupaten Timor Tengah Selatan Menurut Lapangan Usaha (persen), 2016–2020 .....	432
	<i>Implicit Growth Rate of Timor Tengah Selatan Gross Regional Domestic Product by Industry in Regency (percent), 2016–2019 .....</i>	432
<b>13.</b>	<b>PERBANDINGAN ANTAR KABUPATEN/KOTA/ REGENCY/ MUNICIPAL COMPARISON .....</b>	<b>433</b>
13.1	Jumlah Penduduk Menurut Kabupaten/Kota di Provinsi Nusa Tenggara Timur (ribu), 2016–2020.....	441
	<i>Population by Regency/Municipality in Nusa Tenggara Timur Province (thousand), 2016–2020.....</i>	441
13.2	Laju Pertumbuhan Penduduk Menurut Kabupaten/Kota di Provinsi Nusa Tenggara Timur (persen), 2016–2020 .....	442
	<i>Growth of Population by Regency/Municipality in Nusa Tenggara Timur Province (percent), 2016–2020 .....</i>	442
13.3	Jumlah Penduduk Miskin Menurut Kabupaten/Kota di Provinsi Nusa Tenggara Timur (ribu), 2016–2020.....	443
	<i>Number of Poor Population by Regency/Municipality in Nusa Tenggara Timur Province (thousand), 2016–2020 .....</i>	443
13.4	Indeks Pembangunan Manusia Menurut Kabupaten/Kota di Provinsi Nusa Tenggara Timur, 2016–2020.....	444
	<i>Human Development Index by Regency/Municipality in Nusa Tenggara Timur Province, 2016–2020 .....</i>	444

	Halaman Page	
13.5	Angka Harapan Hidup, Harapan Lama Sekolah dan Rata-rata Lama Sekolah di Provinsi Nusa Tenggara Timur Menurut Kabupaten/Kota, 2016-2020.....	445
	<i>Life Expectancy, Expected Years of Schooling and Mean Years Schooling of Nusa Tenggara Timur Province by Regency/ Municipality, 2016-2020 .....</i>	445
13.6	Persentase dan Kepadatan Penduduk Menurut Kabupaten/Kota di Provinsi Nusa Tenggara Timur, 2020 .....	448
	<i>Percentage and Density of Population by Regency/Municipality in Nusa Tenggara Timur Province, 2020.....</i>	448
13.7	Pengeluaran Riil per Kapita Menurut Kabupaten/Kota di Provinsi Nusa Tenggara Timur (ribu rupiah), 2016-2020 .....	449
	<i>Per Capita Expenditure by Regency/Municipality in Nusa Tenggara Timur Province (thousand rupiah), 2016-2020.....</i>	449
13.8	Produk Domestik Regional Bruto Atas Dasar Harga Berlaku Menurut Kabupaten/Kota di Provinsi Nusa Tenggara Timur (miliar rupiah), 2016-2020.....	450
	<i>Gross Regional Domestic Product at Current Market Price by Regency/ Municipality in Nusa Tenggara Timur Province (billion rupiah), 2016-2020.....</i>	450
13.9	Produk Domestik Regional Bruto Atas Dasar Harga Konstan 2010 Menurut Kabupaten/Kota di Provinsi Nusa Tenggara Timur (miliar rupiah), 2016-2020 .....	451
	<i>Gross Regional Domestic Product at 2010 Constant Market Price by Regency/Municipality in Nusa Tenggara Timur Province (billion rupiah), 2016-2020.....</i>	451
13.10	Laju Pertumbuhan Produk Domestik Regional Bruto Atas Dasar Harga Konstan 2010 Menurut Kabupaten/Kota di Provinsi Nusa Tenggara Timur (miliar rupiah), 2016-2020 .....	452
	<i>Growth Rate of Gross Regional Domestic Product at 2010 Constant Market Price by Regency/Municipality in Nusa Tenggara Timur Province (billion rupiah), 2016-2020 .....</i>	452

13.11	Persentase Kontribusi Terhadap Jumlah Produk Domestik Regional Bruto Seluruh Kabupaten/Kota di Provinsi Nusa Tenggara Timur, 2016–2020.....	453
	<i>Percentage Contribution to The Total Gross Regional Domestic Product by All Regency/Municipality in Nusa Tenggara Timur Province, 2016–2020.....</i>	<i>453</i>

<https://timortengahselatankab.bps.go.id>

## DAFTAR GAMBAR/LIST OF FIGURES

		Halaman <i>Page</i>
1.1	Luas Daerah menurut Kecamatan (%), 2019 <i>Area of Subdistrict (%), 2019</i> .....	6
1.2	... ..	7
2.1	Luas Daerah menurut Kecamatan (%), 2019 <i>Area of Subdistrict (%), 2019</i> .....	20
2.2	... ..	21
3.1	Luas Daerah menurut Kecamatan (%), 2019 <i>Area of Subdistrict (%), 2019</i> .....	40
3.2	... ..	41
4.1	Luas Daerah menurut Kecamatan (%), 2019 <i>Area of Subdistrict (%), 2019</i> .....	54
4.2	... ..	55
5.1	Luas Daerah menurut Kecamatan (%), 2019 <i>Area of Subdistrict (%), 2019</i> .....	100
5.2	... ..	101
6.1	Luas Daerah menurut Kecamatan (%), 2019 <i>Area of Subdistrict (%), 2019</i> .....	140
6.2	... ..	141
7.1	Luas Daerah menurut Kecamatan (%), 2019 <i>Area of Subdistrict (%), 2019</i> .....	150
7.2	... ..	151

	Halaman Page
8.1 Luas Daerah menurut Kabupaten/Kota (%), 2019 <i>Area of Regency/Municipality (%)</i> , 2019 .....	158
8.2 ... .....	159
9.1 Luas Daerah menurut Kecamatan (%), 2019 <i>Area of Subdistrict (%)</i> , 2019 .....	170
9.2 ... .....	171
10.1 Luas Daerah menurut Kabupaten/Kota (%), 2019 <i>Area of Regency/Municipality (%)</i> , 2019 .....	180
10.2 ... .....	181
11.1 Luas Daerah menurut Kecamatan (%), 2019 <i>Area of Subdistrict (%)</i> , 2019 .....	190
11.2 ... .....	191
12.1 Luas Daerah menurut Kecamatan (%), 2019 <i>Area of Subdistrict (%)</i> , 2019 .....	198
12.2 ... .....	199
13.1 Luas Daerah Menurut Kabupaten/Kota (%), 2019 <i>Area of Regency/Municipality (%)</i> , 2019 .....	216
13.2 ... .....	217



## PENJELASAN UMUM/EXPLANATORY NOTES

Tanda-tanda, satuan-satuan, dan lain-lainnya yang digunakan dalam publikasi ini adalah sebagai berikut:

*Symbols, measurement units, and acronyms which are used in this publication, are as follows:*

### 1. TANDA-TANDA/SYMBOLS

Data tidak tersedia/ <i>Data not available</i> .....	: ...
Tidak ada atau nol / <i>Null or zero</i> .....	: -
Data dapat diabaikan/ <i>Data negligible</i> .....	: 0
Tanda decimal/ <i>Decimal point</i> .....	: ,
Data tidak dapat ditampilkan/ <i>Not applicable</i> .....	: NA
Angka estimasi/ <i>Estimated figures</i> .....	: e
Angka diperbaiki/ <i>Revised figures</i> .....	: r
Angka sementara/ <i>Preliminary figures</i> .....	: x
Angka sangat sementara/ <i>Very preliminary figures</i> .....	: xx
Angka sangat sangat sementara/ <i>Very very preliminary figures</i> .....	: xxx

### 2. SATUAN/UNITS

barel/ <i>barrel</i> .....	: 158,99 liter/ <i>litres</i> = 1/6,2898 m <sup>3</sup>
hektar (ha)/ <i>hectare (ha)</i> .....	: 10 000 m <sup>2</sup>
kilometer (km)/ <i>kilometres (km)</i> .....	: 1 000 meter/ <i>meters (m)</i>
knot/ <i>knot</i> .....	: 1,8523 km/jam ( <i>km/hour</i> )
kuintal/ <i>quintal</i> .....	: 100 kg
KWh .....	: 1 000 Watt hour
MWh .....	: 1 000 KWh
liter (untuk beras)/ <i>litre (for rice)</i> .....	: 0,80 kg
MMSCF .....	: 1/35,3 m <sup>3</sup>
metrik ton (m.ton)/ <i>metric ton (m. ton)</i> .....	: 0,98421 long ton = 1 000 kg
ons/ <i>ounce</i> .....	: 28,31 gram/ <i>grams</i>
ton .....	: 1 000 kg

Satuan lain: buah, dus, butir, helai/lembar, kaleng, batang, pulsa, ton kilometer (ton-km), jam, menit, persen (%).

*Other units: unit, pack, pieces, sheet, tin, pulse, ton-kilometres(ton-km), hour, minute, percent (%).*

Perbedaan angka di belakang koma disebabkan oleh pembulatan angka.

*The difference in decimal numbers is caused by rounding.*



## DAFTAR SINGKATAN/ LIST OF ABBREVIATIONS

SI	: Stasiun Iklim
SIMPK	: Stasiun Meteorologi Pertanian Khusus
t.t	: Tempat tidur
BCG	: Bacillus Calmette Guerin
DPT	: Difteri, Pertusis, Tetanus
TT	: Tetanus Toxoid
IOT	: Industri Obat Tradisional/ <i>Traditional Medicine Industry</i>
IKOT	: Industri Kecil Obat Tradisional/ <i>Traditional Medicine Small</i>
Alkes	: Alat kesehatan/ <i>Health Kits</i>
PKRT	: Perbekalan Kesehatan Rumah tangga/ <i>Household Health Logistics</i>
Kompl	: Komplemen/ <i>Complement</i>
IRTP	: Industri Pangan Produksi Rumah Tangga/ <i>Foods Home Industry</i>
PBF	: Pedagang Besar Farmasi/ <i>Pharmacy Whole-seller</i>
GFK	: Gudang Farmasi Kab/Kota/Regency/ <i>Municipality Pharmacy Warehouse</i>
RB	: Rumah Bersalin/ <i>Delivery House</i>
Pustu	: Puskesmas pembantu/ <i>Auxiliary Public Health Center</i>
BP	: Balai Pengobatan/ <i>Polyclinic</i>
TPS	: Tempat Pembuangan Sementara / <i>landfill</i>
Jamkesmas	: Jaminan kesehatan masyarakat miskin/ <i>Poor public health insurance</i>
PJKMU	: Program Jaminan Kesehatan Masyarakat Umum
SIUP	: Surat Ijin Usaha Perdagangan/ <i>Trading Permission Letter</i>
TDP	: Tanda Daftar Perusahaan/ <i>Company Registration Identity</i>
API	: Angka Pengenal Importir/ <i>Importer's Identity Number</i>



## Statistik Kunci, 2019–2021

### Key Statistics, 2019–2021

Rincian/Description	Satuan/Unit	2019	2020	2021
(1)	(2)	(3)	(4)	(5)
<b>SOSIAL/SOCIAL</b>				
Penduduk <sup>1</sup> /Population <sup>1</sup>	juta/million	4,68	4,55	4,58
Laju Pertumbuhan Penduduk <sup>1</sup> /Population Growth <sup>1</sup>	%	0,43	2,23	0,42
Angka Harapan Hidup <sup>1-e</sup> /Life Expectancy Rate <sup>1</sup>	tahun/years	66,32	66,42	...
Angka Melek Huruf Usia 15+/Literacy Rate Aged 15+	%	91,02	88,77	...
Tingkat Partisipasi Angkatan Kerja -TPAK <sup>2,3</sup> Labour Force Participation Rate-LFPR <sup>2,3</sup>	%	...	...	86,86
Tingkat Pengangguran Terbuka-TPT <sup>2,3</sup> Unemployment Rate-UR <sup>2,3</sup>	%	...	...	1,34
Penduduk Miskin <sup>4</sup> /Poor People <sup>4</sup>	juta/million	130,31	128,98	...
Persentase Penduduk Miskin <sup>4</sup> Percentage of Poor People <sup>4</sup>	%	27,87	27,49	...
Indeks Pembangunan Manusia-IPM <sup>5</sup> Human Development Index <sup>5</sup>	—	62,23	62,15	...
<b>EKONOMI/ECONOMIC</b>				
Produk Domestik Regional Bruto (PDRB) Harga Berlaku <sup>6</sup> Gross Regional Domestic Bruto (GRDP) at Current Price <sup>6</sup>	triliun rupiah trillion rupiahs	4 083,49*	4 087,43**	8 243,66**
Laju Pertumbuhan Ekonomi <sup>7</sup> /Economic Growth <sup>7</sup>	%	5,10	-0,06	...
PDRB Per Kapita Harga Berlaku <sup>6,8</sup> Per Capita of GRDP at Current Price <sup>6,8</sup>	juta rupiah million rupiahs	...	...	...

Catatan/Notes: <sup>1</sup> Data 2019 hasil proyeksi penduduk. Data 2020 hasil Hasil Sensus Penduduk (SP) 2020 (September). Data 2021 hasil proyeksi penduduk/The 2019 data was the result of population projection. The 2020 data was the result of 2020 Population Census (September). The 2021 data was the result of population projection.

<sup>2</sup> Kondisi Agustus/Condition at August

<sup>3</sup> Menggunakan penimbang hasil proyeksi penduduk Survei Penduduk Antar Sensus (SUPAS) 2015/Weighted by the population projection results of the Intercensal Population Survey (SUPAS) 2015

<sup>4</sup> Kondisi Maret/Condition at March

<sup>5</sup> Sejak tahun 2010, IPM dihitung dengan metode baru. Komponen IPM metode baru adalah angka harapan hidup saat lahir, harapan lama sekolah, rata-rata lama sekolah, dan pengeluaran per kapita/Since 2010, HDI was calculated using new method. New HDI component are life expectancy at birth, expected years of schooling, means years of schooling, and expenditure per capita

<sup>6</sup> Mulai tahun 2010 mengadopsi System of National Account 2008 (SNA 2008)/Since 2010 is in line with System of National Account 2008 (SNA 2008)

<sup>7</sup> Menggunakan tahun dasar 2010 (2010=100)/Using 2010 base year (2010=100)

<sup>8</sup> Menggunakan proyeksi penduduk berdasarkan hasil SP2010/Using population projection based on SP2010



# GEOGRAFI DAN IKLIM

## GEOGRAPHY AND CLIMATE

1



Luas Daerah Kabupaten  
Timor Tengah Selatan

119 hari



Jumlah Hari Hujan di Kabupaten  
Timor Tengah Selatan  
Tahun 2021



Tinggi Daerah Dari  
Permukaan Air Laut





**PENJELASAN TEKNIS****TECHNICAL NOTES**

1. Secara astronomi Timor Tengah Selatan terletak antara  $9^{\circ}26'$  -  $10^{\circ}10''$  Lintang Selatan dan  $124^{\circ}49'01''$  -  $124^{\circ}04'00''$  Bujur Timur.
  2. Berdasarkan posisi geografisnya, Timor Tengah Selatan memiliki batas-batas: Utara – Kabupaten Timor Tengah Utara, Timur – Kabupaten Timor Tengah Utara dan Kabupaten Belu, Selatan – Laut Timor, Barat – Kabupaten Kupang.
  3. Badan Pusat Statistik (BPS) telah melakukan pendataan Potensi Desa (PODES) sejak tahun 1980 hingga terakhir yang dilaksanakan pada tahun 2021. Pada dekade 1990 – 2003, pengumpulan data Podes dilakukan bersamaan dengan penyelenggaraan sensus, selain itu pada tahun 1994 dan 1995 pernah dilakukan berkenaan dengan program Inpres Desa Tertinggal (IDT). Pada tahun 2018-2021, PODES diadakan setiap tahun.
  4. Data PODES merupakan satu-satunya sumber data kewilayahan yang muatannya beragam dan memberi gambaran tentang situasi pembangunan suatu wilayah (regional). Ini berbeda dengan data dari hasil pendekatan rumah tangga yang lebih menekankan pada dimensi aktivitas sektoral.
1. *Astronomically, Timor Tengah Selatan is located between  $9^{\circ}26'$  -  $10^{\circ}10''$  South latitude and  $124^{\circ}49'01''$  -  $124^{\circ}04'00''$  between east longitude.*
  2. *In terms of geographic position, Timor Tengah Selatan has boundaries as follows: North – Timor Tengah Utara regency. East – Timor Tengah Utara regency and Belu regency. South – Timor Sea. West – Kupang regency.*
  3. *BPS – Statistics Indonesia has already recorded village potential (PODES) data since 1980 until the last was conducted in 2021. With respect to the implementation of IDT program (geographic poverty targeting) the collection of PODES data was ever carried out in 1994 and 1995. In 2018-2021, PODES held annually.*
  4. *PODES data is the only source of regional data consisting of various information and providing the pictures of development progress in a region. The PODES data are different from data resulted from household surveys focusing on the dimension of sectoral activities. Both kind of data are important and become a trade mark of BPS on the data richness aspect.*

5. PODES dilakukan dengan cara sensus (complete enumeration). Pencacahan dilakukan melalui wawancara langsung oleh petugas pencacah (PCL) terhadap Kepala Desa/Lurah, staf yang ditunjuk atau narasumber lain yang relevan.
  6. Seperti halnya di wilayah lain di Indonesia, Kabupaten Timor Tengah Selatan juga hanya dikenal 2 musim yaitu kemarau dan hujan. Secara umum, musim kemarau terjadi pada Juni-September, sedangkan musim hujan pada Desember-Maret. Namun setahun terakhir telah terjadi perubahan periode musim yang cukup signifikan. Waktu hujan menjadi lebih pendek dibanding tahun-tahun sebelumnya.
- The method of the collection of PODES data was conducted by a census method (complete enumeration). The enumeration was undertaken by interviewing directly to village head or staff member of village office entrusted to answer.*
- Similar to other places in Indonesia, Timor Tengah Selatan Regency has only two seasons: dry and rainy. In general, dry season is from June to September, while rainy season is from December to March. However, in last one year, the season period changed significantly. Rainy season was shorter than previous years.*

## ULASAN

Timor Tengah Selatan (TTS) merupakan Kabupaten dengan wilayah terluas ke-3 di Provinsi NTT dengan luasan wilayah sebesar 3.955,36 km<sup>2</sup> dan seluruh wilayahnya berada pada satu daratan Pulau Timor. TTS secara astronomis sendiri terletak antara 9<sup>o</sup>26' - 10<sup>o</sup>10" Lintang Selatan dan 124<sup>o</sup>49'01" - 124<sup>o</sup>04'00" Bujur Timur.

Wilayah administrasi Kabupaten Timor Tengah Selatan terbagi atas 32 kecamatan. Kecamatan Amanuban Selatan merupakan kecamatan dengan wilayah terluas yaitu 326,01 km<sup>2</sup> (8,24%) dan Kecamatan Kota SoE merupakan kecamatan dengan wilayah terkecil yaitu 28,08 km<sup>2</sup> (0,71%).

Mengingat seluruh wilayahnya berada dalam 1 pulau, akses ke Kabupaten Timor Tengah Selatan dapat ditempuh dengan menggunakan jalur/transportasi darat. Jalur darat juga dapat digunakan untuk menempuh perjalanan ke Ibukota Provinsi Nusa Tenggara Timur dan beberapa Kabupaten lainnya seperti Kabupaten Kupang, Kabupaten Timor Tengah Utara, Kabupaten Belu, dan Kabupaten Malaka.

Selama tahun 2021, hujan paling banyak terjadi di bulan Januari, Februari dan Desember yaitu sebanyak 20 hari dalam satu bulan. Sedangkan intensitas hujan tertingginya terjadi di bulan Januari dengan curah hujan sebesar 460 mm.

## DESCRIPTION

*Timor Tengah Selatan (TTS) is the 3rd largest regency in NTT Province, with an area of 3,955.36 km<sup>2</sup> and the whole area is on one mainland of Timor Island. Astronomically, Timor Tengah Selatan is located between 9<sup>o</sup>26' - 10<sup>o</sup>10" South latitude and 124<sup>o</sup>49'01" - 124<sup>o</sup>04'00" between east longitude.*

*Administratively, Timor Tengah Selatan Regency is consist of 32 Subdistrict. Amanuban Selatan Subdistrict has the largest area with 326,01 km<sup>2</sup> (8,24%) while Kota SoE Subdistrict is the subdistrict with the smallest area 28,08 km<sup>2</sup> (0,71%).*

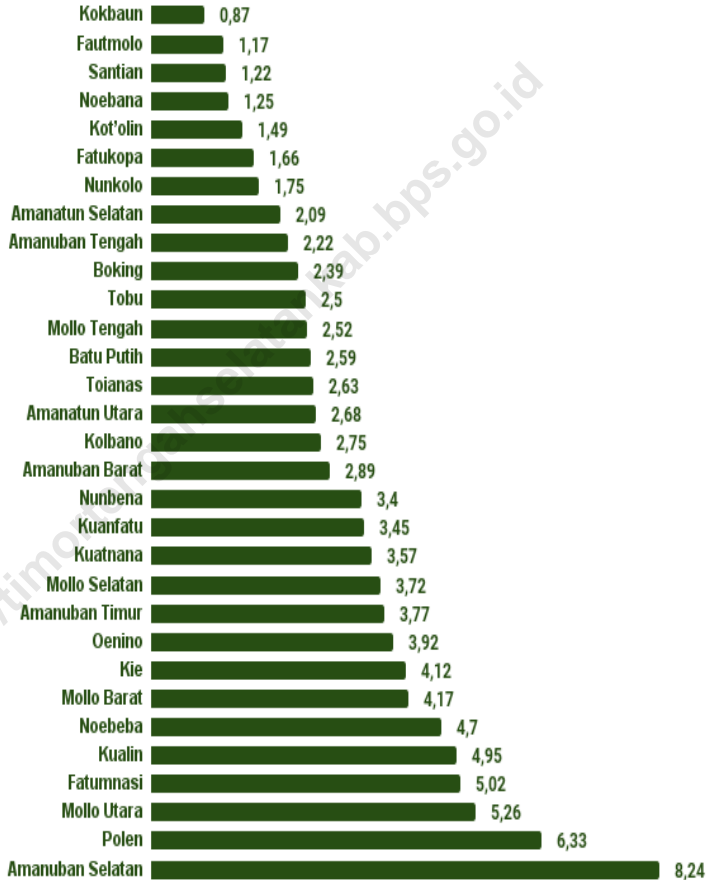
*Remembering the whole area is on the same island, every area in Timor Tengah Selatan Regency can be accessed through land transportation. It is also used to reach the capital of Nusa Tenggara Timur Province also to other Regency such as Kupang Regency, Timor Tengah Utara Regency, Belu Regency, and Malaka Regency as well.*

*In 2021, rain most happened in January, February, and December which was 20 days in a month. While the highest intensity of rain happened in December with mm.*



**Gambar**  
**Figures** 1.1

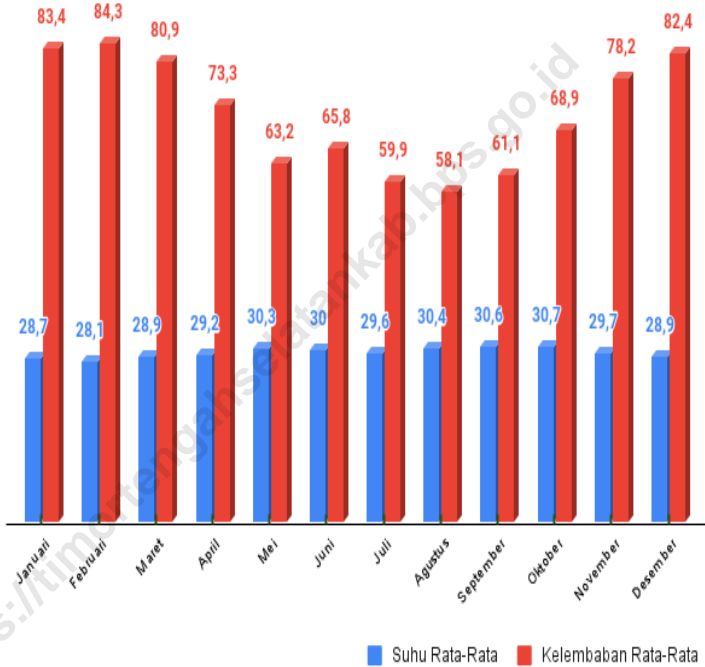
**Persentase Luas Wilayah Kecamatan Terhadap Luas Wilayah Kabupaten, 2021**  
*Percentage of District Area Towards Regency Area, 2021*



Sumber/Source: Kementerian Dalam Negeri/Ministry of Home Affairs

**Gambar** 1.2  
**Figures**

**Rata- Rata Suhu dan Rata-Rata Kelembaban Menurut Bulan di Kabupaten TTS**  
**Average Temperature and Average Humidity by Month in TTS District**



Sumber/Source: Stasiun Klimatologi Klas II Lasiana Kupang/Climatology Station Class II Lasiana Kupang

## 1.1 KEADAAN GEOGRAFI GEOGRAPHY CONDITION

**Tabel 1.1.1** Luas Daerah dan Jumlah Pulau Menurut Kecamatan, 2021  
**Table 1.1.1** Total Area and Number of Islands by Subdistrict, 2021

Kecamatan Subdistrict	Ibukota Kecamatan Capital of Subdistrict	Luas <sup>1</sup> Total Area <sup>1</sup> (km <sup>2</sup> /sq.km)
(1)	(2)	(3)
1. Mollo Utara	Kapan	208,22
2. Fatumnasi	Kuanoel	198,65
3. Tobu	Tobu	98,89
4. Nunbena	Nunbena	134,49
5. Mollo Selatan	Siso	147,18
6. Polen	Puna	250,29
7. Mollo Barat	Kiukole	165,14
8. Mollo Tengah	Sakteo	99,69
9. Kota Soe	Soe	28,08
10. Amanuban Barat	Neonmat	114,30
11. Batu Putih	Oebobo	102,32
12. Kwatnana	Tetaf	141,22
13. Amanuban Selatan	Panite	326,01
14. Noebeba	Oepliki	186,02
15. Kuanfatu	Kuanfatu	136,52
16. Kualin	Kualin	195,84
17. Amanuban Tengah	Niki-Niki	87,71
18. Kolbano	Kolbano	108,70
19. Oenino	Oenin	154,96
20. Amanuban Timur	Oe'Ekam	149,26
21. Fautmolo	Oeleon	46,34
22. Fatukopa	Nunfutu	65,59
23. Kie	Napi	162,78
24. Kot'olin	Hoibeti	58,94
25. Amanatun Selatan	Oinlasi	82,64
26. Boking	Boking	94,58
27. Nunkolo	Nunkolo	69,09
28. Noebana	Noebana	49,63
29. Santian	Santian	48,17
30. Amanatun Utara	Snok	105,84
31. Toianas	Toianas	103,95
32. Kokbaun	Lotas	34,32
<b>Timor Tengah Selatan</b>		<b>3 955,36</b>

Lanjutan Tabel/Continued Table 1.1.1

Kecamatan Subdistrict	Persentase Terhadap Luas Kabupaten Percentage to Regency's Area	Jumlah Pulau <sup>2</sup> Number of Islands <sup>2</sup>
(1)	(5)	(6)
1. Mollo Utara	5,26	1
2. Fatumnasi	5,02	1
3. Tobu	2,50	1
4. Nunbena	3,40	1
5. Mollo Selatan	3,72	1
6. Polen	6,33	1
7. Mollo Barat	4,17	1
8. Mollo Tengah	2,52	1
9. Kota Soe	0,71	1
10. Amanuban Barat	2,89	1
11. Batu Putih	2,59	1
12. Kumatnana	3,57	1
13. Amanuban Selatan	8,24	1
14. Noebeba	4,70	1
15. Kuanfatu	3,45	1
16. Kualin	4,95	1
17. Amanuban Tengah	2,22	1
18. Kolbano	2,75	1
19. Oenino	3,92	1
20. Amanuban Timur	3,77	1
21. Fautmolo	1,17	1
22. Fatukopa	1,66	1
23. Kie	4,12	1
24. Kot'olin	1,49	1
25. Amanatun Selatan	2,09	1
26. Boking	2,39	1
27. Nunkolo	1,75	1
28. Noebana	1,25	1
29. Santian	1,22	1
30. Amanatun Utara	2,68	1
31. Toianas	2,63	1
32. Kokbaun	0,87	1
<b>Timor Tengah Selatan</b>	<b>100,00</b>	<b>1</b>

Catatan/Note: <sup>1</sup> Berdasarkan Peraturan Menteri Dalam Negeri Nomor 137 Tahun 2017 tanggal 29 Desember 2017/Based on Minister of Home Affairs Regulation Number 137/2017, December 29, 2017

<sup>2</sup> Berdasarkan informasi Kementerian Dalam Negeri Tahun 2018/Based on information from Ministry of Home Affairs, 2018

Sumber/Source: Kementerian Dalam Negeri/Ministry of Home Affairs



**Tabel**  
**Table** 1.1.2

**Tinggi Wilayah dan Jarak ke Ibukota Kabupaten Menurut Kecamatan di Kabupaten Timor Tengah Selatan, 2021**  
**Altitude and Distance to the Capital of Regency by Subdistrict in Timor Tengah Selatan Regency, 2021**

Kecamatan Subdistrict	Tinggi Wilayah (mdpl) Altitude (m a.s.l)	Jarak ke Ibukota (Km) Distance to the Capital
(1)	(2)	(3)
1. Molo Utara	1 007	20,60
2. Fatumnasi	1 480	37,00
3. Tobu	867	32,00
4. Nunbena	780	70,00
5. Mollo Selatan	733	8,00
6. Polen	376	54,00
7. Mollo Barat	597	45,00
8. Mollo Tengah	944	10,00
9. Kota SoE	893	2,00
10. Amanuban Barat	814	8,00
11. Batu Putih	106	35,00
12. Kwatnana	854	22,00
13. Amanuban Selatan	65	57,00
14. Noebeba	67	25,00
15. Kuanfatu	417	42,00
16. Kualin	238	99,00
17. Amanuban Tengah	756	27,00
18. Kolbano	166	68,00
19. Oenin	501	11,00
20. Amanuban Timur	455	57,00
21. Fautmolo	787	71,00
22. Fatukopa	251	77,00
23. KiE	776	47,00
24. Kot'Olin	604	55,00
25. Amanatun Selatan	856	49,00
26. Boking	44	86,00
27. Nunkolo	464	71,00
28. Noebana	382	71,00
29. Santian	559	71,00
30. Amanatun Utara	559	85,00
31. Toianas	98	121,00
32. Kokbaun	328	104,00
<b>Timor Tengah Selatan</b>	<b>847</b>	

Catatan/Note : -

Sumber/Source: Survei Potensi Desa (PODES) 2018/Village Potential Data Collection 2018

## 1.2 IKLIM CLIMATE

**Tabel**  
**Table** 1.2.1 Pengamatan Unsur Iklim Menurut Bulan di Stasiun Klimatologi Klas II Lasiana Kupang, 2021  
*Observation of Climate Elements By Months at Lasian Kupang Class II Climatology Station, 2021*

Bulan Month	Suhu(°C)* / Temperature (°C)*			Kelembaban(%)* / Humidity (%)*		
	Minimum	Rata-rata Average	Maksimum Maximum	Minimum	Rata-rata Average	Maksimum Maximum
(1)	(2)	(3)	(4)	(5)	(6)	(7)
Januari/January	23,6	28,7	32,8	58,0	83,4	99,0
Februari/February	23,4	28,1	32,9	61,0	84,3	98,0
Maret/March	23,3	28,9	33,3	60,0	80,9	98,0
April/April	20,4	29,2	34,5	38,0	73,3	100,0
Mei/May	22,2	30,3	34,9	41,0	63,2	92,0
Juni/June	21,0	30,0	35,3	39,0	65,8	93,0
Juli/July	16,0	29,6	35,5	31,0	59,9	94,0
Agustus/August	21,8	30,4	36,0	30,0	58,1	90,0
September/September	22,7	30,6	37,0	33,0	61,1	91,0
Oktober/October	22,8	30,7	36,3	42,0	68,9	96,0
November/November	24,0	29,7	35,0	52,0	78,2	97,0
Desember/December	22,8	28,9	34,4	61,0	82,4	99,0

Lanjutan Tabel/*Continued Table 1.2.1*

Bulan Month	Kecepatan Angin (m/det)* Wind Velocity (m/sec)*			Tekanan Udara*/Atmospheric Pressure (mb)*		
	Minimum	Rata-rata Average	Maksimum Maximum	Minimum	Rata-rata Average	Maksimum Maximum
(1)	(8)	(9)	(10)	(11)	(12)	(13)
Januari/January	Calm	8,7	30,0	1 000,0	1 003.8	1 007,2
Februari/February	Calm	3,8	22,0	1 000,1	1 004.7	1 009,9
Maret/March	Calm	2,8	11,0	1 000,1	1 005.7	1 009,5
April/April	Calm	4,6	21,0	992,7	1 006.6	1 011,1
Mei/May	Calm	5,8	16,0	1 004,0	1 007.5	1 011,6
Juni/June	Calm	6,0	19,0	1 005,3	1 008.8	1 012,0
Juli/July	Calm	6,3	20,0	1 003,2	1 008.6	1 012,5
Agustus/August	Calm	7,5	22,0	1 004,6	1 009.0	1 013,7
September/September	Calm	7,9	24,0	1 004,9	1 008.1	1 011,4
Oktober/October	Calm	4,6	14,0	1 002,6	1 006.9	1 011,6
November/November	Calm	2,7	16,0	1 001,9	1 005.4	1 009,5
Desember/December	Calm	3,3	12,0	1 001,9	1 005.4	1 009,1

Lanjutan Tabel/Continued Table 1.2.1

<b>Bulan Month</b>	<b>Jumlah Curah Hujan Number of Precipitation (mm)</b>	<b>Jumlah Hari Hujan (hari) Number of Rainy Days (day)</b>	<b>Penyinaran Matahari* Duration of Sunshine (%)*</b>
(1)	(14)	(15)	(16)
Januari/January	460,0	24	36,2
Februari/February	456,5	25	30,5
Maret/March	182,8	19	55,4
April/April	381,9	5	67,5
Mei/May	3,0	1	81,2
Juni/June	1,0	1	77,6
Juli/July	...	...	82,0
Agustus/August	0,7	1	84,6
September/September	3,5	1	81,2
Oktober/October	78,7	5	82,2
November/November	222,5	17	56,3
Desember/December	266,8	20	48,1

Catatan/Note: \*Data Kota Kupang/Kupang Municipality Data

Sumber/Source: Stasiun Klimatologi Klas II Lasiana Kupangng/Climatology Station Class II Lasiana Kupang



## Jumlah Anggota DPRD di Kabupaten Timor Tengah Selatan Tahun 2021

35

Jumlah Anggota DPRD Laki-laki

5

Jumlah Anggota DPRD Perempuan





**PENJELASAN TEKNIS**

1. Desa/kelurahan adalah wilayah administrasi terendah dalam hierarki pembagian wilayah administrasi Indonesia di bawah kecamatan. Wilayah administrasi terendah dalam hierarki pembagian wilayah administrasi Indonesia di bawah kecamatan, selain desa/kelurahan adalah Nagari, Unit Pemukiman Transmigrasi (UPT), dan Pemukiman Masyarakat Terasing (PMT).
2. DPRD adalah lembaga legislatif di tingkat kabupaten. Anggota DPRD dipilih melalui pemilu dan dilantik dalam masa jabatan lima tahun.
3. Pegawai Negeri Sipil Daerah (PNS Daerah), yaitu PNS yang bekerja di Pemerintah Daerah dan gajinya dibebankan pada APBD. PNS Daerah terdiri atas PNS Daerah Provinsi dan PNS Daerah Kabupaten/Kota.
4. Pendapatan daerah adalah hak pemerintah daerah yang diakui sebagai penambah nilai kekayaan bersih dalam periode tahun bersangkutan. Pendapatan Daerah terdiri dari pendapatan asli daerah, dana perimbangan, dan lain-lain pendapatan daerah yang sah.
5. Pendapatan Asli Daerah (PAD) adalah pendapatan yang diperoleh daerah yang dipungut berdasarkan peraturan daerah

**TECHNICAL NOTES**

1. *Village/Urban is the lowest administrative area in the hierarchy of Indonesian administrative territory under subdistrict. The lowest administrative areas in the hierarchy of Indonesian administrative under subdistrict, apart from villages / kelurahan, are Nagari, Transmigration Settlement Unit (TSU), and Remote Community Settlements (RCS).*
2. *DRPD is a legislative institution in the regency. DPRD members are elected through a general election and appointed for a five-year membership.*
3. *Regional Civil Servant (PNS Region), ie civil servants working in local government and the salary charged to the budget. Regional civil servants consist of civil servants and civil servants Provincial District/City.*
4. *Regional revenue is the right of the regional government which is recognized as an addition to the value of net assets in the period of the year concerned. Regional revenue consists of regional revenue, balance funds, and other legal regional revenue.*
5. *Regional original revenue (PAD) is revenue obtained by a region which is collected based on regional regulations in accordance with*

sesuai dengan peraturan perundang-undangan untuk mengumpulkan dana guna keperluan daerah yang bersangkutan dalam membiayai kegiatannya. PAD terdiri dari pajak daerah, retribusi daerah, hasil pengelolaan kekayaan daerah yang dipisahkan, dan lain-lain pendapatan asli daerah yang sah.

6. Dana perimbangan adalah dana yang bersumber dari pendapatan APBN yang dialokasikan kepada daerah untuk mendanai kebutuhan daerah dalam rangka pelaksanaan desentralisasi. Dana Perimbangan terdiri dari Bagi Hasil Pajak/Bukan Pajak, Dana Alokasi Umum (DAU), dan Dana Alokasi Khusus (DAK).
  7. Lain-lain pendapatan daerah yang sah adalah pendapatan lainnya dari pemerintah pusat dan atau dari instansi pusat, serta dari daerah lainnya. Lain-lain pendapatan yang sah terdiri dari pendapatan hibah, dana darurat, dana bagi hasil dari provinsi dan pemerintah daerah lainnya, dana penyesuaian dan otonomi khusus, dan bantuan keuangan dari provinsi atau pemerintah daerah lainnya.
  8. Belanja daerah adalah semua kewajiban daerah yang diakui sebagai pengurang nilai kekayaan bersih dalam periode tahun anggaran yang bersangkutan. Belanja Daerah terdiri dari
6. *Balance funds are funds sourced from APBN revenues allocated to regions to finance regional needs in the context of implementing decentralization. The Balancing Fund consists of Tax/Non-Tax Profit Sharing, General Allocation Fund (DAU), and Special Allocation Fund (DAK).*
  7. *Other legitimate regional revenues are other revenues from the central government and/or from central agencies, as well as from other regions. Other legitimate revenue consists of revenue grants, emergency funds, revenue-sharing funds from the province and other local governments, special autonomy and adjustment funds, and financial assistance from the province or other local governments.*
  8. *Regional expenditures are all regional obligations recognized as a deduction for net assets in the period of the fiscal year concerned. Regional expenditures consist of indirect expenditures and direct expenditures.*



belanja tidak langsung dan belanja langsung.

9. Belanja tidak langsung adalah bagian belanja yang dianggarkan tidak terkait langsung dengan pelaksanaan program. Belanja tidak langsung terdiri dari : belanja pegawai berupa gaji dan tunjangan yang telah ditetapkan undang-undang, belanja bunga, belanja hibah, belanja bantuan sosial, belanja bagi hasil kepada provinsi/kabupaten/kota dan pemerintah desa, belanja bantuan keuangan, serta belanja tidak terduga.
  10. Belanja langsung adalah bagian belanja yang dianggarkan terkait langsung dengan pelaksanaan program. Belanja langsung terdiri dari belanja pegawai, belanja barang dan jasa, serta belanja modal untuk melaksanakan program dan kegiatan pemerintah daerah dan telah dianggarkan oleh pemerintah daerah.
  11. Pembiayaan daerah digunakan untuk mengetahui pembiayaan neto, yang merupakan selisih antara penerimaan pembiayaan dengan pengeluaran pembiayaan.
  12. Penerimaan pembiayaan daerah terdiri dari sisa lebih perhitungan anggaran tahun anggaran sebelumnya (SiLPA), pencairan danacadangan, hasil penjualan kekayaan daerah yang dipisahkan, penerimaan pinjaman daerah,
9. *Indirect expenditure is the portion of expenditure budgeted not directly related to program implementation. Indirect expenditure consists of: personnel expenditure in the form of salaries and allowances stipulated by law, interest expenditure, grant expenditure, social assistance expenditure, profit-sharing expenditure for the province/district/city and village government, financial assistance expenditure, and unexpected expenditure.*
  10. *Direct expenditure is the portion of expenditure budgeted directly related to program implementation. Direct expenditure consists of personnel expenditure, goods and services expenditure, as well as capital expenditure to implement regional government programs and activities and has been budgeted by the regional government.*
  11. *Regional financing is used to determine net financing, which is the difference between financing receipts and financing expenses.*
  12. *Regional financing revenue consists of the remaining excess of the previous fiscal year's budget calculation (SiLPA), disbursement and reserves, proceeds from the sale of separated regional assets, regional loan receipts, loan*

penerimaan kembali pemberian pinjaman, penerimaan piutang daerah dan penerimaan kembali investasi dana bergulir.

*receipts, regional receivables and revolving fund investment returns.*

13. Pengeluaran pembiayaan daerah terdiri dari pembentukan dana cadangan, penyertaan modal (investasi) pemerintah daerah, pembayaran pokok utang, pemberian pinjaman daerah.
14. Pajak bumi dan bangunan (PBB), adalah pajak atas kepemilikan tanah dan atau bangunan yang dibayar 1 tahun sekali.

13. *Regional financing expenditures consist of the formation of a reserve fund, local government equity participation (investment), principal debt payments, regional loans.*
14. *Land and building tax (PBB) is a tax on land and or building ownership which is paid once a year.*

**ULASAN****Wilayah Administratif**

Kabupaten Timor Tengah Selatan memiliki wilayah administratif yang cukup luas dan terbagi menjadi 32 kecamatan yang terdiri dari 278 desa/kelurahan.

**Dewan Perwakilan Rakyat Daerah**

Pada tahun 2021, jumlah anggota Dewan Perwakilan Rakyat Daerah di Kabupaten Timor Tengah Selatan sebanyak 40 orang yang berasal dari 12 partai.

**Pajak Bumi dan Bangunan (PBB)**

Target dan realisasi pajak bumi dan bangunan di Kabupaten Timor Tengah Selatan meningkat mencapai 95,64% pada tahun 2021.

**DESCRIPTION****Administrative Area**

*Timor Tengah Selatan Regency has a large administrative area and divided into 32 districts which consist of 278 villages/urbans.*

**Regional House of Representative's Member**

*Number of Regional House of Representative's Member in Timor Tengah Selatan Regency was 40 people from 12 parties.*

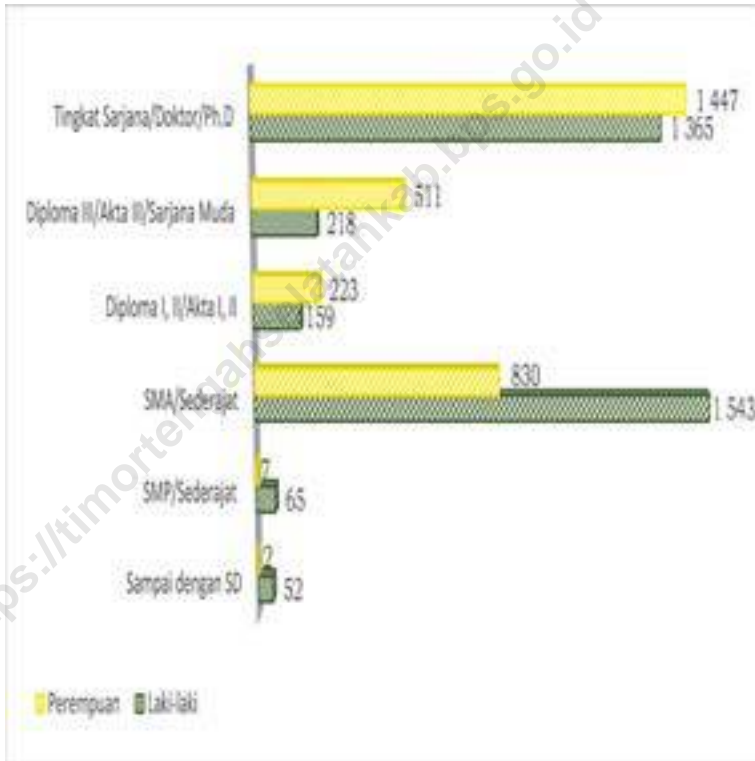
**Earth and Building Tax**

*Target and actual receipt of earth and building tax in Timor Tengah Selatan Regency reached 95,64% in 2021 .*



**Gambar** 2.1  
**Figures**

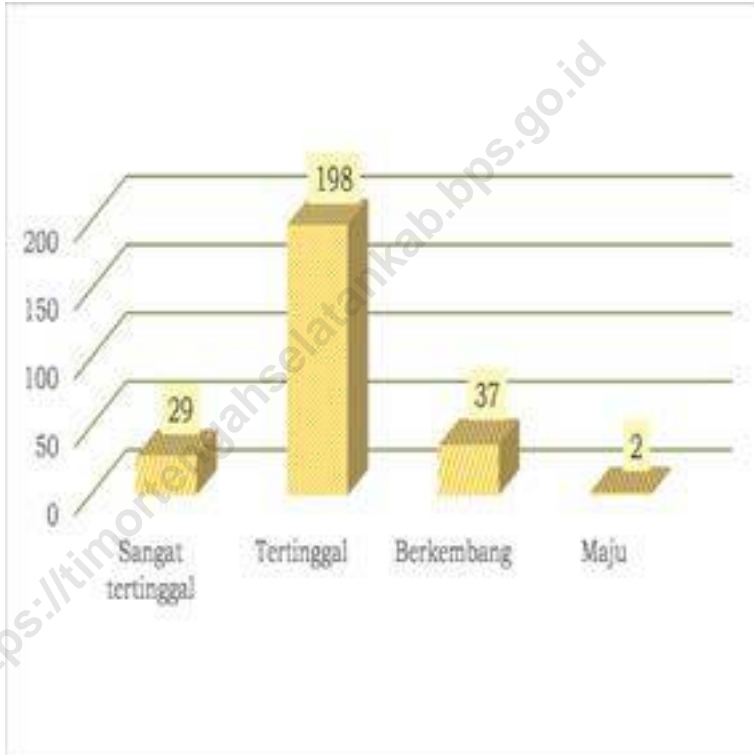
**Jumlah Pegawai Negeri Sipil Menurut Tingkat Pendidikan dan Jenis Kelamin di Kabupaten Timor Tengah Selatan, Desember 2020 dan Desember 2021**  
*Number of Civil Servants by Educational Level and Sex in Timor Tengah Selatan Regency, December 2020 and December 2021*



Sumber/Source: Badan Kepegawaian dan Pengembangan Sumber Daya Manusia Daerah Kabupaten Timor Tengah Selatan/ *Employment and Regional Human Resource Development Timor Tengah Selatan Regency*

**Gambar** 2.2  
**Figures**

**5 Kecamatan Dengan Persentase Target dan Realisasi Pajak Bumi dan Bangunan (PBB) Terkecil di Kabupaten Timor Tengah Selatan, 2020**  
**5 Subdistrict With The Smallest Percentage of Earth and Building Tax in Timor Tengah Selatan Regency, 2020**



Sumber/Source: Dinas Pemberdayaan Masyarakat dan Desa Kabupaten Timor Tengah Selatan/Agency for Community Empowerment and Village of Timor Tengah Selatan Regency

## 2.1 WILAYAH ADMINISTRATIF ADMINISTRATIVE AREA

**Tabel 2.1.1** Jumlah Desa<sup>1</sup>/Kelurahan Menurut Kecamatan di Kabupaten Timor Tengah Selatan, 2017-2021  
*Number of Villages<sup>1</sup>/Urban Communities by Subdistrict in Timor Tengah Selatan Regency, 2017-2021*

Kecamatan Subdistrict	2017	2018	2019	2020	2021
(1)	(2)	(3)	(4)	(5)	(6)
1. Mollo Utara	18	18	18	18	18
2. Fatumnasi	5	5	5	5	5
3. Tobu	8	8	8	8	8
4. Nunbena	6	6	6	6	6
5. Mollo Selatan	7	7	7	7	7
6. Polen	11	11	11	11	11
7. Mollo Barat	5	5	5	5	5
8. Mollo Tengah	6	6	6	6	6
9. Kota Soe	2	2	2	2	2
10. Amanuban Barat	8	8	8	8	8
11. Batu Putih	7	7	7	7	7
12. Kwatnana	8	8	8	8	8
13. Amanuban Selatan	10	10	10	10	10
14. Noebeba	7	7	7	7	7
15. Kuanfatu	13	13	13	13	13
16. Kualin	8	8	8	8	8
17. Amanuban Tengah	10	10	10	10	10
18. Kolbano	12	12	12	12	12
19. Oenino	7	7	7	7	7
20. Amanuban Timur	10	10	10	10	10
21. Fautmolo	7	7	7	7	7
22. Fatukopa	7	7	7	7	7
23. Kie	13	13	13	13	13
24. Kot'olin	8	8	8	8	8
25. Amanatun Selatan	13	13	13	13	13
26. Boking	7	7	7	7	7
27. Nunkolo	9	9	9	9	9
28. Noebana	5	5	5	5	5
29. Santian	5	5	5	5	5
30. Amanatun Utara	9	9	9	9	9
31. Toianas	9	9	9	9	9
32. Kokbaun	6	6	6	6	6
<b>Timor Tengah Selatan</b>	<b>266</b>	<b>266</b>	<b>266</b>	<b>266</b>	<b>266</b>

Catatan/Note: <sup>1</sup> Termasuk kelurahan dan Unit Permukiman Transmigrasi (UPT)/Include Transmigration Settlement Unit  
 Sumber/Source: Peraturan Kepala Badan Pusat Statistik Nomor 29 Tahun 2018 Tanggal 15 Januari 2018 tentang Perubahan Atas Peraturan Kepala Badan Pusat Statistik Nomor 55 Tahun 2017 tentang Kode dan Nama Wilayah Kerja Statistik Tahun 2017/Chief Statistician Regulation Number 29/2018, January 15 2018, as a revision of Chief Statistician Regulation Number 55 of 2017 on Code and Name of Regional Level of Data Collection.

**Tabel**  
**Table** 2.1.2

**Jumlah Desa dan Klasifikasi Desa Menurut Kecamatan di Kabupaten Timor Tengah Selatan, 2021**  
**Number of Rural Villages and Classification of Rural Villages in Timor Tengah Selatan Regency by Subdistrict, 2021**

Kecamatan Subdistrict	Klasifikasi Desa Classification of Rural Village					Jumlah Total
	Sangat Tertinggal Very Disadvantaged	Tertinggal Disadvantaged	Berkembang Developing	Maju Advanced		
	(1)	(2)	(3)	(4)	(5)	
1. Mollo Utara	1	11	5	1	18	
2. Fatumnasi	-	5	-	-	5	
3. Tobu	-	7	1	-	8	
4. Nunbena	2	4	-	-	6	
5. Mollo Selatan	-	5	2	-	7	
6. Polen	3	8	-	-	11	
7. Mollo Barat	1	4	-	-	5	
8. Mollo Tengah	-	4	2	-	6	
9. Kota Soe	-	-	2	-	2	
10. Amanuban Barat	-	4	4	-	8	
11. Batu Putih	1	2	4	-	7	
12. Kuatnana	-	8	-	-	8	
13. Amanuban Selatan	-	8	2	-	10	
14. Noebeba	1	6	-	-	7	
15. Kuanfatu	1	11	1	-	13	
16. Kualin	-	8	-	-	8	
17. Amanuban Tengah	2	6	2	-	10	
18. Kolbano	-	9	3	-	12	
19. Oenino	-	5	2	-	7	
20. Amanuban Timur	1	7	2	-	10	
21. Fautmolo	-	7	-	-	7	
22. Fatukopa	-	7	-	-	7	
23. Kie	3	7	3	-	13	
24. Kot'olin	2	6	-	-	8	
25. Amanatun Selatan	-	10	2	1	13	
26. Boking	4	3	-	-	7	
27. Nunkolo	-	9	-	-	9	
28. Noebana	2	3	-	-	5	
29. Santian	-	5	-	-	5	
30. Amanatun Utara	3	6	-	-	9	
31. Toianas	2	7	-	-	9	
32. Kokbaun	-	6	-	-	6	
<b>Timor Tengah Selatan</b>	<b>29</b>	<b>198</b>	<b>37</b>	<b>2</b>	<b>266</b>	

Catatan/Note: -

Sumber/Source: Dinas Pemberdayaan Masyarakat dan Desa Kabupaten Timor Tengah Selatan/Agency for Community Empowerment and Village of Timor Tengah Selatan Regency



**Tabel 2.1.3** Jumlah Dusun, Rukun Warga dan Rukun Tetangga Menurut Kecamatan di Kabupaten Timor Tengah Selatan, 2021  
*Number of Sub-Villages, Community Associations and Neighborhood Associations in Timor Tengah Selatan Regency by Subdistrict, 2021*

Kecamatan Subdistrict	Dusun Sub-Village	Rukun Warga Community Association	Rukun Tetangga Neighborhood Association
(1)	(2)	(3)	(4)
1. Mollo Utara	47	102	220
2. Fatumnasi	13	30	61
3. Tobu	19	41	94
4. Nunbena	12	31	71
5. Mollo Selatan	24	55	118
6. Polen	29	68	144
7. Mollo Barat	10	38	82
8. Mollo Tengah	17	39	79
9. Kota Soe	-	80	216
10. Amanuban Barat	27	57	160
11. Batu Putih	23	54	125
12. Kuatnana	26	65	169
13. Amanuban Selatan	37	99	231
14. Noebeba	21	55	127
15. Kuanfatu	30	76	179
16. Kualin	28	81	194
17. Amanuban Tengah	30	59	135
18. Kolbano	37	80	171
19. Oenino	19	49	110
20. Amanuban Timur	31	64	156
21. Fautmolo	16	30	71
22. Fatukopa	17	42	82
23. Kie	40	89	191
24. Kot'olin	22	43	115
25. Amanatun Selatan	46	65	173
26. Boking	23	31	89
27. Nunkolo	29	44	122
28. Noebana	15	21	150
29. Santian	16	28	70
30. Amanatun Utara	31	64	143
31. Toianas	30	43	115
32. Kokbaun	12	14	42
<b>Timor Tengah Selatan</b>	<b>777</b>	<b>1 737</b>	<b>4 205</b>

Catatan/Note: -

Sumber/SOURCE: BPS Kabupaten Timor Tengah Selatan/Statistics of Timor Tengah Selatan Regency

## 2.2 DEWAN PERWAKILAN RAKYAT REGIONAL HOUSE OF REPRESENTATIVE

**Tabel** 2.2.1 **Jumlah Anggota Dewan Perwakilan Rakyat Daerah Menurut Partai Politik dan Jenis Kelamin di Kabupaten Timor Tengah Selatan, 2021**  
*Number of Regional House of Representatives's Members by Political Parties and Sex in Timor Tengah Selatan Regency 2021*

Partai Politik <i>Political Parties</i>	Laki-laki <i>Male</i>	Perempuan <i>Female</i>	Jumlah <i>Total</i>
(1)	(2)	(3)	(4)
Partai Hati Nurani Rakyat	4	1	5
Partai Gerakan Indonesia Raya	3	1	4
Partai Nasdem	5	1	6
Partai Golongan Karya	4	-	4
Partai Keadilan Sejahtera	-	-	-
Partai Demokrat	3	1	4
Partai Kebangkitan Bangsa	5	-	5
Partai Keadilan dan Persatuan Indonesia	4	-	4
Partai Amanat Nasional	1	-	1
Partai Berkarya	1	-	1
Partai Perindo	-	1	1
Partai Demokrasi Indonesia Perjuangan	5	-	5
<b>Timor Tengah Selatan</b>	<b>35</b>	<b>5</b>	<b>40</b>

Catatan/Note: -

Sumber/Source: Sekretariat DPRD Kabupaten Timor Tengah Selatan/*Secretariat of Timor Tengah Selatan Regency Parliament*

**Tabel**  
**Table** 2.2.2

**Jumlah Anggota Dewan Perwakilan Rakyat Daerah Menurut Tingkat Pendidikan dan Jenis Kelamin di Kabupaten Timor Tengah Selatan, 2021**  
**Number of Regional House of Representatives's Members by Levels of Education and Sex in Timor Tengah Selatan Regency 2021**

<b>Tingkat Pendidikan</b> <b>Educational Level</b>	<b>Laki-laki</b> <b>Male</b>	<b>Perempuan</b> <b>Female</b>	<b>Jumlah</b> <b>Total</b>
(1)	(2)	(3)	(4)
1. SMA/Senior High School	12	1	13
2. D.I/Diploma I	-	-	-
3. D.II/Diploma II	-	-	-
4. D.III/Diploma III	3	1	4
5. D.IV/Diploma IV	-	-	-
6. S-1/Strata 1	17	3	20
7. S-2/Strata 2	1	-	1
8. S-3/Strata 3	2	-	2
<b>Timor Tengah Selatan</b>	<b>35</b>	<b>5</b>	<b>40</b>

Catatan/Note: -

Sumber/Source: Sekretariat DPRD Kabupaten Timor Tengah Selatan/*Secretariat of Timor Tengah Selatan Regency Parliament*

**Tabel**  
**Table** 2.2.3

**Jumlah Keputusan DPRD Kabupaten Timor Tengah Selatan, 2019-2021**  
**Number of Regional Parliament's Legislative Decisions in Timor Tengah Selatan Regency, 2019-2021**

<b>Uraian</b> <b>Description</b>	<b>2019</b>	<b>2020</b>	<b>2021</b>
(1)	(2)	(3)	(4)
Peraturan Daerah <i>Local Regulation</i>	5	8	1
Keputusan Dewan <i>Representative Decision</i>	19	17	31
Keputusan Pimpinan <i>Leaders Decision</i>	21	12	13
Keputusan Badan Musyawarah <i>Steering Committee Decision</i>	18	13	13
Lainnya <i>Others</i>	-	-	1

Catatan/Note: -

Sumber/Source: Sekretariat DPRD Kabupaten Timor Tengah Selatan/*Secretariat of Timor Tengah Selatan Regency Parliament*

## 2.3 SUMBER DAYA MANUSIA HUMAN RESOURCES

**Tabel 2.3.1** Jumlah Pegawai Negeri Sipil Menurut Jabatan dan Jenis Kelamin di Kabupaten Timor Tengah Selatan, Desember 2020 dan Desember 2021  
*Number of Civil Servants by Occupation and Sex in Timor Tengah Selatan Regency, Desember 2020 dan Desember 2021*

Jabatan <i>Occupation</i>	2020		Jumlah <i>Total</i>
	Laki-laki <i>Male</i>	Perempuan <i>Female</i>	
(1)	(2)	(3)	(4)
Fungsional Tertentu <i>Specific Functional</i>	1 387	1 614	3 001
Fungsional Umum <i>Staf General Functional</i>	1 653	1 253	2 906
Struktural/ <i>Structural</i>	543	207	750
Eselon V/ <i>5th Echelon</i>	-	-	-
Eselon IV/ <i>4th Echelon</i>	347	178	525
Eselon III/ <i>3rd Echelon</i>	169	25	194
Eselon II/ <i>2nd Echelon</i>	27	4	31
Eselon I/ <i>1st Echelon</i>	-	-	-
<b>Jumlah/<i>Total</i></b>	<b>3 583</b>	<b>3 074</b>	<b>6 657</b>

Lanjutan Tabel/Continued Table 2.3.1

Kecamatan Subdistrict	2021		Jumlah Total
	Laki-laki Male	Perempuan Female	
(1)	(5)	(6)	(7)
Fungsional Tertentu <i>Specific Functional</i>	1 476	1 694	3 170
Fungsional Umum <i>Staf General Functional</i>	1 520	1 189	2 709
Struktural/ <i>Structural</i>	406	137	543
Eselon V/ <i>5th Echelon</i>	-	-	-
Eselon IV/ <i>4th Echelon</i>	204	103	307
Eselon III/ <i>3rd Echelon</i>	169	29	198
Eselon II/ <i>2nd Echelon</i>	33	5	38
Eselon I/ <i>1st Echelon</i>	-	-	-
<b>Jumlah/Total</b>	<b>3 402</b>	<b>3 020</b>	<b>6 422</b>

Catatan/Note: -

Sumber/Source: Badan Kepegawaian dan Pengembangan Sumber Daya Manusia Daerah Kabupaten Timor Tengah Selatan/  
*Employment and Regional Human Resource Development Timor Tengah Selatan Regency*

**Tabel**  
**Table** 2.3.2

**Jumlah Pegawai Negeri Sipil Menurut Tingkat Pendidikan dan Jenis Kelamin di Kabupaten Timor Tengah Selatan, Desember 2020 dan Desember 2021**  
**Number of Civil Servants by Educational Level and Sex in Timor Tengah Selatan Regency, December 2020 and December 2021**

Tingkat Pendidikan <i>Educational Level</i>	2020		
	Laki-laki <i>Male</i>	Perempuan <i>Female</i>	Jumlah <i>Total</i>
(1)	(2)	(3)	(4)
Sampai dengan SD <i>Up to Primary School</i>	56	2	58
SMP/Sederajat <i>General Vocational Junior High School</i>	75	7	82
SMA/Sederajat <i>General/Vocational Senior High School</i>	1 661	875	2 536
Diploma I, II/Akta I, II <i>Diploma I, II/Akta I, II</i>	169	238	407
Diploma III/Akta III/Sarjana Muda <i>Diploma III/Akta III/Bachelor</i>	224	503	727
Tingkat Sarjana/Doktor/Ph.D <i>University Graduates</i>	1 397	1 450	2 847
<b>Jumlah/Total</b>	<b>3 526</b>	<b>3 073</b>	<b>6 657</b>

Lanjutan Tabel/Continued Table 2.3.2

Tingkat Pendidikan <i>Educational Level</i>	2021		
	Laki-laki <i>Male</i>	Perempuan <i>Female</i>	Jumlah <i>Total</i>
(1)	(5)	(6)	(7)
Sampai dengan SD <i>Up to Primary School</i>	52	2	54
SMP/Sederajat <i>General Vocational Junior High School</i>	65	7	72
SMA/Sederajat <i>General/Vocational Senior High School</i>	1 543	830	2 373
Diploma I, II/Akta I, II <i>Diploma I, II/Akta I, II</i>	159	223	382
Diploma III/Akta III/Sarjana Muda <i>Diploma III/Akta III/Bachelor</i>	218	511	729
Tingkat Sarjana/Doktor/Ph.D <i>University Graduates</i>	1 365	1 447	2 812
<b>Jumlah/Total</b>	<b>3 402</b>	<b>3 020</b>	<b>6 422</b>

Catatan/Note: -

Sumber/Source: Badan Kepegawaian dan Pengembangan Sumber Daya Manusia Daerah Kabupaten Timor Tengah Selatan/  
*Employment and Regional Human Resource Development Timor Tengah Selatan Regency*



**Tabel**  
**Table** 2.3.3

**Jumlah Pegawai Negeri Sipil Menurut Tingkat Kepangkatan dan Jenis Kelamin di Kabupaten Timor Tengah Selatan, Desember 2020 dan Desember 2021**  
*Number of Civil Servants by Hierarchy and Sex in Timor Tengah Selatan Regency, December 2020 and December 2021*

Pangkat/Golongan/Ruang <i>Hierarchy</i>	2020		
	Laki-laki <i>Male</i>	Perempuan <i>Female</i>	Jumlah <i>Total</i>
(1)	(2)	(3)	(4)
1. I/A (Juru Muda)	...	...	...
2. I/B (Juru Muda Tingkat I)	...	...	...
3. I/C (Juru)	...	...	...
4. I/D (Juru Tingkat I)	...	...	...
<b>Golongan I/Range I</b>	...	...	...
5. II/A (Pengatur Muda)	...	...	...
6. II/B (Pengatur Muda Tingkat I)	...	...	...
7. II/C (Pengatur)	...	...	...
8. II/D (Pengatur Tingkat I)	...	...	...
<b>Golongan II/Range II</b>	...	...	...
9. III/A (Penata Muda)	...	...	...
10. III/B (Penata Muda Tingkat I)	...	...	...
11. III/C (Penata)	...	...	...
12. III/D (Penata Tingkat I)	...	...	...
<b>Golongan III/Range III</b>	...	...	...
13. IV/A (Pembina)	...	...	...
14. IV/B (Pembina Tingkat I)	...	...	...
15. IV/C (Pembina Utama Muda)	...	...	...
16. IV/D (Pembina Utama Madya)	...	...	...
17. IV/E (Pembina Utama)	...	...	...
<b>Golongan IV/Range IV</b>	...	...	...
<b>Jumlah/Total</b>			

Lanjutan Tabel/Continued Table 2.3.3

Pangkat/Golongan/Ruang Hierarchy	2021		
	Laki-laki Male	Perempuan Female	Jumlah Total
(1)	(5)	(6)	(7)
1. I/A (Juru Muda)	...	...	9
2. I/B (Juru Muda Tingkat I)	...	...	5
3. I/C (Juru)	...	...	24
4. I/D (Juru Tingkat I)	...	...	42
<b>Golongan I/Range I</b>	<b>74</b>	<b>6</b>	<b>80</b>
5. II/A (Pengatur Muda)	...	...	254
6. II/B (Pengatur Muda Tingkat I)	...	...	520
7. II/C (Pengatur)	...	...	550
8. II/D (Pengatur Tingkat I)	...	...	565
<b>Golongan II/Range II</b>	<b>1 140</b>	<b>749</b>	<b>1 889</b>
9. III/A (Penata Muda)	...	...	1 473
10. III/B (Penata Muda Tingkat I)	...	...	903
11. III/C (Penata)	...	...	721
12. III/D (Penata Tingkat I)	...	...	819
<b>Golongan III/Range III</b>	<b>1 845</b>	<b>2 071</b>	<b>3 916</b>
13. IV/A (Pembina)	...	...	354
14. IV/B (Pembina Tingkat I)	...	...	155
15. IV/C (Pembina Utama Muda)	...	...	27
16. IV/D (Pembina Utama Madya)	...	...	1
17. IV/E (Pembina Utama)	-	-	-
<b>Golongan IV/Range IV</b>	<b>343</b>	<b>194</b>	<b>537</b>
<b>Jumlah/Total</b>	<b>3 402</b>	<b>3 020</b>	<b>6 422</b>

Catatan/Note: -

Sumber/Source: Badan Kepegawaian dan Pengembangan Sumber Daya Manusia Daerah Kabupaten Timor Tengah Selatan/  
*Employment and Regional Human Resource Development Timor Tengah Selatan Regency*

**Tabel 2.3.4** Jumlah Pegawai Negeri Sipil Menurut Unit Kerja dan Jenis Kelamin di Kabupaten Timor Tengah Selatan, 2021  
**Number of Civil Servants by Work Unit and Sex in Timor Tengah Selatan Regency, 2021**

Dinas/Instansi <i>Institution/Office</i>	Jenis Kelamin <i>Sex</i>		Jumlah <i>Total</i>
	Laki-laki <i>Male</i>	Perempuan <i>Female</i>	
(1)	(2)	(3)	(4)
Sekretariat DPRD	21	15	36
Sekretariat Daerah	5	1	6
Sekretariat KORPRI	4	3	7
Inspektorat Kabupaten	23	15	38
Satuan Polisi Pamong Praja	48	7	55
Dinas Pendidikan dan Kebudayaan	55	22	77
Dinas Pekerjaan Umum dan Penataan Ruang	67	13	80
Dinas Perumahan Rakyat dan Kawasan Permukiman	49	15	64
Dinas Ketenagakerjaan dan Transmigrasi	16	5	21
Dinas Pengendalian Penduduk dan Keluarga Berencana	8	9	17
Dinas Pemberdayaan Masyarakat dan Desa	25	12	37
Dinas Pemberdayaan Perempuan dan Perlindungan Anak	8	14	22
Dinas Lingkungan Hidup	17	7	24
Dinas Kependudukan dan Pencatatan Sipil	23	18	41
Dinas Perhubungan	30	7	37
Dinas Komunikasi dan Informatika	13	6	19
Dinas Sosial	16	8	24
Dinas Perdagangan, Perindustrian, Koperasi dan UMKM	19	10	29
Dinas Penanaman Modal dan Pelayanan Terpadu Satu Pintu	15	15	30
Dinas Kearsipan dan Perpustakaan	12	10	22
Dinas Perikanan	18	11	29
Dinas Pariwisata	16	8	24
Dinas Tanaman Pangan, Hortikultura dan Perkebunan	140	46	186

Lanjutan Tabel/Continued Table 2.3.4

Dinas/Instansi <i>Institution/Office</i>	Jenis Kelamin <i>Sex</i>		Jumlah <i>Total</i>
	Laki-laki <i>Male</i>	Perempuan <i>Female</i>	
(1)	(2)	(3)	(4)
Dinas Peternakan dan Kesehatan Hewan	58	20	78
Dinas Ketahanan Pangan	18	10	28
Dinas Kesehatan	214	532	746
Dinas Kepemudaan dan Olahraga	22	7	29
Badan Penelitian dan Pengembangan Daerah	16	8	24
Badan Kepegawaian dan Pengembangan Sumber Daya Manusia Daerah	28	17	45
Badan Pengelola Keuangan dan Aset Daerah	25	26	51
Badan Pendapatan Daerah	32	10	42
Badan Kesatuan Bangsa dan Politik	22	11	33
Badan Penanggulangan Bencana Daerah	13	6	19
Badan Perencanaan Pembangunan Daerah	28	12	40
Bagian Kesejahteraan	6	4	10
Bagian Organisasi dan Tata Laksana	5	4	9
Bagian Hukum	8	2	10
Bagian Perekonomian dan Sumber Daya Alam	9	1	10
Bagian Umum	30	19	49
Bagian Infrastruktur dan Pengadaan Barang Jasa	...	...	...
Bagian Pemerintahan Umum	8	3	11
Bagian Pemberdayaan dan Layanan Data	...	...	...
Rumah Sakit Umum Daerah Soe	90	184	274
Kecamatan Mollo Utara	18	6	24

Lanjutan Tabel/*Continued Table 2.3.4*

Dinas/Instansi <i>Institution/Office</i>	Jenis Kelamin <i>Sex</i>		Jumlah <i>Total</i>
	Laki-laki <i>Male</i>	Perempuan <i>Female</i>	
(1)	(2)	(3)	(4)
Kecamatan Fatumnasi	13	1	14
Kecamatan Tobu	14	1	15
Kecamatan Nunbena	12	2	14
Kecamatan Mollo Selatan	11	4	15
Kecamatan Polen	16	2	18
Kecamatan Mollo Barat	16	2	18
Kecamatan Mollo Tengah	11	6	17
Kecamatan Kota Soe	6	12	18
Kecamatan Amanuban Barat	13	6	19
Kecamatan Batu Putih	11	5	16
Kecamatan Kuantnana	15	5	20
Kecamatan Amanuban Selatan	16	2	18
Kecamatan Noebeba	16	1	17
Kecamatan Kuanfatu	22	2	24
Kecamatan Kualin	10	3	13
Kecamatan Amanuban Tengah	12	6	18
Kecamatan Kolbano	13	2	15
Kecamatan Oenino	11	4	15
Kecamatan Amanuban Timur	18	5	23
Kecamatan Fautmolo	13	3	16
Kecamatan Fatukopa	12	3	15

Lanjutan Tabel/Continued Table 2.3.4

Dinas/Instansi <i>Institution/Office</i>	Jenis Kelamin <i>Sex</i>		Jumlah <i>Total</i>
	Laki-laki <i>Male</i>	Perempuan <i>Female</i>	
(1)	(2)	(3)	(4)
Kecamatan KiE	13	4	17
Kecamatan Kot'Olin	15	3	18
Kecamatan Amanatun Selatan	14	3	17
Kecamatan Boking	11	3	14
Kecamatan Nunkolo	13	2	15
Kecamatan Noebana	11	1	12
Kecamatan Santian	15	-	15
Kecamatan Amanatun Utara	14	4	18
Kecamatan Toianas	15	3	18
Kecamatan Kokbaun	15	1	16
Kelurahan Cendana Kecamatan Kota Soe	5	5	10
Kelurahan Kampung Baru Kecamatan Kota Soe	3	6	9
Kelurahan Karang Siri Kecamatan Kota Soe	9	3	12
Kelurahan Kobekamusa Kecamatan Kota Soe	6	3	9
Kelurahan Kota Baru Kecamatan Kota Soe	3	5	8
Kelurahan Niki-Niki Kecamatan Amanuban Tengah	5	3	8
Kelurahan Nonohonis Kecamatan Kota Soe	4	4	8
Kelurahan Nunumeu Kecamatan Kota Soe	5	3	8
Kelurahan Oebesa Kecamatan Kota Soe	6	4	10
Kelurahan Oekefan Kecamatan Kota Soe	6	3	9
Kelurahan Soe Kecamatan Kota Soe	6	3	9

Lanjutan Tabel/*Continued Table* 2.3.4

Dinas/Instansi <i>Institution/Office</i>	Jenis Kelamin <i>Sex</i>		Jumlah <i>Total</i>
	Laki-laki <i>Male</i>	Perempuan <i>Female</i>	
(1)	(2)	(3)	(4)
Kelurahan Taubeno Kecamatan Kota Soe	3	4	7
UPT SKB Kabupaten Wilayah I (Amanuban Barat)	3	1	4
UPT SKB Kabupaten Wilayah II (Mollo Utara)	4	1	5
TK	10	92	102
SD	1 254	1 213	2 467
SMP	326	398	724
<b>Timor Tengah Selatan</b>	<b>3 373</b>	<b>3 011</b>	<b>6 384</b>

Catatan/Note: -

Sumber/Source: Badan Kepegawaian dan Pengembangan Sumber Daya Manusia Daerah Kabupaten Timor Tengah Selatan/  
*Employment and Regional Human Resource Development Timor Tengah Selatan Regency*

**Tabel**  
**Table** 2.3.5

**Jumlah Pegawai Negeri Sipil Menurut Unit Kerja dan Agama di Kabupaten Timor Tengah Selatan, 2021**  
**Number of Civil Servants by Work Unit and Religion in Timor Tengah Selatan Regency, 2021**

Dinas/Instansi <i>Institution/Office</i>	Agama <i>Religion</i>					Jumlah <i>Total</i>
	Islam <i>Moslem</i>	Protestan <i>Christian</i>	Katolik <i>Catholic</i>	Hindu <i>Hinduism</i>	Budha <i>Budhism</i>	
(1)	(2)	(3)	(4)	(5)	(6)	(8)
Sekretariat DPRD	-	35	1	-	-	36
Sekretariat Daerah	-	6	-	-	-	6
Sekretariat KORPRI	-	6	-	1	-	7
Inspektorat Kabupaten	-	33	5	-	-	38
Satuan Polisi Pamong Praja	1	48	6	-	-	55
Dinas Pendidikan dan Kebudayaan	-	74	3	-	-	77
Dinas Pekerjaan Umum dan Penataan Ruang	3	72	4	1	-	80
Dinas Perumahan Rakyat dan Kawasan Permukiman	1	60	3	-	-	64
Dinas Ketenagakerjaan dan Transmigrasi	-	20	1	-	-	21
Dinas Pengendalian Penduduk dan Keluarga Berencana	-	17	-	-	-	17
Dinas Pemberdayaan Masyarakat dan Desa	1	36	-	-	-	37
Dinas Pemberdayaan Perempuan dan Perlindungan Anak	-	19	3	-	-	22
Dinas Lingkungan Hidup	-	21	3	-	-	24
Dinas Kependudukan dan Pencatatan Sipil	1	36	4	-	-	41
Dinas Perhubungan	-	34	3	-	-	37
Dinas Komunikasi dan Informatika	-	16	3	-	-	19
Dinas Sosial	2	21	1	-	-	24
Dinas Perdagangan, Perindustrian, Koperasi dan UMKM	1	26	1	1	-	29
Dinas Penanaman Modal dan Pelayanan Terpadu Satu Pintu	-	26	4	-	-	30
Dinas Kearsipan dan Perpustakaan	3	18	1	-	-	22
Dinas Perikanan	1	26	2	-	-	29
Dinas Pariwisata	-	21	3	-	-	24
Dinas Tanaman Pangan, Hortikultura dan Perkebunan	9	143	34	-	-	186



Lanjutan Tabel/*Continued Table 2.3.5*

Dinas/Instansi <i>Institution/Office</i>	Agama <i>Religion</i>					Jumlah <i>Total</i>
	Islam <i>Moslem</i>	Protestan <i>Christian</i>	Katolik <i>Catholic</i>	Hindu <i>Hinduism</i>	Budha <i>Budhism</i>	
(1)	(2)	(3)	(4)	(5)	(6)	(&)
Dinas Peternakan dan Kesehatan Hewan	3	69	6	-	-	78
Dinas Ketahanan Pangan	3	22	3	-	-	28
Dinas Kesehatan	35	575	134	2	-	746
Dinas Kepemudaan dan Olahraga	-	27	2	-	-	29
Badan Penelitian dan Pengembangan Daerah	1	21	2	-	-	24
Badan Kepegawaian dan Pengembangan Sumber Daya Manusia Daerah	-	42	3	-	-	45
Badan Pengelola Keuangan dan Aset Daerah	3	45	3	-	-	51
Badan Pendapatan Daerah	-	38	4	-	-	42
Badan Kesatuan Bangsa dan Politik	-	30	3	-	-	33
Badan Penanggulangan Bencana Daerah	-	17	2	-	-	19
Badan Perencanaan Pembangunan Daerah	-	36	4	-	-	40
Bagian Kesejahteraan	-	10	-	-	-	10
Bagian Organisasi dan Tata Laksana	-	9	-	-	-	9
Bagian Hukum	1	6	3	-	-	10
Bagian Perekonomian dan Sumber Daya Alam	1	8	1	-	-	10
Bagian Umum	-	47	1	1	-	49
Bagian Infrastruktur dan Pengadaan Barang Jasa	-	11	4	-	-	15
Bagian Pemerintahan Umum	-	10	1	-	-	11
Bagian Pemberdayaan dan Layanan Data	...	...	...	...	...	...
Rumah Sakit Umum Daerah Soe	14	205	53	2	-	274
Kecamatan Mollo Utara	-	24	-	-	-	24

Lanjutan Tabel/Continued Table 2.3.5

Dinas/Instansi Institution/Office	Agama Religion					Jumlah Total
	Islam Moslem	Protestan Christian	Katolik Catholic	Hindu Hinduism	Budha Budhism	
(1)	(2)	(3)	(4)	(5)	(6)	(8)
Kecamatan Fatumnasi	-	14	-	-	-	14
Kecamatan Tobu	-	15	-	-	-	15
Kecamatan Nunbena	-	13	1	-	-	14
Kecamatan Mollo Selatan	1	12	2	-	-	15
Kecamatan Polen	-	18	-	-	-	18
Kecamatan Mollo Barat	-	18	-	-	-	18
Kecamatan Mollo Tengah	-	16	1	-	-	17
Kecamatan Kota Soe	-	18	-	-	-	18
Kecamatan Amanuban Barat	-	18	1	-	-	19
Kecamatan Batu Putih	-	14	2	-	-	16
Kecamatan Kwatnana	-	17	3	-	-	20
Kecamatan Amanuban Selatan	-	18	-	-	-	18
Kecamatan Noebeba	-	18	-	-	-	14
Kecamatan Kuanfatu	-	22	2	-	-	24
Kecamatan Kualin	-	11	2	-	-	13
Kecamatan Amanuban Tengah	-	16	2	-	-	18
Kecamatan Kolbano	-	15	-	-	-	15
Kecamatan Oenino	-	13	2	-	-	15
Kecamatan Amanuban Timur	1	17	5	-	-	23
Kecamatan Fautmolo	-	14	2	-	-	16
Kecamatan Fatukopa	-	14	1	-	-	15

Lanjutan Tabel/Continued Table 2.3.5

Dinas/Instansi <i>Institution/Office</i>	Agama <i>Religion</i>					Jumlah <i>Total</i>
	Islam <i>Moslem</i>	Protestan <i>Christian</i>	Katolik <i>Catholic</i>	Hindu <i>Hinduism</i>	Budha <i>Budhism</i>	
(1)	(2)	(3)	(4)	(5)	(6)	(8)
Kecamatan KiE	-	16	1	-	-	17
Kecamatan Kot'Olin	-	18	-	-	-	18
Kecamatan Amanatun Selatan	2	13	2	-	-	17
Kecamatan Boking	1	13	-	-	-	14
Kecamatan Nunkolo	-	14	1	-	-	15
Kecamatan Noebana	-	11	1	-	-	12
Kecamatan Santian	1	13	1	-	-	15
Kecamatan Amanatun Utara	-	15	3	-	-	18
Kecamatan Toianas	-	13	5	-	-	18
Kecamatan Kokbaun	-	13	3	-	-	16
Kelurahan Cendana Kecamatan Kota Soe	-	9	1	-	-	10
Kelurahan Kampung Baru Kecamatan Kota Soe	-	8	1	-	-	9
Kelurahan Karang Siri Kecamatan Kota Soe	-	10	2	-	-	12
Kelurahan Kobekamusa Kecamatan Kota Soe	-	9	-	-	-	9
Kelurahan Kota Baru Kecamatan Kota Soe	-	8	-	-	-	8
Kelurahan Niki-Niki Kecamatan Amanuban Tengah	-	5	3	-	-	8
Kelurahan Nonohonis Kecamatan Kota Soe	-	8	-	-	-	8
Kelurahan Nunumeu Kecamatan Kota Soe	1	7	-	-	-	7
Kelurahan Oebesa Kecamatan Kota Soe	-	10	-	-	-	10
Kelurahan Okefan Kecamatan Kota Soe	-	9	-	-	-	9
Kelurahan Soe Kecamatan Kota Soe	-	9	-	-	-	9

Lanjutan Tabel/Continued Table 2.3.5

Dinas/Instansi Institution/Office	Agama Religion					Jumlah Total
	Islam Moslem	Protestan Christian	Katolik Catholic	Hindu Hinduism	Budha Budhism	
(1)	(2)	(3)	(4)	(5)	(6)	(8)
Kelurahan Taubneno Kecamatan Kota Soe	-	6	1	-	-	7
UPT SKB Kabupaten Wilayah I (Amanuban Barat)	-	3	1	-	-	4
UPT SKB Kabupaten Wilayah II (Mollo Utara)	-	5	-	-	-	5
TK	2	89	11	-	-	102
SD	58	2 204	203	2	-	2 467
SMP	44	581	91	8	-	724
<b>Timor Tengah Selatan</b>	<b>195</b>	<b>5 516</b>	<b>671</b>	<b>18</b>	<b>-</b>	<b>6 395</b>

Catatan/Note: -

Sumber/Source: Badan Kepegawaian dan Pengembangan Sumber Daya Manusia Daerah Kabupaten Timor Tengah Selatan/  
*Employment and Regional Human Resource Development Timor Tengah Selatan Regency*

## 2.4 KEUANGAN PEMERINTAH GOVERNMENT FINANCE

**Tabel 2.4.1** Realisasi Pendapatan Pemerintah Kabupaten Timor Tengah Selatan Menurut Jenis Pendapatan (ribu rupiah), 2018–2021  
*Actual Timor Tengah Selatan Regency/Municipal Government Revenues by Kind of Revenues (thousand rupiahs), 2018–2021*

Jenis Pendapatan/Kind of Revenues	2018	2019
(1)	(2)	(3)
<b>1. Pendapatan Asli Daerah (PAD)/Regional Revenue</b>	<b>71 487 909 124</b>	<b>77 594 080 656</b>
1.1 Pajak Daerah/Regional Tax	11 422 288 185	12 067 738 922
1.2 Retribusi Daerah/Regional Retribution	3 937 773 878	4 996 795 138
1.3 Hasil Perusahaan Milik Daerah dan Pengelolaan Kekayaan Daerah yang Dipisahkan/Regional-Owned Company Revenue and Separated Management of Regional Wealth	11 208 545 118	12 813 098 924
1.4 Lain-lain PAD yang Sah/Other Regional Revenue	44 919 301 943	47 716 447 672
<b>2. Dana Perimbangan/Balance Funds</b>	<b>1 058 750 908 044</b>	<b>1 034 250 026 807</b>
2.1 Bagi Hasil Pajak dan Bukan Pajak/Tax and Non-Tax Sharing Revenue	9 984 032 351	9 633 721 005
2.2 Dana Alokasi Umum/General Allocation Fund	747 723 272 000	771 270 719 000
2.3 Dana Alokasi Khusus/Special Allocation Fund	301 043 603 693	253 345 586 802
<b>3. Lain-lain Pendapatan yang Sah/Other Revenue</b>	<b>324 993 241 909</b>	<b>393 373 489 185</b>
3.1 Pendapatan Hibah/Grant	65 732 786 356	78 138 467 387
3.2 Dana Darurat/Emergency Fund	-	-
3.3 Dana Bagi Hasil Pajak dari Provinsi dan Pemerintah Daerah Lainnya/Tax Sharing Revenue from Provincial and Other Regional Governments	25 573 710 5533	29 153 315 998
3.4 Dana Penyesuaian dan Otonomi Daerah/Regional Adjustment and Autonomy Fund	233 686 745 000	286 081 705 800
3.5 Bantuan Keuangan dari Provinsi atau Pemerintah Daerah Lainnya/Financial Assistance from Provincial or Other Regional Governments	-	-
3.6 Lainnya/Others	-	-
<b>Jumlah/Total</b>	<b>1 455 232 059 078</b>	<b>1 505 217 596 648</b>

Lanjutan Tabel/Continued Table 2.4.1

Jenis Pendapatan/Kind of Revenues	2020	2021
(1)	(4)	(5)
<b>1. Pendapatan Asli Daerah (PAD)/Regional Revenue</b>	<b>64 192 990 192,85</b>	<b>65 320 068 586,07</b>
1.1 Pajak Daerah/Regional Tax	12 720 439 746,00	14 354 276 876,00
1.2 Retribusi Daerah/Regional Retribution	3 956 459 068,00	4 956 087 847,00
1.3 Hasil Perusahaan Milik Daerah dan Pengelolaan Kekayaan Daerah yang Dipisahkan/Regional-Owned Company Revenue and Separated Management of Regional Wealth	11 709 275 332,43	11 372 925 547,00
1.4 Lain-lain PAD yang Sah/Other Regional Revenue	35 806 816 046,42	34 636 778 316,07
<b>2. Dana Perimbangan/Balance Funds</b>	<b>967 570 262 357,00</b>	<b>830 738 344 402,00</b>
2.1 Bagi Hasil Pajak dan Bukan Pajak/Tax and Non-Tax Sharing Revenue	9 559 538 274,00	13 341 660 402,00
2.2 Dana Alokasi Umum/General Allocation Fund	704 510 671 000,00	705 697 225 000,00
2.3 Dana Alokasi Khusus/Special Allocation Fund	263 059 591 357,00	111 699 459 000,00
<b>3. Lain-lain Pendapatan yang Sah/Other Revenue</b>	<b>76 571 4796 408,81</b>	<b>447 866 640 286,00</b>
3.1 Pendapatan Hibah/Grant	76 974 276 344,00	71 699 459 000,00
3.2 Dana Darurat/Emergency Fund	-	-
3.3 Dana Bagi Hasil Pajak dari Provinsi dan Pemerintah Daerah Lainnya/Tax Sharing Revenue from Provincial and Other Regional Governments	28 224 767 698,81	-
3.4 Dana Penyesuaian dan Otonomi Daerah/Regional Adjustment and Autonomy Fund	289 840 128 000,00	-
3.5 Bantuan Keuangan dari Provinsi atau Pemerintah Daerah Lainnya/Financial Assistance from Provincial or Other Regional Governments	370 675 624 366,00	376 167 181 286,00
3.6 Lainnya/Others	-	-
<b>Jumlah/Total</b>	<b>1 797 478 048 958,66</b>	<b>1 343 925 053 274,07</b>

Catatan/Note : -

Sumber/Source: Badan Pengelola Keuangan dan Aset Daerah Kabupaten Timor Tengah Selatan/Local Finance and Asset Management Agency of Timor Tengah Selatan Regency

**Tabel**  
**Table** 2.4.2

**Realisasi Belanja Pemerintah Kabupaten Timor Tengah Selatan Menurut Jenis Belanja (Ribu Rupiah), 2018–2021**  
**Actual Timor Tengah Selatan Regency Government Expenditures by Kind of Expenditures (Thousand Rupiahs), 2018-2021**

Jenis Pendapatan <i>Kind of Revenues</i>	2018	2019
(1)	(2)	(3)
<b>1. Belanja Tidak Langsung/<i>Indirect Expenditures</i></b>	<b>866 671 738 977</b>	<b>906 150 751 165</b>
1.1 Belanja Pegawai/ <i>Personnel Expenditures</i>	510 506 445 842	524 547 105 125
1.2 Belanja Bunga/ <i>Interest Expenditures</i>	-	-
1.3 Belanja Subsidi/ <i>Subsidies Expenditures</i>	-	-
1.4 Belanja Hibah/ <i>Grant Expenditures</i>	45 667 000 000	10 424 250 000
1.5 Belanja Bantuan Sosial/ <i>Social Aid Expenditures</i>	-	4 474 500 000
1.6 Belanja Bagi Hasil/ <i>Sharing Fund Expenditure</i>	-	-
1.7 Belanja Bantuan Keuangan/ <i>Financial Aids Expenditures</i>	310 498 293 135	366 617 206 490
1.8 Belanja Tidak Terduga/ <i>Unpredicted Expenditures</i>	-	87 689 550
<b>2. Belanja Langsung/<i>Direct Expenditures</i></b>	<b>633 215 007 892</b>	<b>590 895 888 964</b>
2.1 Belanja Pegawai/ <i>Personnel Expenditures</i>	69 284 882 773	58 755 787 604
2.2 Belanja Barang dan Jasa/ <i>Goods and Services Expenditures</i>	281 501 200 724	283 827 595 775
2.3 Belanja Modal/ <i>Capital Expenditure</i>	282 428 924 395	248 312 505 585
<b>Jumlah/<i>Total</i></b>	<b>1 499 886 746 869</b>	<b>1 497 046 640 129</b>

Lanjutan Tabel/Continued Table 2.4.2

Jenis Pendapatan <i>Kind of Revenues</i>	2020	2021
(1)	(4)	(5)
<b>1. Belanja Tidak Langsung/Indirect Expenditures</b>	<b>943 058 267 347,00</b>	<b>938 667 939 003,00</b>
1.1 Belanja Pegawai/Personnel Expenditures	515 844 170 483,00	540 212 072 615,00
1.2 Belanja Bunga/Interest Expenditures	-	-
1.3 Belanja Subsidi/Subsidies Expenditures	-	-
1.4 Belanja Hibah/Grant Expenditures	36 361 039 778,00	16 991 432 492,00
1.5 Belanja Bantuan Sosial/Social Aid Expenditures	462 500 000,00	293 944 000,00
1.6 Belanja Bagi Hasil/Sharing Fund Expenditure		
1.7 Belanja Bantuan Keuangan/Financial Aids Expenditures	370 675 624 366,00	376 167 181 286,00
1.8 Belanja Tidak Terduga/Unpredicted Expenditures	19 714 932 720,00	5 003 308 610,00
<b>2. Belanja Langsung/Direct Expenditures</b>	<b>504 926 174 123,00</b>	<b>444 247 780 763,00</b>
2.1 Belanja Pegawai/Personnel Expenditures	-	-
2.2 Belanja Barang dan Jasa/Goods and Services Expenditures	286 125 614 312,00	279 054 117 955,00
2.3 Belanja Modal/Capital Expenditure	218 800 559 811,00	165 193 662 808,00
<b>Jumlah/Total</b>	<b>1 447 984 441 470,00</b>	<b>1 382 915 719 766,00</b>

Catatan/Note: -

Sumber/Source: Badan Pengelola Keuangan dan Aset Daerah Kabupaten Timor Tengah Selatan  
*Local Finance and Asset Management Agency of Timor Tengah Selatan Regency*



**Tabel**  
**Table 2.4.3****Realisasi Pembiayaan Pemerintah Daerah Kabupaten Timor Tengah Selatan (rupiah) Tahun Anggaran 2020-2021**  
**Actual Financing of Timor Tengah Selatan Regency (rupiahs) in 2020-2021 Fiscal Year**

<b>Uraian</b> <b>Description</b>	<b>2020</b>	<b>2021</b>
(1)	(2)	(3)
<b>1. Penerimaan Pembiayaan Daerah/Local Financing Receipt</b>	<b>85 560 313 583,47</b>	<b>73 938 334 980,13</b>
1.1 SILPA Tahun Anggaran Sebelumnya/Surplus of Budgetary Calculation in The Previous Fiscal Year	85 560 313 583,47	73 938 334 980,13
1.2 Pencairan Dana Cadangan/Reserve Fund Liquidity	-	-
1.3 Hasil penjualan Kekayaan daerah yang Dipisahkan/Output of Separated Local Government Wealthy	-	-
1.4 Penerimaan Pinjaman Daerah/Local Loan Revenue	-	-
1.5 Penerimaan Kembali Pemberian Pinjaman/Return Revenue	-	-
1.6 Pemberian Piutang Daerah/Local Debt Allocation	-	-
<b>2. Pengeluaran Pembiayaan Daerah/Local Financing Expenditure</b>	<b>-</b>	<b>12 000 000 000</b>
2.1 Pembentukan Dana Cadangan/Reserve Fund Formation	-	-
2.2 Penyertaan Modal Pemerintah Daerah/Capital Investment of Local Government	-	-
2.3 Pembayaran Pokok Utang/Debt Payment	-	-
2.4 Pemberian Pinjaman Daerah/Local Loan Allocation	-	-
<b>Pembiayaan Netto/Netto Financing</b>	<b>85 560 313 583,47</b>	<b>61 938 334 980,13</b>
<b>SILPA Tahun Anggaran Berkenaan/Surplus of Budgetary Calculation in The Related Fiscal Year</b>	<b>73 937 834 980,13</b>	<b>48 366 045 050,20</b>

Catatan/Note: -

Sumber/Source: Badan Pengelola Keuangan dan Aset Daerah Kabupaten Timor Tengah Selatan/Local Finance and Asset Management Agency of Timor Tengah Selatan Regency

**Tabel**  
**Table** 2.4.4

**Target dan Realisasi Pendapatan Pemerintah Daerah Kabupaten Timor Tengah Selatan (rupiah) Tahun Anggaran 2021**  
**Target and Actual Revenue of Timor Tengah Selatan Regency (rupiahs) in 2021 Fiscal Year**

Uraian <i>Description</i>	Target (rupiah) <i>Target (rupiah)</i>	Realisasi (rupiah) <i>Realization (rupiah)</i>	Persentase <i>Percentage</i>
(1)	(2)	(3)	(4)
<b>1. Pendapatan Asli Daerah/Original Local Government Revenue</b>	<b>110 000 000 000,00</b>	<b>65 320 068 586,07</b>	<b>59,38</b>
1.1 Pajak Daerah/Local Tax	13 560 538 417,00	14 354 276 876,00	105,85
1.2 Retribusi Daerah/Local Retribution	5 911 313 161,00	4 956 087 847,00	83,84
1.3 Hasil BUMD dan Hasil Pengelolaan Kekayaan Daerah yang Dipisahkan/ <i>Income of Regional Government Corporate and Management of Separated Regional Government Wealth</i>	13 256 707 187,00	11 372 925 547,00	85,79
1.4 Lain-lain Pendapatan Asli Daerah yang Sah/ <i>Other Original Local Government</i>	77 271 441 235,00	34 636 778 316,07	44,82
<b>2. Dana Perimbangan/Balanced Budget</b>	<b>836 721 483 000,00</b>	<b>831 006 547 925,00</b>	<b>99,32</b>
2.1 Bagi Hasil Pajak dan Bukan Pajak/Tax and Non-tax Sharing	8 595 224 000,00	13 341 660 402,00	155,22
2.2 Dana Alokasi Umum/General Allocation Funds	705 697 225 000,00	705 697 225 000,00	100,00
2.3 Dana Alokasi Khusus/Special Allocation Funds	122 429 034 000,00	111 967 662 523,00	91,46
<b>3. Lain-lain Pendapatan yang Sah/ Other Legal Revenue</b>	<b>444 909 537 679,00</b>	<b>447 866 796 679,00</b>	<b>100,66</b>
3.1 Pendapatan Hibah/Grants	68 742 200 000,00	71 699 459 000,00	104,30
3.2 Dana Bagi Hasil Pajak dari Provinsi dan Pemerintah Lainnya/Tax Sharing from Province and Other Government	-	-	-
3.3 Dana Penyesuaian dan Otonomi Khusus/ Autonomous Region and Balancing Funds	-	-	-
3.4 Bantuan Keuangan dari Provinsi/ Financial Assistance from Province	376 167 337 679,00	376 167 337 679,00	100,00
3.5 Lainnya/Others	-	-	-
<b>Jumlah/Total</b>	<b>1 391 631 020 679,00</b>	<b>1 344 193 413 190,07</b>	<b>96,59</b>

Catatan/Note: -

Sumber/Source: Badan Pengelola Keuangan dan Aset Daerah Kabupaten Timor Tengah Selatan/Local Finance and Asset Management Agency of Timor Tengah Selatan Regency

**Tabel**  
**Table** 2.4.5

**Target dan Realisasi Belanja Pemerintah Daerah Kabupaten Timor Tengah Selatan (rupiah) Tahun Anggaran 2021**  
**Target and Actual Expenditure of Timor Tengah Selatan Regency (rupiahs) in 2021 Fiscal Year**

<b>Uraian</b> <b>Description</b>	<b>Target (rupiah)</b> <b>Target (rupiah)</b>	<b>Realisasi (rupiah)</b> <b>Realization (rupiah)</b>	<b>Persentase</b> <b>Percentage</b>
(1)	(2)	(3)	(4)
<b>1. Belanja Tidak Langsung/Indirect Expenditures</b>	<b>1 034 507 489 837,00</b>	<b>938 667 939 003,00</b>	<b>90,74</b>
1.1 Belanja Pegawai/Personnel Expenditures	543 587 516 521,00	540 212 072 615,00	99,38
1.2 Belanja Bunga/Interest Expenditures	-	-	-
1.3 Belanja Subsidi/Subsidies Expenditures	-	-	-
1.4 Belanja Hibah/Grant Expenditures	107 604 792 030,00	16 991 432 492,00	15,79
1.5 Belanja Bantuan Sosial/Social Aid Expenditures	758 000 000,00	293 944 000,00	38,78
1.6 Belanja Bagi Hasil/Sharing Fund Expenditure	-	-	-
1.7 Belanja Bantuan Keuangan/Financial Aids Expenditures	376 167 181 286,00	376 167 181 286,00	100,00
1.8 Belanja Tidak Terduga/Unpredicted Expenditures	6 390 000 000,00	5 003 308 610,00	78,30
<b>2. Belanja Langsung/Direct Expenditures</b>	<b>485 842 227 686,00</b>	<b>444 247 780 763,00</b>	<b>91,44</b>
2.1 Belanja Pegawai/Personnel Expenditures	-	-	-
2.2 Belanja Barang dan Jasa/Goods and Services Expenditures	316 931 392 440,00	279 054 117 955,00	88,05
2.3 Belanja Modal/Capital Expenditure	168 910 835 246,00	165 193 662 808,00	97,80
<b>Jumlah/Total</b>	<b>1 520 349 717 523,00</b>	<b>1 382 915 719 766,00</b>	<b>90,96</b>

Catatan/Note: -

Sumber/Source: Badan Pengelola Keuangan dan Aset Daerah Kabupaten Timor Tengah Selatan/Local Finance and Asset Management Agency of Timor Tengah Selatan Regency

**Tabel**  
**Table 2.4.6****Target dan Realisasi Pembiayaan Pemerintah Daerah Kabupaten Timor Tengah Selatan (rupiah) Tahun Anggaran 2021****Target and Actual Financing of Timor Tengah Selatan Regency (rupiahs) in 2021 Fiscal Year**

Uraian Description	Target (rupiah) Target (rupiah)	Realisasi (rupiah) Realization (rupiah)	Persentase Percentage
(1)	(2)	(3)	(4)
<b>1. Penerimaan Pembiayaan Daerah/Local Financing Receipt</b>	<b>73 937 834 980,00</b>	<b>73 938 334 980,13</b>	<b>100,00</b>
1.1 SILPA Tahun Anggaran Sebelumnya/Surplus of Budgetary Calculation in The Previous Fiscal Year	73 937 834 980,00	73 938 334 980,13	100,00
1.2 Pencairan Dana Cadangan/Reserve Fund Liquidity	-	-	-
1.3 Hasil penjualan Kekayaan daerah yang Dipisahkan/Output of Separated Local Government Wealthy	-	-	-
1.4 Penerimaan Pinjaman Daerah/Local Loan Revenue	-	-	-
1.5 Penerimaan Kembali Pemberian Pinjaman/Return Revenue	-	-	-
1.6 Pemberian Piutang Daerah/Local Debt Allocation	-	-	-
<b>2. Pengeluaran Pembiayaan Daerah/Local Financing Expenditure</b>	<b>12 000 000 000,00</b>	<b>12 000 000 000,00</b>	<b>100,00</b>
2.1 Pembentukan Dana Cadangan/Reserve Fund Formation	-	-	-
2.2 Penyertaan Modal Pemerintah Daerah/Capital Investment of Local Government	-	-	-
2.3 Pembayaran Pokok Utang/Debt Payment	-	-	-
2.4 Pemberian Pinjaman Daerah/Local Loan Allocation	-	-	-
<b>Pembiayaan Netto/Netto Financing</b>	<b>61 937 834 980,00</b>	<b>61 938 334 980,13</b>	<b>100,00</b>
<b>SILPA Tahun Anggaran Berkenaan/Surplus of Budgetary Calculation in The Related Fiscal Year</b>	<b>-</b>	<b>48 366 045 050,20</b>	<b>-</b>

Catatan/Note: -

Sumber/Source: Badan Pengelola Keuangan dan Aset Daerah Kabupaten Timor Tengah Selatan/Local Finance and Asset Management Agency of Timor Tengah Selatan Regency

**Tabel**  
**Table** 2.4.7

**Target dan Realisasi Penerimaan Pajak Bumi dan Bangunan (PBB) Menurut Kecamatan di Kabupaten Timor Tengah Selatan, 2021**

**Target and Actual Receipt of Earth and Building Tax by Subdistrict in Timor Tengah Selatan Regency, 2021**

Kecamatan Subdistrict	OP OP	Target (rupiah) Target (rupiah)	OP OP	Realisasi (rupiah) Realization (rupiah)	Persentase Realisasi Percentage Realization
(1)	(2)	(3)	(4)	(5)	(6)
1. Mollo Utara	12 664	276 904 298	12 525	274 074 068	98,98
2. Fatumnasi	2 887	58 643 488	2 887	58 643 488	100,00
3. Tobu	6 412	132 872 412	6 394	132 197 143	99,49
4. Nunbena	2 371	50 666 946	2 371	50 666 946	100,00
5. Mollo Selatan	5 934	182 390 287	5 384	166 311 638	91,18
6. Polen	6 180	160 596 931	6 180	160 596 931	100,00
7. Mollo Barat	2 659	63 634 811	2 659	63 634 811	100,00
8. Mollo Tengah	3 119	77 179 291	3 119	77 189 731	100,01
9. Kota Soe	8 904	778 873 519	7 221	663 076 541	85,13
10. Amanuban Barat	8 820	218 573 507	7 815	192 779 291	88,20
11. Batu Putih	5 635	142 720 255	5 344	134 917 191	94,53
12. Kuantana	5 910	131 350 933	5 550	123 981 726	94,39
13. Amanuban Selatan	8 865	216 634 611	8 748	213 672 981	98,63
14. Noebeba	5 612	130 966 926	5 612	130 966 926	100,00
15. Kuanfatu	9 640	201 878 610	9 614	201 087 941	99,61
16. Kualin	9 374	212 823 368	9 373	212 562 679	99,88
17. Amanuban Tengah	7 099	192 382 365	6 656	180 801 231	93,98
18. Kolbano	9 604	201 695 069	9 471	198 883 789	98,61
19. Oenino	6 019	125 649 654	6 019	125 649 654	100,00
20. Amanuban Timur	5 722	123 932 827	5 680	121 966 176	98,41
21. Fautmolo	2 811	61 049 131	2 811	61 049 131	100,00
22. Fatukopa	2 395	50 335 245	2 110	44 240 925	87,89
23. Kie	7 780	164 823 484	7 780	164 823 484	100,00
24. Kot'olin	2 740	65 941 618	2 716	65 477 330	99,30
25. Amanatun Selatan	5 644	125 431 836	5 643	125 419 816	99,99
26. Boking	3 802	89 680 224	3 775	89 023 580	99,27
27. Nunkolo	4 899	104 809 884	4 874	104 406 684	99,62
28. Noebana	2 343	50 426 508	2 342	50 406 508	99,96
29. Santian	3 234	68 912 525	3 234	69 323 154	100,60
30. Amanatun Utara	5 002	107 612 675	5 002	107 818 283	100,19
31. Toianas	4 221	88 846 644	4 220	88 605 644	99,73
32. Kokbaun	1 182	24 932 012	1 182	24 932 012	100,00
<b>Timor Tengah Selatan</b>	<b>179 483</b>	<b>4 683 171 894</b>	<b>174 311</b>	<b>4 479 187 433</b>	<b>95,64</b>

Catatan/Note: -

Sumber/Source: Badan Pendapatan Daerah Kabupaten Timor Tengah Selatan/Local Revenue Agency of Timor Tengah Selatan Regency



# PENDUDUK DAN KETENAGAKERJAAN

## POPULATION AND EMPLOYMENT

# 3

Jumlah Penduduk  
Kab. Timor Tengah Selatan  
Tahun 2021 = **457.958**  
jiwa

Angkatan Kerja  **78,59%**

Bukan Angkatan Kerja  **21,41%**

Persentase Penduduk Berumur 15 Tahun ke Atas yang Bekerja  
Seminggu yang lalu Menurut Pendidikan Tertinggi yang Ditamatkan  
di Kabupaten Timor Tengah Selatan Tahun 2021



**55,62%**

S SD

**14,10%**

SMP

**20,48%**

SMA

**9,79%**

PT





**PENJELASAN TEKNIS**

1. Sumber utama data kependudukan adalah Sensus Penduduk, yang dilaksanakan setiap sepuluh tahun sekali. Sensus Penduduk telah dilaksanakan sebanyak tujuh kali sejak Indonesia merdeka, yaitu tahun 1961, 1971, 1980, 1990, 2000, 2010, dan 2020. Selain Sensus Penduduk, untuk menjembatani ketersediaan data kependudukan di antara dua periode sensus, BPS melakukan Survei Penduduk Antar Sensus (SUPAS). SUPAS telah dilakukan sebanyak lima kali, tahun 1976, 1985, 1995, 2005 dan 2015. Selain Sensus Penduduk dan SUPAS, data penduduk juga diperoleh dari Proyeksi Penduduk serta Registrasi Penduduk yang dilakukan dimasing-masing desa. Dalam Sensus Penduduk, pencacahan dilakukan terhadap seluruh penduduk yang berdomisili di wilayah geografis Indonesia, termasuk warga negara asing, kecuali anggota Korps Diplomatik beserta keluarganya. Sensus Penduduk 2020 memanfaatkan data administrasi kependudukan dari Direktorat Jenderal Kependudukan dan Pencatatan Sipil sebagai data dasar untuk kegiatan pencacahan penduduk secara lengkap. Sensus Penduduk 2020 dilaksanakan

**TECHNICAL NOTES**

2. *Main source of demographic data is Population Census conducted every ten years. Since the Indonesian independence, Population Census has been conducted for seven times: 1961, 1971, 1980, 1990, 2000, 2010, and 2020. In addition to Census, BPS also conducts Intercensal Population Census designed to provide demographic data between two Censuses. The survey has been conducted for five times: 1976, 1985, 1995, 2005 and 2015. A part from Population Census and Intercensal Population Census, population data is also resulted from Population Projection as well as Population Registration conducted in each village. In Population Census, all residents of the entire geographic territory of The Republic of Indonesia, including Foreign Citizenship are counted. However, the Diplomatic Corps Members and their families are the exception. 2020 Population Census makes use of population administration data from the Directorate General of Population and Civil Registration as basic data for enumeration activities population in full. The 2020 Population Census is carried out in two stages, namely the Online Population Census and the Interview Population Census. The combination of de jure and de facto*

dalam dua tahapan, yaitu Sensus Penduduk Online dan Sensus Penduduk Wawancara. Cara pencacahan yang dipakai dalam Sensus Penduduk adalah kombinasi antara *de jure* dan *de facto*. Bagi penduduk yang bertempat tinggal tetap dipakai cara *de jure*, dicacah di mana mereka biasa tinggal, sedangkan untuk penduduk yang tidak bertempat tinggal tetap dicacah dengan cara *de facto*, yaitu dicacah di tempat di mana mereka ditemukan petugas sensus, biasanya pada malam 'Hari Sensus'. Yang termasuk penduduk tidak bertempat tinggal tetap adalah tuna wisma, awak kapal berbendera Indonesia dan asing, penghuni perahu/rumah apung, masyarakat terpencil/terasing dan pengungsi. Bagi mereka yang mempunyai tempat tinggal tetap tetapi sedang bertugas ke luar wilayah lebih dari satu tahun dan bermaksud menetap di sana dicacah di tempat tersebut. Selain itu, seseorang atau keluarga yang pindah ke suatu tempat kurang dari satu tahun tapi bermaksud untuk tinggal menetap dicacah di tempat tersebut.

2. Penduduk adalah Warga Negara Indonesia (WNI) dan orang asing yang bertempat tinggal di wilayah Indonesia dan telah menetap/berniat menetap selama minimal satu tahun.

*approach were applied during the Census. De jure was applied for permanent residents, while de facto was applied to temporary or nonpermanent residents. Permanent residents were enumerated at where they formally live and temporary residents were enumerated spontaneously at where the enumerators met them and it usually in the midnight of the 'Census Date'. Temporary or nonpermanent residents include homeless, crews of Indonesian and foreign ships, boat people, remote area communities and refugees. Permanent residents, who are working in another place for more than one year and intend to permanently live in that place, are enumerated in that place. Besides, one or a family who moves to another place less than one year but intends to settle there is enumerated in that place.*

2. *Residents are Indonesian citizens (WNI) and foreigners who reside in Indonesian territory and have resided/intend to stay for at least one year.*

3. Laju pertumbuhan penduduk adalah Angka yang menunjukkan tingkat pertambahan penduduk pertahun dalam jangka waktu tertentu. Angka ini dinyatakan sebagai persentase dari penduduk dasar. Metode yang paling sering digunakan di BPS adalah metode geometrik.
  4. Kepadatan Penduduk adalah banyaknya penduduk per km persegi.
  5. Rasio Jenis Kelamin adalah perbandingan antara banyaknya penduduk laki-laki dengan banyaknya penduduk perempuan pada suatu daerah dan waktu tertentu. Biasanya dinyatakan dengan banyaknya penduduk laki-laki untuk 100 penduduk perempuan.
  6. Rumah Tangga adalah seseorang atau sekelompok orang yang biasanya tinggal bersama dalam suatu bangunan serta pengelolaan makan dari satu dapur. Satu rumah tangga dapat terdiri dari hanya satu anggota rumah tangga. Yang dimaksud makan dari satu dapur adalah jika pengurusan kebutuhan sehari-harinya dikelola bersama-sama menjadi satu.
  7. Anggota Rumah Tangga adalah semua orang yang biasanya bertempat tinggal di suatu rumah tangga, baik yang berada di rumah pada waktu pencacahan maupun yang sementara tidak ada.
3. *Population growth rate is a number that shows the annual rate of population increase over a period of time. This figure is expressed as a percentage of the basic population. The method most often used in BPS is the geometric method.*
  4. *Population Density is number of people per square kilometer.*
  5. *The sex ratio is the ratio between the number of male population and the number of female population in a certain area and time. Usually expressed by the number of male population for 100 female population.*
  6. *Household is a group of person who usually live together in a building or housing unit who make common provision for food and other essentials of living. One household could consist of only one household member. Common provision for food means one organising daily needs for all of household members.*
  7. *Household member is a person who usually lives in a household regardless of their location at the time of enumeration.*

8. Rata-rata Anggota Rumah Tangga adalah angka yang menunjukkan rata-rata jumlah anggota rumah tangga per rumah tangga.
9. Sumber utama data ketenagakerjaan adalah Survei Angkatan Kerja Nasional (Sakernas), survei ini khusus dirancang untuk mengumpulkan informasi/data ketenagakerjaan. Sakernas pertama kali diselenggarakan pada tahun 1976, kemudian dilanjutkan pada tahun 1997 dan 1978. Pada tahun 1986-1993, Sakernas diselenggarakan secara triwulanan di seluruh provinsi di Indonesia, baru sejak tahun 1994-2001, Sakernas dilaksanakan secara tahunan yaitu setiap bulan Agustus. Pada tahun 2002-2004, disamping Sakernas Tahunan dilakukan pula Sakernas Triwulanan. Sakernas Triwulanan ini dimaksudkan untuk memantau indikator ketenagakerjaan secara dini di Indonesia, yang mengacu pada KILM (the Key Indicators of the Labour Market) yang direkomendasikan oleh ILO (the International Labour Organization). Sejak tahun 2005 Sakernas dilaksanakan pengumpulan datanya secara semesteran pada bulan Februari (semester I) dan Agustus (semester II).
10. Penduduk Usia Kerja adalah penduduk yang berumur 15 tahun ke atas. Angkatan Kerja adalah penduduk usia kerja (15
8. *Average household size is the average number of household member per household.*
9. *The main source of employment data is National Labour Force Survey (Sakernas). This survey is specifically designed to collect information on labour force statistics. The first Sakernas was conducted in 1976, then conducted annually during the period 1977-1978. During 1986-1993, Sakernas was conducted quarterly in all provinces in Indonesia, only since 1994 until 2001 Sakernas was conducted yearly, every August of the year. During the period 2002-2004, besides a yearly Sakernas, BPS also conducted a quarterly Sakernas. A Quarterly Sakernas is aimed to monitor the prompt indicators of Indonesian Labour Market which referred to the Key Indicators of the Labour Market (KILM) recommended by ILO (the International Labour Organization). Since 2005, Sakernas has been conducted in semester period, i.e February (Semester I) and August (Semester II).*
10. *Working Age Population is population aged 15 years and over. Labor Force are people aged 15 years old and over who, in the*

tahun dan lebih) yang bekerja, atau punya pekerjaan namun sementara tidak bekerja dan pengangguran.

11. Bekerja adalah melakukan pekerjaan dengan maksud memperoleh atau membantu memperoleh pendapatan atau keuntungan dan lamanya bekerja paling sedikit 1 jam secara terus menerus dalam seminggu yang lalu (termasuk pekerja keluarga tanpa upah yang membantu dalam suatu usaha/kegiatan ekonomi).

*previous week, were working, temporarily absent from work but having jobs, and those who did not have job and were looking for work.*

11. *The concept of working means activity intended to earn income by doing work or helping to do work at least one hour continuously during the reference week (including unpaid family worker/for any economic activity).*

<https://timortengahselatankab.bps.go.id>

**ULASAN**

Pada Kabupaten TTS jumlah penduduk terbanyak terdapat pada Kecamatan Kota Soe dengan jumlah penduduk 40.532 orang. Selain penduduk terbanyak, Kecamatan Kota Soe juga merupakan tempat dengan jumlah penduduk terpadat.

Sex ratio Kabupaten TTS menurut Sensus Penduduk 2021 adalah 99 yang berarti dari 100 penduduk perempuan terdapat 99 penduduk laki-laki.

Jumlah penduduk di Kabupaten TTS paling banyak terdapat di usia muda dengan jumlah penduduk usia 10-14 tahun terbanyak yaitu 48.013 jiwa. Adapun jumlah penduduk berstatus kawin di TTS untuk jenis kelamin perempuan sebesar 53,02 % sedangkan untuk laki-laki 51,76 %.

**Ketenagakerjaan**

Angkatan kerja di tahun 2021 ada sebanyak 261.887 dengan jumlah orang yang bekerja sebanyak 255.159 dengan status pekerjaan utama terbanyak sebagai berusaha dibantu buruh tidak tetap yaitu sebesar 26,30%. Selain itu, juga tidak ada Tenaga Kerja Indonesia asal Kabupaten Timor Tengah 2021 yang diberangkatkan.

**DESCRIPTION**

*In TTS Regency, the largest population is in the District of Soe City with a population of 40.532 people. In addition to the largest population, Soe City Subdistrict is also the place with the most populous population.*

*The sex ratio of TTS Regency according to 2021 Population Census is 99 which means that out of 100 female residents there are 99 male residents.*

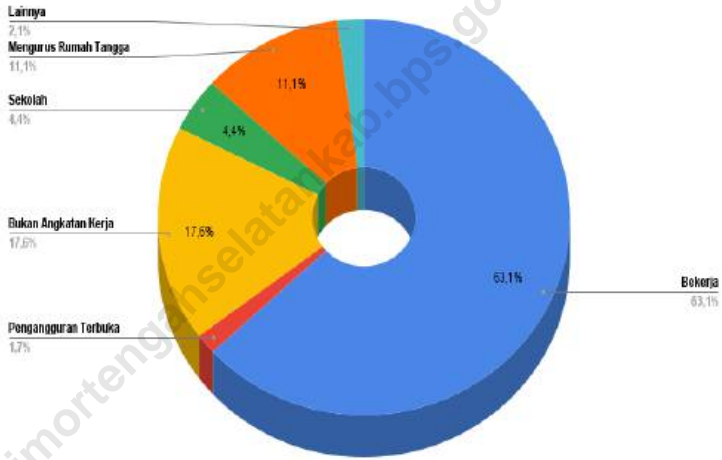
*The population in TTS Regency is mostly at a young age with the largest population aged 10-14 years, namely 48,013 people. The number of married population in TTS for female gender is 53,02% while for men is 51,76%.*

**Employment**

*There are 261.887 labor force in 2021 with number of people working is 261.887 with the most main occupations as employer assisted by temporary worker, namely 26,30%. In addition, there will also be no Indonesian Migrant Workers from the Timor Tengah Selatan Regency in 2021 to be dispatched.*

**Gambar** 3.1  
**Figures**

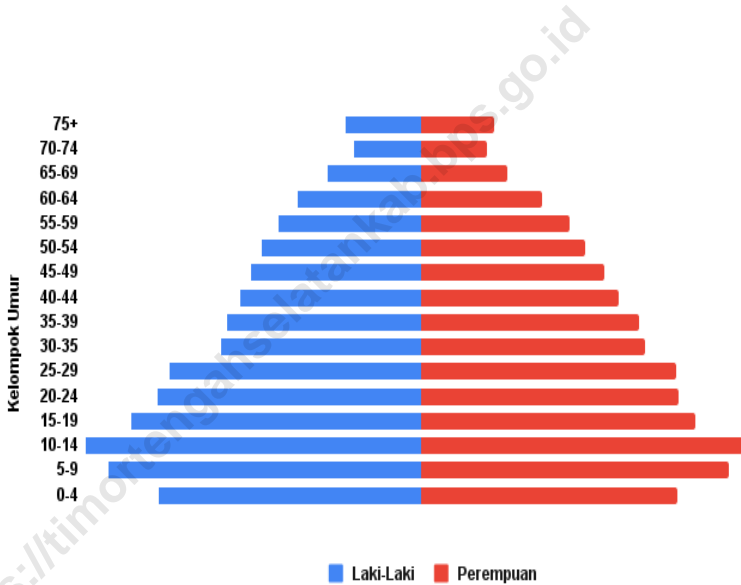
**Jumlah Penduduk Berumur 15 Tahun Keatas Menurut Jenis Kegiatan Selama Seminggu yang Lalu di Kabupaten Timor Tengah Selatan, 2021**  
*Population Aged 15 Years and Over by Type of Activity During The Previous Week in Timor Tengah Selatan Regency, 2021*



Sumber/Source: BPS, Survei Angkatan Kerja Nasional (Sakernas) Agustus/BPS-Statistics Indonesia, August National Labor Force Survey

**Gambar** 3.2  
**Figures**

**Piramida Penduduk Kabupaten Timor Tengah Selatan Berdasarkan Proyeksi Hasil SP2020, 2021**  
*Population Pyramid of South Central Timor Regency Based on Projected Results of SP2020, 2021*



Sumber/Source: Proyeksi Hasil SP2020 (September)/The projection of the 2020 Population Census (September) of Timor Tengah Selatan Regency



**3.1 PENDUDUK  
POPULATION**

**Tabel 3.1.1 Penduduk, Laju Pertumbuhan Penduduk per Tahun, Distribusi Persentase Penduduk, Kepadatan Penduduk, Rasio Jenis Kelamin Penduduk Menurut Kecamatan di Kabupaten Timor Tengah Selatan, 2021**  
*Population, Annual Population Growth Rate, Percentage Distribution of Population, Population Density, and Population Sex Ratio by Subdistrict in Timor Tengah Selatan Regency, 2021*

Kecamatan Subdistrict	Penduduk Population	Laju Pertumbuhan Penduduk per Tahun 2020-2021 Annual Population Growth Rate(%) 2020-2021
(1)	(2)	(3)
1. Mollo Utara	22 923	0,19
2. Fatumnasi	6 789	0,15
3. Tobu	9 988	0,45
4. Nunbena	5 503	0,56
5. Mollo Selatan	17 232	0,90
6. Polen	13 778	0,11
7. Mollo Barat	7 310	0,11
8. Mollo Tengah	7 727	0,57
9. Kota Soe	40 532	0,64
10. Amanuban Barat	25 105	0,79
11. Batu Putih	13 484	0,73
12. Kuantana	16 469	0,70
13. Amanuban Selatan	24 478	0,15
14. Noebeba	12 386	0,61
15. Kuanfatu	19 780	0,31
16. Kualin	20 472	0,26
17. Amanuban Tengah	16 052	0,41
18. Kolbano	19 346	0,34
19. Oenino	11 691	0,72
20. Amanuban Timur	16 168	0,26
21. Fautmolo	7 483	0,24
22. Fatukopa	5 961	1,21
23. Kie	23 337	0,63
24. Kot'olin	10 673	0,15
25. Amanatun Selatan	18 345	0,22
26. Boking	9 657	0,19
27. Nunkolo	13 442	0,18
28. Noebana	4 795	0,22
29. Santian	6 012	0,19
30. Amanatun Utara	16 134	0,19
31. Toianas	11 894	0,19
32. Kokbaun	3 012	0,17
<b>Timor Tengah Selatan</b>	<b>457 958</b>	<b>0,42</b>

Lanjutan Tabel/Continued Table 3.1.1

Kecamatan Subdistrict	Persentase Penduduk Percentage of Total Population	Kepadatan Penduduk per km2 Population Density per sq.km
(1)	(4)	(5)
1. Mollo Utara	5,02	110
2. Fatumnasi	1,49	34
3. Tobu	2,18	100
4. Nunbena	1,20	41
5. Mollo Selatan	3,74	116
6. Polen	3,02	55
7. Mollo Barat	1,60	44
8. Mollo Tengah	1,68	77
9. Kota Soe	8,83	1 431
10. Amanuban Barat	5,46	217
11. Batu Putih	2,93	131
12. Kwatnana	3,58	116
13. Amanuban Selatan	5,36	75
14. Noebeba	2,70	66
15. Kuanfatu	4,33	144
16. Kualin	4,48	104
17. Amanuban Tengah	3,51	182
18. Kolbano	4,23	177
19. Oenino	2,54	75
20. Amanuban Timur	3,54	108
21. Fautmolo	1,64	161
22. Fatukopa	1,29	89
23. Kie	5,08	142
24. Kot'olin	2,34	181
25. Amanatun Selatan	4,02	221
26. Boking	2,12	102
27. Nunkolo	2,94	194
28. Noebana	1,05	96
29. Santian	1,32	124
30. Amanatun Utara	3,53	152
31. Toianas	2,61	114
32. Kokbaun	0,66	88
<b>Timor Tengah Selatan</b>	<b>100,00</b>	<b>115</b>

Kecamatan Subdistrict	Rasio Jenis Kelamin Sex Ratio
(1)	(6)
1. Mollo Utara	100
2. Fatumnasi	98
3. Tobu	96
4. Nunbena	100
5. Mollo Selatan	101
6. Polen	97
7. Mollo Barat	102
8. Mollo Tengah	99
9. Kota Soe	100
10. Amanuban Barat	102
11. Batu Putih	101
12. Kumatnana	101
13. Amanuban Selatan	101
14. Noebeba	103
15. Kuanfatu	100
16. Kualin	101
17. Amanuban Tengah	98
18. Kolbano	98
19. Oenino	99
20. Amanuban Timur	99
21. Fautmolo	94
22. Fatukopa	101
23. Kie	95
24. Kot'olin	97
25. Amanatun Selatan	94
26. Boking	97
27. Nunkolo	96
28. Noebana	101
29. Santian	95
30. Amanatun Utara	94
31. Toianas	95
32. Kokbaun	94
<b>Timor Tengah Selatan</b>	<b>99</b>

Catatan/Note:

<sup>1</sup> Hasil Sensus Penduduk (SP) 2020 (September)/The Result of 2020 Population Census (September)

<sup>2</sup> Hasil Proyeksi Penduduk Interim 2020–2023 (Pertengahan tahun/Juni)/The result of Interim Population Projection 2020–2023 (mid year/June)

<sup>3</sup> Laju pertumbuhan penduduk dihitung berdasarkan penduduk tahun 2010 (Mei) dibandingkan dengan penduduk tahun 2020 (September)/ The growth rate refers to the change of the population in 2010 (May) to the population in 2020 (September)

<sup>4</sup> Laju pertumbuhan penduduk dihitung berdasarkan penduduk tahun 2020 (September) dibandingkan dengan penduduk tahun 2021 (Juni)/ The growth rate refers to the change of the population in 2020 (September) to the population in 2021 (June)

Sumber/Source:

BPS dan Kementerian Dalam Negeri/BPS-Statistics Indonesia and Ministry of Home Affairs

**Tabel**  
**Table** 3.1.2

**Jumlah Penduduk Menurut Jenis Kelamin dan Kelompok Umur di Kabupaten Timor Tengah Selatan, 2021**  
**Number of Population by Sex and Age Group in Timor Tengah Selatan Regency, 2021**

Kelompok Umur Age Group	Laki-Laki Male	Perempuan Female	Jumlah Total
(1)	(2)	(3)	(4)
0-4	19 133	18 694	37 827
5-9	22 792	22 492	45 284
10-14	24 435	23 578	48 013
15-19	21 109	20 041	41 150
20-24	19 201	18 776	37 977
25-29	18 366	18 616	36 982
30-35	14 618	16 377	30 995
35-39	14 139	15 923	30 062
40-44	13 161	14 416	27 577
45-49	12 394	13 398	25 792
50-54	11 603	11 967	23 570
55-59	10 383	10 861	21 244
60-64	8 972	8 812	17 784
65-69	6 795	6 347	13 142
70-74	4 883	4 846	9 729
75+	5 483	5 347	10 830
<b>Timor Tengah Selatan</b>	<b>227 467</b>	<b>230 491</b>	<b>457 958</b>

Catatan/Note: -

Sumber/Source: Proyeksi Hasil SP2020 (September)/The projection of the 2020 Population Census (September) of Timor Tengah Selatan Regency

**Tabel**  
**Table** 3.1.3

**Persentase Penduduk Berumur 10 Tahun ke Atas Menurut Status Perkawinan dan Jenis Kelamin di Kabupaten Timor Tengah Selatan, 2021**

*Percentage of Population 10 Years Old and Over by Marital Status and Sex in Timor Tengah Selatan Regency, 2021*

<b>Status Perkawinan</b> <i>Marital Status</i>	<b>Laki-Laki</b> <i>Male</i>	<b>Perempuan</b> <i>Female</i>	<b>Jumlah</b> <i>Total</i>
(1)	(2)	(3)	(4)
Belum Kawin <i>Single</i>	43,76	34,66	39,11
Kawin <i>Married</i>	51,76	53,02	52,40
Cerai Hidup <i>Divorced</i>	1,20	1,33	1,27
Cerai Mati <i>Widowed</i>	3,28	11,00	7,22
<b>Jumlah</b> <i>Total</i>	<b>100,00</b>	<b>100,00</b>	<b>100,00</b>

Catatan/Note: -

Sumber/Source: Survei Sosial Ekonomi Nasional (SUSENAS), 2020/National Socio Economic Survey, 2020

**Tabel**  
**Table** 3.1.4

**Persentase Perempuan Pernah Kawin Berumur 10 Tahun ke Atas Menurut Umur Perkawinan Pertama di Kabupaten Timor Tengah Selatan, 2020-2021**  
**Percentage of Ever Married Woman Aged 10 Years Old and Over by Age at First Marriage in Timor Tengah Selatan Regency, 2020-2021**

<b>Golongan Umur Wanita</b> <b>Age Group of Female</b>	<b>2020</b>	<b>2021</b>
(1)	(2)	(3)
≤ 16	3,35	...
17 – 18	11,95	...
19 – 20	19,96	...
≥ 21	64,74	...
<b>Jumlah</b> <b>Total</b>	<b>100,00</b>	<b>...</b>

Catatan/Note: -

Sumber/Source: Survei Sosial Ekonomi Nasional (SUSENAS), 2020/National Socio Economic Survey, 2020

**Tabel**  
**Table** 3.1.5

**Persentase Perempuan Pernah Kawin Berumur 15-49 Tahun yang Pernah Kawin Menurut Jumlah Anak yang Dilahirkan Hidup di Kabupaten Timor Tengah Selatan, 2020-2021**  
*Percentage of Ever Married Woman Aged 15-49 Years Old by Number of Children Born Alive in Timor Tengah Selatan Regency, 2020-2021*

<b>Jumlah Anak yang Dilahirkan Hidup</b> <i>Number of Children Born Alive</i>	<b>2020</b>	<b>2021</b>
(1)	(2)	(3)
0	...	...
1	...	...
2	...	...
3	...	...
4	...	...
5+	...	...
<b>Jumlah</b> <i>Total</i>	...	...

Catatan/Note: -

Sumber/Source: Survei Sosial Ekonomi Nasional (SUSENAS), 2020/National Socio Economic Survey, 2020

**Tabel**  
**Table** 3.1.6

**Jumlah Kepemilikan Kartu Tanda Penduduk (KTP) Elektronik Menurut Kecamatan di Kabupaten Timor Tengah Selatan 2020-2021**  
**Numbers of Registered Electronic ID Card in Timor Tengah Selatan Regency by Subdistrict 2020-2021**

Kecamatan Subdistrict	2020	2021
(1)	(2)	(3)
1. Mollo Utara	15 443	15 627
2. Fatumnasi	4 255	4 637
3. Tobu	7 414	7 094
4. Nunbena	3 684	3 797
5. Mollo Selatan	11 744	12 017
6. Polen	10 586	9 877
7. Mollo Barat	4 769	5 322
8. Mollo Tengah	4 932	5 541
9. Kota Soe	27 871	28 846
10. Amanuban Barat	16 262	16 928
11. Batu Putih	8 769	9 462
12. Kuantnana	10 953	11 035
13. Amanuban Selatan	15 360	15 883
14. Noebeba	7 659	8 316
15. Kuanfatu	13 592	12 556
16. Kualin	13 504	13 907
17. Amanuban Tengah	11 632	11 501
18. Kolbano	13 629	13 068
19. Oenino	8 399	7 819
20. Amanuban Timur	11 722	10 865
21. Fautmolo	5 367	5 249
22. Fatukopa	3 530	3 994
23. Kie	14 944	15 431
24. Kot'olin	6 718	7 356
25. Amanatun Selatan	12 178	12 182
26. Boking	7 031	6 570
27. Nunkolo	9 854	8 834
28. Noebana	3 266	3 171
29. Santian	3 908	4 567
30. Amanatun Utara	9 851	10 660
31. Toianas	8 073	7 921
32. Kokbaun	2 081	2 087
<b>Timor Tengah Selatan</b>	<b>308 980</b>	<b>312 120</b>

Catatan/Note: -

Sumber/Source: Dinas Kependudukan dan Pencatatan Sipil Kabupaten Timor Tengah Selatan/Population and Civil Registration Agency of Timor Tengah Selatan Regency



**Tabel**  
**Table** 3.1.7

**Jumlah Bayi Lahir Hidup, Kematian Bayi dan Balita (Dilaporkan)  
Menurut Kecamatan di Kabupaten Timor Tengah Selatan,  
2021**  
*Number of Baby Born Alive, Death of Infant and Toddler (Reported)  
by Subdistrict in Timor Tengah Selatan Regency, 2021*

Kecamatan Subdistrict	Bayi Lahir Hidup Baby Born Alive	Kematian Bayi Death of Infant	Kematian Balita Death of Toddler
(1)	(2)	(3)	(4)
1. Mollo Utara	556	1	-
2. Fatumnasi	140	-	-
3. Tobu	185	-	-
4. Nunbena	139	1	-
5. Mollo Selatan	295	4	1
6. Polen	310	2	1
7. Mollo Barat	146	-	1
8. Mollo Tengah	177	1	-
9. Kota Soe	724	-	1
10. Amanuban Barat	503	1	-
11. Batu Putih	195	-	-
12. Kwatnana	386	-	-
13. Amanuban Selatan	549	1	-
14. Noebeba	256	-	-
15. Kuanfatu	295	-	-
16. Kualin	500	-	-
17. Amanuban Tengah	273	-	1
18. Kolbano	425	1	1
19. Oenino	223	-	-
20. Amanuban Timur	299	2	2
21. Fautmolo	118	-	-
22. Fatukopa	80	-	-
23. Kie	616	-	-
24. Kot'olin	247	-	-
25. Amanatun Selatan	350	1	-
26. Boking	199	1	-
27. Nunkolo	294	3	-
28. Noebana	101	3	-
29. Santian	133	1	-
30. Amanatun Utara	305	-	-
31. Toianas	300	-	-
32. Kokbaun	71	-	-
<b>Timor Tengah Selatan</b>	<b>9 390</b>	<b>23</b>	<b>8</b>

Catatan/Note: -

Sumber/Source: Dinas Kesehatan Kabupaten Timor Tengah Selatan/Health Service of Timor Tengah Selatan Regency

**Tabel**  
**Table** 3.1.8

**Jumlah Ibu Hamil dan Kematian Ibu (Dilaporkan) Menurut Kecamatan di Kabupaten Timor Tengah Selatan, 2021**  
**Number of Pregnant Mother and Death of Mother (Reported) by Subdistrict in Timor Tengah Selatan Regency, 2021**

Kecamatan Subdistrict	Ibu Hamil Pregnant Mother	Kematian Ibu Death of Mother			Jumlah Total
		Hamil Pregnant	Bersalin Maternity	Nifas Childbirth	
(1)	(2)	(3)	(4)	(5)	(6)
1. Mollo Utara	583	-	-	-	-
2. Fatumnasi	162	-	-	-	-
3. Tobu	236	-	-	-	-
4. Nunbena	124	-	-	-	-
5. Mollo Selatan	374	1	-	-	1
6. Polen	344	-	-	-	-
7. Mollo Barat	185	-	1	-	1
8. Mollo Tengah	177	1	-	-	1
9. Kota Soe	968	-	1	-	1
10. Amanuban Barat	538	-	-	-	-
11. Batu Putih	302	-	1	-	1
12. Kuatnana	377	-	1	-	1
13. Amanuban Selatan	585	-	2	-	2
14. Noebeba	276	-	-	-	-
15. Kuanfatu	473	-	-	-	-
16. Kualin	511	-	-	-	-
17. Amanuban Tengah	371	-	1	-	1
18. Kolbano	458	-	-	-	-
19. Oenino	261	-	-	-	-
20. Amanuban Timur	427	-	-	-	-
21. Fautmolo	183	-	1	-	1
22. Fatukopa	123	-	-	-	-
23. Kie	522	-	-	-	-
24. Kot'olin	278	-	1	-	1
25. Amanatan Selatan	434	-	1	-	1
26. Boking	245	-	-	-	-
27. Nunkolo	348	-	1	-	1
28. Noebana	116	1	1	-	2
29. Santian	159	-	-	-	-
30. Amanatan Utara	418	-	-	-	-
31. Toianas	313	-	2	-	2
32. Kokbaun	81	-	-	-	-
<b>Timor Tengah Selatan</b>	<b>10 953</b>	<b>3</b>	<b>14</b>	<b>-</b>	<b>17</b>

Catatan/Note:

-

Sumber/Source:

Dinas Kesehatan Kabupaten Timor Tengah Selatan/Health Service of Timor Tengah Selatan Regency

**3.2 KETENAGAKERJAAN  
EMPLOYMENT**

**Tabel 3.2.1** Jumlah Penduduk Berumur 15 Tahun Keatas Menurut Jenis Kegiatan Selama Seminggu yang Lalu dan Jenis Kelamin di Kabupaten Timor Tengah Selatan, 2021  
*Population Aged 15 Years and Over by Type of Activity During The Previous Week and Sex in Timor Tengah Selatan Regency, 2021*

Kegiatan Utama <i>Main Activity</i>	Jenis Kelamin/Sex		Jumlah <i>Total</i>
	Laki-Laki <i>Male</i>	Perempuan <i>Female</i>	
(1)	(2)	(3)	(4)
<b>Angkatan Kerja</b> <i>Economically Active</i>	<b>141 675</b>	<b>120 202</b>	<b>261 877</b>
Bekerja/ <i>Working</i>	139 771	115 388	255 159
Pengangguran Terbuka <i>Unemployment</i>	1 904	4 814	6 718
<b>Bukan Angkatan Kerja</b> <i>Economically Inactive</i>	<b>21 428</b>	<b>49 904</b>	<b>71 332</b>
Sekolah/ <i>Attending School</i>	7 068	10 803	17 871
Mengurus Rumah Tangga <i>Housekeeping</i>	9 500	35 563	45 063
Lainnya/ <i>Others</i>	4 860	3 538	8 398
<b>Jumlah/Total</b>	<b>163 103</b>	<b>170 106</b>	<b>333 209</b>

Catatan/Note: -

Sumber/Source: BPS, Survei Angkatan Kerja Nasional (Sakernas) Agustus/BPS-Statistics Indonesia, August National Labor Force Survey

**Tabel** 3.2.2  
**Table**

**Penduduk Berumur 15 Tahun ke Atas Menurut Pendidikan Tertinggi yang Ditamatkan dan Jenis Kegiatan Selama Seminggu yang Lalu di Kabupaten Timor Tengah Selatan, 2021**

*Population 15 Years of Age and Over by Educational Attainment and Type of Activity During the Previous Week in Timor Tengah Selatan Regency, 2021*

Pendidikan Tertinggi yang Ditamatkan <i>Educational Attainment</i>	Angkatan Kerja/ <i>Economically Active</i>			Persentase Bekerja terhadap Angkatan Kerja <i>Percentage of Working to Economically Active</i>
	Bekerja <i>Working</i>	Pengangguran <i>Unemployment</i>	Jumlah Angkatan Kerja <i>Total of Economically Active</i>	
(1)	(2)	(3)	(4)	(5)
< SMA	...	...	...	...
≥ SMA	...	...	...	...
<b>Jumlah/Total</b>	...	...	...	...

Lanjutan Tabel/*Continued Table* 3.2.2

Pendidikan Tertinggi yang Ditematkan <sup>1</sup> <i>Educational Attainment <sup>1</sup></i>	Bukan Angkatan Kerja <i>Not Economically Active</i>	Jumlah Total	Persentase Angkatan Kerja terhadap Penduduk Usia Kerja <i>Percentage of Economically Active to Working Age Population</i>
(1)	(6)	(7)	(8)
< SMA	...	...	...
≥ SMA	...	...	...
<b>Jumlah/Total</b>	...	...	...

Catatan/*Note:*

*Sumber/Source:* BPS, Survei Angkatan Kerja Nasional (Sakernas) Agustus/BPS-Statistics Indonesia, August National Labor Force Survey

**Tabel**  
**Table** 3.2.3**Penduduk Berumur 15 Tahun Ke Atas yang Bekerja Selama Seminggu yang Lalu Menurut Status Pekerjaan Utama dan Jenis Kelamin di Kabupaten Timor Tengah Selatan, 2021**  
**Population 15 Years of Age and Over who Worked During The Previous Week by Main Employment Status and Sex in Timor Tengah Selatan Regency, 2021**

Status Pekerjaan Utama Main Employment Status	Laki-Laki Male	Perempuan Female	Jumlah Total	Persentase Percentage
(1)	(2)	(3)	(4)	(5)
Berusaha sendiri <i>Own account worker</i>	31 349	36 264	67 613	26,50
Berusaha dibantu buruh tidak tetap/buruh tidak dibayar <i>Employer assisted by temporary worker/unpaid worker</i>	50 296	17 870	68 166	26,72
Berusaha dibantu buruh tetap/buruh dibayar <i>Employer assisted by permanent worker/paid worker</i>	5 407	507	5 914	2,32
Buruh/Karyawan/Pegawai/ <i>Employee</i>	27 023	15 687	42 710	16,74
Pekerja bebas <i>Casual worker</i>	38 47	NA	3 847	1,51
Pekerja keluarga/tak dibayar <i>Family worker/unpaid worker</i>	21 849	45 060	66 909	26,22
<b>Jumlah/Total</b>	<b>139 771</b>	<b>115 388</b>	<b>255 159</b>	<b>100,00</b>

Catatan/Note: -

Sumber/Source: BPS, Survei Angkatan Kerja Nasional (Sakernas) Agustus/BPS-Statistics Indonesia, August National Labor Force Survey

**Tabel**  
**Table** 3.2.4

**Penduduk Kabupaten Timor Tengah Selatan Berumur 15 Tahun ke Atas yang Bekerja Seminggu yang Lalu Menurut Jam Kerja Seluruhnya Per Jenis Kelamin, 2021**  
*Population of Timor Tengah Selatan Regency Aged 15 Years Old and Over Who Worked During Previous Week by Total Working Hours and Sex, 2021*

<b>Jumlah Total Jam Kerja</b> <i>Total Working Hours</i>	<b>Laki-Laki</b> <i>Male</i>	<b>Perempuan</b> <i>Female</i>	<b>Jumlah</b> <i>Total</i>
(1)	(2)	(3)	(4)
0*)	...	...	7 991
1-4	...	...	4 224
5-9	...	...	16 332
10-14	...	...	43 578
15-19	...	...	35 482
20-24	...	...	39 230
25-34	...	...	38 816
35-44	...	...	36 140
45-54	...	...	21 551
55-59	...	...	3 738
60-74	...	...	7 099
75+	...	...	978
<b>Jumlah/Total</b>	<b>139 771</b>	<b>115 388</b>	<b>255 159</b>

Catatan/Note: \*) Penduduk yang sementara tidak bekerja

Sumber/Source: BPS, Survei Angkatan Kerja Nasional (Sakernas) Agustus/BPS-Statistics Indonesia, August National Labor Force Survey

**Tabel**  
**Table** 3.2.5

**Penduduk Kabupaten Timor Tengah Selatan Berumur 15 Tahun ke Atas yang Bekerja Seminggu yang Lalu Menurut Lapangan Pekerjaan Utama Per Jenis Kelamin, 2021**  
*Population of Timor Tengah Selatan Regency Aged 15 Years Old and Over Who Worked During Previous Week by Main Industry and Sex, 2021*

Lapangan Pekerjaan Utama <i>Main Industry</i>	Laki-Laki <i>Male</i>	Perempuan <i>Female</i>	Jumlah <i>Total</i>
(1)	(2)	(3)	(4)
Primer <sup>1</sup>	82 969	57 397	140 366
Sekunder <sup>2</sup>	19 327	32 148	51 475
Tersier <sup>3</sup>	37 475	25 843	63 318
<b>Jumlah/Total</b>	<b>139 771</b>	<b>115 388</b>	<b>255 159</b>

Catatan/Note: <sup>1</sup>Primer: Pertanian- Perkebunan- Kehutanan- Perburuan- dan Perikanan/*Agriculture- Forestry- Hunting- and Fisherie*

<sup>2</sup>Sekunder: Pertambangan dan Penggalian- Industri- Listrik- Gas- dan Air Minum- Konstruksi/*Mining- Manufacturing Industry- Electricity- Gas- Water- and Construction*

<sup>3</sup>Tersier: Perdagangan- Rumah Makan- dan Jasa Akomodasi- Transportasi- Pergudangan dan Komunikasi- Lembaga Keuangan- Real Estate- Usaha Persewaan dan Jasa Perusahaan- Jasa Kemasyarakatan- Sosial dan Perorangan/*Wholesale Trade- Retail Trade- Restaurants and Hotels- Transportation- Warehousing- and Communication- Financing- Insurance- Real Estate- Business Services- and Public Service*

Sumber/Source: BPS, Survei Angkatan Kerja Nasional (Sakernas) Agustus/BPS-Statistics Indonesia, August National Labor Force Survey



**Tabel**  
**Table** 3.2.6

**Persentase Penduduk Kabupaten Timor Tengah Selatan Berumur 15 Tahun ke Atas yang Bekerja Seminggu yang Lalu Menurut Lapangan Pekerjaan Utama Per Jenis Kelamin, 2021**

***Population Percentage of Timor Tengah Selatan Regency Aged 15 Years Old and Over Who Worked During Previous Week by Main Industry and Sex, 2021***

Lapangan Pekerjaan Utama <i>Main Industry</i>	Laki-Laki <i>Male</i>	Perempuan <i>Female</i>	Jumlah <i>Total</i>
(1)	(2)	(3)	(4)
Primer <sup>1</sup>	59,36	49,74	55,01
Sekunder <sup>2</sup>	13,83	27,86	20,17
Tersier <sup>3</sup>	26,81	22,40	24,82
<b>Jumlah/Total</b>	<b>100,00</b>	<b>100,00</b>	<b>100,00</b>

Catatan/Note: <sup>1</sup>Primer: Pertanian- Perkebunan- Kehutanan- Perburuan- dan Perikanan/*Agriculture- Forestry- Hunting- and Fisherie*

<sup>2</sup>Sekunder: Pertambangan dan Penggalian- Industri- Listrik- Gas- dan Air Minum- Konstruksi/*Mining- Manufacturing Industry- Electricity- Gas- Water- and Construction*

<sup>3</sup>Tersier: Perdagangan- Rumah Makan- dan Jasa Akomodasi- Transportasi- Pergudangan dan Komunikasi- Lembaga Keuangan- Real Estate- Usaha Persewaan dan Jasa Perusahaan- Jasa Kemasyarakatan- Sosial dan Perorangan/*Wholesale Trade- Retail Trade- Restaurants and Hotels- Transportation- Warehousing- and Communication- Financing- Insurance- Real Estate- Business Services- and Public Service*

Sumber/Source: BPS, Survei Angkatan Kerja Nasional (Sakernas) Agustus/BPS-Statistics Indonesia, August National Labor Force Survey

**Tabel**  
**Table** 3.2.7

**Penduduk Kabupaten Timor Tengah Selatan Berumur 15 Tahun ke Atas yang Bekerja Seminggu yang Lalu Menurut Golongan Umur dan Jenis Kelamin, 2021**  
*Population of Timor Tengah Selatan Regency Age 15 Years Old and Over Who Worked During Previous Week by Age Group and Sex, 2021*

<b>Golongan Umur</b> <i>Age Group</i>	<b>Laki-Laki</b> <i>Male</i>	<b>Perempuan</b> <i>Female</i>	<b>Jumlah</b> <i>Total</i>
(1)	(2)	(3)	(4)
15 - 19	...	...	...
20 - 24	...	...	...
25 - 29	...	...	...
30 - 34	...	...	...
35 - 39	...	...	...
40 - 44	...	...	...
45 - 49	...	...	...
50 - 54	...	...	...
55 - 59	...	...	...
60+	...	...	...
<b>Jumlah/Total</b>	<b>139 771</b>	<b>115 388</b>	<b>255 159</b>

Catatan/Note: -

Sumber/Source: BPS, Survei Angkatan Kerja Nasional (Sakernas) Agustus/BPS-Statistics Indonesia, August National Labor Force Survey

**Tabel**  
**Table** 3.2.8

**Penduduk Kabupaten Timor Tengah Selatan Berumur 15 Tahun ke Atas yang Bekerja Seminggu yang Lalu Menurut Pendidikan Tertinggi yang Ditamatkan dan Jenis Kelamin, 2021**

*Population of Timor Tengah Selatan Regency Age 15 Years Old and Over Who Worked During Previous Week by Education Attainment and Sex, 2021*

<b>Pendidikan Tertinggi yang Ditamatkan</b> <i>Educational Attainment</i>	<b>Laki-Laki</b> <i>Male</i>	<b>Perempuan</b> <i>Female</i>	<b>Jumlah Total</b>
(1)	(2)	(3)	(4)
0	...	...	141 924
1	...	...	35 990
2	...	...	52 253
3	...	...	24 992
<b>Jumlah/Total</b>	<b>139 771</b>	<b>115 388</b>	<b>255 159</b>

- Catatan/Note:
- 0. ≤ Sekolah Dasar (SD)/≤ Primary School
  - 1. Sekolah Menengah Pertama/Junior High School
  - 2. Sekolah Menengah Atas/Senior High School
  - 3. Perguruan Tinggi/Collage

Sumber/Source: BPS, Survei Angkatan Kerja Nasional (Sakernas) Agustus/BPS-Statistics Indonesia, August National Labor Force Survey

**Tabel**  
**Table** 3.2.9

**Jumlah Tenaga Kerja Indonesia Asal Kabupaten Timor Tengah Selatan Menurut Negara Tujuan Dirinci per Jenis Kelamin, 2021**  
**Number of Indonesian Workers from Timor Tengah Selatan Regency by Country of Destination and Sex, 2021**

<b>Negara Tujuan</b> <i>Country of Destination</i>	<b>Laki-Laki</b> <i>Male</i>	<b>Perempuan</b> <i>Female</i>	<b>Jumlah</b> <i>Total</i>
(1)	(2)	(3)	(4)
Malaysia	-	-	-
Singapura	-	-	-
Taiwan	-	-	-
Hongkong	-	-	-
Negara Lain/Others	-	-	-
<b>Jumlah/Total</b>	-	-	-

Catatan/Note: Mulai Bulan Maret 2020 dengan adanya pandemi Covid-19 tidak ada penempatan Tenaga Kerja Indonesia ke luar negeri/ Since in March 2020, with the Covid-19 pandemic, there will be no placement of Indonesian workers abroad

Sumber/Source: Dinas Ketenagakerjaan dan Transmigrasi Kabupaten Timor Tengah Selatan/Employment and Transmigration Service of Timor Tengah Selatan Regency

**Tabel** 3.2.10 **Jumlah Tenaga Kerja Indonesia Asal Kabupaten Timor Tengah Selatan Menurut Jenis Kelamin, 2017-2021**  
**Table** 3.2.10 **Number of Indonesian Workers from Timor Tengah Selatan Regency by Sex, 2017-2021**

Tahun Years	Laki-Laki Male	Perempuan Female	Jumlah Total
(1)	(2)	(3)	(4)
2017	71	112	183
2018	33	81	114
2019	11	61	72
2020	-	24	24
2021	-	-	-

Catatan/Note: -

Sumber/Source: Dinas Ketenagakerjaan dan Transmigrasi Kabupaten Timor Tengah Selatan/*Employment and Transmigration Service of Timor Tengah Selatan Regency*

**Tabel**  
**Table** 3.2.11

**Jumlah Pencari Kerja Terdaftar, Lowongan Kerja Terdaftar, dan Penempatan/Pemenuhan Tenaga Kerja Menurut Jenis Kelamin dan Kecamatan di Kabupaten Timor Tengah Selatan, 2021**  
**Number of Registered Job Applicants, Registered Job Vacancies, and Placement of Workers by Sex and Subdistrict in Timor Tengah Selatan Regency, 2021**

Kecamatan Subdistrict	Pencari Kerja Terdaftar/Registered Job Applicants		
	Laki-Laki/Male	Perempuan/Female	Jumlah/Total
(1)	(2)	(3)	(4)
1. Mollo Utara	1	2	3
2. Fatumnasi	-	-	-
3. Tobu	1	2	3
4. Nunbena	-	-	-
5. Mollo Selatan	2	2	4
6. Polen	1	1	2
7. Mollo Barat	-	-	-
8. Mollo Tengah	-	1	1
9. Kota Soe	18	10	28
10. Amanuban Barat	4	12	16
11. Batu Putih	1	2	3
12. Kwatnana	-	2	2
13. Amanuban Selatan	1	3	4
14. Noebeba	1	1	2
15. Kuanfatu	1	4	5
16. Kualin	1	2	3
17. Amanuban Tengah	4	-	4
18. Kolbano	-	3	3
19. Oenino	1	2	3
20. Amanuban Timur	-	1	1
21. Fautmolo	-	3	3
22. Fatukopa	-	-	-
23. Kie	1	1	2
24. Kot'olin	3	-	3
25. Amanatun Selatan	-	1	1
26. Boking	1	2	3
27. Nunkolo	-	-	-
28. Noebana	-	-	-
29. Santian	1	1	2
30. Amanatun Utara	1	-	1
31. Toianas	3	1	4
32. Kokbaun	-	-	-
<b>Timor Tengah Selatan</b>	<b>47</b>	<b>59</b>	<b>106</b>

Lanjutan Tabel/Continued Table 3.2.11

Kecamatan Subdistrict	Lowongan Kerja Terdaftar Registered Job Vacancies			Penempatan/Pemenuhan Tenaga Kerja Placement of Workers		
	Laki-Laki Male	Perempuan Female	Jumlah Total	Laki-Laki Male	Perempuan Female	Jumlah Total
(1)	(5)	(6)	(7)	(8)	(9)	(10)
1. Mollo Utara	-	7	7	-	-	-
2. Fatumnasi	-	7	7	-	-	-
3. Tobu	-	9	9	-	2	2
4. Nunbena	-	7	7	-	-	-
5. Mollo Selatan	-	9	9	-	2	2
6. Polen	-	7	7	-	-	-
7. Mollo Barat	-	7	7	-	-	-
8. Mollo Tengah	-	9	9	-	2	2
9. Kota Soe	-	15	15	-	-	-
10. Amanuban Barat	-	9	9	-	6	6
11. Batu Putih	-	7	7	-	-	-
12. Kwatnana	-	8	8	-	-	-
13. Amanuban Selatan	-	9	9	-	4	4
14. Noebeba	-	7	7	-	-	-
15. Kuanfatu	-	9	9	-	4	4
16. Kualin	-	8	8	-	2	2
17. Amanuban Tengah	-	8	8	-	1	1
18. Kolbano	-	8	8	-	2	2
19. Oenino	-	7	7	-	1	1
20. Amanuban Timur	-	7	7	-	-	-
21. Fautmolo	-	7	7	-	-	-
22. Fatukopa	-	7	7	-	-	-
23. Kie	-	7	7	-	2	2
24. Kot'olin	-	7	7	-	-	-
25. Amanatun Selatan	-	7	7	-	-	-
26. Boking	-	8	8	-	-	-
27. Nunkolo	-	7	7	-	-	-
28. Noebana	-	8	8	-	-	-
29. Santian	-	7	7	-	-	-
30. Amanatun Utara	-	7	7	-	-	-
31. Toianas	-	7	7	-	1	1
32. Kokbaun	-	7	7	-	-	-
<b>Timor Tengah Selatan</b>	-	<b>250</b>	<b>250</b>	-	<b>29</b>	<b>29</b>

Catatan/Note:

Sumber/Source: Dinas Ketenagakerjaan dan Transmigrasi Kabupaten Timor Tengah Selatan/Employment and Transmigration Service of Timor Tengah Selatan Regency





# SOSIAL DAN KESEJAHTERAAN RAKYAT

## SOCIAL AND WELFARE

# 4

### Angka Partisipasi Murni di Kabupaten Timor Tengah Selatan Tahun 2021



Pada tahun 2021, di Kabupaten Timor Tengah Selatan ada 9.390 bayi yang lahir



Terdapat 38.179 kasus ISPA yang mendapat rawat jalan di Puskesmas pada tahun 2021



### Jumlah Fasilitas Kesehatan di Kabupaten Timor Tengah Selatan

2	Rumah Sakit
876	Posyandu
36	Puskesmas
84	Polindes
16	Klinik



**PENJELASAN TEKNIS**

1. Tidak/belum pernah sekolah adalah mereka yang tidak pernah atau belum pernah terdaftar dan tidak pernah atau belum pernah aktif mengikuti pendidikan di suatu jenjang pendidikan formal.
2. Masih bersekolah adalah mereka yang terdaftar dan aktif mengikuti pendidikan di suatu jenjang pendidikan formal, baik pendidikan dasar, menengah, maupun pendidikan tinggi. Bagi mahasiswa yang masih cuti dianggap masih bersekolah.
3. Tidak bersekolah lagi adalah mereka yang pernah terdaftar dan aktif mengikuti pendidikan di suatu jenjang pendidikan formal, tetapi pada saat pencacahan tidak lagi terdaftar dan tidak aktif mengikuti pendidikan.
4. Tamat sekolah adalah menyelesaikan pelajaran yang ditandai dengan lulus ujian akhir pada kelas atau tingkat terakhir suatu jenjang pendidikan di sekolah negeri maupun swasta dengan mendapatkan Tanda Tamat Belajar/Ijazah. Seseorang yang belum mengikuti pelajaran pada kelas tertinggi tetapi telah mengikuti ujian akhir dan lulus dianggap tamat sekolah.
5. Dapat membaca dan menulis artinya dapat membaca dan menulis kata-kata/kalimat sederhana dengan suatu aksara tertentu.

**TECHNICAL NOTES**

1. *Never/not yet attended school are those who have never attended a formal education.*
2. *Attending school is someone who is currently registered and actively attending a formal school, including primary school, secondary school or tertiary education. Students who are taking break for a particular time categorized as attending school.*
3. *Not attending school anymore is the status of those who had registered and actively attended formal school yet during enumeration dates they have not anymore registered and actively attended school.*
4. *Being graduated is the status of those who have accomplished their study as they have passed a final exam in particular level of education either in public or private institution and are given certificate. Those, who have not yet attended the highest level in a particular education but have passed the final exam are categorized as being graduated.*
5. *Literate and illiterate means being able to read and write words/simple sentences using particular letter.*

6. Agama menurut istilah adalah undang-undang atau peraturan-peraturan yang mengikat manusia dalam hubungannya dengan Tuhannya dan hubungan manusia dengan sesama manusia dan hubungan manusia dengan alam. Maka orang yang beragama adalah orang yang teratur, orang yang tenteram dan orang yang damai baik dengan dirinya maupun dengan orang lain dari segala aspek kehidupannya.
6. *Religion according to terms is laws or regulations that bind human beings in relation to his God and man's relationship with fellow human beings and human relationships with nature. Then someone who is religious is an orderly, peaceful people and people of peace both with himself and with others from all aspects of life.*

**ULASAN****DESCRIPTION****Pendidikan**

Jumlah fasilitas sekolah dari yang paling banyak hingga yang paling sedikit berturut-turut di Kabupaten Timor Tengah Selatan ialah pada jenjang SD, SMP, SMA, SMK.

**Kesehatan**

Jumlah fasilitas kesehatan paling banyak di Kabupaten Timor Tengah Selatan adalah Puskesmas Pembantu (Pustu) yaitu sebanyak 41 Pustu, diikuti oleh Puskesmas sebanyak 35 Puskesmas Adapun rumah sakit bersalin belum tersedia.

**Agama dan Sosial**

Pada Kabupaten Timor Tengah Selatan, mayoritas memeluk agama Kristen Protestan dengan jumlah umat terbanyak yaitu sebanyak 377.663 orang.

Bencana alam yang paling sering terjadi di Kabupaten Timor Tengah Selatan adalah tanah longsor dengan jumlah kejadian sebanyak 22 kejadian sepanjang tahun 2020

**Kemiskinan**

Garis Kemiskinan Kabupaten Timor Tengah Selatan pada Tahun 2021 adalah Rp. 338.009,- dengan jumlah persentase penduduk miskin sebesar 27,49 persen.

**Education**

*The number of school facilities, from the highest to the least, in the South Central Timor District, respectively, is at the SD, SMP, SMA, SMK levels.*

**Health**

*The highest number of health facilities in Timor Tengah Selatan is Subsidiary of Public Health Center (Pustu) with 41 Pustu, followed by the puskesmas as many as 35 Health Centers. The maternity hospital is not yet available.*

**Religion and Social**

*In Timor Tengah Selatan Regency the majority embraced Protestant Christianity with the largest number of followers, totaling 377.663 people.*

*The most common natural disasters in TTS are landslides with 22 incidents in 2020.*

**Poverty**

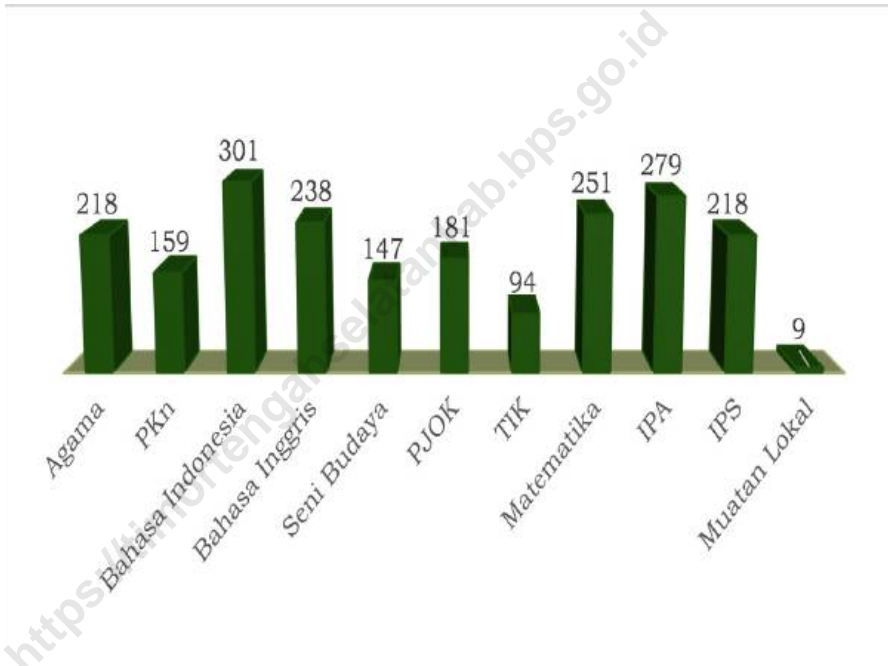
*The Timor Tengah Selatan Regency's poverty line in 2021 is Rp. 338.009, - with a percentage of the poor population of 27,49 percent.*



**Gambar** 4.1  
**Figures**

**Jumlah Guru Sekolah Menengah Pertama Menurut Mata Pelajaran dan Kecamatan di Kabupaten Timor Tengah Selatan, 2021/2022**

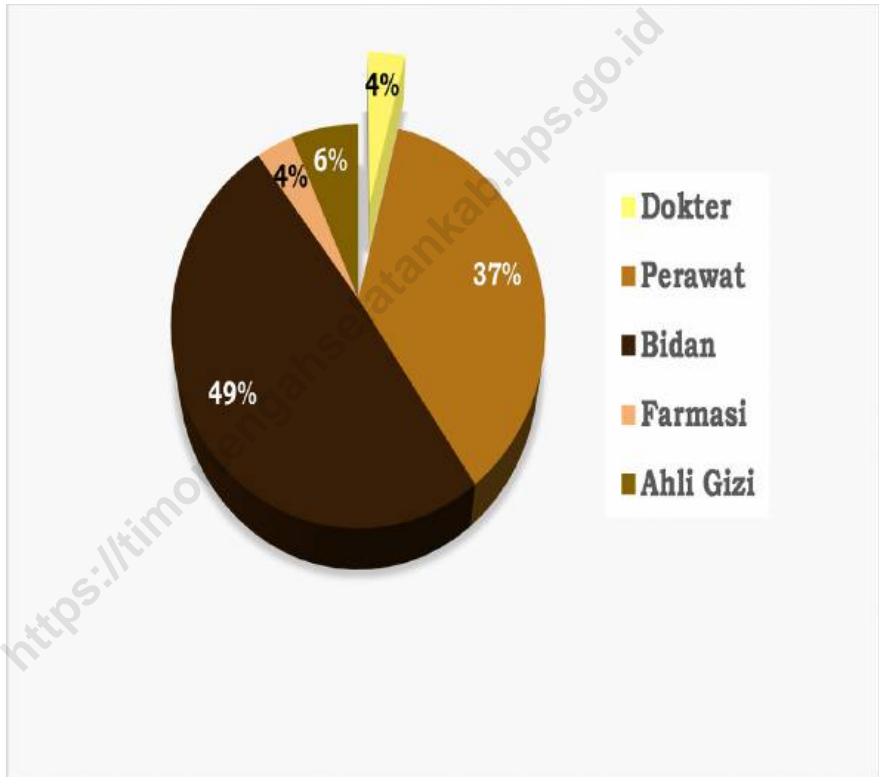
*Number of Junior High School Teachers by Subject Taught and Subdistrict in Timor Tengah Selatan Regency, 2021/2022*



Sumber/Source: Dinas Pendidikan dan Kebudayaan Kabupaten Timor Tengah Selatan/ Public Education and Cultural Service of Timor Tengah Selatan Regency

**Gambar** 4.2  
**Figures**

**Persentase Tenaga Kesehatan di Kabupaten Timor Tengah Selatan, 2021**  
*Percentage of Health Workers in Timor Tengah Selatan Regency, 2021*



Sumber/Source: Dinas Kesehatan Kabupaten Timor Tengah Selatan/*Public Health Service of Timor Tengah Selatan Regency*



#### 4.1 PENDIDIKAN EDUCATION

**Tabel 4.1.1** Jumlah Sekolah, Guru, dan Murid Taman Kanak-Kanak (TK) di Bawah Kementerian Pendidikan dan Kebudayaan Menurut Kecamatan, 2020/2021 dan 2021/2022  
*Number of Schools, Teachers, and Pupils in Kindergarten Under The Ministry of Education and Culture by Subdistrict, 2020/2021 and 2021/2022*

Kecamatan Subdistrict	Sekolah/Schools					
	Negeri/Public		Swasta/Private		Jumlah/Total	
	2020/2021	2021/2022	2020/2021	2021/2022	2020/2021	2021/2022
(1)	(2)	(3)	(4)	(5)	(6)	(7)
1. Mollo Utara	1	1	18	18	19	19
2. Fatumnasi	-	-	1	1	1	1
3. Tobu	-	-	8	8	8	8
4. Nunbena	-	-	-	-	-	-
5. Mollo Selatan	4	4	8	8	12	12
6. Polen	2	2	8	8	10	10
7. Mollo Barat	-	-	1	1	1	1
8. Mollo Tengah	1	1	1	1	2	2
9. Kota Soe	3	3	19	19	22	22
10. Amanuban Barat	1	1	14	1	15	2
11. Batu Putih	1	1	6	6	7	7
12. Kuantana	2	2	2	2	4	4
13. Amanuban Selatan	-	-	9	9	9	9
14. Noebeba	1	1	4	4	5	5
15. Kuanfatu	-	-	18	18	18	18
16. Kualin	1	1	8	8	9	9
17. Amanuban Tengah	1	1	5	5	6	6
18. Kolbano	1	1	3	3	4	4
19. Oenino	-	-	3	3	3	3
20. Amanuban Timur	2	2	12	12	14	14
21. Fautmolo	1	1	6	6	7	7
22. Fatukopa	-	-	5	5	5	5
23. Kie	1	1	8	8	9	9
24. Kot'olin	-	-	-	-	-	-
25. Amanatun Selatan	1	1	5	5	6	6
26. Boking	1	1	2	2	3	3
27. Nunkolo	1	1	-	-	1	1
28. Noebana	-	-	1	1	1	1
29. Santian	-	-	5	5	5	5
30. Amanatun Utara	-	-	9	9	9	9
31. Toianas	1	1	1	1	2	2
32. Kokbaun	1	1	-	-	1	1
<b>Timor Tengah Selatan</b>	<b>28</b>	<b>28</b>	<b>190</b>	<b>177</b>	<b>218</b>	<b>205</b>

Lanjutan Tabel/Continued Table 4.1.1

Kecamatan Subdistrict	Guru <sup>1</sup> /Teachers <sup>1</sup>					
	Negeri/Public		Swasta/Private		Jumlah/Total	
	2020/2021	2021/2022	2020/2021	2021/2022	2020/2021	2021/2022
(1)	(8)	(9)	(10)	(11)	(12)	(13)
1. Mollo Utara	4	2	49	30	53	32
2. Fatumnasi	-	-	4	-	4	-
3. Tobu	-	-	17	13	17	13
4. Nunbena	-	-	-	-	-	-
5. Mollo Selatan	10	10	30	17	40	27
6. Polen	6	4	23	13	29	17
7. Mollo Barat	-	-	4	2	4	2
8. Mollo Tengah	2	3	2	4	4	7
9. Kota Soe	15	20	59	55	74	75
10. Amanuban Barat	4	8	45	32	49	40
11. Batu Putih	4	2	24	10	28	12
12. Kwatnana	5	3	9	11	14	14
13. Amanuban Selatan	-	-	37	20	37	20
14. Noebeba	3	1	14	8	17	9
15. Kuanfatu	-	-	36	28	36	28
16. Kualin	4	3	24	16	28	19
17. Amanuban Tengah	5	1	23	5	28	6
18. Kolbano	5	3	11	6	16	9
19. Oenino	-	-	9	9	9	9
20. Amanuban Timur	6	9	47	28	53	37
21. Fautmolo	2	3	14	13	16	16
22. Fatukopa	-	-	21	9	21	9
23. Kie	4	1	22	17	26	18
24. Kot'olin	-	-	-	-	-	-
25. Amanatun Selatan	4	4	19	12	23	16
26. Boking	4	2	9	5	13	7
27. Nunkolo	5	3	-	-	5	3
28. Noebana	-	-	2	3	2	3
29. Santian	-	-	14	12	14	12
30. Amanatun Utara	-	-	22	17	22	17
31. Toianas	5	4	5	1	10	5
32. Kokbaun	3	2	-	2	3	4
<b>Timor Tengah Selatan</b>	<b>100</b>	<b>88</b>	<b>595</b>	<b>398</b>	<b>695</b>	<b>486</b>

Lanjutan Tabel/*Continued Table* 4.1.1

Kecamatan Subdistrict	Murid/Pupils					
	Negeri/Public		Swasta/Private		Jumlah/Total	
	2020/2021	2021/2022	2020/2021	2021/2022	2020/2021	2021/2022
(1)	(14)	(15)	(16)	(17)	(18)	(19)
1. Mollo Utara	126	20	440	339	566	359
2. Fatumnasi	-	-	20	22	20	22
3. Tobu	-	-	200	184	200	184
4. Nunbena	-	-	36	-	36	-
5. Mollo Selatan	39	71	133	154	172	225
6. Polen	16	40	142	149	158	189
7. Mollo Barat	-	0	27	29	27	29
8. Mollo Tengah	15	27	55	27	70	54
9. Kota Soe	88	133	554	536	642	669
10. Amanuban Barat	38	67	224	258	262	325
11. Batu Putih	-	48	166	125	166	173
12. Kuantana	-	27	100	120	100	147
13. Amanuban Selatan	-	-	210	189	210	189
14. Noebeba	26	22	118	102	144	124
15. Kuanfatu	-	-	506	219	506	219
16. Kualin	33	25	121	185	154	210
17. Amanuban Tengah	56	23	91	115	147	138
18. Kolbano	42	40	116	47	158	87
19. Oenino	-	-	45	53	45	53
20. Amanuban Timur	23	75	221	324	244	399
21. Fautmolo	12	41	69	123	81	164
22. Fatukopa	-	-	79	127	79	127
23. Kie	16	31	119	189	135	220
24. Kot'olin	-	-	-	-	-	-
25. Amanatun Selatan	13	11	168	98	181	109
26. Boking	22	27	42	76	64	103
27. Nunkolo	25	21	30	-	55	21
28. Noebana	-	-	36	29	36	29
29. Santian	-	-	96	114	96	114
30. Amanatun Utara	-	-	106	145	106	145
31. Toianas	46	32	20	15	66	47
32. Kokbaun	16	54	-	-	16	54
<b>Timor Tengah Selatan</b>	<b>652</b>	<b>835</b>	<b>4 290</b>	<b>4 093</b>	<b>4 942</b>	<b>4 928</b>

Catatan/Note : <sup>1</sup> Jumlah guru termasuk kepala sekolah dan guru/*The total of teachers including headmaster and teacher*

Sumber/Source: Dinas Pendidikan dan Kebudayaan Kabupaten Timor Tengah Selatan/ *Public Education and Cultural Service of Timor Tengah Selatan Regency*

**Tabel**  
**Table** 4.1.2

**Jumlah Sekolah, Guru, dan Murid Raudatul Athfal (RA) di Bawah Kementerian Agama Menurut Kecamatan, 2020/2021 dan 2021/2022**  
**Number of Schools, Teachers, and Pupils in Raudatul Athfal (RA) Under The Ministry of Religious Affairs by Subdistrict, 2020/2021 and 2021/2022**

Kecamatan Subdistrict	Sekolah/Schools		Guru/Teachers		Murid/Pupils	
	2020/2021	2021/2022	2020/2021	2021/2022	2020/2021	2021/2022
(1)	(2)	(3)	(4)	(5)	(6)	(7)
1. Mollo Utara	-	-	-	-	-	-
2. Fatumnasi	-	-	-	-	-	-
3. Tobu	-	-	-	-	-	-
4. Nunbena	-	-	-	-	-	-
5. Mollo Selatan	-	-	-	-	-	-
6. Polen	-	-	-	-	-	-
7. Mollo Barat	-	-	-	-	-	-
8. Mollo Tengah	-	-	-	-	-	-
9. Kota Soe	1	1	6	3	49	33
10. Amanuban Barat	-	-	-	-	-	-
11. Batu Putih	-	-	-	-	-	-
12. Kuantana	-	-	-	-	-	-
13. Amanuban Selatan	-	-	-	-	-	-
14. Noebeba	-	-	-	-	-	-
15. Kuanfatu	-	-	-	-	-	-
16. Kualin	-	-	-	-	-	-
17. Amanuban Tengah	-	-	-	-	-	-
18. Kolbano	-	-	-	-	-	-
19. Oenino	-	-	-	-	-	-
20. Amanuban Timur	2	2	8	4	43	65
21. Fautmolo	-	-	-	-	-	-
22. Fatukopa	-	-	-	-	-	-
23. Kie	-	-	-	-	-	-
24. Kot'olin	-	-	-	-	-	-
25. Amanatun Selatan	-	-	-	-	-	-
26. Boking	-	-	-	-	-	-
27. Nunkolo	-	-	-	-	-	-
28. Noebana	-	-	-	-	-	-
29. Santian	-	-	-	-	-	-
30. Amanatun Utara	-	-	-	-	-	-
31. Toianas	-	-	-	-	-	-
32. Kokbaun	-	-	-	-	-	-
<b>Timor Tengah Selatan</b>	<b>3</b>	<b>3</b>	<b>14</b>	<b>7</b>	<b>92</b>	<b>98</b>

Catatan/Note: -

Sumber/SOURCE: Kementerian Agama, Data Semester Ganjil/Ministry of Religious Affairs, Odd Semester Data

**Tabel**  
**Table** 4.1.3

**Jumlah Sekolah, Guru, dan Murid Sekolah Dasar (SD) di Bawah Kementerian Pendidikan dan Kebudayaan Menurut Kecamatan, 2020/2021 dan 2021/2022**  
**Number of Schools, Teachers, and Pupils in Primary Schools Under The Ministry of Education and Culture by Subdistrict, 2020/2021 and 2021/2022**

Kecamatan Subdistrict	Sekolah/Schools					
	Negeri/Public		Swasta/Private		Jumlah/Total	
	2020/2021	2021/2022	2020/2021	2021/2022	2020/2021	2021/2022
(1)	(2)	(3)	(4)	(5)	(6)	(7)
1. Mollo Utara	20	20	7	7	27	27
2. Fatumnasi	8	8	2	2	10	10
3. Tobu	9	10	4	4	13	14
4. Nunbena	6	5	3	3	9	8
5. Mollo Selatan	13	13	2	2	15	15
6. Polen	15	15	6	6	21	21
7. Mollo Barat	10	10	1	1	11	11
8. Mollo Tengah	9	9	2	2	11	11
9. Kota Soe	14	14	6	6	20	20
10. Amanuban Barat	14	14	4	4	18	18
11. Batu Putih	10	10	5	5	15	15
12. Kwatnana	14	14	4	4	18	18
13. Amanuban Selatan	23	22	4	5	27	27
14. Noebeba	16	16	4	4	20	20
15. Kuanfatu	20	19	9	9	29	28
16. Kualin	17	19	4	4	21	23
17. Amanuban Tengah	11	11	6	6	17	17
18. Kolbano	17	18	6	6	23	24
19. Oenino	10	10	4	4	14	14
20. Amanuban Timur	11	9	9	13	20	22
21. Fautmolo	5	6	5	5	10	11
22. Fatukopa	6	6	2	1	8	7
23. Kie	20	20	5	5	25	25
24. Kot'olin	10	10	3	3	13	13
25. Amanatun Selatan	8	9	13	13	21	22
26. Boking	12	12	3	3	15	15
27. Nunkolo	10	10	6	6	16	16
28. Noebana	6	6	1	-	7	6
29. Santian	9	10	3	3	12	13
30. Amanatun Utara	19	24	5	5	24	29
31. Toianas	13	12	4	4	17	16
32. Kokbaun	3	2	2	2	5	4
<b>Timor Tengah Selatan</b>	<b>388</b>	<b>393</b>	<b>144</b>	<b>147</b>	<b>532</b>	<b>540</b>

Lanjutan Tabel/Continued Table 4.1.3

Kecamatan Subdistrict	Guru <sup>1</sup> /Teachers <sup>1</sup>					
	Negeri/Public		Swasta/Private		Jumlah/Total	
	2020/2021	2021/2022	2020/2021	2021/2022	2020/2021	2021/2022
(1)	(8)	(9)	(10)	(11)	(12)	(13)
1. Mollo Utara	195	204	56	62	251	266
2. Fatumnasi	52	55	9	27	61	82
3. Tobu	95	94	26	28	121	122
4. Nunbena	37	45	16	14	53	59
5. Mollo Selatan	172	190	19	18	191	208
6. Polen	108	113	35	35	143	148
7. Mollo Barat	98	103	6	16	104	119
8. Mollo Tengah	85	98	7	19	92	117
9. Kota Soe	238	294	87	98	325	392
10. Amanuban Barat	222	234	41	39	263	273
11. Batu Putih	108	112	39	37	147	149
12. Kwatnana	161	176	43	46	204	222
13. Amanuban Selatan	228	245	31	34	259	279
14. Noebeba	146	166	19	25	165	191
15. Kuanfatu	185	103	66	74	251	177
16. Kualin	156	158	34	32	190	190
17. Amanuban Tengah	155	157	53	51	208	208
18. Kolbano	192	191	44	55	236	246
19. Oenino	106	101	34	47	140	148
20. Amanuban Timur	110	111	48	59	158	170
21. Fautmolo	51	54	29	30	80	84
22. Fatukopa	58	53	16	16	74	69
23. Kie	210	219	45	43	255	262
24. Kot'olin	71	84	20	23	91	107
25. Amanatun Selatan	94	111	96	110	190	221
26. Boking	104	113	28	31	132	144
27. Nunkolo	91	99	49	51	140	150
28. Noebana	57	60	7	17	64	77
29. Santian	88	99	24	24	112	123
30. Amanatun Utara	151	176	38	37	189	213
31. Toianas	120	117	41	43	161	160
32. Kokbaun	28	46	19	21	47	67
<b>Timor Tengah Selatan</b>	<b>3 972</b>	<b>4 181</b>	<b>1 125</b>	<b>1 262</b>	<b>5 097</b>	<b>5 443</b>

Lanjutan Tabel/*Continued Table* 4.1.3

Kecamatan Subdistrict	Murid/Pupils					
	Negeri/Public		Swasta/Private		Jumlah/Total	
	2020/2021	2021/2022	2020/2021	2021/2022	2020/2021	2021/2022
(1)	(14)	(15)	(16)	(17)	(18)	(19)
1. Mollo Utara	2 729	2692	947	945	3 676	3637
2. Fatumnasi	859	788	256	251	1 115	1039
3. Tobu	1 079	1085	454	460	1 533	1545
4. Nunbena	459	455	266	280	725	735
5. Mollo Selatan	1 476	1461	195	195	1 671	1656
6. Polen	1 379	1355	511	506	1 890	1861
7. Mollo Barat	982	949	98	187	1 080	1136
8. Mollo Tengah	845	842	226	146	1 071	988
9. Kota Soe	3 868	3870	1 587	1578	5 455	5448
10. Amanuban Barat	2 865	2832	540	538	3 405	3370
11. Batu Putih	1 492	1476	473	457	1 965	1933
12. Kuantana	2 133	2117	570	568	2 703	2685
13. Amanuban Selatan	3 441	3492	544	537	3 985	4029
14. Noebeba	1 421	1440	178	212	1 599	1652
15. Kuanfatu	2 029	2070	1 002	995	3 031	3065
16. Kualin	2 624	2461	729	719	3 353	3180
17. Amanuban Tengah	1 483	1505	642	641	2 125	2146
18. Kolbano	2 048	2094	711	711	2 759	2805
19. Oenino	1 130	1085	464	464	1 594	1549
20. Amanuban Timur	1 336	1335	907	815	2 243	2150
21. Fautmolo	751	745	419	242	1 170	987
22. Fatukopa	714	714	278	279	992	993
23. Kie	2 634	2581	618	593	3 252	3174
24. Kot'olin	1 363	1391	287	286	1 650	1677
25. Amanatun Selatan	1 040	1108	1 654	1639	2 694	2747
26. Boking	1 102	1059	390	371	1 492	1430
27. Nunkolo	1 291	1310	827	831	2 118	2141
28. Noebana	626	624	97	167	723	791
29. Santian	692	700	288	284	980	984
30. Amanatun Utara	1 800	2013	534	534	2 334	2547
31. Toianas	1 270	1273	642	640	1 912	1913
32. Kokbaun	181	183	292	289	473	472
<b>Timor Tengah Selatan</b>	<b>49 142</b>	<b>49 105</b>	<b>17 626</b>	<b>17 360</b>	<b>66 768</b>	<b>66 465</b>

Catatan/Note : <sup>1</sup> Jumlah guru termasuk kepala sekolah dan guru/The total of teachers including headmaster and teacher

Terdapat kenaikan status TRK menjadi sekolah reguler/There's a TRK status increases to regular schools

Sumber/Source: Dinas Pendidikan dan Kebudayaan Kabupaten Timor Tengah Selatan/ Public Education and Cultural Service of Timor Tengah Selatan Regency

**Tabel**  
**Table 4.1.4**

**Jumlah Sekolah, Guru, dan Murid Madrasah Ibtidaiyah (MI) di Bawah Kementerian Agama Menurut Kecamatan Menurut Kecamatan, 2020/2021 dan 2021/2022**  
**Number of Schools, Teachers, and Pupils in Madrasah Ibtidaiyah (MI) Under The Ministry of Religious Affairs by Subdistrict, 2020/2021 and 2021/2022**

Kecamatan Subdistrict	Sekolah/Schools					
	Negeri/Public		Swasta/Private		Jumlah/Total	
	2020/2021	2021/2022	2020/2021	2021/2022	2020/2021	2021/2022
(1)	(2)	(3)	(4)	(5)	(6)	(7)
1. Mollo Utara	-	-	-	-	-	-
2. Fatumnasi	-	-	-	-	-	-
3. Tobu	-	-	-	-	-	-
4. Nunbena	-	-	-	-	-	-
5. Mollo Selatan	-	-	-	-	-	-
6. Polen	-	-	-	-	-	-
7. Mollo Barat	-	-	-	-	-	-
8. Mollo Tengah	-	-	-	-	-	-
9. Kota Soe	-	-	1	1	1	1
10. Amanuban Barat	-	-	-	-	-	-
11. Batu Putih	-	-	-	-	-	-
12. Kuantana	-	-	-	-	-	-
13. Amanuban Selatan	-	-	-	-	-	-
14. Noebeba	-	-	-	-	-	-
15. Kuanfatu	-	-	-	-	-	-
16. Kualin	-	-	-	-	-	-
17. Amanuban Tengah	-	-	-	-	-	-
18. Kolbano	-	-	-	-	-	-
19. Oenino	-	-	-	-	-	-
20. Amanuban Timur	1	1	2	2	3	3
21. Fautmolo	1	1	-	-	1	1
22. Fatukopa	-	-	-	-	-	-
23. Kie	-	-	-	-	-	-
24. Kot'olin	-	-	-	-	-	-
25. Amanatun Selatan	-	-	-	-	-	-
26. Boking	-	-	-	-	-	-
27. Nunkolo	-	-	-	-	-	-
28. Noebana	-	-	-	-	-	-
29. Santian	-	-	-	-	-	-
30. Amanatun Utara	-	-	-	-	-	-
31. Toianas	-	-	-	-	-	-
32. Kokbaun	-	-	-	-	-	-
<b>Timor Tengah Selatan</b>	<b>2</b>	<b>2</b>	<b>3</b>	<b>3</b>	<b>5</b>	<b>5</b>



Lanjutan Tabel/*Continued Table* 4.1.4

Kecamatan Subdistrict	Guru <sup>1</sup> /Teachers <sup>1</sup>					
	Negeri/Public		Swasta/Private		Jumlah/Total	
	2020/2021	2021/2022	2020/2021	2021/2022	2020/2021	2021/2022
(1)	(8)	(9)	(10)	(11)	(12)	(13)
1. Mollo Utara	-	-	-	-	-	-
2. Fatumnasi	-	-	-	-	-	-
3. Tobu	-	-	-	-	-	-
4. Nunbena	-	-	-	-	-	-
5. Mollo Selatan	-	-	-	-	-	-
6. Polen	-	-	-	-	-	-
7. Mollo Barat	-	-	-	-	-	-
8. Mollo Tengah	-	-	-	-	-	-
9. Kota Soe	-	-	19	19	19	19
10. Amanuban Barat	-	-	-	-	-	-
11. Batu Putih	-	-	-	-	-	-
12. Kuatnana	-	-	-	-	-	-
13. Amanuban Selatan	-	-	-	-	-	-
14. Noebeba	-	-	-	-	-	-
15. Kuanfatu	-	-	-	-	-	-
16. Kualin	-	-	-	-	-	-
17. Amanuban Tengah	-	-	-	-	-	-
18. Kolbano	-	-	-	-	-	-
19. Oenino	-	-	-	-	-	-
20. Amanuban Timur	11	12	20	21	31	33
21. Fautmolo	11	11	-	-	11	11
22. Fatukopa	-	-	-	-	-	-
23. Kie	-	-	-	-	-	-
24. Kot'olin	-	-	-	-	-	-
25. Amanatun Selatan	-	-	-	-	-	-
26. Boking	-	-	-	-	-	-
27. Nunkolo	-	-	-	-	-	-
28. Noebana	-	-	-	-	-	-
29. Santian	-	-	-	-	-	-
30. Amanatun Utara	-	-	-	-	-	-
31. Toianas	-	-	-	-	-	-
32. Kokbaun	-	-	-	-	-	-
<b>Timor Tengah Selatan</b>	<b>22</b>	<b>23</b>	<b>39</b>	<b>40</b>	<b>61</b>	<b>63</b>

Lanjutan Tabel/Continued Table 4.1.4

Kecamatan Subdistrict	Murid/Pupils					
	Negeri/Public		Swasta/Private		Jumlah/Total	
	2020/2021	2021/2022	2020/2021	2021/2022	2020/2021	2021/2022
(1)	(14)	(15)	(16)	(17)	(18)	(19)
1. Mollo Utara	-	-	-	-	-	-
2. Fatumnasi	-	-	-	-	-	-
3. Tobu	-	-	-	-	-	-
4. Nunbena	-	-	-	-	-	-
5. Mollo Selatan	-	-	-	-	-	-
6. Polen	-	-	-	-	-	-
7. Mollo Barat	-	-	-	-	-	-
8. Mollo Tengah	-	-	-	-	-	-
9. Kota Soe	-	-	335	347	335	347
10. Amanuban Barat	-	-	-	-	-	-
11. Batu Putih	-	-	-	-	-	-
12. Kwatnana	-	-	-	-	-	-
13. Amanuban Selatan	-	-	-	-	-	-
14. Noebeba	-	-	-	-	-	-
15. Kuanfatu	-	-	-	-	-	-
16. Kualin	-	-	-	-	-	-
17. Amanuban Tengah	-	-	-	-	-	-
18. Kolbano	-	-	-	-	-	-
19. Oenino	-	-	-	-	-	-
20. Amanuban Timur	163	147	174	161	337	308
21. Fautmolo	130	122	-	-	130	122
22. Fatukopa	-	-	-	-	-	-
23. Kie	-	-	-	-	-	-
24. Kot'olin	-	-	-	-	-	-
25. Amanatun Selatan	-	-	-	-	-	-
26. Boking	-	-	-	-	-	-
27. Nunkolo	-	-	-	-	-	-
28. Noebana	-	-	-	-	-	-
29. Santian	-	-	-	-	-	-
30. Amanatun Utara	-	-	-	-	-	-
31. Toianas	-	-	-	-	-	-
32. Kokbaun	-	-	-	-	-	-
<b>Timor Tengah Selatan</b>	<b>293</b>	<b>269</b>	<b>509</b>	<b>508</b>	<b>802</b>	<b>777</b>

Catatan/Note: -

Sumber/Source: Kementerian Agama, Data Semester Ganjil/Ministry of Religious Affairs, Odd Semester Data

**Tabel**  
**Table** 4.1.5

**Jumlah Sekolah, Guru, dan Murid Sekolah Menengah Pertama (SMP) di Bawah Kementerian Pendidikan dan Kebudayaan Menurut Kecamatan, 2020/2021 dan 2021/2022**

*Number of Schools, Teachers, and Pupils in Lower Secondary Schools Under The Ministry of Education and Culture by Subdistrict, 2020/2021 and 2021/2022*

Kecamatan Subdistrict	Sekolah/Schools					
	Negeri/Public		Swasta/Private		Jumlah/Total	
	2020/2021	2021/2022	2020/2021	2021/2022	2020/2021	2021/2022
(1)	(2)	(3)	(4)	(5)	(6)	(7)
1. Mollo Utara	8	8	3	3	11	11
2. Fatumnasi	2	1	1	1	3	2
3. Tobu	4	4	-	-	4	4
4. Nunbena	2	3	-	-	2	3
5. Mollo Selatan	4	4	1	1	5	5
6. Polen	5	5	2	2	7	7
7. Mollo Barat	4	4	-	-	4	4
8. Mollo Tengah	2	2	-	-	2	3
9. Kota Soe	4	5	6	8	10	13
10. Amanuban Barat	4	7	3	4	7	11
11. Batu Putih	3	3	-	-	3	3
12. Kuantnana	4	2	1	-	5	2
13. Amanuban Selatan	7	10	2	3	9	13
14. Noebeba	5	3	1	-	6	3
15. Kuanfatu	8	7	1	1	9	8
16. Kualin	6	6	3	3	9	9
17. Amanuban Tengah	2	2	3	3	5	5
18. Kolbano	5	5	2	2	7	7
19. Oenino	3	3	-	-	3	3
20. Amanuban Timur	5	6	3	4	8	10
21. Fautmolo	3	3	1	1	4	4
22. Fatukopa	3	2	-	-	3	2
23. Kie	6	6	3	3	9	9
24. Kot'olin	3	3	1	1	4	4
25. Amanatun Selatan	4	4	5	5	9	9
26. Bokong	3	3	-	-	3	4
27. Nunkolo	4	4	-	-	4	4
28. Noebana	1	1	-	-	1	1
29. Santian	3	3	3	3	6	6
30. Amanatun Utara	5	5	2	2	7	7
31. Toianas	6	6	1	1	7	7
32. Kokbaun	1	1	-	-	1	1
<b>Timor Tengah Selatan</b>	<b>129</b>	<b>131</b>	<b>48</b>	<b>51</b>	<b>177</b>	<b>184</b>

Lanjutan Tabel/Continued Table 4.1.5

Kecamatan Subdistrict	Guru <sup>1</sup> /Teachers <sup>1</sup>					
	Negeri/Public		Swasta/Private		Jumlah/Total	
	2020/2021	2021/2022	2020/2021	2021/2022	2020/2021	2021/2022
(1)	(8)	(9)	(10)	(11)	(12)	(13)
1. Mollo Utara	44	23	97	23	141	46
2. Fatumnasi	6	19	28	12	34	31
3. Tobu	24	25	- <sup>r</sup>	-	51	25
4. Nunbena	15	22	- <sup>r</sup>	-	23	22
5. Mollo Selatan	30	45	59	32	89	77
6. Polen	14	36	49	25	63	61
7. Mollo Barat	17	23	16	13	33	36
8. Mollo Tengah	14	25	- <sup>r</sup>	-	42	43
9. Kota Soe	123	153	222	114	345	267
10. Amanuban Barat	58	77	91	39	149	116
11. Batu Putih	35	41	- <sup>r</sup>	-	77	65
12. Kwatnana	13	45	53	16	66	61
13. Amanuban Selatan	29	43	89	32	118	75
14. Noebeba	17	49	66	24	83	73
15. Kuanfatu	35	61	83	27	118	88
16. Kualin	21	52	48	22	69	74
17. Amanuban Tengah	34	64	108	38	142	102
18. Kolbano	36	52	73	22	109	74
19. Oenino	24	27	- <sup>r</sup>	-	47	46
20. Amanuban Timur	14	43	68	26	82	69
21. Fautmolo	-	23	-	15	-	38
22. Fatukopa	3	28	20	-	23	28
23. Kie	22	68	66	65	88	133
24. Kot'olin	14	27	35	17	49	44
25. Amanatun Selatan	22	52	97	41	119	93
26. Boking	12	22	25	-	37	36
27. Nunkolo	11	30	26	-	37	49
28. Noebana	7	18	14	-	21	18
29. Santian	11	31	45	27	56	58
30. Amanatun Utara	12	48	43	32	55	80
31. Toianas	14	47	77	35	91	82
32. Kokbaun	4	17	14	-	18	17
<b>Timor Tengah Selatan</b>	<b>735</b>	<b>1 336</b>	<b>1 612<sup>r</sup></b>	<b>697</b>	<b>2 475</b>	<b>2 127</b>

Lanjutan Tabel/*Continued Table* 4.1.5

Kecamatan Subdistrict	Murid/Pupils					
	Negeri/Public		Swasta/Private		Jumlah/Total	
	2020/2021	2021/2022	2020/2021	2021/2022	2020/2021	2021/2022
(1)	(14)	(15)	(16)	(17)	(18)	(19)
1. Mollo Utara	1 168	1 269	698	682	1 866	1 951
2. Fatumnasi	192	256	105	128	297	384
3. Tobu	732	678	-	-	732	678
4. Nunbena	310	318	-	-	310	318
5. Mollo Selatan	451	357	248	226	699	583
6. Polen	581	634	139	130	720	764
7. Mollo Barat	373	425	-	-	373	425
8. Mollo Tengah	252	252	-	-	252	252
9. Kota Soe	2 742	2 660	1 611	1 567	4 353	4 227
10. Amanuban Barat	1 414	1 430	118	183	1 532	1 613
11. Batu Putih	907	948	-	-	907	948
12. Kuantnana	422	441	545	504	967	945
13. Amanuban Selatan	1 493	1 691	338	316	1 831	2 007
14. Noebeba	548	628	44	168	592	796
15. Kuanfatu	1 292	1 263	278	270	1 570	1 533
16. Kualin	1 139	654	457	298	1 596	952
17. Amanuban Tengah	822	846	950	1 006	1 772	1 852
18. Kolbano	1 267	1 268	283	269	1 550	1 537
19. Oenino	476	412	-	-	476	412
20. Amanuban Timur	1 032	1 035	222	115	1 254	1 150
21. Fautmolo	-	195	-	-	-	195
22. Fatukopa	197	354	-	-	197	354
23. Kie	735	890	451	555	1 186	1 445
24. Kot'olin	478	550	132	148	610	698
25. Amanatun Selatan	1 898	1 485	618	595	2 516	2 080
26. Boking	348	512	-	-	348	512
27. Nunkolo	592	787	-	-	592	787
28. Noebana	234	244	-	-	234	244
29. Santian	189	342	433	355	622	697
30. Amanatun Utara	692	849	154	205	846	1 054
31. Toianas	957	960	77	158	1 034	1 118
32. Kokbaun	224	346	-	-	224	346
<b>Timor Tengah Selatan</b>	<b>24 157</b>	<b>24 979</b>	<b>7 901</b>	<b>7 878</b>	<b>32 058</b>	<b>32 857</b>

Catatan/Note : <sup>1</sup> Jumlah guru termasuk kepala sekolah dan guru/*The total of teachers including headmaster and teacher*

Sumber/Source: Dinas Pendidikan dan Kebudayaan Kabupaten Timor Tengah Selatan/ *Public Education and Cultural Service of Timor Tengah Selatan Regency*

**Tabel**  
**Table 4.1.6**

**Jumlah Sekolah, Guru, dan Murid Madrasah Tsanawiyah (MTs) di Bawah Kementerian Agama Menurut Kecamatan, 2020/2021 dan 2021/2022**  
**Number of Schools, Teachers, and Pupils in Madrasah Tsanawiyah (MTs) Under The Ministry of Religious Affairs by Subdistrict, 2020/2021 dan 2021/2022**

Kecamatan Subdistrict	Sekolah/Schools					
	Negeri/Public		Swasta/Private		Jumlah/Total	
	2020/2021	2021/2022	2020/2021	2021/2022	2020/2021	2021/2022
(1)	(2)	(3)	(4)	(5)	(6)	(7)
1. Mollo Utara	-	-	-	-	-	-
2. Fatumnasi	-	-	-	-	-	-
3. Tobu	-	-	-	-	-	-
4. Nunbena	-	-	-	-	-	-
5. Mollo Selatan	-	-	-	-	-	-
6. Polen	-	-	-	-	-	-
7. Mollo Barat	-	-	-	-	-	-
8. Mollo Tengah	-	-	-	-	-	-
9. Kota Soe	-	-	1	1	1	1
10. Amanuban Barat	-	-	-	-	-	-
11. Batu Putih	-	-	-	-	-	-
12. Kuatnana	-	-	-	-	-	-
13. Amanuban Selatan	-	-	-	-	-	-
14. Noebeba	-	-	-	-	-	-
15. Kuanfatu	-	-	-	-	-	-
16. Kualin	-	-	-	-	-	-
17. Amanuban Tengah	-	-	-	-	-	-
18. Kolbano	-	-	-	-	-	-
19. Oenino	-	-	-	-	-	-
20. Amanuban Timur	-	-	2	2	2	2
21. Fautmolo	-	-	-	-	-	-
22. Fatukopa	-	-	-	-	-	-
23. Kie	-	-	-	-	-	-
24. Kot'olin	-	-	-	-	-	-
25. Amanatun Selatan	-	-	-	-	-	-
26. Boking	-	-	-	-	-	-
27. Nunkolo	-	-	-	-	-	-
28. Noebana	-	-	-	-	-	-
29. Santian	-	-	-	-	-	-
30. Amanatun Utara	-	-	-	-	-	-
31. Toianas	-	-	-	-	-	-
32. Kokbaun	-	-	-	-	-	-
<b>Timor Tengah Selatan</b>	-	-	<b>3</b>	<b>3</b>	<b>3</b>	<b>3</b>

Lanjutan Tabel/*Continued Table* 4.1.6

Kecamatan Subdistrict	Guru <sup>1</sup> /Teachers <sup>1</sup>					
	Negeri/Public		Swasta/Private		Jumlah/Total	
	2020/2021	2021/2022	2020/2021	2021/2022	2020/2021	2021/2022
(1)	(8)	(9)	(10)	(11)	(12)	(13)
1. Mollo Utara	-	-	-	-	-	-
2. Fatumnasi	-	-	-	-	-	-
3. Tobu	-	-	-	-	-	-
4. Nunbena	-	-	-	-	-	-
5. Mollo Selatan	-	-	-	-	-	-
6. Polen	-	-	-	-	-	-
7. Mollo Barat	-	-	-	-	-	-
8. Mollo Tengah	-	-	-	-	-	-
9. Kota Soe	-	-	12	12	12	12
10. Amanuban Barat	-	-	-	-	-	-
11. Batu Putih	-	-	-	-	-	-
12. Kwatnana	-	-	-	-	-	-
13. Amanuban Selatan	-	-	-	-	-	-
14. Noebeba	-	-	-	-	-	-
15. Kuanfatu	-	-	-	-	-	-
16. Kualin	-	-	-	-	-	-
17. Amanuban Tengah	-	-	-	-	-	-
18. Kolbano	-	-	-	-	-	-
19. Oenino	-	-	-	-	-	-
20. Amanuban Timur	-	-	19	18	19	18
21. Fautmolo	-	-	-	-	-	-
22. Fatukopa	-	-	-	-	-	-
23. Kie	-	-	-	-	-	-
24. Kot'olin	-	-	-	-	-	-
25. Amanatun Selatan	-	-	-	-	-	-
26. Boking	-	-	-	-	-	-
27. Nunkolo	-	-	-	-	-	-
28. Noebana	-	-	-	-	-	-
29. Santian	-	-	-	-	-	-
30. Amanatun Utara	-	-	-	-	-	-
31. Toianas	-	-	-	-	-	-
32. Kokbaun	-	-	-	-	-	-
<b>Timor Tengah Selatan</b>	-	-	<b>31</b>	<b>30</b>	<b>31</b>	<b>30</b>

Lanjutan Tabel/Continued Table 4.1.6

Kecamatan Subdistrict	Murid/Pupils					
	Negeri/Public		Swasta/Private		Jumlah/Total	
	2020/2021	2021/2022	2020/2021	2021/2022	2020/2021	2021/2022
(1)	(14)	(15)	(16)	(17)	(18)	(19)
1. Mollo Utara	-	-	-	-	-	-
2. Fatumnasi	-	-	-	-	-	-
3. Tobu	-	-	-	-	-	-
4. Nunbena	-	-	-	-	-	-
5. Mollo Selatan	-	-	-	-	-	-
6. Polen	-	-	-	-	-	-
7. Mollo Barat	-	-	-	-	-	-
8. Mollo Tengah	-	-	-	-	-	-
9. Kota Soe	-	-	140	119	140	119
10. Amanuban Barat	-	-	-	-	-	-
11. Batu Putih	-	-	-	-	-	-
12. Kuatnana	-	-	-	-	-	-
13. Amanuban Selatan	-	-	-	-	-	-
14. Noebeba	-	-	-	-	-	-
15. Kuanfatu	-	-	-	-	-	-
16. Kualin	-	-	-	-	-	-
17. Amanuban Tengah	-	-	-	-	-	-
18. Kolbano	-	-	-	-	-	-
19. Oenino	-	-	-	-	-	-
20. Amanuban Timur	-	-	160	160	160	160
21. Fautmolo	-	-	-	-	-	-
22. Fatukopa	-	-	-	-	-	-
23. Kie	-	-	-	-	-	-
24. Kot'olin	-	-	-	-	-	-
25. Amanatun Selatan	-	-	-	-	-	-
26. Boking	-	-	-	-	-	-
27. Nunkolo	-	-	-	-	-	-
28. Noebana	-	-	-	-	-	-
29. Santian	-	-	-	-	-	-
30. Amanatun Utara	-	-	-	-	-	-
31. Toianas	-	-	-	-	-	-
32. Kokbaun	-	-	-	-	-	-
<b>Timor Tengah Selatan</b>	-	-	<b>300</b>	<b>279</b>	<b>300</b>	<b>279</b>

Catatan/Note: -

Sumber/Source: Kementerian Agama, Data Semester Ganjil/Ministry of Religious Affairs, Odd Semester Data



**Tabel**  
**Table 4.1.7**

**Jumlah Sekolah, Guru, dan Murid Sekolah Menengah Atas (SMA) di Bawah Kementerian Pendidikan dan Kebudayaan Menurut Kecamatan, 2020/2021 dan 2021/2022**  
**Number of Schools, Teachers, and Pupils in Upper Secondary Schools Under The Ministry of Education and Culture by Subdistrict, 2020/2021 dan 2021/2022**

Kecamatan Subdistrict	Sekolah/Schools					
	Negeri/Public		Swasta/Private		Jumlah/Total	
	2020/2021	2021/2022	2020/2021	2021/2022	2020/2021	2021/2022
(1)	(2)	(3)	(4)	(5)	(6)	(7)
1. Mollo Utara	1	...	1	...	2	...
2. Fatumnasi	-	...	-	...	-	...
3. Tobu	1	...	-	...	1	...
4. Nunbena	1	...	-	...	1	...
5. Mollo Selatan	1	...	2	...	3	...
6. Polen	1	...	-	...	1	...
7. Mollo Barat	-	...	-	...	-	...
8. Mollo Tengah	-	...	-	...	-	...
9. Kota Soe	1	...	5	...	6	...
10. Amanuban Barat	-	...	1	...	1	...
11. Batu Putih	1	...	-	...	1	...
12. Kwatnana	-	...	1	...	1	...
13. Amanuban Selatan	1	...	-	...	1	...
14. Noebeba	-	...	1	...	1	...
15. Kuanfatu	2	...	-	...	2	...
16. Kualin	2	...	-	...	2	...
17. Amanuban Tengah	1	...	1	...	2	...
18. Kolbano	1	...	-	...	1	...
19. Oenino	1	...	-	...	1	...
20. Amanuban Timur	1	...	-	...	1	...
21. Fautmolo	-	...	-	...	-	...
22. Fatukopa	-	...	-	...	-	...
23. Kie	2	...	1	...	3	...
24. Kot'olin	1	...	-	...	1	...
25. Amanatun Selatan	1	...	1	...	2	...
26. Boking	-	...	1	...	1	...
27. Nunkolo	1	...	-	...	1	...
28. Noebana	1	...	-	...	1	...
29. Santian	1	...	1	...	2	...
30. Amanatun Utara	1	...	-	...	1	...
31. Toianas	2	...	-	...	2	...
32. Kokbaun	1	...	-	...	1	...
<b>Timor Tengah Selatan</b>	<b>27</b>	<b>...</b>	<b>16</b>	<b>...</b>	<b>43</b>	<b>...</b>

Lanjutan Tabel/Continued Table 4.1.7

Kecamatan Subdistrict	Guru <sup>1</sup> /Teachers <sup>1</sup>					
	Negeri/Public		Swasta/Private		Jumlah/Total	
	2020/2021	2021/2022	2020/2021	2021/2022	2020/2021	2021/2022
(1)	(8)	(9)	(10)	(11)	(12)	(13)
1. Mollo Utara	34	...	30	...	64	...
2. Fatumnasi	-	...	-	...	-	...
3. Tobu	22	...	-	...	22	...
4. Nunbena	13	...	-	...	13	...
5. Mollo Selatan	44	...	41	...	85	...
6. Polen	14	...	-	...	14	...
7. Mollo Barat	-	...	-	...	-	...
8. Mollo Tengah	-	...	-	...	-	...
9. Kota Soe	56	...	167	...	223	...
10. Amanuban Barat	-	...	33	...	33	...
11. Batu Putih	31	...	-	...	31	...
12. Kuatnana	-	...	18	...	18	...
13. Amanuban Selatan	28	...	-	...	28	...
14. Noebeba	-	...	6	...	6	...
15. Kuanfatu	49	...	-	...	49	...
16. Kualin	42	...	-	...	42	...
17. Amanuban Tengah	44	...	15	...	59	...
18. Kolbano	33	...	-	...	33	...
19. Oenino	14	...	-	...	14	...
20. Amanuban Timur	37	...	-	...	37	...
21. Fautmolo	-	...	-	...	-	...
22. Fatukopa	-	...	-	...	-	...
23. Kie	32	...	9	...	41	...
24. Kot'olin	13	...	-	...	13	...
25. Amanatun Selatan	35	...	13	...	48	...
26. Boking	-	...	15	...	15	...
27. Nunkolo	7	...	-	...	7	...
28. Noebana	18	...	-	...	18	...
29. Santian	24	...	16	...	40	...
30. Amanatun Utara	27	...	-	...	27	...
31. Toianas	36	...	-	...	36	...
32. Kokbaun	11	...	-	...	11	...
<b>Timor Tengah Selatan</b>	<b>664</b>	<b>...</b>	<b>363</b>	<b>...</b>	<b>1 027</b>	<b>...</b>

Lanjutan Tabel/*Continued Table* 4.1.7

Kecamatan Subdistrict	Murid/Pupils					
	Negeri/Public		Swasta/Private		Jumlah/Total	
	2020/2021	2021/2022	2020/2021	2021/2022	2020/2021	2021/2022
(1)	(14)	(15)	(16)	(17)	(18)	(19)
1. Mollo Utara	450	...	760	...	1 210	...
2. Fatumnasi	-	...	-	...	-	...
3. Tobu	224	...	-	...	224	...
4. Nunbena	136	...	-	...	136	...
5. Mollo Selatan	628	...	531	...	1 159	...
6. Polen	239	...	-	...	239	...
7. Mollo Barat	-	...	-	...	-	...
8. Mollo Tengah	-	...	-	...	-	...
9. Kota Soe	1 166	...	2 681	...	3 847	...
10. Amanuban Barat	-	...	697	...	697	...
11. Batu Putih	440	...	-	...	440	...
12. Kwatnana	-	...	516	...	516	...
13. Amanuban Selatan	556	...	-	...	556	...
14. Noebeba	-	...	70	...	70	...
15. Kuanfatu	821	...	-	...	821	...
16. Kualin	1 094	...	-	...	1 094	...
17. Amanuban Tengah	708	...	254	...	962	...
18. Kolbano	445	...	-	...	445	...
19. Oenino	72	...	-	...	72	...
20. Amanuban Timur	847	...	-	...	847	...
21. Fautmolo	-	...	-	...	-	...
22. Fatukopa	-	...	-	...	-	...
23. Kie	356	...	118	...	474	...
24. Kot'olin	118	...	-	...	118	...
25. Amanatun Selatan	587	...	208	...	795	...
26. Boking	-	...	155	...	155	...
27. Nunkolo	119	...	-	...	119	...
28. Noebana	244	...	-	...	244	...
29. Santian	301	...	175	...	476	...
30. Amanatun Utara	451	...	-	...	451	...
31. Toianas	284	...	-	...	284	...
32. Kokbaun	115	...	-	...	115	...
<b>Timor Tengah Selatan</b>	<b>10 401</b>	<b>...</b>	<b>6 165</b>	<b>...</b>	<b>16 566</b>	<b>...</b>

Catatan/Note : <sup>1</sup> Jumlah guru termasuk kepala sekolah dan guru/The total of teachers including headmaster and teacher

Sumber/Source: Dinas Pendidikan dan Kebudayaan Kabupaten Timor Tengah Selatan/ Public Education and Cultural Service of Timor Tengah Selatan Regency

**Tabel**  
**Table 4.1.8**

**Jumlah Sekolah, Guru, dan Murid Sekolah Menengah Kejuruan (SMK) di Bawah Kementerian Pendidikan dan Kebudayaan Menurut Kecamatan, 2020/2021 dan 2021/2022**  
**Number of Schools, Teachers, and Pupils in Vocational High Schools Under The Ministry of Education and Culture by Subdistrict, 2020/2021 dan 2021/2022**

Kecamatan Subdistrict	Sekolah/Schools					
	Negeri/Public		Swasta/Private		Jumlah/Total	
	2020/2021	2021/2022	2020/2021	2021/2022	2020/2021	2021/2022
(1)	(2)	(3)	(4)	(5)	(6)	(7)
1. Mollo Utara	-	...	1	...	1	...
2. Fatumnasi	-	...	1	...	1	...
3. Tobu	-	...	1	...	1	...
4. Nunbena	-	...	-	...	-	...
5. Mollo Selatan	-	...	-	...	-	...
6. Polen	1	...	-	...	1	...
7. Mollo Barat	-	...	1	...	1	...
8. Mollo Tengah	-	...	-	...	-	...
9. Kota Soe	2	...	2	...	4	...
10. Amanuban Barat	-	...	2	...	2	...
11. Batu Putih	1	...	-	...	1	...
12. Kuantana	-	...	-	...	-	...
13. Amanuban Selatan	-	...	-	...	-	...
14. Noebeba	-	...	-	...	-	...
15. Kuanfatu	-	...	1	...	1	...
16. Kualin	2	...	-	...	2	...
17. Amanuban Tengah	-	...	1	...	1	...
18. Kolbano	1	...	-	...	1	...
19. Oenino	-	...	-	...	-	...
20. Amanuban Timur	1	...	1	...	2	...
21. Fautmolo	-	...	1	...	1	...
22. Fatukopa	-	...	-	...	-	...
23. Kie	-	...	1	...	1	...
24. Kot'olin	-	...	-	...	-	...
25. Amanatun Selatan	-	...	1	...	1	...
26. Bokng	1	...	-	...	1	...
27. Nunkolo	1	...	-	...	1	...
28. Noebana	-	...	-	...	-	...
29. Santian	-	...	-	...	-	...
30. Amanatun Utara	-	...	-	...	-	...
31. Toianas	1	...	-	...	1	...
32. Kokbaun	-	...	-	...	-	...
<b>Timor Tengah Selatan</b>	<b>11</b>	<b>...</b>	<b>14</b>	<b>...</b>	<b>25</b>	<b>...</b>

Lanjutan Tabel/*Continued Table* 4.1.8

Kecamatan Subdistrict	Guru <sup>1</sup> /Teachers <sup>1</sup>					
	Negeri/Public		Swasta/Private		Jumlah/Total	
	2020/2021	2021/2022	2020/2021	2021/2022	2020/2021	2021/2022
(1)	(8)	(9)	(10)	(11)	(12)	(13)
1. Mollo Utara	-	...	12	...	12	...
2. Fatumnasi	-	...	3	...	3	...
3. Tobu	-	...	7	...	7	...
4. Nunbena	-	...	-	...	-	...
5. Mollo Selatan	-	...	-	...	-	...
6. Polen	16	...	-	...	16	...
7. Mollo Barat	-	...	4	...	4	...
8. Mollo Tengah	-	...	-	...	-	...
9. Kota Soe	152	...	57	...	209	...
10. Amanuban Barat	-	...	34	...	34	...
11. Batu Putih	26	...	-	...	26	...
12. Kuantnana	-	...	-	...	-	...
13. Amanuban Selatan	-	...	-	...	-	...
14. Noebeba	-	...	-	...	-	...
15. Kuanfatu	-	...	6	...	6	...
16. Kualin	40	...	-	...	40	...
17. Amanuban Tengah	-	...	15	...	15	...
18. Kolbano	25	...	-	...	25	...
19. Oenino	-	...	-	...	-	...
20. Amanuban Timur	13	...	6	...	19	...
21. Fautmolo	-	...	12	...	12	...
22. Fatukopa	-	...	-	...	-	...
23. Kie	-	...	6	...	6	...
24. Kot'olin	-	...	-	...	-	...
25. Amanatun Selatan	-	...	33	...	33	...
26. Boking	24	...	-	...	24	...
27. Nunkolo	15	...	-	...	15	...
28. Noebana	-	...	-	...	-	...
29. Santian	-	...	-	...	-	...
30. Amanatun Utara	-	...	-	...	-	...
31. Toianas	17	...	-	...	17	...
32. Kokbaun	-	...	-	...	-	...
<b>Timor Tengah Selatan</b>	<b>328</b>	<b>...</b>	<b>195</b>	<b>...</b>	<b>523</b>	<b>...</b>

Lanjutan Tabel/Continued Table 4.1.8

Kecamatan Subdistrict	Murid/Pupils					
	Negeri/Public		Swasta/Private		Jumlah/Total	
	2020/2021	2021/2022	2020/2021	2021/2022	2020/2021	2021/2022
(1)	(14)	(15)	(16)	(17)	(18)	(19)
1. Mollo Utara	-	...	93	...	93	...
2. Fatumnasi	-	...	33	...	33	...
3. Tobu	-	...	102	...	102	...
4. Nunbena	-	...	-	...	-	...
5. Mollo Selatan	-	...	-	...	-	...
6. Polen	78	...	-	...	78	...
7. Mollo Barat	-	...	49	...	49	...
8. Mollo Tengah	-	...	-	...	-	...
9. Kota Soe	1 899	...	864	...	2 763	...
10. Amanuban Barat	-	...	589	...	589	...
11. Batu Putih	146	...	-	...	146	...
12. Kuantana	-	...	-	...	-	...
13. Amanuban Selatan	-	...	-	...	-	...
14. Noebeba	-	...	-	...	-	...
15. Kuanfatu	-	...	156	...	156	...
16. Kualin	530	...	-	...	530	...
17. Amanuban Tengah	-	...	711	...	711	...
18. Kolbano	223	...	-	...	223	...
19. Oenino	-	...	-	...	-	...
20. Amanuban Timur	133	...	24	...	157	...
21. Fautmolo	-	...	122	...	122	...
22. Fatukopa	-	...	-	...	-	...
23. Kie	-	...	35	...	35	...
24. Kot'olin	-	...	-	...	-	...
25. Amanatun Selatan	-	...	601	...	601	...
26. Boking	133	...	-	...	133	...
27. Nunkolo	124	...	-	...	124	...
28. Noebana	-	...	-	...	-	...
29. Santian	-	...	-	...	-	...
30. Amanatun Utara	-	...	-	...	-	...
31. Tojanas	82	...	-	...	82	...
32. Kokbaun	-	...	-	...	-	...
<b>Timor Tengah Selatan</b>	<b>3 348</b>	<b>...</b>	<b>3 379</b>	<b>...</b>	<b>6 727</b>	<b>...</b>

Catatan/Note : <sup>1</sup> Guru yang mengajar di 2 sekolah atau lebih dihitung di masing-masing sekolah. Jumlah guru termasuk kepala sekolah dan guru/*The teacher who taught in two schools or more counted in every school. The total of teachers including headmaster and teacher*

Sumber/Source: Dinas Pendidikan dan Kebudayaan Kabupaten Timor Tengah Selatan/ *Public Education and Cultural Service of Timor Tengah Selatan Regency*

**Tabel**  
**Table** 4.1.9

**Jumlah Sekolah, Guru, dan Murid Madrasah Aliyah (MA) di Bawah Kementerian Agama Menurut Kecamatan, 2020/2021 dan 2021/2022**  
**Number of Schools, Teachers, and Pupils in Madrasah Aliyah (MA) Under the Ministry of Religious Affairs by Subdistrict, 2020/2021 dan 2021/2022**

Kecamatan Subdistrict	Sekolah/Schools					
	Negeri/Public		Swasta/Private		Jumlah/Total	
	2020/2021	2021/2022	2020/2021	2021/2022	2020/2021	2021/2022
(1)	(2)	(3)	(4)	(5)	(6)	(7)
1. Mollo Utara	-	-	-	-	-	-
2. Fatumnasi	-	-	-	-	-	-
3. Tobu	-	-	-	-	-	-
4. Nunbena	-	-	-	-	-	-
5. Mollo Selatan	-	-	-	-	-	-
6. Polen	-	-	-	-	-	-
7. Mollo Barat	-	-	-	-	-	-
8. Mollo Tengah	-	-	-	-	-	-
9. Kota Soe	-	-	1	1	1	1
10. Amanuban Barat	-	-	-	-	-	-
11. Batu Putih	-	-	-	-	-	-
12. Kuantana	-	-	-	-	-	-
13. Amanuban Selatan	-	-	-	-	-	-
14. Noebeba	-	-	-	-	-	-
15. Kuanfatu	-	-	-	-	-	-
16. Kualin	-	-	-	-	-	-
17. Amanuban Tengah	-	-	-	-	-	-
18. Kolbano	-	-	-	-	-	-
19. Oenino	-	-	-	-	-	-
20. Amanuban Timur	-	-	-	-	-	-
21. Fautmolo	-	-	-	-	-	-
22. Fatukopa	-	-	-	-	-	-
23. Kie	-	-	-	-	-	-
24. Kot'olin	-	-	-	-	-	-
25. Amanatun Selatan	-	-	-	-	-	-
26. Boking	-	-	-	-	-	-
27. Nunkolo	-	-	-	-	-	-
28. Noebana	-	-	-	-	-	-
29. Santian	-	-	-	-	-	-
30. Amanatun Utara	-	-	-	-	-	-
31. Toianas	-	-	-	-	-	-
32. Kokbaun	-	-	-	-	-	-
<b>Timor Tengah Selatan</b>	<b>-</b>	<b>-</b>	<b>1</b>	<b>1</b>	<b>1</b>	<b>1</b>

Lanjutan Tabel/Continued Table 4.1.9

Kecamatan Subdistrict	Guru <sup>1</sup> /Teachers <sup>1</sup>					
	Negeri/Public		Swasta/Private		Jumlah/Total	
	2020/2021	2021/2022	2020/2021	2021/2022	2020/2021	2021/2022
(1)	(8)	(9)	(10)	(11)	(12)	(13)
1. Mollo Utara	-	-	-	-	-	-
2. Fatumnasi	-	-	-	-	-	-
3. Tobu	-	-	-	-	-	-
4. Nunbena	-	-	-	-	-	-
5. Mollo Selatan	-	-	-	-	-	-
6. Polen	-	-	-	-	-	-
7. Mollo Barat	-	-	-	-	-	-
8. Mollo Tengah	-	-	-	-	-	-
9. Kota Soe	-	-	11	11	11	11
10. Amanuban Barat	-	-	-	-	-	-
11. Batu Putih	-	-	-	-	-	-
12. Kwatnana	-	-	-	-	-	-
13. Amanuban Selatan	-	-	-	-	-	-
14. Noebeba	-	-	-	-	-	-
15. Kuanfatu	-	-	-	-	-	-
16. Kualin	-	-	-	-	-	-
17. Amanuban Tengah	-	-	-	-	-	-
18. Kolbano	-	-	-	-	-	-
19. Oenino	-	-	-	-	-	-
20. Amanuban Timur	-	-	-	-	-	-
21. Fautmolo	-	-	-	-	-	-
22. Fatukopa	-	-	-	-	-	-
23. Kie	-	-	-	-	-	-
24. Kot'olin	-	-	-	-	-	-
25. Amanatun Selatan	-	-	-	-	-	-
26. Boking	-	-	-	-	-	-
27. Nunkolo	-	-	-	-	-	-
28. Noebana	-	-	-	-	-	-
29. Santian	-	-	-	-	-	-
30. Amanatun Utara	-	-	-	-	-	-
31. Toianas	-	-	-	-	-	-
32. Kokbaun	-	-	-	-	-	-
<b>Timor Tengah Selatan</b>	-	-	<b>11</b>	<b>11</b>	<b>11</b>	<b>11</b>



Lanjutan Tabel/*Continued Table* 4.1.9

Kecamatan Subdistrict	Murid/Pupils					
	Negeri/Public		Swasta/Private		Jumlah/Total	
	2020/2021	2021/2022	2020/2021	2021/2022	2020/2021	2021/2022
(1)	(14)	(15)	(16)	(17)	(18)	(19)
1. Mollo Utara	-	-	-	-	-	-
2. Fatumnasi	-	-	-	-	-	-
3. Tobu	-	-	-	-	-	-
4. Nunbena	-	-	-	-	-	-
5. Mollo Selatan	-	-	-	-	-	-
6. Polen	-	-	-	-	-	-
7. Mollo Barat	-	-	-	-	-	-
8. Mollo Tengah	-	-	-	-	-	-
9. Kota Soe	-	-	81	81	81	81
10. Amanuban Barat	-	-	-	-	-	-
11. Batu Putih	-	-	-	-	-	-
12. Kuantnana	-	-	-	-	-	-
13. Amanuban Selatan	-	-	-	-	-	-
14. Noebeba	-	-	-	-	-	-
15. Kuanfatu	-	-	-	-	-	-
16. Kualin	-	-	-	-	-	-
17. Amanuban Tengah	-	-	-	-	-	-
18. Kolbano	-	-	-	-	-	-
19. Oenino	-	-	-	-	-	-
20. Amanuban Timur	-	-	-	-	-	-
21. Fautmolo	-	-	-	-	-	-
22. Fatukopa	-	-	-	-	-	-
23. Kie	-	-	-	-	-	-
24. Kot'olin	-	-	-	-	-	-
25. Amanatun Selatan	-	-	-	-	-	-
26. Boking	-	-	-	-	-	-
27. Nunkolo	-	-	-	-	-	-
28. Noebana	-	-	-	-	-	-
29. Santian	-	-	-	-	-	-
30. Amanatun Utara	-	-	-	-	-	-
31. Toianas	-	-	-	-	-	-
32. Kokbaun	-	-	-	-	-	-
<b>Timor Tengah Selatan</b>	<b>-</b>	<b>-</b>	<b>81</b>	<b>81</b>	<b>81</b>	<b>81</b>

Catatan/Note:

Sumber/Source: Kementerian Agama, Data Semester Ganjil/Ministry of Religious Affairs, Odd Semester Data

**Tabel**  
**Table** 4.1.10

**Jumlah Desa<sup>1</sup>/Kelurahan yang Memiliki Fasilitas Sekolah Menurut Kecamatan dan Tingkat Pendidikan di Kabupaten Timor Tengah Selatan, 2019-2021**  
**Number of Villages<sup>1</sup> Having Educational Facilities by Subdistrict and Educational Level in Timor Tengah Selatan Regency, 2019-2021**

Kecamatan Subdistrict	SD Primary School		
	2019	2020	2021
(1)	(2)	(3)	(4)
1. Mollo Utara	17	17	...
2. Fatumnasi	5	5	...
3. Tobu	7	8	...
4. Nunbena	6	6	...
5. Mollo Selatan	7	7	...
6. Polen	11	11	...
7. Mollo Barat	5	5	...
8. Mollo Tengah	6	6	...
9. Kota Soe	13	13	...
10. Amanuban Barat	8	8	...
11. Batu Putih	7	7	...
12. Kuatnana	8	8	...
13. Amanuban Selatan	10	10	...
14. Noebeba	7	7	...
15. Kuanfatu	13	13	...
16. Kualin	8	8	...
17. Amanuban Tengah	11	11	...
18. Kolbano	12	12	...
19. Oenino	7	7	...
20. Amanuban Timur	10	10	...
21. Fautmolo	7	7	...
22. Fatukopa	6	6	...
23. Kie	12	12	...
24. Kot'olin	8	8	...
25. Amanatun Selatan	13	13	...
26. Boking	7	7	...
27. Nunkolo	9	9	...
28. Noebana	5	5	...
29. Santian	5	5	...
30. Amanatun Utara	9	9	...
31. Toianas	9	9	...
32. Kokbaun	4	4	...
<b>Timor Tengah Selatan</b>	<b>272</b>	<b>273</b>	<b>...</b>

Lanjutan Tabel/*Continued Table* 4.1.10

Kecamatan Subdistrict	SMP Junior High School		
	2019	2020	2021
(1)	(5)	(6)	(7)
1. Mollo Utara	9	10	...
2. Fatumnasi	3	3	...
3. Tobu	4	4	...
4. Nunbena	2	2	...
5. Mollo Selatan	4	4	...
6. Polen	7	7	...
7. Mollo Barat	4	4	...
8. Mollo Tengah	3	2	...
9. Kota Soe	9	9	...
10. Amanuban Barat	6	6	...
11. Batu Putih	3	3	...
12. Kuatnana	6	5	...
13. Amanuban Selatan	9	8	...
14. Noebeba	5	5	...
15. Kuanfatu	8	8	...
16. Kualin	6	8	...
17. Amanuban Tengah	3	3	...
18. Kolbano	6	6	...
19. Oenino	3	3	...
20. Amanuban Timur	6	5	...
21. Fautmolo	3	2	...
22. Fatukopa	2	2	...
23. Kie	7	7	...
24. Kot'olin	4	3	...
25. Amanatun Selatan	9	10	...
26. Boking	5	5	...
27. Nunkolo	4	6	...
28. Noebana	2	1	...
29. Santian	5	5	...
30. Amanatun Utara	5	7	...
31. Toianas	5	5	...
32. Kokbaun	2	2	...
<b>Timor Tengah Selatan</b>	<b>159</b>	<b>160</b>	<b>...</b>

Lanjutan Tabel/Continued Table 4.1.10

Kecamatan Subdistrict	SMA Senior High School		
	2019	2020	2021
(1)	(8)	(9)	(10)
1. Mollo Utara	3	3	...
2. Fatumnasi	-	-	...
3. Tobu	1	1	...
4. Nunbena	1	1	...
5. Mollo Selatan	3	3	...
6. Polen	1	2	...
7. Mollo Barat	-	1	...
8. Mollo Tengah	1	1	...
9. Kota Soe	4	4	...
1-. Amanuban Barat	2	2	...
11. Batu Putih	1	1	...
12. Kuatnana	1	1	...
13. Amanuban Selatan	3	2	...
14. Noebeba	3	-	...
15. Kuanfatu	3	2	...
16. Kualin	3	3	...
17. Amanuban Tengah	2	2	...
18. Kolbano	1	2	...
19. Oenino	1	1	...
2-. Amanuban Timur	1	2	...
21. Fautmolo	-	1	...
22. Fatukopa	-	1	...
23. Kie	2	3	...
24. Kot'olin	1	1	...
25. Amanatun Selatan	4	5	...
26. Boking	2	2	...
27. Nunkolo	-	1	...
28. Noebana	1	1	...
29. Santian	2	2	...
3-. Amanatun Utara	1	1	...
31. Toianas	2	2	...
32. Kokbaun	1	1	...
<b>Timor Tengah Selatan</b>	<b>51</b>	<b>55</b>	<b>...</b>

Lanjutan Tabel/*Continued Table* 4.1.10

Kecamatan <i>Subdistrict</i>	SMK <i>Vocational School</i>		
	2019	2020	2021
(1)	(11)	(12)	(13)
1. Mollo Utara	2	3	...
2. Fatumnasi	-	1	...
3. Tobu	1	1	...
4. Nunbena	-	-	...
5. Mollo Selatan	-	-	...
6. Polen	1	2	...
7. Mollo Barat	1	1	...
8. Mollo Tengah	1	1	...
9. Kota Soe	2	3	...
10. Amanuban Barat	2	2	...
11. Batu Putih	1	1	...
12. Kuatnana	-	1	...
13. Amanuban Selatan	-	-	...
14. Noebeba	2	1	...
15. Kuanfatu	1	-	...
16. Kualin	3	3	...
17. Amanuban Tengah	1	1	...
18. Kolbano	2	1	...
19. Oenino	-	-	...
20. Amanuban Timur	2	3	...
21. Fautmolo	1	1	...
22. Fatukopa	-	-	...
23. Kie	2	2	...
24. Kot'olin	-	-	...
25. Amanatun Selatan	1	2	...
26. Boking	2	2	...
27. Nunkolo	1	1	...
28. Noebana	-	-	...
29. Santian	-	-	...
30. Amanatun Utara	-	-	...
31. Toianas	1	1	...
32. Kokbaun	-	-	...
<b>Timor Tengah Selatan</b>	<b>30</b>	<b>34</b>	<b>...</b>

Lanjutan Tabel/Continued Table 4.1.10

Kecamatan Subdistrict	Perguruan Tinggi University		
	2019	2020	2021
(1)	(14)	(15)	(16)
1. Mollo Utara	-	-	...
2. Fatumnasi	-	-	...
3. Tobu	-	-	...
4. Nunbena	-	-	...
5. Mollo Selatan	-	-	...
6. Polen	-	-	...
7. Mollo Barat	-	-	...
8. Mollo Tengah	-	-	...
9. Kota Soe	3	2	...
10. Amanuban Barat	1	1	...
11. Batu Putih	-	-	...
12. Kuatnana	-	-	...
13. Amanuban Selatan	-	-	...
14. Noebeba	-	-	...
15. Kuanfatu	-	-	...
16. Kualin	-	-	...
17. Amanuban Tengah	-	-	...
18. Kolbano	-	-	...
19. Oenino	-	-	...
20. Amanuban Timur	-	-	...
21. Fautmolo	-	-	...
22. Fatukopa	-	-	...
23. Kie	-	-	...
24. Kot'olin	-	-	...
25. Amanatun Selatan	-	-	...
26. Boking	-	-	...
27. Nunkolo	-	-	...
28. Noebana	-	-	...
29. Santian	1	-	...
30. Amanatun Utara	-	-	...
31. Toianas	-	-	...
32. Kokbaun	-	-	...
<b>Timor Tengah Selatan</b>	<b>5</b>	<b>3</b>	<b>...</b>

Catatan/Note: <sup>1</sup> Desa pada tabel ini termasuk Unit Permukiman Transmigrasi (UPT) yang masih dibina oleh kementerian terkait dan nagari di Provinsi Sumatera Barat/Villages in this table include Transmigration Settlement Unit which is still fostered by the relevant ministries and the nagari in the Province of Sumatera Barat

Sumber/Source: BPS, Pendataan Potensi Desa (Podes)/ BPS-Statistics Indonesia, Village Potential Data Collection

**Tabel**  
**Table** 4.1.11

**Angka Partisipasi Murni (APM) dan Angka Partisipasi Kasar (APK) Menurut Jenjang Pendidikan di Kabupaten Timor Tengah Selatan, 2020 dan 2021**  
**Net Participation Rates and Gross Participation Rates by Educational Level in Timor Tengah Selatan Regency, 2020 dan 2021**

Jenjang Pendidikan Educational Level	Angka Partisipasi Murni (APM) Net Participation Rates		Angka Partisipasi Kasar (APK) Gross Participation Rates	
	2020	2021	2020	2021
(1)	(2)	(3)	(4)	(5)
SD/MI/Sederajat Primary School	96,13	96,13	98,27	114,01
SMP/MTs/Sederajat Lower Secondary School	66,50	67,21	95,23	85,46
SMA/SMK/MA/Sederajat Upper Secondary School	53,29	55,32	80,86	78,40

Catatan/Note: -

Sumber/Source: BPS, Survei Sosial Ekonomi Nasional (Susenans)/BPS-Statistics Indonesia, National Socioeconomic Survey

**Tabel**  
**Table** 4.1.12

**Persentase Penduduk Berumur 15 Tahun ke Atas yang Melek Huruf Menurut Kelompok Umur di Kabupaten Timor Tengah Selatan, 2020 dan 2021**  
**Percentage of Literate People Aged 15 Years and Over by Age Group in Timor Tengah Selatan Regency, 2020 and 2021**

Kelompok Umur Age Group	2020	2021
(1)	(2)	(3)
15–19	98,35	...
20–24	99,62	...
25–29	97,97	...
30–34	94,38	...
35–39	93,00	...
40–44	92,47	...
45–49	91,22	...
50+	71,22	...
<b>Jumlah/Total</b>	<b>88,77</b>	<b>...</b>
<b>15–24</b>	<b>88,94</b>	<b>...</b>
<b>15–44</b>	<b>96,29</b>	<b>...</b>
<b>15+</b>	<b>88,77</b>	<b>...</b>
<b>45+</b>	<b>76,28</b>	<b>...</b>

Catatan/Note: -

Sumber/Source: BPS, Survei Sosial Ekonomi Nasional (Susenas)/BPS-Statistics Indonesia, National Socioeconomic Survey



**Tabel**  
**Table** 4.1.13**Jumlah Guru Sekolah Dasar Menurut Mata Pelajaran dan Kecamatan di Kabupaten Timor Tengah Selatan, 2021/2022**  
**Number of Primary School Teachers by Subject Taught and Subdistrict in Timor Tengah Selatan Regency, 2021/2022**

Kecamatan Subdistrict	Guru Kelas Class Teacher	Guru Agama Religious Teacher	Guru PJOK Physical and Sports Teacher
(1)	(2)	(3)	(4)
1. Mollo Utara	136	36	20
2. Fatumnasi	46	6	1
3. Tobu	118	25	8
4. Nunbena	97	23	7
5. Mollo Selatan	181	67	18
6. Polen	144	39	18
7. Mollo Barat	84	29	7
8. Mollo Tengah	171	35	12
9. Kota Soe	148	33	14
10. Amanuban Barat	82	24	7
11. Batu Putih	144	31	6
12. Kuantana	129	30	7
13. Amanuban Selatan	60	15	2
14. Noebeba	109	25	7
15. Kuanfatu	130	29	8
16. Kualin	63	21	3
17. Amanuban Tengah	115	19	12
18. Kolbano	92	18	8
19. Oenino	97	10	7
20. Amanuban Timur	112	42	4
21. Fautmolo	101	21	1
22. Fatukopa	60	16	11
23. Kie	28	8	1
24. Kot'olin	33	8	0
25. Amanatun Selatan	48	10	2
26. Boking	51	13	6
27. Nunkolo	69	16	14
28. Noebana	34	4	1
29. Santian	34	12	6
30. Amanatun Utara	90	8	2
31. Toianas	118	31	7
32. Kokbaun	120	35	15
<b>Timor Tengah Selatan</b>	<b>3 044</b>	<b>739</b>	<b>242</b>

Catatan/Note: -

Sumber/Source: Dinas Pendidikan dan Kebudayaan Kabupaten Timor Tengah Selatan/*Public Education and Cultural Service of Timor Tengah Selatan Regency Data*

**Tabel**  
**Table** 4.1.14**Jumlah Guru Sekolah Menengah Pertama Menurut Mata Pelajaran dan Kecamatan di Kabupaten Timor Tengah Selatan, 2021/2022****Number of Junior High School Teachers by Subject Taught and Subdistrict in Timor Tengah Selatan Regency, 2021/2022**

Kecamatan Subdistrict	Agama Religious	PKn Civic Education	Bahasa Indonesia Indonesian	Bahasa Inggris English
(1)	(2)	(3)	(4)	(5)
1. Mollo Utara	13	10	18	15
2. Fatumnasi	1	1	4	3
3. Tobu	6	3	7	6
4. Nunbena	5	5	7	9
5. Mollo Selatan	28	18	33	31
6. Polen	13	7	15	12
7. Mollo Barat	8	5	10	6
8. Mollo Tengah	14	9	15	11
9. Kota Soe	11	7	15	15
10. Amanuban Barat	9	4	9	8
11. Batu Putih	9	5	13	8
12. Kwatnana	9	8	17	12
13. Amanuban Selatan	4	1	6	6
14. Noebeba	6	6	9	7
15. Kuanfatu	6	8	15	9
16. Kualin	5	2	5	3
17. Amanuban Tengah	8	9	13	10
18. Kolbano	3	1	5	3
19. Oenino	4	4	6	4
20. Amanuban Timur	8	9	11	8
21. Fautmolo	6	7	13	7
22. Fatukopa	3	1	5	4
23. Kie	2	1	2	1
24. Kot'olin	2	2	3	4
25. Amanatun Selatan	4	3	3	3
26. Boking	2	2	3	3
27. Nunkolo	4	4	7	4
28. Noebana	2	1	5	3
29. Santian	3	1	2	1
30. Amanatun Utara	6	3	7	7
31. Toianas	7	8	10	8
32. Kokbaun	7	4	8	7
<b>Timor Tengah Selatan</b>	<b>218</b>	<b>159</b>	<b>301</b>	<b>238</b>

Lanjutan Tabel/*Continued Table* 4.1.14

Kecamatan <i>Subdistrict</i>	Seni Budaya <i>Art and Culture</i>	PJOK <i>Physical and Sports</i>	TIK <i>Communication and IT</i>	Matematika <i>Mathematics</i>
(1)	(6)	(7)	(8)	(9)
1. Mollo Utara	9	12	5	13
2. Fatumnasi	2	2	1	3
3. Tobu	4	4	3	7
4. Nunbena	4	6	1	9
5. Mollo Selatan	22	21	14	30
6. Polen	10	8	8	14
7. Mollo Barat	4	6	3	8
8. Mollo Tengah	9	12	5	13
9. Kota Soe	8	9	4	11
10. Amanuban Barat	4	6	4	7
11. Batu Putih	6	9	1	16
12. Kwatnana	5	9	7	13
13. Amanuban Selatan	3	3	3	3
14. Noebeba	3	5	3	9
15. Kuanfatu	10	6	5	10
16. Kualin	4	4	2	6
17. Amanuban Tengah	2	6	2	10
18. Kolbano	1	3	1	3
19. Oenino	3	5	3	4
20. Amanuban Timur	2	3	2	9
21. Fautmolo	5	5	2	11
22. Fatukopa	2	4	-	3
23. Kie	1	1	1	2
24. Kot'olin	1	2	1	2
25. Amanatun Selatan	1	4	1	1
26. Boking	1	3	1	4
27. Nunkolo	4	3	-	4
28. Noebana	2	2	1	2
29. Santian	1	2	-	2
30. Amanatun Utara	4	4	2	8
31. Toianas	6	7	4	8
32. Kokbaun	4	5	4	6
<b>Timor Tengah Selatan</b>	<b>147</b>	<b>181</b>	<b>94</b>	<b>251</b>

Lanjutan Tabel/Continued Table 4.1.14

Kecamatan <i>Subdistrict</i>	IPA <i>Natural Science</i>	IPS <i>Social Science</i>	Muatan Lokal <i>Local Content</i>
(1)	(10)	(11)	(12)
1. Mollo Utara	20	3	-
2. Fatumnasi	3	2	-
3. Tobu	7	7	-
4. Nunbena	10	8	-
5. Mollo Selatan	32	25	-
6. Polen	16	13	-
7. Mollo Barat	7	5	2
8. Mollo Tengah	15	15	3
9. Kota Soe	14	10	-
10. Amanuban Barat	9	6	-
11. Batu Putih	12	9	1
12. Kuatnana	17	13	-
13. Amanuban Selatan	2	4	-
14. Noebeba	8	7	1
15. Kuanfatu	12	11	-
16. Kualin	4	3	-
17. Amanuban Tengah	12	9	-
18. Kolbano	6	4	-
19. Oenino	6	4	-
20. Amanuban Timur	9	8	-
21. Fautmolo	13	12	1
22. Fatukopa	4	3	-
23. Kie	2	2	-
24. Kot'olin	2	3	-
25. Amanatun Selatan	3	2	-
26. Boking	4	2	-
27. Nunkolo	5	5	-
28. Noebana	4	2	-
29. Santian	2	1	-
30. Amanatun Utara	5	6	1
31. Toianas	8	7	-
32. Kokbaun	6	7	-
<b>Timor Tengah Selatan</b>	<b>279</b>	<b>218</b>	<b>9</b>

Catatan/Note: -

Sumber/Source: Dinas Pendidikan dan Kebudayaan Kabupaten Timor Tengah Selatan/*Public Education and Cultural Service of Timor Tengah Selatan RegencyData*

**Tabel**  
**Table** 4.1.15

**Jumlah Murid Sekolah Dasar Menurut Kecamatan dan Kelompok umur di Kabupaten Timor Tengah Selatan, 2021/2022**

**Number of Students of Primary School by Subdistrict and Age Group in Timor Tengah Selatan Regency, 2021/2022**

Kecamatan Subdistrict	SD/Primary School		
	Kelompok Umur/Age Group		
	<7	7-12	>12
(1)	(2)	(3)	(4)
1. Mollo Utara	182	3074	381
2. Fatumnasi	68	826	148
3. Tobu	78	1474	103
4. Nunbena	68	1622	171
5. Mollo Selatan	306	4997	146
6. Polen	172	3001	186
7. Mollo Barat	79	1714	137
8. Mollo Tengah	166	3524	339
9. Kota Soe	120	2618	324
10. Amanuban Barat	109	1805	235
11. Batu Putih	93	2823	257
12. Kuatnana	104	1947	94
13. Amanuban Selatan	30	1413	221
14. Noebeba	124	2618	436
15. Kuanfatu	127	2481	172
16. Kualin	63	1367	140
17. Amanuban Tengah	99	2378	278
18. Kolbano	51	1234	175
19. Oenino	104	1781	250
20. Amanuban Timur	96	1928	318
21. Fautmolo	112	1460	338
22. Fatukopa	50	996	142
23. Kie	15	447	65
24. Kot'olin	42	787	166
25. Amanatun Selatan	40	908	221
26. Boking	42	866	98
27. Nunkolo	57	1289	186
28. Noebana	39	615	89
29. Santian	21	607	113
30. Amanatun Utara	45	854	85
31. Toianas	63	1359	189
32. Kokbaun	106	2369	209
<b>Timor Tengah Selatan</b>	<b>2 871</b>	<b>57 182</b>	<b>6 412</b>

Catatan/Note: -

Sumber/Source: Dinas Pendidikan dan Kebudayaan Kabupaten Timor Tengah Selatan/Public Education and Cultural Service of Timor Tengah Selatan Regency/Data

**Tabel**  
**Table** 4.1.16

**Jumlah Murid Sekolah Dasar yang Putus Sekolah dan Mengulang Menurut Kecamatan di Kabupaten Timor Tengah Selatan, 2021/2022**  
**Number of Dropout and Repeat Class Students of Primary School by Subdistrict in Timor Tengah Selatan Regency, 2021/2022**

Kecamatan Subdistrict	Putus Sekolah Dropout	Mengulang Kelas Repeat Class
(1)	(2)	(3)
1. Mollo Utara	21	71
2. Fatumnasi	21	1
3. Tobu	47	16
4. Nunbena	30	8
5. Mollo Selatan	17	49
6. Polen	17	25
7. Mollo Barat	16	70
8. Mollo Tengah	56	30
9. Kota Soe	21	89
10. Amanuban Barat	28	25
11. Batu Putih	20	25
12. Kwatnana	18	10
13. Amanuban Selatan	82	12
14. Noebeba	20	60
15. Kuanfatu	17	17
16. Kualin	9	17
17. Amanuban Tengah	53	103
18. Kolbano	76	19
19. Oenino	55	50
20. Amanuban Timur	36	20
21. Fautmolo	9	58
22. Fatukopa	37	31
23. Kie	0	11
24. Kot'olin	30	10
25. Amanatun Selatan	48	31
26. Bokong	86	9
27. Nunkolo	17	46
28. Noebana	4	35
29. Santian	0	16
30. Amanatun Utara	9	42
31. Toianas	45	76
32. Kokbaun	34	90
<b>Timor Tengah Selatan</b>	<b>979</b>	<b>1 172</b>

Catatan/Note: -

Sumber/Source: Dinas Pendidikan dan Kebudayaan Kabupaten Timor Tengah Selatan/*Public Education and Cultural Service of Timor Tengah Selatan RegencyData*

**Tabel**  
**Table** 4.1.17

**Persentase Penduduk Berumur 5 Tahun ke Atas Menurut Status Pendidikan dan Jenis Kelamin di Kabupaten Timor Tengah Selatan, 2021**  
*Percentage Population Age 5 Years Old and Over by Education Status and Sex in Timor Tengah Selatan Regency, 2021*

Status Pendidikan <i>Education Status</i>	Laki-Laki <i>Male</i>	Perempuan <i>Female</i>	Jumlah <i>Total</i>
(1)	(2)	(3)	(4)
Tidak/belum pernah bersekolah <i>Never/Not Yet Attended School</i>	...	...	...
Masih SD Sederajat <i>Primary School</i>	...	...	...
Masih SMP Sederajat <i>Junior High School</i>	...	...	...
Masih SMA Sederajat <i>Senior High School</i>	...	...	...
Masih Perguruan Tinggi <i>Diploma/University</i>	...	...	...
Tidak bersekolah lagi <i>Not Attending Again</i>	...	...	...
<b>Jumlah/Total</b>	...	...	...

Catatan/Note: -

Sumber/Source: BPS, Survei Sosial Ekonomi Nasional (Susenas)/BPS-Statistics Indonesia, National Socioeconomic Survey

**Tabel**  
**Table** 4.1.18**Persentase Penduduk Berumur 7-24 Tahun Menurut Status Pendidikan di Kabupaten Timor Tengah Selatan, 2021**  
**Percentage of Population Age 7-24 Years Old by Education Status in Timor Tengah Selatan Regency, 2021**

<b>Status Pendidikan</b> <b>Education Status</b>	<b>Jumlah</b> <b>Total</b>
(1)	(2)
Tidak/belum pernah bersekolah <i>Never/Not Yet Attended School</i>	...
Masih SD Sederajat <i>Primary School</i>	...
Masih SMP Sederajat <i>Junior High School</i>	...
Masih SMA Sederajat <i>Senior High School</i>	...
Masih Perguruan Tinggi <i>Diploma/University</i>	...
Tidak bersekolah lagi <i>Not Attending Again</i>	...
<b>Jumlah/Total</b>	...

Catatan/Note: -

Sumber/Source: BPS, Survei Sosial Ekonomi Nasional (Susenas)/BPS-Statistics Indonesia, National Socioeconomic Survey



**Tabel**  
**Table** 4.1.19

**Persentase Penduduk Berumur 15 Tahun ke Atas Menurut  
Ijazah Tertinggi Yang Dimiliki di Kabupaten Timor Tengah  
Selatan, 2021**  
*Percentage Population Age 15 Years Old and Over by Highest  
Degree in Timor Tengah Selatan Regency, 2021*

<b>Ijazah Tertinggi</b> <b>Graduated School</b>	<b>Jumlah</b> <b>Total</b>
(1)	(2)
Tidak Punya Ijazah SD <i>Without Diploma</i>	...
SD Sederajat <i>Primary School</i>	...
SMP Sederajat <i>Junior High School</i>	...
SMA Sederajat <i>Senior High School</i>	...
Diploma I/II	...
Diploma III	...
Diploma IV/S1 <i>Bachelor Degree</i>	...
S2 <i>Master Degree</i>	...
S3 <i>Doctoral Degree</i>	...
<b>Jumlah/Total</b>	...

Catatan/Note: -

Sumber/Source: BPS, Survei Sosial Ekonomi Nasional (Susenas)/BPS-Statistics Indonesia, National Socioeconomic Survey

**Tabel**  
**Table** 4.1.20**Angka Partisipasi Sekolah (APS) Penduduk Berumur 5-24 Tahun ke Atas Menurut Jenis Kelamin di Kabupaten Timor Tengah Selatan, 2021**  
**School Enrollment Rate of Population Age 5-24 Years Old by Sex in Timor Tengah Selatan Regency, 2021**

Jenjang Usia Age Level	Laki-Laki Male	Perempuan Female	Jumlah Total
(1)	(2)	(3)	(4)
APS 5-6	...	...	...
APS 7-12	97,61	99,31	98,44
APS 13-15	90,44	96,71	93,03
APS 16-18	70,05	72,97	71,58
APS 19-24	...	...	...

Catatan/Note: -

Sumber/Source: BPS, Survei Sosial Ekonomi Nasional (Susenas)/BPS-Statistics Indonesia, National Socioeconomic Survey

**Tabel**  
**Table** 4.1.21

**Angka Partisipasi Murni (APM) Penduduk Berumur 7-24 Tahun Menurut Jenjang Pendidikan dan Jenis Kelamin di Kabupaten Timor Tengah Selatan, 2021**  
**Net Enrollment Rate of Population Age 7-24 Years Old by Educational Level and Sex in Timor Tengah Selatan Regency, 2021**

Jenjang Pendidikan <i>Educational Level</i>	Laki-Laki <i>Male</i>	Perempuan <i>Female</i>	Jumlah <i>Total</i>
(1)	(2)	(3)	(4)
SD Sederajat <i>Primary School</i>	95,68	96,61	96,13
SMP Sederajat <i>Junior High School</i>	62,82	73,44	67,21
SMA Sederajat <i>Senior High School</i>	52,22	55,32	53,84
Perguruan Tinggi <i>University</i>	...	...	...

Catatan/Note: -

Sumber/Source: BPS, Survei Sosial Ekonomi Nasional (Susenas)/BPS-Statistics Indonesia, National Socioeconomic Survey

**Tabel**  
**Table** 4.1.22**Persentase Penduduk Berumur 15 Tahun ke Atas Menurut Kemampuan Membaca dan Menulis Per Jenis Kelamin di Kabupaten Timor Tengah Selatan, 2021**  
*Percentage of Population Age 15 Years Old and Over by Literacy Per Sex in Timor Tengah Selatan Regency, 2021*

<b>Kecamatan</b> <i>Subdistrict</i>	<b>Laki-Laki</b> <i>Male</i>	<b>Perempuan</b> <i>Female</i>	<b>Jumlah</b> <i>Total</i>
(1)	(2)	(3)	(4)
<b>Huruf Latin</b> <i>Latin Font</i>	...	...	...
Dapat Membaca dan Menulis <i>Literate</i>	...	...	...
Tidak Dapat Membaca dan Menulis <i>Illiterate</i>	...	...	...
Jumlah <i>Total</i>	...	...	...
<b>Huruf Arab</b> <i>Arabic Font</i>	...	...	...
Dapat Membaca dan Menulis <i>Literate</i>	...	...	...
Tidak Dapat Membaca dan Menulis <i>Illiterate</i>	...	...	...
Jumlah <i>Total</i>	...	...	...
<b>Huruf Latin</b> <i>Other Font</i>	...	...	...
Dapat Membaca dan Menulis <i>Literate</i>	...	...	...
Tidak Dapat Membaca dan Menulis <i>Illiterate</i>	...	...	...
Jumlah <i>Total</i>	...	...	...

Catatan/Note: -

Sumber/Source: BPS, Survei Sosial Ekonomi Nasional (Susenas)/BPS-Statistics Indonesia, National Socioeconomic Survey

## 4.2 KESEHATAN HEALTH

**Tabel 4.2.1** Jumlah Desa<sup>1</sup>/Kelurahan Yang Memiliki Sarana Kesehatan Menurut Kecamatan di Kabupaten Timor Tengah Selatan, 2019–2021  
*Number of Villages<sup>1</sup> Having Health Facilities by Subdistrict in Timor Tengah Selatan Regency, 2019–2021*

Kecamatan Subdistrict	Rumah Sakit Hospital		
	2019	2020	2021
(1)	(2)	(3)	(4)
1. Mollo Utara	-	-	...
2. Fatumnasi	-	-	...
3. Tobu	-	-	...
4. Nunbena	-	-	...
5. Mollo Selatan	-	-	...
6. Polen	-	-	...
7. Mollo Barat	-	-	...
8. Mollo Tengah	-	-	...
9. Kota Soe	2	3	...
10. Amanuban Barat	-	-	...
11. Batu Putih	-	-	...
12. Kwatnana	-	-	...
13. Amanuban Selatan	-	-	...
14. Noebeba	-	-	...
15. Kuanfatu	-	-	...
16. Kualin	-	-	...
17. Amanuban Tengah	-	-	...
18. Kolbano	-	-	...
19. Oenino	-	-	...
20. Amanuban Timur	-	-	...
21. Fautmolo	-	-	...
22. Fatukopa	-	-	...
23. Kie	-	-	...
24. Kot'olin	-	-	...
25. Amanatun Selatan	-	-	...
26. Boking	-	2	...
27. Nunkolo	-	-	...
28. Noebana	-	-	...
29. Santian	-	-	...
30. Amanatun Utara	-	-	...
31. Toianas	-	-	...
32. Kokbaun	-	-	...
<b>Timor Tengah Selatan</b>	<b>2</b>	<b>5</b>	<b>...</b>

Lanjutan Tabel/Continued Table 4.2.1

Kecamatan Subdistrict	Rumah Sakit Bersalin Maternity Hospital		
	2019	2020	2021
(1)	(5)	(6)	(7)
1. Mollo Utara	-	-	...
2. Fatumnasi	-	-	...
3. Tobu	-	-	...
4. Nunbena	-	-	...
5. Mollo Selatan	-	-	...
6. Polen	-	-	...
7. Mollo Barat	-	-	...
8. Mollo Tengah	-	-	...
9. Kota Soe	-	-	...
10. Amanuban Barat	-	-	...
11. Batu Putih	-	-	...
12. Kwatnana	-	-	...
13. Amanuban Selatan	-	-	...
14. Noebeba	-	-	...
15. Kuanfatu	-	-	...
16. Kualin	-	-	...
17. Amanuban Tengah	-	-	...
18. Kolbano	-	-	...
19. Oenino	-	-	...
20. Amanuban Timur	-	-	...
21. Fautmolo	-	-	...
22. Fatukopa	-	-	...
23. Kie	-	-	...
24. Kot'olin	-	-	...
25. Amanatun Selatan	-	-	...
26. Boking	-	-	...
27. Nunkolo	-	-	...
28. Noebana	-	-	...
29. Santian	-	-	...
30. Amanatun Utara	-	-	...
31. Toianas	-	-	...
32. Kokbaun	-	-	...
<b>Timor Tengah Selatan</b>	-	-	...

Lanjutan Tabel/*Continued Table* 4.2.1

Kecamatan <i>Subdistrict</i>	Poliklinik <i>Polyclinic</i>		
	2019	2020	2021
(1)	(8)	(9)	(10)
1. Mollo Utara	1	1	...
2. Fatumnasi	-	-	...
3. Tobu	-	-	...
4. Nunbena	-	-	...
5. Mollo Selatan	-	-	...
6. Polen	-	-	...
7. Mollo Barat	-	-	...
8. Mollo Tengah	-	-	...
9. Kota Soe	1	1	...
10. Amanuban Barat	1	-	...
11. Batu Putih	-	-	...
12. Kuatnana	-	-	...
13. Amanuban Selatan	-	-	...
14. Noebeba	-	-	...
15. Kuanfatu	-	-	...
16. Kualin	-	-	...
17. Amanuban Tengah	-	-	...
18. Kolbano	-	-	...
19. Oenino	-	-	...
20. Amanuban Timur	-	-	...
21. Fautmolo	-	-	...
22. Fatukopa	-	-	...
23. Kie	-	-	...
24. Kot'olin	-	-	...
25. Amanatun Selatan	1	1	...
26. Boking	-	-	...
27. Nunkolo	-	-	...
28. Noebana	-	-	...
29. Santian	-	-	...
30. Amanatun Utara	-	-	...
31. Toianas	-	-	...
32. Kokbaun	-	-	...
<b>Timor Tengah Selatan</b>	<b>4</b>	<b>3</b>	<b>...</b>

Lanjutan Tabel/Continued Table 4.2.1

Kecamatan Subdistrict	Puskesmas Public Health Center		
	2019	2020	2021
(1)	(11)	(12)	(13)
1. Mollo Utara	2	2	...
2. Fatumnasi	1	1	...
3. Tobu	1	1	...
4. Nunbena	1	1	...
5. Mollo Selatan	1	1	...
6. Polen	2	2	...
7. Mollo Barat	1	1	...
8. Mollo Tengah	1	1	...
9. Kota Soe	1	-	...
10. Amanuban Barat	1	1	...
11. Batu Putih	1	1	...
12. Kuatnana	1	1	...
13. Amanuban Selatan	2	2	...
14. Noebeba	1	1	...
15. Kuanfatu	1	1	...
16. Kualin	-	1	...
17. Amanuban Tengah	1	1	...
18. Kolbano	2	2	...
19. Oenino	1	1	...
20. Amanuban Timur	1	1	...
21. Fautmolo	1	1	...
22. Fatukopa	1	1	...
23. Kie	1	1	...
24. Kot'olin	-	1	...
25. Amanatun Selatan	2	1	...
26. Boking	1	1	...
27. Nunkolo	1	1	...
28. Noebana	1	1	...
29. Santian	1	1	...
30. Amanatun Utara	1	1	...
31. Toianas	1	1	...
32. Kokbaun	1	1	...
<b>Timor Tengah Selatan</b>	<b>35</b>	<b>35</b>	<b>...</b>



Lanjutan Tabel/*Continued Table* 4.2.1

Kecamatan Subdistrict	Puskesmas Pembantu Subsidiary of Public Health Center		
	2019	2020	2021
(1)	(14)	(15)	(16)
1. Mollo Utara	1	1	...
2. Fatumnasi	2	2	...
3. Tobu	1	2	...
4. Nunbena	1	1	...
5. Mollo Selatan	1	1	...
6. Polen	-	1	...
7. Mollo Barat	1	1	...
8. Mollo Tengah	1	1	...
9. Kota Soe	1	1	...
10. Amanuban Barat	2	2	...
11. Batu Putih	1	1	...
12. Kwatnana	-	-	...
13. Amanuban Selatan	1	1	...
14. Noebeba	3	4	...
15. Kuanfatu	1	1	...
16. Kualin	2	3	...
17. Amanuban Tengah	-	-	...
18. Kolbano	4	4	...
19. Oenino	1	1	...
20. Amanuban Timur	2	2	...
21. Fautmolo	2	1	...
22. Fatukopa	-	-	...
23. Kie	1	1	...
24. Kot'olin	-	2	...
25. Amanatun Selatan	-	-	...
26. Boking	-	-	...
27. Nunkolo	1	2	...
28. Noebana	1	1	...
29. Santian	2	1	...
30. Amanatun Utara	2	1	...
31. Toianas	2	2	...
32. Kokbaun	-	-	...
<b>Timor Tengah Selatan</b>	<b>37</b>	<b>41</b>	<b>...</b>

Lanjutan Tabel/Continued Table 4.2.1

Kecamatan Subdistrict	Apotek Pharmacy		
	2019	2020	2021
(1)	(17)	(18)	(19)
1. Mollo Utara	-	-	...
2. Fatumnasi	-	-	...
3. Tobu	-	-	...
4. Nunbena	-	-	...
5. Mollo Selatan	-	-	...
6. Polen	-	-	...
7. Mollo Barat	-	-	...
8. Mollo Tengah	-	-	...
9. Kota Soe	6	7	...
10. Amanuban Barat	-	1	...
11. Batu Putih	-	-	...
12. Kwatnana	-	-	...
13. Amanuban Selatan	-	-	...
14. Noebeba	-	-	...
15. Kuanfatu	-	-	...
16. Kualin	-	-	...
17. Amanuban Tengah	2	2	...
18. Kolbano	-	-	...
19. Oenino	-	-	...
20. Amanuban Timur	-	-	...
21. Fautmolo	-	-	...
22. Fatukopa	-	-	...
23. Kie	-	-	...
24. Kot'olin	-	-	...
25. Amanatun Selatan	-	-	...
26. Boking	-	-	...
27. Nunkolo	-	-	...
28. Noebana	-	-	...
29. Santian	-	-	...
30. Amanatun Utara	-	-	...
31. Toianas	-	-	...
32. Kokbaun	-	-	...
<b>Timor Tengah Selatan</b>	<b>8</b>	<b>10</b>	<b>...</b>

Catatan/Note: <sup>1</sup> Desa pada tabel ini termasuk Unit Permukiman Transmigrasi (UPT) yang masih dibina oleh kementerian terkait dan nagari di Provinsi Sumatera Barat/Villages in this table include Transmigration Settlement Unit which is still fostered by the relevant ministries and the nagari in the Province of Sumatera Barat

Sumber/Source: BPS, Pendataan Potensi Desa (Podes)/BPS-Statistics Indonesia, Village Potential Data Collecting

**Tabel**  
**Table 4.2.2****Jumlah Tenaga Kesehatan Menurut Kecamatan di  
Kabupaten Timor Tengah Selatan, 2021**  
**Number of Health Personnel by Subdistrict in Timor Tengah  
Selatan Regency, 2021**

Kecamatan Subdistrict	Tenaga Kesehatan Health Personnel				
	Dokter Doctor	Perawat Nurse	Bidan Midwife	Farmasi Pharmaceutical	Ahli Gizi Nutritionist
(1)	(2)	(3)	(4)	(5)	(6)
1. Mollo Utara	3	26	36	2	3
2. Fatumnasi	1	11	9	-	2
3. Tobu	1	12	17	1	3
4. Nunbena	-	8	12	1	1
5. Mollo Selatan	2	10	15	1	2
6. Polen	4	17	24	2	3
7. Mollo Barat	-	9	12	2	1
8. Mollo Tengah	1	13	16	2	4
9. Kota Soe	3	6	17	2	3
10. Amanuban Barat	2	14	19	1	3
11. Batu Putih	1	8	17	2	3
12. Kwatnana	2	14	21	1	4
13. Amanuban Selatan	3	14	20	3	4
14. Noebeba	1	15	16	1	2
15. Kuanfatu	2	16	22	1	2
16. Kualin	-	12	18	2	1
17. Amanuban Tengah	1	13	13	1	2
18. Kolbano	3	21	26	3	3
19. Oenino	3	10	17	1	2
20. Amanuban Timur	1	12	14	1	3
21. Fautmolo	-	12	14	-	1
22. Fatukopa	-	11	15	-	1
23. Kie	1	13	21	1	3
24. Kot'olin	1	10	13	-	-
25. Amanatun Selatan	2	21	23	1	2
26. Boking	-	12	10	1	1
27. Nunkolo	1	13	14	1	2
28. Noebana	-	6	7	-	3
29. Santian	1	7	10	1	4
30. Amanatun Utara	1	13	20	1	1
31. Toianas	-	8	12	2	1
32. Kokbaun	1	8	10	1	1
<b>Timor Tengah Selatan</b>	<b>42</b>	<b>395</b>	<b>530</b>	<b>39</b>	<b>71</b>

Catatan/Note: -

Sumber/Source: Dinas Kesehatan Kabupaten Timor Tengah Selatan/Public Health Service of Timor Tengah Selatan Regency

**Tabel 4.2.3** Jumlah Fasilitas Kesehatan Menurut Kecamatan di Kabupaten Timor Tengah Selatan, 2020-2021  
**Number of Health Facilities by Subdistrict in Timor Tengah Selatan Regency, 2020-2021**

Kecamatan Subdistrict	Rumah Sakit Umum General Hospital		Rumah Sakit Khusus Special Hospital		Rumah Sakit Bersalin/Rumah Bersalin Maternity Hospital		Puskesmas Public Health Center	
	2020	2021	2020	2021	2020	2021	2020	2021
(1)	(2)	(3)	(4)	(5)	(6)	(7)	(8)	(9)
1. Mollo Utara	-	-	-	-	-	-	2	2
2. Fatumnasi	-	-	-	-	-	-	1	1
3. Tobu	-	-	-	-	-	-	1	1
4. Nunbena	-	-	-	-	-	-	1	1
5. Mollo Selatan	-	-	-	-	-	-	1	1
6. Polen	-	-	-	-	-	-	2	2
7. Mollo Barat	-	-	-	-	-	-	1	1
8. Mollo Tengah	-	-	-	-	-	-	1	1
9. Kota Soe	2	2	-	-	11	11	1	1
10. Amanuban Barat	-	-	-	-	-	-	1	1
11. Batu Putih	-	-	-	-	-	-	1	1
12. Kuantana	-	-	-	-	-	-	1	1
13. Amanuban Selatan	-	-	-	-	-	-	2	2
14. Noebeba	-	-	-	-	-	-	1	1
15. Kuanfatu	-	-	-	-	-	-	1	1
16. Kualin	-	-	-	-	-	-	1	1
17. Amanuban Tengah	-	-	-	-	-	-	1	1
18. Kolbano	-	-	-	-	-	-	2	2
19. Oenino	-	-	-	-	-	-	1	1
20. Amanuban Timur	-	-	-	-	-	-	1	1
21. Fautmolo	-	-	-	-	-	-	1	1
22. Fatukopa	-	-	-	-	-	-	1	1
23. Kie	-	-	-	-	-	-	1	1
24. Kot'olin	-	-	-	-	-	-	1	1
25. Amanatun Selatan	-	-	-	-	-	-	1	1
26. Boking	-	-	-	-	-	-	1	1
27. Nunkolo	-	-	-	-	-	-	1	1
28. Noebana	-	-	-	-	-	-	1	1
29. Santian	-	-	-	-	-	-	1	1
30. Amanatun Utara	-	-	-	-	-	-	1	1
31. Toianas	-	-	-	-	-	-	1	1
32. Kokbaun	-	-	-	-	-	-	1	1
<b>Timor Tengah Selatan</b>	<b>2</b>	<b>2</b>	<b>-</b>	<b>-</b>	<b>11</b>	<b>11</b>	<b>36</b>	<b>36</b>

Lanjutan Tabel/Continued Table 4.2.3

Kecamatan Subdistrict	Klinik/Balai Kesehatan Clinic/Health Center		Posyandu Maternal & Child Health Center		Polindes Village Maternity	
	2020	2021	2020	2021	2020	2021
(1)	(10)	(11)	(12)	(13)	(14)	(15)
1. Mollo Utara	1	1	48	53	2	2
2. Fatumnasi	-	-	14	16	1	1
3. Tobu	-	-	16	16	3	3
4. Nunbena	-	-	14	14	1	1
5. Mollo Selatan	-	-	19	20	6	6
6. Polen	-	-	35	35	4	4
7. Mollo Barat	-	-	15	18	2	2
8. Mollo Tengah	-	-	18	18	6	6
9. Kota Soe	14	14	35	35	1	1
10. Amanuban Barat	-	-	33	32	3	3
11. Batu Putih	-	-	21	21	4	4
12. Kwatnana	-	-	26	29	5	5
13. Amanuban Selatan	-	-	41	41	7	7
14. Noebeba	-	-	25	30	3	3
15. Kuanfatu	-	-	39	39	3	3
16. Kualin	-	-	31	31	1	1
17. Amanuban Tengah	-	-	30	30	6	6
18. Kolbano	-	-	37	39	1	1
19. Oenino	-	-	21	23	1	1
20. Amanuban Timur	-	-	33	34	4	4
21. Fautmolo	-	-	16	17	1	1
22. Fatukopa	-	-	15	16	1	1
23. Kie	-	-	39	40	4	4
24. Kot'olin	-	-	30	30	-	-
25. Amanatun Selatan	1	1	45	45	7	7
26. Boking	-	-	22	22	3	3
27. Nunkolo	-	-	31	32	1	1
28. Noebana	-	-	14	14	2	2
29. Santian	-	-	16	17	1	1
30. Amanatun Utara	-	-	26	29	-	-
31. Toianas	-	-	30	30	-	-
32. Kokbaun	-	-	9	10	-	-
<b>Timor Tengah Selatan</b>	<b>16</b>	<b>16</b>	<b>844</b>	<b>876</b>	<b>84</b>	<b>84</b>

Catatan/Note: -

Sumber/Source: Dinas Kesehatan Kabupaten Timor Tengah Selatan/Public Health Service of Timor Tengah Selatan Regency

**Tabel**  
**Table** 4.2.4

**Jumlah Dokter Spesialis, Dokter Umum dan Dokter Gigi Menurut Sarana Pelayanan Kesehatan di Kabupaten Timor Tengah Selatan, 2021**  
**Number of Specialist Doctor, and Dentist by Health Services in Timor Tengah Selatan Regency, 2021**

Status Pelayanan Kesehatan <i>Health Service</i>	Dokter <i>Doctor</i>		
	Dokter Spesialis <i>Specialist Doctor</i>	Dokter Umum <i>Public Doctor</i>	Dokter Gigi <i>Dentist</i>
(1)	(2)	(3)	(4)
Puskesmas <i>Public Health Center</i>	-	30	12
Rumah Sakit <i>Hospital</i>	13	21	3
Institusi Diknakes/Diklat <i>Health Personnel Institution/Training</i>	-	-	-
Sarana Kesehatan Lain <i>Other Health Center</i>	-	-	-
Dinas Kesehatan <i>Public Health Service</i>	-	1	1
<b>Timor Tengah Selatan</b>	<b>13</b>	<b>52</b>	<b>16</b>

Catatan/Note: -

Sumber/Source: Dinas Kesehatan Kabupaten Timor Tengah Selatan/*Public Health Service of Timor Tengah Selatan Regency*

**Tabel**  
**Table** 4.2.5**Jumlah Balita Yang Pernah Mendapat Imunisasi dan Jenis Imunisasi Menurut Kecamatan di Kabupaten Timor Tengah Selatan, 2021****Number of Health Facilities by Subdistrict in Timor Tengah Selatan Regency, 2021**

Kecamatan Subdistrict	Jenis Imunisasi Immunization Type			
	BCG BCG	DPT dan HB DPT and HB	Polio 4a Polio 4a	Campak Measles
(1)	(2)	(3)	(4)	(5)
1. Mollo Utara	769	568	815	783
2. Fatumnasi	126	142	137	176
3. Tobu	161	222	220	203
4. Nunbena	108	128	123	119
5. Mollo Selatan	311	305	326	332
6. Polen	322	339	339	341
7. Mollo Barat	241	249	250	224
8. Mollo Tengah	164	161	158	154
9. Kota Soe	715	616	629	710
10. Amanuban Barat	531	565	569	516
11. Batu Putih	320	268	306	288
12. Kuantana	270	416	437	427
13. Amanuban Selatan	496	549	534	548
14. Noebeba	254	196	213	288
15. Kuanfatu	316	381	353	387
16. Kualin	508	433	435	482
17. Amanuban Tengah	378	402	429	403
18. Kolbano	372	356	359	468
19. Oenino	224	231	231	224
20. Amanuban Timur	387	330	319	362
21. Fautmolo	140	140	126	132
22. Fatukopa	134	168	170	176
23. Kie	453	394	403	498
24. Kot'olin	223	255	247	238
25. Amanatun Selatan	271	253	277	277
26. Boking	198	187	158	149
27. Nunkolo	261	310	297	289
28. Noebana	76	94	96	88
29. Santian	181	179	179	181
30. Amanatun Utara	198	324	405	537
31. Toianas	329	366	337	341
32. Kokbaun	70	102	88	84
<b>Timor Tengah Selatan</b>	<b>9 507</b>	<b>9 629</b>	<b>9 965</b>	<b>10 425</b>

Catatan/Note: -

Sumber/Source: Dinas Kesehatan Kabupaten Timor Tengah Selatan/Public Health Service of Timor Tengah Selatan Regency

**Tabel**  
**Table** 4.2.6**15 Besar Penyakit Rawat Inap RSUD di Kabupaten Timor Tengah Selatan, 2021**  
**Fifteen Most Prevalent Diseases of Inpatient in Regional Public Hospital of Timor Tengah Selatan Regency, 2021**

Kecamatan <i>Subdistrict</i>	Jumlah Kasus <i>Number of Case</i>	Persentase <i>Percentage</i>
(1)	(2)	(3)
1. Paru-paru Basah <i>Pneumonia</i>	-	-
2. Demam Berdarah <i>Dengue Fever</i>	-	-
3. Anemia <i>Anemia</i>	-	-
4. Hipertensi <i>Hypertension</i>	-	-
5. Penyakit jantung <i>Heart Disease</i>	-	-
6. Dispepsia <i>Dyspepsia</i>	-	-
7. Luka Kecelakaan <i>Accidental Vulnus</i>	-	-
8. Gagal Ginjal <i>Kidney Failure</i>	-	-
9. Penyakit Paru Obstruktif Kronis (PPOK) <i>Chronic Obstructive</i>	-	-
10. Diabetes Melitus <i>Diabetes Melitus</i>	-	-
11. TB Paru <i>Lung TB</i>	-	-
12. Radang Perut <i>Gastritis</i>	-	-
13. Gangguan Endokrin <i>Endocrine Disorders</i>	-	-
14. Infeksi Saluran Kencing <i>Urinary Tract Infection</i>	-	-
15. Malnutrisi <i>Malnutrition</i>	-	-

Catatan/Note: -

Sumber/Source: Dinas Kesehatan Kabupaten Timor Tengah Selatan/*Public Health Service of Timor Tengah Selatan Regency*



**Tabel**  
**Table** 4.2.7**10 Besar Penyakit Rawat Jalan RSUD di Kabupaten Timor Tengah Selatan, 2021**  
**Ten Most Prevalent Diseases of Outpatient in Regional Public Hospital of Timor Tengah Selatan Regency, 2021**

Kecamatan Subdistrict	Jumlah Kasus Number of Case	Persentase Percentage
(1)	(2)	(3)
1. Hipertensi Esensial <i>Essential Hypertension</i>	-	-
2. Infeksi Saluran Pernapasan (ISPA) <i>Respiratory Tract Infection (ISPA)</i>	-	-
3. TB Paru <i>Lung TB</i>	-	-
4. Dispepsia <i>Dyspepsi</i>	-	-
5. Bronchitis dan Penyakit Paru <i>Bronchitis and Lung Disease</i>	-	-
6. Hipertensi <i>Hypertensi</i>	-	-
7. Pneumonia <i>Pneumonia</i>	-	-
8. Gagal Ginjal <i>Kidney Failure</i>	-	-
9. Diabetes Melitus <i>Diabetes Melitus</i>	-	-
10. Demam <i>Observasi Febris</i>	-	-

Catatan/Note: -

Sumber/Source: Dinas Kesehatan Kabupaten Timor Tengah Selatan/*Public Health Service of Timor Tengah Selatan Regency*

**Tabel 4.2.8** 15 Besar Penyakit Rawat Inap Puskesmas di Kabupaten Timor Tengah Selatan, 2021  
**Fifteen Most Prevalent Diseases of Inpatient in Community Health Center of Timor Tengah Selatan Regency, 2021**

Kecamatan Subdistrict	Jumlah Kasus Number of Case	Persentase Percentage
(1)	(2)	(3)
1. Persalinan <i>Childbirth</i>	5 044	76,8
2. Diabetes Militus <i>Diabetes Melitus</i>	1102	16,8
3. Perawatan Neonatus <i>Neonate Care</i>	127	1,9
4. Dispepsia <i>Dyspepsia</i>	57	0,9
5. Radang Perut <i>Gastritis</i>	35	0,5
6. Demam <i>Observasi Febris</i>	28	0,4
7. Hipertensi gr. 1 <i>Hypertensi</i>	24	0,4
8. Susp. ISK <i>Urinary Tract Infection</i>	22	0,3
9. Tekanan Darah Tinggi <i>HT Emergency</i>	21	0,3
10. Diare <i>Dhiarrea</i>	21	0,3
11. Paru-paru Basah <i>Pneumonia</i>	20	0,3
12. Demam dan Aritmia <i>Observasi febris and suspect aritmia</i>	18	0,3
13. Luka Kecelakaan <i>Vulnus App. Ec Regio Capitis</i>	17	0,3
14. Anemia sedang <i>Moderate Anemia</i>	16	0,2
15. Susp. demam thypoid <i>Typhus</i>	14	0,2

Catatan/Note: -

Sumber/Source: Dinas Kesehatan Kabupaten Timor Tengah Selatan/*Public Health Service of Timor Tengah Selatan Regency*

**Tabel**  
**Table** 4.2.9**13 Besar Penyakit Rawat Jalan Puskesmas di Kabupaten Timor Tengah Selatan, 2021**  
***Thirteen Most Prevalent Diseases of Outpatient in in Community Health Center of Timor Tengah Selatan Regency, 2021***

Kecamatan <i>Subdistrict</i>	Jumlah Kasus <i>Number of Case</i>	Persentase <i>Percentage</i>
(1)	(2)	(3)
1. Infeksi Saluran Pernapasan <i>Severe Accute Respiratory Syndrom</i>	38 179	30,8
2. Sakit Kepala <i>Myalgia</i>	14 569	11,8
3. Hipertensi <i>Hypertension</i>	8 752	7,1
4. Dispepsia <i>Dyspepsia</i>	9 052	7,3
5. Nyeri <i>Chepalgia</i>	10 765	8,7
6. Penyakit Kulit Alergi <i>Allergic Skin Disease</i>	6 850	5,5
7. Radang Perut <i>Gastritis</i>	7 117	5,7
8. Luka Robek <i>Vulnus Lacerasi</i>	6 236	5,0
9. Demam <i>Observasi</i>	6 694	5,4
10. Batuk <i>Cough</i>	6 266	5,1
11. Diare <i>Dhiarrea</i>	3 253	2,6
12. Penyakit Kulit <i>Dermatitis</i>	4 264	3,4
13. Alergi <i>Dermatitis Allergy</i>	1 892	1,5

Catatan/Note: -

Sumber/Source: Dinas Kesehatan Kabupaten Timor Tengah Selatan/*Public Health Service of Timor Tengah Selatan Regency*

**Tabel**  
**Table 4.2.10****Jumlah Bayi Lahir, Bayi Ditimbang dan Bayi Berat Badan Lahir Rendah (BBLR) Menurut Kecamatan di Kabupaten Timor Tengah Selatan, 2021**  
**Number of Health Facilities by Subdistrict in Timor Tengah Selatan Regency, 2021**

Kecamatan Subdistrict	Bayi Lahir Baby Born	Ditimbang Weighed	BBLR LBWB
(1)	(2)	(3)	(4)
1. Mollo Utara	556	501	61
2. Fatumnasi	140	148	12
3. Tobu	185	187	14
4. Nunbena	139	107	6
5. Mollo Selatan	295	298	183
6. Polen	310	307	38
7. Mollo Barat	146	147	18
8. Mollo Tengah	177	178	19
9. Kota Soe	724	1 722	233
10. Amanuban Barat	503	451	40
11. Batu Putih	195	219	18
12. Kwatnana	386	380	28
13. Amanuban Selatan	549	557	66
14. Noebeba	256	260	29
15. Kuanfatu	295	295	36
16. Kualin	500	495	35
17. Amanuban Tengah	273	283	50
18. Kolbano	425	382	52
19. Oenino	223	224	27
20. Amanuban Timur	299	299	53
21. Fautmolo	118	143	14
22. Fatukopa	80	114	6
23. Kie	616	421	52
24. Kot'olin	247	194	5
25. Amanatun Selatan	350	319	45
26. Boking	199	208	26
27. Nunkolo	294	281	16
28. Noebana	101	101	6
29. Santian	133	126	11
30. Amanatun Utara	305	305	57
31. Toianas	300	215	49
32. Kokbaun	71	76	14
<b>Timor Tengah Selatan</b>	<b>9 390</b>	<b>9 943</b>	<b>1 319</b>

Catatan/Note: -

Sumber/Source: Dinas Kesehatan Kabupaten Timor Tengah Selatan/Public Health Service of Timor Tengah Selatan Regency

**Tabel**  
**Table** 4.2.11**Jumlah Ibu Hamil Melakukan Kunjungan K1 dan Kunjungan K4 Menurut Kecamatan di Kabupaten Timor Tengah Selatan, 2021****Number of Pregnant Mother, First and Fourth Visits of Antenatal Care by Subdistrict in Timor Tengah Selatan Regency, 2021**

<b>Kecamatan Subdistrict</b>	<b>Jumlah Ibu Hamil Number of Pregnant Mother</b>	<b>Melakukan Kunjungan K1 First Antenatal Visit</b>	<b>Melakukan Kunjungan K4 Fourth Antenatal Visit</b>
<b>(1)</b>	<b>(2)</b>	<b>(3)</b>	<b>(4)</b>
1. Mollo Utara	583	588	560
2. Fatumnasi	162	161	118
3. Tobu	236	238	220
4. Nunbena	124	124	111
5. Mollo Selatan	374	359	329
6. Polen	344	384	325
7. Mollo Barat	185	174	126
8. Mollo Tengah	177	176	174
9. Kota Soe	968	996	996
10. Amanuban Barat	538	516	558
11. Batu Putih	302	279	264
12. Kwatnana	377	373	323
13. Amanuban Selatan	585	588	570
14. Noebeba	276	274	259
15. Kuanfatu	473	430	410
16. Kualin	511	501	488
17. Amanuban Tengah	371	369	337
18. Kolbano	458	433	413
19. Oenino	261	261	248
20. Amanuban Timur	427	372	365
21. Fautmolo	183	144	129
22. Fatukopa	123	124	106
23. Kie	522	471	469
24. Kot'olin	278	224	239
25. Amanatun Selatan	434	366	324
26. Boking	245	220	198
27. Nunkolo	348	317	294
28. Noebana	116	99	92
29. Santian	159	228	160
30. Amanatun Utara	418	341	322
31. Toianas	313	265	255
32. Kokbaun	81	78	64
<b>Timor Tengah Selatan</b>	<b>10 953</b>	<b>10 473</b>	<b>9 846</b>

Catatan/Note: -

Sumber/SOURCE: Dinas Kesehatan Kabupaten Timor Tengah Selatan/Public Health Service of Timor Tengah Selatan Regency

**Tabel**  
**Table** 4.2.12**Jumlah Ibu Hamil, Imunisasi TT-1, dan Imunisasi TT-2 Menurut Kecamatan di Kabupaten Timor Tengah Selatan, 2021****Number of Pregnant Mother, TT-1 Immunization, and TT-2 Immunization by Subdistrict in Timor Tengah Selatan Regency, 2021**

Kecamatan Subdistrict	Jumlah Ibu Hamil Number of Pregnant Mother	Imunisasi TT-1 TT-1 Immunization	Imunisasi TT-2 TT-2 Immunization
(1)	(2)	(3)	(4)
1. Mollo Utara	583	342	380
2. Fatumnasi	162	22	20
3. Tobu	236	64	32
4. Nunbena	124	19	12
5. Mollo Selatan	374	43	41
6. Polen	344	-	-
7. Mollo Barat	185	61	52
8. Mollo Tengah	177	46	27
9. Kota Soe	968	105	61
10. Amanuban Barat	538	46	32
11. Batu Putih	302	73	69
12. Kwatnana	377	-	-
13. Amanuban Selatan	585	81	49
14. Noebeba	276	13	14
15. Kuanfatu	473	0	28
16. Kualin	511	177	256
17. Amanuban Tengah	371	-	-
18. Kolbano	458	9	13
19. Oenino	261	11	6
20. Amanuban Timur	427	16	147
21. Fautmolo	183	14	15
22. Fatukopa	123	42	9
23. Kie	522	101	100
24. Kot'olin	278	24	12
25. Amanatun Selatan	434	96	56
26. Boking	245	65	78
27. Nunkolo	348	18	13
28. Noebana	116	3	1
29. Santian	159	66	52
30. Amanatun Utara	418	19	39
31. Toianas	313	159	74
32. Kokbaun	81	-	1
<b>Timor Tengah Selatan</b>	<b>10 953</b>	<b>1 735</b>	<b>1 689</b>

Catatan/Note: -

Sumber/Source: Dinas Kesehatan Kabupaten Timor Tengah Selatan/Public Health Service of Timor Tengah Selatan Regency

**Tabel**  
**Table** 4.2.13**Jumlah Kasus HIV/AIDS, Kematian Akibat AIDS dan Sipilis Menurut Kelompok Umur di Kabupaten Timor Tengah Selatan, 2021**  
**Number of Cases of HIV/AIDS, Death After AIDS and Syphilis by Age Group in Timor Tengah Selatan Regency, 2021**

Kelompok Umur Age Group	HIV HIV	AIDS AIDS	Kematian Akibat AIDS Death After AIDS	Sipilis Syphilis
(1)	(2)	(3)	(4)	(5)
≤4 Tahun ≤4 Years Old	1	-	-	-
5-14 Tahun 5-14 Years Old	-	-	-	-
15-19 Tahun 15-19 Years Old	1	-	-	-
20-24 Tahun 20-24 Years Old	7	-	-	-
25-49 Tahun 25-49 Years Old	17	-	-	-
>50 Tahun >50 Years Old	-	-	-	-
<b>Timor Tengah Selatan</b>	<b>26</b>	<b>-</b>	<b>-</b>	<b>-</b>

Catatan/Note: -

Sumber/Source: Dinas Kesehatan Kabupaten Timor Tengah Selatan/Public Health Service of Timor Tengah Selatan Regency

**Tabel**  
**Table** 4.2.14

**Jumlah Kasus Tuberkulosis, Demam Berdarah-Dengue, Diare dan Malaria Menurut Kecamatan di Kabupaten Timor Tengah Selatan, 2021**  
**Number of Cases of Tuberculosis, Dengue Fever, Diarrhea, and Malaria by Subdistrict in Timor Tengah Selatan Regency, 2021**

Kecamatan Subdistrict	Tuberkulosis Tuberculosis	DBD Dengue Fever	Diare Diarrhea	Malaria Malaria
(1)	(2)	(3)	(4)	(5)
1. Mollo Utara	7	1	37	2
2. Fatumnasi	3	-	65	-
3. Tobu	1	-	9	-
4. Nunbena	2	-	110	-
5. Mollo Selatan	7	4	52	-
6. Polen	17	-	166	3
7. Mollo Barat	2	-	25	-
8. Mollo Tengah	10	1	57	-
9. Kota Soe	24	21	121	24
10. Amanuban Barat	34	1	173	-
11. Batu Putih	9	1	294	-
12. Kwatnana	6	1	38	-
13. Amanuban Selatan	16	2	240	-
14. Noebeba	6	-	9	6
15. Kuanfatu	6	-	236	-
16. Kualin	10	2	157	-
17. Amanuban Tengah	24	3	123	-
18. Kolbano	7	-	91	-
19. Oenino	7	-	42	-
20. Amanuban Timur	8	-	139	-
21. Fautmolo	10	-	71	-
22. Fatukopa	11	-	24	-
23. Kie	22	-	69	-
24. Kot'olin	13	-	176	-
25. Amanatun Selatan	4	1	11	1
26. Boking	7	-	109	-
27. Nunkolo	15	-	60	1
28. Noebana	-	-	124	-
29. Santian	2	-	59	-
30. Amanatun Utara	16	-	81	9
31. Toianas	8	-	77	-
32. Kokbaun	4	-	62	-
<b>Timor Tengah Selatan</b>	<b>318</b>	<b>38</b>	<b>3 107</b>	<b>46</b>

Catatan/Note: -

Sumber/Source: Dinas Kesehatan Kabupaten Timor Tengah Selatan/Public Health Service of Timor Tengah Selatan Regency



**Tabel** 4.2.15  
**Table**

**Banyaknya PUS, Peserta KB Baru, dan Peserta Aktif KB Menurut Kecamatan di Kabupaten Timor Tengah Selatan, 2021**

***Numbers of Childbearing Age Couple, New, and Active Family Planning Participant by Subdistrict in Timor Tengah Selatan Regency, 2021***

Kecamatan Subdistrict	Jumlah PUS Number of Childbearing Age Couple	Peserta KB Baru New Family Planning Participant	Peserta KB Aktif Active Family Planning Participant
(1)	(2)	(3)	(4)
1. Mollo Utara	3 234	337	2 618
2. Fatumnasi	1 032	111	832
3. Tobu	1 236	116	1 157
4. Nunbena	699	68	411
5. Mollo Selatan	2 158	194	1 456
6. Polen	1 627	203	1 592
7. Mollo Barat	1 370	62	1 272
8. Mollo Tengah	998	179	816
9. Kota Soe	9 942	416	5 653
10. Amanuban Barat	3 239	276	2 557
11. Batu Putih	2 385	235	1 690
12. Kuantana	2 339	137	1 890
13. Amanuban Selatan	4 245	140	3 395
14. Noebeba	700	181	784
15. Kuanfatu	2 659	75	1 816
16. Kualin	3 958	459	2 964
17. Amanuban Tengah	2 324	185	2 001
18. Kolbano	2 780	212	2 404
19. Oenino	1 647	65	1 513
20. Amanuban Timur	2 768	243	2 404
21. Fautmolo	1 383	50	1 349
22. Fatukopa	875	50	976
23. Kie	3 760	172	3 266
24. Kot'olin	1 577	317	1 977
25. Amanatun Selatan	2 565	205	2 077
26. Boking	1 717	122	2 056
27. Nunkolo	2 859	186	1 132
28. Noebana	1 135	101	871
29. Santian	996	91	1 065
30. Amanatun Utara	2 912	180	2 724
31. Toianas	2 400	155	2 441
32. Kokbaun	629	213	562
<b>Timor Tengah Selatan</b>	<b>74 148</b>	<b>5 736</b>	<b>59 721</b>

Catatan/Note: -

Sumber/Source: Dinas Pengendalian Penduduk dan Keluarga Berencana Kabupaten Timor Tengah Selatan/Population Control and Family Planning Service of Timor Tengah Selatan Regency

**Tabel**  
**Table** 4.2.16

**Banyaknya Peserta Aktif KB Menurut Metode Kontrasepsi yang Digunakan dan Kecamatan di Kabupaten Timor Tengah Selatan, 2021**

**Numbers of Active Family Planning Participant by Contraceptive Method and Subdistrict in Timor Tengah Selatan Regency, 2021**

Kecamatan Subdistrict	IUD Spiral	MOP Vasectomy	MOW Tubectomy	Implant Implant	Kondom Condom	Suntik Injection	Pil Pil
(1)	(2)	(3)	(4)	(5)	(6)	(7)	(8)
1. Mollo Utara	15	547	76	656	5	879	440
2. Fatumnasi	-	4	3	46	2	734	43
3. Tobu	15	120	10	186	-	562	264
4. Nunbena	-	-	4	111	-	296	-
5. Mollo Selatan	52	2	96	581	13	589	123
6. Polen	15	-	35	436	5	1 054	47
7. Mollo Barat	3	-	10	167	-	1 069	23
8. Mollo Tengah	8	28	33	407	-	340	-
9. Kota Soe	846	42	799	264	41	3 035	626
10. Amanuban Barat	25	1	111	512	10	1 752	146
11. Batu Putih	9	-	27	261	-	1 380	13
12. Kuantana	1	4	18	427	5	1 363	72
13. Amanuban Selatan	10	33	56	356	1	2 829	110
14. Noebeba	-	-	-	239	1	543	1
15. Kuanfatu	166	57	11	693	-	809	80
16. Kualin	16	92	73	873	15	1 677	218
17. Amanuban Tengah	51	-	47	483	-	1 368	52
18. Kolbano	21	37	8	812	-	1 230	296
19. Oenino	5	-	40	171	-	1 296	1
20. Amanuban Timur	8	18	14	215	11	2 086	52
21. Fautmolo	1	-	2	98	-	1 240	8
22. Fatukopa	-	-	-	102	-	814	60
23. Kie	-	24	143	321	11	2 653	114
24. Kot'olin	-	2	-	691	1	1 120	163
25. Amanatun Selatan	28	-	17	1 026	-	945	61
26. Boking	-	-	5	589	-	1 461	1
27. Nunkolo	9	-	-	27	-	1 089	7
28. Noebana	-	-	1	279	-	573	18
29. Santian	5	7	1	159	-	890	3
30. Amanatun Utara	-	-	-	408	-	2 305	11
31. Toianas	4	6	3	499	-	1 858	71
32. Kokbaun	48	-	2	106	-	406	-
<b>Timor Tengah Selatan</b>	<b>1 361</b>	<b>1 024</b>	<b>1 645</b>	<b>12 201</b>	<b>121</b>	<b>40 245</b>	<b>3 124</b>

Catatan/Note: -

Sumber/Source: Dinas Pengendalian Penduduk dan Keluarga Berencana Kabupaten Timor Tengah Selatan/Population Control and Family Planning Service of Timor Tengah Selatan Regency

**Tabel**  
**Table** 4.2.17

**Persentase Perempuan Berumur 15-49 Tahun yang Melahirkan 2 Tahun Terakhir Menurut Penolong Kelahiran Terakhir di Kabupaten Timor Tengah Selatan, 2021**  
*Percentage of Woman Aged 15-49 Years Old Who Had Birth in The Two Years Preceding the Survey by Last Birth Attendant in Timor Tengah Selatan Regency, 2021*

<b>Penolong Kelahiran Terakhir</b> <i>Last Birth Attendant</i>	<b>Jumlah</b> <i>Total</i>
(1)	(2)
Dokter Kandungan/ <i>Obstetricians</i>	...
Dokter Umum/ <i>General Doctor</i>	...
Bidan/ <i>Midwife</i>	...
Perawat/ <i>Nurse</i>	...
Dukun Bersalin/ <i>Traditional Attendant</i>	...
Lainnya/ <i>Others</i>	...
Tidak Ada/ <i>None</i>	...
<b>Jumlah/Total</b>	...

Catatan/Note: -

Sumber/Source: BPS, Survei Sosial Ekonomi Nasional (Susenas)/BPS-Statistics Indonesia, National Socioeconomic Survey

**Tabel 4.2.18** **Persentase Perempuan Berumur 15-49 Tahun yang Melahirkan 2 Tahun Terakhir Menurut Tempat Kelahiran Terakhir di Kabupaten Timor Tengah Selatan, 2021**  
**Percentage of Woman Aged 15-49 Years Old Who Had Birth in The Two Years Preceding the Survey by Last Birth Place in Timor Tengah Selatan Regency, 2021**

Tempat Kelahiran Terakhir Last Birth Place	Jumlah Total
(1)	(2)
Rumah Sakit/Hospital	...
Klinik/Bidan/Praktek Dokter/ Clinic/Midwife/Doctor	...
Puskesmas/Puskesmas Pembantu/ Public Health Centre/Subsidiary of Public Health Centers	...
Rumah/Home	...
Lainnya/Others	...
<b>Jumlah/Total</b>	<b>...</b>

Catatan/Note: -

Sumber/Source: BPS, Survei Sosial Ekonomi Nasional (Susenas)/BPS-Statistics Indonesia, National Socioeconomic Survey

**Tabel**  
**Table** 4.2.19**Rata-Rata Lama Pemberian ASI Menurut Jenis Kelamin di Kabupaten Timor Tengah Selatan, 2020-2021**  
*Average of Breast-Fed Duration by Sex in Timor Tengah Selatan Regency, 2020-2021*

Jenis Kelamin Sex	2020	2021
(1)	(2)	(3)
Laki-Laki Male	...	...
Perempuan Female	...	...
<b>Jumlah/Total</b>	...	...

Catatan/Note: -

Sumber/Source: BPS, Survei Sosial Ekonomi Nasional (Susenas)/BPS-Statistics Indonesia, National Socioeconomic Survey

### 4.3 AGAMA DAN SOSIAL LAINNYA RELIGION AND OTHER SOCIAL AFFAIRS

**Tabel 4.3.1** Jumlah Penduduk Menurut Kecamatan dan Agama yang Dianut di Kabupaten Timor Tengah Selatan, 2021  
*Population by Subdistrict and Religion in Timor Tengah Selatan Regency, 2021*

Kecamatan Subdistrict	Islam Moslem	Protestan Protestant	Katolik Catholic	Hindu Hinduism	Budha Buddha	Lainnya Others
(1)	(2)	(3)	(4)	(5)	(6)	(7)
1. Mollo Utara	162	14 774	10 57	10	-	-
2. Fatumnasi	-	7 823	560	-	-	-
3. Tobu	5	4 041	721	-	-	-
4. Nunbena	-	9 371	117	-	-	-
5. Mollo Selatan	187	13 152	1 473	-	-	-
6. Polen	17	16 852	1 867	-	-	-
7. Mollo Barat	10	10 773	1 115	-	-	-
8. Mollo Tengah	23	6 533	330	-	-	-
9. Kota Soe	3 421	32 406	4 664	88	155	-
10. Amanuban Barat	621	20 643	1 765	-	-	-
11. Batu Putih	139	11 521	2 859	9	-	-
12. Kuantana	26	16 293	1 304	-	-	-
13. Amanuban Selatan	182	18 206	1 691	-	-	-
14. Noebeba	22	13 505	805	-	-	-
15. Kuanfatu	128	18 762	1 271	-	-	-
16. Kualin	536	16 516	736	-	-	-
17. Amanuban Tengah	883	17 907	1 427	13	-	-
18. Kolbano	236	1 369	137	-	-	-
19. Oenino	-	1 236	532	-	-	-
20. Amanuban Timur	2 446	16 847	2 114	-	-	-
21. Fautmolo	714	5 891	943	-	-	-
22. Fatukopa	154	7 105	886	-	-	-
23. Kie	836	16 971	714	-	-	623
24. Kot'olin	-	7 124	149	-	-	-
25. Amanatun Selatan	147	1 621	4 523	-	-	-
26. Boking	4	16 189	553	-	-	-
27. Nunkolo	8	1 859	1 054	-	-	-
28. Noebana	-	8 021	861	-	-	-
29. Santian	-	7 992	86	-	-	-
30. Amanatun Utara	-	13 951	3 498	-	-	-
31. Toianas	-	8 217	3 057	-	-	-
32. Kokbaun	-	192	131	-	-	-
<b>Timor Tengah Selatan</b>	<b>10 907</b>	<b>377 663</b>	<b>43 000</b>	<b>120</b>	<b>155</b>	<b>623</b>

Catatan/Note: -

Sumber/Source: Kementerian Agama/Ministry of Religious Affairs

**Tabel**  
**Table** 4.3.2**Jumlah Tempat Peribadatan Menurut Kecamatan di Kabupaten Timor Tengah Selatan, 2021**  
**Number of Places of Worship by Subdistrict and Religion in Timor Tengah Selatan Regency, 2021**

Kecamatan Subdistrict	Masjid Mosque	Mushola Pray Room	Gereja Protestan Protestant Church	Gereja Katholik Catholic Church	Pura Temple	Vihara Vihara
(1)	(2)	(3)	(4)	(5)	(6)	(7)
1. Mollo Utara	1	-	35	15	-	-
2. Fatumnasi	-	-	21	3	-	-
3. Tobu	-	-	13	-	-	-
4. Nunbena	-	-	27	-	-	-
5. Mollo Selatan	-	-	23	1	-	-
6. Polen	-	-	35	3	-	-
7. Mollo Barat	-	-	21	1	-	-
8. Mollo Tengah	-	-	28	-	-	-
9. Kota Soe	3	-	26	5	1	-
10. Amanuban Barat	1	-	62	1	-	-
11. Batu Putih	1	-	39	19	-	-
12. Kuatnana	-	-	24	6	-	-
13. Amanuban Selatan	1	-	63	32	-	-
14. Noebeba	-	-	69	-	-	-
15. Kuanfatu	1	-	59	-	-	-
16. Kualin	2	-	38	-	-	-
17. Amanuban Tengah	1	-	25	7	-	-
18. Kolbano	1	-	43	-	-	-
19. Oenino	-	-	28	4	-	-
20. Amanuban Timur	11	4	41	14	-	-
21. Fautmolo	4	1	12	1	-	-
22. Fatukopa	2	-	18	1	-	-
23. Kie	4	1	48	-	-	-
24. Kot'olin	-	-	17	-	-	-
25. Amanatun Selatan	1	-	31	35	-	-
26. Boking	-	-	43	1	-	-
27. Nunkolo	-	-	53	8	-	-
28. Noebana	-	-	16	-	-	-
29. Santian	-	-	24	-	-	-
30. Amanatun Utara	-	-	33	12	-	-
31. Toianas	-	-	23	-	-	-
32. Kokbaun	-	-	6	-	-	-
<b>Timor Tengah Selatan</b>	<b>34</b>	<b>6</b>	<b>1 044</b>	<b>169</b>	<b>1</b>	<b>0</b>

Catatan/Note: -

Sumber/Source: Kementerian Agama/Ministry of Religious Affairs

**Tabel**  
**Table 4.3.3**

**Jumlah Desa<sup>1</sup>/Kelurahan yang Mengalami Bencana Alam<sup>2</sup> Menurut Kecamatan di Kabupaten Timor Tengah Selatan, 2019– 2021**  
**Number of Villages<sup>1</sup> that Had Natural Disaster<sup>2</sup> by Subdistrict in Timor Tengah Selatan Regency, 2019-2021**

Kecamatan Subdistrict	Banjir/Flood		
	2019	2020	2021
(1)	(2)	(3)	(4)
1. Mollo Utara	-	-	...
2. Fatumnasi	-	-	...
3. Tobu	-	-	...
4. Nunbena	-	-	...
5. Mollo Selatan	-	1	...
6. Polen	-	1	...
7. Mollo Barat	-	1	...
8. Mollo Tengah	-	-	...
9. Kota Soe	-	-	...
10. Amanuban Barat	-	-	...
11. Batu Putih	3	1	...
12. Kwatnana	1	1	...
13. Amanuban Selatan	1	-	...
14. Noebeba	-	-	...
15. Kuanfatu	-	-	...
16. Kualin	1	-	...
17. Amanuban Tengah	-	-	...
18. Kolbano	-	-	...
19. Oenino	-	-	...
20. Amanuban Timur	-	-	...
21. Fautmolo	-	-	...
22. Fatukopa	1	-	...
23. Kie	-	1	...
24. Kot'olin	-	-	...
25. Amanatun Selatan	-	-	...
26. Boking	-	-	...
27. Nunkolo	-	-	...
28. Noebana	-	-	...
29. Santian	-	-	...
30. Amanatun Utara	-	2	...
31. Toianas	-	-	...
32. Kokbaun	-	-	...
<b>Timor Tengah Selatan</b>	<b>7</b>	<b>8</b>	<b>...</b>



Lanjutan Tabel/*Continued Table* 4.3.3

Kecamatan Subdistrict	Gempa Bumi/ <i>Earthquake</i>		
	2019	2020	2021
(1)	(5)	(6)	(7)
1. Mollo Utara	-	-	...
2. Fatumnasi	-	-	...
3. Tobu	-	-	...
4. Nunbena	-	-	...
5. Mollo Selatan	-	-	...
6. Polen	-	-	...
7. Mollo Barat	-	-	...
8. Mollo Tengah	-	-	...
9. Kota Soe	-	-	...
10. Amanuban Barat	-	7	...
11. Batu Putih	-	-	...
12. Kwatnana	-	-	...
13. Amanuban Selatan	-	-	...
14. Noebeba	-	-	...
15. Kuanfatu	-	-	...
16. Kualin	-	-	...
17. Amanuban Tengah	-	-	...
18. Kolbano	-	-	...
19. Oenino	-	1	...
20. Amanuban Timur	-	-	...
21. Fautmolo	-	-	...
22. Fatukopa	-	-	...
23. Kie	-	-	...
24. Kot'olin	-	-	...
25. Amanatun Selatan	-	-	...
26. Boking	-	-	...
27. Nunkolo	1	-	...
28. Noebana	-	-	...
29. Santian	-	-	...
30. Amanatun Utara	-	-	...
31. Toianas	-	-	...
32. Kokbaun	-	-	...
<b>Timor Tengah Selatan</b>	<b>1</b>	<b>8</b>	<b>...</b>

Lanjutan Tabel/Continued Table 4.3.3

Kecamatan Subdistrict	Tanah Longsor/Landslide		
	2019	2020	2021
(1)	(8)	(9)	(10)
1. Mollo Utara	1	4	...
2. Fatumnasi	-	2	...
3. Tobu	-	1	...
4. Nunbena	-	1	...
5. Mollo Selatan	-	1	...
6. Polen	1	-	...
7. Mollo Barat	-	-	...
8. Mollo Tengah	1	2	...
9. Kota Soe	2	-	...
10. Amanuban Barat	-	1	...
11. Batu Putih	2	-	...
12. Kuantana	-	-	...
13. Amanuban Selatan	1	1	...
14. Noebeba	-	-	...
15. Kuanfatu	1	-	...
16. Kualin	-	-	...
17. Amanuban Tengah	1	-	...
18. Kolbano	-	-	...
19. Oenino	-	1	...
20. Amanuban Timur	-	-	...
21. Fautmolo	1	-	...
22. Fatukopa	-	-	...
23. Kie	-	2	...
24. Kot'olin	-	-	...
25. Amanatun Selatan	1	3	...
26. Boking	-	-	...
27. Nunkolo	-	1	...
28. Noebana	1	-	...
29. Santian	-	1	...
30. Amanatun Utara	1	1	...
31. Toianas	-	-	...
32. Kokbaun	2	-	...
<b>Timor Tengah Selatan</b>	<b>16</b>	<b>22</b>	<b>...</b>

Catatan/Note: <sup>1</sup> Desa pada tabel ini termasuk Unit Permukiman Transmigrasi (UPT) yang masih dibina oleh kementerian terkait dan nagari di Provinsi Sumatera Barat/Villages in this table are included in Transmigration Settlement Unit which is still fostered by the relevant ministries and the nagari in the Province of Sumatera Barat

<sup>2</sup> Terjadi dalam tiga tahun terakhir sampai dengan saat pencacahan/Occured during the last three years by the time of enumeration

Sumber/Source: BPS, Pendataan Potensi Desa (Podes)/BPS-Statistics Indonesia, Village Potential Data Collecting

**Tabel**  
**Table 4.3.4****Jumlah Jemaah Haji yang Diberangkatkan<sup>1</sup> ke Tanah Suci  
Mekah Menurut Kecamatan di Kabupaten Timor Tengah  
Selatan, 2019-2021****Number of Places of Worship by Subdistrict and Religion in  
Timor Tengah Selatan Regency, 2019-2021**

Kecamatan Subdistrict	2019	2020 <sup>a</sup>	2021
(1)	(2)	(3)	(4)
1. Mollo Utara	-	-	-
2. Fatumnasi	-	-	-
3. Tobu	-	-	-
4. Nunbena	-	-	-
5. Mollo Selatan	-	-	-
6. Polen	-	-	-
7. Mollo Barat	-	-	-
8. Mollo Tengah	-	-	-
9. Kota Soe	13	-	-
10. Amanuban Barat	2	-	-
11. Batu Putih	-	-	-
12. Kwatnana	-	-	-
13. Amanuban Selatan	2	-	-
14. Noebeba	-	-	-
15. Kuanfatu	-	-	-
16. Kualin	-	-	-
17. Amanuban Tengah	2	-	-
18. Kolbano	-	-	-
19. Oenino	-	-	-
20. Amanuban Timur	-	-	-
21. Fautmolo	-	-	-
22. Fatukopa	-	-	-
23. Kie	-	-	-
24. Kot'olin	-	-	-
25. Amanatun Selatan	2	-	-
26. Boking	-	-	-
27. Nunkolo	-	-	-
28. Noebana	-	-	-
29. Santian	-	-	-
30. Amanatun Utara	-	-	-
31. Toianas	-	-	-
32. Kokbaun	-	-	-
<b>Timor Tengah Selatan</b>	<b>21</b>	<b>-</b>	<b>-</b>

Catatan/Note: <sup>1</sup>Melalui Kementerian Agama/Managed by Ministry of Religious Affairs<sup>a</sup>Perbaikan data 2020/2020 correction

Sumber/Source: Kementerian Agama/Ministry of Religious Affairs

#### 4.4 KEMISKINAN POVERTY

**Tabel 4.4.1** **Garis Kemiskinan, Jumlah, dan Persentase Penduduk Miskin di Kabupaten Timor Tengah Selatan, 2014–2021**  
*Poverty Line, Number, and Percentage of Poor People in Timor Tengah Selatan Regency, 2014–2021*

Tahun Year	Garis Kemiskinan (rupiah/kapita/bulan) Poverty Line (rupiah/capita/month)	Jumlah Penduduk Miskin (ribu) Number of Poor People (thousand)	Persentase Penduduk Miskin Percentage of Poor People
(1)	(2)	(3)	(4)
2014	246 276	122 490	26,79
2015	254 454	144 010	31,12
2016	276 727	138 430	29,89
2017	293 617	136 450	29,44
2018	302 124	130 630	28,06
2019	318 986	130 310	27,87
2020	338 099	128 980	27,49
2021	...	...	...

Catatan/Note: -

Sumber/Source: BPS, Survei Sosial Ekonomi Nasional Maret/BPS-Statistics Indonesia, March National Socioeconomic Survey

**Tabel**  
**Table** 4.4.2**Indeks Kedalaman Kemiskinan dan Indeks Keparahan Kemiskinan di Kabupaten Timor Tengah Selatan, 2014–2021**  
**Poverty Gap Index and Poverty Severity Index in Timor Tengah Selatan Regency/Municipality, 2014–2021**

Tahun Year	Indeks Kedalaman Kemiskinan Poverty Gap Index	Indeks Keparahan Kemiskinan Poverty Severity Index
(1)	(2)	(3)
2014	4,95	1,25
2015	6,19	1,74
2016	5,67	1,40
2017	6,76	2,15
2018	6,26	1,96
2019	6,68	2,09
2020	5,86	1,73
2021	...	...

Catatan/Note:

Sumber/Source: BPS, Survei Sosial Ekonomi Nasional Maret/BPS-Statistics Indonesia, March National Socioeconomic Survey

**Tabel**  
**Table 4.4.3**

**Jumlah Rumah Tangga Sasaran Penerima Manfaat, Realisasi Sembako Dan Keuangan Menurut Kecamatan di Kabupaten Timor Tengah Selatan, 2021**  
**Numbers of Household Benefit Recipients, Groceries and Payment Realization by Subdistrict in Timor Tengah Selatan Regency, 2021**

Kecamatan Subdistrict	Jumlah RTS-PM Number of Household Benefit Recipients	Realisasi Sembako (paket) Groceries Realization (package)	Realisasi Keuangan (ribu rupiah) Payment Realization
(1)	(2)	(3)	(4)
1. Mollo Utara	...	...	...
2. Fatumnasi	...	...	...
3. Tobu	...	...	...
4. Nunbena	...	...	...
5. Mollo Selatan	...	...	...
6. Polen	...	...	...
7. Mollo Barat	...	...	...
8. Mollo Tengah	...	...	...
9. Kota Soe	...	...	...
10. Amanuban Barat	...	...	...
11. Batu Putih	...	...	...
12. Kwatnana	...	...	...
13. Amanuban Selatan	...	...	...
14. Noebeba	...	...	...
15. Kuanfatu	...	...	...
16. Kualin	...	...	...
17. Amanuban Tengah	...	...	...
18. Kolbano	...	...	...
19. Oenino	...	...	...
20. Amanuban Timur	...	...	...
21. Fautmolo	...	...	...
22. Fatukopa	...	...	...
23. Kie	...	...	...
24. Kot'olin	...	...	...
25. Amanatun Selatan	...	...	...
26. Boking	...	...	...
27. Nunkolo	...	...	...
28. Noebana	...	...	...
29. Santian	...	...	...
30. Amanatun Utara	...	...	...
31. Toianas	...	...	...
32. Kokbaun	...	...	...
<b>Timor Tengah Selatan</b>	...	...	...

Catatan/Note: -

Sumber/Source: Dinas Sosial Kabupaten Timor Tengah Selatan/Social Service of Timor Tengah Selatan Regency

**Tabel**  
**Table** 4.4.4

**Jumlah Penerima Bantuan (Kepala Keluarga) dan Anggaran Bantuan Sosial Pangan Menurut Kecamatan di Kabupaten Timor Tengah Selatan, 2021**  
**Number of Aid Recipients (Head of Household) and Food Social Assistance Budget by Subdistrict in Timor Tengah Selatan Regency, 2021**

Kecamatan Subdistrict	Jumlah Penerima Bantuan (Kepala Keluarga) Number of Beneficiaries (Head of Household)		Jumlah Anggaran (Ribu Rupiah) Budget Amount (Thousand Rupiah)	
	Rencana Planning	Realisasi Realization	Rencana Planning	Realisasi Realization
(1)	(2)	(3)	(4)	(5)
1. Mollo Utara	5 841	5 841	4 821 400 000	4 821 400 000
2. Fatumnasi	2 609	2 609	1 839 700 000	1 839 700 000
3. Tobu	3 382	3 382	2 691 675 000	2 691 675 000
4. Nunbena	2 182	2 182	1 737 325 000	1 737 325 000
5. Mollo Selatan	2 781	2 781	2 309 925 000	2 309 925 000
6. Polen	5 227	5 227	4 269 375 000	4 269 375 000
7. Mollo Barat	3 109	3 109	2 654 600 000	2 654 600 000
8. Mollo Tengah	2 180	2 180	1 670 350 000	1 670 350 000
9. Kota Soe	3 182	3 182	2 924 500 000	2 924 500 000
10. Amanuban Barat	7 981	7 981	6 986 150 000	6 986 150 000
11. Batu Putih	4 400	4 400	3 789 625 000	3 789 625 000
12. Kuantana	6 153	6 153	5 615 675 000	5 615 675 000
13. Amanuban Selatan	8 975	8 975	7 827 300 000	7 827 300 000
14. Noebeba	4 273	4 273	3 399 125 000	3 399 125 000
15. Kuanfatu	7 669	7 669	6 454 825 000	6 454 825 000
16. Kualin	8 864	8 864	7 073 875 000	7 073 875 000
17. Amanuban Tengah	5 615	5 615	4 850 425 000	4 850 425 000
18. Kolbano	7 914	7 914	6 976 575 000	6 976 575 000
19. Oenino	3 784	3 784	3 216 350 000	3 216 350 000
20. Amanuban Timur	5 867	5 867	4 702 550 000	4 702 550 000
21. Fautmolo	3 351	3 351	2 773 500 000	2 773 500 000
22. Fatukopa	2 607	2 607	1 953 075 000	1 953 075 000
23. Kie	10 779	10 779	8 945 575 000	8 945 575 000
24. Kot'olin	4 957	4 957	4 155 050 000	4 155 050 000
25. Amanatun Selatan	8 196	8 196	7 238 325 000	7 238 325 000
26. Boking	4 146	4 146	3 658 850 000	3 658 850 000
27. Nunkolo	5 244	5 244	4 551 200 000	4 551 200 000
28. Noebana	2 100	2 100	1 577 875 000	1 577 875 000
29. Santian	2 636	2 636	2 302 575 000	2 302 575 000
30. Amanatun Utara	4 844	4 844	3 608 775 000	3 608 775 000
31. Toianas	4 664	4 664	3 507 050 000	3 507 050 000
32. Kokbaun	1 412	1 412	1 148 250 000	1 148 250 000
<b>Timor Tengah Selatan</b>	<b>156 924</b>	<b>156 924</b>	<b>131 231 425 000</b>	<b>131 231 425 000</b>

Catatan/Note: Jumlah penerima Bantuan Januari s/d februari nilai uang 150.000, Maret s/d Desember 200 ribu /The number of aid recipients January to February, the value of money is 150,000, March to December 200 thousand

Sumber/Source: Dinas Sosial Kabupaten Timor Tengah Selatan/Social Service of Timor Tengah Selatan Regency

**Tabel 4.4.5** **Persentase Rumah Tangga dengan Kepemilikan Aset di Kabupaten Timor Tengah Selatan, 2021**  
**Percentage of Household with Assets Ownership in Timor Tengah Selatan Regency, 2021**

Kepemilikan Aset Assets Ownership	Persentase Percentage
(1)	(2)
Tabung Gas 5,5 Kg atau Lebih <i>Gas Cylinder (5,5 kg and more)</i>	...
Lemari Es/Kulkas <i>Refrigerator</i>	...
Air Conditioner (AC)	...
Pemanas Air <i>Water Heater</i>	...
Emas/Perhiasan (min. 10 gram) <i>Gold/Jewelry (10 gram and more)</i>	...
Sepeda Motor <i>Motorcycle</i>	...
Mobil <i>Car</i>	...
TV Layar Datar (30 inci ke atas) <i>Flat screen TC (30 inch and more)</i>	...

Catatan/Note:

Sumber/Source: BPS, Survei Sosial Ekonomi Nasional Maret/BPS-Statistics Indonesia, March National Socioeconomic Survey



**Tabel**  
**Table** 4.4.6

**Persentase Rumah Tangga yang Pernah Membeli Beras Sejahtera/Rastra Menurut Jumlah yang Dibeli/Diterima di Kabupaten Timor Tengah Selatan, 2021**  
*Percentage of Household Bought Rice for The Poor Based on The Amount Purchased in Timor Tengah Selatan Regency, 2021*

<b>Beras yang Dibeli/Diterima</b> <i>The Amount Purchased</i>	<b>Persentase</b> <i>Percentage</i>
(1)	(2)
<15 Kg	...
15 – 29 Kg	...
30 – 45 Kg	...
>45 Kg	...
<b>Jumlah/Total</b>	...

Catatan/Note: -

Sumber/Source: BPS, Survei Sosial Ekonomi Nasional Maret/BPS-Statistics Indonesia, March National Socioeconomic Survey

#### 4.5 KRIMINALITAS CRIMINALITY

**Tabel**  
**Table** 4.5.1

**Jumlah Tindak Pidana yang Dilaporkan, Risiko Penduduk Terkena Kejahatan per 100.000 Penduduk, Persentase Penyelesaian Tindak Pidana, dan Selang Waktu Terjadinya Kejahatan Menurut Kecamatan di Kabupaten Timor Tengah Selatan, 2019-2021**

*Number of Crime Reported, Crime Rate per 100.000 Population, Clearance Rat, and Crime Clock by Subdistrict in Timor Tengah Selatan Regency, 2019-2021*

Kecamatan Subdistrict	Jumlah Tindak Pidana yang Dilaporkan Crime Reported			Risiko Penduduk Terkena Kejahatan per 100.000 Penduduk Crime Rate per 100.000 Population		
	2019	2020	2021	2019	2020	2021
(1)	(2)	(3)	(4)	(5)	(6)	(7)
1. Mollo Utara	63	38	32	254	153	...
2. Fatumnasi	-	-	...	-	-	...
3. Tobu	-	-	...	-	-	...
4. Nunbena	-	-	...	-	-	...
5. Mollo Selatan	17	16	10	106	100	...
6. Polen	5	8	...	34	54	...
7. Mollo Barat	-	-	9	-	-	...
8. Mollo Tengah	-	-	...	-	-	...
9. Kota Soe	331	345	280	802	836	...
10. Amanuban Barat	-	13	16	-	56	...
11. Batu Putih	23	-	...	179	-	...
12. Kuatnana	-	-	...	-	-	...
13. Amanuban Selatan	21	29	30	84	100	...
14. Noebeba	-	-	...	-	-	...
15. Kuanfatu	15	8	12	74	39	...
16. Kualin	6	9	18	27	41	...
17. Amanuban Tengah	14	6	12	88	37	...
18. Kolbano	5	9	11	25	46	...
19. Oenino	-	-	...	-	-	...
20. Amanuban Timur	19	32	15	105	177	...
21. Fautmolo	-	-	...	-	-	...
22. Fatukopa	-	-	...	-	-	...
23. Kie	17	44	38	76	197	...
24. Kot'olin	-	-	...	-	-	...
25. Amanatun Selatan	12	28	32	64	151	...
26. Boking	2	13	11	-	-	...
27. Nunkolo	-	-	...	-	-	...
28. Noebana	-	-	...	-	-	...
29. Santian	-	-	...	-	-	...
30. Amanatun Utara	66	41	50	373	231	...
31. Toianas	-	-	...	-	-	...
32. Kokbaun	-	-	...	-	-	...
<b>Timor Tengah Selatan</b>	<b>616</b>	<b>639</b>	<b>576</b>	<b>2 291</b>	<b>2 218</b>	<b>...</b>

Lanjutan Tabel/*Continued Table 4.5.1*

Kecamatan Subdistrict	Persentase Penyelesaian Tindak Pidana Clearance Rat			Selang Waktu Terjadinya Crime Clock by Subdistrict		
	2019	2020	2021	2019	2020	2021
(1)	(2)	(3)	(4)	(5)	(6)	(7)
1. Mollo Utara	50	...	...	...	...	...
2. Fatumnasi	-	...	...	...	...	...
3. Tobu	-	...	...	...	...	...
4. Nunbena	-	...	...	...	...	...
5. Mollo Selatan	15	...	...	...	...	...
6. Polen	-	...	...	...	...	...
7. Mollo Barat	-	...	...	...	...	...
8. Mollo Tengah	-	...	...	...	...	...
9. Kota Soe	250	...	...	...	...	...
10. Amanuban Barat	-	...	...	...	...	...
11. Batu Putih	18	...	...	...	...	...
12. Kuantana	-	...	...	...	...	...
13. Amanuban Selatan	17	...	...	...	...	...
14. Noebaba	-	...	...	...	...	...
15. Kuanfatu	13	...	...	...	...	...
16. Kualin	4	...	...	...	...	...
17. Amanuban Tengah	12	...	...	...	...	...
18. Kolbano	4	...	...	...	...	...
19. Oenino	-	...	...	...	...	...
20. Amanuban Timur	15	...	...	...	...	...
21. Fautmolo	-	...	...	...	...	...
22. Fatukopa	-	...	...	...	...	...
23. Kie	13	...	...	...	...	...
24. Kot'olin	-	...	...	...	...	...
25. Amanatun Selatan	8	...	...	...	...	...
26. Boking	2	...	...	...	...	...
27. Nunkolo	-	...	...	...	...	...
28. Noebana	-	...	...	...	...	...
29. Santian	-	...	...	...	...	...
30. Amanatun Utara	39	...	...	...	...	...
31. Toianas	-	...	...	...	...	...
32. Kokbaun	-	...	...	...	...	...
<b>Timor Tengah Selatan</b>	<b>460</b>	<b>...</b>	<b>...</b>	<b>...</b>	<b>...</b>	<b>...</b>

Catatan/Note: -

Sumber/Source: Kepolisian Resor Timor Tengah Selatan/SPolice Resort of Timor Tengah Selatan

**Tabel**  
**Table** 4.5.2**Jumlah Kasus, Korban Kecelakaan Lalu Lintas dan Kerugian Materi per Bulan di Wilayah Polres Timor Tengah Selatan, 2021****Number of Traffic Accident, Victim and Material Loss per Months in Police Resort of Timor Tengah Selatan Working Area, 2021**

Bulan Month	Jumlah Kasus Number of Cases	Meninggal Dunia Pass Away	Korban Victim		Kerugian Materi Material Loss
			Luka Berat Major Injury	Luka Ringan Minor Injury	
(1)	(2)	(3)	(4)	(5)	(6)
Januari/January	1	1	-	-	-
Februari/February	2	-	2	-	700 000
Maret/March	6	3	3	4	23 100 000
April/April	8	4	5	6	17 750 000
Mei/May	5	2	1	5	13 000 000
Juni/June	12	6	8	19	41 700 000
Juli/July	5	3	1	2	7 000 000
Agustus/August	12	11	4	13	41 000 000
September/September	4	2	2	5	35 250 000
Oktober/October	6	2	6	4	20 250 000
November/November	6	9	4	15	13 200 000
Desember/December	5	2	2	2	9 000 000
<b>Timor Tengah Selatan</b>	<b>72</b>	<b>45</b>	<b>38</b>	<b>75</b>	<b>221 950 000</b>

Catatan/Note: -

Sumber/Sources: Kepolisian Resor Timor Tengah Selatan/SPolice Resort of Timor Tengah Selatan

**Tabel**  
**Table** 4.5.3**Jumlah dan Persentase Pelanggaran Lalu Lintas per Bulan  
di Wilayah Polres Timor Tengah Selatan, 2021**  
**Number and Percentage of Traffic Violation per Months in  
Police Resort of Timor Tengah Selatan Working Area, 2021**

<b>Bulan</b> <b>Month</b>	<b>Jumlah Kasus</b> <b>Number of Cases</b>	<b>Persentase</b> <b>Percentage</b>
(1)	(2)	(3)
Januari/January	-	0,00
Februari/February	4	0,77
Maret/March	16	3,09
April/April	52	10,04
Mei/May	65	12,55
Juni/June	84	16,22
Juli/July	61	11,78
Agustus/August	44	8,49
September/September	70	13,51
Oktober/October	61	11,78
November/November	39	7,53
Desember/December	22	4,25
<b>Timor Tengah Selatan</b>	<b>518</b>	<b>100,00</b>

Catatan/Note: -

Sumber/Source: Kepolisian Resor Timor Tengah Selatan/SPolice Resort of Timor Tengah Selatan

**Tabel**  
**Table** 4.5.4**Jumlah Pelanggaran Lalu Lintas Roda Empat Berdasarkan Jenisnya per Bulan di Wilayah Polres Timor Tengah Selatan, 2021****Number of Traffic Violation of Four Wheels Vehicles per Months in Police Resort of Timor Tengah Selatan Working Area by Type of Violation, 2021**

Bulan Month	Jenis Pelanggaran Violation Type				
	Kelebihan Muatan Overload	Kecepatan Velocity	Kelengkapan Kendaraan Equipment	Surat-Surat Documents	Sabuk Pengaman Seat Belt
(1)	(2)	(3)	(4)	(5)	(6)
Januari/January	-	-	-	-	-
Februari/February	-	-	-	-	-
Maret/March	-	-	-	-	-
April/April	5	-	-	15	-
Mei/May	9	-	-	20	-
Juni/June	19	-	1	15	-
Juli/July	19	-	1	11	-
Agustus/August	11	-	-	5	-
September/ September	18	-	-	3	-
Oktober/October	17	-	-	2	-
November/November	10	-	-	5	-
Desember/December	4	-	-	13	-
<b>Jumlah/Total</b>	<b>112</b>	<b>-</b>	<b>2</b>	<b>89</b>	<b>-</b>

Lanjutan Tabel/*Continued Table 4.5.4*

Bulan Month	Jenis Pelanggaran Violation Type			Jumlah Total
	Rambu Lalu Lintas Traffic Sign	Melawan Arus Against Traffic Low	Lainnya Others	
(1)	(2)	(3)	(4)	(5)
Januari/January	-	-	-	-
Februari/February	-	-	-	-
Maret/March	-	-	-	-
April/April	-	-	-	20
Mei/May	-	-	-	29
Juni/June	-	-	-	35
Juli/July	-	-	-	31
Agustus/August	1	-	-	17
September/September	-	-	-	11
Oktober/October	-	-	7	26
November/November	-	-	5	20
Desember/December	-	-	-	17
<b>Jumlah/Total</b>	<b>1</b>	<b>-</b>	<b>12</b>	<b>206</b>

Catatan/Note: -

Sumber/Source: Kepolisian Resor Timor Tengah Selatan/SPolice Resort of Timor Tengah Selatan

**Tabel**  
**Table** 4.5.5

**Jumlah Pelanggaran Lalu Lintas Roda Dua di Wilayah  
Polres Timor Tengah Selatan Berdasarkan Jenisnya per  
Bulan, 2021**

*Number of Traffic Violation of Two Wheels Vehicles in Police  
Resort of Timor Tengah Selatan Working Area by Type of  
Violation per Month, 2021*

Bulan Month	Jenis Pelanggaran Violation Type				
	Helm Helm	Kecepatan Velocity	Kelengkapan Kendaraan Equipment	Surat-Surat Documents	Boncengan Lebih dari 1 Orang More Than 1 Get Ride
(1)	(2)	(3)	(4)	(5)	(6)
Januari/January	-	-	-	-	-
Februari/February	3	-	-	-	-
Maret/March	14	-	-	2	-
April/April	21	-	3	8	-
Mei/May	32	-	-	4	-
Juni/June	29	-	1	16	2
Juli/July	22	-	-	8	-
Agustus/August	15	-	-	12	-
September/ September	43	-	-	14	1
Oktober/October	26	-	1	8	-
November/November	14	-	-	5	-
Desember/December	3	-	-	2	-
<b>Jumlah/Total</b>	<b>222</b>	<b>-</b>	<b>5</b>	<b>79</b>	<b>3</b>



Lanjutan Tabel/*Continued Table 4.5.5*

Bulan Month	Jenis Pelanggaran Violation Type			Jumlah Total
	Rambu Lalu Lintas Traffic Sign	Melawan Arus Against Traffic Low	Lainnya Others	
(1)	(2)	(3)	(4)	(5)
Januari/January	-	-	-	-
Februari/February	1	-	-	4
Maret/March	-	-	-	16
April/April	-	-	-	32
Mei/May	-	-	-	36
Juni/June	-	-	1	49
Juli/July	-	-	-	30
Agustus/August	-	-	-	27
September/September	1	-	-	59
Oktober/October	-	-	-	35
November/November	-	-	-	19
Desember/December	-	-	-	5
<b>Jumlah/Total</b>	<b>2</b>	<b>-</b>	<b>1</b>	<b>312</b>

Catatan/Note: -

Sumber/Source: Kepolisian Resor Timor Tengah Selatan/SPolice Resort of Timor Tengah Selatan

**Tabel**  
**Table** 4.5.6

**Jumlah Perkara dan Terdakwa yang Diselesaikan oleh Pengadilan Negeri Soe Menurut Jenis Penyelesaian per Bulan, 2021**  
**Number of Cases and Defendants Received and Settled by Type per Month, 2021**

Bulan Month	Biasa/Tolakan Common/Repulsion		Sumir Summary		Rol/Pelanggaran Infringement		Jumlah Total	
	P	T	P	T	P	T	P	T
(1)	(2)	(3)	(4)	(5)	(6)	(7)	(8)	(9)
Januari/January	5	5	-	-	-	-	5	5
Februari/February	8	10	-	-	-	-	8	10
Maret/March	9	9	-	-	7	7	16	16
April/April	3	3	-	-	22	22	25	25
Mei/May	6	6	-	-	66	66	72	72
Juni/June	7	7	-	-	76	76	83	83
Juli/July	2	2	-	-	80	80	82	82
Agustus/August	8	8	-	-	47	47	55	55
September/September	16	19	-	-	76	76	92	95
Oktober/October	6	6	-	-	47	47	53	53
November/November	5	7	-	-	39	39	44	46
Desember/December	14	17	-	-	45	45	59	62
<b>Timor Tengah Selatan</b>	<b>89</b>	<b>99</b>	<b>-</b>	<b>-</b>	<b>505</b>	<b>505</b>	<b>594</b>	<b>604</b>

Catatan/Note: P = Perkara/Cases  
T = Terdakwa/Defendants

Sumber/Source: Kantor Pengadilan Negeri Soe/Soe Justice Office

**Tabel**  
**Table** 4.5.7**Jumlah Terdakwa yang Perkaranya Diselesaikan Menurut Kelompok Umur dan Jenis Kelamin per Bulan di Kabupaten Timor Tengah Selatan, 2021**  
**Number of Defendants Settled by Age Group and Sex per Month in Timor Tengah Selatan Regency, 2021**

Bulan Month	<18 Tahun <18 Years old		18-20 Tahun 18-20 Years old		>21 Tahun >21 Years old	
	Laki-Laki Male	Perempuan Female	Laki-Laki Male	Perempuan Female	Laki-Laki Male	Perempuan Female
	(1)	(2)	(3)	(4)	(5)	(6)
Januari/January	-	-	1	-	4	-
Februari/February	-	-	-	-	10	-
Maret/March	-	-	2	-	7	-
April/April	-	-	-	-	1	-
Mei/May	-	-	1	-	8	-
Juni/June	-	-	-	-	7	-
Juli/July	-	-	-	-	1	1
Agustus/August	-	-	1	-	7	-
September/September	-	-	1	-	18	1
Oktober/October	-	-	2	-	4	-
November/November	-	-	1	-	5	-
Desember/December	1	-	2	-	14	-
<b>Timor Tengah Selatan</b>	<b>1</b>	<b>-</b>	<b>11</b>	<b>-</b>	<b>86</b>	<b>2</b>

Catatan/Note: -

Sumber/Source: Kantor Pengadilan Negeri Soe/Soe Justice Office

**Tabel**  
**Table 4.5.8****Jumlah Terdakwa yang Perkaranya Diselesaikan  
Pengadilan Negeri SoE Menurut Sikap Terhadap Putusan  
per Bulan, 2021**  
*Numbers of Defendants that Settled by Response to  
Adjudication per Month, 2021*

<b>Bulan Month</b>	<b>Menerima Accepted</b>	<b>Banding Appeal</b>	<b>Grasi Clemency</b>	<b>Jumlah Total</b>
<b>(1)</b>	<b>(2)</b>	<b>(3)</b>	<b>(4)</b>	<b>(5)</b>
Januari/January	5	-	-	5
Februari/February	10	-	-	10
Maret/March	9	-	-	9
April/April	1	-	-	1
Mei/May	9	-	-	9
Juni/June	7	-	-	7
Juli/July	2	-	-	2
Agustus/August	8	-	-	8
September/September	20	-	-	20
Oktober/October	6	-	-	6
November/November	6	-	-	6
Desember/December	16	-	-	16
<b>Jumlah/Total</b>	<b>99</b>	<b>-</b>	<b>-</b>	<b>99</b>

Catatan/Note: -

Sumber/Source: Kantor Pengadilan Negeri Soe/Soe Justice Office

**Tabel**  
**Table** 4.5.9

**Jumlah Terdakwa yang Perkaranya Diselesaikan  
Pengadilan Negeri SoE Menurut Jenis Pekerjaan, 2020-  
2021**  
*Number and Percentage of Traffic Violation per Months in  
Police Resort of Timor Tengah Selatan Working Area, 2020-  
2021*

Jenis Pekerjaan Occupation	Tahun Years	
	2020	2021
(1)	(2)	(3)
Petani/Farmer	97	52
Nelayan/Sailor	-	-
Sopir/Kondektur/Driver	7	9
PNS/Civil Servants	4	-
Pensiunan PNS/Pensionary	1	-
Pegawai Swasta/Private Employee	20	13
Pegawai BUMN/State-Owned Enterprise Employee	-	-
Wiraswasta/Entrepreneur	2	2
Polisi/Police	-	-
Tukang/Builder	-	3
Guru Honorer/Honorary Teacher	1	-
Pegawai Honorer/Honorary Employee	2	-
Pelajar/Mahasiswa/Student	4	6
Ojek Motor/Taxibike	4	2
Ibu Rumah Tangga/Housewife	2	4
Pendeta/Priest	-	-
Pengangguran/Unemployment	5	6
Lain-lain/Others	1	2
<b>Jumlah/Total</b>	<b>150</b>	<b>99</b>

Catatan/Note: -

Sumber/Source: Kantor Pengadilan Negeri Soe/Soe Justice Office

**Tabel** 4.5.10 **Jumlah Terdakwa Menurut Vonis Hukuman di Kabupaten Timor Tengah Selatan, 2020-2021**  
**Numbers of Defendants by Verdicts in Timor Tengah Selatan Regency, 2020-2021**

Jenis Pekerjaan <i>Occupation</i>	Tahun <i>Years</i>	
	2020	2021
(1)	(2)	(3)
Mati/ <i>Death</i>	-	-
Seumur Hidup/ <i>Life Sentence</i>	-	-
Penjara/ <i>Prison</i>	150	98
Kurungan/ <i>Imprison</i>	-	-
Denda/ <i>Fine</i>	-	-
Tambahan/ <i>Addition</i>	-	-
Dikembalikan pada Orangtua/ <i>Returned to Parents</i>	-	-
Diserahkan ke Pemerintah/ <i>Submitted to Government</i>	-	1
Bersyarat/ <i>Percobaan/Conditional/Trial</i>	-	-
Dibebaskan dari segala tuntutan/ <i>Freed from All</i>	-	-
<b>Jumlah/Total</b>	<b>150</b>	<b>99</b>

Catatan/*Note*: -

Sumber/*Source*: Kantor Pengadilan Negeri Soe/*Soe Justice Office*

**Tabel**  
**Table** 4.5.11**Jumlah Penghuni Rumah Tahanan Negara Kelas IIB SoE Menurut Jenis Kejahatan/Pelanggaran dan Status Penahanan, 2021**  
**Number of Inmate in State Jail Class IIB SoE by Kind of Crime and Incarceration Status, 2021**

Jenis Kejahatan <i>Crime Type</i>	Narapidana <i>Inmate</i>		Tahanan Dalam Pemeriksaan <i>Inspection Process</i>		Jumlah <i>Total</i>
	Nonresidivis <i>Nonrecidivist</i>	Residivis <i>Recidivist</i>	Nonresidivis <i>Nonrecidivist</i>	Residivis <i>Recidivist</i>	
(1)	(2)	(3)	(4)	(5)	(6)
Politik/ <i>Politic</i>	-	-	-	-	-
Terhadap Kepala Negara/ <i>Against Head of State</i>	-	-	-	-	-
Terhadap Ketertiban Umum/ <i>Against Public Order</i>	13	-	-	-	13
Pembakaran/ <i>Set Fire</i>	1	-	-	-	1
Kesusilaan/ <i>Immoral</i>	3	-	-	-	3
Perjudian/ <i>Gambling</i>	-	-	5	-	5
Penipuan/ <i>Penggelapan/ Fraud</i>	-	-	-	-	-
Pembunuhan/ <i>Murder</i>	18	-	3	-	21
Penganiayaan/ <i>Perse-cution</i>	20	-	11	-	31
Pencurian/ <i>Theft</i>	11	-	2	-	13
Penadahan/ <i>Accomodating Theft</i>	1	-	-	-	1
Korupsi/ <i>Corruption</i>	4	-	1	-	5
KDRT/ <i>Domestic Violence</i>	6	-	-	-	6
Perdagangan Manusia/ <i>Human Trafficking</i>	-	-	-	-	-
Lakalantas/ <i>Traffic Accident</i>	9	-	3	-	12
Penyuapan/ <i>Bribery</i>	-	-	-	-	-
Perlindungan Anak/ <i>Child Protection</i>	106	-	14	-	120
Mata uang/ <i>Currency</i>	-	-	-	-	-
Memalsu Materai/Surat/ <i>Counterfeit Stamps/ Letters</i>	1	-	-	-	1
Penculikan/ <i>Kidnapping</i>	-	-	-	-	-
Perampokan/ <i>Robbery</i>	1	-	-	-	1
Memeras/ <i>Mengancam/Squeeze/Threaten</i>	-	-	-	-	-
Penggelapan/ <i>Embezzlement</i>	2	-	-	-	2
Merusak Barang/ <i>Damage Goods</i>	2	-	-	-	2
Dalam Jabatan/ <i>In Position</i>	-	-	-	-	-
Ekonomi/ <i>Economy</i>	-	-	-	-	-
Pelanggaran KUHP/ <i>KUHP Violations</i>	-	-	-	-	-
Pelanggaran Ekonomi/ <i>Economic Violations</i>	-	-	-	-	-
Lain-Lain/ <i>Others</i>	1	-	-	-	1
<b>Jumlah/Total</b>	<b>199</b>	<b>-</b>	<b>39</b>	<b>-</b>	<b>238</b>

Catatan/*Note*: -Sumber/*Source*: Rumah Tahanan Negara Kelas IIB SoE/*State Jail Class IIB Soe*





# PERTANIAN, KEHUTANAN, PETERNAKAN, DAN PERIKANAN

AGRICULTURE, FORESTRY, LIVESTOCK,  
AND FISHERY

# 5

*Jumlah ternak menurut jenisnya  
di Kabupaten Timor Tengah Selatan  
tahun 2021*



**KUDA**

**887** ekor



**SAPI**

**215.504** ekor



**KERBAU**

**342** ekor



**KAMBING**

**28.613** ekor



**BABI**

**213.377** ekor

*'Buah-buahan dengan nilai  
produksi terbesar tahun 2021 di  
Kabupaten Timor Tengah Selatan*

**202.520,50**  
kuintal



**Pepaya**

**64.605,12**  
kuintal



**Pisang**





**PENJELASAN TEKNIS**

1. Di tingkat kabupaten Survei Pertanian (SP) diselenggarakan oleh BPS bekerjasama dengan Dinas Pertanian Kabupaten.
2. Data pokok yang dikumpulkan adalah luas panen dan produktivitas (produksi per hektar). Produksi tanaman pertanian merupakan hasil perkalian antara luas panen dengan produktivitas. Tanaman pertanian mencakup data tanaman hortikultura dan tanaman perkebunan. Tanaman hortikultura meliputi tanaman sayuran dan buah-buahan semusim, tanaman sayuran dan buah-buahan tahunan, biofarmaka dan tanaman hias. Sedangkan data tanaman perkebunan meliputi kelapa sawit, kelapa, karet, kopi, kakao, tebu, teh dan tembakau.

**TECHNICAL NOTES**

1. *In regency level, BPS conducts Agriculture Survey in cooperation with Regency Agriculture Service.*
2. *Basic data of food crops collected are total area harvested and productivity (production per hectare). Agricultural crops production is the multiplication of total area harvested and productivity. Data of agricultural crops consist of horticultural crops and estate crops. Horticultural crops include annual vegetable and fruit crops, annual vegetable and fruit crops, biopharmaca and ornamental plants. Whereas estate crop data include oil palm, coconut, rubber, coffee, cocoa, sugar cane, tea and tobacco.*

## ULASAN

### **Tanaman Hortikultura**

Luas panen terbesar di Kabupaten di tahun 2021 untuk Kabupaten TTS adalah komoditas ubi kayu sebesar 5.292 hektar. Adapun produksi terbesarnya pada komoditas labu siam yaitu 26.460 kwintal.

### **Perikanan**

Rumah tangga perikanan laut di Kabupaten TTS pada tahun 2021 lebih banyak menggunakan perahu tanpa motor yaitu sebesar 853 rumah tangga, sedangkan alat penangkap ikan terbanyak menggunakan jaring insang hanyut yaitu 3.269.

## DESCRIPTION

### **Horticulture Crops**

*The largest harvested area in the Regency in 2021 for TTS Regency is cassava commodity of 5,292 hectares. The largest production of chayote is 26,460 quintals.*

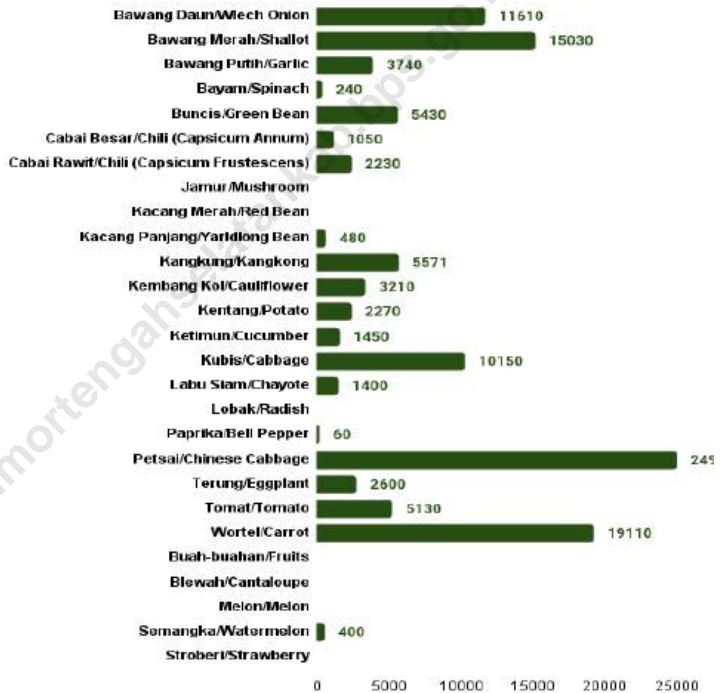
### **Fishing**

*Marine fisheries households in TTS Regency in 2021 mostly use boats without motors, which are 853 households, while the most fishing gear uses drift gill nets, which is 3,269.*

**Gambar** 5.1  
**Figures**

**Produksi Tanaman Sayuran dan Buah-buahan Semusim Menurut Jenis Tanaman di Kabupaten Timor Tengah Selatan (kwintal), 2021**

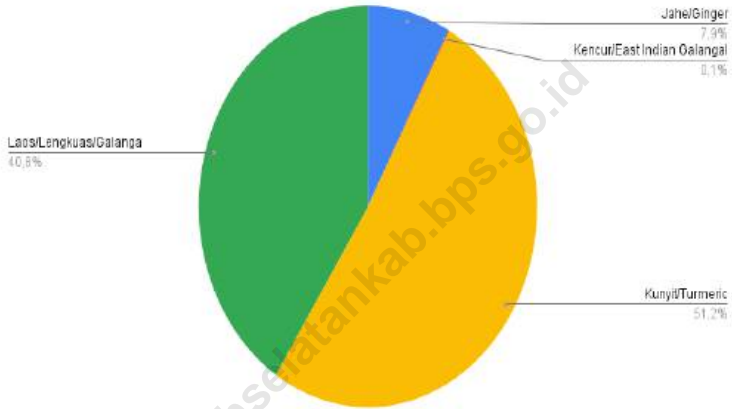
*Production of Seasonal Vegetables and Fruits by Kind of Plant in Timor Tengah Selatan Regency (quintal), 2021*



Sumber/Source : BPS, Statistik Pertanian Hortikultura SPH-SBS/BPS-Statistics Indonesia, Agricultural Statistic for Horticulture SPH-SBS

**Gambar** 5.2  
**Figures**

**Produksi Tanaman Biofarmaka Menurut Jenis Tanaman di Kabupaten Timor Tengah Selatan (kg), 2021**  
**Production of Medicinal Plants by Kind of Plant in Timor Tengah Selatan Regency (kg), 2021**



Sumber/Source : BPS, Statistik Pertanian Hortikultura SPH-TBF/BPS-Statistics Indonesia, Agricultural Statistic for Horticulture SPH-TBF

## 5.1 HORTIKULTURA

### HORTICULTURE

**Tabel 5.1.1** Luas Panen Tanaman Sayuran Menurut Kecamatan dan Jenis Tanaman di Kabupaten Timor Tengah Selatan (ha), 2020 dan 2021  
**Table** *Harvested Area of Vegetables by Subdistrict and Kind of Plant in Timor Tengah Selatan Regency (ha), 2020 and 2021*

Kecamatan Subdistrict	Bawang Daun/Scallion		Bawang Merah/Shallot	
	2020	2021	2020	2021
(1)	(2)	(3)	(4)	(5)
1. Mollo Utara	8,00	35,00	12,00	9,00
2. Fatumnasi	48,00	72,00	-	-
3. Tobu	1,00	7,00	-	-
4. Nunbena	-	0,00	-	-
5. Mollo Selatan	-	0,00	-	-
6. Polen	-	0,00	2,00	1,00
7. Mollo Barat	-	0,00	1,00	-
8. Mollo Tengah	3,00	6,00	2,00	1,00
9. Kota Soe	-	-	1,00	-
10. Amanuban Barat	-	-	91,00	90,00
11. Batu Putih	-	-	2,00	1,00
12. Kwatnana	-	-	11,00	8,00
13. Amanuban Selatan	-	-	-	-
14. Noebeba	-	-	1,00	1,00
15. Kuanfatu	-	-	51,00	36,00
16. Kualin	-	-	13,00	8,00
17. Amanuban Tengah	-	-	6,00	2,00
18. Kolbano	-	-	34,00	18,00
19. Oenino	-	1,00	1,00	3,00
20. Amanuban Timur	-	-	-	-
21. Fautmolo	-	-	2,00	-
22. Fatukopa	-	-	-	-
23. Kie	-	-	23,00	23,00
24. Kot'olin	-	-	10,00	43,00
25. Amanatun Selatan	-	-	2,00	1,00
26. Boking	-	-	-	-
27. Nunkolo	-	-	1,00	6,00
28. Noebana	-	-	-	-
29. Santian	-	-	-	-
30. Amanatun Utara	-	-	3,00	-
31. Toianas	-	-	-	-
32. Kokbaun	-	0,00	-	-
<b>Timor Tengah Selatan</b>	<b>60,00</b>	<b>121,00</b>	<b>269,00</b>	<b>251,00</b>

Lanjutan Tabel/Continued Table 5.1.1

Kecamatan Subdistrict	Cabai Besar/Chili/Big chili		Cabai Rawit/Chili/Cayenne Pepper	
	2020	2021	2020	2021
(1)	(6)	(7)	(8)	(9)
1. Mollo Utara	9,00	-	8,00	4,00
2. Fatumnasi	-	-	-	-
3. Tobu	2,00	-	3,00	1,00
4. Nunbena	4,00	2,00	8,00	3,00
5. Mollo Selatan	2,00	2,00	2,00	3,00
6. Polen	-	2,00	1,00	2,00
7. Mollo Barat	1,00	-	4,00	-
8. Mollo Tengah	4,00	3,00	5,00	1,00
9. Kota Soe	3,00	4,00	3,00	3,00
10. Amanuban Barat	3,00	2,00	4,00	3,00
11. Batu Putih	2,00	2,00	2,00	1,00
12. Kuantana	6,00	3,00	27,00	2,00
13. Amanuban Selatan	-	-	2,00	-
14. Noebeba	1,00	1,00	2,00	1,00
15. Kuanfatu	2,00	-	2,00	4,00
16. Kualin	2,00	4,00	2,00	7,00
17. Amanuban Tengah	1,00	-	8,00	5,00
18. Kolbano	1,00	-	2,00	1,00
19. Oenino	-	1,00	9,00	18,00
20. Amanuban Timur	-	-	2,00	-
21. Fautmolo	-	-	3,00	-
22. Fatukopa	-	-	-	-
23. Kie	-	-	-	2,00
24. Kot'olin	-	-	15,00	9,00
25. Amanatun Selatan	-	-	1,00	1,00
26. Boking	-	-	-	-
27. Nunkolo	-	-	3,00	-
28. Noebana	-	-	1,00	1,00
29. Santian	-	1,00	-	-
30. Amanatun Utara	1,00	-	1,00	4,00
31. Toianas	-	-	1,00	-
32. Kokbaun	-	-	4,00	-
<b>Timor Tengah Selatan</b>	<b>44,00</b>	<b>27,00</b>	<b>125,00</b>	<b>76,00</b>



Lanjutan Tabel/*Continued Table* 5.1.1

Kecamatan Subdistrict	Kentang/Potato		Kubis/Cabbage	
	2020	2021	2020	2021
(1)	(10)	(11)	(12)	(13)
1. Mollo Utara	2,00	5,00	12,00	18,00
2. Fatumnasi	5,00	1,00	9,00	8,00
3. Tobu	-	-	4,00	8,00
4. Nunbena	-	-	2,00	5,00
5. Mollo Selatan	-	-	2,00	-
6. Polen	-	-	-	1,00
7. Mollo Barat	-	-	-	-
8. Mollo Tengah	2,00	4,00	4,00	4,00
9. Kota Soe	-	-	1,00	4,00
10. Amanuban Barat	-	-	7,00	8,00
11. Batu Putih	-	-	-	-
12. Kuantana	-	-	14,00	9,00
13. Amanuban Selatan	-	-	-	-
14. Noebeba	-	-	-	-
15. Kuanfatu	-	-	-	1,00
16. Kualin	-	-	-	-
17. Amanuban Tengah	-	-	-	-
18. Kolbano	2,00	-	1,00	1,00
19. Oenino	-	-	-	2,00
20. Amanuban Timur	-	-	1,00	2,00
21. Fautmolo	-	-	-	-
22. Fatukopa	-	-	-	-
23. Kie	8,00	14,00	-	-
24. Kot'olin	-	-	-	-
25. Amanatun Selatan	3,00	2,00	-	-
26. Boking	-	-	-	-
27. Nunkolo	-	-	-	-
28. Noebana	-	-	-	-
29. Santian	-	-	1,00	1,00
30. Amanatun Utara	-	-	-	-
31. Toianas	-	-	-	-
32. Kokbaun	-	-	1,00	-
<b>Timor Tengah Selatan</b>	<b>22,00</b>	<b>26,00</b>	<b>59,00</b>	<b>72,00</b>

Lanjutan Tabel/Continued Table 5.1.1

Kecamatan Subdistrict	Bayam/Spinach		Blewah/Blewah	
	2020	2021	2020	2021
(1)	(14)	(15)	(16)	(17)
1. Mollo Utara	-	2,00	-	-
2. Fatumnasi	-	-	-	-
3. Tobu	1,00	-	-	-
4. Nunbena	-	1,00	-	-
5. Mollo Selatan	-	-	-	-
6. Polen	2,00	-	-	-
7. Mollo Barat	-	-	-	-
8. Mollo Tengah	5,00	3,00	-	-
9. Kota Soe	1,00	-	-	-
10. Amanuban Barat	12,00	12,00	-	-
11. Batu Putih	3,00	-	-	-
12. Kuatnana	-	-	-	-
13. Amanuban Selatan	-	-	-	-
14. Noebeba	-	-	-	-
15. Kuanfatu	-	-	-	-
16. Kualin	-	-	-	-
17. Amanuban Tengah	1,00	-	-	-
18. Kolbano	-	-	-	-
19. Oenino	-	1,00	-	-
20. Amanuban Timur	1,00	-	-	-
21. Fautmolo	1,00	-	-	-
22. Fatukopa	-	-	-	-
23. Kie	1,00	-	-	-
24. Kot'olin	-	-	-	-
25. Amanatun Selatan	-	-	-	-
26. Boking	-	-	-	-
27. Nunkolo	-	-	-	-
28. Noebana	-	-	-	-
29. Santian	1,00	3,00	-	-
30. Amanatun Utara	1,00	-	-	-
31. Toianas	-	-	-	-
32. Kokbaun	-	-	-	-
<b>Timor Tengah Selatan</b>	<b>30,00</b>	<b>22,00</b>	-	-

Lanjutan Tabel/*Continued Table* 5.1.1

Kecamatan <i>Subdistrict</i>	Buncis/ <i>String Bean</i>		Jamur/ <i>Mushrooms</i>		Kacang Merah/ <i>Red Beans</i>	
	2020	2021	2020	2021	2020	2021
(1)	(18)	(19)	(20)	(21)	(22)	(23)
1. Mollo Utara	9,00	7,00	-	-	16,00	...
2. Fatumnasi	-	-	-	-	8,00	...
3. Tobu	-	6,00	-	-	5,00	...
4. Nunbena	2,00	4,00	-	-	-	...
5. Mollo Selatan	2,00	-	-	-	-	...
6. Polen	4,00	1,00	-	-	6,00	...
7. Mollo Barat	-	-	-	-	-	...
8. Mollo Tengah	6,00	7,00	-	-	7,00	...
9. Kota Soe	1,00	-	-	-	-	...
10. Amanuban Barat	5,00	7,00	-	-	-	...
11. Batu Putih	1,00	-	-	-	3,00	...
12. Kwatnana	13,00	8,00	-	-	-	...
13. Amanuban Selatan	-	-	-	-	-	...
14. Noebeba	-	-	-	-	-	...
15. Kuanfatu	1,00	-	-	-	-	...
16. Kualin	-	-	-	-	-	...
17. Amanuban Tengah	3,00	-	-	-	-	...
18. Kolbano	-	1,00	-	-	-	...
19. Oenino	-	4,00	-	-	-	...
20. Amanuban Timur	1,00	-	-	-	2,00	...
21. Fautmolo	1,00	1,00	-	-	-	...
22. Fatukopa	-	-	-	-	-	...
23. Kie	-	-	-	-	31,00	...
24. Kot'olin	-	-	-	-	-	...
25. Amanatun Selatan	1,00	1,00	-	-	142,00	...
26. Boking	-	-	-	-	-	...
27. Nunkolo	-	-	-	-	120,00	...
28. Noebana	-	-	-	-	-	...
29. Santian	-	-	-	-	-	...
30. Amanatun Utara	1,00	-	-	-	-	...
31. Toianas	-	-	-	-	-	...
32. Kokbaun	-	-	-	-	-	...
<b>Timor Tengah Selatan</b>	<b>51,00</b>	<b>47,00</b>	<b>-</b>	<b>-</b>	<b>340,00</b>	<b>...</b>

Lanjutan Tabel/Continued Table 5.1.1

Kecamatan Subdistrict	Kacang Panjang Long Beans		Kangkung Water Spinach		Kembang Kol Cauliflower	
	2020	2021	2020	2021	2020	2021
(1)	(24)	(25)	(26)	(27)	(28)	(29)
1. Mollo Utara	9,00	-	-	-	9,00	16,00
2. Fatumnasi	-	-	-	-	2,00	-
3. Tobu	-	1,00	-	1,00	1,00	1,00
4. Nunbena	2,00	1,00	1,00	-	6,00	3,00
5. Mollo Selatan	-	-	-	-	-	2,00
6. Polen	5,00	3,00	3,00	3,00	1,00	2,00
7. Mollo Barat	-	-	2,00	-	-	-
8. Mollo Tengah	3,00	2,00	3,00	5,00	-	-
9. Kota Soe	-	-	1,00	3,00	-	-
10. Amanuban Barat	3,00	6,00	12,00	11,00	2,00	-
11. Batu Putih	1,00	1,00	6,00	7,00	-	-
12. Kuatnana	-	-	1,00	-	4,00	-
13. Amanuban Selatan	-	-	-	-	-	-
14. Noebeba	-	-	-	-	-	-
15. Kuanfatu	-	-	3,00	3,00	-	-
16. Kualin	1,00	-	-	-	-	-
17. Amanuban Tengah	1,00	-	19,00	10,00	-	-
18. Kolbano	-	1,00	1,00	1,00	-	-
19. Oenino	-	1,00	-	5,00	-	3,00
20. Amanuban Timur	2,00	-	1,00	2,00	-	-
21. Fautmolo	1,00	-	1,00	-	-	-
22. Fatukopa	-	-	-	-	-	-
23. Kie	-	-	6,00	4,00	-	-
24. Kot'olin	-	-	4,00	-	-	-
25. Amanatun Selatan	-	-	-	-	-	-
26. Boking	-	-	1,00	-	-	-
27. Nunkolo	-	-	-	-	-	-
28. Noebana	-	-	-	1,00	-	-
29. Santian	1,00	1,00	1,00	4,00	-	1,00
30. Amanatun Utara	2,00	-	2,00	-	-	-
31. Toianas	-	-	-	-	-	-
32. Kokbaun	1,00	-	2,00	-	-	-
<b>Timor Tengah Selatan</b>	<b>32,00</b>	<b>17,00</b>	<b>70,00</b>	<b>60,00</b>	<b>25,00</b>	<b>28,00</b>

Lanjutan Tabel/*Continued Table 5.1.1*

Kecamatan Subdistrict	Ketimun/Cucumber		Labu Siam/Chayote		Lobak/Radish	
	2020	2021	2020	2021	2020	2021
(1)	(30)	(31)	(32)	(33)	(34)	(35)
1. Mollo Utara	1,00	-	5,00	-	-	-
2. Fatumnasi	-	-	-	-	-	-
3. Tobu	-	-	-	-	-	-
4. Nunbena	-	-	-	-	-	-
5. Mollo Selatan	3,00	1,00	-	-	-	-
6. Polen	2,00	-	-	-	-	-
7. Mollo Barat	1,00	-	-	-	-	-
8. Mollo Tengah	2,00	2,00	7,00	3,00	-	-
9. Kota Soe	-	-	4,00	2,00	-	-
10. Amanuban Barat	1,00	1,00	4,00	-	-	-
11. Batu Putih	2,00	-	2,00	2,00	-	-
12. Kuatnana	1,00	-	-	-	-	-
13. Amanuban Selatan	-	-	-	-	-	-
14. Noebeba	-	-	-	-	-	-
15. Kuanfatu	2,00	1,00	1,00	-	-	-
16. Kualin	-	-	2,00	-	-	-
17. Amanuban Tengah	5,00	-	4,00	-	-	-
18. Kolbano	-	-	3,00	-	-	-
19. Oenino	-	3,00	-	-	-	-
20. Amanuban Timur	-	-	-	-	-	-
21. Fautmolo	1,00	-	-	-	-	-
22. Fatukopa	1,00	-	-	-	-	-
23. Kie	-	-	4,00	-	-	-
24. Kot'olin	-	-	1,00	-	-	-
25. Amanatun Selatan	-	-	1,00	-	-	-
26. Boking	-	-	-	-	-	-
27. Nunkolo	-	-	-	-	-	-
28. Noebana	-	-	-	-	-	-
29. Santian	2,00	-	-	-	-	-
30. Amanatun Utara	2,00	-	-	-	-	-
31. Toianas	-	-	-	-	-	-
32. Kokbaun	1,00	-	1,00	-	-	-
<b>Timor Tengah Selatan</b>	<b>27,00</b>	<b>8,00</b>	<b>39,00</b>	<b>7,00</b>	<b>-</b>	<b>-</b>

Lanjutan Tabel/Continued Table 5.1.1

Kecamatan Subdistrict	Melon/Melon		Paprika/Bell Pepper		Semangka/Water Melon	
	2020	2021	2020	2021	2020	2021
(1)	(36)	(37)	(38)	(39)	(40)	(41)
1. Mollo Utara	-	-	-	-	-	-
2. Fatumnasi	-	-	-	-	-	-
3. Tobu	-	-	-	-	-	-
4. Nunbena	-	-	-	2,00	2,00	-
5. Mollo Selatan	-	-	-	-	-	-
6. Polen	-	-	-	-	-	-
7. Mollo Barat	1,00	-	-	-	-	-
8. Mollo Tengah	-	-	-	-	-	-
9. Kota Soe	-	-	-	-	-	-
10. Amanuban Barat	-	-	-	-	-	-
11. Batu Putih	-	-	-	-	-	-
12. Kwatnana	-	-	-	-	1,00	-
13. Amanuban Selatan	-	-	-	-	-	-
14. Noebeba	-	-	-	-	-	-
15. Kuanfatu	-	-	-	-	-	-
16. Kualin	-	-	-	-	-	-
17. Amanuban Tengah	-	-	-	-	-	-
18. Kolbano	-	-	-	-	1,00	1,00
19. Oenino	-	-	-	-	-	-
20. Amanuban Timur	-	-	-	-	-	-
21. Fautmolo	-	-	-	-	-	-
22. Fatukopa	-	-	-	-	-	-
23. Kie	-	-	-	-	-	-
24. Kot'olin	-	-	-	-	-	-
25. Amanatun Selatan	-	-	-	-	-	-
26. Boking	-	-	-	-	1,00	1,00
27. Nunkolo	-	-	-	-	-	-
28. Noebana	-	-	-	-	-	-
29. Santian	-	-	-	-	-	-
30. Amanatun Utara	-	-	-	-	-	-
31. Toianas	-	-	-	-	-	-
32. Kokbaun	-	-	-	-	-	-
<b>Timor Tengah Selatan</b>	<b>1,00</b>	<b>-</b>	<b>-</b>	<b>2,00</b>	<b>5,00</b>	<b>2,00</b>

Lanjutan Tabel/*Continued Table* 5.1.1

Kecamatan Subdistrict	Stroberi/Strawberry		Terung/Eggplant		Wortel/Carrot	
	2020	2021	2020	2021	2020	2021
(1)	(42)	(43)	(44)	(45)	(46)	(47)
1. Mollo Utara	-	-	9,00	-	12,00	24,00
2. Fatumnasi	-	-	-	-	41,00	54,00
3. Tobu	-	-	-	-	5,00	8,00
4. Nunbena	-	-	2,00	2,00	-	1,00
5. Mollo Selatan	-	-	-	-	-	-
6. Polen	-	-	2,00	3,00	2,00	-
7. Mollo Barat	-	-	-	-	-	-
8. Mollo Tengah	1,00	2,00	3,00	4,00	3,00	3,00
9. Kota Soe	-	-	2,00	-	-	-
10. Amanuban Barat	-	-	4,00	3,00	-	1,00
11. Batu Putih	-	-	1,00	-	-	-
12. Kwatnana	-	-	5,00	-	-	-
13. Amanuban Selatan	-	-	1,00	-	-	-
14. Noebeba	-	-	1,00	-	-	-
15. Kuanfatu	-	-	1,00	-	1,00	-
16. Kualin	-	-	-	-	-	-
17. Amanuban Tengah	-	-	4,00	1,00	4,00	-
18. Kolbano	-	-	2,00	-	-	-
19. Oenino	-	-	3,00	7,00	-	-
20. Amanuban Timur	-	-	2,00	-	-	-
21. Fautmolo	-	-	3,00	1,00	-	-
22. Fatukopa	-	-	1,00	-	-	-
23. Kie	-	-	1,00	-	4,00	5,00
24. Kot'olin	-	-	-	-	1,00	3,00
25. Amanatun Selatan	-	-	1,00	-	4,00	2,00
26. Boking	-	-	-	1,00	-	-
27. Nunkolo	-	-	-	-	-	-
28. Noebana	-	-	-	-	-	1,00
29. Santian	-	-	-	1,00	-	1,00
30. Amanatun Utara	-	-	2,00	1,00	1,00	-
31. Toianas	-	-	1,00	1,00	-	-
32. Kokbaun	-	-	-	-	1,00	-
<b>Timor Tengah Selatan</b>	<b>1,00</b>	<b>2,00</b>	<b>51,00</b>	<b>25,00</b>	<b>79,00</b>	<b>103,00</b>

Lanjutan Tabel/Continued Table 5.1.1

Kecamatan Subdistrict	Petsai/Chinese Cabbage		Tomat/Tomato		Bawang Putih/Garlic	
	2020	2021	2020	2021	2020	2021
(1)	(48)	(49)	(50)	(51)	(52)	(53)
1. Mollo Utara	20,00	27,00	7,00	3,00	16,00	20,00
2. Fatumnasi	1,00	-	-	-	32,00	51,00
3. Tobu	-	13,00	-	2,00	2,00	6,00
4. Nunbena	8,00	6,00	5,00	4,00	-	-
5. Mollo Selatan	2,00	2,00	3,00	1,00	-	-
6. Polen	8,00	6,00	4,00	3,00	1,00	1,00
7. Mollo Barat	2,00	-	1,00	-	-	-
8. Mollo Tengah	14,00	13,00	3,00	4,00	3,00	1,00
9. Kota Soe	5,00	3,00	3,00	2,00	-	-
10. Amanuban Barat	8,00	10,00	5,00	7,00	-	-
11. Batu Putih	7,00	5,00	2,00	1,00	-	-
12. Kuatnana	11,00	8,00	13,00	9,00	-	-
13. Amanuban Selatan	-	-	-	1,00	-	-
14. Noebeba	2,00	1,00	1,00	1,00	-	-
15. Kuanfatu	4,00	5,00	3,00	2,00	-	-
16. Kualin	5,00	4,00	-	-	-	-
17. Amanuban Tengah	32,00	23,00	6,00	1,00	-	-
18. Kolbano	3,00	1,00	2,00	1,00	-	-
19. Oenino	-	9,00	7,00	4,00	-	-
20. Amanuban Timur	3,00	3,00	1,00	-	2,00	-
21. Fautmolo	1,00	1,00	1,00	1,00	-	-
22. Fatukopa	1,00	-	-	-	-	-
23. Kie	8,00	5,00	1,00	1,00	15,00	11,00
24. Kot'olin	11,00	6,00	1,00	2,00	5,00	-
25. Amanatun Selatan	1,00	4,00	2,00	1,00	1,00	-
26. Boking	2,00	-	-	-	-	-
27. Nunkolo	7,00	4,00	3,00	-	-	-
28. Noebana	1,00	4,00	-	-	-	-
29. Santian	3,00	4,00	1,00	1,00	-	-
30. Amanatun Utara	3,00	-	2,00	-	2,00	-
31. Toianas	-	-	-	-	-	-
32. Kokbaun	3,00	-	1,00	-	-	-
<b>Timor Tengah Selatan</b>	<b>176,00</b>	<b>167,00</b>	<b>78,00</b>	<b>52,00</b>	<b>79,00</b>	<b>90,00</b>

Catatan/Note: -

Sumber/Source: BPS, Statistik Pertanian Hortikultura SPH-SBS/BPS-Statistics Indonesia, Agricultural Statistic for Horticulture SPH-SBS



**Tabel**  
**Table** 5.1.2

**Produksi Tanaman Sayuran Menurut Kecamatan dan Jenis Tanaman di Kabupaten Timor Tengah Selatan (kwintal), 2020 dan 2021**  
**Production of Vegetables by Subdistrict and Kind of Plant in Timor Tengah Selatan Regency (quintal), 2020 dan 2021**

Kecamatan Subdistrict	Bawang Daun/Scallion		Bawang Merah/Shallot	
	2020	2021	2020	2021
(1)	(2)	(3)	(4)	(5)
1. Mollo Utara	800,00	3 050,00	720,00	500,00
2. Fatumnasi	4 800,00	7 200,00	-	-
3. Tobu	100,00	700,00	-	-
4. Nunbena	-	-	-	-
5. Mollo Selatan	-	-	-	-
6. Polen	-	-	120,00	60,00
7. Mollo Barat	-	-	60,00	-
8. Mollo Tengah	300,00	560,00	120,00	60,00
9. Kota Soe	-	-	60,00	-
10. Amanuban Barat	-	-	5460,00	5 370,00
11. Batu Putih	-	-	120,00	60,00
12. Kwatnana	-	-	660,00	720,00
13. Amanuban Selatan	-	-	-	-
14. Noebeba	-	-	60,00	60,00
15. Kuanfatu	-	-	3060,00	2 160,00
16. Kualin	-	-	840,00	440,00
17. Amanuban Tengah	-	-	360,00	120,00
18. Kolbano	-	-	3180,00	1 080,00
19. Oenino	-	100,00	60,00	180,00
20. Amanuban Timur	-	-	-	-
21. Fautmolo	-	-	120,00	-
22. Fatukopa	-	-	-	-
23. Kie	-	-	1380,00	1 380,00
24. Kot'olin	-	-	600,00	2 520,00
25. Amanatun Selatan	-	-	120,00	60,00
26. Boking	-	-	-	0,00
27. Nunkolo	-	-	60,00	260,00
28. Noebana	-	-	-	-
29. Santian	-	-	-	-
30. Amanatun Utara	-	-	180,00	-
31. Toianas	-	-	-	-
32. Kokbaun	-	-	-	-
<b>Timor Tengah Selatan</b>	<b>6 000,00</b>	<b>11 610,00</b>	<b>17 340,00</b>	<b>15 030</b>

Lanjutan Tabel/Continued Table 5.1.2

Kecamatan Subdistrict	Kentang/Potato		Kubis/Cabbage	
	2020	2021	2020	2021
(1)	(6)	(7)	(8)	(9)
1. Mollo Utara	300,00	390,00	3 600,00	1 750,00
2. Fatumnasi	750,00	30,00	1 900,00	1 800,00
3. Tobu	-	-	1 200,00	1 150,00
4. Nunbena	-	-	600,00	700,00
5. Mollo Selatan	-	-	600,00	-
6. Polen	-	-	-	150,00
7. Mollo Barat	-	-	-	-
8. Mollo Tengah	300,00	260,00	1 250,00	800,00
9. Kota Soe	-	-	50,00	700,00
10. Amanuban Barat	-	-	1 800,00	750,00
11. Batu Putih	-	-	-	-
12. Kwatnana	-	-	3 900,00	1 200,00
13. Amanuban Selatan	-	-	-	-
14. Noebeba	-	-	-	-
15. Kuanfatu	-	-	-	150,00
16. Kualin	-	-	-	-
17. Amanuban Tengah	-	-	-	-
18. Kolbano	300,00	-	300,00	300,00
19. Oenino	-	-	-	350,00
20. Amanuban Timur	-	-	35,00	300,00
21. Fautmolo	-	-	-	-
22. Fatukopa	-	-	-	-
23. Kie	1 200,00	1 460,00	-	-
24. Kot'olin	-	-	-	-
25. Amanatun Selatan	450,00	-	-	-
26. Boking	-	-	-	-
27. Nunkolo	-	-	-	-
28. Noebana	-	-	-	-
29. Santian	-	-	300,00	50,00
30. Amanatun Utara	-	-	-	-
31. Toianas	-	-	-	-
32. Kokbaun	-	-	300,00	-
<b>Timor Tengah Selatan</b>	<b>3 300,00</b>	<b>2 270,00</b>	<b>15 835,00</b>	<b>10 150,00</b>

Lanjutan Tabel/Continued Table 5.1.2

Kecamatan Subdistrict	Cabai Besar/Chili/Big chili		Cabai Rawit/Chili/Cayenne Pepper	
	2020	2021	2020	2021
(1)	(10)	(11)	(12)	(13)
1. Mollo Utara	480,00	-	450,00	120,00
2. Fatumnasi	-	-	-	-
3. Tobu	60,00	-	90,00	30,00
4. Nunbena	120,00	-	240,00	90,00
5. Mollo Selatan	150,00	60,00	180,00	90,00
6. Polen	-	60,00	60,00	60,00
7. Mollo Barat	30,00	-	120,00	-
8. Mollo Tengah	300,00	90,00	300,00	30,00
9. Kota Soe	390,00	120,00	360,00	90,00
10. Amanuban Barat	570,00	60,00	540,00	90,00
11. Batu Putih	360,00	60,00	450,00	30,00
12. Kwatnana	180,00	330,00	1 810,00	60,00
13. Amanuban Selatan	-	-	330,00	-
14. Noebeba	90,00	30,00	120,00	30,00
15. Kuanfatu	100,00	-	540,00	120,00
16. Kualin	60,00	120,00	60,00	210,00
17. Amanuban Tengah	150,00	-	1 100,00	120,00
18. Kolbano	30,00	-	60,00	30,00
19. Oenino	-	30,00	570,00	540,00
20. Amanuban Timur	-	-	270,00	-
21. Fautmolo	-	-	510,00	-
22. Fatukopa	-	-	-	-
23. Kie	-	-	-	60,00
24. Kot'olin	-	-	1 320,00	270,00
25. Amanatun Selatan	-	-	90,00	30,00
26. Boking	-	-	-	-
27. Nunkolo	-	-	420,00	-
28. Noebana	-	-	30,00	30,00
29. Santian	-	30,00	-	-
30. Amanatun Utara	150,00	-	180,00	100,00
31. Toianas	-	-	90,00	-
32. Kokbaun	-	-	120,00	-
<b>Timor Tengah Selatan</b>	<b>3 220,00</b>	<b>1 050,00</b>	<b>10 410,00</b>	<b>2 230,00</b>

Lanjutan Tabel/Continued Table 5.1.2

Kecamatan Subdistrict (1)	Bayam/Spinach		Blewah/Blewah	
	2020 (14)	2021 (15)	2020 (16)	2021 (17)
1. Mollo Utara	-	20,00	-	-
2. Fatumnasi	-	-	-	-
3. Tobu	10,00	-	-	-
4. Nunbena	-	10,00	-	-
5. Mollo Selatan	-	-	-	-
6. Polen	20,00	-	-	-
7. Mollo Barat	-	-	-	-
8. Mollo Tengah	60,00	30,00	-	-
9. Kota Soe	10,00	-	-	-
10. Amanuban Barat	129,00	120,00	-	-
11. Batu Putih	50,00	-	100,00	-
12. Kwatnana	-	-	-	-
13. Amanuban Selatan	-	-	-	-
14. Noebeba	-	-	-	-
15. Kuanfatu	-	-	-	-
16. Kualin	-	-	-	-
17. Amanuban Tengah	10,00	-	-	-
18. Kolbano	-	-	-	-
19. Oenino	-	10,00	-	-
20. Amanuban Timur	10,00	-	-	-
21. Fautmolo	120,00	-	-	-
22. Fatukopa	-	-	-	-
23. Kie	10,00	-	-	-
24. Kot'olin	-	-	-	-
25. Amanatun Selatan	-	-	-	-
26. Boking	-	-	-	-
27. Nunkolo	-	-	-	-
28. Noebana	-	-	-	-
29. Santian	100,00	50,00	-	-
30. Amanatun Utara	10,00	-	-	-
31. Toianas	-	-	-	-
32. Kokbaun	-	-	-	-
<b>Timor Tengah Selatan</b>	<b>539,00</b>	<b>240,00</b>	<b>100,00</b>	<b>-</b>

Lanjutan Tabel/*Continued Table* 5.1.2

Kecamatan Subdistrict	Buncis/String Bean		Jamur/Mushrooms		Kacang Merah/Red Beans	
	2020	2021	2020	2021	2020	2021
(1)	(18)	(19)	(20)	(21)	(22)	(23)
1. Mollo Utara	2 950,00	900,00	-	-	480,00	...
2. Fatumnasi	-	-	-	-	240,00	...
3. Tobu	-	750,00	-	-	150,00	...
4. Nunbena	300,00	450,00	-	-	-	...
5. Mollo Selatan	400,00	-	-	-	-	...
6. Polen	850,00	100,00	-	-	180,00	...
7. Mollo Barat	-	-	-	-	-	...
8. Mollo Tengah	1 200,00	760,00	-	-	210,00	...
9. Kota Soe	150,00	-	-	-	-	...
10. Amanuban Barat	1 350,00	850,00	-	-	-	...
11. Batu Putih	150,00	-	-	-	90,00	...
12. Kwatnana	1 800,00	820,00	-	-	-	...
13. Amanuban Selatan	-	-	-	-	-	...
14. Noebeba	-	-	-	-	-	...
15. Kuanfatu	150,00	-	-	-	-	...
16. Kualin	-	-	-	-	-	...
17. Amanuban Tengah	750,00	-	-	-	-	...
18. Kolbano	-	150,00	-	-	-	...
19. Oenino	-	450,00	-	-	-	...
20. Amanuban Timur	250,00	-	-	-	30,00	...
21. Fautmolo	300,00	100,00	-	-	-	...
22. Fatukopa	-	-	-	-	-	...
23. Kie	-	-	-	-	930,00	...
24. Kot'olin	-	-	-	-	-	...
25. Amanatun Selatan	200,00	100,00	-	-	4 260,00	...
26. Boking	-	-	-	-	-	...
27. Nunkolo	-	-	-	-	3600,00	...
28. Noebana	-	-	-	-	-	...
29. Santian	-	-	-	-	-	...
30. Amanatun Utara	100,00	-	-	-	-	...
31. Toianas	-	-	-	-	-	...
32. Kokbaun	-	-	-	-	-	...
<b>Timor Tengah Selatan</b>	<b>10 900,00</b>	<b>5 430,00</b>	<b>-</b>	<b>-</b>	<b>10 170,00</b>	<b>...</b>

Lanjutan Tabel/Continued Table 5.1.2

Kecamatan Subdistrict	Kacang Panjang Long Beans		Kangkung Water Spinach		Kembang Kol Cauliflower	
	2020	2021	2020	2021	2020	2021
(1)	(24)	(25)	(26)	(27)	(28)	(29)
1. Mollo Utara	400,00	-	-	-	450,00	1 850,00
2. Fatumnasi	-	-	-	-	100,00	-
3. Tobu	-	30,00	-	100,00	50,00	30,00
4. Nunbena	60,00	30,00	100,00	-	300,00	130,00
5. Mollo Selatan	-	-	-	-	-	350,00
6. Polen	150,00	90,00	400,00	300,00	50,00	300,00
7. Mollo Barat	-	-	200,00	-	-	-
8. Mollo Tengah	120,00	30,00	300,00	500,00	-	-
9. Kota Soe	-	-	100,00	300,00	-	-
10. Amanuban Barat	210,00	180,00	1 200,00	1 030,00	100,00	-
11. Batu Putih	60,00	30,00	700,00	600,00	-	-
12. Kuantnana	-	-	100,00	-	200,00	-
13. Amanuban Selatan	-	-	-	-	-	-
14. Noebeba	-	-	-	-	-	-
15. Kuanfatu	-	-	700,00	300,00	-	-
16. Kualin	30,00	-	-	-	-	-
17. Amanuban Tengah	60,00	-	1 900,00	900,00	-	-
18. Kolbano	-	30,00	100,00	100,00	-	-
19. Oenino	-	30,00	-	500,00	-	400,00
20. Amanuban Timur	60,00	-	300,00	41,00	-	-
21. Fautmolo	60,00	-	300,00	-	-	-
22. Fatukopa	-	-	-	-	-	-
23. Kie	-	-	600,00	400,00	-	-
24. Kot'olin	-	-	500,00	-	-	-
25. Amanatun Selatan	-	-	-	-	-	-
26. Boking	-	-	100,00	-	-	-
27. Nunkolo	-	-	-	-	-	-
28. Noebana	-	-	-	100,00	-	-
29. Santian	90,00	30,00	100,00	400,00	-	150,00
30. Amanatun Utara	60,00	-	300,00	-	-	-
31. Toianas	-	-	-	-	-	-
32. Kokbaun	30,00	-	200,00	-	-	-
<b>Timor Tengah Selatan</b>	<b>1 390,00</b>	<b>480,00</b>	<b>8 200,00</b>	<b>5 571,00</b>	<b>1 250,00</b>	<b>3 210,00</b>

Lanjutan Tabel/Continued Table 5.1.2

Kecamatan Subdistrict	Ketimun/ Cucumber		Labu Siam/ Chayote		Lobak/ Radish	
	2020	2021	2020	2021	2020	2021
(1)	(30)	(31)	(32)	(33)	(34)	(35)
1. Mollo Utara	200,00	-	3 400,00	-	-	-
2. Fatumnasi	-	-	-	-	-	-
3. Tobu	-	-	-	-	-	-
4. Nunbena	-	-	-	-	-	-
5. Mollo Selatan	600,00	200,00	-	-	-	-
6. Polen	400,00	-	-	-	-	-
7. Mollo Barat	200,00	-	-	-	-	-
8. Mollo Tengah	400,00	400,00	5 750,00	600,00	-	-
9. Kota Soe	-	-	2 650,00	400,00	-	-
10. Amanuban Barat	800,00	200,00	7 950,00	-	-	-
11. Batu Putih	600,00	-	900,00	400,00	-	-
12. Kwatnana	200,00	-	-	-	-	-
13. Amanuban Selatan	-	-	-	-	-	-
14. Noebeba	-	-	-	-	-	-
15. Kuanfatu	600,00	200,00	200,00	-	-	-
16. Kualin	-	-	450,00	-	-	-
17. Amanuban Tengah	1550,00	-	900,00	-	-	-
18. Kolbano	-	-	650,00	-	-	-
19. Oenino	-	450,00	-	-	-	-
20. Amanuban Timur	-	-	-	-	-	-
21. Fautmolo	400,00	-	-	-	-	-
22. Fatukopa	200,00	-	-	-	-	-
23. Kie	-	-	800,00	-	-	-
24. Kot'olin	-	-	1 200,00	-	-	-
25. Amanatun Selatan	-	-	1 000,00	-	-	-
26. Boking	-	-	-	-	-	-
27. Nunkolo	-	-	-	-	-	-
28. Noebana	-	-	-	-	-	-
29. Santian	1 200,00	-	-	-	-	-
30. Amanatun Utara	400,00	-	-	-	-	-
31. Toianas	-	-	-	-	-	-
32. Kokbaun	200,00	-	200,00	-	-	-
<b>Timor Tengah Selatan</b>	<b>7 950,00</b>	<b>1 450,00</b>	<b>26 050,00</b>	<b>1 400,00</b>	-	-

Lanjutan Tabel/Continued Table 5.1.2

Kecamatan Subdistrict	Melon/Melon		Paprika/Bell Pepper		Semangka/Water Melon	
	2020	2021	2020	2021	2020	2021
(1)	(36)	(37)	(38)	(39)	(40)	(41)
1. Mollo Utara	-	-	-	-	-	-
2. Fatumnasi	-	-	-	-	-	-
3. Tobu	-	-	-	-	-	-
4. Nunbena	-	-	-	60,00	500,00	-
5. Mollo Selatan	-	-	-	-	-	-
6. Polen	-	-	-	-	-	-
7. Mollo Barat	200,00	-	-	-	-	-
8. Mollo Tengah	-	-	-	-	-	-
9. Kota Soe	-	-	-	-	-	-
10. Amanuban Barat	-	-	-	-	-	-
11. Batu Putih	-	-	-	-	-	-
12. Kuantana	-	-	-	-	250,00	-
13. Amanuban Selatan	-	-	-	-	-	-
14. Noebeba	-	-	-	-	-	-
15. Kuanfatu	-	-	-	-	-	-
16. Kualin	-	-	-	-	-	-
17. Amanuban Tengah	-	-	-	-	-	-
18. Kolbano	-	-	-	-	250,00	200,00
19. Oenino	-	-	-	-	-	-
20. Amanuban Timur	-	-	-	-	-	-
21. Fautmolo	-	-	-	-	-	-
22. Fatukopa	-	-	-	-	-	-
23. Kie	-	-	-	-	-	-
24. Kot'olin	-	-	-	-	-	-
25. Amanatun Selatan	-	-	-	-	-	-
26. Boking	-	-	-	-	250,00	200,00
27. Nunkolo	-	-	-	-	-	-
28. Noebana	-	-	-	-	-	-
29. Santian	-	-	-	-	-	-
30. Amanatun Utara	-	-	-	-	-	-
31. Toianas	-	-	-	-	-	-
32. Kokbaun	-	-	-	-	-	-
<b>Timor Tengah Selatan</b>	<b>200,00</b>	<b>-</b>	<b>-</b>	<b>60,00</b>	<b>1 250,00</b>	<b>400,00</b>



Lanjutan Tabel/*Continued Table 5.1.2*

Kecamatan Subdistrict	Stroberi/ <i>Strawberry</i>		Terung/ <i>Eggplant</i>		Wortel/ <i>Carrot</i>	
	2020	2021	2020	2021	2020	2021
(1)	(42)	(43)	(44)	(45)	(46)	(47)
1. Mollo Utara	-	-	1 800,00	-	2 400,00	4 800,00
2. Fatumnasi	-	-	-	-	7 603,00	9 360,00
3. Tobu	-	-	-	-	1 000,00	1 600,00
4. Nunbena	-	-	200,00	200,00	-	200,00
5. Mollo Selatan	-	-	-	-	-	-
6. Polen	-	-	300,00	350,00	400,00	-
7. Mollo Barat	-	-	-	-	-	-
8. Mollo Tengah	1 101,00	400,00	400,00	450,00	600,00	600,00
9. Kota Soe	-	-	250,00	-	-	-
10. Amanuban Barat	-	-	2 200,00	300,00	-	200,00
11. Batu Putih	-	-	500,00	-	-	-
12. Kuantana	-	-	600,00	-	-	-
13. Amanuban Selatan	-	-	700,00	-	-	-
14. Noebeba	-	-	200,00	-	-	-
15. Kuanfatu	-	-	300,00	-	200,00	-
16. Kualin	-	-	-	-	-	-
17. Amanuban Tengah	-	-	1 000,00	100,00	800,00	-
18. Kolbano	-	-	200,00	-	-	-
19. Oenino	-	-	150,00	700,00	-	-
20. Amanuban Timur	-	-	1 020,00	-	-	-
21. Fautmolo	-	-	900,00	100,00	-	-
22. Fatukopa	-	-	100,00	-	-	-
23. Kie	-	-	100,00	-	800,00	1 000,00
24. Kot'olin	-	-	-	-	200,00	600,00
25. Amanatun Selatan	-	-	300,00	-	750,00	400,00
26. Boking	-	-	-	100,00	-	-
27. Nunkolo	-	-	-	-	-	-
28. Noebana	-	-	-	-	-	200,00
29. Santian	-	-	-	100,00	-	150,00
30. Amanatun Utara	-	-	550,00	100,00	200,00	-
31. Toianas	-	-	350,00	100,00	-	-
32. Kokbaun	-	-	-	-	200,00	-
<b>Timor Tengah Selatan</b>	<b>1 101,00</b>	<b>400,00</b>	<b>12 120,00</b>	<b>2 600,00</b>	<b>15 153,00</b>	<b>19 110,00</b>

Lanjutan Tabel/Continued Table 5.1.2

Kecamatan Subdistrict	Petsai/Chinese Cabbage		Tomat/Tomato		Bawang Putih/Garlic	
	2020	2021	2020	2021	2020	2021
(1)	(48)	(49)	(50)	(51)	(52)	(53)
1. Mollo Utara	3 000,00	4 050,00	1 800,00	300,00	640,00	860,00
2. Fatumnasi	150,00	-	-	-	1 280,00	2 080,00
3. Tobu	-	1 950,00	-	200,00	80,00	280,00
4. Nunbena	1 200,00	900,00	500,00	400,00	-	-
5. Mollo Selatan	300,00	300,00	300,00	100,00	-	-
6. Polen	1 200,00	900,00	500,00	300,00	40,00	40,00
7. Mollo Barat	200,00	-	100,00	-	-	-
8. Mollo Tengah	1 660,00	1 950,00	500,00	400,00	120,00	40,00
9. Kota Soe	750,00	450,00	1 300,00	200,00	-	-
10. Amanuban Barat	1 200,00	1 500,00	1 200,00	700,00	-	-
11. Batu Putih	1 050,00	750,00	1 000,00	100,00	-	-
12. Kuatnana	1 650,00	1 200,00	1 300,00	900,00	-	-
13. Amanuban Selatan	-	-	-	30,00	-	-
14. Noebeba	300,00	150,00	100,00	100,00	-	-
15. Kuanfatu	600,00	750,00	600,00	200,00	-	-
16. Kualin	750,00	600,00	-	-	-	-
17. Amanuban Tengah	4 800,00	3 450,00	2 400,00	100,00	-	-
18. Kolbano	450,00	150,00	200,00	100,00	-	-
19. Oenino	-	1 350,00	500,00	400,00	-	-
20. Amanuban Timur	450,00	450,00	200,00	-	80,00	-
21. Fautmolo	150,00	150,00	200,00	100,00	-	-
22. Fatukopa	150,00	-	-	-	-	-
23. Kie	1 200,00	750,00	100,00	100,00	600,00	440,00
24. Kot'olin	1 650,00	750,00	100,00	200,00	200,00	-
25. Amanatun Selatan	150,00	600,00	500,00	100,00	40,00	-
26. Boking	300,00	-	-	-	-	-
27. Nunkolo	1 050,00	600,00	1 100,00	-	-	-
28. Noebana	150,00	600,00	-	-	-	-
29. Santian	300,00	600,00	200,00	100,00	-	-
30. Amanatun Utara	450,00	-	500,00	-	80,00	-
31. Toianas	-	-	-	-	-	-
32. Kokbaun	450,00	-	100,00	-	-	-
<b>Timor Tengah Selatan</b>	<b>25 710,00</b>	<b>24 900</b>	<b>15 300,00</b>	<b>5 130,00</b>	<b>3 160,00</b>	<b>3 740,00</b>

Catatan/Note: -

Sumber/Source: BPS, Statistik Pertanian Hortikultura SPH-SBS/BPS-Statistics Indonesia, Agricultural Statistic for Horticulture SPH-SBS

**Tabel**  
**Table** 5.1.3

**Luas Panen Tanaman Sayuran dan Buah-buahan Semusim Menurut Jenis Tanaman di Kabupaten Timor Tengah Selatan(ha), 2018-2021**  
**Harvested Area of Seasonal Vegetables and Fruits by Kind of Plant in Timor Tengah Selatan Regency (ha), 2018-2021**

Jenis Tanaman Kind of Plants	2018	2019	2020	2021
(1)	(2)	(3)	(4)	(5)
<b>Sayuran/Vegetables</b>				
Bawang Daun/Wlech Onion	88,00	76,00	60,00	121,00
Bawang Merah/Shallot	180,00	204,00	269,00	251,00
Bawang Putih/Garlic	66,00	36,00	79,00	90,00
Bayam/Spinach	35,00	39,00	30,00	22,00
Buncis/Green Bean	28,00	31,00	51,00	47,00
Cabai Besar/Chili (Capsicum Annum)	65,00	64,00	44,00	27,00
Cabai Rawit/Chili (Capsicum Frutescens)	162,00	153,00	125,00	76,00
Jamur/Mushroom	-	-	-	-
Kacang Merah/Red Bean	133,00	118,00	340,00	...
Kacang Panjang/Yarldlong Bean	20,00	40,00	32,00	17,00
Kangkung/Kangkong	65,00	56,00	70,00	60,00
Kembang Kol/Cauliflower	27,00	34,00	25,00	28,00
Kentang/Potato	38,00	21,00	22,00	26,00
Ketimun/Cucumber	20,00	29,00	27,00	8,00
Kubis/Cabbage	84,00	76,00	59,00	72,00
Labu Siam/Chayote	36,00	51,00	39,00	7,00
Lobak/Radish	-	-	-	-
Paprika/Bell Pepper	-	3,00	-	2,00
Petsai/Chinese Cabbage	266,00	166,00	176,00	167,00
Terung/Eggplant	44,00	54,00	51,00	25,00
Tomat/Tomato	48,00	62,00	78,00	52,00
Wortel/Carrot	88,00	78,00	79,00	103,00
<b>Buah-buahan/Fruits</b>				
Blewah/Cantaloupe	-	-	1,00	-
Melon/Melon	-	-	1,00	-
Semangka/Watermelon	12,00	1,00	5,00	2,00
Stroberi/Strawberry	-	-	1,00	2,00

Catatan/Note: -

Sumber/Source: BPS, Statistik Pertanian Hortikultura SPH-SBS/BPS-Statistics Indonesia, Agricultural Statistic for Horticulture SPH-SBS

**Tabel**  
**Table** 5.1.4

**Produksi Tanaman Sayuran dan Buah-buahan Semusim Menurut Jenis Tanaman di Kabupaten Timor Tengah Selatan (kwintal), 2018–2021**  
**Production of Seasonal Vegetables and Fruits by Kind of Plant in Timor Tengah Selatan Regency (quintal), 2018–2021**

Jenis Tanaman/Kind of Plants	2018	2019	2020	2021
(1)	(2)	(3)	(4)	(5)
<b>Sayuran/Vegetables</b>				
Bawang Daun/Wlech Onion	8 700,00	7 280,00	6 000,00	11 610,00
Bawang Merah/Shallot	11 200,00	12 130,00	17 340,00	15 030,00
Bawang Putih/Garlic	2 580,00	1 570,00	3 160,00	3 740,00
Bayam/Spinach	550,00	690,00	539,00	240,00
Buncis/Green Bean	6 100,00	7 950,00	10 900,00	5 430,00
Cabai Besar/Chili (Capsicum Annum)	3 330,00	5 040,00	3 220,00	1 050,00
Cabai Rawit/Chili (Capsicum Frutescens)	12 540,00	11 614,00	10 410,00	2 230,00
Jamur/Mushroom	-	-	-	-
Kacang Merah/Red Bean	3 990,00	2 640,00	10 170,00	...
Kacang Panjang/Yarldlong Bean	1 200,00	1 820,00	1 390,00	480,00
Kangkung/Kangkong	9 900,00	7 400,00	8 200,00	5 571,00
Kembang Kol/Cauliflower	1 350,00	2 780,00	1 250,00	3 210,00
Kentang/Potato	5 700,00	3 900,00	3 300,00	2 270,00
Ketimun/Cucumber	6 300,00	8 100,00	7 950,00	1 450,00
Kubis/Cabbage	24 480,00	21 450,00	15 835,00	10 150,00
Labu Siam/Chayote	14 610,00	32 550,00	26 050,00	1 400,00
Lobak/Radish	-	-	-	-
Paprika/Bell Pepper	-	30,00	-	60,00
Petsai/Chinese Cabbage	38 310,00	24 350,00	25 710,00	24 900,00
Terung/Eggplant	10 800,00	11 450,00	12 120,00	2 600,00
Tomat/Tomato	7 650,00	13 600,00	15 300,00	5 130,00
Wortel/Carrot	16 670,00	14 850,00	15 153,00	19 110,00
<b>Buah-buahan/Fruits</b>				
Blewah/Cantaloupe	-	-	100,00	-
Melon/Melon	-	-	200,00	-
Semangka/Watermelon	4 750,00	250,00	1 250,00	400,00
Stroberi/Strawberry	-	-	1 101,00	400,00

Catatan/Note: -

Sumber/Source: BPS, Statistik Pertanian Hortikultura SPH-SBS/BPS-Statistics Indonesia, Agricultural Statistic for Horticulture SPH-SBS

**Tabel**  
**Table** 5.1.5**Luas Panen Tanaman Biofarmaka Menurut Kecamatan dan Jenis Tanaman di Kabupaten Timor Tengah Selatan (m<sup>2</sup>), 2020 dan 2021***Harvested Area of Medicinal Plants by Subdistrict and Kind of Plant in Timor Tengah Selatan Regency (m<sup>2</sup>), 2020 and 2021*

Kecamatan Subdistrict (1)	Jahe/Ginger		Laos/Lengkuas/Galangal	
	2020 (2)	2021 (3)	2020 (4)	2021 (5)
1. Mollo Utara	4,00	10,00	3,00	-
2. Fatumnasi	-	-	-	-
3. Tobu	-	-	-	-
4. Nunbena	33,00	20,00	54,00	35,00
5. Mollo Selatan	-	-	-	-
6. Polen	-	-	-	-
7. Mollo Barat	-	-	-	-
8. Mollo Tengah	5 500,00	7 500,00	19 150,00	15 000,00
9. Kota Soe	4,00	12,00	3,00	8,00
10. Amanuban Barat	6 400,00	1 800,00	900,00	350,00
11. Batu Putih	-	1,00	-	2,00
12. Kuatnana	2,00	-	3,00	-
13. Amanuban Selatan	10,00	-	10,00	-
14. Noebeba	20,00	-	30,00	-
15. Kuanfatu	2,00	1,00	4,00	1,00
16. Kualin	-	-	-	-
17. Amanuban Tengah	-	-	-	-
18. Kolbano	-	-	-	-
19. Oenino	-	-	-	-
20. Amanuban Timur	504,00	300,00	64,00	350,00
21. Fautmolo	20,00	6,00	20,00	10,00
22. Fatukopa	1,00	-	1,00	-
23. Kie	1 500,00	1 200,00	800,00	-
24. Kot'olin	-	40,00	-	-
25. Amanatun Selatan	24,00	18,00	17,00	19,00
26. Boking	1,00	-	1,00	-
27. Nunkolo	1,00	1,00	1,00	1,00
28. Noebana	202,00	4,00	170,00	5,00
29. Santian	13,00	27,00	5,00	23,00
30. Amanatun Utara	-	20,00	-	-
31. Toianas	13,00	-	50,00	20,00
32. Kokbaun	32,00	64,00	-	42,00
<b>Timor Tengah Selatan</b>	<b>14 286,00</b>	<b>11 024,00</b>	<b>21 286,00</b>	<b>15 866,00</b>

Lanjutan Tabel/Continued Table 5.1.5

Kecamatan Subdistrict	Kencur/East Indian Galangal		Kunyit/Turmeric	
	2020	2021	2020	2021
(1)	(6)	(7)	(8)	(9)
1. Mollo Utara	2,00	-	4,00	-
2. Fatumnasi	-	-	-	-
3. Tobu	-	-	-	-
4. Nunbena	-	-	124,00	35,00
5. Mollo Selatan	-	-	-	-
6. Polen	-	-	-	-
7. Mollo Barat	-	-	-	-
8. Mollo Tengah	-	-	21 300,00	15 000,00
9. Kota Soe	2,00	3,00	4,00	15,00
10. Amanuban Barat	14,00	-	800,00	1 650,00
11. Batu Putih	-	-	-	2,00
12. Kuantnana	-	-	5,00	-
13. Amanuban Selatan	-	-	12,00	-
14. Noebeba	-	-	10,00	-
15. Kuanfatu	-	-	4,00	1,00
16. Kualin	-	-	-	-
17. Amanuban Tengah	-	-	-	-
18. Kolbano	-	-	-	-
19. Oenino	-	-	-	-
20. Amanuban Timur	235,00	100,00	350,00	1 200,00
21. Fautmolo	3,00	7,00	40,00	15,00
22. Fatukopa	1,00	-	1,00	-
23. Kie	600,00	100,00	6 500,00	5 600,00
24. Kot'olin	1,00	-	2,00	70,00
25. Amanatun Selatan	10,00	8,00	25,00	53,00
26. Boking	-	-	2,00	-
27. Nunkolo	1,00	1,00	1,00	1,00
28. Noebana	-	-	164,00	5,00
29. Santian	3,00	22,00	7,00	22,00
30. Amanatun Utara	-	5,00	-	20,00
31. Toianas	-	-	60,00	10,00
32. Kokbaun	-	-	103,00	126,00
<b>Timor Tengah Selatan</b>	<b>872,00</b>	<b>246,00</b>	<b>29 518,00</b>	<b>23 825,00</b>

Lanjutan Tabel/*Continued Table* 5.1.5

Kecamatan <i>Subdistrict</i>	Dlingo/Dringo/Calamus		Kapulaga/JavaCardamom	
	2020	2021	2020	2021
(1)	(10)	(11)	(12)	(13)
1. Mollo Utara	-	-	-	-
2. Fatumnasi	-	-	-	-
3. Tobu	-	-	-	-
4. Nunbena	-	-	-	-
5. Mollo Selatan	-	-	-	-
6. Polen	-	-	-	-
7. Mollo Barat	-	-	-	-
8. Mollo Tengah	-	-	-	-
9. Kota Soe	-	-	-	-
10. Amanuban Barat	-	-	-	-
11. Batu Putih	-	-	-	-
12. Kwatnana	-	-	-	-
13. Amanuban Selatan	-	-	-	-
14. Noebeba	-	-	-	-
15. Kuanfatu	-	-	-	-
16. Kualin	-	-	-	-
17. Amanuban Tengah	-	-	-	-
18. Kolbano	-	-	-	-
19. Oenino	-	-	-	-
20. Amanuban Timur	-	-	-	-
21. Fautmolo	-	-	-	-
22. Fatukopa	-	-	-	-
23. Kie	-	-	-	-
24. Kot'olin	-	-	-	-
25. Amanatun Selatan	-	-	-	-
26. Boking	-	-	-	-
27. Nunkolo	-	-	-	-
28. Noebana	-	-	-	-
29. Santian	-	-	-	-
30. Amanatun Utara	-	-	-	-
31. Toianas	-	-	-	-
32. Kokbaun	-	-	-	-
<b>Timor Tengah Selatan</b>	-	-	-	-

Lanjutan Tabel/Continued Table 5.1.5

Kecamatan Subdistrict	KejiBeling/ <i>Verbenaceae</i>		Lempuyang/ <i>ZingiberAromaticum</i>	
	2020	2021	2020	2021
(1)	(14)	(15)	(16)	(17)
1. Mollo Utara	-	-	-	-
2. Fatumnasi	-	-	-	-
3. Tobu	-	-	-	-
4. Nunbena	-	-	-	-
5. Mollo Selatan	-	-	-	-
6. Polen	-	-	-	-
7. Mollo Barat	-	-	-	-
8. Mollo Tengah	-	-	-	-
9. Kota Soe	-	-	-	-
10. Amanuban Barat	-	-	-	-
11. Batu Putih	-	-	-	-
12. Kwatnana	-	-	-	-
13. Amanuban Selatan	-	-	-	-
14. Noebeba	-	-	-	-
15. Kuanfatu	-	-	-	-
16. Kualin	-	-	-	-
17. Amanuban Tengah	-	-	-	-
18. Kolbano	-	-	-	-
19. Oenino	-	-	-	-
20. Amanuban Timur	-	-	-	-
21. Fautmolo	-	-	-	-
22. Fatukopa	-	-	-	-
23. Kie	-	-	-	-
24. Kot'olin	-	-	-	-
25. Amanatun Selatan	-	-	-	-
26. Boking	-	-	-	-
27. Nunkolo	-	-	-	-
28. Noebana	-	-	-	-
29. Santian	-	-	-	-
30. Amanatun Utara	-	-	-	-
31. Toianas	-	-	-	-
32. Kokbaun	-	-	-	-
<b>Timor Tengah Selatan</b>	-	-	-	-



Lanjutan Tabel/*Continued Table* 5.1.5

Kecamatan <i>Subdistrict</i>	LidahBuaya/ <i>Aloevera</i>		MahkotaDewa/ <i>PhaleriaMacrocarpa</i>	
	2020	2021	2020	2021
(1)	(18)	(19)	(20)	(21)
1. Mollo Utara	-	-	-	-
2. Fatumnasi	-	-	-	-
3. Tobu	-	-	-	-
4. Nunbena	-	-	-	-
5. Mollo Selatan	-	-	-	-
6. Polen	-	-	-	-
7. Mollo Barat	-	-	-	-
8. Mollo Tengah	-	-	-	-
9. Kota Soe	-	-	-	-
10. Amanuban Barat	-	-	-	-
11. Batu Putih	-	-	-	-
12. Kwatnana	-	-	-	-
13. Amanuban Selatan	-	-	-	-
14. Noebeba	-	-	-	-
15. Kuanfatu	-	-	-	-
16. Kualin	-	-	-	-
17. Amanuban Tengah	-	-	-	-
18. Kolbano	-	-	-	-
19. Oenino	-	-	-	-
20. Amanuban Timur	-	-	-	-
21. Fautmolo	-	-	-	-
22. Fatukopa	-	-	-	-
23. Kie	-	-	-	-
24. Kot'olin	-	-	-	-
25. Amanatun Selatan	-	-	-	-
26. Boking	-	-	-	-
27. Nunkolo	-	-	-	-
28. Noebana	-	-	-	-
29. Santian	-	-	-	-
30. Amanatun Utara	-	-	-	-
31. Toianas	-	-	-	-
32. Kokbaun	-	-	-	-
<b>Timor Tengah Selatan</b>	-	-	-	-

Lanjutan Tabel/Continued Table 5.1.5

Kecamatan Subdistrict	Mengkudu/Pace/IndianMulberry		Sambiloto/KingofBitter	
	2020	2021	2020	2021
(1)	(22)	(23)	(24)	(25)
1. Mollo Utara	-	-	-	-
2. Fatumnasi	-	-	-	-
3. Tobu	-	-	-	-
4. Nunbena	-	-	-	-
5. Mollo Selatan	-	-	-	-
6. Polen	-	-	-	-
7. Mollo Barat	-	-	-	-
8. Mollo Tengah	-	-	-	-
9. Kota Soe	-	-	-	-
10. Amanuban Barat	-	-	-	-
11. Batu Putih	-	-	-	-
12. Kwatnana	-	-	-	-
13. Amanuban Selatan	-	-	-	-
14. Noebeba	-	-	-	-
15. Kuanfatu	-	-	-	-
16. Kualin	-	-	-	-
17. Amanuban Tengah	-	-	-	-
18. Kolbano	-	-	-	-
19. Oenino	-	-	-	-
20. Amanuban Timur	-	-	-	-
21. Fautmolo	-	-	-	-
22. Fatukopa	-	-	-	-
23. Kie	-	-	-	-
24. Kot'olin	-	-	-	-
25. Amanatun Selatan	-	-	-	-
26. Boking	-	-	-	-
27. Nunkolo	-	-	-	-
28. Noebana	-	-	-	-
29. Santian	-	-	-	-
30. Amanatun Utara	-	-	-	-
31. Toianas	-	-	-	-
32. Kokbaun	-	-	-	-
<b>Timor Tengah Selatan</b>	-	-	-	-

Lanjutan Tabel/*Continued Table* 5.1.5

Kecamatan Subdistrict	Temuireng/Black Turmeric		Temukunci/ ChineseKeys		Temulawak/ JavaTurmeric	
	2020	2021	2020	2021	2019	2020
(1)	(26)	(27)	(28)	(29)	(30)	(31)
1. Mollo Utara	-	-	-	-	-	-
2. Fatumnasi	-	-	-	-	-	-
3. Tobu	-	-	-	-	-	-
4. Nunbena	-	-	-	-	-	-
5. Mollo Selatan	-	-	-	-	-	-
6. Polen	-	-	-	-	-	-
7. Mollo Barat	-	-	-	-	-	-
8. Mollo Tengah	-	-	-	-	-	-
9. Kota Soe	-	-	-	-	-	-
10. Amanuban Barat	-	-	-	-	-	-
11. Batu Putih	-	-	-	-	-	-
12. Kwatnana	-	-	-	-	-	-
13. Amanuban Selatan	-	-	-	-	-	-
14. Noebeba	-	-	-	-	-	-
15. Kuanfatu	-	-	-	-	-	-
16. Kualin	-	-	-	-	-	-
17. Amanuban Tengah	-	-	-	-	-	-
18. Kolbano	-	-	-	-	-	-
19. Oenino	-	-	-	-	-	-
20. Amanuban Timur	-	-	-	-	-	-
21. Fautmolo	-	-	-	-	-	-
22. Fatukopa	-	-	-	-	-	-
23. Kie	-	-	-	-	-	-
24. Kot'olin	-	-	-	-	-	-
25. Amanatun Selatan	-	-	-	-	-	-
26. Boking	-	-	-	-	-	-
27. Nunkolo	-	-	-	-	-	-
28. Noebana	-	-	-	-	-	-
29. Santian	-	-	-	-	-	-
30. Amanatun Utara	-	-	-	-	-	-
31. Toianas	-	-	-	-	-	-
32. Kokbaun	-	-	-	-	-	-
<b>Timor Tengah Selatan</b>	-	-	-	-	-	-

Catatan/Note: -

Sumber/Source: BPS, Statistik Pertanian Hortikultura SPH-TBF/BPS-Statistics Indonesia, Agricultural Statistic for Horticulture SPH-TBF

**Tabel**  
**Table** 5.1.6

**Produksi Tanaman Biofarmaka Menurut Kecamatan dan Jenis Tanaman di Kabupaten Timor Tengah Selatan (kg), 2020 and 2021**  
**Production of Medicinal Plants by Subdistrict and Kind of Plant in Timor Tengah Selatan Regency (kg), 2020 and 2021**

Kecamatan Subdistrict	Jahe/Ginger		Laos/Lengkuas/Galangal	
	2020	2021	2020	2021
(1)	(2)	(3)	(4)	(5)
1. Mollo Utara	14,00	10,00	10,00	-
2. Fatumnasi	-	-	-	-
3. Tobu	-	-	-	-
4. Nunbena	33,00	20,00	194,00	126,00
5. Mollo Selatan	-	-	-	-
6. Polen	-	-	-	-
7. Mollo Barat	-	-	-	-
8. Mollo Tengah	5 500,00	7 500,00	68 940,00	54 000,00
9. Kota Soe	9,00	12,00	27,00	30,00
10. Amanuban Barat	6 400,00	1 800,00	2 240,00	1 260,00
11. Batu Putih	-	1,00	-	8,00
12. Kwatnana	2,00	-	11,00	-
13. Amanuban Selatan	82,00	-	339,00	-
14. Noebeba	20,00	-	108,00	-
15. Kuanfatu	4,00	1,00	15,00	3,00
16. Kualin	-	-	-	-
17. Amanuban Tengah	-	-	-	-
18. Kolbano	-	-	-	-
19. Oenino	-	-	-	-
20. Amanuban Timur	504,00	300,00	230,00	1 260,00
21. Fautmolo	20,00	6,00	72,00	36,00
22. Fatukopa	1,00	-	4,00	-
23. Kie	1 500,00	1 200,00	2 880,00	-
24. Kot'olin	-	40,00	-	-
25. Amanatun Selatan	29,00	18,00	40,00	50,00
26. Boking	1,00	-	8,00	-
27. Nunkolo	2,00	1,00	8,00	1,00
28. Noebana	202,00	4,00	170,00	17,00
29. Santian	21,00	27,00	31,00	83,00
30. Amanatun Utara	-	20,00	-	-
31. Toianas	13,00	-	180,00	45,00
32. Kokbaun	335,00	64,00	-	151,00
<b>Timor Tengah Selatan</b>	<b>14 692,00</b>	<b>11 024,00</b>	<b>75 505,00</b>	<b>57 070,00</b>

Lanjutan Tabel/*Continued Table 5.1.6*

Kecamatan Subdistrict	Kencur/ <i>East Indian Galangal</i>		Kunyit/ <i>Turmeric</i>	
	2020	2021	2020	2021
(1)	(6)	(7)	(8)	(9)
1. Mollo Utara	1,00	-	12,00	-
2. Fatumnasi	-	-	-	-
3. Tobu	-	-	-	-
4. Nunbena	-	-	372,00	105,00
5. Mollo Selatan	-	-	-	-
6. Polen	-	-	-	-
7. Mollo Barat	-	-	-	-
8. Mollo Tengah	-	-	63 900,00	45 000,00
9. Kota Soe	1,00	3,00	18,00	39,00
10. Amanuban Barat	35,00	-	3 300,00	4 950,00
11. Batu Putih	-	-	-	6,00
12. Kuatnana	-	-	15,00	-
13. Amanuban Selatan	-	-	384,00	-
14. Noebeba	-	-	30,00	-
15. Kuanfatu	-	-	10,00	3,00
16. Kualin	-	-	-	-
17. Amanuban Tengah	-	-	-	-
18. Kolbano	-	-	-	-
19. Oenino	-	-	-	-
20. Amanuban Timur	141,00	60,00	1 050,00	3 600,00
21. Fautmolo	2,00	10,00	120,00	45,00
22. Fatukopa	1,00	-	3,00	-
23. Kie	360,00	60,00	19 500,00	16 800,00
24. Kot'olin	1,00	-	6,00	210,00
25. Amanatun Selatan	7,00	5,00	99,00	159,00
26. Boking	-	-	12,00	-
27. Nunkolo	2,00	1,00	6,00	3,00
28. Noebana	-	-	164,00	15,00
29. Santian	3,00	13,00	69,00	66,00
30. Amanatun Utara	-	3,00	-	60,00
31. Toianas	-	-	180,00	30,00
32. Kokbaun	-	-	1 482,00	378,00
<b>Timor Tengah Selatan</b>	<b>552,00</b>	<b>155,00</b>	<b>90 732,00</b>	<b>71 469,00</b>

Lanjutan Tabel/Continued Table 5.1.6

Kecamatan Subdistrict	Dlingo/Dringo/Calamus		Kapulaga/Java Cardamom	
	2020	2021	2020	2021
(1)	(10)	(11)	(12)	(13)
1. Mollo Utara	-	-	-	-
2. Fatumnasi	-	-	-	-
3. Tobu	-	-	-	-
4. Nunbena	-	-	-	-
5. Mollo Selatan	-	-	-	-
6. Polen	-	-	-	-
7. Mollo Barat	-	-	-	-
8. Mollo Tengah	-	-	-	-
9. Kota Soe	-	-	-	-
10. Amanuban Barat	-	-	-	-
11. Batu Putih	-	-	-	-
12. Kwatnana	-	-	-	-
13. Amanuban Selatan	-	-	-	-
14. Noebeba	-	-	-	-
15. Kuanfatu	-	-	-	-
16. Kualin	-	-	-	-
17. Amanuban Tengah	-	-	-	-
18. Kolbano	-	-	-	-
19. Oenino	-	-	-	-
20. Amanuban Timur	-	-	-	-
21. Fautmolo	-	-	-	-
22. Fatukopa	-	-	-	-
23. Kie	-	-	-	-
24. Kot'olin	-	-	-	-
25. Amanatun Selatan	-	-	-	-
26. Boking	-	-	-	-
27. Nunkolo	-	-	-	-
28. Noebana	-	-	-	-
29. Santian	-	-	-	-
30. Amanatun Utara	-	-	-	-
31. Toianas	-	-	-	-
32. Kokbaun	-	-	-	-
<b>Timor Tengah Selatan</b>	-	-	-	-

Lanjutan Tabel/*Continued Table* 5.1.6

Kecamatan Subdistrict	KejiBeling/ <i>Verbenaceae</i>		Lempuyang/ <i>Zingiber Aromaticum</i>	
	2020	2021	2020	2021
(1)	(14)	(15)	(16)	(17)
1. Mollo Utara	-	-	-	-
2. Fatumnasi	-	-	-	-
3. Tobu	-	-	-	-
4. Nunbena	-	-	-	-
5. Mollo Selatan	-	-	-	-
6. Polen	-	-	-	-
7. Mollo Barat	-	-	-	-
8. Mollo Tengah	-	-	-	-
9. Kota Soe	-	-	-	-
10. Amanuban Barat	-	-	-	-
11. Batu Putih	-	-	-	-
12. Kwatnana	-	-	-	-
13. Amanuban Selatan	-	-	-	-
14. Noebeba	-	-	-	-
15. Kuanfatu	-	-	-	-
16. Kualin	-	-	-	-
17. Amanuban Tengah	-	-	-	-
18. Kolbano	-	-	-	-
19. Oenino	-	-	-	-
20. Amanuban Timur	-	-	-	-
21. Fautmolo	-	-	-	-
22. Fatukopa	-	-	-	-
23. Kie	-	-	-	-
24. Kot'olin	-	-	-	-
25. Amanatun Selatan	-	-	-	-
26. Boking	-	-	-	-
27. Nunkolo	-	-	-	-
28. Noebana	-	-	-	-
29. Santian	-	-	-	-
30. Amanatun Utara	-	-	-	-
31. Toianas	-	-	-	-
32. Kokbaun	-	-	-	-
<b>Timor Tengah Selatan</b>	-	-	-	-

Lanjutan Tabel/Continued Table 5.1.6

Kecamatan Subdistrict	LidahBuaya/Aloevera		MahkotaDewa/Phaleria Macrocarpa	
	2020	2021	2020	2021
(1)	(18)	(19)	(20)	(21)
1. Mollo Utara	-	-	-	-
2. Fatumnasi	-	-	-	-
3. Tobu	-	-	-	-
4. Nunbena	-	-	-	-
5. Mollo Selatan	-	-	-	-
6. Polen	-	-	-	-
7. Mollo Barat	-	-	-	-
8. Mollo Tengah	-	-	-	-
9. Kota Soe	-	-	-	-
10. Amanuban Barat	-	-	-	-
11. Batu Putih	-	-	-	-
12. Kwatnana	-	-	-	-
13. Amanuban Selatan	-	-	-	-
14. Noebeba	-	-	-	-
15. Kuanfatu	-	-	-	-
16. Kualin	-	-	-	-
17. Amanuban Tengah	-	-	-	-
18. Kolbano	-	-	-	-
19. Oenino	-	-	-	-
20. Amanuban Timur	-	-	-	-
21. Fautmolo	-	-	-	-
22. Fatukopa	-	-	-	-
23. Kie	-	-	-	-
24. Kot'olin	-	-	-	-
25. Amanatun Selatan	-	-	-	-
26. Boking	-	-	-	-
27. Nunkolo	-	-	-	-
28. Noebana	-	-	-	-
29. Santian	-	-	-	-
30. Amanatun Utara	-	-	-	-
31. Toianas	-	-	-	-
32. Kokbaun	-	-	-	-
<b>Timor Tengah Selatan</b>	-	-	-	-



Lanjutan Tabel/*Continued Table* 5.1.6

Kecamatan <i>Subdistrict</i>	Mengkudu/ <i>Pace/Indian Mulberry</i>		Sambiloto/ <i>King of Bitter</i>	
	2020	2021	2020	2021
(1)	(22)	(23)	(24)	(25)
1. Mollo Utara	-	-	-	-
2. Fatumnasi	-	-	-	-
3. Tobu	-	-	-	-
4. Nunbena	-	-	-	-
5. Mollo Selatan	-	-	-	-
6. Polen	-	-	-	-
7. Mollo Barat	-	-	-	-
8. Mollo Tengah	-	-	-	-
9. Kota Soe	-	-	-	-
10. Amanuban Barat	-	-	-	-
11. Batu Putih	-	-	-	-
12. Kwatnana	-	-	-	-
13. Amanuban Selatan	-	-	-	-
14. Noebeba	-	-	-	-
15. Kuanfatu	-	-	-	-
16. Kualin	-	-	-	-
17. Amanuban Tengah	-	-	-	-
18. Kolbano	-	-	-	-
19. Oenino	-	-	-	-
20. Amanuban Timur	-	-	-	-
21. Fautmolo	-	-	-	-
22. Fatukopa	-	-	-	-
23. Kie	-	-	-	-
24. Kot'olin	-	-	-	-
25. Amanatun Selatan	-	-	-	-
26. Boking	-	-	-	-
27. Nunkolo	-	-	-	-
28. Noebana	-	-	-	-
29. Santian	-	-	-	-
30. Amanatun Utara	-	-	-	-
31. Toianas	-	-	-	-
32. Kokbaun	-	-	-	-
<b>Timor Tengah Selatan</b>	-	-	-	-

Lanjutan Tabel/Continued Table 5.1.6

Kecamatan Subdistrict	Temuireng Black Turmeric		Temukunci Chinese Keys		Temulawak Java Turmeric	
	2020	2021	2020	2021	2020	2021
(1)	(26)	(27)	(28)	(29)	(30)	(31)
1. Mollo Utara	-	-	-	-	-	-
2. Fatumnasi	-	-	-	-	-	-
3. Tobu	-	-	-	-	-	-
4. Nunbena	-	-	-	-	-	-
5. Mollo Selatan	-	-	-	-	-	-
6. Polen	-	-	-	-	-	-
7. Mollo Barat	-	-	-	-	-	-
8. Mollo Tengah	-	-	-	-	-	-
9. Kota Soe	-	-	-	-	-	-
10. Amanuban Barat	-	-	-	-	-	-
11. Batu Putih	-	-	-	-	-	-
12. Kuatnana	-	-	-	-	-	-
13. Amanuban Selatan	-	-	-	-	-	-
14. Noebeba	-	-	-	-	-	-
15. Kuanfatu	-	-	-	-	-	-
16. Kualin	-	-	-	-	-	-
17. Amanuban Tengah	-	-	-	-	-	-
18. Kolbano	-	-	-	-	-	-
19. Oenino	-	-	-	-	-	-
20. Amanuban Timur	-	-	-	-	-	-
21. Fautmolo	-	-	-	-	-	-
22. Fatukopa	-	-	-	-	-	-
23. Kie	-	-	-	-	-	-
24. Kot'olin	-	-	-	-	-	-
25. Amanatun Selatan	-	-	-	-	-	-
26. Boking	-	-	-	-	-	-
27. Nunkolo	-	-	-	-	-	-
28. Noebana	-	-	-	-	-	-
29. Santian	-	-	-	-	-	-
30. Amanatun Utara	-	-	-	-	-	-
31. Toianas	-	-	-	-	-	-
32. Kokbaun	-	-	-	-	-	-
<b>Timor Tengah Selatan</b>	-	-	-	-	-	-

Catatan/Note: -

Sumber/Source: BPS, Statistik Pertanian Hortikultura SPH-TBF/BPS-Statistics Indonesia, Agricultural Statistic for Horticulture SPH-TBF

**Tabel**  
**Table** 5.1.7

**Luas Panen Tanaman Biofarmaka Menurut Jenis Tanaman  
di Kabupaten Timor Tengah Selatan (m<sup>2</sup>), 2018–2021**  
**Harvested Area of Medicinal Plants by Kind of Plant in Timor  
Tengah Selatan Regency (m<sup>2</sup>), 2018–2021**

Jenis Tanaman Kind of Plants	2018	2019	2020	2021
(1)	(2)	(3)	(4)	(5)
Dlingo/Dringo/Sweet Root/Calamus	-	-	-	-
Jahe/Ginger	22 035,00	23 607,00	14 286,00	11 024,00
Kapulaga/Java Cardamon	-	-	-	-
Keji Beling/Kecibeling/Strobilanthes Crispa	-	-	-	-
Kencur/East Indian Galangal	1 103,00	2 235,00	872,00	246,00
Kunyit/Turmeric	27 840,00	37 532,00	29 518,00	23 825,00
Laos/Lengkuas/Galanga	25 583,00	37 896,00	21 286,00	15 866,00
Lempuyang/Zingiber Aromaticum	-	-	-	-
Lidah Buaya/Oliviera	-	-	-	-
Mahkota Dewa/God's Crown	-	-	-	-
Mengkudu/Pace/Indian Mulberry	-	-	-	-
Sambiloto/King of Bitter	-	-	-	-
Temuireng/Black Turmeric	-	-	-	-
Temukunci/Chinese Keys	-	-	-	-
Temulawak/Java Turmeric	-	-	-	-

Catatan/Note: -

Sumber/Source: BPS, Statistik Pertanian Hortikultura SPH-TBF/BPS-Statistics Indonesia, Agricultural Statistic for Horticulture SPH-TBF

**Tabel**  
**Table** 5.1.8

**Produksi Tanaman Biofarmaka Menurut Jenis Tanaman di Kabupaten Timor Tengah Selatan (kg), 2018–2021**  
**Production of Medicinal Plants by Kind of Plant in Timor Tengah Selatan Regency (kg), 2018–2021**

Jenis Tanaman <i>Kind of Plants</i>	2018	2019	2020	2021
(1)	(2)	(3)	(4)	(5)
Dlingo/Dringo/Sweet Root/Calamus	-	-	-	-
Jahe/Ginger	36 548,00	47 415,00	14 692,00	11 024,00
Kapulaga/Java Cardamon	-	-	-	-
Keji Beling/Kecibeling/ <i>Strobilanthes Crispa</i>	-	-	-	-
Kencur/East Indian Galangal	757,00	1 427,00	552,00	155,00
Kunyit/Turmeric	150 487,00	249 327,00	90 732,00	71 469,00
Laos/Lengkuas/Galangia	162 513,00	276 837,00	75 505,00	57 070,00
Lempuyang/ <i>Zingiber Aromaticum</i>	-	-	-	-
Lidah Buaya/ <i>Oliviera</i>	-	-	-	-
Mahkota Dewa/ <i>God's Crown</i>	-	-	-	-
Mengkudu/Pace/ <i>Indian Mulberry</i>	-	-	-	-
Sambiloto/ <i>King of Bitter</i>	-	-	-	-
Temuireng/ <i>Black Turmeric</i>	-	-	-	-
Temukunci/ <i>Chinese Keys</i>	-	-	-	-
Temulawak/ <i>Java Turmeric</i>	-	-	-	-

Catatan/Note: -

Sumber/Source: BPS, Statistik Pertanian Hortikultura SPH-TBF/BPS-Statistics Indonesia, Agricultural Statistic for Horticulture SPH-TBF

**Tabel**  
**Table** 5.1.9

**Luas Panen Tanaman Hias Menurut Kecamatan dan Jenis Tanaman di Kabupaten Timor Tengah Selatan (m<sup>2</sup>), 2020 and 2021**  
*Harvested Area of Ornamental Plants by Subdistrict and Kind of Plant in Timor Tengah Selatan Regency (m<sup>2</sup>), 2020 and 2021*

Kecamatan Subdistrict	Anggrek/ <i>Orchid</i>		Krisan/ <i>Chrysantemum</i>	
	2020	2021	2020	2021
(1)	(2)	(3)	(4)	(5)
1. Mollo Utara	-	-	-	-
2. Fatumnasi	-	-	-	-
3. Tobu	-	-	-	-
4. Nunbena	-	-	-	-
5. Mollo Selatan	-	-	-	-
6. Polen	-	-	-	-
7. Mollo Barat	-	-	-	-
8. Mollo Tengah	-	-	-	-
9. Kota Soe	-	-	-	-
10. Amanuban Barat	-	-	120,00	-
11. Batu Putih	-	-	-	-
12. Kwatnana	-	-	-	-
13. Amanuban Selatan	-	-	-	-
14. Noebeba	-	-	-	-
15. Kuanfatu	-	-	-	-
16. Kualin	-	-	-	-
17. Amanuban Tengah	-	-	-	-
18. Kolbano	-	-	-	-
19. Oenino	-	-	-	-
20. Amanuban Timur	-	-	-	-
21. Fautmolo	-	-	-	-
22. Fatukopa	-	-	-	-
23. Kie	-	-	-	-
24. Kot'olin	-	-	-	-
25. Amanatun Selatan	-	-	-	-
26. Boking	-	-	-	-
27. Nunkolo	-	-	-	-
28. Noebana	-	-	-	-
29. Santian	-	-	-	-
30. Amanatun Utara	-	-	-	-
31. Toianas	-	-	-	-
32. Kokbaun	-	-	-	-
<b>Timor Tengah Selatan</b>	-	-	<b>120,00</b>	-

Lanjutan Tabel/Continued Table 5.1.9

Kecamatan Subdistrict	Mawar/Rose		Sedap Malam/Tuberose	
	2020	2021	2020	2021
(1)	(6)	(7)	(8)	(9)
1. Mollo Utara	-	-	-	-
2. Fatumnasi	-	-	-	-
3. Tobu	-	-	-	-
4. Nunbena	-	-	-	-
5. Mollo Selatan	-	-	-	-
6. Polen	-	-	-	-
7. Mollo Barat	-	-	-	-
8. Mollo Tengah	-	-	-	-
9. Kota Soe	-	-	-	-
10. Amanuban Barat	120,00	5,00	-	-
11. Batu Putih	-	-	-	-
12. Kwatnana	-	-	-	-
13. Amanuban Selatan	-	-	-	-
14. Noebeba	-	-	-	-
15. Kuanfatu	-	-	-	-
16. Kualin	-	-	-	-
17. Amanuban Tengah	-	-	-	-
18. Kolbano	-	-	-	-
19. Oenino	-	-	-	-
20. Amanuban Timur	-	-	-	-
21. Fautmolo	-	-	-	-
22. Fatukopa	-	-	-	-
23. Kie	-	-	-	-
24. Kot'olin	-	-	-	-
25. Amanatun Selatan	-	-	-	-
26. Boking	-	-	-	-
27. Nunkolo	-	-	-	-
28. Noebana	-	-	-	-
29. Santian	-	-	-	-
30. Amanatun Utara	-	-	-	-
31. Toianas	-	-	-	-
32. Kokbaun	-	-	-	-
<b>Timor Tengah Selatan</b>	<b>120,00</b>	<b>5,00</b>	<b>-</b>	<b>-</b>

Lanjutan Tabel/*Continued Table* 5.1.9

Kecamatan <i>Subdistrict</i>	Anthurium Bunga <i>Flamingo Lily Flower</i>		Anthurium Daun <i>Anthurium</i>	
	2020	2021	2020	2021
(1)	(10)	(11)	(12)	(13)
1. Mollo Utara	-	-	-	-
2. Fatumnasi	-	-	-	-
3. Tobu	-	-	-	-
4. Nunbena	-	-	-	-
5. Mollo Selatan	-	-	-	-
6. Polen	-	-	-	-
7. Mollo Barat	-	-	-	-
8. Mollo Tengah	-	-	-	-
9. Kota Soe	-	-	-	-
10. Amanuban Barat	-	-	-	-
11. Batu Putih	-	-	-	-
12. Kwatnana	-	-	-	-
13. Amanuban Selatan	-	-	-	-
14. Noebeba	-	-	-	-
15. Kuanfatu	-	-	-	-
16. Kualin	-	-	-	-
17. Amanuban Tengah	-	-	-	-
18. Kolbano	-	-	-	-
19. Oenino	-	-	-	-
20. Amanuban Timur	-	-	-	-
21. Fautmolo	-	-	-	-
22. Fatukopa	-	-	-	-
23. Kie	-	-	-	-
24. Kot'olin	-	-	-	-
25. Amanatun Selatan	-	-	-	-
26. Boking	-	-	-	-
27. Nunkolo	-	-	-	-
28. Noebana	-	-	-	-
29. Santian	-	-	-	-
30. Amanatun Utara	-	-	-	-
31. Toianas	-	-	-	-
32. Kokbaun	-	-	-	-
<b>Timor Tengah Selatan</b>	-	-	-	-

Lanjutan Tabel/Continued Table 5.1.9

Kecamatan Subdistrict	Anyelir/Carnation		Balaceng/Dieffenbacia	
	2020	2021	2020	2021
(1)	(14)	(15)	(16)	(17)
1. Mollo Utara	-	-	-	-
2. Fatumnasi	-	-	-	-
3. Tobu	-	-	-	-
4. Nunbena	-	-	-	-
5. Mollo Selatan	-	-	-	-
6. Polen	-	-	-	-
7. Mollo Barat	-	-	-	-
8. Mollo Tengah	-	-	-	-
9. Kota Soe	-	-	-	-
10. Amanuban Barat	-	-	-	-
11. Batu Putih	-	-	-	-
12. Kuatnana	-	-	-	-
13. Amanuban Selatan	-	-	-	-
14. Noebeba	-	-	-	-
15. Kuanfatu	-	-	-	-
16. Kualin	-	-	-	-
17. Amanuban Tengah	-	-	-	-
18. Kolbano	-	-	-	-
19. Oenino	-	-	-	-
20. Amanuban Timur	-	-	-	-
21. Fautmolo	-	-	-	-
22. Fatukopa	-	-	-	-
23. Kie	-	-	-	-
24. Kot'olin	-	-	-	-
25. Amanatun Selatan	-	-	-	-
26. Boking	-	-	-	-
27. Nunkolo	-	-	-	-
28. Noebana	-	-	-	-
29. Santian	-	-	-	-
30. Amanatun Utara	-	-	-	-
31. Toianas	-	-	-	-
32. Kokbaun	-	-	-	-
<b>Timor Tengah Selatan</b>	-	-	-	-



Lanjutan Tabel/*Continued Table* 5.1.9

Kecamatan <i>Subdistrict</i>	<i>Dracaena/Dracaena</i>		<i>Euphorbia/Euphorbia</i>	
	2020	2021	2020	2021
(1)	(18)	(19)	(20)	(21)
1. Mollo Utara	-	-	-	-
2. Fatumnasi	-	-	-	-
3. Tobu	-	-	-	-
4. Nunbena	-	-	-	-
5. Mollo Selatan	-	-	-	-
6. Polen	-	-	-	-
7. Mollo Barat	-	-	-	-
8. Mollo Tengah	-	-	-	-
9. Kota Soe	-	-	-	-
10. Amanuban Barat	-	-	-	-
11. Batu Putih	-	-	-	-
12. Kuantnana	-	-	-	-
13. Amanuban Selatan	-	-	-	-
14. Noebeba	-	-	-	-
15. Kuanfatu	-	-	-	-
16. Kualin	-	-	-	-
17. Amanuban Tengah	-	-	-	-
18. Kolbano	-	-	-	-
19. Oenino	-	-	-	-
20. Amanuban Timur	-	-	-	-
21. Fautmolo	-	-	-	-
22. Fatukopa	-	-	-	-
23. Kie	-	-	-	-
24. Kot'olin	-	-	-	-
25. Amanatun Selatan	-	-	-	-
26. Boking	-	-	-	-
27. Nunkolo	-	-	-	-
28. Noebana	-	-	-	-
29. Santian	-	-	-	-
30. Amanatun Utara	-	-	-	-
31. Toianas	-	-	-	-
32. Kokbaun	-	-	-	-
<b>Timor Tengah Selatan</b>	-	-	-	-

Lanjutan Tabel/Continued Table 5.1.9

Kecamatan Subdistrict	Euphorbia/Euphorbia		Gladiol/Gladiol	
	2020	2021	2020	2021
(1)	(22)	(23)	(24)	(25)
1. Mollo Utara	-	-	-	-
2. Fatumnasi	-	-	-	-
3. Tobu	-	-	-	-
4. Nunbena	-	-	-	-
5. Mollo Selatan	-	-	-	-
6. Polen	-	-	-	-
7. Mollo Barat	-	-	-	-
8. Mollo Tengah	-	-	-	-
9. Kota Soe	-	-	-	-
10. Amanuban Barat	-	-	-	-
11. Batu Putih	-	-	-	-
12. Kwatnana	-	-	-	-
13. Amanuban Selatan	-	-	-	-
14. Noebeba	-	-	-	-
15. Kuanfatu	-	-	-	-
16. Kualin	-	-	-	-
17. Amanuban Tengah	-	-	-	-
18. Kolbano	-	-	-	-
19. Oenino	-	-	-	-
20. Amanuban Timur	-	-	-	-
21. Fautmolo	-	-	-	-
22. Fatukopa	-	-	-	-
23. Kie	-	-	-	-
24. Kot'olin	-	-	-	-
25. Amanatun Selatan	-	-	-	-
26. Boking	-	-	-	-
27. Nunkolo	-	-	-	-
28. Noebana	-	-	-	-
29. Santian	-	-	-	-
30. Amanatun Utara	-	-	-	-
31. Toianas	-	-	-	-
32. Kokbaun	-	-	-	-
<b>Timor Tengah Selatan</b>	-	-	-	-

Lanjutan Tabel/*Continued Table* 5.1.9

Kecamatan Subdistrict	Hanjuang/ <i>Cordyline</i>		Herbras/ <i>Gerbera</i>	
	2020	2021	2020	2021
(1)	(26)	(27)	(28)	(29)
1. Mollo Utara	-	-	-	-
2. Fatumnasi	-	-	-	-
3. Tobu	-	-	-	-
4. Nunbena	-	-	-	-
5. Mollo Selatan	-	-	-	-
6. Polen	-	-	-	-
7. Mollo Barat	-	-	-	-
8. Mollo Tengah	-	-	-	-
9. Kota Soe	-	-	-	-
10. Amanuban Barat	-	-	-	-
11. Batu Putih	-	-	-	-
12. Kuantnana	-	-	-	-
13. Amanuban Selatan	-	-	-	-
14. Noebeba	-	-	-	-
15. Kuanfatu	-	-	-	-
16. Kualin	-	-	-	-
17. Amanuban Tengah	-	-	-	-
18. Kolbano	-	-	-	-
19. Oenino	-	-	-	-
20. Amanuban Timur	-	-	-	-
21. Fautmolo	-	-	-	-
22. Fatukopa	-	-	-	-
23. Kie	-	-	-	-
24. Kot'olin	-	-	-	-
25. Amanatun Selatan	-	-	-	-
26. Boking	-	-	-	-
27. Nunkolo	-	-	-	-
28. Noebana	-	-	-	-
29. Santian	-	-	-	-
30. Amanatun Utara	-	-	-	-
31. Toianas	-	-	-	-
32. Kokbaun	-	-	-	-
<b>Timor Tengah Selatan</b>	-	-	-	-

Lanjutan Tabel/Continued Table 5.1.9

Kecamatan Subdistrict	Kamboja Jepang/ <i>Adenium</i>		Keladi Hias/ <i>Caladium</i>	
	2020	2021	2020	2021
(1)	(30)	(31)	(32)	(33)
1. Mollo Utara	-	-	-	-
2. Fatumnasi	-	-	-	-
3. Tobu	-	-	-	-
4. Nunbena	-	-	-	-
5. Mollo Selatan	-	-	-	-
6. Polen	-	-	-	-
7. Mollo Barat	-	-	-	-
8. Mollo Tengah	-	-	-	-
9. Kota Soe	-	-	-	-
10. Amanuban Barat	-	-	-	-
11. Batu Putih	-	-	-	-
12. Kwatnana	-	-	-	-
13. Amanuban Selatan	-	-	-	-
14. Noebeba	-	-	-	-
15. Kuanfatu	-	-	-	-
16. Kualin	-	-	-	-
17. Amanuban Tengah	-	-	-	-
18. Kolbano	-	-	-	-
19. Oenino	-	-	-	-
20. Amanuban Timur	-	-	-	-
21. Fautmolo	-	-	-	-
22. Fatukopa	-	-	-	-
23. Kie	-	-	-	-
24. Kot'olin	-	-	-	-
25. Amanatun Selatan	-	-	-	-
26. Boking	-	-	-	-
27. Nunkolo	-	-	-	-
28. Noebana	-	-	-	-
29. Santian	-	-	-	-
30. Amanatun Utara	-	-	-	-
31. Toianas	-	-	-	-
32. Kokbaun	-	-	-	-
<b>Timor Tengah Selatan</b>	-	-	-	-

Lanjutan Tabel/*Continued Table* 5.1.9

Kecamatan <i>Subdistrict</i>	Melati/ <i>Jasmine</i>		Monstera/ <i>Monstera</i>	
	2020	2021	2020	2021
(1)	(34)	(35)	(36)	(37)
1. Mollo Utara	-	-	-	-
2. Fatumnasi	-	-	-	-
3. Tobu	-	-	-	-
4. Nunbena	-	-	-	-
5. Mollo Selatan	-	-	-	-
6. Polen	-	-	-	-
7. Mollo Barat	-	-	-	-
8. Mollo Tengah	-	-	-	-
9. Kota Soe	-	-	-	-
10. Amanuban Barat	-	-	-	-
11. Batu Putih	-	-	-	-
12. Kuatnana	-	-	-	-
13. Amanuban Selatan	-	-	-	-
14. Noebeba	-	-	-	-
15. Kuanfatu	-	-	-	-
16. Kualin	-	-	-	-
17. Amanuban Tengah	-	-	-	-
18. Kolbano	-	-	-	-
19. Oenino	-	-	-	-
20. Amanuban Timur	-	-	-	-
21. Fautmolo	-	-	-	-
22. Fatukopa	-	-	-	-
23. Kie	-	-	-	-
24. Kot'olin	-	-	-	-
25. Amanatun Selatan	-	-	-	-
26. Boking	-	-	-	-
27. Nunkolo	-	-	-	-
28. Noebana	-	-	-	-
29. Santian	-	-	-	-
30. Amanatun Utara	-	-	-	-
31. Toianas	-	-	-	-
32. Kokbaun	-	-	-	-
<b>Timor Tengah Selatan</b>	-	-	-	-

Lanjutan Tabel/Continued Table 5.1.9

Kecamatan Subdistrict	Pakis/Leather Leaf Fern		Palem/Palm	
	2020	2021	2020	2021
(1)	(38)	(39)	(40)	(41)
1. Mollo Utara	-	-	-	-
2. Fatumnasi	-	-	-	-
3. Tobu	-	-	-	-
4. Nunbena	-	-	-	-
5. Mollo Selatan	-	-	-	-
6. Polen	-	-	-	-
7. Mollo Barat	-	-	-	-
8. Mollo Tengah	-	-	-	-
9. Kota Soe	-	-	-	-
10. Amanuban Barat	-	-	-	-
11. Batu Putih	-	-	-	-
12. Kwatnana	-	-	-	-
13. Amanuban Selatan	-	-	-	-
14. Noebeba	-	-	-	-
15. Kuanfatu	-	-	-	-
16. Kualin	-	-	-	-
17. Amanuban Tengah	-	-	-	-
18. Kolbano	-	-	-	-
19. Oenino	-	-	-	-
20. Amanuban Timur	-	-	-	-
21. Fautmolo	-	-	-	-
22. Fatukopa	-	-	-	-
23. Kie	-	-	-	-
24. Kot'olin	-	-	-	-
25. Amanatun Selatan	-	-	-	-
26. Boking	-	-	-	-
27. Nunkolo	-	-	-	-
28. Noebana	-	-	-	-
29. Santian	-	-	-	-
30. Amanatun Utara	-	-	-	-
31. Toianas	-	-	-	-
32. Kokbaun	-	-	-	-
<b>Timor Tengah Selatan</b>	-	-	-	-

Lanjutan Tabel/*Continued Table* 5.1.9

Kecamatan <i>Subdistrict</i>	Pedang-Pedangan/ <i>Sanseviera</i>		Philodendron/ <i>Philodendron</i>	
	2020	2021	2020	2021
(1)	(42)	(43)	(44)	(45)
1. Mollo Utara	-	-	-	-
2. Fatumnasi	-	-	-	-
3. Tobu	-	-	-	-
4. Nunbena	-	-	-	-
5. Mollo Selatan	-	-	-	-
6. Polen	-	-	-	-
7. Mollo Barat	-	-	-	-
8. Mollo Tengah	-	-	-	-
9. Kota Soe	-	-	-	-
10. Amanuban Barat	-	-	-	-
11. Batu Putih	-	-	-	-
12. Kwatnana	-	-	-	-
13. Amanuban Selatan	-	-	-	-
14. Noebeba	-	-	-	-
15. Kuanfatu	-	-	-	-
16. Kualin	-	-	-	-
17. Amanuban Tengah	-	-	-	-
18. Kolbano	-	-	-	-
19. Oenino	-	-	-	-
20. Amanuban Timur	-	-	-	-
21. Fautmolo	-	-	-	-
22. Fatukopa	-	-	-	-
23. Kie	-	-	-	-
24. Kot'olin	-	-	-	-
25. Amanatun Selatan	-	-	-	-
26. Boking	-	-	-	-
27. Nunkolo	-	-	-	-
28. Noebana	-	-	-	-
29. Santian	-	-	-	-
30. Amanatun Utara	-	-	-	-
31. Toianas	-	-	-	-
32. Kokbaun	-	-	-	-
<b>Timor Tengah Selatan</b>	-	-	-	-

Lanjutan Tabel/Continued Table 5.1.9

Kecamatan Subdistrict	Pisang-Pisangan <i>Heliconia</i>		Soka/ <i>Ixora</i>		Sri Rejeki <i>Aglaonema</i>	
	2020	2021	2020	2021	2020	2021
(1)	(46)	(47)	(48)	(49)	(50)	(51)
1. Mollo Utara	-	-	-	-	-	-
2. Fatumnasi	-	-	-	-	-	-
3. Tobu	-	-	-	-	-	-
4. Nunbena	-	-	-	-	-	-
5. Mollo Selatan	-	-	-	-	-	-
6. Polen	-	-	-	-	-	-
7. Mollo Barat	-	-	-	-	-	-
8. Mollo Tengah	-	-	-	-	-	-
9. Kota Soe	-	-	-	-	-	-
10. Amanuban Barat	-	-	-	-	-	-
11. Batu Putih	-	-	-	-	-	-
12. Kuantnana	-	-	-	-	-	-
13. Amanuban Selatan	-	-	-	-	-	-
14. Noebeba	-	-	-	-	-	-
15. Kuanfatu	-	-	-	-	-	-
16. Kualin	-	-	-	-	-	-
17. Amanuban Tengah	-	-	-	-	-	-
18. Kolbano	-	-	-	-	-	-
19. Oenino	-	-	-	-	-	-
20. Amanuban Timur	-	-	-	-	-	-
21. Fautmolo	-	-	-	-	-	-
22. Fatukopa	-	-	-	-	-	-
23. Kie	-	-	-	-	-	-
24. Kot'olin	-	-	-	-	-	-
25. Amanatun Selatan	-	-	-	-	-	-
26. Boking	-	-	-	-	-	-
27. Nunkolo	-	-	-	-	-	-
28. Noebana	-	-	-	-	-	-
29. Santian	-	-	-	-	-	-
30. Amanatun Utara	-	-	-	-	-	-
31. Toianas	-	-	-	-	-	-
32. Kokbaun	-	-	-	-	-	-
<b>Timor Tengah Selatan</b>	-	-	-	-	-	-

Catatan/Note: -

Sumber/Source: BPS, Statistik Pertanian Hortikultura SPH-TH/BPS-Statistics Indonesia, Agricultural Statistik for Horticulture SPH-TH



**Tabel**  
**Table** 5.1.10**Produksi Tanaman Hias Menurut Kecamatan dan Jenis Tanaman di Kabupaten Timor Tengah Selatan (tangkai), 2020 and 2021**  
**Production of Ornamental Plants by Subdistrict and Kind of Plant in Timor Tengah Selatan Regency (stalks), 2020 and 2021**

Kecamatan Subdistrict (1)	Anggrek/ <i>Orchid</i>		Krisan/ <i>Chrysantemum</i>	
	2020 (2)	2021 (3)	2020 (4)	2021 (5)
1. Mollo Utara	-	-	-	-
2. Fatumnasi	-	-	-	-
3. Tobu	-	-	-	-
4. Nunbena	-	-	-	-
5. Mollo Selatan	-	-	-	-
6. Polen	-	-	-	-
7. Mollo Barat	-	-	-	-
8. Mollo Tengah	-	-	-	-
9. Kota Soe	-	-	-	-
10. Amanuban Barat	-	-	432,00	-
11. Batu Putih	-	-	-	-
12. Kuatnana	-	-	-	-
13. Amanuban Selatan	-	-	-	-
14. Noebeba	-	-	-	-
15. Kuanfatu	-	-	-	-
16. Kualin	-	-	-	-
17. Amanuban Tengah	-	-	-	-
18. Kolbano	-	-	-	-
19. Oenino	-	-	-	-
20. Amanuban Timur	-	-	-	-
21. Fautmolo	-	-	-	-
22. Fatukopa	-	-	-	-
23. Kie	-	-	-	-
24. Kot'olin	-	-	-	-
25. Amanatun Selatan	-	-	-	-
26. Boking	-	-	-	-
27. Nunkolo	-	-	-	-
28. Noebana	-	-	-	-
29. Santian	-	-	-	-
30. Amanatun Utara	-	-	-	-
31. Toianas	-	-	-	-
32. Kokbaun	-	-	-	-
<b>Timor Tengah Selatan</b>	<b>-</b>	<b>-</b>	<b>432,00</b>	<b>-</b>

Lanjutan Tabel/Continued Table 5.1.10

Kecamatan Subdistrict	Mawar/Rose		Sedap Malam/Tuberose	
	2020	2021	2020	2021
(1)	(2)	(3)	(4)	(5)
1. Mollo Utara	-	-	-	-
2. Fatumnasi	-	-	-	-
3. Tobu	-	-	-	-
4. Nunbena	-	-	-	-
5. Mollo Selatan	-	-	-	-
6. Polen	-	-	-	-
7. Mollo Barat	-	-	-	-
8. Mollo Tengah	-	-	-	-
9. Kota Soe	-	-	-	-
10. Amanuban Barat	384,00	5,00	-	-
11. Batu Putih	-	-	-	-
12. Kwatnana	-	-	-	-
13. Amanuban Selatan	-	-	-	-
14. Noebeba	-	-	-	-
15. Kuanfatu	-	-	-	-
16. Kualin	-	-	-	-
17. Amanuban Tengah	-	-	-	-
18. Kolbano	-	-	-	-
19. Oenino	-	-	-	-
20. Amanuban Timur	-	-	-	-
21. Fautmolo	-	-	-	-
22. Fatukopa	-	-	-	-
23. Kie	-	-	-	-
24. Kot'olin	-	-	-	-
25. Amanatun Selatan	-	-	-	-
26. Boking	-	-	-	-
27. Nunkolo	-	-	-	-
28. Noebana	-	-	-	-
29. Santian	-	-	-	-
30. Amanatun Utara	-	-	-	-
31. Toianas	-	-	-	-
32. Kokbaun	-	-	-	-
<b>Timor Tengah Selatan</b>	<b>384 ,00</b>	<b>5,00</b>	<b>-</b>	<b>-</b>

Lanjutan Tabel/*Continued Table* 5.1.10

Kecamatan <i>Subdistrict</i>	Anthurium Bunga <i>Flamingo Lily Flower</i>		Anthurium Daun <i>Anthurium</i>	
	2020	2021	2020	2021
(1)	(10)	(11)	(12)	(13)
1. Mollo Utara	-	-	-	-
2. Fatumnasi	-	-	-	-
3. Tobu	-	-	-	-
4. Nunbena	-	-	-	-
5. Mollo Selatan	-	-	-	-
6. Polen	-	-	-	-
7. Mollo Barat	-	-	-	-
8. Mollo Tengah	-	-	-	-
9. Kota Soe	-	-	-	-
10. Amanuban Barat	-	-	-	-
11. Batu Putih	-	-	-	-
12. Kuatnana	-	-	-	-
13. Amanuban Selatan	-	-	-	-
14. Noebeba	-	-	-	-
15. Kuanfatu	-	-	-	-
16. Kualin	-	-	-	-
17. Amanuban Tengah	-	-	-	-
18. Kolbano	-	-	-	-
19. Oenino	-	-	-	-
20. Amanuban Timur	-	-	-	-
21. Fautmolo	-	-	-	-
22. Fatukopa	-	-	-	-
23. Kie	-	-	-	-
24. Kot'olin	-	-	-	-
25. Amanatun Selatan	-	-	-	-
26. Boking	-	-	-	-
27. Nunkolo	-	-	-	-
28. Noebana	-	-	-	-
29. Santian	-	-	-	-
30. Amanatun Utara	-	-	-	-
31. Toianas	-	-	-	-
32. Kokbaun	-	-	-	-
<b>Timor Tengah Selatan</b>	-	-	-	-

Lanjutan Tabel/Continued Table 5.1.10

Kecamatan Subdistrict	Anyelir/Carnation		Balaceng/Dieffenbacia	
	2020	2021	2020	2021
(1)	(14)	(15)	(16)	(17)
1. Mollo Utara	-	-	-	-
2. Fatumnasi	-	-	-	-
3. Tobu	-	-	-	-
4. Nunbena	-	-	-	-
5. Mollo Selatan	-	-	-	-
6. Polen	-	-	-	-
7. Mollo Barat	-	-	-	-
8. Mollo Tengah	-	-	-	-
9. Kota Soe	-	-	-	-
10. Amanuban Barat	-	-	-	-
11. Batu Putih	-	-	-	-
12. Kuatnana	-	-	-	-
13. Amanuban Selatan	-	-	-	-
14. Noebeba	-	-	-	-
15. Kuanfatu	-	-	-	-
16. Kualin	-	-	-	-
17. Amanuban Tengah	-	-	-	-
18. Kolbano	-	-	-	-
19. Oenino	-	-	-	-
20. Amanuban Timur	-	-	-	-
21. Fautmolo	-	-	-	-
22. Fatukopa	-	-	-	-
23. Kie	-	-	-	-
24. Kot'olin	-	-	-	-
25. Amanatun Selatan	-	-	-	-
26. Boking	-	-	-	-
27. Nunkolo	-	-	-	-
28. Noebana	-	-	-	-
29. Santian	-	-	-	-
30. Amanatun Utara	-	-	-	-
31. Toianas	-	-	-	-
32. Kokbaun	-	-	-	-
<b>Timor Tengah Selatan</b>	-	-	-	-

Lanjutan Tabel/*Continued Table* 5.1.10

Kecamatan Subdistrict	Dracaena/Dracaena		Euphorbia/Euphorbia	
	2020	2021	2020	2021
(1)	(18)	(19)	(20)	(21)
1. Mollo Utara	-	-	-	-
2. Fatumnasi	-	-	-	-
3. Tobu	-	-	-	-
4. Nunbena	-	-	-	-
5. Mollo Selatan	-	-	-	-
6. Polen	-	-	-	-
7. Mollo Barat	-	-	-	-
8. Mollo Tengah	-	-	-	-
9. Kota Soe	-	-	-	-
10. Amanuban Barat	-	-	-	-
11. Batu Putih	-	-	-	-
12. Kuantnana	-	-	-	-
13. Amanuban Selatan	-	-	-	-
14. Noebeba	-	-	-	-
15. Kuanfatu	-	-	-	-
16. Kualin	-	-	-	-
17. Amanuban Tengah	-	-	-	-
18. Kolbano	-	-	-	-
19. Oenino	-	-	-	-
20. Amanuban Timur	-	-	-	-
21. Fautmolo	-	-	-	-
22. Fatukopa	-	-	-	-
23. Kie	-	-	-	-
24. Kot'olin	-	-	-	-
25. Amanatun Selatan	-	-	-	-
26. Boking	-	-	-	-
27. Nunkolo	-	-	-	-
28. Noebana	-	-	-	-
29. Santian	-	-	-	-
30. Amanatun Utara	-	-	-	-
31. Toianas	-	-	-	-
32. Kokbaun	-	-	-	-
<b>Timor Tengah Selatan</b>	-	-	-	-

Lanjutan Tabel/Continued Table 5.1.10

Kecamatan Subdistrict (1)	Euphorbia/Euphorbia		Gladiol/Gladiol	
	2020 (22)	2021 (23)	2020 (24)	2021 (25)
1. Mollo Utara	-	-	-	-
2. Fatumnasi	-	-	-	-
3. Tobu	-	-	-	-
4. Nunbena	-	-	-	-
5. Mollo Selatan	-	-	-	-
6. Polen	-	-	-	-
7. Mollo Barat	-	-	-	-
8. Mollo Tengah	-	-	-	-
9. Kota Soe	-	-	-	-
10. Amanuban Barat	-	-	-	-
11. Batu Putih	-	-	-	-
12. Kuatnana	-	-	-	-
13. Amanuban Selatan	-	-	-	-
14. Noebeba	-	-	-	-
15. Kuanfatu	-	-	-	-
16. Kualin	-	-	-	-
17. Amanuban Tengah	-	-	-	-
18. Kolbano	-	-	-	-
19. Oenino	-	-	-	-
20. Amanuban Timur	-	-	-	-
21. Fautmolo	-	-	-	-
22. Fatukopa	-	-	-	-
23. Kie	-	-	-	-
24. Kot'olin	-	-	-	-
25. Amanatun Selatan	-	-	-	-
26. Boking	-	-	-	-
27. Nunkolo	-	-	-	-
28. Noebana	-	-	-	-
29. Santian	-	-	-	-
30. Amanatun Utara	-	-	-	-
31. Toianas	-	-	-	-
32. Kokbaun	-	-	-	-
<b>Timor Tengah Selatan</b>	-	-	-	-

Lanjutan Tabel/*Continued Table* 5.1.10

Kecamatan <i>Subdistrict</i>	Hanjuang/ <i>Cordyline</i>		Herbras/ <i>Gerbera</i>	
	2020	2021	2020	2021
(1)	(26)	(27)	(28)	(29)
1. Mollo Utara	-	-	-	-
2. Fatumnasi	-	-	-	-
3. Tobu	-	-	-	-
4. Nunbena	-	-	-	-
5. Mollo Selatan	-	-	-	-
6. Polen	-	-	-	-
7. Mollo Barat	-	-	-	-
8. Mollo Tengah	-	-	-	-
9. Kota Soe	-	-	-	-
10. Amanuban Barat	-	-	-	-
11. Batu Putih	-	-	-	-
12. Kwatnana	-	-	-	-
13. Amanuban Selatan	-	-	-	-
14. Noebeba	-	-	-	-
15. Kuanfatu	-	-	-	-
16. Kualin	-	-	-	-
17. Amanuban Tengah	-	-	-	-
18. Kolbano	-	-	-	-
19. Oenino	-	-	-	-
20. Amanuban Timur	-	-	-	-
21. Fautmolo	-	-	-	-
22. Fatukopa	-	-	-	-
23. Kie	-	-	-	-
24. Kot'olin	-	-	-	-
25. Amanatun Selatan	-	-	-	-
26. Boking	-	-	-	-
27. Nunkolo	-	-	-	-
28. Noebana	-	-	-	-
29. Santian	-	-	-	-
30. Amanatun Utara	-	-	-	-
31. Toianas	-	-	-	-
32. Kokbaun	-	-	-	-
<b>Timor Tengah Selatan</b>	-	-	-	-

Lanjutan Tabel/Continued Table 5.1.10

Kecamatan Subdistrict	Kamboja Jepang/ <i>Adenium</i>		Keladi Hias/ <i>Caladium</i>	
	2020	2021	2020	2021
(1)	(30)	(31)	(32)	(33)
1. Mollo Utara	-	-	-	-
2. Fatumnasi	-	-	-	-
3. Tobu	-	-	-	-
4. Nunbena	-	-	-	-
5. Mollo Selatan	-	-	-	-
6. Polen	-	-	-	-
7. Mollo Barat	-	-	-	-
8. Mollo Tengah	-	-	-	-
9. Kota Soe	-	-	-	-
10. Amanuban Barat	-	-	-	-
11. Batu Putih	-	-	-	-
12. Kuatnana	-	-	-	-
13. Amanuban Selatan	-	-	-	-
14. Noebeba	-	-	-	-
15. Kuanfatu	-	-	-	-
16. Kualin	-	-	-	-
17. Amanuban Tengah	-	-	-	-
18. Kolbano	-	-	-	-
19. Oenino	-	-	-	-
20. Amanuban Timur	-	-	-	-
21. Fautmolo	-	-	-	-
22. Fatukopa	-	-	-	-
23. Kie	-	-	-	-
24. Kot'olin	-	-	-	-
25. Amanatun Selatan	-	-	-	-
26. Boking	-	-	-	-
27. Nunkolo	-	-	-	-
28. Noebana	-	-	-	-
29. Santian	-	-	-	-
30. Amanatun Utara	-	-	-	-
31. Toianas	-	-	-	-
32. Kokbaun	-	-	-	-
<b>Timor Tengah Selatan</b>	-	-	-	-



Lanjutan Tabel/*Continued Table* 5.1.10

Kecamatan Subdistrict	Melati/Jasmine		Monstera/Monstera	
	2020	2021	2020	2021
(1)	(34)	(35)	(36)	(37)
1. Mollo Utara	-	-	-	-
2. Fatumnasi	-	-	-	-
3. Tobu	-	-	-	-
4. Nunbena	-	-	-	-
5. Mollo Selatan	-	-	-	-
6. Polen	-	-	-	-
7. Mollo Barat	-	-	-	-
8. Mollo Tengah	-	-	-	-
9. Kota Soe	-	-	-	-
10. Amanuban Barat	-	-	-	-
11. Batu Putih	-	-	-	-
12. Kuatnana	-	-	-	-
13. Amanuban Selatan	-	-	-	-
14. Noebeba	-	-	-	-
15. Kuanfatu	-	-	-	-
16. Kualin	-	-	-	-
17. Amanuban Tengah	-	-	-	-
18. Kolbano	-	-	-	-
19. Oenino	-	-	-	-
20. Amanuban Timur	-	-	-	-
21. Fautmolo	-	-	-	-
22. Fatukopa	-	-	-	-
23. Kie	-	-	-	-
24. Kot'olin	-	-	-	-
25. Amanatun Selatan	-	-	-	-
26. Boking	-	-	-	-
27. Nunkolo	-	-	-	-
28. Noebana	-	-	-	-
29. Santian	-	-	-	-
30. Amanatun Utara	-	-	-	-
31. Toianas	-	-	-	-
32. Kokbaun	-	-	-	-
<b>Timor Tengah Selatan</b>	-	-	-	-

Lanjutan Tabel/Continued Table 5.1.10

Kecamatan Subdistrict	Pakis/Leather Leaf Fern		Palem/Palm	
	2020	2021	2020	2021
(1)	(38)	(39)	(40)	(41)
1. Mollo Utara	-	-	-	-
2. Fatumnasi	-	-	-	-
3. Tobu	-	-	-	-
4. Nunbena	-	-	-	-
5. Mollo Selatan	-	-	-	-
6. Polen	-	-	-	-
7. Mollo Barat	-	-	-	-
8. Mollo Tengah	-	-	-	-
9. Kota Soe	-	-	-	-
10. Amanuban Barat	-	-	-	-
11. Batu Putih	-	-	-	-
12. Kwatnana	-	-	-	-
13. Amanuban Selatan	-	-	-	-
14. Noebeba	-	-	-	-
15. Kuanfatu	-	-	-	-
16. Kualin	-	-	-	-
17. Amanuban Tengah	-	-	-	-
18. Kolbano	-	-	-	-
19. Oenino	-	-	-	-
20. Amanuban Timur	-	-	-	-
21. Fautmolo	-	-	-	-
22. Fatukopa	-	-	-	-
23. Kie	-	-	-	-
24. Kot'olin	-	-	-	-
25. Amanatun Selatan	-	-	-	-
26. Boking	-	-	-	-
27. Nunkolo	-	-	-	-
28. Noebana	-	-	-	-
29. Santian	-	-	-	-
30. Amanatun Utara	-	-	-	-
31. Toianas	-	-	-	-
32. Kokbaun	-	-	-	-
<b>Timor Tengah Selatan</b>	-	-	-	-

Lanjutan Tabel/*Continued Table* 5.1.10

Kecamatan <i>Subdistrict</i>	Pedang-Pedangan/ <i>Sansevieria</i>		Philodendron/ <i>Philodendron</i>	
	2020	2021	2020	2021
(1)	(42)	(43)	(44)	(45)
1. Mollo Utara	-	-	-	-
2. Fatumnasi	-	-	-	-
3. Tobu	-	-	-	-
4. Nunbena	-	-	-	-
5. Mollo Selatan	-	-	-	-
6. Polen	-	-	-	-
7. Mollo Barat	-	-	-	-
8. Mollo Tengah	-	-	-	-
9. Kota Soe	-	-	-	-
10. Amanuban Barat	-	-	-	-
11. Batu Putih	-	-	-	-
12. Kwatnana	-	-	-	-
13. Amanuban Selatan	-	-	-	-
14. Noebeba	-	-	-	-
15. Kuanfatu	-	-	-	-
16. Kualin	-	-	-	-
17. Amanuban Tengah	-	-	-	-
18. Kolbano	-	-	-	-
19. Oenino	-	-	-	-
20. Amanuban Timur	-	-	-	-
21. Fautmolo	-	-	-	-
22. Fatukopa	-	-	-	-
23. Kie	-	-	-	-
24. Kot'olin	-	-	-	-
25. Amanatun Selatan	-	-	-	-
26. Boking	-	-	-	-
27. Nunkolo	-	-	-	-
28. Noebana	-	-	-	-
29. Santian	-	-	-	-
30. Amanatun Utara	-	-	-	-
31. Toianas	-	-	-	-
32. Kokbaun	-	-	-	-
<b>Timor Tengah Selatan</b>	-	-	-	-

Lanjutan Tabel/Continued Table 5.1.10

Kecamatan Subdistrict	Pisang-Pisangan Heliconia		Soka/Ixora		Sri Rejeki Aglaonema	
	2020	2021	2021	2021	2020	2021
(1)	(46)	(47)	(48)	(49)	(50)	(51)
1. Mollo Utara	-	-	-	-	-	-
2. Fatumnasi	-	-	-	-	-	-
3. Tobu	-	-	-	-	-	-
4. Nunbena	-	-	-	-	-	-
5. Mollo Selatan	-	-	-	-	-	-
6. Polen	-	-	-	-	-	-
7. Mollo Barat	-	-	-	-	-	-
8. Mollo Tengah	-	-	-	-	-	-
9. Kota Soe	-	-	-	-	-	-
10. Amanuban Barat	-	-	-	-	-	-
11. Batu Putih	-	-	-	-	-	-
12. Kwatnana	-	-	-	-	-	-
13. Amanuban Selatan	-	-	-	-	-	-
14. Noebeba	-	-	-	-	-	-
15. Kuanfatu	-	-	-	-	-	-
16. Kualin	-	-	-	-	-	-
17. Amanuban Tengah	-	-	-	-	-	-
18. Kolbano	-	-	-	-	-	-
19. Oenino	-	-	-	-	-	-
20. Amanuban Timur	-	-	-	-	-	-
21. Fautmolo	-	-	-	-	-	-
22. Fatukopa	-	-	-	-	-	-
23. Kie	-	-	-	-	-	-
24. Kot'olin	-	-	-	-	-	-
25. Amanatun Selatan	-	-	-	-	-	-
26. Boking	-	-	-	-	-	-
27. Nunkolo	-	-	-	-	-	-
28. Noebana	-	-	-	-	-	-
29. Santian	-	-	-	-	-	-
30. Amanatun Utara	-	-	-	-	-	-
31. Toianas	-	-	-	-	-	-
32. Kokbaun	-	-	-	-	-	-
<b>Timor Tengah Selatan</b>	-	-	-	-	-	-

Catatan/Note: -

Sumber/Source: BPS, Statistik Pertanian Hortikultura SPH-TH/BPS-Statistics Indonesia, Agricultural Statistik for Horticulture SPH-TH

**Tabel** 5.1.11 **Luas Panen Tanaman Hias Menurut Jenis Tanaman di Kabupaten Timor Tengah Selatan (m<sup>2</sup>), 2018–2021**  
**Table** 5.1.11 **Harvested Area of Ornamental Plants by Kind of Plant in Timor Tengah Selatan Regency (m<sup>2</sup>), 2018–2021**

Jenis Tanaman <i>Kind of Plants</i>	2018	2019	2020	2021
(1)	(2)	(3)	(4)	(5)
Adenium (Kamboja Jepang)/ <i>Adenium Obesum</i>	-	-	-	-
Aglaonema/ <i>Chinese Evergreens</i>	-	-	-	-
Anggrek/ <i>Orchid</i>	-	-	-	-
Anthurium Daun/ <i>Laceleaf</i>	-	-	-	-
Anyelir/ <i>Carnation</i>	-	-	-	-
Caladium/ <i>Heart of Jesus</i>	-	-	-	-
Cordyline/ <i>Cordyline</i>	-	-	-	-
Diffenbachia/ <i>Dumb Canes</i>	-	-	-	-
Dracaena/ <i>Dracaena</i>	-	-	-	-
Euphorbia/ <i>Spurges</i>	-	-	-	-
Gladiol/ <i>Gladiol</i>	-	-	-	-
Herbras/ <i>Gerbera</i>	-	-	-	-
Krisan/ <i>Chrysantemum</i>	244,00	240,00	120,00	-
Mawar/ <i>Rose</i>	62,00	210,00	120,00	5,00
Melati/ <i>Jasmine</i>	-	-	-	-
Monstera/ <i>Swiss Cheese Plant</i>	-	-	-	-
Pakis/ <i>Fern</i>	-	-	-	-
Palem/ <i>Palm</i>	-	-	-	-
Pedang-pedangan/ <i>Sonsevieria</i>	-	-	-	-
Pisang-pisangan/ <i>Heliconia</i>	-	-	-	-
Philodendron/ <i>Philodendron</i>	-	-	-	-
Sedap Malam/ <i>Tuberose</i>	-	-	-	-
Sri Rejeki/ <i>Aglaonema</i>	-	-	-	-
Soka/ <i>Ixora</i>	-	-	-	-

Catatan/Note: -

Sumber/Source: BPS, Statistik Pertanian Hortikultura SPH-TH/BPS-Statistics Indonesia, *Agricultural Statistik for Horticulture SPH-TH*

**Tabel**  
**Table** 5.1.12

**Produksi Tanaman Hias Menurut Jenis Tanaman di Kabupaten Timor Tengah Selatan (tangkai), 2018–2021**  
**Production of Ornamental Plants by Kind of Plant in Timor Tengah Selatan Regency (stalks), 2018–2021**

Jenis Tanaman <i>Kind of Plants</i>	2018	2019	2020	2021
(1)	(2)	(3)	(4)	(5)
Adenium (Kamboja Jepang)/ <i>Adenium Obesum</i>	-	-	-	-
Aglaonema/ <i>Chinese Evergreens</i>	-	-	-	-
Anggrek/ <i>Orchid</i>	-	-	-	-
Anthurium Daun/ <i>Laceleaf</i>	-	-	-	-
Anyelir/ <i>Carnation</i>	-	-	-	-
Caladium/ <i>Heart of Jesus</i>	-	-	-	-
Cordyline/ <i>Cordyline</i>	-	-	-	-
Diffenbachia/ <i>Dumb Canes</i>	-	-	-	-
Dracaena/ <i>Dracaena</i>	-	-	-	-
Euphorbia/ <i>Spurges</i>	-	-	-	-
Gladiol/ <i>Gladiol</i>	-	-	-	-
Herbras/ <i>Gerbera</i>	-	-	-	-
Krisan/ <i>Chrysantemum</i>	880,00	1 182,00	432,00	-
Mawar/ <i>Rose</i>	166,00	1 226,00	384,00	5,00
Melati/ <i>Jasmine</i>	-	-	-	-
Monstera/ <i>Swiss Cheese Plant</i>	-	-	-	-
Pakis/ <i>Fern</i>	-	-	-	-
Palem/ <i>Palm</i>	-	-	-	-
Pedang-pedangan/ <i>Sonseveria</i>	-	-	-	-
Pisang-pisangan/ <i>Heliconia</i>	-	-	-	-
Philodendron/ <i>Philodendron</i>	-	-	-	-
Sedap Malam/ <i>Tuberose</i>	-	-	-	-
Sri Rejeki/ <i>Aglaonema</i>	-	-	-	-
Soka/ <i>Ixora</i>	-	-	-	-

Catatan/Note: -

Sumber/Source: BPS, Statistik Pertanian Hortikultura SPH-TH/BPS-Statistics Indonesia, *Agricultural Statistik for Horticulture SPH-TH*

**Tabel**  
**Table** 5.1.13**Produksi Buah-buahan Menurut Kecamatan dan Jenis Tanaman  
di Kabupaten Timor Tengah Selatan (kuintal), 2020 and 2021**  
*Production of Fruits by Subdistrict and Kind of Plant in Timor  
Tengah Selatan Regency (quintal), 2020 and 2021*

Kecamatan Subdistrict	Mangga/Mango		Durian/Durian	
	2020	2021	2020	2021
(1)	(2)	(3)	(4)	(5)
1. Mollo Utara	902,00	1 351,00	-	-
2. Fatumnasi	190,00	2 048,00	-	-
3. Tobu	100,00	436,00	-	-
4. Nunbena	800,00	448,00	-	-
5. Mollo Selatan	450,00	1 985,20	-	-
6. Polen	198,00	200,00	-	-
7. Mollo Barat	1 542,00	4 104,00	-	-
8. Mollo Tengah	456,00	483,00	-	-
9. Kota Soe	288,00	1 660,00	-	-
10. Amanuban Barat	8 708,00	1 815,00	-	-
11. Batu Putih	634,00	1 744,00	-	-
12. Kuantana	792,00	756,00	-	-
13. Amanuban Selatan	1 276,00	6 100,00	-	-
14. Noebeba	56,00	70,00	-	-
15. Kuanfatu	1 031,00	140,00	-	-
16. Kualin	429,00	980,00	-	-
17. Amanuban Tengah	508,00	1 328,00	-	-
18. Kolbano	52,00	500,00	-	-
19. Oenino	136,00	490,00	-	-
20. Amanuban Timur	380,00	588,00	-	-
21. Fautmolo	400,00	432,00	-	-
22. Fatukopa	400,00	1 020,30	-	-
23. Kie	1 070,00	1 655,00	-	-
24. Kot'olin	676,00	540,00	-	-
25. Amanatun Selatan	400,00	244,00	-	-
26. Boking	276,00	430,00	-	-
27. Nunkolo	2 824,00	2 716,00	-	-
28. Noebana	98,00	20,00	-	-
29. Santian	28,00	93,00	-	-
30. Amanatun Utara	705,00	1 373,00	-	-
31. Toianas	222,00	6 356,80	-	-
32. Kokbaun	80,00	97,00	-	-
<b>Timor Tengah Selatan</b>	<b>26 107,00</b>	<b>42 203,30</b>	-	-

Lanjutan Tabel/Continued Table 5.1.13

Kecamatan Subdistrict	Jeruk/Orange		Pisang/Banana	
	2020	2021	2020	2021
(1)	(6)	(7)	(8)	(9)
1. Mollo Utara	586,00	-	5 872,00	5 872,00
2. Fatumnasi	14 604,00	-	1 644,00	1 644,00
3. Tobu	1 000,00	-	896,00	896,00
4. Nunbena	470,00	-	640,00	640,00
5. Mollo Selatan	1 050,00	-	5 700,00	3 784,00
6. Polen	-	-	13 600,00	5 782,00
7. Mollo Barat	70,00	-	176,00	176,00
8. Mollo Tengah	3 492,00	-	56,00	203,00
9. Kota Soe	124,00	-	7 470,00	1 483,00
10. Amanuban Barat	64 892,00	-	1 923,00	1 197,00
11. Batu Putih	1 310,00	-	1 556,00	1 512,00
12. Kuatnana	7 728,00	-	772,00	712,00
13. Amanuban Selatan	110,00	-	428,00	236,00
14. Noebeba	630,00	-	756,00	1 958,00
15. Kuanfatu	1 750,00	-	868,00	1 600,00
16. Kualin	-	-	784,00	784,00
17. Amanuban Tengah	1 056,00	-	140,00	1 082,12
18. Kolbano	-	-	4 776,00	739,00
19. Oenino	734,00	-	192,00	8 129,00
20. Amanuban Timur	556,00	-	2 320,00	2 320,00
21. Fautmolo	1 400,00	-	8 180,00	8 060,00
22. Fatukopa	454,00	-	600,00	600,00
23. Kie	2 721,00	-	1 022,00	925,00
24. Kot'olin	2 450,00	-	212,00	220,00
25. Amanatun Selatan	43,00	-	324,00	367,00
26. Boking	72,00	-	2 172,00	2 172,00
27. Nunkolo	-	-	6 360,00	4 887,00
28. Noebana	-	-	1 228,00	0,00
29. Santian	60,00	-	1 188,00	916,00
30. Amanatun Utara	282,00	-	619,00	785,00
31. Toianas	-	-	3 692,00	3 692,00
32. Kokbaun	-	-	1 232,00	1 232,00
<b>Timor Tengah Selatan</b>	<b>107 644,00</b>	<b>-</b>	<b>77 399,00</b>	<b>64 605,12</b>



Lanjutan Tabel/*Continued Table* 5.1.13

Kecamatan Subdistrict (1)	Alpukat/Avocado		Anggur/Grape	
	2020 (10)	2021 (11)	2020 (12)	2021 (13)
1. Mollo Utara	554,00	1 476,00	-	-
2. Fatumnasi	2 497,00	1 624,00	-	-
3. Tobu	214,00	90,00	-	-
4. Nunbena	83,00	20,00	-	-
5. Mollo Selatan	500,00	609,00	-	-
6. Polen	18,00	200,00	-	-
7. Mollo Barat	17,00	17,00	-	-
8. Mollo Tengah	396,00	324,00	-	-
9. Kota Soe	4 360,00	3 999,00	-	-
10. Amanuban Barat	1 735,00	1 292,00	-	-
11. Batu Putih	989,00	1 039,00	-	-
12. Kuantnana	400,00	226,00	-	-
13. Amanuban Selatan	40,00	0,00	-	-
14. Noebeba	295,00	20,00	-	-
15. Kuanfatu	628,00	324,00	-	-
16. Kualin	35,00	27,60	-	-
17. Amanuban Tengah	3 654,00	3 214,00	-	-
18. Kolbano	70,00	10,00	-	-
19. Oenino	90,00	272,00	-	-
20. Amanuban Timur	62,00	207,00	-	-
21. Fautmolo	254,00	60,00	-	-
22. Fatukopa	14,00	4,00	-	-
23. Kie	452,00	443,00	-	-
24. Kot'olin	150,00	284,00	-	-
25. Amanatun Selatan	162,00	208,00	-	-
26. Boking	26,00	66,60	-	-
27. Nunkolo	450,00	420,00	-	-
28. Noebana	24,00	20,00	-	-
29. Santian	317,00	115,00	-	-
30. Amanatun Utara	106,00	393,00	-	-
31. Toianas	20,00	20,00	-	-
32. Kokbaun	3,00	0,00	-	-
<b>Timor Tengah Selatan</b>	<b>18 615,00</b>	<b>17 024,20</b>	-	-

Lanjutan Tabel/Continued Table 5.1.13

Kecamatan Subdistrict	Apel/Apple		Belimbing/Star Fruit	
	2020	2021	2020	2021
(1)	(14)	(15)	(16)	(17)
1. Mollo Utara	-	-	-	-
2. Fatumnasi	2,00	31,25	-	-
3. Tobu	22,00	52,00	-	-
4. Nunbena	-	-	-	-
5. Mollo Selatan	-	-	-	-
6. Polen	-	-	-	-
7. Mollo Barat	-	-	-	-
8. Mollo Tengah	-	-	-	-
9. Kota Soe	-	-	-	-
10. Amanuban Barat	25,00	69,00	5,00	7,00
11. Batu Putih	-	-	-	120,00
12. Kwatnana	-	-	-	-
13. Amanuban Selatan	-	-	-	-
14. Noebeba	-	-	-	-
15. Kuanfatu	-	-	-	-
16. Kualin	-	-	-	-
17. Amanuban Tengah	-	-	-	-
18. Kolbano	-	-	-	-
19. Oenino	-	-	-	-
20. Amanuban Timur	-	-	-	-
21. Fautmolo	-	-	-	-
22. Fatukopa	-	-	-	-
23. Kie	-	-	-	-
24. Kot'olin	-	-	-	-
25. Amanatun Selatan	-	-	-	-
26. Boking	-	-	-	-
27. Nunkolo	-	-	-	-
28. Noebana	-	-	-	-
29. Santian	-	-	4,00	-
30. Amanatun Utara	-	-	-	-
31. Toianas	-	-	-	6,60
32. Kokbaun	-	-	-	-
<b>Timor Tengah Selatan</b>	<b>50,00</b>	<b>152,25</b>	<b>9,00</b>	<b>133,60</b>

Lanjutan Tabel/*Continued Table* 5.1.13

Kecamatan Subdistrict	Duku/Langsar/Kokosan/Duku		JambuAir/Water Apple	
	2020	2021	2020	2021
(1)	(18)	(19)	(20)	(21)
1. Mollo Utara	-	-	-	6,00
2. Fatumnasi	-	-	-	-
3. Tobu	-	-	-	-
4. Nunbena	-	-	-	-
5. Mollo Selatan	-	-	-	-
6. Polen	-	-	-	-
7. Mollo Barat	-	-	-	-
8. Mollo Tengah	-	-	-	75,00
9. Kota Soe	-	-	-	12,00
10. Amanuban Barat	-	-	-	6,00
11. Batu Putih	-	-	-	26,00
12. Kwatnana	-	-	-	-
13. Amanuban Selatan	-	-	-	-
14. Noebeba	-	-	-	-
15. Kuanfatu	-	-	-	-
16. Kualin	-	-	-	-
17. Amanuban Tengah	-	-	-	-
18. Kolbano	-	-	-	-
19. Oenino	-	-	-	5,00
20. Amanuban Timur	-	-	-	-
21. Fautmolo	-	-	-	-
22. Fatukopa	-	-	-	-
23. Kie	-	-	-	-
24. Kot'olin	-	-	-	-
25. Amanatun Selatan	-	-	-	-
26. Boking	-	-	-	-
27. Nunkolo	-	-	-	-
28. Noebana	-	-	-	-
29. Santian	-	-	-	10,00
30. Amanatun Utara	-	-	-	-
31. Toianas	-	-	-	-
32. Kokbaun	-	-	-	8,70
<b>Timor Tengah Selatan</b>	-	-	-	<b>148,70</b>

Lanjutan Tabel/Continued Table 5.1.13

Kecamatan Subdistrict	JambuBiji/Guava		Jengkol/Jengkol	
	2020	2021	2020	2021
(1)	(22)	(23)	(24)	(25)
1. Mollo Utara	30,00	30,00	-	-
2. Fatumnasi	-	-	-	-
3. Tobu	-	-	-	-
4. Nunbena	-	-	-	-
5. Mollo Selatan	-	-	-	-
6. Polen	-	-	-	-
7. Mollo Barat	500,00	1 000,00	-	-
8. Mollo Tengah	350,00	175,00	-	-
9. Kota Soe	569,00	392,00	-	-
10. Amanuban Barat	158,00	79,00	-	-
11. Batu Putih	45,00	22,00	-	-
12. Kuatnana	350,00	339,00	-	-
13. Amanuban Selatan	-	-	-	-
14. Noebeba	28,00	-	-	-
15. Kuanfatu	-	-	-	-
16. Kualin	885,00	124,50	-	-
17. Amanuban Tengah	1 505,00	856,50	-	-
18. Kolbano	5,00	-	-	-
19. Oenino	26,00	14,00	-	-
20. Amanuban Timur	277,00	212,00	-	-
21. Fautmolo	780,00	414,00	-	-
22. Fatukopa	83,00	20,00	-	-
23. Kie	405,00	42,00	-	-
24. Kot'olin	-	-	-	-
25. Amanatun Selatan	430,00	91,00	-	-
26. Boking	-	0,00	-	-
27. Nunkolo	840,00	405,00	-	-
28. Noebana	-	-	-	-
29. Santian	-	-	-	-
30. Amanatun Utara	716,00	-	-	-
31. Toianas	-	36,00	-	-
32. Kokbaun	50,00	39,00	-	-
<b>Timor Tengah Selatan</b>	<b>8 031,00</b>	<b>4 291,00</b>	-	-

Lanjutan Tabel/*Continued Table* 5.1.13

Kecamatan Subdistrict	Jeruk Besar/Pomelo		Manggis/Mangosteen	
	2020	2021	2020	2021
(1)	(26)	(27)	(28)	(29)
1. Mollo Utara	-	1 260,00	-	1 351,00
2. Fatumnasi	-	-	-	2 048,00
3. Tobu	-	-	-	436,00
4. Nunbena	-	-	-	448,00
5. Mollo Selatan	-	154,00	-	1 985,20
6. Polen	-	0,00	-	200,00
7. Mollo Barat	-	129,50	-	4 104,00
8. Mollo Tengah	-	70,00	-	483,00
9. Kota Soe	10,00	324,00	-	1 660,00
10. Amanuban Barat	26,00	72,00	-	1 815,00
11. Batu Putih	280,00	766,00	-	1 744,00
12. Kuatnana	-	-	-	756,00
13. Amanuban Selatan	-	-	-	6 100,00
14. Noebeba	-	-	-	70,00
15. Kuanfatu	182,00	1 207,50	-	140,00
16. Kualin	-	14,35	-	980,00
17. Amanuban Tengah	4,00	12,00	-	1 328,00
18. Kolbano	-	-	-	500,00
19. Oenino	-	-	-	490,00
20. Amanuban Timur	116,00	-	-	588,00
21. Fautmolo	38,00	221,70	-	432,00
22. Fatukopa	140,00	452,00	-	1 020,30
23. Kie	26,00	51,00	-	1 655,00
24. Kot'olin	-	630,00	-	540,00
25. Amanatun Selatan	-	13,30	-	244,00
26. Boking	352,00	339,00	-	430,00
27. Nunkolo	-	703,00	-	2 716,00
28. Noebana	-	-	-	20,00
29. Santian	40,00	13,00	-	93,00
30. Amanatun Utara	485,00	703,00	-	1 373,00
31. Toianas	-	50,00	-	6 356,80
32. Kokbaun	12,00	819,00	-	97,00
<b>Timor Tengah Selatan</b>	<b>1 711,00</b>	<b>8 004,35</b>	<b>-</b>	<b>42 203,30</b>

Lanjutan Tabel/Continued Table 5.1.13

Kecamatan Subdistrict	Markisa/Konyal/Passionfruit		Melinjo/Gnetum/Melinjo	
	2020	2021	2020	2021
(1)	(30)	(31)	(32)	(33)
1. Mollo Utara	-	-	-	-
2. Fatumnasi	-	-	-	-
3. Tobu	-	-	-	-
4. Nunbena	-	-	-	-
5. Mollo Selatan	-	-	-	-
6. Polen	-	-	-	-
7. Mollo Barat	-	-	-	-
8. Mollo Tengah	15,00	-	-	-
9. Kota Soe	-	-	-	-
10. Amanuban Barat	-	-	-	-
11. Batu Putih	-	-	-	-
12. Kwatnana	-	-	-	-
13. Amanuban Selatan	-	-	-	-
14. Noebeba	-	-	-	-
15. Kuanfatu	-	-	-	-
16. Kualin	-	-	-	-
17. Amanuban Tengah	-	-	-	-
18. Kolbano	-	-	-	-
19. Oenino	-	-	-	-
20. Amanuban Timur	-	-	-	-
21. Fautmolo	-	-	-	-
22. Fatukopa	-	-	-	-
23. Kie	-	-	-	-
24. Kot'olin	-	-	-	-
25. Amanatun Selatan	-	-	-	-
26. Boking	-	-	-	-
27. Nunkolo	-	-	-	-
28. Noebana	-	-	-	-
29. Santian	-	-	-	-
30. Amanatun Utara	-	-	-	-
31. Toianas	-	-	-	-
32. Kokbaun	-	-	-	-
<b>Timor Tengah Selatan</b>	<b>15,00</b>	<b>-</b>	<b>-</b>	<b>-</b>

Lanjutan Tabel/*Continued Table* 5.1.13

Kecamatan Subdistrict	Nangka/Cempedak/Jackfruit		Nenas/Pineapple	
	2020	2021	2020	2021
(1)	(34)	(35)	(36)	(37)
1. Mollo Utara	450,00	-	60,00	32,00
2. Fatumnasi	10,00	-	-	-
3. Tobu	72,00	-	-	1,00
4. Nunbena	18,00	-	10,00	16,80
5. Mollo Selatan	36,00	-	-	-
6. Polen	720,00	-	230,00	100,00
7. Mollo Barat	45,00	-	2,00	16,00
8. Mollo Tengah	18,00	-	-	20,00
9. Kota Soe	163,00	-	-	4,30
10. Amanuban Barat	514,00	-	5,00	10,00
11. Batu Putih	302,00	-	6,00	27,00
12. Kwatnana	114,00	-	-	-
13. Amanuban Selatan	-	-	-	-
14. Noebeba	44,00	-	-	-
15. Kuanfatu	62,00	-	-	-
16. Kualin	93,00	-	1,00	16,00
17. Amanuban Tengah	40,00	-	2,00	-
18. Kolbano	80,00	-	-	-
19. Oenino	-	-	5,00	7,00
20. Amanuban Timur	558,00	-	-	7,38
21. Fautmolo	72,00	-	20,00	40,00
22. Fatukopa	140,00	-	2,00	0,72
23. Kie	108,00	-	-	1,26
24. Kot'olin	54,00	-	-	4,00
25. Amanatun Selatan	34,00	-	0,00	0,90
26. Boking	210,00	-	-	103,00
27. Nunkolo	540,00	-	50,00	28,00
28. Noebana	-	-	-	-
29. Santian	46,00	-	6,00	35,00
30. Amanatun Utara	917,00	-	69,00	83,98
31. Toianas	58,00	-	-	5,44
32. Kokbaun	50,00	-	-	1,60
<b>Timor Tengah Selatan</b>	<b>5 568,00</b>	<b>-</b>	<b>466,00</b>	<b>561,38</b>

Lanjutan Tabel/Continued Table 5.1.13

Kecamatan Subdistrict	Petai/Twisted Cluster Bean		Rambutan/Rambutan	
	2020	2021	2020	2021
(1)	(38)	(39)	(40)	(41)
1. Mollo Utara	-	-	-	-
2. Fatumnasi	-	-	-	-
3. Tobu	-	-	-	-
4. Nunbena	-	-	-	-
5. Mollo Selatan	-	-	-	-
6. Polen	-	-	-	-
7. Mollo Barat	-	-	-	-
8. Mollo Tengah	-	-	-	-
9. Kota Soe	-	-	-	-
10. Amanuban Barat	-	-	-	-
11. Batu Putih	-	-	-	-
12. Kuatnana	-	-	-	-
13. Amanuban Selatan	-	-	-	-
14. Noebeba	-	-	-	-
15. Kuanfatu	-	-	-	-
16. Kualin	-	-	-	-
17. Amanuban Tengah	-	-	-	-
18. Kolbano	-	-	-	-
19. Oenino	-	-	-	-
20. Amanuban Timur	-	-	-	-
21. Fautmolo	-	-	-	-
22. Fatukopa	-	-	-	-
23. Kie	-	-	-	-
24. Kot'olin	-	-	-	-
25. Amanatun Selatan	-	-	-	-
26. Boking	-	-	-	-
27. Nunkolo	-	-	-	-
28. Noebana	-	-	-	-
29. Santian	-	-	-	-
30. Amanatun Utara	-	-	-	-
31. Toianas	-	-	-	-
32. Kokbaun	-	-	-	-
<b>Timor Tengah Selatan</b>	-	-	-	-



Lanjutan Tabel/Continued Table 5.1.13

Kecamatan Subdistrict	Sawo/Sapodilla/ Sawo		Sirsak/Soursop		Sukun/Breadfruit	
	2020	2021	2020	2021	2020	2021
(1)	(42)	(43)	(44)	(45)	(46)	(47)
1. Mollo Utara	-	-	15,00	-	-	-
2. Fatumnasi	-	-	-	-	-	-
3. Tobu	-	-	-	-	-	-
4. Nunbena	-	-	-	-	-	-
5. Mollo Selatan	-	-	-	-	-	-
6. Polen	-	-	-	-	-	-
7. Mollo Barat	-	-	13,00	-	-	-
8. Mollo Tengah	-	-	17,00	-	-	-
9. Kota Soe	-	-	72,00	-	-	-
10. Amanuban Barat	-	-	7,00	-	7,00	-
11. Batu Putih	-	-	24,00	120,00	27,00	-
12. Kuatnana	-	-	14,00	-	-	-
13. Amanuban Selatan	-	-	-	-	-	-
14. Noebeba	-	-	-	-	-	-
15. Kuanfatu	-	-	-	-	-	-
16. Kualin	-	-	39,00	-	21,00	-
17. Amanuban Tengah	-	-	28,00	-	10,00	-
18. Kolbano	-	-	-	-	-	-
19. Oenino	-	-	-	-	-	-
20. Amanuban Timur	-	-	326,00	-	-	-
21. Fautmolo	-	-	16,00	-	-	-
22. Fatukopa	-	-	20,00	-	-	-
23. Kie	-	-	9,00	-	1,00	-
24. Kot'olin	-	-	1,00	-	-	-
25. Amanatun Selatan	-	-	-	-	-	-
26. Boking	-	-	27,00	-	39,00	-
27. Nunkolo	-	-	150,00	-	90,00	-
28. Noebana	-	-	-	-	-	-
29. Santian	-	-	-	-	-	-
30. Amanatun Utara	-	-	110,00	-	-	-
31. Toianas	-	-	577,00	6,60	13,00	-
32. Kokbaun	-	-	-	-	-	-
<b>Timor Tengah Selatan</b>	<b>-</b>	<b>-</b>	<b>1 465,00</b>	<b>133,60</b>	<b>208,00</b>	<b>-</b>

Lanjutan Tabel/Continued Table 5.1.13

Kecamatan Subdistrict	Pepaya/Papaya		Salak/Salacca	
	2020	2021	2020	2021
(1)	(48)	(49)	(50)	(51)
1. Mollo Utara	15 192,00	15 192,00	-	-
2. Fatumnasi	25 444,00	25 444,00	-	-
3. Tobu	10 800,00	10 800,00	-	-
4. Nunbena	640,00	6 329,50	-	-
5. Mollo Selatan	7 740,00	8 179,00	-	-
6. Polen	3 240,00	4 330,00	-	-
7. Mollo Barat	1 352,00	1 352,00	-	-
8. Mollo Tengah	416,00	1 778,00	-	-
9. Kota Soe	2 528,00	4 620,00	-	-
10. Amanuban Barat	2 598,00	2 907,00	140,00	-
11. Batu Putih	2 304,00	5 476,00	-	-
12. Kwatnana	2 116,00	2 116,00	-	-
13. Amanuban Selatan	2 036,00	1 436,00	-	-
14. Noebeba	360,00	759,00	-	-
15. Kuanfatu	4 140,00	1 977,00	-	-
16. Kualin	6 248,00	6 248,00	-	-
17. Amanuban Tengah	1 104,00	1 104,00	-	-
18. Kolbano	3 088,00	3 061,00	-	-
19. Oenino	1 260,00	4 432,00	-	-
20. Amanuban Timur	8 720,00	8 720,00	-	-
21. Fautmolo	7 472,00	7 472,00	-	-
22. Fatukopa	1 000,00	1 000,00	-	-
23. Kie	11 260,00	6 880,00	-	-
24. Kot'olin	2 252,00	7 871,00	-	-
25. Amanatun Selatan	1 474,00	1 837,00	-	-
26. Boking	2 216,00	2 216,00	-	-
27. Nunkolo	23 760,00	21 352,00	-	-
28. Noebana	892,00	2 144,00	-	-
29. Santian	1 595,00	2 170,00	-	-
30. Amanatun Utara	14 691,00	11 238,00	-	-
31. Toianas	1 676,00	1 676,00	-	-
32. Kokbaun	892,00	20 404,00	-	-
<b>Timor Tengah Selatan</b>	<b>170 506,00</b>	<b>202 520,50</b>	<b>140,00</b>	<b>-</b>

Catatan/Note: -

Sumber/Source: BPS, Statistik Pertanian Hortikultura SPH-BST/BPS-Statistics Indonesia, Agricultural Statistic for Horticulture SPH-BST

**Tabel**  
**Table** 5.1.14

**Produksi Buah–Buahan dan Sayuran Tahunan Menurut Jenis Tanaman di Kabupaten Timor Tengah Selatan (ton), 2018–2021**

*Production of Annual Fruits and Vegetables by Kind of Plant in Timor Tengah Selatan Regency (ton), 2018–2021*

Jenis Tanaman <i>Kind of Plants</i>	2018	2019	2020	2021
(1)	(2)	(3)	(4)	(5)
<b>Buah-buahan/Fruits</b>				
Alpukat/ <i>Avocado</i>	31 643,00	19 676,00	18 615,00	1 702,42
Anggur/ <i>Grape</i>	-	-	-	-
Apel/ <i>Apple</i>	64,00	64,00	50,00	15,225
Belimbing/ <i>Star Fruit</i>	79,00	14,00	9,00	13,36
Duku/Langsak/ <i>Kokosan/Duku</i>	-	-	-	-
Durian/ <i>Durian</i>	-	-	-	-
Jambu Air/ <i>Rose Apple</i>	20,00	33,00	26,00	14,87
Jambu Biji/ <i>Guava</i>	14 933,00	7 489,00	8 031,00	429,1
Jeruk Besar/ <i>Pomelo</i>	10 059,00	6 990,00	1 711,00	800,435
Jeruk Siam/Kepron/ <i>Tangerine/Orange</i>	146 824,00	146 743,00	107 644,00	-
Mangga/ <i>Mango</i>	34 773,00	12 994,00	2 6107,00	4 320,33
Manggis/ <i>Mangosteen</i>	-	-	-	4 220,33
Markisa/ <i>Marquisa</i>	8,00	-	15,00	-
Nangka/Cempedak/ <i>Jack Fruit</i>	19 755,00	10 253,00	5 568,00	-
Nenas/ <i>Pineapple</i>	1 758,00	4,00	466,00	56,138
Pepaya/ <i>Papaya</i>	176 358,00	171 732,00	170 506,00	20 252,05
Pisang/ <i>Banana</i>	56 852,00	77 861,00	77 399,00	6 460,512
Rambutan/ <i>Rambutan</i>	-	-	-	-
Salak/ <i>Snakefruit</i>	531,00	229,00	140,00	-
Sawo/ <i>Sapodilla/Star Apple</i>	2,00	-	-	-
Sirsak/ <i>Soursop</i>	3 386,00	1 803,00	1 465,00	13,36
Sukun/ <i>Bread Fruit</i>	5 901,00	807,00	208,00	-
<b>Sayuran/Vegetables</b>				
Jengkol/ <i>Jengkol</i>	-	-	-	-
Melinho/ <i>Melinho</i>	-	-	-	-
Petai/ <i>Twisted Cluster Bean</i>	-	-	-	-

Catatan/Note: -

Sumber/Source: BPS, Statistik Pertanian Hortikultura SPH-BST/BPS-Statistics Indonesia, Agricultural Statistic for Horticulture SPH-BST

**5.2 PERKEBUNAN  
ESTATE CROPS**

**Tabel** 5.2.1 **Luas Areal Tanaman Perkebunan Menurut Kecamatan dan Jenis Tanaman di Kabupaten Timor Tengah Selatan (ha), 2019 dan 2020**  
*Planted Area of Estate Crops by Subdistrict and Type of Crops (ha), 2019 and 2020*

Kecamatan Subdistrict	Kelapa Sawit/Oil Palm		Kelapa/Coconut	
	2019	2020	2019	2020
(1)	(2)	(3)	(4)	(5)
1. Mollo Utara	...	...	59,00	...
2. Fatumnasi	...	...	41,00	...
3. Tobu	...	...	36,00	...
4. Nunbena	...	...	100,00	...
5. Mollo Selatan	...	...	247,00	...
6. Polen	...	...	303,00	...
7. Mollo Barat	...	...	194,00	...
8. Mollo Tengah	...	...	266,00	...
9. Kota Soe	...	...	61,00	...
10. Amanuban Barat	...	...	178,00	...
11. Batu Putih	...	...	246,00	...
12. Kuatnana	...	...	235,00	...
13. Amanuban Selatan	...	...	401,00	...
14. Noebeba	...	...	437,00	...
15. Kuanfatu	...	...	699,00	...
16. Kualin	...	...	485,00	...
17. Amanuban Tengah	...	...	1 103,00	...
18. Kolbano	...	...	345,00	...
19. Oenino	...	...	164,00	...
20. Amanuban Timur	...	...	384,00	...
21. Fautmolo	...	...	13,00	...
22. Fatukopa	...	...	191,00	...
23. Kie	...	...	647,00	...
24. Kot'olin	...	...	316,00	...
25. Amanatun Selatan	...	...	349,00	...
26. Boking	...	...	157,00	...
27. Nunkolo	...	...	396,00	...
28. Noebana	...	...	200,00	...
29. Santian	...	...	201,00	...
30. Amanatun Utara	...	...	214,00	...
31. Toianas	...	...	301,00	...
32. Kokbaun	...	...	119,00	...
<b>Timor Tengah Selatan</b>	...	...	<b>9 088,00</b>	<b>9 038</b>

Lanjutan Tabel/*Continued Table* 5.2.1

Kecamatan Subdistrict	Karet/Rubber		Kopi/Coffee	
	2019	2020	2019	2020
(1)	(6)	(7)	(8)	(9)
1. Mollo Utara	...	...	40,00	...
2. Fatumnasi	...	...	391,00	...
3. Tobu	...	...	11,00	...
4. Nunbena	...	...	21,00	...
5. Mollo Selatan	...	...	7,00	...
6. Polen	...	...	2,00	...
7. Mollo Barat	...	...	11,00	...
8. Mollo Tengah	...	...	7,00	...
9. Kota Soe	...	...	12,00	...
10. Amanuban Barat	...	...	5,00	...
11. Batu Putih	...	...	1,00	...
12. Kuatnana	...	...	11,00	...
13. Amanuban Selatan	...	...	17,00	...
14. Noebeba	...	...	16,00	...
15. Kuanfatu	...	...	14,00	...
16. Kualin	...	...	-	...
17. Amanuban Tengah	...	...	29,00	...
18. Kolbano	...	...	1,00	...
19. Oenino	...	...	-	...
20. Amanuban Timur	...	...	14,00	...
21. Fautmolo	...	...	-	...
22. Fatukopa	...	...	5,00	...
23. Kie	...	...	13,00	...
24. Kot'olin	...	...	1,00	...
25. Amanatun Selatan	...	...	22,50	...
26. Boking	...	...	5,00	...
27. Nunkolo	...	...	-	...
28. Noebana	...	...	6,00	...
29. Santian	...	...	6,00	...
30. Amanatun Utara	...	...	51,00	...
31. Toianas	...	...	-	...
32. Kokbaun	...	...	-	...
<b>Timor Tengah Selatan</b>	...	...	<b>715,50</b>	<b>714,00</b>

Lanjutan Tabel/Continued Table 5.2.1

Kecamatan Subdistrict	Kakao/Cacao		Tebu/Sugar Cane	
	2019	2020	2019	2020
(1)	(10)	(11)	(12)	(13)
1. Mollo Utara	11,00	...	...	...
2. Fatumnasi	-	...	...	...
3. Tobu	8,00	...	...	...
4. Nunbena	16,00	...	...	...
5. Mollo Selatan	-	...	...	...
6. Polen	19,00	...	...	...
7. Mollo Barat	2,00	...	...	...
8. Mollo Tengah	65,00	...	...	...
9. Kota Soe	-	...	...	...
10. Amanuban Barat	3,00	...	...	...
11. Batu Putih	...	...	...	...
12. Kwatnana	-	...	...	...
13. Amanuban Selatan	-	...	...	...
14. Noebeba	-	...	...	...
15. Kuanfatu	16,00	...	...	...
16. Kualin	152,00	...	...	...
17. Amanuban Tengah	-	...	...	...
18. Kolbano	-	...	...	...
19. Oenino	51,00	...	...	...
20. Amanuban Timur	-	...	...	...
21. Fautmolo	-	...	...	...
22. Fatukopa	-	...	...	...
23. Kie	18,00	...	...	...
24. Kot'olin	-	...	...	...
25. Amanatun Selatan	-	...	...	...
26. Boking	10,00	...	...	...
27. Nunkolo	50,00	...	...	...
28. Noebana	18,00	...	...	...
29. Santian	14,00	...	...	...
30. Amanatun Utara	13,00	...	...	...
31. Toianas	-	...	...	...
32. Kokbaun	-	...	...	...
<b>Timor Tengah Selatan</b>	<b>466,00</b>	<b>467,00</b>	<b>...</b>	<b>2,00</b>

Lanjutan Tabel/Continued Table 5.2.1

Kecamatan Subdistrict	Teh/Tea		Tembakau/Tobacco	
	2019	2020	2019	2020
(1)	(14)	(15)	(16)	(17)
1. Mollo Utara	...	...	-	...
2. Fatumnasi	...	...	-	...
3. Tobu	...	...	-	...
4. Nunbena	...	...	4,00	...
5. Mollo Selatan	...	...	4,00	...
6. Polen	...	...	-	...
7. Mollo Barat	...	...	-	...
8. Mollo Tengah	...	...	-	...
9. Kota Soe	...	...	-	...
10. Amanuban Barat	...	...	-	...
11. Batu Putih	...	...	8,00	...
12. Kwatnana	...	...	-	...
13. Amanuban Selatan	...	...	-	...
14. Noebeba	...	...	-	...
15. Kuanfatu	...	...	-	...
16. Kualin	...	...	3,00	...
17. Amanuban Tengah	...	...	2,50	...
18. Kolbano	...	...	-	...
19. Oenino	...	...	-	...
20. Amanuban Timur	...	...	5,00	...
21. Fautmolo	...	...	-	...
22. Fatukopa	...	...	-	...
23. Kie	...	...	-	...
24. Kot'olin	...	...	5,00	...
25. Amanatun Selatan	...	...	-	...
26. Boking	...	...	2,00	...
27. Nunkolo	...	...	-	...
28. Noebana	...	...	-	...
29. Santian	...	...	7,00	...
30. Amanatun Utara	...	...	-	...
31. Toianas	...	...	-	...
32. Kokbaun	...	...	-	...
<b>Timor Tengah Selatan</b>	<b>...</b>	<b>2,00</b>	<b>40,50</b>	<b>58,50</b>

Catatan/Note: -

Sumber/Source: Dinas Tanaman Pangan, Hortikultura, dan Perkebunan Kabupaten Timor Tengah Selatan/*Food Crops, Horticulture, and Estate Service of Timor Tengah Selatan Regency*

**Tabel**  
**Table** 5.2.2

**Produksi Perkebunan Menurut Kecamatan dan Jenis Tanaman di Kabupaten Timor Tengah Selatan(ton), 2019 dan 2020**  
**Production of Estate by Subdistrict and Type of Crops in Timor Tengah Selatan Regency (ton), 2019 and 2020**

Kecamatan Subdistrict	Kelapa Sawit/Oil Palm		Kelapa/Coconut	
	2019	2020	2019	2020
(1)	(2)	(3)	(4)	(5)
1. Mollo Utara	...	...	24,00	...
2. Fatumnasi	...	...	5,00	...
3. Tobu	...	...	12,00	...
4. Nunbena	...	...	32,00	...
5. Mollo Selatan	...	...	90,00	...
6. Polen	...	...	59,00	...
7. Mollo Barat	...	...	44,00	...
8. Mollo Tengah	...	...	27,00	...
9. Kota Soe	...	...	18,00	...
10. Amanuban Barat	...	...	40,00	...
11. Batu Putih	...	...	46,00	...
12. Kwatnana	...	...	32,00	...
13. Amanuban Selatan	...	...	104,00	...
14. Noebeba	...	...	102,00	...
15. Kuanfatu	...	...	155,00	...
16. Kualin	...	...	104,00	...
17. Amanuban Tengah	...	...	51,00	...
18. Kolbano	...	...	54,00	...
19. Oenino	...	...	27,00	...
20. Amanuban Timur	...	...	66,00	...
21. Fautmolo	...	...	2,00	...
22. Fatukopa	...	...	31,00	...
23. Kie	...	...	104,00	...
24. Kot'olin	...	...	27,00	...
25. Amanatun Selatan	...	...	91,00	...
26. Boking	...	...	10,00	...
27. Nunkolo	...	...	50,00	...
28. Noebana	...	...	20,00	...
29. Santian	...	...	24,00	...
30. Amanatun Utara	...	...	25,00	...
31. Toianas	...	...	35,00	...
32. Kokbaun	...	...	19,00	...
<b>Timor Tengah Selatan</b>	...	...	<b>1 530,00</b>	<b>1 475,00</b>



Lanjutan Tabel/*Continued Table* 5.2.2

Kecamatan Subdistrict	Karet/Rubber		Kopi/Coffee	
	2019	2020	2019	2020
(1)	(6)	(7)	(8)	(9)
1. Mollo Utara	...	...	7,00	...
2. Fatumnasi	...	...	18,00	...
3. Tobu	...	...	3,00	...
4. Nunbena	...	...	5,00	...
5. Mollo Selatan	...	...	2,00	...
6. Polen	...	...	1,00	...
7. Mollo Barat	...	...	3,00	...
8. Mollo Tengah	...	...	2,00	...
9. Kota Soe	...	...	2,00	...
10. Amanuban Barat	...	...	1,00	...
11. Batu Putih	...	...	-	...
12. Kwatnana	...	...	4,00	...
13. Amanuban Selatan	...	...	3,00	...
14. Noebeba	...	...	2,00	...
15. Kuanfatu	...	...	4,00	...
16. Kualin	...	...	-	...
17. Amanuban Tengah	...	...	5,00	...
18. Kolbano	...	...	-	...
19. Oenino	...	...	-	...
20. Amanuban Timur	...	...	4,00	...
21. Fautmolo	...	...	-	...
22. Fatukopa	...	...	1,00	...
23. Kie	...	...	3,00	...
24. Kot'olin	...	...	-	...
25. Amanatun Selatan	...	...	7,00	...
26. Boking	...	...	1,00	...
27. Nunkolo	...	...	-	...
28. Noebana	...	...	2,00	...
29. Santian	...	...	2,00	...
30. Amanatun Utara	...	...	7,00	...
31. Toianas	...	...	-	...
32. Kokbaun	...	...	-	...
<b>Timor Tengah Selatan</b>	...	...	<b>89,00</b>	<b>88,60</b>

Lanjutan Tabel/Continued Table 5.2.2

Kecamatan Subdistrict	Kakao/Cacao		Tebu/Sugar Cane	
	2019	2020	2019	2020
(1)	(10)	(11)	(12)	(13)
1. Mollo Utara	3,00	...	...	...
2. Fatumnasi	-	...	...	...
3. Tobu	1,00	...	...	...
4. Nunbena	4,00	...	...	...
5. Mollo Selatan	-	...	...	...
6. Polen	3,00	...	...	...
7. Mollo Barat	1,00	...	...	...
8. Mollo Tengah	6,00	...	...	...
9. Kota Soe	-	...	...	...
10. Amanuban Barat	1,00	...	...	...
11. Batu Putih	...	...	...	...
12. Kwatnana	-	...	...	...
13. Amanuban Selatan	-	...	...	...
14. Noebeba	-	...	...	...
15. Kuanfatu	4,00	...	...	...
16. Kualin	6,00	...	...	...
17. Amanuban Tengah	-	...	...	...
18. Kolbano	-	...	...	...
19. Oenino	5,00	...	...	...
20. Amanuban Timur	-	...	...	...
21. Fautmolo	-	...	...	...
22. Fatukopa	-	...	...	...
23. Kie	4,00	...	...	...
24. Kot'olin	-	...	...	...
25. Amanatun Selatan	-	...	...	...
26. Boking	2,00	...	...	...
27. Nunkolo	4,00	...	...	...
28. Noebana	2,00	...	...	...
29. Santian	3,00	...	...	...
30. Amanatun Utara	4,00	...	...	...
31. Toianas	-	...	...	...
32. Kokbaun	-	...	...	...
<b>Timor Tengah Selatan</b>	<b>53,00</b>	<b>53,20</b>	<b>...</b>	<b>280,00</b>

Lanjutan Tabel/*Continued Table* 5.2.2

Kecamatan Subdistrict	Teh/Tea		Tembakau/Tobacco	
	2019	2020	2019	2020
(1)	(14)	(15)	(16)	(17)
1. Mollo Utara	...	...	-	...
2. Fatumnasi	...	...	-	...
3. Tobu	...	...	-	...
4. Nunbena	...	...	2,00	...
5. Mollo Selatan	...	...	-	...
6. Polen	...	...	-	...
7. Mollo Barat	...	...	-	...
8. Mollo Tengah	...	...	-	...
9. Kota Soe	...	...	-	...
10. Amanuban Barat	...	...	-	...
11. Batu Putih	...	...	-	...
12. Kuatnana	...	...	-	...
13. Amanuban Selatan	...	...	-	...
14. Noebeba	...	...	-	...
15. Kuanfatu	...	...	-	...
16. Kualin	...	...	1,00	...
17. Amanuban Tengah	...	...	-	...
18. Kolbano	...	...	-	...
19. Oenino	...	...	-	...
20. Amanuban Timur	...	...	-	...
21. Fautmolo	...	...	-	...
22. Fatukopa	...	...	-	...
23. Kie	...	...	-	...
24. Kot'olin	...	...	-	...
25. Amanatun Selatan	...	...	-	...
26. Boking	...	...	1,00	...
27. Nunkolo	...	...	-	...
28. Noebana	...	...	-	...
29. Santian	...	...	3,00	...
30. Amanatun Utara	...	...	-	...
31. Toianas	...	...	-	...
32. Kokbaun	...	...	-	...
<b>Timor Tengah Selatan</b>	<b>...</b>	<b>...</b>	<b>7,00</b>	<b>1 042,30</b>

Catatan/Note: -

Sumber/Source: Dinas Tanaman Pangan, Hortikultura, dan Perkebunan Kabupaten Timor Tengah Selatan/*Food Crops, Horticulture, and Estate Service of Timor Tengah Selatan Regency*

**5.3 TANAMAN PANGAN  
FOOD CROPS**

**Tabel 5.3.1** **Luas Panen, Produksi, dan Produktivitas Padi Sawah Menurut Kecamatan di Kabupaten Timor Tengah Selatan, 2021**  
*Harvested Area, Production, and Productivity of Paddy by Subdistrict in Timor Tengah Selatan Regency, 2021*

Kecamatan Subdistrict	Luas Panen (ha) Harvested Area (ha)	Produksi (ton) Production (ton)	Produktivitas (ton/ha) Productivity (ton/ha)
(1)	(2)	(3)	(4)
1. Mollo Utara	231,80	1 135,85	4,2
2. Fatumnasi	3,80	16,05	4,2
3. Tobu	262,40	1 060,17	4,2
4. Nunbena	33,60	167,76	4,2
5. Mollo Selatan	260,50	1 284,37	4,2
6. Polen	147,60	635,87	4,2
7. Mollo Barat	672,10	2 983,40	4,2
8. Mollo Tengah	12,40	56,06	4,2
9. Kota Soe	6,70	33,45	4,2
10. Amanuban Barat	30,80	150,01	4,2
11. Batu Putih	383,20	1 847,42	4,2
12. Kwatnana	56,60	245,64	4,2
13. Amanuban Selatan	3 436,30	16 755,53	4,2
14. Noebeba	6,80	33,18	4,2
15. Kuanfatu	5,80	28,96	4,2
16. Kualin	4,80	23,97	4,2
17. Amanuban Tengah	-	-	-
18. Kolbano	14,30	60,39	4,2
19. Oenino	167,60	710,01	4,2
20. Amanuban Timur	161,80	687,68	4,2
21. Fautmolo	-	-	-
22. Fatukopa	97,80	444,03	4,2
23. Kie	-	-	4,2
24. Kot'olin	4,80	20,27	4,2
25. Amanatun Selatan	-	-	-
26. Boking	-	-	-
27. Nunkolo	1,90	8,02	4,2
28. Noebana	-	-	-
29. Santian	-	-	-
30. Amanatun Utara	-	-	-
31. Toianas	-	-	-
32. Kokbaun	-	-	-
<b>Timor Tengah Selatan</b>	<b>6 003,40</b>	<b>28 388,09</b>	<b>4,2</b>

Catatan/Note: -

Sumber/Source: Dinas Tanaman Pangan, Hortikultura, dan Perkebunan Kabupaten Timor Tengah Selatan/*Food Crops, Horticulture, and Estate Service of Timor Tengah Selatan Regency*

**Tabel**  
**Table** 5.3.2

**Produksi Padi Setara Beras Menurut Kecamatan di  
Kabupaten Timor Tengah Selatan (ton), 2021**  
*Rice Equivalent Production by Subdistrict in Timor Tengah  
Selatan Regency (ton), 2021*

Kecamatan Subdistrict	Produksi Padi Setara Beras (ton) Rice Equivalent Production (ton)
(1)	(2)
1. Mollo Utara	...
2. Fatumnasi	...
3. Tobu	...
4. Nunbena	...
5. Mollo Selatan	...
6. Polen	...
7. Mollo Barat	...
8. Mollo Tengah	...
9. Kota Soe	...
10. Amanuban Barat	...
11. Batu Putih	...
12. Kwatnana	...
13. Amanuban Selatan	...
14. Noebeba	...
15. Kuanfatu	...
16. Kualin	...
17. Amanuban Tengah	...
18. Kolbano	...
19. Oenino	...
20. Amanuban Timur	...
21. Fautmolo	...
22. Fatukopa	...
23. Kie	...
24. Kot'olin	...
25. Amanatun Selatan	...
26. Boking	...
27. Nunkolo	...
28. Noebana	...
29. Santian	...
30. Amanatun Utara	...
31. Toianas	...
32. Kokbaun	...
<b>Timor Tengah Selatan</b>	...

Catatan/Note: -

Sumber/Source: Dinas Tanaman Pangan, Hortikultura, dan Perkebunan Kabupaten Timor Tengah Selatan/*Food Crops, Horticulture, and Estate Service of Timor Tengah Selatan Regency*

**Tabel** 5.3.3  
**Table**

**Luas Panen, Produksi, dan Produktivitas Jagung Menurut Kecamatan di Kabupaten Timor Tengah Selatan, 2021**  
**Harvested Area, Production, and Productivity of Maize by Subdistrict in Timor Tengah Selatan Regency, 2021**

Kecamatan Subdistrict	Luas Panen (ha) Harvested Area (ha)	Produksi (ton) Production (ton)	Produktivitas (ton/ha) Productivity (ton/ha)
(1)	(2)	(3)	(4)
1. Mollo Utara	3 929,00	15 716,00	4,0
2. Fatumnasi	566,00	2 264,00	4,0
3. Tobu	1 529,00	6 116,00	4,0
4. Nunbena	1 141,00	4 564,00	4,0
5. Mollo Selatan	1 920,00	7 680,00	4,0
6. Polen	2 528,00	10 112,00	4,0
7. Mollo Barat	1 434,00	5 736,00	4,0
8. Mollo Tengah	819,00	3 276,00	4,0
9. Kota Soe	604,00	2 416,00	4,0
10. Amanuban Barat	3 672,00	14 688,00	4,0
11. Batu Putih	1 952,90	7 811,60	4,0
12. Kwatnana	3 970,00	15 880,00	4,0
13. Amanuban Selatan	3 258,70	13 034,80	4,0
14. Noebeba	1 874,00	7 496,00	4,0
15. Kuanfatu	2 912,00	11 648,00	4,0
16. Kualin	3 595,00	14 380,00	4,0
17. Amanuban Tengah	2 356,00	9 424,00	4,0
18. Kolbano	2 576,00	10 304,00	4,0
19. Oenino	2 239,00	8 956,00	4,0
20. Amanuban Timur	2 901,00	11 604,00	4,0
21. Fautmolo	742,00	2 968,00	4,0
22. Fatukopa	1 384,00	5 536,00	4,0
23. Kie	4 884,00	19 536,00	4,0
24. Kot'olin	1 810,00	7 240,00	4,0
25. Amanatun Selatan	2 485,00	9 940,00	4,0
26. Boking	1 328,00	5 312,00	4,0
27. Nunkolo	2 105,00	8 420,00	4,0
28. Noebana	819,00	3 276,00	4,0
29. Santian	2 130,00	8 520,00	4,0
30. Amanatun Utara	3 391,00	13 564,00	4,0
31. Toianas	2 250,00	9 000,00	4,0
32. Kokbaun	1 108,00	4 432,00	4,0
<b>Timor Tengah Selatan</b>	<b>70 212,60</b>	<b>280 850,40</b>	<b>4,0</b>

Catatan/Note: -

Sumber/Source: Dinas Tanaman Pangan, Hortikultura, dan Perkebunan Kabupaten Timor Tengah Selatan/*Food Crops, Horticulture, and Estate Service of Timor Tengah Selatan Regency*

**Tabel**  
**Table** 5.3.4**Luas Panen, Produksi, dan Produktivitas Kacang Kedelai Menurut Kecamatan di Kabupaten Timor Tengah Selatan, 2021**  
*Harvested Area, Production, and Productivity of Soybeans by Subdistrict in Timor Tengah Selatan Regency, 2021*

<b>Kecamatan</b> <i>Subdistrict</i>	<b>Luas Panen (ha)</b> <i>Harvested Area (ha)</i>	<b>Produksi (ton)</b> <i>Production (ton)</i>	<b>Produktivitas (ton/ha)</b> <i>Productivity (ton/ha)</i>
(1)	(2)	(3)	(4)
1. Mollo Utara	...	...	...
2. Fatumnasi	...	...	...
3. Tobu	...	...	...
4. Nunbena	...	...	...
5. Mollo Selatan	...	...	...
6. Polen	...	...	...
7. Mollo Barat	...	...	...
8. Mollo Tengah	...	...	...
9. Kota Soe	...	...	...
10. Amanuban Barat	...	...	...
11. Batu Putih	...	...	...
12. Kwatnana	...	...	...
13. Amanuban Selatan	...	...	...
14. Noebeba	...	...	...
15. Kuanfatu	...	...	...
16. Kualin	...	...	...
17. Amanuban Tengah	...	...	...
18. Kolbano	...	...	...
19. Oenino	...	...	...
20. Amanuban Timur	...	...	...
21. Fautmolo	...	...	...
22. Fatukopa	...	...	...
23. Kie	...	...	...
24. Kot'olin	...	...	...
25. Amanatun Selatan	...	...	...
26. Boking	...	...	...
27. Nunkolo	...	...	...
28. Noebana	...	...	...
29. Santian	...	...	...
30. Amanatun Utara	...	...	...
31. Toianas	...	...	...
32. Kokbaun	...	...	...
<b>Timor Tengah Selatan</b>	...	...	...

Catatan/Note: -

Sumber/Source: Dinas Tanaman Pangan, Hortikultura, dan Perkebunan Kabupaten Timor Tengah Selatan/*Food Crops, Horticulture, and Estate Service of Timor Tengah Selatan Regency*

**Tabel**  
**Table** 5.3.5

**Luas Panen, Produksi, dan Produktivitas Ubi Jalar Menurut Kecamatan di Kabupaten Timor Tengah Selatan, 2021**  
*Harvested Area, Production, and Productivity of Sweet Potatoes by Subdistrict in Timor Tengah Selatan Regency, 2021*

Kecamatan Subdistrict	Luas Panen (ha) Harvested Area (ha)	Produksi (ton) Production (ton)	Produktivitas (ton/ha) Productivity (ton/ha)
(1)	(2)	(3)	(4)
1. Mollo Utara	44,00	176,00	4,0
2. Fatumnasi	-	-	4,0
3. Tobu	11,00	44,00	4,0
4. Nunbena	-	-	4,0
5. Mollo Selatan	-	-	4,0
6. Polen	-	-	4,0
7. Mollo Barat	3,00	12,00	4,0
8. Mollo Tengah	36,00	144,00	4,0
9. Kota Soe	11,00	44,00	4,0
10. Amanuban Barat	16,00	64,00	4,0
11. Batu Putih	-	-	4,0
12. Kuatnana	-	-	4,0
13. Amanuban Selatan	-	-	4,0
14. Noebeba	-	-	4,0
15. Kuanfatu	2,00	8,00	4,0
16. Kualin	7,00	28,00	4,0
17. Amanuban Tengah	10,00	40,00	4,0
18. Kolbano	0,00	-	4,0
19. Oenino	1,00	4,00	4,0
20. Amanuban Timur	70,00	280,00	4,0
21. Fautmolo	14,00	56,00	4,0
22. Fatukopa	-	-	4,0
23. Kie	4,00	16,00	4,0
24. Kot'olin	-	-	4,0
25. Amanatun Selatan	-	-	4,0
26. Boking	-	-	4,0
27. Nunkolo	2,00	8,00	4,0
28. Noebana	-	-	4,0
29. Santian	5,00	20,00	4,0
30. Amanatun Utara	-	-	4,0
31. Toianas	-	-	4,0
32. Kokbaun	-	-	4,0
<b>Timor Tengah Selatan</b>	<b>236,00</b>	<b>944,00</b>	<b>4,0</b>

Catatan/Note: -

Sumber/Source: Dinas Tanaman Pangan, Hortikultura, dan Perkebunan Kabupaten Timor Tengah Selatan/*Food Crops, Horticulture, and Estate Service of Timor Tengah Selatan Regency*



**Tabel**  
**Table** 5.3.6**Luas Panen, Produksi, dan Produktivitas Kacang Tanah Menurut Kecamatan di Kabupaten Timor Tengah Selatan, 2021****Harvested Area, Production, and Productivity of Peanuts by Subdistrict in Timor Tengah Selatan Regency, 2021**

Kecamatan Subdistrict	Luas Panen (ha) Harvested Area (ha)	Produksi (ton) Production (ton)	Produktivitas (ton/ha) Productivity (ton/ha)
(1)	(2)	(3)	(4)
1. Mollo Utara	22,00	33,00	1,5
2. Fatumnasi	6,00	9,00	1,5
3. Tobu	0,00	0,00	1,5
4. Nunbena	208,00	312,00	1,5
5. Mollo Selatan	26,00	39,00	1,5
6. Polen	28,00	42,00	1,5
7. Mollo Barat	1 732,00	2 598,00	1,5
8. Mollo Tengah	9,00	13,50	1,5
9. Kota Soe	18,00	27,00	1,5
10. Amanuban Barat	24,00	36,00	1,5
11. Batu Putih	44,00	66,00	1,5
12. Kuantnana	10,00	15,00	1,5
13. Amanuban Selatan	0,00	0,00	1,5
14. Noebeba	2,00	3,00	1,5
15. Kuanfatu	3,00	4,50	1,5
16. Kualin	5,00	7,50	1,5
17. Amanuban Tengah	0,00	0,00	1,5
18. Kolbano	1,00	1,50	1,5
19. Oenino	10,00	15,00	1,5
20. Amanuban Timur	64,00	96,00	1,5
21. Fautmolo	30,00	45,00	1,5
22. Fatukopa	52,00	78,00	1,5
23. Kie	7,00	10,50	1,5
24. Kot'olin	0,00	0,00	1,5
25. Amanatun Selatan	34,00	51,00	1,5
26. Boking	2,00	3,00	1,5
27. Nunkolo	1,00	1,50	1,5
28. Noebana	26,00	39,00	1,5
29. Santian	9,00	13,50	1,5
30. Amanatun Utara	9,00	13,50	1,5
31. Toianas	0,00	0,00	1,5
32. Kokbaun	0,00	0,00	1,5
<b>Timor Tengah Selatan</b>	<b>2 382,00</b>	<b>3 573,00</b>	<b>1,5</b>

Catatan/Note: -

Sumber/Source: Dinas Tanaman Pangan, Hortikultura, dan Perkebunan Kabupaten Timor Tengah Selatan/*Food Crops, Horticulture, and Estate Service of Timor Tengah Selatan Regency*

**Tabel** 5.3.7  
**Table**

**Luas Panen, Produksi, dan Produktivitas Kacang Hijau Menurut Kecamatan di Kabupaten Timor Tengah Selatan, 2021**

*Harvested Area, Production, and Productivity of Green Peas by Subdistrict in Timor Tengah Selatan Regency, 2021*

Kecamatan Subdistrict	Luas Panen (ha) Harvested Area (ha)	Produksi (ton) Production (ton)	Produktivitas (ton/ha) Productivity (ton/ha)
(1)	(2)	(3)	(4)
1. Mollo Utara	...	...	...
2. Fatumnasi	...	...	...
3. Tobu	...	...	...
4. Nunbena	...	...	...
5. Mollo Selatan	...	...	...
6. Polen	...	...	...
7. Mollo Barat	...	...	...
8. Mollo Tengah	...	...	...
9. Kota Soe	...	...	...
10. Amanuban Barat	...	...	...
11. Batu Putih	...	...	...
12. Kwatnana	...	...	...
13. Amanuban Selatan	...	...	...
14. Noebeba	...	...	...
15. Kuanfatu	...	...	...
16. Kualin	...	...	...
17. Amanuban Tengah	...	...	...
18. Kolbano	...	...	...
19. Oenino	...	...	...
20. Amanuban Timur	...	...	...
21. Fautmolo	...	...	...
22. Fatukopa	...	...	...
23. Kie	...	...	...
24. Kot'olin	...	...	...
25. Amanatun Selatan	...	...	...
26. Boking	...	...	...
27. Nunkolo	...	...	...
28. Noebana	...	...	...
29. Santian	...	...	...
30. Amanatun Utara	...	...	...
31. Toianas	...	...	...
32. Kokbaun	...	...	...
<b>Timor Tengah Selatan</b>	...	...	...

Catatan/Note: -

Sumber/Source: Dinas Tanaman Pangan, Hortikultura, dan Perkebunan Kabupaten Timor Tengah Selatan/*Food Crops, Horticulture, and Estate Service of Timor Tengah Selatan Regency*

**Tabel**  
**Table** 5.3.8**Luas Panen, Produksi, dan Produktivitas Ubi Kayu Menurut Kecamatan di Kabupaten Timor Tengah Selatan, 2021**  
*Harvested Area, Production, and Productivity of Cassava by Subdistrict in Timor Tengah Selatan Regency, 2021*

Kecamatan Subdistrict	Luas Panen (ha) Harvested Area (ha)	Produksi (ton) Production (ton)	Produktivitas (ton/ha) Productivity (ton/ha)
(1)	(2)	(3)	(4)
1. Mollo Utara	62,00	310,00	5,0
2. Fatumnasi	207,00	1 035,00	5,0
3. Tobu	19,00	95,00	5,0
4. Nunbena	955,00	4 775,00	5,0
5. Mollo Selatan	12,00	60,00	5,0
6. Polen	35,00	175,00	5,0
7. Mollo Barat	81,00	405,00	5,0
8. Mollo Tengah	100,00	500,00	5,0
9. Kota Soe	51,00	255,00	5,0
10. Amanuban Barat	168,00	840,00	5,0
11. Batu Putih	270,00	1 350,00	5,0
12. Kwatnana	128,00	640,00	5,0
13. Amanuban Selatan	2,00	10,00	5,0
14. Noebeba	23,00	115,00	5,0
15. Kuanfatu	62,00	310,00	5,0
16. Kualin	4,00	20,00	5,0
17. Amanuban Tengah	227,00	1 135,00	5,0
18. Kolbano	18,00	90,00	5,0
19. Oenino	490,00	2 450,00	5,0
20. Amanuban Timur	251,00	1 255,00	5,0
21. Fautmolo	25,00	125,00	5,0
22. Fatukopa	231,00	1 155,00	5,0
23. Kie	252,00	1 260,00	5,0
24. Kot'olin	207,00	1 035,00	5,0
25. Amanatun Selatan	3,00	15,00	5,0
26. Boking	50,00	250,00	5,0
27. Nunkolo	256,00	1 280,00	5,0
28. Noebana	260,00	1 300,00	5,0
29. Santian	138,00	690,00	5,0
30. Amanatun Utara	221,00	1 105,00	5,0
31. Toianas	229,00	1 145,00	5,0
32. Kokbaun	255,00	1 275,00	5,0
<b>Timor Tengah Selatan</b>	<b>5 292,00</b>	<b>26 460,00</b>	<b>5,0</b>

Catatan/Note: -

Sumber/Source: Dinas Tanaman Pangan, Hortikultura, dan Perkebunan Kabupaten Timor Tengah Selatan/*Food Crops, Horticulture, and Estate Service of Timor Tengah Selatan Regency*

**Tabel 5.3.9** Luas Panen, Produksi, dan Produktivitas Talas Menurut Kecamatan di Kabupaten Timor Tengah Selatan, 2021  
*Harvested Area, Production, and Productivity of Taro by Subdistrict in Timor Tengah Selatan Regency, 2021*

Kecamatan Subdistrict	Luas Panen (ha) Harvested Area (ha)	Produksi (ton) Production (ton)	Produktivitas (ton/ha) Productivity (ton/ha)
(1)	(2)	(3)	(4)
1. Mollo Utara	...	...	...
2. Fatumnasi	...	...	...
3. Tobu	...	...	...
4. Nunbena	...	...	...
5. Mollo Selatan	...	...	...
6. Polen	...	...	...
7. Mollo Barat	...	...	...
8. Mollo Tengah	...	...	...
9. Kota Soe	...	...	...
10. Amanuban Barat	...	...	...
11. Batu Putih	...	...	...
12. Kuantnana	...	...	...
13. Amanuban Selatan	...	...	...
14. Noebeba	...	...	...
15. Kuanfatu	...	...	...
16. Kualin	...	...	...
117. Amanuban Tengah	...	...	...
18. Kolbano	...	...	...
19. Oenino	...	...	...
20. Amanuban Timur	...	...	...
21. Fautmolo	...	...	...
22. Fatukopa	...	...	...
23. Kie	...	...	...
24. Kot'olin	...	...	...
25. Amanatun Selatan	...	...	...
26. Boking	...	...	...
27. Nunkolo	...	...	...
28. Noebana	...	...	...
29. Santian	...	...	...
30. Amanatun Utara	...	...	...
31. Toianas	...	...	...
32. Kokbaun	...	...	...
<b>Timor Tengah Selatan</b>	...	...	...

Catatan/Note: -

Sumber/Source: Dinas Tanaman Pangan, Hortikultura, dan Perkebunan Kabupaten Timor Tengah Selatan/*Food Crops, Horticulture, and Estate Service of Timor Tengah Selatan Regency*

**Tabel 5.3.10** Perkembangan Luas Panen Tanaman Pangan di Kabupaten Timor Tengah Selatan, 2019-2021  
**Table 5.3.10** *Growth of Area Harvested Food Crops in Timor Tengah Selatan Regency, 2019-2021*

Kecamatan Subdistrict	2019	2020	2021
(1)	(2)	(3)	(4)
1. Padi <i>Paddy</i>	7 818	...	...
2. Jagung <i>Maize</i>	69 514	...	70 212,60
3. Ubi Kayu <i>Cassava</i>	14 814	...	5 292,00
4. Ubi Jalar <i>Sweet Potatoes</i>	517	...	236,00
5. Kacang Tanah <i>Peanuts</i>	4 734	...	2 382,00
6. Kedelai <i>Soybean</i>	337	...	...
7. Kacang Hijau <i>Green Peas</i>	1 325	...	...

Catatan/Note: -

Sumber/Source: Dinas Tanaman Pangan, Hortikultura, dan Perkebunan Kabupaten Timor Tengah Selatan/*Food Crops, Horticulture, and Estate Service of Timor Tengah Selatan Regency*

**Tabel** 5.3.11 **Perkembangan Produksi Tanaman Pangan di Kabupaten Timor Tengah Selatan, 2019-2021**  
**Table** *Growth of Food Crops Production in Timor Tengah Selatan Regency, 2019-2021*

Kecamatan Subdistrict	2019	2020	2021
(1)	(2)	(3)	(4)
1. Padi <i>Paddy</i>	38 052,0	...	...
2. Jagung <i>Maize</i>	208 542,0	...	280 850,40
3. Ubi Kayu <i>Cassava</i>	74 070,0	...	26 460,00
4. Ubi Jalar <i>Sweet Potatoes</i>	1 264,0	...	944,00
5. Kacang Tanah <i>Peanuts</i>	7 101,0	...	3 573,00
6. Kedelai <i>Soybean</i>	505,5	...	...
7. Kacang Hijau <i>Green Peas</i>	1 987,5	...	...

Catatan/Note: -

Sumber/Source: Dinas Tanaman Pangan, Hortikultura, dan Perkebunan Kabupaten Timor Tengah Selatan/*Food Crops, Horticulture, and Estate Service of Timor Tengah Selatan Regency*

## 5.4 PETERNAKAN LIVESTOCK

**Tabel 5.4.1** Populasi Ternak Menurut Jenis Ternak dan Kecamatan di Kabupaten Timor Tengah Selatan, 2021  
*Livestock Population by Kind of Livestock and Subdistrict in Timor Tengah Selatan Regency, 2021*

Kecamatan Subdistrict	Kuda Horse	Sapi Cow	Kerbau Buffalo	Kambing Goat	Babi Pig
(1)	(2)	(3)	(4)	(5)	(6)
1. Mollo Utara	204	12 967	6	722	9 851
2. Fatumnasi	489	10 574	3	285	5 570
3. Tobu	32	6 689	1	55	5 118
4. Nunbena	4	5 320	-	819	5 074
5. Mollo Selatan	14	7 825	-	674	5 377
6. Polen	39	9 278	98	510	8 191
7. Mollo Barat	5	12 602	86	430	6 572
8. Mollo Tengah	-	4 041	-	887	3 582
9. Kota Soe	-	1 648	-	307	4 526
10. Amanuban Barat	-	5 945	5	951	7 159
11. Batu Putih	-	5 538	1	676	5 904
12. Kwatnana	-	9 754	-	968	14 233
13. Amanuban Selatan	4	17 014	30	6 106	14 582
14. Noebeba	10	6 522	4	1 798	6 767
15. Kuanfatu	-	7 645	26	1 988	8 472
16. Kualin	12	9 549	-	3 100	10 538
17. Amanuban Tengah	1	4 222	2	231	6 166
18. Kolbano	1	4 999	2	2 162	11 075
19. Oenino	3	8 039	2	187	7 440
20. Amanuban Timur	19	8 804	22	2 023	9 355
21. Fautmolo	-	2 574	2	151	2 496
22. Fatukopa	23	4 406	-	362	3 444
23. Kie	2	12 026	1	732	8 756
24. Kot'olin	-	2 035	-	1 126	5 157
25. Amanatun Selatan	-	6 183	-	180	3 319
26. Boking	-	6 225	7	163	4 531
27. Nunkolo	-	4 016	-	141	1 680
28. Noebana	-	1 471	-	10	875
29. Santian	-	3 374	-	144	4 882
30. Amanatun Utara	3	6 234	4	409	11 160
31. Toianas	22	6 889	40	300	10 724
32. Kokbaun	-	1 096	-	16	801
<b>Timor Tengah Selatan</b>	<b>887</b>	<b>215 504</b>	<b>342</b>	<b>28 613</b>	<b>213 377</b>

Catatan/Note: -

Sumber/Source: Dinas Peternakan dan Kesehatan Hewan Kabupaten Timor Tengah Selatan/Livestock Service of Timor Tengah Selatan Regency

**Tabel**  
**Table** 5.4.2

**Populasi Unggas Menurut Jenis Unggas dan Kecamatan di Kabupaten Timor Tengah Selatan, 2021**  
**Poultry Population by Kind of Poultry and Subdistrict in Timor Tengah Selatan Regency, 2021**

Kecamatan Subdistrict	Ayam Pedaging Broiler	Ayam Kampung Native Chicken	Itik Duck
(1)	(2)	(3)	(4)
1. Mollo Utara	800	21 167	35
2. Fatumnasi	664	7 099	19
3. Tobu	-	85 637	42
4. Nunbena	-	9 249	-
5. Mollo Selatan	2 700	14 471	165
6. Polen	1 260	14 398	35
7. Mollo Barat	-	11 470	35
8. Mollo Tengah	-	5 632	29
9. Kota Soe	50 610	14 160	20
10. Amanuban Barat	29 790	14 985	32
11. Batu Putih	9 865	13 357	165
12. Kuatnana	1 580	20 342	19
13. Amanuban Selatan	4 900	29 540	446
14. Noebeba	-	17 944	-
15. Kuanfatu	121	24 912	52
16. Kualin	1 208	21 647	155
17. Amanuban Tengah	300	8 951	41
18. Kolbano	-	21 754	5
19. Oenino	-	13 878	73
20. Amanuban Timur	-	23 997	76
21. Fautmolo	-	6 374	2
22. Fatukopa	22	8 044	5
23. Kie	350	15 953	6
24. Kot'olin	-	3 756	5
25. Amanatun Selatan	1 200	14 720	5
26. Boking	450	5 340	9
27. Nunkolo	-	1 057	-
28. Noebana	-	1 056	-
29. Santian	300	5 370	3
30. Amanatun Utara	-	17 773	-
31. Toianas	-	20 677	15
32. Kokbaun	-	1 635	5
<b>Timor Tengah Selatan</b>	<b>106 120</b>	<b>496 345</b>	<b>1 499</b>

Catatan/Note:

-

Sumber/Source:

Dinas Peternakan dan Kesehatan Hewan Kabupaten Timor Tengah Selatan/Livestock Service of Timor Tengah Selatan Regency



**Tabel**  
**Table** 5.4.3

**Banyaknya Ternak yang Dipotong di Rumah Potong Hewan (RPH) Menurut Jumlah dan Berat per Jenis Ternak setiap Bulan di Kabupaten Timor Tengah Selatan, 2021**  
**Number of Monthly Livestock Slaughtered at Slaughtering House (Abattoir) by Number and Weight of Livestock in Timor Tengah Selatan Regency, 2021**

Kecamatan Subdistrict	Sapi/Cow		Babi/Pig	
	Jumlah (ekor) Number (head)	Berat (kg) Weight (kg)	Jumlah (ekor) Number (head)	Berat (kg) Weight (kg)
(1)	(2)	(3)	(4)	(5)
Januari January	72	324	36	130
Februari February	47	270	33	135
Maret March	70	256	48	148
April April	54	267	53	150
Mei May	84	362	55	127
Juni June	86	230	60	131
Juli July	84	250	55	117
Agustus August	74	248	50	120
September September	85	287	49	124
Oktober October	84	265	49	147
November November	85	290	49	148
Desember December	100	330	106	150
<b>Timor Tengah Selatan</b>	<b>925</b>	<b>3 379</b>	<b>643</b>	<b>1 627</b>

Catatan/Note: -  
Sumber/Source: Diolah dari Kalender Pencatatan pematongan Ternak Kabupaten Timor Tengah Selatan/Processed from Livestock Slaughtered Register Calendar of Timor Tengah Selatan Regency

**5.5 KEHUTANAN  
FORESTRY**

**Tabel 5.5.1 Luas Kawasan Hutan Menurut Pola Tata Guna Lahan dan Kecamatan di Kabupaten Timor Tengah Selatan, 2021**  
*Extent of Forest Area by Type of Land Use and Subdistrict in Timor Tengah Selatan Regency, 2021*

Kecamatan Subdistrict	Hutan	Taman Buru	Suaka Margasatwa Wildlife Reserve	Cagar Alam Nature Reserve	Hutan Produksi Terbatas Limited Production Forest	Hutan Produksi Tetap Permanent Production Forest	Jumlah Total
	Lindung Protection Forest						
(1)	(2)	(3)	(4)	(5)	(6)	(7)	(9)
1. Mollo Utara	4 949,95	-	-	-	-	-	4 949,95
2. Fatumnasi	7 511,02	-	-	8 304,49	-	-	15 815,51
3. Tobu	-	-	-	4 011,12	-	-	4 011,12
4. Nunbena	1 972,00	-	-	-	-	-	1 972,00
5. Mollo Selatan	2 082,59	-	-	-	998	-	3 080,59
6. Polen	-	-	-	-	-	11 814,79	11 814,79
7. Mollo Barat	2 575,54	-	-	-	-	1 371,46	3 947,00
8. Mollo Tengah	446,33	-	-	-	1 588,70	421,12	2 456,15
9. Kota Soe	-	-	-	-	62,02	-	62,02
10. Amanuban Barat	2 797,52	-	-	-	-	-	2 797,52
11. Batu Putih	695,55	-	-	-	-	-	695,55
12. Kwatnana	-	-	-	-	-	4 501,58	4 501,58
13. Amanuban Selatan	2 987,07	-	3 506,12	-	-	-	6 493,19
14. Noebeba	3 432,97	-	-	-	-	-	3 432,97
15. Kuanfatu	1 168,27	-	-	-	-	-	1 168,27
16. Kualin	1 114,93	-	2 094,98	-	-	-	3 209,91
17. Amanuban Tengah	-	-	-	-	-	3 145,47	3 145,47
18. Kolbano	-	-	-	-	-	-	-
19. Oenino	-	-	-	-	-	4 159,06	4 159,06
20. Amanuban Timur	-	-	-	-	-	3 818,93	3 818,93
21. Fautmolo	-	-	-	-	-	2 312,04	2 312,04
22. Fatukopa	-	-	-	-	-	2 849,28	2 849,28
23. Kie	111,42	-	-	-	-	6 172,27	6 283,69
24. Kot'olin	-	-	-	-	-	-	-
25. Amanatun Selatan	2 987,07	2 000,64	-	-	-	-	4 987,71
26. Boking	743,77	-	-	-	-	-	743,77
27. Nunkolo	-	-	-	-	-	-	-
28. Noebana	-	-	-	-	-	-	-
29. Santian	-	-	-	-	-	-	-
30. Amanatun Utara	-	-	-	-	72,78	-	72,78
31. Toianas	-	-	-	-	71,96	-	71,96
32. Kokbaun	-	-	-	-	-	-	-
<b>Timor Tengah Selatan</b>	<b>35 576,00</b>	<b>2 000,64</b>	<b>5 601,10</b>	<b>12 315,61</b>	<b>2 793,46</b>	<b>40 566,00</b>	<b>98 852,81</b>

Catatan/Note: -  
Sumber/Source: UPT KPH Wilayah Timor Tengah Selatan/UPT KPH of Timor Tengah Selatan

**Tabel**  
**Table** 5.5.2

**Produksi Kayu Hutan Menurut Jenisnya di Kabupaten Timor Tengah Selatan (m<sup>3</sup>), 2019-2021**  
**Timber Production by Type of Product in Timor Tengah Selatan Regency (m<sup>3</sup>), 2019-2021**

	Tahun Year	Satuan Unit	2019	2020	2021
	(1)	(2)	(3)	(4)	(5)
A.	Kayu-Kayuan Arang & Pohon/Wood Charcoal & Tree				
1.	Kayu Rimba Persegi/Square Jungle Wood	m <sup>3</sup>	...	...	...
a.	Balok/Beam	m <sup>3</sup>	...	...	...
b.	Dolgen/Dolgen	m <sup>3</sup>	...	...	...
c.	Papan/Board	m <sup>3</sup>	...	...	...
2.	Kayu Rimba Bulat/Campuran Round Jungle Wood/Mix	m <sup>3</sup>	...	...	...
3.	Kayu Jati Persegi/Square Teak		...	...	...
a.	Balok/Beam	m <sup>3</sup>	...	...	...
b.	Dolgen/Dolgen	m <sup>3</sup>	...	...	297,99
c.	Papan/Board	m <sup>3</sup>	...	...	...
4.	Kayu Jati Bulat/Round Teak	m <sup>3</sup>	...	...	...
5.	Kayu Jati Olahan/Processed Teak	m <sup>3</sup>	...	...	...
6.	Kayu Jati Putih/White Teak	m <sup>3</sup>	...	...	...
7.	Kayu Cendana/Sandalwood	kg	...	...	...
8.	Kayu Bakar/Firewood	sm	...	...	...
9.	Kayu Manis/Cinnamon	-	...	...	...
10.	Kayu Gaharu/Agarwood	-	...	...	...
11.	Utas/Rope	ton	...	...	...
12.	Kayu Meranti/Meranti Wood	m <sup>3</sup>	...	...	...
13.	Balok Tuak/Tuak Beam	m <sup>3</sup>	...	...	...
14.	Balok Mahoni/Mahogany Beam	m <sup>3</sup>	...	...	91,87
15.	Papan Mahoni/Mahogany Board	m <sup>3</sup>	...	...	...
16.	Bebak/Bebak	lirang	...	...	...
17.	Kayu Papin/Papin Wood	ton	...	...	24 250
18.	Rimba Mahoni/Mahogany Jungle	m <sup>3</sup>	...	...	...

Lanjutan Tabel/Continued Table 5.5.2

	Tahun Year	Satuan Unit	2019	2020	2021
	(1)	(2)	(3)	(4)	(5)
B.	Non Kayu Kulit dan Daun				
1.	Asam Biji/Seed Acid	ton	...	...	390
2.	Asam Isi/Acid Filling	ton	...	...	24
3.	Kemiri Biji/Seed Candlenut	ton	...	...	18
4.	Kemiri Isi/Candlenut Filling	ton	...	...	82
5.	Ubi Hutan/Talas/Forest Sweet Potato/Taro	-	...	...	...
6.	Kunyit/Turmeric	-	...	...	...
7.	Lilin/Candle	-	...	...	...
8.	Rotan/Rattan	-	...	...	...
9.	Kulit Kayu Manis/Cinnamon Bark	-	...	...	...
10.	Sheetlac/Sheetlac	ton	...	...	...
11.	Biji Gwang/Gwang Seed	ton	...	...	...
C.	Perburuan				
1.	Madu/Honey	liter	...	...	...
2.	Sarang Burung Walet/Swift's Nest	kg	...	...	...

Catatan/Note: -

Sumber/Source: UPT KPH Wilayah Timor Tengah Selatan/UPT KPH of Timor Tengah Selatan

## 5.6 PERIKANAN FISHING

**Tabel** 5.6.1 **Jumlah Rumah Tangga Perikanan Laut Menurut Kategori Usaha di Kabupaten Timor Tengah Selatan, 2020-2021**  
**Numbers of Marine Fisheries Household by Categories In Timor Tengah Selatan Regency, 2020-2021**

Kategori Usaha Category	2020	2021
(1)	(2)	(3)
1. Tanpa Perahu Without Boat	98	98
2. Perahu Tanpa Motor Nonpowered Boat	853	853
a. Jukung Dugout Boat	853	853
b. Perahu Papan Plante Built Boat	-	-
3. Perahu Motor Tempel Outboard Motor	106	106
4. Kapal Motor Inboard Motor	35	35
a. 0-5 GT 0-5 GT	35	35
b. 6 GT ke Atas 6 GT and Over	-	-

Catatan/Note: -

Sumber/Source: Dinas Perikanan Kabupaten Timor Tengah Selatan/Fishery Service of Timor Tengah Selatan Regency

**Tabel**  
**Table** 5.6.2

**Jumlah Perahu/Kapal Penangkap Ikan Menurut Jenisnya  
di Kabupaten Timor Tengah Selatan, 2020-2021**  
**Numbers of Marine Fisheries Boat by Type of Boat In Timor  
Tengah Selatan Regency, 2020-2021**

Jenis Kapal Type of Boat	2020	2021
(1)	(2)	(3)
1. Perahu Tanpa Motor Nonpowered Boat	855	855
a. Jukung Dugout Boat	855	855
b. Perahu Kecil Small Boat	-	-
c. Perahu Sedang Medium Boat	-	-
d. Perahu Besar Big Boat or Ship	-	-
2. Perahu Motor Tempel Outboard Motor	111	111
3. Kapal Motor Inboard Motor	39	39
a. 0-5 GT 0-5 GT	39	39
b. 6 GT ke Atas 6 GT and Over	-	-
c. 10 GT ke Atas 10 GT and Over	-	-

Catatan/Note: -

Sumber/Source: Dinas Perikanan Kabupaten Timor Tengah Selatan/Fishery Service of Timor Tengah Selatan Regency

**Tabel 5.6.3** Jumlah Alat Penangkap Ikan Menurut Jenisnya di Kabupaten Timor Tengah Selatan, 2020-2021  
**Numbers of Marine Fishing Gear by Type of Gear In Timor Tengah Selatan Regency, 2020-2021**

Jenis Kapal Type of Boat	2020	2021
(1)	(2)	(3)
1. Pukat Kantong/Basket Seine	-	-
a. Payang Lampara/Payang/Lamapara Nets	-	-
b. Pukat Pantai/Beach Seine	-	-
2. Pukat Cincin/Purse Seine	-	-
3. Jaring Insang Hanyut/Drifting Gill Net	3 141	3 269
4. Jaring Klitik/Shrimp Entangling Gill Net	-	-
5. Jaring Insang Tetap/Gill Net	-	-
a. Bagan Rakit/Perahu/Raft Lift Nets	-	-
b. Lainnya/Others	-	-
6. Pancing/Line Fishing	965	965
a. Rawai Dasar Tetap/Bottom Long Line	370	370
b. Pancing Huhate/Pole and Line	-	-
c. Jaring Tiga Lapis/Tramel Net	65	65
d. Pancing Tonda/Trolling Line	48	48
e. Pancing Ulur/Hand Line	72	72
f. Pancing Lainnya/Other Line Fishing	410	410
7. Alat Lainnya/Others	-	-

Catatan/Note: -

Sumber/Source: Dinas Perikanan Kabupaten Timor Tengah Selatan/Fishery Service of Timor Tengah Selatan Regency

**Tabel**  
**Table** 5.6.4

**Produksi dan Nilai Produksi Perikanan Tangkap Menurut Jenis Penangkapan di Kabupaten Timor Tengah Selatan, 2021**  
**Production and Production Value of Fish Capture by Type of Captures In Timor Tengah Selatan Regency, 2021**

Jenis Penangkapan <i>Type of Captures</i>	Volume (ton) <i>Volume (ton)</i>	Nilai (ribu rupiah) <i>Value (thousand rupiah)</i>
(1)	(2)	(3)
Perikanan Tangkap di Laut <i>Marine Capture Fisheries</i>	397,2	11 916 000
Perikanan Perairan Umum Daratan <i>Inland Open Water Capture Fisheries</i>	168,6	5 901 000
<b>Jumlah <i>Total</i></b>	<b>565,8</b>	<b>17 817 000</b>

Catatan/Note: -

Sumber/Source: Dinas Perikanan Kabupaten Timor Tengah Selatan/*Fishery Service of Timor Tengah Selatan Regency*



**Tabel**  
**Table** 5.6.5

**Produksi dan Nilai Produksi Perikanan Tangkap di Perairan Umum Kabupaten Timor Tengah Selatan, 2021**  
*Production and Production Value of Inland Open Water Capture Fisheries In Timor Tengah Selatan Regency, 2021*

<b>Perikanan Tangkap di Perairan Umum</b> <i>Inland Open Water Capture Fisheries</i>	<b>Volume (ton)</b> <i>Volume (ton)</i>	<b>Nilai (ribu rupiah)</b> <i>Value (thousand rupiah)</i>
(1)	(2)	(3)
Udang <i>Shrimp</i>	-	-
Ikan <i>Fish</i>	168,6	5 901 000
Lainnya <i>Others</i>	-	-
<b>Jumlah Total</b>	<b>168,6</b>	<b>5 901 000</b>

Catatan/Note: -

Sumber/Source: Dinas Perikanan Kabupaten Timor Tengah Selatan/*Fishery Service of Timor Tengah Selatan Regency*

**Tabel**  
**Table** 5.6.6

**Produksi dan Nilai Produksi Perikanan Budidaya Menurut Jenis Budidaya di Kabupaten Timor Tengah Selatan, 2020**  
**Production and Production Value of Aquaculture by Type of Culture In Timor Tengah Selatan Regency, 2020**

Jenis Budidaya Type of Culture	Volume (ton) Volume (ton)	Nilai (ribu rupiah) Value (thousand rupiah)
(1)	(2)	(3)
Jaring Apung Laut Marine Floating Net	-	-
Jaring Apung Tawar Freshwater Floating Net	-	-
Jaring Tancap Tawar Freshwater Pen Culture	-	-
Karamba Cage	-	-
Kolam Air Deras Running Freshwater Pond	-	-
Kolam Air Tenang Quiet Freshwater Pond	556,00	20 850 000
Laut Lainnya Other Marine Culture	-	-
Minapadi Sawah Rice Fish	-	-
Rumput Laut Sea Weed	-	-
Tambak Intensif Intensive Brackishwater Pond	-	-
Tambak Sederhana Traditional Brackishwater Pond	-	-
Tambak Semi Intensif Semi Intensive Brackishwater Pond	-	-
<b>Jumlah Total</b>	<b>556,00</b>	<b>20 850 000</b>

Catatan/Note: -

Sumber/Source: Dinas Perikanan Kabupaten Timor Tengah Selatan/Fishery Service of Timor Tengah Selatan Regency

**Tabel 5.6.7** **Produksi Ikan Laut Menurut Jenis Ikan di Kabupaten Timor Tengah Selatan (ton), 2020-2021**  
**Sea Fishertis Production by Type In Timor Tengah Selatan Regency (ton), 2020-2021**

Jenis Ikan Type of Fish	2020	2021
(1)	(2)	(3)
1. Manyung/Roughback Sea Catfish	...	...
2. Bawal Hitam/Black Pomfret	...	...
3. Ekor Kuning/Yellow Tail	...	...
4. Daun Bambu/Bamboo Leaf	...	...
5. Tembang/Fringescale Sardinella	...	...
6. Terbang/Flying Fish	...	...
7. Julung-Julung/Garfish	...	...
8. Kakap Merah/Red Snappers	...	...
9. Belanak/Mullet	...	...
10. Tongkol Krai/Eastem Tuna	...	...
11. Cakalang/Skip Jack Tuna	...	...
12. Kembung/Short Bodied Mackerel	...	...
13. Tenggiri/Spanish Mackerel	...	...
14. Kerapu Karang/Groupers	...	...
15. Baronang/Rabbit Fish	...	...
16. Pari Kembang/Rayfish	...	...
17. Ikan Lainnya/Others	...	...
<b>Jumlah Total</b>	<b>395,40</b>	<b>379,2</b>

Catatan/Note: -

Sumber/Source: Dinas Perikanan Kabupaten Timor Tengah Selatan/Fishery Service of Timor Tengah Selatan Regency

**Tabel**  
**Table** 5.6.8

**Produksi Ikan Air Tawar Menurut Jenis Ikan di Kabupaten Timor Tengah Selatan (ton), 2020-2021**  
**Water Fishertis Production by Type In Timor Tengah Selatan Regency (ton), 2020-2021**

Jenis Ikan Type of Fish	2020	2021
(1)	(2)	(3)
1. Ikan Mas/ <i>Carp Fish</i>	...	...
2. Nila/ <i>Nile Tilapia Fish</i>	...	...
3. Bawal/ <i>Pomfret Fish</i>	...	...
4. Lele/ <i>Catfish</i>	...	...
5. Gurame/ <i>Gourame Fish</i>	...	...
6. Patin/ <i>Silver Catfish</i>	...	...
7. Mujair/ <i>Mozambique Tilapia Fish</i>	...	...
8. Ikan Lainnya/ <i>Others</i>	...	...
<b>Jumlah Total</b>	<b>401,40</b>	<b>556,00</b>

Catatan/Note: -

Sumber/Source: Dinas Perikanan Kabupaten Timor Tengah Selatan/*Fishery Service of Timor Tengah Selatan Regency*

# PERTAMBANGAN, ENERGI, INDUSTRI, DAN KONSTRUKSI

MINING, ENERGY, INDUSTRY,  
AND CONSTRUCTION

6

Tahun 2021,

**LISTRIK YANG  
DIPRODUKSI OLEH  
PLN SEBESAR  
46.471.927**

Kwh



Tahun 2021,

TERDAPAT

**64.762**

PELANGGAN LISTRIK  
DI KABUPATEN  
TIMOR TENGAH SELATAN



**PENJELASAN TEKNIS**

1. Peranan energi dalam pembangunan nasional sangat vital. Energi digunakan untuk mendukung pembangunan ekonomi. Salah satu bentuk energi yang memiliki peran sangat penting adalah energi listrik. Dalam konsep pembangunan nasional, energi listrik berperan sebagai pendorong pertumbuhan ekonomi dan untuk meningkatkan mutu sumber daya manusia (SDM). Di Indonesia energi listrik sebagian besar disediakan oleh PT PLN (Persero).
2. Air bersih adalah salah satu jenis sumber daya berbasis air yang bermutu baik dan biasa dimanfaatkan oleh manusia untuk dikonsumsi atau dalam melakukan aktivitas mereka sehari-hari termasuk diantaranya adalah sanitasi. Di Indonesia, air bersih disediakan oleh PDAM. Jumlah air yang disalurkan disajikan dalam bentuk m<sup>3</sup> dan jumlah pelanggan merupakan jumlah penduduk yang berlangganan air bersih melalui PDAM.
3. Penggalian adalah kegiatan pengambilan segala jenis barang galian berupa unsur kimia, mineral, dan segala macam batuan yang merupakan endapan alam (tidak termasuk logam, batu bara, minyak dan gas bumi,

**TECHNICAL NOTES**

1. *The role of energy in national development is very vital. Energy is used to support economic development. One of energy that has a very important role is electricity. In the concept of national development, electricity plays a role as a driver of economic growth and to improve the quality of human resources (HR). In Indonesia, electricity is mostly provided by PT PLN (Persero).*
2. *Clean water is a type of water-based resource that has good quality and is commonly used by humans for consumption or in carrying out their daily activities including sanitation. In Indonesia, clean water is provided by PDAM. The amount of water supplied is presented in m<sup>3</sup> and the number of customers is the number of population who subscribed to clean water through PDAM.*
3. *Excavation is the activity of taking all types of excavated goods in the form of chemical elements, minerals, and all kinds of rocks which are natural deposits (excluding metals, coal, oil and natural gas, and radioactive*

dan bahan radio aktif), seperti penggalian batu gunung, batu kali, batu kapur, koral, kerikil, batu marmer, pasir, pasir silika, pasir kuarsa, kaolin, tanah liat, dan sebagainya.

4. Klasifikasi industri dapat dibagi menjadi 3, yaitu industri besar/ sedang, kecil, dan kerajinan rumah tangga. Pengklasifikasian ini berdasarkan jumlah tenaga kerja yang dimiliki. Industri besar/ sedang memiliki tenaga kerja di atas 19 orang. Industri kecil memiliki tenaga kerja sebanyak 5-19 orang sedangkan industri kerajinan rumah tangga memiliki tenaga kerja yang berkisar antara 1-4 orang.
5. Indeks Kemahalan Konstruksi (IKK) merupakan perbandingan harga konstruksi suatu kabupaten/ kota terhadap kota yang menjadi acuan.

*materials), such as excavating mountain rocks, river stones, rocks. limestone, coral, gravel, marble stone, sand, silica sand, quartz sand, kaolin, clay, and so on.*

4. *Industry classification can be divided into 3, namely large/ medium, small, and household/ cottage manufacturing industries. This classification is based on the number of workers they have. Large/medium industry has more than 19 workers. The small industry has 5-19 workers, while the home craft industry has 1-4 workers.*
5. *Construction Cost Line Index (IKK) is a comparison of the construction price of a district/city against the reference city.*



**ULASAN****DESCRIPTION**

Setiap tahunnya, PLN memiliki jumlah pelanggan yang semakin meningkat, hal ini setara dengan adanya kenaikan jumlah daya yang terpasang, produksi listrik, dan jumlah listrik yang terjual. Pada tahun 2021, jumlah listrik yang terjual sebanyak 42.356.324 KWh.

*Every year, PLN has an increasing number of customers, this is equivalent to an increase in the amount of installed electricity power, electricity production, and the amount of electricity sold. In 2021, the amount of electricity sold was 42.356.324 KWh.*

Pada tahun 2021, jumlah industri di Kabupaten Timor Tengah Selatan sebanyak 428 perusahaan dengan tenaga kerja sebesar 5.370 orang.

*In 2021, the number of industries in Timor Tengah Selatan Regency was 428 companies with 5.370 workers.*

Indeks Kemahalan Konstruksi (IKK) Kabupaten Timor Tengah Selatan pada tahun 2021 sebesar 91,57 %. Artinya, indeks kemahalan konstruksi di Kabupaten Timor Tengah Selatan lebih murah 8,43 % daripada kota acuannya.

*The Construction Cost Line Index (IKK) of Timor Tengah Selatan Regency in 2021 was 91,57 %. It means that the construction cost line index in Timor Tengah Selatan Regency is 8,43 % cheaper than the reference city.*



**Gambar** 6.1  
**Figures**

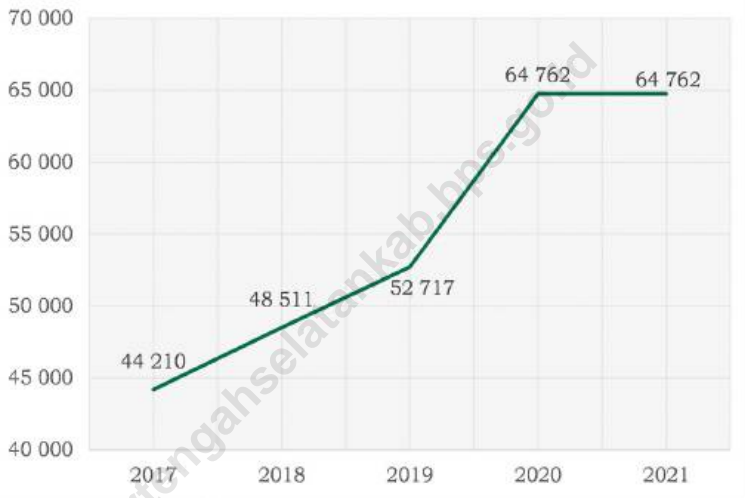
**Jumlah Pelanggan Air Bersih Menurut Kategori Pelanggan, 2021**  
**Number of Clean Water Customers by Customer Category, 2021**



Sumber/Source: PDAM Kabupaten Timor Tengah Selatan/Regional Water Supply Establishment of Timor Tengah Selatan Regency

**Gambar** 6.2  
**Figures**

**Perkembangan jumlah Pelanggan Listrik, 2021**  
**The development of the number of Electric Customers, 2021**



Sumber/Source: PT PLN (Persero) ULP Soe/PT PLN (Persero) ULP Soe

**Tabel**  
**Table** 6.1**Daya Terpasang, Produksi, dan Distribusi Listrik PT. PLN (Persero) ULP Soe, 2019-2021**  
**Installed Electricity Power, Production, and Distribution of PT. PLN (Persero) ULP Soe, 2019-2021**

Tahun Year	Daya Terpasang (KW) <i>Installed Electricity Power (KW)</i>	Produksi Listrik (KWh) <i>Electricity Production (KWh)</i>	Listrik Terjual (KWh) <i>Electricity Sold (KWh)</i>	Dipakai Sendiri (KWh) <i>Own Used (KWh)</i>	Susut/Hilang (KWh) <i>Shrinkage/ Lost (KWh)</i>
(1)	(2)	(3)	(4)	(5)	(6)
2019	38 726 111	37 024 733	34 371 266	-	2 653 467
2020	61 953 670	43 135 795	47 864 315	-	4 732 834
2021	72 540 520	46 471 927	42 356 324	-	3 351 676

Catatan/Note: -

Sumber/Source: PT PLN (Persero) ULP Soe/PT PLN (Persero) ULP Soe

**Tabel**  
**Table 6.2**

**Jumlah Pelanggan Listrik Menurut Kantor Unit di PT. PLN (Persero) ULP Soe, 2017-2021**  
**Number of Electricity Customers by Unit Office in PT. PLN (Persero) ULP Soe, 2017-2021**

Kantor Unit Unit Office	2017	2018	2019	2020	2021
(1)	(2)	(3)	(4)	(5)	(6)
1. PLN Toianas	909	929	954	1 154	1 154
2. PLN Ayotupas	1 066	1 096	1 126	1 454	1 454
3. PLN Boking	1 175	1 215	1 255	2 055	2 055
4. PLN Tobu	1 446	1 481	1 516	1 609	1 609
5. PLN Oebobo	1 788	1 873	1 958	2 218	2 218
6. PLN Oeekam	1 634	1 829	2 024	2 896	2 896
7. PLN Kuanfatu	2 090	2 136	2 182	2 789	2 789
8. PLN Sei	2 206	2 272	2 338	3 024	3 024
9. PLN Tuafanu	1 903	2 158	2 413	3 210	3 210
10. PLN Pollo	2 310	2 540	2 770	4 255	4 255
11. PLN Takari	2 030	2 529	2 928	*	*
12. PLN Kapan	2 372	2 757	3 142	4 855	4 855
13. PLN Oinlasi	2 667	3 055	3 443	7 852	7 852
14. PLN Niki-Niki	3 225	4 022	4 819	5 802	5 802
15. PLN Soe	17 389	18 619	19 849	21 589	21 589
<b>Timor Tengah Selatan</b>	<b>44 210</b>	<b>48 511</b>	<b>52 717</b>	<b>64 762</b>	<b>64 762</b>

Catatan/Note: -

Sumber/Source: PT PLN (Persero) ULP Soe/PT PLN (Persero) ULP Soe

**Tabel**  
**Table** 6.3**Jumlah Pelanggan dan Air yang Disalurkan Menurut Kecamatan di Kabupaten Timor Tengah Selatan, 2021**  
**Number of Customers and Distributed Water by Subdistrict in Timor Tengah Selatan Regency, 2021**

Kecamatan Subdistrict	Pelanggan Number of Customers	Air Disalurkan Distributed Water (m <sup>3</sup> )	Nilai Value (Rp)
(1)	(2)	(3)	(4)
1. Mollo Utara	341	46 147	353 972 150
2. Fatumnasi	-	-	-
3. Tobu	-	-	-
4. Nunbena	-	-	-
5. Mollo Selatan	64	14 842	83 545 250
6. Polen	1	65	549 200
7. Mollo Barat	-	-	-
8. Mollo Tengah	-	-	-
9. Kota Soe	6 004	809 159	6 987 932 050
10. Amanuban Barat	-	-	-
11. Batu Putih	-	-	-
12. Kwatnana	-	-	-
13. Amanuban Selatan	78	12 856	34 620 000
14. Noebeba	-	-	-
15. Kuanfatu	-	-	-
16. Kualin	44	5 434	30 981 950
17. Amanuban Tengah	154	21 013	55 050 000
18. Kolbano	-	-	-
19. Oenino	70	2 316	37 080 500
20. Amanuban Timur	54	3 740	25 236 550
21. Fautmolo	-	-	-
22. Fatukopa	-	-	-
23. Kie	-	-	-
24. Kot'olin	-	-	-
25. Amanatun Selatan	167	21 842	166 511 050
26. Boking	8	758	4 027 000
27. Nunkolo	-	-	-
28. Noebana	-	-	-
29. Santian	-	-	-
30. Amanatun Utara	-	-	-
31. Toianas	-	-	-
32. Kokbaun	-	-	-
<b>Timor Tengah Selatan</b>	<b>6 985</b>	<b>938 172</b>	<b>7 779 505 700</b>

Catatan/Note: -

Sumber/Source: PDAM Kabupaten Timor Tengah Selatan/Regional Water Supply Establishment of Timor Tengah Selatan Regency

**Tabel**  
**Table 6.4**

**Jumlah Pelanggan Air Bersih Menurut Kategori Pelanggan di Kabupaten Timor Tengah Selatan, 2019-2021**  
**Numbers of Water Customers by Customer Type in Timor Tengah Selatan Regency, 2019-2021**

Kategori Pelanggan <i>Customers Type</i>	Tahun <i>Year</i>		
	2019	2020	2021
(1)	(2)	(3)	(4)
1. Sosial Umum <i>General Social</i>	22	22	21
2. Rumah Tangga <i>Household</i>	5 943	5 906	5 888
3. Instansi Pemerintah <i>Government Institution</i>	339	327	322
4. Niaga Kecil <i>Small Scale Commerce</i>	717	691	683
5. Niaga Besar <i>Large Scale Commerce</i>	9	7	8
6. Sosial Khusus <i>Exclusive Social</i>	47	66	63
<b>Jumlah <i>Total</i></b>	<b>7 077</b>	<b>7 019</b>	<b>6 985</b>

Catatan/Note: -

Sumber/Source: PDAM Kabupaten Timor Tengah Selatan/*Regional Water Supply Establishment of Timor Tengah Selatan Regency*



**Tabel**  
**Table** 6.5

**Jumlah Air Bersih yang Disalurkan Menurut Kategori Pelanggan di Kabupaten Timor Tengah Selatan, 2021**  
**Numbers of Water Supply by Customer Type in Timor Tengah Selatan Regency, 2021**

Kategori Pelanggan <i>Customers Type</i>	Air Bersih yang Disalurkan <i>Water Supply</i>	
	Volume (m <sup>3</sup> ) <i>Volume (m<sup>3</sup>)</i>	Nilai (Rp) <i>Value (Rp)</i>
(1)	(3)	(4)
1. Sosial Umum <i>General Social</i>	5 429	22 501 800
2. Rumah Tangga <i>Household</i>	737 539	6 163 229 200
3. Instansi Pemerintah <i>Government Institution</i>	61 084	553 721 300
4. Niaga Kecil <i>Small Scale Commerce</i>	118 585	1 162 676 000
5. Niaga Besar <i>Large Scale Commerce</i>	2 830	23 564 500
6. Sosial Khusus <i>Exclusive Social</i>	12 712	54 068 900
<b>Jumlah <i>Total</i></b>	<b>938 179</b>	<b>7 979 761 700</b>

Catatan/Note: -

Sumber/Source: PDAM Kabupaten Timor Tengah Selatan/*Regional Water Supply Establishment of Timor Tengah Selatan Regency*

**Tabel**  
**Table** 6.6**Perkembangan Produksi Air Bersih di Kabupaten Timor Tengah Selatan, 2019-2021**  
**Progress of Water in Timor Tengah Selatan Regency, 2019-2021**

Uraian Description	Tahun Year		
	2019	2020	2021
(1)	(2)	(3)	(4)
1. Kapasitas Produksi (L/detik) Capacity Production (L/second)	100,50	60,54	87
2. Jumlah Produksi (m <sup>3</sup> ) Number of Production (m <sup>3</sup> )	1 812 536	1 356 164	1 822 735
3. Air yang Terjual (m <sup>3</sup> ) Water Sold (m <sup>3</sup> )	1 299 216	1 138 121	938 179
4. Rata-Rata Tarif per m <sup>3</sup> (Rp) Average Cost per m <sup>3</sup> (Rp)	7 645	7 645	8 505
5. Susut Transmisi Distribusi (m <sup>3</sup> ) Distribution Transmission Lost (m <sup>3</sup> )	568 382 044	-	-

Catatan/Note:

Sumber/Source: PDAM Kabupaten Timor Tengah Selatan/Regional Water Supply Establishment of Timor Tengah Selatan Regency

**Tabel**  
**Table** 6.7

**Jumlah Usaha, Luas Areal dan Tenaga Kerja Perusahaan Pertambangan di Kabupaten Timor Tengah Selatan, 2017-2021**  
***Numbers of Enterprises, Area and Workers Engaged of Mining Companies in Timor Tengah Selatan Regency, 2017-2021***

Uraian <i>Description</i>	Tahun <i>Year</i>		
	2019	2020	2021
(1)	(2)	(3)	(4)
Jumlah Usaha <i>Number of Enterprises</i>	58	...	...
Luas Area (ha) <i>Area (ha)</i>	155,28	...	...
Jumlah Tenaga Kerja <i>Number of Labor</i>	314	...	...

Catatan/Note: -

Sumber/Source: Dinas Energi dan Sumber Daya Mineral Provinsi Nusa Tenggara Timur/*Energy and Mineral Resources of Nusa Tenggara Timur Province*

**Tabel**  
**Table** 6.8

**Potensi Beberapa Bahan Galian Batuan di Kabupaten Timor Tengah Selatan, 2021**  
**Potential of Some Rocklike Quarrying in Timor Tengah Selatan Regency, 2021**

Jenis Bahan Tambang Type of Material Mine	Lokasi Location	Cadangan (m <sup>3</sup> ) Workers Engaged
(1)	(2)	(3)
<b>A. Bukan Logam/Non Metal</b>	...	...
1. Perlit/Perlit	...	...
2. Gypsum/Gypsum	...	...
3. Rijang/Chert	...	...
<b>B. Batuan/Rock</b>	...	...
1. Batu Semi Permata (Aji)/Semi Gemstone	...	...
2. Marmer/Marble	...	...
3. Lempung/Clay	...	...
4. Ultra Basa/Ultra Basa	...	...
5. Diorit/Diorite	...	...
6. Lava/Lava	...	...
7. Napal/Napal	...	...
8. Sekis/Schist	...	...
9. Oker/Ocher	...	...
10. Bresik Vulkanik/Volcanic Bresik	...	...

Catatan/Note: -

Sumber/Source: Dinas Energi dan Sumber Daya Mineral Provinsi Nusa Tenggara Timur/Energy and Mineral Resources of Nusa Tenggara Timur Province

**Tabel**  
**Table** 6.9

**Penggunaan Bahan Galian Batuan menurut Jenisnya di Kabupaten Timor Tengah Selatan, 2021**  
**Use of Rocklike Quarrying by Kind of Quarrying in Timor Tengah Selatan Regency, 2021**

Kecamatan Subdistrict	Jenis Bahan Galian (m <sup>3</sup> )/Type of Minerals					
	Batu Kali/ River stone	Batu Hutan/ Forest Stone	5/3	3/5	2/3	1/2
(1)	(2)	(3)	(4)	(5)	(6)	(7)
1. Mollo Utara	...	...	...	...	...	...
2. Fatumnasi	...	...	...	...	...	...
3. Tobu	...	...	...	...	...	...
4. Nunbena	...	...	...	...	...	...
5. Mollo Selatan	...	...	...	...	...	...
6. Polen	...	...	...	...	...	...
7. Mollo Barat	...	...	...	...	...	...
8. Mollo Tengah	...	...	...	...	...	...
9. Kota Soe	...	...	...	...	...	...
10. Amanuban Barat	...	...	...	...	...	...
11. Batu Putih	...	...	...	...	...	...
12. Kuatnana	...	...	...	...	...	...
13. Amanuban Selatan	...	...	...	...	...	...
14. Noebeba	...	...	...	...	...	...
15. Kuanfatu	...	...	...	...	...	...
16. Kualin	...	...	...	...	...	...
17. Amanuban Tengah	...	...	...	...	...	...
18. Kolbano	...	...	...	...	...	...
19. Oenino	...	...	...	...	...	...
20. Amanuban Timur	...	...	...	...	...	...
21. Fautmolo	...	...	...	...	...	...
22. Fatukopa	...	...	...	...	...	...
23. Kie	...	...	...	...	...	...
24. Kot'olin	...	...	...	...	...	...
25. Amanatun Selatan	...	...	...	...	...	...
26. Boking	...	...	...	...	...	...
27. Nunkolo	...	...	...	...	...	...
28. Noebana	...	...	...	...	...	...
29. Santian	...	...	...	...	...	...
30. Amanatun Utara	...	...	...	...	...	...
31. Toianas	...	...	...	...	...	...
32. Kokbaun	...	...	...	...	...	...
<b>Timor Tengah Selatan</b>	...	...	...	...	...	...

Lanjutan Tabel/Continued Table 6.9

Kecamatan Subdistrict	Jenis Bahan Galian (m <sup>3</sup> ) Type of Minerals					
	Split/ Split	Pasir Panjang/ Long Sand	Pasir Urug/ Urug Sand	Pasir Beton/ Concrete Sand	Tanah Urug/ Urug Land	Tanah Liat/ Clay
(1)	(8)	(9)	(10)	(11)	(12)	(13)
1. Mollo Utara	...	...	...	...	...	...
2. Fatumnasi	...	...	...	...	...	...
3. Tobu	...	...	...	...	...	...
4. Nunbena	...	...	...	...	...	...
5. Mollo Selatan	...	...	...	...	...	...
6. Polen	...	...	...	...	...	...
7. Mollo Barat	...	...	...	...	...	...
8. Mollo Tengah	...	...	...	...	...	...
9. Kota Soe	...	...	...	...	...	...
10. Amanuban Barat	...	...	...	...	...	...
11. Batu Putih	...	...	...	...	...	...
12. Kuantnana	...	...	...	...	...	...
13. Amanuban Selatan	...	...	...	...	...	...
14. Noebeba	...	...	...	...	...	...
15. Kuanfatu	...	...	...	...	...	...
16. Kualin	...	...	...	...	...	...
17. Amanuban Tengah	...	...	...	...	...	...
18. Kolbano	...	...	...	...	...	...
19. Oenino	...	...	...	...	...	...
20. Amanuban Timur	...	...	...	...	...	...
21. Fautmolo	...	...	...	...	...	...
22. Fatukopa	...	...	...	...	...	...
23. Kie	...	...	...	...	...	...
24. Kot'olin	...	...	...	...	...	...
25. Amanatun Selatan	...	...	...	...	...	...
26. Boking	...	...	...	...	...	...
27. Nunkolo	...	...	...	...	...	...
28. Noebana	...	...	...	...	...	...
29. Santian	...	...	...	...	...	...
30. Amanatun Utara	...	...	...	...	...	...
31. Toianas	...	...	...	...	...	...
32. Kokbaun	...	...	...	...	...	...
<b>Timor Tengah Selatan</b>	...	...	...	...	...	...

Lanjutan Tabel/*Continued Table 6.9*

Kecamatan Subdistrict	Jenis Bahan Galian (m <sup>3</sup> ) Type of Minerals			
	Kapur/Chalk	Batu Bata/ Brick	Kerikil/Gravel	Marmar/Marble
(1)	(14)	(15)	(16)	(17)
1. Mollo Utara	...	...	...	...
2. Fatumnasi	...	...	...	...
3. Tobu	...	...	...	...
4. Nunbena	...	...	...	...
5. Mollo Selatan	...	...	...	...
6. Polen	...	...	...	...
7. Mollo Barat	...	...	...	...
8. Mollo Tengah	...	...	...	...
9. Kota Soe	...	...	...	...
10. Amanuban Barat	...	...	...	...
11. Batu Putih	...	...	...	...
12. Kwatnana	...	...	...	...
13. Amanuban Selatan	...	...	...	...
14. Noebeba	...	...	...	...
15. Kuanfatu	...	...	...	...
16. Kualin	...	...	...	...
17. Amanuban Tengah	...	...	...	...
18. Kolbano	...	...	...	...
19. Oenino	...	...	...	...
20. Amanuban Timur	...	...	...	...
21. Fautmolo	...	...	...	...
22. Fatukopa	...	...	...	...
23. Kie	...	...	...	...
24. Kot'olin	...	...	...	...
25. Amanatun Selatan	...	...	...	...
26. Boking	...	...	...	...
27. Nunkolo	...	...	...	...
28. Noebana	...	...	...	...
29. Santian	...	...	...	...
30. Amanatun Utara	...	...	...	...
31. Toianas	...	...	...	...
32. Kokbaun	...	...	...	...
<b>Timor Tengah Selatan</b>	...	...	...	...

Catatan/Note: -

Sumber/Source: Dinas Energi dan Sumber Daya Mineral Provinsi Nusa Tenggara Timur/Energy and Mineral Resources of Nusa Tenggara Timur Province

**Tabel**  
**Table** 6.10**Jumlah Perusahaan dan Tenaga Kerja Menurut Industri di Kabupaten Timor Tengah Selatan, 2021**  
**Number of Establishments and Workers Engaged by Industry in Timor Tengah Selatan Regency, 2021**

<b>Industri</b> <b>Industry</b>	<b>Perusahaan</b> <b>Establishment</b>	<b>Tenaga Kerja</b> <b>Workers Engaged</b>
(1)	(2)	(3)
Makanan, Minuman dan Tembakau <i>Food, Beverages and Tobacco</i>	83	773
Tekstil, Pakaian dan Kulit <i>Textiles, Clothes and Leather</i>	223	3 463
Kayu, Bambu, Rotan, Rumput dan Sejenisnya Termasuk Perabot Rumah Tangga <i>Wood, Bamboo, Rattan, Grass and Similar Kind of Products Including House Furniture</i>	90	786
Kertas dan Barang dari Kertas, Percetakan dan Penerbitan <i>Paper and Paper Products, Printing and Publishing</i>	-	-
Kimia dan Barang-barang dari Bahan Kimia, Minyak Bumi, Batubara, Karet dan Plastik <i>Chemical and Chemical Products, Petroleum, Coal, Rubber and Plastic</i>	-	-
Barang Galian Bukan Logam Kecuali Minyak Bumi dan Batubara <i>Mineral Goods Non-metallic Except Petroleum and Coal</i>	-	-
Logam Dasar <i>Basic Metal</i>	-	-
Barang dari Logam, Mesin dan Peralatan <i>Metal Product, Machinery and Equipments</i>	-	-
Pengolahan Lainnya <i>Other Manufacturing</i>	32	348
<b>Timor Tengah Selatan</b>	<b>428</b>	<b>5 370</b>

Catatan/Note: -

Sumber/Source: Dinas Perindustrian, Perdagangan, Koperasi, dan UMKM Kabupaten Timor Tengah Selatan/*Industry, Trade, Cooperatives, Small and Medium Service of Timor Tengah Selatan Regency*



**Tabel**  
**Table** 6.11

**Jumlah Perusahaan Menurut Golongan Industri dan Kecamatan di Kabupaten Timor Tengah Selatan, 2021**  
**Number of Establishments by Industry Type and Subdistrict in Timor Tengah Selatan Regency, 2021**

Kecamatan Subdistrict	Industri Besar/Sedang Large/Medium Manufacturing Industry	Industri Kecil Small Manufacturing Industry	Industri Kerajinan Rumah Tangga Household/Cottage Manufacturing Industry
(1)	(2)	(3)	(4)
1. Mollo Utara	19	3	3
2. Fatumnasi	3	2	-
3. Tobu	-	-	-
4. Nunbena	1	-	-
5. Mollo Selatan	9	4	5
6. Polen	7	1	-
7. Mollo Barat	1	-	-
8. Mollo Tengah	3	-	-
9. Kota Soe	38	25	93
10. Amanuban Barat	14	9	6
11. Batu Putih	4	5	1
12. Kwatnana	16	1	2
13. Amanuban Selatan	21	-	1
14. Noebeba	-	-	1
15. Kuanfatu	3	-	1
16. Kualin	2	1	15
17. Amanuban Tengah	9	7	7
18. Kolbano	7	-	-
19. Oenino	1	-	-
20. Amanuban Timur	8	-	3
21. Fautmolo	-	-	-
22. Fatukopa	4	-	-
23. Kie	13	1	1
24. Kot'olin	4	1	-
25. Amanatun Selatan	7	3	2
26. Boking	3	-	-
27. Nunkolo	5	2	-
28. Noebana	3	-	-
29. Santian	2	2	-
30. Amanatun Utara	4	-	-
31. Toianas	6	1	-
32. Kokbaun	1	1	-
<b>Timor Tengah Selatan</b>	<b>218</b>	<b>69</b>	<b>141</b>

Catatan/Note: -

Sumber/Source: Dinas Perindustrian, Perdagangan, Koperasi, dan UMKM Kabupaten Timor Tengah Selatan/Industry, Trade, Cooperatives, Small and Medium Service of Timor Tengah Selatan Regency

**Tabel**  
**Table** 6.12**Jumlah Tenaga Kerja Menurut Golongan Industri dan Kecamatan di Kabupaten Timor Tengah Selatan, 2021**  
**Number of Workers by Industry Type and Subdistrict in Timor Tengah Selatan Regency, 2021**

Kecamatan Subdistrict	Industri Besar/Sedang Large/Medium Manufacturing Industry	Industri Kecil Small Manufacturing Industry	Industri Kerajinan Rumah Tangga Household/Cottage Manufacturing Industry
(1)	(2)	(3)	(4)
1. Mollo Utara	380	30	9
2. Fatumnasi	60	10	-
3. Tobu	-	-	-
4. Nunbena	20	-	-
5. Mollo Selatan	181	31	17
6. Polen	140	15	-
7. Mollo Barat	20	-	-
8. Mollo Tengah	60	-	-
9. Kota Soe	761	216	267
10. Amanuban Barat	265	87	20
11. Batu Putih	80	43	4
12. Kwatnana	260	5	6
13. Amanuban Selatan	420	-	2
14. Noebeba	-	-	4
15. Kuanfatu	60	-	4
16. Kulin	40	10	30
17. Amanuban Tengah	180	66	19
18. Kolbano	140	-	-
19. Oenino	20	-	-
20. Amanuban Timur	160	-	9
21. Fautmolo	-	-	-
22. Fatukopa	80	-	-
23. Kie	310	10	3
24. Kot'olin	80	10	-
25. Amanatun Selatan	140	34	7
26. Boking	60	-	-
27. Nunkolo	100	20	-
28. Noebana	60	-	-
29. Santian	40	20	-
30. Amanatun Utara	80	-	-
31. Toianas	125	10	-
32. Kokbaun	20	10	-
<b>Timor Tengah Selatan</b>	<b>4 342</b>	<b>627</b>	<b>401</b>

Catatan/Note: -

Sumber/Source: Dinas Perindustrian, Perdagangan, Koperasi, dan UMKM Kabupaten Timor Tengah Selatan/Industry, Trade, Cooperatives, Small and Medium Service of Timor Tengah Selatan Regency

**Tabel**  
**Table** 6.13**Indeks Kemahalan Konstruksi (IKK) di Kabupaten Timor Tengah Selatan, 2016-2021**  
**Construction Cost Lines Index in Timor Tengah Selatan Regency, 2016-2021**

Tahun Year	Indeks Kemahalan Konstruksi (IKK) Construction Cost Lines Index
(1)	(2)
2016	89,87
2017	91,49
2018	93,74
2019	96,06
2020	98,12
2021	91,57

Catatan/Note: -

Sumber/Source: Badan Pusat Statistik Kabupaten Timor Tengah Selatan/Statistics of Timor Tengah Selatan Regency



# PARIWISATA TOURISM

7

1

Hotel Berbintang

12

Hotel Non-Bintang



Banyaknya hotel di Kabupaten  
Timor Tengah Selatan tahun 2021



**PENJELASAN TEKNIS**

1. Rumah makan/restoran adalah usaha komersil yang menyediakan jasa pelayanan makanan dan minuman yang bertempat di sebagian atau seluruh bangunan permanen, dilengkapi peralatan untuk proses pembuatan, penyimpanan dan penjualan makanan dan minuman bagi umum.
2. Wisatawan Domestik adalah seseorang yang melakukan perjalanan di wilayah teritori suatu negara, dalam hal ini Indonesia, dengan lama perjalanan kurang dari 6 bulan dan bukan bertujuan untuk memperoleh penghasilan di tempat yang dikunjungi serta bukan merupakan perjalanan rutin (sekolah atau bekerja), dengan mengunjungi objek wisata komersial, dan atau menginap di akomodasi komersial, dan atau jarak perjalanan lebih besar atau sama dengan 100 (seratus) kilometer pergi-pulang.
3. Wisatawan mancanegara (wisman) adalah setiap orang yang melakukan perjalanan ke suatu negara di luar negara tempat tinggalnya, kurang dari satu tahun, didorong oleh suatu tujuan utama (bisnis, berlibur, atau tujuan pribadi lainnya), selain untuk bekerja dengan penduduk negara yang dikunjungi.

**TECHNICAL NOTES**

1. *Restaurant is a business to provide eating and drinking services in a whole or a part of permanent building utilizing tools for cooking, storing, and selling food and drink processes for anyone.*
2. *Domestic tourists are those who travel in the territory of a country, in this case Indonesia, with a length of travel of less than 6 months and not aiming to earn income in a visited place and not a routine trip (school or work ), by visiting commercial attractions, and or staying in commercial accommodation, and/or travel distances greater than or equal to 100 (one hundred) kilometers commuting.*
3. *Foreign Tourists is any person taking a trip to a main destination outside his/her usual environment, for less than a year, for any main purpose (business, leisure or other personal purpose) other than to be employed by a resident entity in the country visited*

**ULASAN**

Jumlah rumah makan/restoran di Kabupaten Timor Tengah Selatan mengalami peningkatan dari tahun sebelumnya. Adapun jumlah rumah makan/restoran terbanyak terdapat pada kecamatan Kota Soe, Amanuban Tengah dan Mollo Utara.

Jumlah hotel berbintang dan non-bintang dari tahun 2017 sampai tahun 2021 masih tetap.

**DESCRIPTION**

*The number of restaurant / restaurant in Timor Tengah Selatan district decreased in 2021. The highest number of restaurants / restaurants is in Kota Soe, Mollo Utara, and Amanuban Tengah subdistrict.*

*The number of star and non-star hotels from 2017 to 2021 is still constant.*



**Gambar** 7.1  
**Figures**

**Kecamatan dengan Jumlah Wisatawan Domestik  
Terbanyak, 2021**

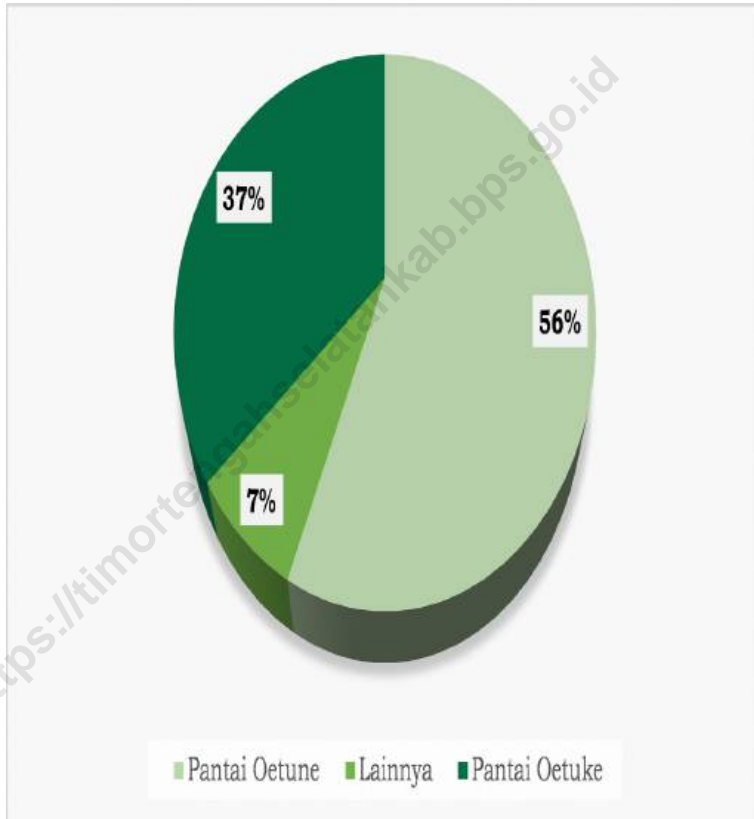
*District with the Most Number of Domestic Tourists, 2021*



Sumber/Source : Dinas Pariwisata Kabupaten Timor Tengah Selatan/Tourism Service of Timor Tengah Selatan Regency

**Gambar** 7.2  
**Figures**

**Jumlah Pengunjung Objek Wisata di Kabupaten Timor Tengah Selatan, 2021**  
**Number of Visitors to Tourist Attractions in South Central Timor Regency, 2021**



Sumber/Source: Dinas Pariwisata Kabupaten Timor Tengah Selatan/Tourism Service of Timor Tengah Selatan Regency

**Tabel**  
**Table** 7.1

**Jumlah Rumah Makan/Restoran Menurut Kecamatan,  
2018–2021**  
**Number of Restaurants by Subdistrict, 2018–2021**

Kecamatan Subdistrict	2018	2019	2020 <sup>1</sup>	2021
(1)	(2)	(3)	(4)	(5)
1. Mollo Utara	8	8	13	13
2. Fatumnasi	-	-	-	-
3. Tobu	-	-	-	-
4. Nunbena	-	-	-	-
5. Mollo Selatan	3	6	6	7
6. Polen	-	-	-	-
7. Mollo Barat	-	-	-	-
8. Mollo Tengah	-	-	-	-
9. Kota Soe	127	127	84	96
10. Amanuban Barat	2	2	2	1
11. Batu Putih	6	6	1	1
12. Kuantana	1	1	2	2
13. Amanuban Selatan	12	12	10	...
14. Noebeba	-	-	-	-
15. Kuanfatu	1	1	-	-
16. Kualin	2	2	3	4
17. Amanuban Tengah	12	14	11	16
18. Kolbano	3	3	3	3
19. Oenino	1	1	-	1
20. Amanuban Timur	5	5	2	2
21. Fautmolo	-	-	-	-
22. Fatukopa	-	-	-	-
23. Kie	1	1	-	-
24. Kot'olin	-	-	-	-
25. Amanatun Selatan	3	3	5	6
26. Boking	-	-	-	-
27. Nunkolo	-	-	-	-
28. Noebana	-	-	-	-
29. Santian	-	-	-	-
30. Amanatun Utara	-	-	-	-
31. Toianas	-	-	-	-
32. Kokbaun	-	-	-	-
<b>Timor Tengah Selatan</b>	<b>187</b>	<b>192</b>	<b>142</b>	<b>152</b>

Catatan/Note: Jumlah rumah makan/restoran termasuk jumlah warung makan, kafe, dan depot/Number of restaurants include food stall, cafe and depot

<sup>1</sup>Kondisi hingga September 2020/Conditions until September 2020

Sumber/Source: Dinas Pariwisata Kabupaten Timor Tengah Selatan/Tourism Service of Timor Tengah Selatan Regency

**Tabel**  
**Table** 7.2

**Jumlah Hotel di Kabupaten Timor Tengah Selatan, 2018 - 2021**  
**Number of Hotels in Timor Tengah Selatan Regency, 2018-2021**

Tahun Year	Hotel/Hotels		Hotel/Losmen Hotel-inn
	Berbintang/ Classified	Non-bintang/ Non-Classified	
(1)	(2)	(3)	(4)
2018	1	12	13
2019	1	12	13
2020 <sup>1</sup>	1	12	13
2021	1	12	...

Catatan/Note: <sup>1</sup>Kondisi hingga September 2020/Conditions until September 2020

Sumber/Source: Dinas Pariwisata Kabupaten Timor Tengah Selatan/Tourism Service of Timor Tengah Selatan Regency

**Tabel**  
**Table** 7.3**Jumlah Wisatawan Domestik dan Mancanegara per Kecamatan dan Jenis Kelamin di Kabupaten Timor Tengah Selatan, 2021**  
**Number of Domestic and Foreign Tourists by Subdistrict and Sex in Timor Tengah Selatan Regency, 2021**

Kecamatan Subdistrict	Wisatawan Domestik Domestic Tourist			Wisatawan Mancanegara Foreign Tourist			Jumlah Total
	Laki-Laki Male	Perempuan Female	Jumlah Total	Laki-Laki Male	Perempuan Female	Jumlah Total	
(1)	(2)	(3)	(4)	(5)	(6)	(7)	(8)
1. Mollo Utara	-	-	-	-	-	-	-
2. Fatumnasi	106	58	164	-	-	-	164
3. Tobu	-	-	-	-	-	-	-
4. Nunbena	-	-	-	-	-	-	-
5. Mollo Selatan	-	-	-	-	-	-	-
6. Polen	-	-	-	-	-	-	-
7. Mollo Barat	-	-	-	-	-	-	-
8. Mollo Tengah	-	-	-	-	-	-	-
9. Kota Soe	829	434	1 263	-	-	-	1 263
10. Amanuban Barat	-	-	-	-	-	-	-
11. Batu Putih	-	-	-	-	-	-	-
12. Kwatnana	-	-	-	-	-	-	-
13. Amanuban Selatan	-	-	-	-	-	-	-
14. Noebeba	-	-	-	-	-	-	-
15. Kuanfatu	-	-	-	-	-	-	-
16. Kualin	6 009	5 957	11 966	-	-	-	11 966
17. Amanuban Tengah	-	-	-	-	-	-	-
18. Kolbano	3 455	3 417	6 872	-	-	-	6 872
19. Oenino	-	-	-	-	-	-	-
20. Amanuban Timur	-	-	-	-	-	-	-
21. Fautmolo	-	-	-	-	-	-	-
22. Fatukopa	455	207	662	-	-	-	662
23. Kie	420	263	683	-	-	-	683
24. Kot'olin	-	-	-	-	-	-	-
25. Amanatun Selatan	-	-	-	-	-	-	-
26. Boking	-	-	-	-	-	-	-
27. Nunkolo	-	-	-	-	-	-	-
28. Noebana	-	-	-	-	-	-	-
29. Santian	-	-	-	-	-	-	-
30. Amanatun Utara	-	-	-	-	-	-	-
31. Toianas	-	-	-	-	-	-	-
32. Kokbaun	-	-	-	-	-	-	-
<b>Timor Tengah Selatan</b>	<b>11 274</b>	<b>10 336</b>	<b>21 610</b>	<b>-</b>	<b>-</b>	<b>-</b>	<b>21 610</b>

Catatan/Note: -

Sumber/SOURCE: Dinas Pariwisata Kabupaten Timor Tengah Selatan/Tourism Service of Timor Tengah Selatan Regency

**Tabel**  
**Table** 7.4

**Jumlah Pengunjung Objek Wisata di Kabupaten Timor Tengah Selatan, 2021**  
**Number of Tourist Attraction Visitors in Timor Tengah Selatan Regency, 2021**

<i>Kecamatan District</i>	<i>Nama Objek Wisata /Name of Tourist Attraction</i>	<i>Jumlah Pengunjung/ Number of Visitor</i>
(1)	(2)	(3)
Mollo Selatan	Taman Rekreasi Buat <i>Buat Leisure Park</i>	3 316
	Kolam Renang Buat <i>Buat Pool</i>	-
Mollo Tengah	Air Terjun Ohala <i>Oehala Waterfall</i>	-
Kualin	Pantai Oetune <i>Oetune Beach</i>	11 966
Fatumnasi	Cagar Alam Mutis <i>Mutis Nature Reserve</i>	164
KiE	Kampung Adat Boti <i>Boti Traditional Boti</i>	683
Fatukopa	Gunung Batu Besteke <i>Besteke Rock Mountain</i>	662
Kolbano	Pantai Oetuke <i>Oetuke Beach</i>	7 772

Catatan/Note: -

Sumber/Source: Dinas Pariwisata Kabupaten Timor Tengah Selatan/*Tourism Service of Timor Tengah Selatan Regency*

**Tabel**  
**Table** 7.5

**Jumlah Wisatawan Mancanegara Menurut Negara Asal di  
Kabupaten Timor Tengah Selatan, 2021**  
**Number of Foreign Tourist by Origin Country in Timor Tengah  
Selatan Regency, 2021**

<b>Negara Asal</b> <b>Origin Country</b>	<b>Jumlah Wisatawan</b> <b>Number of Tourist</b>
(1)	(3)
Australia/ <i>Australia</i>	-
Belanda/ <i>Netherland</i>	-
Italia/ <i>Italy</i>	-
Korea/ <i>Korea</i>	-
Amerika/ <i>America</i>	-
Ceko/ <i>Czech</i>	-
Jerman/ <i>German</i>	-
Cina/ <i>China</i>	-
Timor Leste/ <i>Timor Leste</i>	-
Polandia/ <i>Poland</i>	-
Perancis/ <i>France</i>	-
Selandia Baru/ <i>New Zealand</i>	-
Libanon/ <i>Lebanon</i>	-
Rusia/ <i>Russia</i>	-
Turki/ <i>Turkey</i>	-
Singapura/ <i>Singapore</i>	-
Denmark/ <i>Denmark</i>	-
Grazia/ <i>Grazia</i>	-
Spanyol/ <i>Spanish</i>	-
Belgia/ <i>Belgium</i>	-
Brasil/ <i>Brazil</i>	-
Kanada/ <i>Canada</i>	-
India/ <i>India</i>	-
Jepang/ <i>Japan</i>	-
Estonia/ <i>Estonia</i>	-
Lainnya/ <i>Others</i>	-
<b>Jumlah/Total</b>	-

Catatan/Note: Untuk kunjungan wisatawan mancanegara sepanjang Tahun 2021 tidak ada kunjungan karena adanya PPKM sebagai akibat dari adanya Pandemi Covid-19.

Sumber/Source: Dinas Pariwisata Kabupaten Timor Tengah Selatan/*Tourism Service of Timor Tengah Selatan Regency*

<https://timortengahselatankab.bps.go.id>



# TRANSPORTASI & KOMUNIKASI

## TRANSPORTATION & COMMUNICATION



8

### Panjang Jalan Kabupaten Timor Tengah Selatan Menurut Kondisi Jalan Tahun 2021



Baik 000  
**419,20 km**

Rusak 000  
**677,65 km**

Sedang 000  
**34,20 km**

Rusak Berat 000  
**61,85 km**

<https://timortengahselatankab.bps.go.id>

**PENJELASAN TEKNIS**

1. 1. Data pengangkutan dan komunikasi meliputi:
  - a. Panjang Jalan
  - b. Angkutan Darat
  - c. Pos dan Telekomunikasi
2. Kendaraan Bermotor adalah kendaraan yang digerakkan oleh peralatan teknik yang ada pada kendaraan itu. Biasanya digunakan untuk angkutan orang dan atau barang di atas jalan raya selain kendaraan yang berjalan di atas rel. Kendaraan bermotor yang dicatat adalah semua jenis kendaraan kecuali milik TNI/Polri dan Korps Diplomatik.
3. Jalan adalah jalan dalam bentuk apapun yang terbuka untuk lalu lintas kendaraan umum. Data yang disajikan dalam publikasi ini adalah semua jalan di Indonesia baik di bawah wewenang pemerintah pusat maupun daerah baik provinsi maupun kabupaten
4. Sumber data pengangkutan dan komunikasi berasal dari masing-masing instansi terkait dan dikumpulkan oleh Badan Pusat Statistik (BPS) setiap tahun.
5. Kantor Pos adalah pemberi layanan pengiriman barang, surat, uang, dan sebagainya dari suatu tempat ke tempat lain. Pengguna pelayanan biasanya diharuskan menempel perangko yang cukup pada sampul surat, kartu pos dan membayar sejumlah uang untuk pelayanan pos wesel, paket dan

**TECHNICAL NOTES**

1. *Data of transportation and communication cover:*
  - a. *Length of Road*
  - b. *Land Transportation*
  - c. *Post and Telecommunication*
2. *Motor Vehicles are any types of vehicles motorized by machine in those vehicles. They are usually utilized to carry people and goods on road other than those vehicles moving on railway. All types of vehicles are recorded except those belong to Indonesia Army Force, Indonesian State Police and Diplomatic Corps.*
3. *Road is any type of road for all types of transportation. Data of road covers all roads in Indonesia under the authority of central, provincial and regional governments.*
4. *Data of transportation and communication are collected from related institutions and annually compiled by BPS-Statistics Indonesia (BPS).*
5. *Post Office is an institutions dealing with the delivery of goods, letters, money and so on from one place to another place. Costumers are commonly charged by putting stamp on the envelope, post card and also charged by some amount of money for money order, post package and so on.*

sebagainya.

6. Telekomunikasi adalah setiap pemancaran, pengiriman dan atau penerimaan segala bentuk informasi dalam bentuk tanda-tanda, isyarat, tulisan, gambar, suara dan bunyi melalui sistem kawat, optik, radio atau sistem elektromagnetik lainnya.
6. *Telecommunication includes all transmitting, delivering and; or receiving all types of information such as signal, signification, transcription, image, sound and voice through wire, optic, and radio systems or other electromagnetic systems.*

**ULASAN****Transportasi**

Pada tahun 2021 Kondisi jalan di Kabupaten Timor Tengah Selatan terdiri dari jalan Negara, jalan Provinsi, dan jalan Kabupaten. Keadaan dari tahun 2019-2021 tidak mengalami perubahan untuk keseluruhan panjang jalan Negara dan Provinsi.

Dari tiga jenis jalan yang ada di Kabupaten Timor Tengah Selatan, untuk jalan Negara dan Jalan Provinsi jenis permukaan jalannya adalah aspal, sedangkan untuk jalan Kabupaten jenis permukaan jalannya Aspal, Kerikil, dan Tanah.

**Komunikasi**

Jumlah kantor pos pembantu di Kabupaten TTS tidak mengalami perubahan dari tahun 2018 sampai 2021, yaitu hanya berjumlah 5 unit yang terletak di Kecamatan Mollo Utara, Kota Soe, Amanuban Selatan, Amanuban Tengah, dan Kie.

**DESCRIPTION****Transportation**

*In 2021 Road conditions in Timor Tengah Selatan Regency consist of State roads, Provincial roads, and Regency roads. Condition from 2019-2021 there was no change in the overall length of the State and Province roads.*

*Of the three types of roads in Timor Tengah Selatan Regency, the type of road surface for the State and Provincial Roads is asphalt, while for Regency roads the types of roads are Asphalt, Gravel, and Land.*

**Communication**

*The number of subsidiary post office in TTS Regency didn't change since 2018 to 2021, only 5 units located in Mollo Utara, Kota Soe, Amanuban Selatan, Amanuban Tengah, and Kie sub district.*

<https://timortengahselatankab.bps.go.id>

**Gambar** 8.1  
**Figures**

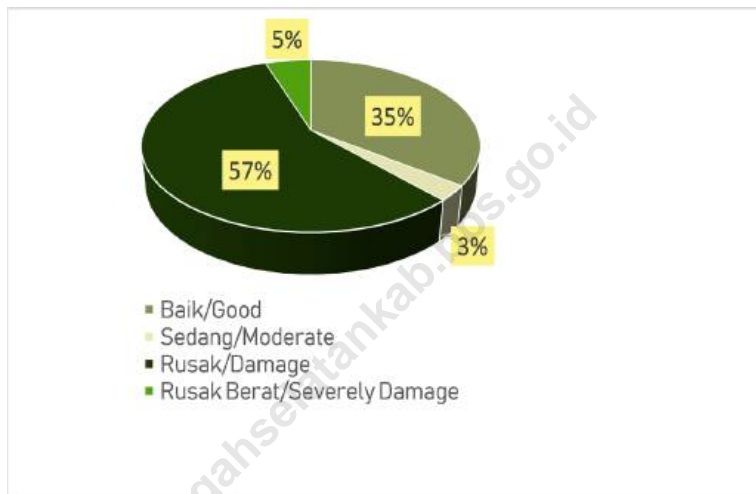
**Jumlah Surat yang Dikirim Lewat Kantor Pos, 2017–2021**  
**Number of Letters Sent Through the Post Office, 2017–2021**



Sumber/Source: P.T. Pos Indonesia Cabang SoE/ Indonesian Post Office Branch SoE

**Gambar** 8.2  
**Figures**

**Panjang Jalan Kabupaten Menurut Kondisi Jalan, 2021**  
**District Road Length According to Road Condition, 2021**



Sumber/Source: Dinas Pekerjaan Umum dan Penataan Ruang Kabupaten Timor Tengah Selatan/Public of Works and Spatial Planning Service of Timor Tengah Selatan Regency



## 8.1 TRANSPORTASI TRANSPORTATION

**Tabel 8.1.1** Panjang Jalan Menurut Tingkat Kewenangan Pemerintahan di Kabupaten Timor Tengah Selatan (km), 2019–2021  
**Table** *Length of Roads by Level of Government Authority in Timor Tengah Selatan Regency (km), 2019–2021*

Tingkat Kewenangan Pemerintahan <i>Level of Government Authority</i>	2019	2020	2021
(1)	(2)	(3)	(4)
Negara/ <i>State</i>	88,70	88,70	88,70
Provinsi/ <i>Province</i>	306,34	306,34	306,34
Kabupaten/Kota <i>Regency/Municipality</i>	1 192,90	1 192,90	1 192,90
Lokal/ <i>Local</i>	-	-	-
<b>Jumlah/Total</b>	<b>1 587,94</b>	<b>1 587,94<sup>a</sup></b>	<b>1 587,94</b>

Catatan/*Note*: -

Sumber/*Source*: Dinas Pekerjaan Umum dan Penataan Ruang Kabupaten Timor Tengah Selatan/*Public of Works and Spatial Planning Service of Timor Tengah Selatan Regency*

**Tabel 8.1.2** Panjang Jalan Negara Menurut Jenis Permukaan Jalan di Kabupaten Timor Tengah Selatan (km), 2019–2021  
**Table** Length of State Roads by Type of Road Surface in Timor Tengah Selatan Regency (km), 2019-2021

Jenis Permukaan Jalan Type of Road Surface	2019	2020	2021
(1)	(2)	(3)	(4)
Aspal/Paved	88,70	88,70	88,70
Kerikil/Gravel	-	-	-
Tanah/Soil	-	-	-
Lainnya/Others	-	-	-
<b>Jumlah/Total</b>	<b>88,70</b>	<b>88,70</b>	<b>88,70</b>

Catatan/Note: -

Sumber/Source: Dinas Pekerjaan Umum dan Penataan Ruang Kabupaten Timor Tengah Selatan/*Public of Works and Spatial Planning Service of Timor Tengah Selatan Regency*

**Tabel**  
**Table** 8.1.3**Panjang Jalan Provinsi Menurut Jenis Permukaan Jalan di Kabupaten Timor Tengah Selatan (km), 2019–2021**  
**Length of Province Roads by Type of Road Surface in Timor Tengah Selatan Regency (km), 2019–2021**

Jenis Permukaan Jalan Type of Road Surface	2019	2020	2021
(1)	(2)	(3)	(4)
Aspal/Paved	306,34	306,34	306,34
Kerikil/Gravel	-	-	-
Tanah/Soil	-	-	-
Lainnya/Others	-	-	-
<b>Jumlah/Total</b>	<b>306,34</b>	<b>306,34</b>	<b>306,34</b>

Catatan/Note: -

Sumber/Source: Dinas Pekerjaan Umum dan Penataan Ruang Kabupaten Timor Tengah Selatan/*Public of Works and Spatial Planning Service of Timor Tengah Selatan Regency*

**Tabel 8.1.4** Panjang Jalan Kabupaten Menurut Jenis Permukaan Jalan di Kabupaten Timor Tengah Selatan (km), 2019–2021  
**Table** Length of Regency Roads by Type of Road Surface in Timor Tengah Selatan Regency (km), 2019–2021

Jenis Permukaan Jalan Type of Road Surface	2019	2020	2021
(1)	(2)	(3)	(4)
Aspal/Paved	450,56	422,98	438,764
Kerikil/Gravel	737,33	722,33	708,438
Tanah/Soil	-	47,57	45,705
Lainnya/Others	5,01	-	-
<b>Jumlah/Total</b>	<b>1 192,90</b>	<b>1 192,90</b>	<b>1 192,9</b>

Catatan/Note: -

Sumber/Source: Dinas Pekerjaan Umum dan Penataan Ruang Kabupaten Timor Tengah Selatan/Public of Works and Spatial Planning Service of Timor Tengah Selatan Regency

**Tabel** 8.1.5 **Panjang Jalan Negara Menurut Kondisi Jalan di Kabupaten Timor Tengah Selatan (km), 2019–2021**  
**Table** *Length of State Roads by Condition of Roads in Timor Tengah Selatan Regency (km), 2019–2021*

Kondisi Jalan Condition of Roads	2019	2020	2021
(1)	(2)	(3)	(4)
Baik/Good	88,70	88,70	88,70
Sedang/Moderate	-	-	-
Rusak/Damage	-	-	-
Rusak Berat/Severely Damage	-	-	-
<b>Jumlah/Total</b>	<b>88,70</b>	<b>88,70</b>	<b>88,70</b>

Catatan/Note:

Sumber/Source: Dinas Pekerjaan Umum dan Penataan Ruang Kabupaten Timor Tengah Selatan/*Public of Works and Spatial Planning Service of Timor Tengah Selatan Regency*

**Tabel 8.1.6** Panjang Jalan Provinsi Menurut Kondisi Jalan di Kabupaten Timor Tengah Selatan (km), 2019–2021  
**Table** Length of Province Roads by Condition of Roads in Timor Tengah Selatan Regency (km), 2019–2021

Kondisi Jalan Condition of Roads	2019	2020	2021
(1)	(2)	(3)	(4)
Baik/Good	306,34	306,34	306,34
Sedang/Moderate	-	-	-
Rusak/Damage	-	-	-
Rusak Berat/Severely Damage	-	-	-
<b>Jumlah/Total</b>	<b>306,34</b>	<b>306,34</b>	<b>306,34</b>

Catatan/Note: -

Sumber/Source: Dinas Pekerjaan Umum dan Penataan Ruang Kabupaten Timor Tengah Selatan/Public of Works and Spatial Planning Service of Timor Tengah Selatan Regency

**Tabel 8.1.7** Panjang Jalan Kabupaten Menurut Kondisi Jalan di Kabupaten Timor Tengah Selatan (km), 2019–2021  
**Length of Regency Roads by Condition of Roads in Timor Tengah Selatan Regency (km), 2019–2021**

Kondisi Jalan Condition of Roads	2019	2020	2021
(1)	(2)	(3)	(4)
Baik/Good	263,23	265,58	419,20
Sedang/Moderate	35,98	401,36	34,20
Rusak/Damage	41,52	78,75	677,65
Rusak Berat/Severely Damage	852,17	447,22	61,85
<b>Jumlah/Total</b>	<b>1 192,90</b>	<b>1 192,90</b>	<b>1 192,90</b>

Catatan/Note: -

Sumber/Source: Dinas Pekerjaan Umum dan Penataan Ruang Kabupaten Timor Tengah Selatan/*Public of Works and Spatial Planning Service of Timor Tengah Selatan Regency*

**Tabel** 8.1.8 **Jumlah Kendaraan Bermotor di Kabupaten Timor Tengah Selatan, 2019–2021**  
**Table** 8.1.8 **Number of Motor Vehicles by Type of Motor Vehicles in Timor Tengah Selatan Regency, 2019–2021**

Jenis Kendaraan Bermotor Type of Motor Vehicle	2019	2020	2021
(1)	(2)	(3)	(4)
<b>Angkutan Penumpang/Pasenger Vehicle</b>			
Bus/Buses	44	57	66
Mobil Penumpang/Pasenger Cars	218	317	317
<b>Mobil Barang/Good Vehicle</b>			
Truk/Truck	51	...	
Bak Terbuka/Pick Up	2 177	...	
Tangki/Tank Truck	15	...	
Truk Ringan/Light Truck	952	...	

Catatan/Note: -

Sumber/Source: UPTD Pendapatan Daerah Wilayah Kabupaten Timor Tengah Selatan/UPTD Revenue Area of Timor Tengah Selatan Regency



## 8.2 KOMUNIKASI COMMUNICATION

**Tabel 8.2.1** Jumlah Kantor Pos Pembantu Menurut Kecamatan di Kabupaten Timor Tengah Selatan, 2018–2021  
*Number of Post Offices Subsidiaries by Subdistrict in Timor Tengah Selatan Regency, 2018–2021*

Kecamatan Subdistrict	2018	2019	2020	2021
(1)	(2)	(3)	(4)	(5)
1. Mollo Utara	1	1	1	1
2. Fatumnasi	-	-	-	-
3. Tobu	-	-	-	-
4. Nunbena	-	-	-	-
5. Mollo Selatan	-	-	-	-
6. Polen	-	-	-	-
7. Mollo Barat	-	-	-	-
8. Mollo Tengah	-	-	-	-
9. Kota Soe	1	1	1	1
10. Amanuban Barat	-	-	-	-
11. Batu Putih	-	-	-	-
12. Kwatnana	-	-	-	-
13. Amanuban Selatan	1	1	1	1
14. Noebeba	-	-	-	-
15. Kuanfatu	-	-	-	-
16. Kualin	-	-	-	-
17. Amanuban Tengah	1	1	1	1
18. Kolbano	-	-	-	-
19. Oenino	-	-	-	-
20. Amanuban Timur	-	-	-	-
21. Fautmolo	-	-	-	-
22. Fatukopa	-	-	-	-
23. Kie	1	1	1	1
24. Kot'olin	-	-	-	-
25. Amanatun Selatan	-	-	-	-
26. Boking	-	-	-	-
27. Nunkolo	-	-	-	-
28. Noebana	-	-	-	-
29. Santian	-	-	-	-
30. Amanatun Utara	-	-	-	-
31. Toianas	-	-	-	-
32. Kokbaun	-	-	-	-
<b>Timor Tengah Selatan</b>	<b>5</b>	<b>5</b>	<b>5</b>	<b>5</b>

Catatan/Note: -

Sumber/Source: P.T. Pos Indonesia Cabang SoE/ Indonesian Post Office Branch SoE

**Tabel**  
**Table** 8.2.2

**Jumlah Surat yang Dikirim Lewat Kantor Pos Menurut Jenis Surat per Tahun di Kabupaten Timor Tengah Selatan, 2018–2021**

*Number of Sent Postal Mails Through Post Office by Type of Mail per Year in Timor Tengah Selatan Regency, 2018–2021*

Tahun Year	Surat yang Dikirim Sent Postal Mail			Jumlah Total
	Biasa General Mail	Kilat Express Mail	Kilat Khusus Express Special	
(1)	(2)	(3)	(4)	(5)
2018	-	1 758	7 464	9 222
2019	-	1 269	11 232	12 501
2020	-	132	7 203	7 335
2021	-	1 361	21 573	22 934

Catatan/Note: -

Sumber/Source: P.T. Pos Indonesia Cabang SoE/ Indonesian Post Office Branch SoE

**Tabel**  
**Table** 8.2.3

**Banyaknya Uang yang Diweselkan dan Barang yang  
Dipaketkan di Kabupaten Timor Tengah Selatan, 2018-  
2021**  
*Number of Money Ordered and Package Delivery in Timor  
Tengah Selatan Regency, 2018-2021*

Tahun Year	Uang yang Diweselkan (rupiah) Money Ordered	Barang yang Dipaketkan (kg) Package Delivery
(1)	(2)	(3)
2018	2 228 662 596	-
2019	4 583 769 679	-
2020	4 614 867 556	-
2021	1 516 840 370	-

Catatan/Note: -

Sumber/Source: P.T. Pos Indonesia Cabang SoE/ Indonesian Post Office Branch SoE

<https://timortengahselatankab.bps.go.id>

# PERBANKAN, KOPERASI, DAN HARGA-HARGA

## BANKING, COOPERATIVE, AND PRICES

# 9



## 125

Koperasi Aktif di Kabupaten  
Timor Tengah Selatan  
pada tahun 2021



Pada tahun 2021, terdapat

# 418.128

tabungan di bank-bank yang  
berada di Kabupaten  
Timor Tengah Selatan



<https://timortengahselatankab.bps.go.id>

**PENJELASAN TEKNIS**

1. Data statistik perbankan kabupaten Timor Tengah Selatan bersumber dari:
  - a. Bank Pembangunan Daerah meliputi Bank NTT
  - b. Bank Pemerintah meliputi BRI, BNI, Bank Mandiri
  - c. Bank Swasta meliputi BTPN
2. Koperasi adalah badan usaha yang beranggotakan orang seorang atau badan hukum koperasi dengan melandaskan kegiatannya berdasarkan prinsip koperasi sekaligus sebagai gerakan ekonomi rakyat yang berdasar atas asas kekeluargaan.
3. Data koperasi dan pegadaian masing-masing diperoleh dari dinas koperasi dan kantor pegadaian di masing-masing wilayah.

**TECHNICAL NOTES**

1. *Statistical data on the banking Timor Tengah Selatan Regency sourced from:*
  - a. *Development Bank of NTT Bank*
  - b. *Government Bank of BRI, BNI, Mandiri Bank*
  - c. *Private Bank of BTPN*
2. *Cooperative is an establishment which members are people or establishments with legal status of cooperative. Its activities are based on cooperative principles and it is also as economic movement of the people.*
3. *Data on cooperative and pawnshop are collected from cooperative service and pawnshop offices in each area.*

**ULASAN**

Jumlah koperasi aktif di Kabupaten Timor Tengah Selatan pada tahun 2021 masih sama dengan tahun sebelumnya yaitu 125 koperasi. Koperasi yang paling banyak di Kabupaten TTS adalah Koperasi Serba Usaha (KSU) sebanyak 60 koperasi.

Penerbitan Dokumen Surat Izin Usaha dan Non-Izin di Kabupaten Timor Tengah Selatan sendiri tidak sebanyak tahun sebelumnya yaitu hanya sebanyak 124 dokumen yang diterbitkan yang didominasi oleh surat izin mendirikan bangunan.

Pada tahun 2021 sebesar Rp. 1.203.163 juta dikreditkan oleh Bank kepada 19.467 nasabah. Bank Pemerintah merupakan bank dengan jumlah nasabah dan nilai kredit terbesar yang disalurkan pada tahun 2021.

**DESCRIPTION**

*Number of active cooperatives in Timor Tengah Selatan Regency in 2021 is still the same as the previous year, namely 125 cooperatives. The most cooperatives in TTS Regency are the Multipurpose Cooperatives (KSU) totaling 60 cooperatives.*

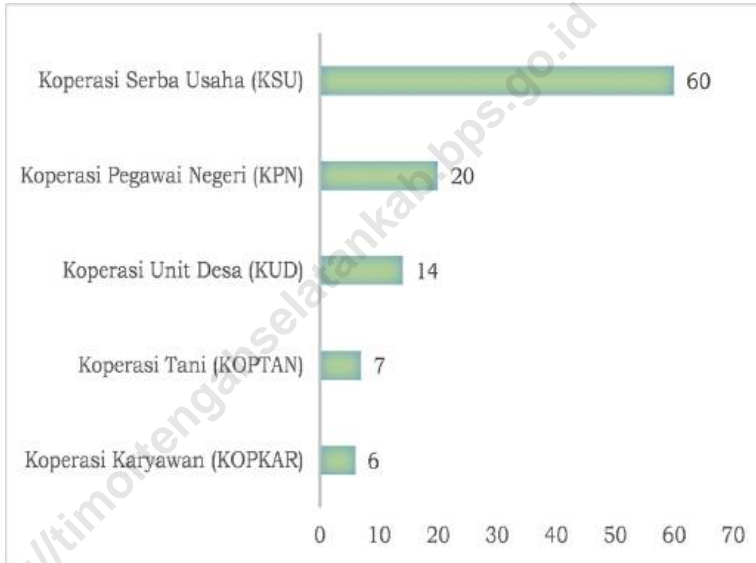
*The issuance of Business Permit and Non-Permit Documents in Timor Tengah Selatan Regency itself was not as much as the previous year, namely only 124 documents were issued which were dominated by building permits.*

*In 2021, Rp. 1,203,163 million were credited by the Bank to 19,467 customers. Government Banks are the banks with the largest number of customers and credit values disbursed in 2021.*



**Gambar** 9.1  
**Figures**

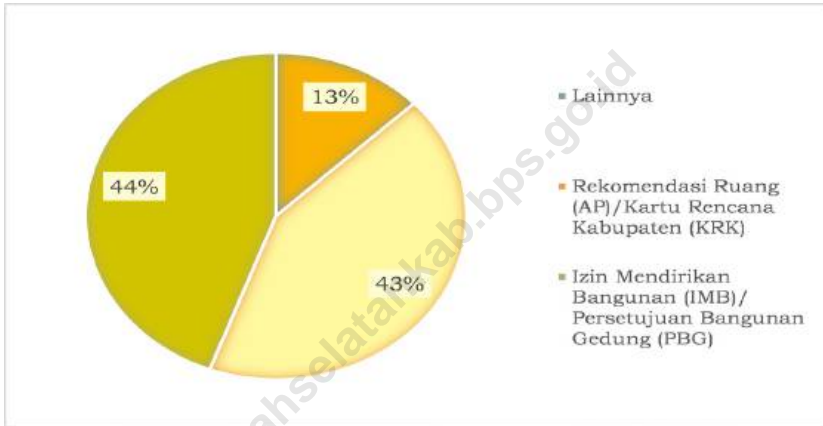
**Lima Jenis Koperasi Dengan Jumlah Terbanyak di Kabupaten Timor Tengah Selatan, 2021**  
**Five Types of Cooperatives with the Most in South Central Timor District, 2021**



Sumber/Source : Dinas Perindustrian, Perdagangan, Koperasi dan UMKM Kabupaten Timor Tengah Selatan/  
Industry, Trade, Cooperatives, Small and Medium Enterprises Service of Timor Tengah Selatan  
Regency

**Gambar** 9.2  
**Figures**

**Penerbitan Dokumen Surat Izin Usaha dan Non-Izin Kabupaten Timor Tengah Selatan, 2021**  
*Issuance of Documents for Business Permits and Non-Permits for South Central Timor Regency, 2021*



Sumber/Source : Dinas Penanaman Modal dan Perijinan Terpadu Satu Pintu Kabupaten Timor Tengah Selatan/*Investment and One-Stop Integrated Licensing Service of Timor Tengah Selatan Regency*

**Tabel**  
**Table** 9.1**Jumlah Koperasi Aktif Menurut Kecamatan di Kabupaten Timor Tengah Selatan, 2018–2021**  
**Number of Active Cooperative by Subdistrict in Timor Tengah Selatan Regency, 2018–2021**

Kecamatan Subdistrict	2018	2019	2020	2021
(1)	(2)	(3)	(4)	(5)
1. Mollo Utara	7	6	6	6
2. Fatumnasi	2	2	2	2
3. Tobu	1	1	1	1
4. Nunbena	1	1	1	1
5. Mollo Selatan	9	9	9	9
6. Polen	1	1	1	1
7. Mollo Barat	3	3	3	3
8. Mollo Tengah	-	-	-	-
9. Kota Soe	72	64	64	64
10. Amanuban Barat	7	8	8	8
11. Batu Putih	3	3	3	3
12. Kwatnana	-	-	-	-
13. Amanuban Selatan	2	2	2	2
14. Noebeba	-	-	-	-
15. Kuanfatu	3	3	3	3
16. Kualin	3	3	3	3
17. Amanuban Tengah	3	3	3	3
18. Kolbano	2	2	2	2
19. Oenino	-	-	-	-
20. Amanuban Timur	3	3	3	3
21. Fautmolo	-	-	-	-
22. Fatukopa	-	-	-	-
23. Kie	4	4	4	4
24. Kot'olin	1	1	1	1
25. Amanatun Selatan	2	2	2	2
26. Boking	1	1	1	1
27. Nunkolo	-	-	-	-
28. Noebana	-	-	-	-
29. Santian	-	-	-	-
30. Amanatun Utara	2	2	2	2
31. Toianas	1	1	1	1
32. Kokbaun	-	-	-	-
<b>Timor Tengah Selatan</b>	<b>133</b>	<b>125</b>	<b>125</b>	<b>125</b>

Catatan/Note: -

Sumber/Source: Dinas Perdagangan, Perindustrian, Koperasi dan UMKM Kabupaten Timor Tengah Selatan/Trade, Industry, Cooperatives, Small and Medium Enterprises Service of Timor Tengah Selatan Regency

**Tabel** 9.2  
**Table****Jumlah Koperasi Menurut Jenis Koperasi dan Kecamatan di Kabupaten Timor Tengah Selatan, 2021**  
**Number of Cooperative by Kind of Cooperative and Subdistrict in Timor Tengah Selatan Regency, 2021**

Kecamatan Subdistrict	Jenis Koperasi/ Kind of Cooperative				Jumlah Total
	KUD	KOPKAR	KOPPAS	Lainnya Other	
(1)	(2)	(4)	(5)	(6)	(7)
1. Mollo Utara	1	-	-	5	6
2. Fatumnasi	1	-	-	1	2
3. Tobu	-	-	-	1	1
4. Nunbena	-	-	-	1	1
5. Mollo Selatan	1	-	-	8	9
6. Polen	1	-	-	-	1
7. Mollo Barat	-	-	-	3	3
8. Mollo Tengah	-	-	-	-	-
9. Kota Soe	-	6	1	57	64
10. Amanuban Barat	1	-	-	7	8
11. Batu Putih	1	-	-	2	3
12. Kuatnana	-	-	-	-	-
13. Amanuban Selatan	2	-	-	-	2
14. Noebeba	-	-	-	-	-
15. Kuanfatu	1	-	-	2	3
16. Kualin	-	-	-	3	3
17. Amanuban Tengah	1	-	-	2	3
18. Kolbano	-	-	-	2	2
19. Oenino	-	-	-	-	-
20. Amanuban Timur	1	-	-	2	3
21. Fautmolo	-	-	-	-	-
22. Fatukopa	-	-	-	-	-
23. Kie	1	-	-	3	4
24. Kot'olin	-	-	-	1	1
25. Amanatun Selatan	1	-	-	1	2
26. Boking	-	-	-	1	1
27. Nunkolo	-	-	-	-	-
28. Noebana	-	-	-	-	-
29. Santian	-	-	-	-	-
30. Amanatun Utara	1	-	-	1	2
31. Toianas	-	-	-	1	1
32. Kokbaun	-	-	-	-	-
<b>Timor Tengah Selatan</b>	<b>14</b>	<b>6</b>	<b>1</b>	<b>104</b>	<b>125</b>

Catatan/Note: -

Sumber/Source: Dinas Perindustrian, Perdagangan, Koperasi dan UMKM Kabupaten Timor Tengah Selatan/Industry, Trade, Cooperatives, Small and Medium Enterprises Service of Timor Tengah Selatan Regency

**Tabel**  
**Table** 9.3**Jenis-Jenis Koperasi di Kabupaten Timor Tengah Selatan, 2018-2021**  
**Cooperative Types in Timor Tengah Selatan Regency, 2018-2021**

<b>Jenis-Jenis Koperasi</b> <b>Cooperative Types</b>	<b>2018</b>	<b>2019</b>	<b>2020</b>	<b>2021</b>
(1)	(2)	(3)	(4)	(5)
Koperasi Unit Desa (KUD)	14	14	14	14
Koperasi Pegawai Negeri (KPN)	24	20	20	20
Koperasi Serba Usaha (KSU)	62	60	60	60
Koperasi Karyawan (KOPKAR)	6	6	6	6
Koperasi Masyarakat (KOMAS)	1	1	1	1
Koperasi Kredit (KOPDIT)	6	4	4	4
Koperasi Simpan Pinjam (KSP)	-	-	-	-
Koperasi Kerajinan Rakyat (KPR)	2	2	2	2
Koperasi Pasar (KOPAS)	1	1	1	1
Koperasi Pondok Pesantren (KOPONTREN)	1	1	1	1
Primer Koperasi (PRIMKOP)	3	2	2	2
Koperasi Tani (KOPTAN)	7	7	7	7
Koperasi Ternak (KOPNAK)	1	1	1	1
Koperasi Wanita (KOPWAN)	5	4	4	4
Koperasi Produsen	-	1	1	1
Koperasi Jasa Sederhana Feto Mone	-	1	1	1
<b>Timor Tengah Selatan</b>	<b>133</b>	<b>125</b>	<b>125</b>	<b>125</b>

Catatan/Note: -

Sumber/Source : Dinas Perindustrian, Perdagangan, Koperasi dan UMKM Kabupaten Timor Tengah Selatan/Industry, Trade, Cooperatives, Small and Medium Enterprises Service of Timor Tengah Selatan Regency

**Tabel**  
**Table 9.4**

**Jumlah Barang dan Nilai Kredit yang Dikururkan PT Pegadaian Cabang SoE per Bulan di kabupaten Timor Tengah Selatan, 2020 dan 2021**  
**Number of Goods and Credit Value by Pegadaian Cabang SoE per Months in Timor Tengah Selatan Regancy, 2020 and 2021**

Bulan Month	2020'		2021	
	Barang Goods	Nilai Kredit (Rupiah) Credit Value	Barang Goods	Nilai Kredit (Rupiah) Credit Value
(1)	(2)	(3)	(4)	(5)
Januari/January	12 785	12 649 798 185	9 790	13 707 835 348
Februari/February	11 702	12 627 804 000	9 648	11 514 628 281
Maret/March	12 761	13 700 978 321	11 798	13 787 233 678
April/April	9 533	10 519 020 000	9 095	10 693 355 833
Mei/May	10 415	11 601 543 628	9 553	11 566 202 517
Juni/June	12 318	13 289 523 572	10 444	12 598 086 441
Juli/July	12 171	14 325 774 483	10 183	11 960 818 403
Agustus/August	9 946	12 328 439 750	8 861	10 597 778 580
September/September	10 674	13 011 198 160	9 015	11 461 961 545
Oktober/October	10 014	11 954 845 200	9 692	11 703 988 771
November/November	10 923	13 218 666 333	10 462	12 839 060 361
Desember/December	8 993	10 369 980 000	8 618	10 779 800 658

Catatan/Note: 'Angka tahun 2020 merupakan angka perbaikan/2020 figures are correction

Sumber/Source: PT. Pegadaian Cabang SoE/Pegadaian Cabang Soe Ltd.

**Tabel**  
**Table** 9.5**Jumlah Barang dan Nilai Pelunasan yang Dikururkan PT  
Pegadaian Cabang SoE per Bulan di Kabupaten Timor  
Tengah Selatan, 2020 dan 2021**  
**Number of Goods and Full Value by Pegadaian Cabang SoE  
per Months in Timor Tengah Selatan Regancy, 2020 and 2021**

Bulan Month	2020 <sup>1</sup>		2021	
	Barang Goods	Nilai Kredit (Rupiah) Credit Value	Barang Goods	Nilai Kredit (Rupiah) Credit Value
(1)	(2)	(3)	(4)	(5)
Januari/January	3 066	3 433 640 000	3 460	4 199 440 000
Februari/February	2 456	2 522 140 000	2 658	3 069 800 000
Maret/March	3 195	3 149 250 000	2 514	2 601 910 000
April/April	1 548	1 942 130 000	2 196	2 597 530 000
Mei/May	2 449	2 857 800 000	1 965	2 142 530 000
Juni/June	3 413	3 537 460 000	2 326	2 819 620 000
Juli/July	3 704	4 259 760 000	1 956	2 207 060 000
Agustus/August	3 515	4 309 450 000	2 058	2 354 920 000
September/September	4 404	4 643 320 000	2 439	2 759 865 000
Oktober/October	3 599	3 706 420 000	2 511	2 946 140 000
November/November	4 595	5 133 640 000	2 333	2 972 160 000
Desember/December	3 125	3 495 910 000	2 079	2 565 090 000

Catatan/Note: <sup>1</sup>Angka tahun 2020 merupakan angka perbaikan/2020 figures are correction

Sumber/Source: PT. Pegadaian Cabang SoE/Pegadaian Cabang Soe Ltd.

**Tabel**  
**Table** 9.6**Jumlah dan Nilai Tabungan Menurut Jenis Bank di  
Kabupaten Timor Tengah Selatan, 2021**  
**Number and Value of Accounts by Bank Type in Timor Tengah  
Selatan Regency, 2021**

Bank Bank	Jumlah Tabungan Number of Account			Nilai (Rp Jutaan) Value		
	Deposit Deposit	Tabungan Biasa Saving	Giro Demand Deposit	Deposit Deposit	Tabungan Biasa Saving	Giro Demand Deposit
(1)	(2)	(3)	(4)	(5)	(6)	(7)
Bank Pembangunan Daerah	428	7 246	1 191	63 906	-	-
Bank Pemerintah	1 173	405 466	897	107 753	620 890,00	48 491
Bank Swasta	-	1 727	-	-	4 806,77	-
<b>Timor Tengah Selatan</b>	<b>1 601</b>	<b>414 439</b>	<b>2 088</b>	<b>171 659</b>	<b>625 696,77</b>	<b>48 491</b>

Catatan/Note: Bank Pembangunan Daerah terdiri atas Bank NTT Cabang Soe  
Bank Pemerintah terdiri atas Bank BRI Cabang Soe, Bank Mandiri Cabang Soe, dan Bank BNI KCP Soe  
Bank Swasta terdiri atas Bank BTPN

Sumber/Source: Bank NTT Cabang Soe, BRI Cabang Soe, BNI KCP soe, Bank Mandiri Cabang Soe, BTPN KCP Soe/NTT Bank Branch Soe,  
BRI Branch Soe, BNI Branch Soe, Mandiri Branch Soe, BTPN Branch Soe



**Tabel**  
**Table 9.7****Jumlah Nasabah yang Memperoleh Kredit dan Nilai Kredit yang Disalurkan di Kabupaten Timor Tengah Selatan, 2021**  
**Number of Creditor and Value of Credit Granted in Timor Tengah Selatan Regency, 2021**

<b>Bank</b> <b>Bank</b>	<b>Nasabah yang memperoleh kreditor</b> <b>Number of Creditors</b>	<b>Nilai kredit yang disalurkan (Rp Jutaan)</b> <b>Value of credits granted</b>
(1)	(2)	(3)
Bank Pembangunan Daerah	565	79 459,00
Bank Pemerintah	16 597	966 444,00
Bank Swasta	2 305	157 260,31
<b>Timor Tengah Selatan</b>	<b>19 467</b>	<b>1 203 163,31</b>

Catatan/Note: Bank Pembangunan Daerah terdiri atas Bank NTT Cabang Soe  
Bank Pemerintah terdiri atas Bank BRI Cabang Soe, Bank Mandiri Cabang Soe, dan Bank BNI KCP Soe  
Bank Swasta terdiri atas Bank BTPN

Sumber/Source : Bank NTT Cabang Soe, BRI Cabang Soe, BNI KCP soe, Bank Mandiri Cabang Soe, BTPN KCP Soe/NTT Bank Branch Soe, BRI Branch Soe, BNI Branch Soe, Mandiri Branch Soe, BTPN Branch Soe

**Tabel**  
**Table** 9.8**Rata-rata Harga 20 Komoditas Pokok di Kabupaten Timor Tengah Selatan, 2021**  
**Average Price of 20 Main Commodity in Timor Tengah Selatan Regency, 2021**

<i>Komoditas Commodity</i>	<i>Satuan Unit</i>	<i>Harga Terendah Minimum Price</i>	<i>Harga Tertinggi Maximum Price</i>
(1)	(2)	(3)	(4)
01. Beras Giling Lokal/ <i>Local Milled Rice</i>	Kg		
02. Beras Dolog/ <i>Dolog Rice</i>	Kg		
03. Gula Pasir/ <i>Refined Sugar</i>	Kg		
04. Ikan Asin/ <i>Salted Fish No. 1</i>	Kg		
05. Garam Non Yodium/ <i>Non-Iodized Salt</i>	Kg		
06. Minyak Tanah/ <i>Kerosene</i>	Liter	5 000	16 000
07. Minyak Bimoli (620 ml)/ <i>Bimoli Cooking Oil (620 ml)</i>	Botol/Bottle	8 000	25 000
08. Sabun (Sunlight)/ <i>Soap (Sunlight)</i>	Batang/Bar		
09. Tekstil (Blacu)/ <i>Textile (Blacu)</i>	Meter		
10. Batik Kasar/ <i>Raw Batik</i>	Meter		
11. Terigu/ <i>Flour</i>	Kg	6 000	16 000
12. Semen (Kupang)/ <i>Cement (Kupang)</i>	Zak/Sack		
13. Bensin Premium/ <i>Premium Gasoline</i>	Liter	6 450	15 000
14. Solar/ <i>Diesel Fuel</i>	Liter	5 150	15 000
15. Telur Ayam/ <i>Chicken Egg</i>	Butir/Item		
16. Daging Sapi/ <i>Beef</i>	Kg	80 000	170 000
17. Pupuk (Urea)/ <i>Fertilizer (Urea)</i>	Kg		
18. Besi Beton (6 mm)/ <i>Concrete Iron (6 mm)</i>	Staf/Bar		
19. Seng Atap (0,20)/ <i>Zinc Roof (0,20)</i>	Lembar/Sheet		
20. Jagung Pipilan/ <i>Shelled Corn</i>	Kg	3 000	12 000

Catatan/Note: -

Sumber/Source: BPS, Survei Sosial Ekonomi Nasional (Susenas) Maret/BPS-Statistics Indonesia, National Socioeconomic Survey March

**Tabel**  
**Table** 9.9**Penerbitan Dokumen Surat Izin Usaha dan Non-Izin Kabupaten Timor Tengah Selatan, 2019-2021**  
**Issuance of Business Permit and Non-Permit Documents Timor Tengah Selatan Regency, 2019-2021**

Jenis Izin Permit Type	2019	2020	2021
(1)	(2)	(3)	(4)
1. Izin Mendirikan Bangunan (IMB)/ Persetujuan Bangunan Gedung (PBG)	31	109	55
2. Surat Izin Tempat Usaha (SITU)	92	-	...
3. Surat Izin Usaha Perdagangan (SIUP)	263	74	...
4. Surat Izin Usaha Pariwisata (SIU-PAR)	-	-	-
5. Izin Trayek	39	37	8
6. Surat Izin Usaha Jasa Konstruksi (SIU-JK)	76	45	...
7. Izin Penjualan minuman beralkohol (IPMB)	5	-	-
8. Izin Penggalangan Dana Skala Kabupaten	-	-	-
9. Izin Reklame	2	1	1
10. Rekomendasi Ruang (AP)/Kartu Rencana Kabupaten (K RK)	45	88	53
11. Tanda Daftar Perusahaan	-	569	...
• CV (Komanditer)	-	-	-
• Perorangan	-	-	-
• Perseroan Terbatas (PT)	-	-	-
• Koperasi	-	-	-
12. Tanda Daftar Gudang	-	-	-
13. Tanda Daftar Industri (TDI)	-	-	-
14. Surat Keterangan Fiskal Daerah	-	-	-
15. Izin Insidental	17	7	7
<b>Jumlah Penetapan</b>	<b>570</b>	<b>1 042</b>	<b>124</b>

Catatan/Note: -

Sumber/Source: Dinas Penanaman Modal dan Perijinan Terpadu Satu Pintu Kabupaten Timor Tengah Selatan/*Investment and One-Stop Integrated Licensing Service of Timor Tengah Selatan Regency*

<https://timortengahselatankab.bps.go.id>

# PENGELUARAN PENDUDUK

## POPULATION EXPENDITURE



Pengeluaran penduduk Kabupaten Timor Tengah Selatan tahun 2021 didominasi pengeluaran makanan yaitu rata-rata **Rp 458.237 per bulan**

<https://timortengahselatankab.bps.go.id>

**PENJELASAN TEKNIS**

**TECHNICAL NOTES**

1. Data pengeluaran dan konsumsi menurut kelompok barang diperoleh dari Survei Sosial Ekonomi Nasional (Susenas) Panel BPS. Indikator yang dihasilkan dari susenas menjadi rujukan utama untuk memantau perkembangan pencapaian Sustainable Development Goals (SDGs) setiap tahunnya hingga tahun 2030.
2. Ada dua kategori variabel konsumsi/pengeluaran penduduk: variabel pokok (kor) yang dikumpulkan setiap tahun dan variabel sasaran (modul) yang dikumpulkan tiga tahun sekali. Selain itu untuk mendapatkan variabel konsumsi/pengeluaran yang berkesinambungan BPS juga melakukan Susenas Panel dengan modul konsumsi, pada tahun 2003, 2004, 2006 dan 2007.
3. Susenas kor hanya mencakup konsumsi/pengeluaran dalam sub kelompok pengeluaran, seperti padi-padian, umbi-umbian, dsb. Sementara Susenas Panel mencakup jenis konsumsi per komoditi, seperti beras, beras ketan, jagung, tepung beras, dsb yang termasuk dalam sub kelompok padi-padian.
4. Pencatatan data makanan dan minuman jadi dalam Susenas Panel, baik yang dikonsumsi di dalam rumah atau di luar rumah, menggunakan kuesioner

1. *Data of expenditure and consumption are obtained from Panel National Socio-Economic Survey (called Susenas for Survei Sosial Ekonomi Nasional). Indicators produced from susenas are the main reference for monitoring the progress of achieving the Sustainable Development Goals (SDGs) every year until 2030.*
2. *There are two categories of consumption/expenditure variables: core variables which are collected every year and module variables which are collected every three year. Besides, in order to maintain data series of expenditure/consumption, in 2003, 2004, 2006 and 2007, BPS conducted panel survey of expenditure/consumption module.*
3. *Core Susenas only covers consumption/expenditure in sub-group of expenditure, such as grain, tubers, and so on. Whereas, Panel Susenas covers consumption by commodity, for instance rice, glutinous rice, corn, rice flour and so on which are included in sub-group of grain*
4. *Data collection of ready-made food and beverages in Panel Susenas either consumed at home uses, particular questionnaire namely consumption/expenditure*

tersendiri yaitu lembar pembantu konsumsi/pengeluaran (LPK). Sedangkan di Susenas Kor pencatatan data hanya menggunakan kuesioner baku dan tidak menggunakan LPK.

5. Dengan adanya perbedaan-perbedaan yang mendasar antara susenas kor dengan susenas panel ini, maka idealnya data konsumsi/pengeluaran hasil susenas hanya dibandingkan untuk masing-masing kategori.
6. Konsumsi dibedakan menjadi dua kelompok, yaitu konsumsi makanan dan bukan makanan. Konsumsi makanan dirinci menjadi lebih dari 200 komoditi dan data yang dikumpulkan mencakup kuantitas dan nilainya. Sedangkan data untuk konsumsi bukan makanan pada umumnya hanya mencakup nilai komoditi yang dikonsumsi saja, kecuali untuk beberapa jenis pengeluaran seperti penggunaan listrik, gas, dan bahan bakar minyak yang selain nilai dikumpulkan juga data kuantitasnya.

*supplementary sheet (called LPK for Lembar Pembantu Konsumsi). Meanwhile, in Core Susenas, data recording merely uses standard questionnaire and does not use LPK.*

5. *Due to the differences between Core Susenas and Panel Susenas, ideally, data of consumption/expenditure resulted from Susenas should only be compared by categories.*
6. *Consumption is divided into two groups, food and non-food consumption. Food consumption is specified to more than 200 commodities and data collected covers the quantity as well as the value of the commodities. On the other hand, data of non-food consumption, in general, solely covers the value of the commodities consumed except for some particular consumption such as the use of electricity, gas, and fuel, in which apart from the value, data of the quantity is also collected.*



**ULASAN**

Di Kabupaten Timor Tengah Selatan Pengeluaran rata-rata per kapita per bulan untuk kelompok makanan adalah Rp 458.237 dan kelompok bukan makanan Rp 724.446. Dari kelompok makanan, pengeluaran terbesar berturut-turut adalah makanan dan minuman jadi sebesar 14,72 %, pad-padian sebesar 14,25%, dan daging sebesar 6,93%.

Dari kelompok bukan makanan, pengeluaran terbesar adalah pengeluaran untuk perumahan dan fasilitas rumah tangga sebesar 19,45%, aneka komoditas dan jasa sebesar 8,75%, dan komoditas tahan lama sebesar 3,29%.

Rata-rata pengeluaran penduduk pada tahun 2021 meningkat dibandingkan tahun 2020.

**DESCRIPTION**

*In Timor Tengah Selatan District the average monthly expenditure per capita per month for the food group is Rp 458,237 and for the non-food group Rp 724,446. From the food group, the largest expenditures were processed food and beverages by 14.72%, grains by 14.25%, and meat by 6.93%.*

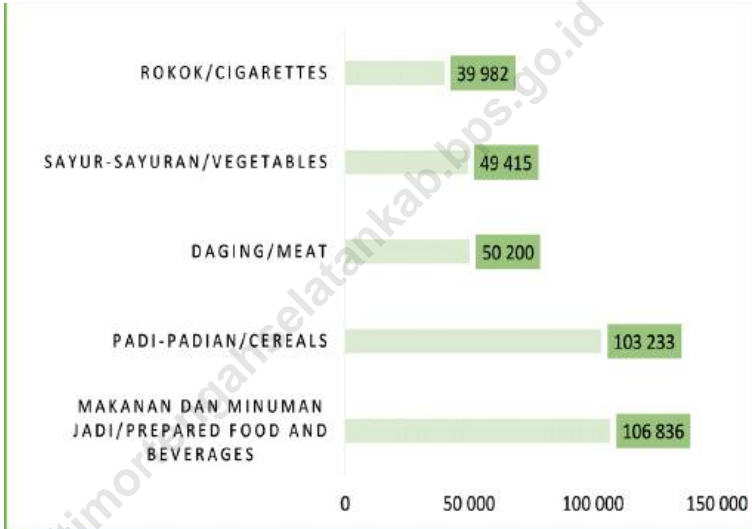
*From the non-food group, the largest expenditure was for housing and household facilities at 19.45%, various commodities and services at 8.75%, and durable commodities at 3.29%.*

*The average population expenditure in 2021 will increase compared to 2020.*

<https://timortengahselatankab.bps.go.id>

**Gambar** 10.1  
**Figures**

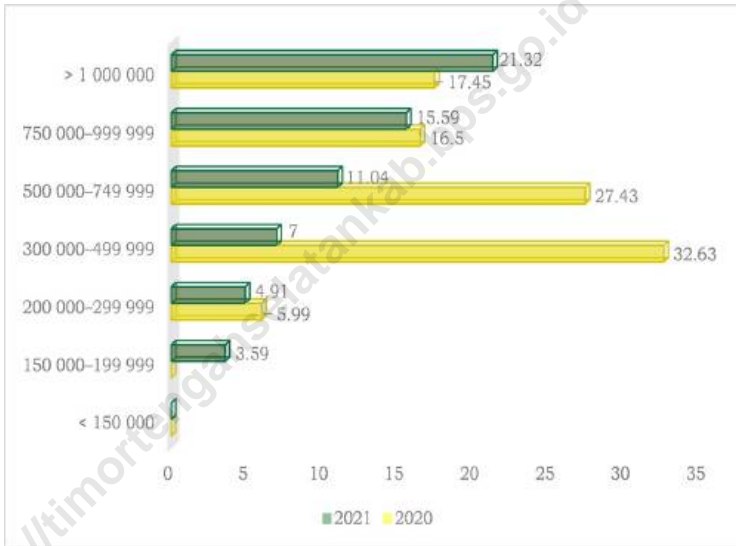
**Lima Kelompok Makanan dengan Pengeluaran Rata-Rata per Kapita Terbesar, 2021**  
**Five Food Groups with the Largest Average Expenditures per Capita, 2021**



Sumber/Source: BPS, Survei Sosial Ekonomi Nasional (Susenas) Maret/BPS-Statistics Indonesia, National Socioeconomic Survey March

**Gambar** 10.2  
**Figures**

**Persentase Penduduk Menurut Golongan Pengeluaran Per Kapita Sebulan, 2021**  
**Five Food Groups with the Largest Average Expenditures per Capita, 2021**



Sumber/Source: BPS, Survei Sosial Ekonomi Nasional (Susenas) Maret/BPS-Statistics Indonesia, National Socioeconomic Survey March

**Tabel**  
**Table** 10.1

**Rata-rata Pengeluaran per Kapita Sebulan Menurut Kelompok Komoditas (rupiah) di Kabupaten Timor Tengah Selatan, 2020 dan 2021**  
**Monthly Average Expenditure per Capita by Commodity Group (rupiahs) in Timor Tengah Selatan Regency, 2020 and 2021**

<b>Kelompok Komoditas/Commodity Group</b>	<b>2020</b>	<b>2021</b>
(1)	(2)	(3)
<b>Makanan/Food</b>		
Padi-padian/ <i>Cereals</i>	109 329	103 233
Umbi-umbian/ <i>Tubers</i>	3 083	4 386
Ikan/udang/cumi/kerang/ <i>Fish/shrimp/common squid/shells</i>	18 757	16 518
Daging/ <i>Meat</i>	42 775	50 200
Telur dan susu/ <i>Eggs and milk</i>	19 490	19 214
Sayur-sayuran/ <i>Vegetables</i>	50 035	49 415
Kacang-kacangan/ <i>Legumes</i>	9 984	11 155
Buah-buahan/ <i>Fruits</i>	9 348	13 540
Minyak dan kelapa/ <i>Oil and coconut</i>	11 690	11 813
Bahan minuman/ <i>Beverage stuffs</i>	18 448	18 183
Bumbu-bumbuan/ <i>Spices</i>	5 228	5 483
Konsumsi lainnya/ <i>Miscellaneous food items</i>	8 071	8 280
Makanan dan minuman jadi/ <i>Prepared food and beverages</i>	90 112	106 836
Rokok/ <i>Cigarettes</i>	38 769	39 982
<b>Jumlah makanan/Total food</b>	<b>435 119</b>	<b>458 237</b>
<b>Bukan makanan/Non-food</b>		
Perumahan dan fasilitas rumah tangga/ <i>Housing and household facilities</i>	146 342	140 907
Aneka komoditas dan jasa/ <i>Goods and services</i>	59 110	63 400
Pakaian, alas kaki, dan tutup kepala/ <i>Clothing, footwear, and headgear</i>	16 191	15 244
Komoditas tahan lama/ <i>Durable goods</i>	25 453	23 831
Pajak, pungutan, dan asuransi/ <i>Taxes and insurance</i>	17 663	20 738
Keperluan pesta dan upacara/kenduri/ <i>Parties and ceremonies</i>	4 064	2 091
<b>Jumlah bukan makanan/Total non-food</b>	<b>268 822</b>	<b>266 209</b>
<b>Jumlah/Total</b>	<b>703 941</b>	<b>724 446</b>

Catatan/Note: -

Sumber/Source: BPS, Survei Sosial Ekonomi Nasional (Susenas) Maret/BPS-Statistics Indonesia, National Socioeconomic Survey March

**Tabel**  
**Table** 10.2**Persentase Pengeluaran per Kapita Sebulan Menurut Kelompok Komoditas di Kabupaten Timor Tengah Selatan, 2020 dan 2021**  
**Percentage of Monthly Expenditure per Capita by Commodity Group in Timor Tengah Selatan Regency, 2020 and 2021**

<b>Kelompok Komoditas/Commodity Group</b>	<b>2020</b>	<b>2021</b>
(1)	(2)	(3)
<b>Makanan/Food</b>		
Padi-padian/ <i>Cereals</i>	15,53	14,25
Umbi-umbian/ <i>Tubers</i>	0,44	0,61
Ikan/udang/cumi/kerang/ <i>Fish/shrimp/common squid/shells</i>	2,66	2,28
Daging/ <i>Meat</i>	6,08	6,93
Telur dan susu/ <i>Eggs and milk</i>	2,77	2,65
Sayur-sayuran/ <i>Vegetables</i>	7,11	6,82
Kacang-kacangan/ <i>Legumes</i>	1,42	1,54
Buah-buahan/ <i>Fruits</i>	1,33	1,87
Minyak dan kelapa/ <i>Oil and coconut</i>	1,66	1,63
Bahan minuman/ <i>Beverage stuffs</i>	2,62	2,51
Bumbu-bumbuan/ <i>Spices</i>	0,74	0,76
Konsumsi lainnya/ <i>Miscellaneous food items</i>	1,15	1,14
Makanan dan minuman jadi/ <i>Prepared food and beverages</i>	12,80	14,75
Rokok/ <i>Cigarettes</i>	5,51	5,52
<b>Jumlah makanan/Total food</b>	<b>61,81</b>	<b>63,25</b>
<b>Bukan makanan/Non-food</b>		
Perumahan dan fasilitas rumah tangga/ <i>Housing and household facilities</i>	20,79	19,45
Aneka komoditas dan jasa/ <i>Goods and services</i>	8,40	8,75
Pakaian, alas kaki, dan tutup kepala/ <i>Clothing, footwear, and headgear</i>	2,30	2,10
Komoditas tahan lama/ <i>Durable goods</i>	3,62	3,29
Pajak, pungutan, dan asuransi/ <i>Taxes and insurance</i>	2,51	2,86
Keperluan pesta dan upacara/kenduri/ <i>Parties and ceremonies</i>	0,58	0,29
<b>Jumlah bukan makanan/Total non-food</b>	<b>38,19</b>	<b>36,75</b>
<b>Jumlah/Total</b>	<b>100,00</b>	<b>100,00</b>

Catatan/Note: -

Sumber/Source: BPS, Survei Sosial Ekonomi Nasional (Susenas) Maret/BPS-Statistics Indonesia, National Socioeconomic Survey March

**Tabel**  
**Table** 10.3**Persentase Penduduk Menurut Golongan Pengeluaran Per Kapita Sebulan di Kabupaten Timor Tengah Selatan, 2020 dan 2021***Percentage of Population by Per Capita Spending Group a Month in Timor Tengah Selatan Regency, 2020 and 2021*

<b>Golongan Pengeluaran</b> <i>Spending Group</i> <b>(Rp)</b>	<b>2020</b>	<b>2021</b>
(1)	(2)	(3)
< 150 000	-	-
150 000–199 999	-	3,59
200 000–299 999	5,99	4,91
300 000–499 999	32,63	7,00
500 000–749 999	27,43	11,04
750 000–999 999	16,50	15,59
> 1 000 000	17,45	21,32
<b>Jumlah/Total</b>	<b>100,00</b>	<b>100,00</b>

Catatan/Note: -

Sumber/Source: BPS, Survei Sosial Ekonomi Nasional (Susenas) Maret/BPS-Statistics Indonesia, National Socioeconomic Survey March

**Tabel**  
**Table** 10.4**Persentase Rumah Tangga Menurut Golongan Pengeluaran Per Kapita Sebulan di Kabupaten Timor Tengah Selatan, 2020 dan 2021**  
*Percentage of Household by Per Capita Spending Group a Month in Timor Tengah Selatan Regency, 2020 and 2021*

<b>Golongan Pengeluaran</b> <i>Spending Group</i> <b>(Rp)</b>	<b>2020</b>	<b>2021</b>
(1)	(2)	(3)
< 150 000	-	-
150 000–199 999	-	0,20
200 000–299 999	4,14	3,14
300 000–499 999	26,97	26,82
500 000–749 999	25,74	23,32
750 000–999 999	18,99	18,00
>1 000 000	24,16	28,52
<b>Jumlah/Total</b>	<b>100,00</b>	<b>100,00</b>

Catatan/Note: -

Sumber/Source: BPS, Survei Sosial Ekonomi Nasional (Susenas) Maret/BPS-Statistics Indonesia, National Socioeconomic Survey March



**Tabel**  
**Table** 10.5

**Pengeluaran Rata-Rata per Kapita Sebulan Kelompok Makanan Menurut Golongan Pengeluaran di Kabupaten Timor Tengah Selatan, 2021**  
**Monthly Average Expenditure per Capita of Food Commodity by Group of Expenditure in Timor Tengah Selatan Regency, 2021**

Jenis Makanan <i>Food Items</i>	Golongan Pengeluaran <i>Group of Expenditure</i>		
	100.000- 149.999	150.000- 199.999	200.000- 299.999
(1)	(2)	(3)	(4)
Padi-padian/ <i>Cereals</i>	NA	36 000	86 727
Umbi-umbian/ <i>Tubers</i>	NA	10 286	796
Ikan/udang/cumi/kerang/ <i>Fish/shrimp/common squid/shells</i>	NA	-	7 663
Daging/ <i>Meat</i>	NA	-	5 817
Telur dan susu/ <i>Eggs and milk</i>	NA	-	5 604
Sayur-sayuran/ <i>Vegetables</i>	NA	33 429	25 114
Kacang-kacangan/ <i>Legumes</i>	NA	-	2 566
Buah-buahan/ <i>Fruits</i>	NA	4 286	3 224
Minyak dan kelapa/ <i>Oil and coconut</i>	NA	2 571	8 320
Bahan minuman/ <i>Beverage stuffs</i>	NA	10 286	13 813
Bumbu-bumbuan/ <i>Spices</i>	NA	5 143	2 079
Konsumsi lainnya/ <i>Miscellaneous food items</i>	NA	-	3 338
Makanan dan minuman jadi/ <i>Prepared food and beverages</i>	NA	9 429	19 004
Rokok/ <i>Cigarettes</i>	NA	17 143	21 749
<b>Jumlah/Total</b>	<b>NA</b>	<b>128 571</b>	<b>205 815</b>

Lanjutan Tabel/Continued Table 10.5

Jenis Makanan <i>Food Items</i>	Golongan Pengeluaran <i>Group of Expenditure</i>		
	300.000- 499.999	500.000- 749.999	750.000- 999.999
(1)	(5)	(6)	(7)
Padi-padian/ <i>Cereals</i>	103 430	106 127	97 045
Umbi-umbian/ <i>Tubers</i>	2 605	3 836	7 358
Ikan/udang/cumi/kerang/ <i>Fish/shrimp/common squid/shells</i>	8 096	11 718	19 002
Daging/ <i>Meat</i>	25 364	47 416	76 502
Telur dan susu/ <i>Eggs and milk</i>	10 274	16 092	20 250
Sayur-sayuran/ <i>Vegetables</i>	33 030	46 772	63 007
Kacang-kacangan/ <i>Legumes</i>	6 931	9 526	13 797
Buah-buahan/ <i>Fruits</i>	5 754	11 779	16 524
Minyak dan kelapa/ <i>Oil and coconut</i>	9 505	11 724	13 241
Bahan minuman/ <i>Beverage stuffs</i>	14 321	18 994	20 639
Bumbu-bumbuan/ <i>Spices</i>	2 731	5 111	6 455
Konsumsi lainnya/ <i>Miscellaneous food items</i>	7 407	7 284	9 772
Makanan dan minuman jadi/ <i>Prepared food and beverages</i>	42 880	73 826	125 798
Rokok/ <i>Cigarettes</i>	22 780	39 965	48 164
<b>Jumlah/Total</b>	<b>295 107</b>	<b>410 169</b>	<b>537 555</b>

Lanjutan Tabel/Continued Table 10.5

Jenis Makanan <i>Food Items</i>	Golongan Pengeluaran <i>Group of Expenditure</i>		Rata-Rata <i>Average</i>
	1.000.000- 1.499.999	≥ 1.500.000	
(1)	(8)	(9)	(10)
Padi-padian/ <i>Cereals</i>	107 871	111 204	103 233
Umbi-umbian/ <i>Tubers</i>	6 371	5 148	4 386
Ikan/udang/cumi/kerang/ <i>Fish/shrimp/common squid/shells</i>	32 404	45 099	16 518
Daging/ <i>Meat</i>	75 912	99 415	50 200
Telur dan susu/ <i>Eggs and milk</i>	38 415	40 886	19 214
Sayur-sayuran/ <i>Vegetables</i>	68 942	85 063	49 415
Kacang-kacangan/ <i>Legumes</i>	19 374	19 501	11 155
Buah-buahan/ <i>Fruits</i>	26 327	32 164	13 540
Minyak dan kelapa/ <i>Oil and coconut</i>	15 068	15 817	11 813
Bahan minuman/ <i>Beverage stuffs</i>	22 125	23 346	18 183
Bumbu-bumbuan/ <i>Spices</i>	10 126	10 287	5 483
Konsumsi lainnya/ <i>Miscellaneous food items</i>	11 018	9 446	8 280
Makanan dan minuman jadi/ <i>Prepared food and beverages</i>	187 647	461 640	106 836
Rokok/ <i>Cigarettes</i>	60 736	78 223	39 982
<b>Jumlah/Total</b>	<b>682 337</b>	<b>1 037 239</b>	<b>458 237</b>

Catatan/Note: -

Sumber/Source: BPS, Survei Sosial Ekonomi Nasional (Susenas) Maret/BPS-Statistics Indonesia, National Socioeconomic Survey March

**Tabel**  
**Table** 10.6

**Pengeluaran Rata-Rata per Kapita Sebulan Kelompok Bukan Makanan Menurut Golongan Pengeluaran di Kabupaten Timor Tengah Selatan, 2021**  
**Monthly Average Expenditure per Capita of Non-Food Commodity by Group of Expenditure in Timor Tengah Selatan Regency, 2021**

Jenis Makanan <i>Food Items</i>	Golongan Pengeluaran <i>Group of Expenditure</i>		
	100.000- 149.999	150.000- 199.999	200.000- 299.999
(1)	(2)	(3)	(4)
Perumahan dan fasilitas rumah tangga/ <i>Housing and household facilities</i>	NA	35 033	34 066
Aneka komoditas dan jasa/ <i>Goods and services</i>	NA	18 317	20 338
Pakaian, alas kaki, dan tutup kepala/ <i>Clothing, footwear, and headgear</i>	NA	3 083	3 790
Komoditas tahan lama/ <i>Durable goods</i>	NA	2 567	1 776
Pajak, pungutan, dan asuransi/ <i>Taxes and insurance</i>	NA	11 083	4 875
Keperluan pesta dan upacara/kenduri/ <i>Parties and ceremonies</i>	NA	-	1 336
<b>Jumlah/Total</b>	<b>NA</b>	<b>70 083</b>	<b>66 181</b>

Lanjutan Tabel/*Continued Table* 10.6

Jenis Makanan <i>Food Items</i>	Golongan Pengeluaran <i>Group of Expenditure</i>		
	300.000- 499.999	500.000- 749.999	750.000- 999.999
(1)	(5)	(6)	(7)
Perumahan dan fasilitas rumah tangga/ <i>Housing and household facilities</i>	48 952	109 817	172 837
Aneka komoditas dan jasa/ <i>Goods and services</i>	24 736	44 921	77 743
Pakaian, alas kaki, dan tutup kepala/ <i>Clothing, footwear, and headgear</i>	5 443	11 990	18 858
Komoditas tahan lama/ <i>Durable goods</i>	3 920	14 376	31 355
Pajak, pungutan, dan asuransi/ <i>Taxes and insurance</i>	9 209	19 886	23 052
Keperluan pesta dan upacara/ <i>Parties and ceremonies</i>	472	659	2 177
<b>Jumlah/<i>Total</i></b>	<b>92 733</b>	<b>201 649</b>	<b>326 022</b>

Lanjutan Tabel/Continued Table 10.6

Jenis Makanan <i>Food Items</i>	Golongan Pengeluaran <i>Group of Expenditure</i>		Rata-Rata <i>Average</i>
	1.000.000- 1.499.999	≥ 1.500.000	
(1)	(8)	(9)	(10)
Perumahan dan fasilitas rumah tangga/ <i>Housing and household facilities</i>	272 957	477 475	140 907
Aneka komoditas dan jasa/ <i>Goods and services</i>	114 947	241 225	63 400
Pakaian, alas kaki, dan tutup kepala/ <i>Clothing, footwear, and headgear</i>	27 716	55 753	15 244
Komoditas tahan lama/ <i>Durable goods</i>	43 894	137 019	23 831
Pajak, pungutan, dan asuransi/ <i>Taxes and insurance</i>	36 331	58 883	20 738
Keperluan pesta dan upacara/ <i>Parties and ceremonies</i>	3 198	17 455	2 091
<b>Jumlah/Total</b>	<b>499 043</b>	<b>987 809</b>	<b>266 209</b>

Catatan/Note: -

Sumber/Source: BPS, Survei Sosial Ekonomi Nasional (Susenas) Maret/BPS-Statistics Indonesia, National Socioeconomic Survey March

# PERDAGANGAN

## TRADE

11

63

Pasar

125

Warung

48

Toko

197

Kios

Jumlah Sarana Perdagangan  
Menurut Jenisnya di  
Kabupaten Timor Tengah  
Selatan Tahun 2021

<https://timortengahselatankab.bps.go.id>



**PENJELASAN TEKNIS**

1. Koperasi adalah perusahaan yang beranggotakan orang-orang atau badan hukum koperasi dengan melandaskan kegiatannya berdasarkan prinsip koperasi sekaligus sebagai gerakan ekonomi rakyat yang berdasarkan azas kekeluargaan. Bentuk badan hukum koperasi ini dikeluarkan dan disahkan oleh Departemen Koperasi.
2. Pasar tradisional/Pasar rakyat adalah adalah pasar yang dibangun dan dikelola oleh Pemerintah, Pemerintah Daerah, Swasta, BUMN dan BUMD termasuk kerjasama dengan swasta dengan tempat usaha berupa toko, kios, los dan tenda yang dimiliki/dikelola oleh pedagang kecil, menengah, swadaya masyarakat atau koperasi dengan usaha kecil, modal kecil dan dengan proses jual beli dagangan melalui tawar menawar. Kebanyakan menjual kebutuhan sehari-hari seperti bahan makanan berupa ikan, buah, sayur-sayuran, telur, daging, kain, pakaian, kue-kue, dan lain-lain.
3. Usaha adalah suatu unit ekonomi yang melakukan aktivitas dengan tujuan menghasilkan barang/jasa untuk dijual atau ditukar dengan barang lain dan ada seseorang atau lebih yang bertanggung jawab dan punya kewenangan

**TECHNICAL NOTES**

1. *Cooperative is a company consisting of individuals or legal entities of cooperatives based their activities on cooperative principles as well as a people's economic movement based on the principle of kinship. This form of cooperative legal entity is issued and approved by the Ministry of Cooperatives.*
2. *Traditional market / People's market is a market developed and managed by the Government, Regional Government, Private, BUMN and BUMD including cooperation with the private sector with business premises in the form of shops, kiosks, booths and tents owned / managed by small, medium, non-governmental traders or cooperatives with small businesses, small capital and with the process of buying and selling merchandise through bargaining. Most sell daily necessities such as food in the form of fish, fruit, vegetables, eggs, meat, cloth, clothing, cakes, and others.*
3. *Establishment is an economic unit that carries out activities with the aim of producing goods / services for sale or exchange with other goods and there is someone or more who is responsible and has the authority to manage the*

untuk mengelola usaha tersebut. Kewenangan yang dimaksud meliputi kewenangan di bidang kepegawaian, pemasaran, keuangan dan sebagainya. Dalam konsep usaha termasuk unit-unit penunjang atau unit-unit pembantu yang berlokasi terpisah dari kantor induknya. Jadi usaha dapat berupa perusahaan tunggal, kantor pusat/induk, kantor cabang/perwakilan, unit produksi seperti pabrik, atau unit-unit penunjang, dan unit pembantu seperti : gudang, kantor pemasaran, atau kantor tempat melakukan aktivitas perusahaan lainnya yang berlokasi terpisah dari kantor induknya.

4. Firma adalah Persekutuan untuk menjalankan perusahaan dengan nama bersama, masing-masing anggota firma bertanggung jawab sepenuhnya atas segala perikatan. Laba yang diperoleh dibagi bersama-sama dan rugi dari perusahaan ditanggung bersama pula.
5. Commanditaire Vennootschap (CV) adalah perusahaan yang terbentuk dengan cara meminjamkan uang, didirikan antara seseorang atau antara beberapa orang persero yang bertanggung jawab secara tanggung-renteng untuk keseluruhannya dan satu orang atau lebih sebagai pemberi pinjaman uang.

*business. The intended authority encompasses authority in the area of employment, marketing, finance and so on. The establishment concept includes supporting units or auxiliary units which are located separately from the main office. So the business can be a single company, head office / parent, branch / representative offices, production units such as factories, or supporting units, and auxiliary units such as: warehouses, marketing offices, or offices where other company activities are located separately from offices its parent.*

4. *Firm is a partnership to run a company with a joint account, each member of the firm shall be solely responsible for all engagements. Profit earned is shared to all members and the loss of the company is borne together.*
5. *Limited liability partnership is a company established on money lending basis, established between a person or several persons who are jointly responsible for the loan (fund) and one or more persons as money lenders.*

**ULASAN**

Frekuensi pasar di Kabupaten TTS terbagi menjadi pasar harian dan mingguan. Dari total 63 pasar yang terdapat di Kabupaten TTS pada tahun 2021, 1 diantaranya merupakan pasar harian dan 62 pasar mingguan. Hampir semua kecamatan memiliki pasar kecuali Kecamatan Mollo Selatan, Mollo Tengah, dan Fatukopa.

Jumlah Perusahaan/Usaha Menurut Jenis Usaha di Kabupaten Timor Tengah Selatan pada tahun 2021 mengalami peningkatan menjadi 1.304.

Hal yang sama juga terjadi pada Jumlah sarana perdagangan menurut jenisnya di Kabupaten Timor Tengah Selatan yang mengalami peningkatan di tahun 2021 menjadi 433.

**DESCRIPTION**

*The market frequency in TTS Regency is divided into daily and weekly markets. Of the total 63 markets in TTS Regency in 2021, 1 of them is a daily market and 62 weekly markets. Almost all sub-districts have markets except South Mollo, Central Mollo, and Fatukopa Districts.*

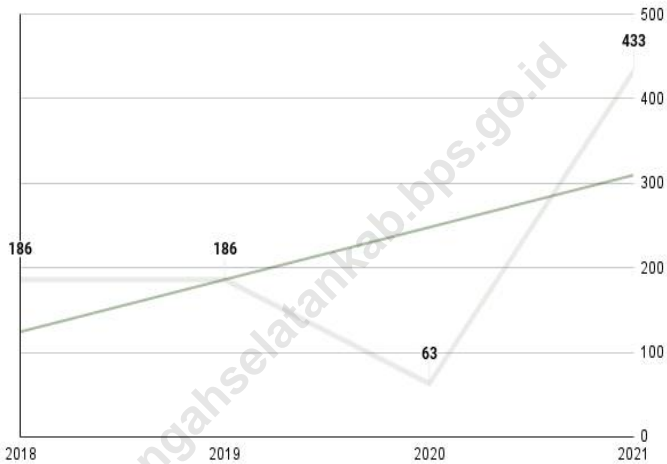
*The number of companies/businesses by type of business in Timor Tengah Selatan Regency in 2021 has increased to 1,304.*

*The same thing also happened to the number of trading facilities by type in Timor Tengah Selatan Regency which increased in 2021 to 433.*



**Gambar** 11.1  
**Figures**

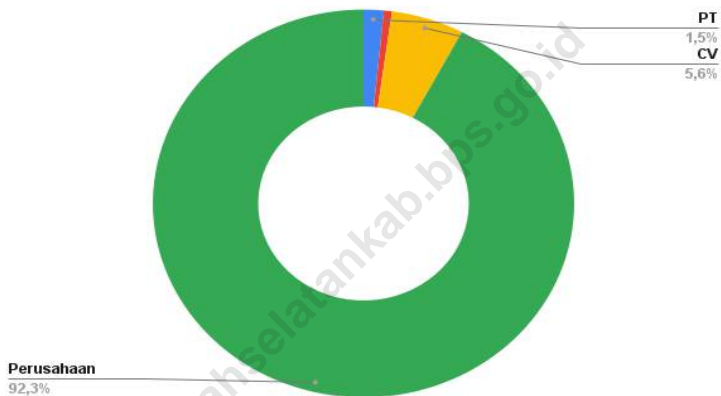
**Jumlah Sarana Perdagangan di Kabupaten Timor Tengah Selatan, 2018-2021**  
**Number of Trading Facilities in Timor Tengah Selatan Regency, 2018-2021**



Sumber/Source : Dinas Perindustrian, Perdagangan, Koperasi dan UMKM Kabupaten Timor Tengah Selatan/Industry, Trade, Cooperatives, Small and Medium Enterprises Service of Timor Tengah Selatan Regency

**Gambar** 11.2  
**Figures**

**Jumlah Perusahaan/Usaha Menurut Bentuk Badan Hukum di Kabupaten Timor Tengah Selatan, 2021**  
**Number of Establishments by Type of Legal Entity Type in Timor Tengah Selatan Regency, 2021**



Sumber/Source : Dinas Penanaman Modal dan Pelayanan Terpadu Satu Pintu Kabupaten Timor Tengah Selatan/  
Capital Investment and One Door Integrated Service of Timor Tengah Selatan Regency

**Tabel**  
**Table** 11.1

**Jumlah Sarana Perdagangan Menurut Jenisnya di Kabupaten Timor Tengah Selatan, 2018–2021**  
**Number of Trading Facilities by Type of Facility in Timor Tengah Selatan Regency, 2018–2021**

<b>Jenis Sarana Perdagangan</b> <b>Type of Trading Facilities</b>	<b>2018</b>	<b>2019</b>	<b>2020</b>	<b>2021</b>
(1)	(2)	(3)	(4)	(5)
Pasar/Market	64	64	63	63
Toko/Store	-	-	-	48
Kios/Stall	-	-	-	197
Warung/Small Shop	122	122	-	125
<b>Jumlah/Total</b>	<b>186</b>	<b>186</b>	<b>63</b>	<b>433</b>

Catatan/Note: -

Sumber/Source: Dinas Perindustrian, Perdagangan, Koperasi dan UMKM Kabupaten Timor Tengah Selatan/Industry, Trade, Cooperatives, Small and Medium Enterprises Service of Timor Tengah Selatan Regency

**Tabel**  
**Table** 11.2

**Jumlah Perusahaan/Usaha Menurut Jenis Usaha di Kabupaten Timor Tengah Selatan, 2018–2021**  
**Number of Establishments by Trade Scale Type in Timor Tengah Selatan Regency, 2018–2021**

Jenis Usaha Trade Scale	Tahun Year			
	2018	2019	2020	2021
(1)	(2)	(3)	(4)	(5)
Usaha Besar Large Scale	42	42	46	93
Usaha Menengah Medium Scale	60	60	73	151
Usaha Kecil Small Scale	438	438	485	1 060
<b>Jumlah Total</b>	<b>540</b>	<b>540</b>	<b>604</b>	<b>1 304</b>

Catatan/Note: -

Sumber/Source: Dinas Perindustrian, Perdagangan, Koperasi dan UMKM Kabupaten Timor Tengah Selatan/Industry, Trade, Cooperatives, Small and Medium Enterprises Service of Timor Tengah Selatan Regency



**Tabel**  
**Table 11.3**

**Jumlah Perusahaan/Usaha Menurut Bentuk Badan Hukum  
di Kabupaten Timor Tengah Selatan, 2019-2021**  
*Number of Establishments by Type of Legal Entity Type in  
Timor Tengah Selatan Regency, 2019-2021*

<b>Badan Hukum Legal Entity</b>	<b>2019</b>	<b>2020</b>	<b>2021</b>
(1)	(2)	(3)	(4)
PT <i>Limited Liability Corporation</i>	19	5	5
Koperasi <i>Cooperative</i>	3	2	2
Firma <i>Partnership</i>	-	-	-
CV <i>Limited Partnership</i>	129	28	18
Perusahaan Perorangan <i>Private Enterprise</i>	115	7	298
Badan Usaha Lain <i>Others</i>	-	569	-

Catatan/Note: -

Sumber/Source: Dinas Penanaman Modal dan Pelayanan Terpadu Satu Pintu Kabupaten Timor Tengah Selatan/*Capital Investment and One Door Integrated Service of Timor Tengah Selatan Regency*

**Tabel**  
**Table** 11.4

**Jumlah Pasar Tradisional Menurut Frekuensi Kegiatan dan Kecamatan di Kabupaten Timor Tengah Selatan, 2021**  
**Number of Traditional Markets by Market Frequency and Subdistrict in Timor Tengah Selatan Regency, 2021**

Kecamatan Subdistrict	Jumlah Pasar Number of Traditional Market	Frekuensi kegiatan Pasar Market Frequency
(1)	(2)	(3)
1. Mollo Utara	1	Mingguan
2. Fatumnasi	1	Mingguan
3. Tobu	1	Mingguan
4. Nunbena	3	Mingguan
5. Mollo Selatan	-	Mingguan
6. Polen	2	Mingguan
7. Mollo Barat	2	Mingguan
8. Mollo Tengah	-	Mingguan
9. Kota Soe	1	Harian
10. Amanuban Barat	1	Mingguan
11. Batu Putih	3	Mingguan
12. Kuatnana	1	Mingguan
13. Amanuban Selatan	2	Mingguan
14. Noebeba	4	Mingguan
15. Kuanfatu	3	Mingguan
16. Kualin	5	Mingguan
17. Amanuban Tengah	1	Mingguan
18. Kolbano	4	Mingguan
19. Oenino	1	Mingguan
20. Amanuban Timur	3	Mingguan
21. Fautmolo	2	Mingguan
22. Fatukopa	-	Mingguan
23. Kie	1	Mingguan
24. Kot'olin	3	Mingguan
25. Amanatun Selatan	2	Mingguan
26. Boking	2	Mingguan
27. Nunkolo	4	Mingguan
28. Noebana	2	Mingguan
29. Santian	3	Mingguan
30. Amanatun Utara	1	Mingguan
31. Toianas	3	Mingguan
32. Kokbaun	1	Mingguan
<b>Timor Tengah Selatan</b>	<b>63</b>	

Catatan/Note: -

Sumber/Source : Dinas Perindustrian, Perdagangan, Koperasi dan UMKM Kabupaten Timor Tengah Selatan/Industry, Trade, Cooperatives, Small and Medium Enterprises Service of Timor Tengah Selatan Regency

# SISTEM NERACA NASIONAL

## SYSTEM OF REGIONAL ACCOUNTS

12

Indeks implisit  
PDRB Kabupaten  
Timor Tengah Selatan  
tahun 2021: **168,79%**  
Artinya, terjadi kenaikan harga  
sebesar 68,79% pada tahun 2021  
dibandingkan tahun 2010.



Sektor yang mengalami  
kenaikan harga paling tinggi  
yaitu jasa pendidikan sebesar  
**194,28%**



Produk Domestik Regional  
Bruto Kabupaten Timor Tengah  
Selatan Atas Dasar Harga  
Konstan Tahun 2021:  
**Rp 4.883.924,21 (jutaan)**





**PENJELASAN TEKNIS**

1. Penghitungan statistik neraca nasional mengikuti buku petunjuk yang diterbitkan oleh Perserikatan Bangsa - Bangsa dikenal sebagai "Sistem Neraca Nasional". Namun, penerapan statistik neraca nasional tersebut telah disesuaikan dengan kondisi sosial-ekonomi Indonesia.
2. Produk Domestik Regional Bruto (PDRB) menggambarkan kemampuan suatu wilayah (di tingkat provinsi, kabupaten atau kecamatan) dalam menciptakan output (nilai tambah) pada suatu waktu tertentu. Penyusunan PDRB secara umum menggunakan dua pendekatan yaitu sektoral dan penggunaan. PDRB dari sisi sektoral merupakan penjumlahan seluruh komponen nilai tambah bruto yang mampu diciptakan oleh kegiatan sektor-sektor ekonomi. Sedangkan dari sisi penggunaan menjelaskan tentang penggunaan dari nilai tambah tersebut.
3. Selain itu, PDRB juga terdiri atas dua versi penilaian, yaitu Atas Dasar Harga Berlaku dan Atas Dasar Harga Konstan. Pada PDRB atas dasar harga berlaku, produk-produk yang dihasilkan dari sektor-sektor ekonomi dinilai dengan menggunakan harga yang sedang berlaku pada tahun berjalan. Sedangkan

**TECHNICAL NOTES**

1. *The estimation of national accounts statistics refers to the guidelines set-up by United Nation known as "System of National Accounts". The implementation of the method however has been adjusted to Indonesian social-economic condition.*
2. *Gross Regional Domestic Product (GRDP) presents the ability of a region (province, regency or district) in producing output (value added) in a particular period of time. The estimation of GRDP commonly uses production and expenditure approaches. GRDP by production approach is the aggregation of all gross value added components produced by economic sectors' activities. While, GRDP by expenditure approach explains the use of the value added.*
3. *Besides, GRDP consists of two types of accounting, namely at Current Price and at constant base year market price. At Current Price, all products produced by economic sectors are valued by the price at reference years or by Current Prices. On the other hand, at constant market price, products are valued by the price of certain year. Recently,*

harga konstan penilaiannya didasarkan kepada harga satu tahun dasar tertentu. Hingga saat ini PDRB atas dasar harga konstan menggunakan harga tahun 2010.

4. Laju pertumbuhan ekonomi diperoleh dari penghitungan PDRB atas dasar harga konstan. Nilai PDRB tahun ke-n dikurangi dengan nilai pada tahun ke n-1 (tahun sebelumnya), dibagi dengan nilai pada tahun ke n-1, kemudian dikalikan dengan 100. Laju pertumbuhan menunjukkan perkembangan nilai tambah dari satu waktu tertentu terhadap waktu sebelumnya (perkembangan berantai).
5. Produk Domestik Regional Bruto Perkapita adalah Produk Domestik Regional Bruto dibagi dengan jumlah penduduk pertengahan tahun.

*GRDP at constant price of 2010.*

4. *Economic growth derives from GRDP at constant price. GRDP value at year of n is subsided by GRDP value at year of n1(previous year), divided by the value at the year of n-1, and finally multiplied by 100. Growth rate presents the progress of value added from a certain time to the previous time (chain progress).*
5. *Per capita Gross Regional Domestic Product is Gross Regional Domestic Product divided by mid-year population.*

**ULASAN**

Sumbangan terbesar untuk Produk Domestik Regional Bruto (PDRB) menurut Lapangan Usaha atas dasar harga berlaku (ADHB) Kabupaten Timor Tengah Selatan tahun 2021 adalah dari lapangan usaha Pertanian, Kehutanan dan Perikanan dengan 44,63 persen. Berikutnya adalah dari lapangan usaha Administrasi Pemerintahan, Pertahanan dan Jaminan Sosial Wajib dengan 15,18 persen, disusul lapangan usaha Konstruksi dengan 9,14 persen.

Laju pertumbuhan P D R B Kabupaten Timor Tengah Selatan Atas Dasar Harga Konstan (ADHK) menurut lapangan usaha pada tahun 2021 mengalami peningkatan sebesar 2,41. Berdasarkan lapangan usaha, laju pertumbuhan PDRB yang mengalami perlambatan berada pada industri kategori C; M,N; O; P dan R,S,TU.

**DESCRIPTION**

*The biggest contribution for Gross Regional Domestic Product (GRDP) by Industry at Current Market Prices of Timor Tengah Selatan Regency in 2021 was agriculture, forestry and fishing sector (44,63 percent). It was followed by public administration and defense; compulsory social security sector (15,18percent), construction sector (9,14 percent).*

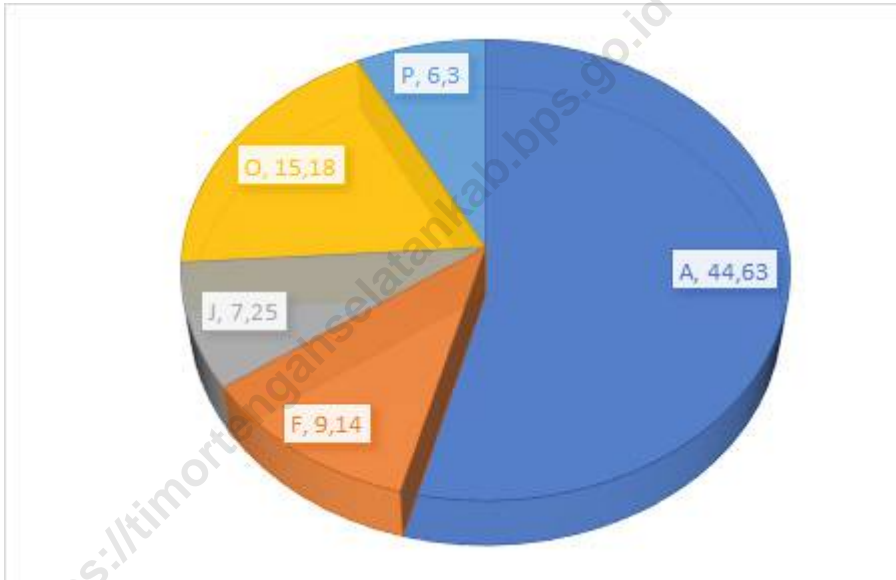
*The GRDP growth rate of Timor Tengah Selatan Regency based on constant prices (ADHK) according to business fields in 2021 experienced an enhancement by 2,41. Based on the industry, the slowing down GRDP growth rate is in the category C; M,N; O; P and R,S,TU.*





**Gambar** 12.1  
**Figures**

**5 Lapangan Usaha Penyumbang Terbesar Produk Domestik Regional Bruto Atas Dasar Harga Berlaku di Kabupaten Timor Tengah Selatan, 2021**  
*5 Industry Biggest Contributor of Gross Regional Domestic Product at Current Market Prices in Timor Tengah Selatan Regency, 2021*

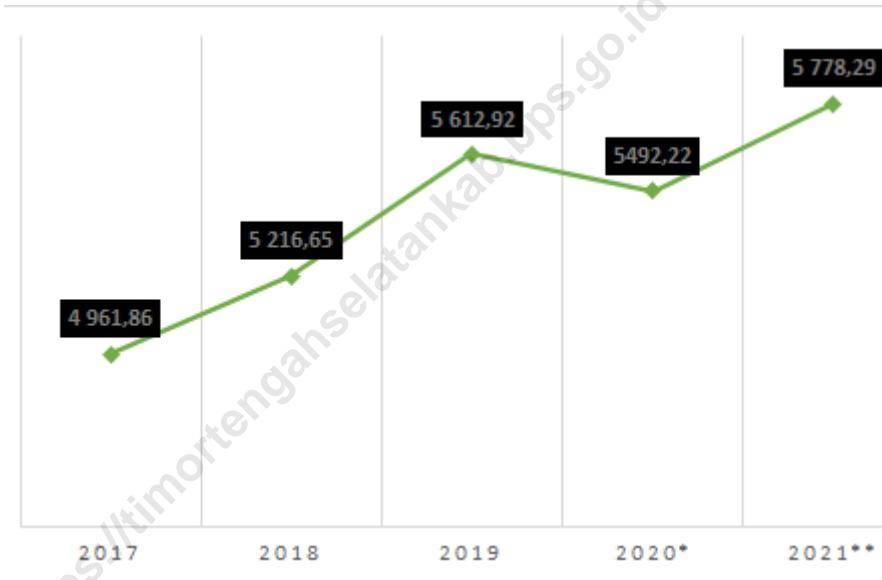


Sumber/Source : BPS, berbagai sensus, survei dan sumber lain/BPS-Statistics Indonesia, various census, survey, and other sources

**Gambar** 12.2  
**Figures**

**Produk Domestik Regional Bruto Atas Dasar Harga Berlaku Menurut Pengeluaran Rumah Tangga di Kabupaten Timor Tengah Selatan (miliar rupiah), 2017-2021**

*Gross Regional Domestic Product at Current Market Prices by Household Consumption Expenditure in Timor Tengah Selatan Regency (billion rupiahs), 2017-2021*



Sumber/Source : BPS, berbagai sensus, survei dan sumber lain/BPS-Statistics Indonesia, various census, survey, and other sources

**Tabel**  
**Table** 12.1.

**Produk Domestik Regional Bruto Atas Dasar Harga Berlaku Menurut Lapangan Usaha di Kabupaten Timor Tengah Selatan (miliar rupiah), 2017–2021**  
**Gross Regional Domestic Product at Current Market Prices by Industry in Timor Tengah Selatan Regency (billion rupiahs), 2017–2021**

	Lapangan Usaha/ <i>Industry</i>	2017	2018	2019	2020*	2021**
	(1)	(2)	(3)	(4)	(5)	(6)
A	Pertanian, Kehutanan, dan Perikanan/ <i>Agriculture, Forestry, and Fishing</i>	3 040,41	3 287,01	3 479,17	3 501,49	3 679,07
B	Pertambangan dan Penggalian/ <i>Mining and Quarrying</i>	121,57	124,33	128,27	110,45	114,62
C	Industri Pengolahan/ <i>Manufacturing</i>	40,91	45,00	47,16	49,00	49,87
D	Pengadaan Listrik dan Gas/ <i>Electricity and Gas</i>	2,12	2,39	2,42	3,14	3,39
E	Pengadaan Air; Pengelolaan Sampah, Limbah, dan Daur Ulang/ <i>Water Supply; Sewerage, Waste Management, and Remediation Activities</i>	1,25	1,32	1,36	3 501,49	1,60
F	Konstruksi/ <i>Construction</i>	610,35	689,72	765,93	685,70	753,64
G	Perdagangan Besar dan Eceran; Reparasi Mobil dan Sepeda Motor/ <i>Wholesale and Retail Trade; Repair of Motor Vehicles and Motorcycles</i>	404,24	444,59	490,58	474,57	504,93
H	Transportasi dan Pergudangan/ <i>Transportation and Storage</i>	91,23	98,06	102,58	102,35	105,50
I	Penyediaan Akomodasi dan Makan Minum/ <i>Accommodation and Food Service Activities</i>	6,34	7,03	7,30	6,60	3 679,07

Lanjutan Tabel/Continued Table 12.1

Lapangan Usaha/Industry		2017	2018	2019	2020*	2021**
(1)		(2)	(3)	(4)	(5)	(6)
J	Informasi dan Komunikasi/ Information and Communication	459,02	493,43	215,57	237,76	257,86
K	Jasa Keuangan dan Asuransi/ Financial and Insurance Activities	192,87	205,86	195,61	193,80	192,37
L	Real Estat/Real Estate Activities	183,01	195,26	6,33	4,78	4,07
M,N	Jasa Perusahaan/Business Activities	5,53	5,94	1 255,92	1 287,21	1 251,71
O	Administrasi Pemerintahan, Pertahanan, dan Jaminan Sosial Wajib/Public Administration and Defence; Compulsory Social Security	988,56	1 130,88	502,70	522,40	519,31
P	Jasa Pendidikan/Education	409,02	456,84	117,99	127,61	141,86
Q	Jasa Kesehatan dan Kegiatan Sosial/Human Health and Social Work Activities	102,63	111,22	72,28	60,81	59,06
R,S,T,U	Jasa Lainnya/Other Services Activities	68,57	70,29	7 919,63	7 942,73	8 243,66
<b>Produk Domestik Regional Bruto/Gross Regional Domestic Product</b>		<b>6 727,60</b>	<b>7 369,20</b>	<b>7 919,63</b>	<b>7 942,73</b>	<b>8 243,66</b>

Catatan/Note: \*Angka sementara/temporary number

\*\*Angka sangat sementara/very temporary number

Sumber/Source: BPS, berbagai sensus, survei dan sumber lain/BPS-Statistics Indonesia, various census, survey, and other sources

**Tabel**  
**Table** 12.2

**Produk Domestik Regional Bruto Atas Dasar Harga Konstan 2010 Menurut Lapangan Usaha di Kabupaten Timor Tengah Selatan (miliar rupiah), 2017–2021**  
**Gross Regional Domestic Product at 2010 Constant Market Prices by Industry in Timor Tengah Selatan Regency (billion rupiahs), 2017–2021**

	Lapangan Usaha/ <i>Industry</i>	2017	2018	2019	2020*	2021**
	(1)	(2)	(3)	(4)	(5)	(6)
A	Pertanian, Kehutanan, dan Perikanan/ <i>Agriculture, Forestry, and Fishing</i>	1 911,43	1 976,33	2 047,38	2 047,65	2 134,56
B	Pertambangan dan Penggalian/ <i>Mining and Quarrying</i>	84,98	86,88	89,55	72,47	74,49
C	Industri Pengolahan/ <i>Manufacturing</i>	30,27	31,88	32,87	32,86	32,47
D	Pengadaan Listrik dan Gas/ <i>Electricity and Gas</i>	1,65	1,80	1,82	2,36	2,51
E	Pengadaan Air; Pengelolaan Sampah, Limbah, dan Daur Ulang/ <i>Water Supply; Sewerage, Waste Management, and Remediation Activities</i>	0,95	1,00	1,03	1,06	1,18
F	Konstruksi/ <i>Construction</i>	356,50	385,93	412,21	369,60	394,60
G	Perdagangan Besar dan Eceran; Reparasi Mobil dan Sepeda Motor/ <i>Wholesale and Retail Trade; Repair of Motor Vehicles and Motorcycles</i>	299,60	320,87	342,57	321,65	333,16
H	Transportasi dan Pergudangan/ <i>Transportation and Storage</i>	70,16	74,18	76,04	75,92	77,55
I	Penyediaan Akomodasi dan Makan Minum/ <i>Accommodation and Food Service Activities</i>	4,11	4,40	4,52	4,10	4,19

Lanjutan Tabel/*Continued Table 12.2*

Lapangan Usaha/ <i>Industry</i>		2017	2018	2019	2020*	2021**
(1)		(2)	(3)	(4)	(5)	(6)
J	Informasi dan Komunikasi/ <i>Information and Communication</i>	366,46	388,85	412,67	452,28	462,56
K	Jasa Keuangan dan Asuransi/ <i>Financial and Insurance Activities</i>	132,88	135,56	139,35	154,87	159,81
L	Real Estat/ <i>Real Estate Activities</i>	130,28	136,75	136,85	136,34	138,02
M,N	Jasa Perusahaan/ <i>Business Activities</i>	3,45	3,61	3,80	2,86	2,41
O	Administrasi Pemerintahan, Pertahanan, dan Jaminan Sosial Wajib/ <i>Public Administration and Defence; Compulsory Social Security</i>	581,91	631,92	693,62	717,58	689,31
P	Jasa Pendidikan/ <i>Education</i>	242,61	253,75	267,72	272,11	267,30
Q	Jasa Kesehatan dan Kegiatan Sosial/ <i>Human Health and Social Work Activities</i>	62,20	65,13	67,86	70,59	76,27
R,S,T,U	Jasa Lainnya/ <i>Other Services Activities</i>	40,90	41,76	42,15	34,82	33,52
<b>Produk Domestik Regional Bruto/<i>Gross Regional Domestic Product</i></b>		<b>4 320,34</b>	<b>4 540,62</b>	<b>4 771,99</b>	<b>4 769,13</b>	<b>4 883,92</b>

Catatan/*Note*: \*Angka sementara/*temporary number*

\*\*Angka sangat sementara/*very temporary number*

Sumber/*Source*: BPS, berbagai sensus, survei dan sumber lain/*BPS-Statistics Indonesia, various census, survey, and other sources*

**Tabel**  
**Table** 12.3

**Distribusi Persentase Produk Domestik Regional Bruto Atas Dasar Harga Berlaku Menurut Lapangan Usaha di Kabupaten Timor Tengah Selatan, 2017–2021**  
**Percentage Distribution of Gross Regional Domestic Product at Current Market Prices by Industry in Timor Tengah Selatan Regency, 2017–2021**

Lapangan Usaha/ <i>Industry</i>		2017	2018	2019	2020*	2021**
(1)		(2)	(3)	(4)	(5)	(6)
A	Pertanian, Kehutanan, dan Perikanan/ <i>Agriculture, Forestry, and Fishing</i>	45,19	44,60	43,93	44,08	44,63
B	Pertambangan dan Penggalian/ <i>Mining and Quarrying</i>	1,81	1,69	1,62	1,39	1,39
C	Industri Pengolahan/ <i>Manufacturing</i>	0,61	0,61	0,60	0,62	0,60
D	Pengadaan Listrik dan Gas/ <i>Electricity and Gas</i>	0,03	0,03	0,03	0,04	0,04
E	Pengadaan Air; Pengelolaan Sampah, Limbah, dan Daur Ulang/ <i>Water Supply; Sewerage, Waste Management, and Remediation Activities</i>	0,02	0,02	0,02	0,02	0,02
F	Konstruksi/ <i>Construction</i>	9,07	9,36	9,67	8,63	9,14
G	Perdagangan Besar dan Eceran; Reparasi Mobil dan Sepeda Motor/ <i>Wholesale and Retail Trade; Repair of Motor Vehicles and Motorcycles</i>	6,01	6,03	6,19	5,97	6,13
H	Transportasi dan Pergudangan/ <i>Transportation and Storage</i>	1,36	1,33	1,30	1,29	1,28
I	Penyediaan Akomodasi dan Makan Minum/ <i>Accommodation and Food Service Activities</i>	0,09	0,10	0,09	0,08	0,08

Lanjutan Tabel/Continued Table 12.3

Lapangan Usaha/Industry		2017	2018	2019	2020*	2021**
(1)		(2)	(3)	(4)	(5)	(6)
J	Informasi dan Komunikasi/ Information and Communication	6,82	6,70	6,67	7,22	7,25
K	Jasa Keuangan dan Asuransi/ Financial and Insurance Activities	2,87	2,79	2,72	2,99	3,13
L	Real Estat/Real Estate Activities	2,72	2,65	2,47	2,44	2,33
M,N	Jasa Perusahaan/Business Activities	0,08	0,08	0,08	0,06	0,05
O	Administrasi Pemerintahan, Pertahanan, dan Jaminan Sosial Wajib/Public Administration and Defence; Compulsory Social Security	14,69	15,35	15,86	16,21	15,18
P	Jasa Pendidikan/Education	6,08	6,20	6,35	6,58	6,30
Q	Jasa Kesehatan dan Kegiatan Sosial/Human Health and Social Work Activities	1,53	1,51	1,49	1,61	1,72
R,S,T,U	Jasa Lainnya/Other Services Activities	1,02	0,95	0,91	0,77	0,72
<b>Produk Domestik Regional Bruto/Gross Regional Domestic Product</b>		<b>100,00</b>	<b>100,00</b>	<b>100,00</b>	<b>100,00</b>	<b>100,00</b>

Catatan/Note: \*Angka sementara/temporary number

\*\*Angka sangat sementara/very temporary number

Sumber/Source: BPS, berbagai sensus, survei dan sumber lain/BPS-Statistics Indonesia, various census, survey, and other sources



**Tabel**  
**Table** 12.4

**Laju Pertumbuhan Produk Domestik Regional Bruto Atas Dasar Harga Konstan 2010 Menurut Lapangan Usaha di Kabupaten Timor Tengah Selatan (persen), 2017–2021**  
**Growth Rate of Gross Regional Domestic Product at 2010 Constant Market Prices by Industry in Timor Tengah Selatan Regency (percent), 2017–2021**

	Lapangan Usaha/ <i>Industry</i>	2017	2018	2019	2020*	2021**
	(1)	(2)	(3)	(4)	(5)	(6)
A	Pertanian, Kehutanan, dan Perikanan/ <i>Agriculture, Forestry, and Fishing</i>	3,99	3,40	3,59	0,01	4,24
B	Pertambangan dan Penggalian/ <i>Mining and Quarrying</i>	2,55	2,23	3,08	-19,07	2,79
C	Industri Pengolahan/ <i>Manufacturing</i>	4,39	5,31	3,1	-0,04	-1,18
D	Pengadaan Listrik dan Gas/ <i>Electricity and Gas</i>	1,10	9,46	0,98	29,39	6,3
E	Pengadaan Air; Pengelolaan Sampah, Limbah, dan Daur Ulang/ <i>Water Supply; Sewerage, Waste Management, and Remediation Activities</i>	2,79	4,95	2,68	3,4	11,79
F	Konstruksi/ <i>Construction</i>	7,78	8,26	6,81	-10,34	6,76
G	Perdagangan Besar dan Eceran; Reparasi Mobil dan Sepeda Motor/ <i>Wholesale and Retail Trade; Repair of Motor Vehicles and Motorcycles</i>	4,54	7,10	6,76	-6,11	3,58
H	Transportasi dan Pergudangan/ <i>Transportation and Storage</i>	4,02	5,72	2,51	-0,15	2,15
I	Penyediaan Akomodasi dan Makan Minum/ <i>Accommodation and Food Service Activities</i>	7,12	7,14	2,71	-9,22	2,17

Lanjutan Tabel/Continued Table 12.4

Lapangan Usaha/Industry		2017	2018	2019	2020*	2021**
(1)	(2)	(3)	(4)	(5)	(6)	
J	Informasi dan Komunikasi/ Information and Communication	6,46	6,11	6,12	9,6	2,27
K	Jasa Keuangan dan Asuransi/ Financial and Insurance Activities	6,38	2,02	2,8	11,14	3,19
L	Real Estat/Real Estate Activities	4,86	4,97	0,08	-0,37	1,23
M,N	Jasa Perusahaan/Business Activities	4,68	4,57	5,13	-24,8	-15,75
O	Administrasi Pemerintahan, Pertahanan, dan Jaminan Sosial Wajib/Public Administration and Defence; Compulsory Social Security	7,43	8,59	9,76	3,45	-3,94
P	Jasa Pendidikan/Education	4,24	4,59	5,5	1,64	-1,77
Q	Jasa Kesehatan dan Kegiatan Sosial/Human Health and Social Work Activities	1,02	4,71	4,18	4,03	8,04
R,S,T,U	Jasa Lainnya/Other Services Activities	1,71	2,10	0,94	-17,38	-3,73
<b>Produk Domestik Regional Bruto/Gross Regional Domestic Product</b>		<b>5,02</b>	<b>5,10</b>	<b>5,10</b>	<b>-0,06</b>	<b>2,41</b>

Catatan/Note: \*Angka sementara/temporary number

\*\*Angka sangat sementara/very temporary number

Sumber/Source: BPS, berbagai sensus, survei dan sumber lain/BPS-Statistics Indonesia, various census, survey, and other sources

**Tabel**  
**Table** 12.5

**Produk Domestik Regional Bruto Atas Dasar Harga Berlaku Menurut Jenis Pengeluaran di Kabupaten Timor Tengah Selatan (miliar rupiah), 2017-2021**  
**Gross Regional Domestic Product at Current Market Prices by Type of Expenditure in Timor Tengah Selatan Regency (billion rupiahs), 2017-2021**

Jenis Pengeluaran Type of Expenditure	2017	2018	2019	2020*	2021**
(1)	(2)	(3)	(4)	(5)	(6)
Pengeluaran Konsumsi Rumah Tangga <i>Household Consumption Expenditure</i>	4 961,86	5 216,65	5 612,92	5 492,22	5 778,29
Pengeluaran Konsumsi LNPR <i>NPISH Consumption Expenditure</i>	128,21	143,45	156,32	152,30	161,30
Pengeluaran Konsumsi Pemerintah <i>Government Consumption Expenditure</i>	1 423,05	1 595,52	1 629,94	1 520,79	1 440,55
Pembentukan Modal Tetap Bruto <i>Gross Fixed Capital Formation</i>	2 393,70	2 605,39	2 758,62	2 600,37	2 778,23
Perubahan Inventori <i>Changes in Inventories</i>	44,41	66,82	77,24	84,44	90,06
Net Ekspor Barang dan Jasa/ <i>Exports of Goods and Services</i>	-2 223,63	-2 258,63	-2 315,40	-1 907,39	-2 004,77
<b>Produk Domestik Regional Bruto/ Gross Regional Domestic Product</b>	<b>6 727,60</b>	<b>7 369,20</b>	<b>7 919,63</b>	<b>7 942,73</b>	<b>8 243,66</b>

Catatan/Note: \*Angka sementara/temporary number

\*\*Angka sangat sementara/very temporary number

Data tahun 2018 dan 2019 belum direkonsiliasi/2018 and 2019 data have not been reconciled

Sumber/Source: BPS, berbagai sensus, survei dan sumber lain/BPS-Statistics Indonesia, various census, survey, and other sources

**Tabel**  
**Table** 12.6

**Produk Domestik Regional Bruto Atas Dasar Harga Konstan 2010 Menurut Jenis Pengeluaran di Kabupaten Timor Tengah Selatan (miliar rupiah), 2017-2021**  
**Gross Regional Domestic Product at 2010 Constant Market Prices by Type of Expenditure in Timor Tengah Selatan Regency (billion rupiahs), 2017-2021**

<b>Jenis Pengeluaran</b> <b>Type of Expenditure</b>	<b>2017</b>	<b>2018</b>	<b>2019</b>	<b>2020*</b>	<b>2021**</b>
(1)	(2)	(3)	(4)	(5)	(6)
Pengeluaran Konsumsi Rumah Tangga <i>Household Consumption Expenditure</i>	3 410,38	3 498,16	3 692,19	3 633,74	3 727,56
Pengeluaran Konsumsi LNPR <i>NPISH Consumption Expenditure</i>	91,83	99,10	103,93	100,07	104,37
Pengeluaran Konsumsi Pemerintah <i>Government Consumption Expenditure</i>	967,48	1 020,03	1 033,90	949,96	895,68
Pembentukan Modal Tetap Bruto <i>Gross Fixed Capital Formation</i>	1 679,53	1 769,85	1 822,85	1 685,15	1 743,22
Perubahan Inventori <i>Changes in Inventories</i>	25,73	37,52	42,65	46,54	48,23
Net Ekspor Barang dan Jasa/ <i>Exports of Goods and Services</i>	-1 854,62	-1 884,04	-1 923,53	-1 646,32	-1 635,14
<b>Produk Domestik Regional Bruto/ <i>Gross Regional Domestic Product</i></b>	<b>4 320,34</b>	<b>4 540,62</b>	<b>4 771,99</b>	<b>4 769,13</b>	<b>4 883,92</b>

Catatan/Note: \*Angka sementara/temporary number

\*\*\*Angka sangat sementara/very temporary number

Data tahun 2018 dan 2019 belum direkonsiliasi/2018 and 2019 data have not been reconciled

Sumber/Source: BPS, berbagai sensus, survei dan sumber lain/BPS-Statistics Indonesia, various census, survey, and other sources

**Tabel**  
**Table** 12.7

**Indeks Implisit Produk Domestik Regional Bruto Kabupaten Timor Tengah Selatan Menurut Lapangan Usaha (persen), 2017–2021**

**Implicit Rate of Timor Tengah Selatan Gross Regional Domestic Product by Industry in Regency (percent), 2017–2021**

Lapangan Usaha/Industry		2017	2018	2019	2020*	2021**
(1)		(2)	(3)	(4)	(5)	(6)
A	Pertanian, Kehutanan, dan Perikanan/ <i>Agriculture, Forestry, and Fishing</i>	159,06	166,32	169,93	171,00	172,36
B	Pertambangan dan Penggalian/ <i>Mining and Quarrying</i>	143,05	143,11	143,24	152,40	153,86
C	Industri Pengolahan/ <i>Manufacturing</i>	135,13	141,16	143,47	149,14	153,60
D	Pengadaan Listrik dan Gas/ <i>Electricity and Gas</i>	128,48	132,57	132,69	133,09	135,32
E	Pengadaan Air; Pengelolaan Sampah, Limbah, dan Daur Ulang/ <i>Water Supply; Sewerage, Waste Management, and Remediation Activities</i>	131,24	132,40	132,75	133,25	135,12
F	Konstruksi/ <i>Construction</i>	171,21	178,72	185,81	185,52	190,99
G	Perdagangan Besar dan Eceran; Reparasi Mobil dan Sepeda Motor/ <i>Wholesale and Retail Trade; Repair of Motor Vehicles and Motorcycles</i>	134,93	138,56	143,21	147,54	151,56
H	Transportasi dan Pergudangan/ <i>Transportation and Storage</i>	130,02	132,20	134,91	134,81	136,03
I	Penyediaan Akomodasi dan Makan Minum/ <i>Accommodation and Food Service Activities</i>	154,32	159,65	161,45	160,98	160,83
J	Informasi dan Komunikasi/ <i>Information and Communication</i>	125,26	126,89	128,06	126,83	129,30
K	Jasa Keuangan dan Asuransi/ <i>Financial and Insurance Activities</i>	145,15	151,86	154,70	153,52	161,35
L	Real Estat/ <i>Real Estate Activities</i>	140,47	142,79	142,93	142,15	139,38
M,N	Jasa Perusahaan/ <i>Business Activities</i>	160,00	164,57	166,73	167,27	169,07
O	Administrasi Pemerintahan, Pertahanan, dan Jaminan Sosial Wajib/ <i>Public Administration and Defence; Compulsory Social Security</i>	169,88	178,96	181,07	179,38	181,59
P	Jasa Pendidikan/ <i>Education</i>	168,60	180,03	187,78	191,98	194,28
Q	Jasa Kesehatan dan Kegiatan Sosial/ <i>Human Health and Social Work Activities</i>	164,99	170,76	173,88	180,77	186,00
R,S,T,U	Jasa Lainnya/ <i>Other Services Activities</i>	167,65	168,34	171,48	174,63	176,17
<b>Produk Domestik Regional Bruto/Gross Regional Domestic Product</b>		<b>155,72</b>	<b>162,30</b>	<b>165,96</b>	<b>166,54</b>	<b>168,79</b>

Catatan/Note: \*Angka sementara/temporary number

\*\*Angka sangat sementara/very temporary number

Sumber/Source: BPS, berbagai sensus, survei dan sumber lain/BPS-Statistics Indonesia, various census, survey, and other sources

**Tabel**  
**Table** 12.8

**Laju Indeks Implisit Produk Domestik Regional Bruto Kabupaten Timor Tengah Selatan Menurut Lapangan Usaha (persen), 2017–2021**  
**Implicit Growth Rate of Timor Tengah Selatan Gross Regional Domestic Product by Industry in Regency (percent), 2017–2021**

Lapangan Usaha/Industry		2017	2018	2019	2020*	2021**
(1)		(2)	(3)	(4)	(5)	(6)
A	Pertanian, Kehutanan, dan Perikanan/ <i>Agriculture, Forestry, and Fishing</i>	4,02	4,56	2,17	0,63	0,79
B	Pertambangan dan Penggalian/ <i>Mining and Quarrying</i>	-0,16	0,04	0,09	6,40	0,96
C	Industri Pengolahan/ <i>Manufacturing</i>	3,96	4,47	1,64	3,95	2,99
D	Pengadaan Listrik dan Gas/ <i>Electricity and Gas</i>	12,27	3,18	0,09	0,30	1,68
E	Pengadaan Air; Pengelolaan Sampah, Limbah, dan Daur Ulang/ <i>Water Supply; Sewerage, Waste Management, and Remediation Activities</i>	0,93	0,88	0,27	0,37	1,40
F	Konstruksi/ <i>Construction</i>	4,94	4,39	3,97	-0,16	2,95
G	Perdagangan Besar dan Eceran; Reparasi Mobil dan Sepeda Motor/ <i>Wholesale and Retail Trade; Repair of Motor Vehicles and Motorcycles</i>	2,53	2,69	3,36	3,03	2,72
H	Transportasi dan Pergudangan/ <i>Transportation and Storage</i>	3,68	1,68	2,05	-0,07	0,90
I	Penyediaan Akomodasi dan Makan Minum/ <i>Accommodation and Food Service Activities</i>	5,34	3,46	1,13	-0,30	-0,09
J	Informasi dan Komunikasi/ <i>Information and Communication</i>	0,97	1,31	0,92	-0,95	1,94
K	Jasa Keuangan dan Asuransi/ <i>Financial and Insurance Activities</i>	5,93	4,62	1,87	-0,77	5,10
L	Real Estat/ <i>Real Estate Activities</i>	1,18	1,65	0,10	-0,55	-1,95
M,N	Jasa Perusahaan/ <i>Business Activities</i>	6,47	2,86	1,32	0,32	1,08
O	Administrasi Pemerintahan, Pertahanan, dan Jaminan Sosial Wajib/ <i>Public Administration and Defence; Compulsory Social Security</i>	6,02	5,34	1,18	-0,93	1,23
P	Jasa Pendidikan/ <i>Education</i>	5,10	6,78	4,30	2,24	1,20
Q	Jasa Kesehatan dan Kegiatan Sosial/ <i>Human Health and Social Work Activities</i>	2,56	3,50	1,83	3,96	2,90
R,S,T,U	Jasa Lainnya/ <i>Other Services Activities</i>	2,50	0,41	1,87	1,84	0,88
<b>Produk Domestik Regional Bruto/Gross Regional Domestic Product</b>		<b>4,02</b>	<b>4,22</b>	<b>2,26</b>	<b>0,35</b>	<b>1,35</b>

Catatan/Note: \*Angka sementara/temporary number

\*\*Angka sangat sementara/very temporary number

Sumber/Source: BPS, berbagai sensus, survei dan sumber lain/BPS-Statistics Indonesia, various census, survey, and other sources

# PERBANDINGAN ANTAR KABUPATEN/KOTA

## REGENCY/MUNICIPAL COMPARISON

# 13

Kabupaten Timor Tengah Selatan memiliki

Persentase kontribusi PDRB terbesar kedua di Provinsi NTT (2021)

Jumlah penduduk miskin terbesar di Provinsi NTT (2021)

Populasi penduduk terbesar di Provinsi NTT (2021)

125.680 jiwa



457.406 jiwa



7,43 persen

Indeks Pembangunan  
Manusia (IPM)



62.16

Kepadatan  
Penduduk



116

Harapan Lama  
Sekolah



12.58

Angka Harapan  
Hidup



66.46

<https://timortengahselatankab.bps.go.id>



**PENJELASAN TEKNIS**

1. Laju pertumbuhan penduduk adalah angka yang menunjukkan tingkat pertambahan penduduk pertahun dalam jangka waktu tertentu. Angka ini dinyatakan sebagai persentase dari penduduk dasar. Laju pertumbuhan penduduk dapat dihitung menggunakan tiga metode, yaitu aritmatik, geometrik, dan eksponensial. Metode yang paling sering digunakan di BPS adalah metode geometrik.
2. Angka harapan hidup adalah rata-rata tahun hidup yang masih akan dijalani oleh seseorang yang telah berhasil mencapai umur  $x$ , pada suatu tahun tertentu, dalam situasi mortalitas yang berlaku di lingkungan masyarakatnya.
3. Angka Harapan Lama Sekolah (HLS) didefinisikan sebagai lamanya sekolah (dalam tahun) yang diharapkan akan dirasakan oleh anak pada umur tertentu di masa mendatang.
4. Menurut UNDP, IPM (Indeks Pembangunan Manusia) didefinisikan sebagai proses perluasan pilihan bagi penduduk. IPM mengukur pencapaian hasil pembangunan dari suatu daerah/ wilayah dalam tiga dimensi dasar pembangunan yaitu: lamanya hidup, pengetahuan/tingkat pendidikan dan standard hidup layak. IPM digunakan Untuk

**TECHNICAL NOTES**

1. *The rate of population growth is a number that shows the level of population growth per year in a certain period. This number is expressed as a percentage of the basic population. The population growth rate can be calculated using three methods, namely arithmetic, geometric, and exponential. The most commonly used method in BPS is the geometric method.*
2. *Life expectancy is the average life year that is still to be lived by someone who has successfully reached age  $x$ , at a certain year, in the prevailing mortality situation in the community.*
3. *School Expectancy Expectancy Rate (HLS) is defined as the length of school (in years) that is expected to be felt by children at a certain age in the future.*
4. *According to UNDP, HDI (Human Development Index) is defined as a process of expanding choices for the population. HDI measures the achievement of development outcomes from an area / region in three basic dimensions of development, namely: the length of life, knowledge / level of education and standard of living. HDI is used to classify whether a country is a*

mengklasifikasikan apakah sebuah negara adalah negara maju, negara berkembang, atau negara terbelakang dan juga untuk mengukur pengaruh dari kebijaksanaan ekonomi terhadap kualitas hidup. Angka IPM memberikan gambaran komprehensif mengenai tingkat pencapaian pembangunan manusia sebagai dampak dari kegiatan pembangunan yang dilakukan oleh suatu negara/daerah. Semakin tinggi nilai IPM suatu negara/daerah, menunjukkan pencapaian pembangunan manusianya semakin baik.

*developed country, a developing country, or an underdeveloped country and also to measure the effect of economic policies on quality of life. HDI figures provide a comprehensive picture of the level of achievement of human development as a result of development activities undertaken by a country / region. The higher the HDI value of a country / region shows the better achievement of its human development.*

**ULASAN**

Pada tahun 2021 jumlah penduduk miskin Kabupaten Timor Tengah Selatan mengalami sedikit penurunan menjadi 125 ribu penduduk miskin, namun menduduki peringkat pertama terbanyak jika dibandingkan dengan kabupaten lainnya di Provinsi NTT.

Adapun Angka Harapan Hidup Kabupaten Timor Tengah Selatan cukup tinggi jika dibandingkan dengan kabupaten lain di Provinsi NTT yaitu 66,46 yang mengalami peningkatan dengan tahun sebelumnya. Hal ini sejalan dengan jumlah penduduk miskin di Kabupaten Timor Tengah Selatan yang mengalami sedikit penurunan.

Kepadatan penduduk Kabupaten Timor Tengah Selatan menduduki peringkat tiga terbawah pada Pulau Timor. Peringkat Pertama kepadatan penduduk terbanyak terdapat pada Kota Kupang, lalu diikuti oleh Kabupaten Belu dan Malaka. Hal ini sangat wajar mengingat wilayah Kabupaten Timor Tengah Selatan yang cukup luas dan yang terluas di Pulau Timor.

**DESCRIPTION**

*In 2020, the number of poor people in Timor Tengah Selatan Regency has decreased slightly to 128 thousand poor people, but is in the first rank compared to other districts in NTT Province.*

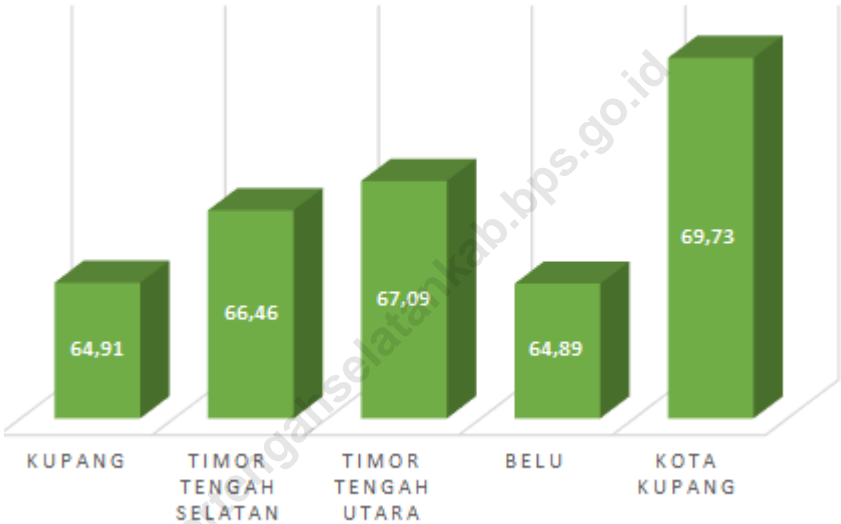
*The Life Expectancy Rate of Timor Tengah Selatan Regency is quite high when compared to other districts in the NTT Province, namely 66.42 which has increased from the previous year. This is in line with the number of poor people in Timor Tengah Selatan Regency which has experienced a slight decline.*

*The population density of Timor Tengah Selatan Regency is in the third lowest place on the island of Timor. In the first place, the highest population density is in Kupang City, followed by Belu and Malaka Regencies. This is very reasonable considering the area of Timor Tengah Selatan Regency which is quite extensive and the largest in Timor Island.*



**Gambar** 13.1  
**Figures**

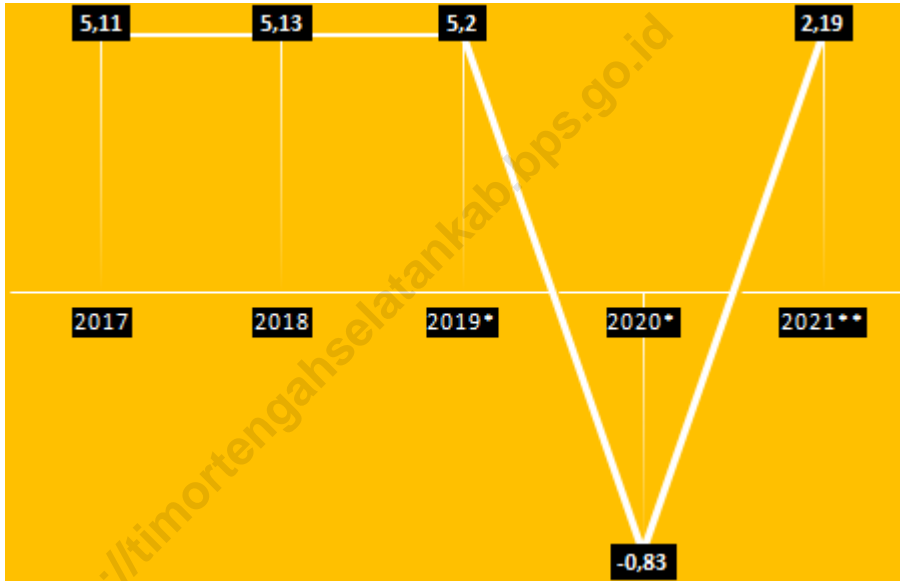
**Angka Harapan Hidup Menurut Kabupaten/Kota Di  
Pulau Timor, 2021**  
*Life Expectancy Regency/ Municipality in Timor Island,  
2021*



Sumber/Source : BPS Nusa Tenggara Timur/Statistics of Nusa Tenggara Timur Province

**Gambar** 13.2  
**Figures**

**Laju Pertumbuhan Produk Domestik Regional Bruto Atas Dasar Harga Konstan 2010 di Provinsi Nusa Tenggara Timur (persen), 2017–2021**  
**Growth Rate of Gross Regional Domestic Product at 2010 Constant Market Price in Nusa Tenggara Timur Province (percent), 2017–2021**



Sumber/Source : BPS Nusa Tenggara Timur/Statistics of Nusa Tenggara Timur Province

**Tabel**  
**Table** 13.1**Jumlah Penduduk Menurut Kabupaten/Kota di Provinsi  
Nusa Tenggara Timur (ribu), 2017–2021**  
**Population by Regency/Municipality in Nusa Tenggara Timur  
Province (thousand), 2017–2021**

<b>Kabupaten/Kota Regency/Municipality</b>	<b>2017</b>	<b>2018</b>	<b>2019</b>	<b>2020</b>	<b>2021</b>
(1)	(2)	(3)	(4)	(5)	(6)
Sumba Barat	125 776	127 872	129 710	145 097	148 252
Sumba Timur	252 704	255 601	258 486	244 820	246 618
Kupang	372 777	387 479	403 582	366 383	372 101
Timor Tengah Selatan	463 980	465 970	467 990	455 410	457 406
Timor Tengah Utara	249 711	251 993	254 171	259 829	262 698
Belu	213 596	216 783	220 115	217 973	220 764
Alor	202 890	204 380	205 599	211 872	213 994
Lembata	137 714	140 390	143 074	135 930	137 631
Flores Timur	251 611	253 818	255 916	276 896	281 001
Sikka	317 292	318 920	320 401	321 953	324 252
Ende	272 084	272 988	273 929	270 763	272 078
Ngada	159 081	161 196	163 217	165 254	167 396
Manggarai	329 198	333 912	338 424	312 855	315 041
Rote Ndao	159 614	165 807	172 104	143 764	145 972
Manggarai Barat	263 207	269 029	274 689	256 317	259 566
Sumba Tengah	70 719	71 801	72 800	85 482	87 630
Sumba Barat Daya	331 894	338 427	344 720	303 650	305 689
Nagekeo	142 804	144 414	145 826	159 732	162 463
Manggarai Timur	280 118	283 313	287 207	275 603	277 914
Sabu Raijua	91 512	94 406	97 379	89 327	90 837
Malaka	186 312	189 220	191 892	183 898	185 809
Kota Kupang	412 708	423 800	434 972	442 758	452 626
<b>Nusa Tenggara Timur</b>	<b>5 287 302</b>	<b>5 371 519</b>	<b>5 456 203</b>	<b>5 325 566</b>	<b>5 387 738</b>

Catatan/Note: -

Sumber/Source: BPS Nusa Tenggara Timur/Statistics of Nusa Tenggara Timur Province

**Tabel**  
**Table** 13.2

**Laju Pertumbuhan Penduduk Menurut Kabupaten/Kota di  
Provinsi Nusa Tenggara Timur (persen), 2017–2020**  
**Growth of Population by Regency/Municipality in Nusa  
Tenggara Timur Province (percent), 2017–2020**

Kabupaten/Kota Regency/Municipality	2017	2018	2019	2020	2021 <sup>1</sup>
(1)	(2)	(3)	(4)	(5)	(6)
Sumba Barat	1,50	1,67	1,44	11,80	1,63
Sumba Timur	1,24	1,15	1,13	-5,29	0,55
Kupang	3,48	3,94	4,16	-9,22	1,17
Timor Tengah Selatan	0,50	0,43	0,43	-2,69	0,33
Timor Tengah Utara	1,01	0,91	0,86	2,23	0,83
Belu	1,56	1,49	1,54	-0,97	0,96
Alor	0,68	0,73	0,60	3,05	0,75
Lembata	2,33	1,94	1,91	-4,99	0,94
Flores Timur	1,09	0,88	0,83	8,20	1,11
Sikka	0,58	0,51	0,46	0,48	0,54
Ende	0,44	0,33	0,34	-1,16	0,36
Ngada	1,91	1,33	1,25	1,25	0,97
Manggarai	1,60	1,43	1,35	-7,56	0,52
Rote Ndao	3,79	3,88	3,80	-16,47	1,15
Manggarai Barat	2,18	2,21	2,10	-6,69	0,95
Sumba Tengah	1,60	1,53	1,39	17,42	1,88
Sumba Barat Daya	1,90	1,97	1,86	-11,91	0,5
Nagekeo	1,06	1,13	0,98	9,54	1,28
Manggarai Timur	1,26	1,14	1,37	-4,04	0,63
Sabu Raijua	3,02	3,16	3,15	-8,27	1,27
Malaka	1,59	1,56	1,41	-4,17	0,78
Kota Kupang	2,59	2,69	2,64	1,79	1,67
<b>Nusa Tenggara Timur</b>	<b>1,61</b>	<b>1,59</b>	<b>1,58</b>	<b>-2,39</b>	<b>0,87</b>

Catatan/Note: Hasil Proyeksi

Sumber/Source: BPS Nusa Tenggara Timur/Statistics of Nusa Tenggara Timur Province



**Tabel**  
**Table** 13.2**Jumlah Penduduk Miskin Menurut Kabupaten/Kota di  
Provinsi Nusa Tenggara Timur (ribu), 2017–2021**  
**Number of Poor Population by Regency/Municipality in Nusa  
Tenggara Timur Province (thousand), 2017–2021**

Kabupaten/Kota Regency/Municipality	2017	2018	2019	2020	2021
(1)	(2)	(3)	(4)	(5)	(6)
Sumba Barat	36,69	36,30	36,56	36,95	37,78
Sumba Timur	78,18	76,80	77,39	77,30	78,33
Kupang	84,35	88,67	92,02	94,94	91,25
Timor Tengah Selatan	136,45	130,63	130,31	128,98	125,68
Timor Tengah Utara	58,59	56,09	56,94	56,98	58,33
Belu	33,95	33,91	34,08	34,18	35,41
Alor	43,90	44,13	44,32	43,55	43,83
Lembata	36,26	36,95	37,46	37,92	38,75
Flores Timur	26,97	27,99	27,83	27,89	28,90
Sikka	45,01	44,02	43,32	42,18	43,09
Ende	65,11	66,01	63,45	65,22	66,38
Ngada	20,21	20,79	20,31	20,62	20,98
Manggarai	71,86	69,32	69,33	69,52	71,03
Rote Ndao	45,57	46,12	47,66	48,77	51,71
Manggarai Barat	49,39	48,53	49,23	49,40	51,15
Sumba Tengah	25,37	24,93	25,12	25,37	25,48
Sumba Barat Daya	99,55	97,28	96,30	97,81	100,42
Nagekeo	19,20	18,69	18,70	18,51	19,11
Manggarai Timur	74,85	74,88	75,83	76,69	77,17
Sabu Raijua	28,22	28,88	29,49	30,14	30,60
Malaka	30,91	30,79	30,83	31,12	32,17
Kota Kupang	40,22	40,44	39,86	39,72	41,77
<b>Nusa Tenggara Timur</b>	<b>1 150,79</b>	<b>1 142,17</b>	<b>1 146,32</b>	<b>1 153,76</b>	<b>1169,31</b>

Catatan/Note: -

Sumber/Source: BPS Nusa Tenggara Timur/Statistics of Nusa Tenggara Timur Province

**Tabel**  
**Table** 13.4

**Indeks Pembangunan Manusia Menurut Kabupaten/Kota  
di Provinsi Nusa Tenggara Timur, 2017–2021**  
*Human Development Index by Regency/Municipality in  
Nusa Tenggara Timur Province, 2017–2020*

Kabupaten/Kota Regency/Municipality	2017	2018	2019	2020	2021
(1)	(2)	(3)	(4)	(5)	(6)
Sumba Barat	62,30	62,91	63,56	63,53	63,83
Sumba Timur	64,19	64,65	65,34	65,52	65,74
Kupang	62,79	63,55	64,43	64,32	64,41
Timor Tengah Selatan	61,08	61,58	62,23	62,15	62,16
Timor Tengah Utara	62,03	62,65	63,34	63,53	63,69
Belu	61,44	61,86	62,54	62,68	62,77
Alor	59,61	60,14	61,03	61,33	61,37
Lembata	63,09	63,96	64,91	64,74	64,75
Flores Timur	62,89	63,55	64,34	64,22	64,22
Sikka	63,08	63,89	64,75	65,11	65,41
Ende	66,11	66,62	67,20	67,04	67,30
Ngada	66,47	67,10	67,76	67,88	67,88
Manggarai	62,24	63,32	64,15	64,54	65,01
Rote Ndao	60,51	61,51	62,22	62,39	62,60
Manggarai Barat	61,65	62,58	63,50	63,89	64,17
Sumba Tengah	59,39	60,07	61,01	61,53	61,80
Sumba Barat Daya	61,46	61,89	62,60	62,28	62,29
Nagekeo	64,74	65,35	65,88	65,81	65,82
Manggarai Timur	58,51	59,49	60,47	60,85	61,37
Sabu Raijua	55,22	55,79	56,66	57,02	57,03
Malaka	58,90	59,66	60,34	60,21	60,42
Kota Kupang	78,25	78,84	79,55	79,71	79,74
<b>Nusa Tenggara Timur</b>	<b>63,73</b>	<b>64,39</b>	<b>65,23</b>	<b>65,19</b>	<b>65,28</b>

Catatan/Note: -

Sumber/Source: BPS Nusa Tenggara Timur/Statistics of Nusa Tenggara Timur Province

**Tabel**  
**Table** 13.5

**Angka Harapan Hidup, Harapan Lama Sekolah dan Rata-rata Lama Sekolah di Provinsi Nusa Tenggara Timur Menurut Kabupaten/Kota, 2017 - 2020**  
*Life Expectancy, Expected Years of Schooling and Mean Years Schooling of Nusa Tenggara Timur Province by Regency/ Municipality, 2017 - 2020*

Kabupaten/Kota Regency/Municipality	Angka Harapan Hidup/Life Expectancy				
	2017	2018	2019	2020	2021
(1)	(2)	(3)	(4)	(5)	(6)
Sumba Barat	66,20	66,58	66,98	67,08	67,12
Sumba Timur	64,12	64,45	64,94	65,13	65,16
Kupang	63,49	63,86	64,39	64,63	64,91
Timor Tengah Selatan	65,65	65,91	66,32	66,42	66,46
Timor Tengah Utara	66,19	66,45	66,86	66,96	67,09
Belu	63,42	63,81	64,35	64,61	64,89
Alor	60,47	60,80	61,29	61,48	61,64
Lembata	66,19	66,57	66,97	67,07	67,20
Flores Timur	64,45	64,70	65,10	65,20	65,31
Sikka	66,30	66,61	67,07	67,24	67,45
Ende	64,48	64,75	65,17	65,29	65,43
Ngada	67,36	67,59	67,96	68,04	68,12
Manggarai	65,84	66,23	66,77	67,03	67,11
Rote Ndao	63,41	63,80	64,34	64,60	64,88
Manggarai Barat	66,19	66,58	67,12	67,38	67,46
Sumba Tengah	67,74	67,96	68,32	68,38	68,42
Sumba Barat Daya	67,76	68,02	68,43	68,53	68,57
Nagekeo	66,36	66,62	67,03	67,13	67,25
Manggarai Timur	67,40	67,62	67,98	68,04	68,07
Sabu Raijua	59,00	59,53	60,23	60,64	60,66
Malaka	64,29	64,52	64,89	64,97	65,01
Kota Kupang	68,58	68,90	69,37	69,55	69,73
<b>Nusa Tenggara Timur</b>	<b>66,07</b>	<b>66,38</b>	<b>66,85</b>	<b>67,01</b>	<b>67,15</b>

Lanjutan Tabel/Continued Table 13.5

Kabupaten/Kota Regency/Municipality	Harapan Lama Sekolah/Expected Years of Schooling				
	2017	2018	2019	2020	2021
(1)	(7)	(8)	(9)	(10)	(11)
Sumba Barat	12,87	12,88	12,89	13,11	13,12
Sumba Timur	12,79	12,80	12,81	12,82	12,83
Kupang	13,49	13,83	13,84	13,85	13,86
Timor Tengah Selatan	12,54	12,55	12,56	12,57	12,58
Timor Tengah Utara	13,28	13,29	13,30	13,31	13,32
Belu	12,24	12,25	12,26	12,27	12,28
Alor	12,08	12,09	12,11	12,23	12,24
Lembata	12,25	12,26	12,40	12,42	12,43
Flores Timur	12,88	12,89	12,90	12,91	12,92
Sikka	12,34	12,70	12,87	13,16	13,43
Ende	13,75	13,76	13,77	13,78	13,79
Ngada	12,67	12,68	12,69	12,70	12,71
Manggarai	12,32	12,71	13,14	13,41	13,69
Rote Ndao	12,91	13,16	13,17	13,18	13,19
Manggarai Barat	11,09	11,55	11,96	12,28	12,29
Sumba Tengah	12,31	12,32	12,66	12,96	13,04
Sumba Barat Daya	13,03	13,04	13,05	13,06	13,07
Nagekeo	12,45	12,46	12,47	12,48	12,49
Manggarai Timur	11,04	11,34	11,69	11,99	12,26
Sabu Raijua	13,11	13,12	13,13	13,14	13,15
Malaka	12,75	12,76	12,77	12,78	12,79
Kota Kupang	15,77	16,08	16,24	16,40	16,41
<b>Nusa Tenggara Timur</b>	<b>13,07</b>	<b>13,10</b>	<b>13,15</b>	<b>13,18</b>	<b>13,20</b>

Lanjutan Tabel/*Continued Table* 13.5

Kabupaten/Kota <i>Regency/Municipality</i>	Rata-rata Lama Sekolah/ <i>Mean Years Schooling</i>				
	2017	2018	2019	2020	2021
(1)	(12)	(13)	(14)	(15)	(16)
Sumba Barat	6,51	6,52	6,53	6,60	6,84
Sumba Timur	6,73	6,74	6,86	7,12	7,32
Kupang	7,10	7,11	7,37	7,38	7,39
Timor Tengah Selatan	6,39	6,47	6,72	6,73	6,74
Timor Tengah Utara	7,14	7,26	7,51	7,81	7,96
Belu	7,07	7,08	7,11	7,35	7,36
Alor	7,77	7,81	8,09	8,41	8,42
Lembata	7,58	7,95	8,21	8,22	8,23
Flores Timur	7,12	7,42	7,70	7,71	7,72
Sikka	6,56	6,69	6,71	6,94	6,95
Ende	7,63	7,79	7,80	7,81	8,03
Ngada	7,85	8,07	8,37	8,52	8,53
Manggarai	6,98	7,26	7,27	7,37	7,61
Rote Ndao	6,98	7,24	7,29	7,59	7,71
Manggarai Barat	7,14	7,18	7,19	7,30	7,56
Sumba Tengah	5,51	5,76	5,96	6,25	6,47
Sumba Barat Daya	6,31	6,32	6,33	6,34	6,35
Nagekeo	7,52	7,82	7,83	7,89	7,90
Manggarai Timur	6,45	6,65	6,87	7,08	7,35
Sabu Raijua	6,02	6,06	6,33	6,65	6,66
Malaka	6,32	6,60	6,86	6,87	7,10
Kota Kupang	11,45	11,46	11,47	11,58	11,60
<b>Nusa Tenggara Timur</b>	<b>7,15</b>	<b>7,30</b>	<b>7,55</b>	<b>7,63</b>	<b>7,69</b>

Catatan/*Note*: -Sumber/*Source*: BPS Nusa Tenggara Timur/*Statistics of Nusa Tenggara Timur Province*

**Tabel**  
**Table** 13.6

**Persentase dan Kepadatan Penduduk Menurut Kabupaten/  
Kota di Provinsi Nusa Tenggara Timur, 2021**  
*Percentage and Density of Population by Regency/  
Municipality in Nusa Tenggara Timur Province, 2021*

Kabupaten/Kota Regency/Municipality	Persentase Penduduk Percentage of Population	Kepadatan Penduduk per km <sup>2</sup> Density of Population per sq, km
(1)	(2)	(3)
Sumba Barat	2,75	201
Sumba Timur	4,58	35
Kupang	6,91	67
Timor Tengah Selatan	8,49	116
Timor Tengah Utara	4,88	98
Belu	4,10	177
Alor	3,97	73
Lembata	2,55	109
Flores Timur	5,22	160
Sikka	6,02	187
Ende	5,05	132
Ngada	3,11	97
Manggarai	5,85	164
Rote Ndao	2,71	114
Manggarai Barat	4,82	83
Sumba Tengah	1,63	48
Sumba Barat Daya	5,67	212
Nagekeo	3,02	115
Manggarai Timur	5,16	111
Sabu Raijua	1,69	197
Malaka	3,45	160
Kota Kupang	8,40	2511
<b>Nusa Tenggara Timur</b>	<b>100,00</b>	<b>112</b>

Catatan/Note: -

Sumber/Source: BPS Nusa Tenggara Timur/Statistics of Nusa Tenggara Timur Province

**Tabel**  
**Table** 13.7**Pengeluaran Riil per Kapita Menurut Kabupaten/Kota di Provinsi Nusa Tenggara Timur (ribu rupiah), 2017-2021**  
**Per Capita Expenditure by Regency/Municipality in Nusa Tenggara Timur Province (thousand rupiah), 2017-2021**

Kabupaten/Kota Regency/Municipality	2017	2018	2019	2020	2021
(1)	(2)	(3)	(4)	(5)	(6)
Sumba Barat	6 997	7 275	7 586	7 321	7 307
Sumba Timur	9 093	9 351	9 640	9 406	9 354
Kupang	7 301	7 472	7 698	7 526	7 476
Timor Tengah Selatan	6 676	6 855	6 955	6 861	6 839
Timor Tengah Utara	6 164	6 357	6 479	6 364	6 324
Belu	7 251	7 403	7 677	7 479	7 431
Alor	6 553	6 750	6 958	6 786	6 751
Lembata	7 084	7 253	7 474	7 305	7 257
Flores Timur	7 442	7 573	7 770	7 631	7 578
Sikka	7 855	7 958	8 313	8 081	8 021
Ende	8 841	8 995	9 315	9 094	9 027
Ngada	8 649	8 857	8 961	8 865	8 819
Manggarai	7 056	7 175	7 276	7 203	7 133
Rote Ndao	6 320	6 484	6 720	6 539	6 503
Manggarai Barat	7 269	7 426	7 602	7 468	7 410
Sumba Tengah	5 946	6 093	6 198	6 108	6 061
Sumba Barat Daya	6 134	6 298	6 594	6 372	6 355
Nagekeo	8 119	8 219	8 469	8 309	8 254
Manggarai Timur	5 643	5 809	5 919	5 818	5 780
Sabu Raijua	5 120	5 245	5 354	5 265	5 256
Malaka	5 726	5 894	5 998	5 901	5 861
Kota Kupang	13 028	13 199	13 592	13 337	13 218
<b>Nusa Tenggara Timur</b>	<b>7 350</b>	<b>7 566</b>	<b>7 769</b>	<b>7 598</b>	<b>7 554</b>

Catatan/Note: -

Sumber/Source: BPS Nusa Tenggara Timur/Statistics of Nusa Tenggara Timur Province

**Tabel** 13.8  
**Table**

**Produk Domestik Regional Bruto Atas Dasar Harga Berlaku Menurut Kabupaten/Kota di Provinsi Nusa Tenggara Timur (miliar rupiah), 2017–2021**  
**Gross Regional Domestic Product at Current Market Price by Regency/Municipality in Nusa Tenggara Timur Province (billion rupiah), 2017–2021**

Kabupaten/Kota Regency/Municipality	2017	2018	2019*	2020*	2021**
(1)	(2)	(3)	(4)	(5)	(6)
Sumba Barat	1 988,83	2 168,88	2 334,46	2 351,54	2 416.86
Sumba Timur	5 370,18	5 816,23	6 257,30	6 256,88	6 405.71
Kupang	6 530,31	7 138,76	7 710,44	7 779,13	7 984.71
Timor Tengah Selatan	6 727,60	7 372,39	7 938,36	7 945,73	8 243.66
Timor Tengah Utara	3 532,40	3 824,52	4 083,49	4 087,43	4 222.69
Belu	3 784,67	4 142,06	4 480,62	4 551,74	4 700.08
Alor	2 594,74	2 831,66	3 055,26	3 052,40	3 166.93
Lembata	1 586,16	1 726,06	1 859,00	1 854,54	1 914.03
Flores Timur	4 511,12	4 901,29	5 252,18	5 319,17	5 381.28
Sikka	4 326,75	4 732,85	5 123,77	5 115,22	5 310.38
Ende	5 266,65	5 688,97	6 106,97	6 075,67	6 314.75
Ngada	3 014,62	3 232,98	3 473,92	3 494,28	3 576.5
Manggarai	3 964,65	4 335,39	4 679,71	4 653,22	4 757.39
Rote Ndao	2 635,28	2 883,90	3 136,40	3 171,64	3 274.71
Manggarai Barat	2 896,54	3 188,05	3 466,78	3 519,34	3 611.2
Sumba Tengah	999,01	1 093,56	1 177,03	1 195,86	1 230.4
Sumba Barat Daya	3 198,89	3 478,34	3 755,10	3 769,10	3 887.1
Nagekeo	1 928,59	2 100,91	2 240,86	2 274,08	2 346.54
Manggarai Timur	2 720,53	2 968,13	3 211,83	3 291,75	3 412.91
Sabu Raijua	1 190,44	1 306,23	1 424,00	1 427,87	1 448.89
Malaka	2 357,37	2 566,05	2 777,71	2 833,10	2 929.91
Kota Kupang	20 571,17	22 558,17	24 559,38	23 911,68	24 344.49
<b>Nusa Tenggara Timur</b>	<b>91 696,50</b>	<b>100 055,38</b>	<b>108 104,57</b>	<b>107 931,35</b>	<b>110 881.12</b>

Catatan/Note: -

Sumber/Source: BPS Nusa Tenggara Timur/Statistics of Nusa Tenggara Timur Province



**Tabel**  
**Table** 13.9

**Produk Domestik Regional Bruto Atas Dasar Harga Konstan 2010 Menurut Kabupaten/Kota di Provinsi Nusa Tenggara Timur (miliar rupiah), 2017–2021**  
**Gross Regional Domestic Product at 2010 Constant Market Price by Regency/Municipality in Nusa Tenggara Timur Province (billion rupiah), 2017–2021**

Kabupaten/Kota Regency/Municipality	2017	2018	2019*	2020*	2021**
(1)	(2)	(3)	(4)	(5)	(6)
Sumba Barat	1 304,95	1 371,14	1 441,39	1 437,37	1 452,22
Sumba Timur	3 618,32	3 807,08	4 001,62	3 968,06	4 009,59
Kupang	4 371,88	4 595,82	4 831,61	4 807,10	4 885,12
Timor Tengah Selatan	4 320,34	4 540,72	4 772,19	4 769,14	4 883,92
Timor Tengah Utara	2 626,90	2 759,10	2 894,20	2 883,80	2 949,22
Belu	2 657,05	2 805,75	2 956,68	2 968,38	3 020,20
Alor	1 817,74	1 909,71	2 007,74	1 995,98	2 045,99
Lembata	1 057,25	1 110,55	1 167,05	1 162,63	1 180,36
Flores Timur	3 182,46	3 333,58	3 495,50	3 524,30	3 517,88
Sikka	3 011,13	3 169,95	3 335,13	3 305,85	3 371,31
Ende	3 747,14	3 931,88	4 131,78	4 076,36	4 162,98
Ngada	2 094,62	2 199,29	2 309,89	2 310,75	2 335,87
Manggarai	2 735,43	2 873,77	3 018,80	2 994,56	3 025,88
Rote Ndao	1 737,62	1 831,71	1 927,58	1 933,40	1 971,70
Manggarai Barat	2 023,76	2 129,51	2 247,44	2 267,55	2 296,77
Sumba Tengah	680,65	714,37	750,15	756,61	767,26
Sumba Barat Daya	2 089,21	2 193,90	2 305,02	2 307,21	2 355,16
Nagekeo	1 253,90	1 313,33	1 368,94	1 378,67	1 406,36
Manggarai Timur	1 836,08	1 928,40	2 025,67	2 041,73	2 086,84
Sabu Raijua	711,90	748,41	786,74	783,68	785,14
Malaka	1 687,34	1 773,64	1 860,52	1 878,49	1 915,54
Kota Kupang	14 770,13	15 772,26	16 763,89	16 351,03	16 530,28
<b>Nusa Tenggara Timur</b>	<b>63 335,80</b>	<b>66 813,87</b>	<b>70 399,53</b>	<b>69 902,47</b>	<b>70 955,59</b>

Catatan/Note: -

Sumber/Source: BPS Nusa Tenggara Timur/Statistics of Nusa Tenggara Timur Province

**Tabel**  
**Table** 13.10

**Laju Pertumbuhan Produk Domestik Regional Bruto Atas Dasar Harga Konstan 2010 Menurut Kabupaten/Kota di Provinsi Nusa Tenggara Timur (persen), 2017–2021**  
**Growth Rate of Gross Regional Domestic Product at 2010 Constant Market Price by Regency/Municipality in Nusa Tenggara Timur Province (percent), 2017–2021**

Kabupaten/Kota Regency/Municipality	2017	2018	2019*	2020*	2021**
(1)	(2)	(3)	(4)	(5)	(6)
Sumba Barat	5,03	5,07	5,12	-0,27	-1,76
Sumba Timur	5,17	5,22	5,11	-0,83	0,15
Kupang	5,10	5,12	5,13	-0,80	0,55
Timor Tengah Selatan	5,02	5,10	5,10	-0,06	1,89
Timor Tengah Utara	5,01	5,03	4,90	-0,55	0,9
Belu	5,78	5,60	5,38	0,40	0,11
Alor	5,04	5,06	5,13	-0,55	1,23
Lembata	5,03	5,04	5,09	-0,37	-0,07
Flores Timur	4,49	4,75	4,86	0,87	-1,33
Sikka	5,27	5,27	5,21	-0,85	1,09
Ende	5,04	4,93	5,08	-1,33	1,55
Ngada	5,17	5,00	5,03	0,04	-0,54
Manggarai	5,09	5,06	5,05	-0,79	0,06
Rote Ndao	5,42	5,42	5,23	0,30	0,09
Manggarai Barat	5,11	5,23	5,54	0,89	-0,32
Sumba Tengah	4,92	4,95	5,01	0,86	-1,84
Sumba Barat Daya	5,05	5,01	5,06	0,10	1,25
Nagekeo	4,83	4,74	4,23	0,63	-0,26
Manggarai Timur	5,08	5,03	5,04	0,87	1,24
Sabu Raijua	5,10	5,13	5,12	-0,39	-0,63
Malaka	5,11	5,11	4,90	0,97	0,6
Kota Kupang	6,83	6,78	6,29	-2,05	-1,77
<b>Nusa Tenggara Timur</b>	<b>5,11</b>	<b>5,13</b>	<b>5,20</b>	<b>-0,83</b>	<b>2,19</b>

Catatan/Note: -

Sumber/Source: BPS Nusa Tenggara Timur/Statistics of Nusa Tenggara Timur Province

**Tabel**  
**Table** 13.11

**Persentase Kontribusi Produk Domestik Regional Bruto Kabupaten/Kota Terhadap Produk Domestik Regional Bruto Provinsi Nusa Tenggara Timur, 2017–2021**  
**Percentage of Contribution Gross Regional Domestic Product Regency/Municipality to Gross Regional Domestic Product Nusa Tenggara Timur Province, 2017–2021**

Kabupaten/Kota Regency/Municipality	2017	2018	2019*	2020*	2021**
(1)	(2)	(3)	(4)	(5)	(6)
Sumba Barat	2,17	2,15	2,16	2,18	2,18
Sumba Timur	5,85	5,80	5,79	5,80	5,78
Kupang	7,11	7,08	7,13	7,21	7,2
Timor Tengah Selatan	7,37	7,33	7,34	7,36	7,43
Timor Tengah Utara	3,86	3,83	3,78	3,79	3,81
Belu	4,15	4,18	4,14	4,22	4,24
Alor	2,81	2,82	2,83	2,83	2,86
Lembata	1,72	1,71	1,72	1,72	1,73
Flores Timur	4,91	4,87	4,86	4,93	4,85
Sikka	4,70	4,70	4,74	4,74	4,79
Ende	5,71	5,67	5,65	5,63	5,7
Ngada	3,28	3,20	3,21	3,24	3,23
Manggarai	4,32	4,32	4,33	4,31	4,29
Rote Ndao	2,87	2,89	2,90	2,94	2,95
Manggarai Barat	3,15	3,18	3,21	3,26	3,26
Sumba Tengah	1,08	1,08	1,09	1,11	1,11
Sumba Barat Daya	3,47	3,45	3,47	3,49	3,51
Nagekeo	2,09	2,08	2,07	2,11	2,12
Manggarai Timur	2,96	2,96	2,97	3,05	3,08
Sabu Raijua	1,30	1,30	1,32	1,32	1,31
Malaka	2,58	2,57	2,57	2,62	2,64
Kota Kupang	22,52	22,80	22,72	22,15	21,96
<b>Nusa Tenggara Timur</b>	<b>100,00</b>	<b>100,00</b>	<b>100,00</b>	<b>100,00</b>	<b>100,00</b>

Catatan/Note: -

Sumber/Source: BPS Nusa Tenggara Timur/Statistics of Nusa Tenggara Timur Province



**ST 2023**

**SENSUS PERTANIAN**

**BerAKHLAK**

Berorientasi Pelayanan Akuntabel Kompeten  
Harmonis Loyal Adaptif Kolaboratif

# DATA

## MENCERDASKAN BANGSA

— *Enlighten The Nation* —



**BADAN PUSAT STATISTIK**  
**KABUPATEN TIMOR TENGAH SELATAN**  
**Statistics of Timor Tengah Selatan Regency**

Jalan Proklamasi No.6 SoE - 85511  
Telp/fax : (0388) 21051  
Homepage: [www.timortengahselatankab.bps.go.id](http://www.timortengahselatankab.bps.go.id)  
Email: [bps5304@bps.go.id](mailto:bps5304@bps.go.id)

ISSN 23024461



9 772302 446008