

KUPANG DALAM ANGKA

KUPANG IN FIGURES

2022



KUPANG DALAM ANGKA ***KUPANG IN FIGURES*** **2022**



KABUPATEN KUPANG DALAM ANGKA 2022

Kupang Regency in Figures **2022**

ISSN: 2302 - 2442

No. Publikasi/Publication Number: 53030.2202

Katalog /Catalog: 1102001.5303

Ukuran Buku/Book Size: 14,8 cm x 21 cm

Jumlah Halaman/Number of Pages : xxxiv + 294 hal/pages

Naskah/Manuscript:

BPS Kabupaten Kupang

BPS-Statistics of Kupang Regency

Penyunting/Editor:

BPS Kabupaten Kupang

BPS-Statistics of Kupang Regency

Gambar Kover/Cover Design:

Seksi Integrasi Pengolahan dan Diseminasi Statistik

Section of Integration Processing and Statistics Dissemination

Ilustrasi Kover/Cover Illustration:

Seksi Integrasi Pengolahan dan Diseminasi Statistik

Section of Integration Processing and Statistics Dissemination

Diterbitkan oleh/Published by:

©BPS Kabupaten Kupang/BPS-Statistics of Kupang Regency

Dicetak oleh/Printed by:

CV. Idea (Cetakan Pertama)

Dilarang mengumumkan, mendistribusikan, mengomunikasikan, dan/atau menggandakan sebagian atau seluruh isi buku ini untuk tujuan komersil tanpa izin tertulis dari Badan Pusat Statistik.

Prohibited to announce, distribute, communicate, and/or copy part or all of this book for commercial purpose without permission from BPS-Statistics Indonesia

TIM PENYUSUN/TEAM MEMBERS

Pengarah/Director

Ir. Johanis Winand Tehusalawane

Penanggung Jawab/Persons in Charge

Ir. Johanis Winand Tehusalawane

Penyunting/Editors

Haryati Mustafa, SST, M.Ec.Dev.

Pengolah Data dan Penulis Naskah/Data Processing and Authors

Muhammad Suprpto, S.Tr.Stat.

Nikolas Anova, SST

Tonny A Juniarta, S.Tr.Stat.

Valentina Andriani Evita Karwayu, S.Tr.Stat.

Penata Letak/Layout Designers

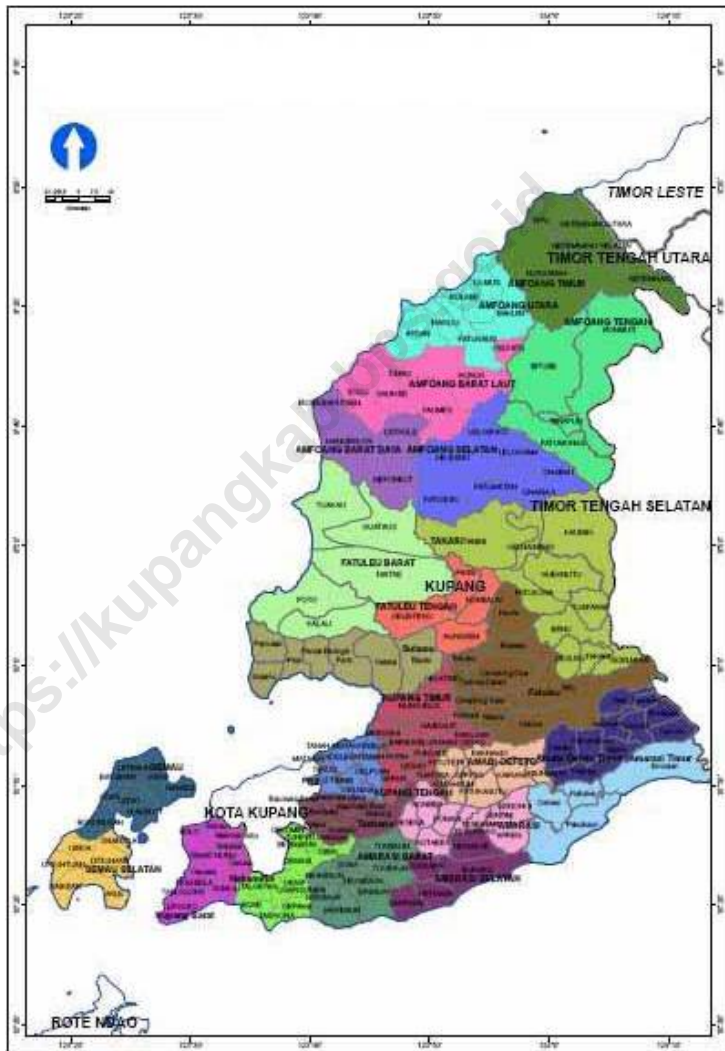
Haryati Mustafa, SST, M.Ec.Dev.

KONTRIBUTOR DATA/DATA CONTRIBUTOR

1. Badan Pusat Statistik/*BPS-Statistics Indonesia*
2. Badan Meteorologi Klimatologi dan Geofisika, Stasiun Klimatologi Kupang/*Meteorological, Climatology, and Geophysical Agency, Climatology Station of Kupang*
3. Dinas Pemberdayaan Masyarakat dan Desa Kabupaten Kupang/*Community Empowerment and Village Service of Kupang Regency*
4. Sekretariat DPRD Kabupaten Kupang/*Secretariat of Kupang Regency Parliament*
5. Badan Kepegawaian dan Pengembangan Sumber Daya Manusia Kabupaten Kupang/*Board of Personnel Affairs and Human Resources Development*
6. Bagian Keuangan Sekretariat Daerah Kabupaten Kupang/*Finance Division in Regional Secretary of Kupang Regency*
7. Kementerian Agama/*Ministry of Religious Affair*
8. Kementerian Pendidikan dan Kebudayaan/*The Ministry of Education and Culture*
9. Dinas Kesehatan Kabupaten Kupang/*Health Services of Kupang Regency*
10. Dinas Pengendalian Penduduk, KB, Pemberdayaan Perempuan dan Perlindungan Anak Kabupaten Kupang/*Population Controlling, Family Planning, Women Empowerment and Child Protection Services of Kupang Regency*
11. Komisi Penanggulangan AIDS Kabupaten Kupang/*Regional AIDS Commition of Kupang Regency*
12. Dinas Peternakan Kabupaten Kupang/*Livestock Service of Kupang Regency*
13. Dinas Perikanan Kabupaten Kupang/*Fishery Service of Kupang Regency*
14. PT. PLN (Persero) Unit BIsnis NTT Cabang Kupang
15. PDAM Kabupaten Kupang
16. Dinas Pariwisata dan Ekonomi Kreatif Kabupaten Kupang/*Tourism Service of Kupang Regency*
17. Dinas Perhubungan Kabupaten Kupang/*Transportation Service of Kupang Regency*

18. PT. ASDP Cabang Kupang
19. Dinas Pekerjaan Umum dan Penataan Ruang Kabupaten Kupang/ *Public Work and Spatial Planning Service of Kupang Regency*
20. PT. POS Indonesia Cabang Kupang
21. PT. TELKOM Cabang Kupang
22. BRI Unit (Oesao, Tarus, Camplong dan Takari)
23. BNI Unit Oesao
24. Bank NTT Unit Oelamasi
25. Dinas Koperasi dan UMKM Kabupaten Kupang/ *Cooperative and Medium, Small and Micro Establishment Service of Kupang Regency*
26. KCP PT. Pegadaian (Persero) Cabang Oesao
27. Dinas Penanaman Modal dan Pelayanan Terpadu Satu Pintu/ *Board of Investment and Integrated Licensing Service of Kupang Regency*

PETA WILAYAH KABUPATEN KUPANG
MAP OF KUPANG REGENCY



KEPALA BPS KABUPATEN KUPANG
CHIEF STATISTICIAN OF KUPANG REGENCY



Ir. JOHANIS WINAND TEHUSALAWANE



KATA PENGANTAR


Kabupaten Kupang Dalam Angka 2022 yang secara umum mencakup data tahun 2021, merupakan publikasi tahunan yang diterbitkan oleh Badan Pusat Statistik (BPS) Kabupaten Kupang. Tujuan penyusunan publikasi ini adalah untuk menyediakan gambaran umum bagi pemerintah dan masyarakat mengenai keadaan geografis dan iklim, penduduk, sosial, pertanian, dan perekonomian di wilayah pemerintahan Kabupaten Kupang.

Sesuai Undang-Undang No. 16 Tahun 1997 tentang Statistik, data yang termuat dalam Kabupaten Kupang Dalam Angka secara umum bersumber dari kegiatan pengumpulan data yang dilakukan oleh BPS dan instansi-instansi pemerintah Kabupaten Kupang.

Dalam proses penyusunan publikasi ini, tantangan utama yang ditemui adalah ketersediaan data dan ketepatan waktu pengumpulan data, untuk itu, dukungan dari berbagai pihak terkait menjadi sangat penting.

Kami menyampaikan penghargaan dan terima kasih kepada semua pihak yang telah berpartisipasi dalam penyusunan publikasi ini. Kami juga mengharapkan tanggapan dan saran dari pengguna publikasi ini untuk perbaikan dan peningkatan kualitas di publikasi berikutnya.

Oelamasi, Februari 2022
Kepala Badan Pusat Statistik
Kabupaten Kupang



JOHANIS WINAND TEHUSALAWANE



PREFACE

Kupang Regency in Figures 2022 which, in general, covers the 2021 data, is an annual book published by BPS-Statistics of Kupang Regency. This publication aims to provide general figures of the condition of geography and climate, population, social, agriculture and economy in Kupang Regency.


In accordance with Law No. 16/1997 on Statistics, most of data in Kupang Regency in Figures are collected from data collection conducted by BPS and government institutions of Kupang Regency.

Major challenges in the preparation of this publication are the availability of data and time punctuality of data collection, therefore, the provision of all related parties is very essential.

Our gratitude goes to all parties who have been involved in the preparation of this publication. Suggestions from all data users are very welcome for the correction and improvement of the quality of the next publication.

Oelamasi, Februari 2022

Chief Statistician of
Kupang Regency



JOHANIS WINAND TEHUSALAWANE

DAFTAR ISI / CONTENTS

	Halaman <i>Page</i>
Kata Pengantar/ <i>Preface</i>	viii
Daftar Isi/ <i>Contents</i>	ix
Daftar Tabel/ <i>List of Tables</i>	xi
Daftar Gambar/ <i>List of Figures</i>	xxvii
Daftar Singkatan/ <i>List of Abbreviations</i>	xxxii
Statistik Kunci/ <i>Key Statistics</i>	xxxii
1. Geografi dan Iklim/ <i>Geography and Climate</i>	1
2. Pemerintahan/ <i>Government</i>	15
3. Penduduk dan Ketenagakerjaan/ <i>Population and Employment</i>	33
4. Sosial dan Kesejahteraan Rakyat/ <i>Social and Welfare</i>	49
5. Pertanian, Kehutanan, Peternakan, dan Perikanan/ <i>Agriculture, Forestry, Livestock, and Fishery</i>	125
6. Pertambangan dan Energi/ <i>Mining and Energy</i>	195
7. Pariwisata/ <i>Tourism</i>	203
8. Transportasi dan Komunikasi/ <i>Transportation and Communication</i>	211
9. Keuangan dan Harga/ <i>Finance and Prices</i>	237
10. Pengeluaran Penduduk/ <i>Population Expenditure</i>	253
11. Perdagangan/ <i>Trade</i>	262
12. Sistem Neraca Regional/ <i>System of Regional Account</i>	270
13. Perbandingan Kab/Kota/ <i>Regency or Municipality Comparison</i>	289

DAFTAR TABEL/LIST OF TABLES

	Halaman <i>Page</i>
1. GEOGRAFI DAN IKLIM/GEOGRAPHY AND CLIMATE	1
1.1 KEADAAN GEOGRAFI	8
<i>GEOGRAPHY CONDITION</i>	8
1.1.1 Luas Daerah dan Jumlah Pulau Menurut Kecamatan, 2021	8
<i>Total Area and Number of Islands by Subdistrict, 2021</i>	8
1.1.2 Tinggi Wilayah dan Jarak ke Ibukota Menurut Kecamatan, 2021	10
<i>Altitude and Distance to Capital by Subdistrict, 2021</i>	10
1.2 KEADAAN IKLIM	11
<i>CLIMATE CONDITION</i>	11
1.2.1 Pengamatan Unsur Iklim Menurut Bulan di Stasiun Klimatologi Kupang, 2021	11
<i>Observation of Climate Elements By Months at Kupang Climatology Station, 2021</i>	11
2. PEMERINTAHAN/GOVERNMENT	15
2.1 WILAYAH ADMINISTRATIF	20
<i>ADMINISTRATIVE AREA</i>	20
2.1.1 Jumlah Desa ¹ /Kelurahan Menurut Kecamatan, 2015-2021	20
<i>Number of Villages¹/Kelurahan by Subdistrict, 2015-2021</i>	20
2.2 DEWAN PERWAKILAN RAKYAT DAERAH	22
<i>REGIONAL HOUSE OF REPRESENTATIVES</i>	22
2.2.1 Jumlah Anggota Dewan Perwakilan Rakyat Daerah Menurut Partai Politik dan Jenis Kelamin di Kabupaten Kupang , 2021	22
<i>Number of Regional House of Representative's Members by Political Party and Sex in Kupang Regency, 2021</i>	22
2.3 SUMBER DAYA MANUSIA.....	23
<i>HUMAN RESOURCES</i>	23
2.3.1 Jumlah Pegawai Negeri Sipil Menurut Tingkat Pendidikan dan Jenis Kelamin Desember 2019 dan Desember 2021	23
<i>Number of Civil Servants by Educational Level and Sex December 2019 and December 2021</i>	23

	Halaman Page	
2.3.2	Jumlah Pegawai Negeri Sipil Menurut Tingkat Pendidikan dan Jenis Kelamin Desember 2019 dan Desember 2021 <i>Number of Civil Servants by Educational Level and Sex December 2019 and December 2021</i>	25 25
2.3.3	Jumlah Pegawai Negeri Sipil Menurut Tingkat Kepangkatan dan Jenis Kelamin Desember 2019 dan Desember 2021 <i>Number of Civil Servants by Hierarchy and Sex, 2019 and 2021 December</i>	27 27
2.4	KEUANGAN PEMERINTAH	29
	GOVERNMENT FINANCE	29
2.4.1	Realisasi Pendapatan Pemerintah Kabupaten Kupang Menurut Jenis Pendapatan (ribu rupiah) 2020 <i>Actual Kupang Regency Government Revenues by Kind of Revenues (thousand rupiah) 2020</i>	29 29
2.4.2	Rencana dan Realisasi Anggaran Belanja Pemerintah tahun Anggaran 2020 (ribu rupiah) <i>Estimation and Realization of Government Expenditure Budget of Kupang Regency of 2020 Fiscal Year (Thousand Rupiahs)</i>	30 30
2.4.3	Rencana dan Realisasi Anggaran Pembiayaan Daerah tahun Anggaran 2020 (ribu rupiah) <i>Estimation and Realization of Government Expenditure Budget of Kupang Regency of 2020 Fiscal Year (Thousand Rupiahs)</i>	31 31
3.	PENDUDUK DAN KETENAGAKERJAAN/POPULATION AND EMPLOYMENT	33
3.1	PENDUDUK	40
	POPULATION	40
3.1.1	Penduduk, Laju Pertumbuhan Penduduk, Distribusi Persentase Penduduk, Kepadatan Penduduk, Rasio Jenis Kelamin Penduduk Menurut Kecamatan, 2021 <i>Population, Population Growth Rate, Percentage Distribution of Population, Population Density, and Population Sex Ratio by Subdistrict, 2021</i>	40 40

	Halaman Page
3.1.2 Jumlah Penduduk Menurut Kelompok Umur dan Jenis Kelamin di Kabupaten Kupang, 2021	44
<i>Population by Age Groups and Gender Kupang Regency, 2021</i>	<i>44</i>
3.2 KETENAGAKERJAAN	45
EMPLOYMENT	45
3.2.1 Persentase Penduduk Berumur 15 Tahun ke Atas Menurut Jenis Kegiatan Selama Seminggu yang lalu dan Jenis Kelamin di Kabupaten Kupang, 2021	45
<i>Percentage of Population Aged 15 Years and Over by Types of Activity during the Previous Week and Sex in Kupang Regency, 2021</i>	<i>45</i>
3.2.2 Persentase Penduduk Berumur 15 Tahun ke Atas Menurut Pendidikan Tertinggi yang Ditamatkan dan Jenis Kegiatan Selama Seminggu yang Lalu di Kabupaten Kupang, 2021	46
<i>Population 15 Years of Age and Over by Educational Attainment and Type of Activity During the Previous Week in Kupang Regency, 2021</i>	<i>46</i>
3.2.3 Persentase Penduduk Berumur 15 Tahun ke Atas yang Bekerja Selama Seminggu yang lalu Menurut Status Pekerjaan Utama dan Jenis Kelamin di Kabupaten Kupang, 2021	47
<i>Percentage of Population Aged 15 Years and Over Who Were Working during the Previous Week by Main Employment Status and Sex in Kupang Regency, 2021</i>	<i>47</i>
4. SOSIAL DAN KESEJAHTERAAN RAKYAT/SOCIAL AND WELFARE	49
4.1 PENDIDIKAN	56
EDUCATION	56
4.1.1 Jumlah Sekolah, Guru, dan Murid Taman Kanak-Kanak (TK) di Bawah Kementerian Pendidikan dan Kebudayaan Menurut Kecamatan, 2019/2021 dan 2021/2022	56
<i>Number of Schools, Teachers, and Pupils in Kindergarten Under The Ministry of Education and Culture by Subdistrict, 2019/2021 dan 2021/2022</i>	<i>56</i>
4.1.2 Jumlah Sekolah, Guru, dan Murid Raudatul Athfal (RA) di Bawah Kementerian Agama Menurut Kecamatan, 2019/2021 dan 2021/2022	60

	Halaman Page
	<i>Number of Schools, Teachers, and Pupils in Raudatul Athfal (RA) Under The Ministry of Religious Affairs by Subdistrict, 2019/2021 dan 2021/2022</i> 60
4.1.3	Jumlah Sekolah, Guru, dan Murid Sekolah Dasar (SD) di Bawah Kementerian Pendidikan dan Kebudayaan Menurut Kecamatan, 2019/2021 dan 2021/2022 61
	<i>Number of Schools, Teachers, and Pupils in Primary Schools Under The Ministry of Education and Culture by Subdistrict, 2019/2021 dan 2021/2022</i> 61
4.1.4	Jumlah Sekolah, Guru, dan Murid Madrasah Ibtidaiyah (MI) di Bawah Kementerian Agama Menurut Kecamatan Menurut Kecamatan, 2019/2021 dan 2021/2022 64
	<i>Number of Schools, Teachers, and Pupils in Madrasah Ibtidaiyah (MI) Under The Ministry of Religious Affairs by Subdistrict, 2019/2021 dan 2021/2022</i> 64
4.1.5	Jumlah Sekolah, Guru, dan Murid Sekolah Menengah Pertama (SMP) di Bawah Kementerian Pendidikan dan Kebudayaan Menurut Kecamatan, 2019/2021 dan 2021/2022..... 67
	<i>Number of Schools, Teachers, and Pupils in Junior High Schools Under The Ministry of Education and Culture by Subdistrict, 2019/2021 dan 2021/2022</i> 67
4.1.6	Jumlah Sekolah, Guru, dan Murid Madrasah Tsanawiyah (MTs) di Bawah Kementerian Agama Menurut Kecamatan, 2019/2021 dan 2021/2022..... 70
	<i>Number of Schools, Teachers, and Pupils in Madrasah Tsanawiyah (MTs) Under The Ministry of Religious Affairs by Subdistrict, 2019/2021 dan 2021/2022</i> 70
4.1.7	Jumlah Sekolah, Guru, dan Murid Sekolah Menengah Atas (SMA) di Bawah Kementerian Pendidikan dan Kebudayaan Menurut Kecamatan, 2019/2021 dan 2021/2022 73
	<i>Number of Schools, Teachers, and Pupils in Senior High Schools Under The Ministry of Education and Culture by Subdistrict, 2019/2021 dan 2021/2022</i> 73
4.1.8	Jumlah Sekolah, Guru, dan Murid Sekolah Menengah Kejuruan (SMK) di Bawah Kementerian Pendidikan dan Kebudayaan Menurut Kecamatan, 2019/2021 dan 2021/2022..... 76

	<i>Number of Schools, Teachers, and Pupils in Vocational High Schools Under The Ministry of Education and Culture by Subdistrict, 2019/2021 dan 2021/2022.....</i>	76
4.1.9	Jumlah Sekolah, Guru, dan Murid Madrasah Aliyah (MA) di Bawah Kementerian Agama Menurut Kecamatan, 2019/2021 dan 2021/2022..... <i>Number of Schools, Teachers, and Pupils in Madrasah Aliyah (MA) Under the Ministry of Religious Affairs by Subdistrict, 2019/2021 dan 2021/2022</i>	79
4.1.10	Jumlah Desa ¹ /Kelurahan yang Memiliki Fasilitas Sekolah Menurut Kecamatan dan Tingkat Pendidikan, 2011– 2021	82
	<i>Number of Villages¹ Having Educational Facilities by Subdistrict and Educational Level, 2011– 2021.....</i>	82
4.1.11	Angka Partisipasi Murni (APM) dan Angka Partisipasi Kasar (APK) Menurut Jenjang Pendidikan di Kabupaten Kupang, 2019 dan 2021	87
	<i>Net Participation Rates and Gross Participation Rates by Educational Level in Kupang Regency, 2019 and 2021</i>	87
4.1.12	Persentase Penduduk Berumur 15 Tahun ke Atas yang Melek Huruf Menurut Kelompok Umur di Kabupaten Kupang, 2019 dan 2021	88
	<i>Percentage of Literate People Aged 15 Years and Over by Age Group in Kupang Regency, 2019 and 2021</i>	88
4.2	KESEHATAN	89
	HEALTH.....	89
4.2.1	Jumlah Desa ¹ /Kelurahan Yang Memiliki Sarana Kesehatan Menurut Kecamatan, 2011–2021	89
	<i>Number of Villages¹ Having Health Facilities by Subdistrict, 2011– 2021</i>	89
4.2.2	Jumlah Tenaga Kesehatan Menurut Kecamatan di Kabupaten Kupang, 2021	95
	<i>Number of Health Human Resources by Subdistrict in Kupang Regency, 2021</i>	95

4.2.3	Jumlah Rumah Sakit Umum, Rumah Sakit Khusus, Puskesmas, Klinik Pratama, dan Posyandu Menurut Kecamatan di Kabupaten Kupang, 2019 dan 2021	97
	<i>Number of General Hospital, Specialized Hospital, Public Health Center, Primary Clinic, and Integrated Health Post by Subdistrict in Kupang Regency, 2019 and 2021</i>	97
4.2.4	Jumlah Kasus 10 Jenis Penyakit yang Diderita Penduduk Usia 0-7 Hari di Kabupaten Kupang, 2021	101
	<i>Number of Cases of Ten Diseases Suffered by Population Aged 0-7 Days in Kupang Regency, 2021</i>	101
4.2.5	Jumlah Kasus 10 Jenis Penyakit yang Diderita Penduduk Usia 8-28 Hari di Kabupaten Kupang, 2021	102
	<i>Number of Cases of Ten Diseases Suffered by Population Aged 8-28 Days in Kupang Regency, 2021</i>	102
4.2.6	Jumlah Kasus 10 Jenis Penyakit yang Diderita Penduduk Usia 1 Bulan - 1 Tahun di Kabupaten Kupang.....	103
	<i>Number of Cases of Ten Diseases Suffered by Population Aged 1 Month- 1 Year Old in Kupang Regency</i>	103
4.2.7	Jumlah Kasus 10 Jenis Penyakit yang Diderita Penduduk Usia 1-4 Tahun di Kabupaten Kupang	104
	<i>Number of Cases of Ten Diseases Suffered by Population Aged 1-4 Years Old in Kupang Regency</i>	104
4.2.8	Jumlah Kasus 10 Jenis Penyakit yang Diderita Penduduk Usia 5 - 14 Tahun di Kabupaten Kupang.....	105
	<i>Number of Cases of Ten Diseases Suffered by Population Aged 5th - 14th Years Old in Kupang Regency</i>	105
4.2.9	Jumlah Kasus 10 Jenis Penyakit yang Diderita Penduduk Usia 15 - 24 Tahun di Kabupaten Kupang.....	106
	<i>Number of Cases of Ten Diseases Suffered by Population Aged 15th - 24th Years Old in Kupang Regency</i>	106
4.2.10	Jumlah Kasus 10 Jenis Penyakit yang Diderita Penduduk Usia 25 - 44 Tahun di Kabupaten Kupang.....	107
	<i>Number of Cases of Ten Diseases Suffered by Population Aged 25th - 44th Years Old in Kupang Regency</i>	107

4.2.11	Jumlah Kasus 10 Jenis Penyakit yang Diderita Penduduk Usia 45 - 64 Tahun di Kabupaten Kupang	108
	<i>Number of Cases of Ten Diseases Suffered by Population Aged 45th - 64th Years Old in Kupang Regency</i>	<i>108</i>
4.2.12	Jumlah Kasus 10 Jenis Penyakit yang Diderita Penduduk Usia di atas 65 Tahun di Kabupaten Kupang	109
	<i>Number of Cases of Ten Diseases Suffered by Population Aged Over 65 Years Old in Kupang Regency</i>	<i>109</i>
4.2.13	Jumlah Kasus DBD dan Malaria Menurut Kecamatan di Kabupaten Kupang, 2021	110
	<i>Number of Cases of Dengue Hemorrhagic Fever and Malaria by Sub-district in Kupang Regency, 2021</i>	<i>110</i>
4.2.14	Jumlah Akseptor KB Aktif (CU), Pasangan Usia Subur (PUS) dan Persentase CU terhadap PUS di Kabupaten Kupang, 2021	111
	<i>Number of Active Acceptor, Couples of Reproductive Age and Percentage of CU to Couples of Reproductive Age by Subdistrict in Kupang Regency, 2021</i>	<i>111</i>
4.2.15	Jumlah Akseptor KB Aktif Menurut Metode Kontrasepsi yang digunakan di Kabupaten Kupang, 2021	112
	<i>Number of Active Family Planning Acceptor by Contraceptive Method by Subdistrict in Kupang Regency, 2021</i>	<i>112</i>
4.2.16	Jumlah Klinik KB Menurut Kecamatan di Kabupaten Kupang, 2021 .	113
	<i>Number of Family Planning Clinic by Subdistrict in Kupang Regency, 2021</i>	<i>113</i>
4.2.17	Jumlah Terinfeksi HIV dan AIDS Menurut Kecamatan di Kabupaten Kupang, 2021	114
	<i>Number of People Infected with HIV and AIDS by Sub-district in Kupang Regency, 2021</i>	<i>114</i>
4.2.18	Jumlah Terinfeksi HIV dan AIDS Menurut Jenis Pekerjaan di Kabupaten Kupang, 2021	115
	<i>Number of People Infected with HIV and AIDS by Work Type in Kupang Regency, 2021</i>	<i>115</i>
4.2.19	Jumlah Terinfeksi HIV dan AIDS Menurut Kelompok Umur di Kabupaten Kupang, 2021	116
	<i>Number of People Infected with HIV and AIDS by Age Group in Kupang Regency, 2021</i>	<i>116</i>

	Halaman Page
4.2.20 Jumlah Terinfeksi HIV dan AIDS Menurut Faktor Resiko di Kabupaten Kupang, 2021	117
<i>Number of People Infected with HIV and AIDS by Risk Factor in Kupang Regency, 2021</i>	117
4.3 AGAMA DAN SOSIAL LAINNYA	118
RELIGION AND OTHER SOCIAL AFFAIRS	118
4.3.1 Jumlah Penduduk Menurut Kecamatan dan Agama yang Dianut, 2021	118
<i>Population by Subdistrict and Religion, 2021</i>	118
4.3.2 Jumlah Tempat Peribadatan Menurut Kecamatan, 2021	119
<i>Number of Places of Worship by Subdistrict, 2021</i>	119
4.3.3 Jumlah Desa ¹ /Kelurahan yang Mengalami Bencana Alam ² Menurut Kecamatan, 2018–2021	120
<i>Number of Villages¹ that Had Natural Disaster² by Subdistrict, 2018–2021</i>	120
4.4 KEMISKINAN	123
POVERTY	123
4.4.1 Garis Kemiskinan, Jumlah dan Persentase Penduduk Miskin di Kabupaten Kupang, 2013–2021	123
<i>Poverty Line, Number and Percentage of poor People in Kupang Regency, 2013–2021</i>	123
4.4.2 Indeks Kedalaman Kemiskinan dan Indeks Keparahan Kemiskinan di Kabupaten Kupang, 2013–2021	124
<i>Poverty Gap Index and Poverty Severity Index in Kupang Regency, 2013–2021</i>	124
5. PERTANIAN, KEHUTANAN, PETERNAKAN DAN PERIKANAN/	
AGRICULTURE, FORESTRY, LIVESTOCK, AND FISHERIES	125
5.1 HORTIKULTURA	134
HORTICULTURE	134
5.1.1 Luas Panen Tanaman Sayuran Menurut Kecamatan dan Jenis Tanaman (ha), 2019 dan 2021	134
<i>Harvested Area of Vegetables by Subdistrict and Kind of Plant (ha), 2019 and 2021</i>	134

	Halaman Page
5.1.2	Produksi Tanaman Sayuran Menurut Kecamatan dan Jenis Tanaman (ton), 2019 dan 2021 138 <i>Production of Vegetables by Subdistrict and Kind of Plant (ton), 2019 dan 2021..... 138</i>
5.1.3	Luas Panen Tanaman Sayuran dan Buah–Buahan Semusim Menurut Jenis Tanaman (ha), 2016–2021 142 <i>Harvested Area of Seasonal Vegetables and Fruits by Kind of Plant (ha), 2016–2021 142</i>
5.1.4	Produksi Tanaman Sayuran dan Buah–Buahan Semusim Menurut Jenis Tanaman (ton), 2016–2021 143 <i>Production of Seasonal Vegetables and Fruits by Kind of Plant (ha), 2016–2021 143</i>
5.1.5	Luas Panen Tanaman Biofarmaka Menurut Kecamatan dan Jenis Tanaman (m ²), 2019 dan 2021..... 144 <i>Harvested Area of Medicinal Plants by Subdistrict and Kind of Plant (m²), 2019 and 2021 144</i>
5.1.6	Produksi Tanaman Biofarmaka Menurut Kecamatan dan Jenis Tanaman (kg), 2019 and 2021 147 <i>Production of Medicinal Plants by Subdistrict and Kind of Plant (kg) 2019 and 2021..... 147</i>
5.1.7	Luas Panen Tanaman Biofarmaka Menurut Jenis Tanaman (m ²), 2016–2021 150 <i>Harvested Area of Medicinal Plants by Kind of Plant (m²), 2016–2021 .. 150</i>
5.1.8	Produksi Tanaman Biofarmaka Menurut Jenis Tanaman (kg), 2016–2021 151 <i>Production of Medicinal Plants by Kind of Plant (kg), 2016–2021 151</i>
5.1.9	Luas Panen Tanaman Hias Menurut Kecamatan dan Jenis Tanaman (m ²), 2019 and 2021 152 <i>Harvested Area of Ornamental Plants by Subdistrict and Kind of Plant (m²), 2019 and 2021 152</i>
5.1.10	Produksi Tanaman Hias Menurut Kecamatan dan Jenis Tanaman (tangkai), 2019 and 2021 156 <i>Production of Ornamental Plants by Subdistrict and Kind of Plant (stalks), 2019 and 2021..... 156</i>

	Halaman Page
5.1.11 Luas Panen Tanaman Hias Menurut Jenis Tanaman (m ²), 2016-2021 Harvested Area of Ornamental Plants by Kind of Plant (m ²), 2016-2021	160 160
5.1.12 Produksi Tanaman Hias Menurut Jenis Tanaman (tangkai), 2016-2021	161 161
5.1.13 Produksi Buah-buahan Menurut Kecamatan dan Jenis Tanaman (ton), 2019 and 2021	162 162
5.1.14 Produksi Buah-Buahan dan Sayuran Tahunan Menurut Jenis Tanaman (ton), 2016–2021	167 167
5.2 PERKEBUNAN.....	168
ESTATE CROPS	168
5.2.1 Luas Areal Tanaman Perkebunan Menurut Kecamatan dan Jenis Tanaman (ha), 2019 dan 2021	168 168
5.2.2 Produksi Perkebunan Menurut Kecamatan dan Jenis Tanaman (ton), 2019 dan 2021	172 172
5.3 PETERNAKAN.....	176
LIVESTOCK	176
5.3.1 Populasi Ternak Besar Menurut Jenis Ternak dan Kecamatan di Kabupaten Kupang, 2021	176 176
5.3.2 Populasi Ternak Kecil Menurut Jenis Ternak dan Kecamatan di Kabupaten Kupang, 2021	177 177
5.3.3 Populasi Unggas Menurut Jenis Unggas dan Kecamatan, 2021	178 178

	Halaman Page
5.4 PERIKANAN	179
FISHERY	179
5.4.1 Produksi Perikanan Laut Menurut Jenis Ikan dan Kecamatan di Kabupaten Kupang (ton), 2021	179
<i>Marine Fishery Production by Kind and Sub-district in Kupang Regency (ton), 2021</i>	<i>179</i>
5.4.2 Produksi Laut Non Ikan Menurut Jenis dan Kecamatan di Kabupaten Kupang (ton), 2021	184
<i>Marine Fishery Production by Kind and Sub-district in Kupang Regency (ton), 2021</i>	<i>184</i>
5.4.3 Jumlah Nelayan Menurut Status Pekerjaan dan Kecamatan di Kabupaten Kupang, 2021	186
<i>Number of Fisherman by Work Status and Sub-district in Kupang Regency , 2021</i>	<i>186</i>
5.4.4 Produksi Perikanan Darat Menurut Kecamatan dan Sub-sektor di Kabupaten Kupang (ton), 2021	187
<i>Production of Inland Fishery by Subsector and Sub-district in Kupang Regency (ton), 2021</i>	<i>187</i>
5.4.5 Jumlah Petani Perikanan Darat Menurut Kecamatan di Kabupaten Kupang, 2021	188
<i>Number of Inland Fisherman by Sub-district in Kupang Regency 2021.</i>	<i>188</i>
5.4.6 Jumlah Rumah Tangga Perikanan Budidaya Laut, Luas Lahan dan Produksi (ton) Menurut Kecamatan di Kabupaten Kupang, 2021	189
<i>Number of Household Cultivating Seaweed, Total Area and Production by Sub-district in Kupang Regency 2021</i>	<i>189</i>
5.4.7 Jumlah Alat Penangkapan Ikan Laut Menurut Alat dan Kecamatan di Kabupaten Kupang, 2021	191
<i>Number of Marine Fishing Gear by Type and Sub-district in Kupang Regency, 2021</i>	<i>191</i>
5.4.8 Jumlah Perahu/ Kapal Penangkap Ikan Laut Menurut Jenis dan Kecamatan di Kabupaten Kupang (ton), 2021	193
<i>Number of Marine Fishing Boats by Type and Sub-district in Kupang Regency , 2021</i>	<i>193</i>

	Halaman Page
6. PERTAMBANGAN DAN ENERGI	195
MINING AND ENERGY	195
6.1 Daya Terpasang, Produksi, dan Distribusi Listrik PT. PLN (Persero) pada Cabang/Ranting PLN Menurut Kecamatan, 2021	198
<i>Installed Electricity Power, Production, and Distribution of PT. PLN (Persero) at PLN Branch by Subdistrict, 2021</i>	<i>198</i>
6.2 Jumlah Pelanggan Listrik Menurut Kecamatan, 2015–2021	200
<i>Number of Electricity Customers by Subdistrict, 2015–2021</i>	<i>200</i>
6.3 Jumlah Pelanggan dan Air yang Disalurkan Menurut Kecamatan, 2021	201
<i>Number of Customers and Distributed Water by Subdistrict, 2021.....</i>	<i>201</i>
7. PARIWISATA/ TOURISM	203
7.1 PARIWISATA	203
TOURISM	203
7.1.1 Jumlah Rumah Makan/Restoran Menurut Kecamatan, 2016–2021 ..	208
<i>Number of Restaurants by Subdistrict, 2016–2021</i>	<i>208</i>
7.1.2 Jumlah Penginapan (Akomodasi Lainnya), Kamar, Tempat Tidur dan Tenaga Kerja Menurut Kecamatan, 2021	209
<i>Number of Inns (Other Accommodations), Rooms, Beds, and Workers by Subdistrict, 2021</i>	<i>209</i>
7.1.3 Jumlah Wisatawan Menurut Obyek Pariwisata, 2019 - 2021	210
<i>Number of Tourist , 2019–2021</i>	<i>210</i>
8 TRANSPORTASI DAN KOMUNIKASI/ TRANSPORTATION AND COMMUNICATION	211
8.1 TRANSPORTASI.....	218
TRANSPORTATION	218
8.1.1 Jumlah Kendaraan Wajib Uji Jenis Bis Mini, 2020.....	218
<i>Number of Mini Buses Obligated to Get Motor Vehicles Regular Inspection, 2020.....</i>	<i>218</i>
8.1.2 Jumlah Kendaraan Wajib Uji Jenis Bis Midi, 2020	219
<i>Number of Midi Buses Obligated to Get Motor Vehicles Regular Inspection, 2020.....</i>	<i>219</i>

	Halaman Page
8.1.3 Jumlah Kendaraan Wajib Uji Jenis Bus, 2020.....	220
<i>Number of Buses Obligated to Get Motor Vehicles Regular Inspection, 2020.....</i>	<i>220</i>
8.1.4 Jumlah Kendaraan Wajib Uji Jenis Taxi, 2020.....	221
<i>Number of Taxies Obligated to Get Motor Vehicles Regular Inspection, 2020.....</i>	<i>221</i>
8.1.5 Jumlah Kendaraan Wajib Uji Jenis D Truk, 2020.....	222
<i>Number of Truck Obligated to Get Motor Vehicles Regular Inspection, 2020.....</i>	<i>222</i>
8.1.6 Jumlah Kendaraan Wajib Uji Jenis L Truck, 2020.....	223
<i>Number of Truck Obligated to Get Motor Vehicles Regular Inspection, 2020.....</i>	<i>223</i>
8.1.7 Jumlah Kendaraan Wajib Uji Jenis Tangki, 2020.....	224
<i>Number of Tank Trucks Obligated to Get Motor Vehicles Regular Inspection, 2020.....</i>	<i>224</i>
8.1.8 Jumlah Kendaraan Wajib Uji Jenis Pick Up, 2020	225
<i>Number of Pickups Obligated to Get Motor Vehicles Regular Inspection, 2020.....</i>	<i>225</i>
8.1.9 Jumlah Kunjungan Angkutan Penyeberangan Ferry pada Pelabuhan Bolok Menurut Bulan, 2021	226
<i>Number of Ferries Visiting Port of, 2021</i>	<i>226</i>
8.1.10 Jumlah Penumpang Angkutan Penyeberangan Ferry yang Naik dan Turun pada Pelabuhan Bolok-Kabupaten Kupang Menurut Bulan, 2021	227
<i>Number of Ferries' Passengers Embarking and Disembarking in Port of Bolok-Kupang Regency by Month, 2021</i>	<i>227</i>
8.1.11 Volume Bongkar Muat Barang Angkutan Penyeberangan Ferry pada Pelabuhan Bolok-Kabupaten Kupang (Ton) Menurut Bulan, 2021.....	228
<i>Volume of Loaded and Unloaded Ferries' Cargoes in Port of Bolok-Kupang Regency (Ton) by Month, 2021.....</i>	<i>228</i>
8.1.12 Panjang Jalan Menurut Tingkat Kewenangan Pemerintahan di Kabupaten Kupang (km), 2018- 2021	229
<i>Length of Roads by Level of Government Authority in Kupang Regency (km), 2018-2021.....</i>	<i>229</i>

8.1.13	Panjang Jalan Menurut Jenis Permukaan Jalan di Kabupaten Kupang (km), 2018- 2021.....	230
	<i>Length of Roads by Type of Road Surface in Kupang Regency (km), 2018-2021</i>	<i>230</i>
8.1.14	Panjang Jalan Menurut Kondisi Jalan di Kabupaten Kupang (km), 2018- 2021.....	231
	<i>Length of Roads by Condition of Roads in Kupang Regency (km), 2018-2021</i>	<i>231</i>
8.2	KOMUNIKASI.....	232
	COMMUNICATION	232
8.2.1	Jumlah Kantor Pos di Kabupaten Kupang Menurut Kecamatan, 2021	232
	<i>Number of Post Offices in Kupang Regency by District, 2021</i>	<i>232</i>
8.2.2	Jumlah Surat yang Dikirim di Kabupaten Kupang Menurut Jenis Surat, 2021	234
	<i>Number of Delivered Letters in Kupang Regency by Type of Letter, 2021</i>	<i>234</i>
8.2.3	Jumlah Pelanggan Telepon di Kabupaten Kupang Menurut Kecamatan, 2018-2021	235
	<i>Number of Fixed Phone Customers in Kupang Regency by District, 2018-2021</i>	<i>235</i>
9	KEUANGAN DAN HARGA/ FINANCE AND PRICES	237
9.1	KEUANGAN.....	242
	FINANCE	242
9.1.1	Jumlah Bank Menurut Jenis Bank , 2021	242
	<i>Number of Bank Offices by Type of Bank, 2021</i>	<i>242</i>
9.1.2	Jumlah Penabung dan Besarnya Tabungan Menurut Jenis Bank, 2021	243
	<i>Number of Customers and the Amount of Saving Deposits by Type of Bank, 2021</i>	<i>243</i>
9.1.3	Posisi Kredit BRI Menurut Sektor Ekonomi, 2021.....	244
	<i>Outstanding Credits of BRI by Economic Sector, 2021</i>	<i>244</i>

	Halaman Page
9.1.3	Posisi Kredit BNI Menurut Sektor Ekonomi, 2021 245 <i>Outstanding Credits of BNI by Economic Sector, 2021</i> 245
9.1.4	Posisi Kredit Bank NTT Menurut Sektor Ekonomi, 2021 246 <i>Outstanding Credits of Bank of NTT by Economic Sector, 2021</i> 246
9.2	KOPERASI 247 COOPERATIVE..... 247
9.2.1	Jumlah Koperasi yang Berbadan Hukum Menurut Jenisnya, 2018- 2021 247 <i>Number of Legal-Status Cooperatives by Type, 2018-2021</i> 247
9.2.2	Jumlah Anggota Koperasi dan KUD yang Berbadan Hukum Menurut Jenisnya, 2021 248 <i>Number of Members of Village Unit Cooperative and Other Legal-Status Cooperatives by Type, 2021</i> 248
9.2.3	Jumlah Simpanan Anggota Koperasi dan KUD yang Berbadan Hukum, 2021 249 <i>Total of Members' Deposit of Village Unit Cooperatives and Other Legal Status Cooperatives, 2021</i> 249
9.2.4	Jumlah Nilai Hutang, Piutang, Volume Usaha, Sisa Hasil Usaha, Cadangan dan Lain-lain Menurut Jenis Koperasi (Rupiah), 2021 250 <i>Total of Debt Value, Account Receivable, Asset Scale, Net Profit, Reserve and other Funds by Type of Cooperative (Rupiahs), 2021</i> 250
9.3	PEGADAIAN 251 PAWNSHOP 251
9.3.1	Banyaknya Kredit, Pelunasan dan Sisa Kredit pada Akhir Bulan di Pegadaian Dirinci Per Bulan, 2021 251 <i>Number of Credits, Redemptions and the Remaining Credit at End of Month in Pawnshop by Month, 2021</i> 251
10	PENGELUARAN PENDUDUK/ POPULATION EXPENDITURE 253
10.1	Rata-rata Pengeluaran per Kapita Sebulan Menurut Kelompok Barang, 2019 dan 2021 258 <i>Average Monthly per Capita Expenditure by Group of Commodity, 2019 and 2021</i> 258

	Halaman Page
10.2	Persentase Pengeluaran per Kapita Sebulan Menurut Kelompok Barang, 2019 dan 2021 259 <i>Average Monthly per Capita Expenditure by Group of Commodity, 2019 and 2021</i> 259
10.3	Persentase Penduduk Menurut Golongan Pengeluaran Per Kapita Sebulan di Kabupaten Kupang, 2021 260 <i>Percentage of Population by Per Capita Spending Group a Month in Kupang Regency, 2021</i> 260
11	PERDAGANGAN/TRADE 261
11.1	Jumlah Perusahaan Perdagangan Menurut Jenis Perusahaan, 2018-2021 264 <i>Number of Establishment by Trade Scale , 2018–2021</i> 264
11.2	Jumlah Perusahaan Dirinci Berdasarkan Bentuk Badan Hukum, 2020 265 <i>Number of Establishment by Type og Legal Entity , 2019</i> 265
11.3	Jumlah Perusahaan Menurut Sektor Usaha, 2019..... 266 <i>Number of Establishment by Business Sector, 2019</i> 266
11.4	Jumlah Pasar Tradisional, Jenis Pasar dan Perkiraan Jumlah Pedagang Menurut Kecamatan, 2019 267 <i>Number of Traditional Markets, Market Type and Estimation of Number of Traders by Sub Districts, 2019</i> 267
12	SISTEM NERACE REGIONAL/SYSTEM OF REGIONAL ACCOUNTS 269
12.1	Produk Domestik Regional Bruto Atas Dasar Harga Berlaku Menurut Lapangan Usaha (miliar rupiah), 2017–2021 274 <i>Gross Regional Domestic Product at Current Market Prices by Industry (billion rupiahs), 2017–2021</i> 274
12.2	Produk Domestik Regional Bruto Atas Dasar Harga Konstan 2010 Menurut Lapangan Usaha (miliar rupiah), 2017–2021 276 <i>Gross Regional Domestic Product at 2010 Constant Market Prices by Industry (billion rupiahs), 2017–2021</i> 276

12.3	Distribusi Persentase Produk Domestik Regional Bruto Atas Dasar Harga Berlaku Menurut Lapangan Usaha di Kabupaten Kupang, 2017–2021	278
	<i>Percentage Distribution of Gross Regional Domestic Product at Current Market Prices by Industry, 2017–2021</i>	<i>278</i>
12.4	Laju Pertumbuhan PDRB Atas Dasar Harga Konstan 2010 Menurut Lapangan Usaha di Kabupaten Kupang, 2018–2021	280
	<i>Growth Rate of GRDP at Constant Market Prices by Industry in Kupang Regency, 2018–2021</i>	<i>280</i>
12.5	Produk Domestik Regional Bruto Atas Dasar Harga Berlaku Menurut Jenis Pengeluaran di Kabupaten Kupang (miliar rupiah), 2017–2021	282
	<i>Gross Regional Domestic Product at Current Market Prices by Type of Expenditure (billion rupiahs), 2017–2021</i>	<i>282</i>
12.6	Produk Domestik Regional Bruto Atas Dasar Harga Konstan Menurut Jenis Pengeluaran di Kabupaten Kupang (miliar rupiah), 2017–2021	283
	<i>Gross Regional Domestic Product at Constant Market Prices by Type of Expenditure (billion rupiahs), 2017–2021</i>	<i>283</i>
12.7	Distribusi Persentase Produk Domestik Regional Bruto Atas Dasar Harga Berlaku Menurut Pengeluaran di Kabupaten Kupang, 2017–2021	284
	<i>Percentage Distribution of Gross Regional Domestic Product at Current Market Prices by Expenditure, 2017–2021</i>	<i>284</i>
12.8	Laju Pertumbuhan PDRB Atas Dasar Harga Konstan 2010 Menurut Pengeluaran di Kabupaten Kupang, 2018–2021	285
	<i>Growth Rate of GRDP at Constant Market Prices by Expenditure in Kupang Regency, 2018–2021</i>	<i>285</i>
13	PERBANDINGAN KAB/KOTA / REGENCY/MUNICIPALITY COMPARISON	287
13.1	Penduduk Kabupaten/Kota Menurut Jenis Kelamin di Provinsi NTT, 2021	290
	<i>Population of Regencies/ Municipality by Sex within NTT Province, 2021</i>	<i>290</i>

	Halaman Page
13.2 Laju Pertumbuhan PDRB ADHK 2010 Menurut Kabupaten/Kota di Provinsi NTT, 2018-2021	291
<i>Rate of Growth of GRDP at Constant 2010 Prices of Regencies/Municipality within NTT Province, 2018-2021</i>	<i>291</i>
13.3 Jumlah Penduduk Miskin Menurut Kabupaten/Kota di Provinsi NTT, 2015-2021	292
<i>Number of Poor Population by Regency/Municipality in NTT Province, 2015-2021</i>	<i>292</i>
13.4 Indeks Pembangunan Manusia Menurut Kabupaten/Kota di Provinsi NTT, 2015-2021	293
<i>Human Development Index by Regencies/Municipality within NTT Province, 2015-2021</i>	<i>293</i>

DAFTAR GAMBAR/LIST OF FIGURES

		Halaman Page
1.1	Luas Daerah menurut Kecamatan (%), 2021	6
	<i>Area of Subdistrict (%), 2021</i>	6
1.2	Rata-rata Temperatur Udara Menurut Bulan, 2021... ..	7
	<i>Average Air Temperature by Month, 2021.....</i>	7
2.1	Luas Daerah menurut Kecamatan (%), 2021	18
	<i>Area of Subdistrict (%), 2021</i>	18
2.2	Jumlah Pegawai Negeri Sipil Menurut Pendidikan, 2021... ..	19
	<i>Number of Civil Servant by School Level, 2021... ..</i>	19
3.1	Luas Daerah menurut Kecamatan (%), 2021	38
	<i>Area of Subdistrict (%), 2021</i>	38
3.2	Jumlah Penduduk Menurut Kecamatan, 2021... ..	39
	<i>Populations by Subdistrict, 2021... ..</i>	39
4.1	Luas Daerah menurut Kecamatan (%), 2021	55
	<i>Area of Subdistrict (%), 2021</i>	54
4.2	Persentase Penduduk Miskin, 2013-2021	55
	<i>Percentage of Poor People, 2013-2021</i>	55
5.1	Luas Daerah menurut Kecamatan (%), 2021	132
	<i>Area of Subdistrict (%), 2021</i>	132
5.2	Populasi Ternak Besar dan Kecil di Kabupaten Kupang, 2019- 2021... ..	133
	<i>Big and Small Livestock Population in Kupang Regency, 2019- 2021.....</i>	133
6.1	Luas Daerah menurut Kecamatan (%), 2021	197
	<i>Area of Subdistrict (%), 2021</i>	197
7.1	Luas Daerah menurut Kecamatan (%), 2021	207
	<i>Area of Subdistrict (%), 2021</i>	207
8.1	Luas Daerah menurut Kecamatan (%), 2021	216
	<i>Area of Subdistrict (%), 2021</i>	216

	Halaman Page
8.2 Jumlah Pelanggan Telepon di Kabupaten Kupang, 2018-2021	217
<i>Number of Fixed Phone Customers in Kupang Regency, 2021.....</i>	<i>217</i>
9.1 Luas Daerah menurut Kecamatan (%), 2021	240
<i>Area of Subdistrict (%), 2021</i>	<i>240</i>
9.2 Jumlah Koperasi Berbadan Hukum Menurut Jenis, 2021	241
<i>Number og Legal Status Cooperatives, 2021.....</i>	<i>241</i>
10.1 Luas Daerah menurut Kecamatan (%), 2021	257
<i>Area of Subdistrict (%), 2021</i>	<i>257</i>
11.1 Luas Daerah menurut Kecamatan (%), 2021	263
<i>Area of Subdistrict (%), 2021</i>	<i>263</i>
12.1 Luas Daerah menurut Kecamatan (%), 2021	273
<i>Area of Subdistrict (%), 2021</i>	<i>273</i>
13.1 Luas Daerah menurut Kecamatan (%), 2021	289
<i>Area of Subdistrict (%), 2021</i>	<i>289</i>

PENJELASAN UMUM/EXPLANATORY NOTES

Tanda-tanda, satuan-satuan, dan lain-lainnya yang digunakan dalam publikasi ini adalah sebagai berikut:

Symbols, measurement units, and acronyms which are used in this publication, are as follows:

1. TANDA-TANDA/SYMBOLS

Data tidak tersedia/Data not available	: ...
Tidak ada atau nol /Null or zero	: -
Data dapat diabaikan/Data negligible	: 0
Tanda decimal/Decimal point	: ,
Data tidak dapat ditampilkan/Not applicable	: NA
Angka estimasi/Estimated figures	: e
Angka diperbaiki/Revised figures	: r
Angka sementara/Preliminary figures	: x
Angka sangat sementara/Very preliminary figures	: xx
Angka sangat sangat sementara/Very very preliminary figures	: xxx

2. SATUAN/UNITS

barel/barrel	: 158,99 liter/litres = 1/6,2898 m ³
hektar (ha)/hectare (ha)	: 10 000 m ²
kilometer (km)/kilometres (km)	: 1 000 meter/meters (m)
knot/knot	: 1,8523 km/jam (km/hour)
kuintal/quintal	: 100 kg
KWh	: 1 000 Watt hour
MWh	: 1 000 KWh
liter (untuk beras)/litre (for rice)	: 0,80 kg
MMSCF	: 1/35,3 m ³
metrik ton (m.ton)/metric ton (m. ton)	: 0,98421 long ton = 1 000 kg
ons/ounce	: 28,31 gram/grams
ton	: 1 000 kg

Satuan lain: buah, dus, butir, helai/lembar, kaleng, batang, pulsa, ton kilometer (ton-km), jam, menit, persen (%).

Other units: unit, pack, pieces, sheet, tin, pulse, ton-kilometres(ton-km), hour, minute, percent (%).

Perbedaan angka di belakang koma disebabkan oleh pembulatan angka.

The difference in decimal numbers is caused by rounding.

<https://kupangkab.bps.go.id>

DAFTAR SINGKATAN/ LIST OF ABBREVIATIONS

SI	: Stasiun Iklim
SIMPK	: Stasiun Meteorologi Pertanian Khusus
t.t	: Tempat tidur
BCG	: Bacillus Calmette Guerin
DPT	: Difteri, Pertusis, Tetanus
TT	: Tetanus Toxoid
IOT	: Industri Obat Tradisional/ <i>Traditional Medicine Industry</i>
IKOT	: Industri Kecil Obat Tradisional/ <i>Traditional Medicine Small</i>
Alkes	: Alat kesehatan/ <i>Health Kits</i>
PKRT	: Perbekalan Kesehatan Rumah tangga/ <i>Household Health Logistics</i>
Kompl	: Komplemen/ <i>Complement</i>
IRTP	: Industri Pangan Produksi Rumah Tangga/ <i>Foods Home Industry</i>
PBF	: Pedagang Besar Farmasi/ <i>Pharmacy Whole-seller</i>
GFK	: Gudang Farmasi Kab/Kota/Regency/ <i>Municipality Pharmacy Warehouse</i>
RB	: Rumah Bersalin/ <i>Delivery House</i>
Pustu	: Puskesmas pembantu/ <i>Auxiliary Public Health Center</i>
BP	: Balai Pengobatan/ <i>Polyclinic</i>
TPS	: Tempat Pembuangan Sementara / <i>landfill</i>
Jamkesmas	: Jaminan kesehatan masyarakat miskin/ <i>Poor public health insurance</i>
PJKMU	: Program Jaminan Kesehatan Masyarakat Umum
SIUP	: Surat Ijin Usaha Perdagangan/ <i>Trading Permission Letter</i>
TDP	: Tanda Daftar Perusahaan/ <i>Company Registration Identity</i>
API	: Angka Pengenal Importir/ <i>Importer's Identity Number</i>

Statistik Kunci, 2018–2019 Key Statistics, 2018–2019

Rincian/Description	Satuan/Unit	2018	2019	2020
(1)	(2)	(3)	(4)	(5)
SOSIAL/SOCIAL				
Penduduk ¹ /Population ¹	juta/million	265,0	268,1	270,2
Laju Pertumbuhan Penduduk ¹ /Population Growth ¹	%	1,19	1,15	1,25
Angka Kelahiran Total-AKT ¹ /Total Fertility Rate-TFR ¹	anak/child	2,30	2,28	2,10
Angka Kematian Bayi-AKB (per 1000 kelahiran hidup) ¹ Infant Mortality Rate-IMR (per 1000 life births) ¹	bayi infant	24,6	24,2	17,6
Angka Harapan Hidup ¹ -e _y /Life Expectancy Rate ¹	tahun/years	71,2	71,3	73,4
Angka Melek Huruf Usia 15+/ <i>Literacy Rate Aged 15+</i>	%	95,7	95,9	96,0
Tingkat Partisipasi Angkatan Kerja -TPAK ² <i>Labour Force Participation Rate-LFPR²</i>	%	67,3 ³	67,5 ⁴	67,8
Tingkat Pengangguran Terbuka-TPT ² <i>Unemployment Rate-UR²</i>	%	5,3 ⁴	5,3 ⁴	7,1
Penduduk Miskin ⁴ /Poor People ⁴	juta/million	25,9	25,1	26,4
Persentase Penduduk Miskin ⁴ <i>Percentage of Poor People⁴</i>	%	9,8	9,4	9,8
Indeks Pembangunan Manusia-IPM ⁵ <i>Human Development Index⁵</i>	–	71,4	71,9	71,9
EKONOMI/ECONOMIC				
Produk Domestik Bruto (PDB) Harga Berlaku ⁶ <i>Gross Domestic Bruto (GDP) at Current Price⁶</i>	triliun rupiah <i>trillion rupiahs</i>	14 837,4 ^{xx}	15 833,9 ^{xx}	15 434,2
Laju Pertumbuhan Ekonomi ⁸ /Economic Growth ⁷	%	5,2 ^{xx}	5,0 ^{xx}	-2,1
PDB Per Kapita Harga Berlaku ^{6,8} <i>Per Capita of GDP at Current Price^{6,8}</i>	juta rupiah <i>million rupiahs</i>	56,0 ^{xx}	59,1 ^{xx}	56,9
Inflasi/Inflation (<i>y-o-y</i>)	%	3,1 ⁹	2,7 ¹¹	1,9
Ekspor/Export	miliar/billion US\$	180,0	167,5	163,3
Impor/Import	miliar/billion US\$	188,7	170,7	141,6
Wisatawan Asing/Foreign Tourists	juta/million	15,8	16,1	4,1
Uang Beredar Luas (M ₂) <i>Broad Money</i>	triliun rupiah <i>trillion rupiahs</i>	5 760,0	6 136,6 ⁴	6 900
Posisi Cadangan Devisa/Reserve Asset Position	miliar/billion US\$	120,7	129,2	135,9
Realisasi Penanaman Modal Dalam Negeri-PMDN <i>Realization of Domestic Investment</i>	triliun rupiah <i>trillion rupiahs</i>	328,6	386,5	413,5
Realisasi Penanaman Modal Asing-PMA <i>Realization of Foreign Investment</i>	miliar/billion US\$	29,3	28,2	28,7
Suku Bunga Sertifikat Bank Indonesia (1 bulan) ¹⁰ <i>Interest Rate of Bank Indonesia Certificate (1 month)¹⁰</i>	%	...	5,75 ¹²	...
Kurs Tengah US\$/Middle Rates of US\$	rupiah/rupiahs	14 481	14 102	14 105
Indeks Harga Saham Gabungan (IHSG) <i>Composite Stocks Price Index (CSP)</i>	–	6 194,5	6 299,5	5 979,1

- Catatan/Notes: ¹ Data 2006–2009: berdasarkan hasil SUPAS 2005; mulai 2010: Hasil proyeksi penduduk Indonesia 2010–2035 (pertengahan tahun/Juni)/*Data in 2006–2009: based on SUPAS 2005; since 2010: The result of Indonesia population projection 2010–2035 (mid year/June)*
- ² Kondisi Agustus/*Condition at August*
- ³ Menggunakan penimbang hasil proyeksi penduduk tahun 2010–2035/*Weighted by the 2010–2035 population projection*
- ⁴ Kondisi Maret/*Condition at March*
- ⁵ Sejak tahun 2010, IPM dihitung dengan metode baru. Komponen IPM metode baru adalah angka harapan hidup saat lahir, harapan lama sekolah, rata-rata lama sekolah, dan pengeluaran per kapita/*Since 2010, HDI was calculated using new method. New HDI component are life expectancy at birth, expected years of schooling, means years of schooling, and expenditure per capita*
- ⁶ Mulai tahun 2010 mengadopsi *System of National Account 2008 (SNA 2008)*/*Since 2010 is in line with System of National Account 2008 (SNA 2008)*
- ⁷ Sebelum 2011 menggunakan tahun dasar 2000 (2000=100), mulai 2011 menggunakan tahun dasar 2010 (2010=100)/*Before 2011 using 2000 base year (2000=100), since 2011 using 2010 base year (2010=100)*
- ⁸ Mulai 2010 proyeksi penduduk berdasarkan hasil SP2010/*Since 2010 population projection based on SP2010*
- ⁹ IHK 82 kota (2012 = 100)/*CPI 82 cities (2012 = 100)*
- ¹⁰ Mulai 2010: menggunakan SBI 9 bulan/*Since 2010: using SBI 9 month*

BAB 1

GEOGRAFI DAN IKLIM GEOGRAPHY AND CLIMATE


Curah hujan tertinggi pada tahun 2021 adalah **559mm** yang terjadi di bulan **April**



Lama penyinaran matahari tertinggi di bulan **Agustus** yakni sebesar **99 persen**

Luas Daerah Kabupaten Kupang adalah

5298,13 kilometer persegi



PENJELASAN TEKNIS

1. Secara astronomis Kabupaten Kupang terletak antara -9015' 11,78" - -10022 14,25" Lintang Selatan dan antara 123016' 10,66" - 124013' 42,15" Bujur Timur.
2. Adapun batas-batas kabupaten ini adalah sebagai berikut: Utara dengan laut Sawu dan selat Ombai, Barat dengan Kota Kupang, Kabupaten Rote Ndao, Kabupaten Sabu Raijua dan laut Sawu, Selatan dengan Samudera Hindia dan Timur dengan Kabupaten Timor Tengah Selatan dan Negara Timor Leste.
3. Permukaan tanah di wilayah Kabupaten Kupang umumnya berbukit-bukit, bergunung-gunung dan sebagian terdiri dari dataran rendah dengan perincian kemiringan sebagai berikut:

00 - 20	=	34.462 Ha (4,97 %)
30 - 150	=	197.145 Ha (28,41 %)
150 - 400	=	324.771 Ha (46,81 %)
> 410	=	137.494 Ha (19,82 %)
4. Secara umum, wilayah Kabupaten Kupang berada antara 0 – 500 meter di atas permukaan laut, dengan perincian sebagai berikut :

0 – 50 m	=	47.144 Ha (7,44 %)
50 – 100 m	=	112.126 Ha (17,69 %)
100 – 150 m	=	98.133 Ha (15,48 %)
150 – 500 m	=	301.960 Ha (47,64 %)
> 500 m	=	74.509 Ha (11,75 %)
5. Sebagian besar flora di kabupaten ini terdiri dari rumput, pohon lontar, pohon pinus, cendana, dan gewang. Sedangkan fauna terdiri dari kerbau, sapi, kuda, kambing, babi, domba,

TECHNICAL NOTES

1. *Kupang Regency is located between -9015' 11,78" - -10022 14,25" South Latitude and between 123016' 10,66" - 124013' 42,15" East Longitudes.*
2. *This regency has boundaries as follows: North – Sawu sea and Ombai narrows, West – Kupang city, Rote Ndao regency, Sabu Raijua regency and Sawu sea, South – Atlantic Ocean, and East – Timor Tengah Selatan regency and Timor Leste.*
3. *In general, land surface in Kupang Regency are hilly, mountainous, and few parts are flat and the details of their slope are as follows :*

00 - 20	=	34,462 Ha (4.97 %)
30 - 150	=	197,145 Ha (28.41 %)
150 - 400	=	324,771 Ha (46.81 %)
> 410	=	137,494 Ha (19.82 %)
4. *Most of Kupang Regency's area are located on 0 – 500 meters above the sea level which details are as follows :*

0 – 50 m	=	47,144 Ha (7.44%)
50 – 100 m	=	112,126 Ha (17.69%)
100 – 150 m	=	98,133 Ha (15.48%)
150 – 500 m	=	301,960 Ha (47.64%)
> 500 m	=	74,509 Ha (11.75%)
5. *Typical plants of this regency are grass, papyrus, pine tree, sandalwood, and 'gewang', while typical animals are buffalo, cow, horse, goat, pig, sheep, snake and fowls such as chicken,*

ular dan unggas diantaranya ayam, burung kakatua, nuri dan sebagainya.

6. Seperti halnya di wilayah lain di Indonesia, Kabupaten Kupang juga hanya dikenal 2 musim yaitu kemarau dan hujan. Secara umum, musim kemarau terjadi pada Juni-September, sedangkan musim hujan pada Desember-Maret.

cockatoo, parrot and so on.

6. *Similar to other places in Indonesia, Kupang Regency has only two seasons: dry and rainy. In general, dry season is from June to September, while rainy season is from December to March.*

<https://kupangkab.bps.go.id>

ULASAN

Wilayah administrasi Kabupaten Kupang mencakup tiga pulau yakni Semau, Timor, dan Kera yang berpenghuni. Menurut kecamatan, hingga tahun 2021 kabupaten ini terbagi atas 24 kecamatan. Sedangkan menurut desa, hingga tahun 2021 Kabupaten Kupang memiliki 177 desa. Takari memiliki wilayah terluas yakni 9,59 persen dari total wilayah Kabupaten Kupang (5.298,13 km²).

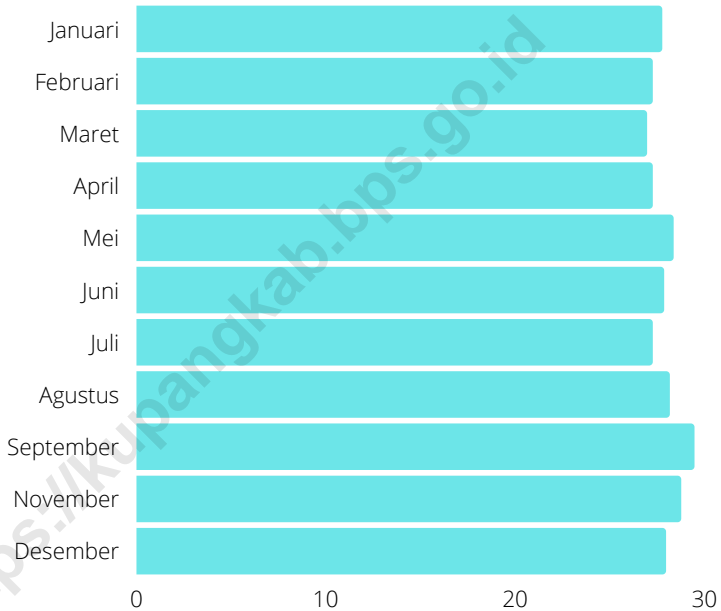
DESCRIPTION

Kupang Regency covers three islands namely Semau, Timor, and Kera which are inhabited. By the districts, there were 24 districts in this regency in 2021. The largest area was in Takari which was 9,59 per cent of Kupang area (5.298,13 km²).

<https://kupangkab.bps.go.id>

Gambar 1.2 Rata-rata Temperatur Udara Menurut Bulan (°C), 2021
Figures 1.2 Average Air Temperature by Month (°C), 2021

Rata-rata Temperatur Udara menurut Bulan (Derajat Celcius)



Sumber/Source : Badan Meteorologi, Klimatologi dan Geofisika, Stasiun Klimatologi Kupang/Meteorological, Climatological and Geophysical, Climatology Station of Kupang

1.1 KEADAAN GEOGRAFI GEOGRAPHY CONDITION

Tabel
Table 1.1.1 Luas Daerah dan Jumlah Pulau Menurut Kecamatan di Kabupaten Kupang, 2021
Total Area and Number of Islands by Subdistrict in Kupang Regency, 2021

Kecamatan <i>Subdistrict</i>	Ibukota Kecamatan <i>Capital of Subdistrict</i>	Luas ¹ <i>Total Area</i> ¹ (km ² /sq.km)
(1)	(2)	(3)
01. Semau	Uitao	143,42
02. Semau Selatan	Akle	153,00
03. Kupang Barat	Batakte	149,72
04. Nekamese	Oemasi	128,40
05. Kupang Tengah	Tarus	88,64
06. Taebenu	Baumata	106,42
07. Amarasi	Oekabiti	154,90
08. Amarasi Barat	Teunbaun	246,47
09. Amarasi Selatan	Buraen	172,71
10. Amarasi Timur	Pakubaun	162,92
11. Kupang Timur	Babau	338,60
12. Amabi Oefeto Timur	Oemofa	236,72
13. Amabi Oefeto	Fatuknutu	123,90
14. Sulamu	Sulamu	141,18
15. Fatuleu	Camplong	351,52
16. Fatuleu Barat	Poto	496,47
17. Fatuleu Tengah	Oelbiteno	107,85
18. Takari	Takari	508,13
19. Amfoang Selatan	Lelogama	305,09
20. Amfoang Barat Daya	Manubelon	167,61
21. Amfoang Utara	Naikliu	278,42
22. Amfoang Barat Laut	Soliu	428,59
23. Amfoang Timur	Nunuanah	133,24
24. Amfoang Tengah	Fatumonas	174,21
Kabupaten Kupang <i>Kupang Regency</i>	Oelamasi	5 298,13

Lanjutan Tabel/Continued Table 1.1.1

Kecamatan Subdistrict	Persentase terhadap Luas Kabupaten Percentage to Subdistrict's Area	Jumlah Pulau ² Number of Islands ²
(1)	(4)	(5)
01. Sema	2,71	...
02. Sema Selatan	2,89	...
03. Kupang Barat	2,83	...
04. Nekamese	2,42	...
05. Kupang Tengah	1,67	...
06. Taebenu	2,01	...
07. Amarasi	2,92	...
08. Amarasi Barat	4,65	...
09. Amarasi Selatan	3,26	...
10. Amarasi Timur	3,08	...
11. Kupang Timur	6,39	...
12. Amabi Oefeto Timur	4,47	...
13. Amabi Oefeto	2,34	...
14. Sulamu	2,66	...
15. Fatuleu	6,63	...
16. Fatuleu Barat	9,37	...
17. Fatuleu Tengah	2,04	...
18. Takari	9,59	...
19. Amfoang Selatan	5,76	...
20. Amfoang Barat Daya	3,16	...
21. Amfoang Utara	5,26	...
22. Amfoang Barat Laut	8,09	...
23. Amfoang Timur	2,51	...
24. Amfoang Tengah	3,29	...
Kabupaten Kupang Kupang Regency	100,00	3

Catatan/Note: ¹ Berdasarkan Peraturan Menteri Dalam Negeri Nomor 137 Tahun 2017 tanggal 29 Desember 2017/Based on Minister of Home Affairs Regulation Number 137/2017, December 29, 2017

² Berdasarkan informasi Kementerian Dalam Negeri Tahun 2018/Based on information from Ministry of Home Affairs, 2018

Sumber/Source: Bagian Tata Pemerintahan Setda Kabupaten Kupang/Governance Administration Section at Regional Secretariat of Kupang Regency

Tabel 1.1.2 **Tinggi Wilayah dan Jarak ke Ibukota Menurut Kecamatan, di Kabupaten Kupang, 2021**
Altitude and Distance to Capital by Subdistrict in Kupang Regency, 2021

Kecamatan Subdistrict	Tinggi Wilayah (mdpl) Altitude (m a.s.l)	Jarak ke Ibukota (km) Distance to the Capital (km)
(1)	(2)	(3)
01. Semau
02. Semau Selatan
03. Kupang Barat
04. Nekamese
05. Kupang Tengah
06. Taebenu
07. Amarasi
08. Amarasi Barat
09. Amarasi Selatan
10. Amarasi Timur
11. Kupang Timur
12. Amabi Oefeto Timur
13. Amabi Oefeto
14. Sulamu
15. Fatuleu
16. Fatuleu Barat
17. Fatuleu Tengah
18. Takari
19. Amfoang Selatan
20. Amfoang Barat Daya
21. Amfoang Utara
22. Amfoang Barat Laut
23. Amfoang Timur
24. Amfoang Tengah
Kabupaten Kupang Kupang Regency	28,85	31

Sumber/Source: Peta RBI Skala 1:25.000 Tahun 2000, Digital Elevation Model Nasional (DEMNAS) BIG

1.2 KEADAAN IKLIM CLIMATE

Tabel 1.2.1 Pengamatan Unsur Iklim Menurut Bulan di Stasiun Klimatologi Kupang, 2021
Observation of Climate Elements By Months at Kupang Climatology Station, 2021

Bulan Month	Suhu/Temperature (°C)			Kelembaban/Humidity (%)		
	Minimum	Rata-rata Average	Maksimum Maximum	Minimum	Rata-rata Average	Maksimum Maximum
(1)	(2)	(3)	(4)	(5)	(6)	(7)
Januari/January	25,1	27,7	31,2	-	87	-
Februari/February	24,8	27,2	30,6	-	85	-
Maret/March	24,5	26,9	31,7	-	87	-
April/April	23,3	27,2	32,0	-	81	-
Mei/May	24,0	28,3	33,6	-	72	-
Juni/June	24,0	27,8	33,3	-	74	-
Juli/July	22,5	27,2	33,0	-	70	-
Agustus/August	23,8	28,1	34,1	-	67	-
September/September	24,7	28,7	33,9	-	69	-
Oktober/October	24,7	29,4	34,1	-	74	-
November/November	25,3	28,7	32,5	-	82	-
Desember/December	24,8	27,9	31,6	-	86	-

Lanjutan Tabel/*Continued Table 1.2.1*

Bulan <i>Month</i>	Kecepatan Angin (m/det) <i>Wind Velocity (m/sec)</i>			Tekanan Udara/ <i>Atmospheric Pressure</i> (mbar)		
	Minimum	Rata-rata <i>Average</i>	Maksimum <i>Maximum</i>	Minimum	Rata-rata <i>Average</i>	Maksimum <i>Maximum</i>
(1)	(8)	(9)	(10)	(11)	(12)	(13)
Januari/ <i>January</i>	-	3,0	3,0	-	1 005,1	-
Februari/ <i>February</i>	-	3,0	3,0	-	1 008,1	-
Maret/ <i>March</i>	-	3,0	3,0	-	1 007,3	-
April/ <i>April</i>	-	4,0	4,0	-	1 008,1	-
Mei/ <i>May</i>	-	6,0	6,0	-	1 009,2	-
Juni/ <i>June</i>	-	5,0	5,0	-	1 010,5	-
Juli/ <i>July</i>	-	5,0	5,0	-	1 010,4	-
Agustus/ <i>August</i>	-	7,0	7,0	-	1 010,9	-
September/ <i>September</i>	-	7,0	7,0	-	1 009,9	-
Oktober/ <i>October</i>	-	4,0	4,0	-	1 008,8	-
November/ <i>November</i>	-	3,0	3,0	-	1 007,0	-
Desember/ <i>December</i>	-	12,0	12,0	-	1 006,7	-

Lanjutan Tabel/*Continued Table* 1.2.1

Bulan <i>Month</i>	Jumlah Curah Hujan <i>Number of Precipitation</i> (mm)	Jumlah Hari Hujan (hari) <i>Number of Rainy Days</i> (day)	Penyinaran Matahari <i>Duration of Sunshine</i> (%)
(1)	(14)	(15)	(16)
Januari/ <i>January</i>	216,0	18	43
Februari/ <i>February</i>	473,0	24	41,0
Maret/ <i>March</i>	179,0	15	70
April/ <i>April</i>	559,0	2	82
Mei/ <i>May</i>	-	-	92
Juni/ <i>June</i>	3,0	2	93
Juli/ <i>July</i>	-	-	10
Agustus/ <i>August</i>	-	-	99
September/ <i>September</i>	1,0	1	94
Oktober/ <i>October</i>	68,0	6	91
November/ <i>November</i>	174,0	14	65
Desember/ <i>December</i>	324,0	18	49

Catatan/*Note*: (-) tidak ada hari hujan/ *no rainy days*

(0) terjadi hujan tapi data tidak terukur/ *data were not measured*

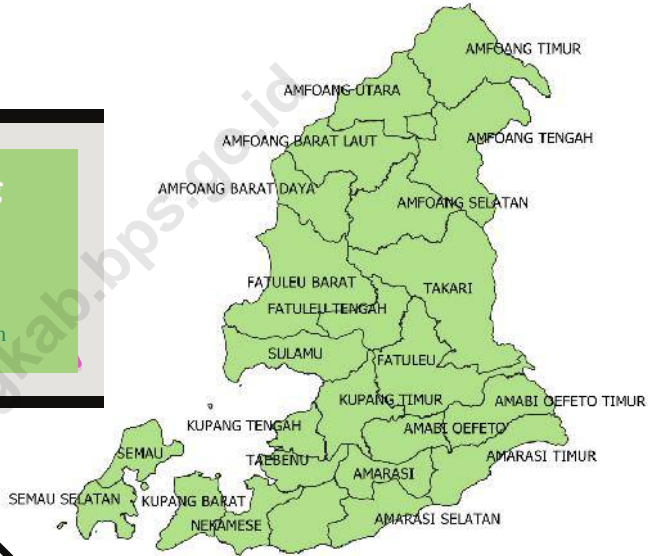
Data iklim menggunakan data Stasiun Klimatologi Kupang/ *Climate data using Climatology Station of Kupang data*

Sumber/*Source*: Badan Meteorologi, Klimatologi dan Geofisika, Stasiun Klimatologi Kupang/*Meteorological, Climatological and Geophysical, Climatology Station of Kupang*


<https://kupangkab.bps.go.id>

PEMERINTAHAN GOVERNMENT

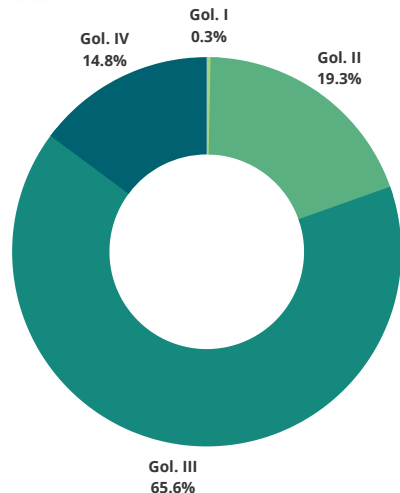
Kabupaten Kupang
terdiri dari
24 kecamatan
177 desa/kelurahan



Jumlah PNS di Kabupaten Kupang



Sebanyak 58 persen PNS di Kabupaten Kupang berpendidikan D4/S1



PENJELASAN TEKNIS

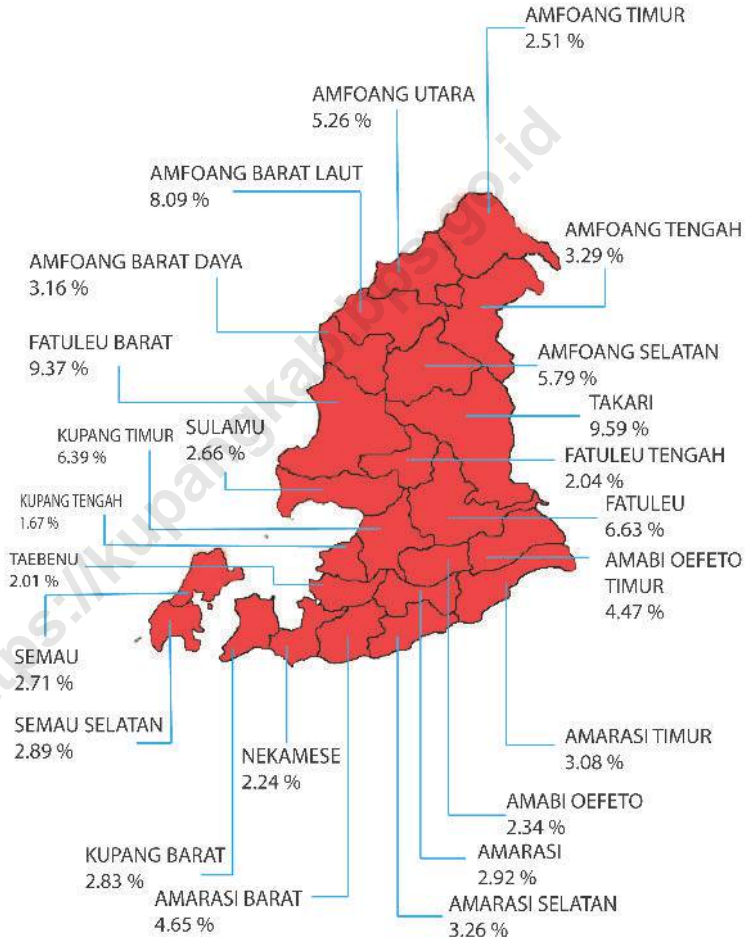
1. Kabupaten Kupang, hingga tahun 2022, terdiri dari 24 kecamatan, 160 desa dan 17 kelurahan. Ibukota kabupaten ini berada di Oelamasi yang terletak di Kecamatan Kupang Timur.
2. Kelurahan adalah wilayah administrasi setingkat desa yang dikepalai oleh seorang Lurah yang berstatus pegawai negeri dan bertanggungjawab langsung ke Camat.

TECHNICAL NOTES

1. *Kupang Regency, until 2022, consisted of 24 districts, 160 villages and 17 'kelurahan'. Capital city of this regency is Oelamasi where located in Kupang Timur District.*
2. *'Kelurahan' is an administration region that is similar to village but administered by a 'lurah'. Lurah is a civil servant and directly responsible to their Camat.*

<https://kupangkab.bps.go.id>

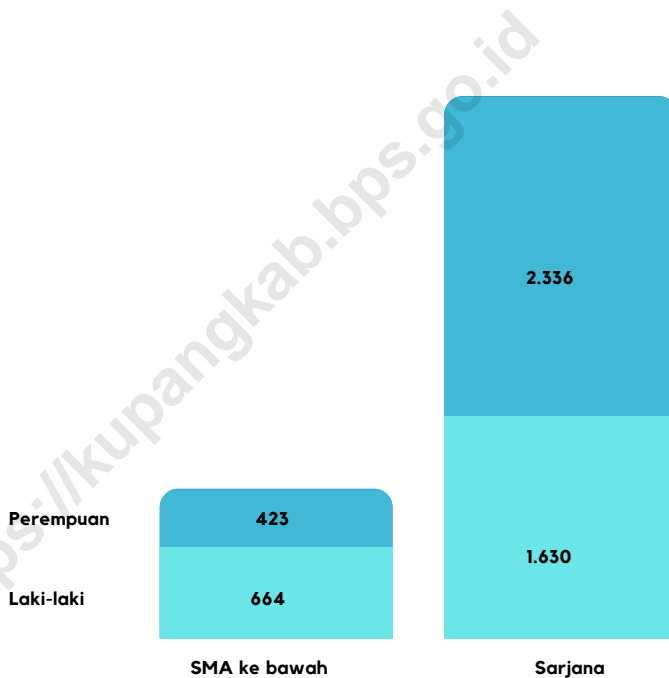
Gambar 2.1 Luas Daerah menurut Kecamatan (%), 2021
Figures 2.1 Area of Subdistrict (%), 2021



Sumber/Source : Berdasarkan Peraturan Menteri Dalam Negeri No. 66 Tahun 2011 tanggal 28 Desember 2011
 Based on Minister Of Home Affairs Regulation No 66/2011, December 28, 2011

Gambar 2.2
Figures

Jumlah Pegawai Negeri Sipil Menurut Tingkat Pendidikan, 2021
Number of Civil Servant by School Level, 2021



Sumber/Source : Badan Kepegawaian dan Pengembangan Sumber Daya Manusia Kabupaten Kupang/Board of Personnel Affairs and Human Resources Development of Kupang Regency

2.1 WILAYAH ADMINISTRATIF ADMINISTRATIVE AREA

Tabel 2.1.1 **Jumlah Desa¹/Kelurahan Menurut Kecamatan di Kabupaten Kupang, 2017-2021**
Table 2.1.1 **Number of Villages¹/Kelurahan by Subdistrict in Kupang Regency, 2017–2021**

Kecamatan Subdistrict	2017	2018	2019	2020	2021
(1)	(2)	(3)	(4)	(5)	(6)
01. Semaui	8	8	8	8	8
02. Semaui Selatan	6	6	6	6	6
03. Kupang Barat	12	12	12	12	12
04. Nekamese	11	11	11	11	11
05. Kupang Tengah	8	8	8	8	8
06. Taebenu	8	8	8	8	8
07. Amarasi	9	9	9	9	9
08. Amarasi Barat	8	8	8	8	8
09. Amarasi Selatan	5	5	5	5	5
10. Amarasi Timur	4	4	4	4	4
11. Kupang Timur	13	13	13	13	13
12. Amabi Oefeto Timur	10	10	10	10	10
13. Amabi Oefeto	7	7	7	7	7
14. Sulamu	7	7	7	7	7
15. Fatuleu	10	10	10	10	10
16. Fatuleu Barat	5	5	5	5	5
17. Fatuleu Tengah	4	4	4	4	4
18. Takari	10	10	10	10	10
19. Amfoang Selatan	7	7	7	7	7
20. Amfoang Barat Daya	4	4	4	4	4

Lanjutan Tabel/*Continued Table 2.1.1*

Kecamatan Subdistrict	2017	2018	2019	2020	2021
(1)	(2)	(3)	(4)	(5)	(6)
21. Amfoang Utara	6	6	6	6	6
22. Amfoang Barat Laut	6	6	6	6	6
23. Amfoang Timur	5	5	5	5	5
24. Amfoang Tengah	4	4	4	4	4
Kabupaten Kupang Kupang Regency	177	177	177	177	177

Catatan/Note: ¹ Termasuk kelurahan dan Unit Permukiman Transmigrasi (UPT)/*Include Transmigration Settlement Unit*
 Sumber/Source: Dinas Pemberdayaan Masyarakat dan Desa Kabupaten Kupang/*Community Empowerment & Village Service of Kupang Regency*

2.2 DEWAN PERWAKILAN RAKYAT DAERAH REGIONAL HOUSE OF REPRESENTATIVE

Tabel 2.2.1 Jumlah Anggota Dewan Perwakilan Rakyat Daerah Menurut Partai Politik dan Jenis Kelamin di Kabupaten Kupang, 2021
Number of Regional House of Representatives's Members by Political Parties and Sex in Kupang Regency, 2021

	Partai Politik <i>Political Parties</i>	Laki-laki <i>Male</i>	Perempuan <i>Female</i>	Jumlah <i>Total</i>
	(1)	(2)	(3)	(4)
1.	Partai Golongan Karya	5	-	5
2.	PDI Perjuangan	4	1	5
3.	Partai Demokrat	2	2	4
4.	Partai Hanura	3	-	3
5.	Partai Nasional Demokrat	4	1	5
6.	Partai Amanat Nasional	3	-	3
7.	Partai Gerindra	3	-	3
8.	PKB	3	1	4
9.	Partai Bulan Bintang	2	-	2
10.	PKPI	3	-	3
11.	Perindo	2	-	2
12.	PSI	1	-	1
	Jumlah/Total	35	5	40

Sumber/Source: Sekretariat DPRD Kabupaten Kupang/ *Secretariat of Kupang Regency Parliament*

2.3 SUMBER DAYA MANUSIA HUMAN RESOURCES

Tabel 2.3.1 Jumlah Pegawai Negeri Sipil Menurut Tingkat Pendidikan dan Jenis Kelamin Desember 2020 dan Desember 2021
Number of Civil Servants by Educational Level and Sex December 2020 and December 2021

Jabatan/ Eselon <i>Echelon</i>	2020		
	Laki-laki <i>Male</i>	Perempuan <i>Female</i>	Jumlah <i>Total</i>
(1)	(2)	(3)	(4)
Fungsional Tertentu <i>Spesific Functional</i>	1 066	1 566	2 632
Fungsional Umum <i>Staf General Functional</i>	916	1 024	1 940
Struktural/ <i>Structural</i>			
Eselon V/5th Echelon	-	-	-
Eselon IV/4th Echelon	314	207	521
Eselon III/3th Echelon	151	54	205
Eselon II/2nd Echelon	27	3	30
Eselon I/1st Echelon	-	-	-
Jumlah/Total	2 474	2 854	5 328

Lanjutan Tabel/Continued Table 2.3.1

Jabatan/ Eselon <i>Echelon</i>	2021		Jumlah <i>Total</i>
	Laki-laki <i>Male</i>	Perempuan <i>Female</i>	
(1)	(2)	(3)	(4)
Fungsional Tertentu <i>Spesific Functional</i>
Fungsional Umum <i>Staf General Functional</i>
Struktural/ <i>Structural</i>			
Eselon V/5th Echelon	-	-	-
Eselon IV/4th Echelon	322	221	543
Eselon III/3th Echelon	135	49	184
Eselon II/2nd Echelon	27	2	29
Eselon I/1st Echelon	-	-	-
Jumlah/Total	484	272	756

Catatan/Note: Tidak ada data jumlah pegawai Fungsional/Number of *Spesific Functional* and *staf general functional* is not available
 Sumber/Source: Badan Kepegawaian dan Pengembangan Sumber Daya Manusia Kabupaten Kupang/Board of Personnel Affairs and Human Resources Development of Kupang Regency

Tabel
Table 2.3.2

Jumlah Pegawai Negeri Sipil Menurut Tingkat Pendidikan dan Jenis Kelamin Desember 2020 dan Desember 2021

Number of Civil Servants by Educational Level and Sex December 2020 and December 2021

Tingkat Pendidikan <i>Educational Level</i>	2020		
	Laki-laki <i>Male</i>	Perempuan <i>Female</i>	Jumlah <i>Total</i>
(1)	(2)	(3)	(4)
Sampai dengan SD <i>Up to Primary School</i>	15	-	15
SMP/Sederajat <i>General Vocational Junior High School</i>	23	-	23
SMA/Sederajat <i>General/Vocational Senior High School</i>	733	499	1 232
Diploma I, II/Akta I, II <i>Diploma I, II/Akta I, II</i>	99	145	244
Diploma III/Akta III/Sarjana Muda ¹ <i>Diploma III/Akta III/Bachelor¹</i>	166	522	688
Tingkat Sarjana/Doktor/Ph.D <i>University Graduates</i>	1 438	1 688	3 126
Jumlah/Total	2 474	2 854	5 328

Lanjutan Tabel/Continued Table 2.3.2

Tingkat Pendidikan <i>Educational Level</i>	2021		
	Laki-laki <i>Male</i>	Perempuan <i>Female</i>	Jumlah <i>Total</i>
(1)	(2)	(3)	(4)
Sampai dengan SD <i>Up to Primary School</i>	10	-	10
SMP/Sederajat <i>General Vocational Junior High School</i>	15	-	15
SMA/Sederajat <i>General/Vocational Senior High School</i>	639	423	1 062
Diploma I, II, III/Akta I, II, III <i>Diploma I, II, III/Akta I, II, III</i>	240	647	887
Diploma IV/S1 <i>Diploma IV/S1</i>	1 306	1 626	2 932
S2 <i>Master Degree</i>	83	63	146
S3/Doktor/Ph.D <i>Doctor/Ph.D</i>	1	-	1
Jumlah/Total	2 294	2 759	5 053

Catatan/Note:

Sumber/Source: Badan Kepegawaian dan Pengembangan Sumber Daya Manusia Kabupaten Kupang/Board of Personnel Affairs and Human Resources Development of Kupang Regency

Tabel
Table 2.3.2

**Jumlah Pegawai Negeri Sipil Menurut Tingkat
Kepangkatan dan Jenis Kelamin Desember 2020 dan
Desember 2021**
*Number of Civil Servants by Hierarchy and Sex, 2020 and
2021 December*

Pangkat/Golongan/Ruang <i>Hierarchy</i>	2020		
	Laki-laki <i>Male</i>	Perempuan <i>Female</i>	Jumlah <i>Total</i>
(1)	(2)	(3)	(4)
1. I/A (Juru Muda)	-	-	-
2. I/B (Juru Muda Tingkat I)	3	-	3
3. I/C (Juru)	13	-	13
4. I/D (Juru Tingkat I)	6	-	6
Golongan I/Range I	22	-	22
5. II/A (Pengatur Muda)	51	38	89
6. II/B (Pengatur Muda Tingkat I)	157	89	246
7. II/C (Pengatur)	176	296	472
8. II/D (Pengatur Tingkat I)	149	166	315
Golongan II/Range II	533	589	1 122
9. III/A (Penata Muda)	408	652	1 060
10. III/B (Penata Muda Tingkat I)	335	445	780
11. III/C (Penata)	305	442	747
12. III/D (Penata Tingkat I)	351	385	736
Golongan III/Range III	1 399	1 924	3 323
13. IV/A (Pembina)	265	186	451
14. IV/B (Pembina Tingkat I)	227	152	379
15. IV/C (Pembina Utama Muda)	27	3	30
16. IV/D (Pembina Utama Madya)	1	-	1
17. IV/E (Pembina Utama)	-	-	-
Golongan IV/Range IV	520	341	861
Jumlah/Total	2 474	2 854	5 328

Lanjutan Tabel/Continued Table 2.3.3

Pangkat/Golongan/Ruang Hierarchy	2021		
	Laki-laki Male	Perempuan Female	Jumlah Total
(1)	(5)	(6)	(7)
1. I/A (Juru Muda)
2. I/B (Juru Muda Tingkat I)
3. I/C (Juru)
4. I/D (Juru Tingkat I)
Golongan I/Range I	16	-	16
5. II/A (Pengatur Muda)
6. II/B (Pengatur Muda Tingkat I)
7. II/C (Pengatur)
8. II/D (Pengatur Tingkat I)
Golongan II/Range II	466	507	973
9. III/A (Penata Muda)
10. III/B (Penata Muda Tingkat I)
11. III/C (Penata)
12. III/D (Penata Tingkat I)
Golongan III/Range III	1 363	1 951	3 314
13. IV/A (Pembina)
14. IV/B (Pembina Tingkat I)
15. IV/C (Pembina Utama Muda)
16. IV/D (Pembina Utama Madya)
17. IV/E (Pembina Utama)
Golongan IV/Range IV	449	301	750
Jumlah/Total	2 294	2 759	5 053

Catatan/ Note:

Sumber/Source: Badan Kepegawaian dan Pengembangan Sumber Daya Manusia Kabupaten Kupang/Board of Personnel Affairs and Human Resources Development of Kupang Regency

2.4 KEUANGAN PEMERINTAH GOVERNMENT FINANCE

Tabel 2.4.1 Realisasi Pendapatan Pemerintah Kabupaten Kupang Menurut Jenis Pendapatan (rupiah), 2020
Actual Kupang Regency Government Revenues by Kind of Revenues (rupiahs), 2020

Jenis Pendapatan Type of Revenue	Rencana Estimation	Realisasi Realization
(1)	(2)	(3)
PENDAPATAN/ REVENUES		
1. Pendapatan Asli Daerah/ Regionally Generated Revenue	70 239 542 600,36	65 952 353 499,95
1.1 Pajak Daerah/ Regional Tax	15 878 567 040,36	18 833 784 379,00
1.2 Retribusi Daerah/ Regional Retribution	7 072 435 340,00	5 649 187 699,00
1.3 Hasil Pengelolaan Kekayaan Daerah yang Dipisahkan/ Separated Income from Regional Asset Management	15 203 591 910,00	14 803 591 909,62
1.4 Lain-lain Pendapatan Asli Daerah yang Sah/ Other Regionally Generated Revenues	32 084 948 310,00	26 665 789 512,33
2. Dana Perimbangan/ Balancing Fund	858 011 526 000,00	852 263 771 208,00
2.1 Bagi Hasil Pajak/ Bagi Hasil Bukan Pajak/ Tax Revenue Sharing/ Non-Tax Revenue Sharing	9 409 264 000,00	9 087 801 780,00
2.2 Dana Alokasi Umum/General Allocation Grant	635 495 332 000,00	633 088 936 000,00
2.3 Dana Alokasi Khusus/ Specific Allocation Grants	213 106 930 000,00	210 087 033 428,00
3. Lain-lain Pendapatan yang Sah/ Other Legal Revenues	259 641 956 814,41	257 703 301 149,56
3.1 Pendapatan Hibah/Grant Revenue	64 325 650 000,00	64 424 649 934,15
3.2 Dana Bagi Hasil Pajak Dari Provinsi dan Pemerintah Daerah Lainnya/ Tax Revenue Sharing from Provincial and Other Regional Governments	29 914 067 814,41	27 876 412 215,41
3.3 Pendapatan Lainnya/ Other Revenue	-	-
3.4 Dana Desa/ Village Fund	165 402 239 000,00	165 402 239 000,00
Pendapatan Daerah/ Regional Revenue	2020	1 187 893 025 414,77
		1 175 919 425 857,51

Catatan/ Note :

Sumber/Source : Bagian Keuangan Sekretariat Daerah Kabupaten Kupang/ Finance Division in Regional Secretary of Kupang Regency

Tabel
Table 2.4.2

Rencana dan Realisasi Anggaran Belanja Pemerintah Tahun Anggaran 2020 (Rupiah)
Estimation and Realization of Government Expenditure Budget of Kupang Regency of 2020 Fiscal Year (Rupiahs)

Jenis Pendapatan Type of Revenue	Rencana Estimation	Realisasi Realization
(1)	(2)	(3)
BELANJA/ EXPENDITURE		
1. Belanja Tidak Langsung / Indirect Expenditure		
a. Belanja Pegawai/ <i>Personnel Expenditure</i>	514,357,625,299.00	463,733,546,128.00
b. Belanja Bantuan Sosial/ <i>Social Assistance Expenditure</i>	-	-
c. Belanja Bagi Hasil Kepada Provinsi/ Kabupaten Kota dan Pemerintah Desa/ <i>Sharing Expenditure to Province/ Regency/ Municipality and Villages</i>	2,404,772,000.00	2,407,819,031.00
d. Belanja Bantuan Keuangan Kepada Provinsi/ Kabupaten/Kota dan Pemerintah Desa/ <i>Financial Assistance Expenditure to Province/Regency/ Municipality and Villages</i>	230,723,697,617.00	229,990,591,449.00
e. Belanja Tidak Terduga/ <i>Incidental Expenditure</i>	12,000,000,000.00	10,476,799,012.00
2. Belanja Langsung/ Direct Expenditure		
a. Belanja Pegawai/ <i>Personal Expenditure</i> <i>Sharing/ Non-Tax Revenue Sharing</i>	81,749,870,768.00	72,734,960,084.00
b. Belanja Barang dan Jasa/ <i>Goods and Services Expenditure</i>	284,489,906,142.00	249,713,725,936.39
c. Belanja Modal/ <i>Capital Expenditure</i>	-	-
Jumlah/ Total	2020	1 273 644 573 905,00
		1 149 687 557 091,39

Catatan/Note :

Sumber/Source : Bagian Keuangan Sekretariat Daerah Kabupaten Kupang/ *Finance Division in Regional Secretary of Kupang Regency*

Tabel
Table 2.4.3

**Rencana dan Realisasi Anggaran Pembiayaan Daerah
Tahun Anggaran 2020 (Ribu Rupiah)
Estimation and Realization of Regional Financing Budget
of Kupang Regency of 2020 Fiscal Year (Thousand
Rupiahs)**

Jenis Pendapatan Type of Revenue	Rencana Estimation	Realisasi Realization
(1)	(2)	(3)
PEMBIAYAAN DAERAH/ REGIONAL FINANCING		
1. Penerimaan Pembiayaan Daerah / Receipt of Regional Financing	92 853 344 445,23	92 196 703 845,23
a. Sisa lebih perhitungan anggaran tahun anggaran sebelumnya/ The remainder of the calculation of the previous budget year's budget	92 853 344 445,23	92 184 228 845,23
b. Penerimaan kembali penyertaan modal/ Receipt of equity participation	-	12 475 000,00
2. Pengeluaran Pembiayaan Daerah/ Regional Financing Expenditure	7 101 795 955,00	7 101 795 955,00
a. Penyertaan Modal/ Equity capital	7 101 795 955,00	7 101 795 955,00
Pembiayaan Netto/ Net Financing	2020	85 751 548 490,23
		85 094 907 890,23

Catatan/Note :

Sumber/Source : Bagian Keuangan Sekretariat Daerah Kabupaten Kupang/ Finance Division in Regional Secretary of Kupang Regency

<https://kupangkab.bps.go.id>

BAB 3

KEPENDUDUKAN DAN KETENAGAKERJAAN POPULATION AND EMPLOYMENT

Rasio jenis kelamin 103

Kepadatan penduduk

70,23 per km²

Jumlah Penduduk Kabupaten
Kupang Tahun 2021

372.101
jiwa



PENJELASAN TEKNIS

1. Salah satu sumber utama data kependudukan adalah Sensus Penduduk, yang dilaksanakan setiap sepuluh tahun sekali. Sensus Penduduk telah dilaksanakan sebanyak enam kali sejak Indonesia merdeka, yaitu tahun 1961, 1971, 1980, 1990, 2000, 2010 dan 2020. Keenam sensus penduduk sebelumnya dilaksanakan dengan menggunakan metode tradisional, yaitu mencatat setiap penduduk dari rumah ke rumah. Pertama kalinya dalam sejarah sensus penduduk di Indonesia, Sensus Penduduk 2020 (SP2020) menggunakan metode kombinasi yaitu dengan memanfaatkan data Administrasi Kependudukan (Admuduk) dari Direktorat Jenderal Kependudukan dan Pencatatan Sipil (Ditjen Dukcapil) Kementerian Dalam Negeri (Kemendagri) sebagai data dasar pelaksanaan SP2020. Hal ini dirancang dan dilaksanakan sebagai upaya untuk mewujudkan "SATU DATA KEPENDUDUKAN INDONESIA".

SP2020 mencakup seluruh penduduk yang tinggal di wilayah teritorial Indonesia, mencakup Warga Negara Indonesia (WNI) dan Warga Negara Asing (WNA) yang telah menetap atau berencana menetap di wilayah

TECHNICAL NOTES

1. One of the sources of demographic data is population census, which is conducted every ten years. Population Census has been conducted seven times since Indonesia's independence: 1961, 1971, 1980, 1990, 2000, 2010, and 2020.

The previous six population censuses were carried out using the traditional method, canvassing each person door-to-door. For the first time in the history of the population census in Indonesia, the 2020 Population Census (PC2020) used a combined method, that is utilizing Population Administration data managed by the Directorate General of Population and Civil Registration of the Ministry of Home Affairs as the basic data for the population census. This is designed and implemented as an effort to realize "ONE INDONESIAN POPULATION DATA".

PC2020 covered all residents who live in Indonesia's territory, including Indonesian citizens (WNI) and foreign citizens (WNA) who have stayed or plan to stay in Indonesian territory for at least one year. The Indonesian citizens who

Indonesia selama minimal satu tahun. WNI yang dicakup juga termasuk mereka yang berada di luar negeri, yaitu Anggota Korps Diplomatik Republik Indonesia beserta keluarganya di luar negeri dan Anggota TNI/POLRI beserta keluarganya yang sedang melakukan misi perdamaian di luar negeri.

Untuk tahun yang tidak dilaksanakan sensus penduduk, data kependudukan diperoleh dari hasil proyeksi penduduk. Proyeksi penduduk merupakan suatu perhitungan ilmiah yang didasarkan pada asumsi dari komponen-komponen perubahan penduduk, yaitu kelahiran, kematian, dan migrasi (migrasi internasional dan migrasi risen antar provinsi). Proyeksi penduduk interim 2020-2023 dihitung menggunakan data dasar penduduk hasil perapihan umur dari data Administrasi Kependudukan dan SP2020 dengan menggunakan asumsi Angka Kelahiran Total sejak tahun 2020 konstan 2,1 (sesuai Proyeksi Survei Penduduk antar Sensus (SUPAS) 2015-2045), Angka Kematian Bayi (AKB) meneruskan hasil Proyeksi SUPAS 2015-2045, dan pola migrasi 2020 sama dengan pola migrasi hasil SUPAS 2015.

Dalam publikasi ini, data yang

are covered also include those who are abroad, namely members of the Diplomatic Corps of the Republic of Indonesia and their families abroad and members of the TNI/POLRI and their families who are carrying out Peacekeeping Missions abroad.

For the periods besides the census year, population projection is applied to estimate population for those years. The population projection is an estimation based on the demographic components, such as birth, death, and migration (international migration and recent migration). The interim population projection for 2020-2023 is calculated from the single age smoothed combined from Population Administration Data and the 2020 Population Census. It uses the assumption that the Total Fertility Rate (TFR) since 2020 is constant at 2.1 (according to the population projection of 2015-2045 Intercensal Population Survey (SUPAS)), Infant Mortality Rate (IMR) continues the results of the 2015-2045 SUPAS Projection, and the 2020 migration pattern is the same as the pattern of migration in SUPAS2015 results.

The data presented in this

disajikan merupakan hasil SP2020 (September), dan hasil proyeksi penduduk interim 2020-2023 (pertengahan tahun/Juni).

2. Penduduk Indonesia adalah semua orang yang berdomisili di wilayah teritorial Indonesia, mencakup Warga Negara Indonesia (WNI) dan Warga Negara Asing (WNA) yang telah menetap selama satu tahun atau lebih atau berencana menetap di wilayah Indonesia selama minimal satu tahun. Pada sensus sebelumnya referensi waktu dalam konsep kependudukan adalah enam bulan. Perubahan ini didasari oleh UU No. 24 Tahun 2013 tentang Perubahan atas UU No. 23 Tahun 2006 tentang Administrasi Kependudukan pada Pasal 15.
3. Laju pertumbuhan penduduk per tahun adalah angka yang menunjukkan rata-rata tingkat penambahan penduduk per tahun dalam jangka waktu tertentu. Angka ini dinyatakan sebagai persentase dari penduduk dasar. Metode penghitungan laju pertumbuhan penduduk yang digunakan oleh BPS adalah metode geometrik.
4. Kepadatan penduduk adalah ukuran persebaran penduduk yang menunjukkan jumlah penduduk untuk setiap kilometer persegi luas wilayah.

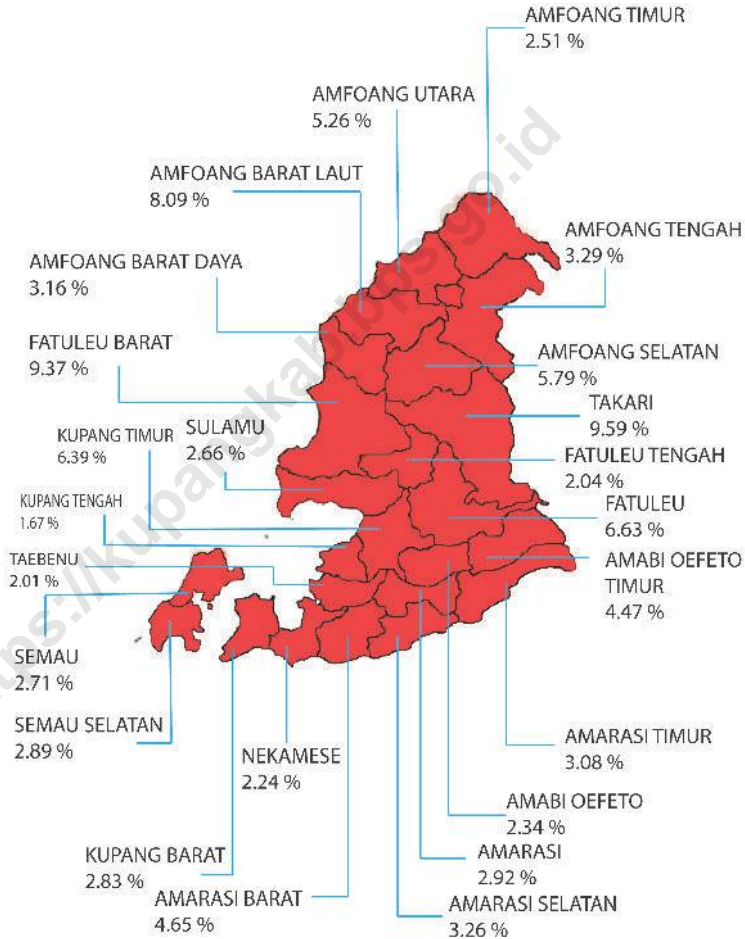
publication are the PC2020 results (September) and the result of interim population projection 2020-2023 (midyear/June).

2. *The population of Indonesia are all people who live in Indonesia's territory, including Indonesian citizens and foreign citizens who have lived for one year or more or plan to stay in Indonesia territory for at least one year. In the previous census the time reference in the population concept was six months. This change is based on Law no.24 of 2013 concerning Amendments to Law no. 23 of 2006 concerning Population Administration in Article 15.*
3. *Annual population growth rate is a number that shows the average rate of population growth per year in a certain period. This rate is a percentage of the basic population. The method used by Statistics Indonesia is the geometric method*
4. *Population density is a measure of the distribution of the population which shows the total population for each square kilometer of area.*

5. Rasio jenis kelamin adalah perbandingan antara jumlah penduduk laki-laki dan jumlah penduduk perempuan pada suatu daerah dan waktu tertentu, yang biasanya dinyatakan dalam banyaknya penduduk lakilaki per 100 perempuan.
5. *Sex ratio is the ratio between total male population and female population in a certain area and at a certain time, which is usually stated in the number of male residents per 100 females.*

<https://kupangkab.bps.go.id>

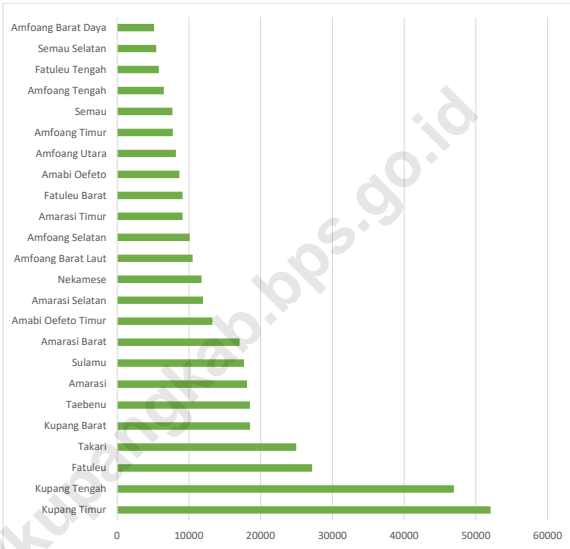
Gambar 3.1 Luas Daerah menurut Kecamatan (%), 2021
Figures 3.1 Area of Subdistrict (%), 2021



Sumber/Source : Berdasarkan Peraturan Menteri Dalam Negeri No. 66 Tahun 2011 tanggal 28 Desember 2011
 Based on Minister Of Home Affairs Regulation No 66/2011, December 28, 2011

Gambar 3.2
Figures

Jumlah Penduduk Menurut Kecamatan, 2021
Populations by Subdistrict, 2021



Sumber/Source : BPS dan Kementerian Dalam Negeri/BPS-Statistics Indonesia and Ministry of Home Affairs

3.1 PENDUDUK POPULATION

Tabel 3.1.1 Penduduk, Laju Pertumbuhan Penduduk, Distribusi Persentase Penduduk, Kepadatan Penduduk, Rasio Jenis Kelamin Penduduk Menurut Kecamatan di Kabupaten Kupang, 2020 dan 2021
Population, Population Growth Rate, Percentage Distribution of Population, Population Density, and Population Sex Ratio by Subdistrict in Kupang Regency, 2020 dan 2021

Kecamatan Subdistrict	Penduduk Population		Laju Pertumbuhan Penduduk per Annual Population Growth Rate (%)	
	2020 ¹	2021 ²	2010-2020 ³	2020-2021 ⁴
(1)	(2)	(3)	(4)	(5)
01. Semau	7 614	7 690	1,31	1,33
02. Semau Selatan	5 396	5 451	1,32	1,36
03. Kupang Barat	18 270	18 524	1,71	1,86
04. Nekamese	11 524	11 771	2,49	2,87
05. Kupang Tengah	45 709	46 939	3,06	3,60
06. Taebenu	18 166	18 506	2,21	2,50
07. Amarasi	17 881	18 107	1,59	1,69
08. Amarasi Barat	16 846	17 062	1,6	1,71
09. Amarasi Selatan	11 839	11 971	1,43	1,49
10. Amarasi Timur	8 935	9 118	2,39	2,74
11. Kupang Timur	51 032	52 045	2,33	2,66
12. Amabi Oefeto Timur	13 277	13 263	0,17	-0,14
13. Amabi Oefeto	8 611	8 677	1,06	1,02

Lanjutan Tabel/*Continued Table* 3.1.1

Kecamatan Subdistrict	Penduduk Population		Laju Pertumbuhan Penduduk per Annual Population Growth Rate (%)	
	2020 ¹	2021 ²	2010-2020 ³	2020-2021 ⁴
(1)	(2)	(3)	(4)	(5)
14. Sulamu	17 394	17 683	1,99	2,22
15. Fatuleu	26 849	27 182	1,56	1,66
16. Fatuleu Barat	9 070	9 114	0,77	0,65
17. Fatuleu Tengah	5 736	5 811	1,62	1,75
18. Takari	24 566	24 962	1,94	2,16
19. Amfoang Selatan	10 003	10 120	1,49	1,56
20. Amfoang Barat Daya	5 075	5 148	1,76	1,92
21. Amfoang Utara	6 410	8 183	1,45	1,52
22. Amfoang Barat Laut	8 091	10 519	1,71	1,84
23. Amfoang Timur	10 376	7 755	0,83	0,73
24. Amfoang Tengah	7 713	6 500	1,74	1,88
Kabupaten Kupang Kupang Regency	366 383	372 101	1,87	2,09

Lanjutan Tabel/Continued Table 3.1.1

Kecamatan Subdistrict	Persentase Penduduk Percentage of Total Population		Kepadatan Penduduk per km ² Population Density per sq. km	
	2020 ¹	2021 ²	2020 ¹	2021 ²
(1)	(6)	(7)	(8)	(9)
01. Semau	2,08	2,07	53,09	53,62
02. Semau Selatan	1,47	1,46	35,27	35,63
03. Kupang Barat	4,99	4,98	122,03	123,72
04. Nekamese	3,15	3,16	89,75	91,67
05. Kupang Tengah	12,48	12,61	515,67	529,55
06. Taebenu	4,96	4,97	170,70	173,90
07. Amarasi	4,88	4,87	115,44	116,89
08. Amarasi Barat	4,60	4,59	68,35	69,23
09. Amarasi Selatan	3,23	3,22	68,55	69,31
10. Amarasi Timur	2,44	2,45	54,84	55,97
11. Kupang Timur	13,93	13,99	150,71	153,71
12. Amabi Oefeto Timur	3,62	3,56	56,09	56,03
13. Amabi Oefeto	2,35	2,33	69,50	70,03
14. Sulamu	4,75	4,75	123,20	125,25
15. Fatuleu	7,33	7,31	76,38	77,33
16. Fatuleu Barat	2,48	2,45	18,27	18,36
17. Fatuleu Tengah	1,57	1,56	53,18	53,88
18. Takari	6,71	6,71	48,35	49,13
19. Amfoang Selatan	2,73	2,72	32,79	33,17
20. Amfoang Barat Daya	1,39	1,38	30,28	30,71
21. Amfoang Utara	2,21	2,20	29,06	29,39
22. Amfoang Barat Laut	2,83	2,83	24,21	24,54
23. Amfoang Timur	2,11	2,08	57,89	58,20
24. Amfoang Tengah	1,75	1,75	36,79	37,31
Kabupaten Kupang/Kupang Regency	100,00	100,00	69,15	70,23

Lanjutan Tabel/*Continued Table* 3.1.1

Kecamatan <i>Subdistrict</i>	Rasio Jenis Kelamin <i>Population Sex Ratio</i>	
	2020 ¹	2021 ²
(1)	(10)	(11)
01. Sema	104	104
02. Sema Selatan	102	102
03. Kupang Barat	105	105
04. Nekamese	99	99
05. Kupang Tengah	99	99
06. Taebenu	101	101
07. Amarasi	101	101
08. Amarasi Barat	100	100
09. Amarasi Selatan	101	101
10. Amarasi Timur	109	109
11. Kupang Timur	105	105
12. Amabi Oefeto Timur	105	105
13. Amabi Oefeto	99	99
14. Sulamu	107	107
15. Fatuleu	102	102
16. Fatuleu Barat	106	107
17. Fatuleu Tengah	105	106
18. Takari	105	105
19. Amfoang Selatan	105	106
20. Amfoang Barat Daya	102	102
21. Amfoang Utara	101	101
22. Amfoang Barat Laut	105	105
23. Amfoang Timur	105	105
24. Amfoang Tengah	103	103
Kabupaten Kupang <i>Kupang Regency</i>	103	103

Catatan/Note: 1. Hasil Sensus Penduduk (SP) 2020 (September)/*The Result of 2020 Population Census (September)*
 2. Hasil Proyeksi Penduduk Interim 2020–2023 (Pertengahan tahun/Juni)/*The result of Interim Population Projection 2020–2023 (mid year/June)*
 3. Laju pertumbuhan penduduk dihitung berdasarkan penduduk tahun 2010 (Mei) dibandingkan dengan penduduk tahun 2020 (September)/*The growth rate refers to the change of the population in 2010 (May) to the population in 2020 (September)*
 4. Laju pertumbuhan penduduk dihitung berdasarkan penduduk tahun 2020 (September) dibandingkan dengan penduduk tahun 2021 (Juni)/*The growth rate refers to the change of the population in 2020 (September) to the population in 2021 (June)*

Sumber/Source: BPS dan Kementerian Dalam Negeri/BPS-Statistics Indonesia and Ministry of Home Affairs

Tabel 3.1.2 Jumlah Penduduk Menurut Kelompok Umur dan Jenis Kelamin di Kabupaten Kupang, 2021
Table *Population by Age Groups and Gender in Kupang Regency, 2021*

Kelompok Umur Age Groups	Jenis Kelamin/Gender		
	Laki-Laki Male	Perempuan Female	Jumlah Total
(1)	(2)	(3)	(4)
0–4	13 247	12 618	25 865
5–9	16 035	15 686	31 721
10–14	16 297	15 203	31 500
15–19	18 434	17 807	36 241
20–24	18 195	17 520	35 715
25–29	18 338	17 627	35 965
30–34	16 250	16 089	32 339
35–39	13 727	14 543	28 270
40–44	11 578	12 047	23 625
45–49	10 201	10 609	20 810
50–54	8 978	8 817	17 795
55–59	8 426	8 180	16 606
60–64	7 013	6 358	13 371
65–69	5 111	4 427	9 538
70–74	3 486	2 971	6 457
75+	3 380	2 903	6 283
Kabupaten Kupang Kupang Regency	188 696	183 405	372 101

Catatan/Note: ...

Sumber/Source: Hasil Proyeksi Penduduk Interim 2020–2023/ *The result of Interim Population Projection 2020–2023*

**3.2 KETENAGAKERJAAN
EMPLOYMENT**

Tabel 3.2.1 **Persentase Penduduk Berumur 15 Tahun ke Atas Menurut Jenis Kegiatan Selama Seminggu yang lalu dan Jenis Kelamin di Kabupaten Kupang, 2021**
Percentage of Population Aged 15 Years and Over by Types of Activity during the Previous Week and Sex in Kupang Regency, 2021

Jenis Kegiatan <i>Types of Activity</i>	Laki-laki <i>Male</i>	Perempuan <i>Female</i>	Jumlah <i>Total</i>
(1)	(2)	(3)	(4)
Angkatan Kerja <i>Labor Force</i>	86,45	60,39	73,76
a. Bekerja <i>Working</i>	83,58	57,36	70,82
b. Mencari Pekerjaan <i>Looking for Job</i>	2,87	3,03	2,94
Bukan Angkatan Kerja <i>Not Labor Force</i>	13,55	39,61	26,24
a. Sekolah <i>School</i>	6,81	8,40	7,58
b. Mengurus Rumah Tangga <i>House Keeping</i>	2,09	25,67	13,57
c. Lainnya <i>Others</i>	4,65	5,54	5,08
Penduduk Usia Kerja/ Working Age Population	100,00	100,00	100,00

Sumber/Source : Diolah dari Survei Angkatan Kerja Nasional (SAKERNAS) 2021/ *Based on 2021 National Labor Force Survey*

Tabel
Table 3.2.2

Persentase Penduduk Berumur 15 Tahun ke Atas Menurut Pendidikan Tertinggi yang Ditamatkan dan Jenis Kegiatan Selama Seminggu yang Lalu di Kabupaten Kupang, 2021

Population 15 Years of Age and Over by Educational Attainment and Type of Activity During the Previous Week in Kupang Regency, 2021

Pendidikan Tertinggi yang ditamatkan <i>Educational Attainment</i>	Angkatan Kerja/ <i>Economically Active</i>			Persentase Bekerja Terhadap Angkatan Kerja <i>Percentage of Working to Economically Active</i>
	Bekerja <i>Working</i>	Pengangguran <i>Unemployment</i>	Jumlah Angkatan Kerja <i>Total of Economically Active</i>	
(1)	(2)	(3)	(4)	(5)
≤ Sekolah Dasar <i>≤ Primary School</i>	97,30
Sekolah Menengah Pertama <i>Junior High School</i>	96,34
Sekolah Menengah Atas <i>Senior High School</i>	93,74
Perguruan Tinggi <i>Collage</i>	95,28
Jumlah/ Total	96,01

Catatan/ Note :

Sumber/Source : Diolah dari Survei Angkatan Kerja Nasional (SAKERNAS) 2020/ Based on 2020 National Labor Force Survey

Tabel
Table 3.2.3

Persentase Penduduk Berumur 15 Tahun ke Atas yang Bekerja Selama Seminggu yang lalu Menurut Status Pekerjaan Utama dan Jenis Kelamin di Kabupaten Kupang, 2021
Percentage of Population Aged 15 Years and Over Who Were Working during the Previous Week by Main Employment Status and Sex in Kupang Regency, 2021

Status Pekerjaan Utama <i>Main Employment Status</i>	Laki-laki <i>Male</i>	Perempuan <i>Female</i>	Jumlah <i>Total</i>
(1)	(2)	(3)	(4)
1. Berusaha Sendiri <i>Own Worker</i>	24,26	22,22	23,45
2. Berusaha Dibantu Buruh Tidak Tetap/ Tidak Dibayar <i>Employer with Temporary/ Unpaid Employee</i>	32,44	16,55	26,17
3. Berusaha Dibantu Buruh Tetap/ Dibayar <i>Employer with Permanent/Paid Employee</i>	2,56	0,36	1,69
4. Buruh/Karyawan <i>Regular Employee</i>	19,93	17,92	19,14
5. Pekerja Bebas di Pertanian <i>Agricultural Casual Worker</i>	1,92	0,26	1,27
6. Pekerja Keluarga/Tidak Dibayar <i>Family/Unpaid Worker</i>	18,90	42,70	28,29
Jumlah/ Total	100,00	100,00	100,00

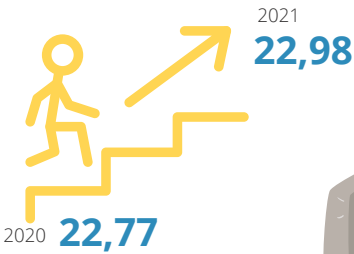
Sumber/Source : Diolah dari Survei Angkatan Kerja Nasional (SAKERNAS) 2021/ Based on 2021 National Labor Force Survey

<https://kupangkab.bps.go.id>

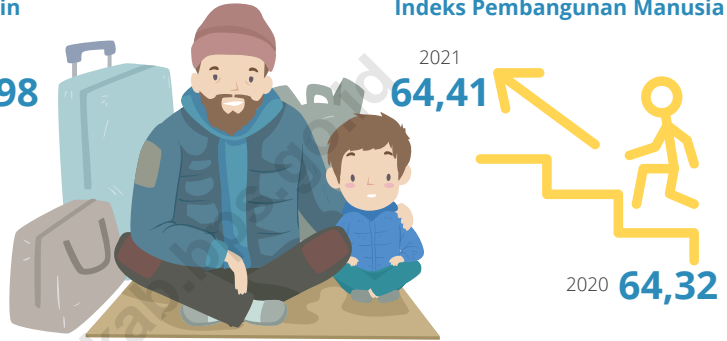
BAB 4

SOSIAL DAN KESEJAHTERAAN RAKYAT SOCIAL AND WELFARE

Persentase Penduduk Miskin



Indeks Pembangunan Manusia



Jumlah Fasilitas Kesehatan

Rumah Sakit	1
Puskesmas	27
Puskesmas Pembantu	159



Jumlah Tenaga Kesehatan

37	Dokter
400	Perawat
265	Bidan

Angka Partisipasi Murni (APM) dan Angka Partisipasi Kasar (APK)



94,44	:	SD	:	107,00
74,06	:	SMP	:	97,15
58,25	:	SMA	:	95,43



Sumber: 1. Badan Pusat Statistik (diolah)
2. Dinas Kesehatan Kabupaten Kupang
3. Kementerian Pendidikan (dapodikdasmen)

PENJELASAN TEKNIS**TECHNICAL NOTES**

- | | |
|---|---|
| <p>1. Tidak/belum pernah sekolah adalah mereka yang tidak pernah atau belum pernah terdaftar dan tidak pernah atau belum pernah aktif mengikuti pendidikan di suatu jenjang pendidikan formal.</p> | <p>1. <i>No/never attended school is those who have never attended a formal education</i></p> |
| <p>2. Masih bersekolah adalah mereka yang terdaftar dan aktif mengikuti pendidikan di suatu jenjang pendidikan formal, baik pendidikan dasar, menengah, maupun pendidikan tinggi. Bagi mahasiswa yang masih cuti dianggap masih bersekolah.</p> | <p>2. <i>Attending school is one who is currently registered and actively attending a formal school, including primary school, secondary school or tertiary education. Pupils who are taking break for a particular time categorized as attending school.</i></p> |
| <p>3. Tidak bersekolah lagi adalah mereka yang pernah terdaftar dan aktif mengikuti pendidikan di suatu jenjang pendidikan formal, tetapi pada saat pencacahan tidak lagi terdaftar dan tidak aktif mengikuti pendidikan.</p> | <p>3. <i>Not attending school anymore is the status of those who had registered and actively attended formal school yet during enumeration dates they have not anymore registered and actively attended school.</i></p> |
| <p>4. Tamat sekolah adalah menyelesaikan pelajaran yang ditandai dengan lulus ujian akhir pada kelas atau tingkat terakhir suatu jenjang pendidikan di sekolah negeri maupun swasta dengan mendapatkan Tanda Tamat Belajar/Ijazah. Seseorang yang belum mengikuti pelajaran pada kelas tertinggi tetapi telah mengikuti ujian akhir dan lulus dianggap tamat sekolah.</p> | <p>4. <i>Being graduated is the status of those who have accomplished their study as they have passed a final exam in particular level of education either in public or private institution and are given certificate. Those, who have not yet attended the highest level in a particular education but have passed the final exam, are categorized as being graduated.</i></p> |
| <p>5. Dapat membaca dan menulis artinya dapat membaca dan</p> | <p>5. <i>Literate and il literate means being able to read and write words/simple</i></p> |

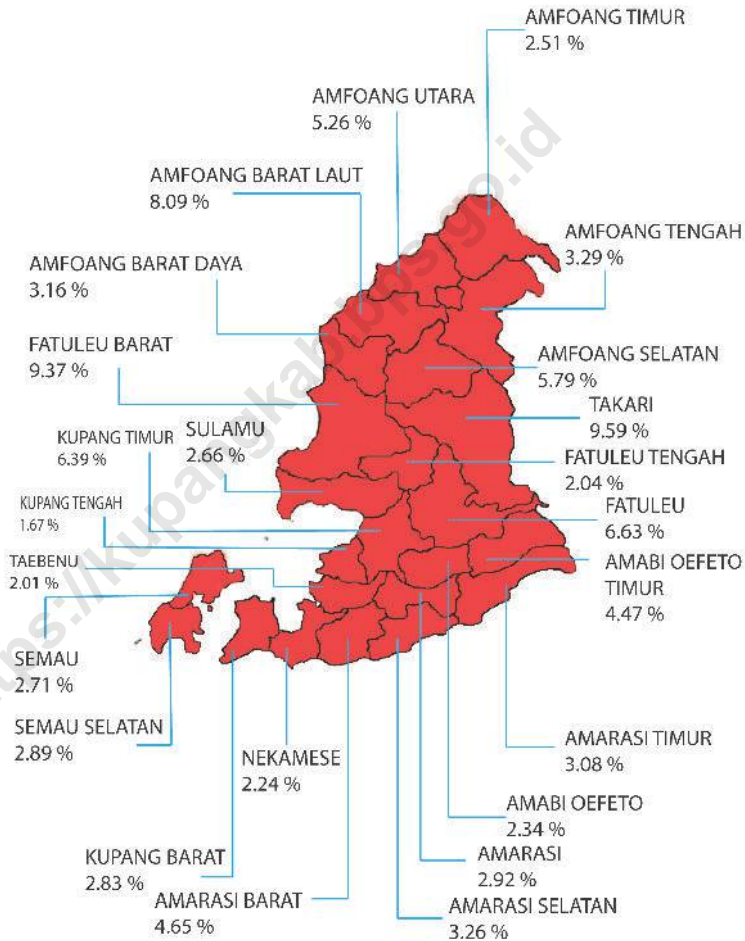
menulis kata-kata/kalimat sederhana dengan suatu aksara tertentu.

sentences using particular letter.

<https://kupangkab.bps.go.id>

<https://kupangkab.bps.go.id>

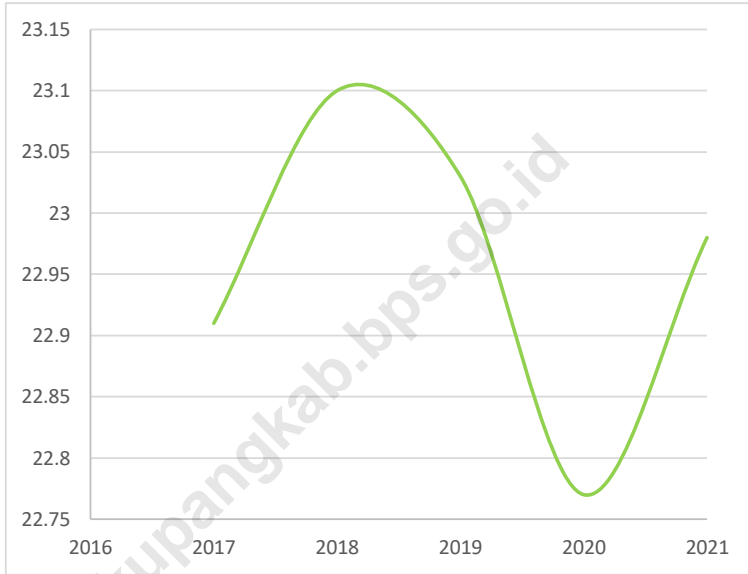
Gambar 4.1 Luas Daerah menurut Kecamatan (%), 2021
Figures 4.1 Area of Subdistrict (%), 2021



Sumber/Source : Berdasarkan Peraturan Menteri Dalam Negeri No. 66 Tahun 2011 tanggal 28 Desember 2011
 Based on Minister Of Home Affairs Regulation No 66/2011, December 28, 2011

Gambar 4.2
Figures

**Persentase Penduduk Miskin di Kabupaten Kupang,
2017 - 2021**
Percentage of Poor People in Kupang Regency, 2017-2021



Sumber/Source : BPS, Survei Sosial Ekonomi Nasional (SUSENAS)/ BPS–Statistics Indonesia, National Economic Survey

4.1 PENDIDIKAN EDUCATION

Tabel 4.1.1 **Jumlah Sekolah, Guru, dan Murid Taman Kanak-Kanak (TK) di Bawah Kementerian Pendidikan dan Kebudayaan Menurut Kecamatan, 2020/2021 dan 2021/2022**
Number of Schools, Teachers, and Pupils in Kindergarten Under The Ministry of Education and Culture by Subdistrict, 2020/2021 dan 2021/2022

Kecamatan Subdistrict	Sekolah/Schools					
	Negeri/Public		Swasta/Private		Jumlah/Total	
	2020/2021	2021/2022	2020/2021	2021/2022 ¹	2020/2021	2021/2022
(1)	(2)	(3)	(4)	(5)	(6)	(7)
01. Semau	-	-	2	4	2	4
02. Semau Selatan	-	-	1	1	1	1
03. Kupang Barat	1	1	1	2	2	3
04. Nekamese	-	-	-	-	-	-
05. Kupang Tengah	-	-	13	15	13	15
06. Taebenu	1	1	3	4	4	5
07. Amarasi	-	-	7	7	7	7
08. Amarasi Barat	-	-	7	7	7	7
09. Amarasi Selatan	-	-	2	3	2	3
10. Amarasi Timur	-	-	1	1	1	1
11. Kupang Timur	1	1	9	10	10	11
12. Amabi Oefeto Timur	1	1	1	1	2	2
13. Amabi Oefeto	1	1	4	4	5	5
14. Sulamu	-	-	6	6	6	6
15. Fatuleu	2	2	7	8	9	10

Lanjutan Tabel/*Continued Table 4.1.1*

Kecamatan Subdistrict	Sekolah/Schools					
	Negeri/Public		Swasta/Private		Jumlah/Total	
	2020/2021	2021/2022	2020/2021	2021/2022 ¹	2020/2021	2021/2022
(1)	(2)	(3)	(4)	(5)	(6)	(7)
16. Fatuleu Barat	-	-	1	1	1	1
17. Fatuleu Tengah	-	-	-	-	-	-
18. Takari	1	1	3	4	4	5
19. Amfoang Selatan	1	1	-	-	1	1
20. Amfoang Barat Daya	-	-	-	-	-	-
21. Amfoang Utara	-	-	2	3	2	3
22. Amfoang Barat Laut	-	-	2	2	2	2
23. Amfoang Timur	-	-	-	2	-	2
24. Amfoang Tengah	-	-	-	-	-	-
Kabupaten Kupang Kupang Regency	9	9	72	85	81	94

Lanjutan Tabel/Continued Table 4.1.1

Kecamatan Subdistrict	Guru ² /Teachers ²					
	Negeri Public		Swasta Private		Jumlah Total	
	2020/2021	2021/2022	2020/2021	2021/2022	2020/2021	2021/2022
(1)	(9)	(10)	(11)	(12)	(13)	(14)
01. Semau	-	-	4	10	4	10
02. Semau Selatan	-	-	3	4	3	4
03. Kupang Barat	2	2	2	7	4	9
04. Nekamese	-	-	-	-	-	-
05. Kupang Tengah	-	-	47	50	47	50
06. Taebenu	3	3	8	12	11	15
07. Amarasi	-	-	15	15	15	15
08. Amarasi Barat	-	-	14	17	14	17
09. Amarasi Selatan	-	-	5	5	5	5
10. Amarasi Timur	-	-	6	4	6	4
11. Kupang Timur	6	5	21	22	27	27
12. Amabi Oefeto Timur	1	1	4	4	5	5
13. Amabi Oefeto	2	2	10	13	12	15
14. Sulamu	-	-	15	18	15	18
15. Fatuleu	6	5	18	21	24	26
16. Fatuleu Barat	-	-	4	4	4	4
17. Fatuleu Tengah	-	-	-	-	-	-
18. Takari	3	1	5	10	8	11
19. Amfoang Selatan	3	3	-	-	3	3
20. Amfoang Barat Daya	-	-	-	-	-	-
21. Amfoang Utara	-	-	6	9	6	9
22. Amfoang Barat Laut	-	-	4	5	4	5
23. Amfoang Timur	-	-	-	4	-	4
24. Amfoang Tengah	-	-	-	-	-	-
Kabupaten Kupang Kupang Regency	26	22	191	234	217	256

Lanjutan Tabel/*Continued Table 4.1.1*

Kecamatan <i>Subdistrict</i>	Murid/ <i>Pupils</i>					
	Negeri <i>Public</i>		Swasta <i>Private</i>		Jumlah <i>Total</i>	
	2020/2021	2021/2022	2020/2021	2021/2022	2020/2021	2021/2022
(1)	(14)	(15)	(16)	(17)	(18)	(19)
01. Semau	-	-	30	62	30	62
02. Semau Selatan	-	-	32	39	32	39
03. Kupang Barat	20	14	33	96	53	110
04. Nekamese	-	-	-	-	-	-
05. Kupang Tengah	-	-	358	436	358	436
06. Taebenu	23	27	100	109	123	136
07. Amarasi	-	-	151	147	151	147
08. Amarasi Barat	-	-	178	192	178	192
09. Amarasi Selatan	-	-	59	59	59	59
10. Amarasi Timur	-	-	15	12	15	12
11. Kupang Timur	23	18	246	254	269	272
12. Amabi Oefeto Timur	12	21	38	40	50	61
13. Amabi Oefeto	14	25	123	105	137	130
14. Sulamu	-	-	154	151	154	151
15. Fatuleu	61	60	179	202	240	262
16. Fatuleu Barat	-	-	26	29	26	29
17. Fatuleu Tengah	-	-	-	-	-	-
18. Takari	19	23	104	78	123	101
19. Amfoang Selatan	16	20	-	-	16	20
20. Amfoang Barat Daya	-	-	-	-	-	-
21. Amfoang Utara	-	-	48	66	48	66
22. Amfoang Barat Laut	-	-	34	63	34	63
23. Amfoang Timur	-	-	-	31	-	31
24. Amfoang Tengah	-	-	-	-	-	-
Kabupaten Kupang <i>Kupang Regency</i>	188	208	1 908	2 171	2 096	2 379

Catatan/*Note*: ¹ termasuk PAUD, KOBER/ *consist of early childhood education programs*

² Jumlah guru termasuk kepala sekolah dan guru/*The total of teachers including headmaster and teacher*

Sumber/*Source*: Kementerian Pendidikan dan Kebudayaan, Data Semester Ganjil/*Ministry of Educations and Culture, Odd Semester Data*

Tabel
Table 4.1.2

**Jumlah Sekolah, Guru, dan Murid Raudatul Athfal (RA)
di Bawah Kementerian Agama Menurut Kecamatan,
2019/2020 dan 2020/2021**
*Number of Schools, Teachers, and Pupils in Raudatul Athfal
(RA) Under The Ministry of Religious Affairs by Subdistrict,
2019/2020 dan 2020/2021*

Kecamatan Subdistrict	Sekolah/Schools		Guru/Teachers		Murid/Pupils	
	2019/2020	2020/2021	2019/2020	2020/2021	2019/2020	2020/2021
(1)	(2)	(3)	(4)	(5)	(6)	(7)
01. Semau	-	-	-	-	-	-
02. Semau Selatan	-	-	-	-	-	-
03. Kupang Barat	-	-	-	-	-	-
04. Nekamese	-	-	-	-	-	-
05. Kupang Tengah	-	-	-	-	-	-
06. Taebenu	-	-	-	-	-	-
07. Amarasi	-	-	-	-	-	-
08. Amarasi Barat	-	-	-	-	-	-
09. Amarasi Selatan	-	-	-	-	-	-
10. Amarasi Timur	-	-	-	-	-	-
11. Kupang Timur	2	2	5	6	52	62
12. Amabi Oefeto Timur	-	-	-	-	-	-
13. Amabi Oefeto	-	-	-	-	-	-
14. Sulamu	-	-	-	-	-	-
15. Fatuleu	-	-	-	-	-	-
16. Fatuleu Barat	-	-	-	-	-	-
17. Fatuleu Tengah	-	-	-	-	-	-
18. Takari	-	-	-	-	-	-
19. Amfoang Selatan	-	-	-	-	-	-
20. Amfoang Barat Daya	-	-	-	-	-	-
21. Amfoang Utara	-	-	-	-	-	-
22. Amfoang Barat Laut	-	-	-	-	-	-
23. Amfoang Timur	-	-	-	-	-	-
24. Amfoang Tengah	-	-	-	-	-	-
Kabupaten Kupang Kupang Regency	2	2	5	6	52	62

Catatan/Note: *Seluruh Raudatul Athfal (RA) berstatus swasta/All Raudatul Athfal (RA) are private*

Sumber/Source: *Kementerian Agama, Data Semester Ganjil/Ministry of Religious Affairs, Odd Semester Data*

Tabel
Table 4.1.3

**Jumlah Sekolah, Guru, dan Murid Sekolah Dasar (SD)
di Bawah Kementerian Pendidikan dan Kebudayaan
Menurut Kecamatan, 2020/2021 dan 2021/2022**
*Number of Schools, Teachers, and Pupils in Primary Schools
Under The Ministry of Education and Culture by Subdistrict,
2020/2021 dan 2021/2022*

Kecamatan Subdistrict	Sekolah/Schools					
	Negeri/Public		Swasta/Private		Jumlah/Total	
	2020/2021	2021/2022	2020/2021	2021/2022	2020/2021	2021/2022
(1)	(2)	(3)	(4)	(5)	(6)	(7)
01. Semau	6	6	3	3	9	9
02. Semau Selatan	6	6	2	2	8	8
03. Kupang Barat	13	13	7	7	20	20
04. Nekamese	9	9	4	4	13	13
05. Kupang Tengah	11	11	9	9	20	20
06. Taebenu	10	10	5	5	15	15
07. Amarasi	16	16	3	3	19	19
08. Amarasi Barat	15	15	5	5	20	20
09. Amarasi Selatan	10	10	2	2	12	12
10. Amarasi Timur	12	12	1	1	13	13
11. Kupang Timur	20	20	9	9	29	29
12. Amabi Oefeto Timur	15	15	4	4	19	19
13. Amabi Oefeto	9	9	1	1	10	10
14. Sulamu	13	13	3	3	16	16
15. Fatuleu	27	27	5	6	32	33
16. Fatuleu Barat	8	8	2	2	10	10
17. Fatuleu Tengah	7	7	2	2	9	9
18. Takari	31	31	5	6	36	37
19. Amfoang Selatan	12	12	1	1	13	13
20. Amfoang Barat Daya	6	6	1	1	7	7
21. Amfoang Utara	9	9	-	-	9	9
22. Amfoang Barat Laut	9	9	-	-	9	9
23. Amfoang Timur	8	8	2	2	10	10
24. Amfoang Tengah	6	6	1	1	7	7
Kabupaten Kupang Kupang Regency	288	288	77	79	365	367

Lanjutan Tabel/Continued Table 4.1.3

Kecamatan Subdistrict	Guru ¹ /Teachers ¹					
	Negeri Public		Swasta Private		Jumlah Total	
	2020/2021	2021/2022	2020/2021	2021/2022	2020/2021	2021/2022
(1)	(8)	(9)	(10)	(11)	(12)	(13)
01. Semau	60	54	24	22	84	76
02. Semau Selatan	49	46	18	20	67	66
03. Kupang Barat	131	125	70	60	201	185
04. Nekamese	93	87	37	32	130	119
05. Kupang Tengah	231	215	118	118	349	333
06. Taebenu	96	96	54	50	150	146
07. Amarasi	185	162	26	23	211	185
08. Amarasi Barat	153	137	44	39	197	176
09. Amarasi Selatan	120	108	21	18	141	126
10. Amarasi Timur	111	101	11	11	122	112
11. Kupang Timur	303	283	95	87	398	370
12. Amabi Oefeto Timur	123	139	28	25	151	164
13. Amabi Oefeto	92	87	6	7	98	94
14. Sulamu	151	141	30	31	181	172
15. Fatuleu	277	266	33	40	310	306
16. Fatuleu Barat	73	70	15	15	88	85
17. Fatuleu Tengah	64	56	15	16	79	72
18. Takari	269	254	31	38	300	292
19. Amfoang Selatan	103	100	6	6	109	106
20. Amfoang Barat Daya	55	55	8	8	63	63
21. Amfoang Utara	73	70	-	-	73	70
22. Amfoang Barat Laut	76	73	-	-	76	73
23. Amfoang Timur	59	55	9	16	68	71
24. Amfoang Tengah	51	49	7	6	58	55
Kabupaten Kupang Kupang Regency	2 998	2 829	706	688	3 704	3 517

Lanjutan Tabel/*Continued Table 4.1.3*

Kecamatan <i>Subdistrict</i>	Murid/ <i>Pupils</i>					
	Negeri <i>Public</i>		Swasta <i>Private</i>		Jumlah <i>Total</i>	
	2020/2021	2021/2022	2020/2021	2021/2022	2020/2021	2021/2022
(1)	(14)	(15)	(16)	(17)	(18)	(19)
01. Semau	509	489	365	333	874	822
02. Semau Selatan	503	484	260	256	763	740
03. Kupang Barat	1 325	1 338	696	689	2 021	2 027
04. Nekamese	987	950	312	308	1 299	1 258
05. Kupang Tengah	3 533	3 500	1 931	1 858	5 464	5 358
06. Taebenu	907	929	571	547	1 478	1 476
07. Amarasi	1 561	1 495	307	295	1 868	1 790
08. Amarasi Barat	1 438	1 344	475	449	1 913	1 793
09. Amarasi Selatan	1 012	1 023	263	269	1 275	1 292
10. Amarasi Timur	1 035	978	86	83	1 121	1 061
11. Kupang Timur	4 209	4 109	1 438	1 433	5 647	5 542
12. Amabi Oefeto Timur	1 628	1 629	295	261	1 923	1 890
13. Amabi Oefeto	971	950	53	47	1 024	997
14. Sulamu	1 489	1 464	420	408	1 909	1 872
15. Fatuleu	2 947	2 877	375	408	3 322	3 285
16. Fatuleu Barat	1 157	1 109	256	240	1 413	1 349
17. Fatuleu Tengah	501	494	136	142	637	636
18. Takari	2 539	2 482	386	425	2 925	2 907
19. Amfoang Selatan	1 224	1 184	68	66	1 292	1 250
20. Amfoang Barat Daya	530	510	78	76	608	586
21. Amfoang Utara	1 024	927	-	-	1 024	927
22. Amfoang Barat Laut	1 361	1 335	-	-	1 361	1 335
23. Amfoang Timur	957	928	283	270	1 240	1 198
24. Amfoang Tengah	738	721	87	78	825	799
Kabupaten Kupang <i>Kupang Regency</i>	34 085	33 249	9 141	8 941	43 226	42 190

Catatan/*Note*: ¹ Jumlah guru termasuk kepala sekolah dan guru/*The total of teachers including headmaster and teacher*

Sumber/*Source*: Kementerian Pendidikan dan Kebudayaan, Data Semester Ganji/*Ministry of Educations and Culture, Odd Semester Data*

Tabel
Table 4.1.4

Jumlah Sekolah, Guru, dan Murid Madrasah Ibtidaiyah (MI) di Bawah Kementerian Agama Menurut Kecamatan Menurut Kecamatan, 2019/2020 dan 2020/2021
Number of Schools, Teachers, and Pupils in Madrasah Ibtidaiyah (MI) Under The Ministry of Religious Affairs by Subdistrict, 2019/2020 dan 2020/2021

Kecamatan Subdistrict	Sekolah/Schools					
	Negeri/Public		Swasta/Private		Jumlah/Total	
	2019/2020	2020/2021	2019/2020	2020/2021	2019/2020	2020/2021
(1)	(2)	(4)	(5)	(6)	(7)	(8)
01. Semau	-	-	-	-	-	-
02. Semau Selatan	-	-	-	-	-	-
03. Kupang Barat	-	-	-	-	-	-
04. Nekamese	-	-	-	-	-	-
05. Kupang Tengah	-	-	-	-	-	-
06. Taebenu	-	-	-	-	-	-
07. Amarasi	-	-	1	1	1	1
08. Amarasi Barat	-	-	-	-	-	-
09. Amarasi Selatan	-	-	-	-	-	-
10. Amarasi Timur	-	-	-	-	-	-
11. Kupang Timur	-	-	1	1	1	1
12. Amabi Oefeto Timur	-	-	-	-	-	-
13. Amabi Oefeto	-	-	-	-	-	-
14. Sulamu	1	1	-	-	1	1
15. Fatuleu	-	-	-	-	-	-
16. Fatuleu Barat	-	-	-	-	-	-
17. Fatuleu Tengah	-	-	-	-	-	-
18. Takari	-	-	1	-	1	-
19. Amfoang Selatan	-	-	-	-	-	-
20. Amfoang Barat Daya	-	-	-	-	-	-
21. Amfoang Utara	-	-	-	-	-	-
22. Amfoang Barat Laut	-	-	-	-	-	-
23. Amfoang Timur	-	-	-	-	-	-
24. Amfoang Tengah	-	-	-	-	-	-
Kabupaten Kupang Kupang Regency	1	1	3	3	4	4

Lanjutan Tabel/*Continued Table* 4.1.4

Kecamatan Subdistrict	Guru ¹ /Teachers ¹					
	Negeri/Public		Swasta/Private		Jumlah/Total	
	2019/2020	2020/2021	2019/2020	2020/2021	2019/2020	2020/2021
(1)	(9)	(10)	(11)	(12)	(13)	(14)
01. Semau	-	-	-	-	-	-
02. Semau Selatan	-	-	-	-	-	-
03. Kupang Barat	-	-	-	-	-	-
04. Nekamese	-	-	-	-	-	-
05. Kupang Tengah	-	-	-	-	-	-
06. Taebenu	-	-	-	-	-	-
07. Amarasi	-	-	12	12	12	12
08. Amarasi Barat	-	-	-	-	-	-
09. Amarasi Selatan	-	-	-	-	-	-
10. Amarasi Timur	-	-	-	-	-	-
11. Kupang Timur	-	-	12	10	12	10
12. Amabi Oefeto Timur	-	-	-	-	-	-
13. Amabi Oefeto	-	-	-	-	-	-
14. Sulamu	20	23	-	-	20	23
15. Fatuleu	-	-	-	-	-	-
16. Fatuleu Barat	-	-	-	-	-	-
17. Fatuleu Tengah	-	-	-	-	-	-
18. Takari	-	-	7	-	7	-
19. Amfoang Selatan	-	-	-	-	-	-
20. Amfoang Barat Daya	-	-	-	-	-	-
21. Amfoang Utara	-	-	-	-	-	-
22. Amfoang Barat Laut	-	-	-	-	-	-
23. Amfoang Timur	-	-	-	-	-	-
24. Amfoang Tengah	-	-	-	-	-	-
Kabupaten Kupang Kupang Regency	20	23	31	32	51	55

Lanjutan Tabel/Continued Table 4.1.4

Kecamatan Subdistrict	Murid/Pupils					
	Negeri/Public		Swasta/Private		Jumlah/Total	
	2019/2020	2020/2021	2019/2020	2020/2021	2019/2020	2020/2021
(1)	(14)	(15)	(16)	(17)	(18)	(19)
01. Semau	-	-	-	-	-	-
02. Semau Selatan	-	-	-	-	-	-
03. Kupang Barat	-	-	-	-	-	-
04. Nekamese	-	-	-	-	-	-
05. Kupang Tengah	-	-	-	-	-	-
06. Taebenu	-	-	-	-	-	-
07. Amarasi	-	-	1	115	1	115
08. Amarasi Barat	-	-	-	-	-	-
09. Amarasi Selatan	-	-	-	-	-	-
10. Amarasi Timur	-	-	-	-	-	-
11. Kupang Timur	-	-	156	176	156	176
12. Amabi Oefeto Timur	-	-	-	-	-	-
13. Amabi Oefeto	-	-	-	-	-	-
14. Sulamu	271	301	-	-	271	301
15. Fatuleu	-	-	-	-	-	-
16. Fatuleu Barat	-	-	-	-	-	-
17. Fatuleu Tengah	-	-	-	-	-	-
18. Takari	-	-	66	-	66	-
19. Amfoang Selatan	-	-	-	-	-	-
20. Amfoang Barat Daya	-	-	-	-	-	-
21. Amfoang Utara	-	-	-	-	-	-
22. Amfoang Barat Laut	-	-	-	-	-	-
23. Amfoang Timur	-	-	-	-	-	-
24. Amfoang Tengah	-	-	-	-	-	-
Kabupaten Kupang Kupang Regency	271	301	223	352	494	653

Catatan/Note: Kementerian Agama, EMIS, data semester genap laporan sampai dengan 30 Juni 2021/Ministry of Religious Affairs, EMIS, even semester report data up to 30th June 2021

Sumber/Source: Kementerian Agama, Data Semester Ganjil/Ministry of Religious Affairs, Odd Semester Data

Tabel
Table 4.1.5

Jumlah Sekolah, Guru, dan Murid Sekolah Menengah Pertama (SMP) di Bawah Kementerian Pendidikan dan Kebudayaan Menurut Kecamatan, 2020/2021 dan 2021/2022
Number of Schools, Teachers, and Pupils in Junior High Schools Under The Ministry of Education and Culture by Subdistrict, 2020/2021 dan 2021/2022

Kecamatan Subdistrict	Sekolah/Schools					
	Negeri/Public		Swasta/Private		Jumlah/Total	
	2020/2021	2021/2022	2020/2021	2021/2022	2020/2021	2021/2022
(1)	(2)	(4)	(5)	(6)	(7)	(8)
01. Semau	3	3	-	-	3	3
02. Semau Selatan	2	2	-	-	2	2
03. Kupang Barat	6	6	1	1	7	7
04. Nekamese	6	6	-	-	6	6
05. Kupang Tengah	7	7	6	6	13	13
06. Taebenu	5	5	1	1	6	6
07. Amarasi	6	6	5	5	11	11
08. Amarasi Barat	8	8	1	1	9	9
09. Amarasi Selatan	4	4	3	3	7	7
10. Amarasi Timur	7	7	-	-	7	7
11. Kupang Timur	10	10	1	1	11	11
12. Amabi Oefeto Timur	9	9	1	1	10	10
13. Amabi Oefeto	6	6	1	1	7	7
14. Sulamu	5	5	-	-	5	5
15. Fatuleu	13	13	2	2	15	15
16. Fatuleu Barat	5	5	-	-	5	5
17. Fatuleu Tengah	7	7	-	-	7	7
18. Takari	14	14	-	-	14	14
19. Amfoang Selatan	6	6	-	-	6	6
20. Amfoang Barat Daya	4	4	-	-	4	4
21. Amfoang Utara	3	3	-	-	3	3
22. Amfoang Barat Laut	4	4	-	-	4	4
23. Amfoang Timur	3	4	1	1	4	5
24. Amfoang Tengah	3	3	-	-	3	3
Kabupaten Kupang Kupang Regency	146	147	23	23	169	170

Lanjutan Tabel/Continued Table 4.1.5

Kecamatan Subdistrict	Guru ¹ /Teachers ¹					
	Negeri/Public		Swasta/Private		Jumlah/Total	
	2020/2021	2021/2022	2020/2021	2021/2022	2020/2021	2021/2022
(1)	(9)	(10)	(11)	(12)	(13)	(14)
01. Semau	36	44	-	-	36	44
02. Semau Selatan	30	27	-	-	30	27
03. Kupang Barat	116	118	6	5	122	123
04. Nekamese	83	77	-	-	83	77
05. Kupang Tengah	159	150	75	73	234	223
06. Taebenu	91	93	5	7	96	100
07. Amarasi	109	96	48	40	157	136
08. Amarasi Barat	117	122	6	7	123	129
09. Amarasi Selatan	61	57	33	31	94	88
10. Amarasi Timur	68	78	-	-	68	78
11. Kupang Timur	194	189	11	10	205	199
12. Amabi Oefeto Timur	107	103	11	10	118	113
13. Amabi Oefeto	74	69	9	8	83	77
14. Sulamu	82	75	-	-	82	75
15. Fatuleu	175	173	15	13	190	186
16. Fatuleu Barat	47	47	-	-	47	47
17. Fatuleu Tengah	69	69	-	-	69	69
18. Takari	188	176	-	-	188	176
19. Amfoang Selatan	51	48	-	-	51	48
20. Amfoang Barat Daya	40	38	-	-	40	38
21. Amfoang Utara	35	36	-	-	35	36
22. Amfoang Barat Laut	44	37	-	-	44	37
23. Amfoang Timur	42	37	14	12	56	49
24. Amfoang Tengah	37	35	-	-	37	35
Kabupaten Kupang Kupang Regency	2 055	1 994	233	216	2 288	2 210

Lanjutan Tabel/*Continued Table* 4.1.5

Kecamatan Subdistrict	Murid/Pupils					
	Negeri/Public		Swasta/Private		Jumlah/Total	
	2020/2021	2021/2022	2020/2021	2021/2022	2020/2021	2021/2022
(1)	(15)	(16)	(17)	(18)	(19)	(20)
01. Semau	450	457	-	-	450	457
02. Semau Selatan	389	376	-	-	389	376
03. Kupang Barat	941	903	24	31	965	934
04. Nekamese	661	630	-	-	661	630
05. Kupang Tengah	1 747	1 729	813	780	2 560	2 509
06. Taebenu	812	749	21	19	833	768
07. Amarasi	885	849	320	299	1 205	1 148
08. Amarasi Barat	932	934	57	62	989	996
09. Amarasi Selatan	501	464	339	319	840	783
10. Amarasi Timur	588	578	-	-	588	578
11. Kupang Timur	2 473	2 442	111	79	2 584	2 521
12. Amabi Oefeto Timur	1 020	948	44	37	1 064	985
13. Amabi Oefeto	602	568	13	8	615	576
14. Sulamu	1 146	1 103	-	-	1 146	1 103
15. Fatuleu	1 837	1 785	151	144	1 988	1 929
16. Fatuleu Barat	627	612	-	-	627	612
17. Fatuleu Tengah	411	383	-	-	411	383
18. Takari	1 622	1 593	-	-	1 622	1 593
19. Amfoang Selatan	681	666	-	-	681	666
20. Amfoang Barat Daya	339	327	-	-	339	327
21. Amfoang Utara	493	564	-	-	493	564
22. Amfoang Barat Laut	653	631	-	-	653	631
23. Amfoang Timur	323	322	179	185	502	507
24. Amfoang Tengah	482	460	-	-	482	460
Kabupaten Kupang Kupang Regency	20 615	20 073	2 072	1 963	22 687	22 036

Catatan/Note: ¹ Jumlah guru termasuk kepala sekolah dan guru/*The total of teachers including headmaster and teacher*

Sumber/Source: Kementerian Pendidikan dan Kebudayaan, Data Semester Ganjil/*Ministry of Educations and Culture, Odd Semester Data*

Tabel
Table 4.1.6

Jumlah Sekolah, Guru, dan Murid Madrasah Tsanawiyah (MTs) di Bawah Kementerian Agama Menurut Kecamatan, 2019/2020 dan 2020/2021
Number of Schools, Teachers, and Pupils in Madrasah Tsanawiyah (MTs) Under The Ministry of Religious Affairs by Subdistrict, 2019/2020 dan 2020/2021

Kecamatan Subdistrict	Sekolah/Schools					
	Negeri/Public		Swasta/Private		Jumlah/Total	
	2019/2020	2020/2021	2019/2020	2020/2021	2019/2020	2020/2021
(1)	(2)	(4)	(5)	(6)	(7)	(8)
01. Semau	-	-	-	-	-	-
02. Semau Selatan	-	-	-	-	-	-
03. Kupang Barat	-	-	1	1	1	1
04. Nekamese	-	-	-	-	-	-
05. Kupang Tengah	-	-	-	-	-	-
06. Taebenu	-	-	-	-	-	-
07. Amarasi	-	-	1	1	1	1
08. Amarasi Barat	-	-	-	-	-	-
09. Amarasi Selatan	-	-	-	-	-	-
10. Amarasi Timur	-	-	-	-	-	-
11. Kupang Timur	-	-	1	1	1	1
12. Amabi Oefeto Timur	-	-	-	-	-	-
13. Amabi Oefeto	-	-	-	-	-	-
14. Sulamu	-	-	-	-	-	-
15. Fatuleu	-	-	-	-	-	-
16. Fatuleu Barat	-	-	-	-	-	-
17. Fatuleu Tengah	-	-	-	-	-	-
18. Takari	-	-	-	-	-	-
19. Amfoang Selatan	-	-	-	-	-	-
20. Amfoang Barat Daya	-	-	-	-	-	-
21. Amfoang Utara	-	-	-	-	-	-
22. Amfoang Barat Laut	-	-	-	-	-	-
23. Amfoang Timur	-	-	-	-	-	-
24. Amfoang Tengah	-	-	-	-	-	-
Kabupaten Kupang Kupang Regency	-	-	3	3	3	3

Lanjutan Tabel/*Continued Table* 4.1.6

Kecamatan Subdistrict	Guru ¹ /Teachers ¹					
	Negeri/Public		Swasta/Private		Jumlah/Total	
	2019/2020	2020/2021	2019/2020	2020/2021	2019/2020	2020/2021
(1)	(9)	(10)	(11)	(12)	(13)	(14)
01. Semau	-	-	-	-	-	-
02. Semau Selatan	-	-	-	-	-	-
03. Kupang Barat	-	-	13	24	13	24
04. Nekamese	-	-	-	-	-	-
05. Kupang Tengah	-	-	-	-	-	-
06. Taebenu	-	-	-	-	-	-
07. Amarasi	-	-	11	10	11	10
08. Amarasi Barat	-	-	-	-	-	-
09. Amarasi Selatan	-	-	-	-	-	-
10. Amarasi Timur	-	-	-	-	-	-
11. Kupang Timur	-	-	26	9	26	9
12. Amabi Oefeto Timur	-	-	-	-	-	-
13. Amabi Oefeto	-	-	-	-	-	-
14. Sulamu	-	-	-	-	-	-
15. Fatuleu	-	-	-	-	-	-
16. Fatuleu Barat	-	-	-	-	-	-
17. Fatuleu Tengah	-	-	-	-	-	-
18. Takari	-	-	-	-	-	-
19. Amfoang Selatan	-	-	-	-	-	-
20. Amfoang Barat Daya	-	-	-	-	-	-
21. Amfoang Utara	-	-	-	-	-	-
22. Amfoang Barat Laut	-	-	-	-	-	-
23. Amfoang Timur	-	-	-	-	-	-
24. Amfoang Tengah	-	-	-	-	-	-
Kabupaten Kupang Kupang Regency	-	-	50	43	50	43

Lanjutan Tabel/Continued Table 4.1.6

Kecamatan Subdistrict	Murid/Pupils					
	Negeri/Public		Swasta/Private		Jumlah/Total	
	2019/2020	2020/2021	2019/2020	2020/2021	2019/2020	2020/2021
(1)	(14)	(15)	(16)	(17)	(18)	(19)
01. Semau	-	-	-	-	-	-
02. Semau Selatan	-	-	-	-	-	-
03. Kupang Barat	-	-	109	110	109	110
04. Nekamese	-	-	-	-	-	-
05. Kupang Tengah	-	-	-	-	-	-
06. Taebenu	-	-	-	-	-	-
07. Amarasi	-	-	71	54	71	54
08. Amarasi Barat	-	-	-	-	-	-
09. Amarasi Selatan	-	-	-	-	-	-
10. Amarasi Timur	-	-	-	-	-	-
11. Kupang Timur	-	-	30	56	30	56
12. Amabi Oefeto Timur	-	-	-	-	-	-
13. Amabi Oefeto	-	-	-	-	-	-
14. Sulamu	-	-	-	-	-	-
15. Fatuleu	-	-	-	-	-	-
16. Fatuleu Barat	-	-	-	-	-	-
17. Fatuleu Tengah	-	-	-	-	-	-
18. Takari	-	-	-	-	-	-
19. Amfoang Selatan	-	-	-	-	-	-
20. Amfoang Barat Daya	-	-	-	-	-	-
21. Amfoang Utara	-	-	-	-	-	-
22. Amfoang Barat Laut	-	-	-	-	-	-
23. Amfoang Timur	-	-	-	-	-	-
24. Amfoang Tengah	-	-	-	-	-	-
Kabupaten Kupang Kupang Regency	-	-	210	220	210	220

Catatan/Note: Data tahun 2021 tidak tersedia/ Data for 2021 is not available

Sumber/Source: Kementerian Agama, Data Semester Ganjil/Ministry of Religious Affairs, Odd Semester Data

Tabel
Table 4.1.7**Jumlah Sekolah, Guru, dan Murid Sekolah Menengah Atas (SMA) di Bawah Kementerian Pendidikan dan Kebudayaan Menurut Kecamatan, 2020/2021 dan 2021/2022**
Number of Schools, Teachers, and Pupils in Senior High Schools Under The Ministry of Education and Culture by Subdistrict, 2020/2021 dan 2021/2022

Kecamatan Subdistrict	Sekolah/Schools					
	Negeri/Public		Swasta/Private		Jumlah/Total	
	2020/2021	2021/2022	2020/2021	2021/2022	2020/2021	2021/2022
(1)	(2)	(4)	(5)	(6)	(7)	(8)
01. Semau	2	2	-	-	2	2
02. Semau Selatan	1	1	-	-	1	1
03. Kupang Barat	2	2	-	-	2	2
04. Nekamese	2	2	-	-	2	2
05. Kupang Tengah	2	2	5	6	7	8
06. Taebenu	2	2	-	-	2	2
07. Amarasi	2	2	4	4	6	6
08. Amarasi Barat	2	2	-	-	2	2
09. Amarasi Selatan	3	3	-	-	3	3
10. Amarasi Timur	3	3	-	-	3	3
11. Kupang Timur	3	3	-	-	3	3
12. Amabi Oefeto Timur	2	3	-	-	2	3
13. Amabi Oefeto	1	1	-	-	1	1
14. Sulamu	2	2	1	1	3	3
15. Fatuleu	3	3	1	2	4	5
16. Fatuleu Barat	2	2	-	-	2	2
17. Fatuleu Tengah	3	3	-	-	3	3
18. Takari	3	4	-	-	3	4
19. Amfoang Selatan	1	1	-	-	1	1
20. Amfoang Barat Daya	1	1	-	-	1	1
21. Amfoang Utara	1	1	-	-	1	1
22. Amfoang Barat Laut	1	1	-	-	1	1
23. Amfoang Timur	2	2	-	-	2	2
24. Amfoang Tengah	1	1	-	-	1	1
Kabupaten Kupang Kupang Regency	47	49	11	13	58	62

Lanjutan Tabel/Continued Table 4.1.7

Kecamatan Subdistrict	Guru ¹ /Teachers ¹					
	Negeri/Public		Swasta/Private		Jumlah/Total	
	2020/2021	2021/2022	2020/2021	2021/2022	2020/2021	2021/2022
(1)	(9)	(10)	(11)	(12)	(13)	(14)
01. Semau	41	38	-	-	41	38
02. Semau Selatan	21	24	-	-	21	24
03. Kupang Barat	62	59	-	-	62	59
04. Nekamese	52	49	-	-	52	49
05. Kupang Tengah	63	62	79	83	142	145
06. Taebenu	65	67	-	-	65	67
07. Amarasi	68	64	25	26	93	90
08. Amarasi Barat	61	54	-	-	61	54
09. Amarasi Selatan	57	52	-	-	57	52
10. Amarasi Timur	51	54	-	-	51	54
11. Kupang Timur	161	155	-	-	161	155
12. Amabi Oefeto Timur	65	72	-	-	65	72
13. Amabi Oefeto	23	23	-	-	23	23
14. Sulamu	35	40	15	14	50	54
15. Fatuleu	99	92	9	15	108	107
16. Fatuleu Barat	38	40	-	-	38	40
17. Fatuleu Tengah	57	56	-	-	57	56
18. Takari	78	71	-	-	78	71
19. Amfoang Selatan	25	26	-	-	25	26
20. Amfoang Barat Daya	20	20	-	-	20	20
21. Amfoang Utara	22	18	-	-	22	18
22. Amfoang Barat Laut	21	22	-	-	21	22
23. Amfoang Timur	34	37	-	-	34	37
24. Amfoang Tengah	18	22	-	-	18	22
Kabupaten Kupang Kupang Regency	1 237	1 217	128	138	1 365	1 355

Lanjutan Tabel/*Continued Table 4.1.7*

Kecamatan Subdistrict	Murid/Pupils					
	Negeri/Public		Swasta/Private		Jumlah/Total	
	2020/2021	2021/2022	2020/2021	2021/2022	2020/2021	2021/2022
(1)	(14)	(15)	(16)	(17)	(18)	(19)
01. Semau	451	443	-	-	451	443
02. Semau Selatan	319	327	-	-	319	327
03. Kupang Barat	592	586	-	-	592	586
04. Nekamese	437	440	-	-	437	440
05. Kupang Tengah	689	729	889	879	1 578	1 608
06. Taebenu	695	691	-	-	695	691
07. Amarasi	755	712	342	329	1 097	1 041
08. Amarasi Barat	707	721	-	-	707	721
09. Amarasi Selatan	553	585	-	-	553	585
10. Amarasi Timur	484	498	-	-	484	498
11. Kupang Timur	2 418	2 372	-	-	2 418	2 372
12. Amabi Oefeto Timur	776	790	-	-	776	790
13. Amabi Oefeto	247	229	-	-	247	229
14. Sulamu	509	547	170	168	679	715
15. Fatuleu	1 282	1 283	181	212	1 463	1 495
16. Fatuleu Barat	449	454	-	-	449	454
17. Fatuleu Tengah	350	337	-	-	350	337
18. Takari	833	778	-	-	833	778
19. Amfoang Selatan	251	262	-	-	251	262
20. Amfoang Barat Daya	229	205	-	-	229	205
21. Amfoang Utara	294	282	-	-	294	282
22. Amfoang Barat Laut	340	372	-	-	340	372
23. Amfoang Timur	388	421	-	-	388	421
24. Amfoang Tengah	231	198	-	-	231	198
Kabupaten Kupang Kupang Regency	14 279	14 262	1 582	1 588	15 861	15 850

Catatan/Note: ¹ Jumlah guru termasuk kepala sekolah dan guru/*The total of teachers including headmaster and teacher*

Sumber/Source: Kementerian Pendidikan dan Kebudayaan, Data Semester Ganjil/*Ministry of Educations and Culture, Odd Semester Data*

Tabel
Table 4.1.8

Jumlah Sekolah, Guru, dan Murid Sekolah Menengah Kejuruan (SMK) di Bawah Kementerian Pendidikan dan Kebudayaan Menurut Kecamatan di Kabupaten Kupang, 2020/2021 dan 2021/2022
Number of Schools, Teachers, and Pupils in Vocational High Schools Under The Ministry of Education and Culture by Subdistrict in Kupang Regency, 2020/2021 dan 2021/2022

Kecamatan Subdistrict	Sekolah/Schools					
	Negeri/Public		Swasta/Private		Jumlah/Total	
	2020/2021	2021/2022	2020/2021	2021/2022	2020/2021	2021/2022
(1)	(2)	(4)	(5)	(6)	(7)	(8)
01. Semau	-	-	-	-	-	-
02. Semau Selatan	-	-	-	-	-	-
03. Kupang Barat	3	3	1	1	4	4
04. Nekamese	-	-	1	1	1	1
05. Kupang Tengah	-	-	4	4	4	4
06. Taebenu	-	-	-	-	-	-
07. Amarasi	1	1	-	-	1	1
08. Amarasi Barat	1	1	-	1	1	2
09. Amarasi Selatan	1	1	-	-	1	1
10. Amarasi Timur	-	-	-	-	-	-
11. Kupang Timur	1	1	1	1	2	2
12. Amabi Oefeto Timur	1	1	1	1	2	2
13. Amabi Oefeto	1	1	-	-	1	1
14. Sulamu	-	-	1	1	1	1
15. Fatuleu	1	1	-	-	1	1
16. Fatuleu Barat	-	-	-	-	-	-
17. Fatuleu Tengah	-	-	-	-	-	-
18. Takari	2	2	-	-	2	2
19. Amfoang Selatan	1	2	-	-	1	2
20. Amfoang Barat Daya	-	-	-	-	-	-
21. Amfoang Utara	-	-	-	-	-	-
22. Amfoang Barat Laut	1	1	-	-	1	1
23. Amfoang Timur	-	-	-	-	-	-
24. Amfoang Tengah	-	1	-	-	-	1
Kabupaten Kupang Kupang Regency	14	16	9	10	23	26

Lanjutan Tabel/*Continued Table* 4.1.8

Kecamatan Subdistrict	Guru ¹ /Teachers ¹					
	Negeri/Public		Swasta/Private		Jumlah/Total	
	2020/2021	2021/2022	2020/2021	2021/2022	2020/2021	2021/2022
(1)	(9)	(10)	(11)	(12)	(13)	(14)
01. Semau	-	-	-	-	-	-
02. Semau Selatan	-	-	-	-	-	-
03. Kupang Barat	79	80	13	10	92	90
04. Nekamese	-	-	11	11	11	11
05. Kupang Tengah	-	-	31	31	31	31
06. Taebenu	-	-	-	-	-	-
07. Amarasi	30	28	-	-	30	28
08. Amarasi Barat	17	17	-	10	17	27
09. Amarasi Selatan	20	23	-	-	20	23
10. Amarasi Timur	-	-	-	-	-	-
11. Kupang Timur	47	44	14	14	61	58
12. Amabi Oefeto Timur	16	15	12	9	28	24
13. Amabi Oefeto	14	16	-	-	14	16
14. Sulamu	-	-	7	10	7	10
15. Fatuleu	32	29	-	-	32	29
16. Fatuleu Barat	-	-	-	-	-	-
17. Fatuleu Tengah	-	-	-	-	-	-
18. Takari	52	56	-	-	52	56
19. Amfoang Selatan	14	31	-	-	14	31
20. Amfoang Barat Daya	-	-	-	-	-	-
21. Amfoang Utara	-	-	-	-	-	-
22. Amfoang Barat Laut	28	39	-	-	28	39
23. Amfoang Timur	-	-	-	-	-	-
24. Amfoang Tengah	-	6	-	-	-	6
Kabupaten Kupang Kupang Regency	349	384	88	95	437	479

Lanjutan Tabel/Continued Table 4.1.8

Kecamatan Subdistrict	Murid/Pupils					
	Negeri/Public		Swasta/Private		Jumlah/Total	
	2020/2021	2021/2022	2020/2021	2021/2022	2020/2021	2021/2022
(1)	(14)	(15)	(16)	(17)	(18)	(19)
01. Semau	-	-	-	-	-	-
02. Semau Selatan	-	-	-	-	-	-
03. Kupang Barat	406	341	117	107	523	448
04. Nekamese	-	-	82	11	82	11
05. Kupang Tengah	-	-	354	421	354	421
06. Taebenu	-	-	-	-	-	-
07. Amarasi	95	127	-	-	95	127
08. Amarasi Barat	93	83	-	22	93	105
09. Amarasi Selatan	164	139	-	-	164	139
10. Amarasi Timur	-	-	-	-	-	-
11. Kupang Timur	203	165	238	284	441	449
12. Amabi Oefeto Timur	106	111	44	49	150	160
13. Amabi Oefeto	71	88	-	-	71	88
14. Sulamu	-	-	161	132	161	132
15. Fatuleu	208	216	-	-	208	216
16. Fatuleu Barat	-	-	-	-	-	-
17. Fatuleu Tengah	-	-	-	-	-	-
18. Takari	477	524	-	-	477	524
19. Amfoang Selatan	156	193	-	-	156	193
20. Amfoang Barat Daya	-	-	-	-	-	-
21. Amfoang Utara	-	-	-	-	-	-
22. Amfoang Barat Laut	139	163	-	-	139	163
23. Amfoang Timur	-	-	-	-	-	-
24. Amfoang Tengah	-	61	-	-	-	61
Kabupaten Kupang Kupang Regency	2 118	2 211	996	1 026	3 114	3 237

Catatan/Note: ¹ Guru yang mengajar di 2 sekolah atau lebih dihitung di masing-masing sekolah/The teacher who taught in two schools or more counted in every school

² Jumlah guru termasuk kepala sekolah dan guru/The total of teachers including headmaster and teacher

Sumber/Source: Kementerian Pendidikan dan Kebudayaan, Data Semester Ganjil/Ministry of Educations and Culture, Odd Semester Data

Tabel
Table 4.1.9

**Jumlah Sekolah, Guru, dan Murid Madrasah Aliyah (MA)
di Bawah Kementerian Agama Menurut Kecamatan,
2020/2021 dan 2021/2022**
*Number of Schools, Teachers, and Pupils in Madrasah Aliyah
(MA) Under the Ministry of Religious Affairs by Subdistrict,
2020/2021 dan 2021/2022*

Kecamatan Subdistrict	Sekolah/Schools					
	Negeri/Public		Swasta/Private		Jumlah/Total	
	2019/2020	2020/2021	2019/2020	2020/2021	2019/2020	2020/2021
(1)	(2)	(4)	(5)	(6)	(7)	(8)
01. Semau	-	-	-	-	-	-
02. Semau Selatan	-	-	-	-	-	-
03. Kupang Barat	-	-	1	1	1	1
04. Nekamese	-	-	-	-	-	-
05. Kupang Tengah	-	-	-	-	-	-
06. Taebenu	-	-	-	-	-	-
07. Amarasi	-	-	-	-	-	-
08. Amarasi Barat	-	-	-	-	-	-
09. Amarasi Selatan	-	-	-	-	-	-
10. Amarasi Timur	-	-	-	-	-	-
11. Kupang Timur	-	-	-	-	-	-
12. Amabi Oefeto Timur	-	-	-	-	-	-
13. Amabi Oefeto	-	-	-	-	-	-
14. Sulamu	-	-	-	-	-	-
15. Fatuleu	-	-	-	-	-	-
16. Fatuleu Barat	-	-	-	-	-	-
17. Fatuleu Tengah	-	-	-	-	-	-
18. Takari	-	-	-	-	-	-
19. Amfoang Selatan	-	-	-	-	-	-
20. Amfoang Barat Daya	-	-	-	-	-	-
21. Amfoang Utara	-	-	-	-	-	-
22. Amfoang Barat Laut	-	-	-	-	-	-
23. Amfoang Timur	-	-	-	-	-	-
24. Amfoang Tengah	-	-	-	-	-	-
Kabupaten Kupang Kupang Regency	-	-	1	1	1	1

Lanjutan Tabel/Continued Table 4.1.9

Kecamatan Subdistrict	Guru ¹ /Teachers ¹					
	Negeri/Public		Swasta/Private		Jumlah/Total	
	2019/2020	2020/2021	2019/2020	2020/2021	2019/2020	2020/2021
(1)	(9)	(10)	(11)	(12)	(13)	(14)
01. Semau	-	-	-	-	-	-
02. Semau Selatan	-	-	-	-	-	-
03. Kupang Barat	-	-	11	6	11	6
04. Nekamese	-	-	-	-	-	-
05. Kupang Tengah	-	-	-	-	-	-
06. Taebenu	-	-	-	-	-	-
07. Amarasi	-	-	-	-	-	-
08. Amarasi Barat	-	-	-	-	-	-
09. Amarasi Selatan	-	-	-	-	-	-
10. Amarasi Timur	-	-	-	-	-	-
11. Kupang Timur	-	-	-	-	-	-
12. Amabi Oefeto Timur	-	-	-	-	-	-
13. Amabi Oefeto	-	-	-	-	-	-
14. Sulamu	-	-	-	-	-	-
15. Fatuleu	-	-	-	-	-	-
16. Fatuleu Barat	-	-	-	-	-	-
17. Fatuleu Tengah	-	-	-	-	-	-
18. Takari	-	-	-	-	-	-
19. Amfoang Selatan	-	-	-	-	-	-
20. Amfoang Barat Daya	-	-	-	-	-	-
21. Amfoang Utara	-	-	-	-	-	-
22. Amfoang Barat Laut	-	-	-	-	-	-
23. Amfoang Timur	-	-	-	-	-	-
24. Amfoang Tengah	-	-	-	-	-	-
Kabupaten Kupang Kupang Regency	-	-	11	6	11	6

Lanjutan Tabel/*Continued Table* 4.1.9

Kecamatan Subdistrict	Murid/Pupils					
	Negeri/Public		Swasta/Private		Jumlah/Total	
	2019/2020	2020/2021	2019/2020	2020/2021	2019/2020	2020/2021
(1)	(14)	(15)	(16)	(17)	(18)	(19)
01. Semau	-	-	-	-	-	-
02. Semau Selatan	-	-	-	-	-	-
03. Kupang Barat	-	-	67	96	67	96
04. Nekamese	-	-	-	-	-	-
05. Kupang Tengah	-	-	-	-	-	-
06. Taebenu	-	-	-	-	-	-
07. Amarasi	-	-	-	-	-	-
08. Amarasi Barat	-	-	-	-	-	-
09. Amarasi Selatan	-	-	-	-	-	-
10. Amarasi Timur	-	-	-	-	-	-
11. Kupang Timur	-	-	-	-	-	-
12. Amabi Oefeto Timur	-	-	-	-	-	-
13. Amabi Oefeto	-	-	-	-	-	-
14. Sulamu	-	-	-	-	-	-
15. Fatuleu	-	-	-	-	-	-
16. Fatuleu Barat	-	-	-	-	-	-
17. Fatuleu Tengah	-	-	-	-	-	-
18. Takari	-	-	-	-	-	-
19. Amfoang Selatan	-	-	-	-	-	-
20. Amfoang Barat Daya	-	-	-	-	-	-
21. Amfoang Utara	-	-	-	-	-	-
22. Amfoang Barat Laut	-	-	-	-	-	-
23. Amfoang Timur	-	-	-	-	-	-
24. Amfoang Tengah	-	-	-	-	-	-
Kabupaten Kupang Kupang Regency	-	-	67	96	67	96

Catatan/Note:

Sumber/Source: Kementerian Agama, Data Semester Ganjil/Ministry of Religious Affairs, Odd Semester Data

Tabel
Table 4.1.10

Jumlah Desa¹/Kelurahan yang Memiliki Fasilitas Sekolah Menurut Kecamatan dan Tingkat Pendidikan di Kabupaten Kupang, 2019–2021
Number of Villages¹/Kelurahan Having Educational Facilities by Subdistrict and Educational Level in Kupang Regency, 2019–2021

Kecamatan Subdistrict	SD Primary School		
	2019	2020	2021
(1)	(2)	(3)	(4)
01. Semau	8	8	8
02. Semau Selatan	6	6	6
03. Kupang Barat	12	12	12
04. Nekamese	11	11	11
05. Kupang Tengah	8	8	8
06. Taebenu	8	8	8
07. Amarasi	9	9	9
08. Amarasi Barat	8	8	8
09. Amarasi Selatan	5	5	5
10. Amarasi Timur	4	4	4
11. Kupang Timur	13	13	13
12. Amabi Oefeto Timur	10	10	10
13. Amabi Oefeto	7	7	5
14. Sulamu	7	7	7
15. Fatuleu	10	10	10
16. Fatuleu Tengah	5	5	4
17. Fatuleu Barat	4	4	4
18. Takari	10	10	9
19. Amfoang Selatan	7	7	7
20. Amfoang Barat Daya	4	4	4
21. Amfoang Tengah	6	6	6
22. Amfoang Utara	6	6	6
23. Amfoang Barat Laut	5	5	5
24. Amfoang Timur	4	4	4
Kabupaten Kupang	177	177	173

Lanjutan Tabel/*Continued Table* 4.1.10

Kecamatan Subdistrict	SMP Junior High School		
	2019	2020	2021
(1)	(5)	(6)	(7)
01. Semau	3	3	3
02. Semau Selatan	2	2	2
03. Kupang Barat	6	6	6
04. Nekamese	6	6	6
05. Kupang Tengah	7	7	7
06. Taebenu	5	5	5
07. Amarasi	8	9	9
08. Amarasi Barat	7	7	7
09. Amarasi Selatan	5	5	5
10. Amarasi Timur	4	4	4
11. Kupang Timur	10	11	11
12. Amabi Oefeto Timur	8	8	8
13. Amabi Oefeto	5	5	3
14. Sulamu	5	5	4
15. Fatuleu	9	9	9
16. Fatuleu Tengah	4	4	4
17. Fatuleu Barat	5	5	5
18. Takari	10	10	9
19. Amfoang Selatan	6	6	6
20. Amfoang Barat Daya	4	4	4
21. Amfoang Tengah	3	3	3
22. Amfoang Utara	4	4	4
23. Amfoang Barat Laut	4	4	4
24. Amfoang Timur	5	5	4
Kabupaten Kupang	135	137	132

Lanjutan Tabel/*Continued Table 4.1.10*

Kecamatan Subdistrict	SMA Senior High School		
	2019	2020	2021
(1)	(8)	(9)	(10)
01. Semau	2	2	2
02. Semau Selatan	1	1	1
03. Kupang Barat	2	2	2
04. Nekamese	2	2	2
05. Kupang Tengah	4	4	6
06. Taebenu	2	2	2
07. Amarasi	7	6	6
08. Amarasi Barat	2	2	2
09. Amarasi Selatan	3	3	3
10. Amarasi Timur	3	3	3
11. Kupang Timur	4	4	3
12. Amabi Oefeto Timur	3	2	3
13. Amabi Oefeto	1	1	–
14. Sulamu	4	4	3
15. Fatuleu	4	5	5
16. Fatuleu Tengah	3	3	3
17. Fatuleu Barat	2	2	2
18. Takari	3	3	3
19. Amfoang Selatan	2	2	2
20. Amfoang Barat Daya	1	1	1
21. Amfoang Tengah	1	1	1
22. Amfoang Utara	1	1	1
23. Amfoang Barat Laut	1	1	1
24. Amfoang Timur	2	2	2
Kabupaten Kupang	60	59	59

Lanjutan Tabel/*Continued Table* 4.1.10

Kecamatan Subdistrict	SMK Vocational School		
	2019	2020	2021
(1)	(11)	(12)	(13)
01. Sema	–	–	–
02. Sema Selatan	–	–	–
03. Kupang Barat	4	4	4
04. Nekamese	1	1	1
05. Kupang Tengah	1	3	2
06. Taebenu	1	1	1
07. Amarasi	1	1	1
08. Amarasi Barat	2	2	2
09. Amarasi Selatan	1	1	1
10. Amarasi Timur	–	–	–
11. Kupang Timur	2	2	3
12. Amabi Oefeto Timur	2	2	2
13. Amabi Oefeto	1	1	–
14. Sulamu	1	1	1
15. Fatuleu	1	1	1
16. Fatuleu Tengah	–	–	–
17. Fatuleu Barat	–	–	–
18. Takari	2	2	2
19. Amfoang Selatan	2	2	2
20. Amfoang Barat Daya	–	–	–
21. Amfoang Tengah	–	–	–
22. Amfoang Utara	–	–	–
23. Amfoang Barat Laut	1	1	1
24. Amfoang Timur	–	–	–
Kabupaten Kupang	23	25	24

Lanjutan Tabel/*Continued Table* 4.1.10

Kecamatan <i>Subdistrict</i>	Perguruan Tinggi <i>University</i>		
	2019	2020	2021
(1)	(14)	(15)	(16)
01. Semau	–	–	–
02. Semau Selatan	–	–	–
03. Kupang Barat	1	2	1
04. Nekamese	–	–	–
05. Kupang Tengah	2	2	2
06. Taebenu	2	2	2
07. Amarasi	–	–	–
08. Amarasi Barat	–	–	–
09. Amarasi Selatan	–	–	–
10. Amarasi Timur	–	–	–
11. Kupang Timur	1	–	–
12. Amabi Oefeto Timur	–	–	–
13. Amabi Oefeto	–	–	–
14. Sulamu	–	–	–
15. Fatuleu	–	–	–
16. Fatuleu Tengah	–	–	–
17. Fatuleu Barat	–	–	–
18. Takari	–	–	–
19. Amfoang Selatan	–	–	–
20. Amfoang Barat Daya	–	–	–
21. Amfoang Tengah	–	–	–
22. Amfoang Utara	–	–	–
23. Amfoang Barat Laut	–	–	–
24. Amfoang Timur	–	–	–
Kabupaten Kupang	6	6	5

Catatan/*Note*: ¹ Desa pada tabel ini termasuk Unit Permukiman Transmigrasi (UPT) yang masih dibina oleh kementerian terkait dan nagari di Provinsi Sumatera Barat/*Villages in this table include Transmigration Settlement Unit which is still fostered by the relevant ministries and the nagari in the Province of Sumatera Barat*

Sumber/*Source*: BPS, Pendataan Potensi Desa (Podes)/ *BPS-Statistics Indonesia, Village Potential Data Collection*

Tabel
Table 4.1.11

Angka Partisipasi Murni (APM) dan Angka Partisipasi Kasar (APK) Menurut Jenjang Pendidikan di Kabupaten Kupang, 2020 dan 2021
Net Enrollment Rate and Gross Enrollment Rate by Educational Level in Kupang Regency, 2020 and 2021

Jenjang Pendidikan Educational Level	Angka Partisipasi Murni (APM) Net Enrollment Rate		Angka Partisipasi Kasar (APK) Gross Enrollment Rate	
	2020	2021	2020	2021
(1)	(2)	(3)	(4)	(5)
SD/MI Elementary School	94,82	94,44	98,39	107,00
SMP/MTs Junior High School	72,99	74,06	95,56	97,15
SMA/MK/MA Senior High School	57,70	58,25	81,18	95,43

Sumber/Source: BPS, Survei Sosial Ekonomi Nasional (SUSENAS)/ BPS—Statistics Indonesia, National Economic Survey

Tabel 4.1.12 **Persentase Penduduk Berumur 15 Tahun ke Atas yang Melek Huruf Menurut Kelompok Umur di Kabupaten Kupang, 2021**
Table 4.1.12 **Percentage of Literate People Aged 15 Years and Over by Age Group in Kupang Regency, 2021**

Kelompok Umur Age Group	2021
(1)	(3)
<15	88,61
15–19	100
20–24	95,86
25–29	99,23
30–34	98,11
35–39	97,23
40–44	96,14
45–49	96,6
50+	76,06

Catatan/Note: ...

Sumber/Source: BPS, Survei Sosial Ekonomi Nasional (Susenas)/BPS-Statistics Indonesia, National Socioeconomic Survey

4.2 KESEHATAN HEALTH

Tabel 4.2.1 **Jumlah Desa¹/Kelurahan Yang Memiliki Sarana Kesehatan Menurut Kecamatan, 2019–2021**
Number of Villages¹ Having Health Facilities by Subdistrict, 2019–2021

Kecamatan <i>Subdistrict</i>	Rumah Sakit/ <i>Hospital</i>		
	2019	2020	2021
(1)	(3)	(4)	(5)
01. Semau	–	–	–
02. Semau Selatan	–	–	–
03. Kupang Barat	–	–	–
04. Nekamese	–	–	–
05. Kupang Tengah	–	–	–
06. Taebenu	–	–	–
07. Amarasi	–	–	–
08. Amarasi Barat	–	–	–
09. Amarasi Selatan	–	–	–
10. Amarasi Timur	–	–	–
11. Kupang Timur	1	1	1
12. Amabi Oefeto Timur	–	–	–
13. Amabi Oefeto	–	–	–
14. Sulamu	–	–	–
15. Fatuleu	–	–	–
16. Fatuleu Barat	–	–	–
17. Fatuleu Tengah	–	–	–
18. Takari	–	–	–
19. Amfoang Selatan	–	–	–
20. Amfoang Barat Daya	–	–	–
21. Amfoang Utara	–	–	–
22. Amfoang Barat Laut	–	–	–
23. Amfoang Timur	–	–	–
24. Amfoang Tengah	–	–	–
Kabupaten Kupang <i>Kupang Regency</i>	1	1	1

Lanjutan Tabel/Continued Table 4.2.1

Kecamatan Subdistrict	Rumah Sakit Bersalin/Maternity Hospital		
	2019	2020	2021
(1)	(7)	(8)	(10)
01. Semau	-	-	-
02. Semau Selatan	-	-	-
03. Kupang Barat	-	-	-
04. Nekamese	-	-	-
05. Kupang Tengah	-	-	-
06. Taebenu	-	-	-
07. Amarasi	-	-	-
08. Amarasi Barat	-	-	-
09. Amarasi Selatan	-	-	-
10. Amarasi Timur	-	-	-
11. Kupang Timur	-	-	-
12. Amabi Oefeto Timur	-	-	-
13. Amabi Oefeto	-	-	-
14. Sulamu	-	-	-
15. Fatuleu	-	-	-
16. Fatuleu Barat	-	-	-
17. Fatuleu Tengah	-	-	-
18. Takari	-	-	-
19. Amfoang Selatan	-	-	-
20. Amfoang Barat Daya	-	-	-
21. Amfoang Utara	-	-	-
22. Amfoang Barat Laut	-	-	-
23. Amfoang Timur	-	-	-
24. Amfoang Tengah	-	-	-
Kabupaten Kupang Kupang Regency	-	-	-

Lanjutan Tabel/*Continued Table* 4.2.1

Kecamatan <i>Subdistrict</i>	Poliklinik/ <i>Polyclinic</i>		
	2019	2020	2021
(1)	(12)	(13)	(14)
01. Semau	–	–	–
02. Semau Selatan	–	–	–
03. Kupang Barat	2	1	1
04. Nekamese	–	–	–
05. Kupang Tengah	2	2	1
06. Taebenu	2	2	2
07. Amarasi	1	1	1
08. Amarasi Barat	–	–	–
09. Amarasi Selatan	2	1	1
10. Amarasi Timur	–	–	–
11. Kupang Timur	2	2	2
12. Amabi Oefeto Timur	–	–	–
13. Amabi Oefeto	–	–	–
14. Sulamu	–	–	–
15. Fatuleu	–	–	–
16. Fatuleu Barat	–	–	–
17. Fatuleu Tengah	–	–	–
18. Takari	–	–	–
19. Amfoang Selatan	–	–	–
20. Amfoang Barat Daya	–	–	–
21. Amfoang Utara	–	–	–
22. Amfoang Barat Laut	–	–	–
23. Amfoang Timur	–	–	–
24. Amfoang Tengah	–	–	–
Kabupaten Kupang <i>Kupang Regency</i>	11	9	8

Lanjutan Tabel/Continued Table 4.2.1

Kecamatan Subdistrict	Puskesmas/ Public Health Center		
	2019	2020	2021
(1)	(16)	(17)	(18)
01. Semau	1	1	1
02. Semau Selatan	1	1	1
03. Kupang Barat	1	1	1
04. Nekamese	1	1	1
05. Kupang Tengah	1	1	1
06. Taebenu	1	2	–
07. Amarasi	1	1	1
08. Amarasi Barat	1	1	1
09. Amarasi Selatan	1	1	1
10. Amarasi Timur	1	1	1
11. Kupang Timur	2	2	2
12. Amabi Oefeto Timur	1	1	1
13. Amabi Oefeto	1	1	–
14. Sulamu	1	2	2
15. Fatuleu	1	1	1
16. Fatuleu Barat	1	1	1
17. Fatuleu Tengah	1	1	1
18. Takari	2	2	2
19. Amfoang Selatan	1	1	1
20. Amfoang Barat Daya	1	1	1
21. Amfoang Utara	1	1	1
22. Amfoang Barat Laut	1	1	1
23. Amfoang Timur	1	1	1
24. Amfoang Tengah	1	1	1
Kabupaten Kupang Kupang Regency	26	28	25

Lanjutan Tabel/*Continued Table* 4.2.1

Kecamatan <i>Subdistrict</i>	Puskesmas Pembantu/ <i>Subsidiary of Public Health Center</i>		
	2019	2020	2021
(1)	(20)	(21)	(22)
01. Semau	7	7	6
02. Semau Selatan	5	5	5
03. Kupang Barat	11	11	11
04. Nekamese	10	10	9
05. Kupang Tengah	7	7	7
06. Taebenu	7	7	7
07. Amarasi	8	8	8
08. Amarasi Barat	7	7	6
09. Amarasi Selatan	4	4	4
10. Amarasi Timur	4	4	4
11. Kupang Timur	10	9	9
12. Amabi Oefeto Timur	9	9	8
13. Amabi Oefeto	5	5	3
14. Sulamu	5	4	5
15. Fatuleu	9	9	9
16. Fatuleu Barat	4	3	3
17. Fatuleu Tengah	5	5	5
18. Takari	6	9	9
19. Amfoang Selatan	6	6	6
20. Amfoang Barat Daya	3	3	3
21. Amfoang Utara	4	3	3
22. Amfoang Barat Laut	5	5	5
23. Amfoang Timur	5	5	5
24. Amfoang Tengah	5	5	4
Kabupaten Kupang <i>Kupang Regency</i>	151	150	144

Lanjutan Tabel/Continued Table 4.2.1

Kecamatan Subdistrict	Apotek/Pharmacy		
	2019	2020	2021
(1)	(24)	(25)	(26)
01. Semau	–	1	–
02. Semau Selatan	–	–	–
03. Kupang Barat	–	–	–
04. Nekamese	–	–	–
05. Kupang Tengah	3	2	3
06. Taebenu	1	1	1
07. Amarasi	–	–	–
08. Amarasi Barat	–	–	1
09. Amarasi Selatan	–	–	–
10. Amarasi Timur	–	–	–
11. Kupang Timur	3	3	3
12. Amabi Oefeto Timur	–	–	–
13. Amabi Oefeto	–	–	–
14. Sulamu	–	–	–
15. Fatuleu	–	–	–
16. Fatuleu Barat	–	–	–
17. Fatuleu Tengah	–	–	–
18. Takari	1	–	–
19. Amfoang Selatan	–	–	–
20. Amfoang Barat Daya	–	–	–
21. Amfoang Utara	–	–	–
22. Amfoang Barat Laut	–	–	–
23. Amfoang Timur	–	–	–
24. Amfoang Tengah	–	–	–
Kabupaten Kupang Kupang Regency	8	7	8

Catatan/Note: ¹ Desa pada tabel ini termasuk Unit Permukiman Transmigrasi (UPT) yang masih dibina oleh kementerian terkait dan nagari di Kabupaten/Kota Sumatera Barat/Villages in this table include Transmigration Settlement Unit which is still fostered by the relevant ministries and the nagari in the Province of Sumatera Barat

Sumber/Source: BPS, Pendataan Potensi Desa (Podes)/BPS-Statistics Indonesia, Village Potential Data Collecting

Tabel
Table 4.2.2**Jumlah Tenaga Kesehatan Menurut Kecamatan di
Kabupaten Kupang, 2021**
*Number of Health Human Resources by Subdistrict in
Kupang Regency, 2021*

Kecamatan Subdistrict	Dokter ¹ Doctor ¹	Dokter Gigi ² Dentist ²	Perawat Nurse	Bidan Midwife	Tenaga Kefarmasian Pharmacist
(1)	(2)	(3)	(4)	(5)	(6)
01. Semau	1	-	7	2	-
02. Semau Selatan	2	1	9	2	-
03. Kupang Barat	1	1	30	26	-
04. Nekamese	1	-	21	18	-
05. Kupang Tengah	2	1	37	25	-
06. Taebenu	1	-	23	19	-
07. Amarasi	1	-	14	8	-
08. Amarasi Barat	1	-	18	8	-
09. Amarasi Selatan	2	-	13	15	-
10. Amarasi Timur	1	-	13	9	-
11. Kupang Timur	2	3	39	19	-
12. Amabi Oefeto Timur	1	-	17	10	-
13. Amabi Oefeto	-	1	7	6	-
14. Sulamu	2	-	24	7	-
15. Fatuleu	2	-	32	14	-
16. Fatuleu Barat	1	-	13	10	-
17. Fatuleu Tengah	1	-	4	3	-
18. Takari	2	-	26	22	-
19. Amfoang Selatan	1	-	10	9	-
20. Amfoang Barat Daya	1	-	9	9	-
21. Amfoang Utara	1	-	9	6	-
22. Amfoang Barat Laut	1	-	8	8	-
23. Amfoang Timur	1	-	7	3	-
24. Amfoang Tengah	1	-	10	7	-
Kabupaten Kupang Kupang Regency	30	7	400	265	-

Lanjutan Tabel/Continued Table 4.2.2

Kecamatan Subdistrict	Tenaga Kesehatan Masyarakat Public Health Worker	Juru Kesehatan Trained Health Personel	Juru Vaksinasi Vaccination Specialist	Pengelola Imunisasi Immunitation Specialist
(1)	(7)	(8)	(9)	(10)
01. Semau	-	38	-	1
02. Semau Selatan	-	29	-	1
03. Kupang Barat	-	105	-	1
04. Nekamese	-	68	-	1
05. Kupang Tengah	-	121	-	1
06. Taebenu	-	90	-	1
07. Amarasi	-	65	-	1
08. Amarasi Barat	-	58	-	1
09. Amarasi Selatan	-	49	-	1
10. Amarasi Timur	-	42	-	1
11. Kupang Timur	-	136	-	1
12. Amabi Oefeto Timur	-	60	-	1
13. Amabi Oefeto	-	40	-	1
14. Sulamu	-	65	-	1
15. Fatuleu	-	109	-	1
16. Fatuleu Barat	-	39	-	1
17. Fatuleu Tengah	-	24	-	1
18. Takari	-	93	-	1
19. Amfoang Selatan	-	34	-	1
20. Amfoang Barat Daya	-	39	-	1
21. Amfoang Utara	-	30	-	1
22. Amfoang Barat Laut	-	39	-	1
23. Amfoang Timur	-	37	-	1
24. Amfoang Tengah	-	33	-	1
Kabupaten Kupang Kupang Regency	-	1 443	-	24

Catatan/Note: ¹ Dokter dalam tabel ini termasuk dokter spesialis (selain spesialis gigi) dan dokter umum/ Doctor in this table include medical specialist (exclude dentist specialist) and general practitioner

² Dokter gigi dalam tabel ini termasuk dokter spesialis gigi dan dokter gigi/Doctor in this table include dentist and dentist specialist

Sumber/Source: Dinas Kesehatan Kabupaten Kupang/ Health Service of Kupang Regency

Tabel
Table 4.2.3

**Jumlah Rumah Sakit Umum, Rumah Sakit Khusus,
Puskesmas, Klinik Pratama, dan Posyandu Menurut
Kecamatan di Kabupaten Kupang, 2020 dan 2021**
*Number of General Hospital, Specialized Hospital, Public
Health Center, Primary Clinic, and Integrated Health Post by
Subdistrict in Kupang Regency, 2020 and 2021*

Kecamatan Subdistrict	Rumah Sakit Umum General Hospital		Rumah Sakit Khusus Specialized Hospital	
	2020	2021	2020	2021
(1)	(2)	(3)	(4)	(5)
01. Sema	-	-	-	-
02. Sema Selatan	-	-	-	-
03. Kupang Barat	-	-	-	-
04. Nekamese	-	-	-	-
05. Kupang Tengah	-	-	-	-
06. Taebenu	-	-	-	-
07. Amarasi	-	-	-	-
08. Amarasi Barat	-	-	-	-
09. Amarasi Selatan	-	-	-	-
10. Amarasi Timur	-	-	-	-
11. Kupang Timur	1	1	-	-
12. Amabi Oefeto Timur	-	-	-	-
13. Amabi Oefeto	-	-	-	-
14. Sulamu	-	-	-	-
15. Fatuleu	-	-	-	-
16. Fatuleu Barat	-	-	-	-
17. Fatuleu Tengah	-	-	-	-
18. Takari	-	-	-	-
19. Amfoang Selatan	-	-	-	-
20. Amfoang Barat Daya	-	-	-	-
21. Amfoang Utara	-	-	-	-
22. Amfoang Barat Laut	-	-	-	-
23. Amfoang Timur	-	-	-	-
24. Amfoang Tengah	-	-	-	-
Kabupaten Kupang Kupang Regency	1	1	-	-

Lanjutan Tabel/*Continued Table 4.2.3*

Kecamatan Subdistrict	Puskesmas ¹ Public Health Center ¹		Puskesmas ¹ Pembantu Sub-Public Health Center ¹	
	2020	2021	2020	2021
(1)	(2)	(3)	(4)	(5)
01. Semau	1	1	6	5
02. Semau Selatan	1	1	5	4
03. Kupang Barat	1	1	10	11
04. Nekamese	1	1	9	9
05. Kupang Tengah	1	1	7	7
06. Taebenu	1	1	9	9
07. Amarasi	1	1	9	8
08. Amarasi Barat	1	1	7	7
09. Amarasi Selatan	1	1	4	4
10. Amarasi Timur	1	1	3	4
11. Kupang Timur	2	2	10	9
12. Amabi Oefeto Timur	1	1	9	9
13. Amabi Oefeto	1	1	5	6
14. Sulamu	1	2	6	5
15. Fatuleu	1	1	10	10
16. Fatuleu Barat	1	1	3	5
17. Fatuleu Tengah	1	1	6	3
18. Takari	2	2	9	12
19. Amfoang Selatan	1	1	6	6
20. Amfoang Barat Daya	1	1	3	3
21. Amfoang Utara	1	1	4	5
22. Amfoang Barat Laut	1	1	5	6
23. Amfoang Timur	1	1	7	5
24. Amfoang Tengah	1	1	5	4
Kabupaten Kupang Kupang Regency	26	27	157	156

Lanjutan Tabel/*Continued Table* 4.2.3

Kecamatan Subdistrict	Klinik Pratama Primary Clinic		Posyandu Integrated Health Post	
	2020	2021	2020	2021
(1)	(2)	(3)	(4)	(5)
01. Semau	-	-	22	22
02. Semau Selatan	-	-	15	15
03. Kupang Barat	-	-	40	40
04. Nekamese	-	-	34	34
05. Kupang Tengah	-	-	51	53
06. Taebenu	-	-	34	34
07. Amarasi	-	-	34	34
08. Amarasi Barat	-	-	45	45
09. Amarasi Selatan	-	-	28	27
10. Amarasi Timur	-	-	17	17
11. Kupang Timur	-	-	66	67
12. Amabi Oefeto Timur	-	-	44	45
13. Amabi Oefeto	-	-	23	22
14. Sulamu	-	-	29	29
15. Fatuleu	-	-	67	67
16. Fatuleu Barat	-	-	23	23
17. Fatuleu Tengah	-	-	16	16
18. Takari	-	-	52	52
19. Amfoang Selatan	-	-	26	26
20. Amfoang Barat Daya	-	-	20	24
21. Amfoang Utara	-	-	20	20
22. Amfoang Barat Laut	-	-	25	20
23. Amfoang Timur	-	-	20	20
24. Amfoang Tengah	-	-	14	14
Kabupaten Kupang Kupang Regency	-	-	765	766

Catatan/ Note : Data Puskesmas tidak dirinci rawat inap dan tidak rawat inap

Sumber/Source: Dinas Kesehatan Kabupaten Kupang/ Health Service of Kupang Regency

Lanjutan Tabel/Continued Table 4.2.3

Kecamatan Subdistrict	Polindes Rural Polyclinic		Poskesdes Village Health Service	
	2020	2021	2020	2021
(1)	(2)	(3)	(4)	(5)
01. Semau	1	-	-	-
02. Semau Selatan	1	1	-	-
03. Kupang Barat	5	5	1	3
04. Nekamese	1	1	1	1
05. Kupang Tengah	4	4	1	-
06. Taebenu	-	-	1	-
07. Amarasi	2	2	2	-
08. Amarasi Barat	3	3	1	-
09. Amarasi Selatan	-	-	-	-
10. Amarasi Timur	1	1	-	-
11. Kupang Timur	4	1	1	-
12. Amabi Oefeto Timur	-	-	-	-
13. Amabi Oefeto	1	1	-	-
14. Sulamu	2	2	1	-
15. Fatuleu	1	1	1	-
16. Fatuleu Barat	1	1	1	-
17. Fatuleu Tengah	-	-	-	-
18. Takari	4	4	-	-
19. Amfoang Selatan	-	-	-	-
20. Amfoang Barat Daya	1	1	-	-
21. Amfoang Utara	1	1	-	-
22. Amfoang Barat Laut	1	1	-	-
23. Amfoang Timur	-	-	-	-
24. Amfoang Tengah	1	1	1	-
Kabupaten Kupang Kupang Regency	35	31	12	4

Catatan/ Note : Data Puskesmas tidak dirinci rawat inap dan tidak rawat inap

Sumber/Source: Dinas Kesehatan Kabupaten Kupang/ Health Service of Kupang Regency

Tabel
Table 4.2.4

**Jumlah Kasus 10 Jenis Penyakit yang Diderita Penduduk
Usia 0-7 Hari di Kabupaten Kupang, 2021**
**Number of Cases of Ten Diseases Suffered by Population
Aged 0-7 Days in Kupang Regency, 2021**

Jenis Penyakit <i>Type of Diseases</i>	Jumlah Kasus <i>Number of Cases</i>
(1)	(2)
Pemeriksaan kesehatan bayi dan anak secara rutin <i>Regular health checks for babies and children</i>	126
Perawatan dan pemeriksaan pasca persalinan <i>Postpartum care and examination</i>	-
Imunisasi Rabies <i>Rabies Immunization</i>	-
Seleksi Antenatal <i>Antenatal Selection</i>	-
Lahir mati <i>Stillbirth</i>	38
Demam yang sebabnya tidak diketahui/ Obs Febris <i>Fever of unknown cause</i>	2
Diare dan Gastroenteritis oleh Penyebab Infeksi tertentu <i>Diarrhea and Gastroenteritis by Certain Infectious Causes</i>	1
Kadaan Infeksi HIV Asimptomatik <i>The state of asymptomatic HIV infection</i>	-
Penunjang Sarana Kesehatan untuk alasan lainnya <i>Health Facilities Support for other reasons</i>	52
Kecelakaan transportasi air <i>Water transportation accident</i>	-
Jumlah <i>Total</i>	219

Catatan/ Note :

Sumber/Source: Dinas Kesehatan Kabupaten Kupang/ Health Service of Kupang Regency

Tabel
Table 4.2.5**Jumlah Kasus 10 Jenis Penyakit yang Diderita Penduduk
Usia 8-28 Hari di Kabupaten Kupang, 2021**
**Number of Cases of Ten Diseases Suffered by Population
Aged 8-28 Days in Kupang Regency, 2021**

Jenis Penyakit <i>Type of Diseases</i>	Jumlah Kasus <i>Number of Cases</i>
(1)	(2)
Pemeriksaan kesehatan bayi dan anak secara rutin <i>Regular health checks for babies and children</i>	178
Infeksi saluran Pernafasan Bagian Atas <i>Upper Respiratory Tract Infection</i>	80
Demam yang sebabnya tidak diketahui/ Obs Febris <i>Fever of unknown cause</i>	35
Imunisasi Rabies <i>Rabies Immunization</i>	-
Diare dan Gastroenteritis oleh Penyebab Infeksi tertentu <i>Diarrhea and Gastroenteritis by Certain Infectious Causes</i>	11
Dermatitis Kontak Alergi <i>Allergic Contact Dermatitis</i>	14
Abses, Furunkel dan Karbunkel <i>Abscesses, Furuncles and Carbuncles</i>	3
Batuk <i>Cough</i>	27
Pemeriksaan Kesehatan Umum <i>General Health Checkup</i>	29
Urtikaria <i>Urticaria</i>	1
Jumlah <i>Total</i>	378

Catatan/ Note :

Sumber/Source: Dinas Kesehatan Kabupaten Kupang/ Health Service of Kupang Regency

Tabel
Table 4.2.6**Jumlah Kasus 10 Jenis Penyakit yang Diderita Penduduk
Usia 1 Bulan - 1 Tahun di Kabupaten Kupang, 2021**
**Number of Cases of Ten Diseases Suffered by Population
Aged 1 month - 1 year old Days in Kupang Regency,
2021**

Jenis Penyakit <i>Type of Diseases</i>	Jumlah Kasus <i>Number of Cases</i>
(1)	(2)
Infeksi saluran Pernafasan Bagian Atas <i>Upper Respiratory Tract Infection</i>	2 949
Pemeriksaan kesehatan bayi dan anak secara rutin <i>Regular health checks for babies and children</i>	3 153
Demam yang sebabnya tidak diketahui/ Obs Febris <i>Fever of unknown cause</i>	1 000
Diare dan Gastroenteritis oleh Penyebab Infeksi tertentu <i>Diarrhea and Gastroenteritis by Certain Infectious Causes</i>	440
Batuk <i>Cough</i>	449
Dermatitis Kontak Alergi <i>Allergic Contact Dermatitis</i>	467
Alergi <i>Allergy</i>	140
Abses, Furunkel dan Karbunkel <i>Abscesses, Furuncles and Carbuncles</i>	112
Konjungtivitis <i>Conjunctivitis</i>	44
Gangguan Makanan <i>Food Disorder</i>	73
Jumlah <i>Total</i>	8 827

Catatan/ Note :

Sumber/Source: Dinas Kesehatan Kabupaten Kupang/ Health Service of Kupang Regency

Tabel 4.2.7 Jumlah Kasus 10 Jenis Penyakit yang Diderita Penduduk Usia 1-4 Tahun di Kabupaten Kupang, 2021
Number of Cases of Ten Diseases Suffered by Population Aged 1-4 Years Old in Kupang Regency, 2021

Jenis Penyakit <i>Type of Diseases</i>	Jumlah Kasus <i>Number of Cases</i>
(1)	(2)
Infeksi saluran Pernafasan Bagian Atas <i>Upper Respiratory Tract Infection</i>	7 638
Diare dan Gastroenteritis oleh Penyebab Infeksi tertentu <i>Diarrhea and Gastroenteritis by Certain Infectious Causes</i>	1 359
Demam yang sebabnya tidak diketahui/ Obs Febris <i>Fever of unknown cause</i>	2 744
Dermatitis Kontak Alergi <i>Allergic Contact Dermatitis</i>	1 951
Pemeriksaan kesehatan bayi dan anak secara rutin <i>Regular health checks for babies and children</i>	8 904
Batuk <i>Cough</i>	1 304
Abses, Furunkel dan Karbunkel <i>Abscesses, Furuncles and Carbuncles</i>	508
Gangguan Makanan <i>Food Disorder</i>	384
Alergi <i>Allergy</i>	540
Konjungtivitis <i>Conjunctivitis</i>	92
Jumlah <i>Total</i>	25 424

Catatan/ Note :

Sumber/Source: Dinas Kesehatan Kabupaten Kupang/ Health Service of Kupang Regency

Tabel
Table 4.2.8**Jumlah Kasus 10 Jenis Penyakit yang Diderita Penduduk
Usia 5-14 Tahun di Kabupaten Kupang, 2021**
**Number of Cases of Ten Diseases Suffered by Population
Aged 5-14 years old in Kupang Regency, 2021**

Jenis Penyakit <i>Type of Diseases</i>	Jumlah Kasus <i>Number of Cases</i>
(1)	(2)
Infeksi saluran Pernafasan Bagian Atas <i>Upper Respiratory Tract Infection</i>	7 043
Demam yang sebabnya tidak diketahui/ Obs Febris <i>Fever of unknown cause</i>	2 430
Dermatitis Kontak Alergi <i>Allergic Contact Dermatitis</i>	201
Dispepsia <i>Dyspepsia</i>	798
Batuk <i>Cough</i>	1 341
Abses, Furunkel dan Karbunkel <i>Abscesses, Furuncles and Carbuncles</i>	904
Diare dan Gastroenteritis oleh Penyebab Infeksi tertentu <i>Diarrhea and Gastroenteritis by Certain Infectious Causes</i>	479
Cedera remuk trauma amputasi YDT dan daerah badan multiple <i>Crushing injury, amputation and multiple body areas</i>	603
Alergi <i>Allergy</i>	580
Konjungtivitis <i>Conjunctivitis</i>	142
Jumlah <i>Total</i>	14 521

Catatan/ Note :

Sumber/Source: Dinas Kesehatan Kabupaten Kupang/ Health Service of Kupang Regency

Tabel 4.2.9 Jumlah Kasus 10 Jenis Penyakit yang Diderita Penduduk Usia 15-24 Tahun di Kabupaten Kupang, 2021
Number of Cases of Ten Diseases Suffered by Population Aged 15-24 years old in Kupang Regency, 2021

Jenis Penyakit <i>Type of Diseases</i>	Jumlah Kasus <i>Number of Cases</i>
(1)	(2)
Infeksi saluran Pernafasan Bagian Atas <i>Upper Respiratory Tract Infection</i>	5 130
Dispepsia <i>Dyspepsia</i>	1 929
Dermatitis Kontak Alergi <i>Allergic Contact Dermatitis</i>	1 939
Cedera remuk trauma amputasi YDT dan daerah badan multiple <i>Crushing injury, amputation and multiple body areas</i>	716
Demam yang sebabnya tidak diketahui/ Obs Febris <i>Fever of unknown cause</i>	1 524
Batuk <i>Cough</i>	1 069
Abses, Furunkel dan Karbunkel <i>Abscesses, Furuncles and Carbuncles</i>	837
Diare dan Gastroenteritis oleh Penyebab Infeksi tertentu <i>Diarrhea and Gastroenteritis by Certain Infectious Causes</i>	251
Alergi <i>Allergy</i>	451
Konjungtivitis <i>Conjunctivitis</i>	125
Jumlah <i>Total</i>	13 971

Catatan/ Note :

Sumber/Source: Dinas Kesehatan Kabupaten Kupang/ Health Service of Kupang Regency

Tabel
Table 4.2.10**Jumlah Kasus 10 Jenis Penyakit yang Diderita Penduduk
Usia 25-44 Tahun di Kabupaten Kupang, 2021**
**Number of Cases of Ten Diseases Suffered by Population
Aged 25-44 years old in Kupang Regency, 2021**

Jenis Penyakit <i>Type of Diseases</i>	Jumlah Kasus <i>Number of Cases</i>
(1)	(2)
Infeksi saluran Pernafasan Bagian Atas <i>Upper Respiratory Tract Infection</i>	11 114
Pengawasan Kehamilan Normal <i>Normal pregnancy monitoring</i>	12 503
Dispepsia <i>Dyspepsia</i>	6 233
Mialgia <i>Myalgia</i>	4 523
Dermatitis Kontak Alergi <i>Allergic Contact Dermatitis</i>	3 914
Demam yang sebabnya tidak diketahui/ Obs Febris <i>Fever of unknown cause</i>	2 685
Atritis Reumatoid YTT <i>Rheumatoid Arthritis YTT</i>	1 379
Abses, Furunkel dan Karbunkel <i>Abscesses, Furuncles and Carbuncles</i>	1 933
Sakit Kepala <i>Headache</i>	1 830
Diare dan Gastroenteritis oleh Penyebab Infeksi tertentu <i>Diarrhea and Gastroenteritis by Certain Infectious Causes</i>	729
Jumlah <i>Total</i>	46 843

Catatan/ Note :

Sumber/Source: Dinas Kesehatan Kabupaten Kupang/ Health Service of Kupang Regency

Tabel 4.2.11 **Jumlah Kasus 10 Jenis Penyakit yang Diderita Penduduk Usia 45-64 Tahun di Kabupaten Kupang, 2021**
Number of Cases of Ten Diseases Suffered by Population Aged 45-64 years old in Kupang Regency, 2021

Jenis Penyakit <i>Type of Diseases</i>	Jumlah Kasus <i>Number of Cases</i>
(1)	(2)
Infeksi saluran Pernafasan Bagian Atas <i>Upper Respiratory Tract Infection</i>	8 448
Mialgia <i>Myalgia</i>	7 508
Dispepsia <i>Dyspepsia</i>	6 724
Hypertensi esensial (Primer) <i>Essential hypertension (Primary)</i>	6 499
Atritis Reumatoid YTT <i>Rheumatoid Arthritis YTT</i>	3 529
Dermatitis Kontak Alergi <i>Allergic Contact Dermatitis</i>	3 102
Batuk <i>Cough</i>	2 285
Demam yang sebabnya tidak diketahui/ Obs Febris <i>Fever of unknown cause</i>	1 699
Sakit Kepala <i>Headache</i>	1 661
Nyeri punggung bawah <i>Lower back pain</i>	572
Jumlah <i>Total</i>	42 027

Catatan/ Note :

Sumber/Source: Dinas Kesehatan Kabupaten Kupang/ Health Service of Kupang Regency

Tabel
Table 4.2.12**Jumlah Kasus 10 Jenis Penyakit yang Diderita Penduduk
Usia di atas 65 tahun di Kabupaten Kupang, 2021**
**Number of Cases of Ten Diseases Suffered by Population
Aged over 65 years old in Kupang Regency, 2021**

Jenis Penyakit <i>Type of Diseases</i>	Jumlah Kasus <i>Number of Cases</i>
(1)	(2)
Hypertensi esensial (Primer) <i>Essential hypertension (Primary)</i>	4 856
Infeksi saluran Pernafasan Bagian Atas <i>Upper Respiratory Tract Infection</i>	4 398
Mialgia <i>Myalgia</i>	4 277
Dispepsia <i>Dyspepsia</i>	3 412
Atritis Reumatoid YTT <i>Rheumatoid Arthritis YTT</i>	2 783
Dermatitis Kontak Alergi <i>Allergic Contact Dermatitis</i>	1 381
Batuk <i>Cough</i>	1 354
Sakit Kepala <i>Headache</i>	648
Demam yang sebabnya tidak diketahui/ Obs Febris <i>Fever of unknown cause</i>	997
Nyeri punggung bawah <i>Lower back pain</i>	361
Jumlah <i>Total</i>	24 467

Catatan/ Note :

Sumber/Source: Dinas Kesehatan Kabupaten Kupang/ Health Service of Kupang Regency

Tabel
Table 4.2.13**Jumlah Kasus DBD dan Malaria Menurut Kecamatan di Kabupaten Kupang, 2021**
Number of Cases of Dengue Hemorrhagic Fever and Malaria by Sub-district in Kupang Regency, 2021

Kecamatan Subdistrict	DBD/Dengue Hemorrhagic Fever		Malaria/Malaria	
	Jumlah Kasus Number of Cases	Ditangani Treated	Konfirmasi Lab Lab Confirmation	Ditangani Treated
(1)	(2)	(3)	(4)	(5)
01. Semau	1	1	-	-
02. Semau Selatan	-	-	-	-
03. Kupang Barat	7	7	-	-
04. Nekamese	1	1	2	2
05. Kupang Tengah	16	16	2	2
06. Taebenu	12	12	-	-
07. Amarasi	-	-	-	-
08. Amarasi Barat	-	-	-	-
09. Amarasi Selatan	-	-	-	-
10. Amarasi Timur	-	-	-	-
11. Kupang Timur	23	23	1	-
12. Amabi Oefeto Timur	-	-	1	1
13. Amabi Oefeto	-	-	-	-
14. Sulamu	3	3	-	-
15. Fatuleu	-	-	-	-
16. Fatuleu Barat	-	-	3	3
17. Fatuleu Tengah	-	-	-	-
18. Takari	1	1	-	-
19. Amfoang Selatan	-	-	-	-
20. Amfoang Barat Daya	-	-	36	29
21. Amfoang Utara	-	-	4	4
22. Amfoang Barat Laut	-	-	17	16
23. Amfoang Timur	-	-	1	1
24. Amfoang Tengah	-	-	-	-
Kabupaten Kupang Kupang Regency	64	64	67	58

Catatan/ Note :

Sumber/Source: Dinas Kesehatan Kabupaten Kupang/ Health Service of Kupang Regency

Tabel
Table 4.2.14**Jumlah Akseptor KB Aktif (CU), Pasangan Usia Subur (PUS) dan Persentase CU terhadap PUS di Kabupaten Kupang, 2021**
Number of Active Acceptor, Couples of Reproductive Age and Percentage of CU to Couples of Reproductive Age by Subdistrict in Kupang Regency, 2021

Kecamatan Subdistrict	Akseptor Aktif Active Acceptor (CU)	Pasangan Usia Subur (PUS)/Couples of Reproductive Age	Persentase CU terhadap PUS/ Percentage of CU to Couples of Reproductive Age
(1)	(2)	(3)	(4)
01. Semau	830	930	89,25
02. Semau Selatan	827	959	86,24
03. Kupang Barat	1 781	2 333	76,34
04. Nekamese	1 256	1 536	81,77
05. Kupang Tengah	2 666	6 069	43,93
06. Taebenu	1 280	1 921	66,63
07. Amarasi	1 423	1 881	75,65
08. Amarasi Barat	1 856	2 068	89,75
09. Amarasi Selatan	1 153	1 350	85,41
10. Amarasi Timur	970	1 110	87,39
11. Kupang Timur	3 978	5 306	74,97
12. Amabi Oefeto Timur	423	916	46,18
13. Amabi Oefeto	1 175	1 328	88,48
14. Sulamu	1 593	2 010	79,25
15. Fatuleu	1 952	3 148	62,01
16. Fatuleu Barat	644	1 047	61,51
17. Fatuleu Tengah	577	649	88,91
18. Takari	2 379	3 421	69,54
19. Amfoang Selatan	940	1 112	84,53
20. Amfoang Barat Daya	855	884	96,72
21. Amfoang Utara	1 082	1 198	90,32
22. Amfoang Barat Laut	1 343	1 391	96,55
23. Amfoang Timur	799	985	81,12
24. Amfoang Tengah	482	904	53,32
Kabupaten Kupang Kupang Regency	32 264	44 456	72,58

Sumber/Source: Dinas Pengendalian Penduduk, KB, Pemberdayaan Perempuan dan Perlindungan Anak Kabupaten Kupang/
Population Controlling, Family Planning, Women Empowerment and Child Protection Service of Kupang Regency

Tabel 4.2.15 Jumlah Akseptor KB Aktif Menurut Metode Kontrasepsi yang digunakan di Kabupaten Kupang, 2021
Number of Active Family Planning Acceptor by Contraceptive Method by Subdistrict in Kupang Regency, 2021

Kecamatan Subdistrict	IUD	MOW	MOP	Kondom	Implan	Suntik	Pil	Jumlah Total
(1)	(2)	(3)	(4)	(5)	(6)	(7)	(8)	(9)
01. Semau	12	30	-	-	263	464	61	830
02. Semau Selatan	7	3	-	-	375	368	74	827
03. Kupang Barat	19	181	6	-	269	1 190	116	1 781
04. Nekamese	46	88	-	1	473	565	83	1 256
05. Kupang Tengah	339	437	5	101	979	653	152	2 666
06. Taebenu	40	273	1	17	98	770	81	1 280
07. Amarasi	21	44	-	1	839	489	29	1 423
08. Amarasi Barat	16	127	-	-	1 058	649	6	1 856
09. Amarasi Selatan	14	36	4	5	724	359	11	1 153
10. Amarasi Timur	5	65	-	-	557	343	-	970
11. Kupang Timur	161	405	3	15	1 246	2 091	57	3 978
12. Amabi Oefeto Timur	-	15	-	2	396	10	-	423
13. Amabi Oefeto	28	33	-	4	507	533	70	1 175
14. Sulamu	80	2	3	-	948	560	-	1 593
15. Fatuleu	51	39	1	5	596	1 240	20	1 952
16. Fatuleu Barat	1	20	-	2	286	333	2	644
17. Fatuleu Tengah	5	14	-	-	163	395	-	577
18. Takari	49	40	-	5	706	1 528	51	2 379
19. Amfoang Selatan	50	-	-	-	88	521	281	940
20. Amfoang Barat Daya	106	10	-	-	157	473	109	855
21. Amfoang Utara	1	3	-	1	318	699	60	1 082
22. Amfoang Barat Laut	-	-	-	-	194	839	310	1 343
23. Amfoang Timur	1	10	2	-	220	557	9	799
24. Amfoang Tengah	1	3	-	7	208	255	8	482
Kabupaten Kupang Kupang Regency	1 053	1 878	25	166	11 668	15 884	1 590	32 264

Sumber/Source: Dinas Pengendalian Penduduk, KB, Pemberdayaan Perempuan dan Perlindungan Anak Kabupaten Kupang/
 Population Controlling, Family Planning, Women Empowerment and Child Protection Service of Kupang Regency

Tabel
Table 4.2.16**Jumlah Klinik KB Menurut Kecamatan di Kabupaten Kupang, 2021**
Number of Family Planning Clinic by Subdistrict in Kupang Regency, 2021

Kecamatan Subdistrict	Jumlah Klinik KB Number of Clinic
(1)	(2)
01. Semau	1
02. Semau Selatan	1
03. Kupang Barat	1
04. Nekamese	1
05. Kupang Tengah	1
06. Taebenu	1
07. Amarasi	1
08. Amarasi Barat	1
09. Amarasi Selatan	1
10. Amarasi Timur	1
11. Kupang Timur	-
12. Amabi Oefeto Timur	1
13. Amabi Oefeto	1
14. Sulamu	1
15. Fatuleu	-
16. Fatuleu Barat	1
17. Fatuleu Tengah	1
18. Takari	-
19. Amfoang Selatan	1
20. Amfoang Barat Daya	1
21. Amfoang Utara	1
22. Amfoang Barat Laut	1
23. Amfoang Timur	1
24. Amfoang Tengah	1
Kabupaten Kupang Kupang Regency	21

Sumber/Source: Dinas Pengendalian Penduduk, KB, Pemberdayaan Perempuan dan Perlindungan Anak Kabupaten Kupang/
Population Controlling, Family Planning, Women Empowerment and Child Protection Service of Kupang Regency

Tabel
Table 4.2.17**Jumlah Terinfeksi HIV dan AIDS Menurut Kecamatan di
Kabupaten Kupang, 2021**
**Number of People Infected with HIV and AIDS by Subdistrict
in Kupang Regency, 2021**

Kecamatan Subdistrict	HIV		AIDS		Meninggal	
	Laki-laki	Perempuan	Laki-laki	Perempuan	Laki-laki	Perempuan
(1)	(2)	(3)	(4)	(5)	(6)	(7)
01. Semau	2	4	3	1	-	-
02. Semau Selatan	3	-	1	2	1	1
03. Kupang Barat	2	6	4	3	1	1
04. Nekamese	4	6	2	3	2	-
05. Kupang Tengah	22	24	9	8	4	2
06. Taebenu	2	4	1	2	-	-
07. Amarasi	9	10	8	5	-	2
08. Amarasi Barat	6	6	4	3	2	-
09. Amarasi Selatan	6	5	2	1	1	-
10. Amarasi Timur	1	2	2	-	-	-
11. Kupang Timur	17	18	13	8	4	2
12. Amabi Oefeto Timur	-	1	3	-	-	-
13. Amabi Oefeto	3	3	4	1	-	1
14. Sulamu	3	3	3	2	-	-
15. Fatuleu	12	11	11	5	1	2
16. Fatuleu Barat	1	-	2	2	-	1
17. Fatuleu Tengah	1	1	1	1	-	-
18. Takari	6	8	2	1	2	-
19. Amfoang Selatan	-	-	2	1	-	-
20. Amfoang Barat Daya	-	1	-	1	-	-
21. Amfoang Utara	1	1	2	1	-	-
22. Amfoang Barat Laut	-	1	2	-	-	-
23. Amfoang Timur	1	-	1	1	-	1
24. Amfoang Tengah	-	-	2	1	-	-
Kabupaten Kupang Kupang Regency	102	115	84	53	18	13

Sumber/Source: Komisi Penanggulangan AIDS Kabupaten Kupang/ Regional AIDS Commission of Kupang Regency

Tabel 4.2.18 Jumlah Terinfeksi HIV dan AIDS Menurut Jenis Pekerjaan di Kabupaten Kupang, 2021
Number of People Infected with HIV and AIDS by Work Type in Kupang Regency, 2021

Jenis Pekerjaan Type of Work	Jumlah Kasus Number of Cases
(1)	(2)
01. Ibu Rumah Tangga/ Housewife	100
02. Petani/ Farmer	99
03. Swasta/ Private sector	27
04. Sopir/ Driver	22
05. Mantan TKI/ Former Indonesian Workers	10
06. TNI/ Indonesian Army	2
07. PNS/ Civil Servant	7
08. Satpam/ Security	1
09. Tukang Ojek/ Bike Driver	20
10. Pelajar/ Student	20
11. Pekerja Seks Komersial/ Prostitute	12
12. Nelayan/ Fisherman	4
13. Lain-lain/ Others	26
Kabupaten Kupang Kupang Regency	350

Sumber/Source: Komisi Penanggulangan AIDS Kabupaten Kupang/ Regional AIDS Commission of Kupang Regency

Tabel 4.2.19 **Jumlah Terinfeksi HIV dan AIDS Menurut Kelompok Umur di Kabupaten Kupang, 2021**
Table *Number of People Infected with HIV and AIDS by Age Group in Kupang Regency, 2021*

Jenis Pekerjaan <i>Type of Work</i>	Jumlah Kasus <i>Number of Cases</i>
(1)	(2)
<1	3
1 - 4	9
5 - 14	7
15 - 19	23
20 - 29	108
30 - 39	106
40 - 49	61
50 - 59	27
>60	6
Kabupaten Kupang <i>Kupang Regency</i>	350

Sumber/Source: Komisi Penanggulangan AIDS Kabupaten Kupang/ *Regional AIDS Commission of Kupang Regency*

Tabel
Table 4.2.20**Jumlah Terinfeksi HIV dan AIDS Menurut Faktor Resiko di Kabupaten Kupang, 2021**
Number of People Infected with HIV and AIDS by Risk Factor in Kupang Regency, 2021

Jenis Pekerjaan <i>Type of Work</i>	Jumlah Kasus <i>Number of Cases</i>
(1)	(2)
01. Heteroseksual/ <i>Heterosexual</i>	261
02. Narkoba/ <i>Drugs</i>	13
03. Ibu ke anak/ <i>Mother to child</i>	11
04. Lain-lain/ <i>Others</i>	65
Kabupaten Kupang <i>Kupang Regency</i>	350

Sumber/Source: Komisi Penanggulangan AIDS Kabupaten Kupang/ *Regional AIDS Commission of Kupang Regency*

4.3 AGAMA DAN SOSIAL LAINNYA RELIGION AND OTHER SOCIAL AFFAIRS

Tabel 4.3.1 Jumlah Penduduk Menurut Kecamatan dan Agama yang
Table 4.3.1 Population by Subdistrict and Religion, 2021

Kecamatan Subdistrict	Islam	Protestant Protestant	Katolik Catholic	Hindu	Budha Buddha	Lainnya Others
(1)	(2)	(3)	(4)	(5)	(6)	(7)
01. Semau	-	10 058	374	-	-	-
02. Semau Selatan	233	12 745	59	-	-	-
03. Kupang Barat	854	24 042	732	-	-	-
04. Nekamese	-	21 475	1 118	-	-	-
05. Kupang Tengah	1 196	21 705	11 969	-	-	-
06. Taebenu	-	11 245	1 087	-	-	-
07. Amarasi	953	17 214	2 443	-	-	-
08. Amarasi Barat	87	13 383	1 115	-	-	-
09. Amarasi Selatan	24	8 476	5 569	-	-	-
10. Amarasi Timur	43	10 635	939	-	-	-
11. Kupang Timur	3 141	31 010	9 461	43	-	-
12. Amabi Oefeto Timur	-	12 722	3 831	-	-	-
13. Amabi Oefeto	-	10 151	514	-	-	-
14. Sulamu	1 576	12 945	3 503	-	-	-
15. Fatuleu	279	25 473	7 287	-	-	-
16. Fatuleu Barat	365	11 719	626	-	-	-
17. Fatuleu Tengah	10	8 261	334	-	-	-
18. Takari	680	17 279	2 951	-	-	-
19. Amfoang Selatan	-	12 623	515	-	-	-
20. Amfoang Barat Daya	-	7 935	122	-	-	-
21. Amfoang Utara	113	7 507	374	-	-	-
22. Amfoang Barat Laut	-	9 091	106	-	-	-
23. Amfoang Timur	-	9 998	3 320	-	-	-
24. Amfoang Tengah	-	7 934	-	-	-	-
Kabupaten Kupang Kupang Regency	9 554	335 626	58 349	43	-	-

Catatan/ Note :

Sumber/Source: Kementerian Agama Kabupaten Kupang/Ministry of Religious Affairs of Kupang Regency - Office

Tabel
Table 4.3.2

**Jumlah Tempat Peribadatan Menurut Kecamatan,
2021**
Number of Places of Worship by Subdistrict, 2021

Kecamatan Subdistrict	Islam	Protestant Protestant	Katolik Catholic	Hindu	Budha Buddha	Lainnya Others
(1)	(2)	(3)	(4)	(5)	(6)	(7)
01. Semau	-	37	2	-	-	-
02. Semau Selatan	1	26	1	-	-	-
03. Kupang Barat	3	61	3	-	-	-
04. Nekamese	-	43	6	-	-	-
05. Kupang Tengah	6	37	15	-	-	-
06. Taebenu	-	24	5	-	-	-
07. Amarasi	4	51	7	-	-	-
08. Amarasi Barat	1	44	10	-	-	-
09. Amarasi Selatan	1	26	6	-	-	-
10. Amarasi Timur	-	25	7	-	-	-
11. Kupang Timur	9	61	9	2	-	-
12. Amabi Oefeto Timur	-	51	4	-	-	-
13. Amabi Oefeto	3	21	2	-	-	-
14. Sulamu	4	28	5	-	-	-
15. Fatuleu	-	66	13	-	-	-
16. Fatuleu Barat	-	18	2	-	-	-
17. Fatuleu Tengah	-	12	1	-	-	-
18. Takari	-	54	6	-	-	-
19. Amfoang Selatan	-	24	2	-	-	-
20. Amfoang Barat Daya	-	21	1	-	-	-
21. Amfoang Utara	1	17	2	-	-	-
22. Amfoang Barat Laut	-	24	1	-	-	-
23. Amfoang Timur	-	17	7	-	-	-
24. Amfoang Tengah	-	22	-	-	-	-
Kabupaten Kupang Kupang Regency	33	810	117	2	-	-

Catatan/ Note : Rumah Ibadah Protestan terdiri dari bangunan permanen, semi permanen dan darurat/ Place of Worship for Protestant consist of permanent, semi-permanent and emergency building

Sumber/Source: Kementerian Agama Kabupaten Kupang/Ministry of Religious Affairs of Kupang Regency - Office

Tabel
Table 4.3.3

**Jumlah Desa¹/Kelurahan yang Mengalami Bencana Alam²
Menurut Kecamatan, 2019–2021**
**Number of Villages¹ that Had Natural Disaster² by Subdistrict,
2019–2021**

Kecamatan Subdistrict	Banjir/Flood		
	2019	2020	2021
(1)	(3)	(4)	(5)
01. Semau	–	–	–
02. Semau Selatan	–	–	–
03. Kupang Barat	–	1	1
04. Nekamese	–	–	–
05. Kupang Tengah	1	–	–
06. Taebenu	–	–	–
07. Amarasi	–	–	3
08. Amarasi Barat	1	–	–
09. Amarasi Selatan	–	–	–
10. Amarasi Timur	1	–	–
11. Kupang Timur	3	2	–
12. Amabi Oefeto Timur	–	–	–
13. Amabi Oefeto	2	2	–
14. Sulamu	–	1	2
15. Fatuleu	2	–	1
16. Fatuleu Barat	1	–	–
17. Fatuleu Tengah	–	–	–
18. Takari	1	3	2
19. Amfoang Selatan	–	–	–
20. Amfoang Barat Daya	–	–	–
21. Amfoang Utara	2	–	–
22. Amfoang Barat Laut	–	–	–
23. Amfoang Timur	3	1	–
24. Amfoang Tengah	–	3	3
Kabupaten Kupang Kupang Regency	17	13	12

Lanjutan Tabel/*Continued Table* 4.3.3

Kecamatan <i>Subdistrict</i>	Gempa Bumi/ <i>Earthquake</i>		
	2019	2020	2021
(1)	(7)	(8)	(9)
01. Semau	–	–	–
02. Semau Selatan	–	–	–
03. Kupang Barat	–	–	–
04. Nekamese	–	–	–
05. Kupang Tengah	–	–	–
06. Taebenu	–	–	–
07. Amarasi	–	8	–
08. Amarasi Barat	–	–	–
09. Amarasi Selatan	–	4	1
10. Amarasi Timur	–	–	–
11. Kupang Timur	–	1	–
12. Amabi Oefeto Timur	–	–	–
13. Amabi Oefeto	–	–	–
14. Sulamu	–	–	–
15. Fatuleu	–	–	6
16. Fatuleu Barat	–	–	–
17. Fatuleu Tengah	–	–	–
18. Takari	–	–	–
19. Amfoang Selatan	–	–	–
20. Amfoang Barat Daya	–	–	–
21. Amfoang Utara	–	–	–
22. Amfoang Barat Laut	–	–	–
23. Amfoang Timur	–	–	–
24. Amfoang Tengah	–	–	–
Kabupaten Kupang <i>Kupang Regency</i>	–	13	7

Lanjutan Tabel/Continued Table 4.3.3

Kecamatan Subdistrict	Tanah Longsor/Landslide		
	2019	2020	2021
(1)	(11)	(12)	(13)
01. Semau	–	–	–
02. Semau Selatan	–	–	–
03. Kupang Barat	1	1	1
04. Nekamese	–	–	–
05. Kupang Tengah	–	–	–
06. Taebenu	–	–	–
07. Amarasi	–	1	1
08. Amarasi Barat	–	–	–
09. Amarasi Selatan	–	–	1
10. Amarasi Timur	–	1	–
11. Kupang Timur	–	–	–
12. Amabi Oefeto Timur	1	1	3
13. Amabi Oefeto	–	–	–
14. Sulamu	–	–	–
15. Fatuleu	3	–	1
16. Fatuleu Barat	–	–	–
17. Fatuleu Tengah	4	1	2
18. Takari	1	–	1
19. Amfoang Selatan	1	2	1
20. Amfoang Barat Daya	–	–	–
21. Amfoang Utara	–	–	–
22. Amfoang Barat Laut	–	–	–
23. Amfoang Timur	–	–	–
24. Amfoang Tengah	1	1	1
Kabupaten Kupang Kupang Regency	12	8	12

Catatan/Note: ¹ Desa pada tabel ini termasuk Unit Permukiman Transmigrasi (UPT) yang masih dibina oleh kementerian terkait dan nagari di Kabupaten/Kota Sumatera Barat/Villages in this table are included in Transmigration Settlement Unit which is still fostered by the relevant ministries and the nagari in the Province of Sumatera Barat

² Terjadi dalam tiga tahun terakhir sampai dengan saat pencacahan/Occured during the last three years by the time of enumeration

Sumber/Source: BPS, Pendataan Potensi Desa (Podes)/BPS-Statistics Indonesia, Village Potential Data Collecting

4.4 KEMISKINAN POVERTY

Tabel 4.4.1 Garis Kemiskinan, Jumlah dan Persentase Penduduk Miskin di Kabupaten Kupang, 2013–2021
Poverty Line, Number and Percentage of poor People in Kupang Regency, 2013–2021

Tahun <i>Year</i>	Garis Kemiskinan (rupiah/kapita/bulan) <i>Poverty Line (rupiah/capita/month)</i>	Jumlah Penduduk Miskin (ribu) <i>Number of Poor People (thousand)</i>	Persentase Penduduk Miskin <i>Percentage of Poor People</i>
(1)	(2)	(3)	(4)
2013	252 934	101,50	19,96
2014	264 554	64,96	19,05
2015	282 496	80,98	23,37
2016	309 208	82,57	23,43
2017	325 677	84,35	22,91
2018	336 984	88,67	23,10
2019	356 463	92,02	23,03
2020	379 600	94,94	22,77
2021	386 577	91,25	22,98

Sumber/Source: BPS, Survei Sosial Ekonomi Nasional (SUSENAS)/ BPS–Statistics Indonesia, National Economic Survey

Tabel
Table 4.4.2

Indeks Kedalaman Kemiskinan dan Indeks Keparahan Kemiskinan di Kabupaten Kupang, 2013–2021
Poverty Gap Index and Poverty Severity Index in Kupang Regency, 2013–2021

Tahun Year	Indeks Kedalaman Kemiskinan Poverty Gap Index	Indeks Keparahan Kemiskinan Poverty Severity Index
(1)	(2)	(3)
2013	3,28	0,78
2014	3,71	0,98
2015	5,02	1,50
2016	3,67	0,80
2017	4,85	1,30
2018	3,55	0,87
2019	4,48	1,28
2020	4,36	1,21
2021	3,71	0,90

Sumber/Source: BPS, Survei Sosial Ekonomi Nasional (SUSENAS)/ BPS–Statistics Indonesia, National Economic Survey

BAB 5

PERTANIAN, KEHUTANAN, PETERNAKAN DAN PERIKANAN


AGRICULTURE, FORESTRY, LIVESTOCK AND FISHERIES

Jumlah Ternak besar dan Kecil
di Kabupaten Kupang Tahun 2021

Kerbau: 2.245 ekor

Kuda: 5.115 ekor

Sapi : 301.441 ekor



Kambing: 173.525 ekor

Babi: 377.578 ekor



Domba: 199 ekor

Jumlah Nelayan di Kabupaten Kupang

3.687

Produksi Rumput Laut

145.857 ton

Produksi Ikan Laut

5.210,38
ton



Sumber: 1. Dinas Perikanan Kabupaten Kupang
2. Dinas Pertanian Kabupaten Kupang

PENJELASAN TEKNIS

1. Di tingkat kabupaten Survei Pertanian (SP) diselenggarakan oleh BPS bekerjasama dengan Dinas Pertanian kabupaten.

2. Data pokok tanaman pangan yang dikumpulkan adalah luas panen dan produktivitas (produksi per hektar). Produksi tanaman pangan merupakan hasil perkalian antara luas panen dengan produktivitas.

Tanaman pangan mencakup padi dan palawija (jagung, kedelai, kacang tanah, ubi kayu dan ubi jalar).

3. Data lahan sawah yang dikumpulkan setiap akhir tahun meliputi:

a. Sawah berpengairan teknis:

Sawah yang memperoleh pengairan dimana saluran pemberi terpisah dari saluran pembuang agar penyediaan dan pembagian irigasi dapat sepenuhnya diatur dan diukur dengan mudah. Jaringan seperti ini biasanya terdiri dari saluran induk, sekunder dan tersier. Saluran induk, sekunder serta bangunannya dibangun, dikuasai dan dipelihara oleh pemerintah.

b. Sawah berpengairan setengah teknis:

Sawah berpengairan teknis

TECHNICAL NOTES

1. *In regency level, BPS conducts Agriculture Survey in cooperation with Regency Agriculture Service.*

2. *Basic data of food crops collected are total area harvested and productivity (production per hectare). Production of food crops is the multiplication of total area harvested and productivity*

Data of food crops consist of paddy and crops (maize, soybean, peanut, cassava and sweet potatoes).

3. *Paddy field data collected regularly at the end of the year covers:*

a. *Paddy field with technical irrigation:*

Paddy field watered by the irrigation that its inflow and outflow drain is separated simply in order to manage and measure water distribution easily. This kind of drain, in general, consists of main, secondary and tertiary drains. Main and Secondary drains including its construction are maintained by and under the authority of the government.

b. *Paddy field with semi-technical irrigation:*

Paddy field with technical

tetapi pemerintah hanya menguasai bangunan penyadap untuk dapat mengatur dan mengukur pemasukan air, sedangkan jaringan selanjutnya tidak diukur dan dikuasai oleh pemerintah.

irrigation but the government merely owns and maintains the inflow drain to manage and to measure the water. Whereas, next parts of the technical irrigation are not controlled by the government.

- c. Sawah berpengairan sederhana:
Sawah yang memperoleh pengairan yang cara pembagian dan pembuangan airnya belum teratur, walaupun pemerintah sudah ikut membangun sebagian dari jaringan tersebut (misalnya biaya pembuatan bendungannya).
- d. Sawah tadah hujan:
Sawah yang pengairannya tergantung pada air hujan.
- e. Sawah pasang surut:
Sawah yang pengairannya tergantung pada air sungai yang dipengaruhi oleh pasang surutnya air laut.
- f. Sawah lainnya:
Termasuk lahan sawah lebak, polder dan lain-lain.

- c. *Paddy field with traditional Irrigation:*
Paddy field watered by the irrigation that its inflow and outflow drains have not been properly managed even though the government has involved in the construction of the drain (for instance funding the construction of the dam).
- d. *Rainfed paddy field:*
Paddy field which solely relies on rainfall.
- e. *Tidal change paddy field: Paddy field which relies on river's water that is affected by tidal change of the sea.*
- f. *Other paddy fields:*
Including 'lebak' (natural swampy area) paddy field, polder and so on.

4. Produksi padi mencakup padi sawah dan padi ladang. Data produksi padi dan palawija yang dikumpulkan dalam satuan gabah kering giling (padi), pipilan kering (jagung), umbi basah (ubi kayu dan ubi jalar) dan biji kering

4. *The production of paddy includes wetland and dry land paddies. Data of paddy production collected are in form of dried un-hulled paddy, dry seed of maize, fresh tuber of cassava and sweet potatoes and dry un-shelled soybean and peanut.*

(kacang tanah dan kedelai).

5. Kawasan Hutan adalah wilayah tertentu berupa hutan, yang ditunjuk dan atau ditetapkan oleh pemerintah untuk mempertahankan keberadaannya sebagai hutan tetap. Hal ini untuk menjamin kepastian hukum status kawasan hutan, letak batas dan luas suatu wilayah tertentu yang sudah ditunjuk menjadi kawasan hutan tetap.

Kawasan hutan Indonesia ditetapkan oleh Menteri Kehutanan dalam bentuk Surat Keputusan Menteri Kehutanan tentang Penunjukan Kawasan Hutan dan Perairan Provinsi. Penunjukan ini disusun berdasarkan hasil pemadu serasian antara Rencana Tata Ruang Wilayah Provinsi (RTRWP) dengan Tata Guna Hutan Kesepakatan (TGHK).

Penunjukan kawasan hutan mencakup kawasan perairan yang menjadi bagian dari Kawasan Suaka Alam (KSA) dan Kawasan Pelestarian Alam (KPA).

6. Kawasan Suaka Alam (KSA) adalah kawasan dengan ciri khas tertentu, baik di darat maupun di perairan. Fungsi pokoknya adalah sebagai kawasan pengawetan keanekaragaman tumbuhan dan satwa serta ekosistemnya. Selain

5. *Forest area is a specific territory of forest determined and or established by the government to maintain it as a permanent forest. The importance of this policy is to ensure its legitimation on forest area status, boundary and total area of a territory that has been established as permanent forest area.*

Forest area, in Indonesia, is established by Ministry of Forestry in the Decree of Ministry of Forestry on the Designation of Provincial Forest Area and Inland Water, Coastal and Marine Ecosystem. This designation is based on the result of the integration and harmonization of Provincial Spatial Planning (called RTRWP on Rencana Tata Ruang Wilayah Provinsi) and Land Forest Use by Consensus (called TGHK on Tata Guna Hutan Kesepakatan).

The designation of forest area also includes aquatic areas that are parts of Nature Reserve and Nature Conservation areas.

6. *Nature reserve is the area with specific characteristic both in land area and aquatic area. Its main function is to preserve the biodiversity of plants and animals as well as their ecosystem. Besides, it also serves as the area for life support system.*

itu juga berfungsi sebagai wilayah sistem penyangga kehidupan.

7. Kawasan Pelestarian Alam (KPA) adalah kawasan dengan ciri khas tertentu, baik di darat maupun perairan. Fungsi pokoknya adalah melindungi sistem penyangga kehidupan, mempertahankan keanekaragaman jenis tumbuhan dan satwa, serta memanfaatkan secara lestari sumber daya alam hayati dan ekosistemnya.
8. Berdasarkan Undang-Undang No. 41 Tahun 1999 tentang Kehutanan, kawasan hutan dibagi ke dalam kelompok Hutan Konservasi, Hutan Lindung, dan Hutan Produksi dengan pengertian sebagai berikut:
 - a. Hutan Konservasi adalah kawasan hutan dengan ciri khas tertentu yang mempunyai fungsi pokok mempertahankan keanekaragaman tumbuhan dan satwa serta ekosistemnya.
 - b. Hutan Lindung adalah kawasan hutan yang mempunyai fungsi pokok melindungi sistem penyangga kehidupan yang mengatur tata air, mencegah banjir, mengendalikan erosi, mencegah intrupsi air laut, dan memelihara kesuburan tanah.
 - c. Hutan Produksi adalah kawasan hutan yang mempunyai fungsi pokok

7. *Nature Conservation Area is the area with specific characteristic of both in land area and aquatic areas. Its main function is to protect life support system, preserve the biodiversity of plants and animals and also to provide a sustainable utilization of natural resources and their ecosystem.*

8. *According to Forestry Act No. 41, 1999, forest area is divided into groups of Conservation Forest, Protection Forest, and Production Forest which are defined as follows:*

- a. *Conservation Forest is forest area with specific characteristic w h i c h main function is to preserve the biodiversity of plants and animals as well as their ecosystem.*
- b. *Protection Forest is forest area which main function is to protect life support system that manages hydrological system, prevents flood, controls erosion, prevents sea water intrusion, and to maintain soil fertility.*
- c. *Production Forest is forest area which function is to produce forest product. Production forest is classified into Permanent Production Forest,*

memproduksi hasil hutan. Hutan produksi terdiri dari Hutan Produksi Tetap (HP), Hutan Produksi Terbatas (HPT), dan Hutan Produksi yang dapat dikonversi.

Limited Production Forest and Convertible Production Forest.

9. Hutan konservasi terdiri dari:

- a. Kawasan suaka alam yang berupa Cagar Alam (CA) dan Suaka Margasatwa (SM)
- b. Kawasan pelestarian alam yang berupa Taman Nasional (TN), Taman Hutan Raya (THR), dan Taman Wisata Alam (TWA)
- c. Taman Buru

10. Taman Buru adalah kawasan hutan yang ditetapkan sebagai tempat wisata berburu.

11. Lahan Kritis adalah lahan yang telah sangat rusak karena kehilangan penutupan vegetasinya, sehingga kehilangan atau berkurang fungsinya sebagai penahan air, pengendali erosi, siklus hara, pengatur iklim mikro dan retensi karbon. Berdasarkan kondisi vegetasinya, kondisi lahan dapat diklasifikasikan sebagai sangat kritis, kritis, agak kritis, potensial kritis dan kondisi normal.

12. Semua data pertanian diperoleh dari dinas terkait.

9. *Conservation forest is divided into:*

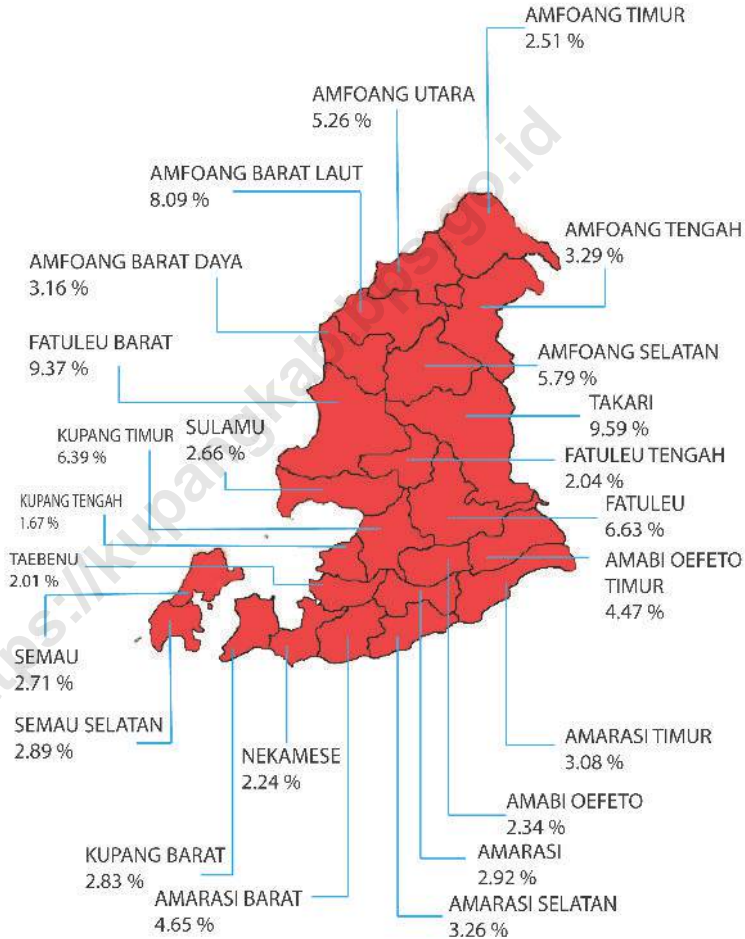
- a. *Nature reserve area which includes Strict Nature Reserve and Wildlife Reserve*
- b. *Nature conservation area which includes National Park, Grand Forest Park, and Nature Recreation Park*
- c. *Hunting Park*

10. *Hunting Park is forest area which is established as a recreational hunting area.*

11. *Critical Land refers to the area severely damaged due to the loss of its vegetation cover. This results in the loss or deficiency of soil's functions as water holding, erosion control, nutrient cycle, microclimate control, and carbon retention. According to vegetation condition, land condition is classified into severely critical, critical, relatively critical, potential to be critical, and normal condition.*

12. *All agriculture data are collected from related institutions.*

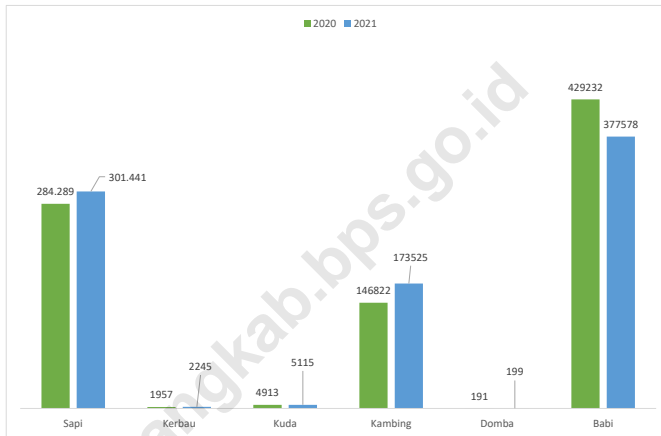
Gambar 5.1 Luas Daerah menurut Kecamatan (%), 2021
Figures 5.1 Area of Subdistrict (%), 2021



Sumber/Source : Berdasarkan Peraturan Menteri Dalam Negeri No. 66 Tahun 2011 tanggal 28 Desember 2011
 Based on Minister Of Home Affairs Regulation No 66/2011, December 28, 2011

Gambar 5.2
Figures

Populasi Ternak Besar dan Kecil di Kabupaten Kupang, 2020-2021
Big and Small Livestock Population in Kupang Regency, 2020-2021



Sumber/Source : Dinas Peternakan Kabupaten Kupang/Livestock Service of Kupang Regency

**5.1 HORTIKULTURA
HORTICULTURE**

Tabel 5.1.1 Luas Panen Tanaman Sayuran Menurut Kecamatan dan Jenis Tanaman (ha), 2020 dan 2021
Harvested Area of Vegetables by Subdistrict and Kind of Plant (ha), 2020 and 2021

Kecamatan Subdistrict (1)	Bawang Merah/Shallot		Cabai Besar/Big Chili	
	2020 (2)	2021 (3)	2020 (4)	2021 (5)
01. Semau	64	...	8	...
02. Semau Selatan	232	...	5	...
03. Kupang Barat	30	...	6	...
04. Nekamese	2	...	3	...
05. Kupang Tengah	13	...	18	...
06. Taebenu	2	...	2	...
07. Amarasi	12	...
08. Amarasi Barat	6	...	5	...
09. Amarasi Selatan	-	...	-	...
10. Amarasi Timur	-	...	1	...
11. Kupang Timur	34	...	2	...
12. Amabi Oefeto Timur	2	...	1	...
13. Amabi Oefeto	1	...	7	...
14. Sulamu	1	...	2	...
15. Fatuleu	-	...	1	...
16. Fatuleu Barat	3	...	13	...
17. Fatuleu Tengah	2	...	2	...
18. Takari	2	...	2	...
19. Amfoang Selatan	-	...	-	...
20. Amfoang Barat Daya	1	...	1	...
21. Amfoang Utara	5	...	9	...
22. Amfoang Barat Laut	-	...	-	...
23. Amfoang Timur	5	...	-	...
24. Amfoang Tengah	1	...	2	...
Kabupaten Kupang Kupang Regency	405	...	102	...

Lanjutan Tabel/*Continued Table* 5.1.1

Kecamatan Subdistrict	Cabai Rawit/ <i>Kentang</i>		Kentang/ <i>Potato</i>	
	2020	2021	2020	2021
(1)	(6)	(7)	(8)	(9)
01. Semau	11	...	-	...
02. Semau Selatan	15	...	-	...
03. Kupang Barat	4	...	-	...
04. Nekamese	2	...	-	...
05. Kupang Tengah	17	...	-	...
06. Taebenu	2	...	-	...
07. Amarasi	5	...	-	...
08. Amarasi Barat	8	...	-	...
09. Amarasi Selatan	12	...	-	...
10. Amarasi Timur	8	...	-	...
11. Kupang Timur	12	...	-	...
12. Amabi Oefeto Timur	8	...	-	...
13. Amabi Oefeto	10	...	-	...
14. Sulamu	5	...	-	...
15. Fatuleu	-	...	-	...
16. Fatuleu Barat	6	...	-	...
17. Fatuleu Tengah	6	...	-	...
18. Takari	3	...	-	...
19. Amfoang Selatan	-	...	-	...
20. Amfoang Barat Daya	5	...	-	...
21. Amfoang Utara	11	...	-	...
22. Amfoang Barat Laut	2	...	-	...
23. Amfoang Timur	2	...	-	...
24. Amfoang Tengah	2	...	-	...
Kabupaten Kupang Kupang Regency	156	...	-	...

Lanjutan Tabel/Continued Table 5.1.1

Kecamatan Subdistrict	Kubis Cabbage		Tomat/Tomato	
	2020	2021	2020	2021
(1)	(10)	(11)	(12)	(13)
01. Semau	-	...	13	...
02. Semau Selatan	-	...	6	...
03. Kupang Barat	10	...	19	...
04. Nekamese	-	...	6	...
05. Kupang Tengah	6	...	2	...
06. Taebenu	-	...	3	...
07. Amarasi	-	...	19	...
08. Amarasi Barat	-	...	17	...
09. Amarasi Selatan	-	...	14	...
10. Amarasi Timur	-	...	3	...
11. Kupang Timur	12	...	10	...
12. Amabi Oefeto Timur	-	...	-	...
13. Amabi Oefeto	-	...	16	...
14. Sulamu	0	...	2	...
15. Fatuleu	-	...	-	...
16. Fatuleu Barat	4	...	5	...
17. Fatuleu Tengah	-	...	2	...
18. Takari	-	...	2	...
19. Amfoang Selatan	-	...	-	...
20. Amfoang Barat Daya	-	...	0	...
21. Amfoang Utara	3	...	7	...
22. Amfoang Barat Laut	-	...	2	...
23. Amfoang Timur	-	...	4	...
24. Amfoang Tengah	-	...	2	...
Kabupaten Kupang Kupang Regency	36	...	154	...

Lanjutan Tabel/Continued Table 5.1.1

Kecamatan Subdistrict	Bawang Putih Garlic		Kangkung Water Spinach		Bayam Spinach	
	2020	2021	2020	2021	2020	2021
(1)	(14)	(15)	(16)	(17)	(18)	(19)
01. Semau	-	...	18	...	14	...
02. Semau Selatan	-	...	8	...	5	...
03. Kupang Barat	-	...	13	...	13	...
04. Nekamese	-	...	-	...	-	...
05. Kupang Tengah	-	...	26	...	22	...
06. Taebenu	-	...	11	...	5	...
07. Amarasi	-	...	-	...	-	...
08. Amarasi Barat	2	...	11	...	9	...
09. Amarasi Selatan	-	...	3	...	-	...
10. Amarasi Timur	-	...	-	...	-	...
11. Kupang Timur	-	...	11	...	22	...
12. Amabi Oefeto Timur	-	...	-	...	-	...
13. Amabi Oefeto	-	...	18	...	17	...
14. Sulamu	-	...	3	...	4	...
15. Fatuleu	-	...	-	...	-	...
16. Fatuleu Barat	2	...	9	...	5	...
17. Fatuleu Tengah	1	...	29	...	24	...
18. Takari	-	...	4	...	1	...
19. Amfoang Selatan	3	...	-	...	-	...
20. Amfoang Barat Daya	-	...	1	...	-	...
21. Amfoang Utara	10	...	15	...	17	...
22. Amfoang Barat Laut	-	...	7	...	6	...
23. Amfoang Timur	-	...	-	...	1	...
24. Amfoang Tengah	-	...	2	...	1	...
Kabupaten Kupang Kupang Regency	18	...	189	...	166	...

Sumber/Source: BPS, Statistik Pertanian Hortikultura SPH-SBS/BPS-Statistics Indonesia, Agricultural Statistic for Horticulture SPH-SBS

Tabel 5.1.2 **Produksi Tanaman Sayuran Menurut Kecamatan dan Jenis Tanaman (ton), 2020 dan 2021**
Table 5.1.2 **Production of Vegetables by Subdistrict and Kind of Plant (ton), 2020 dan 2021**

Kecamatan Subdistrict (1)	Bawang Merah/Shallot (2) (3)		Cabai Besar/Big Chili (4) (5)	
	2020	2021	2020	2021
01. Semau	4 020	...	200	...
02. Semau Selatan	14 060	...	178	...
03. Kupang Barat	1 550	...	365	...
04. Nekamese	123	...	135	...
05. Kupang Tengah	835	...	793	...
06. Taebenu	140	...	663	...
07. Amarasi	-	...	1 080	...
08. Amarasi Barat	391	...	150	...
09. Amarasi Selatan	-	...	-	...
10. Amarasi Timur	-	...	45	...
11. Kupang Timur	2 269	...	64	...
12. Amabi Oefeto Timur	120	...	60	...
13. Amabi Oefeto	70	...	300	...
14. Sulamu	77	...	145	...
15. Fatuleu	-	...	25	...
16. Fatuleu Barat	200	...	1 045	...
17. Fatuleu Tengah	140	...	105	...
18. Takari	130	...	115	...
19. Amfoang Selatan	-	...	-	...
20. Amfoang Barat Daya	62	...	22	...
21. Amfoang Utara	350	...	940	...
22. Amfoang Barat Laut	-	...	-	...
23. Amfoang Timur	310	...	-	...
24. Amfoang Tengah	30	...	515	...
Kabupaten Kupang Kupang Regency	24 877	...	6 945	...

Lanjutan Tabel/Continued Table 5.1.2

Kecamatan Subdistrict	Cabai Rawit/Kentang		Kentang/Potato	
	2020	2021	2020	2021
(1)	(6)	(7)	(8)	(9)
01. Semau	285	...	-	...
02. Semau Selatan	535	...	-	...
03. Kupang Barat	210	...	-	...
04. Nekamese	290	...	-	...
05. Kupang Tengah	797	...	-	...
06. Taebenu	270	...	-	...
07. Amarasi	635	...	-	...
08. Amarasi Barat	219	...	-	...
09. Amarasi Selatan	645	...	-	...
10. Amarasi Timur	1 929	...	-	...
11. Kupang Timur	463	...	-	...
12. Amabi Oefeto Timur	1 480	...	-	...
13. Amabi Oefeto	540	...	-	...
14. Sulamu	458	...	-	...
15. Fatuleu	-	...	-	...
16. Fatuleu Barat	245	...	-	...
17. Fatuleu Tengah	320	...	-	...
18. Takari	170	...	-	...
19. Amfoang Selatan	-	...	-	...
20. Amfoang Barat Daya	275	...	-	...
21. Amfoang Utara	1 170	...	-	...
22. Amfoang Barat Laut	180	...	-	...
23. Amfoang Timur	170	...	-	...
24. Amfoang Tengah	430	...	-	...
Kabupaten Kupang Kupang Regency	11 715	...	-	...

Lanjutan Tabel/Continued Table 5.1.2

Kecamatan Subdistrict	Kubis Cabbage		Tomat/Tomato	
	2020	2021	2020	2021
(1)	(6)	(7)	(8)	(9)
01. Sema	-	...	1 700	...
02. Sema Selatan	-	...	1 300	...
03. Kupang Barat	1 000	...	2 460	...
04. Nekamese	-	...	1 000	...
05. Kupang Tengah	1 100	...	200	...
06. Taebenu	-	...	500	...
07. Amarasi	-	...	5 500	...
08. Amarasi Barat	-	...	1 700	...
09. Amarasi Selatan	-	...	2 500	...
10. Amarasi Timur	-	...	830	...
11. Kupang Timur	2 163	...	1 360	...
12. Amabi Oefeto Timur	-	...	-	...
13. Amabi Oefeto	-	...	2 600	...
14. Sulamu	60	...	210	...
15. Fatuleu	-	...	-	...
16. Fatuleu Barat	600	...	900	...
17. Fatuleu Tengah	-	...	500	...
18. Takari	-	...	500	...
19. Amfoang Selatan	-	...	-	...
20. Amfoang Barat Daya	-	...	90	...
21. Amfoang Utara	500	...	1 800	...
22. Amfoang Barat Laut	-	...	500	...
23. Amfoang Timur	-	...	600	...
24. Amfoang Tengah	-	...	485	...
Kabupaten Kupang Kupang Regency	5 423	...	27 235	...

Lanjutan Tabel/Continued Table 5.1.2

Kecamatan Subdistrict	Bawang Putih Garlic		Kangkung Water Spinach		Bayam Spinach	
	2020	2021	2020	2021	2020	2021
(1)	(10)	(11)	(12)	(13)	(14)	(15)
01. Semau	-	...	1 800	...	140	...
02. Semau Selatan	-	...	800	...	50	...
03. Kupang Barat	-	...	2 000	...	310	...
04. Nekamese	-	...	-	...	-	...
05. Kupang Tengah	-	...	4 800	...	470	...
06. Taebenu	-	...	1 300	...	70	...
07. Amarasi	-	...	-	...	-	...
08. Amarasi Barat	64	...	1 050	...	89	...
09. Amarasi Selatan	-	...	400	...	-	...
10. Amarasi Timur	-	...	-	...	-	...
11. Kupang Timur	-	...	1 122	...	221	...
12. Amabi Oefeto Timur	-	...	-	...	-	...
13. Amabi Oefeto	-	...	2 100	...	250	...
14. Sulamu	-	...	630	...	80	...
15. Fatuleu	-	...	-	...	-	...
16. Fatuleu Barat	80	...	1 500	...	60	...
17. Fatuleu Tengah	40	...	4 500	...	440	...
18. Takari	-	...	600	...	10	...
19. Amfoang Selatan	210	...	-	...	-	...
20. Amfoang Barat Daya	16	...	50	...	1	...
21. Amfoang Utara	400	...	3 800	...	518	...
22. Amfoang Barat Laut	-	...	1 100	...	60	...
23. Amfoang Timur	-	...	-	...	10	...
24. Amfoang Tengah	8	...	480	...	38	...
Kabupaten Kupang Kupang Regency	818	...	28 032	...	2 817	...

Sumber/Source: BPS, Statistik Pertanian Hortikultura SPH-SBS/BPS-Statistics Indonesia, Agricultural Statistic for Horticulture SPH-SBS

Tabel
Table 5.1.3

Luas Panen Tanaman Sayuran dan Buah–Buahan Semusim Menurut Jenis Tanaman (ha), 2018–2021
Harvested Area of Seasonal Vegetables and Fruits by Kind of Plant (ha), 2018–2021

Jenis Tanaman Kind of Plants	2018	2019	2020	2021
(1)	(2)	(3)	(4)	(5)
Sayuran/ Vegetables				
Bawang Daun/ Wlech Onion	-	3	3	...
Bawang Merah/ Shallot	24,00	450	405	...
Bawang Putih/ Garlic	1,00	32	18	...
Bayam/ Spinach	73,00	145	166	...
Buncis/ Green Bean	13,00	49	44	...
Cabai Besar/ Chili	17,00	133	102	...
Cabai Rawit/ Chili	48,00	162	156	...
Jamur/ Mushroom	-	-	-	...
Kacang Merah/ Red Bean	-	3	1	...
Kacang Panjang/ Yardlong Bean	16,00	125	122	...
Kangkung/ Kangkong	25,00	183	189	...
Kembang Kol/ Cauliflower	1,00	40	21	...
Kentang/ Potato	-	-	-	...
Ketimun/ Cucumber	28,00	89	97	...
Kubis/ Cabbage	2,00	33	36	...
Labu Siam/ Chayote	8,00	68	73	...
Lobak/ Radish	-	2	-	...
Paprika/ Bell Pepper	-	7	10	...
Petsai/ Chinese Cabbage	31,00	174	137	...
Terung/ Eggplant	29,00	126	135	...
Tomat/ Tomato	31,00	145	154	...
Wortel/ Carrot	-	19	4	...
Buah-buahan/ Fruits				
Blewah/ Cantaloupe	-	-	-	...
Melon/ Melon	-	3	5	...
Semangka/ Watermelon	8,00	27	19	...
Stroberi/ Strawberry	-	-	-	...

Catatan/Note:

Sumber/Source: BPS, Statistik Pertanian Hortikultura SPH-SBS/BPS-Statistics Indonesia, Agricultural Statistic for Horticulture SPH-SBS

Tabel 5.1.4 **Produksi Tanaman Sayuran dan Buah–Buahan Semusim Menurut Jenis Tanaman (kwintal), 2018–2021**
Production of Seasonal Vegetables and Fruits by Kind of Plant (quintal), 2018–2021

Jenis Tanaman Kind of Plants	2018	2019	2020	2021
(1)	(2)	(3)	(4)	(5)
Sayuran/ Vegetables				
Bawang Daun/ Wlech Onion	-	300	320	...
Bawang Merah/ Shallot	18,10	11 576	24 877	...
Bawang Putih/ Garlic	0,10	1 204	818	...
Bayam/ Spinach	20,30	3 074	2 817	...
Buncis/ Green Bean	11,90	8 671	8 645	...
Cabai Besar/ Chili	14,00	5 661	6 945	...
Cabai Rawit/ Chili	74,50	8 855	11 715	...
Jamur/ Mushroom	-	-	-	...
Kacang Merah/ Red Bean	-	80	30	...
Kacang Panjang/ Yardlong Bean	28,70	5 844	5 857	...
Kangkung/ Kangkong	73,70	21 083	28 032	...
Kembang Kol/ Cauliflower	10,00	1 578	2 460	...
Kentang/ Potato	-	-	-	...
Ketimun/ Cucumber	85,30	15 397	25 872	...
Kubis/ Cabbage	0,90	6 217	5 423	...
Labu Siam/ Chayote	31,50	17 618	23 080	...
Lobak/ Radish	-	400	-	...
Paprika/ Bell Pepper	-	1 080	1 700	...
Petsai/ Chinese Cabbage	47,80	14 687	13 250	...
Terung/ Eggplant	109,10	16 353	22 923	...
Tomat/ Tomato	109,10	17 474	27 235	...
Wortel/ Carrot	-	3 203	446	...
Buah-buahan/ Fruits				
Blewah/ Cantaloupe	-	-	-	...
Melon/ Melon	-	450	698	...
Semangka/ Watermelon	80,00	3 180	2 656	...
Stroberi/ Strawberry	-	-	-	...

Catatan/Note:

Sumber/Source: BPS, Statistik Pertanian Hortikultura SPH-SBS/BPS-Statistics Indonesia, Agricultural Statistic for Horticulture SPH-SBS

Tabel
Table 5.1.5
Luas Panen Tanaman Biofarmaka Menurut Kecamatan dan Jenis Tanaman (m²), 2020 dan 2021
Harvested Area of Medicinal Plants by Subdistrict and Kind of Plant (m²), 2020 and 2021

Kecamatan Subdistrict	Jahe/Ginger		Laos/Lengkuas/ Galanga		Lidah Buaya/ Aloevera	
	2020	2021	2020	2021	2020	2021
(1)	(2)	(3)	(4)	(5)	(6)	(7)
01. Semau	-	...	100	...	-	...
02. Semau Selatan	18	...	8	...	-	...
03. Kupang Barat	-	...	40	...	-	...
04. Nekamese	-	...	97	...	-	...
05. Kupang Tengah	-	...	-	...	-	...
06. Taebenu	1	...	1	...	-	...
07. Amarasi	50	...	90	...	-	...
08. Amarasi Barat	5	...	3	...	-	...
09. Amarasi Selatan	401	...	708	...	-	...
10. Amarasi Timur	-	...	-	...	-	...
11. Kupang Timur	-	...	-	...	-	...
12. Amabi Oefeto Timur	-	...	-	...	-	...
13. Amabi Oefeto	-	...	-	...	-	...
14. Sulamu	1 272	...	1 320	...	650	...
15. Fatuleu	-	...	-	...	-	...
16. Fatuleu Barat	1 085	...	1 035	...	-	...
17. Fatuleu Tengah	-	...	-	...	-	...
18. Takari	3	...	2	...	-	...
19. Amfoang Selatan	-	...	-	...	-	...
20. Amfoang Barat Daya	1 200	...	400	...	-	...
21. Amfoang Utara	10	...	160	...	-	...
22. Amfoang Barat Laut	400	...	130	...	-	...
23. Amfoang Timur	600	...	200	...	200	...
24. Amfoang Tengah	-	...	-	...	-	...
Kabupaten Kupang Kupang Regency	5 045	...	4 294	...	850	...

Lanjutan Tabel/Continued Table 5.1.5

Kecamatan Subdistrict	Kencur/East Indian Galangal		Kunyit/Turmeric		Mengkudu/Pace/ Indian Mulbery	
	2020	2021	2020	2021	2020	2021
(1)	(8)	(9)	(10)	(11)	(12)	(13)
01. Sema	-	...	120	...	-	...
02. Sema Selatan	9	...	5	...	-	...
03. Kupang Barat	-	...	35	...	-	...
04. Nekamese	-	...	88	...	-	...
05. Kupang Tengah	-	...	-	...	-	...
06. Taebenu	-	...	1	...	-	...
07. Amarasi	-	...	75	...	-	...
08. Amarasi Barat	2	...	2	...	-	...
09. Amarasi Selatan	671	...	620	...	-	...
10. Amarasi Timur	-	...	-	...	-	...
11. Kupang Timur	-	...	-	...	-	...
12. Amabi Oefeto Timur	-	...	-	...	-	...
13. Amabi Oefeto	-	...	-	...	-	...
14. Sulamu	165	...	1 285	...	285	...
15. Fatuleu	-	...	-	...	-	...
16. Fatuleu Barat	-	...	4 700	...	-	...
17. Fatuleu Tengah	-	...	-	...	-	...
18. Takari	1	...	4	...	-	...
19. Amfoang Selatan	-	...	-	...	-	...
20. Amfoang Barat Daya	500	...	400	...	-	...
21. Amfoang Utara	27	...	37	...	-	...
22. Amfoang Barat Laut	150	...	300	...	-	...
23. Amfoang Timur	300	...	1 100	...	100	...
24. Amfoang Tengah	-	...	-	...	-	...
Kabupaten Kupang Kupang Regency	1 825	...	8 772	...	385	...

Lanjutan Tabel/Continued Table 5.1.5

Kecamatan Subdistrict	Temulawak/Java Turmeric		Kunyit/Turmeric		Temuireng/ Black Turmeric	
	2020	2021	2020	2021	2020	2021
(1)	(14)	(15)	(16)	(17)	(18)	(19)
01. Semau	-	...	120	...	-	...
02. Semau Selatan	6	...	5	...	-	...
03. Kupang Barat	35	...	35	...	-	...
04. Nekamese	71	...	88	...	-	...
05. Kupang Tengah	-	...	-	...	-	...
06. Taebenu	1	...	1	...	-	...
07. Amarasi	-	...	75	...	-	...
08. Amarasi Barat	3	...	2	...	-	...
09. Amarasi Selatan	-	...	620	...	-	...
10. Amarasi Timur	-	...	-	...	-	...
11. Kupang Timur	-	...	-	...	-	...
12. Amabi Oefeto Timur	-	...	-	...	-	...
13. Amabi Oefeto	-	...	-	...	-	...
14. Sulamu	115	...	1 285	...	120	...
15. Fatuleu	-	...	-	...	-	...
16. Fatuleu Barat	-	...	4 700	...	-	...
17. Fatuleu Tengah	-	...	-	...	-	...
18. Takari	1	...	4	...	-	...
19. Amfoang Selatan	-	...	-	...	-	...
20. Amfoang Barat Daya	450	...	400	...	-	...
21. Amfoang Utara	-	...	37	...	-	...
22. Amfoang Barat Laut	-	...	300	...	-	...
23. Amfoang Timur	200	...	1 100	...	100	...
24. Amfoang Tengah	-	...	-	...	-	...
Kabupaten Kupang Kupang Regency	882	...	8 772	...	220	...

Sumber/Source: BPS, Statistik Pertanian Hortikultura SPH-TBF/BPS-Statistics Indonesia, Agricultural Statistic for Horticulture SPH-TBF

Tabel
Table 5.1.6**Produksi Tanaman Biofarmaka Menurut Kecamatan dan Jenis Tanaman (kg), 2020 and 2021**
Production of Medicinal Plants by Subdistrict and Kind of Plant (kg) 2020 and 2021

Kecamatan Subdistrict	Jahe/Ginger		Laos/Lengkuas/ Galanga		Lidah Buaya/ Aloevera	
	2020	2021	2020	2021	2020	2021
(1)	(2)	(3)	(4)	(5)	(6)	(7)
01. Semau	-	...	700	...	-	...
02. Semau Selatan	36	...	24	...	-	...
03. Kupang Barat	-	...	334	...	-	...
04. Nekamese	-	...	260	...	-	...
05. Kupang Tengah	-	...	-	...	-	...
06. Taebenu	20	...	16	...	-	...
07. Amarasi	180	...	635	...	-	...
08. Amarasi Barat	14	...	9	...	-	...
09. Amarasi Selatan	2 020	...	9 248	...	-	...
10. Amarasi Timur	-	...	-	...	-	...
11. Kupang Timur	-	...	-	...	-	...
12. Amabi Oefeto Timur	-	...	-	...	-	...
13. Amabi Oefeto	-	...	-	...	-	...
14. Sulamu	6 534	...	22 030	...	10 660	...
15. Fatuleu	-	...	-	...	-	...
16. Fatuleu Barat	2 545	...	4 760	...	-	...
17. Fatuleu Tengah	-	...	-	...	-	...
18. Takari	6	...	14	...	-	...
19. Amfoang Selatan	-	...	-	...	-	...
20. Amfoang Barat Daya	4 000	...	4 700	...	-	...
21. Amfoang Utara	20	...	1 080	...	-	...
22. Amfoang Barat Laut	800	...	790	...	-	...
23. Amfoang Timur	2 400	...	2 000	...	800	...
24. Amfoang Tengah	-	...	-	...	-	...
Kabupaten Kupang Kupang Regency	18 575	...	46 599	...	11 460	...

Lanjutan Tabel/Continued Table 5.1.6

Kecamatan Subdistrict	Kencur/East Indian Galangal		Kunyit/Turmeric		Mengkudu/Pace/ Indian Mulberry	
	2020	2021	2020	2021	2020	2021
(1)	(8)	(9)	(10)	(11)	(12)	(13)
01. Sema	-	...	840	...	-	...
02. Sema Selatan	9	...	15	...	-	...
03. Kupang Barat	-	...	276	...	-	...
04. Nekamese	-	...	209	...	-	...
05. Kupang Tengah	-	...	-	...	-	...
06. Taebenu	-	...	68	...	-	...
07. Amarasi	-	...	570	...	-	...
08. Amarasi Barat	3	...	12	...	-	...
09. Amarasi Selatan	671	...	4 231	...	-	...
10. Amarasi Timur	-	...	-	...	-	...
11. Kupang Timur	-	...	-	...	-	...
12. Amabi Oefeto Timur	-	...	-	...	-	...
13. Amabi Oefeto	-	...	-	...	-	...
14. Sulamu	630	...	28 200	...	3 780	...
15. Fatuleu	-	...	-	...	-	...
16. Fatuleu Barat	-	...	35 100	...	-	...
17. Fatuleu Tengah	-	...	-	...	-	...
18. Takari	1	...	28	...	-	...
19. Amfoang Selatan	-	...	-	...	-	...
20. Amfoang Barat Daya	500	...	2 700	...	-	...
21. Amfoang Utara	27	...	281	...	-	...
22. Amfoang Barat Laut	150	...	1 820	...	-	...
23. Amfoang Timur	600	...	13 200	...	800	...
24. Amfoang Tengah	-	...	-	...	-	...
Kabupaten Kupang Kupang Regency	2 591	...	87 550	...	4 580	...

Lanjutan Tabel/*Continued Table 5.1.6*

Kecamatan Subdistrict	Temulawak/ <i>Java Turmeric</i>		Kunyit/ <i>Turmeric</i>		Temuireng/ <i>Black Turmeric</i>	
	2020	2021	2020	2021	2020	2021
(1)	(14)	(15)	(16)	(17)	(18)	(19)
01. Semau	-	...	840	...	-	...
02. Semau Selatan	12	...	15	...	-	...
03. Kupang Barat	229	...	276	...	-	...
04. Nekamese	127	...	209	...	-	...
05. Kupang Tengah	-	...	-	...	-	...
06. Taebenu	14	...	68	...	-	...
07. Amarasi	-	...	570	...	-	...
08. Amarasi Barat	5	...	12	...	-	...
09. Amarasi Selatan	-	...	4 231	...	-	...
10. Amarasi Timur	-	...	-	...	-	...
11. Kupang Timur	-	...	-	...	-	...
12. Amabi Oefeto Timur	-	...	-	...	-	...
13. Amabi Oefeto	-	...	-	...	-	...
14. Sulamu	670	...	28 200	...	1 080	...
15. Fatuleu	-	...	-	...	-	...
16. Fatuleu Barat	-	...	35 100	...	-	...
17. Fatuleu Tengah	-	...	-	...	-	...
18. Takari	2	...	28	...	-	...
19. Amfoang Selatan	-	...	-	...	-	...
20. Amfoang Barat Daya	1 100	...	2 700	...	-	...
21. Amfoang Utara	-	...	281	...	-	...
22. Amfoang Barat Laut	-	...	1 820	...	-	...
23. Amfoang Timur	600	...	13 200	...	600	...
24. Amfoang Tengah	-	...	-	...	-	...
Kabupaten Kupang Kupang Regency	2 759	...	87 550	...	1 680	...

Sumber/*Source*: BPS, Statistik Pertanian Hortikultura SPH-TBF/BPS-*Statistics Indonesia, Agricultural Statistic for Horticulture SPH-TBF*

Tabel 5.1.7 **Luas Panen Tanaman Biofarmaka Menurut Jenis Tanaman (m²), 2018–2021**
Harvested Area of Medicinal Plants by Kind of Plant (m²), 2018–2021

Jenis Tanaman Kind of Plants	2018	2019	2020	2021
(1)	(2)	(3)	(4)	(5)
Dlingo/Dringo/ Sweet Root/ Calamus	-	-	-	...
Jahe/ Ginger	-	73 620	5 045	...
Kapulaga/ Java Cardamon	-	-	-	...
Keji Beling/Kecibeling/ Strobilanthes crispa	-	16	25	...
Kencur/ East Indian Galangal	-	301 003	1 825	...
Kunyit/ Turmeric	1 050,00	326 124	8 772	...
Laos/Lengkuas/ Galanga	-	133 738	4 294	...
Lempuyang/ Zingiber Aromaticum	-	1	506	...
Lidah Buaya/ Oliviera	-	1 605	850	...
Mahkota Dewa/ God's Crown	-	1	-	...
Mengkudu/Pace/ Indian Mulberry	-	286	385	...
Sambiloto/ King of Bitter	-	-	-	...
Temuireng/ Black Turmeric	-	120	220	...
Temukunci/ Chinese Keys	-	-	-	...
Temulawak/ Java Turmeric	-	253	882	...

Catatan/Note:

Sumber/Source: BPS, Statistik Pertanian Hortikultura SPH-TBF/BPS-Statistics Indonesia, Agricultural Statistic for Horticulture SPH-TBF

Tabel 5.1.8 **Produksi Tanaman Biofarmaka Menurut Jenis Tanaman (kg), 2018–2021**
Production of Medicinal Plants by Kind of Plant (kg), 2018–2021

Jenis Tanaman Kind of Plants	2018	2019	2020	2021
(1)	(2)	(3)	(4)	(5)
Dlingo/Dringo/ Sweet Root/ Calamus	-	-	-	...
Jahe/ Ginger	-	230 567	18 575	...
Kapulaga/ Java Cardamon	-	-	-	...
Keji Beling/Kecibeling/ Strobilanthes crisper	-	32	110	...
Kencur/ East Indian Galangal	-	351 663	2 591	...
Kunyit/ Turmeric	1 250,00	2 654 084	87 550	...
Laos/Lengkuas/ Galanga	-	2 135 154	46 599	...
Lempuyang/ Zingiber Aromaticum	-	4	1 624	...
Lidah Buaya/ Oliviera	-	3 210	11 460	...
Mahkota Dewa/ God's Crown	-	35	-	...
Mengkudu/Pace/ Indian Mulberry	-	1 144	4 580	...
Sambiloto/ King of Bitter	-	-	-	...
Temuireng/ Black Turmeric	-	360	1 680	...
Temukunci/ Chinese Keys	-	-	-	...
Temulawak/ Java Turmeric	-	571	2 759	...

Catatan/Note:

Sumber/Source: BPS, Statistik Pertanian Hortikultura SPH-TBF/BPS-Statistics Indonesia, Agricultural Statistic for Horticulture SPH-TBF

Tabel 5.1.9 Luas Panen Tanaman Hias Menurut Kecamatan dan Jenis Tanaman (m²), 2020 and 2021
Table 5.1.9 *Harvested Area of Ornamental Plants by Subdistrict and Kind of Plant (m²), 2020 and 2021*

Kecamatan Subdistrict	Anggrek Orchid		Anthurium Bunga/ Flamingo Lily Flower		Krisan Chrysantemum	
	2020	2021	2020	2021	2020	2021
(1)	(2)	(3)	(4)	(5)	(6)	(7)
01. Semau	-	...	-	...	-	...
02. Semau Selatan	-	...	-	...	-	...
03. Kupang Barat	-	...	-	...	-	...
04. Nekamese	-	...	-	...	-	...
05. Kupang Tengah	-	...	-	...	-	...
06. Taebenu	-	...	-	...	-	...
07. Amarasi	-	...	-	...	-	...
08. Amarasi Barat	-	...	-	...	-	...
09. Amarasi Selatan	-	...	-	...	-	...
10. Amarasi Timur	-	...	-	...	-	...
11. Kupang Timur	-	...	-	...	-	...
12. Amabi Oefeto Timur	-	...	-	...	-	...
13. Amabi Oefeto	-	...	-	...	-	...
14. Sulamu	-	...	50	...	75	...
15. Fatuleu	-	...	-	...	-	...
16. Fatuleu Barat	-	...	-	...	-	...
17. Fatuleu Tengah	-	...	-	...	-	...
18. Takari	-	...	-	...	-	...
19. Amfoang Selatan	-	...	-	...	-	...
20. Amfoang Barat Daya	-	...	-	...	-	...
21. Amfoang Utara	-	...	-	...	-	...
22. Amfoang Barat Laut	-	...	-	...	-	...
23. Amfoang Timur	151	...	-	...	-	...
24. Amfoang Tengah	-	...	-	...	-	...
Kabupaten Kupang Kupang Regency	151	...	50	...	75	...

Lanjutan Tabel/*Continued Table* 5.1.9

Kecamatan <i>Subdistrict</i>	<i>Mawar Rose</i>		<i>Euphorbia/ Euphorbia</i>		<i>Sedap Malam Tuberose</i>	
	2020	2021	2020	2021	2020	2021
(1)	(8)	(9)	(10)	(11)	(12)	(13)
01. Semau	-	...	-	...	-	...
02. Semau Selatan	-	...	-	...	-	...
03. Kupang Barat	-	...	-	...	-	...
04. Nekamese	-	...	-	...	-	...
05. Kupang Tengah	-	...	-	...	-	...
06. Taebenu	-	...	-	...	-	...
07. Amarasi	-	...	-	...	-	...
08. Amarasi Barat	-	...	-	...	-	...
09. Amarasi Selatan	-	...	-	...	-	...
10. Amarasi Timur	-	...	-	...	-	...
11. Kupang Timur	-	...	-	...	-	...
12. Amabi Oefeto Timur	-	...	-	...	-	...
13. Amabi Oefeto	-	...	-	...	-	...
14. Sulamu	80	...	-	...	-	...
15. Fatuleu	-	...	-	...	-	...
16. Fatuleu Barat	-	...	-	...	-	...
17. Fatuleu Tengah	-	...	-	...	-	...
18. Takari	-	...	-	...	-	...
19. Amfoang Selatan	-	...	-	...	-	...
20. Amfoang Barat Daya	-	...	-	...	-	...
21. Amfoang Utara	-	...	-	...	-	...
22. Amfoang Barat Laut	-	...	-	...	-	...
23. Amfoang Timur	21	...	51	...	-	...
24. Amfoang Tengah	-	...	-	...	-	...
Kabupaten Kupang <i>Kupang Regency</i>	101	...	51	...	-	...

Lanjutan Tabel/Continued Table 5.1.9

Kecamatan Subdistrict	Melati/ Jasmine		Palem/ Palm		Pisang-Pisangan/ Heliconia	
	2020	2021	2020	2021	2020	2021
(1)	(6)	(7)	(6)	(7)	(8)	(9)
01. Semaui	-	...	-	...	-	...
02. Semaui Selatan	-	...	-	...	-	...
03. Kupang Barat	-	...	-	...	-	...
04. Nekamese	-	...	-	...	-	...
05. Kupang Tengah	-	...	-	...	-	...
06. Taebenu	-	...	-	...	-	...
07. Amarasi	-	...	-	...	-	...
08. Amarasi Barat	-	...	-	...	-	...
09. Amarasi Selatan	-	...	-	...	-	...
10. Amarasi Timur	-	...	-	...	-	...
11. Kupang Timur	-	...	-	...	-	...
12. Amabi Oefeto Timur	-	...	-	...	-	...
13. Amabi Oefeto	-	...	-	...	-	...
14. Sulamu	-	...	125	...	95	...
15. Fatuleu	-	...	-	...	-	...
16. Fatuleu Barat	-	...	-	...	-	...
17. Fatuleu Tengah	-	...	-	...	-	...
18. Takari	-	...	-	...	-	...
19. Amfoang Selatan	-	...	-	...	-	...
20. Amfoang Barat Daya	-	...	-	...	-	...
21. Amfoang Utara	-	...	-	...	-	...
22. Amfoang Barat Laut	-	...	-	...	-	...
23. Amfoang Timur	25	...	10	...	-	...
24. Amfoang Tengah	-	...	-	...	-	...
Kabupaten Kupang Kupang Regency	25	...	135	...	95	...

Lanjutan Tabel/*Continued Table* 5.1.9

Kecamatan <i>Subdistrict</i>	Kamboja Jepang/ <i>Adenium</i>		Sri Rejeki/ <i>Aglaonema</i>	
	2020	2021	2020	2021
(1)	(6)	(7)	(8)	(9)
01. Semau	-	...	-	...
02. Semau Selatan	-	...	-	...
03. Kupang Barat	-	...	-	...
04. Nekamese	-	...	-	...
05. Kupang Tengah	-	...	-	...
06. Taebenu	-	...	-	...
07. Amarasi	-	...	-	...
08. Amarasi Barat	-	...	-	...
09. Amarasi Selatan	-	...	-	...
10. Amarasi Timur	-	...	-	...
11. Kupang Timur	-	...	-	...
12. Amabi Oefeto Timur	-	...	-	...
13. Amabi Oefeto	-	...	-	...
14. Sulamu	130	...	-	...
15. Fatuleu	-	...	-	...
16. Fatuleu Barat	-	...	-	...
17. Fatuleu Tengah	-	...	-	...
18. Takari	-	...	-	...
19. Amfoang Selatan	-	...	-	...
20. Amfoang Barat Daya	-	...	-	...
21. Amfoang Utara	-	...	-	...
22. Amfoang Barat Laut	-	...	-	...
23. Amfoang Timur	-	...	-	...
24. Amfoang Tengah	-	...	-	...
Kabupaten Kupang <i>Kupang Regency</i>	130	...	-	...

Catatan/Note:

Sumber/Source: BPS, Statistik Pertanian Hortikultura SPH-TBF/BPS-Statistics Indonesia, *Agricultural Statistic for Horticulture SPH-TBF*

Tabel
Table 5.1.10

Produksi Tanaman Hias Menurut Kecamatan dan Jenis Tanaman (tangkai), 2020 and 2021
Production of Ornamental Plants by Subdistrict and Kind of Plant (stalks), 2020 and 2021

Kecamatan Subdistrict	Anggrek Orchid		Anthurium Bunga/ Flamingo Lily Flower		Krisan Chrysantemum	
	2020	2021	2020	2021	2020	2021
(1)	(2)	(3)	(4)	(5)	(6)	(7)
01. Semau	-	...	-	...	-	...
02. Semau Selatan	-	...	-	...	-	...
03. Kupang Barat	-	...	-	...	-	...
04. Nekamese	-	...	-	...	-	...
05. Kupang Tengah	-	...	-	...	-	...
06. Taebenu	-	...	-	...	-	...
07. Amarasi	-	...	-	...	-	...
08. Amarasi Barat	-	...	-	...	-	...
09. Amarasi Selatan	-	...	-	...	-	...
10. Amarasi Timur	-	...	-	...	-	...
11. Kupang Timur	-	...	-	...	-	...
12. Amabi Oefeto Timur	-	...	-	...	-	...
13. Amabi Oefeto	-	...	-	...	-	...
14. Sulamu	-	...	709	...	375	...
15. Fatuleu	-	...	-	...	-	...
16. Fatuleu Barat	-	...	-	...	-	...
17. Fatuleu Tengah	-	...	-	...	-	...
18. Takari	-	...	-	...	-	...
19. Amfoang Selatan	-	...	-	...	-	...
20. Amfoang Barat Daya	-	...	-	...	-	...
21. Amfoang Utara	-	...	-	...	-	...
22. Amfoang Barat Laut	-	...	-	...	-	...
23. Amfoang Timur	750	...	-	...	-	...
24. Amfoang Tengah	-	...	-	...	-	...
Kabupaten Kupang Kupang Regency	750	...	709	...	375	...

Lanjutan Tabel/*Continued Table* 5.1.10

Kecamatan <i>Subdistrict</i>	<i>Mawar Rose</i>		<i>Euphorbia/ Euphorbia</i>		<i>Sedap Malam Tuberose</i>	
	2020	2021	2020	2021	2020	2021
(1)	(8)	(9)	(10)	(11)	(12)	(13)
01. Semau	-	...	-	...	-	...
02. Semau Selatan	-	...	-	...	-	...
03. Kupang Barat	-	...	-	...	-	...
04. Nekamese	-	...	-	...	-	...
05. Kupang Tengah	-	...	-	...	-	...
06. Taebenu	-	...	-	...	-	...
07. Amarasi	-	...	-	...	-	...
08. Amarasi Barat	-	...	-	...	-	...
09. Amarasi Selatan	-	...	-	...	-	...
10. Amarasi Timur	-	...	-	...	-	...
11. Kupang Timur	-	...	-	...	-	...
12. Amabi Oefeto Timur	-	...	-	...	-	...
13. Amabi Oefeto	-	...	-	...	-	...
14. Sulamu	960	...	-	...	-	...
15. Fatuleu	-	...	-	...	-	...
16. Fatuleu Barat	-	...	-	...	-	...
17. Fatuleu Tengah	-	...	-	...	-	...
18. Takari	-	...	-	...	-	...
19. Amfoang Selatan	-	...	-	...	-	...
20. Amfoang Barat Daya	-	...	-	...	-	...
21. Amfoang Utara	-	...	-	...	-	...
22. Amfoang Barat Laut	-	...	-	...	-	...
23. Amfoang Timur	126	...	300	...	-	...
24. Amfoang Tengah	-	...	-	...	-	...
Kabupaten Kupang <i>Kupang Regency</i>	1 086	...	300	...	-	...

Lanjutan Tabel/Continued Table 5.1.10

Kecamatan Subdistrict	Melati/ Jasmine		Palem/ Palm		Pisang-Pisangan/ Heliconia	
	2020	2021	2020	2021	2020	2021
(1)	(6)	(7)	(6)	(7)	(8)	(9)
01. Semau	-	...	-	...	-	...
02. Semau Selatan	-	...	-	...	-	...
03. Kupang Barat	-	...	-	...	-	...
04. Nekamese	-	...	-	...	-	...
05. Kupang Tengah	-	...	-	...	-	...
06. Taebenu	-	...	-	...	-	...
07. Amarasi	-	...	-	...	-	...
08. Amarasi Barat	-	...	-	...	-	...
09. Amarasi Selatan	-	...	-	...	-	...
10. Amarasi Timur	-	...	-	...	-	...
11. Kupang Timur	-	...	-	...	-	...
12. Amabi Oefeto Timur	-	...	-	...	-	...
13. Amabi Oefeto	-	...	-	...	-	...
14. Sulamu	-	...	125	...	570	...
15. Fatuleu	-	...	-	...	-	...
16. Fatuleu Barat	-	...	-	...	-	...
17. Fatuleu Tengah	-	...	-	...	-	...
18. Takari	-	...	-	...	-	...
19. Amfoang Selatan	-	...	-	...	-	...
20. Amfoang Barat Daya	-	...	-	...	-	...
21. Amfoang Utara	-	...	-	...	-	...
22. Amfoang Barat Laut	-	...	-	...	-	...
23. Amfoang Timur	75	...	10	...	-	...
24. Amfoang Tengah	-	...	-	...	-	...
Kabupaten Kupang Kupang Regency	75	...	135	...	570	...

Lanjutan Tabel/*Continued Table 5.1.10*

Kecamatan <i>Subdistrict</i>	Kamboja Jepang/ <i>Adenium</i>		Sri Rejeki/ <i>Aglaonema</i>	
	2020	2021	2020	2021
(1)	(6)	(7)	(8)	(9)
01. Semau	-	...	-	...
02. Semau Selatan	-	...	-	...
03. Kupang Barat	-	...	-	...
04. Nekamese	-	...	-	...
05. Kupang Tengah	-	...	-	...
06. Taebenu	-	...	-	...
07. Amarasi	-	...	-	...
08. Amarasi Barat	-	...	-	...
09. Amarasi Selatan	-	...	-	...
10. Amarasi Timur	-	...	-	...
11. Kupang Timur	-	...	-	...
12. Amabi Oefeto Timur	-	...	-	...
13. Amabi Oefeto	-	...	-	...
14. Sulamu	130	...	-	...
15. Fatuleu	-	...	-	...
16. Fatuleu Barat	-	...	-	...
17. Fatuleu Tengah	-	...	-	...
18. Takari	-	...	-	...
19. Amfoang Selatan	-	...	-	...
20. Amfoang Barat Daya	-	...	-	...
21. Amfoang Utara	-	...	-	...
22. Amfoang Barat Laut	-	...	-	...
23. Amfoang Timur	-	...	-	...
24. Amfoang Tengah	-	...	-	...
Kabupaten Kupang <i>Kupang Regency</i>	130	...	-	...

Catatan/Note:

Sumber/Source: BPS, Statistik Pertanian Hortikultura SPH-TBF/BPS-Statistics Indonesia, Agricultural Statistic for Horticulture SPH-TBF

Tabel
Table 5.1.11

**Luas Panen Tanaman Hias Menurut Jenis Tanaman (m²),
2018-2021**
**Harvested Area of Ornamental Plants by Kind of Plant (m²),
2018-2021**

Jenis Tanaman Kind of Plants	2018	2019	2020	2021
(1)	(2)	(3)	(4)	(5)
Anggrek/ Orchid	–	1	151	...
Anthurium Bunga/ Flamingo Lily Flower	–	50	45	...
Anthurium Daun/ Anthurium	–	–	–	...
Anyelir/ Carnation	–	–	–	...
Balanceng/ Dieffenbacia	–	–	–	...
Dracaena/ Dracaena	–	–	–	...
Euphorbia/ Euphorbia	–	1	51	...
Gladiol/ Gladiol	–	–	–	...
Hanjuang/ Cordyline	–	–	–	...
Herbras/ Gerbera	–	–	–	...
Kamboja Jepang/ Adenium	–	–	130	...
Keladi Hias/ Caladium	–	–	–	...
Krisan/ Chrysantemum	–	75	75	...
Mawar/ Rose	–	1	101	...
Melati/ Jasmine	–	1	25	...
Monstera/ Monstera	–	145	–	...
Pakis/ Leather Leaf Fern	–	–	45	...
Palem/ Palm	–	–	135	...
Pedang-Pedangan/ Sansevieria	–	–	–	...
Philodendron/ Philodendron	–	–	–	...
Pisang-Pisangan/ Heliconia	–	95	95	...
Sedap Malam/ Tuberose	–	80	–	...
Soka/ Ixora	–	–	–	...
Sri Rejeki/ Aglaonema	–	126	–	...

Sumber/Source: BPS, Statistik Pertanian Hortikultura SPH-BST/BPS-Statistics Indonesia, Agricultural Statistic for Horticulture SPH-BST

Tabel 5.1.12 **Produksi Tanaman Hias Menurut Jenis Tanaman (tangkai), 2018-2021**
Table **Production of Ornamental Plants by Kind of Plant (stalks), 2018-2021**

Jenis Tanaman Kind of Plants	2018	2019	2020	2021
(1)	(2)	(3)	(4)	(5)
Anggrek/ Orchid	–	20	750	...
Anthurium Bunga/ Flamingo Lily Flower	–	550	709	...
Anthurium Daun/ Anthurium	–	-	-	...
Anyelir/ Carnation	–	-	-	...
Balaceng/ Dieffenbacia	–	-	-	...
Dracaena/ Dracaena	–	-	-	...
Euphorbia/ Euphorbia	–	9	300	...
Gladiol/ Gladiol	–	-	-	...
Hanjuang/ Cordyline	–	-	-	...
Herbras/ Gerbera	–	-	-	...
Kamboja Jepang/ Adenium	–	-	130	...
Keladi Hias/ Caladium	–	-	-	...
Krisan/ Chrysantemum	–	375	375	...
Mawar/ Rose	–	6	1 086	...
Melati/ Jasmine	–	3	75	...
Monstera/ Monstera	–	580	-	...
Pakis/ Leather Leaf Fern	–	-	45	...
Palem/ Palm	–	-	135	...
Pedang-Pedangan/ Sansevieria	–	-	-	...
Philodendron/ Philodendron	–	-	-	...
Pisang-Pisangan/ Heliconia	–	570	570	...
Sedap Malam/ Tuberose	–	160	-	...
Soka/ Ixora	–	-	-	...
Sri Rejeki/ Aglaonema	–	756	-	...

Sumber/Source: BPS, Statistik Pertanian Hortikultura SPH-BST/BPS-Statistics Indonesia, Agricultural Statistic for Horticulture SPH-BST

Tabel
Table 5.1.13

Produksi Buah-buahan Menurut Kecamatan dan Jenis Tanaman (ton), 2020 and 2021
Production of Fruits by Subdistrict and Kind of Plant (ton), 2020 and 2021

Kecamatan Subdistrict	Alpukat/ Avocado		Belimbing/ Star Fruit		Jambu Air/Water Apple	
	2020	2021	2020	2021	2020	2021
(1)	(2)	(3)	(4)	(5)	(6)	(7)
01. Semau	-	...	-	...	-	...
02. Semau Selatan	3	...	7	...	-	...
03. Kupang Barat	-	...	-	...	-	...
04. Nekamese	8	...	-	...	-	...
05. Kupang Tengah	-	...	-	...	-	...
06. Taebenu	-	...	-	...	-	...
07. Amarasi	-	...	-	...	-	...
08. Amarasi Barat	-	...	-	...	-	...
09. Amarasi Selatan	-	...	-	...	-	...
10. Amarasi Timur	-	...	-	...	-	...
11. Kupang Timur	-	...	-	...	-	...
12. Amabi Oefeto Timur	-	...	-	...	-	...
13. Amabi Oefeto	-	...	-	...	-	...
14. Sulamu	-	...	-	...	-	...
15. Fatuleu	47	...	42	...	29	...
16. Fatuleu Barat	-	...	-	...	7	...
17. Fatuleu Tengah	3	...	2	...	2	...
18. Takari	111	...	-	...	23	...
19. Amfoang Selatan	106	...	-	...	-	...
20. Amfoang Barat Daya	-	...	-	...	-	...
21. Amfoang Utara	126	...	58	...	67	...
22. Amfoang Barat Laut	-	...	73	...	50	...
23. Amfoang Timur	-	...	-	...	-	...
24. Amfoang Tengah	-	...	-	...	-	...
Kabupaten Kupang Kupang Regency	405	...	183	...	177	...

Lanjutan Tabel/Continued Table 5.1.13

Kecamatan Subdistrict	Jambu Biji/ Guava		Jeruk Besar/ Pomelo		Jeruk Siam/Keprak/ Orange/Tangerine	
	2020	2021	2020	2021	2020	2021
(1)	(8)	(9)	(10)	(11)	(12)	(13)
01. Sema	-	...	-	...	-	...
02. Sema Selatan	-	...	-	...	-	...
03. Kupang Barat	-	...	-	...	-	...
04. Nekamese	-	...	-	...	-	...
05. Kupang Tengah	-	...	-	...	-	...
06. Taebenu	-	...	-	...	-	...
07. Amarasi	-	...	-	...	-	...
08. Amarasi Barat	-	...	-	...	-	...
09. Amarasi Selatan	-	...	-	...	-	...
10. Amarasi Timur	33	...	-	...	-	...
11. Kupang Timur	-	...	-	...	-	...
12. Amabi Oefeto Timur	-	...	-	...	-	...
13. Amabi Oefeto	-	...	-	...	-	...
14. Sulamu	-	...	-	...	-	...
15. Fatuleu	99	...	7	...	485	...
16. Fatuleu Barat	-	...	4	...	-	...
17. Fatuleu Tengah	6	...	-	...	11	...
18. Takari	-	...	-	...	-	...
19. Amfoang Selatan	-	...	-	...	-	...
20. Amfoang Barat Daya	-	...	-	...	-	...
21. Amfoang Utara	188	...	76	...	1 659	...
22. Amfoang Barat Laut	132	...	89	...	100	...
23. Amfoang Timur	-	...	-	...	-	...
24. Amfoang Tengah	17	...	-	...	-	...
Kabupaten Kupang Kupang Regency	475	...	175	...	2 254	...

Lanjutan Tabel/*Continued Table* 5.1.13

Kecamatan Subdistrict	Mangga/ Mango		Nangka/Cempedak/ Jackfruit		Nenas/ Pineapple	
	2020	2021	2020	2021	2020	2021
(1)	(14)	(15)	(16)	(17)	(18)	(19)
01. Sema	-	...	-	...	-	...
02. Sema Selatan	129	...	5	...	-	...
03. Kupang Barat	129	...	83	...	-	...
04. Nekamese	-	...	-	...	-	...
05. Kupang Tengah	-	...	-	...	-	...
06. Taebenu	163	...	80	...	-	...
07. Amarasi	-	...	-	...	-	...
08. Amarasi Barat	-	...	-	...	-	...
09. Amarasi Selatan	-	...	-	...	-	...
10. Amarasi Timur	49	...	265	...	-	...
11. Kupang Timur	-	...	-	...	-	...
12. Amabi Oefeto Timur	52	...	-	...	-	...
13. Amabi Oefeto	523	...	-	...	-	...
14. Sulamu	-	...	-	...	-	...
15. Fatuleu	1 146	...	723	...	-	...
16. Fatuleu Barat	157	...	2	...	90	...
17. Fatuleu Tengah	166	...	58	...	1	...
18. Takari	2 163	...	1 370	...	-	...
19. Amfoang Selatan	-	...	1 032	...	6	...
20. Amfoang Barat Daya	-	...	-	...	-	...
21. Amfoang Utara	1 045	...	124	...	59	...
22. Amfoang Barat Laut	880	...	826	...	16	...
23. Amfoang Timur	-	...	-	...	-	...
24. Amfoang Tengah	90	...	31	...	-	...
Kabupaten Kupang Kupang Regency	6 692	...	4 600	...	172	...

Lanjutan Tabel/*Continued Table* 5.1.13

Kecamatan <i>Subdistrict</i>	Pepaya/ <i>Papaya</i>		Pisang/ <i>Banana</i>		Salak/ <i>Salacca</i>	
	2020	2021	2020	2021	2020	2021
(1)	(20)	(21)	(22)	(23)	(24)	(25)
01. Semau	-	...	-	...	-	...
02. Semau Selatan	845	...	676	...	-	...
03. Kupang Barat	476	...	-	...	-	...
04. Nekamese	152	...	23	...	-	...
05. Kupang Tengah	300	...	490	...	-	...
06. Taebenu	28	...	75	...	-	...
07. Amarasi	-	...	-	...	-	...
08. Amarasi Barat	-	...	-	...	-	...
09. Amarasi Selatan	-	...	-	...	-	...
10. Amarasi Timur	3 640	...	1 219	...	-	...
11. Kupang Timur	-	...	-	...	-	...
12. Amabi Oefeto Timur	-	...	118	...	-	...
13. Amabi Oefeto	420	...	1 690	...	-	...
14. Sulamu	-	...	-	...	-	...
15. Fatuleu	116	...	477	...	17	...
16. Fatuleu Barat	17	...	338	...	-	...
17. Fatuleu Tengah	14	...	472	...	-	...
18. Takari	974	...	1 964	...	4	...
19. Amfoang Selatan	42	...	422	...	-	...
20. Amfoang Barat Daya	-	...	-	...	-	...
21. Amfoang Utara	168	...	676	...	-	...
22. Amfoang Barat Laut	700	...	253	...	-	...
23. Amfoang Timur	-	...	-	...	-	...
24. Amfoang Tengah	56	...	68	...	-	...
Kabupaten Kupang <i>Kupang Regency</i>	7 947	...	8 962	...	21	...

Lanjutan Tabel/Continued Table 5.1.13

Kecamatan Subdistrict	Sawo/Sapodilla/ Sawo		Sirsak/ Soursop		Sukun/ Breadfruit	
	2020	2021	2020	2021	2020	2021
(1)	(26)	(27)	(28)	(29)	(30)	(31)
01. Semau	-	...	-	...	-	...
02. Semau Selatan	-	...	22	...	26	...
03. Kupang Barat	-	...	-	...	-	...
04. Nekamese	-	...	19	...	-	...
05. Kupang Tengah	-	...	18	...	-	...
06. Taebenu	-	...	-	...	-	...
07. Amarasi	-	...	-	...	-	...
08. Amarasi Barat	-	...	-	...	-	...
09. Amarasi Selatan	-	...	-	...	-	...
10. Amarasi Timur	-	...	-	...	-	...
11. Kupang Timur	-	...	-	...	-	...
12. Amabi Oefeto Timur	-	...	-	...	-	...
13. Amabi Oefeto	-	...	-	...	-	...
14. Sulamu	-	...	-	...	-	...
15. Fatuleu	-	...	6	...	-	...
16. Fatuleu Barat	-	...	-	...	-	...
17. Fatuleu Tengah	-	...	-	...	12	...
18. Takari	-	...	-	...	-	...
19. Amfoang Selatan	-	...	-	...	-	...
20. Amfoang Barat Daya	-	...	-	...	-	...
21. Amfoang Utara	-	...	-	...	-	...
22. Amfoang Barat Laut	-	...	-	...	-	...
23. Amfoang Timur	-	...	-	...	-	...
24. Amfoang Tengah	-	...	15	...	4	...
Kabupaten Kupang Kupang Regency	-	...	79	...	42	...

Sumber/Source: BPS, Statistik Pertanian Hortikultura SPH-BST/BPS-Statistics Indonesia, Agricultural Statistic for Horticulture SPH-BST

Tabel 5.1.14 **Produksi Buah–Buahan dan Sayuran Tahunan Menurut Jenis Tanaman (ton), 2018–2021**
Production of Annual Fruits and Vegetables by Kind of Plant (ton), 2018–2021

Jenis Tanaman Kind of Plants	2018	2019	2020	2021
(1)	(2)	(3)	(4)	(5)
Buah–Buahan/ Fruits:				
Alpukat/ Avocado	16,60	24 432	405	...
Anggur/ Grape	-	-	-	...
Apel/ Apple	-	-	-	...
Belimbing/ Star Fruit	-	1 213	183	...
Duku/Langsat/Kokosan/ Duku	-	-	-	...
Durian/ Durian	-	-	-	...
Jambu Air/ Rose Apple	-	2 425	177	...
Jambu Biji/ Guava	8,20	3 072	475	...
Jeruk Besar/ Pomelo	-	10 422	175	...
Jeruk Siam/Keprok/ Tangerine/Orange	-	32 665	2 254	...
Mangga/ Mango	277,50	82 778	6 692	...
Manggis/ Mangosteen	-	-	-	...
Markisa/ Marquisa	-	-	-	...
Nangka/Cempedak/ Jack Fruit	-	37 018	4 600	...
Nenas/ Pineapple	-	1 314	172	...
Pepaya/ Papaya	6,70	115 302	7 947	...
Pisang/ Banana	55,50	90 474	8 962	...
Rambutan/ Rambutan	-	-	-	...
Salak/ Salacca	-	511	21	...
Sawo/Sapodilla/ Star Apple	-	1 081	-	...
Sirsak/ Soursop	-	6 661	79	...
Sukun/ Bread Fruit	-	4 325	42	...
Sayuran/ Vegetables				
Jengkol/ Jengkol	-	-	-	...
Melinjo/ Melinjo	-	-	-	...
Petai/ Twisted Cluster Bean	-	-	-	...

Catatan/Note:

Sumber/Source: BPS, Statistik Pertanian Hortikultura SPH-TBF/BPS-Statistics Indonesia, Agricultural Statistic for Horticulture SPH-TBF

**5.2 PERKEBUNAN
ESTATE CROPS**

Tabel 5.2.1 Luas Areal Tanaman Perkebunan Menurut Kecamatan dan Jenis Tanaman (ha), 2020 dan 2021
Planted Area of Estate Crops by Subdistrict and Type of Crops (ha), 2020 dan 2021

Kecamatan Subdistrict (1)	Kelapa Sawit/Oil Palm		Kelapa/Coconut	
	2020 (2)	2021 (3)	2020 (4)	2021 (5)
01. Semau	-	...	70	...
02. Semau Selatan	-	...	50	...
03. Kupang Barat	-	...	160	...
04. Nekamese	-	...	200	...
05. Kupang Tengah	-	...	390	...
06. Taebenu	-	...	390	...
07. Amarasi	-	...	1 920	...
08. Amarasi Barat	-	...	1 790	...
09. Amarasi Selatan	-	...	1 800	...
10. Amarasi Timur	-	...	1 440	...
11. Kupang Timur	-	...	230	...
12. Amabi Oefeto Timur	-	...	420	...
13. Amabi Oefeto	-	...	120	...
14. Sulamu	-	...	300	...
15. Fatuleu	-	...	140	...
16. Fatuleu Barat	-	...	110	...
17. Fatuleu Tengah	-	...	130	...
18. Takari	-	...	250	...
19. Amfoang Selatan	-	...	190	...
20. Amfoang Barat Daya	-	...	240	...
21. Amfoang Utara	-	...	170	...
22. Amfoang Barat Laut	-	...	340	...
23. Amfoang Timur	-	...	100	...
24. Amfoang Tengah	-	...	470	...
Kabupaten Kupang Kupang Regency	-	...	11 420	...

Lanjutan Tabel/*Continued Table* 5.2.1

Kecamatan Subdistrict	Karet/Rubber		Kopi/Coffee	
	2020	2021	2020	2021
(1)	(6)	(7)	(8)	(9)
01. Semau	-	...	-	...
02. Semau Selatan	-	...	-	...
03. Kupang Barat	-	...	-	...
04. Nekamese	-	...	-	...
05. Kupang Tengah	-	...	-	...
06. Taebenu	-	...	-	...
07. Amarasi	-	...	80	...
08. Amarasi Barat	-	...	30	...
09. Amarasi Selatan	-	...	30	...
10. Amarasi Timur	-	...	-	...
11. Kupang Timur	-	...	-	...
12. Amabi Oefeto Timur	-	...	10	...
13. Amabi Oefeto	-	...	-	...
14. Sulamu	-	...	-	...
15. Fatuleu	-	...	-	...
16. Fatuleu Barat	-	...	-	...
17. Fatuleu Tengah	-	...	180	...
18. Takari	-	...	40	...
19. Amfoang Selatan	-	...	120	...
20. Amfoang Barat Daya	-	...	10	...
21. Amfoang Utara	-	...	80	...
22. Amfoang Barat Laut	-	...	110	...
23. Amfoang Timur	-	...	100	...
24. Amfoang Tengah	-	...	130	...
Kabupaten Kupang Kupang Regency	-	...	920	...

Lanjutan Tabel/*Continued Table* 5.2.1

Kecamatan Subdistrict	Kakao/Cocoa		Tebu/Sugar cane	
	2020	2021	2020	2021
(1)	(10)	(11)	(12)	(13)
01. Semau	-	...	-	...
02. Semau Selatan	-	...	-	...
03. Kupang Barat	-	...	-	...
04. Nekamese	-	...	-	...
05. Kupang Tengah	-	...	-	...
06. Taebenu	-	...	-	...
07. Amarasi	50	...	-	...
08. Amarasi Barat	40	...	-	...
09. Amarasi Selatan	40	...	-	...
10. Amarasi Timur	-	...	-	...
11. Kupang Timur	-	...	-	...
12. Amabi Oefeto Timur	-	...	-	...
13. Amabi Oefeto	-	...	-	...
14. Sulamu	-	...	-	...
15. Fatuleu	-	...	-	...
16. Fatuleu Barat	-	...	-	...
17. Fatuleu Tengah	-	...	-	...
18. Takari	-	...	-	...
19. Amfoang Selatan	50	...	-	...
20. Amfoang Barat Daya	10	...	-	...
21. Amfoang Utara	10	...	-	...
22. Amfoang Barat Laut	40	...	-	...
23. Amfoang Timur	10	...	-	...
24. Amfoang Tengah	-	...	-	...
Kabupaten Kupang Kupang Regency	250	...	-	...

Lanjutan Tabel/*Continued Table* 5.2.1

Kecamatan Subdistrict	Teh/Tea		Tembakau/Tobacco	
	2020	2021	2020	2021
(1)	(14)	(15)	(16)	(17)
01. Semau	-	...	-	...
02. Semau Selatan	-	...	-	...
03. Kupang Barat	-	...	-	...
04. Nekamese	-	...	-	...
05. Kupang Tengah	-	...	-	...
06. Taebenu	-	...	-	...
07. Amarasi	-	...	10	...
08. Amarasi Barat	-	...	10	...
09. Amarasi Selatan	-	...	-	...
10. Amarasi Timur	-	...	-	...
11. Kupang Timur	-	...	-	...
12. Amabi Oefeto Timur	-	...	-	...
13. Amabi Oefeto	-	...	-	...
14. Sulamu	-	...	-	...
15. Fatuleu	-	...	-	...
16. Fatuleu Barat	-	...	-	...
17. Fatuleu Tengah	-	...	-	...
18. Takari	-	...	10	...
19. Amfoang Selatan	-	...	-	...
20. Amfoang Barat Daya	-	...	-	...
21. Amfoang Utara	-	...	-	...
22. Amfoang Barat Laut	-	...	-	...
23. Amfoang Timur	-	...	-	...
24. Amfoang Tengah	-	...	-	...
Kabupaten Kupang Kupang Regency	-	...	30	...

Catatan/Note:

Sumber/Source: BPS, Statistik Pertanian Hortikultura SPH-TBF/BPS-Statistics Indonesia, Agricultural Statistic for Horticulture SPH-TBF

Tabel
Table 5.2.2

Produksi Perkebunan Menurut Kecamatan dan Jenis Tanaman (ton), 2020 dan 2021
Production of Estate by Subdistrict and Type of Crops (ton), 2020 and 2021

Kecamatan Subdistrict	Kelapa Sawit/Oil Palm		Kelapa/Coconut	
	2020	2021	2020	2021
(1)	(2)	(3)	(4)	(5)
01. Semau	-	...	30	...
02. Semau Selatan	-	...	20	...
03. Kupang Barat	-	...	80	...
04. Nekamese	-	...	70	...
05. Kupang Tengah	-	...	190	...
06. Taebenu	-	...	180	...
07. Amarasi	-	...	610	...
08. Amarasi Barat	-	...	620	...
09. Amarasi Selatan	-	...	740	...
10. Amarasi Timur	-	...	570	...
11. Kupang Timur	-	...	100	...
12. Amabi Oefeto Timur	-	...	240	...
13. Amabi Oefeto	-	...	120	...
14. Sulamu	-	...	30	...
15. Fatuleu	-	...	60	...
16. Fatuleu Barat	-	...	60	...
17. Fatuleu Tengah	-	...	60	...
18. Takari	-	...	120	...
19. Amfoang Selatan	-	...	100	...
20. Amfoang Barat Daya	-	...	120	...
21. Amfoang Utara	-	...	80	...
22. Amfoang Barat Laut	-	...	180	...
23. Amfoang Timur	-	...	90	...
24. Amfoang Tengah	-	...	50	...
Kabupaten Kupang Kupang Regency	-	...	4 500	...

Lanjutan Tabel/*Continued Table 5.2.2*

Kecamatan Subdistrict	Karet/Rubber		Kopi/Coffee	
	2020	2021	2020	2021
(1)	(6)	(7)	(8)	(9)
01. Sema	-	...	-	...
02. Sema Selatan	-	...	-	...
03. Kupang Barat	-	...	-	...
04. Nekamese	-	...	-	...
05. Kupang Tengah	-	...	-	...
06. Taebenu	-	...	-	...
07. Amarasi	-	...	10	...
08. Amarasi Barat	-	...	10	...
09. Amarasi Selatan	-	...	-	...
10. Amarasi Timur	-	...	-	...
11. Kupang Timur	-	...	-	...
12. Amabi Oefeto Timur	-	...	-	...
13. Amabi Oefeto	-	...	-	...
14. Sulamu	-	...	-	...
15. Fatuleu	-	...	-	...
16. Fatuleu Barat	-	...	-	...
17. Fatuleu Tengah	-	...	-	...
18. Takari	-	...	10	...
19. Amfoang Selatan	-	...	30	...
20. Amfoang Barat Daya	-	...	-	...
21. Amfoang Utara	-	...	10	...
22. Amfoang Barat Laut	-	...	20	...
23. Amfoang Timur	-	...	20	...
24. Amfoang Tengah	-	...	20	...
Kabupaten Kupang Kupang Regency	-	...	130	...

Lanjutan Tabel/Continued Table 5.2.2

Kecamatan Subdistrict	Kakao/Cocoa		Tebu/Sugar cane	
	2020	2021	2020	2021
(1)	(10)	(11)	(12)	(13)
01. Sema	-	...	-	...
02. Sema Selatan	-	...	-	...
03. Kupang Barat	-	...	-	...
04. Nekamese	-	...	-	...
05. Kupang Tengah	-	...	-	...
06. Taebenu	-	...	-	...
07. Amarasi	10	...	-	...
08. Amarasi Barat	10	...	-	...
09. Amarasi Selatan	-	...	-	...
10. Amarasi Timur	-	...	-	...
11. Kupang Timur	-	...	-	...
12. Amabi Oefeto Timur	-	...	-	...
13. Amabi Oefeto	-	...	-	...
14. Sulamu	-	...	-	...
15. Fatuleu	-	...	-	...
16. Fatuleu Barat	-	...	-	...
17. Fatuleu Tengah	-	...	-	...
18. Takari	-	...	-	...
19. Amfoang Selatan	10	...	-	...
20. Amfoang Barat Daya	-	...	-	...
21. Amfoang Utara	-	...	-	...
22. Amfoang Barat Laut	10	...	-	...
23. Amfoang Timur	-	...	-	...
24. Amfoang Tengah	-	...	-	...
Kabupaten Kupang Kupang Regency	50	...	-	...

Lanjutan Tabel/Continued Table 5.2.2

Kecamatan Subdistrict	Teh/Tea		Tembakau/Tobacco	
	2020	2021	2020	2021
(1)	(14)	(15)	(16)	(17)
01. Semau	-	...	-	...
02. Semau Selatan	-	...	-	...
03. Kupang Barat	-	...	-	...
04. Nekamese	-	...	-	...
05. Kupang Tengah	-	...	-	...
06. Taebenu	-	...	-	...
07. Amarasi	-	...	-	...
08. Amarasi Barat	-	...	-	...
09. Amarasi Selatan	-	...	-	...
10. Amarasi Timur	-	...	-	...
11. Kupang Timur	-	...	-	...
12. Amabi Oefeto Timur	-	...	-	...
13. Amabi Oefeto	-	...	-	...
14. Sulamu	-	...	-	...
15. Fatuleu	-	...	-	...
16. Fatuleu Barat	-	...	-	...
17. Fatuleu Tengah	-	...	-	...
18. Takari	-	...	-	...
19. Amfoang Selatan	-	...	-	...
20. Amfoang Barat Daya	-	...	-	...
21. Amfoang Utara	-	...	-	...
22. Amfoang Barat Laut	-	...	-	...
23. Amfoang Timur	-	...	-	...
24. Amfoang Tengah	-	...	-	...
Kabupaten Kupang Kupang Regency	-	...	20	...

Catatan/Note: Data tahun 2021 tidak tersedia/ Data for 2021 is not available

Sumber/Source: BPS, Statistik Pertanian Hortikultura SPH-TBF/BPS-Statistics Indonesia, Agricultural Statistic for Horticulture SPH-TBF

**5.3 PETERNAKAN
LIVESTOCK**

Tabel 5.3.1 Populasi Ternak Besar Menurut Jenis Ternak dan Kecamatan di Kabupaten Kupang, 2021
Big Livestock Population by Kind of Livestock and Sub-district, 2021

Kecamatan Subdistrict	Sapi Cow		Kerbau Buffalo		Kuda Horse	
	2020	2021	2020	2021	2020	2021
(1)	(2)	(3)	(4)	(5)	(6)	(7)
01. Semau	10 691	6 721	35	37	83	20
02. Semau Selatan	12 049	8 442	5	5	26	15
03. Kupang Barat	13 106	12 777	43	39	31	34
04. Nekamese	10 909	10 779	-	97	8	8
05. Kupang Tengah	8 367	8 587	23	24	44	47
06. Taebenu	7 737	6 834	13	11	-	-
07. Amarasi	10 843	11 641	17	17	216	233
08. Amarasi Barat	16 535	18 371	-	-	221	237
09. Amarasi Selatan	8 468	9 207	-	-	154	166
10. Amarasi Timur	10 029	11 489	-	-	54	60
11. Kupang Timur	29 030	32 262	324	345	47	50
12. Amabi Oefeto Timur	11 787	12 098	37	40	61	66
13. Amabi Oefeto	7 761	8 354	-	-	35	38
14. Sulamu	12 220	13 688	152	162	445	478
15. Fatuleu	12 832	14 168	50	53	220	237
16. Fatuleu Barat	9 894	11 672	401	427	552	593
17. Fatuleu Tengah	4 623	5 442	45	50	91	90
18. Takari	15 642	17 038	47	51	219	236
19. Amfoang Selatan	12 398	14 768	3	89	641	688
20. Amfoang Barat Daya	14 176	15 212	25	35	57	62
21. Amfoang Utara	10 832	11 947	83	88	73	78
22. Amfoang Barat Laut	8 929	11 074	141	121	378	329
23. Amfoang Timur	11 949	13 425	355	377	85	91
24. Amfoang Tengah	13 482	15 445	158	177	1 172	1 259
Kabupaten Kupang Kupang Regency	284 289	301 441	1 957	2 245	4 913	5 115

Sumber/Source: Dinas Peternakan Kabupaten Kupang/Livestock Service of Kupang Regency

Tabel
Table 5.3.2**Populasi Ternak Kecil Menurut Jenis Ternak dan Kecamatan di Kabupaten Kupang, 2021**
Small Livestock Population by Kind of Livestock and Sub-district, 2021

Kecamatan Subdistrict	Kambing Goat		Domba Sheep		Babi Pig	
	2020	2021	2020	2021	2020	2021
(1)	(2)	(3)	(4)	(5)	(6)	(7)
01. Semau	7 108	8 380	-	-	11 056	12 913
02. Semau Selatan	12 014	14 163	-	-	7 448	6 614
03. Kupang Barat	14 651	17 275	28	21	22 266	17 679
04. Nekamese	13 516	15 935	10	10	14 139	12 557
05. Kupang Tengah	6 577	7 753	-	-	17 366	15 422
06. Taebenu	4 406	5 194	-	-	10 255	9 107
07. Amarasi	6 809	8 026	2	2	15 808	14 039
08. Amarasi Barat	12 365	14 576	7	7	23 397	20 779
09. Amarasi Selatan	3 497	4 123	-	-	13 136	11 666
10. Amarasi Timur	3 971	5 110	2	3	17 273	15 342
11. Kupang Timur	10 265	12 100	89	95	23 508	20 877
12. Amabi Oefeto Timur	6 176	7 280	5	5	21 895	19 445
13. Amabi Oefeto	2 445	2 881	-	-	10 408	9 244
14. Sulamu	4 216	4 970	-	-	11 105	9 862
15. Fatuleu	14 912	17 584	12	14	30 365	26 967
16. Fatuleu Barat	2 806	3 308	-	-	20 879	18 543
17. Fatuleu Tengah	468	551	-	-	6 931	6 156
18. Takari	4 572	5 389	36	39	43 003	38 191
19. Amfoang Selatan	2 539	2 994	-	-	16 430	14 591
20. Amfoang Barat Daya	411	485	-	3	15 358	13 640
21. Amfoang Utara	4 753	5 605	-	-	20 942	18 598
22. Amfoang Barat Laut	1 880	2 218	-	-	23 102	15 896
23. Amfoang Timur	6 196	7 307	-	-	21 293	18 910
24. Amfoang Tengah	269	318	-	-	11 869	10 540
Kabupaten Kupang Kupang Regency	146 822	173 525	191	199	429 232	377 578

Sumber/Source: Dinas Peternakan Kabupaten Kupang/Livestock Service of Kupang Regency

Tabel 5.3.3 **Populasi Unggas Menurut Jenis Unggas dan Kecamatan, 2021**
Poultry Population by Kind of Poultry and Sub-district, 2021

Kecamatan Subdistrict	Ayam Buras Non- Broiler Chicken	Ayam Petelur Egg Laying- Hen	Ayam Pedaging Broiler Chicken	Itik	Bebek Duck	Burung Puyuh Quail
(1)	(2)	(3)	(4)	(5)	(6)	(7)
01 Semau	32 183	-	155	-	36	-
02 Semau Selatan	16 035	-	-	-	20	-
03 Kupang Barat	33 876	-	18 035	4	518	-
04 Nekamese	20 314	-	331	-	55	-
05 Kupang Tengah	15 714	-	4 712	5	677	-
06 Taebenu	27 880	-	7 050	12	75	-
07 Amarasi	56 426	16	219	5	12	-
08 Amarasi Barat	62 734	14	91	-	33	-
09 Amarasi Selatan	14 925	-	-	1	47	-
10 Amarasi Timur	20 937	-	11	-	3	-
11 Kupang Timur	52 947	484	-	34	160	-
12 Amabi Oefeto Timur	58 025	-	-	5	99	-
13 Amabi Oefeto	24 912	-	-	-	287	-
14 Sulamu	15 749	-	-	-	58	-
15 Fatuleu	78 067	467	719	178	395	34
16 Fatuleu Barat	12 764	-	-	-	98	-
17 Fatuleu Tengah	13 233	-	-	8	9	-
18 Takari	1 195	2	2	-	-	-
19 Amfoang Selatan	20 305	-	-	-	44	-
20 Amfoang Barat Daya	12 600	-	-	4	-	-
21 Amfoang Utara	16 123	-	-	-	31	-
22 Amfoang Barat Laut	18 068	-	16	163	-	-
23 Amfoang Timur	15 586	-	-	-	42	-
24 Amfoang Tengah	9 535	-	-	-	-	-
Kabupaten Kupang Kupang Regency	650 133	983	31 341	419	2 699	34

Sumber/Source: Dinas Peternakan Kabupaten Kupang/Livestock Service of Kupang Regency

5.4 PERIKANAN FISHERY

Tabel 5.4.1 **Produksi Perikanan Laut Menurut Jenis Ikan dan Kecamatan di Kabupaten Kupang (ton), 2021**
Marine Fishery Production by Kind and Sub-district in Kupang Regency (ton), 2021

Kecamatan Subdistrict	Tuna	Cakalang	Tembang	Tenggiri	Kembung	Selar
(1)	(2)	(3)	(4)	(5)	(6)	(7)
01. Semau	3,01	43,02	56,73	9,12	241,12	89,02
02. Semau Selatan	2,02	49,92	36,09	3,69	103,21	-
03. Kupang Barat	3,11	148,21	68,37	7,51	18,36	-
04. Nekamese	-	22,78	8,25	2,26	-	-
05. Kupang Tengah	-	102,25	70,02	2,14	89,75	58,59
06. Taebenu	-	-	-	-	-	-
07. Amarasi	-	-	-	-	-	-
08. Amarasi Barat	-	42,75	0,97	1,25	121,01	-
09. Amarasi Selatan	-	-	10,10	0,32	-	-
10. Amarasi Timur	-	64,11	10,10	0,10	-	-
11. Kupang Timur	-	84,65	36,89	1,90	-	-
12. Amabi Oefeto Timur	-	-	-	-	-	-
13. Amabi Oefeto	-	-	-	-	-	-
14. Sulamu	2,35	171,98	5,32	27,21	31,01	214,02
15. Fatuleu	-	-	-	-	-	-
16. Fatuleu Barat	-	-	88,53	0,97	-	2,62
17. Fatuleu Tengah	-	-	-	-	-	-
18. Takari	-	-	-	-	-	-
19. Amfoang Selatan	-	-	-	-	-	-
20. Amfoang Barat Daya	-	123,80	10,10	1,99	1,20	2,06
21. Amfoang Utara	1,18	-	3,93	2,58	2,15	3,59
22. Amfoang Barat Laut	-	-	10,10	0,60	-	-
23. Amfoang Timur	1,48	-	4,90	0,97	1,62	2,03
24. Amfoang Tengah	-	-	-	-	-	-
Kabupaten Kupang	13,15	853,47	420,39	62,61	609,43	371,92

Lanjutan Tabel/Continued Table 5.4.1

Kecamatan Subdistrict	Tongkol	Teri	Bluestripe	Parang- parang	Layang
(1)	(2)	(3)	(4)	(5)	(6)
01. Semau	14,11	5,08	22,48	9,16	46,12
02. Semau Selatan	8,39	3,59	11,20	2,50	1,95
03. Kupang Barat	38,68	12,42	2,09	14,62	66,40
04. Nekamese	8,75	0,85	2,00	2,23	14,18
05. Kupang Tengah	22,45	137,73	8,65	11,81	58,00
06. Taebenu	-	-	-	-	-
07. Amarasi	-	-	-	-	-
08. Amarasi Barat	12,53	-	6,16	3,56	30,02
09. Amarasi Selatan	4,35	-	0,28	1,16	19,80
10. Amarasi Timur	3,34	-	-	-	40,00
11. Kupang Timur	8,60	13,16	3,99	6,41	8,28
12. Amabi Oefeto Timur	-	-	-	-	-
13. Amabi Oefeto	-	-	-	-	-
14. Sulamu	37,01	134,21	5,67	13,25	91,15
15. Fatuleu	-	-	-	1,95	-
16. Fatuleu Barat	2,56	-	0,84	0,15	18,18
17. Fatuleu Tengah	-	-	-	-	-
18. Takari	-	-	-	-	-
19. Amfoang Selatan	-	-	-	4,31	-
20. Amfoang Barat Daya	2,37	-	1,16	4,01	14,12
21. Amfoang Utara	3,07	13,80	2,89	3,13	40,79
22. Amfoang Barat Laut	2,62	-	-	-	39,76
23. Amfoang Timur	2,17	4,11	1,80	1,47	2,31
24. Amfoang Tengah	-	-	-	-	-
Kabupaten Kupang Kupang Regency	171,01	324,95	69,21	79,74	491,06

Lanjutan Tabel/Continued Table 5.4.1

Kecamatan Subdistrict	Nipi	Paperek	Bawal	Kerapu	Kakap	Gerga- heng
(1)	(2)	(3)	(4)	(5)	(6)	(7)
01. Semau	-	0,36	93,77	11,13	11,12	9,91
02. Semau Selatan	-	0,99	22,44	24,11	4,71	7,91
03. Kupang Barat	-	1,34	4,70	11,13	11,15	11,93
04. Nekamese	-	0,03	2,01	4,84	8,75	3,53
05. Kupang Tengah	-	2,30	20,52	10,11	0,20	3,20
06. Taebenu	-	-	-	-	-	-
07. Amarasi	-	-	-	-	-	-
08. Amarasi Barat	-	0,92	16,21	7,60	12,53	1,95
09. Amarasi Selatan	-	0,32	1,01	5,68	4,35	1,17
10. Amarasi Timur	-	10,10	1,01	0,24	0,16	1,89
11. Kupang Timur	-	1,89	16,22	9,16	4,31	3,39
12. Amabi Oefeto Timur	-	-	-	-	-	-
13. Amabi Oefeto	-	-	-	-	-	-
14. Sulamu	-	2,17	14,40	21,89	26,68	29,27
15. Fatuleu	-	-	-	-	-	-
16. Fatuleu Barat	-	1,04	11,86	6,53	6,18	21,70
17. Fatuleu Tengah	-	-	-	-	-	-
18. Takari	-	-	-	-	-	-
19. Amfoang Selatan	-	-	-	-	-	-
20. Amfoang Barat Daya	-	10,10	1,01	7,02	3,41	1,81
21. Amfoang Utara	-	0,64	1,01	10,51	2,54	5,18
22. Amfoang Barat Laut	-	0,57	1,01	7,66	2,62	1,08
23. Amfoang Timur	-	0,40	0,69	4,18	0,97	1,72
24. Amfoang Tengah	-	-	-	-	-	-
Kabupaten Kupang Kupang Regency	-	33,18	207,87	141,78	99,69	105,64

Lanjutan Tabel/Continued Table 5.4.1

Kecamatan Subdistrict	Cendro	Julung- julung	Gerot- gerot	Gajah	Japuh	Lencam
(1)	(2)	(3)	(4)	(5)	(6)	(7)
01. Semau	23,20	44,12	28,62	28,91	-	12,07
02. Semau Selatan	6,28	20,95	20,48	40,96	-	8,5
03. Kupang Barat	39,50	4,13	4,09	39,31	-	11,69
04. Nekamese	7,64	0,35	0,85	0,86	-	5,04
05. Kupang Tengah	9,61	17,60	6,68	6,95	-	11,94
06. Taebenu	-	-	-	-	-	-
07. Amarasi	-	-	-	-	-	-
08. Amarasi Barat	1,80	19,31	0,13	0,13	-	3,56
09. Amarasi Selatan	0,99	5,94	0,7	0,15	-	2,03
10. Amarasi Timur	-	7,64	0,5	0,14	-	10,1
11. Kupang Timur	5,46	7,31	0,43	0,43	-	6,77
12. Amabi Oefeto Timur	-	-	-	-	-	-
13. Amabi Oefeto	-	-	-	-	-	-
14. Sulamu	29,56	12,02	95,93	96,89	-	34,67
15. Fatuleu	-	-	-	-	-	-
16. Fatuleu Barat	1,74	4,47	0,59	0,6	-	6,63
17. Fatuleu Tengah	-	-	-	-	-	-
18. Takari	-	-	-	-	-	-
19. Amfoang Selatan	-	-	-	-	-	-
20. Amfoang Barat Daya	7,18	1,34	0,77	0,78	-	7,06
21. Amfoang Utara	0,63	1,30	20	20,2	-	10,49
22. Amfoang Barat Laut	8,88	1,60	0,24	0,24	-	9,87
23. Amfoang Timur	2,62	1,31	0,55	1,1	-	7,58
24. Amfoang Tengah	-	-	-	-	-	-
Kabupaten Kupang Kupang Regency	145,08	149,40	180,56	237,65	-	148,00

Lanjutan Tabel/*Continued Table 5.4.1*

Kecamatan Subdistrict	Pinjalo	Kurisi	Baronang
(1)	(2)	(3)	(4)
01. Semau	7,45	12,43	17,5
02. Semau Selatan	5,53	8,29	12,51
03. Kupang Barat	6,63	12,67	1,88
04. Nekamese	4,01	6,18	1,00
05. Kupang Tengah	7,32	12,88	1,00
06. Taebenu	-	-	-
07. Amarasi	-	-	-
08. Amarasi Barat	3,56	7,24	1,22
09. Amarasi Selatan	1,01	6,29	1,06
10. Amarasi Timur	1,01	7,46	1,06
11. Kupang Timur	6,77	9,14	4,38
12. Amabi Oefeto Timur	-	-	-
13. Amabi Oefeto	-	-	-
14. Sulamu	18,33	33,87	4,39
15. Fatuleu	-	-	-
16. Fatuleu Barat	3,95	8,01	2,10
17. Fatuleu Tengah	-	-	-
18. Takari	-	-	-
19. Amfoang Selatan	-	-	-
20. Amfoang Barat Daya	3,48	9,03	1,30
21. Amfoang Utara	2,37	10,24	0,42
22. Amfoang Barat Laut	3,97	10,7	0,86
23. Amfoang Timur	3,55	9,28	1,28
24. Amfoang Tengah	-	-	-
Kabupaten Kupang Kupang Regency	78,94	163,71	51,96

Catatan/Note:

Sumber/Source: Dinas Perikanan Kabupaten Kupang/Fishery Service of Kupang Regency

Tabel 5.4.2 **Produksi Laut Non Ikan Menurut Jenis dan Kecamatan di Kabupaten Kupang (ton), 2021**
Table 5.4.2 **Marine Fishery Production by Kind and Sub-district in Kupang Regency (ton), 2021**

Kecamatan Subdistrict	Udang Halus	Udang Windu	Lobster	Udang Putih	Kepiting
(1)	(2)	(3)	(4)	(5)	(6)
01. Semau	1,07	-	0,24	0,95	0,65
02. Semau Selatan	1,65	-	0,23	3,98	0,65
03. Kupang Barat	1,34	0,75	0,16	0,94	0,86
04. Nekamese	1,02	-	0,27	-	0,48
05. Kupang Tengah	1,34	0,12	0,18	1,12	4,01
06. Taebenu	-	-	-	-	-
07. Amarasi	-	-	-	-	-
08. Amarasi Barat	1,68	0,08	1,58	0,87	0,19
09. Amarasi Selatan	1,19	-	1,05	0,41	0,15
10. Amarasi Timur	-	0,05	-	0,4	0,14
11. Kupang Timur	1,42	5,46	0,16	1,12	0,76
12. Amabi Oefeto Timur	-	-	-	-	-
13. Amabi Oefeto	-	-	-	-	-
14. Sulamu	2,15	0,02	0,66	1,17	8,91
15. Fatuleu	-	-	-	-	-
16. Fatuleu Barat	1,17	1,02	0,11	0,59	0,69
17. Fatuleu Tengah	-	-	-	-	-
18. Takari	-	-	-	-	-
19. Amfoang Selatan	-	-	-	-	-
20. Amfoang Barat Daya	1,06	-	-	1,13	-
21. Amfoang Utara	1,08	-	-	1,15	0,12
22. Amfoang Barat Laut	1,17	-	-	1,03	-
23. Amfoang Timur	1,16	-	-	1,02	0,10
24. Amfoang Tengah	-	-	-	-	-
Kabupaten Kupang Kupang Regency	18,50	7,50	4,64	15,88	17,71

Lanjutan Tabel/*Continued Table* 5.4.2

Kecamatan Subdistrict	Kerang	Remis	Teripang	Cumi-cumi	Mutiara
(1)	(2)	(3)	(4)	(5)	(6)
01. Semau	-	0,81	0,95	26,3	-
02. Semau Selatan	-	0,74	1,41	9,23	-
03. Kupang Barat	-	-	0,77	17,1	-
04. Nekamese	-	-	4,01	-	-
05. Kupang Tengah	-	0,46	0,58	-	-
06. Taebenu	-	-	-	-	-
07. Amarasi	-	-	-	-	-
08. Amarasi Barat	-	0,31	0,49	-	-
09. Amarasi Selatan	-	0,13	0,27	-	-
10. Amarasi Timur	-	-	-	-	-
11. Kupang Timur	-	1,18	0,43	-	-
12. Amabi Oefeto Timur	-	-	-	-	-
13. Amabi Oefeto	-	-	-	-	-
14. Sulamu	-	1,49	1,49	11,21	-
15. Fatuleu	-	-	-	-	-
16. Fatuleu Barat	-	-	0,25	-	-
17. Fatuleu Tengah	-	-	-	-	-
18. Takari	-	-	-	-	-
19. Amfoang Selatan	-	-	-	-	-
20. Amfoang Barat Daya	-	-	-	-	-
21. Amfoang Utara	-	-	-	-	-
22. Amfoang Barat Laut	-	0,70	-	-	-
23. Amfoang Timur	-	-	-	-	-
24. Amfoang Tengah	-	-	-	-	-
Kabupaten Kupang Kupang Regency	-	5,82	10,65	63,84	-

Catatan/Note:

Sumber/Source: Dinas Perikanan Kabupaten Kupang/Fishery Service of Kupang Regency

Tabel 5.4.3 Jumlah Nelayan Menurut Status Pekerjaan dan Kecamatan di Kabupaten Kupang, 2021
Number of Fisherman by Work Status and Sub-district in Kupang Regency, 2021

Kecamatan Subdistrict	Nelayan/Fisherman		
	Penuh Full Timer	Sambilan Utama Man Part Time Job	Sambilan Tambahan Side Job
(1)	(2)	(3)	(4)
01. Semau	165	97	-
02. Semau Selatan	95	100	-
03. Kupang Barat	378	257	-
04. Nekamese	80	23	-
05. Kupang Tengah	160	163	-
06. Taebenu	-	-	-
07. Amarasi	-	-	-
08. Amarasi Barat	42	66	-
09. Amarasi Selatan	-	68	-
10. Amarasi Timur	-	91	-
11. Kupang Timur	148	145	-
12. Amabi Oefeto Timur	-	-	-
13. Amabi Oefeto	-	-	-
14. Sulamu	410	340	-
15. Fatuleu	-	-	-
16. Fatuleu Barat	5	5	-
17. Fatuleu Tengah	52	60	-
18. Takari	-	-	-
19. Amfoang Selatan	-	-	-
20. Amfoang Barat Daya	54	143	-
21. Amfoang Utara	100	92	-
22. Amfoang Barat Laut	85	133	-
23. Amfoang Timur	45	85	-
24. Amfoang Tengah	-	-	-
Kabupaten Kupang Kupang Regency	1 819	1 868	-

Catatan/Note:

Sumber/Source: Dinas Perikanan Kabupaten Kupang/Fishery Service of Kupang Regency

Tabel
Table 5.4.4**Produksi Perikanan Darat Menurut Kecamatan dan Sub Sektor di Kabupaten Kupang (ton), 2021**
Production of Inland Fishery by Sub-sector and Sub-district in Kupang Regency (ton), 2021

Kecamatan Subdistrict	Empang Pond	Sawah Paddy Field	Kolam Fresh Water Works	Perairan Darat Land Water Works	Perairan Sungai River Water Works	Jumlah Total
(1)	(2)	(3)	(4)	(5)	(6)	(7)
01. Semau	-	-	182	-	-	182
02. Semau Selatan	-	-	0,21	-	-	0,21
03. Kupang Barat	-	-	11,61	-	-	11,61
04. Nekamese	-	-	0,91	-	-	0,91
05. Kupang Tengah	-	-	0,83	-	-	0,83
06. Taebenu	-	-	-	-	-	-
07. Amarasi	-	-	0,65	-	-	0,65
08. Amarasi Barat	-	-	-	-	-	-
09. Amarasi Selatan	-	-	27,15	-	-	27,15
10. Amarasi Timur	-	-	1,43	-	-	1,43
11. Kupang Timur	-	-	1,23	-	-	1,23
12. Amabi Oefeto Timur	-	-	1,82	-	-	1,82
13. Amabi Oefeto	-	-	12,22	-	-	12,22
14. Sulamu	-	-	-	-	-	-
15. Fatuleu	-	-	1,9	-	-	1,9
16. Fatuleu Barat	-	-	8,25	-	-	8,25
17. Fatuleu Tengah	-	-	-	-	-	-
18. Takari	-	-	-	-	-	-
19. Amfoang Selatan	-	-	-	-	-	-
20. Amfoang Barat Daya	-	-	-	-	-	-
21. Amfoang Utara	-	-	-	-	-	-
22. Amfoang Barat Laut	-	-	-	-	-	-
23. Amfoang Timur	-	-	-	-	-	-
24. Amfoang Tengah	-	-	-	-	-	-
Kabupaten Kupang Kupang Regency	-	-	250,21	-	-	250,21

Catatan/Note:

Sumber/Source: Dinas Perikanan Kabupaten Kupang/Fishery Service of Kupang Regency

Tabel 5.4.5 Jumlah Petani Perikanan Darat Menurut Kecamatan di Kabupaten Kupang (ton), 2021
Number of Inland Fishery by Sub-sector and Sub-district in Kupang Regency (ton), 2021

Kecamatan Subdistrict	Sawah Paddy Field	Kolam Fresh Water Works	Tambak Brackish Water Pond	Jumlah Total
(1)	(2)	(3)	(4)	(5)
01. Semau	-	-	12	12
02. Semau Selatan	-	-	-	-
03. Kupang Barat	-	19	-	19
04. Nekamese	-	4	-	4
05. Kupang Tengah	-	47	-	47
06. Taebenu	-	17	-	17
07. Amarasi	-	71	-	71
08. Amarasi Barat	-	-	-	-
09. Amarasi Selatan	-	11	-	11
10. Amarasi Timur	-	-	-	-
11. Kupang Timur	-	54	-	54
12. Amabi Oefeto Timur	-	36	-	36
13. Amabi Oefeto	-	18	-	18
14. Sulamu	-	12	206	218
15. Fatuleu	-	81	-	81
16. Fatuleu Barat	-	-	-	-
17. Fatuleu Tengah	-	5	-	5
18. Takari	-	25	-	25
19. Amfoang Selatan	-	-	-	-
20. Amfoang Barat Daya	-	-	-	-
21. Amfoang Utara	-	-	-	-
22. Amfoang Barat Laut	-	-	-	-
23. Amfoang Timur	-	-	-	-
24. Amfoang Tengah	-	2	-	2
Kabupaten Kupang Kupang Regency	-	402	218	620

Catatan/Note:

Sumber/Source: Dinas Perikanan Kabupaten Kupang/Fishery Service of Kupang Regency

Tabel
Table 5.4.6**Jumlah Rumah Tangga Perikanan Budidaya Laut, Luas Lahan dan Produksi Menurut Kecamatan di Kabupaten Kupang (ton), 2021**
Number of Household Cultivating Seaweed, Total Area and Production by Sub-district in Kupang Regency (ton), 2021

Kecamatan Subdistrict	Budidaya Rumput Laut/ Seaweed		
	Rumah Tangga	Luas Lahan	Produksi
(1)	(2)	(3)	(4)
01. Semau	1 108	443	64 391
02. Semau Selatan	1 118	463	45 127
03. Kupang Barat	624	391	24 760
04. Nekamese	-	-	-
05. Kupang Tengah	-	-	-
06. Taebenu	-	-	-
07. Amarasi	-	-	-
08. Amarasi Barat	-	-	-
09. Amarasi Selatan	-	-	-
10. Amarasi Timur	-	-	-
11. Kupang Timur	-	-	-
12. Amabi Oefeto Timur	-	-	-
13. Amabi Oefeto	-	-	-
14. Sulamu	218	55	11 579
15. Fatuleu	-	-	-
16. Fatuleu Barat	-	-	-
17. Fatuleu Tengah	-	-	-
18. Takari	-	-	-
19. Amfoang Selatan	-	-	-
20. Amfoang Barat Daya	-	-	-
21. Amfoang Utara	-	-	-
22. Amfoang Barat Laut	-	-	-
23. Amfoang Timur	-	-	-
24. Amfoang Tengah	-	-	-
Kabupaten Kupang Kupang Regency	3 068	1 352	145 857

Lanjutan Tabel/*Continued Table 5.4.6*

Kecamatan <i>Subdistrict</i>	Budidaya Ikan Laut (KJA)		
	Rumah Tangga	Luas Lahan	Produksi (Ton)
(1)	(5)	(6)	(7)
01. Semaui	-	-	-
02. Semaui Selatan	10	1	3
03. Kupang Barat	-	-	-
04. Nekamese	-	-	-
05. Kupang Tengah	-	-	-
06. Taebenu	-	-	-
07. Amarasi	-	-	-
08. Amarasi Barat	-	-	-
09. Amarasi Selatan	-	-	-
10. Amarasi Timur	-	-	-
11. Kupang Timur	-	-	-
12. Amabi Oefeto Timur	-	-	-
13. Amabi Oefeto	-	-	-
14. Sulamu	-	-	-
15. Fatuleu	-	-	-
16. Fatuleu Barat	-	-	-
17. Fatuleu Tengah	-	-	-
18. Takari	-	-	-
19. Amfoang Selatan	-	-	-
20. Amfoang Barat Daya	-	-	-
21. Amfoang Utara	-	-	-
22. Amfoang Barat Laut	-	-	-
23. Amfoang Timur	-	-	-
24. Amfoang Tengah	-	-	-
Kabupaten Kupang <i>Kupang Regency</i>	10	1	3

Catatan/*Note:*

Sumber/*Source:* Dinas Perikanan Kabupaten Kupang/*Fishery Service of Kupang Regency*

Tabel
Table 5.4.7

Jumlah Alat Penangkapan Ikan Laut Menurut Jenis Alat dan Kecamatan di Kabupaten Kupang (ton), 2021
Number of Marine Fishing Gears by Type and Sub-district in Kupang Regency (ton), 2021

Kecamatan Subdistrict	Bagan Lift Net	Pukat Cincin Purse Seine	Jala Buang/ Lempar Casting Net	Sero Sapu Lidi Guiding Barriers
(1)	(2)	(3)	(4)	(5)
01. Sema	-	14	10	-
02. Sema Selatan	-	11	-	-
03. Kupang Barat	-	22	-	-
04. Nekamese	-	-	-	-
05. Kupang Tengah	-	-	-	-
06. Taebenu	-	-	-	-
07. Amarasi	-	-	-	-
08. Amarasi Barat	-	-	-	-
09. Amarasi Selatan	-	-	-	-
10. Amarasi Timur	-	-	-	-
11. Kupang Timur	-	-	-	-
12. Amabi Oefeto Timur	-	-	-	-
13. Amabi Oefeto	-	-	-	-
14. Sulamu	12	13	10	-
15. Fatuleu	-	-	-	-
16. Fatuleu Barat	-	3	-	-
17. Fatuleu Tengah	-	-	-	-
18. Takari	-	-	-	-
19. Amfoang Selatan	-	-	-	-
20. Amfoang Barat Daya	-	-	-	-
21. Amfoang Utara	-	-	-	-
22. Amfoang Barat Laut	-	-	-	-
23. Amfoang Timur	-	-	-	-
24. Amfoang Tengah	-	-	-	-
Kabupaten Kupang Kupang Regency	12	63	20	-

Lanjutan Tabel/*Continued Table 5.4.7*

Kecamatan <i>Subdistrict</i>	Pancing Tonda <i>Troll Lines</i>	Rawai <i>Long Line</i>	Jaring Insang <i>Gill Net</i>	Pancing Lainnya <i>Other</i>
(1)	(6)	(7)	(8)	(9)
01. Semau	10	8	218	10
02. Semau Selatan	6	5	114	10
03. Kupang Barat	6	19	162	-
04. Nekamese	-	-	10	-
05. Kupang Tengah	5	17	108	4
06. Taebenu	-	-	-	-
07. Amarasi	-	-	-	-
08. Amarasi Barat	-	-	17	3
09. Amarasi Selatan	-	-	15	4
10. Amarasi Timur	-	-	25	5
11. Kupang Timur	-	-	34	4
12. Amabi Oefeto Timur	-	-	-	-
13. Amabi Oefeto	-	-	-	-
14. Sulamu	45	80	121	20
15. Fatuleu	-	-	-	-
16. Fatuleu Barat	2	-	10	5
17. Fatuleu Tengah	-	-	-	-
18. Takari	-	-	-	-
19. Amfoang Selatan	-	-	-	-
20. Amfoang Barat Daya	5	3	15	5
21. Amfoang Utara	4	3	14	6
22. Amfoang Barat Laut	2	4	25	5
23. Amfoang Timur	-	1	-	5
24. Amfoang Tengah	-	-	-	-
Kabupaten Kupang <i>Kupang Regency</i>	85	140	888	86

Catatan/*Note:*

Sumber/*Source:* Dinas Perikanan Kabupaten Kupang/*Fishery Service of Kupang Regency*

Tabel
Table 5.4.8

Jumlah Perahu/Kapal Penangkap Ikan Laut Menurut Jenis dan Kecamatan di Kabupaten Kupang (ton), 2021
Number of Marine Fishing Boats by Type and Sub-district in Kupang Regency (ton), 2021

Kecamatan Subdistrict	Jukung Dugout Boat	Perahu Tanpa Motor Non-Motorized Boat		
		Besar Large	Sedang Medium	Kecil Small
(1)	(2)	(3)	(4)	(5)
01. Semau	202	-	-	-
02. Semau Selatan	43	-	-	-
03. Kupang Barat	115	-	-	-
04. Nekamese	45	-	-	-
05. Kupang Tengah	64	-	-	-
06. Taebenu	-	-	-	-
07. Amarasi	-	-	-	-
08. Amarasi Barat	10	-	-	-
09. Amarasi Selatan	22	-	-	-
10. Amarasi Timur	10	-	-	-
11. Kupang Timur	60	-	-	-
12. Amabi Oefeto Timur	-	-	-	-
13. Amabi Oefeto	-	-	-	-
14. Sulamu	111	-	-	-
15. Fatuleu	-	-	-	-
16. Fatuleu Barat	10	-	-	-
17. Fatuleu Tengah	-	-	-	-
18. Takari	-	-	-	-
19. Amfoang Selatan	-	-	-	-
20. Amfoang Barat Daya	10	-	-	-
21. Amfoang Utara	20	-	-	-
22. Amfoang Barat Laut	15	-	-	-
23. Amfoang Timur	17	-	-	-
24. Amfoang Tengah	-	-	-	-
Kabupaten Kupang Kupang Regency	754	-	-	-

Lanjutan Tabel/Continued Table 5.4.8

Kecamatan Subdistrict	Perahu Motor/ Motorized Boat		Kapal Motor/ Inboard Engine Boat	
	Ketinting Ketinting	Tempel Outboard Engine	GT 0,5-5	GT 5-10
(1)	(6)	(7)	(8)	(9)
01. Semau	19	18	7	3
02. Semau Selatan	5	12	2	-
03. Kupang Barat	13	16	8	4
04. Nekamese	6	1	1	-
05. Kupang Tengah	19	-	9	-
06. Taebenu	-	-	1	-
07. Amarasi	-	-	-	-
08. Amarasi Barat	1	-	1	-
09. Amarasi Selatan	5	-	-	-
10. Amarasi Timur	8	-	1	-
11. Kupang Timur	12	-	-	-
12. Amabi Oefeto Timur	-	-	-	-
13. Amabi Oefeto	-	-	-	-
14. Sulamu	14	-	2	1
15. Fatuleu	-	-	-	-
16. Fatuleu Barat	2	-	1	3
17. Fatuleu Tengah	-	-	-	-
18. Takari	-	-	-	-
19. Amfoang Selatan	-	-	-	-
20. Amfoang Barat Daya	2	-	1	-
21. Amfoang Utara	1	-	2	-
22. Amfoang Barat Laut	4	-	1	-
23. Amfoang Timur	3	-	2	-
24. Amfoang Tengah	-	-	-	-
Kabupaten Kupang Kupang Regency	114	47	39	11

Catatan/Note:

Sumber/Source: Dinas Perikanan Kabupaten Kupang/Fishery Service of Kupang Regency

BAB 6

INDUSTRI, PERTAMBANGAN DAN ENERGI

INDUSTRY, MINING AND ENERGY



Jumlah pelanggan listrik PLN
di Kabupaten Kupang tahun 2021

58.464 pelanggan

4.105 pelanggan
Jumlah pelanggan PDAM
di Kabupaten Kupang Tahun 2021

Sumber: 1. PDAM kabupaten kupang
2. PLN Cabang Kupang

PENJELASAN TEKNIS

1. Kebutuhan tenaga listrik di Indonesia sebagian besar disuplai oleh Perusahaan Listrik Negara (PLN) dan sebagian lainnya oleh perusahaan bukan PLN yang meliputi perusahaan listrik yang dikelola oleh koperasi, pemerintah daerah dan swasta.

Produksi listrik PLN terdiri dari listrik yang dibangkitkan dan dibeli dari luar PLN.

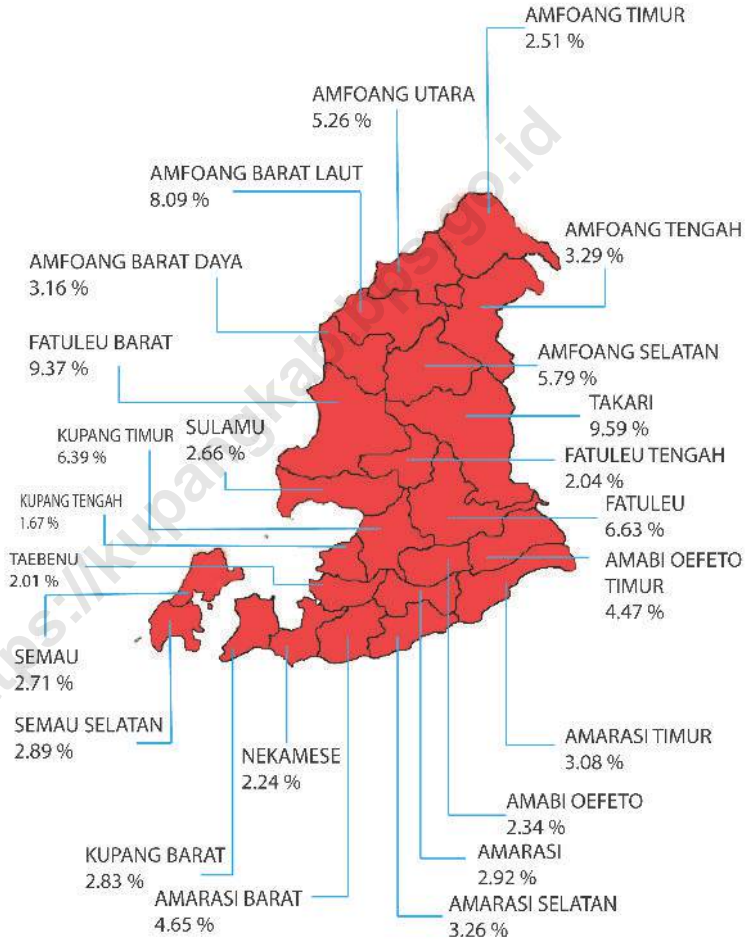
TECHNICAL NOTES

1. *In Indonesia, most of Electricity is supplied by State Electricity Company (PLN) while some are supplied by other companies including electricity company runs by cooperative, regional government and private.*

Electricity produced by PLN also includes electricity generated and purchased from companies other than PLN.

Gambar 6.1
Figures

Luas Daerah menurut Kecamatan (%), 2021
Area of Subdistrict (%), 2021



Sumber/Source : Berdasarkan Peraturan Menteri Dalam Negeri No. 66 Tahun 2011 tanggal 28 Desember 2011
Based on Minister Of Home Affairs Regulation No 66/2011, December 28, 2011

Tabel
Table 6.1**Daya Terpasang, Produksi, dan Distribusi Listrik PT. PLN (Persero) pada Cabang/Ranting PLN Menurut Kecamatan, 2021**
Installed Electricity Power, Production, and Distribution of PT. PLN (Persero) at PLN Branch by Subdistrict, 2021

Kecamatan Subdistrict	Daya Terpasang Installed Electricity Power (MVA)	Produksi Listrik per Bulan Monthly Electricity Production (KWh)	Listrik Terjual per Bulan Monthly Electricity Sold (KWh)	Dipakai Sendiri per Bulan Monthly Own Used (KWh)	Susut/Hilang per Bulan Monthly Shrinkage/Lost (KWh)
(1)	(2)	(3)	(4)	(5)	(6)
01. Semau	2,301
02. Semau Selatan	1,666
03. Kupang Barat	-
04. Nekamese	-
05. Kupang Tengah	-
06. Taebenu	-
07. Amarasi	3,65
08. Amarasi Barat	3,817
09. Amarasi Selatan	2,886
10. Amarasi Timur	1,495
11. Kupang Timur	17,585
12. Amabi Oefeto Timur	2,468
13. Amabi Oefeto	1,744
14. Sulamu	1,3
15. Fatuleu	8,3

Lanjutan Tabel/Continued Table 6.1

Kecamatan Subdistrict	Daya Terpasang Installed Electricity Power (MVA)	Produksi Listrik per Bulan Monthly Electricity Production (KWh)	Listrik Terjual per Bulan Monthly Electricity Sold (KWh)	Dipakai Sendiri per Bulan Monthly Own Used (KWh)	Susut/ Hilang per Bulan Monthly Shrinkage/ Lost (KWh)
(1)	(2)	(3)	(4)	(5)	(6)
16. Fatuleu Barat	0,24
17. Fatuleu Tengah	1,102
18. Takari	2,24
19. Amfoang Selatan	1,52
20. Amfoang Barat Daya	0,65
21. Amfoang Utara	1,31
22. Amfoang Barat Laut	0,89
23. Amfoang Timur	1,03
24. Amfoang Tengah	0,772
Kabupaten Kupang Kupang Regency	56,966

Catatan/Note: Total nilai data Kabupaten Kupang merupakan data total data dari ranting dan sub ranting/Total data of Kupang Regency is the sum of data from branches and sub branches ULP Oesao, Sub ULP Semau, Sub ULP Lelagama, Sub ULP Seba, Sub ULP Naikliu, Sub ULP Raijua, Sub ULP Oepoli, Sub ULP Baun.
 Kecamatan yang menggunakan layanan PLN Kota Kupang/ Subdistricts that use electricity service served by Kupang City; Kupang tengah, Taebenu, Kupang Barat, Nekamese.
 Kecamatan yang menggunakan layanan PLN Kabupaten Timor Tengah Selatan/ Subdistricts that use electricity service served by Timor Tengah Selatan Regency; Takari

Sumber/Source: PT. PLN (Persero) Unit Bisnis NTT Cabang Kupang/Kupang Branch of PT. PLN NTT

Tabel
Table 6.2**Jumlah Pelanggan Listrik Menurut Kecamatan, 2021**
Number of Electricity Customers by Subdistrict, 2021

Kecamatan Subdistrict	2021
(1)	(4)
01. Semau	2 218
02. Semau Selatan	1 655
03. Kupang Barat	-
04. Nekamese	-
05. Kupang Tengah	-
06. Taebenu	-
07. Amarasi	4 317
08. Amarasi Barat	4 356
09. Amarasi Selatan	2 787
10. Amarasi Timur	1 880
11. Kupang Timur	20 019
12. Amabi Oefeto Timur	3 022
13. Amabi Oefeto	2 088
14. Sulamu	1 731
15. Fatuleu	4 142
16. Fatuleu Barat	262
17. Fatuleu Tengah	1 239
18. Takari	1 882
19. Amfoang Selatan	1 830
20. Amfoang Barat Daya	678
21. Amfoang Utara	1 383
22. Amfoang Barat Laut	951
23. Amfoang Timur	1 187
24. Amfoang Tengah	837
Kabupaten Kupang Kupang Regency	58 464

Catatan/Note: Merupakan jumlah pelanggan berdasarkan ranting dan sub ranting sumber penyedia listrik/Number of customers are based on customers in each branches and sub-branches

Sumber/Source: PT. PLN (Persero) Unit Bisnis NTT Cabang Kupang/Kupang Branch of PT. PLN NTT

Tabel
Table 6.3**Jumlah Pelanggan dan Air yang Disalurkan Menurut Kecamatan, 2021**
Number of Customers and Distributed Water by Subdistrict, 2021

Kecamatan Subdistrict	Pelanggan Number of Customers	Air Disalurkan Distributed Water (m ³)	Nilai Value (RP)
(1)	(2)	(3)	(4)
01. Semau	-	-	-
02. Semau Selatan	-	-	-
03. Kupang Barat	276	44 644	315 010 800
04. Nekamese	-	-	-
05. Kupang Tengah	815	116 299	782 893 800
06. Taebenu	900	89 577	654 734 000
07. Amarasi	-	-	-
08. Amarasi Barat	-	-	-
09. Amarasi Selatan	-	-	-
10. Amarasi Timur	-	-	-
11. Kupang Timur	1 027	62 937	541 239 600
12. Amabi Oefeto Timur	-	-	-
13. Amabi Oefeto	187	233	-
14. Sulamu	-	-	-
15. Fatuleu	495	28 291	212 663 400
16. Fatuleu Barat	-	-	-
17. Fatuleu Tengah	-	-	-
18. Takari	405	-	-
19. Amfoang Selatan	-	-	-
20. Amfoang Barat Daya	-	-	-
21. Amfoang Utara	-	-	-
22. Amfoang Barat Laut	-	-	-
23. Amfoang Timur	-	-	-
24. Amfoang Tengah	-	-	-
Kabupaten Kupang Kupang Regency	4 105	341 981	2 506 541 600

Catatan/Note: PDAM Kabupaten Kupang berlokasi di Wilayah Kota Kupang dan melayani kebutuhan air untuk Kota Kupang/PDAM Kupang Regency is locaten in Kupang City and served water need for Kupang City

Sumber/Source: PDAM Kabupaten Kupang/ PDAM Kupang Regency

BAB 7

PARIWISATA TOURISM

Jumlah Penginapan

yang tersebar di Kabupaten Kupang tahun 2021
adalah sebanyak

10 penginapan

Jumlah Rumah Makan

yang ada di Kabupaten Kupang tahun 2021
adalah sebanyak

66 rumah makan/restoran

Jumlah Wisatawan

yang mengunjungi obyek wisata
di Kabupaten Kupang tahun 2021

32.957 pengunjung

PENJELASAN TEKNIS

1. Akomodasi ialah suatu usaha yang menggunakan satu atau sebagian bangunan yang disediakan secara khusus kepada setiap orang untuk menginap, makan, memperoleh pelayanan dan fasilitas lainnya dengan pembayaran.

Akomodasi dibedakan atas hotel dan akomodasi lainnya. Ciri khusus hotel adalah mempunyai restoran yang berada di bawah manajemen hotel tersebut.

Hotel berbintang adalah hotel yang telah memenuhi persyaratan yang telah ditentukan seperti persyaratan fisik, bentuk pelayanan yang diberikan, kualifikasi tenaga kerja, jumlah kamar dan lainnya. Sedangkan hotel tidak berbintang yaitu hotel yang tidak memenuhi persyaratan yang telah ditentukan.

2. Rumah makan/restoran adalah usaha komersil yang menyediakan jasa pelayanan makanan dan minuman yang bertempat di sebagian atau seluruh bangunan permanen, dilengkapi peralatan untuk proses pembuatan, penyimpanan dan penjualan makanan dan minuman bagi umum.
3. Wisatawan (turis) adalah setiap pengunjung yang mengunjungi suatu negara/wilayah di luar

TECHNICAL NOTES

1. *An accommodation is an establishment using a whole or a part of building for any person who is charged for lodging, food, services as well as other related facilities.*

Accommodation is divided into hotel and other accommodations. Specific characteristic of hotel is providing restaurant under hotel's management.

A classified hotel is an accommodation that has met particular requirements such as physical requirements, service provided, employees' qualification, number of rooms available and so on. Whereas, a non-classified hotel is an accommodation that has not met those requirements.

2. *Restaurant is a business to provide eating and drinking services in a whole or a part of permanent building utilizing tools for cooking, storing, and selling food and drink processes for anyone.*
3. *A tourist is any person visiting a country/place other than his/her usual place of residence for any*

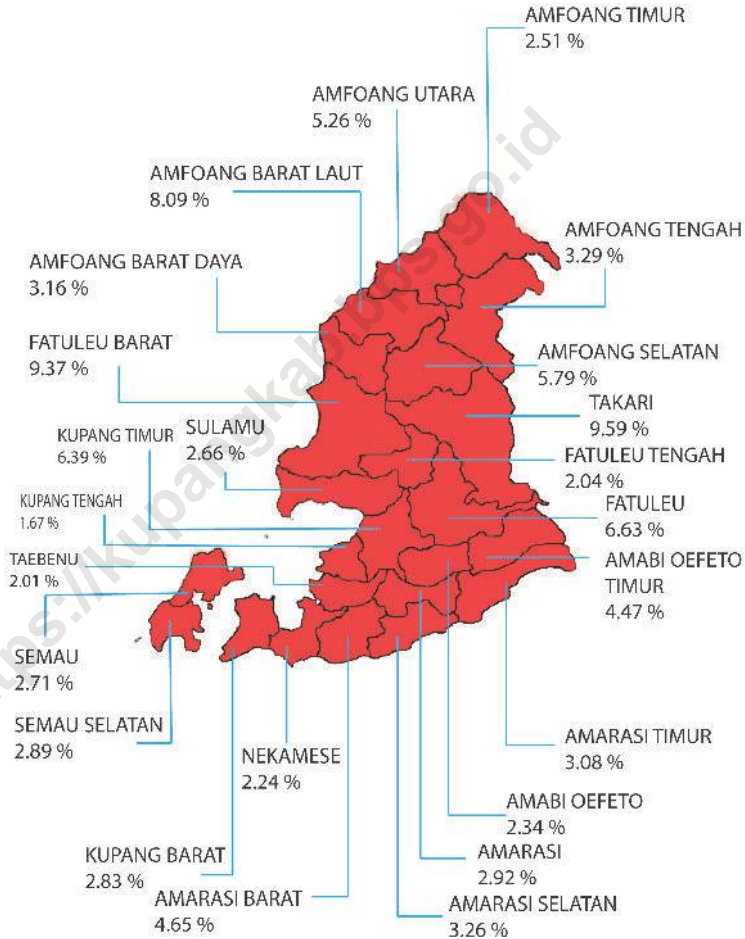
tempat tinggalnya, didorong oleh satu atau beberapa keperluan tanpa bermaksud memperoleh penghasilan di tempat yang dikunjungi dan lama kunjungan paling sedikit 24 jam tetapi tidak lebih dari satu tahun.

reason other than earning income from the country/place visited, and the length of stay is at least 24 hours, yet no more than one year.

<https://kupangkab.bps.go.id>

Gambar 7.1
Figures

Luas Daerah menurut Kecamatan (%), 2021
Area of Subdistrict (%), 2021



Sumber/Source : Berdasarkan Peraturan Menteri Dalam Negeri No. 66 Tahun 2011 tanggal 28 Desember 2011
Based on Minister Of Home Affairs Regulation No 66/2011, December 28, 2011

7.1 PARIWISATA TOURISM

Tabel 7.1.1 **Jumlah Rumah Makan/Restoran Menurut Kecamatan, 2018–2021**
Table 7.1.1 **Number of Restaurants by Subdistrict, 2018–2021**

Kecamatan Subdistrict	2018	2019	2020	2021
(1)	(2)	(3)	(4)	(5)
01. Semau	-	-	-	1
02. Semau Selatan	-	-	1	1
03. Kupang Barat	2	8	5	5
04. Nekamese	1	-	-	-
05. Kupang Tengah	14	9	9	9
06. Taebenu	2	2	3	3
07. Amarasi	-	5	2	2
08. Amarasi Barat	-	-	-	1
09. Amarasi Selatan	-	-	-	-
10. Amarasi Timur	-	-	-	-
11. Kupang Timur	37	19	20	38
12. Amabi Oefeto Timur	-	-	-	-
13. Amabi Oefeto	-	-	-	-
14. Sulamu	-	-	-	1
15. Fatuleu	7	-	5	5
16. Fatuleu Barat	-	-	-	-
17. Fatuleu Tengah	-	-	-	-
18. Takari	2	-	-	-
19. Amfoang Selatan	-	-	-	-
20. Amfoang Barat Daya	-	-	-	-
21. Amfoang Utara	-	-	-	-
22. Amfoang Barat Laut	-	-	-	-
23. Amfoang Timur	-	-	-	-
24. Amfoang Tengah	-	-	-	-
Kabupaten Kupang Kupang Regency	65	38	45	66

Catatan/Note:

Sumber/Source: Dinas Pariwisata dan Ekonomi Kreatif/ *Tourism Service of Kupang Regency*

Tabel
Table 7.1.2**Jumlah Penginapan (Akomodasi Lainnya), Kamar, Tempat
Tidur dan Tenaga Kerja Menurut Kecamatan, 2021**
**Number of Inns (Other Accommodations), Rooms, Beds, and
Workers by Subdistrict, 2021**

Kecamatan Subdistrict	Penginapan Inn	Kamar Room	Tempat Tidur Bed	Tenaga Kerja Worker
(1)	(2)	(3)	(4)	(5)
01. Semau	-	-	-	-
02. Semau Selatan	4	16	16	1
03. Kupang Barat	3	13	13	9
04. Nekamese	1	6	6	3
05. Kupang Tengah	1	24	24	22
06. Taebenu	1	30	53	15
07. Amarasi	-	-	-	-
08. Amarasi Barat	-	-	-	-
09. Amarasi Selatan	-	-	-	-
10. Amarasi Timur	-	-	-	-
11. Kupang Timur	-	-	-	-
12. Amabi Oefeto Timur	-	-	-	-
13. Amabi Oefeto	-	-	-	-
14. Sulamu	-	-	-	-
15. Fatuleu	-	-	-	-
16. Fatuleu Barat	-	-	-	-
17. Fatuleu Tengah	-	-	-	-
18. Takari	-	-	-	-
19. Amfoang Selatan	-	-	-	-
20. Amfoang Barat Daya	-	-	-	-
21. Amfoang Utara	-	-	-	-
22. Amfoang Barat Laut	-	-	-	-
23. Amfoang Timur	-	-	-	-
24. Amfoang Tengah	-	-	-	-
Kabupaten Kupang Kupang Regency	10	89	112	50

Sumber/Source: Dinas Pariwisata dan Ekonomi Kreatif/ Tourism Service of Kupang Regency

Tabel 7.1.3 Jumlah Wisatawan Menurut Obyek Pariwisata, 2020 - 2021
Table Number of Tourist, 2020–2021

Kecamatan Subdistrict	2020	2021
(1)	(2)	(3)
01. Tablolong - Kupang Barat	14 400	17 800
02. Oenesu - Kupang Barat	1 400	3 700
03. Manikin - Kupang Tengah	4 600	2 450
04. Baumata - Taebenu	11 600	7 500
05. Gunung Fatuleu - Fatuleu Tengah	3 400	1 150
06. Air Terjun Tesbatan	-	-
07. Lomba Pacuan Kuda	-	357
Kabupaten Kupang Kupang Regency	35 400	32 957

Sumber/Source: Dinas Pariwisata dan Ekonomi Kreatif/ Tourism Service of Kupang Regency

TRANSPORTASI DAN KOMUNIKASI TRANSPORTATION AND COMMUNICATION

Jumlah Kunjungan Angkutan Penyeberangan Ferry

2.220 Kunjungan

Penumpang Naik

127.979

Penumpang Turun

119.553



Kantor Pos

Terdapat **6** unit

Kantor pos pembantu
di Kabupaten Kupang
tahun 2021

Telkom

Jumlah pelanggan telepon
di Kabupaten Kupang
tahun 2021 adalah

1.040

pelanggan



PENJELASAN TEKNIS**TECHNICAL NOTES**

- | | |
|--|--|
| <p>1. Data pengangkutan dan komunikasi meliputi:</p> <ol style="list-style-type: none"> a. Panjang Jalan b. Angkutan Darat c. Angkutan Udara d. Angkutan Laut e. Pos dan Telekomunikasi | <p>1. <i>Data of transportation and communication cover:</i></p> <ol style="list-style-type: none"> a. <i>Length of Road</i> b. <i>Land Transportation</i> c. <i>Air Transportation</i> d. <i>Sea Transportation</i> e. <i>Post and Telecommunication</i> |
| <p>2. Kendaraan Bermotor adalah kendaraan yang digerakkan oleh peralatan teknik yang ada pada kendaraan itu. Biasanya digunakan untuk angkutan orang dan atau barang di atas jalan raya selain kendaraan yang berjalan di atas rel. Kendaraan bermotor yang dicatat adalah semua jenis kendaraan kecuali milik TNI/Polri dan Korps Diplomatik.</p> | <p>2. <i>Motor Vehicles are any types of vehicles motorized by machine in those vehicles. They are usually utilized to carry people and goods on road other than those vehicles moving on railway. All types of vehicles are recorded except those belong to Indonesia Army Force, Indonesian State Police and Diplomatic Corps.</i></p> |
| <p>3. Jalan adalah jalan dalam bentuk apapun yang terbuka untuk lalu lintas kendaraan umum. Data yang disajikan dalam publikasi ini adalah semua jalan di Indonesia baik dibawah wewenang pemerintah pusat maupun daerah baik provinsi maupun kabupaten.</p> | <p>3. <i>Road is any type of road for all types of transportation. Data of road covers all roads in Indonesia under the authority of central, provincial and regional governments.</i></p> |
| <p>4. Sumber data pengangkutan dan komunikasi berasal dari masing-masing instansi terkait dan dikumpulkan oleh Badan Pusat Statistik (BPS) setiap tahun.</p> | <p>4. <i>Data of transportation and communication are collected from related institutions and annually compiled by BPS-Statistics Indonesia (BPS).</i></p> |
| <p>5. Kantor Pos adalah pemberi layanan pengiriman barang, surat,</p> | <p>5. <i>Post Office is an institutions dealing with the delivery of goods, letters,</i></p> |

uang, dan sebagainya dari suatu tempat ke tempat lain. Pengguna pelayanan biasanya diharuskan menempel perangko yang cukup pada sampul surat, kartu pos dan membayar sejumlah uang untuk pelayanan pos wesel, paket dan sebagainya.

6. Telekomunikasi adalah setiap pemancaran, pengiriman dan atau penerimaan segala bentuk informasi dalam bentuk tanda-tanda, isyarat, tulisan, gambar, suara dan bunyi melalui system kawat, optik, radio atau system elektromagnetik lainnya.
7. Akomodasi ialah suatu usaha yang menggunakan satu atau sebagian bangunan yang disediakan secara khusus kepada setiap orang untuk menginap, makan, memperoleh pelayanan dan fasilitas lainnya dengan pembayaran.

Akomodasi dibedakan atas hotel dan akomodasi lainnya. Ciri khusus hotel adalah mempunyai restoran yang berada di bawah manajemen hotel tersebut.

Hotel berbintang adalah hotel yang telah memenuhi persyaratan yang telah ditentukan seperti persyaratan fisik, bentuk pelayanan yang diberikan, kualifikasi tenaga kerja, jumlah kamar dan lainnya. Sedangkan hotel tidak berbintang yaitu hotel yang tidak memenuhi persyaratan

money and so on from one place to another place. Costumers are commonly charged by putting stamp on the envelope, post card and also charged by some amount of money for money order, post package and so on.

6. *Telecommunication includes all transmitting, delivering and; or receiving all types of information such as signal, signification, transcription, image, sound and voice through wire, optic, and radio systems or other electromagnetic systems.*
7. *An accommodation is an establishment using a whole or a part of building for any person who is charged for lodging, food, services as well as other related facilities.*

Accommodation is divided into hotel and other accommodations. Specific characteristic of hotel is providing restaurant under hotel's management.

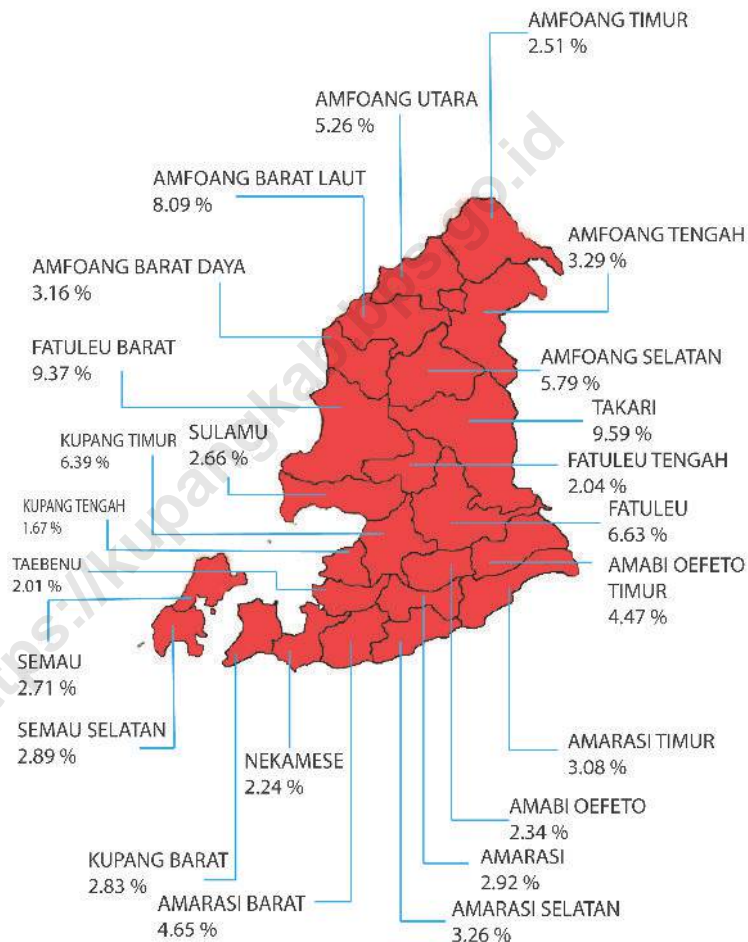
A classified hotel is an accommodation that has met particular requirements such as physical requirements, service provided, employees' qualification, number of rooms available and so on. Whereas, a non-classified hotel is an accommodation that has not met those requirements.

yang telah ditentukan.

8. Rumah makan/restoran adalah usaha komersil yang menyediakan jasa pelayanan makanan dan minuman yang bertempat di sebagian atau seluruh bangunan permanen, dilengkapi peralatan untuk proses pembuatan, penyimpanan dan penjualan makanan dan minuman bagi umum.
 8. *Restaurant is a business to provide eating and drinking services in a whole or a part of permanent building utilizing tools for cooking, storing, and selling food and drink processes for anyone.*

9. Wisatawan (turis) adalah setiap pengunjung yang mengunjungi suatu negara/wilayah di luar tempat tinggalnya, didorong oleh satu atau beberapa keperluan tanpa bermaksud memperoleh penghasilan di tempat yang dikunjungi dan lama kunjungan paling sedikit 24 jam tetapi tidak lebih dari satu tahun.
 9. *A tourist is any person visiting a country/place other than his/her usual place of residence for any reason other than earning income from the country/place visited, and the length of stay is at least 24 hours, yet no more than one year.*

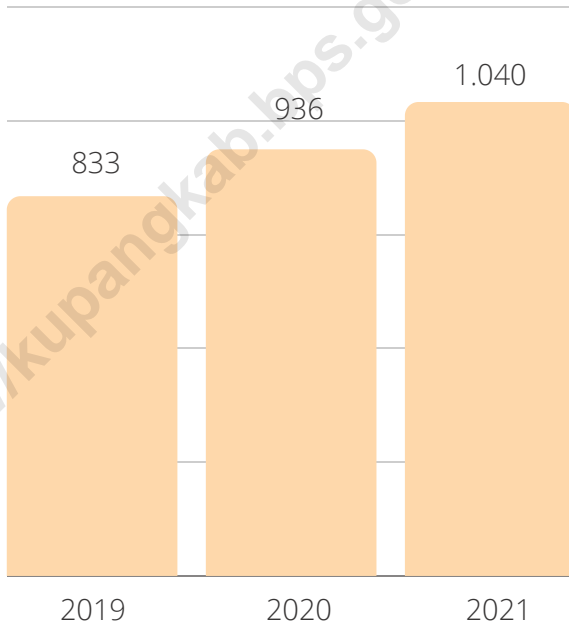
Gambar 8.1 Luas Daerah menurut Kecamatan (%), 2021
Figures 8.1 Area of Subdistrict (%), 2021



Sumber/Source : Berdasarkan Peraturan Menteri Dalam Negeri No. 66 Tahun 2011 tanggal 28 Desember 2011
 Based on Minister Of Home Affairs Regulation No 66/2011, December 28, 2011

Gambar 8.2
Figures

**Jumlah Pelanggan Telepon di Kabupaten Kupang,
2019-2021**
*Number of Fixed Phone Customers in Kupang Regency,
2019-2021*



Sumber/Source : Berdasarkan Peraturan Menteri Dalam Negeri No. 66 Tahun 2011 tanggal 28 Desember 2011
Based on Minister Of Home Affairs Regulation No 66/2011, December 28, 2011

8.1 TRANSPORTASI TRANSPORTATION

Tabel 8.1.1 Jumlah Kendaraan Wajib Uji Jenis Bis Mini, 2020
Table 8.1.1 Number of Mini Buses Obligated to Get Motor Vehicles Regular Inspection, 2020

Kecamatan Subdistrict	Umum Public	Tidak Umum Private
(1)	(2)	(3)
01. Semau	-	-
02. Semau Selatan	-	-
03. Kupang Barat	26	-
04. Nekamese	1	-
05. Kupang Tengah	117	1
06. Taebenu	43	-
07. Amarasi	22	-
08. Amarasi Barat	14	-
09. Amarasi Selatan	7	-
10. Amarasi Timur	1	-
11. Kupang Timur	108	-
12. Amabi Oefeto Timur	1	-
13. Amabi Oefeto	5	-
14. Sulamu	18	-
15. Fatuleu	62	1
16. Fatuleu Barat	1	-
17. Fatuleu Tengah	1	-
18. Takari	10	-
19. Amfoang Selatan	-	-
20. Amfoang Barat Daya	-	-
21. Amfoang Utara	-	-
22. Amfoang Barat Laut	-	-
23. Amfoang Timur	-	-
24. Amfoang Tengah	-	-
Kabupaten Kupang Kupang Regency	437	2

Sumber/Source: Dinas Perhubungan Kabupaten Kupang/Transportation Service of Kupang Regency

Tabel 8.1.2 Jumlah Kendaraan Wajib Uji Jenis Bis Midi, 2020
Table 8.1.2 Number of Midi Buses Obligated to Get Motor Vehicles Regular Inspection, 2020

Kecamatan Subdistrict	Umum Public	Tidak Umum Private
(1)	(2)	(3)
01. Semau	-	-
02. Semau Selatan	-	-
03. Kupang Barat	-	-
04. Nekamese	-	-
05. Kupang Tengah	-	-
06. Taebenu	-	-
07. Amarasi	-	-
08. Amarasi Barat	-	-
09. Amarasi Selatan	-	-
10. Amarasi Timur	-	-
11. Kupang Timur	-	-
12. Amabi Oefeto Timur	-	-
13. Amabi Oefeto	-	-
14. Sulamu	-	-
15. Fatuleu	-	-
16. Fatuleu Barat	-	-
17. Fatuleu Tengah	-	-
18. Takari	-	-
19. Amfoang Selatan	-	-
20. Amfoang Barat Daya	-	-
21. Amfoang Utara	-	-
22. Amfoang Barat Laut	-	-
23. Amfoang Timur	-	-
24. Amfoang Tengah	-	-
Kabupaten Kupang Kupang Regency	-	-

Sumber/Source: Dinas Perhubungan Kabupaten Kupang/ Transportation Service of Kupang Regency

Tabel 8.1.3 Jumlah Kendaraan Wajib Uji Jenis Bus, 2020
Table 8.1.3 Number of Buses Obligated to Get Motor Vehicles Regular Inspection, 2020

Kecamatan Subdistrict	Umum Public	Tidak Umum Private
(1)	(2)	(3)
01. Semau	-	-
02. Semau Selatan	-	-
03. Kupang Barat	-	1
04. Nekamese	-	-
05. Kupang Tengah	2	-
06. Taebenu	2	1
07. Amarasi	1	-
08. Amarasi Barat	-	-
09. Amarasi Selatan	1	-
10. Amarasi Timur	1	-
11. Kupang Timur	-	4
12. Amabi Oefeto Timur	2	-
13. Amabi Oefeto	1	-
14. Sulamu	-	-
15. Fatuleu	2	-
16. Fatuleu Barat	1	-
17. Fatuleu Tengah	1	-
18. Takari	13	-
19. Amfoang Selatan	1	-
20. Amfoang Barat Daya	-	-
21. Amfoang Utara	3	-
22. Amfoang Barat Laut	-	-
23. Amfoang Timur	3	-
24. Amfoang Tengah	-	-
Kabupaten Kupang Kupang Regency	34	6

Sumber/Source: Dinas Perhubungan Kabupaten Kupang/ Transportation Service of Kupang Regency

Tabel 8.1.4 Jumlah Kendaraan Wajib Uji Jenis Taxi, 2020
Table 8.1.4 Number of Taxies Obligated to Get Motor Vehicles Regular Inspection, 2020

Kecamatan Subdistrict	Umum Public	Tidak Umum Private
(1)	(2)	(3)
01. Semau	-	-
02. Semau Selatan	-	-
03. Kupang Barat	-	-
04. Nekamese	-	-
05. Kupang Tengah	4	-
06. Taebenu	9	-
07. Amarasi	-	-
08. Amarasi Barat	-	-
09. Amarasi Selatan	-	-
10. Amarasi Timur	-	-
11. Kupang Timur	-	-
12. Amabi Oefeto Timur	-	-
13. Amabi Oefeto	-	-
14. Sulamu	-	-
15. Fatuleu	-	-
16. Fatuleu Barat	-	-
17. Fatuleu Tengah	-	-
18. Takari	-	-
19. Amfoang Selatan	-	-
20. Amfoang Barat Daya	-	-
21. Amfoang Utara	-	-
22. Amfoang Barat Laut	-	-
23. Amfoang Timur	-	-
24. Amfoang Tengah	-	-
Kabupaten Kupang Kupang Regency	13	-

Sumber/Source: Dinas Perhubungan Kabupaten Kupang/ Transportation Service of Kupang Regency

Tabel 8.1.5 Jumlah Kendaraan Wajib Uji Jenis D Truk, 2020
Table 8.1.5 Number of Truck Obligated to Get Motor Vehicles Regular Inspection, 2020

Kecamatan Subdistrict	Umum Public	Tidak Umum Private
(1)	(2)	(3)
01. Semau	12	4
02. Semau Selatan	12	5
03. Kupang Barat	23	19
04. Nekamese	17	16
05. Kupang Tengah	60	22
06. Taebenu	19	20
07. Amarasi	28	16
08. Amarasi Barat	35	6
09. Amarasi Selatan	11	12
10. Amarasi Timur	16	19
11. Kupang Timur	86	47
12. Amabi Oefeto Timur	19	6
13. Amabi Oefeto	14	18
14. Sulamu	24	27
15. Fatuleu	55	17
16. Fatuleu Barat	21	2
17. Fatuleu Tengah	15	12
18. Takari	29	11
19. Amfoang Selatan	11	5
20. Amfoang Barat Daya	14	-
21. Amfoang Utara	12	2
22. Amfoang Barat Laut	11	1
23. Amfoang Timur	12	2
24. Amfoang Tengah	5	-
Kabupaten Kupang Kupang Regency	561	289

Sumber/Source: Dinas Perhubungan Kabupaten Kupang/ Transportation Service of Kupang Regency

Tabel 8.1.6 Jumlah Kendaraan Wajib Uji Jenis L Truck, 2020
Table 8.1.6 Number of Truck Obligated to Get Motor Vehicles Regular Inspection, 2020

Kecamatan Subdistrict	Umum Public	Tidak Umum Private
(1)	(2)	(3)
01. Semau	4	3
02. Semau Selatan	6	1
03. Kupang Barat	8	9
04. Nekamese	7	5
05. Kupang Tengah	14	15
06. Taebenu	12	10
07. Amarasi	14	6
08. Amarasi Barat	27	4
09. Amarasi Selatan	4	4
10. Amarasi Timur	7	1
11. Kupang Timur	40	25
12. Amabi Oefeto Timur	9	2
13. Amabi Oefeto	3	1
14. Sulamu	10	13
15. Fatuleu	13	9
16. Fatuleu Barat	4	1
17. Fatuleu Tengah	3	-
18. Takari	9	6
19. Amfoang Selatan	6	1
20. Amfoang Barat Daya	5	-
21. Amfoang Utara	5	2
22. Amfoang Barat Laut	3	-
23. Amfoang Timur	4	2
24. Amfoang Tengah	4	-
Kabupaten Kupang Kupang Regency	221	120

Sumber/Source: Dinas Perhubungan Kabupaten Kupang/ Transportation Service of Kupang Regency

Tabel 8.1.7 Jumlah Kendaraan Wajib Uji Jenis Tangki, 2020
Table 8.1.7 Number of Tank Trucks Obligated to Get Motor Vehicles Regular Inspection, 2020

Kecamatan Subdistrict	Umum Public	Tidak Umum Private
(1)	(2)	(3)
01. Semau	1	1
02. Semau Selatan	-	-
03. Kupang Barat	-	7
04. Nekamese	-	2
05. Kupang Tengah	6	7
06. Taebenu	2	9
07. Amarasi	-	1
08. Amarasi Barat	-	1
09. Amarasi Selatan	-	-
10. Amarasi Timur	-	2
11. Kupang Timur	7	14
12. Amabi Oefeto Timur	-	-
13. Amabi Oefeto	-	-
14. Sulamu	-	-
15. Fatuleu	-	4
16. Fatuleu Barat	-	-
17. Fatuleu Tengah	-	-
18. Takari	-	2
19. Amfoang Selatan	-	-
20. Amfoang Barat Daya	-	-
21. Amfoang Utara	-	-
22. Amfoang Barat Laut	-	-
23. Amfoang Timur	-	-
24. Amfoang Tengah	-	-
Kabupaten Kupang Kupang Regency	16	50

Sumber/Source: Dinas Perhubungan Kabupaten Kupang/ Transportation Service of Kupang Regency

Tabel 8.1.8 Jumlah Kendaraan Wajib Uji Jenis Pick Up, 2020
Table 8.1.8 Number of Pickups Obligated to Get Motor Vehicles Regular Inspection, 2020

Kecamatan Subdistrict	Umum Public	Tidak Umum Private
(1)	(2)	(3)
01. Semau	22	17
02. Semau Selatan	16	11
03. Kupang Barat	58	87
04. Nekamese	52	41
05. Kupang Tengah	365	215
06. Taebenu	120	103
07. Amarasi	91	74
08. Amarasi Barat	77	50
09. Amarasi Selatan	61	37
10. Amarasi Timur	45	36
11. Kupang Timur	367	253
12. Amabi Oefeto Timur	33	48
13. Amabi Oefeto	34	30
14. Sulamu	64	65
15. Fatuleu	105	82
16. Fatuleu Barat	24	20
17. Fatuleu Tengah	35	28
18. Takari	49	70
19. Amfoang Selatan	12	18
20. Amfoang Barat Daya	8	5
21. Amfoang Utara	9	6
22. Amfoang Barat Laut	5	5
23. Amfoang Timur	24	5
24. Amfoang Tengah	4	9
Kabupaten Kupang Kupang Regency	1 680	1 315

Sumber/Source: Dinas Perhubungan Kabupaten Kupang/ Transportation Service of Kupang Regency

Tabel 8.1.9 Jumlah Kunjungan Angkutan Penyeberangan Ferry pada Pelabuhan Bolok Menurut Bulan, 2021
Table 8.1.9 Number of Ferries Visiting Port of, 2021

Bulan Month	Umum Public
(1)	(2)
Januari/January	140
Februari/February	130
Maret/March	208
April/April	122
Mei/May	128
Juni/June	156
Juli/July	195
Agustus/August	201
September/September	244
Oktober/October	258
November/November	251
Desember/December	187
Jumlah/ Total	2 220

Sumber/Source: PT. ASDP Cabang Kupang/ State-Owned River, Lake and Ferry Service Company of Kupang Branch

Tabel
Table 8.1.10

Jumlah Penumpang Angkutan Penyeberangan Ferry yang Naik dan Turun pada Pelabuhan Bolok-Kabupaten Kupang Menurut Bulan, 2021

Number of Ferries' Passengers Embarking and Disembarking in Port of Bolok-Kupang Regency by Month, 2021

Bulan Month	Jumlah Penumpang Number of Passengers	
	Naik Embark	Turun Disembark
(1)	(2)	(3)
Januari/January	8 009	10 183
Februari/February	2 685	3 532
Maret/March	7 035	6 928
April/April	5 387	6 127
Mei/May	8 210	7 624
Juni/June	16 805	15 775
Juli/July	12 251	8 621
Agustus/August	10 459	11 632
September/September	12 170	11 400
Oktober/October	16 646	17 031
November/November	14 313	12 111
Desember/December	14 009	8 589
Jumlah/ Total	127 979	119 553

Sumber/Source: PT. ASDP Cabang Kupang/ State-Owned River, Lake and Ferry Service Company of Kupang Branch

Tabel 8.1.11 Volume Bongkar Muat Barang Angkutan Penyeberangan Ferry pada Pelabuhan Bolok-Kabupaten Kupang (Ton) Menurut Bulan, 2021
Volume of Loaded and Unloaded Ferries' Cargoes in Port of Bolok-Kupang Regency (Ton) by Month, 2021

Kecamatan Subdistrict	Volume Barang Volume of Cargoes	
	Muat Loaded	Bongkar Unloaded
(1)	(2)	(3)
Januari/January	16 749	15 389
Februari/February	17 264	16 015
Maret/March	18 194	18 198
April/April	15 705	14 363
Mei/May	21 568	19 165
Juni/June	25 168	23 511
Juli/July	26 758	24 849
Agustus/August	26 913	24 026
September/September	27 456	25 742
Oktober/October	29 822	29 078
November/November	30 686	29 240
Desember/December	22 985	23 095
Jumlah/ Total	279 268	262 671

Sumber/Source: PT. ASDP Cabang Kupang/ State-Owned River, Lake and Ferry Service Company of Kupang Branch

Tabel 8.1.12 Panjang Jalan Menurut Tingkat Kewenangan Pemerintahan di Kabupaten Kupang (km), 2020- 2021
Table 8.1.12 Length of Roads by Level of Government Authority in Kupang Regency (km), 2020-2021

Tingkat Kewenangan Pemerintahan <i>Level of Government Authority</i>	2020	2021
(1)	(2)	(3)
Negara/ <i>State</i>
Provinsi/ <i>Province</i>	347,51	347,51
Kabupaten/Kota <i>Regency/ Municipality</i>	697,74	697,74
Kabupaten Kupang <i>Kupang Regency</i>

Catatan/ Note:

Sumber/Source: Dinas Pekerjaan Umum dan Penataan Ruang Kabupaten Kupang/*Public Work and Spatial Planning Service of Kupang Regency*

Tabel 8.1.13 **Panjang Jalan Menurut Jenis Permukaan Jalan di Kabupaten Kupang (km), 2020- 2021**
Table *Length of Roads by Type of Road Surface in Kupang Regency (km), 2020-2021*

Jenis Permukaan Surface Type	2020	2021
(1)	(2)	(3)
Aspal/ Paved	544,20	546,98
Kerikil/ Graved	48,16	45,39
Tanah/ Soil	105,37	105,37
Lainnya/ Others	-	-
Kabupaten Kupang Kupang Regency	697,74	697,74

Catatan/ Note: Data jalan kabupaten/ Regency road data

Sumber/Source: Dinas Pekerjaan Umum dan Penataan Ruang Kabupaten Kupang/ Public Work and Spatial Planning Service of Kupang Regency

Tabel 8.1.14 **Persentase Panjang Jalan Menurut Kondisi Jalan di Kabupaten Kupang (Persen), 2019- 2021**
Length of Roads by Condition of Roads in Kupang Regency (Percent), 2019-2021

Kondisi Jalan <i>Road Conditions</i>	2020	2021
(1)	(2)	(3)
Baik/ <i>Good</i>	62,01	63,25
Sedang/ <i>Moderate</i>	10,24	9,2
Rusak/ <i>Damage</i>	8,01	7,71
Rusak Berat/ <i>Severely Damage</i>	19,74	19,84
Kabupaten Kupang <i>Kupang Regency</i>	100,00	100,00

Catatan/ Note:

Sumber/Source: Dinas Pekerjaan Umum dan Penataan Ruang Kabupaten Kupang/ *Public Work and Spatial Planning Service of Kupang Regency*

8.2 KOMUNIKASI COMMUNICATION

Tabel 8.2.1 Jumlah Kantor Pos di Kabupaten Kupang Menurut Kecamatan, 2021
Number of Post Offices in Kupang Regency by District, 2021

Kecamatan <i>Subdistrict</i>	Kantor Pos Pembantu <i>Sub Post Office</i>
(1)	(2)
01. Semau	-
02. Semau Selatan ¹	1
03. Kupang Barat	-
04. Nekamese	-
05. Kupang Tengah ²	1
06. Taebenu	-
07. Amarasi	-
08. Amarasi Barat	-
09. Amarasi Selatan ³	1
10. Amarasi Timur	-
11. Kupang Timur	-
12. Amabi Oefeto Timur	-
13. Amabi Oefeto	-
14. Sulamu ⁴	1
15. Fatuleu	-
16. Fatuleu Barat	-
17. Fatuleu Tengah	-
18. Takari ⁵	1

Lanjutan Tabel/*Continued Table* 8.2.1

Kecamatan Subdistrict	Kantor Pos Pembantu Sub Post Office
(1)	(2)
19. Amfoang Selatan	-
20. Amfoang Barat Daya	-
21. Amfoang Utara	-
22. Amfoang Barat Laut ⁶	1
23. Amfoang Timur	-
24. Amfoang Tengah	-
Kabupaten Kupang Kupang Regency	6

Catatan/Note:

1. Melayani daerah kecamatan Semau dan Semau Selatan
2. Melayani daerah kecamatan Kupang Barat, Nekamese, Kupang Tengah dan Taebenu
3. Melayani daerah kecamatan Amarasi, Amarasi Selatan, Amarasi Timur dan Amarasi Barat
4. Melayani daerah kecamatan Kupang Timur, Amabi Oefeto Timur, Amabi Oefeto, Sulamu, Fatuleu dan Fatuleu Barat
5. Melayani daerah kecamatan Fatuleu Tengah, Takari dan Amfoang Selatan.
6. Melayani daerah kecamatan Amfoang Barat Daya, Amfoang Utara, Amfoang Barat Laut, Amfoang Timur, dan Amfoang Tengah

Sumber/Source: PT. POS Indonesia Cabang Kupang/ *Pos Indonesia of Kupang Branch*

Tabel 8.2.2 Jumlah Surat yang Dikirim di Kabupaten Kupang Menurut Jenis Surat, 2021
Number of Delivered Letters in Kupang Regency by Type of Letter, 2021

Jenis Surat Type of Letter	2020	2021
(1)	(2)	
Surat Pos Standar/Standard Letter	1 495	2 547
Surat Pos Luar Negeri/Overseas Letter	-	-
Surat Pos Terdaftar/Tercatat/Registered Letter	-	-
Surat Pos Kilat Khusus/Express Post Letter	2 419	4 123
Surat Pos Dinas Bebas Bea/Duty Free Governmental Post Letter	-	-
Jumlah/ Total	3 914	6 670

Catatab/Note:

Sumber/Source: PT. POS Indonesia Cabang Kupang/ Pos Indonesia of Kupang Branch

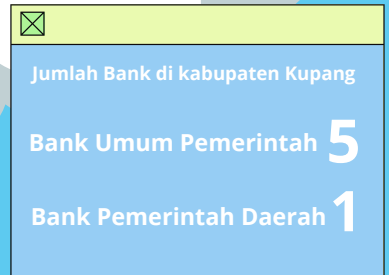
Tabel 8.2.3 Jumlah Pelanggan Telepon di Kabupaten Kupang Menurut Kecamatan, 2019-2021
Number of Fixed Phone Customers in Kupang Regency by Subdistrict, 2019-2021

Kecamatan Subdistrict	2019	2020	2021
(1)	(2)	(3)	(4)
01. Semau	-	-	-
02. Semau Selatan	-	-	-
03. Kupang Barat	-	69	91
04. Nekamese	-	1	1
05. Kupang Tengah	216	431	496
06. Taebenu	313	200	206
07. Amarasi	-	-	-
08. Amarasi Barat	-	-	1
09. Amarasi Selatan	-	-	-
10. Amarasi Timur	-	-	-
11. Kupang Timur	304	233	240
12. Amabi Oefeto Timur	-	-	-
13. Amabi Oefeto	-	-	-
14. Sulamu	-	-	1
15. Fatuleu	-	2	3
16. Fatuleu Barat	-	-	-
17. Fatuleu Tengah	-	-	-
18. Takari	-	-	-
19. Amfoang Selatan	-	-	-
20. Amfoang Barat Daya	-	-	-
21. Amfoang Utara	-	-	-
22. Amfoang Barat Laut	-	-	-
23. Amfoang Timur	-	-	-
24. Amfoang Tengah	-	-	-
Kabupaten Kupang Kupang Regency	833	936	1 040

Sumber/Source: PT. Telkom Cabang Kupang/ Semi-Privatized Government-Owned Telecommunication Company of Kupang Branch

<https://kupangkab.bps.go.id>

PERBANKAN, KOPERASI DAN HARGA-HARGA BANKING, COOPERATIVE AND PRICES



Sumber: 1. Bank BRI Unit, BNI Unit dan Bank NTT di Kabupaten Kupang
2. Dinas Koperasi dan UMKM Kabupaten Kupang
3. KCP Pegadaian Oesao

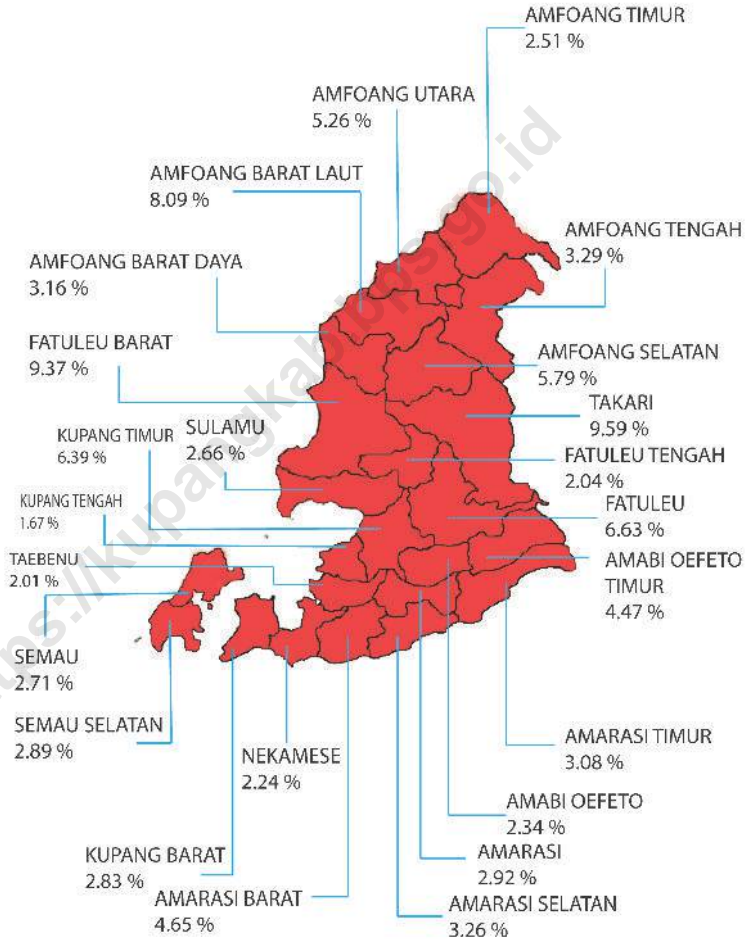
PENJELASAN TEKNIS

1. Cakupan Statistik Keuangan Negara meliputi:
 - a. Keuangan Pemerintah Pusat
 - b. Keuangan Pemerintah Daerah Provinsi
 - c. Keuangan Pemerintah Daerah Kabupaten/Kota
 - d. Keuangan Pemerintah Desa.
2. BPS mengumpulkan statistik Keuangan Pemerintah Daerah Kabupaten/Kota melalui instansi terkait di masing-masing kabupaten/kota.
3. Data statistik perbankan bersumber dari Bank Rakyat Indonesia dan Bank Pemerintah Daerah (Bank NTT).
4. Koperasi adalah badan usaha yang beranggotakan orang seorang atau badan hukum Koperasi dengan melandaskan kegiatannya berdasarkan prinsip Koperasi sekaligus sebagai gerakan ekonomi rakyat yang berdasar atas asas kekeluargaan.
5. Data harga-harga berasal dari survei harga yang dilakukan oleh BPS sementara data Koperasi dan pegadaian masing-masing diperoleh dari dinas dan perusahaan terkait di masing-masing wilayah.

TECHNICAL NOTES

1. *State Finance Statistics consists of:*
 - a. *Central Government Finance*
 - b. *Provincial Government Finance*
 - c. *District-Level Government Finance*
 - d. *Village-Level Government Finance*
2. *BPS collects Finance Statistics at regency/municipality levels from related regency/municipality institutions.*
3. *Banking statistics are from 'Bank Rakyat Indonesia' and Bank of NTT.*
4. *Cooperative is an establishment which members are people or establishments with legal status of cooperative. Its activities are based on cooperative principles and it is also as economic movement of the people.*
5. *Data of price is from BPS's survey of price while data of cooperative and pawnshop are collected from related services and establishments in each area. Growth rate presents the progress of value added from a certain time to the previous time (chain progress)*

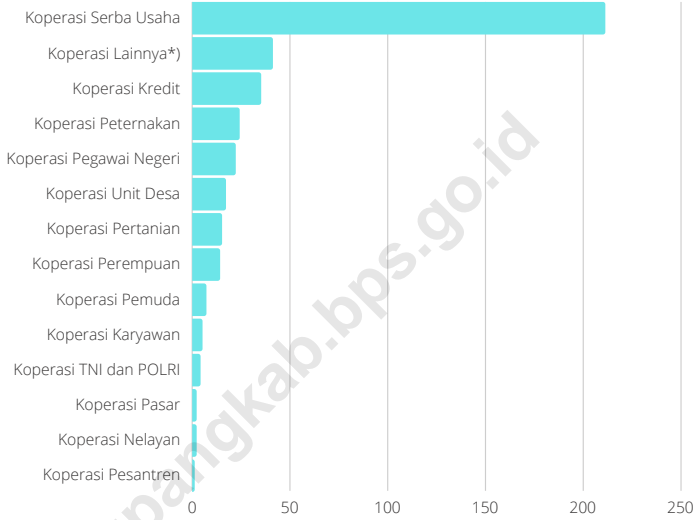
Gambar 9.1 Luas Daerah menurut Kecamatan (%), 2021
Figures 9.1 Area of Subdistrict (%), 2021



Sumber/Source : Berdasarkan Peraturan Menteri Dalam Negeri No. 66 Tahun 2011 tanggal 28 Desember 2011
 Based on Minister Of Home Affairs Regulation No 66/2011, December 28, 2011

Gambar 9.2
Figures

Jumlah Koperasi yang Berbadan Hukum Menurut Jenisnya, 2021
Number of Legal-Status Cooperatives by Type, 2021



Sumber/Source : Dinas Koperasi dan UMKM Kabupaten Kupang/ Cooperative and Medium, Small and Micro Establissement Service of Kupang Regency

9.1 PERBANKAN BANKING

Tabel 9.1.1 **Jumlah Bank Menurut Jenis Bank, 2021**
Table 9.1.1 **Number of Bank Offices by Type of Bank, 2021**

Jenis Barang Commodity	Jumlah Number
(1)	(2)
Bank Umum Pemerintah/ <i>Government's Public Bank</i>	5
Bank Umum Swasta Nasional Bank Devisa/ <i>Private National Bank-Foreign Exchange Bank</i>	-
Bank Umum Swasta Nasional Bukan Bank Devisa/ <i>Private National Bank-Non Foreign Exchange Bank</i>	-
Bank Pemerintah Daerah/ <i>Regional Government Bank</i>	1
Bank Perkreditan Rakyat/ <i>Community Credit Bank</i>	-
Jumlah/ Total	6

Sumber/Source : BRI Unit Oesao, BRI Unit Tarus, BRI Unit Camplong, BNI Unit Oesao, BRI Unit Takari dan Bank NTT Cabang Oelamasi/
Oesao Unit of BRI, Tarus Unit of BRI, Camplong Unit of BRI, Takari Unit of BRI, Oesao Unit of BNI and Oelamasi Branch of
East Nusa Tenggara Bank

Tabel
Table 9.1.2**Jumlah Penabung dan Besarnya Tabungan Menurut Jenis Bank, 2021**
Number of Customers and the Amount of Saving Deposits by Type of Bank, 2021

Jenis Barang Commodity	Penabung Customer	Besar Tabungan Saving Deposit (000 Rp)
(1)	(2)	
Bank Umum Pemerintah/ <i>Government's Public Bank</i>	216 831	210 034 564
Bank Umum Swasta Nasional Bank Devisa/ <i>Private National Bank-Foreign Exchange Bank</i>	-	-
Bank Umum Swasta Nasional Bukan Bank Devisa/ <i>Private National Bank-Non Foreign Exchange Bank</i>	-	-
Bank Pemerintah Daerah/ <i>Regional Government Bank</i>	67 926	1 144 632 427
Bank Perkreditan Rakyat/ <i>Community Credit Bank</i>	-	-
Jumlah/ Total	284 757	1 354 666 988

Sumber/Source : BRI Unit Oesao, BRI Unit Tarus, BRI Unit Camplong, BNI Unit Oesao, BRI Unit Takari dan Bank NTT Cabang Oelamasi/
Oesao Unit of BRI, Tarus Unit of BRI, Camplong Unit of BRI, Takari Unit of BRI, Oesao Unit of BNI and Oelamasi Branch of
East Nusa Tenggara Bank

Tabel 9.1.3 **Posisi Kredit BRI Menurut Sektor Ekonomi, 2021**
Table 9.1.3 **Outstanding Credits of BRI by Economic Sector, 2021**

Jenis Barang Commodity	Posisi Kredit Outstanding Credits (Rp)
(1)	(2)
Pertanian/ <i>Agriculture</i>	9 282 067 334
Pertambangan/ <i>Mining</i>	58 295 623
Perindustrian/ <i>Manufacturing</i>	1 653 596 803
Listrik dan Air/ <i>Electricity and Water Supply</i>	120 880 847
Perdagangan/ <i>Trade</i>	22 997 393 995
Konstruksi/ <i>Construction</i>	268 298 494
Angkutan/ <i>Transportation</i>	6 501 959 670
Jasa Dunia Usaha/ <i>Business Service</i>	3 564 357 984
Jasa Sosial/ <i>Social Service</i>	-
Jasa Dunia Usaha Lainnya/ <i>Other Business Services</i>	2 805 899 570
PNS / <i>Civil Servant</i>	157 657 537 203
Kredit Usaha Rakyat/ <i>Community Business Credit</i>	51 894 123 148
Lainnya/ <i>Others</i>	66 000 000
Jumlah/ Total	256 870 410 671

Sumber/Source : BRI Unit Camplong , BRI Tarus, BRI Oesao, BRI Takari/ *Camplong, Tarus, Takari and Oesao Unit of BRI*

Tabel 9.1.4 **Posisi Kredit BNI Menurut Sektor Ekonomi, 2021**
Table 9.1.4 **Outstanding Credits of BNI by Economic Sector, 2021**

Jenis Barang Commodity	Posisi Kredit Outstanding Credits (Rp)
(1)	(2)
Pertanian/ <i>Agriculture</i>	-
Pertambangan/ <i>Mining</i>	-
Perindustrian/ <i>Manufacturing</i>	-
Listrik dan Air/ <i>Electricity and Water Supply</i>	-
Perdagangan/ <i>Trade</i>	-
Konstruksi/ <i>Construction</i>	-
Angkutan/ <i>Transportation</i>	-
Jasa Dunia Usaha/ <i>Business Service</i>	-
Jasa Sosial/ <i>Social Service</i>	-
Jasa Dunia Usaha Lainnya/ <i>Other Business Services</i>	-
PNS / <i>Civil Servant</i>	-
Kredit Usaha Rakyat/ <i>Community Business Credit</i>	7 440 000 000
Lainnya/ <i>Others</i>	-
Jumlah/ Total	7 440 000 000

Sumber/Source : BNI Unit Oesao/ Oesao Unit of BNI

Tabel 9.1.5 **Posisi Kredit Bank NTT Menurut Sektor Ekonomi, 2021**
Table 9.1.5 **Outstanding Credits of Bank of NTT by Economic Sector, 2021**

Jenis Barang Commodity	Posisi Kresit Outstanding Credits (Rp)
(1)	(2)
Pertanian/Agriculture	...
Pertambangan/Mining	...
Perindustrian/Manufacturing	...
Listrik dan Air/ Electricity and Water Supply	...
Perdagangan/Trade	...
Konstruksi/Construction	...
Angkutan/Transportation	...
Jasa Dunia Usaha/Business Service	...
Jasa Sosial/Social Service	...
Lainnya/Others	...
Jumlah/ Total	289 793 386 721,19

Catatan/Note: tidak dirinci menurut jenis komoditas/ not allocated by commodities

Sumber/Source : Bank NTT Cabang Oelamasi/ Oelamasi Branch of East Nusa Tenggara Bank

9.2 KOPERASI COOPERATIVE

Tabel 9.2.1 **Jumlah Koperasi yang Berbadan Hukum Menurut Jenisnya, 2019-2021**
Table 9.2.1 **Number of Legal-Status Cooperatives by Type, 2019-2021**

Jenis Koperasi Type of Cooperative	2019	2020	2021
(1)	(2)	(3)	(4)
Koperasi Unit Desa (KUD)/ Village Unit Cooperative	17	17	17
Koperasi Serba Usaha/ Multipurpose Cooperative	221	211	211
Koperasi Pegawai Negeri/ Civil Servant Cooperative	21	22	22
Koperasi Karyawan/ Worker Cooperative	5	5	5
Koperasi TNI dan POLRI/ Military and Police Cooperative	4	4	4
Koperasi Kredit/ Credit Cooperative	30	33	35
Koperasi Pertanian/ Agricultural Cooperative	15	15	15
Koperasi Pasar/ Market Cooperative	2	2	2
Koperasi Nelayan/ Cooperative of Fisherman	2	2	2
Koperasi Peternakan/ Livestock Cooperative	24	24	24
Koperasi Pesantren/ 'Pesantren' Cooperative	1	1	1
Koperasi Perempuan/ Women Cooperative	15	15	14
Koperasi Pemuda/ Youth Cooperative	6	6	7
Koperasi Lainnya/ Other Cooperative ¹⁾	26	38	41
Jumlah/ Total	389	395	400

Catatan/ Note : ¹⁾ Koperasi Pemuda, Koperasi Produsen, Koperasi Konsumen, Koperasi Jasa, Pusat Koperasi/ Youth Cooperatives, Producer Cooperatives, Consumption Cooperatives, Service Cooperatives and Center Cooperatives.

Sumber/Source : Dinas Koperasi dan UMKM Kabupaten Kupang/ Cooperative and Medium, Small and Micro Eshtablishment Service of Kupang Regency

Tabel
Table 9.2.2

Jumlah Anggota Koperasi dan KUD yang Berbadan Hukum Menurut Jenisnya, 2021
Number of Members of Village Unit Cooperative and Other Legal-Status Cooperatives by Type, 2021

Jenis Koperasi <i>Type of Cooperative</i>	Jumlah Anggota <i>Number of Members</i>
(1)	(2)
Koperasi Unit Desa (KUD)/ <i>Village Unit Cooperative</i>	3 639
Koperasi Serba Usaha/ <i>Multipurpose Cooperative</i>	10 797
Koperasi Pegawai Negeri/ <i>Civil Servant Cooperative</i>	2 606
Koperasi Karyawan/ <i>Worker Cooperative</i>	379
Koperasi TNI dan POLRI/ <i>Military and Police Cooperative</i>	1 410
Koperasi Kredit/ <i>Credit Cooperative</i>	1 269
Koperasi Pertanian/ <i>Agricultural Cooperative</i>	556
Koperasi Pasar/ <i>Market Cooperative</i>	67
Koperasi Nelayan/ <i>Cooperative of Fisherman</i>	93
Koperasi Peternakan/ <i>Livestock Cooperative</i>	1 667
Koperasi Pesantren/ <i>'Pesantren' Cooperative</i>	55
Koperasi Perempuan/ <i>Women Cooperative</i>	452
Koperasi Pemuda/ <i>Youth Cooperative</i>	177
Koperasi Lainnya/ <i>Other Cooperative</i> ¹⁾	1 110
Jumlah/ Total	24 277

Catatan/ Note : ¹⁾ Koperasi Pemuda, Koperasi Produsen, Koperasi Konsumen, Koperasi Jasa, Pusat Koperasi/ *Youth Cooperatives, Producer Cooperatives, Consumption Cooperatives, Service Cooperatives and Center Cooperatives.*

Sumber/Source : Dinas Koperasi dan UMKM Kabupaten Kupang/ *Cooperative and Medium, Small and Micro Eshtablishment Service of Kupang Regency*

Tabel
Table 9.2.3

Jumlah Simpanan Anggota Koperasi dan KUD yang Berbadan Hukum, 2021
Total of Members' Deposit of Village Unit Cooperatives and Other Legal Status Cooperatives, 2021

Jenis Koperasi <i>Type of Cooperative</i>	Simpanan (Rp) <i>Deposit</i>		
	Pokok <i>Preliminary</i>	Wajib <i>Obligatory</i>	Sukarela <i>Voluntary</i>
(1)	(2)	(3)	(4)
Koperasi Unit Desa (KUD)/ <i>Village Unit Cooperative</i>	188 484 287	70 068 000	16 565 717
Koperasi Serba Usaha/ <i>Multipurpose Cooperative</i>	2 386 754 565	2 051 643 440	479 035 170
Koperasi Pegawai Negeri/ <i>Civil Servant Cooperative</i>	190 228 446	1 010 456 052	120 937 115
Koperasi Karyawan/ <i>Worker Cooperative</i>	87 150 000	495 435 000	-
Koperasi TNI dan POLRI/ <i>Military and Police Cooperative</i>	79 681 000	1 853 643 189	1 111 424 743
Koperasi Simpan Pinjam/ <i>Credit Cooperative</i>	497 964 000	5 472 153 700	24 000 000
Koperasi Pertanian/ <i>Agricultural Cooperative</i>	69 945 000	37 310 600	34 617 038
Koperasi Pasar/ <i>Market Cooperative</i>	3 700 000	3 038 000	-
Koperasi Nelayan/ <i>Cooperative of Fisherman</i>	15 900 000	23 010 000	-
Koperasi Peternakan/ <i>Livestock Cooperative</i>	226 445 000	285 860 000	1 458 744
Koperasi Pesantren/ <i>'Pesantren' Cooperative</i>	6 390 000	-	-
Koperasi Perempuan/ <i>Women Cooperative</i>	122 153 000	90 278 012	23 981 398
Koperasi Pemuda/ <i>Youth Cooperative</i>	90 280 000	-	-
Koperasi Lainnya/ <i>Other Cooperative*</i>	87 100 000	114 550 000	35 400 000
Jumlah/ Total	4 052 175 298	11 507 445 993	1 847 419 925

Catatan/ Note : * Koperasi Pemuda, Koperasi Produsen, Koperasi Konsumen, Koperasi Jasa, Pusat Koperasi/ *Youth Cooperatives, Producer Cooperatives, Consumption Cooperatives, Service Cooperatives and Center Cooperatives.*

Sumber/Source : Dinas Koperasi dan UMKM Kabupaten Kupang/ *Cooperative and Medium, Small and Micro Esablishment Service of Kupang Regency*

Tabel
Table 9.2.4**Jumlah Nilai Hutang, Piutang, Volume Usaha, Sisa Hasil Usaha, Cadangan dan Lain-lain Menurut Jenis Koperasi (Rupiah), 2021**
Total of Debt Value, Account Receivable, Asset Scale, Net Profit, Reserve and other Funds by Type of Cooperative (Rupiahs), 2021

Jenis Koperasi <i>Type of Cooperative</i>	Hutang <i>Debt</i>	Piutang <i>Account Receivable</i>	Sisa Hasil Usaha Tahun Berjalan <i>Current Year Net Profit</i>
(1)	(2)	(3)	(4)
Koperasi Unit Desa (KUD)/ <i>Village Unit Cooperative</i>	1 931 825 652	801 037 297	31 236 903
Koperasi Serba Usaha/ <i>Multipurpose Cooperative</i>	7 964 548 763	8 678 563 882	756 692 398
Koperasi Pegawai Negeri/ <i>Civil Servant Cooperative</i>	1 004 341 991	1 382 050 370	52 489 397
Koperasi Karyawan/ <i>Worker Cooperative</i>	339 143 000	1 528 084 683	212 833 891
Koperasi TNI dan POLRI/ <i>Military and Police Cooperative</i>	7 679 214	1 302 091 606	170 080 029
Koperasi Simpan Pinjam/ <i>Credit Cooperative</i>	5 353 771 860	10 130 725 247	422 963 250
Koperasi Pertanian/ <i>Agricultural Cooperative</i>	1 229 070 411	502 456 502	29 844 505
Koperasi Pasar/ <i>Market Cooperative</i>	100 000 000	121 075 000	174 904 149
Koperasi Nelayan/ <i>Cooperative of Fisherman</i>	336 954	44 226 000	40 352 541
Koperasi Peternakan/ <i>Livestock Cooperative</i>	50 519 670	244 285 536	13 733 949
Koperasi Pesantren/ <i>'Pesantren' Cooperative</i>	-	-	-
Koperasi Perempuan/ <i>Women Cooperative</i>	293 523 947	551 403 114	44 400 424
Koperasi Pemuda/ <i>Youth Cooperative</i>	299 532 422	-	-
Koperasi Lainnya/ <i>Other Cooperative</i> ¹⁾	384 942 897	402 000 000	67 051 433
Jumlah/ Total	18 959 236 781	25 687 999 237	2 016 582 869

Catatan/ Note : ¹⁾ Koperasi Pemuda, Koperasi Produsen, Koperasi Konsumen, Koperasi Jasa, Pusat Koperasi/ *Youth Cooperatives, Producer Cooperatives, Consumption Cooperatives, Service Cooperatives and Center Cooperatives.*

Sumber/Source : Dinas Koperasi dan UMKM Kabupaten Kupang/ *Cooperative and Medium, Small and Micro Establishment Service of Kupang Regency*

9.3 PEGADAIAN PAWNSHOP

Tabel 9.3.1 Banyaknya Kredit, Pelunasan dan Sisa Kredit pada Akhir Bulan di Pegadaian Dirinci Per Bulan, 2021
Number of Credits, Redemptions and the Remaining Credit at End of Month in Pawnshop by Month, 2021

Bulan Month	Kredit Credit		Pelunasan Redemption	
	Jumlah Barang Number of Items	Uang Money (Rp 000)	Jumlah Barang Number of Items	Uang Money (Rp 000)
(1)	(2)	(3)	(4)	(5)
Januari/January	1 252	1 408 580	838	1 208 590
Februari/February	876	1 418 530	563	841 720
Maret/March	1 202	1 476 530	694	988 800
April/April	719	947 340	503	626 710
Mei/May	563	844 590	613	835 450
Juni/June	878	1 296 000	594	854 910
Juli/July	834	1 089 530	536	681 480
Agustus/August	882	1 134 070	555	705 900
September/September	750	1 082 110	577	882 950
Oktober/October	517	773 210	497	705 580
Nopember/November	665	998 860	650	849 180
Desember/December	454	703 910	387	586 580
Jumlah/ Total	9 592	13 173 260	7 007	9 767 850
Rata-rata Per Bulan/ Average per Month	799	1 097 772	584	813 988

Lanjutan Tabel/Continued Table 9.3.1

Bulan Month	Sisa Kredit pada Akhir Bulan Remaining Credit at the end of Month	
	Jumlah Barang Number of Items	Uang Money (Rp 000)
(1)	(2)	(3)
Januari/January	9 504	12 507 230
Februari/February	9 817	12 717 170
Maret/March	10 325	13 201 900
April/April	10 541	13 522 530
Mei/May	10 491	13 513 390
Juni/June	10 181	13 072 300
Juli/July	9 883	12 664 250
Agustus/August	9 556	12 236 080
September/September	9 383	12 036 920
Oktober/October	9 363	12 104 550
Nopember/November	9 378	12 254 230
Desember/December	9 445	12 371 560
Jumlah/ Total	117 867	152 202 110
Rata-rata Per Bulan/ Average per Month	9 822	12 683 509

Catatan/ Note :

Sumber/Source : KCP PT. Pegadaian (Persero) Cabang Oesao/ Pawnshop of Oesao Branches

BAB 10

PENGELUARAN PENDUDUK POPULATION EXPENDITURE

Rata-rata Pengeluaran per-Kapita Sebulan

Rp 745.021,00

2020

Rp 691.687,00

2021

Persentase Pengeluaran
per-Kapita Sebulan

Makanan

55,47%

Bukan Makanan

44,43%



PENJELASAN TEKNIS

1. Data pengeluaran dan konsumsi menurut kelompok barang diperoleh dari Survei Sosial Ekonomi Nasional (Susenas) Panel BPS.
2. Ada dua kategori variable konsumsi/pengeluaran penduduk: variable pokok (kor) yang dikumpulkan setiap tahun dan variable sasaran (modul) yang dikumpulkan tiga tahun sekali. Selain itu untuk mendapatkan variable konsumsi/pengeluaran yang berkesinambungan BPS juga melakukan Susenas Panel dengan modul konsumsi, pada tahun 2003, 2004, 2006 dan 2007.
3. Susenas Kor hanya mencakup konsumsi/pengeluaran dalam sub kelompok pengeluaran, seperti padi-padian, umbi-umbian, dsb. Sementara Susenas Panel mencakup jenis konsumsi per komoditi, seperti beras, beras ketan, jagung, tepung beras, dsb yang termasuk dalam sub kelompok padi-padian.
4. Pencatatan data makanan dan minuman jadi dalam Susenas Panel, baik yang dikonsumsi di dalam rumah atau di luar rumah, menggunakan kuesioner tersendiri yaitu lembar pembantu konsumsi/pengeluaran (LPK). Sedangkan di Susenas Kor pencatatan data hanya

TECHNICAL NOTES

1. *Data of expenditure and consumption are obtained from Panel National Socio-Economic Survey (called Susenas for Survei Sosial Ekonomi Nasional).*
2. *There are two categories of consumption/expenditure variables: core variables which are collected every year and module variables which are collected every three year. Besides, in order to maintain data series of expenditure/consumption, in 2003, 2004, 2006 and 2007, BPS conducted panel survey of expenditure/consumption module.*
3. *Core Susenas only covers consumption/expenditure in sub-group of expenditure, such as grain, tubers, and so on. Whereas, Panel Susenas covers consumption by commodity, for instance rice, glutinous rice, corn, rice flour and so on which are included in sub-group of grain*
4. *Data collection of ready-made food and beverages in Panel Susenas either consumed at home or outside the home uses particular questionnaire namely consumption/expenditure supplementary sheet (called LPK for Lembar Pembantu Konsumsi). Meanwhile, in Core Susenas, data*

menggunakan kuesioner baku dan tidak menggunakan LPK.

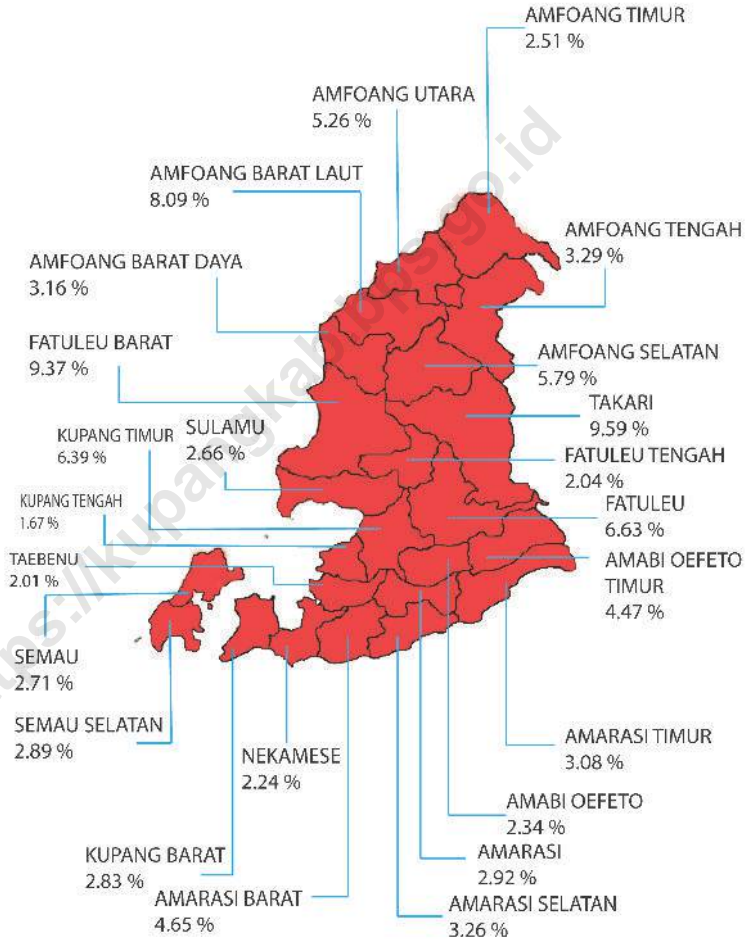
5. Dengan adanya perbedaan-perbedaan yang mendasar antara Susenas Kor dengan Susenas Panel ini, maka idealnya data konsumsi/pengeluaran hasil Susenas hanya dibandingkan untuk masing-masing kategori.
6. Konsumsi dibedakan menjadi dua kelompok, yaitu konsumsi makanan dan bukan makanan. Konsumsi makanan dirinci menjadi lebih dari 200 komoditi dan data yang dikumpulkan mencakup kuantitas dan nilainya. Sedangkan data untuk konsumsi bukan makanan pada umumnya hanya mencakup nilai komoditi yang dikonsumsi saja, kecuali untuk beberapa jenis pengeluaran seperti penggunaan listrik, gas, dan bahan bakar minyak yang selain nilai dikumpulkan juga data kuantitasnya.

recording merely uses standard questionnaire and does not use LPK.

5. *Due to the differences between Core Susenas and Panel Susenas, ideally, data of consumption/expenditure resulted from Susenas should only be compared by categories.*
6. *Consumption is divided into two groups, food and non-food consumption. Food consumption is specified to more than 200 commodities and data collected covers the quantity as well as the value of the commodities. On the other hand, data of non-food consumption, in general, solely covers the value of the commodities consumed except for some particular consumption such as the use of electricity, gas, and fuel, in which apart from the value, data of the quantity is also collected.*

Gambar 10.1
Figures

Luas Daerah menurut Kecamatan (%), 2021
Area of Subdistrict (%), 2021



Sumber/Source : Berdasarkan Peraturan Menteri Dalam Negeri No. 66 Tahun 2011 tanggal 28 Desember 2011
Based on Minister Of Home Affairs Regulation No 66/2011, December 28, 2011

Tabel
Table 10.1

Rata-rata Pengeluaran per Kapita Sebulan Menurut Kelompok Komoditas (Rupiah) di Kabupaten Kupang, 2020 dan 2021
Average Monthly per Capita Expenditure by Group of Commodity in Kupang Regency, 2020 and 2021

Kelompok Barang Group of Commodity	2020	2021
(1)	(2)	(3)
A. MAKANAN/ FOOD		
Padi-padian/Grain	113 033	123 637
Ubi-ubian/Tubers	1 609	2 426
Ikan/Fish	27 392	25 286
Daging/Meats	28 322	20 857
Telur dan Susu/Eggs and Milk	16 341	17 170
Sayur-sayuran/Vegetables	43 371	42 153
Kacang-kacangan/Nuts	6 518	8 033
Buah-buahan/Fruits	9 319	7 076
Minyak dan Lemak/Fats and Cooking Oil	10 503	11 157
Bahan Minuman/Non Prepared Drink	16 969	18 369
Bumbu-bumbuan/Spices	5 263	5 604
Konsumsi Lainnya/Miscellaneous Foods	4 486	4 768
Makanan & Minuman Jadi/Ready-made Food & Beverages	81 049	67 852
Rokok dan Tembakau/Cigarettes and Tobaccos	33 795	29 990
Jumlah Makanan/ Total Food	397 970	384 379
B. BUKAN MAKANAN/ Non-Food		
Perumahan dan Fasilitas Rumah Tangga/ Housing and Households Facilities	192 048	178 591
Aneka Barang & Jasa/ Goods & Services	76 916	53 551
Pakaian, Alas Kaki & Tutup Kepala/ Clothes, Footwear and Headwear	16 121	10 842
Barang Tahan Lama/ Durable Goods	23 504	32 837
Pajak Pemakaian dan Premi Asuransi/ Consumption Taxes and Insurance Premium	20 600	25 678
Pesta dan Upacara/ Parties & Ceremonies	17 862	5 808
Jumlah bukan Makanan/ Total non-food	347 051	307 307
Jumlah/ Total	745 021	691 687

Catatan/ Note : Perbedaan jumlah disebabkan oleh pembulatan/ The difference in total is caused by rounding

Sumber/Source: Diolah dari Survei Sosial Ekonomi Nasional (SUSENAS) 2021/ Based on 2021 National Socio-Economic Survey

Tabel
Table 10.2

Persentase Pengeluaran per Kapita Sebulan Menurut Kelompok Komoditas (rupiah) di Kabupaten Kupang, 2020 dan 2021
Average Monthly per Capita Expenditure by Group of Commodity, 2020 and 2021

Kelompok Barang <i>Group of Commodity</i>	2020	2021
(1)	(2)	(3)
A. MAKANAN/ FOOD		
Padi-padian/Grain	15,17	32,17
Ubi-ubian/Tubers	0,22	0,63
Ikan/Fish	3,68	6,58
Daging/Meats	3,80	5,43
Telur dan Susu/Eggs and Milk	2,19	4,47
Sayur-sayuran/Vegetables	5,82	10,97
Kacang-kacangan/Nuts	0,87	2,09
Buah-buahan/Fruits	1,25	1,84
Minyak dan Lemak/Fats and Cooking Oil	1,41	2,90
Bahan Minuman/Non Prepared Drink	2,28	4,78
Bumbu-bumbuan/Spices	0,71	1,46
Konsumsi Lainnya/Miscellaneous Foods	0,60	1,24
Makanan & Minuman Jadi/Ready-made Food & Beverages	10,88	17,65
Rokok dan Tembakau/Cigarettes and Tobaccos	4,54	7,80
Jumlah Makanan/ Total Food	53,42	55,57
B. BUKAN MAKANAN/ Non-Food		
Perumahan dan Fasilitas Rumah Tangga/ Housing and Households Facilities	25,78	58,11
Aneka Barang & Jasa/ Goods & Services	10,32	17,43
Pakaian, Alas Kaki & Tutup Kepala/ Clothes, Footwear and Headwear	2,16	3,53
Barang Tahan Lama/ Durable Goods	3,15	10,69
Pajak Pemakaian dan Premi Asuransi/ Consumption Taxes and Insurance Premium	2,76	8,36
Pesta dan Upacara/ Parties & Ceremonies	2,40	1,89
Jumlah bukan Makanan/ Total non-food	46,58	44,43
Jumlah/ Total	100,00	100,00

Catatan/ Note : Perbedaan jumlah disebabkan oleh pembulatan/ The difference in total is caused by rounding

Sumber/Source: Diolah dari Survei Sosial Ekonomi Nasional (SUSENAS) 2021/ Based on 2021 National Socio-Economic Survey

Tabel
Table 10.3**Persentase Penduduk Menurut Golongan Pengeluaran Per Kapita Sebulan di Kabupaten Kupang, 2021**
Percentage of Population by Per Capita Spending Group a Month in Kupang Regency, 2021

Golongan Pengeluaran <i>Spending Group</i> (Rp)	Persentase Penduduk <i>Percentage of Population</i>
(1)	(2)
<150.000	-
150.000 - 199.999	0,25
200.000 - 299.999	11,90
300.000 - 499.999	33,86
500.000 - 749.999	22,84
750.000 - 999.999	13,47
>= 1.000.000	17,67
Jumlah /Total	100,00

Catatan/Note: ...

Sumber/Source: BPS, Survei Sosial Ekonomi Nasional (Susenas) Maret/BPS-Statistics Indonesia, National Socioeconomic Survey March

BAB 11

PERDAGANGAN TRADE



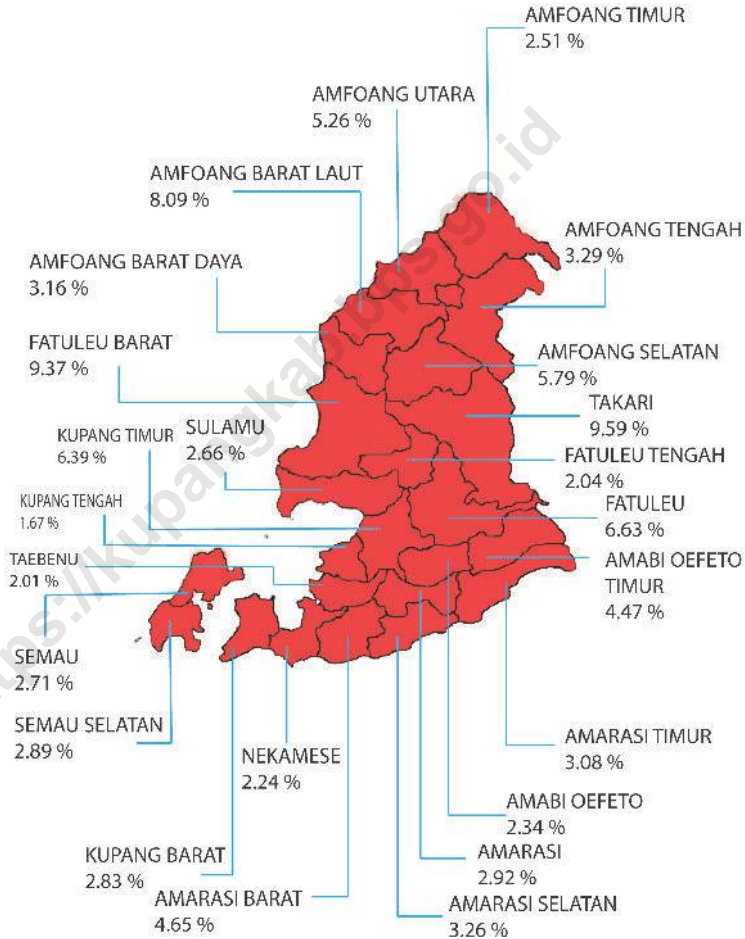
Terdapat 40 perusahaan perdagangan di
Kabupaten Kupang Tahun 2021



Sumber: Dinas Penanaman Modal dan Pelayanan Terpadu Satu Pintu Kabupaten
Kupang/ Board of Investment and Integrated Licensing Service of Kupang

Gambar 11.1
Figures

Luas Daerah menurut Kecamatan (%), 2021
Area of Subdistrict (%), 2021



Sumber/Source : Berdasarkan Peraturan Menteri Dalam Negeri No. 66 Tahun 2011 tanggal 28 Desember 2011
Based on Minister Of Home Affairs Regulation No 66/2011, December 28, 2011

Tabel 11.1 **Jumlah Perusahaan Perdagangan Menurut Jenis Perusahaan, 2019- 2021**
Table 11.1 **Number of Establishment by Trade Scale , 2019–2021**

Perusahaan Establishment	2019	2020	2021
(1)	(2)	(3)	(4)
Besar	19
Menengah	2
Kecil	19
Jumlah/ Total	40

Sumber/Source: Dinas Penanaman Modal dan Pelayanan Terpadu Satu Pintu Kabupaten Kupang/ Board of Investment and Integrated Licensing Service of Kupang Regency

Tabel 11.2 Jumlah Perusahaan Dirinci Berdasarkan Bentuk Badan Hukum, 2019
Number of Establishment by Type og Legal Entity , 2019

Bentuk Badan Hukum <i>Type of Legal Entity</i>	2019
(1)	(2)
PT <i>Limited Liability Corporation</i>	19
Koperasi <i>Cooperative</i>	-
Firma <i>Partnership</i>	-
CV <i>Limited Partnership</i>	5
Perusahaan Perorangan <i>Private Enterprise</i>	16
Badan Usaha Lain <i>Other Types of Legal Entities</i>	-
Jumlah/ Total	40

Sumber/Source: Dinas Penanaman Modal dan Pelayanan Terpadu Satu Pintu Kabupaten Kupang/ *Board of Investment and Integrated Licensing Service of Kupang Regency*

Tabel 11.3 Jumlah Perusahaan Menurut Sektor Usaha, 2019
Table Number of Establishment by Business Sector, 2019

Sektor Usaha <i>Business Sector</i>	2019
(1)	(2)
Pertanian, Perkebunan, Kehutanan&Perikanan/ <i>Agriculture, Estates, Forestry & Fishery</i>	10
Pertambangan & Penggalian/ <i>Mining & Quarrying</i>	2
Industri Pengolahan/ <i>Manufacturing Industry</i>	11
Listrik, Gas & Air Minum/ <i>Electricity, Gas & Water Supply</i>	3
Bangunan/ <i>Construction</i>	9
Perdagangan Besar & Eceran/ <i>Wholesale& Retail</i>	2
Angkutan, Pergudangan & Komunikasi/ <i>Transportation, Warehousing & Communication</i>	-
Keuangan, Asuransi, Usaha Persewaan Bangunan, Tanah & Jasa Perusahaan/ <i>Finance, Insurance, Ownership & Business Service</i>	1
Jasa Kemasyarakatan, Sosial & Perorangan/ <i>Community, Society & Private Services</i>	2
Kegiatan yang belum jelas batasannya/ <i>Unclearly Defined Trade</i>	-
Jumlah/ Total	40

Sumber/Source: Dinas Penanaman Modal dan Pelayanan Terpadu Satu Pintu Kabupaten Kupang/ Board of Investment and Integrated Licensing Service of Kupang Regency

Tabel
Table 11.4**Jumlah Pasar Tradisional, Jenis Pasar dan Perkiraan Jumlah Pedagang Menurut Kecamatan, 2019**
Number of Traditional Markets, Market Type and Estimation of Number of Traders by Sub Districts, 2019

Kecamatan <i>Subdistrict</i>	Jumlah Pasar <i>Number of Markets</i>	Frekuensi Kegiatan Pasar <i>Market Frequency</i>	Perkiraan Jumlah Pedagang <i>Estimation Number of Traders</i>
(1)	(2)	(3)	(4)
01. Semaui	3	Mingguan	20
02. Semaui Selatan	2	Mingguan	20
03. Kupang Barat	1
04. Nekamese	1
05. Kupang Tengah	-	Mingguan	50
06. Taebenu	2	Mingguan	20
07. Amarasi	1	Mingguan	15
08. Amarasi Barat	3	Mingguan	100
09. Amarasi Selatan	1	Mingguan	30
10. Amarasi Timur	3	Mingguan	20
11. Kupang Timur	2	Mingguan dan Harian	250
12. Amabi Oefeto Timur	2	Mingguan	15
13. Amabi Oefeto	2	Mingguan	15
14. Sulamu	2	Mingguan	50
15. Fatuleu	2	Mingguan	20
16. Fatuleu Barat	2	Mingguan	50
17. Fatuleu Tengah	2	Mingguan	50
18. Takari	6	Mingguan	100
19. Amfoang Selatan	1	Mingguan	50
20. Amfoang Barat Daya	1	Mingguan	50
21. Amfoang Utara	2	Mingguan	100
22. Amfoang Barat Laut	2	Mingguan	100
23. Amfoang Timur	2	Mingguan	100
24. Amfoang Tengah	1	Mingguan	50
Kabupaten Kupang <i>Kupang Regency</i>	46	-	1 275

Sumber/Source: Dinas Penanaman Modal dan Pelayanan Terpadu Satu Pintu Kabupaten Kupang/ Board of Investment and Integrated Licensing Service of Kupang Regency

SISTEM NERACA REGIONAL


SYSTEM OF REGIONAL ACCOUNT



Pertumbuhan Ekonomi Kabupaten Kupang tahun 2021 adalah sebesar 2,57



Pertanian adalah kontributor terbesar PDRB Kabupaten Kupang Tahun 2021 dengan share sebanyak 43,44 persen



Sumber: BPS, berbagai Sensus dan Survei

PENJELASAN TEKNIS

1. Penghitungan statistik neraca nasional mengikuti buku petunjuk yang diterbitkan oleh Perserikatan Bangsa Bangsa dikenal sebagai "Sistem Neraca Nasional". Namun, penerapan statistik neraca nasional tersebut telah disesuaikan dengan kondisi sosial-ekonomi Indonesia.
2. Produk Domestik Regional Bruto (PDRB) menggambarkan kemampuan suatu wilayah (di tingkat provinsi, kabupaten atau kecamatan) dalam menciptakan output (nilai tambah) pada suatu waktu tertentu.
3. Penyusunan PDRB secara umum menggunakan dua pendekatan yaitu sektoral dan penggunaan. PDRB dari sisi sektoral merupakan penjumlahan seluruh komponen nilai tambah bruto yang mampu diciptakan oleh kegiatan sektor-sektor ekonomi. Sedangkan dari sisi penggunaan menjelaskan tentang penggunaan dari nilai tambah tersebut.
4. Selain itu, PDRB juga terdiri atas 2 (dua) versi penilaian, yaitu Atas Dasar Harga Berlaku dan Atas Dasar Harga Konstan. Pada PDRB atas dasar harga berlaku, produk-produk yang dihasilkan dari sektor-sektor ekonomi dinilai dengan menggunakan harga yang sedang berlaku

TECHNICAL NOTES

1. *The estimation of national accounts statistics refers to the guidelines set-up by United Nation known as "System of National Accounts". The implementation of the method however has been adjusted to Indonesian social-economic condition.*
2. *Gross Regional Domestic Product (GRDP) presents the ability of a region (province, regency or district) in producing output (value added) in a particular period of time.*
3. *The estimation of GRDP commonly uses production and expenditure approaches. GRDP by production approach is the aggregation of all gross value added components produced by economic sectors' activities. While, GRDP by expenditure approach explains the use of the value added.*
4. *Besides, GRDP consists of two types of accounting, namely at Current Price and at constant base year market price. At Current Price, all products produced by economic sectors are valued by the price at reference years or by Current Prices. On the other hand, at constant market price, products are valued*

pada tahun berjalan. Sedangkan harga konstan penilaiannya didasarkan kepada harga satu tahun dasar tertentu. Hingga saat ini PDRB atas dasar harga konstan menggunakan harga tahun 2010.

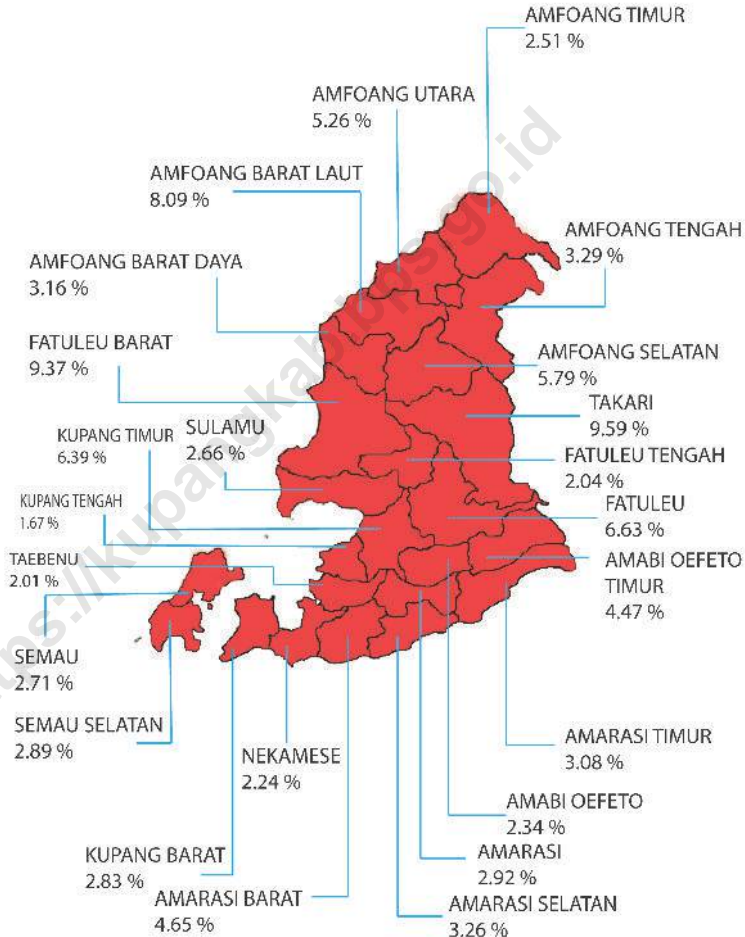
5. Laju pertumbuhan ekonomi diperoleh dari penghitungan PDRB atas dasar harga konstan. Nilai PDRB tahun ke-n dikurangi dengan nilai pada tahun ke n-1 (tahun sebelumnya), dibagi dengan nilai pada tahun ke n-1, kemudian dikalikan dengan 100.
6. Laju pertumbuhan menunjukkan perkembangan nilai tambah dari satu waktu tertentu terhadap waktu sebelumnya (perkembangan berantai).
7. Produk Domestik Regional Bruto Perkapita adalah Produk Domestik Regional Bruto dibagi dengan jumlah penduduk pertengahan tahun

by the price of certain year. Recently, GRDP at constant price uses the price of 2010.

5. *Economic growth derives from GRDP at constant price. GRDP value at year of n is subsided by GRDP value at year of n-1 (previous year), divided by the value at the year of n-1, and finally multiplied by 100.*
6. *Growth rate presents the progress of value added from a certain time to the previous time (chain progress)*
7. *Per capita Gross Regional Domestic Product is Gross Regional Domestic Product divided by mid-year population.*

Gambar 12.1
Figures

Luas Daerah menurut Kecamatan (%), 2022
Area of Subdistrict (%), 2022



Sumber/Source : Berdasarkan Peraturan Menteri Dalam Negeri No. 66 Tahun 2011 tanggal 28 Desember 2011
Based on Minister Of Home Affairs Regulation No 66/2011, December 28, 2011

Tabel 12.1 **Produk Domestik Regional Bruto Atas Dasar Harga Berlaku Menurut Lapangan Usaha (miliar rupiah), 2017–2021**
Gross Regional Domestic Product at Current Market Prices by Industry (Billion rupiahs), 2017–2021

Lapangan Usaha/ Industry		2017	2018	2019	2020*	2021**
(1)	(2)	(3)	(4)	(5)	(6)	
A	Pertanian, Kehutanan, dan Perikanan/ <i>Agriculture, Forestry, and Fishing</i>	2 773,31	3 064,56	3 161,02	3 278,19	3 468,74
B	Pertambangan dan Penggalian/ <i>Mining and Quarrying</i>	117,23	121,52	139,93	116,17	118,09
C	Industri Pengolahan/ <i>Manufacturing</i>	122,45	135,31	146,90	144,92	139,40
D	Pengadaan Listrik dan Gas/ <i>Electricity and Gas</i>	1,83	2,04	2,06	2,23	2,33
E	Pengadaan Air; Pengelolaan Sampah, Limbah, dan Daur Ulang/ <i>Water Supply; Sewerage, Waste Management, and Remediation Activities</i>	2,10	2,09	2,02	2,08	2,23
F	Konstruksi/ <i>Construction</i>	758,09	836,58	964,53	881,35	938,86
G	Perdagangan Besar dan Eceran; Reparasi Mobil dan Sepeda Motor/ <i>Wholesale and Retail Trade; Repair of Motor Vehicles and Motorcycles</i>	864,25	946,21	1 024,81	991,09	1 077,17
H	Transportasi dan Pergudangan/ <i>Transportation and Storage</i>	354,58	384,57	406,49	396,51	405,75
I	Penyediaan Akomodasi dan Makan Minum/ <i>Accommodation and Food Service Activities</i>	12,34	13,26	13,93	12,92	13,32
J	Informasi dan Komunikasi/ <i>Information and Communication</i>	272,80	289,09	306,79	339,52	353,37

Lanjutan Tabel/*Continued Table* 12.1

Lapangan Usaha/ <i>Industry</i>		2017	2018	2019	2020*	2021**
(1)		(2)	(3)	(4)	(5)	(6)
K	Jasa Keuangan dan Asuransi/ <i>Financial and Insurance Activities</i>	43,87	46,55	48,91	51,38	53,83
L	Real Estat/ <i>Real Estate Activities</i>	102,86	109,02	107,61	106,11	107,78
M,N	Jasa Perusahaan/ <i>Business Activities</i>	2,78	2,95	3,20	2,29	2,03
O	Administrasi Pemerintahan, Pertahanan, dan Jaminan Sosial Wajib/ <i>Public Administration and Defence; Compulsory Social Security</i>	773,71	830,40	885,22	919,04	889,74
P	Jasa Pendidikan/ <i>Education</i>	262,43	283,64	308,92	320,74	320,93
Q	Jasa Kesehatan dan Kegiatan Sosial/ <i>Human Health and Social Work Activities</i>	55,02	60,76	66,97	73,36	79,55
R,S,T,U	Jasa Lainnya/ <i>Other Services Activities</i>	10,67	11,62	12,80	11,13	11,60
Produk Domestik Bruto/<i>Gross Domestic Product</i>		6 530,31	7 140,16	7 602,12	7 649,03	7 984,71

Catatan?Note: *Angka Sementara

**Angka Sangat Sementara

Sumber/Source: BPS, berbagai sensus, survei dan sumber lain/ *BPS-Statistic Indonesia, various census, survey and other sources*

Tabel
Table 12.2**Produk Domestik Regional Bruto Atas Dasar Harga
Konstan 2010 Menurut Lapangan Usaha (miliar rupiah),
2017–2021**
**Gross Regional Domestic Product at 2010 Constant Market
Prices by Industry (Billion rupiahs), 2017–2021**

Lapangan Usaha/ Industry		2017	2018	2019	2020*	2021**
(1)		(2)	(3)	(4)	(5)	(6)
A	Pertanian, Kehutanan, dan Perikanan/ <i>Agriculture, Forestry, and Fishing</i>	1 762,76	1 839,50	1 858,04	1 909,48	1 967,22
B	Pertambangan dan Penggalian/ <i>Mining and Quarrying</i>	93,92	97,04	111,70	90,26	91,45
C	Industri Pengolahan/ <i>Manufacturing</i>	84,43	88,46	92,00	88,21	86,33
D	Pengadaan Listrik dan Gas/ <i>Electricity and Gas</i>	1,30	1,41	1,42	1,53	1,57
E	Pengadaan Air; Pengelolaan Sampah, Limbah, dan Daur Ulang/ <i>Water Supply; Sewerage, Waste Management, and Remediation Activities</i>	1,88	1,87	1,85	1,89	1,99
F	Konstruksi/ <i>Construction</i>	558,44	597,00	661,95	606,57	632,76
G	Perdagangan Besar dan Eceran; Reparasi Mobil dan Sepeda Motor/ <i>Wholesale and Retail Trade; Repair of Motor Vehicles and Motorcycles</i>	623,48	663,77	710,03	665,84	707,89
H	Transportasi dan Pergudangan/ <i>Transportation and Storage</i>	266,31	280,78	292,42	284,94	290,03
I	Penyediaan Akomodasi dan Makan Minum/ <i>Accommodation and Food Service Activities</i>	6,60	7,02	7,28	6,73	6,94
J	Informasi dan Komunikasi/ <i>Information and Communication</i>	223,58	233,58	243,09	272,50	280,95

Lanjutan Tabel/Continued Table 12.2

Lapangan Usaha/ Industry		2017	2018	2019	2020*	2021**
(1)		(2)	(3)	(4)	(5)	(6)
K	Jasa Keuangan dan Asuransi/ Financial and Insurance Activities	32,30	33,28	34,31	36,02	36,91
L	Real Estat/Real Estate Activities	72,71	75,60	75,59	74,96	77,17
M,N	Jasa Perusahaan/Business Activities	1,95	2,04	2,15	1,49	1,32
O	Administrasi Pemerintahan, Pertahanan, dan Jaminan Sosial Wajib/Public Administration and Defence; Compulsory Social Security	446,50	469,78	487,79	507,91	485,73
P	Jasa Pendidikan/Education	152,19	157,63	162,69	164,58	163,76
Q	Jasa Kesehatan dan Kegiatan Sosial/Human Health and Social Work Activities	36,40	38,93	41,30	42,80	45,95
R,S,T,U	Jasa Lainnya/Other Services Activities	7,10	7,62	8,07	6,92	7,14
Produk Domestik Bruto/Gross Domestic Product		4 371,88	4 595,32	4 791,68	4 762,64	4 885,12

Sumber/Source: BPS, berbagai sensus, survei dan sumber lain/ BPS-Statistic Indonesia, various census, survey and other sources

Tabel
Table 12.3

Distribusi Persentase Produk Domestik Regional Bruto Atas Dasar Harga Berlaku Menurut Lapangan Usaha di Kabupaten Kupang, 2017–2021
Percentage Distribution of Gross Regional Domestic Product at Current Market Prices by Industry, 2017–2021

	Lapangan Usaha/Industry	2017	2018	2019	2020*	2021**
	(1)	(2)	(3)	(4)	(5)	(6)
A	Pertanian, Kehutanan, dan Perikanan/ <i>Agriculture, Forestry, and Fishing</i>	42,47	42,92	41,58	42,86	43,44
B	Pertambangan dan Penggalian/ <i>Mining and Quarrying</i>	1,80	1,70	1,84	1,52	1,48
C	Industri Pengolahan/ <i>Manufacturing</i>	1,88	1,90	1,93	1,89	1,75
D	Pengadaan Listrik dan Gas/ <i>Electricity and Gas</i>	0,03	0,03	0,03	0,03	0,03
E	Pengadaan Air; Pengelolaan Sampah, Limbah, dan Daur Ulang/ <i>Water Supply; Sewerage, Waste Management, and Remediation Activities</i>	0,03	0,03	0,03	0,03	0,03
F	Konstruksi/ <i>Construction</i>	11,61	11,72	12,69	11,52	11,76
G	Perdagangan Besar dan Eceran; Reparasi Mobil dan Sepeda Motor/ <i>Wholesale and Retail Trade; Repair of Motor Vehicles and Motorcycles</i>	13,23	13,25	13,48	12,96	13,49
H	Transportasi dan Pergudangan/ <i>Transportation and Storage</i>	5,43	5,39	5,35	5,18	5,08
I	Penyediaan Akomodasi dan Makan Minum/ <i>Accommodation and Food Service Activities</i>	0,19	0,19	0,18	0,17	0,17
J	Informasi dan Komunikasi/ <i>Information and Communication</i>	4,18	4,05	4,04	4,44	4,43
K	Jasa Keuangan dan Asuransi/ <i>Financial and Insurance Activities</i>	0,67	0,65	0,64	0,67	0,67
L	Real Estat/ <i>Real Estate Activities</i>	1,58	1,53	1,42	1,39	1,35
M,N	Jasa Perusahaan/ <i>Business Activities</i>	0,04	0,04	0,04	0,03	0,03

Lanjutan Tabel/*Continued Table* 12.3

Lapangan Usaha/ <i>Industry</i>		2017	2018	2019	2020*	2021**
(1)		(2)	(3)	(4)	(5)	(6)
0	Administrasi Pemerintahan, Pertahanan, dan Jaminan Sosial Wajib/ <i>Public Administration and Defence; Compulsory Social Security</i>	11,85	11,63	11,64	12,02	11,14
P	Jasa Pendidikan/ <i>Education</i>	4,02	3,97	4,06	4,19	4,02
Q	Jasa Kesehatan dan Kegiatan Sosial/ <i>Human Health and Social Work Activities</i>	0,84	0,85	0,88	0,96	1,00
R,S,T,U	Jasa Lainnya/ <i>Other Services Activities</i>	0,16	0,16	0,17	0,15	0,15
Produk Domestik Bruto/<i>Gross Domestic Product</i>		100,00	100,00	100,00	100,00	100,00

Sumber/*Source*: BPS, berbagai sensus, survei dan sumber lain/ *BPS-Statistic Indonesia, various census, survey and other sources*

Tabel
Table 12.4

Laju Pertumbuhan PDRB Atas Dasar Harga Konstan 2010 Menurut Lapangan Usaha di Kabupaten Kupang, 2017–2021
Growth Rate of GRDP at Constant Market Prices by Industry in Kupang Regency, 2017–2021

	Lapangan Usaha/Industry	2018	2018	2020*	2021**
	(1)	(3)	(4)	(5)	(6)
A	Pertanian, Kehutanan, dan Perikanan/ <i>Agriculture, Forestry, and Fishing</i>	4,35	1,01	2,77	3,02
B	Pertambangan dan Penggalian/ <i>Mining and Quarrying</i>	3,32	15,10	-19,19	1,32
C	Industri Pengolahan/ <i>Manufacturing</i>	4,78	4,00	-4,12	-2,13
D	Pengadaan Listrik dan Gas/ <i>Electricity and Gas</i>	8,32	0,48	8,23	2,50
E	Pengadaan Air; Pengelolaan Sampah, Limbah, dan Daur Ulang/ <i>Water Supply; Sewerage, Waste Management, and Remediation Activities</i>	-0,60	-1,11	2,24	5,62
F	Konstruksi/ <i>Construction</i>	6,90	10,88	-8,37	4,32
G	Perdagangan Besar dan Eceran; Reparasi Mobil dan Sepeda Motor/ <i>Wholesale and Retail Trade; Repair of Motor Vehicles and Motorcycles</i>	6,46	6,97	-6,22	6,31
H	Transportasi dan Pergudangan/ <i>Transportation and Storage</i>	5,43	4,15	-2,56	1,79
I	Penyediaan Akomodasi dan Makan Minum/ <i>Accommodation and Food Service Activities</i>	6,32	3,73	-7,55	3,12
J	Informasi dan Komunikasi/ <i>Information and Communication</i>	4,47	4,07	12,10	3,10
K	Jasa Keuangan dan Asuransi/ <i>Financial and Insurance Activities</i>	3,03	3,10	4,97	2,48
L	Real Estat/ <i>Real Estate Activities</i>	3,97	-0,02	-0,83	2,95
M,N	Jasa Perusahaan/ <i>Business Activities</i>	4,26	5,60	-30,50	-11,56

Lanjutan Tabel/*Continued Table* 12.4

Lapangan Usaha/Industry	2018	2018	2020*	2021**
(1)	(3)	(4)	(5)	(6)
0 Administrasi Pemerintahan, Pertahanan, dan Jaminan Sosial Wajib/ <i>Public Administration and Defence; Compulsory Social Security</i>	5,21	3,83	4,12	-4,37
P Jasa Pendidikan/ <i>Education</i>	3,57	3,21	1,17	-0,50
Q Jasa Kesehatan dan Kegiatan Sosial/ <i>Human Health and Social Work Activities</i>	6,94	6,10	3,63	7,34
R,S,T,U Jasa Lainnya/ <i>Other Services Activities</i>	7,33	5,86	-14,17	3,17
Produk Domestik Bruto/<i>Gross Domestic Product</i>	5,11	4,27	-0,61	2,57

Sumber/*Source*: BPS, berbagai sensus, survei dan sumber lain/ *BPS-Statistic Indonesia, various census, survey and other sources*

Tabel 12.5 **Produk Domestik Regional Bruto Atas Dasar Harga Berlaku Menurut Jenis Pengeluaran di Kabupaten Kupang (juta rupiah), 2017–2021**
Gross Regional Domestic Product at Current Market Prices by Type of Expenditure (million rupiahs), 2017–2021

Lapangan Usaha/Industry	2017	2018	2019	2020	2021
(1)	(2)	(3)	(4)	(5)	(6)
1. Pengeluaran Konsumsi Rumah Tangga/ Households Consumption Expenditure	3 552 877	3 744 425	3 963 273	3 915 139	4 115 469
2. Pengeluaran Konsumsi LNPRT/ NPISHs Consumption Expenditure	178 093,89	204 204,02	223 800	218 659	230 534
3. Pengeluaran Konsumsi Pemerintah/ Government Consumption Expenditure	1 617 180,86	1 830 585,30	1 908 441	1 781 321	1 612 819
4. Pembentukan Modal Tetap Bruto/ Gross Fixed Capital Formation	2 503 642,81	2 725 874,47	2 958 227,53	2 786 278,59	2 996 040,61
5. Perubahan Inventori/ Changes in Inventories	2 146,83	3 124,47	3 592	3 981	4 028
6. Net Ekspor Barang dan Jasa / Net Exports of Goods and Services	(1 323 629,93)	(1 368 055,72)	(1 455 211)	(1 056 346)	(974 185)
Produk Domestik Bruto/ Gross Domestic Product	6 530 311,30	7 140 157,68	7 602 122,20	7 649 032,79	7 984 705,90

Catatan/Note:

Sumber/Source: BPS, berbagai sensus, survei dan sumber lain/ BPS-Statistic Indonesia, various census, survey and other sources

Tabel
Table 12.6

Produk Domestik Regional Bruto Atas Dasar Harga Konstan Menurut Jenis Pengeluaran di Kabupaten Kupang (miliar rupiah), 2017–2021
Gross Regional Domestic Product at Constant Market Prices by Type of Expenditure (billion rupiahs), 2017–2021

Lapangan Usaha/Industry	2017	2018	2019	2020	2021
(1)	(2)	(3)	(4)	(5)	(6)
1. Pengeluaran Konsumsi Rumah Tangga/ Households Consumption Expenditure	2 683 167,44	2 771 481,72	2 881 212,42	2 856 939,82	2 917 343,56
2. Pengeluaran Konsumsi LNPRT/ NPISHs Consumption Expenditure	146 729,70	162 331	172 067	165 491	171 205
3. Pengeluaran Konsumsi Pemerintah/ Government Consumption Expenditure	1 012 005,00	1 072 258	1 106 484	1 028 759	918 849
4. Pembentukan Modal Tetap Bruto/ Gross Fixed Capital Formation	1 812 132,80	1 918 414,97	2 049 822,98	1 908 364,32	1 991 185,81
5. Perubahan Inventori/ Changes in Inventories	1 242,39	1 719	1 893	2 082	2 083
6. Net Ekspor Barang dan Jasa / Net Exports of Goods and Services	-1 283 396,72	-1 330 887,71	-1 419 802,19	-1 198 994,36	-1 115 548,67
Produk Domestik Bruto/ Gross Domestic Product	4 371 880,61	4 595 316,08	4 791 677,18	4 762 642,26	4 885 118,32

Catatan/Note:

Sumber/Sources: BPS, berbagai sensus, survei dan sumber lain/ BPS-Statistic Indonesia, various census, survey and other sources

Tabel
Table 12.7

Distribusi Persentase Produk Domestik Regional Bruto Atas Dasar Harga Berlaku Menurut Pengeluaran di Kabupaten Kupang, 2017–2021
Percentage Distribution of Gross Regional Domestic Product at Current Market Prices by Expenditure, 2017–2021

Lapangan Usaha/Industry	2017	2018	2019	2020	2021
(1)	(2)	(3)	(4)	(5)	(6)
1. Pengeluaran Konsumsi Rumah Tangga/ Households Consumption Expenditure	54,41	52,44	52,13	51,18	51,54
2. Pengeluaran Konsumsi LNPRT/ NPISHs Consumption Expenditure	2,73	2,86	2,94	2,86	2,89
3. Pengeluaran Konsumsi Pemerintah/ Government Consumption Expenditure	24,76	25,64	25,10	23,29	20,20
4. Pembentukan Modal Tetap Bruto/ Gross Fixed Capital Formation	38,34	38,18	38,91	36,43	37,52
5. Perubahan Inventori/ Changes in Inventories	0,03	0,04	0,05	0,05	0,05
6. Net Ekspor Barang dan Jasa / Net Exports of Goods and Services	-20,27	-19,16	-19,14	-13,81	-12,20
Produk Domestik Bruto/Gross Domestic Product	100,00	100,00	100,00	100,00	100,00

Catatan/Note: Data belum direkonsiliasi/ Data has not been reconciled

Sumber/Source: BPS, berbagai sensus, survei dan sumber lain/ BPS-Statistic Indonesia, various census, survey and other sources

Tabel
Table 12.8**Laju Pertumbuhan PDRB Atas Dasar Harga Konstan 2010
Menurut Pengeluaran di Kabupaten Kupang, 2019–
2021**
**Growth Rate of GRDP at Constant Market Prices by
Expenditure in Kupang Regency, 2019–2021**

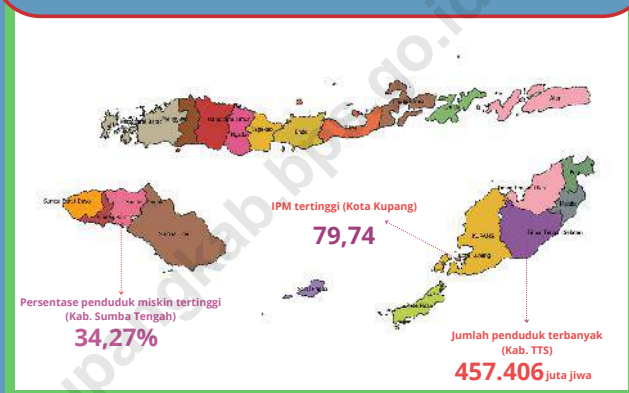
Lapangan Usaha/Industry	2018	2019	2020	2021
(1)	(2)	(3)	(4)	(5)
1. Pengeluaran Konsumsi Rumah Tangga/ Households Consumption Expenditure	3,29	3,96	(0,84)	2,11
2. Pengeluaran Konsumsi LNPRT/ NPISHs Consumption Expenditure	10,63	6,00	(3,82)	3,45
3. Pengeluaran Konsumsi Pemerintah/ Government Consumption Expenditure	5,95	3,19	(7,02)	(10,68)
4. Pembentukan Modal Tetap Bruto/ Gross Fixed Capital Formation	5,87	6,85	(6,90)	4,34
5. Perubahan Inventori/ Changes in Inventories	38,34	10,14	10,00	0,04
6. Net Ekspor Barang dan Jasa / Net Exports of Goods and Services	3,70	6,68	(15,55)	(6,96)
Produk Domestik Bruto/Gross Domestic Product	5,11	4,27	(0,61)	2,57

Catatan/Note:

Sumber/Source: BPS, berbagai sensus, survei dan sumber lain/ BPS-Statistic Indonesia, various census, survey and other sources

PERBANDINGAN KAB/ KOTA REGENCY/ MUNICIPALITY COMPARISON

🔍 Nusa Tenggara Timur



Jumlah penduduk Provinsi NTT 2021

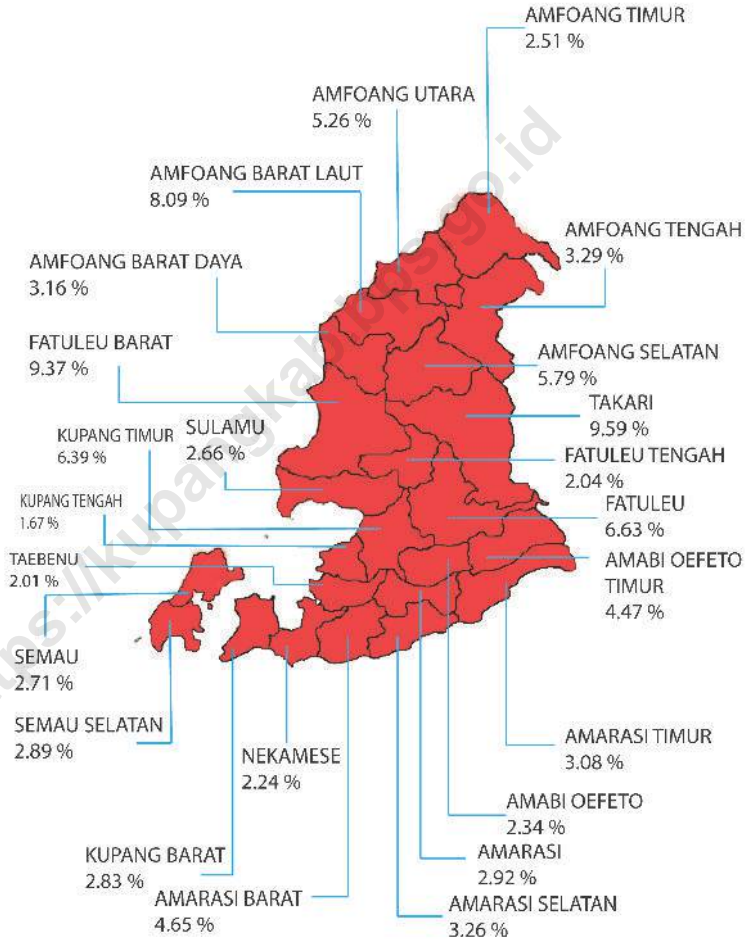
berdasarkan hasil proyeksi adalah sebanyak **5,4** juta jiwa

IPM Provinsi NTT tahun 2021

65,28

Gambar 12.1
Figures

Luas Daerah menurut Kecamatan (%), 2021
Area of Subdistrict (%), 2021



Sumber/Source : Berdasarkan Peraturan Menteri Dalam Negeri No. 66 Tahun 2011 tanggal 28 Desember 2011
Based on Minister Of Home Affairs Regulation No 66/2011, December 28, 2011

Tabel
Table 13.1

**Penduduk Kabupaten/Kota Menurut Jenis Kelamin di
Provinsi NTT, 2021**
*Population of Regencies/ Municipality by Sex within NTT
Province, 2021*

Kecamatan Subdistrict	Laki-laki Male	Perempuan Female	Jumlah Total
(1)	(2)	(3)	(4)
01. Sumba Barat	75 937	72 315	148 252
02. Sumba Timur	126 862	119 756	246 618
03. Kupang	188 696	183 405	372 101
04. Timor Tengah Selatan	227 208	230 198	457 406
05. Timor Tengah Utara	131 664	131 034	262 698
06. Belu	110 692	110 072	220 764
07. Alor	105 685	108 309	213 994
08. Lembata	66 312	71 319	137 631
09. Flores Timur	137 779	143 222	281 001
10. Sikka	157 003	167 249	324 252
11. Ende	133 156	138 922	272 078
12. Ngada	82 635	84 761	167 396
13. Manggarai	157 450	157 591	315 041
14. Rote Ndao	73 522	72 450	145 972
15. Manggarai Barat	130 874	128 692	259 566
16. Sumba Tengah	44 968	42 662	87 630
17. Sumba Barat Daya	156 725	148 964	305 689
18. Nagekeo	80 286	82 177	162 463
19. Manggarai Timur	140 597	137 317	277 914
20. Sabu Raijua	46 372	44 465	90 837
21. Malaka	91 831	93 978	185 809
22. Kota Kupang	228 043	224 583	452 626
NTT	2 694 297	2 693 441	5 387 738

Sumber/Source: Hasil Proyeksi Penduduk Interim 2020–2023 (Pertengahan tahun/Juni)/The result of Interim Population Projection 2020–2023 (mid year/June)

Tabel
Table 13.2**Laju Pertumbuhan PDRB ADHK 2010 Menurut Kabupaten/
Kota di Provinsi NTT, 2018-2021**
*Rate of Growth of GRDP at Constant 2010 Prices of
Regencies/Municipality within NTT Province, 2018-2021*

Kecamatan Subdistrict	2018	2019	2020	2021
(1)	(2)	(3)	(4)	(5)
01. Sumba Barat	5,07	5,13	-0,27	1,03
02. Sumba Timur	5,19	5,13	-0,84	1,05
03. Kupang	5,11	4,27	-0,61	2,57
04. Timor Tengah Selatan	5,10	5,10	-0,06	2,41
05. Timor Tengah Utara	5,03	5,10	-0,59	2,31
06. Belu	5,60	5,38	0,40	1,75
07. Alor	5,06	5,10	-0,55	2,50
08. Lembata	5,04	5,09	-0,38	1,53
09. Flores Timur	4,74	4,80	0,14	0,55
10. Sikka	5,26	5,19	-0,85	1,98
11. Ende	4,92	5,08	-1,33	2,13
12. Ngada	5,00	5,01	0,04	1,11
13. Manggarai	5,09	5,00	-0,66	0,92
14. Rote Ndao	5,41	5,24	0,21	2,08
15. Manggarai Barat	5,23	5,54	0,89	1,29
16. Sumba Tengah	4,95	5,01	0,86	1,41
17. Sumba Barat Daya	5,01	5,06	0,10	2,08
18. Nagekeo	4,75	4,40	0,60	1,95
19. Manggarai Timur	5,00	4,96	0,82	2,29
20. Sabu Raijua	5,13	4,47	-1,11	1,55
21. Malaka	5,11	4,90	1,02	1,92
22. Kota Kupang	6,59	6,04	-2,05	1,10
NTT	5,11	5,25	-0,84	2,51

Sumber/Source: BPS Provinsi NTT/ BPS - Statistics of NTT Province

Tabel
Table 13.3

**Jumlah Penduduk Miskin Menurut Kabupaten/Kota di
Provinsi NTT, 2017-2021**
**Number of Poor Population by Regency/Municipality in NTT
Province, 2017-2021**

Kecamatan Subdistrict	2017	2018	2019	2020	2021
(1)	(2)	(3)	(4)	(5)	(6)
01. Sumba Barat	36,69	36,3	36,56	36,95	37,78
02. Sumba Timur	78,18	76,8	77,39	77,30	78,33
03. Kupang	84,35	88,67	92,02	94,94	91,25
04. Timor Tengah Selatan	136,45	130,63	130,31	128,98	125,68
05. Timor Tengah Utara	58,59	56,09	56,94	56,98	58,33
06. Belu	33,95	33,91	34,08	34,18	35,41
07. Alor	43,9	44,13	44,32	43,55	43,83
08. Lembata	36,26	36,95	37,46	37,92	38,75
09. Flores Timur	26,97	27,99	27,83	27,89	28,9
10. Sikka	45,01	44,02	43,32	42,18	43,09
11. Ende	65,11	66,01	63,45	65,22	66,38
12. Ngada	20,21	20,79	20,31	20,62	20,98
13. Manggarai	71,86	69,32	69,33	69,52	71,03
14. Rote Ndao	45,57	46,12	47,66	48,77	51,71
15. Manggarai Barat	49,39	48,53	49,23	49,40	51,15
16. Sumba Tengah	25,37	24,93	25,12	25,37	25,48
17. Sumba Barat Daya	99,55	97,28	96,3	97,81	100,42
18. Nagekeo	19,2	18,69	18,7	18,51	19,11
19. Manggarai Timur	74,85	74,88	75,83	76,69	77,17
20. Sabu Raijua	28,22	28,88	29,49	30,14	30,6
21. Malaka	30,91	30,79	30,83	31,12	32,17
22. Kota Kupang	40,22	40,44	39,86	39,72	41,77
NTT	1 150,79	1 142,17	1 146,32	1 153,76	1 169,31

Sumber/Source: BPS Provinsi NTT/ BPS - Statistics og NTT Province

Tabel
Table 13.4**Indeks Pembangunan Manusia Menurut Kabupaten/Kota
di Provinsi NTT, 2017-2021**
**Human Development Index by Regencies/Municipality
within NTT Province, 2017-2021**

Kecamatan Subdistrict	2017	2018	2019	2020	2021
(1)	(2)	(3)	(4)	(5)	(6)
01. Sumba Barat	62,30	62,91	63,56	63,53	63,83
02. Sumba Timur	64,19	64,65	65,34	65,52	65,74
03. Kupang	62,79	63,55	64,43	64,32	64,41
04. Timor Tengah Selatan	61,08	61,58	62,23	62,15	62,16
05. Timor Tengah Utara	62,03	62,65	63,34	63,53	63,69
06. Belu	61,44	61,86	62,54	62,68	62,77
07. Alor	59,61	60,14	61,03	61,33	61,37
08. Lembata	63,09	63,96	64,91	64,74	64,75
09. Flores Timur	62,89	63,55	64,34	64,22	64,22
10. Sikka	63,08	63,89	64,75	65,11	65,41
11. Ende	66,11	66,62	67,20	67,04	67,30
12. Ngada	66,47	67,10	67,76	67,88	67,88
13. Manggarai	62,24	63,32	64,15	64,54	65,01
14. Rote Ndao	60,51	61,51	62,22	62,39	62,60
15. Manggarai Barat	61,65	62,58	63,50	63,89	64,17
16. Sumba Tengah	59,39	60,07	61,01	61,53	61,80
17. Sumba Barat Daya	61,46	61,89	62,6	62,28	62,29
18. Nagekeo	64,74	65,35	65,88	65,81	65,82
19. Manggarai Timur	58,51	59,49	60,47	60,85	61,37
20. Sabu Raijua	55,22	55,79	56,66	57,02	57,03
21. Malaka	58,9	59,66	60,34	60,21	60,42
22. Kota Kupang	78,25	78,84	79,55	79,71	79,74
NTT	63,73	64,39	65,23	65,19	65,28

Sumber/Source: BPS Provinsi NTT/ BPS - Statistics og NTT Province

ST 2023

SENSUS PERTANIAN

BerAKHLAK

Berorientasi Pelayanan Akuntabel Kompeten
Harmonis Loyal Adaptif Kolaboratif

DATA

MENCERDASKAN BANGSA

Enlighten the Nation




**BADAN PUSAT STATISTIK
KABUPATEN KUPANG
BPS-STATISTICS OF KUPANG REGENCY**

Jl. Timor Raya Km.36, Oelamasi

Telp.: - Fax.: -

Homepage: <http://kupangkab.bps.go.id>, E-mail: bps5303@bps.go.id

2302-2442



9 772302 244000