

KABUPATEN DOMPU DALAM ANGKA

Dompu Regency in Figure

2022



Latihan Petugas
Survei KSA dan
Jibinan Tahun 2021
Kabupaten Dompu
21 & 23 Oktober 2021



Dompu Regency in Figure

KABUPATEN DALAM ANGKA
Dompu Regency in Figures
2022

ISSN: 02155397

No. Publikasi/*Publication Number*: 52050.2201

Katalog /*Catalog*: 1102001.5205

Ukuran Buku/*Book Size*: 14,8 cm x 21 cm

Jumlah Halaman/*Number of Pages* : xxxvi + 240 hal/*pages*

Naskah/*Manuscript*:

BPS Kabupaten Dompu / *BPS-Statistics of Dompu Regency*

Penyunting/*Editor*:

BPS Kabupaten Dompu / *BPS-Statistics of Dompu Regency*

Desain Kover/*Cover Design*:

BPS Kabupaten Dompu / *BPS-Statistics of Dompu Regency*

Ilustrasi Kover/*Cover Illustration*:

BPS Kabupaten Dompu / *BPS-Statistics of Dompu Regency*

Diterbitkan oleh/*Published by*:

©BPS Kabupaten Dompu / *BPS-Statistics of Dompu Regency*

Dicetak oleh/*Printed by*:

...

Dilarang mengumumkan, mendistribusikan, mengomunikasikan, dan/atau menggandakan sebagian atau seluruh isi buku ini untuk tujuan komersil tanpa izin tertulis dari Badan Pusat Statistik.

Prohibited to announce, distribute, communicate, and/or copy part or all of this book for commercial purpose without permission from BPS-Statistics Indonesia.

TIM PENYUSUN/TEAM MEMBERS

Pengarah/Director

I S A, SE., MM

Penanggung Jawab/Persons in Charge

I S A, SE., MM

Penyunting/Editors

Adlan Felardhi, S. Tr. Stat.

Pengolah Data dan Penulis Naskah/Data Processing and Authors

Adlan Felardhi, S. Tr. Stat.

Bagus Very Priyono, SST

Desy Handayani, S. Tr. Stat.

Anggraeni Mutyasari SST

Penata Letak/Layout Designers

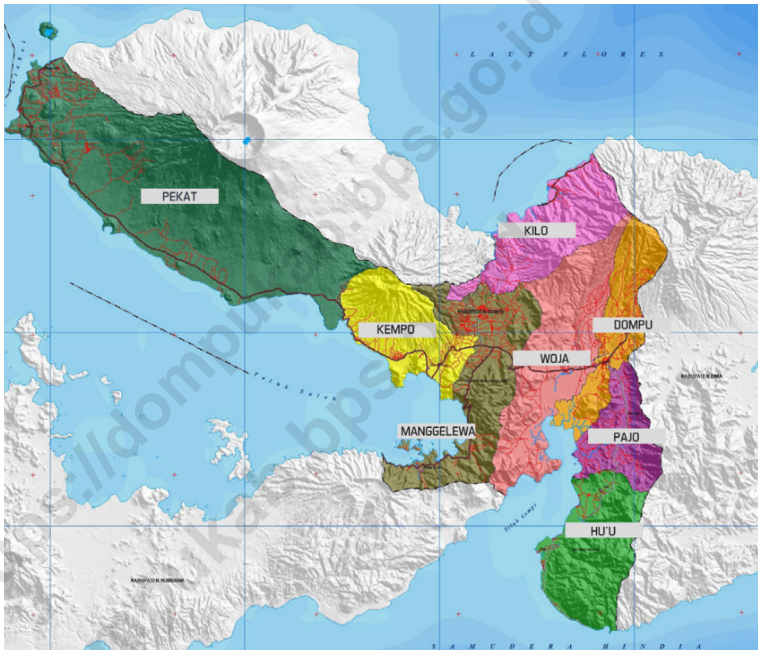
Adlan Felardhi, S. Tr. Stat.

KONTRIBUTOR DATA/DATA CONTRIBUTOR

1. Kementerian Agama/*Ministry of Religious Affair*
2. Kementerian Pendidikan dan Kebudayaan/*The Ministry of Education and Culture*
3. Badan Meteorologi Klimatologi dan Geofisika/*Meteorological, Climatology, and Geophysical Agency*
4. Badan Pusat Statistik/*BPS-Statistics Indonesia*
5. OPD Kabupaten Dompu

<https://dompukab.bps.go.id>

PETA WILAYAH KABUPATEN DOMPU
MAP OF DOMPU REGENCY



KEPALA BPS KABUPATEN DOMPU
CHIEF STATISTICIAN OF DOMPU REGENCY



ISA, SE., MM.



KATA PENGANTAR

Dengan memanjatkan puji syukur kehadiran Tuhan Yang Maha Kuasa, Badan Pusat Statistik Kabupaten Bima dapat menyelesaikan publikasi “KABUPATEN DOMPU DALAM ANGKA TAHUN 2022”.

Publikasi ini dimaksudkan untuk memberikan gambaran tentang keadaan geografi dan iklim di Kabupaten Dompu, ciri-ciri dan keadaan sosial ekonomi penduduk secara keseluruhan.

Publikasi ini menyajikan data sekunder yang berasal dari berbagai dinas/ instansi pemerintah maupun swasta di Kabupaten Dompu, dan data primer hasil pengolahan Badan Pusat Statistik Kabupaten Dompu.

Publikasi Kabupaten Dompu Dalam Angka pada tahun 2022 ini rilis lebih cepat dibandingkan tahun 2021. Hal ini ditujukan untuk menyediakan data lebih awal sehingga pemanfaatan data oleh pemerintah maupun pihak lainnya bisa lebih optimal.

Kepada semua pihak khususnya Pemerintah Daerah Kabupaten Dompu, disampaikan ucapan terima kasih atas bantuan dan kerjasama yang baik selama ini, sehingga publikasi ini dapat terbit.

Saran dan kritik yang membangun dari berbagai pihak sangat kami harapkan, agar pada penerbitan selanjutnya dapat lebih bermanfaat.

Akhirnya kami harapkan, semoga publikasi ini dapat bermanfaat bagi semua pihak. Amin.

... , Februari 2022
Kepala BPS
Kabupaten Dompu



ISA, SE, MM.



PREFACE

Thanks to God, BPS - Statistics of Dompu Regency have published "Dompu REGENCY IN FIGURES 2022".

This publication is intended to provide information on the geographic and climatic condition in Dompu Regency, and the general social economic characteristic of the population.

The 2022 edition contains secondary data collected from government and private institution in Dompu Regency, and primary data processed by BPS - Statistics of Dompu Regency.


Dompu Regency In Figures in 2022 released earlier than in 2021. This is intended to provide data earlier so that the use of data by the government and other parties can be more optimal.

We would like to express our gratitude to those who have given their attention and assistences especially to the Government of Dompu Regency for the cooperation to make this publication eventually be completed.

Comments and constructive suggestions for the improvement of this publication are always welcome.

Finally, it is our hope this book will be useful for everybody.

*... , February 2022
Chief Statistician of
Dompu Regency*



ISA, SE, MM.

DAFTAR ISI / CONTENTS

	Halaman <i>Page</i>
Kata Pengantar/ <i>Preface</i>	xi
Daftar Isi/ <i>Contents</i>	xiii
Daftar Tabel/ <i>List of Tables</i>	xv
Daftar Singkatan/ <i>List of Abbreviations</i>	xxxiii
Statistik Kunci/ <i>Key Statistics</i>	xxxv
1. Geografi dan Iklim/ <i>Geography and Climate</i>	1
2. Pemerintahan/ <i>Government</i>	15
3. Penduduk dan Ketenagakerjaan/ <i>Population and Employment</i>	35
4. Sosial dan Kesejahteraan Rakyat/ <i>Social and Welfare</i>	51
5. Pertanian, Kehutanan, Peternakan, dan Perikanan/ <i>Agriculture, Forestry, Livestock, and Fishery</i>	109
6. Industri, Pertambangan, dan Energi/ <i>Industry, Mining, and Energy</i>	151
7. Pariwisata/ <i>Tourism</i>	161
8. Transportasi dan Komunikasi/ <i>Transportation and Communication</i>	169
9. Perbankan, Koperasi, dan Harga-harga/ <i>Banking, Cooperative, dan Prices</i>	181
10. Pengeluaran Penduduk/ <i>Population Expenditure</i>	199
11. Perdagangan/ <i>Trade</i>	209
12. Sistem Neraca Regional/ <i>System of Regional Accounts</i>	217
13. Perbandingan Antar Kabupaten/Kota/ <i>Regency/Municipal Comparison</i>	235

DAFTAR TABEL/LIST OF TABLES

Halaman
Page

AR TABEL/LIST OF TABLES

1. GEOGRAFI DAN IKLIM/*GEOGRAPHY AND CLIMATE*

1.1 KEADAAN GEOGRAFI

GEOGRAPHY CONDITION

- 1.1.1 Luas Daerah dan Jumlah Pulau Menurut Kecamatan di Kabupaten Dompu, 2021
Total Area and Number of Islands by Subdistrict in Dompu Regency, 2021 8
- 1.1.2 Tinggi Wilayah dan Jarak ke Ibukota Kabupaten Menurut Kecamatan di Kabupaten Dompu, 2021
Altitude and Distance to the Capital of Regency by Subdistrict in Dompu Regency, 2021 10
- ##### 1.2 KEADAAN IKLIM
- ###### *CLIMATE CONDITION*
- 1.2.1 Pengamatan Unsur Iklim Menurut Bulan di Stasiun Dompu, 2021
Observation of Climate Elements By Months at Dompu Station, 2021 11

2. PEMERINTAHAN/*GOVERNMENT*

2.1 WILAYAH ADMINISTRATIF

ADMINISTRATIVE AREA

- 2.1.1 Jumlah Desa¹/Kelurahan Menurut Kecamatan di Kabupaten Dompu, 2017–2021
Number of Villages¹/Kelurahan by Subdistrict in Dompu Regency, 2017–2021 22
- ##### 2.2 DEWAN PERWAKILAN RAKYAT DAERAH
- ###### *REGIONAL HOUSE OF REPRESENTATIVE*
- 2.2.1 Jumlah Anggota Dewan Perwakilan Rakyat Daerah Menurut Partai Politik dan Jenis Kelamin di Kabupaten Dompu, 2021
Number of Regional House of Representatives's Members by Political Parties and Sex in Dompu Regency 2021 23

2.3 SUMBER DAYA MANUSIA

HUMAN RESOURCES

- 2.3.1 Jumlah Pegawai Negeri Sipil Menurut Jabatan dan Jenis Kelamin di Kabupaten Dompnu, Desember 2020 dan Desember 2021
Number of Civil Servants by Occupation and Sex in Dompnu Regency, December 2020 and December 2021 24
- 2.3.2 Jumlah Pegawai Negeri Sipil Menurut Tingkat Pendidikan dan Jenis Kelamin di Kabupaten Dompnu, Desember 2020 dan Desember 2021
Number of Civil Servants by Educational Level and Sex in Dompnu Regency, Desember 2020 and Desember 2021 26
- 2.3.3 Jumlah Pegawai Negeri Sipil Menurut Tingkat Kepangkatan dan Jenis Kelamin di Kabupaten Dompnu, Desember 2020 dan Desember 2021
Number of Civil Servants by Hierarchy and Sex in Dompnu Regency, Desember 2020 and Desember 2021 28

2.4 KEUANGAN PEMERINTAH

GOVERNMENT FINANCE

- 2.4.1 Realisasi Pendapatan Pemerintah Kabupaten Dompnu Menurut Jenis Pendapatan (ribu rupiah), 2017–2020
Actual Dompnu Regency/Municipal Government Revenues by Kind of Revenues (thousand rupiahs), 2017–2020..... 30
- 2.4.2 Realisasi Belanja Pemerintah Kabupaten Dompnu Menurut Jenis Belanja (ribu rupiah), 2017–2020
Actual Dompnu Regency/Municipal Government Expenditures by Kind of Expenditures (thousand rupiahs), 2017–2020..... 32

3.	PENDUDUK DAN KETENAGAKERJAAN/ POPULATION AND EMPLOYMENT	
3.1	PENDUDUK POPULATION	
3.1.1	Penduduk, Laju Pertumbuhan Penduduk, Distribusi Persentase Penduduk, Kepadatan Penduduk, Rasio Jenis Kelamin Penduduk Menurut Kecamatan di Kabupaten Dompu, 2021 <i>Population, Population Growth Rate, Percentage Distribution of Population, Population Density, and Population Sex Ratio by Subdistrict in Dompu Regency, 2021</i>	42
3.1.2	Jumlah Penduduk Menurut Kelompok Umur dan Jenis Kelamin di Kabupaten Dompu, 2021 <i>Population by Age Groups and Sex in Dompu Regency, 2021</i>	45
3.2	KETENAGAKERJAAN EMPLOYMENT	
3.2.1	Jumlah Penduduk Berumur 15 Tahun Keatas Menurut Jenis Kegiatan Selama Seminggu yang Lalu dan Jenis Kelamin di Kabupaten Dompu, 2021 <i>Population Aged 15 Years and Over by Type of Activity During The Previous Week and Sex in Dompu Regency, 2021</i>	46
3.2.2	Penduduk Berumur 15 Tahun ke Atas Menurut Pendidikan Tertinggi yang Ditamatkan dan Jenis Kegiatan Selama Seminggu yang Lalu di Kabupaten Dompu, 2021 <i>Population 15 Years of Age and Over by Educational Attainment and Type of Activity During the Previous Week in Dompu Regency, 2021...</i>	47
3.2.3	Penduduk Berumur 15 Tahun Ke Atas yang Bekerja Selama Seminggu yang Lalu Menurut Status Pekerjaan Utama dan Jenis Kelamin di Kabupaten Dompu, 2021 <i>Population 15 Years of Age and Over who Worked During The Previous Week by Main Employment Status and Sex in Dompu Regency, 2021</i>	49
4.	SOSIAL DAN KESEJAHTERAAN RAKYAT/SOCIAL AND WELFARE	
4.1	PENDIDIKAN	

EDUCATION

- 4.1.1 Jumlah Sekolah, Guru, dan Murid Taman Kanak-Kanak (TK) di Bawah Kementerian Pendidikan dan Kebudayaan Menurut Kecamatan di Kabupaten Dompu, 2020/2021 dan 2021/2022
Number of Schools, Teachers, and Pupils in Kindergarten Under The Ministry of Education and Culture by Subdistrict in Dompu Regency, 2020/2021 and 2021/2022..... 58
- 4.1.2 Jumlah Sekolah, Guru, dan Murid Raudatul Athfal (RA) di Bawah Kementerian Agama Menurut Kecamatan di Kabupaten Dompu, 2019/2020 dan 2020/2021
Number of Schools, Teachers, and Pupils in Raudatul Athfal (RA) Under The Ministry of Religious Affairs by Subdistrict in Dompu Regency, 2019/2020 and 2020/2021 61
- 4.1.3 Jumlah Sekolah, Guru, dan Murid Sekolah Dasar (SD) di Bawah Kementerian Pendidikan dan Kebudayaan Menurut Kecamatan di Kabupaten Dompu, 2020/2021 dan 2021/2022
Number of Schools, Teachers, and Pupils in Primary Schools Under The Ministry of Education and Culture by Subdistrict in Dompu Regency, 2020/2021 and 2021/2022 62
- 4.1.4 Jumlah Sekolah, Guru, dan Murid Madrasah Ibtidaiyah (MI) di Bawah Kementerian Agama Menurut Kecamatan di Kabupaten Dompu, 2019/2020 dan 2020/2021
Number of Schools, Teachers, and Pupils in Madrasah Ibtidaiyah (MI) Under The Ministry of Religious Affairs by Subdistrict in Dompu Regency, 2019/2020 and 2020/2021 65
- 4.1.5 Jumlah Sekolah, Guru, dan Murid Sekolah Menengah Pertama (SMP) di Bawah Kementerian Pendidikan dan Kebudayaan Menurut Kecamatan di Kabupaten Dompu, 2020/2021 dan 2021/2022
Number of Schools, Teachers, and Pupils in Lower Secondary Schools Under The Ministry of Education and Culture by Subdistrict in Dompu Regency, 2020/2021 and 2021/2022..... 68
- 4.1.6 Jumlah Sekolah, Guru, dan Murid Madrasah Tsanawiyah (MTs) di Bawah Kementerian Agama Menurut Kecamatan di Kabupaten Dompu, 2019/2020 dan 2020/2021

	<i>Number of Schools, Teachers, and Pupils in Madrasah Tsanawiyah (MTs) Under The Ministry of Religious Affairs by Subdistrict in Dompu Regency, 2019/2020 and 2020/2021</i>	71
4.1.7	Jumlah Sekolah, Guru, dan Murid Sekolah Menengah Atas (SMA) di Bawah Kementerian Pendidikan dan Kebudayaan Menurut Kecamatan di Kabupaten Dompu, 2020/2021 dan 2021/2022 <i>Number of Schools, Teachers, and Pupils in Upper Secondary Schools Under The Ministry of Education and Culture by Subdistrict in Dompu Regency, 2020/2021 and 2021/2022</i>	74
4.1.8	Jumlah Sekolah, Guru, dan Murid Sekolah Menengah Kejuruan (SMK) di Bawah Kementerian Pendidikan dan Kebudayaan Menurut Kecamatan di Kabupaten Dompu, 2020/2021 dan 2021/2022 <i>Number of Schools, Teachers, and Pupils in Vocational High Schools Under The Ministry of Education and Culture by Subdistrict in Dompu Regency, 2020/2021 and 2021/2022</i>	77
4.1.9	Jumlah Sekolah, Guru, dan Murid Madrasah Aliyah (MA) di Bawah Kementerian Agama Menurut Kecamatan di Kabupaten Dompu, 2019/2020 dan 2020/2021 <i>Number of Schools, Teachers, and Pupils in Madrasah Aliyah (MA) Under the Ministry of Religious Affairs by Subdistrict in Dompu Regency, 2019/2020 and 2020/2021</i>	80
4.1.10	Jumlah Desa ¹ /Kelurahan yang Memiliki Fasilitas Sekolah Menurut Kecamatan dan Tingkat Pendidikan di Kabupaten Dompu, 2019–2021 <i>Number of Villages¹/Kelurahan Having Educational Facilities by Subdistrict and Educational Level in Dompu Regency, 2019–2021</i>	83
4.1.11	Angka Partisipasi Murni (APM) dan Angka Partisipasi Kasar (APK) Menurut Jenjang Pendidikan di Kabupaten Dompu, 2020 dan 2021 <i>Net Enrollment Rate and Gross Enrollment Ratio by Educational Level in Dompu Regency, 2020 and 2021</i>	88
4.1.12	Persentase Penduduk Berumur 15 Tahun ke Atas yang Melek Huruf Menurut Kelompok Umur di Kabupaten Dompu, 2020 dan 2021	

	<i>Percentage of Literate People Aged 15 Years and Over by Age Group in Dompu Regency, 2020 and 2021</i>	89
4.2	KESEHATAN	
	HEALTH	
4.2.1	Jumlah Desa ¹ /Kelurahan Yang Memiliki Sarana Kesehatan Menurut Kecamatan di Kabupaten Dompu, 2019–2021 <i>Number of Villages¹/Kelurahan Having Health Facilities by Subdistrict in Dompu Regency, 2019–2021</i>	90
4.2.2	Jumlah Tenaga Kesehatan Menurut Kecamatan di Kabupaten Dompu, 2020 <i>Number of Health Human Resources by Subdistrict in Dompu Regency, 2020.....</i>	96
4.2.3	Jumlah Rumah Sakit Umum, Rumah Sakit Khusus, Puskesmas, Klinik Pratama, dan Posyandu Menurut Kecamatan di Kabupaten Dompu, 2019 dan 2020 <i>Number of General Hospital, Specialized Hospital, Public Health Center, Primary Clinic, and Integrated Health Post by Subdistrict in Dompu Regency, 2019 and 2020</i>	98
4.3	AGAMA DAN SOSIAL LAINNYA	
	RELIGION AND OTHER SOCIAL AFFAIRS	
4.3.1	Jumlah Penduduk Menurut Kecamatan dan Agama yang Dianut di Kabupaten Dompu, 2021 <i>Population by Subdistrict and Religion in Dompu Regency, 2021</i>	101
4.3.2	Jumlah Tempat Peribadatan Menurut Kecamatan di Kabupaten Dompu, 2021 <i>Number of Places of Worship by Subdistrict in Dompu Regency, 2021</i>	102
4.3.3	Jumlah Desa ¹ /Kelurahan yang Mengalami Bencana Alam ² Menurut Kecamatan di Kabupaten Dompu, 2019–2021 <i>Number of Villages¹/Kelurahan that Had Natural Disaster² by Subdistrict in Dompu Regency, 2019–2021</i>	103
4.4	KEMISKINAN	

POVERTY	
4.4.1	Garis Kemiskinan, Jumlah, dan Persentase Penduduk Miskin di Kabupaten Dompu, 2014–2021 <i>Poverty Line, Number, and Percentage of Poor People in Dompu Regency, 2014–2021</i> 106
4.4.2	Indeks Kedalaman Kemiskinan dan Indeks Keparahan Kemiskinan di Kabupaten Dompu, 2014–2021 <i>Poverty Gap Index and Poverty Severity Index in Dompu Regency, 2014–2021</i> 107
5.	PERTANIAN, KEHUTANAN, PETERNAKAN, DAN PERIKANAN/ AGRICULTURE, FORESTRY, LIVESTOCK, AND FISHERY
5.1	HORTIKULTURA
HORTICULTURE	
5.1.1	Luas Panen Tanaman Sayuran Menurut Kecamatan dan Jenis Tanaman di Kabupaten Dompu (ha), 2020 dan 2021 ^x <i>Harvested Area of Vegetables by Subdistrict and Kind of Plant in Dompu Regency (ha), 2020 and 2021^x</i> 116
5.1.2	Produksi Tanaman Sayuran Menurut Kecamatan dan Jenis Tanaman di Kabupaten Dompu (kuintal), 2020 dan 2021 ^x <i>Production of Vegetables by Subdistrict and Kind of Plant in Dompu Regency (quintal), 2020 and 2021^x</i> 120
5.1.3	Luas Panen Tanaman Sayuran dan Buah-buahan Semusim Menurut Jenis Tanaman di Kabupaten Dompu (ha), 2018–2021 <i>Harvested Area of Seasonal Vegetables and Fruits by Kind of Plant in Dompu Regency (ha), 2018–2021</i> 124
5.1.4	Produksi Tanaman Sayuran dan Buah-buahan Semusim Menurut Jenis Tanaman di Kabupaten Dompu (kuintal), 2018–2021 <i>Production of Seasonal Vegetables and Fruits by Kind of Plant in Dompu Regency (quintal), 2018–2021</i> 125
5.1.5	Luas Panen Tanaman Biofarmaka Menurut Kecamatan dan Jenis Tanaman di Kabupaten Dompu (m ²), 2020 dan 2021 ^x

	<i>Harvested Area of Medicinal Plants by Subdistrict and Kind of Plant in Dompu Regency (m²), 2020 and 2021^x.....</i>	126
5.1.6	Produksi Tanaman Biofarmaka Menurut Kecamatan dan Jenis Tanaman di Kabupaten Dompu (kg), 2020 dan 2021 ^x <i>Production of Medicinal Plants by Subdistrict and Kind of Plant in Dompu Regency (kg), 2020 and 2021^x.....</i>	128
5.1.7	Luas Panen Tanaman Biofarmaka Menurut Jenis Tanaman di Kabupaten Dompu (m ²), 2018–2021 <i>Harvested Area of Medicinal Plants by Kind of Plant in Dompu Regency (m²), 2018–2021.....</i>	130
5.1.8	Produksi Tanaman Biofarmaka Menurut Jenis Tanaman di Kabupaten Dompu (kg), 2018–2021 <i>Production of Medicinal Plants by Kind of Plant in Dompu Regency (kg), 2018–2021.....</i>	131
5.1.9	Luas Panen Tanaman Hias Menurut Kecamatan dan Jenis Tanaman di Kabupaten Dompu (m ²), 2020 dan 2021 ^x <i>Harvested Area of Ornamental Plants by Subdistrict and Kind of Plant in Dompu Regency (m²), 2020 and 2021^x.....</i>	132
5.1.10	Produksi Tanaman Hias Menurut Kecamatan dan Jenis Tanaman di Kabupaten Dompu (tangkai), 2020 dan 2021 ^x <i>Production of Ornamental Plants by Subdistrict and Kind of Plant in Dompu Regency (stalks), 2020 and 2021^x.....</i>	134
5.1.11	Luas Panen Tanaman Hias Menurut Jenis Tanaman di Kabupaten Dompu (m ²), 2018–2021 <i>Harvested Area of Ornamental Plants by Kind of Plant in Dompu Regency (m²), 2018–2021.....</i>	136
5.1.12	Produksi Tanaman Hias Menurut Jenis Tanaman di Kabupaten Dompu (tangkai), 2018–2021 <i>Production of Ornamental Plants by Kind of Plant n Dompu Regency (stalks), 2018–2021.....</i>	137

5.1.13	Produksi Buah-buahan Menurut Kecamatan dan Jenis Tanaman di Kabupaten Dompu (kuintal), 2020 dan 2021 ^x <i>Production of Fruits by Subdistrict and Kind of Plant in Dompu Regency (kuintal), 2020 and 2021^x</i>	138
5.1.14	Produksi Buah-Buahan dan Sayuran Tahunan Menurut Jenis Tanaman di Kabupaten Dompu (kuintal), 2018–2021 <i>Production of Annual Fruits and Vegetables by Kind of Plant in Dompu Regency (kuintal), 2018–2021</i>	142
5.2	PERKEBUNAN ESTATE CROPS	
5.2.1	Luas Areal Tanaman Perkebunan Menurut Kecamatan dan Jenis Tanaman di Kabupaten Dompu (ha), 2020 dan 2021 ^x <i>Planted Area of Estate Crops by Subdistrict and Type of Crops in Dompu Regency (ha), 2020 and 2021^x</i>	143
5.2.2	Produksi Perkebunan Menurut Kecamatan dan Jenis Tanaman di Kabupaten Dompu (ton), 2020 dan 2021 ^x <i>Production of Estate by Subdistrict and Type of Crops in Dompu Regency (ton), 2020 and 2021^x</i>	147
6.	INDUSTRI, PERTAMBANGAN, DAN ENERGI/ INDUSTRY, MINING, AND ENERGY	
6.1	Daya Terpasang, Produksi, dan Distribusi Listrik PT. PLN (Persero) pada Cabang/Ranting PLN Menurut Kecamatan di Kabupaten Dompu, 2021 <i>Installed Electricity Power, Production, and Distribution of PT. PLN (Persero) at PLN Branch by Subdistrict in Dompu Regency, 2021</i>	158
6.2	Jumlah Pelanggan Listrik Menurut Kecamatan di Kabupaten Dompu, 2017–2021 <i>Number of Electricity Customers by Subdistrict in Dompu Regency, 2017–2021</i>	159
6.3	Jumlah Pelanggan dan Air yang Disalurkan Menurut Kecamatan di Kabupaten Dompu, 2021 <i>Number of Customers and Distributed Water by Subdistrict in Dompu Regency, 2021</i>	160

7.	PARIWISATA/TOURISM	
7.1	Jumlah Rumah Makan/Restoran Menurut Kecamatan di Kabupaten Dompu, 2018–2021 <i>Number of Restaurants by Subdistrict in Dompu Regency, 2018–2021</i>	168
8.	TRANSPORTASI DAN KOMUNIKASI/ TRANSPORTATION AND COMMUNICATION	
8.1	TRANSPORTASI TRANSPORTATION	
8.1.1	Panjang Jalan ¹ Menurut Tingkat Kewenangan Pemerintahan di Kabupaten Dompu (km), 2019–2021 <i>Length of Roads¹ by Level of Government Authority in Dompu Regency (km), 2019–2021</i>	176
8.1.2	Panjang Jalan Menurut Jenis Permukaan Jalan di Kabupaten Dompu (km), 2019–2021 <i>Length of Roads by Type of Road Surface in Dompu Regency (km), 2019–2021</i>	177
8.1.3	Panjang Jalan Menurut Kondisi Jalan di Kabupaten Dompu (km), 2019–2021 <i>Length of Roads by Condition of Roads in Dompu Regency (km), 2019–2021</i>	178
8.2	KOMUNIKASI COMMUNICATION	
8.2.1	Jumlah Kantor Pos Pembantu Menurut Kecamatan di Kabupaten Dompu, 2018–2021 <i>Number of Post Offices Subsidiaries by Subdistrict in Dompu Regency, 2018–2021</i>	179
9.	PERBANKAN, KOPERASI, DAN HARGA-HARGA/BANKING, COOPERATIVE, AND PRICES	
9.1	Jumlah Koperasi Aktif Menurut Kecamatan di Kabupaten Dompu, 2018–2021 <i>Number of Active Cooperative by Subdistrict in Dompu Regency, 2018–2021</i>	188

9.2	Jumlah Koperasi Menurut Jenis Koperasi dan Kecamatan di Kabupaten Dompu, 2021 <i>Number of Cooperative by Kind of Cooperative and Subdistrict in Dompu Regency, 2021</i>	189
9.3	Indeks Harga Konsumen per Bulan Menurut Kelompok Pengeluaran (2018=100) di Kabupaten Dompu, 2021 <i>Consumer Price Index per Month by Expenditure Group (2018=100) in Dompu Regency, 2021</i>	190
9.4	Laju Inflasi Bulanan Menurut Kelompok Pengeluaran (2018=100) di Kabupaten Dompu, 2021 <i>Monthly Inflation Rate by Expenditure Group (2018=100) in Dompu Regency, 2021</i>	194
10.	PENGELUARAN PENDUDUK/POPULATION EXPENDITURE	
10.1	Rata-rata Pengeluaran per Kapita Sebulan Menurut Kelompok Komoditas (rupiah) di Kabupaten Dompu, 2020 dan 2021 <i>Monthly Average Expenditure per Capita by Commodity Group (rupiahs) in Dompu Regency, 2020 and 2021</i>	206
10.2	Persentase Pengeluaran per Kapita Sebulan Menurut Kelompok Komoditas di Kabupaten Dompu, 2020 dan 2021 <i>Percentage of Monthly Expenditure per Capita by Commodity Group in Dompu Regency, 2020 and 2021</i>	207
10.3	Persentase Penduduk Menurut Golongan Pengeluaran Per Kapita Sebulan di Kabupaten Dompu, 2021 <i>Percentage of Population by Class of Monthly Expenditure per Capita in Dompu Regency, 2021</i>	208
11.	PERDAGANGAN/TRADE	
11.1	Jumlah Sarana Perdagangan Menurut Jenisnya di Kabupaten Dompu, 2018–2021 <i>Number of Trading Facilities by Type of Facility in Dompu Regency, 2018–2021</i>	216

12. SISTEM NERACA REGIONAL/SYSTEM OF REGIONAL ACCOUNTS

- 12.1. Produk Domestik Regional Bruto Atas Dasar Harga Berlaku Menurut Lapangan Usaha di Kabupaten Dompu (miliar rupiah), 2017–2021
Gross Regional Domestic Product at Current Market Prices by Industry in Dompu Regency (billion rupiahs), 2017–2021 224
- 12.2. Produk Domestik Regional Bruto Atas Dasar Harga Konstan 2010 Menurut Lapangan Usaha di Kabupaten Dompu (miliar rupiah), 2017–2021
Gross Regional Domestic Product at 2010 Constant Market Prices by Industry in Dompu Regency (billion rupiahs), 2017–2021 226
- 12.3. Distribusi Persentase Produk Domestik Regional Bruto Atas Dasar Harga Berlaku Menurut Lapangan Usaha di Kabupaten Dompu, 2017–2021
Percentage Distribution of Gross Regional Domestic Product at Current Market Prices by Industry in Dompu Regency, 2017–2021 228
- 12.4. Laju Pertumbuhan Produk Domestik Regional Bruto Atas Dasar Harga Konstan 2010 Menurut Lapangan Usaha di Kabupaten Dompu (persen), 2017–2021
Growth Rate of Gross Regional Domestic Product at 2010 Constant Market Prices by Industry in Dompu Regency (percent), 2017–2021 230
- 12.5. Produk Domestik Regional Bruto Atas Dasar Harga Berlaku Menurut Jenis Pengeluaran di Kabupaten Dompu (miliar rupiah), 2017–2021
Gross Regional Domestic Product at Current Market Prices by Type of Expenditure in Dompu Regency (billion rupiahs), 2017–2021 232
- 12.6. Produk Domestik Regional Bruto Atas Dasar Harga Konstan 2010 Menurut Jenis Pengeluaran di Kabupaten Dompu (miliar rupiah), 2017–2021
Gross Regional Domestic Product at 2010 Constant Market Prices by Type of Expenditure in Dompu Regency (billion rupiahs), 2017–2021 . 233

13. PERBANDINGAN ANTAR KABUPATEN/ REGENCY/MUNICIPAL COMPARISON

13.1	Jumlah Penduduk Menurut Kabupaten di Provinsi Dompu (ribu), 2017–2021 <i>Population by Regency in Dompu Province (thousand), 2017–2021....</i>	242
13.2	Laju Pertumbuhan Produk Domestik Regional Bruto Atas Dasar Harga Konstan 2010 Menurut Kabupaten di Provinsi Dompu (persen), 2017–2021 <i>Rate of Growth of Gross Regional Domestic Products at Constant 2010 Prices by Regency in Dompu Province (percent), 2017–2021.....</i>	243
13.3	Jumlah Penduduk Miskin Menurut Kabupaten di Provinsi Dompu (ribu), 2017–2021 <i>Number of Poor Population by Regency in Dompu Province (thousand), 2017–2021.....</i>	244
13.4	Indeks Pembangunan Manusia Menurut Kabupaten di Provinsi Dompu, 2017–2021 <i>Human Development Index by Regency in Dompu Province, 2017– 2021.....</i>	245

DAFTAR GAMBAR/LIST OF FIGURES

	Halaman <i>Page</i>
1.1 Luas Daerah menurut Kecamatan, 2021 <i>Area of Subdistrict, 2021</i>	6
3.1 Kondisi Penduduk Kabupaten Dompus, 2021 <i>Dompus Regency Resident Condition, 2021</i>	41

<https://dompukab.bps.go.id>

<https://dompukab.bps.go.id>

PENJELASAN UMUM/EXPLANATORY NOTES

Tanda-tanda, satuan-satuan, dan lain-lainnya yang digunakan dalam publikasi ini adalah sebagai berikut:

Symbols, measurement units, and acronyms which are used in this publication, are as follows:

1. TANDA-TANDA/SYMBOLS

Data tidak tersedia/ <i>Data not available</i>	: ...
Tidak ada atau nol / <i>Null or zero</i>	: -
Data dapat diabaikan/ <i>Data negligible</i>	: 0
Tanda decimal/ <i>Decimal point</i>	: ,
Data tidak dapat ditampilkan/ <i>Not applicable</i>	: NA
Angka estimasi/ <i>Estimated figures</i>	: e
Angka diperbaiki/ <i>Revised figures</i>	: r
Angka sementara/ <i>Preliminary figures</i>	: x
Angka sangat sementara/ <i>Very preliminary figures</i>	: xx
Angka sangat sangat sementara/ <i>Very very preliminary figures</i>	: xxx

2. SATUAN/UNITS

barel/ <i>barrel</i>	: 158,99 liter/ <i>litres</i> = 1/6,2898 m ³
hektar (ha)/ <i>hectare (ha)</i>	: 10 000 m ²
kilometer (km)/ <i>kilometres (km)</i>	: 1 000 meter/ <i>meters (m)</i>
knot/ <i>knot</i>	: 1,8523 km/jam (<i>km/hour</i>)
kuintal/ <i>quintal</i>	: 100 kg
KWh	: 1 000 Watt hour
MWh	: 1 000 KWh
liter (untuk beras)/ <i>litre (for rice)</i>	: 0,80 kg
MMSCF	: 1/35,3 m ³
metrik ton (m.ton)/ <i>metric ton (m. ton)</i>	: 0,98421 long ton = 1 000 kg
ons/ <i>ounce</i>	: 28,31 gram/ <i>grams</i>
ton	: 1 000 kg

Satuan lain: buah, dus, butir, helai/lembar, kaleng, batang, pulsa, ton kilometer (ton-km), jam, menit, persen (%).

Other units: unit, pack, pieces, sheet, tin, pulse, ton-kilometres(ton-km), hour, minute, percent (%).

Perbedaan angka di belakang koma disebabkan oleh pembulatan angka.

The difference in decimal numbers is caused by rounding.

DAFTAR SINGKATAN/ LIST OF ABBREVIATIONS

SI	: Stasiun Iklim
SIMPK	: Stasiun Meteorologi Pertanian Khusus
t.t	: Tempat tidur
BCG	: Bacillus Calmette Guerin
DPT	: Difteri, Pertusis, Tetanus
TT	: Tetanus Toxoid
IOT	: Industri Obat Tradisional/ <i>Traditional Medicine Industry</i>
IKOT	: Industri Kecil Obat Tradisional/ <i>Traditional Medicine Small</i>
Alkes	: Alat kesehatan/ <i>Health Kits</i>
PKRT	: Perbekalan Kesehatan Rumah tangga/ <i>Household Health Logistics</i>
Kompl	: Komplemen/ <i>Complement</i>
IRTP	: Industri Pangan Produksi Rumah Tangga/ <i>Foods Home Industry</i>
PBF	: Pedagang Besar Farmasi/ <i>Pharmacy Whole-seller</i>
GFK	: Gudang Farmasi Kab/Kota/Regency/ <i>Municipality Pharmacy Warehouse</i>
RB	: Rumah Bersalin/ <i>Delivery House</i>
Pustu	: Puskesmas pembantu/ <i>Auxiliary Public Health Center</i>
BP	: Balai Pengobatan/ <i>Polyclinic</i>
TPS	: Tempat Pembuangan Sementara / <i>landfill</i>
Jamkesmas	: Jaminan kesehatan masyarakat miskin/ <i>Poor public health insurance</i>
PJKMU	: Program Jaminan Kesehatan Masyarakat Umum
SIUP	: Surat Ijin Usaha Perdagangan/ <i>Trading Permission Letter</i>
TDP	: Tanda Daftar Perusahaan/ <i>Company Registration Identity</i>
API	: Angka Pengenal Importir/ <i>Importer's Identity Number</i>

Statistik Kunci, 2019–2021

Key Statistics, 2019–2021

Rincian/Description	Satuan/Unit	2019	2020	2021
(1)	(2)	(3)	(4)	(5)
SOSIAL/SOCIAL				
Penduduk ¹ /Population ¹	juta/million			
Laju Pertumbuhan Penduduk ¹ /Population Growth ¹	%			
Angka Harapan Hidup ^{1-e} /Life Expectancy Rate ¹	tahun/years			
Angka Melek Huruf Usia 15+/Literacy Rate Aged 15+	%			
Tingkat Partisipasi Angkatan Kerja -TPAK ^{2,3} Labour Force Participation Rate-LFPR ^{2,3}	%			
Tingkat Pengangguran Terbuka-TPT ^{2,3} Unemployment Rate-UR ^{2,3}	%			
Penduduk Miskin ⁴ /Poor People ⁴	juta/million			
Persentase Penduduk Miskin ⁴ Percentage of Poor People ⁴	%			
Indeks Pembangunan Manusia-IPM ⁵ Human Development Index ⁵	—			
EKONOMI/ECONOMIC				
Produk Domestik Regional Bruto (PDRB) Harga Berlaku ⁶ Gross Regional Domestic Bruto (GRDP) at Current Price ⁶	triliun rupiah trillion rupiahs			
Laju Pertumbuhan Ekonomi ⁷ /Economic Growth ⁷	%			
PDRB Per Kapita Harga Berlaku ^{6,8} Per Capita of GRDP at Current Price ^{6,8}	juta rupiah million rupiahs			

Catatan/Notes: ¹ Data 2019 hasil proyeksi penduduk Indonesia 2010–2035 (pertengahan tahun/Juni). Data 2020 hasil Hasil Sensus Penduduk (SP) 2020 (September). Data 2021 hasil/The 2019 data was the result of Indonesia population projection 2010–2035 (mid year/June). The 2020 data was the result of 2020 Population Census (September). The 2021 data was the result of ...

² Kondisi Agustus/Condition at August

³ Menggunakan penimbang hasil proyeksi penduduk Survei Penduduk Antar Sensus (SUPAS) 2015/Weighted by the population projection results of the Intercensal Population Survey (SUPAS) 2015

⁴ Kondisi Maret/Condition at March

⁵ Sejak tahun 2010, IPM dihitung dengan metode baru. Komponen IPM metode baru adalah angka harapan hidup saat lahir, harapan lama sekolah, rata-rata lama sekolah, dan pengeluaran per kapita/Since 2010, HDI was calculated using new method. New HDI component are life expectancy at birth, expected years of schooling, means years of schooling, and expenditure per capita

⁶ Mulai tahun 2010 mengadopsi System of National Account 2008 (SNA 2008)/Since 2010 is in line with System of National Account 2008 (SNA 2008)

⁷ Menggunakan tahun dasar 2010 (2010=100)/Using 2010 base year (2010=100)

⁸ Menggunakan proyeksi penduduk berdasarkan hasil SP2010/Using population projection based on SP2010



BAB
CHAPTER
01

GEOGRAFI DAN IKLIM

— *GEOGRAPHY AND CLIMATE* —

<https://dompukab.bps.go.id>

PENJELASAN TEKNIS

1. Sistem koordinat geografi digunakan untuk menunjukkan suatu titik di Bumi berdasarkan garis lintang dan garis bujur.
2. Garis lintang yaitu garis vertikal yang mengukur sudut antara suatu titik dengan garis katulistiwa. Titik di utara garis katulistiwa dinamakan Lintang Utara sedangkan titik di selatan katulistiwa dinamakan Lintang Selatan.
3. Garis bujur yaitu horizontal yang mengukur sudut antara suatu titik dengan titik nol di Bumi yaitu Greenwich di London Britania Raya yang merupakan titik bujur 0° atau 360° yang diterima secara internasional. Titik di barat bujur 0° dinamakan Bujur Barat sedangkan titik di timur 0° dinamakan Bujur Timur.
4. Data Geografi dan Iklim dikumpulkan dari berbagai sumber. Data keadaan geografis dikumpulkan dari Bappeda Kabupaten Bima dan Badan Pertanahan Nasional. Data Iklim dikumpulkan dari Badan Meteorologi dan Klimatologi dan Geofisika.
5. Tinggi Kecamatan dan Ibu Kecamatan diukur dari permukaan laut.
6. Badan Pusat Statistik (BPS) telah melakukan pendataan Potensi Desa (Podes) sejak tahun 1980. Sejak saat itu, Podes dilaksanakan

TECHNICAL NOTES

1. *The geographic coordinate system is used to indicate a point on the Earth by the latitude and the longitude.*
2. *latitude is the vertical line which measures the angle between a point and the equator. The point in the north of the equator is called the North latitude whereas a the point in the south of the equator is called South Latitude.*
3. *Longitude is the horizontal line that is measuring the angle between a point and the zero point on Earth that is place in Greenwich, London. United Kingdom which is a point of longitude 0° or 360° are accepted internationally. The point on the 0° West Longitude is called West Longitude whereas the 0° eastern point is called eastern longitude.*
4. *Geography and Climate Data were collected from various sources. The geographical situation Data was Bima and the National Land Agency. Climate Data collected from the Bureau of Meteorology and Climatology and Geophysics.*
5. *Elevation of district and district capital from Sea Level.*
6. *BPS-Statistics Indonesia has already recorded village potential (Podes) since 1980. Since then, Podes regularly implemented 3 (three) times within ten years to support the activities of the Population Census, Agriculture Census, or Economic Census. Thus,*

secara rutin sebanyak 3 kali dalam kurun waktu sepuluh tahun untuk mendukung kegiatan Sensus Penduduk, Sensus Pertanian, ataupun Sensus Ekonomi. Dengan demikian, fakta penting terkait ketersediaan infrastruktur dan potensi yang dimiliki oleh setiap wilayah dapat dipantau perkembangannya secara berkala dan terus menerus.

important facts related to the availability of infrastructure and the potential possessed by each region can be monitored regularly and continually

<https://dompukab.bps.go.id>

ULASAN

Secara Geografis, Kabupaten Dompu terletak diantara 117 42' - 118 30' Bujur Timur dan 5 54' - 8 04' Lintang Selatan, dengan batas wilayah sebagai berikut:

Sebelah Utara	:	Laut Flores dan Kabupaten Bima
Sebelah Selatan	:	Laut Indonesia
Sebelah Timur	:	Kabupaten Bima
Sebelah Barat	:	Kabupaten Sumbawa

Luas wilayah Kabupaten Dompu 2.324,55 km² dengan ketinggian kota berkisar antara 15 - 62 meter di atas permukaan laut. Luas tersebut termasuk Pulau Satonda seluas 472 ha sesuai SK Gubernur KDH Tk. I Nusa Tenggara Barat tanggal 26 Desember 1995 No. 678 Tahun 1995 tentang Penetapan Kedudukan Pulau Satonda yang menyatakan bahwa Pulau Satonda, termasuk dalam wilayah Kabupaten Dompu.

DESCRIPTION

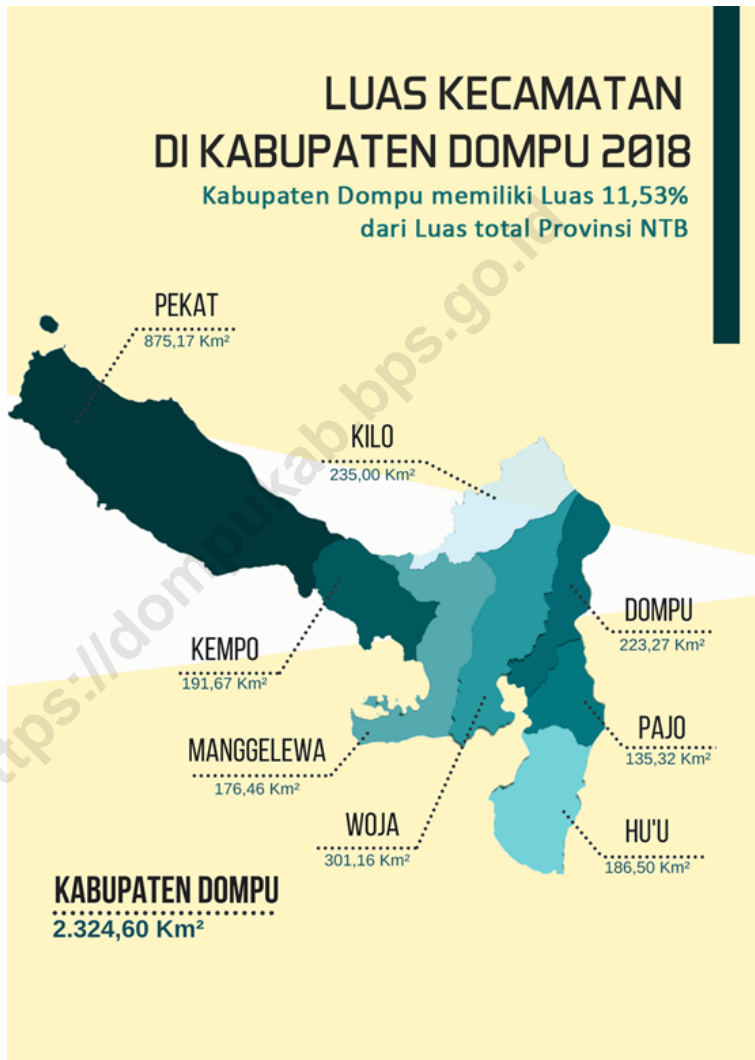
Geographically, Dompu Regency lies between 117 42' - 118 30' East longitude and 5 54' - 8 04' South latitude and the border areas are:

<i>North</i>	<i>:</i>	<i>Flores sea and some parts of Bima's area</i>
<i>South</i>	<i>:</i>	<i>Indonesian Ocean</i>
<i>East</i>	<i>:</i>	<i>Bima Regency</i>
<i>West</i>	<i>:</i>	<i>Sumbawa Regency</i>

The total area of Dompu Regency is 2,324.55 Km² and the altitude is about 15 - 62 metres from the surface of the sea. That area included with Satonda Island is 472 ha according to letter of decision by Governor of Nusa Tenggara Barat Province at December 26 1995 Number 678 about determination of Satonda Island is included in Dompu Regency area.

Gambar 1.1
Figures

Luas Daerah menurut Kecamatan, 2021
Area of Subdistrict , 2021



Sumber/Source : BPS

1.1 KEADAAN GEOGRAFI GEOGRAPHY CONDITION

Tabel
Table 1.1.1 **Luas Daerah dan Jumlah Pulau Menurut Kecamatan di Kabupaten Dompu, 2021**
Total Area and Number of Islands by Subdistrict in Dompu Regency, 2021

Kecamatan <i>Subdistrict</i>	Ibukota Kecamatan <i>Capital of Subdistrict</i>	Luas <i>Total Area</i> (km ² /sq.km)
(1)	(2)	(3)
Hu'u	Rasabou	186,50
Pajo	Ranggo	135,32
Dompu	Bada	223,27
Woja	Montabaru	301,16
Kilo	Malaju	235,00
Kempo	Kempo	191,67
Mangelewa	Soriutu	176,46
Pekat	Pekat	875,17
Kabupaten Dompu	Kecamatan Dompu	2 324,55

Lanjutan Tabel/*Continued Table 1.1.1*

Kecamatan <i>Subdistrict</i>	Persentase terhadap Luas Kabupaten <i>Percentage to Regency Area</i>	Jumlah Pulau <i>Number of Islands</i>
(1)	(4)	(5)
Hu'u	8,02	–
Pajo	5,85	1
Dompu	9,60	–
Woja	12,96	–
Kilo	10,11	–
Kempo	8,25	3
Mangelewa	7,59	9
Pekat	37,65	1
Kabupaten Dompu	100	14

Catatan/*Note*: Luas wilayah diperoleh dari generate aplikasi geospasial/ *The area is obtained from geospatial application*

Sumber/*Source*: Badan Pusat Statistik Kabupaten Dompu/ *BPS – Statistic of Dompu Regency*

Tabel
Table 1.1.2

**Tinggi Wilayah dan Jarak ke Ibukota Kabupaten Menurut
Kecamatan di Kabupaten Dompu, 2021**
*Altitude and Distance to the Capital of Regency by
Subdistrict in Dompu Regency, 2021*

Kecamatan Subdistrict	Tinggi Wilayah (mdpl) Altitude (m a.s.l)	Jarak ke Ibukota Kabupaten Distance to the Capital of Regency
(1)	(2)	(3)
Hu'u	25	25,00
Pajo	62	6,00
Dompu	50	1,00
Woja	50	5,00
Kilo	15	67,00
Kempo	20	32,00
Manggelewa	20	17,00
Pekat	20	124,00
Kabupaten Dompu	20	...

Catatan/Note: Luas wilayah diperoleh dari generate aplikasi geospasial/ The area is obtained from geospatial application
Sumber/Source: Badan Pusat Statistik Kabupaten Dompu/ BPS – Statistic of Dompu Regency

1.2 KEADAAN IKLIM CLIMATE CONDITION

Tabel 1.2.1 **Pengamatan Unsur Iklim Menurut Bulan di Stasiun Dompu, 2021**
Table 1.2.1 **Observation of Climate Elements By Months at Dompu Station, 2021**

Bulan Month	Suhu/Temperature (°C)			Kelembaban/Humidity (%)		
	Minimum	Rata-rata Average	Maksimum Maximum	Minimum	Rata-rata Average	Maksimum Maximum
(1)	(2)	(3)	(4)	(5)	(6)	(7)
Januari/January	23.4	27.3	35.0	59.0	86.8	98.0
Februari/February	22.8	27.3	35.2	55.0	85.8	98.0
Maret/March	23.2	27.1	35.0	57.0	86.7	98.0
April/April	21.0	27.2	34.8	49.0	82.1	98.0
Mei/May	22.2	27.7	34.4	50.0	78.4	97.0
Juni/June	22.0	27.5	34.0	53.0	80.2	97.0
Juli/July	19.4	26.7	35.0	29.0	76.0	98.0
Agustus/August	21.8	27.9	35.2	34.0	74.2	97.0
September/September	22.0	28.3	35.8	41.0	75.0	97.0
Oktober/October	23.2	28.8	37.0	34.0	75.1	97.0
November/November	23.4	27.5	35.2	53.0	86.2	100.0
Desember/December	23.4	27.9	36.2	57.0	85.0	98.0

Lanjutan Tabel/*Continued Table 1.2.1*

Bulan Month	Kecepatan Angin (m/det) Wind Velocity (m/sec)			Tekanan Udara/Atmospheric Pressure (mbar)		
	Minimum	Rata-rata Average	Maksimum Maximum	Minimum	Rata-rata Average	Maksimum Maximum
(1)	(8)	(9)	(10)	(11)	(12)	(13)
Januari/January	Calm	1.9	15.0	1003.5	1007.1	1010.1
Februari/February	Calm	2.0	12.0	1002.9	1008.0	1011.6
Maret/March	Calm	2.1	14.0	1002.7	1008.5	1012.6
April/April	Calm	3.0	16.0	1003.1	1009.7	1013.4
Mei/May	Calm	4.0	17.0	1005.6	1009.6	1013.5
Juni/June	Calm	3.2	15.0	1007.0	1011.0	1013.7
Juli/July	Calm	5.2	17.0	1006.3	1011.0	1014.8
Agustus/August	Calm	6.2	18.0	1006.7	1011.4	1015.2
September/September	Calm	5.9	19.0	1006.8	1010.6	1013.6
Oktober/October	Calm	6.0	20.0	1005.2	1009.7	1014.6
November/November	Calm	2.0	15.0	1003.9	1008.1	1012.1
Desember/December	Calm	2.2	17.0	1004.7	1008.6	1012.9

Lanjutan Tabel/Continued Table 1.2.1

Bulan Month	Jumlah Curah Hujan Number of Precipitation (mm)	Jumlah Hari Hujan (hari) Number of Rainy Days (day)	Penyinaran Matahari Duration of Sunshine (%)
(1)	(14)	(15)	(16)
Januari/January	350.3	25	32.3
Februari/February	148.3	20	31.7
Maret/March	172.8	22	41.6
April/April	153.5	10	52.7
Mei/May	4.1	5	57.9
Juni/June	16.9	3	53.8
Juli/July	5.2	1	61.0
Agustus/August	4.4	4	65.2
September/September	41.2	6	56.5
Oktober/October	32.9	8	66.8
November/November	280.1	21	27.3
Desember/December	340.4	22	35.1

Catatan/Note: *Calm* adalah kecepatan angin mendekati nol/*Calm is wind velocity close to zero*

Sumber/Source: Badan Meteorologi, Klimatologi, dan Geofisika/Meteorological, Climatological, and Geophysical Agency



02

**PEMERINTAHAN
GOVERNMENT**

PEMERINTAHAN
GOVERNMENT

<https://dompukab.bps.go.id>

PENJELASAN TEKNIS

1. Desa adalah kesatuan masyarakat hukum yang memiliki batas wilayah yang berwenang untuk mengatur dan mengurus urusan pemerintahan, kepentingan masyarakat setempat berdasarkan prakarsa masyarakat, hak asal usul, dan/atau hak tradisional yang diakui dan dihormati dalam sistem pemerintahan Negara Kesatuan Republik Indonesia.
2. Susunan Pemerintahan Kabupaten Bima terdiri dari Bupati, Wakil Bupati, Lembaga Tinggi Negara, Dinas Daerah, Lembaga Pemerintah Non Kementerian
3. Anggota Dewan Perwakilan Rakyat Daerah (DPRD) dipilih melalui pemilihan umum (pemilu) dan dilantik dalam masa jabatan lima tahun.
4. Pegawai negeri adalah pegawai yang telah memenuhi syarat yang ditentukan, diangkat oleh pejabat yang berwenang dan disertai tugas dalam suatu jabatan negeri, atau disertai tugas negara lainnya, dan digaji berdasarkan peraturan perundang-undangan yang berlaku.
5. Pegawai negeri terdiri dari: Pegawai Negeri Sipil, Anggota Kepolisian Negara Republik Indonesia, dan Anggota Tentara Nasional Indonesia.

TECHNICAL NOTES

1. *The village is a community unit which has boundaries that are authorized to regulate and manage the affairs of government, the interests of the local community based on community initiatives, the origin, and / or traditional rights recognized and respected in the system of government of the Republic of Indonesia.*
2. *The Government structure of the Bima Regency of Regent, Vice-Regent, state supreme agencies. Local agencies, non ministerial institutions.*
3. *Regional House of Representatives (DPRD) members are elected through a general election and appointed for a five-years membership.*
4. *Civil servants are employees who have been determined eligible, appointed by the competent authority and entrusted with tasks in a department of state, or entrusted with other countries, and are paid based on the laws and regulations in force.*
5. *Servants consists of: Civil Servants, Members of the Indonesian National Police, and Members of the Indonesian National Army.*

ULASAN

Kabupaten Dompu terdiri dari 8 Kecamatan definitif, yaitu Kecamatan Hu'u, Pajo, Dompu, Woja, Kilo, Kempo, Manggelewa dan Pekat

Pada bab ini diperoleh informasi banyaknya desa / kelurahan yang ada di kabupaten Dompu sebanyak 81 desa/kelurahan.

Jumlah wakil rakyat yang duduk pada lembaga legislatif, yaitu Dewan Perwakilan Rakyat Daerah (DPRD) sebanyak 30 orang, dengan 27 orang laki-laki dan 3 orang perempuan. Sebagian besar wakil rakyat pada lembaga ini memiliki pendidikan tertinggi D IV / S1.

DESCRIPTION

There are 8 definitive districts in Dompu Regency : Hu'u, Pajo, Dompu, Woja, Kilo, Kempo, Manggelewa and Pekat

This chapter provides information on the number of villages/kelurahan in Dompu Regency as many as 81 villages/kelurahan.

Dompu House of Representatives (DPRD) has 30 members, comprising 30 men and 3 women. Most of the members in these institutions have a bachelor degree background.

2.1 WILAYAH ADMINISTRATIF ADMINISTRATIVE AREA

Tabel 2.1.1 **Jumlah Desa¹/Kelurahan Menurut Kecamatan di Kabupaten Dompu, 2017–2021**
Table 2.1.1 **Number of Villages¹/Kelurahan by Subdistrict in Dompu Regency, 2017–2021**

Kecamatan Subdistrict	2017	2018	2019	2020	2021
(1)	(2)	(3)	(4)	(5)	(6)
Hu'u	8	8	8	8	8
Pajo	6	6	6	6	6
Dompu	15	15	15	15	15
Woja	14	14	14	14	14
Kilo	6	6	6	6	6
Kempo	8	8	8	8	8
Manggalewa	12	12	12	12	12
Peklat	12	12	12	12	12
Kabupaten Dompu	81	81	81	81	81

Catatan/Note: ¹Termasuk Unit Permukiman Transmigrasi (UPT)/Include Transmigration Settlement Unit
Sumber/Source: Peraturan Kepala Badan Pusat Statistik Nomor 1 Tahun 2020 Tanggal 5 Februari 2020 tentang Perubahan Atas Peraturan Kepala Badan Pusat Statistik Nomor 3 Tahun 2019 tentang Kode dan Nama Wilayah Kerja Statistik Tahun 2019/Chief Statistician Regulation Number 1/2020, February 5 2020, as a revision of Chief Statistician Regulation Number 3 of 2019 on Code and Name of Regional Level of Data Collection.

2.2 DEWAN PERWAKILAN RAKYAT DAERAH REGIONAL HOUSE OF REPRESENTATIVE

Tabel 2.2.1 Jumlah Anggota Dewan Perwakilan Rakyat Daerah Menurut Partai Politik dan Jenis Kelamin di Kabupaten Dompu, 2021
Number of Regional House of Representatives's Members by Political Parties and Sex in Dompu Regency 2021

Partai Politik <i>Political Parties</i>	Laki-laki <i>Male</i>	Perempuan <i>Female</i>	Jumlah <i>Total</i>
(1)	(2)	(3)	(4)
Partai Nasional Demokrat	4	-	4
Partai Kebangkitan Bangsa	3	1	4
Partai Gerindra	4	-	4
Partai Persatuan Pembangunan	3	-	3
Partai Golkar	3	-	3
Partai Demokrat	3	-	3
Partai Hanura	2	-	2
PDI-P	-	1	1
Partai Bulan Bintang	1	1	2
Partai Keadilan Sejahtera	2	-	2
Partai Berkarya	1	-	1
Partai Amanat Nasional	1	-	1
Kabupaten Dompu	27	3	30

Catatan/Note: -

Sumber/Source: Sekretariat DPRD Tingkat II Kabupaten Dompu/ *Secretariat of The Regional House of Representative Level II of Dompuz Regency*

2.3 SUMBER DAYA MANUSIA HUMAN RESOURCES

Tabel 2.3.1 Jumlah Pegawai Negeri Sipil Menurut Jabatan dan Jenis Kelamin di Kabupaten Dompu, Desember 2020 dan Desember 2021
Number of Civil Servants by Occupation and Sex in Dompu Regency, December 2020 and December 2021

Jabatan <i>Occupation</i>	2020		Jumlah <i>Total</i>
	Laki-laki <i>Male</i>	Perempuan <i>Female</i>	
(1)	(2)	(3)	(4)
Fungsional Tertentu <i>Specific Functional</i>	1124	1669	2793
Fungsional Umum/Staf <i>General Functional</i>	857	365	1222
Struktural/Structural	494	231	725
Eselon VI/5 th Echelon	-	-	-
Eselon IV/4 th Echelon	337	201	538
Eselon III/3 rd Echelon	130	27	157
Eselon II/2 nd Echelon	34	2	36
Eselon I/1 st Echelon	-	-	-
Jumlah/Total	2475	2265	4740

Lanjutan Tabel/*Continued Table 2.3.1*

Jabatan <i>Occupation</i>	2021		
	Laki-laki <i>Male</i>	Perempuan <i>Female</i>	Jumlah <i>Total</i>
(1)	(5)	(6)	(7)
Fungsional Tertentu <i>Specific Functional</i>	1099	1644	2743
Fungsional Umum/Staf <i>General Functional</i>	827	354	1181
Struktural/Structural	503	243	746
Eselon V/ <i>5th Echelon</i>	-	-	-
Eselon IV/ <i>4th Echelon</i>	337	211	548
Eselon III/ <i>3rd Echelon</i>	132	30	162
Eselon II/ <i>2nd Echelon</i>	34	2	36
Eselon I/ <i>1st Echelon</i>	-	-	-
Jumlah/Total	2429	2241	4670

Catatan/*Note*: -Sumber/*Source*: Badan Kepegawaian Negara (BKN)/*National Civil Service Agency*

Tabel
Table 2.3.2

Jumlah Pegawai Negeri Sipil Menurut Tingkat Pendidikan dan Jenis Kelamin di Kabupaten Dompu, Desember 2020 dan Desember 2021
Number of Civil Servants by Educational Level and Sex in Dompu Regency, Desember 2020 and Desember 2021

Tingkat Pendidikan <i>Educational Level</i>	2020		
	Laki-laki <i>Male</i>	Perempuan <i>Female</i>	Jumlah <i>Total</i>
(1)	(2)	(3)	(4)
Sampai dengan SD <i>Up to Primary School</i>	39	2	41
SMP/Sederajat <i>General Vocational Junior High School</i>	67	8	75
SMA/Sederajat <i>General/Vocational Senior High School</i>	810	454	1264
Diploma I, II/Akta I, II <i>Diploma I, II/Akta I, II</i>	190	202	392
Diploma III/Akta III/Sarjana Muda <i>Diploma III/Akta III/Bachelor</i>	1163	1164	2327
Tingkat Sarjana/Doktor/Ph.D <i>University Graduates</i>	65	29	94
Jumlah/Total	2474	2266	4740

Lanjutan Tabel/Continued Table 2.3.2

Tingkat Pendidikan <i>Educational Level</i>	2021		
	Laki-laki <i>Male</i>	Perempuan <i>Female</i>	Jumlah <i>Total</i>
(1)	(2)	(3)	(4)
Sampai dengan SD <i>Up to Primary School</i>	34	1	35
SMP/Sederajat <i>General/Vocational Junior High School</i>	65	7	72
SMA/Sederajat <i>General/Vocational Senior High School</i>	704	344	1048
Diploma I, II/Akta I, II <i>Diploma I, II/Akta I, II</i>	166	152	318
Diploma III/Akta III/Sarjana Muda <i>Diploma III/Akta III/Bachelor</i>	149	412	561
Tingkat Sarjana/Doktor/Ph.D <i>University Graduates</i>	1310	1326	2636
Jumlah/Total	2428	2242	4670

Catatan/Note: -

Sumber/Source: Badan Kepegawaian Negara (BKN)/National Civil Service Agency

Tabel
Table 2.3.2

**Jumlah Pegawai Negeri Sipil Menurut Tingkat
Kepangkatan dan Jenis Kelamin di Kabupaten Dompu,
Desember 2020 dan Desember 2021**
*Number of Civil Servants by Hierarchy and Sex in Dompu
Regency, Desember 2020 and Desember 2021*

Pangkat/Golongan/Ruang Hierarchy	2020		
	Laki-laki Male	Perempuan Female	Jumlah Total
(1)	(2)	(3)	(4)
1. I/A (Juru Muda)	3	-	3
2. I/B (Juru Muda Tingkat I)	12	-	12
3. I/C (Juru)	12	5	17
4. I/D (Juru Tingkat I)	33	4	37
Golongan I/Range I	60	9	69
5. II/A (Pengatur Muda)	98	87	185
6. II/B (Pengatur Muda Tingkat I)	117	32	149
7. II/C (Pengatur)	200	191	391
8. II/D (Pengatur Tingkat I)	235	103	338
Golongan II/Range II	650	413	1063
9. III/A (Penata Muda)	356	388	744
10. III/B (Penata Muda Tingkat I)	272	354	626
11. III/C (Penata)	256	310	566
12. III/D (Penata Tingkat I)	395	381	776
Golongan III/Range III	1279	1433	2712
13. IV/A (Pembina)	288	281	569
14. IV/B (Pembina Tingkat I)	169	127	296
15. IV/C (Pembina Utama Muda)	28	3	31
16. IV/D (Pembina Utama Madya)	-	-	-
17. IV/E (Pembina Utama)	-	-	-
Golongan IV/Range IV	485	411	896
Jumlah/Total	2474	2266	4740

Lanjutan Tabel/*Continued Table 2.3.3*

Pangkat/Golongan/Ruang <i>Hierarchy</i>	2021		
	Laki-laki <i>Male</i>	Perempuan <i>Female</i>	Jumlah <i>Total</i>
	(1)	(5)	(6)
1. I/A (Juru Muda)	1	-	1
2. I/B (Juru Muda Tingkat I)	5	-	5
3. I/C (Juru)	14	1	15
4. I/D (Juru Tingkat I)	26	4	30
Golongan I/Range I	45	5	50
5. II/A (Pengatur Muda)	39	10	49
6. II/B (Pengatur Muda Tingkat I)	103	47	150
7. II/C (Pengatur)	191	104	295
8. II/D (Pengatur Tingkat I)	278	181	459
Golongan II/Range II	572	332	904
9. III/A (Penata Muda)	326	356	682
10. III/B (Penata Muda Tingkat I)	266	318	584
11. III/C (Penata)	254	322	576
12. III/D (Penata Tingkat I)	417	453	870
Golongan III/Range III	937	1093	2030
13. IV/A (Pembina)	297	286	583
14. IV/B (Pembina Tingkat I)	182	156	338
15. IV/C (Pembina Utama Muda)	29	4	33
16. IV/D (Pembina Utama Madya)	-	-	-
17. IV/E (Pembina Utama)	-	-	-
Golongan IV/Range IV	508	446	954
Jumlah/Total	2428	2242	4670

Catatan/Note: -

Sumber/Source: Badan Kepegawaian Negara (BKN)/National Civil Service Agency

2.4 KEUANGAN PEMERINTAH GOVERNMENT FINANCE

Tabel 2.4.1 Realisasi Pendapatan Pemerintah Kabupaten Dompu Menurut Jenis Pendapatan (ribu rupiah), 2017–2020
Table 2.4.1 Actual Dompu Regency Government Revenues by Kind of Revenues (thousand rupiahs), 2017–2020

Jenis Pendapatan/Kind of Revenues	2020	2021
(1)	(2)	(3)
1. Pendapatan Asli Daerah (PAD)/Regional Revenue	110,684,931.58	125,795,257.56
1.1 Pajak Daerah/Regional Tax	12,200,001.97	14,623,657.03
1.2 Retribusi Daerah/Regional Retribution	3,883,868.41	4,824,897.54
1.3 Hasil Perusahaan Milik Daerah dan Pengelolaan Kekayaan Daerah yang Dipisahkan/Regional-Owned Company Revenue and Separated Management of Regional Wealth	9,263,076.19	7,581,100.54
1.4 Lain-lain PAD yang Sah/Other Regional Revenue	85,337,985.02	98,765,602.45
2. Dana Perimbangan/Balance Funds	736,761,752.36	747,467,753.73
2.1 Bagi Hasil Pajak/Tax Sharing Revenue	15,594,374.51	17,903,871.48
2.2 Bagi Hasil Bukan Pajak/Sumber Daya Alam/Non-Tax Sharing Revenue/Natural Resources	13,805,009.59	21,920,734.06
2.3 Dana Alokasi Umum/General Allocation Fund	543,072,110.00	536,299,165.00
2.4 Dana Alokasi Khusus/Special Allocation Fund	164,290,258.26	171,343,983.20
3. Lain-lain Pendapatan yang Sah/Other Revenue		
3.1 Pendapatan Hibah/Grant	40,105,281.88	5,067,097.95
3.2 Dana Darurat/Emergency Fund		
3.3 Dana Bagi Hasil Pajak dari Provinsi dan Pemerintah Daerah Lainnya/Tax Sharing Revenue from Provincial and Other Regional Governments	43,524,077.71	44,217,280.84
3.4 Dana Penyesuaian dan Otonomi Daerah/Regional Adjustment and Autonomy Fund		
3.5 Bantuan Keuangan dari Provinsi atau Pemerintah Daerah Lainnya/Financial Assistance from Provincial or Other Regional Governments		
3.6 Lainnya/Others	-	41,132,497.40
Jumlah/Total		

Tabel
Table 2.4.2**Realisasi Belanja Pemerintah Kabupaten Dompu Menurut Jenis Belanja (ribu rupiah), 2017–2020**
Actual Dompu Regency Government Expenditures by Kind of Expenditures (thousand rupiahs), 2017–2020

Jenis Pendapatan Kind of Revenues	2020	2021
(1)	(2)	(3)
1. Belanja Tidak Langsung/Indirect Expenditures		
1.1 Belanja Pegawai/Personnel Expenditures	432,352,912.09	409,302,759.60
1.2 Belanja Bunga/Interest Expenditures		
1.3 Belanja Subsidi/Subsidies Expenditures		
1.4 Belanja Hibah/Grant Expenditures	45,700,270.00	77,923,118.02
1.5 Belanja Bantuan Sosial/Social Aid Expenditures	6,194,000.00	2,165,100.00
1.6 Belanja Bagi Hasil/Sharing Fund Expenditure	950,417.25	1,205,163.40
1.7 Belanja Bantuan Keuangan/Financial Aids Expenditures	131,970,486.58	131,954,560.60
1.8 Belanja Tidak Terduga/Unpredicted Expenditures	5,068,861.38	363,087.75
2. Belanja Langsung/Direct Expenditures		
2.1 Belanja Pegawai/Personnel Expenditures	432,352,912.09	409,302,759.60
2.2 Belanja Barang dan Jasa/Goods and Services Expenditures	271,932,715.36	285,169,682.88
2.3 Belanja Modal/Capital Expenditure	133,176,502.91	137,602,403.34
Jumlah/Total		

BAB

CHAPTER

03

PENDUDUK DAN KETENAGAKERJAAN

POPULATION AND EMPLOYMENT

<https://dompukab.bps.go.id>

PENJELASAN TEKNIS

TECHNICAL NOTES

1. Sumber utama data kependudukan adalah sensus penduduk yang dilaksanakan setiap sepuluh tahun sekali. Sensus penduduk telah dilaksanakan sebanyak enam kali sejak Indonesia merdeka, yaitu tahun 1961, 1971, 1980, 1990, 2000, dan 2010. Di dalam sensus penduduk, pencacahan dilakukan terhadap seluruh penduduk yang berdomisili di wilayah teritorial Indonesia termasuk warga negara asing kecuali anggota korps diplomatik negara sahabat beserta keluarganya.
2. Penduduk Indonesia adalah semua orang yang berdomisili di wilayah teritorial Indonesia selama 6 bulan atau lebih dan atau mereka yang berdomisili kurang dari 6 bulan tetapi bertujuan menetap.
3. Laju pertumbuhan penduduk adalah angka yang menunjukkan persentase penambahan penduduk dalam jangka waktu tertentu.
4. Kepadatan penduduk adalah rasio banyaknya penduduk per kilometer persegi.
5. Rasio jenis kelamin adalah perbandingan antara penduduk laki-laki dan penduduk perempuan pada suatu wilayah dan waktu tertentu. Biasanya dinyatakan dengan banyaknya penduduk laki-laki untuk 100

1. *The main source of demographic data is population census, which is conducted every ten years. Population Census has been conducted six times since Indonesia's independence: 1961, 1971, 1980, 1990, 2000, and 2010. The population census enumerates all residents who domicile in the entire territory of Indonesia including foreign citizens except the diplomatic corps members and their families.*
2. *The population of Indonesia are all residents of the entire territory of Indonesia who have stayed for six months or longer, and those who intended to stay more than six months even though their length of stay is less than six months.*
3. *The growth rate of population is the number that show percentage of population growth within a specified period.*
4. *Population density is ratio of population per square kilometer.*
5. *Sex ratio is the ratio of males population to females population in a given area and time, usually expressed as the number of males for every 100 females.*
6. *Population distribution is the pattern of population distribution in an area, either by geographic boundaries or by government administrative boundaries.*
7. *Population compotition is the pattern of population distribution*

- penduduk perempuan.
6. Distribusi penduduk adalah pola persebaran penduduk di suatu wilayah, baik berdasarkan batas-batas geografis maupun berdasarkan batas-batas administrasi pemerintahan.
 7. Komposisi penduduk adalah pola persebaran penduduk menurut karakteristiknya, contoh: penduduk menurut kelompok umur, penduduk menurut jenis kelamin.
 8. Rumah tangga adalah seseorang atau sekelompok orang yang mendiami sebagian atau seluruh bangunan fisik/sensus dan biasanya tinggal bersama serta pengelolaan makan dari satu dapur. Yang dimaksud makan dari satu dapur adalah jika pengurusan kebutuhan sehari-harinya dikelola bersama-sama menjadi satu.
 9. Anggota rumah tangga adalah semua orang yang biasanya bertempat tinggal di suatu rumah tangga, baik yang berada di rumah pada waktu pencacahan maupun yang sementara tidak ada.
 10. Rata-rata anggota rumah tangga adalah angka yang menunjukkan rata-rata jumlah anggota rumah tangga per rumah tangga.
 11. Penduduk usia kerja adalah penduduk yang berumur 15 tahun ke atas.
 12. Angkatan kerja adalah penduduk usia kerja (15 tahun ke atas) yang

- by its characteristics, example: population by age group, population by sex.*
8. *Household is an individual or group of people living in a physical/census building unit or part of it and usually commit on a common provision for food and other essentials of living. Common provision for food means one organising daily needs for all of household members.*
 9. *Household member are those who usually lives in a household regardless of their location at the time of enumeration.*
 10. *Average household size is the average number of household members per household.*
 11. *Working age population is persons of 15 years and over.*
 12. *Labor force or economically active are persons of 15 years and over, who in the previous week were working, temporarily absent from work but having jobs, and unemployment.*
 13. *Working is economic activity conducted by a person and intended to earn income by doing work or helping to do work at least one hour continuously during the reference week (including unpaid family worker/s for any economic activity).*
 14. *Total working hours is the total hours spent by an employee to perform all jobs (excluding the time used for other activities which are not classified as work).*
 15. *Industry is field of a person's activity*

- bekerja, punya pekerjaan namun sementara tidak bekerja, dan pengangguran.
13. Bekerja adalah kegiatan ekonomi yang dilakukan oleh seseorang dengan maksud memperoleh atau membantu memperoleh pendapatan atau keuntungan dan lamanya bekerja paling sedikit 1 jam secara terus menerus dalam seminggu yang lalu (termasuk pekerja keluarga tanpa upah yang membantu dalam suatu usaha/ kegiatan ekonomi).
 14. Jumlah jam kerja seluruhnya adalah jumlah jam kerja yang digunakan untuk bekerja (tidak termasuk jam kerja istirahat resmi dan jam kerja yang digunakan untuk hal-hal di luar pekerjaan).
 15. Lapangan usaha adalah bidang kegiatan dari pekerjaan/tempat bekerja di mana seseorang bekerja. Klasifikasi lapangan usaha mengikuti Klasifikasi Baku Lapangan Usaha Indonesia (KBLI) dalam 1 digit.
 16. Status pekerjaan adalah kedudukan seseorang dalam unit usaha/kegiatan dalam melakukan pekerjaan.
 17. Berusaha sendiri tanpa dibantu orang lain adalah bekerja atau berusaha dengan menanggung risiko secara ekonomis, yaitu dengan tidak kembalinya ongkos produksi yang telah dikeluarkan dalam rangka usahanya tersebut, serta tidak menggunakan pekerja dibayar maupun pekerja tak *or establishment. The classification of industries follows the Indonesia Standard Industrial Classification (KBLI) in one digit.*
 16. *Employment status is the status of a person at his place of work or establishment where he was employed.*
 17. *Own-account worker is a person who works at his own risk without assisted by paid per mount worker or unpaid worker include technical job or skill job.*
 18. *Employee is a person who work permanently for other people or institution/office/ company and gains some money/cash or goods as wage/salary. Labor who have no permanent employer is not categorized as a laborer/ worker/ employee but casual worker. A laborers in general is considered to have a permanent employer if he has the same employer during the past month, particularly for building construction sector is 3 months. If the employer is an institution, more than 1 (one) employer is allowed.*
 19. *Casual employee is a person who does not work permanently for other people/employer/ institution (more than 1 employer during the last 1 month) in agricultural sector, either home industry or not home industry, or in non-agricultural sector based on remuneration paid with money or goods, and based on daily or contact payment system.*
 20. *Unpaid worker is a person who*

- dibayar, termasuk yang sifat pekerjaannya memerlukan teknologi atau keahlian khusus.
18. Buruh/karyawan/pegawai adalah seseorang yang bekerja pada orang lain atau instansi/kantor/ perusahaan secara tetap dengan menerima upah/gaji baik berupa uang maupun barang. Buruh yang tidak mempunyai majikan tetap, tidak digolongkan sebagai buruh/karyawan, tetapi sebagai pekerja bebas. Seseorang dianggap memiliki majikan tetap jika memiliki 1 (satu) majikan (orang/rumah tangga) yang sama dalam sebulan terakhir, khusus pada sektor bangunan batasannya tiga bulan. Apabila majikannya instansi/lembaga, boleh lebih dari satu.
 19. Pekerja bebas adalah seseorang yang bekerja pada orang lain/majikan/institusi yang tidak tetap (lebih dari 1 majikan dalam sebulan terakhir) di usaha pertanian baik berupa usaha rumah tangga maupun bukan usaha rumah tangga, ataupun di nonpertanian atas dasar balas jasa dengan menerima upah atau imbalan baik berupa uang maupun barang, dan baik dengan sistem pembayaran harian maupun borongan
 20. Pekerja tak dibayar adalah seseorang yang bekerja membantu usaha untuk memperoleh penghasilan/keuntungan yang dilakukan oleh

intended to work without pay, either with money or good, in an establishment run by other members of the family, relative or neighbour.

salah seorang anggota rumah tangga atau bukan anggota rumah tangga tanpa mendapat upah/gaji baik berupa uang maupun barang.

<https://dompukab.bps.go.id>

ULASAN**Kependudukan**

Penduduk Kabupaten Dompu berdasarkan proyeksi penduduk tahun 2021 sebanyak 238.201* jiwa yang terdiri atas 119.987* jiwa penduduk laki-laki dan 118.214* jiwa penduduk perempuan. Dibandingkan dengan jumlah penduduk tahun 2020, penduduk Dompu mengalami pertumbuhan. Sementara itu besarnya angka rasio jenis kelamin tahun 2021 penduduk laki-laki terhadap penduduk perempuan sebesar 101,50.

Kepadatan penduduk di Kabupaten Dompu tahun 2021 mencapai 103 jiwa/km² dengan rata-rata jumlah penduduk per rumah tangga 4 orang. Kepadatan Penduduk di 8 kecamatan cukup beragam dengan kepadatan penduduk tertinggi terletak di kecamatan Dompu dengan kepadatan sebesar 247,88 jiwa/km² dan terendah di Kecamatan Pekat sebesar 35,55 jiwa/km².

DESCRIPTION**Population**

The population of Dompu Regency based on the population projection in 2021 is 238,201 people, consisting of 119,987* male residents and 118,214* female residents. Compared to the population in 2020, Dompu's population is growing. Meanwhile, the number of sex ratios in 2021 for the male population to the female population is 101.50.*

The population density in Dompu Regency in 2021 will reach 103 people/km² with an average population per household of 4 people. Population density in 8 sub-districts is quite diverse with the highest population density located in Dompu sub-district with a density of 247.88 people/km² and the lowest in Pekat District of 35.55 people/km².

Gambar 3.1
Figures

Kondisi Penduduk Kabupaten Dompu 2021
Dompu Regency Resident Condition 2021



Sumber/Source : BPS Proyeksi

3.1 PENDUDUK POPULATION

Tabel 3.1.1 **Penduduk, Laju Pertumbuhan Penduduk, Distribusi Persentase Penduduk, Kepadatan Penduduk, Rasio Jenis Kelamin Penduduk Menurut Kecamatan di Kabupaten Dompu, 2021**
Population, Population Growth Rate, Percentage Distribution of Population, Population Density, and Population Sex Ratio by Subdistrict in Dompu Regency, 2021

Kecamatan Subdistrict	Penduduk (ribu) Population (thousand)	Laju Pertumbuhan Penduduk per Tahun 2020–2021 Annual Population Growth Rate (%) 2020–2021
(1)	(2)	(3)
Hu'u	17980	0.97
Pajo	13778	0.79
Dompu	55344	0.89
Woja	57389	0.89
Kilo	13087	0.75
Kempo	19085	0.38
Manggalewa	30427	0.77
Pekat	31111	0.38
Kabupaten Dompu	238201	0.87

Lanjutan Tabel/*Continued Table* 3.1.1

Kecamatan Subdistrict	Persentase Penduduk Percentage of Total Population	Kepadatan Penduduk per km² Population Density per sq.km
(1)	(7)	(8)
Hu'u	7.55	96.41
Pajo	5.78	101.82
Dompu	23.23	247.88
Woja	24.09	190.56
Kilo	5.49	55.69
Kempo	8.01	99.57
Manggalewa	12.77	172.43
Pekat	13.06	35.55
Kabupaten Dompu	4.42	103.00

Lanjutan Tabel/*Continued Table 3.1.1*

Kecamatan <i>Subdistrict</i>	Rasio Jenis Kelamin Penduduk <i>Population Sex Ratio</i>
(1)	(11)
Hu'u	103.16
Pajo	102.53
Dompu	99.32
Woja	100.26
Kilo	105.29
Kempo	102.51
Manggalewa	101.57
Pekat	104.10
Kabupaten Dompu	101.50

Catatan/*Note*: ...Sumber/*Source*: BPS Proyeksi

Tabel
Table 3.1.2

Jumlah Penduduk Menurut Kelompok Umur dan Jenis Kelamin di Kabupaten Dompu, 2021
Population by Age Groups and Sex in Dompu Regency, 2021

Kelompok Umur <i>Age Groups</i>	Jenis Kelamin/ <i>Sex</i>		
	Laki-Laki <i>Male</i>	Perempuan <i>Female</i>	Jumlah <i>Total</i>
(1)	(2)	(3)	(4)
0–4	10,773	10,190	20,963
5–9	11,570	11,192	22,762
10–14	11,814	10,919	22,733
15–19	9,879	8,953	18,832
20–24	10,662	10,404	21,066
25–29	10,120	9,632	19,752
30–34	9,206	9,388	18,594
35–39	8,874	9,370	18,244
40–44	7,963	8,192	16,155
45–49	7,288	7,912	15,200
50–54	6,081	6,232	12,313
55–59	5,154	5,214	10,368
60–64	4,063	4,253	8,316
65–69	2,759	2,735	5,494
70–74	1,762	1,686	3,448
75+	2,019	1,942	3,961
Kabupaten Dompu	119,987	118,214	238,201

Catatan/*Note*: ...

Sumber/*Source*: BPS Proyeksi

3.2 KETENAGAKERJAAN EMPLOYMENT

Tabel 3.2.1 Jumlah Penduduk Berumur 15 Tahun Keatas Menurut Jenis Kegiatan Selama Seminggu yang Lalu dan Jenis Kelamin di Kabupaten Dompu, 2021
Population Aged 15 Years and Over by Type of Activity During The Previous Week and Sex in Dompu Regency, 2021

Kegiatan Utama <i>Main Activity</i>	Jenis Kelamin/Sex		
	Laki-Laki <i>Male</i>	Perempuan <i>Female</i>	Laki-Laki+ Perempuan <i>Male+Female</i>
(1)	(2)	(3)	(4)
I. Angkatan Kerja/<i>Economically Active</i>	NA	NA	NA
1. Bekerja/ <i>Working</i>	NA	NA	NA
2. Pengangguran Terbuka/ <i>Unemployment</i>	NA	NA	NA
II. Bukan Angkatan Kerja/<i>Not Economically Active</i>	NA	NA	NA
1. Sekolah/ <i>Attending School</i>	NA	NA	NA
2. Mengurus Rumah Tangga/ <i>Housekeeping</i>	NA	NA	NA
3. Lainnya/ <i>Others</i>	NA	NA	NA
Jumlah/<i>Total</i>	NA	NA	NA

Catatan/*Note*:

Sumber/*Source*: BPS, Survei Angkatan Kerja Nasional (Sakernas) Agustus/BPS-Statistics Indonesia, August National Labor Force Survey

Tabel 3.2.2
Table

Penduduk Berumur 15 Tahun ke Atas Menurut Pendidikan Tertinggi yang Ditamatkan dan Jenis Kegiatan Selama Seminggu yang Lalu di Kabupaten Dompu, 2021
Population 15 Years of Age and Over by Educational Attainment and Type of Activity During the Previous Week in Dompu Regency, 2021

Pendidikan Tertinggi yang Ditamatkan ¹ <i>Educational Attainment¹</i>	Angkatan Kerja/ <i>Economically Active</i>			Persentase Bekerja terhadap Angkatan Kerja <i>Percentage of Working to Economically Active</i>
	Bekerja <i>Working</i>	Pengangguran ² <i>Unemployment²</i>	Jumlah Angkatan Kerja <i>Total of Economically Active</i>	
(1)	(2)	(3)	(4)	(5)
0	NA	NA	NA	NA
1	NA	NA	NA	NA
2	NA	NA	NA	NA
3	NA	NA	NA	NA
Jumlah/Total	NA	NA	NA	NA

Lanjutan Tabel/*Continued Table 3.2.2*

Pendidikan Tertinggi yang Ditamatkan ¹ <i>Educational Attainment ¹</i>	Bukan Angkatan Kerja <i>Not Economically Active</i>	Jumlah Total	Persentase Angkatan Kerja terhadap Penduduk Usia Kerja <i>Percentage of Economically Active to Working Age Population</i>
(1)	(6)	(7)	(8)
0	NA	NA	NA
1	NA	NA	NA
2	NA	NA	NA
3	NA	NA	NA
Jumlah/Total	NA	NA	NA

Catatan/Note: ¹ 0. ≤ Sekolah Dasar (SD)/≤ *Primary School*
 1. Sekolah Menengah Pertama/*Junior High School*
 2. Sekolah Menengah Atas/*Senior High School*
 3. Perguruan Tinggi/*Collage*
² 1. Mencari pekerjaan/*Looking for work*
 2. Mempersiapkan usaha/*Establishing a new business/firm*
 3. Merasa tidak mungkin mendapat pekerjaan/*Feeling hopeless in looking for work (discouraged job seekers)*
 4. Sudah punya pekerjaan tetapi belum mulai bekerja/*Having job already but not starting to work yet*

Sumber/Source: BPS, Survei Angkatan Kerja Nasional (Sakernas) Agustus/BPS-Statistics Indonesia, August National Labor Force Survey

Tabel
Table 3.2.3

Penduduk Berumur 15 Tahun Ke Atas yang Bekerja Selama Seminggu yang Lalu Menurut Status Pekerjaan Utama dan Jenis Kelamin di Kabupaten Dompu, 2021
Population 15 Years of Age and Over who Worked During The Previous Week by Main Employment Status and Sex in Dompu Regency, 2021

Status Pekerjaan Utama <i>Main Employment Status</i>	Laki-Laki <i>Male</i>	Perempuan <i>Female</i>	Jumlah <i>Total</i>
(1)	(2)	(3)	(4)
Berusaha sendiri <i>Own account worker</i>	NA	NA	NA
Berusaha dibantu buruh tidak tetap/buruh tidak dibayar <i>Employer assisted by temporary worker/unpaid worker</i>	NA	NA	NA
Berusaha dibantu buruh tetap/buruh dibayar <i>Employer assisted by permanent worker/paid worker</i>	NA	NA	NA
Buruh/Karyawan/Pegawai/ <i>Employee</i>	NA	NA	NA
Pekerja bebas <i>Casual worker</i>	NA	NA	NA
Pekerja keluarga/tak dibayar <i>Family worker/unpaid worker</i>	NA	NA	NA
Jumlah/Total	NA	NA	NA

Catatan/Note: ...

Sumber/Source: BPS, Survei Angkatan Kerja Nasional (Sakernas) Agustus/BPS-Statistics Indonesia, August National Labor Force Survey

<https://dompukab.bps.go.id>



BAB CHAPTER 04

SOSIAL DAN KESEJAHTERAAN RAKYAT

SOCIAL AND WELFARE

<https://dompukab.bps.go.id>

PENJELASAN TEKNIS

1. Tidak/belum pernah sekolah adalah mereka yang tidak pernah atau belum pernah terdaftar dan tidak pernah atau belum pernah aktif mengikuti pendidikan di suatu jenjang pendidikan formal. Termasuk juga yang tamat/belum tamat taman kanak-kanak tetapi tidak melanjutkan ke sekolah dasar.
2. Masih bersekolah adalah mereka yang terdaftar dan aktif mengikuti pendidikan formal dan nonformal (Paket A, B, atau C), baik pendidikan dasar, menengah maupun pendidikan tinggi. Bagi mahasiswa yang sedang cuti dianggap masih bersekolah.
3. Tidak bersekolah lagi adalah mereka yang pernah terdaftar dan aktif mengikuti pendidikan di suatu jenjang pendidikan formal dan nonformal (Paket A, B, atau C), tetapi pada saat pencacahan tidak lagi terdaftar dan tidak aktif mengikuti pendidikan.
4. Tamat sekolah adalah menyelesaikan pelajaran yang ditandai dengan lulus ujian akhir pada kelas atau tingkat terakhir suatu jenjang pendidikan di sekolah negeri maupun swasta dengan mendapatkan tanda tamat belajar/ijazah. Seseorang yang belum mengikuti pelajaran pada kelas tertinggi tetapi telah mengikuti ujian akhir dan lulus dianggap tamat sekolah.

TECHNICAL NOTES

1. *Not/never attending school is someone who has never attended or never been registered in a formal education, such as primary, secondary, and tertiary education. Those who just completed kindergarten are considered as never attended school.*
2. *Attending school is someone who is currently attending primary, secondary, or tertiary education, including package A, package B, or package C. College student who postpones his/her study is considered as attending school.*
3. *Not attending school anymore is someone who had enrolled and participated in formal and non-formal education in the past including package A, package B, or package C, but currently does not attend school.*
4. *Completed particular level of education is someone who has completed particular level of education in private or public school and accepting graduation certificate. Someone who has never attended the highest grade but passed the final exam is considered as completed particular level of education.*
5. *Able to read and write is the ability to read and write at least a simple sentence in any letter of alphabets.*
6. *The Education System in Indonesia consists of 1) a formal education, 2) non-formal education, and*

5. Dapat membaca dan menulis artinya dapat membaca dan menulis kata-kata/kalimat sederhana dengan suatu aksara tertentu.
6. Jalur Pendidikan di Indonesia terdiri atas 1) pendidikan formal, 2) pendidikan nonformal, dan 3) pendidikan informal yang ketiganya dapat saling melengkapi dan memperkaya (Undang-Undang No. 20 Tahun 2014 tentang Sistem Pendidikan Nasional).
7. Jenjang Pendidikan Formal terdiri atas pendidikan dasar, pendidikan menengah, dan pendidikan tinggi. Jenis pendidikan yang diajarkan mencakup pendidikan umum, kejuruan, akademik, profesi, vokasi, keagamaan, dan khusus.
 8. a. Pendidikan Dasar berbentuk Sekolah Dasar (SD) dan Madrasah Ibtidaiyah (MI) atau bentuk lain yang sederajat serta Sekolah Menengah Pertama (SMP) dan Madrasah Tsanawiyah (MTs), atau bentuk lain yang sederajat.
 9. b. Pendidikan Menengah berbentuk Sekolah Menengah Atas (SMA), Madrasah Aliyah (MA), Sekolah Menengah Kejuruan (SMK), dan Madrasah Aliyah Kejuruan (MAK), atau bentuk lain yang sederajat.
 10. c. Pendidikan Tinggi merupakan jenjang pendidikan setelah pendidikan menengah yang mencakup program pendidikan
 - 3) *informal education that all three can be complementary and enriching (Law No. 20 Year 2014 about The National Education System).*
7. *The Formal Education Level consists of primary education, secondary education, and high education. The kind of education that taught consists of general education, vocational, academic, professional, religious, and specific education.*
8. a. *The Primary Education consists of Elementary School and Islamic Elementary School or other equivalent forms and Junior High School and MTs, or other equivalent forms.*
9. b. *The Secondary Education consists of the senior high school, MA, Vocational School, and Vocational Madrasah Aliyah, or other equivalent forms.*
10. c. *The High Education consists of the education level after the secondary education that consists of diplomas, bachelor, master, specialist, and doctoral degrees that are held by the college. The colleges can be academy, polytechnic, high school, institute, or university.*
11. *Hospital is a place for health check, usually controlled/supervised by doctors/medical personnel to serve the ill patients to get outpatient or inpatient treatment services.*
12. *Maternity Hospital is a specialized hospital for childbirth, has specialist inspection service to pregnancy, childbirth, hospitalization and*

diploma, sarjana, magister, spesialis, dan doktor yang diselenggarakan oleh perguruan tinggi. Perguruan tinggi dapat berbentuk akademi, politeknik, sekolah tinggi, institut, atau universitas.

11. Rumah Sakit adalah tempat pemeriksaan dan perawatan kesehatan, biasanya berada di bawah pengawasan dokter/tenaga medis, yang melayani penderita yang sakit untuk berobat rawat jalan atau rawat inap.
12. Rumah Sakit Bersalin adalah rumah sakit khusus untuk persalinan, dilengkapi pelayanan spesialis pemeriksaan kehamilan, persalinan, rawat inap dan rawat jalan ibu dan anak yang berada di bawah pengawasan dokter spesialis kandungan.
13. Rumah Bersalin adalah sarana pelayanan kesehatan dengan izin sebagai rumah bersalin, dilengkapi pelayanan pemeriksaan kehamilan, persalinan serta pemeriksaan ibu dan anak yang berada di bawah pengawasan bidan senior.
14. Poliklinik adalah sarana kesehatan yang dipakai untuk pelayanan berobat jalan, biasanya berada di bawah pengawasan dokter/tenaga medis.
15. Puskesmas (Pusat Kesehatan Masyarakat) adalah unit pelaksana teknis dinas kesehatan kabupaten/ kota *outpatient for mothers and children that is under the supervision of an obstetrician.*
13. *Maternity House is health care facility with a license as a maternity house, equipped with prenatal care, childbirth and examination of mothers and children which is under the supervision of a senior midwife.*
14. *Polyclinic is a health facility in which to get outpatient services, usually under the control of doctor/ medical personnel.*
15. *Public Health Center is technical implementation unit of regency health department that have the primary function as a first-level health care providers. The working area standard of public health center is one district and to reach their working areas, public health centers have a service network covering subsidiary of public health center, mobile public health center units, and midwife units (Regulation of the Minister of Health of Indonesia Number 75 Year 2015 about Public Health Center).*
16. *Immunization is putting enervated microbe of a certain disease into human body by injection or drinking (dropping into mouth) to make the body immune to that disease.*
17. *Reported crime incidence includes all criminal cases reported and received by police office, and all crimes caught by police.*

- yang mempunyai fungsi utama sebagai penyelenggara pelayanan kesehatan tingkat pertama. Wilayah kerja puskesmas maksimal adalah satu kecamatan dan untuk dapat menjangkau wilayah kerjanya, puskesmas mempunyai jaringan pelayanan yang meliputi unit Puskesmas Pembantu (Pustu), unit Puskesmas Keliling (Puskel), dan unit bidan desa/komunitas (Peraturan Menteri Kesehatan RI No. 75 Tahun 2015 Tentang Pusat Kesehatan Masyarakat).
16. Imunisasi adalah memasukkan kuman atau racun penyakit tertentu yang sudah dilemahkan (vaksin) ke dalam tubuh dengan cara disuntik atau diminum (diteteskan dalam mulut) dengan maksud agar terjadi kekebalan tubuh terhadap penyakit tersebut.
 17. Peristiwa tindak pidana yang dilaporkan ialah setiap peristiwa yang diterima kepolisian dari laporan masyarakat, atau peristiwa dimana pelakunya tertangkap tangan oleh kepolisian.
 18. Jumlah tindak pidana menggambarkan jumlah kasus tindak pidana yang terjadi pada kurun waktu tertentu.
 19. Bencana Alam adalah peristiwa atau serangkaian peristiwa yang mengancam dan mengganggu kehidupan/penghidupan masyarakat yang disebabkan oleh
 18. *Crime total refers to the number of criminal cases occurring during a given period.*
 19. *Natural Disaster is an event or series of events that threaten and disrupt the lives and livelihoods caused by natural factors such as: earthquake, tsunami, volcanic eruption, flood, flash flood, drought, typhoon/ cyclone, and landslide so it can lead to result in loss of material and non-material.*
 20. *To measure poverty, BPS-Statistics Indonesia has used the concept of basic needs approach. Therefore, poverty is viewed as economic inability to fulfill food and non-food basic needs which are measured by consumption/expenditure. The method used is calculating poverty line, which consists of two components that are Food Poverty Line (FPL) and Non-Food Poverty Line (NFPL). The poverty line was calculated separately for urban and rural areas.*
 21. *A person whose expenditure per capita per month is below the poverty line is considered to be poor.*
 22. *The Food Poverty Line refers to the daily minimum requirement of 2,100 kcal per capita per day. The Non-Food Poverty Line refers to the minimum requirement for household necessities for clothing, education, health, and other basic individual needs.*
 23. *The Human Development Index (HDI) explains how people can*

faktor alam antara lain berupa gempa bumi, tsunami, gunung meletus, banjir, kekeringan, angin topan, dan tanah longsor sehingga mengakibatkan kerugian materi maupun non-materi.

20. Untuk mengukur kemiskinan, BPS menggunakan konsep kemampuan memenuhi kebutuhan dasar (basic needs approach). Dengan pendekatan ini, kemiskinan dipandang sebagai ketidakmampuan dari sisi ekonomi untuk memenuhi kebutuhan dasar makanan dan bukan makanan yang diukur dari sisi pengeluaran. Metode yang digunakan adalah menghitung Garis Kemiskinan (GK), yang terdiri dari dua komponen yaitu Garis Kemiskinan Makanan (GKM) dan Garis Kemiskinan Non-Makanan (GKNM). Penghitungan Garis Kemiskinan dilakukan secara terpisah untuk daerah perkotaan dan perdesaan.
21. Penduduk miskin adalah penduduk yang memiliki rata-rata pengeluaran per kapita per bulan di bawah Garis Kemiskinan.
22. Garis Kemiskinan Makanan (GKM) merupakan nilai pengeluaran kebutuhan minimum makanan yang disetarakan dengan 2.100 kkalori per kapita per hari. Garis Kemiskinan Non-Makanan (GKNM) adalah kebutuhan minimum untuk perumahan, sandang, pendidikan, kesehatan,

access development results in obtaining income, health, education and so forth. HDI was introduced by United Nations Development Programme (UNDP) in 1990 and published periodically in the annual report of the Human Development Report. HDI was formed by three basic dimensions: a long and healthy life; knowledge; and a decent standard of living.

dan kebutuhan dasar lainnya.

23. Indeks Pembangunan Manusia (IPM) menjelaskan bagaimana penduduk dapat mengakses hasil pembangunan dalam memperoleh pendapatan, kesehatan, pendidikan dan sebagainya. IPM diperkenalkan oleh UNDP pada tahun 1990 dan dipublikasikan secara berkala dalam laporan tahunan Human Development Report (HDR). IPM dibentuk oleh 3 (tiga) dimensi dasar: Umur panjang dan hidup sehat; pengetahuan; dan standar hidup layak.

ULASAN**DESCRIPTION**

Jumlah sarana pendidikan tahun 2021 meningkat dibandingkan tahun 2020 pada seluruh jenjang pendidikan formal. Sejalan dengan bertambahnya jumlah sekolah, jumlah tenaga pengajar pada setiap tingkat pendidikan juga meningkat.

Peningkatan jumlah sarana pendidikan dan tenaga pengajar tersebut diharapkan dapat meningkatkan rata – rata kualitas SDM Kabupaten Dompu.

Penduduk yang sehat akan memiliki produktivitas yang tinggi dalam mengisi pembangunan. Untuk mewujudkan hal tersebut perlu sarana dan prasarana yang memadai. Pada tahun 2021 Kabupaten Dompu memiliki 2 buah Rumah Sakit Umum, 10 Puskesmas, 47 Puskesmas Pembantu dan 434 Posyandu.

Tenaga medis pada tahun 2021 berjumlah 1.554 orang terdiri dari 73 orang dokter, 8 dokter gigi, 643 orang perawat, 684 orang bidan, 79 orang tenaga kefarmasian dan 67 orang tenaga gizit.

The number of education facilities in 2021 are increased than 2020 at every level of formal education. The increased of educational facilities in 2015 are follows by increased of teachers.

The increase of educational facilities and teachers are aimed to increased human capital in Dompu.

The health habit will have high productivity in order to develop the country. That method needs good facilities. In 2021 Dompu had 2 General Hospital, 10 Public Health Centres, 47 Auxillary Public Health Centres and 434 integrated health service depots.

In 2021, there will be 1,554 medical personnel, consisting of 73 doctors, 8 dentists, 643 nurses, 684 midwives, 79 pharmacists and 67 nutritionists.

4.1 PENDIDIKAN EDUCATION

Tabel 4.1.1 Jumlah Sekolah, Guru, dan Murid Taman Kanak-Kanak (TK) di Bawah Kementerian Pendidikan dan Kebudayaan Menurut Kecamatan di Kabupaten Dompu, 2020/2021 dan 2021/2022
Number of Schools, Teachers, and Pupils in Kindergarten Under The Ministry of Education and Culture by Subdistrict in Dompu Regency, 2020/2021 and 2021/2022

Kecamatan Subdistrict	Sekolah/Schools					
	Negeri/Public		Swasta/Private		Jumlah/Total	
	2020/2021	2021/2022	2020/2021	2021/2022	2020/2021	2021/2022
(1)	(2)	(3)	(4)	(5)	(6)	(7)
Hu'u	-	-	6	8	6	8
Pajo	1	1	10	10	11	11
Dompu	1	1	18	20	19	21
Woja	5	5	8	10	13	15
Kilo	1	1	7	7	8	8
Kempo	-	-	3	3	3	3
Mangalewa	1	1	2	3	3	4
Pekat	-	-	6	6	6	6
Kabupaten Dompu	9	9	60	67	69	76

Lanjutan Tabel/*Continued Table* 4.1.1

Kecamatan Subdistrict	Guru ¹ /Teachers ¹					
	Negeri/Public		Swasta/Private		Jumlah/Total	
	2020/2021	2021/2022	2020/2021	2021/2022	2020/2021	2021/2022
(1)	(8)	(9)	(10)	(11)	(12)	(13)
Hu'u	-	-	14	18	14	18
Pajo	5	5	26	21	31	26
Dompu	17	15	120	119	137	134
Woja	19	15	32	35	51	50
Kilo	12	7	23	25	35	32
Kempo	-	-	9	7	9	7
Mangalewa	16	15	6	8	22	23
Pekat	-	-	17	14	17	14
Kabupaten Dompu	69	57	247	247	316	304

Lanjutan Tabel/*Continued Table 4.1.1*

Kecamatan Subdistrict	Murid/Pupils					
	Negeri/Public		Swasta/Private		Jumlah/Total	
	2020/2021	2021/2022	2020/2021	2021/2022	2020/2021	2021/2022
(1)	(14)	(15)	(16)	(17)	(18)	(19)
Hu'u	-	-	234	278	234	278
Pajo	34	43	367	366	401	409
Dompu	76	80	1 040	1 079	1 116	1 159
Woja	224	230	350	456	574	686
Kilo	73	54	384	358	457	412
Kempo	-	-	132	112	132	112
Manggalewa	76	94	68	134	144	228
Pekat	-	-	285	252	285	252
Kabupaten Dompu	483	501	2 860	3 035	3 343	3 536

Catatan/Note: ¹ Jumlah guru termasuk kepala sekolah dan guru/*The total of teachers including headmaster and teacher*

Sumber/Source: Kementerian Pendidikan dan Kebudayaan, Data Semester Ganjil/*Ministry of Educations and Culture, Odd semester report data*

Tabel
Table 4.1.2

**Jumlah Sekolah, Guru, dan Murid Raudatul Athfal (RA)
di Bawah Kementerian Agama Menurut Kecamatan di
Kabupaten Dompu, 2019/2020 dan 2020/2021**
*Number of Schools, Teachers, and Pupils in Raudatul Athfal
(RA) Under The Ministry of Religious Affairs by Subdistrict in
Dompu Regency, 2019/2020 and 2020/2021*

Kecamatan Subdistrict	Sekolah/Schools		Guru/Teachers		Murid/Pupils	
	2019/2020	2020/2021	2019/2020	2020/2021	2019/2020	2020/2021
(1)	(2)	(3)	(4)	(5)	(6)	(7)
Hu'u	-	-	-	-	-	-
Pajo	2	2	8	10	99	102
Dompu	2	2	13	13	104	83
Woja	4	4	21	22	157	201
Kilo	1	2	-	6	-	61
Kempo	1	1	4	7	108	73
Manggalewa	4	4	9	17	191	137
Pekat	6	8	25	45	291	450
Kabupaten Dompu	20	23	80	120	950	1 107

Catatan/Note: Seluruh Raudatul Athfal (RA) berstatus swasta/*All Raudatul Athfal (RA) are private*
Sumber/Source: Kementerian Agama, Data Semester Ganjil/*Ministry of Religious Affairs, Odd semester report data*

Tabel 4.1.3
Table

Jumlah Sekolah, Guru, dan Murid Sekolah Dasar (SD) di Bawah Kementerian Pendidikan dan Kebudayaan Menurut Kecamatan di Kabupaten Dompu, 2020/2021 dan 2021/2022

Number of Schools, Teachers, and Pupils in Primary Schools Under The Ministry of Education and Culture by Subdistrict in Dompu Regency, 2020/2021 and 2021/2022

Kecamatan Subdistrict	Sekolah/Schools					
	Negeri/Public		Swasta/Private		Jumlah/Total	
	2020/2021	2021/2022	2020/2021	2021/2022	2020/2021	2021/2022
(1)	(2)	(3)	(4)	(5)	(6)	(7)
Hu'u	14	14	-	-	14	14
Pajo	14	14	-	-	14	14
Dompu	35	35	3	3	38	38
Woja	43	43	-	1	43	44
Kilo	18	18	-	-	18	18
Kempo	20	20	1	1	21	21
Manggalewa	31	31	1	2	32	33
Pekat	37	37	-	-	37	37
Kabupaten Dompu	212	212	5	7	217	219

Lanjutan Tabel/*Continued Table* 4.1.3

Kecamatan Subdistrict	Guru ¹ /Teachers ¹					
	Negeri/Public		Swasta/Private		Jumlah/Total	
	2020/2021	2021/2022	2020/2021	2021/2022	2020/2021	2021/2022
(1)	(8)	(9)	(10)	(11)	(12)	(13)
Hu'u	190	189	-	-	190	189
Pajo	256	246	-	-	256	246
Dompu	718	694	76	95	794	789
Woja	785	788	-	1	785	789
Kilo	316	359	-	-	316	359
Kempo	293	278	4	3	297	281
Mangalewa	386	380	9	21	395	401
Pekat	400	370	-	-	400	370
Kabupaten Dompu	3 344	3 304	89	120	3 433	3 424

Lanjutan Tabel/*Continued Table 4.1.3*

Kecamatan Subdistrict	Murid/Pupils					
	Negeri/Public		Swasta/Private		Jumlah/Total	
	2020/2021	2021/2022	2020/2021	2021/2022	2020/2021	2021/2022
(1)	(14)	(15)	(16)	(17)	(18)	(19)
Hu'u	1 995	1 950	-	-	1 995	1 950
Pajo	1 230	1 124	-	-	1 230	1 124
Dompu	5 786	5 540	1 230	1 319	7 016	6 859
Woja	5 996	5 619	-	26	5 996	5 645
Kilo	2 316	2 229	-	-	2 316	2 229
Kempo	2 214	2 036	51	96	2 265	2 132
Mangalewa	4 167	4 074	62	176	4 229	4 250
Pekat	3 994	3 759	-	-	3 994	3 759
Kabupaten Dompu	27 698	26 331	1 343	1 617	29 041	27 948

Catatan/Note: ¹ Jumlah guru termasuk kepala sekolah dan guru/*The total of teachers including headmaster and teacher*
 Sumber/Source: Kementerian Pendidikan dan Kebudayaan, Sistem Data Pokok Pendidikan, data semester ganjil/*Ministry of Educations and Culture, Basic Education Data System, odd semester report data*

Tabel
Table 4.1.4

Jumlah Sekolah, Guru, dan Murid Madrasah Ibtidaiyah (MI) di Bawah Kementerian Agama Menurut Kecamatan di Kabupaten Dompu, 2019/2020 dan 2020/2021
Number of Schools, Teachers, and Pupils in Madrasah Ibtidaiyah (MI) Under The Ministry of Religious Affairs by Subdistrict in Dompu Regency, 2019/2020 and 2020/2021

Kecamatan Subdistrict	Sekolah/Schools					
	Negeri/Public		Swasta/Private		Jumlah/Total	
	2019/2020	2020/2021	2019/2020	2020/2021	2019/2020	2020/2021
(1)	(2)	(3)	(4)	(5)	(6)	(7)
Hu'u	-	-	5	5	5	5
Pajo	-	-	2	3	2	3
Dompu	-	-	5	5	5	5
Woja	1	1	10	10	11	11
Kilo	-	-	3	3	3	3
Kempo	-	-	2	2	2	2
Manggalewa	-	-	11	11	11	11
Pekat	-	-	15	15	15	15
Kabupaten Dompu	1	1	53	54	54	55

Lanjutan Tabel/*Continued Table 4.1.4*

Kecamatan Subdistrict	Guru/Teachers					
	Negeri/Public		Swasta/Private		Jumlah/Total	
	2019/2020	2020/2021	2019/2020	2020/2021	2019/2020	2020/2021
(1)	(8)	(9)	(10)	(11)	(12)	(13)
Hu'u	-	-	75	84	75	84
Pajo	-	-	41	66	41	66
Dompu	-	-	88	69	88	69
Woja	29	38	170	184	199	222
Kilo	-	-	26	28	26	28
Kempo	-	-	25	29	25	29
Manggalawa	-	-	138	173	138	173
Pekat	-	-	157	187	157	187
Kabupaten Dompu	29	38	720	820	749	858

Lanjutan Tabel/*Continued Table 4.1.4*

Kecamatan Subdistrict	Murid/Pupils					
	Negeri/Public		Swasta/Private		Jumlah/Total	
	2019/2020	2020/2021	2019/2020	2020/2021	2019/2020	2020/2021
(1)	(14)	(15)	(16)	(17)	(18)	(19)
Hu'u	-	-	716	682	716	682
Pajo	-	-	410	525	410	525
Dompu	-	-	678	533	678	533
Woja	454	500	1 277	1 231	1 731	1 731
Kilo	-	-	261	217	261	217
Kempo	-	-	479	474	479	474
Manggalewa	-	-	1 336	1 266	1 336	1 266
Pekat	-	-	1 839	1 799	1 839	1 799
Kabupaten Dompu	454	500	6 996	6 727	7 450	7 227

Catatan/Note:

Sumber/Source: Kementerian Agama, EMIS, Data Semester Ganjil/Ministry of Religious Affairs, EMIS, Odd semester report data

Tabel
Table 4.1.5

Jumlah Sekolah, Guru, dan Murid Sekolah Menengah Pertama (SMP) di Bawah Kementerian Pendidikan dan Kebudayaan Menurut Kecamatan di Kabupaten Dompu, 2020/2021 dan 2021/2022

Number of Schools, Teachers, and Pupils in Lower Secondary Schools Under The Ministry of Education and Culture by Subdistrict in Dompu Regency, 2020/2021 and 2021/2022

Kecamatan Subdistrict	Sekolah/Schools					
	Negeri/Public		Swasta/Private		Jumlah/Total	
	2020/2021	2021/2022	2020/2021	2021/2022	2020/2021	2021/2022
(1)	(2)	(3)	(4)	(5)	(6)	(7)
Hu'u	4	4	2	2	6	6
Pajo	3	3	1	2	4	5
Dompu	9	9	6	6	15	15
Woja	8	8	2	5	10	13
Kilo	2	2	4	4	6	6
Kempo	6	6	-	-	6	6
Mangalewa	7	7	-	1	7	8
Pekat	9	9	-	-	9	9
Kabupaten Dompu	48	48	15	20	63	68

Lanjutan Tabel/*Continued Table* 4.1.5

Kecamatan Subdistrict	Guru ¹ /Teachers ¹					
	Negeri/Public		Swasta/Private		Jumlah/Total	
	2020/2021	2021/2022	2020/2021	2021/2022	2020/2021	2021/2022
(1)	(8)	(9)	(10)	(11)	(12)	(13)
Hu'u	131	124	43	43	174	167
Pajo	93	113	10	16	103	129
Dompu	441	462	66	74	507	536
Woja	408	419	35	54	443	473
Kilo	51	57	62	55	113	112
Kempo	218	232	-	-	218	232
Manggalewa	208	217	-	8	208	225
Pekat	146	158	-	-	146	158
Kabupaten Dompu	1 696	1 782	216	250	1 912	2 032

Lanjutan Tabel/Continued Table 4.1.5

Kecamatan Subdistrict	Murid/Pupils					
	Negeri/Public		Swasta/Private		Jumlah/Total	
	2020/2021	2021/2022	2020/2021	2021/2022	2020/2021	2021/2022
(1)	(14)	(15)	(16)	(17)	(18)	(19)
Hu'u	899	895	224	155	1 123	1 050
Pajo	361	366	42	118	403	484
Dompu	2 754	2 684	945	1 030	3 699	3 714
Woja	2 422	2 218	106	254	2 528	2 472
Kilo	449	404	512	420	961	824
Kempo	1 152	1 086	-	-	1 152	1 086
Manggalewa	1 484	1 315	-	44	1 484	1 359
Pekat	1 431	1 298	-	-	1 431	1 298
Kabupaten Dompu	10 952	10 266	1 829	2 021	12 781	12 287

Catatan/Note: ¹ Jumlah guru termasuk kepala sekolah dan guru/The total of teachers including headmaster and teacher
 Sumber/Source: Kementerian Pendidikan dan Kebudayaan, Sistem Data Pokok Pendidikan, data semester ganjil/Ministry of Educations and Culture, Basic Education Data System, odd semester report data

Tabel
Table 4.1.6

Jumlah Sekolah, Guru, dan Murid Madrasah Tsanawiyah (MTs) di Bawah Kementerian Agama Menurut Kecamatan di Kabupaten Dompu, 2019/2020 dan 2020/2021
Number of Schools, Teachers, and Pupils in Madrasah Tsanawiyah (MTs) Under The Ministry of Religious Affairs by Subdistrict in Dompu Regency , 2019/2020 and 2020/2021

Kecamatan Subdistrict	Sekolah/Schools					
	Negeri/Public		Swasta/Private		Jumlah/Total	
	2019/2020	2020/2021	2019/2020	2020/2021	2019/2020	2020/2021
(1)	(2)	(3)	(4)	(5)	(6)	(7)
Hu'u	-	-	2	2	2	2
Pajo	1	1	2	2	3	3
Dompu	-	-	7	7	7	7
Woja	1	1	8	9	9	10
Kilo	-	-	4	5	4	5
Kempo	-	-	-	-	-	-
Manggalewa	-	-	14	14	14	14
Pekat	-	-	12	13	12	13
Kabupaten Dompu	2	2	49	52	51	54

Lanjutan Tabel/Continued Table 4.1.6

Kecamatan Subdistrict	Guru/Teachers					
	Negeri/Public		Swasta/Private		Jumlah/Total	
	2019/2020	2020/2021	2019/2020	2020/2021	2019/2020	2020/2021
(1)	(8)	(9)	(10)	(11)	(12)	(13)
Hu'u	-	-	23	28	23	28
Pajo	36	49	46	44	82	93
Dompu	-	-	114	138	114	138
Woja	64	70	138	152	202	222
Kilo	-	-	66	97	66	97
Kempo	-	-	-	-	-	-
Manggalewa	-	-	142	169	142	169
Pekat	-	-	125	163	125	163
Kabupaten Dompu	100	119	654	791	754	910

Lanjutan Tabel/*Continued Table* 4.1.6

Kecamatan Subdistrict	Murid/Pupils					
	Negeri/Public		Swasta/Private		Jumlah/Total	
	2019/2020	2020/2021	2019/2020	2020/2021	2019/2020	2020/2021
(1)	(14)	(15)	(16)	(17)	(18)	(19)
Hu'u	-	-	122	94	122	94
Pajo	204	169	442	334	646	503
Dompu	-	-	642	582	642	582
Woja	647	635	662	549	1 309	1 184
Kilo	-	-	248	220	248	220
Kempo	-	-	-	-	-	-
Manggalewa	-	-	1 182	1 110	1 182	1 110
Pekat	-	-	1 048	1 000	1 048	1 000
Kabupaten Dompu	851	804	4 346	3 889	5 197	4 693

Catatan/Note:

Sumber/Source: Kementerian Agama, EMIS, Data Semester Ganjil/Ministry of Religious Affairs, EMIS, Odd semester report data

Tabel
Table 4.1.7

Jumlah Sekolah, Guru, dan Murid Sekolah Menengah Atas (SMA) di Bawah Kementerian Pendidikan dan Kebudayaan Menurut Kecamatan di Kabupaten Dompu, 2020/2021 dan 2021/2022
Number of Schools, Teachers, and Pupils in Upper Secondary Schools Under The Ministry of Education and Culture by Subdistrict in Dompu Regency, 2020/2021 and 2021/2022

Kecamatan Subdistrict	Sekolah/Schools					
	Negeri/Public		Swasta/Private		Jumlah/Total	
	2020/2021	2021/2022	2020/2021	2021/2022	2020/2021	2021/2022
(1)	(2)	(3)	(4)	(5)	(6)	(7)
Hu'u	1	1	-	-	1	1
Pajo	1	1	1	1	2	2
Dompu	3	3	6	6	9	9
Woja	3	3	1	1	4	4
Kilo	3	3	-	-	3	3
Kempo	2	2	-	-	2	2
Manggalewa	2	2	1	-	3	2
Pekat	3	3	-	-	3	3
Kabupaten Dompu	18	18	9	8	27	26

Lanjutan Tabel/*Continued Table 4.1.7*

Kecamatan Subdistrict	Guru ¹ /Teachers ¹					
	Negeri/Public		Swasta/Private		Jumlah/Total	
	2020/2021	2021/2022	2020/2021	2021/2022	2020/2021	2021/2022
(1)	(8)	(9)	(10)	(11)	(12)	(13)
Hu'u	51	49	-	-	51	49
Pajo	46	44	18	21	64	65
Dompu	195	196	93	85	288	281
Woja	150	147	13	12	163	159
Kilo	118	139	-	-	118	139
Kempo	76	72	-	-	76	72
Manggalewa	94	87	14	-	108	87
Pekat	81	80	-	-	81	80
Kabupaten Dompu	811	814	138	118	949	932

Lanjutan Tabel/Continued Table 4.1.7

Kecamatan Subdistrict	Murid/Pupils					
	Negeri/Public		Swasta/Private		Jumlah/Total	
	2020/2021	2021/2022	2020/2021	2021/2022	2020/2021	2021/2022
(1)	(14)	(15)	(16)	(17)	(18)	(19)
Hu'u	517	498	-	-	517	498
Pajo	296	275	161	151	457	426
Dompu	1 976	2 729	598	597	2 574	3 326
Woja	1 271	1 440	58	45	1 329	1 485
Kilo	671	586	-	-	671	586
Kempo	832	766	-	-	832	766
Manggalewa	940	978	21	-	961	978
Pekat	970	1 038	-	-	970	1 038
Kabupaten Dompu	7 473	8 310	838	793	8 311	9 103

Catatan/Note: ¹ Jumlah guru termasuk kepala sekolah dan guru/The total of teachers including headmaster and teacher
 Sumber/Source: Kementerian Pendidikan dan Kebudayaan, Sistem Data Pokok Pendidikan, data semester ganjil/Ministry of Educations and Culture, Basic Education Data System, odd semester report data

Tabel
Table 4.1.8

Jumlah Sekolah, Guru, dan Murid Sekolah Menengah Kejuruan (SMK) di Bawah Kementerian Pendidikan dan Kebudayaan Menurut Kecamatan di Kabupaten Dompu, 2020/2021 dan 2021/2022
Number of Schools, Teachers, and Pupils in Vocational High Schools Under The Ministry of Education and Culture by Subdistrict in Dompu Regency, 2020/2021 and 2021/2022

Kecamatan Subdistrict	Sekolah/Schools					
	Negeri/Public		Swasta/Private		Jumlah/Total	
	2020/2021	2021/2022	2020/2021	2021/2022	2020/2021	2021/2022
(1)	(2)	(3)	(4)	(5)	(6)	(7)
Hu'u	1	1	1	1	2	2
Pajo	-	-	1	1	1	1
Dompu	2	2	5	5	7	7
Woja	1	1	1	1	2	2
Kilo	1	1	-	-	1	1
Kempo	1	1	-	-	1	1
Manggalawa	2	2	4	4	6	6
Pekat	1	1	1	1	2	2
Kabupaten Dompu	9	9	13	13	22	22

Lanjutan Tabel/Continued Table 4.1.8

Kecamatan Subdistrict	Guru ¹ /Teachers ¹					
	Negeri/Public		Swasta/Private		Jumlah/Total	
	2020/2021	2021/2022	2020/2021	2021/2022	2020/2021	2021/2022
(1)	(8)	(9)	(10)	(11)	(12)	(13)
Hu'u	43	40	10	3	53	43
Pajo	-	-	23	18	23	18
Dompu	113	107	71	68	184	175
Woja	74	68	17	11	91	79
Kilo	69	79	-	-	69	79
Kempo	45	37	-	-	45	37
Manggalawa	76	73	31	41	107	114
Pekat	21	25	19	16	40	41
Kabupaten Dompu	441	429	171	157	612	586

Lanjutan Tabel/*Continued Table 4.1.8*

Kecamatan Subdistrict	Murid/Pupils					
	Negeri/Public		Swasta/Private		Jumlah/Total	
	2020/2021	2021/2022	2020/2021	2021/2022	2020/2021	2021/2022
(1)	(14)	(15)	(16)	(17)	(18)	(19)
Hu'u	412	441	184	146	596	587
Pajo	-	-	133	101	133	101
Dompu	1 587	1 564	450	434	2 037	1 998
Woja	517	456	54	45	571	501
Kilo	247	275	-	-	247	275
Kempo	263	335	-	-	263	335
Manggalewa	551	559	276	258	827	817
Pekat	424	468	198	185	622	653
Kabupaten Dompu	4 001	4 098	1 295	1 169	5 296	5 267

Catatan/Note: ¹ Guru yang mengajar di 2 sekolah atau lebih dihitung di masing-masing sekolah. Jumlah guru termasuk kepala sekolah dan guru/*The teacher who taught in two schools or more counted in every school. The total of teachers including headmaster and teacher*

Sumber/Source: Kementerian Pendidikan dan Kebudayaan, Sistem Data Pokok Pendidikan, data semester ganjil/*Ministry of Educations and Culture, Basic Education Data System, odd semester report data*

Tabel
Table 4.1.9

Jumlah Sekolah, Guru, dan Murid Madrasah Aliyah (MA) di Bawah Kementerian Agama Menurut Kecamatan di Kabupaten Dompu, 2019/2020 dan 2020/2021
Number of Schools, Teachers, and Pupils in Madrasah Aliyah (MA) Under the Ministry of Religious Affairs by Subdistrict in Dompu Regency, 2019/2020 and 2020/2021

Kecamatan Subdistrict	Sekolah/Schools					
	Negeri/Public		Swasta/Private		Jumlah/Total	
	2019/2020	2020/2021	2019/2020	2020/2021	2019/2020	2020/2021
(1)	(2)	(3)	(4)	(5)	(6)	(7)
Hu'u	-	-	1	1	1	1
Pajo	-	-	1	1	1	1
Dompu	-	-	3	3	3	3
Woja	1	1	3	3	4	4
Kilo	-	-	1	1	1	1
Kempo	-	-	-	-	-	-
Manggalewa	-	-	7	7	7	7
Peklat	-	-	7	8	7	8
Kabupaten Dompu	1	1	23	24	24	25

Lanjutan Tabel/*Continued Table 4.1.9*

Kecamatan Subdistrict	Guru/Teachers					
	Negeri/Public		Swasta/Private		Jumlah/Total	
	2019/2020	2020/2021	2019/2020	2020/2021	2019/2020	2020/2021
(1)	(8)	(9)	(10)	(11)	(12)	(13)
Hu'u	-	-	14	14	14	14
Pajo	-	-	6	13	6	13
Dompu	-	-	62	64	62	64
Woja	73	100	50	52	123	152
Kilo	-	-	6	6	6	6
Kempo	-	-	-	-	-	-
Manggalewa	-	-	110	127	110	127
Pekat	-	-	80	114	80	114
Kabupaten Dompu	73	100	328	390	401	490

Lanjutan Tabel/Continued Table 4.1.9

Kecamatan Subdistrict	Murid/Pupils					
	Negeri/Public		Swasta/Private		Jumlah/Total	
	2019/2020	2020/2021	2019/2020	2020/2021	2019/2020	2020/2021
(1)	(14)	(15)	(16)	(17)	(18)	(19)
Hu'u	-	-	71	52	71	52
Pajo	-	-	82	85	82	85
Dompu	-	-	242	197	242	197
Woja	750	685	283	231	1 033	916
Kilo	-	-	40	25	40	25
Kempo	-	-	-	-	-	-
Manggalewa	-	-	640	626	640	626
Pekat	-	-	555	565	555	565
Kabupaten Dompu	750	685	1 913	1 781	2 663	2 466

Catatan/Note: ...

Sumber/Source: Kementerian Agama, EMIS, Data Semester Ganjil/Ministry of Religious Affairs, EMIS, Odd semester report data

Tabel 4.1.10
Table

Jumlah Desa¹/Kelurahan yang Memiliki Fasilitas Sekolah Menurut Kecamatan dan Tingkat Pendidikan di Kabupaten Dompu, 2019–2021
Number of Villages¹/Kelurahan Having Educational Facilities by Subdistrict and Educational Level in Dompu Regency, 2019–2021

Kecamatan Subdistrict	SD Primary School		
	2019	2020	2021
(1)	(2)	(3)	(4)
Hu'u	8	8	8
Pajo	6	6	6
Dompu	15	15	15
Woja	14	14	14
Kilo	6	6	6
Kempo	8	8	8
Manggalewa	12	12	12
Pekat	12	12	12
Kabupaten Dompu	81	81	81

Lanjutan Tabel/*Continued Table* 4.1.10

Kecamatan Subdistrict	SMP Junior High School		
	2019	2020	2021
(1)	(5)	(6)	(7)
Hu'u	7	7	7
Pajo	4	4	4
Dompu	11	10	9
Woja	12	12	12
Kilo	6	6	6
Kempo	4	4	4
Manggalewa	11	12	12
Pekat	11	11	12
Kabupaten Dompu	66	66	66

Lanjutan Tabel/*Continued Table* 4.1.10

Kecamatan Subdistrict	SMA Senior High School		
	2019	2020	2021
(1)	(8)	(9)	(10)
Hu'u	1	1	1
Pajo	2	2	2
Dompu	9	8	8
Woja	4	5	6
Kilo	3	3	4
Kempo	2	2	2
Manggalewa	6	7	7
Pekat	7	7	8
Kabupaten Dompu	34	35	38

Lanjutan Tabel/*Continued Table 4.1.10*

Kecamatan Subdistrict	SMK Vocational School		
	2019	2020	2021
(1)	(11)	(12)	(13)
Hu'u	2	2	2
Pajo	1	1	1
Dompu	5	6	6
Woja	2	3	3
Kilo	1	1	1
Kempo	1	1	1
Manggalewa	4	5	5
Pekat	2	2	2
Kabupaten Dompu	18	21	21

Lanjutan Tabel/*Continued Table* 4.1.10

Kecamatan Subdistrict	Perguruan Tinggi University		
	2019	2020	2021
(1)	(14)	(15)	(16)
Hu'u	–	–	–
Pajo	–	–	–
Dompu	2	2	2
Woja	1	1	1
Kilo	–	–	–
Kempo	–	–	–
Manggalewa	–	–	–
Pekat	–	–	–
Kabupaten Dompu	3	3	3

Catatan/Note: ¹ Desa pada tabel ini termasuk Unit Permukiman Transmigrasi (UPT) yang masih dibina oleh kementerian terkait dan nagari di Provinsi Sumatera Barat/Villages in this table include Transmigration Settlement Unit which is still fostered by the relevant ministries and the nagari in the Province of Sumatera Barat

Sumber/Source: BPS, Pendataan Potensi Desa (Podes)/ BPS-Statistics Indonesia, Village Potential Data Collection

Tabel
Table 4.1.11

Angka Partisipasi Murni (APM) dan Angka Partisipasi Kasar (APK) Menurut Jenjang Pendidikan di Kabupaten Dompu, 2020 dan 2021
Net Enrollment Rate and Gross Enrollment Ratio by Educational Level in Dompu Regency, 2020 and 2021

Jenjang Pendidikan Educational Level	Angka Partisipasi Murni (APM) Net Enrollment Rate		Angka Partisipasi Kasar (APK) Gross Enrollment Ratio	
	2020	2021	2020	2021
(1)	(2)	(3)	(4)	(5)
SD/MI/Sederajat Primary School	NA	NA	NA	NA
SMP/MTs/ Sederajat Lower Secondary School	NA	NA	NA	NA
SMA/SMK/MA/Sederajat Upper Secondary School	NA	NA	NA	NA

Catatan/Note: ...

Sumber/Source: BPS, Survei Sosial Ekonomi Nasional (Susenas)/BPS-Statistics Indonesia, National Socioeconomic Survey

Tabel
Table 4.1.12

Persentase Penduduk Berumur 15 Tahun ke Atas yang Melek Huruf Menurut Kelompok Umur di Kabupaten Dompu, 2020 dan 2021
Percentage of Literate People Aged 15 Years and Over by Age Group in Dompu Regency, 2020 and 2021

Kelompok Umur <i>Age Group</i>	2020	2021
(1)	(2)	(3)
15–19	NA	NA
20–24	NA	NA
25–29	NA	NA
30–34	NA	NA
35–39	NA	NA
40–44	NA	NA
45–49	NA	NA
50+	NA	NA
Jumlah/Total	NA	NA
15–24	NA	NA
15–44	NA	NA
15+	NA	NA
45+	NA	NA

Catatan/Note: ...

Sumber/Source: BPS, Survei Sosial Ekonomi Nasional (Susenas)/BPS-Statistics Indonesia, National Socioeconomic Survey

4.2 KESEHATAN HEALTH

Tabel 4.2.1 **Jumlah Desa¹/Kelurahan Yang Memiliki Sarana Kesehatan Menurut Kecamatan di Kabupaten Dompu, 2019–2021**
Table 4.2.1 **Number of Villages¹/Kelurahan Having Health Facilities by Subdistrict in Dompu Regency, 2019–2021**

Kecamatan Subdistrict	Rumah Sakit Hospital		
	2019	2020	2021
(1)	(2)	(3)	(4)
Hu'u	-	-	-
Pajo	-	-	-
Dompu	1	1	1
Woja	-	-	-
Kilo	-	-	-
Kempo	-	-	-
Manggelewa	1	1	1
Pekat	-	-	-
Kabupaten Dompu	2	2	2

Lanjutan Tabel/*Continued Table* 4.2.1

Kecamatan <i>Subdistrict</i>	Rumah Sakit Bersalin <i>Maternity Hospital</i>		
	2019	2020	2021
(1)	(5)	(6)	(7)
Hu'u	-	-	-
Pajo	-	-	-
Dompu	-	-	-
Woja	-	-	-
Kilo	-	-	-
Kempo	-	-	-
Mangelewa	-	-	-
Pekat	-	-	-
Kabupaten Dompu	-	-	-

Lanjutan Tabel/Continued Table 4.2.1

Kecamatan Subdistrict	Poliklinik Polyclinic		
	2019	2020	2021
(1)	(8)	(9)	(10)
Hu'u	-	-	-
Pajo	-	-	-
Dompu	-	-	-
Woja	-	-	-
Kilo	-	-	-
Kempo	-	-	-
Manggelewa	-	-	-
Pekat	-	-	-
Kabupaten Dompu	-	-	-

Lanjutan Tabel/*Continued Table 4.2.1*

Kecamatan <i>Subdistrict</i>	Puskesmas <i>Public Health Center</i>		
	2019	2020	2021
(1)	(11)	(12)	(13)
Hulu	1	1	1
Pajo	1	1	1
Dompu	2	2	2
Woja	1	1	1
Kilo	1	1	1
Kempo	1	1	1
Manggelewa	1	1	1
Pekat	1	1	2
Kabupaten Dompu	9	9	10

Lanjutan Tabel/*Continued Table 4.2.1*

Kecamatan <i>Subdistrict</i>	Puskesmas Pembantu <i>Subsidiary of Public Health Center</i>		
	2019	2020	2021
(1)	(14)	(15)	(16)
Hu'u	-	4	4
Pajo	-	4	4
Dompu	-	7	7
Woja	-	7	7
Kilo	-	5	5
Kempo	-	4	4
Manggelewa	-	8	8
Pekat	-	8	8
Kabupaten Dompu	-	47	47

Lanjutan Tabel/*Continued Table* 4.2.1

Kecamatan Subdistrict	Apotek Pharmacy		
	2019	2020	2021
(1)	(17)	(18)	(19)
Hu'u	-	-	1
Pajo	-	1	1
Dompu	14	14	14
Woja	5	6	8
Kilo	-	-	-
Kempo	-	-	-
Manggelewa	4	4	4
Pekat	1	1	2
Kabupaten Dompu	24	26	30

Catatan/Note: ¹ Desa pada tabel ini termasuk Unit Permukiman Transmigrasi (UPT) yang masih dibina oleh kementerian terkait dan nagari di Provinsi Sumatera Barat/*Villages in this table include Transmigration Settlement Unit which is still fostered by the relevant ministries and the nagari in the Province of Sumatera Barat*

Sumber/Source: BPS, Pendataan Potensi Desa (Podes)/*BPS-Statistics Indonesia, Village Potential Data Collecting*

Tabel 4.2.2 Jumlah Tenaga Kesehatan Menurut Kecamatan di Kabupaten Dompu, 2020
Table *Number of Health Human Resources by Subdistrict in Dompu Regency, 2020*

Kecamatan Subdistrict	Dokter ¹ Doctor ¹	Dokter Gigi ² Dentist ²	Perawat Nurse	Bidan Midwife	Tenaga kefarmasian Pharmacist
(1)	(2)	(3)	(4)	(5)	(6)
Hu'u	3	0	44	57	4
Pajo	2	0	44	43	3
Dompu	41	4	272	185	42
Woja	8	1	87	160	9
Kilo	3	1	37	56	7
Kempo	3	1	38	43	4
Manggelewa	8	0	71	38	8
Pekat	5	1	50	102	2
Kabupaten Dompu	73	8	643	684	79

Lanjutan Tabel/*Continued Table 4.2.2*

Kecamatan <i>Subdistrict</i>	Tenaga Kesehatan Masyarakat <i>Public Health worker</i>	Tenaga Kesehatan Lingkungan <i>Enviromental Health Worker</i>	Tenaga Gizi <i>Nutritionist</i>	Ahli Teknologi Laboratorium Medik <i>Medical Laboratory Technician</i>
(1)	(7)	(8)	(9)	(10)
Hu'u	-	-	5	-
Pajo	-	-	4	-
Dompu	-	-	26	-
Woja	-	-	5	-
Kilo	-	-	6	-
Kempo	-	-	5	-
Manggelewa	-	-	10	-
Pekat	-	-	6	-
Kabupaten Dompu	-	-	67	-

Catatan/*Note*: ¹ Dokter dalam tabel ini termasuk dokter spesialis (selain spesialis gigi) dan dokter umum/*Doctor in this table include medical specialist (exclude dentist specialist) and general practitioner*

² Dokter gigi dalam tabel ini termasuk dokter spesialis gigi dan dokter gigi/*Doctor in this table include dentist dan dentist specialist*

Sumber/*Source*: ...

Tabel 4.2.3 Jumlah Rumah Sakit Umum, Rumah Sakit Khusus, Puskesmas, Klinik Pratama, dan Posyandu Menurut Kecamatan di Kabupaten Dompu, 2019 dan 2020
Number of General Hospital, Specialized Hospital, Public Health Center, Primary Clinic, and Integrated Health Post by Subdistrict in Dompu Regency, 2019 and 2020

Kecamatan Subdistrict	Rumah Sakit Umum General Hospital		Rumah Sakit Khusus Specialized Hospital	
	2019	2020	2019	2020
(1)	(2)	(3)	(4)	(5)
Hu'u	-	-	-	-
Pajo	-	-	-	-
Dompu	1	1	-	-
Woja	-	-	-	-
Kilo	-	-	-	-
Kempo	-	-	-	-
Mangelewa	1	1	-	-
Peklat	-	-	-	-
Kabupaten Dompu	2	2	-	-

Lanjutan Tabel/*Continued Table* 4.2.3

Kecamatan Subdistrict	Puskesmas ¹ Rawat Inap Public Health Center ¹ with Inpatient Care		Puskesmas ¹ Non Rawat Inap Public Health Center ¹ without Inpatient Care	
	2019	2020	2019	2020
(1)	(6)	(7)	(8)	(9)
Hu'u	1	1	-	-
Pajo	1	1	-	-
Dompu	2	2	-	-
Woja	1	1	-	-
Kilo	1	1	-	-
Kempo	1	1	-	-
Manggelewa	1	1	-	-
Pekat	1	1	-	-
Kabupaten Dompu	9	9	-	-

Lanjutan Tabel/Continued Table 4.2.3

Kecamatan Subdistrict	Klinik Pratama Primary Clinic		Posyandu Intregrated Health Post	
	2019	2020	2019	2020
(1)	(10)	(11)	(12)	(13)
Hu'u	-	-	-	44
Pajo	-	-	-	30
Dompu	-	2	-	83
Woja	-	1	-	71
Kilo	-	-	-	30
Kempo	-	-	-	35
Mangelewa	-	-	-	67
Pekat	-	-	-	74
Kabupaten Dompu	-	3	-	434

Catatan/Note: ¹ Puskesmas yang teregistrasi/Registered Public Health Center

Sumber/Source: ...

4.3 AGAMA DAN SOSIAL LAINNYA RELIGION AND OTHER SOCIAL AFFAIRS

Tabel 4.3.1 Jumlah Penduduk Menurut Kecamatan dan Agama yang Dianut di Kabupaten Dompu, 2021
Population by Subdistrict and Religion in Dompu Regency, 2021

Kecamatan Subdistrict	Islam	Protestan Protestant	Katolik Catholic	Hindu	Budha Buddha	Lainnya Others
(1)	(2)	(3)	(4)	(5)	(6)	(7)
Hu'u	NA	NA	NA	NA	NA	NA
Pajo	NA	NA	NA	NA	NA	NA
Dompu	NA	NA	NA	NA	NA	NA
Woja	NA	NA	NA	NA	NA	NA
Kilo	NA	NA	NA	NA	NA	NA
Kempo	NA	NA	NA	NA	NA	NA
Manggelewa	NA	NA	NA	NA	NA	NA
Pekat	NA	NA	NA	NA	NA	NA
Kabupaten Dompu	NA	NA	NA	NA	NA	NA

Catatan/Note: ...

Sumber/Source: ...

Tabel 4.3.2 Jumlah Tempat Peribadatan Menurut Kecamatan di Kabupaten Dompu, 2021
Table 4.3.2 Number of Places of Worship by Subdistrict in Dompu Regency, 2021

Kecamatan Subdistrict	Masjid Mosque	Mushola Pray Room	Gereja Protestan Protestant Church	Gereja Katholik Catholic Church	Pura Temple	Vihara
(1)	(2)	(3)	(4)	(5)	(6)	(7)
Hu'u	NA	NA	NA	NA	NA	NA
Pajo	NA	NA	NA	NA	NA	NA
Dompu	NA	NA	NA	NA	NA	NA
Woja	NA	NA	NA	NA	NA	NA
Kilo	NA	NA	NA	NA	NA	NA
Kempo	NA	NA	NA	NA	NA	NA
Manggelewa	NA	NA	NA	NA	NA	NA
Pekat	NA	NA	NA	NA	NA	NA
Kabupaten Dompu	NA	NA	NA	NA	NA	NA

Catatan/Note: ...

Sumber/Source: ...

Tabel
Table 4.3.3

**Jumlah Desa¹/Kelurahan yang Mengalami Bencana Alam²
Menurut Kecamatan di Kabupaten Dompu, 2019–2021**
**Number of Villages¹/Kelurahan that Had Natural Disaster²
by Subdistrict in Dompu Regency, 2019–2021**

Kecamatan Subdistrict	Banjir/Flood		
	2019	2020	2021
(1)	(2)	(3)	(4)
Hu'u	–	–	–
Pajo	–	–	–
Dompu	4	1	2
Woja	6	2	3
Kilo	–	–	5
Kempo	3	2	6
Manggalewa	–	–	–
Pekat	1	–	–
Kabupaten Dompu	14	5	16

Lanjutan Tabel/*Continued Table 4.3.3*

Kecamatan Subdistrict	Gempa Bumi/ <i>Earthquake</i>		
	2019	2020	2021
(1)	(5)	(6)	(7)
Hu'u	1	6	1
Pajo	–	–	–
Dompu	–	–	–
Woja	–	–	–
Kilo	–	–	–
Kempo	–	–	–
Manggalewa	–	–	–
Pekat	–	–	–
Kabupaten Dompu	1	6	1

Lanjutan Tabel/*Continued Table* 4.3.3

Kecamatan <i>Subdistrict</i>	Tanah Longsor/ <i>Landslide</i>		
	2019	2020	2021
(1)	(8)	(9)	(10)
Hu'u	–	–	–
Pajo	–	–	–
Dompu	3	–	1
Woja	2	–	1
Kilo	–	–	–
Kempo	–	–	–
Manggalewa	–	–	–
Pekat	–	1	–
Kabupaten Dompu	5	1	2

Catatan/*Note*: ¹ Desa pada tabel ini termasuk Unit Permukiman Transmigrasi (UPT) yang masih dibina oleh kementerian terkait dan nagari di Provinsi Sumatera Barat/*Villages in this table are included in Transmigration Settlement Unit which is still fostered by the relevant ministries and the nagari in the Province of Sumatera Barat*

Sumber/*Source*: ² Kejadian dalam setahun sebelum tahun pencacahan/*Occured during the last one year before the enumeration years*
BPS, Pendataan Potensi Desa (Podes)/*BPS-Statistics Indonesia, Village Potential Data Collecting*

4.4 KEMISKINAN POVERTY

Tabel 4.4.1 **Garis Kemiskinan, Jumlah, dan Persentase Penduduk Miskin di Kabupaten Dompu, 2014–2021**
Poverty Line, Number, and Percentage of Poor People in Dompu Regency, 2014–2021

Tahun Year	Garis Kemiskinan (rupiah/kapita/bulan) Poverty Line (rupiah/capita/month)	Jumlah Penduduk Miskin (ribu) Number of Poor People (thousand)	Persentase Penduduk Miskin Percentage of Poor People
(1)	(2)	(3)	(4)
2014	NA	NA	NA
2015	NA	NA	NA
2016	NA	NA	NA
2017	NA	NA	NA
2018	NA	NA	NA
2019	NA	NA	NA
2020	362 142	30.97	12.16
2021	370 120	33.26	12,60

Catatan/Note: ...

Sumber/Source: BPS, Survei Sosial Ekonomi Nasional Maret/BPS-Statistics Indonesia, March National Socioeconomic Survey

Tabel
Table 4.4.2

Indeks Kedalaman Kemiskinan dan Indeks Keparahan Kemiskinan di Kabupaten Dompu, 2014–2021
Poverty Gap Index and Poverty Severity Index in Dompu Regency, 2014–2021

Tahun Year	Indeks Kedalaman Kemiskinan Poverty Gap Index	Indeks Keparahan Kemiskinan Poverty Severity Index
(1)	(2)	(3)
2014	NA	NA
2015	NA	NA
2016	NA	NA
2017	NA	NA
2018	NA	NA
2019	NA	NA
2020	1.65	0.34
2021	1.33	0.25

Catatan/Note: ...

Sumber/Source: BPS, Survei Sosial Ekonomi Nasional Maret/BPS-Statistics Indonesia, March National Socioeconomic Survey



BAB
CHAPTER
05

**PERTANIAN, KEHUTANAN, PETERNAKAN,
DAN PERIKANAN**

*AGRICULTURE, FORESTRY, LIVESTOCK,
AND FISHERY*

<https://dompukab.bps.go.id>

PENJELASAN TEKNIS

1. Lahan sawah adalah lahan pertanian yang berpetak-petak dan dibatasi oleh pematang (galangan), saluran untuk menahan/ menyalurkan air, yang biasanya ditanami padi sawah tanpa memandang dari mana diperoleh atau status lahan tersebut. Lahan yang dimaksud termasuk lahan yang terdaftar di Pajak Bumi Bangunan, luran Pembangunan Daerah, lahan bengkok, lahan serobotan, lahan rawa yang ditanami padi dan lahan bekas tanaman tahunan yang telah dijadikan sawah, baik yang ditanami padi, palawija atau tanaman semusim lainnya.
2. Tegall/Kebun adalah lahan pertanian bukan sawah (lahan kering) yang ditanami tanaman semusim atau tahunan dan terpisah dengan halaman sekitar rumah serta penggunaannya tidak berpindah pindah.
3. Ladang/Huma adalah lahan pertanian bukan sawah (lahan kering) yang biasanya ditanami tanaman semusim dan penggunaannya hanya semusim atau dua musim, kemudian akan ditinggalkan bila sudah tidak subur lagi (berpindah-pindah). Kemungkinan lahan ini beberapa tahun kemudian akan dikerjakan kembali jika sudah subur.
4. Lahan yang sementara tidak diusahakan adalah lahan yang

TECHNICAL NOTES

1. *Wetland is agricultural land that separated by small dykes to resist water, where the main crop is usually wetland paddy without considering where it is got from or the status of the land. It includes the land that is registered at land income tax office, regional development contribution, 'bengkok' land, illegal ownership, swamps for rice cultivation, and annual crop land mark that has been used as rice field, which are both planted with paddy, secondary crops or the other seasonal crops.*
2. *Dry field/Garden is an dryland (unirrigated land) which is planted with seasonal or annual crops and separately from the yard around the house without shifting*
3. *Unirrigated agricultural field / Shifting cultivation land is dryland (unirrigated land) that usually is cultivated for seasonal crops and utilized only for one or two seasons, then it will be left when it is not fertile (shifting). Maybe, this land will be used again in a few years if it has been fertile.*
4. *Temporarily unused land is land that is regularly used but temporarily (more than a year but less or equal than two years) is unused, it includes wetland that is not cultivated more than two years.*
5. *Production of paddy and secondary crops data are presented in the form of: dry unhusked rice (paddy),*

- biasanya diusahakan tetapi untuk sementara (lebih dari 1 (satu) tahun tetapi kurang dari atau sama dengan 2 (dua) tahun) tidak diusahakan, termasuk lahan sawah yang tidak diusahakan selama lebih dari 2 (dua) tahun.
5. Data produksi padi dan palawija yang disajikan adalah dalam kualitas: gabah kering giling (padi), pipilan kering (jagung), biji kering (kedelai dan kacang tanah), dan umbi basah (ubi kayu dan ubi jalar).
 6. Tanaman sayuran semusim adalah tanaman sumber vitamin, garam mineral dan lain-lain yang dikonsumsi dari bagian tanaman yang berupa daun, bunga, buah, dan umbinya, yang berumur kurang dari satu tahun.
 7. Tanaman buah-buahan semusim adalah tanaman sumber vitamin, garam mineral, dan lain-lain yang dikonsumsi dari bagian tanaman yang berupa buah, berumur kurang dari satu tahun, tidak berbentuk pohon/rumpun tetapi menjalar dan berbatang lunak.
 8. Tanaman buah-buahan tahunan adalah tanaman sumber vitamin, garam mineral, dan lain-lain yang dikonsumsi dari bagian tanaman yang berupa buah dan merupakan tanaman tahunan.
 9. Tanaman sayuran tahunan adalah tanaman sumber vitamin, garam mineral, dan lain-lain yang dikonsumsi dari bagian tanaman yang berupa daun dan atau buah *dry loose maize (maize), dry shells crops (soybeans and peanuts), and fresh roots (cassava and sweet potatoes).*
 6. *Seasonal vegetable plants are plants which are the sources of vitamin, mineral salt, etc, consumed from the part of the plant in the form of leaf, flower, fruit, and root with the age of less than one year.*
 7. *Seasonal fruit plants are plants which are the sources of vitamin, mineral salt, etc, consumed from the part of the plant in the form of fruits. These plants are creeps with the age of less than one year.*
 8. *Annual fruit plants are plants which are the sources of vitamin, contained mineral salt, etc, consumed from the part of plant in the form of fruit and more than one year of age.*
 9. *Annual vegetable plants are plants which are the sources of vitamin, contained mineral salt, etc, consumed from the part of the plant in the form of vegetable and more than one year of age.*
 10. *Harvested area of horticulture is area which vegetable, fruit, medicinal and ornamental plant of crop harvested during the period of report.*
 11. *Harvested area of vegetables is area of entirely plant harvested/ demolished and plant harvested several times/undemolished.*
 12. *Entirely plants harvested/ demolished are plants usually harvested once and demolished*

- yang berumur lebih dari satu tahun.
10. Luas panen tanaman hortikultura adalah luas tanaman sayuran, buah-buahan, biofarmaka, dan tanaman hias yang diambil hasilnya/dipanen pada periode pelaporan.
 11. Luas panen untuk tanaman sayuran adalah luas tanaman yang dipanen sekaligus/habis/dibongkar dan luas tanaman yang dipanen berkali-kali (lebih dari satu kali)/belum habis.
 12. Tanaman yang dipanen sekaligus/habis/dibongkar adalah tanaman yang sehabis panen langsung dibongkar/dicabut, terdiri dari bawang merah, bawang putih, bawang daun, kentang, kol/kubis, kembang kol, petsai/sawi, wortel, lobak, dan kacang merah.
 13. Tanaman yang dipanen berkali-kali (lebih dari satu kali)/belum habis adalah tanaman yang pemanenannya lebih dari satu kali dan biasanya dibongkar apabila panen terakhir sudah tidak memadai lagi, terdiri dari: kacang panjang, cabe besar, cabe rawit, jamur, tomat, terung, buncis, ketimun, labu siam, kangkung, bayam, melon, semangka, dan blewah.
 14. Produksi hortikultura adalah hasil menurut bentuk produk dari setiap tanaman sayuran, buah-buahan, biofarmaka dan tanaman hias yang diambil berdasarkan luas yang dipanen/tanaman to be substituted by other plants, consisting of: shallots, garlic, leeks, potato, cabbage, cauli flower, mustard green, carrots, chinese radish, and red kidney beans.
 13. *Plants harvested several times/undemolished are plants usually harvested more than once and demolished in the case that the last harvest was economically not profitable. They consist of : yard long beans, chili, small chili, mushroom, tomatoes, egg plant, frech beans, cucumber, pumpkin/chajota, swamp cabbage, spinach, melon, watermelon, and blewah .*
 14. *Horticulture production is the standard production quantity form of vegetable, fruit, medicinal and ornamental plant based on harvested area/the number of production plants reported monthly/quarterly.*
 15. *Forest Area is a specific territory of forest ecosystem determined and or decided by the government as a permanent forest. Such decision is important to maintain the size of forest area and to ensure its legitimation and boundary demarcation of permanent forest.*
 16. *A Sanctuary Reserve Area is a specific terrestrial or aquatic area having specific criteria for preserving biodiversity plant and animal as well as ecosystem, which also serve as life support system.*
 17. *In accordance to the Act on Forestry No. 41/1999, forest area is categorized as Conservation Forest,*

- yang menghasilkan pada bulan/triwulan laporan.
15. Kawasan hutan adalah wilayah tertentu yang berupa hutan, yang ditunjuk dan atau ditetapkan oleh pemerintah untuk dipertahankan keberadaannya sebagai hutan tetap. Hal ini untuk menjamin kepastian hukum mengenai status kawasan hutan, letak batas dan luas suatu wilayah tertentu yang sudah ditunjuk menjadi kawasan hutan tetap.
 16. Kawasan Suaka Alam (KSA) adalah kawasan dengan ciri khas tertentu, baik di darat maupun di perairan yang mempunyai fungsi pokok sebagai kawasan pengawetan keanekaragaman tumbuhan dan satwa serta ekosistemnya, yang juga berfungsi sebagai wilayah sistem penyangga kehidupan.
 17. Berdasarkan Undang-Undang No. 41 Tahun 1999 tentang Kehutanan, kawasan hutan dibagi ke dalam kelompok Hutan Konservasi, Hutan Lindung, dan Hutan Produksi.
 18. Hutan Konservasi adalah kawasan hutan dengan ciri khas tertentu, yang mempunyai fungsi pokok pengawetan keanekaragaman tumbuhan dan satwa serta ekosistemnya.
 19. Hutan Lindung adalah kawasan hutan yang mempunyai fungsi pokok sebagai perlindungan sistem penyangga kehidupan untuk mengatur tata air, mencegah banjir, mengendalikan
- Protection Forest and Production Forest.*
18. *Conservation Forest is a forest area having specific characteristic established for the purposes of conservation of animal and plant species as well as their ecosystem.*
 19. *Protection Forest is a forest area designated to serve life support system, maintain hydrological system, prevent of flood, erosion control, seawater intrusion, and maintain soil fertility.*
 20. *Production Forest is a forest area designated mainly to promote sustainable forest production. Production forest is classified as permanent production forest, limited production forest, and convertible production forest.*
 21. *Fishery Statistics are secondary data obtained from the Sea and Fishery Services of Blima Regency. Fishery statistics are categorized into capture fisheries and aquaculture. Capture fisheries are further classified into marine capture fisheries and inland open water capture fisheries. Aquaculture are further classified into several types of culture: marine culture, brackish water pond, fresh water pond, cage, floating net, and fish breeding in paddy fields.*

- erosi, mencegah intrusi air laut, dan memelihara kesuburan tanah.
20. Hutan Produksi adalah kawasan hutan yang mempunyai fungsi pokok memproduksi hasil hutan. Hutan produksi terdiri dari Hutan Produksi Tetap (HP), Hutan Produksi Terbatas (HPT), dan Hutan Produksi yang dapat dikonversi.
 21. Data statistik perikanan merupakan data sekunder yang bersumber dari Dinas Peternakan Kabupaten Bima. Statistik perikanan dibedakan atas data Perikanan Tangkap dan Perikanan Budidaya. Perikanan Tangkap diklasifikasikan atas penangkapan ikan di laut dan penangkapan ikan di perairan umum. Perikanan Budidaya diklasifikasikan atas jenis budidaya yaitu budidaya laut, tambak, kolam, karamba, jaring apung, dan sawah.

**5.1 HORTIKULTURA
HORTICULTURE**

Tabel 5.1.1 Luas Panen Tanaman Sayuran Menurut Kecamatan dan Jenis Tanaman di Kabupaten Dompu (ha), 2020 dan 2021*
*Table 5.1.1 Harvested Area of Vegetables by Subdistrict and Kind of Plant in Dompu Regency (ha), 2020 and 2021**

Kecamatan Subdistrict	Bawang Merah Shallot		Cabai Besar Chili/Big Chili	
	2020	2021*	2020	2021*
(1)	(2)	(3)	(4)	(5)
Hu'u	223	534	10	3
Pajo	123	145	1	9
Dompu	31	97	1	-
Woja	62	255	-	-
Kilo	439	808	-	-
Kempo	9	97	-	-
Manggalewa	94	333	-	-
Pekat	20	17	8	5
Kabupaten Dompu	1 001	2 286	20	17

Lanjutan Tabel/*Continued Table 5.1.1*

Kecamatan Subdistrict	Cabai Rawit Chili/Cayenne Pepper		Bayam/ <i>Spinach</i>	
	2020	2021*	2020	2021*
(1)	(6)	(7)	(8)	(9)
Hu'u	34	16	-	-
Pajo	7	8	1	-
Dompu	8	8	-	-
Woja	1	7	-	-
Kilo	3	5	-	-
Kempo	1	6	-	1
Manggalewa	11	4	-	-
Pekat	106	34	2	-
Kabupaten Dompu	171	88	3	1

Lanjutan Tabel/Continued Table 5.1.1

Kecamatan Subdistrict	Kubis Cabbage		Tomat Tomato	
	2020	2021*	2020	2021*
(1)	(10)	(11)	(12)	(13)
Hu'u	-	-	-	8
Pajo	-	-	7	6
Dompu	35	124	9	7
Woja	-	-	-	4
Kilo	-	-	2	-
Kempo	-	2	1	2
Manggalewa	6	6	15	6
Pekat	-	1	11	7
Kabupaten Dompu	41	133	45	40

Lanjutan Tabel/*Continued Table* 5.1.1

Kecamatan Subdistrict	Bawang Putih Garlic		Terung/ Eggplant		Kacang Panjang/ Long Beans	
	2020	2021 ^x	2020	2021 ^x	2020	2021 ^x
(1)	(14)	(15)	(16)	(17)	(18)	(19)
Hu'u	-	-	2	3	1	3
Pajo	-	-	-	1	1	2
Dompu	-	-	6	1	6	3
Woja	-	-	-	-	2	1
Kilo	-	-	-	-	3	1
Kempo	-	-	-	-	3	-
Manggalewa	-	-	1	-	2	-
Pekat	2	1	2	5	7	10
Kabupaten Dompu	2	1	11	10	25	20

Catatan/Note: ...

Sumber/Source: BPS, Statistik Pertanian Hortikultura SPH-SBS/BPS-Statistics Indonesia, Agricultural Statistic for Horticulture SPH-SBS

Tabel 5.1.2 **Produksi Tanaman Sayuran Menurut Kecamatan dan Jenis Tanaman di Kabupaten Dompu (kuintal), 2020 dan 2021***
Production of Vegetables by Subdistrict and Kind of Plant in Dompu Regency (quintal), 2020 and 2021*

Kecamatan Subdistrict	Bawang Merah Shallot		Cabai Besar Chili/Big Chili	
	2020	2021*	2020	2021*
(1)	(2)	(3)	(4)	(5)
Hu'u	26 760	61 065	1 170	240
Pajo	14 760	15 225	90	800
Dompu	3 720	8 640	90	-
Woja	7 440	29 120	-	-
Kilo	52 680	91 965	-	-
Kempo	1 080	11 640	-	-
Mangalewa	11 280	39 920	-	-
Pekat	2 400	2 040	900	450
Kabupaten Dompu	120 120	259 615	2 250	1 490

Lanjutan Tabel/*Continued Table* 5.1.2

Kecamatan Subdistrict	Cabai Rawit <i>Chili/Cayenne Pepper</i>		Kentang <i>Potato</i>	
	2020	2021*	2020	2021*
(1)	(6)	(7)	(8)	(9)
Hu'u	3 600	1 295	-	-
Pajo	630	720	-	-
Dompu	900	700	-	-
Woja	90	630	-	-
Kilo	270	450	-	-
Kempo	90	510	-	-
Manggalewa	990	450	-	-
Pekat	12 510	3 130	-	-
Kabupaten Dompu	19 080	7 885	-	-

Lanjutan Tabel/Continued Table 5.1.2

Kecamatan Subdistrict	Kubis Cabbage		Tomat Tomato	
	2020	2021*	2020	2021*
(1)	(10)	(11)	(12)	(13)
Hu'u	-	-	-	1 600
Pajo	-	-	1 400	1 200
Dompu	7 350	26 040	1 800	1 360
Woja	-	-	-	800
Kilo	-	-	400	-
Kempo	-	420	200	400
Manggalewa	1 260	1 260	3 400	1 200
Pekat	-	210	2 600	1 400
Kabupaten Dompu	8 610	27 930	9 800	7 960

Lanjutan Tabel/Continued Table 5.1.2

Kecamatan Subdistrict	Bawang Putih Garlic		Terung/ Eggplant		Kacang Panjang/ Long Beans	
	2020	2021 ^x	2020	2021 ^x	2020	2021 ^x
(1)	(14)	(15)	(16)	(17)	(18)	(19)
Hu'u	-	-	400	600	150	450
Pajo	-	-	-	200	150	300
Dompu	-	-	1 200	200	900	450
Woja	-	-	-	-	300	150
Kilo	-	-	-	-	450	150
Kempo	-	-	-	-	450	-
Manggalewa	-	-	200	-	300	-
Pekat	150	75	400	1 000	1 050	1 500
Kabupaten Dompu	150	75	2 200	2 000	3 750	3 000

Catatan/Note: ...

Sumber/Source: BPS, Statistik Pertanian Hortikultura SPH-SBS/BPS-Statistics Indonesia, Agricultural Statistic for Horticulture SPH-SBS

Tabel
Table 5.1.3

Luas Panen Tanaman Sayuran dan Buah-buahan Semusim Menurut Jenis Tanaman di Kabupaten Dompu (ha), 2018–2021
Harvested Area of Seasonal Vegetables and Fruits by Kind of Plant in Dompu Regency (ha), 2018–2021

Jenis Tanaman Kind of Plants	2019	2020	2021 ^x
(1)	(3)	(4)	(5)
Sayuran/Vegetables:			
<i>Bawang Merah/ Shallots</i>	728	1 001	2 286
<i>Bawang Putih/ Garlic</i>	2	2	1
<i>Bayam/ Spinach</i>	14	3	1
<i>Cabai Besar/ Chili/Big chili</i>	13	20	17
<i>Cabai Rawit/ Chili/Cayenne Pepper</i>	129	171	88
<i>Kacang Panjang/ Long Beans</i>	44	25	20
<i>Kangkung/ Water Spinach</i>	14	3	3
<i>Kembang Kol/ Cauliflower</i>	3	3	-
<i>Ketimun/ Cucumber</i>	13	10	9
<i>Kubis/ Cabbage</i>	36	41	133
<i>Petsai/Sawi/ Chinese Cabbage/ mustard green</i>	6	-	-
<i>Terung/ Eggplant</i>	11	11	10
<i>Tomat/ Tomato</i>	56	45	40

Catatan/Note: ...

Sumber/Source: BPS, Statistik Pertanian Hortikultura SPH-SBS/BPS-Statistics Indonesia, Agricultural Statistic for Horticulture SPH-SBS

Tabel 5.1.4 **Produksi Tanaman Sayuran dan Buah-buahan Semusim Menurut Jenis Tanaman di Kabupaten Dompu (kuintal), 2018–2021**
Table *Production of Seasonal Vegetables and Fruits by Kind of Plant in Dompu Regency (quintal), 2018–2021*

Jenis Tanaman Kind of Plants	2019	2020	2021 ^x
(1)	(3)	(4)	(5)
Sayuran/Vegetables:			
<i>Bawang Merah/ Shallots</i>	86 200	120 120	259 615
<i>Bawang Putih/ Garlic</i>	150	150	75
<i>Bayam/ Spinach</i>	815	210	55
<i>Cabai Besar/ Chili/Big chili</i>	1 170	2 250	1 490
<i>Cabai Rawit/ Chili/Cayenne Pepper</i>	13 500	19 080	7 885
<i>Kacang Panjang/ Long Beans</i>	6 600	3 750	3 000
<i>Kangkung/ Water Spinach</i>	1 400	225	225
<i>Ketimun/ Cucumber</i>	1 800	1 000	1 370
<i>Kubis/ Cabbage</i>	5 630	8 610	27 930
<i>Terung/ Eggplant</i>	2 170	2 200	2 000
<i>Tomat/ Tomato</i>	11 600	9 800	7 960

Catatan/Note: ...

Sumber/Source: BPS, Statistik Pertanian Hortikultura SPH-SBS/BPS-Statistics Indonesia, Agricultural Statistic for Horticulture SPH-SBS

Tabel
Table 5.1.5

Luas Panen Tanaman Biofarmaka Menurut Kecamatan dan Jenis Tanaman di Kabupaten Dompu (m²), 2020 dan 2021^x
Harvested Area of Medicinal Plants by Subdistrict and Kind of Plant in Dompu Regency (m²), 2020 and 2021^x

Kecamatan Subdistrict	Jahe Ginger		Laos/Lengkuas Galanga		Kencur East Indian Galangal	
	2020	2021 ^x	2020	2021 ^x	2020	2021 ^x
(1)	(2)	(3)	(4)	(5)	(6)	(7)
Hu'u	250	-	-	-	-	-
Pajo	1 025	125	75	-	-	-
Dompu	225	37	-	-	-	-
Woja	250	-	-	-	-	-
Kilo	1 003	-	500	-	-	-
Kempo	175	80	75	40	-	80
Manggalewa	1 750	250	1 500	780	750	-
Pekat	1 200	670	1 450	400	-	-
Kabupaten Dompu	5 878	1 162	3 600	1 220	750	80

Lanjutan Tabel/*Continued Table* 5.1.5

Kecamatan Subdistrict	Kunyit Turmeric		Temulawak/ Java Turmeric	
	2020	2021 ^x	2020	2021 ^x
(1)	(8)	(9)	(10)	(11)
Hu'u	-	-	150	-
Pajo	-	-	125	25
Dompu	113	47	72	40
Woja	200	-	75	-
Kilo	731	-	435	-
Kempo	50	40	125	40
Manggalewa	100	379	250	356
Pekat	1 350	650	1 150	v520
Kabupaten Dompu	2 544	1 116	2 382	981

Catatan/Note: ...

Sumber/Source: BPS, Statistik Pertanian Hortikultura SPH-TBF/BPS-Statistics Indonesia, Agricultural Statistic for Horticulture SPH-TBF

Tabel
Table 5.1.6

Produksi Tanaman Biofarmaka Menurut Kecamatan dan Jenis Tanaman di Kabupaten Dompu (kg), 2020 dan 2021^x
Production of Medicinal Plants by Subdistrict and Kind of Plant in Dompu Regency (kg), 2020 and 2021^x

Kecamatan Subdistrict	Jahe Ginger		Laos/Lengkuas Galanga		Kencur East Indian Galangal	
	2020	2021 ^x	2020	2021 ^x	2020	2021 ^x
(1)	(2)	(3)	(4)	(5)	(6)	(7)
Hu'u	1 625	-	-	-	-	-
Pajo	10 076	812	563	-	-	-
Dompu	1 463	240	-	-	-	-
Woja	1 625	-	-	-	-	-
Kilo	6 520	-	3 750	-	-	-
Kempo	1 138	520	563	280	-	320
Manggalewa	14 833	1 475	14 500	5 210	3 000	-
Pekat	7 800	4 355	10 875	2 800	-	-
Kabupaten Dompu	45 079	7 402	30 250	8 290	3 000	320

Lanjutan Tabel/*Continued Table 5.1.6*

Kecamatan Subdistrict	Kunyit Turmeric		Temulawak/ Java Turmeric	
	2020	2021*	2020v	2021*
(1)	(8)	(9)	(10)	(11)
Hu'u	-	-	570	-
Pajo	-	-	570	88
Dompu	565	235	274	140
Woja	1 000	-	285	-
Kilo	3 655	-	1 653	-
Kempo	250	200	475	140
Manggalewa	500	2 195	950	1 246
Pekat	6 750	3 700	4 370	1 820
Kabupaten Dompu	12 720	6 330	9 147	3 434

Catatan/Note: ...

Sumber/Source: BPS, Statistik Pertanian Hortikultura SPH-TBF/BPS-Statistics Indonesia, Agricultural Statistic for Horticulture SPH-TBF

Tabel 5.1.7 **Luas Panen Tanaman Biofarmaka Menurut Jenis Tanaman di Kabupaten Dompu (m²), 2018–2021**
Table 5.1.7 **Harvested Area of Medicinal Plants by Kind of Plant in Dompu Regency (m²), 2018–2021**

Jenis Tanaman Kind of Plants	2019	2020	2021 ^x
(1)	(3)	(4)	(5)
<i>Jahe/Ginger</i>	10 550	5 878	1 162
<i>Kencur/East Indian Galangal</i>	1 800	750	80
<i>Kunyit/Turmeric</i>	6 900	2 544	1 116
<i>Laos/Lengkuas/Galanga</i>	2 500	3 600	1 220
<i>Temulawak/Java Turmeric</i>	500	2 382	981

Catatan/Note: ...

Sumber/Source: BPS, Statistik Pertanian Hortikultura SPH-TBF/BPS-Statistics Indonesia, Agricultural Statistic for Horticulture SPH-TBF

Tabel 5.1.8 **Produksi Tanaman Biofarmaka Menurut Jenis Tanaman di Kabupaten Dompu (kg), 2018–2021**
Table 5.1.8 **Production of Medicinal Plants by Kind of Plant in Dompu Regency (kg), 2018–2021**

Jenis Tanaman Kind of Plants	2019	2020	2021 ^x
(1)	(3)	(4)	(5)
<i>Jahe/Ginger</i>	87 100	45 079	7 402
<i>Kencur/East Indian Galangal</i>	9 200	3 000	320
<i>Kunyit/Turmeric</i>	43 250	12 720	6 330
<i>Laos/Lengkuas/Galanga</i>	26 250	30 250	8 290
<i>Temulawak/Java Turmeric</i>	1 900	9 147	3 434

Catatan/Note: ...

Sumber/Source: BPS, Statistik Pertanian Hortikultura SPH-TBF/BPS-Statistics Indonesia, Agricultural Statistic for Horticulture SPH-TBF

Tabel 5.1.9 Luas Panen Tanaman Hias Menurut Kecamatan dan Jenis Tanaman di Kabupaten Dompu (m²), 2020 dan 2021^x
Table 5.1.9 Harvested Area of Ornamental Plants by Subdistrict and Kind of Plant in Dompu Regency (m²), 2020 and 2021^x

Kecamatan Subdistrict	Anggrek/ <i>Orchid</i>		Krisan/ <i>Chrysantemum</i>		Mawar/ <i>Rose</i>	
	2020	2021 ^x	2020	2021 ^x	2020	2021 ^x
(1)	(2)	(3)	(4)	(5)	(6)	(7)
Hu'u	NA	NA	NA	NA	NA	NA
Pajo	NA	NA	NA	NA	NA	NA
Dompu	NA	NA	NA	NA	NA	NA
Woja	NA	NA	NA	NA	NA	NA
Kilo	NA	NA	NA	NA	NA	NA
Kempo	NA	NA	NA	NA	NA	NA
Manggalewa	NA	NA	NA	NA	NA	NA
Pekat	NA	NA	NA	NA	NA	NA
Kabupaten Dompu	NA	NA	NA	NA	NA	NA

Lanjutan Tabel/*Continued Table* 5.1.9

Kecamatan <i>Subdistrict</i>	Sedap Malam/ <i>Tuberose</i>	
	2020	2021 ^x
(1)	(8)	(9)
Hu'u	NA	NA
Pajo	NA	NA
Dompu	NA	NA
Woja	NA	NA
Kilo	NA	NA
Kempo	NA	NA
Manggalewa	NA	NA
Pekat	NA	NA
Kabupaten Dompu	NA	NA

Catatan/*Note*: ...

Sumber/*Source*: BPS, Statistik Pertanian Hortikultura SPH-TH/BPS-*Statistics Indonesia, Agricultural Statistik for Horticulture SPH-TH*

Tabel
Table 5.1.10

Produksi Tanaman Hias Menurut Kecamatan dan Jenis Tanaman di Kabupaten Dompu (tangkai), 2020 dan 2021^x
Production of Ornamental Plants by Subdistrict and Kind of Plant in Dompu Regency (stalks), 2020 and 2021^x

Kecamatan Subdistrict	Anggrek/ <i>Orchid</i>		Krisan/ <i>Chrysantemum</i>		Mawar/ <i>Rose</i>	
	2020	2021 ^x	2020	2021 ^x	2020	2021 ^x
(1)	(2)	(3)	(4)	(5)	(6)	(7)
Hu'u	NA	NA	NA	NA	NA	NA
Pajo	NA	NA	NA	NA	NA	NA
Dompu	NA	NA	NA	NA	NA	NA
Woja	NA	NA	NA	NA	NA	NA
Kilo	NA	NA	NA	NA	NA	NA
Kempo	NA	NA	NA	NA	NA	NA
Mangalewa	NA	NA	NA	NA	NA	NA
Pekat	NA	NA	NA	NA	NA	NA
Kabupaten Dompu	NA	NA	NA	NA	NA	NA

Lanjutan Tabel/*Continued Table* 5.1.10

Kecamatan Subdistrict	Sedap Malam/Tuberose	
	2020	2021 ^x
(1)	(8)	(9)
Hu'u	NA	NA
Pajo	NA	NA
Dompu	NA	NA
Woja	NA	NA
Kilo	NA	NA
Kempo	NA	NA
Manggalewa	NA	NA
Pekat	NA	NA
Kabupaten Dompu	NA	NA

Catatan/Note: ...

Sumber/Source: BPS, Statistik Pertanian Hortikultura SPH-TH/BPS-Statistics Indonesia, *Agricultural Statistik for Horticulture SPH-TH*

Tabel 5.1.11 **Luas Panen Tanaman Hias Menurut Jenis Tanaman di Kabupaten Dompu (m²), 2018–2021**
Table 5.1.11 **Harvested Area of Ornamental Plants by Kind of Plant in Dompu Regency (m²), 2018–2021**

Jenis Tanaman Kind of Plants	2018	2019	2020	2021 ^x
(1)	(2)	(3)	(4)	(5)
Anggrek/ <i>Orchid</i>	NA	NA	NA	NA
Krisan/ <i>Chrysantemum</i>	NA	NA	NA	NA
Mawar/ <i>Rose</i>	NA	NA	NA	NA
Sedap Malam/ <i>Tuberose</i>	NA	NA	NA	NA

Catatan/Note: ...

Sumber/Source: BPS, Statistik Pertanian Hortikultura SPH-TH/BPS-Statistics Indonesia, *Agricultural Statistik for Horticulture SPH-TH*

Tabel 5.1.12 **Produksi Tanaman Hias Menurut Jenis Tanaman di Kabupaten Dompu (tangkai), 2018–2021**
Table 5.1.12 **Production of Ornamental Plants by Kind of Plant n Dompu Regency (stalks), 2018–2021**

Jenis Tanaman Kind of Plants	2018	2019	2020	2021 ^x
(1)	(2)	(3)	(4)	(5)
Anggrek/ <i>Orchid</i>	NA	NA	NA	NA
Krisan/ <i>Chrysantemum</i>	NA	NA	NA	NA
Mawar/ <i>Rose</i>	NA	NA	NA	NA
Sedap Malam/ <i>Tuberose</i>	NA	NA	NA	NA

Catatan/Note: ...

Sumber/Source: BPS, Statistik Pertanian Hortikultura SPH-TH/BPS-Statistics Indonesia, *Agricultural Statistik for Horticulture SPH-TH*

Tabel 5.1.13 **Produksi Buah-buahan Menurut Kecamatan dan Jenis Tanaman di Kabupaten Dompu (kuintal), 2020 dan 2021^x**
Production of Fruits by Subdistrict and Kind of Plant in Dompu Regency (kuintal), 2020 and 2021^x

Kecamatan Subdistrict	Mangga/Mango		Durian/Durian	
	2020	2021 ^x	2020	2021 ^x
(1)	(2)	(3)	(4)	(5)
Hu'u	3 960	3 150	2	-
Pajo	3 960	1 715	-	-
Dompu	12 384	945	1	2
Woja	15 160	360	2	-
Kilo	720	635	-	-
Kempo	20 100	990	3	30
Mangalewa	7 523	10 653	2	-
Pekat	31 440	3 330	56	149
Kabupaten Dompu	95 246	21 777	66	181

Lanjutan Tabel/*Continued Table* 5.1.13

Kecamatan Subdistrict	Jeruk Siam/Orange/Tangerine		Pisang/Banana	
	2020	2021 ^x	2020	2021 ^x
(1)	(6)	(7)	(8)	(9)
Hu'u	6	-	7 250	1 920
Pajo	5	-	483	452
Dompu	-	-	334	439
Woja	101	-	13 928	2 389
Kilo	-	-	191	339
Kempo	131	31	4 875	4 825
Manggalewa	-	-	869	1 040
Pekat	4	-	10 428	3 972
Kabupaten Dompu	248	31	38 356	15 377

Lanjutan Tabel/*Continued Table* 5.1.13

Kecamatan Subdistrict	Pepaya/Papaya		Salak/Snakefruit	
	2020	2021*	2020	2021*
(1)	(10)	(11)	(12)	(13)
Hu'u	48	13	-	-
Pajo	634	49	-	-
Dompu	434	62	-	-
Woja	814	85	-	-
Kilo	93	26	-	-
Kempo	963	902	1	-
Mangalewa	1 995	1 520	-	-
Pekat	718	143	-	-
Kabupaten Dompu	5 698	2 798	1	-

Lanjutan Tabel/*Continued Table* 5.1.13

Kecamatan Subdistrict	Sawo/ Sapodilla/Sawo		Jambu Biji/ Guava	
	2020	2021*	2020	2021*
(1)	(10)	(11)	(12)	(13)
Hu'u	24	6	3 185	461
Pajo	-	2	838	124
Dompu	372	17	890	104
Woja	85	17	168	25
Kilo	-	-	103	11
Kempo	486	23	250	329
Manggalawa	51	91	65	128
Pekat	77	17	124	41
Kabupaten Dompu	1 094	171	5 622	1 224

Catatan/Note: ...

Sumber/Source: BPS, Statistik Pertanian Hortikultura SPH-BST/BPS-Statistics Indonesia, *Agricultural Statistic for Horticulture SPH-BST*

Tabel
Table 5.1.14

Produksi Buah-Buahan dan Sayuran Tahunan Menurut Jenis Tanaman di Kabupaten Dompu (kuintal), 2018–2021
Production of Annual Fruits and Vegetables by Kind of Plant in Dompu Regency (quintal), 2018–2021

Jenis Tanaman Kind of Plants	2019	2020	2021 ^x
(1)	(3)	(4)	(5)
Buah–Buahan/Fruits:			
<i>Alpukat/ Avocado</i>	81	40	30
<i>Belimbing/ Star Fruit</i>	161	189	7
<i>Durian/ Durian</i>	395	66	181
<i>Jambu Air/ Water Apple</i>	9 151	2 004	613
<i>Jambu Biji/ Guava</i>	4 247	5 622	1 224
<i>Jeruk Besar/ Pomelo</i>	438	512	34
<i>Jeruk Siam/Keprok/ Orange/Tangerine</i>	389	248	31
<i>Mangga/ Mango</i>	81 344	95 246	21 777
<i>Manggis/ Mangosteen</i>	1 884	2 297	20
<i>Nangka/Cempedak/ Jackfruit</i>	27 284	23 191	3 890
<i>Pepaya/ Papaya</i>	3 374	5 698	2 798
<i>Pisang/ Banana</i>	48 370	38 356	15 377
<i>Rambutan/ Rambutan</i>	4 099	4 064	409
<i>Sawo/ Sapodilla/Sawo</i>	1 021	1 094	171
<i>Sirsak/ Soursop</i>	53	238	29
<i>Sukun/ Breadfruit</i>	49	53	57

Catatan/Note: ...

Sumber/Source: BPS, Statistik Pertanian Hortikultura SPH-BST/BPS-Statistics Indonesia, Agricultural Statistic for Horticulture SPH-BST

**5.2 PERKEBUNAN
ESTATE CROPS**

Tabel 5.2.1 Luas Areal Tanaman Perkebunan Menurut Kecamatan dan Jenis Tanaman di Kabupaten Dompu (ha), 2020 dan 2021^x
Planted Area of Estate Crops by Subdistrict and Type of Crops in Dompu Regency (ha), 2020 and 2021^x

Kecamatan Subdistrict	Kelapa Sawit/Oil Palm		Kelapa/Coconut	
	2020	2021 ^x	2020	2021 ^x
(1)	(2)	(3)	(4)	(5)
Hu'u	NA	NA	NA	NA
Pajo	NA	NA	NA	NA
Dompu	NA	NA	NA	NA
Woja	NA	NA	NA	NA
Kilo	NA	NA	NA	NA
Kempo	NA	NA	NA	NA
Manggalewa	NA	NA	NA	NA
Pekat	NA	NA	NA	NA
Kabupaten Dompu	NA	NA	NA	NA

Lanjutan Tabel/*Continued Table* 5.2.1

Kecamatan Subdistrict	Karet/Rubber		Kopi/Coffee	
	2020	2021 ^x	2020	2021 ^x
(1)	(6)	(7)	(8)	(9)
Hu'u	NA	NA	NA	NA
Pajo	NA	NA	NA	NA
Dompu	NA	NA	NA	NA
Woja	NA	NA	NA	NA
Kilo	NA	NA	NA	NA
Kempo	NA	NA	NA	NA
Manggalewa	NA	NA	NA	NA
Pekat	NA	NA	NA	NA
Kabupaten Dompu	NA	NA	NA	NA

Lanjutan Tabel/*Continued Table 5.2.1*

Kecamatan Subdistrict	Kakao/Cocoa		Tebu/Sugar cane	
	2020	2021 ^x	2020	2021 ^x
(1)	(10)	(11)	(12)	(13)
Hu'u	NA	NA	NA	NA
Pajo	NA	NA	NA	NA
Dompu	NA	NA	NA	NA
Woja	NA	NA	NA	NA
Kilo	NA	NA	NA	NA
Kempo	NA	NA	NA	NA
Manggalewa	NA	NA	NA	NA
Pekat	NA	NA	NA	NA
Kabupaten Dompu	NA	NA	NA	NA

Lanjutan Tabel/*Continued Table 5.2.1*

Kecamatan Subdistrict	Teh/Tea		Tembakau/Tobacco	
	2020	2021 ^x	2020	2021 ^x
(1)	(14)	(15)	(16)	(17)
Hu'u	NA	NA	NA	NA
Pajo	NA	NA	NA	NA
Dompu	NA	NA	NA	NA
Woja	NA	NA	NA	NA
Kilo	NA	NA	NA	NA
Kempo	NA	NA	NA	NA
Manggalewa	NA	NA	NA	NA
Pekat	NA	NA	NA	NA
Kabupaten Dompu	NA	NA	NA	NA

Tabel
Table 5.2.2

Produksi Perkebunan Menurut Kecamatan dan Jenis Tanaman di Kabupaten Dompu (ton), 2020 dan 2021^x
Production of Estate by Subdistrict and Type of Crops in Dompu Regency (ton), 2020 and 2021^x

Kecamatan Subdistrict	Kelapa Sawit/Oil Palm		Kelapa/Coconut	
	2020	2021 ^x	2020	2021 ^x
(1)	(2)	(3)	(4)	(5)
Hu'u	NA	NA	NA	NA
Pajo	NA	NA	NA	NA
Dompu	NA	NA	NA	NA
Woja	NA	NA	NA	NA
Kilo	NA	NA	NA	NA
Kempo	NA	NA	NA	NA
Manggalewa	NA	NA	NA	NA
Pekat	NA	NA	NA	NA
Kabupaten Dompu	NA	NA	NA	NA

Lanjutan Tabel/*Continued Table* 5.2.2

Kecamatan Subdistrict	Karet/Rubber		Kopi/Coffee	
	2020	2021 ^x	2020	2021 ^x
(1)	(6)	(7)	(8)	(9)
Hu'u	NA	NA	NA	NA
Pajo	NA	NA	NA	NA
Dompu	NA	NA	NA	NA
Woja	NA	NA	NA	NA
Kilo	NA	NA	NA	NA
Kempo	NA	NA	NA	NA
Manggalewa	NA	NA	NA	NA
Pekat	NA	NA	NA	NA
Kabupaten Dompu	NA	NA	NA	NA

Lanjutan Tabel/*Continued Table* 5.2.2

Kecamatan Subdistrict	Kakao/Cocoa		Tebu/Sugar cane	
	2020	2021 ^x	2020	2021 ^x
	(10)	(11)	(12)	(13)
Hu'u	NA	NA	NA	NA
Pajo	NA	NA	NA	NA
Dompu	NA	NA	NA	NA
Woja	NA	NA	NA	NA
Kilo	NA	NA	NA	NA
Kempo	NA	NA	NA	NA
Manggalewa	NA	NA	NA	NA
Pekat	NA	NA	NA	NA
Kabupaten Dompu	NA	NA	NA	NA

Lanjutan Tabel/*Continued Table* 5.2.2

Kecamatan Subdistrict	Teh/ <i>Tea</i>		Tembakau/ <i>Tobacco</i>	
	2020	2021 ^x	2020	2021 ^x
(1)	(14)	(15)	(16)	(17)
Hu'u	NA	NA	NA	NA
Pajo	NA	NA	NA	NA
Dompu	NA	NA	NA	NA
Woja	NA	NA	NA	NA
Kilo	NA	NA	NA	NA
Kempo	NA	NA	NA	NA
Mangalewa	NA	NA	NA	NA
Pekat	NA	NA	NA	NA
Kabupaten Dompu	NA	NA	NA	NA

Catatan/*Note*: ...Sumber/*Source*: ...



BAB
CHAPTER
06

INDUSTRI, PERTAMBANGAN, DAN ENERGI

INDUSTRY, MINING, AND ENERGY

<https://dompukab.bps.go.id>

PENJELASAN TEKNIS

1. Pengumpulan data industri besar dan sedang dilakukan melalui Survei Industri Besar dan Sedang yang dilaksanakan setiap tahun secara lengkap (sensus) sejak tahun 1975. Survei Industri Besar dan Sedang mencakup semua perusahaan industri yang mempunyai tenaga kerja 20 orang atau lebih dengan menggunakan kuesioner II A.
2. Klasifikasi industri yang digunakan dalam survei ini berdasar kepada Klasifikasi Baku Lapangan Usaha Indonesia (KBLI). KBLI adalah klasifikasi lapangan usaha yang berdasar kepada International Standard Industrial Classification of All Economic Activities (ISIC) revisi 4 yang telah disesuaikan dengan kondisi Indonesia.
3. Perusahaan atau usaha industri adalah suatu unit (kesatuan) usaha yang melakukan kegiatan ekonomi, bertujuan menghasilkan barang atau jasa, terletak pada suatu bangunan atau lokasi tertentu, dan mempunyai catatan administrasi tersendiri mengenai produksi dan struktur biaya serta ada seorang atau lebih yang bertanggung jawab atas usaha tersebut.
4. Pelanggan adalah individu atau kelompok, baik rumah tangga, perusahaan atau institusi non profit yang membeli air bersih dari perusahaan air bersih.

TECHNICAL NOTES

1. *Data collection of large and medium scale manufacturing is conducted through The Large and Medium Manufacturing Establishment Survey that has been done annually for all industries (census) since 1975. Large and Medium Manufacturing Establishment Survey covers all manufactures/industries with 20 workers or more by questionnaire II A.*
2. *The industrial classification adopted in this survey refers to the Klasifikasi Baku Lapangan Usaha Indonesia (KBLI). KBLI is classification of economic activities based on the International Standard Industrial Classification of All Economic Activities (ISIC rev 4) that has been modified according to the local condition in Indonesia.*
3. *A manufacturing establishment is defined as a production unit engaged in economic activity, producing goods or services, located in a building or in a certain location, keeping a business record concerning the production and cost structure, and having a person or more that are responsible to those activities.*
4. *Customers are individuals or groups, whether household, company or non-profit institutions that buy water supply from water supply establishment.*
5. *Distributed water is the volume of*

5. Air disalurkan adalah volume air bersih dari perusahaan air bersih
 6. Industri yang telah formal adalah industri yang terdaftar dan telah memiliki kelengkapan resmi sebagaimana yang ditentukan.
- water supply from water supply establishment.*
6. *Industry which has been formally registered and is an industry that has had formal completeness as determined.*

<https://dompukab.bps.go.id>

ULASAN

Listrik dan air minum merupakan penunjang kegiatan ekonomi dan kesejahteraan masyarakat umumnya. Khususnya untuk kegiatan sektor industri, sektor ini memiliki peranan yang tidak kecil.

Banyaknya Kwh yang terpasang tahun 2021 adalah 72.413,42 Kwh dan terlihat bahwa jumlah pelanggan dari tahun ke tahun terus mengalami peningkatan.

DESCRIPTION

The electricity and water supply are supporting item for economic activities and community welfare. Specially for industry sector, those sector have important contribution.

The number of Kwh installed in 2021 is 72,413.42 Kwh and it can be seen that the number of customers from year to year continues to increase.

<https://dompukab.bps.go.id>

Tabel
Table 6.1

Daya Terpasang, Produksi, dan Distribusi Listrik PT. PLN (Persero) pada Cabang/Ranting PLN Menurut Kecamatan di Kabupaten Dompu, 2021
Installed Electricity Power, Production, and Distribution of PT. PLN (Persero) at PLN Branch by Subdistrict in Dompu Regency, 2021

Kecamatan Subdistrict	Daya Terpasang Installed Electricity Power (KW)	Produksi Listrik Electricity Production (KWh)	Listrik Terjual Electricity Sold (KWh)	Dipakai Sendiri Own Used (KWh)	Susut/ Hilang Shrinkage/ Lost (KWh)
(1)	(2)	(3)	(4)	(5)	(6)
HUU	5,932.55	-	-	-	-
PAJO	3,819.35	-	-	-	-
DOMPU	18,375.05	-	-	-	-
WOJA	15,255.80	-	-	-	-
KILO	3,096.58	-	-	-	-
KEMPO	4,707.58	-	-	-	-
MANGGELEWA	12,064.51	-	-	-	-
PEKAT	9,162.00	-	-	-	-
Dompu	72,413.42	-	-	-	-

Catatan/Note: PT. PLN (Persero) Area Kabupaten Dompu
 Sumber/Source: State Electricity Enterprise of Dompu Regency

Tabel
Table 6.2**Jumlah Pelanggan Listrik Menurut Kecamatan di
Kabupaten Dompu, 2017–2021**
**Number of Electricity Customers by Subdistrict in Dompu
Regency, 2017–2021**

Kecamatan Subdistrict	2017	2018	2019	2020	2021
(1)	(2)	(3)	(4)	(5)	(6)
HUU	3,722	4,413	4,782	5,017	5,434
PAJO	3,302	3,874	4,125	4,326	4,558
DOMPU	11,705	13,680	14,933	15,659	16,427
WOJA	12,232	13,638	14,928	15,712	16,568
KILO	2,664	3,300	3,631	3,781	4,048
KEMPO	4,358	4,921	5,208	5,356	5,718
MANGGELEWA	7,128	8,535	9,341	9,894	10,824
PEKAT	6,957	8,320	9,424	10,130	11,077
Dompu	52,068	60,681	66,372	69,875	74,654

Catatan/Note: PT. PLN (Persero) Area Kabupaten Dompu

Sumber/Source: State Electricity Enterprise of Dompu Regency

Tabel
Table 6.3**Jumlah Pelanggan dan Air yang Disalurkan Menurut
Kecamatan di Kabupaten Dompu, 2021**
**Number of Customers and Distributed Water by Subdistrict
in Dompu Regency, 2021**

Kecamatan Subdistrict	Pelanggan Number of Customers	Air Disalurkan Distributed Water (m ³)	Nilai Value (Rp)
(1)	(2)	(3)	(4)
HUU	NA	NA	NA
PAJO	NA	NA	NA
DOMPU	NA	NA	NA
WOJA	NA	NA	NA
KILO	NA	NA	NA
KEMPO	NA	NA	NA
MANGGELEWA	NA	NA	NA
PEKAT	NA	NA	NA
Nama Kabupaten	NA	NA	NA

Catatan/Note: ...

Sumber/Source: ...



BAB
CHAPTER
07

PARIWISATA
— *TOURISM* —

<https://dompukab.bps.go.id>

PENJELASAN TEKNIS

1. Wisatawan mancanegara (wisman) ialah setiap pengunjung yang mengunjungi suatu negara di luar tempat tinggalnya, didorong oleh satu atau beberapa keperluan tanpa bermaksud memperoleh penghasilan di tempat yang dikunjungi dan lamanya kunjungan tersebut tidak lebih dari satu tahun (12 bulan). Definisi ini mencakup 2 (dua) kategori wisatawan mancanegara, yaitu :
2. Wisatawan (turis) ialah setiap pengunjung seperti definisi di atas yang tinggal paling sedikit 24 jam, akan tetapi tidak lebih dari 1 (satu) tahun di tempat yang dikunjungi, dengan maksud antara lain: berlibur, rekreasi, olah raga, bisnis, menghadiri pertemuan, studi, dan kunjungan dengan alasan kesehatan.
3. Excursionist ialah setiap pengunjung seperti definisi di atas yang tinggal kurang dari 24 jam di tempat yang dikunjungi (termasuk "Cruise passengers"). *Cruise Passengers* ialah setiap pengunjung yang tiba di suatu negara di mana mereka tidak menginap di akomodasi yang tersedia di negara tersebut, misalnya dengan kapal laut.
4. Rata-rata lama tinggal adalah rata-rata waktu tinggal wisatawan mancanegara di Indonesia untuk satu kali kunjungan.

TECHNICAL NOTES

1. *An International Visitor is any person visiting a country other than his usual place of residence for any reason other than for earning income in the country visited, and the length of stay is no more than one year (12 months). This definition covers two categories of foreign visitors, namely:*
2. *"Tourist" is any visitor staying for at least 24 hours, but no more than one year, in the country visited, with the intention of visiting, and for any of these purposes: Pleasure, recreation and sports, Business, visiting friends and relatives, missions, attending meetings, conferences, visit for health reasons and study.*
3. *"Excursionist" is any visitor staying less than 24 hours in the country visited including, "Cruise Passengers", i.e. visitors arriving in a country without staying in any accommodation available in the visited country.*
4. *Average length of stay is the average stay duration of foreign visitor in Indonesia for one trip.*
5. *Hotel is a daily supply of accommodation rooms within a building which can be equipped with eating and drinking services, entertainment activities and/or other facilities. Hotel consists of a classified hotel and a non-classified hotel.*

5. Hotel adalah penyediaan akomodasi secara harian berupa kamar-kamar di dalam satu bangunan yang dapat dilengkapi dengan jasa pelayanan makan dan minum, kegiatan hiburan dan atau fasilitas lainnya. Hotel terdiri dari hotel berbintang dan hotel non- bintang.

<https://dompukab.bps.go.id>

Tabel
Table 7.1**Jumlah Rumah Makan/Restoran Menurut Kecamatan di Kabupaten Dompu, 2018–2021**
Number of Restaurants by Subdistrict in Dompu Regency, 2018–2021

Kecamatan Subdistrict	2018	2019	2020	2021
(1)	(2)	(3)	(4)	(5)
Hu'u	NA	NA	NA	NA
Pajo	NA	NA	NA	NA
Dompu	NA	NA	NA	NA
Woja	NA	NA	NA	NA
Kilo	NA	NA	NA	NA
Kempo	NA	NA	NA	NA
Manggalewa	NA	NA	NA	NA
Pekat	NA	NA	NA	NA
Kabupaten Dompu	NA	NA	NA	NA

Catatan/Note: ...

Sumber/Source: ...



BAB
CHAPTER
08

TRANSPORTASI DAN KOMUNIKASI

— *TRANSPORTATION AND COMMUNICATION* —

<https://dompukab.bps.go.id>

PENJELASAN TEKNIS

1. Kantor Pos adalah tempat pemberi pelayanan komunikasi tertulis dan atau surat elektronik, layanan paket, layanan logistik, layanan transaksi keuangan, dan layanan keagenan pos untuk kepentingan umum. Rumah pos berfungsi sama seperti kantor pos dan kantor pos pembantu, bedanya rumah pos biasanya terletak di daerah terpencil.
2. Telekomunikasi adalah setiap pemancaran, pengiriman dan atau penerimaan dari setiap informasi dalam bentuk tanda-tanda, isyarat, tulisan, gambar, suara dan bunyi melalui sistem kawat, optik, radio atau sistem elektromagnetik lainnya.

TECHNICAL NOTES

1. *Post Office is a service provider facility of written communication and or electronic mail, parcel service, logistics services, financial transaction services, and postal services to the public. Postal house has the same function as the post office and subsidiary of post office, the difference is that postal house is usually located in remote areas.*
2. *Telecommunication includes every transmitting, delivering and or receiving from every information of marking, signal, article, picture, sound and voice through strand of wire system, optic, radio or other electromagnetic system.*

ULASAN

Sarana dan prasarana perhubungan memiliki peranan yang sangat besar dalam menunjang arus kegiatan ekonomi suatu wilayah. Sehubungan dengan peningkatan pembangunan sektor-sektor lainnya yang semakin meningkat, menuntut adanya dukungan sektor perhubungan dan komunikasi yang semakin tangguh.

Berdasarkan data dari Dinas Pekerjaan Umum (Sub Dinas Bina Marga), panjang jalan di Kabupaten Dompu pada tahun 2021 mencapai 837,97 Km.

Dilihat dari segi jenis permukaan, tidak ada perubahan yang terjadi di tahun 2021.

Sedangkan perubahan yang sangat kecil terjadi jika melihat menurut kondisi jalan, hanya terjadi perubahan 0.01 secara total dan itu hanya terdapat pada jalan dengan keadaan rusak berat.

DESCRIPTION

The facilities of transportation has major contribution to support economic activities in every region. The increasing of development in other sectors needs transportation and communication support.

Based on data from the Public Works Service (Sub-Dinas Bina Marga), the length of roads in Dompu Regency in 2021 will reach 837.97 Km.

In terms of surface type, no changes will occur in 2021.

Meanwhile, a very small change occurs if you look at the road conditions, there is only a change of 0.01 in total and it is only found on roads with heavily damaged conditions.

8.1 TRANSPORTASI TRANSPORTATION

Tabel 8.1.1 Panjang Jalan¹ Menurut Tingkat Kewenangan Pemerintahan di Kabupaten Dompu (km), 2019–2021
Length of Roads¹ by Level of Government Authority in Dompu Regency (km), 2019–2021

Tingkat Kewenangan Pemerintahan <i>Level of Government Authority</i>	2019	2020	2021
(1)	(2)	(3)	(4)
Negara ² /State ²	82.01	82.01	52.01
Provinsi/Province	251.06	251.06	251.06
Kabupaten <i>Regency</i>	534.90	534.90	534.9
Jumlah/Total	867.97	867.97	837.97

Catatan/Note: ¹ Data tidak termasuk panjang jalan tol/*Excluding toll road*

² Berdasarkan Keputusan Menteri Pekerjaan Umum dan Perumahan Rakyat No. 248/KPTS/M/2016/*Based on Public Work and Public Housing Ministerial Decree No. 248/KPTS/M/2016*

Sumber/Source: Dinas Pekerjaan Umum Kabupaten Dompu/*Public Work Service of Dompu Regency*

Tabel 8.1.2 Panjang Jalan Menurut Jenis Permukaan Jalan di Kabupaten Dompu (km), 2019–2021
Length of Roads by Type of Road Surface in Dompu Regency (km), 2019–2021

Jenis Permukaan Jalan Type of Road Surface	2019	2020	2021
(1)	(2)	(3)	(4)
Aspal/Paved	313.95	296.43	2963.43
Kerikil/Gravel	141.99	149.10	149.10
Tanah/Soil	78.95	89.37	89.37
Lainnya/Others	0.00	0.00	0.00
Jumlah/Total	534.89	3201.90	3201.90

Catatan/Note: ...

Sumber/Source: Dinas Pekerjaan Umum Kabupaten Dompu/Public Work Service of Dompu Regency

Tabel
Table 8.1.3

**Panjang Jalan Menurut Kondisi Jalan di Kabupaten
Dompu (km), 2019–2021**
*Length of Roads by Condition of Roads in Dompu Regency
(km), 2019–2021*

Kondisi Jalan <i>Condition of Roads</i>	2019		2020	2021
(1)	(2)	(3)	(4)	(5)
Baik/ <i>Good</i>	169.61	165.52		165.52
Sedang/ <i>Moderate</i>	58.45	127.14		127.14
Rusak/ <i>Damage</i>	108.80	37.02		37.02
Rusak Berat/ <i>Severely Damage</i>	198.05	205.22		205.23
Jumlah/Total	534.91	534.90		534.91

Catatan/*Note*: ...

Sumber/*Source*: Dinas Pekerjaan Umum Kabupaten Dompu/*Public Work Service of Dompu Regency*

8.2 KOMUNIKASI COMMUNICATION

Tabel 8.2.1 Jumlah Kantor Pos Pembantu Menurut Kecamatan di Kabupaten Dompu, 2018–2021
Number of Post Offices Subsidiaries by Subdistrict in Dompu Regency, 2018–2021

Kecamatan Subdistrict	2018	2019	2020	2021
(1)	(2)	(3)	(4)	(5)
Hu'u	NA	NA	NA	NA
Pajo	NA	NA	NA	NA
Dompu	NA	NA	NA	NA
Woja	NA	NA	NA	NA
Kilo	NA	NA	NA	NA
Kempo	NA	NA	NA	NA
Mangalewa	NA	NA	NA	NA
Pekat	NA	NA	NA	NA
Kabupaten Dompu	NA	NA	NA	NA

Catatan/Note: ...

Sumber/Source: ...



BAB CHAPTER 09

PERBANKAN, KOPERASI, DAN HARGA-HARGA

BANKING, COOPERATIVE, AND PRICE

<https://dompukab.bps.go.id>

PENJELASAN TEKNIS

1. Perdagangan atau perniagaan adalah kegiatan tukar menukar barang atau jasa atau keduanya yang berdasarkan kesepakatan bersama.
2. Badan hukum diartikan sebagai organisasi atau perkumpulan yang didirikan dengan akta yang otentik dan dalam hukum diperlakukan sebagai orang yang memiliki hak dan kewajiban atau disebut juga dengan subyek hukum. Subyek hukum dalam ilmu hukum ada dua yakni, orang dan badan hukum. Disebut sebagai subyek hukum oleh karena orang dan badan hukum menyangang hak dan kewajiban hukum.
3. Pasar adalah tempat bertemunya pembeli dan penjual untuk melakukan transaksi jual beli barang atau jasa.
4. Koperasi adalah badan usaha yang memiliki anggota orang atau badan hukum yang didirikan dengan berlandaskan asas kekeluargaan serta demokrasi ekonomi. operasi merupakan produk ekonomi yang kegiatannya menjadi gerakan ekonomi kerakyatan, dan berjalan dengan prinsip gotong-royong

TECHNICAL NOTES

1. *Trade or business is the exchange of goods or services or both are based on mutual agreement*
2. *The legal entity is defined as an organization or association that was established with the authentic deed and in law be treated as having rights and obligations or collectively, the subject of law. The subjects of law in jurisprudence there are two, namely, legal and natural persons. Known as the subject of law and therefore persons and legal entities holding the legal rights and obligations.*
3. *Market is a meeting place for buyers and sellers to buy and sell goods or services.*
4. *The cooperative is a business entity whose members are persons or legal entities established in accordance with the principle of family and economic democracy, operating a product of economic activities into the economy, and walked with the principle of mutual assistance*
5. *Large Traders are traders who buy goods from manufacturers and sell to retailers.*
6. *Small traders are traders who buy goods from wholesalers and sell directly to consumers.*

Tabel 9.1 Jumlah Koperasi Aktif Menurut Kecamatan di Kabupaten Dompu, 2018–2021
Table 9.1 Number of Active Cooperative by Subdistrict in Dompu Regency, 2018–2021

Kecamatan Subdistrict	2018	2019	2020	2021
(1)	(2)	(3)	(4)	(5)
Hu'u	NA	NA	NA	NA
Pajo	NA	NA	NA	NA
Dompu	NA	NA	NA	NA
Woja	NA	NA	NA	NA
Kilo	NA	NA	NA	NA
Kempo	NA	NA	NA	NA
Manggalewa	NA	NA	NA	NA
Pekat	NA	NA	NA	NA
Kabupaten Dompu	NA	NA	NA	NA

Catatan/Note: ...

Sumber/Source: ...

Tabel
Table 9.2**Jumlah Koperasi Menurut Jenis Koperasi dan Kecamatan di Kabupaten Dompu, 2021**
Number of Cooperative by Kind of Cooperative and Subdistrict in Dompu Regency, 2021

Kecamatan Subdistrict	Jenis Koperasi/ Kind of Cooperative					Jumlah Total
	KUD	KPRI	KOPKAR	KOPPAS	Lainnya Other	
(1)	(2)	(3)	(4)	(5)	(6)	(7)
Hu'u	NA	NA	NA	NA	NA	NA
Pajo	NA	NA	NA	NA	NA	NA
Dompu	NA	NA	NA	NA	NA	NA
Woja	NA	NA	NA	NA	NA	NA
Kilo	NA	NA	NA	NA	NA	NA
Kempo	NA	NA	NA	NA	NA	NA
Manggalewa	NA	NA	NA	NA	NA	NA
Pekat	NA	NA	NA	NA	NA	NA
Kabupaten Dompu	NA	NA	NA	NA	NA	NA

Catatan/Note: ...

Sumber/Source: ...

Tabel
Table 9.3**Indeks Harga Konsumen per Bulan Menurut Kelompok Pengeluaran (2018=100) di Kabupaten Dompu, 2021**
Consumer Price Index per Month by Expenditure Group (2018=100) in Dompu Regency, 2021

Bulan Month	Makanan, Minuman dan Tembakau Food, Beverages and Tobacco	Pakaian dan Alas Kaki Clothing and Footwear	Perumahan, Air, Listrik, dan Bahan Bakar Rumah Tangga Housing, Water, Electricity, and Household Fuels
(1)	(2)	(3)	(4)
Januari/January			
Februari/February			
Maret/March			
April/April			
Mei/May			
Juni/June			
Juli/July			
Agustus/August			
September/September			
Oktober/October			
November/November			
Desember/December			
2021			

Lanjutan Tabel/*Continued Table 9.3*

Bulan <i>Month</i>	Perlengkapan, Peralatan, dan Pemeliharaan Rutin Rumah Tangga <i>Furnishing, Household Equipment and Routine Household Maintenance</i>	Kesehatan <i>Health</i>	Transportasi <i>Transport</i>
(1)	(5)	(6)	(7)
Januari/ <i>January</i>			
Februari/ <i>February</i>			
Maret/ <i>March</i>			
April/ <i>April</i>			
Mei/ <i>May</i>			
Juni/ <i>June</i>			
Juli/ <i>July</i>			
Agustus/ <i>August</i>			
September/ <i>September</i>			
Oktober/ <i>October</i>			
November/ <i>November</i>			
Desember/ <i>December</i>			
2021			

Lanjutan Tabel/Continued Table 9.3

Bulan Month	Informasi, Komunikasi, dan Jasa Keuangan Information, Communication and Financial Services	Rekreasi, Olahraga, dan Budaya Recreation, Sport, and Culture	Pendidikan Education
(1)	(8)	(9)	(10)
Januari/January			
Februari/February			
Maret/March			
April/April			
Mei/May			
Juni/June			
Juli/July			
Agustus/August			
September/September			
Oktober/October			
November/November			
Desember/December			
2021			

Lanjutan Tabel/*Continued Table* 9.3

Bulan Month	Penyediaan Makanan dan Minuman/Restoran Food and Beverage Services/Restaurant	Perawatan Pribadi dan Jasa Lainnya Personal Care and Other Services	Umum General
(1)	(11)	(12)	(13)
Januari/ <i>January</i>			
Februari/ <i>February</i>			
Maret/ <i>March</i>			
April/ <i>April</i>			
Mei/ <i>May</i>			
Juni/ <i>June</i>			
Juli/ <i>July</i>			
Agustus/ <i>August</i>			
September/ <i>September</i>			
Oktober/ <i>October</i>			
November/ <i>November</i>			
Desember/ <i>December</i>			
2021			

Catatan/*Note*: ...Sumber/*Source*: BPS, Survei Harga Konsumen/*BPS-Statistics Indonesia, Consumer Price Survey*

Lanjutan Tabel/*Continued Table 9.4*

Bulan Month	Penyediaan Makanan dan Minuman/Restoran Food and Beverage Services/Restaurant	Perawatan Pribadi dan Jasa Lainnya Personal Care and Other Services	Umum General
(1)	(11)	(12)	(13)
Januari/January			
Februari/February			
Maret/March			
April/April			
Mei/May			
Juni/June			
Juli/July			
Agustus/August			
September/September			
Oktober/October			
November/November			
Desember/December			
2021			

Catatan/Note: ...

Sumber/Source: BPS, Survei Harga Konsumen/BPS-Statistics Indonesia, Consumer Price Survey



BAB

CHAPTER

10

PENGELUARAN PENDUDUK

— *POPULATION EXPENDITURE* —

<https://dompukab.bps.go.id>

PENJELASAN TEKNIS

1. Pengeluaran rata-rata per kapita adalah biaya yang dikeluarkan untuk konsumsi semua anggota rumah tangga selama sebulan baik yang berasal dari pembelian, pemberian maupun produksi sendiri dibagi dengan banyaknya anggota rumah tangga dalam rumah tangga tersebut.

TECHNICAL NOTES

1. *Per capita Average Expenditure is the cost spent for all household members consumption during the month, whether from purchasing, giving or own production, divided by the number of household members in the household.*

<https://dompukab.bps.go.id>

ULASAN

Pengeluaran rata-rata per kapita sebulan pada tahun 2021 penduduk Kabupaten Dompu untuk makanan sebesar 518.722 rupiah dan untuk non makanan sebesar 942.601 rupiah.

Pada tahun 2021 persentase pengeluaran makanan terhadap seluruh pengeluaran di Kabupaten Bima sebesar 55,03 persen.

Untuk komoditas kelompok barang bukan makanan di Kabupaten Dompu, penyumbang kontribusi terbesar adalah perumahan dan fasilitas rumah tangga.

DESCRIPTION

The average monthly per capita expenditure in 2021 for the residents of Dompu Regency for food is 518,722 rupiah and for non-food is 942,601 rupiah.

In 2021 the percentage of food expenditure to all expenditures in Bima Regency is 55.03 percent.

For non-food goods group commodities in Dompu Regency, the biggest contributors are housing and household facilities.

Tabel
Table 10.1

Rata-rata Pengeluaran per Kapita Sebulan Menurut Kelompok Komoditas (rupiah) di Kabupaten Dompu, 2020 dan 2021
Monthly Average Expenditure per Capita by Commodity Group (rupiahs) in Dompu Regency, 2020 and 2021

Kelompok Komoditas/Commodity Group	2020	2021
(1)	(2)	(3)
Makanan/Food		
Padi-padian/ <i>Cereals</i>	77,639	70,796
Umbi-umbian/ <i>Tubers</i>	2,611	4021
Ikan/udang/cumi/kerang/ <i>Fish/shrimp/common squid/shells</i>	52,342	59385
Daging/ <i>Meat</i>	18,844	21767
Telur dan susu/ <i>Eggs and milk</i>	22,048	22874
Sayur-sayuran/ <i>Vegetables</i>	31,318	38182
Kacang-kacangan/ <i>Legumes</i>	8,792	7962
Buah-buahan/ <i>Fruits</i>	25,502	24799
Minyak dan kelapa/ <i>Oil and coconut</i>	8,446	10535
Bahan minuman/ <i>Beverage stuffs</i>	11,712	14005
Bumbu-bumbuan/ <i>Spices</i>	9,145	10337
Konsumsi lainnya/ <i>Miscellaneous food items</i>	10,702	10363
Makanan dan minuman jadi/ <i>Prepared food and beverages</i>	141,575	141396
Rokok/ <i>Cigarettes</i>	74,897	82301
Jumlah makanan/Total food	495,573	518,722
Bukan makanan/Non-food		
Perumahan dan fasilitas rumah tangga/ <i>Housing and household facilities</i>	231,707	250378
Aneka barang dan jasa/ <i>Goods and services</i>	91,148	89603
Pakaian, alas kaki, dan tutup kepala/ <i>Clothing, footwear, and headgear</i>	32,509	31369
Barang tahan lama/ <i>Durable goods</i>	54,102	50121
Pajak, pungutan, dan asuransi/ <i>Taxes and insurance</i>	31,751	36126
Keperluan pesta dan upacara/kenduri/ <i>Parties and ceremonies</i>	5,811	4202
Jumlah bukan makanan/Total non-food	447,028	461799
Jumlah/Total	942,601	942,601

Catatan/Note: ...

Sumber/Source: BPS, Survei Sosial Ekonomi Nasional (Susenas) Maret/BPS-Statistics Indonesia, National Socioeconomic Survey March

Tabel
Table 10.2**Persentase Pengeluaran per Kapita Sebulan Menurut Kelompok Komoditas di Kabupaten Dompu, 2020 dan 2021**
Percentage of Monthly Expenditure per Capita by Commodity Group in Dompu Regency, 2020 and 2021

Kelompok Komoditas/Commodity Group	2020	2021
(1)	(2)	(3)
Makanan/Food		
Padi-padian/ <i>Cereals</i>	8.24	7.51
Umbi-umbian/ <i>Tubers</i>	0.28	0.43
Ikan/udang/cumi/kerang/ <i>Fish/shrimp/common squid/shells</i>	5.55	6.30
Daging/ <i>Meat</i>	2.00	2.31
Telur dan susu/ <i>Eggs and milk</i>	2.34	2.43
Sayur-sayuran/ <i>Vegetables</i>	3.32	4.05
Kacang-kacangan/ <i>Legumes</i>	0.93	0.84
Buah-buahan/ <i>Fruits</i>	2.71	2.63
Minyak dan kelapa/ <i>Oil and coconut</i>	0.90	1.12
Bahan minuman/ <i>Beverage stuffs</i>	1.24	1.49
Bumbu-bumbuan/ <i>Spices</i>	0.97	1.10
Konsumsi lainnya/ <i>Miscellaneous food items</i>	1.14	1.10
Makanan dan minuman jadi/ <i>Prepared food and beverages</i>	15.02	15.00
Rokok/ <i>Cigarettes</i>	7.95	8.73
Jumlah makanan/Total food	52.58	55.03
Bukan makanan/Non-food		
Perumahan dan fasilitas rumah tangga/ <i>Housing and household facilities</i>	24.58	26.56
Aneka barang dan jasa/ <i>Goods and services</i>	9.67	9.51
Pakaian, alas kaki, dan tutup kepala/ <i>Clothing, footwear, and headgear</i>	3.45	3.33
Barang tahan lama/ <i>Durable goods</i>	5.74	5.32
Pajak, pungutan, dan asuransi/ <i>Taxes and insurance</i>	3.37	3.83
Keperluan pesta dan upacara/kenduri/ <i>Parties and ceremonies</i>	0.62	0.45
Jumlah bukan makanan/Total non-food	47.42	48.99
Jumlah/Total	100.00	100.00

Catatan/Note: ...

Sumber/Source: BPS, Survei Sosial Ekonomi Nasional (Susenas) Maret/BPS-Statistics Indonesia, National Socioeconomic Survey March

Tabel
Table 10.3

Persentase Penduduk Menurut Golongan Pengeluaran Per Kapita Sebulan di Kabupaten Dompu, 2021
Percentage of Population by Class of Monthly Expenditure per Capita in Dompu Regency, 2021

Golongan Pengeluaran Per Kapita Sebulan (rupiah) <i>Class of Monthly Expenditure per Capita (rupiahs)</i>		Persentase Penduduk <i>Percentage of Population</i>
(1)		(2)
< 150 000	na	
150 000–199 999	na	
200 000–299 999	na	
300 000–499 999	na	
500 000–749 999	na	
750 000–999 999	na	
1 000 000–1 499 999	na	
> 1 500 000	na	
Jumlah/Total		100,00

Catatan/Note: ...

Sumber/Source: BPS, Survei Sosial Ekonomi Nasional (Susenas) Maret/BPS-Statistics Indonesia, National Socioeconomic Survey March



BAB
CHAPTER
11

PERDAGANGAN
— TRADE —

<https://dompukab.bps.go.id>

PENJELASAN TEKNIS

1. Perdagangan atau perniagaan adalah kegiatan tukar menukar barang atau jasa atau keduanya yang berdasarkan kesepakatan bersama.
2. Badan hukum diartikan sebagai organisasi atau perkumpulan yang didirikan dengan akta yang otentik dan dalam hukum diperlakukan sebagai orang yang memiliki hak dan kewajiban atau disebut juga dengan subyek hukum. Subyek hukum dalam ilmu hukum ada dua yakni, orang dan badan hukum. Disebut sebagai subyek hukum oleh karena orang dan badan hukum menyangkut hak dan kewajiban hukum.
3. Pasar adalah tempat bertemunya pembeli dan penjual untuk melakukan transaksi jual beli barang atau jasa. .
4. Koperasi adalah badan usaha yang memiliki anggota orang atau badan hukum yang didirikan dengan berlandaskan asas kekeluargaan serta demokrasi ekonomi. operasi merupakan produk ekonomi yang kegiatannya menjadi gerakan ekonomi kerakyatan, dan berjalan dengan prinsip gotong-royong
5. Pedagang besar adalah pedagang yang membeli barang secara besar dari produsen dan menjualnya kepada pedagang pengecer.

TECHNICAL NOTES

1. *Trade or business is the exchange of goods or services or both are based on mutual agreement*
2. *The legal entity is defined as an organization or association that was established with the authentic deed and in law be treated as having rights and obligations or collectively, the subject of law. The subjects of law in jurisprudence there are two, namely, legal and natural persons. Known as the subject of law and therefore persons and legal entities holding the legal rights and obligations.*
3. *Market is a meeting place for buyers and sellers to buy and sell goods or services.*
4. *The cooperative is a business entity whose members are persons or legal entities established in accordance with the principle of family and economic democracy, operating a product of economic activities into the economy, and walked with the principle of mutual assistance*
5. *Large Traders are traders who buy goods from manufacturers and sell to retailers.*
6. *Small traders are traders who buy goods from wholesalers and sell directly to consumers.*

6. Pedagang kecil adalah pedagang yang membeli barang dari pedagang besar dan menjualnya langsung kepada konsumen.

<https://dompukab.bps.go.id>

Tabel
Table 11.1

**Jumlah Sarana Perdagangan Menurut Jenisnya di
Kabupaten Dompu, 2018–2021**
*Number of Trading Facilities by Type of Facility in Dompu
Regency, 2018–2021*

Jenis Sarana Perdagangan <i>Type of Trading Facilities</i>	2018	2019	2020	2021
(1)	(2)	(3)	(4)	(5)
Pasar/Market	NA	NA	NA	NA
Toko/Store	NA	NA	NA	NA
Kios	NA	NA	NA	NA
Warung	NA	NA	NA	NA
Jumlah/Total	NA	NA	NA	NA

Catatan/Note: ...

Sumber/Source: ...

The background of the entire page is a repeating pattern of white line-art scales of justice on a yellow background. The scales are arranged in a grid-like fashion, with some appearing larger than others.

BAB
CHAPTER
12

SISTEM NERACA REGIONAL

— *SYSTEM OF REGIONAL ACCOUNTS* —

<https://dompukab.bps.go.id>

PENJELASAN TEKNIS

1. Realisasi Penerimaan dan Pengeluaran Pemerintah Provinsi adalah realisasi/perhitungan APBD Provinsi pada tiap tahun anggaran.
2. Pendapatan Asli Daerah (PAD) adalah pendapatan yang diperoleh daerah yang dipungut berdasarkan peraturan daerah sesuai dengan peraturan perundang-undangan, guna keperluan daerah yang bersangkutan dalam membiayai kegiatannya.
3. Dana Perimbangan adalah dana yang bersumber dari pendapatan APBN yang dialokasikan kepada Daerah untuk mendanai kebutuhan daerah dalam rangka pelaksanaan desentralisasi.
4. Lain-lain Pendapatan yang Sah adalah pendapatan lainnya dari pemerintah pusat dan atau dari instansi pusat, serta dari daerah lainnya.
5. Perdagangan atau perniagaan adalah kegiatan tukar menukar barang atau jasa atau keduanya yang berdasarkan kesepakatan bersama.
6. Badan hukum diartikan sebagai organisasi atau perkumpulan yang didirikan dengan akta yang otentik dan dalam hukum diperlakukan sebagai orang yang memiliki hak dan kewajiban atau disebut juga dengan subyek hukum. Subyek hukum dalam

TECHNICAL NOTES

1. *Actual revenue and expenditure of Provincial Government is the realization/provincial budget calculations for every fiscal year.*
2. *Original Local Government Revenue is revenue that withheld based on local regulations in accordance with the legislation, for the purposes of financing their activities.*
3. *Balanced Budget is the fund coming from the state budget that allocated to regions to fund their needs in the context of decentralization.*
4. *Other Legal Revenue is other income that coming from the central government and or from the central agencies, as well as from other local government.*
5. *Trade or business is the exchange of goods or services or both are based on mutual agreement*
6. *The legal entity is defined as an organization or association that was established with the authentic deed and in law be treated as having rights and obligations or collectively, the subject of law. The subjects of law in jurisprudence there are two, namely, legal and natural persons. Known as the subject of law and therefore persons and legal entities holding the legal rights and obligations.*
7. *Market is a meeting place for buyers and sellers to buy and sell goods or services.*
8. *The cooperative is a business*

- ilmu hukum ada dua yakni, orang dan badan hukum. Disebut sebagai subyek hukum oleh karena orang dan badan hukum menyangand hak dan kewajiban hukum.
7. Pasar adalah tempat bertemunya pembeli dan penjual untuk melakukan transaksi jual beli barang atau jasa.
 8. Koperasi adalah badan usaha yang memiliki anggota orang atau badan hukum yang didirikan dengan berlandaskan asas kekeluargaan serta demokrasi ekonomi. operasi merupakan produk ekonomi yang kegiatannya menjadi gerakan ekonomi kerakyatan, dan berjalan dengan prinsip gotong-royong.
 9. Pedagang besar adalah pedagang yang membeli barang secara besar dari produsen dan menjualnya kepada pedagang pengecer.
 10. Pedagang kecil adalah pedagang yang membeli barang dari pedagang besar dan menjualnya langsung kepada konsumen.
 11. Penghitungan statistik neraca nasional mengikuti buku petunjuk yang diterbitkan oleh Perserikatan Bangsa Bangsa (PBB) dikenal sebagai Sistem Neraca Nasional (SNN). SNN adalah rekomendasi internasional tentang bagaimana menyusun ukuran aktivitas ekonomi yang sesuai dengan standar neraca baku yang didasarkan *entity whose members are persons or legal entities established in accordance with the principle of family and economic democracy. operating a product of economic activities into the economy, and walked with the principle of mutual assistance*
 9. *Large Traders are traders who buy goods from manufacturers and sell to retailers.*
 10. *Small traders are traders who buy goods from wholesalers and sell directly to consumers*
 11. *The method used to estimate national accounts statistics is based on the standard guidelines formed by United Nation known as System of National Accounts (SNA). SNA is the internationally agreed standard set of recommendations on how to compile measures of economic activity in accordance with strict accounting conventions based on economic principles. The recommendations are expressed in term of a set of concepts, definitions, classifications and accounting rules that comprise the internationally agreed standard for measuring indicators such as Gross Domestic Product (GDP). One of the improvement in the national statistical system is to rebase GDP form base year 2000 to 2010 in order to capture current economic condition. It is in line with the United Nations (UN) recommendation on 2008 SNA.*
 12. *The basic measure of the value*

pada prinsip-prinsip ekonomi. Rekomendasi yang dimaksud dinyatakan dalam sekumpulan konsep, definisi, klasifikasi, dan aturan neraca yang disepakati secara internasional dalam mengukur indikator tertentu seperti Produk Domestik Bruto (PDB). Salah satu bentuk adaptasi pencatatan statistik nasional adalah melakukan perubahan tahun dasar PDB Indonesia dari tahun 2000 ke 2010. Perubahan tahun dasar PDB dilakukan seiring dengan mengadopsi rekomendasi PBB yang tertuang dalam Sistem Neraca Nasional 2008 (SNA 2008).

12. Produk Domestik Bruto pada tingkat nasional serta Produk Domestik Regional Bruto (PDRB) pada tingkat regional (Kabupaten) menggambarkan kemampuan suatu wilayah untuk menciptakan nilai tambah pada suatu waktu tertentu. Untuk menyusun PDB maupun PDRB digunakan 2 pendekatan, yaitu lapangan usaha dan pengeluaran. Keduanya menyajikan komposisi data nilai tambah dirinci menurut sumber kegiatan ekonomi (lapangan usaha) dan menurut komponen penggunaannya. PDB maupun PDRB dari sisi lapangan usaha merupakan penjumlahan seluruh komponen nilai tambah bruto yang mampu diciptakan oleh sektor-sektor ekonomi atas berbagai aktivitas

added arising from economic activity is known as Gross Domestic Product at the national level and Gross Regional Domestic Product (GRDP) at the regional level (provinces/regencies/municipalities). To compile these statistics, two approaches have been used, i.e. "production approach" and "expenditure approach". The first approach is to measure value added produced by various kinds of economic activities, while the second approach is to measure final uses of the country's output. In other words, GDP/GRDP is the sum of total value added produced by all economic industries (activities) and the way of using it.

13. *GDP by industry classification changes from 9 sectors to 17 industries. GDP by industry is classified by types of economic activities such as Agriculture, Forestry and Fishing; Mining and Quarrying; Manufacturing; Electricity and Gas; Water supply, Sewerage, Waste Management and Remediation Activities; Construction; Wholesale and Retail Trade; Repair of Motor Vehicles and Motorcycles; Transportation and Storage; Accommodation and Food Service Activities; Information and Communication; Financial and Insurance Activities; Real Estate Activities; Business Activities; Public Administration; Defence and Compulsory Social Security; Education; Human Health and*

- produksinya. Sedangkan dari sisi pengeluaran menjelaskan tentang penggunaan dari nilai tambah tersebut.
13. PDB menurut lapangan usaha mengalami perubahan klasifikasi dari 9 lapangan usaha menjadi 17 lapangan usaha. PDB menurut lapangan usaha dirinci menurut total nilai tambah dari seluruh sektor ekonomi yang mencakup lapangan usaha Pertanian, Kehutanan, dan Perikanan; Pertambangan dan Penggalian; Industri Pengolahan; Pengadaan Listrik dan Gas; Pengadaan Air, Pengelolaan Sampah, Limbah dan Daur Ulang; Konstruksi; Perdagangan Besar dan Eceran, Reparasi Mobil dan Sepeda Motor; Transportasi dan Pergudangan; Penyediaan Akomodasi dan Makan Minum; Informasi dan Komunikasi; Jasa Keuangan dan Asuransi; Real Estat; Jasa Perusahaan; Administrasi Pemerintahan, Pertahanan dan Jaminan Sosial Wajib; Jasa Pendidikan; Jasa Kesehatan dan Kegiatan Sosial; dan Jasa lainnya.
 14. Ekspor barang dan jasa merupakan transaksi perdagangan barang dan jasa dari penduduk (residen) ke bukan penduduk (nonresiden). Impor barang dan jasa adalah transaksi perdagangan dari bukan penduduk ke penduduk. Ekspor atau impor barang terjadi pada saat terjadi perubahan hak kepemilikan barang antara *Social Work Activities; and Other Services Activities.*
 14. *Exports of goods and services consist of transactions of goods and services from residents to non-residents. Imports of goods and services consist of transaction of goods and services from non-residents to residents. Exports and imports of goods occur when there are changes in ownership of goods between residents and non-residents (with or without physical movements of goods across frontiers). On the GDP at 2010 basic year, exports and imports of goods specified into non oil and gas and oil and gas.*
 15. *GDP and its aggregations are presented in two forms: at current market prices and at constant base year market prices. In presenting current market prices, all aggregates are valued at current market prices, while base year constant market prices are shown by valuing all aggregates at fixed base year prices. Year of 2010 is used as the base year in this publication.*
 16. *Growth rate of Gross Domestic Product is derived from GDP at constant market prices. It is obtained by subtracting the value of GDP year n with the value of GDP year n-1, divided by the value of GDP year n-1 then multiplied by 100 percent. The growth rate of GDP explains the income growth during the given period.*

penduduk dengan bukan penduduk (dengan atau tanpa perpindahan fisik barang tersebut). Pada PDB dengan tahun dasar 2010, ekspor dan impor barang dirinci menjadi nonmigas dan migas.

15. Produk Domestik Bruto maupun agregat turunannya disajikan dalam 2 (dua) versi penilaian, yaitu atas dasar "harga berlaku" dan atas dasar "harga konstan". Disebut sebagai harga berlaku karena seluruh agregat dinilai dengan menggunakan harga pada tahun berjalan, sedangkan harga konstan penilaiannya didasarkan kepada harga satu tahun dasar tertentu, dalam publikasi ini digunakan harga tahun 2010.
16. Laju pertumbuhan Produk Domestik Bruto diperoleh dari perhitungan PDB atas dasar harga konstan. Diperoleh dengan cara mengurangi nilai PDB pada tahun ke-n terhadap nilai pada tahun ke n-1 (tahun sebelumnya), dibagi dengan nilai pada tahun ke n-1, dikalikan dengan 100 persen. Laju pertumbuhan menunjukkan perkembangan agregat pendapatan dari satu waktu tertentu terhadap waktu sebelumnya

ULASAN

Pembangunan yang dilakukan di segala bidang pada dasarnya adalah untuk membentuk landasan dan struktur ekonomi yang kuat. Keberhasilan pembangunan, khususnya di bidang ekonomi tercermin dari laju pertumbuhan ekonominya.

Produk Domestik Regional Bruto (PDRB) merupakan salah satu indikator ekonomi yang mencerminkan produktivitas perekonomian suatu daerah.

DESCRIPTION

Development undertaken in all areas is basically to establish a foundation and a strong economic structure. The success of development, especially in the economic sector is reflected by the rate of economic growth.

Gross Regional Domestic Product (GDP) is one of the economic indicators that reflect the productivity of the economy of a region. The economic structure of a region reflects the strength and at the same dependence on one sector of a region.

Tabel
Table 12.1.

Produk Domestik Regional Bruto Atas Dasar Harga Berlaku Menurut Lapangan Usaha di Kabupaten Dompu (miliar rupiah), 2017–2021
Gross Regional Domestic Product at Current Market Prices by Industry in Dompu Regency (billion rupiahs), 2017–2021

Lapangan Usaha/Industry	2017	2018	2019	2020	2021
(1)	(2)	(3)	(4)	(5)	(6)
A Pertanian, Kehutanan, dan Perikanan/ <i>Agriculture, Forestry, and Fishing</i>	2 457,57	2 675,53	2 816,39	2 841,61	2 931,56
B Pertambangan dan Penggalian/ <i>Mining and Quarrying</i>	177,57	190,46	213,58	201,85	209,01
C Industri Pengolahan/ <i>Manufacturing</i>	135,85	144,56	154,90	156,57	159,55
D Pengadaan Listrik dan Gas/ <i>Electricity and Gas</i>	2,79	2,98	3,14	3,31	3,54
E Pengadaan Air; Pengelolaan Sampah, Limbah, dan Daur Ulang/ <i>Water Supply; Sewerage, Waste Management, and Remediation Activities</i>	1,55	1,56	1,61	1,67	1,71
F Konstruksi/ <i>Construction</i>	493,22	543,46	624,98	531,97	582,50
G Perdagangan Besar dan Eceran; Reparasi Mobil dan Sepeda Motor/ <i>Wholesale and Retail Trade; Repair of Motor Vehicles and Motorcycles</i>	952,39	1 048,50	1 157,28	1 120,79	1 149,95
H Transportasi dan Pergudangan/ <i>Transportation and Storage</i>	322,11	352,21	382,57	293,61	299,35
I Penyediaan Akomodasi dan Makan Minum/ <i>Accommodation and Food Service Activities</i>	78,71	85,19	91,06	91,32	93,22
J Informasi dan Komunikasi/ <i>Information and Communication</i>	60,81	65,14	68,84	77,99	82,40

Lanjutan Tabel/*Continued Table 12.1*

Lapangan Usaha/ <i>Industry</i>		2017	2018	2019	2020	2021
(1)		(2)	(3)	(4)	(5)	(6)
K	Jasa Keuangan dan Asuransi/ <i>Financial and Insurance Activities</i>	192,76	207,87	214,78	251,25	264,28
L	Real Estat/ <i>Real Estate Activities</i>	206,89	220,49	234,35	237,41	242,50
M,N	Jasa Perusahaan/ <i>Business Activities</i>	12,09	13,03	14,07	14,23	14,44
O	Administrasi Pemerintahan, Pertahanan, dan Jaminan Sosial Wajib/ <i>Public Administration and Defence; Compulsory Social Security</i>	559,07	588,18	606,93	646,13	687,27
P	Jasa Pendidikan/ <i>Education</i>	304,91	327,96	358,26	370,37	383,84
Q	Jasa Kesehatan dan Kegiatan Sosial/ <i>Human Health and Social Work Activities</i>	86,63	94,65	103,54	105,22	112,49
R,S,T,U	Jasa Lainnya/ <i>Other Services Activities</i>	99,81	108,61	118,38	119,56	123,28
Produk Domestik Regional Bruto/<i>Gross Regional Domestic Product</i>		6 144,74	6 670,37	7 164,67	7 064,88	7 340,90

Catatan/*Note*: Perbedaan antara jumlah PDRB 34 Provinsi dan PDB Indonesia antara lain disebabkan oleh diskrepansi statistik/ The difference between the total of GRDP of 34 Provinces and the GDP of Indonesia due to the statistical discrepancies

Sumber/*Source*: BPS, berbagai sensus, survei dan sumber lain/*BPS-Statistics Indonesia, various census, survey, and other sources*

Tabel
Table 12.2

Produk Domestik Regional Bruto Atas Dasar Harga Konstan 2010 Menurut Lapangan Usaha di Kabupaten Dompu (miliar rupiah), 2017–2021
Gross Regional Domestic Product at 2010 Constant Market Prices by Industry in Dompu Regency (billion rupiahs), 2017–2021

Lapangan Usaha/Industry		2017	2018	2019	2020	2021
(1)		(2)	(3)	(4)	(5)	(6)
A	Pertanian, Kehutanan, dan Perikanan/ <i>Agriculture, Forestry, and Fishing</i>	1 855,46	1 926,01	1 971,01	1 950,73	1 970,91
B	Pertambangan dan Penggalian/ <i>Mining and Quarrying</i>	141,36	146,71	157,48	146,42	149,34
C	Industri Pengolahan/ <i>Manufacturing</i>	117,61	121,98	127,45	127,60	128,58
D	Pengadaan Listrik dan Gas/ <i>Electricity and Gas</i>	2,69	2,74	2,91	3,16	3,42
E	Pengadaan Air; Pengelolaan Sampah, Limbah, dan Daur Ulang/ <i>Water Supply; Sewerage, Waste Management, and Remediation Activities</i>	1,16	1,16	1,20	1,23	1,24
F	Konstruksi/ <i>Construction</i>	414,73	436,69	476,92	400,73	424,24
G	Perdagangan Besar dan Eceran; Reparasi Mobil dan Sepeda Motor/ <i>Wholesale and Retail Trade; Repair of Motor Vehicles and Motorcycles</i>	712,42	756,24	805,96	775,10	784,40
H	Transportasi dan Pergudangan/ <i>Transportation and Storage</i>	260,49	273,34	289,17	220,52	222,93
I	Penyediaan Akomodasi dan Makan Minum/ <i>Accommodation and Food Service Activities</i>	51,19	54,00	56,30	55,70	56,03
J	Informasi dan Komunikasi/ <i>Information and Communication</i>	56,40	59,63	62,07	69,67	72,71

Lanjutan Tabel/*Continued Table 12.2*

Lapangan Usaha/ <i>Industry</i>		2017	2018	2019	2020	2021
(1)		(2)	(3)	(4)	(5)	(6)
K	Jasa Keuangan dan Asuransi/ <i>Financial and Insurance Activities</i>	142,75	150,06	152,64	176,82	177,76
L	Real Estat/ <i>Real Estate Activities</i>	146,37	152,57	159,85	161,65	163,51
M,N	Jasa Perusahaan/ <i>Business Activities</i>	9,19	9,67	10,14	10,12	10,14
O	Administrasi Pemerintahan, Pertahanan, dan Jaminan Sosial Wajib/ <i>Public Administration and Defence; Compulsory Social Security</i>	346,31	350,17	358,08	368,39	377,66
P	Jasa Pendidikan/ <i>Education</i>	227,57	239,26	255,64	258,12	261,11
Q	Jasa Kesehatan dan Kegiatan Sosial/ <i>Human Health and Social Work Activities</i>	71,94	76,13	80,61	79,93	83,51
R,S,T,U	Jasa Lainnya/ <i>Other Services Activities</i>	82,54	87,02	91,87	90,81	91,73
Produk Domestik Regional Bruto/<i>Gross Regional Domestic Product</i>		4 640,18	4 843,38	5 059,30	4 896,70	4 979,20

Catatan/*Note*: Perbedaan antara jumlah PDRB 34 Provinsi dan PDB Indonesia antara lain disebabkan oleh diskrepansi statistik/ The difference between the total of GRDP of 34 Provinces and the GDP of Indonesia due to the statistical discrepancies

Sumber/*Source*: BPS, berbagai sensus, survei dan sumber lain/*BPS-Statistics Indonesia, various census, survey, and other sources*

Tabel
Table 12.3

Distribusi Persentase Produk Domestik Regional Bruto Atas Dasar Harga Berlaku Menurut Lapangan Usaha di Kabupaten Dompu, 2017–2021
Percentage Distribution of Gross Regional Domestic Product at Current Market Prices by Industry in Dompu Regency, 2017–2021

Lapangan Usaha/ <i>Industry</i>	2017	2018	2019	2020	2021
(1)	(2)	(3)	(4)	(5)	(6)
A Pertanian, Kehutanan, dan Perikanan/ <i>Agriculture, Forestry, and Fishing</i>	39,99	40,11	39,31	40,22	39,93
B Pertambangan dan Penggalian/ <i>Mining and Quarrying</i>	2,89	2,86	2,98	2,86	2,85
C Industri Pengolahan/ <i>Manufacturing</i>	2,21	2,17	2,16	2,22	2,17
D Pengadaan Listrik dan Gas/ <i>Electricity and Gas</i>	0,05	0,04	0,04	0,05	0,05
E Pengadaan Air; Pengelolaan Sampah, Limbah, dan Daur Ulang/ <i>Water Supply; Sewerage, Waste Management, and Remediation Activities</i>	0,03	0,02	0,02	0,02	0,02
F Konstruksi/ <i>Construction</i>	8,03	8,15	8,72	7,53	7,93
G Perdagangan Besar dan Eceran; Reparasi Mobil dan Sepeda Motor/ <i>Wholesale and Retail Trade; Repair of Motor Vehicles and Motorcycles</i>	15,50	15,72	16,15	15,86	15,66
H Transportasi dan Pergudangan/ <i>Transportation and Storage</i>	5,24	5,28	5,34	4,16	4,08
I Penyediaan Akomodasi dan Makan Minum/ <i>Accommodation and Food Service Activities</i>	1,28	1,28	1,27	1,29	1,27
J Informasi dan Komunikasi/ <i>Information and Communication</i>	0,99	0,98	0,96	1,10	1,12
K Jasa Keuangan dan Asuransi/ <i>Financial and Insurance Activities</i>	3,14	3,12	3,00	3,56	3,60

Lanjutan Tabel/*Continued Table* 12.3

Lapangan Usaha/ <i>Industry</i>		2017	2018	2019	2020	2021
(1)		(2)	(3)	(4)	(5)	(6)
L	Real Estat/ <i>Real Estate Activities</i>	3,37	3,31	3,27	3,36	3,30
M,N	Jasa Perusahaan/ <i>Business Activities</i>	0,20	0,20	0,20	0,20	0,20
O	Administrasi Pemerintahan, Pertahanan, dan Jaminan Sosial Wajib/ <i>Public Administration and Defence; Compulsory Social Security</i>	9,10	8,82	8,47	9,15	9,36
P	Jasa Pendidikan/ <i>Education</i>	4,96	4,92	5,00	5,24	5,23
Q	Jasa Kesehatan dan Kegiatan Sosial/ <i>Human Health and Social Work Activities</i>	1,41	1,42	1,45	1,49	1,53
R,S,T,U	Jasa Lainnya/ <i>Other Services Activities</i>	1,62	1,63	1,65	1,69	1,68
Produk Domestik Regional Bruto/<i>Gross Regional Domestic Product</i>		100,00	100,00	100,00	100,00	100,00

Catatan/*Note*: Perbedaan antara jumlah PDRB 34 Provinsi dan PDB Indonesia antara lain disebabkan oleh discrepansi statistik/ The difference between the total of GRDP of 34 Provinces and the GDP of Indonesia due to the statistical discrepancies

Sumber/*Source*: BPS, berbagai sensus, survei dan sumber lain/*BPS-Statistics Indonesia, various census, survey, and other sources*

Tabel
Table 12.4

Laju Pertumbuhan Produk Domestik Regional Bruto Atas Dasar Harga Konstan 2010 Menurut Lapangan Usaha di Kabupaten Dompu (persen), 2017–2021
Growth Rate of Gross Regional Domestic Product at 2010 Constant Market Prices by Industry in Dompu Regency (percent), 2017–2021

Lapangan Usaha/ <i>Industry</i>	2017	2018	2019	2020	2021
(1)	(2)	(3)	(4)	(5)	(6)
A Pertanian, Kehutanan, dan Perikanan/ <i>Agriculture, Forestry, and Fishing</i>	7,05	3,80	2,34	-1,03	1,03
B Pertambangan dan Penggalian/ <i>Mining and Quarrying</i>	5,87	3,79	7,34	-7,02	1,99
C Industri Pengolahan/ <i>Manufacturing</i>	6,94	3,72	4,49	0,11	0,77
D Pengadaan Listrik dan Gas/ <i>Electricity and Gas</i>	4,66	1,66	6,45	8,35	8,25
E Pengadaan Air; Pengelolaan Sampah, Limbah, dan Daur Ulang/ <i>Water Supply; Sewerage, Waste Management, and Remediation Activities</i>	4,87	0,26	3,25	2,53	1,25
F Konstruksi/ <i>Construction</i>	7,51	5,29	9,21	-15,97	5,87
G Perdagangan Besar dan Eceran; Reparasi Mobil dan Sepeda Motor/ <i>Wholesale and Retail Trade; Repair of Motor Vehicles and Motorcycles</i>	8,21	6,15	6,57	-3,83	1,20
H Transportasi dan Pergudangan/ <i>Transportation and Storage</i>	7,29	4,93	5,79	-23,74	1,09
I Penyediaan Akomodasi dan Makan Minum/ <i>Accommodation and Food Service Activities</i>	7,45	5,48	4,26	-1,05	0,59
J Informasi dan Komunikasi/ <i>Information and Communication</i>	8,45	5,73	4,11	12,24	4,35
K Jasa Keuangan dan Asuransi/ <i>Financial and Insurance Activities</i>	5,04	5,12	1,72	15,84	0,53

Lanjutan Tabel/Continued Table 12.4

Lapangan Usaha/Industry		2017	2018	2019	2020	2021
(1)		(2)	(3)	(4)	(5)	(6)
L	Real Estat/ <i>Real Estate Activities</i>	5,96	4,23	4,77	1,13	1,15
M,N	Jasa Perusahaan/ <i>Business Activities</i>	5,47	5,19	4,88	-0,18	0,15
O	Administrasi Pemerintahan, Pertahanan, dan Jaminan Sosial Wajib/ <i>Public Administration and Defence; Compulsory Social Security</i>	2,42	1,11	2,26	2,88	2,52
P	Jasa Pendidikan/ <i>Education</i>	6,61	5,14	6,84	0,97	1,16
Q	Jasa Kesehatan dan Kegiatan Sosial/ <i>Human Health and Social Work Activities</i>	6,78	5,83	5,88	-0,85	4,48
R,S,T,U	Jasa Lainnya/ <i>Other Services Activities</i>	5,65	5,43	5,58	-1,16	1,02
Produk Domestik Regional Bruto/<i>Gross Regional Domestic Product</i>		6,75	4,38	4,46	-3,21	1,68

Catatan/Note: Perbedaan antara jumlah PDRB 34 Provinsi dan PDB Indonesia antara lain disebabkan oleh diskrepansi statistik/ The difference between the total of GRDP of 34 Provinces and the GDP of Indonesia due to the statistical discrepancies

Sumber/Source: BPS, berbagai sensus, survei dan sumber lain/*BPS-Statistics Indonesia, various census, survey, and other sources*

Tabel
Table 12.5

Produk Domestik Regional Bruto Atas Dasar Harga Berlaku Menurut Jenis Pengeluaran di Kabupaten Dompu (miliar rupiah), 2017–2021
Gross Regional Domestic Product at Current Market Prices by Type of Expenditure in Dompu Regency (billion rupiahs), 2017–2021

Jenis Pengeluaran Type of Expenditure	2017	2018	2019	2020	2021
(1)	(2)	(3)	(4)	(5)	(6)
Pengeluaran Konsumsi Rumah Tangga <i>Household Consumption Expenditure</i>	4409,00	4633,12	4876,07	4799,50	4960,5
Pengeluaran Konsumsi LNPRT <i>NPISH Consumption Expenditure</i>	90,69	100,20	107,56	109,61	113,38
Pengeluaran Konsumsi Pemerintah <i>Government Consumption Expenditure</i>	1611,37	1667,48	1706,90	1740,46	1773,93
Pembentukan Modal Tetap Bruto <i>Gross Fixed Capital Formation</i>	2432,36	2611,93	2814,46	2707,54	2857,72
Perubahan Inventori <i>Changes in Inventories</i>	27,17	28,36	29,36	29,75	15,35
Net Ekspor Barang dan Jasa <i>Net Exports of Goods and Services</i>	2425,84	2370,71	2369,69	2322,00	2380,34
Produk Domestik Regional Bruto Gross Regional Domestic Product	6144,74	6670,37	7164,67	7064,88	7340,90

Catatan/Note: Perbedaan antara jumlah PDRB 34 Provinsi dan PDB Indonesia antara lain disebabkan oleh diskrepansi statistik/ The difference between the total of GRDP of 34 Provinces and the GDP of Indonesia due to the statistical discrepancies

Sumber/Source: BPS, berbagai sensus, survei dan sumber lain/BPS-Statistics Indonesia, various census, survey, and other sources

Tabel
Table 12.6

Produk Domestik Regional Bruto Atas Dasar Harga Konstan 2010 Menurut Jenis Pengeluaran di Kabupaten Dompu (miliar rupiah), 2017–2021
Gross Regional Domestic Product at 2010 Constant Market Prices by Type of Expenditure in Dompu Regency (billion rupiahs), 2017–2021

Jenis Pengeluaran Type of Expenditure	2017	2018	2019	2020	2021
(1)	(2)	(3)	(4)	(5)	(6)
Pengeluaran Konsumsi Rumah Tangga <i>Household Consumption Expenditure</i>	3247,67	3310,26	3393,76	3314,65	3384,00
Pengeluaran Konsumsi LNPRT <i>NPISH Consumption Expenditure</i>	64,17	68,75	71,97	72,83	73,87
Pengeluaran Konsumsi Pemerintah <i>Government Consumption Expenditure</i>	978,37	988,72	1004,21	1015,25	1017,17
Pembentukan Modal Tetap Bruto <i>Gross Fixed Capital Formation</i>	1627,05	1699,23	1776,31	1703,53	1747,17
Perubahan Inventori <i>Changes in Inventories</i>	15,84	16,25	16,37	16,33	8,20
Net Ekspor Barang dan Jasa <i>Net Exports of Goods and Services</i>	1292,91	1239,83	1203,33	1225,90	1251,21
Produk Domestik Regional Bruto Gross Regional Domestic Product	4640,18	4843,38	5059,30	4896,70	4979,20

Catatan/Note: Perbedaan antara jumlah PDRB 34 Provinsi dan PDB Indonesia antara lain disebabkan oleh diskrepansi statistik/ The difference between the total of GRDP of 34 Provinces and the GDP of Indonesia due to the statistical discrepancies

Sumber/Source: BPS, berbagai sensus, survei dan sumber lain/BPS-Statistics Indonesia, various census, survey, and other sources



BAB
CHAPTER
13

PERBANDINGAN KABUPATEN/KOTA
— *REGENCY/MUNICIPAL COMPARISON* —

<https://dompukab.bps.go.id>

Tabel
Table 13.1

**Jumlah Penduduk Menurut Kabupaten/Kota di Provinsi
Nusa Tenggara Barat (ribu), 2017–2021**
*Population by Regency/Municipality in West Nusa Tenggara
Province (thousand), 2017–2021*

Kabupaten/Kota Regency/ Municipality	2017	2018	2019	2020	2021
(1)	(2)	(3)	(4)	(5)	(6)
LOMBOK BARAT	675.22	685.16	694.99	721.48	731.81
LOMBOK TENGAH	930.80	439.41	947.49	1,034.86	1,049.71
LOMBOK TIMUR	1,183.78	1,192.11	1,200.61	1,325.24	1,343.90
SUMBAWA	449.68	453.80	457.67	509.75	517.78
DOMPU	245.39	248.88	252.29	236.67	238.20
BIMA	478.97	483.90	488.58	514.11	520.44
SUMBAWA BARAT	140.89	144.71	148.61	145.80	148.46
LOMBOK UTARA	216.52	218.53	220.41	247.40	251.45
MATARAM	468.51	477.48	486.72	429.65	432.02
BIMA	166.41	169.71	173.03	155.14	156.22
NUSA TENGGARA BARAT	4,956.16	5,013.69	5,070.39	5,320.09	5,390.00

Catatan/Note: ...

Sumber/Source: ...

Tabel
Table 13.2

Laju Pertumbuhan Produk Domestik Regional Bruto Atas Dasar Harga Konstan 2010 Menurut Kabupaten/Kota di Provinsi Nusa Tenggara Barat (persen), 2017–2021
Rate of Growth of Gross Regional Domestic Products at Constant 2010 Prices by Regency/Municipality in West Nusa Tenggara Province (percent), 2017–2021

Kabupaten/Kota Regency/ Municipality	2017	2018	2019	2020	2021
(1)	(2)	(3)	(4)	(5)	(6)
Lombok Barat	6.54	0.57	3,84	-7.03	3.40
Lombok Tengah	6.43	3.14	4,04	-6.67	4.03
Lombok Timur	6.25	3.40	4,70	-3.12	3.12
Sumbawa	6.86	4.16	4,86	-4.18	1.87
Dompu	6.75	4.38	4,46	-3.21	1.68
Bima	6.27	4.04	4,26	-3.53	1.79
Sumbawa Barat	-19.41	-34.57	-1,15	28.79	-0.33
Lombok Utara	6.14	-0.87	5,86	-7.46	1.38
Kota Mataram	8.07	4.97	5,58	-5.52	3.27
Kota Bima	6.65	4.70	5,15	-4.95	2.08
NTB	0.09	-4.50	3.90	-0.64	2.30

Catatan/Note: ...

Sumber/Source: BPS dan sumber lain/BPS-Statistics Indonesia and other sources

Tabel
Table 13.3**Jumlah Penduduk Miskin Menurut Kabupaten/Kota di
Provinsi Nusa Tenggara Barat (ribu), 2017–2021**
**Number of Poor Population by Regency/Municipality in
West Nusa Tenggara Province (thousand), 2017–2021**

Kabupaten/Kota Regency/ Municipality	2017	2018	2019	2020	2021
(1)	(2)	(3)	(4)	(5)	(6)
Lombok Barat	110.69	103.77	105.04	100.25	105.24
Lombok Tengah	142.14	130.00	128.82	128.10	131.94
Lombok Timur	215.81	196.87	193.56	183.84	190.84
Sumbawa	68.69	63.77	63.49	62.88	66.00
Dompu	32.85	30.74	30.81	30.97	33.26
Bima	72.14	71.65	71.95	71.32	75.49
Sumbawa Barat	22.33	20.36	20.45	20.20	21.51
Lombok Utara	69.24	62.86	63.84	59.86	61.70
Kota Mataram	44.53	42.60	43.19	41.80	44.45
Kota Bima	15.36	14.84	14.80	14.66	16.22
Nama Provinsi	793.78	737.46	735.96	713.89	746.66

Catatan/Note: ...

Sumber/Source: BPS, Survei Sosial Ekonomi Nasional/BPS-Statistics Indonesia, National Socioeconomic Survey

Tabel
Table 13.4

**Indeks Pembangunan Manusia Menurut Kabupaten/Kota
di Provinsi Nusa Tenggara Barat, 2017–2021**
*Human Development Index by Regency/Municipality in
West Nusa Tenggara Province, 2017–2021*

Kabupaten/Kota Regency/Municipality	2017	2018	2019	2020	2021
(1)	(2)	(3)	(4)	(5)	(6)
Lombok Barat	66.37	67.18	68.03	68.20	68.61
Lombok Tengah	64.36	65.36	66.36	66.43	66.72
Lombok Timur	64.37	65.35	66.23	66.30	66.66
Sumbawa	65.84	66.77	67.6	67.61	68.01
Dompu	66.33	66.97	67.83	67.84	68.45
Bima	65.01	65.62	66.37	66.30	66.66
Sumbawa Barat	70.08	70.71	71.52	71.63	71.85
Lombok Utara	63.04	63.83	64.49	64.42	64.77
Kota Mataram	77.84	78.43	79.1	78.91	79.14
Kota Bima	74.36	75.04	75.8	75.81	76.11
NTB	66.58	78.43	68.14	68.25	68.65

Catatan/Note: ...

Sumber/Source: BPS, Seri Berita Resmi Statistik Indeks Pembangunan Manusia/BPS-Statistics Indonesia, Series of Press Releases of Human Development Index

ST 2023

SENSUS PERTANIAN

BerAKHLAK

Berorientasi Pelayanan Akuntabel Kompeten
Harmonis Loyal Adaptif Kolaboratif

DATA

MENCERDASKAN BANGSA

Enlighten The Nation



**BADAN PUSAT STATISTIK
KABUPATEN DOMPU**

Statistic of Dompu Regency

Jalan Akasia No. 2 Bada, Dompu 84211

Telp/Fax : (0373) 21084 E-mail : bps5205@bps.go.id

Homepage : <http://dompukab.bps.go.id>



0215 5385