

# KABUPATEN LOMBOK TIMUR DALAM ANGKA

*LOMBOK TIMUR REGENCY  
IN FIGURES*

**2022**

<https://lomboktimurkab.bps.go.id>



**BADAN PUSAT STATISTIK  
KABUPATEN LOMBOK TIMUR**  
BPS-STATISTICS OF LOMBOK TIMUR REGENCY

# KABUPATEN LOMBOK TIMUR DALAM ANGKA

*LOMBOK TIMUR REGENCY  
IN FIGURES*

**2022**

<https://lomboktimurkab.bps.go.id>

A stylized, monochromatic illustration of a volcanic landscape. In the foreground, a dark, jagged mountain range is depicted. A central volcano has a plume of white smoke or ash rising from its crater. The background features a large, light-colored sun or moon with concentric circles, and several white, fluffy clouds scattered across the sky. The entire scene is rendered in shades of gray, creating a minimalist and graphic aesthetic.

**KABUPATEN LOMBOK TIMUR DALAM ANGKA**  
***Lombok Timur Regency in Figures***  
**2022**

ISSN: 0215-6059

No. Publikasi/*Publication Number*: 52030.2202

Katalog /*Catalog*: 1102001.5203

Ukuran Buku/*Book Size*: 14,8 cm x 21 cm

Jumlah Halaman/*Number of Pages* : xliv + 356 hal/*pages*

Naskah/*Manuscript*:

BPS Kabupaten Lombok Timur

*BPS-Statistics of Lombok Timur Regency*

Penyunting/*Editor*:

BPS Kabupaten Lombok Timur

*BPS-Statistics of Lombok Timur Regency*

Gambar Kover/*Cover Design*:

BPS Kabupaten Lombok Timur

*BPS-Statistics of Lombok Timur Regency*

Ilustrasi Kover/*Cover Illustration*:

Ilustrasi Pemandangan Gunung Barujari dan Danau Segara Anak

*Landscape Illustration of Mount Barujari and Lake Segara Anak*

Diterbitkan oleh/*Published by*:

©BPS Kabupaten Lombok Timur

*BPS-Statistics of Lombok Timur Regency*

Dicetak oleh/*Printed by*:

CV. Maharani

Dilarang mengumumkan, mendistribusikan, mengomunikasikan, dan/atau menggandakan sebagian atau seluruh isi buku ini untuk tujuan komersil tanpa izin tertulis dari Badan Pusat Statistik.

*Prohibited to announce, distribute, communicate, and/or copy part or all of this book for commercial purpose without permission from BPS-Statistics Indonesia.*

## **KABUPATEN LOMBOK TIMUR DALAM ANGKA**

### ***Lombok Timur Regency in Figures***

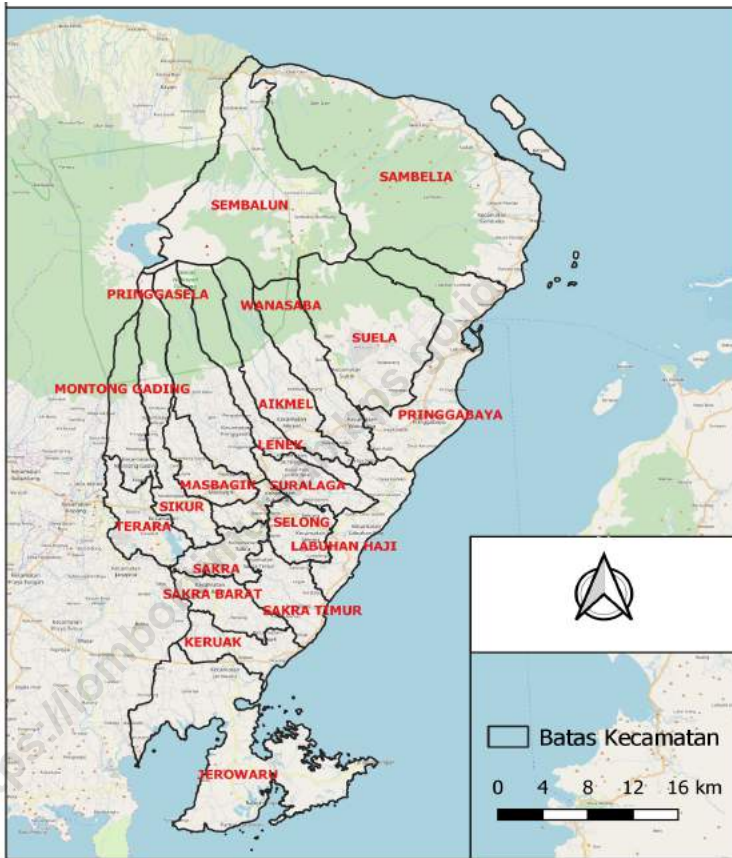
**2022**

Anggota Tim Penyusun/ *Drafting Team Members* :

Pengarah / <i>Director</i>	: Ir. Lalu Putradi
Penanggung Jawab Teknis/ <i>Technical person in Charge</i>	: Lalu Kherli Kusnendar, SST
Penulis / <i>Writer</i>	: Ni Putu Natih Ayu Widianari, SST
Pengolah Data / <i>Data Processor</i>	: Ni Putu Natih Ayu Widianari, SST
Pengumpul Data / <i>Data Collector</i>	: Muhammad Jupri Sardi, SST Sri Yuliana, SST., M.E.K.K. Ir. Nurul Hayati Desi Marliannisa, SST Eni Handayani, SST Muhammad Khaikal Ahsani, SST Muhamad Antun Hiriadi, SH Yuni Handayani, SST Ade Nelvia, S.Si Hary Pristiyantoro, S.Si Nur Baniati, S.Si Surdini, S.P.
Editor / <i>Editor</i>	: Lalu Kherli Kusnendar, SST
Halaman Depan / <i>Cover</i>	: Ni Putu Natih Ayu Widianari, SST
Infografis/ <i>Infographic</i>	: Ni Putu Natih Ayu Widianari, SST



**PETA WILAYAH KABUPATEN LOMBOK TIMUR**  
**MAP OF LOMBOK TIMUR**





**KEPALA BPS KABUPATEN LOMBOK TIMUR**  
**CHIEF STATISTICIAN OF LOMBOK TIMUR REGENCY**



**LALU PUTRADI**







## KATA PENGANTAR

Kabupaten Lombok Timur dalam Angka 2022 merupakan publikasi tahunan yang diterbitkan oleh BPS Kabupaten Lombok Timur. Disadari bahwa publikasi ini belum sepenuhnya memenuhi harapan pihak pemakai data khususnya para perencana, namun diharapkan dapat membantu melengkapi penyusunan rencana pembangunan di Kabupaten Lombok Timur.

Publikasi ini dapat terwujud berkat kerja sama dan bantuan dari berbagai pihak baik instansi pemerintah maupun swasta. Kepada semua pihak yang telah memberikan bantuan disampaikan penghargaan dan terima kasih yang sebesar-besarnya.

Publikasi ini telah disiapkan dengan sebaik-baiknya. Namun, disadari masih ada kekurangan dan kesalahan yang terjadi. Untuk perbaikan publikasi ini, tanggapan dan saran yang bersifat konstruktif dari para pemakai sangat diharapkan.

Selong, 25 Februari 2022  
Kepala BPS  
Kabupaten Lombok Timur

**Ir. Lalu Putradi**



## **PREFACE**

*Lombok Timur Regency in Figures 2022 is a yearly publication that published by Statistics of Lombok Timur Regency. It is recognized that this publication do not fully meet the expectations of the users of the data, especially the planners. however, this publication is expected to help complete the preparation of development plans in Lombok Timur Regency.*

*This publication can be realized due to the cooperation and assistance from various parties, both government and private agencies. To all those who have provided assistance appreciation and thanks.*

*Although this publication has been prepared as well as possible, but realize there are still shortcomings and mistakes. For the improvement of this publication, feedback and constructive suggestions from users is expected.*

*Selong, February 25, 2022  
Chief Statistician of  
Lombok Timur Regency*

**Ir. Lalu Putradi**

## DAFTAR ISI / CONTENTS

	Halaman <i>Page</i>
Kata Pengantar/ <i>Preface</i> .....	ix
Daftar Isi/ <i>Contents</i> .....	xi
Daftar Tabel/ <i>List of Tables</i> .....	xiii
Daftar Gambar/ <i>List of Figures</i> .....	xxxv
Penjelasan Umum/ <i>Explanatory Note</i> .....	xxxix
Daftar Singkatan/ <i>List of Abbreviations</i> .....	xli
Statistik Kunci/ <i>Key Statistics</i> .....	xliii
1. Geografi dan Iklim/ <i>Geography and Climate</i> .....	1
2. Pemerintahan/ <i>Government</i> .....	35
3. Penduduk dan Ketenagakerjaan/ <i>Population and Employment</i> .....	83
4. Sosial dan Kesejahteraan Rakyat/ <i>Social and Welfare</i> .....	105
5. Pertanian, Kehutanan, Peternakan, dan Perikanan/ <i>Agriculture, Forestry, Livestock, and Fishery</i> .....	191
6. Industri, Pertambangan, dan Energi/ <i>Industry, Mining, and Energy</i> .....	255
7. Pariwisata/ <i>Tourism</i> .....	269
8. Transportasi dan Komunikasi/ <i>Transportation and Communication</i> .....	283
9. Perbankan, Koperasi, dan Harga-harga/ <i>Banking, Cooperative, and Prices</i> .....	301
10. Pengeluaran Penduduk/ <i>Population Expenditure</i> .....	325
11. Perdagangan/ <i>Trade</i> .....	337
12. Sistem Neraca Regional/ <i>System of Regional Accounts</i> .....	347
13. Perbandingan Antar Kabupaten/Kota/ <i>Regency/Municipal Comparison</i> .....	373



## DAFTAR TABEL/LIST OF TABLES

Halaman  
Page

<b>1.</b>	<b>GEOGRAFI DAN IKLIM/GEOGRAPHY AND CLIMATE</b>	
<b>1.1</b>	<b>KEADAAN GEOGRAFI</b>	
	<b>GEOGRAPHY CONDITION</b>	
1.1.1	Luas Daerah dan Jumlah Pulau Menurut Kecamatan di Kabupaten Lombok Timur, 2020 <i>Total Area and Number of Islands by Subdistrict in Lombok Timur Regency, 2021</i> .....	11
1.1.2	Tinggi Wilayah dan Jarak ke Ibukota Kabupaten Menurut Kecamatan di Kabupaten Lombok Timur, 2021 <i>Altitude and Distance to the Capital of Regency by Subdistrict in Lombok Timur Regency, 2020</i> .....	13
1.1.3	Letak Geografis Kabupaten Lombok Timur <i>Geographical Location of Lombok Timur Regency</i> .....	14
1.1.4	Topografi Wilayah Kabupaten Lombok Timur, 2021 <i>Topography of Lombok Timur Regency, 2021</i> .....	15
1.1.5	Nama Pulau dan Posisi Geografis di Kabupaten Lombok Timur Tahun, 2021..... <i>Islands and Geographical Location in Lombok Timur Regency, 2020</i> ....	16
1.1.6	Luas Lahan (ha) Menurut Kecamatan dan Jenis Lahan di Kabupaten Lombok Timur, 2021 <i>Total Area (ha) by Subdistrict and Land Type in Lombok Timur Regency, 2021</i> .....	18
1.1.7	Luas Lahan (ha) Berdasarkan Jenis Lahan di Kabupaten Lombok Timur, 2020 <i>Total Area (ha) by Land Type in Lombok Timur Regency, 2021</i> .....	19
1.1.8	Luas Lahan Sawah (ha) Menurut Jenis Penanaman dan Kecamatan di Kabupaten Lombok Timur, 2021 <i>Wetland Area (ha) by Plant Type and Subdistrict in Lombok Timur Regency, 2020</i> .....	20

1.1.9	Luas Lahan Bukan Sawah (ha) Menurut Jenis Lahan dan Kecamatan di Kabupaten Lombok Timur, 2021 <i>Dryland Area by Land Type and Subdistrict in Lombok Timur Regency, 2021</i> .....	22
<b>1.2</b>	<b>KEADAAN IKLIM</b> <b>CLIMATE CONDITION</b>	
1.2.1	Pengamatan Unsur Iklim Menurut Bulan di Stasiun Meteorologi Zainuddin Abdul Madjid, 2021 <i>Observation of Climate Elements By Months at Zainuddin Abdul Madjid Meteorological Station, 2021</i> .....	25
1.2.2	Jumlah Curah Hujan Menurut Bulan dan Kecamatan di Kabupaten Lombok Timur, 2021 (mm) <i>Number of Precipitations by Month and Subdistrict in Lombok Timur Regency, 2021 (mm)</i> .....	28
1.2.3	Banyaknya Hari Hujan Menurut Bulan dan Kecamatan di Kabupaten Lombok Timur, 2020 (hari)..... <i>Number of Rainy Days by Month by Subdistrict in Lombok Timur Regency, 2021 (days)</i> .....	31
<b>2.</b>	<b>PEMERINTAHAN/GOVERNMENT</b>	
<b>2.1</b>	<b>WILAYAH ADMINISTRATIF</b> <b>ADMINISTRATIVE AREA</b>	
2.1.1	Jumlah Desa <sup>1</sup> /Kelurahan Menurut Kecamatan di Kabupaten Lombok Timur, 2016–2020 <i>Number of Villages<sup>1</sup>/Urban Villages by Subdistrict in Lombok Timur Regency, 2017–2021</i> .....	43
<b>2.2</b>	<b>DEWAN PERWAKILAN RAKYAT DAERAH</b> <b>REGIONAL HOUSE OF REPRESENTATIVE</b>	
2.2.1	Jumlah Anggota Dewan Perwakilan Rakyat Daerah Menurut Partai Politik dan Jenis Kelamin di Kabupaten Lombok Timur, 2020 <i>Number Regional House of Representative's Members by Political Parties and Sex in Lombok Timur Regency, 2021</i> .....	44
2.2.2	Jumlah Anggota Dewan Perwakilan Rakyat Daerah Menurut Partai Politik dan Tingkat Pendidikan di Kabupaten Lombok Timur, 2020 <i>Number of Regional House of Representative's Members by Political Parties and Educational Level in Lombok Timur Regency, 2021</i> .....	45

2.2.3	Jumlah Anggota Dewan Perwakilan Rakyat Daerah Menurut Partai Politik dan Status Pernah menjabat Sebelumnya di Kabupaten Lombok Timur, 2020 <i>Number of Regional House of Representative's Members by Political Parties and Incumbent Status in Lombok Timur Regency, 2021 .....</i>	46
<b>2.3 SUMBER DAYA MANUSIA</b>		
<b>HUMAN RESOURCES</b>		
2.3.1	Jumlah Pegawai Negeri Sipil Menurut Jabatan dan Jenis Kelamin di Kabupaten Lombok Timur, Desember 2019 dan Desember 2020 <i>Number of Civil Servants by Occupation and Sex in Lombok Timur Regency, December 2019 and December 2020 .....</i>	47
2.3.2	Jumlah Pegawai Negeri Sipil Menurut Tingkat Pendidikan dan Jenis Kelamin di Kabupaten Lombok Timur Desember 2019 dan Desember 2020 <i>Number of Civil Servants by Educational Level and Sex in Lombok Timur Regency, December 2019 and December 2020 .....</i>	49
2.3.3	Jumlah Pegawai Negeri Sipil Menurut Tingkat Kepangkatan dan Jenis Kelamin di Kabupaten Lombok Timur, Desember 2019 dan Desember 2020 <i>Number of Civil Servants by Hierarchy and Sex in Lombok Timur Regency, December 2019 and December 2020 .....</i>	51
2.3.4	Jumlah Pegawai Negeri Sipil Menurut Dinas/Instansi Pemerintah dan Golongan di Kabupaten Lombok Timur, 2020 <i>Number of Civil Servants by Institution and Range in Lombok Timur Regency, 2020 .....</i>	53
2.3.5	Jumlah Pegawai Negeri Sipil Menurut Kelompok Umur dan Jenis Kelamin di Kabupaten Lombok Timur, 2020 <i>Number Civil Servants by Age Group and Sex in Lombok Timur Regency, 2020 .....</i>	56
2.3.6	Jumlah Pegawai pada Instansi Vertikal Menurut Instansi, Jenis Kelamin dan Golongan di Kabupaten Lombok Timur, 2020 <i>Number of Employees in Vertical Institutions by Institution Sex, and Range in Lombok Timur Regency, 2020.....</i>	57



2.3.7	Jumlah Pegawai pada Instansi Vertikal Menurut Instansi, Jenis Kelamin dan Eselon di Kabupaten Lombok Timur, 2020 <i>Number of Employees in Vertical Institutions by Institution, Sex and Echelon in Lombok Timur Regency, 2020</i> .....	60
2.3.8	Jumlah Pegawai pada Instansi Vertikal Menurut Instansi, Jenis Kelamin dan Tingkat Pendidikan di Kabupaten Lombok Timur , 2020 <i>Number of Employees in Vertical Institutions by Institution, Sex and Educational Level in Lombok Timur Regency, 2020</i> .....	63
2.3.9	Jumlah Pegawai pada Instansi Vertikal Menurut Instansi, Jenis Kelamin dan Jenis Jabatan di Kabupaten Lombok Timur, 2020 <i>Number of Employees in Vertical Institutions by Institution, Sex, and Occupation in Lombok Timur Regency, 2020</i> .....	67
2.3.10	Jumlah Kepala Desa Menurut Kecamatan dan Jenis Kelamin di Kabupaten Lombok Timur, 2020 <i>Number of Village Chiefs by Subdistrict and Sex in Lombok Timur Regency, 2021</i> .....	68
2.3.11	Jumlah Anggota BPD Menurut Kecamatan dan Jenis Kelamin di Kabupaten Lombok Timur, 2021 <i>Number of BPD's Member by Subdistrict and Sex in Lombok Timur Regency, 2021</i> .....	69
2.3.12	Jumlah Kepala Desa Menurut Kecamatan dan Pendidikan Tertinggi yang Ditamatkan di Kabupaten Lombok Timur, 2021 <i>Number of Village Chiefs by Subdistrict and Educational Attainment in Lombok Timur Regency, 2021</i> .....	70
2.3.13	Jumlah Staf Desa/Kelurahan Menurut Kecamatan dan Jenis Kelamin di Kabupaten Lombok Timur, 2021 <i>Number of Village/Urban Village Office Staffs by Subdistrict and Sex in Lombok Timur Regency, 2021</i> .....	72
2.3.14	Jumlah Sekretaris Desa Menurut Kecamatan dan Jenis Kelamin di Kabupaten Lombok Timur, 2021 <i>Number of Village Secretaries by Subdistrict and Sex in Lombok Timur Regency, 2021</i> .....	74

**2.4 KEUANGAN PEMERINTAH  
GOVERNMENT FINANCE**

2.4.1	Realisasi Pendapatan Pemerintah Kabupaten Lombok Timur Menurut Jenis Pendapatan (juta rupiah), 2017–2020 <i>Actual Government of Lombok Timur Regency Revenues by Kind of Revenues (million rupiahs), 2018–2021 .....</i>	75
2.4.2	Realisasi Belanja Pemerintah Kabupaten Lombok Timur Menurut Jenis Belanja (juta rupiah), 2017–2020 <i>Actual Government of Lombok Timur Regency Expenditures by Kind of Expenditures (million rupiahs), 2018–2021 .....</i>	77

**2.5 PELAYANAN MASYARAKAT  
COMMUNITY SERVICE**

2.5.1	Perkara yang Diterima Menurut Jenisnya pada Pengadilan Agama Selong, 2017–2021 <i>Cases Received by Kind of Case at Selong Religious Court, 2017–2021 .</i>	79
2.5.2	Perkara yang Diputus Menurut Jenisnya pada Pengadilan Agama Selong, 2017–2021 <i>Cases Solved by Kind of Case at Selong Religious Court, 2017–2021 .....</i>	81

**3. PENDUDUK DAN KETENAGAKERJAAN/  
POPULATION AND EMPLOYMENT**

**3.1 PENDUDUK  
POPULATION**

3.1.1	Penduduk, Laju Pertumbuhan Penduduk, Distribusi Persentase Penduduk, Kepadatan Penduduk, dan Rasio Jenis Kelamin Penduduk Menurut Kecamatan di Kabupaten Lombok Timur, 2020 dan 2021 <i>Population, Population Growth Rate, Percentage Distribution of Population, Population Density, and Population Sex Ratio by Subdistrict in Lombok Timur Regency, 2020 and 2021 .....</i>	95
3.1.2	Jumlah Penduduk Menurut Kelompok Umur dan Jenis Kelamin di Kabupaten Lombok Timur (jiwa), 2021 <i>Population by Age Groups and Sex in Lombok Timur Regency (people), 2021 .....</i>	98

3.1.3	Jumlah Penduduk Menurut Kecamatan dan Jenis Kelamin di Kabupaten Lombok Timur (jiwa), 2021 <i>Population by Subdistrict and Sex in Lombok Timur Regency (people), 2020</i> .....	99
3.1.4	Jumlah Penduduk Menurut Kelompok Umur Generasi di Kabupaten Lombok Timur (jiwa), 2020 <i>Population by Generational Cohorts in Lombok Timur Regency (people), 2020</i> .....	100
<b>3.2</b>	<b>KETENAGAKERJAAN</b> <b>EMPLOYMENT</b>	
3.2.1	Jumlah Penduduk Berumur 15 Tahun ke Atas Menurut Jenis Kegiatan Selama Seminggu yang Lalu dan Jenis Kelamin di Kabupaten Lombok Timur, 2021 <i>Population 15 Years of Age and Over by Type of Activity During The Previous Week and Sex in Lombok Timur Regency, 2021</i> .....	101
3.2.2	Penduduk Berumur 15 Tahun ke Atas Menurut Pendidikan Tertinggi yang Ditamatkan dan Jenis Kegiatan Selama Seminggu yang Lalu di Kabupaten Lombok Timur, 2021 <i>Population 15 Years of Age and Over by Educational Attainment and Type of Activity During the Previous Week in Lombok Timur Regency, 2021</i> .....	102
3.2.3	Penduduk Berumur 15 Tahun Ke Atas yang Bekerja Selama Seminggu yang Lalu Menurut Status Pekerjaan Utama dan Jenis Kelamin di Kabupaten Lombok Timur, 2021 <i>Population 15 Years of Age and Over who Worked During The Previous Week by Main Employment Status and Sex in Lombok Timur Regency, 2021</i> .....	104

**4. SOSIAL DAN KESEJAHTERAAN RAKYAT/SOCIAL AND WELFARE**

**4.1 PENDIDIKAN**

**EDUCATION**

4.1.1	Jumlah Sekolah, Guru, dan Murid Taman Kanak-Kanak (TK) di Bawah Kementerian Pendidikan dan Kebudayaan Menurut Kecamatan di Kabupaten Lombok Timur, 2020/2021 dan 2021/2022 <i>Number of Schools, Teachers, and Pupils in Kindergarten Under The Ministry of Education and Culture by Subdistrict in Lombok Timur Regency, 2020/2021 dan 2021/2022</i> .....	115
4.1.2	Jumlah Sekolah, Guru, dan Murid Raudatul Athfal (RA) di Bawah Kementerian Agama Menurut Kecamatan di Kabupaten Lombok Timur, 2020/2021 dan 2021/2022 <i>Number of Schools, Teachers, and Pupils in Raudatul Athfal (RA) Under The Ministry of Religious Affairs by Subdistrict in Lombok Timur Regency 2020/2021 dan 2021/2022</i> .....	118
4.1.3	Jumlah Sekolah, Guru, dan Murid Sekolah Dasar (SD) di Bawah Kementerian Pendidikan dan Kebudayaan Menurut Kecamatan di Kabupaten Lombok Timur, 2020/2021 dan 2021/2022 <i>Number of Schools, Teachers, and Pupils in Primary Schools Under The Ministry of Education and Culture by Subdistrict in Lombok Timur Regency, 2020/2021 dan 2021/2022</i> .....	119
4.1.4	Jumlah Sekolah, Guru, dan Murid Madrasah Ibtidaiyah (MI) di Bawah Kementerian Agama Menurut Kecamatan Menurut Kecamatan di Kabupaten Lombok Timur, 2020/2021 dan 2021/2022 <i>Number of Schools, Teachers, and Pupils in Madrasah Ibtidaiyah (MI) Under The Ministry of Religious Affairs by Subdistrict in Lombok Timur Regency, 2020/2021 dan 2021/2022</i> .....	122
4.1.5	Jumlah Sekolah, Guru, dan Murid Sekolah Menengah Pertama (SMP) di Bawah Kementerian Pendidikan dan Kebudayaan Menurut Kecamatan di Kabupaten Lombok Timur, 2020/2021 dan 2021/2022 <i>Number of Schools, Teachers, and Pupils in Lower Secondary High Schools Under The Ministry of Education and Culture by Subdistrict in Lombok Timur Regency, 2020/2021 dan 2021/2022</i> .....	125

4.1.6	Jumlah Sekolah, Guru, dan Murid Madrasah Tsanawiyah (MTs) di Bawah Kementerian Agama Menurut Kecamatan di Kabupaten Lombok Timur, 2020/2021 dan 2021/2022 <i>Number of Schools, Teachers, and Pupils in Madrasah Tsanawiyah (MTs) Under The Ministry of Religious Affairs by Subdistrict in Lombok Timur Regency, 2020/2021 dan 2021/2022</i> .....	128
4.1.7	Jumlah Sekolah, Guru, dan Murid Sekolah Menengah Atas (SMA) di Bawah Kementerian Pendidikan dan Kebudayaan Menurut Kecamatan di Kabupaten Lombok Timur, 2020/2021 dan 2021/2022 <i>Number of Schools, Teachers, and Pupils in Upper Secondary High Schools Under The Ministry of Education and Culture by Subdistrict in Lombok Timur Regency, 2020/2021 dan 2021/2022</i> .....	131
4.1.8	Jumlah Sekolah, Guru, dan Murid Sekolah Menengah Kejuruan (SMK) di Bawah Kementerian Pendidikan dan Kebudayaan Menurut Kecamatan di Kabupaten Lombok Timur, 2020/2021 dan 2021/2022 <i>Number of Schools, Teachers, and Pupils in Vocational High Schools Under The Ministry of Education and Culture by Subdistrict in Lombok Timur Regency, 2020/2021 dan 2021/2022</i> .....	134
4.1.9	Jumlah Sekolah, Guru, dan Murid Madrasah Aliyah (MA) di Bawah Kementerian Agama Menurut Kecamatan di Kabupaten Lombok Timur, 2020/2021 dan 2021/2022 <i>Number of Schools, Teachers, and Pupils in Madrasah Aliyah (MA) Under the Ministry of Religious Affairs by Subdistrict in Lombok Timur Regency, 2020/2021 dan 2021/2022</i> .....	137
4.1.10	Jumlah Desa <sup>1</sup> /Kelurahan yang Memiliki Fasilitas Sekolah Menurut Kecamatan dan Tingkat Pendidikan di Kabupaten Lombok Timur, 2019– 2021 <i>Number of Villages<sup>1</sup>/Urban Villages with Educational Facilities by Subdistrict and Educational Level in Lombok Timur Regency, 2019– 2021</i> .....	140
4.1.11	Angka Partisipasi Murni (APM) dan Angka Partisipasi Kasar (APK) Menurut Jenjang Pendidikan di Kabupaten Lombok Timur, 2020 dan 2021 <i>Net Participation Rates and Gross Participation Rates by Educational Level in Lombok Timur Regency, 2019 and 2020</i> .....	145

4.1.12	Persentase Penduduk Berumur 15 Tahun ke Atas yang Melek Huruf Menurut Kelompok Umur di Kabupaten Lombok Timur, 2019 dan 2020 <i>Percentage of Literate Person Aged 15 Years and Over by Age Group in Lombok Timur Regency, 2019 and 2020</i> .....	146
<b>4.2</b>	<b>KESEHATAN</b>	
	<b>HEALTH</b>	
4.2.1	Jumlah Desa <sup>1</sup> /Kelurahan Yang Memiliki Sarana Kesehatan Menurut Kecamatan di Kabupaten Lombok Timur, 2019–2021 <i>Number of Villages<sup>1</sup>/Urban Villages with Health Facilities by Subdistrict in Lombok Timur Regency, 2019-2021</i> .....	147
4.2.2	Jumlah Tenaga Kesehatan Menurut Kecamatan di Kabupaten Lombok Timur, 2021 <i>Number of Health Human Resources by Subdistrict in Lombok Timur Regency, 2021</i> .....	153
4.2.3	Jumlah Rumah Sakit Umum, Rumah Sakit Khusus, Puskesmas, Klinik Pratama, dan Posyandu Menurut Kecamatan di Kabupaten Lombok Timur, 2020 dan 2021 <i>Number of General Hospital, Specialized Hospital, Public Health Center, Primary Clinic, and Integrated Health Post by Subdistrict in Lombok Timur Regency, 2020 and 2021</i> .....	155
4.2.4	Banyaknya Fasilitas Kesehatan di Kabupaten Lombok Timur, 2016-2021 <i>Number of Health Facilities in Lombok Timur Regency, 2016-2021</i> .....	158
4.2.5	Banyaknya Dokter Spesialis, Dokter Umum dan Dokter Gigi Menurut Sarana Pelayanan Kesehatan di Kabupaten Lombok Timur, 2021 <i>Number of Specialist Doctors, General Practitioners and Dentists by Health Facilities in Lombok Timur Regency, 2021</i> .....	159
4.2.6	Jumlah Kasus 10 Penyakit Terbanyak di Kabupaten Lombok Timur, 2020 <i>Number of 10 Most Common Diseases in Lombok Timur Regency, 2020</i> .....	160

4.2.7	Jumlah Kasus 10 Penyakit Terbanyak di Kabupaten Lombok Timur 2021 <i>Number of 10 Most Common Diseases in Lombok Timur Regency 2021</i> .....	161
4.2.8	Banyaknya Bayi Berat Badan Lahir Rendah (BBLR), BBLR Dirujuk dan Bergizi Buruk di Kabupaten Lombok Timur, 2012 - 2021 <i>Number of Infants with Low Birth Weight (LBW), LBW Infant Referrals and Malnutrition in Lombok Timur Regency, 2012 - 2021</i> .....	162
4.2.9	Jumlah Ibu Hamil Melakukan Kunjungan K1 dan K4, Menderita Kekurangan Energi Kronis (KEK), dan Mendapat Tablet Zat Besi (Fe) di Kabupaten Lombok Timur, 2012 - 2021 <i>Number of Pregnant Women doing K1 and K4 Visit, Suffering Chronic Energy Deficiency (CED), and got Fe Tablet in Lombok Timur Regency, 2012 - 2021</i> .....	163
4.2.10	Jumlah Kasus HIV/AIDS, IMS, DBD, Diare, TB, dan Malaria Menurut Kecamatan di Kabupaten Lombok Timur 2021 <i>Number of HIV / AIDS, STD, DHF, Diarrhea, TB, and Malaria Cases by Subdistrict in Lombok Timur Regency 2021</i> .....	165
4.2.11	Banyaknya Kematian Ibu di Kabupaten Lombok Timur, 2012 - 2021 <i>Number of Maternal Mortality in Lombok Timur Regency, 2012 - 2021</i> .....	167
4.2.12	Jumlah Kelahiran dan Kematian Bayi yang Dilaporkan di Kabupaten Lombok Timur, 2012 - 2021 <i>Number of Births and Infant Deaths Reported in Lombok Timur Regency, 2012 - 2021</i> .....	168
4.2.13	Jumlah Sarana Kebersihan di Kabupaten Lombok Timur, 2020 <i>Number of Sanitary Facilities in Lombok Timur Regency, 2020</i> .....	169
4.2.14	Jumlah Timbunan Sampah (Ton) Menurut Kecamatan di Kabupaten Lombok Timur, 2020 <i>Number of Garbage Dumps (Ton) by Subdistrict in Lombok Timur Regency, 2020</i> .....	170

4.2.15	Jumlah Sarana Pembuangan Sampah Menurut Kecamatan di Kabupaten Lombok Timur, 2020 <i>Number of Waste Disposal Facilities by Subdistrict in Lombok Timur Regency, 2020</i> .....	171
4.2.16	Jumlah Sampah (meter kubik) Masuk ke TPA Ijobalit, 2017-2020 <i>Number of Garbages (meter cubic) Entering Ijobalit Landfill, 2017-2020</i> .....	172
4.2.17	Jumlah dan Persentase Rumah Tangga Menurut Penggunaan Fasilitas Buang Air Besar di Kabupaten Lombok Timur, 2020 <i>Number and Percentage of Household by Type of Toilet Facility Used in Lombok Timur Regency, 2020</i> .....	173
4.2.18	Jumlah dan Persentase Rumah Tangga Menurut Jenis Kloset yang Digunakan di Kabupaten Lombok Timur, 2020 <i>Number and Percentage of Household by Type of Toilet Used in Lombok Timur Regency, 2020</i> .....	174
<b>4.3</b>	<b>AGAMA DAN SOSIAL LAINNYA</b> <b>RELIGION AND OTHER SOCIAL AFFAIRS</b>	
4.3.1	Jumlah Penduduk Menurut Kecamatan dan Agama yang Dianut di Kabupaten Lombok Timur, 2020 <i>Population by Subdistrict and Religion in Lombok Timur Regency, 2020</i> .....	175
4.3.2	Jumlah Tempat Peribadatan Menurut Kecamatan di Kabupaten Lombok Timur, 2020 <i>Number of Places of Worship by Subdistrict in Lombok Timur Regency, 2020</i> .....	176
4.3.3	Jumlah Desa <sup>1</sup> /Kelurahan yang Mengalami Bencana Alam <sup>2</sup> Menurut Kecamatan di Kabupaten Lombok Timur, 2019-2021 <i>Number of Villages<sup>1</sup>/Kelurahan that Had Natural Disaster<sup>2</sup> by Subdistrict in Lombok Timur Regency, 2019-2021</i> .....	177
4.3.4	Banyaknya Kecelakaan Lalu Lintas dan Korban di Kabupaten Lombok Timur, 2011-2021 <i>Number of Traffic Accidents and Victims in Lombok Timur Regency, 2011-2021</i> .....	180



4.3.5	Jumlah Perceraian Berdasarkan Faktor Penyebabnya di Kabupaten Lombok Timur, 2021 <i>Number of Divorces by Causal Factor in Lombok Timur Regency, 2021</i> .....	181
4.3.6	Jumlah Perceraian Menurut Bulan dan Faktor Penyebabnya di Kabupaten Lombok Timur, 2021 <i>Number of Divorces by Month and Causal Factor in Lombok Timur Regency, 2021</i> .....	182
4.3.7	Jumlah Penduduk Lanjut Usia yang Menerima Bantuan Menurut Kecamatan di Kabupaten Lombok Timur, 2020 <i>Number of Elderly Residents Receiving Social Funds by Subdistrict in Lombok Timur Regency, 2020</i> .....	186
4.3.8	Jumlah Potensi dan Sumber Kesejahteraan Sosial (PSKS) Menurut Jenisnya di Kabupaten Lombok Timur, 2020 <i>Number Potential and Source of Social Welfare (PSKS) by Type of PSKS in Lombok Timur Regency, 2020</i> .....	187
4.3.9	Jumlah Lembaga Kesejahteraan Sosial Menurut Kecamatan di Kabupaten Lombok Timur, 2020 <i>Number of Social Welfare Institutions by Subdistrict in Lombok Timur Regency, 2020</i> .....	188
<b>4.4</b>	<b>KEMISKINAN</b>	
	<b>POVERTY</b>	
4.4.1	Garis Kemiskinan, Jumlah, dan Persentase Penduduk Miskin di Kabupaten Lombok Timur, 2013–2020 <i>Poverty Line, Total, and Percentage of Poor People in Lombok Timur Regency, 2013–2020</i> .....	89
4.4.2	Indeks Kedalaman Kemiskinan dan Indeks Keparahan Kemiskinan di Kabupaten Lombok Timur, 2013–2020 <i>Poverty Gap Index and Poverty Severity Index in Lombok Timur Regency, 2013–2020</i> .....	190

<b>5.</b>	<b>PERTANIAN, KEHUTANAN, PETERNAKAN, DAN PERIKANAN/ AGRICULTURE, FORESTRY, LIVESTOCK, AND FISHERY</b>	
<b>5.1</b>	<b>HORTIKULTURA HORTICULTURE</b>	
5.1.1	Luas Panen Tanaman Sayuran Menurut Kecamatan dan Jenis Tanaman di Kabupaten Lombok Timur (ha), 2020 dan 2021 <i>Harvested Area of Vegetables by Subdistrict and Kind of Plant in Lombok Timur Regency (ha), 2020 and 2021</i> .....	201
5.1.2	Produksi Tanaman Sayuran Menurut Kecamatan dan Jenis Tanaman di Kabupaten Lombok Timur (kuintal), 2020 dan 2021 <i>Production of Vegetables by Subdistrict and Kind of Plant in Lombok Timur Regency (quintal), 2020 and 2021</i> .....	205
5.1.3	Luas Panen Tanaman Sayuran dan Buah-buahan Semusim Menurut Jenis Tanaman di Kabupaten Lombok Timur (ha), 2018–2021 <i>Harvested Area of Seasonal Vegetables and Fruits by Kind of Plant in Lombok Timur Regency (ha), 2018–2021</i> .....	209
5.1.4	Produksi Tanaman Sayuran dan Buah-buahan Semusim Menurut Jenis Tanaman di Kabupaten Lombok Timur (kuintal), 2018–2021 <i>Production of Seasonal Vegetables and Fruits by Kind of Plant in Lombok Timur Regency (quintal), 2018–2021</i> .....	210
5.1.5	Luas Panen Tanaman Biofarmaka Menurut Kecamatan dan Jenis Tanaman di Kabupaten Lombok Timur (m <sup>2</sup> ), 2020 dan 2021 .....	211
5.1.6	Produksi Tanaman Biofarmaka Menurut Kecamatan dan Jenis Tanaman di Kabupaten Lombok Timur (kg), 2020 dan 2021 <i>Production of Medicinal Plants by Subdistrict and Kind of Plant in Lombok Timur Regency (kg), 2020 and 2021</i> .....	213
5.1.7	Luas Panen Tanaman Biofarmaka Menurut Jenis Tanaman di Kabupaten Lombok Timur (m <sup>2</sup> ), 2018–2021 <i>Harvested Area of Medicinal Plants by Kind of Plant in Lombok Timur Regency (m<sup>2</sup>), 2018–2021</i> .....	215

5.1.8	Produksi Tanaman Biofarmaka Menurut Jenis Tanaman di Kabupaten Lombok Timur (kg), 2018–2021 <i>Production of Medicinal Plants by Kind of Plant in Lombok Timur Regency (kg), 2018–2021</i> .....	216
5.1.9	Luas Panen Tanaman Hias Menurut Kecamatan dan Jenis Tanaman di Kabupaten Lombok Timur (m <sup>2</sup> ), 2020 dan 2021 <i>Harvested Area of Ornamental Plants by Subdistrict and Kind of Plant in Lombok Timur Regency (m<sup>2</sup>), 2020 and 2021</i> .....	217
5.1.10	Produksi Tanaman Hias Menurut Kecamatan dan Jenis Tanaman di Kabupaten Lombok Timur (tangkai), 2020 dan 2021 <i>Production of Ornamental Plants by Subdistrict and Kind of Plant in Lombok Timur Regency (stalks), 2020 and 2021</i> .....	219
5.1.11	Luas Panen Tanaman Hias Menurut Jenis Tanaman di Kabupaten Lombok Timur (m <sup>2</sup> ), 2018–2021 <i>Harvested Area of Ornamental Plants by Kind of Plant in Lombok Timur Regency (m<sup>2</sup>), 2018–2021</i> .....	221
5.1.12	Produksi Tanaman Hias Menurut Jenis Tanaman di Kabupaten Lombok Timur (tangkai), 2018–2021 <i>Production of Ornamental Plants by Kind of Plant in Lombok Timur Regency (stalks), 2018–2021</i> .....	222
5.1.13	Produksi Buah-buahan Menurut Kecamatan dan Jenis Tanaman di Kabupaten Lombok Timur (kuintal), 2020 dan 2021 <i>Production of Fruits by Subdistrict and Kind of Plant in Lombok Timur Regency (kuintal), 2020 and 2021</i> .....	223
5.1.14	Produksi Buah–Buahan dan Sayuran Tahunan Menurut Jenis Tanaman (ton) di Kabupaten Lombok Timur, 2020 dan 2021 <i>Production of Annual Fruits and Vegetables by Kind of Plant in Lombok Timur Regency (ton), 2020 and 2021</i> .....	227
<b>5.2</b>	<b>PERKEBUNAN</b>	
	<b>ESTATE CROPS</b>	
5.2.1	Luas Areal Tanaman Perkebunan Menurut Kecamatan dan Jenis Tanaman di Kabupaten Lombok Timur (ha), 2020 dan 2021 <i>Planted Area of Estate Crops by Subdistrict and Type of Crops in Lombok Timur Regency (ha), 2020 and 2021</i> .....	228

5.2.2	Produksi Perkebunan Menurut Kecamatan dan Jenis Tanaman di Kabupaten Lombok Timur (ton), 2020 dan 2021 <i>Production of Estate by Subdistrict and Type of Crops in Lombok Timur Regency (ton), 2020 and 2021</i> .....	232
<b>5.3</b>	<b>TANAMAN PANGAN</b>	
	<b>FOOD CROPS</b>	
5.3.1	Luas Panen Tanaman Pangan Menurut Kecamatan dan Jenis Tanaman di Kabupaten Lombok Timur (ha), 2020 dan 2021 <i>Harvested Area of Food Crops by Subdistrict and Kind of Plant in Lombok Timur Regency (ha), 2020 and 2021</i> .....	236
5.3.2	Produksi Tanaman Pangan Menurut Kecamatan dan Jenis Tanaman di Kabupaten Lombok Timur (ton), 2020 dan 2021 <i>Production of Food Crops by Subdistrict and Kind of Plant in Lombok Timur Regency (ton), 2020 and 2021</i> .....	241
5.3.3	Jumlah Kelompok Pertanian Menurut Kecamatan di Kabupaten Lombok Timur, 2021 <i>Number of Farm Groups by Subdistrict in Lombok Timur Regency, 2021</i> .....	246
<b>5.4</b>	<b>PETERNAKAN</b>	
	<b>LIVESTOCK</b>	
5.4.1	Populasi Ternak Menurut Kecamatan dan Jenis Ternak di Kabupaten Lombok Timur, 2020 dan 2021 <i>Livestock Population by Subdistrict and Kind of Livestock in Lombok Timur Regency, 2020 and 2021</i> .....	247
5.4.2	Populasi Unggas Menurut Kecamatan dan Jenis Unggas di Kabupaten Lombok Timur 2020 dan 2021 <i>Poultry Population by Subdistrict and Kind of Poultry in Lombok Timur Regency, 2020 and 2021</i> .....	250
<b>5.5</b>	<b>PERIKANAN</b>	
	<b>FISHERY</b>	
5.5.1	Produksi Perikanan Tangkap (ton) Menurut Kecamatan dan Subsektor di Kabupaten Lombok Timur, 2020 dan 2021 <i>Production of Capture Fisheries (ton) by Subdistrict and Subsector in Lombok Timur Regency, 2020 and 2021</i> .....	253

5.5.2	Jumlah Perahu/Kapal Menurut Kecamatan dan Jenis Kapal di Kabupaten Lombok Timur, 2021 <i>Number of Fishing Boats by Subdistrict and Type of Boat in Lombok Timur Regency, 2021</i> .....	254
<b>6.</b>	<b>INDUSTRI, PERTAMBANGAN, DAN ENERGI/ INDUSTRY, MINING, AND ENERGY</b>	
6.1	Daya Terpasang, Produksi, dan Distribusi Listrik PT. PLN (Persero) pada Cabang/Ranting PLN Menurut Kecamatan di Kabupaten Lombok Timur 2019 <i>Installed Electricity Power, Production, and Distribution of Electricity by PT. PLN (Persero) at PLN Branch by Subdistrict in Lombok Timur Regency, 2019</i> .....	263
6.2	Jumlah Pelanggan Listrik Menurut Kecamatan di Kabupaten Lombok Timur, 2015–2019 <i>Number of Electricity Customers by Subdistrict in Lombok Timur Regency, 2015–2019</i> .....	264
6.3	Jumlah Pelanggan, Daya Terpasang, Produksi, dan Distribusi Listrik PT. PLN (Persero) Menurut Jenis Tarif Listrik di Kabupaten Lombok Timur, 2020 <i>The Number of Customers, Installed Electricity Power, Production, and Distribution of Electricity by PT. PLN (Persero) by Types of Electricity Rates in Lombok Timur Regency, 2020</i> .....	265
6.4	Jumlah Pelanggan dan Air yang Disalurkan Menurut Kecamatan di Kabupaten Lombok Timur, 2020 <i>Number of Customers and Distributed Water by Subdistrict in Lombok Timur Regency, 2020</i> .....	267
<b>7.</b>	<b>PARIWISATA/TOURISM</b>	
7.1	Jumlah Rumah Makan/Restoran Menurut Kecamatan di Kabupaten Lombok Timur, 2017–2020 <i>Number of Restaurants by Subdistrict in Lombok Timur Regency, 2017-2020</i> .....	279
7.2	Banyaknya Jasa Penyedia Makanan Menurut Kecamatan dan Jenisnya di Kabupaten Lombok Timur, 2020 <i>Number of Food Services by Subdistrict and Type of Restaurant in Lombok Timur Regency, 2020</i> .....	280

7.3	Banyaknya Akomodasi Perhotelan, Jumlah Kamar, dan Jumlah Tenaga Kerja Menurut Tipe Hotel di Kabupaten Lombok Timur, 2019-2020 <i>Number of Hotel Accommodation, Rooms, and Workers by Type of Hotel in Lombok Timur Regency, 2019-2020</i> .....	281
7.4	Jumlah Usaha dan Tenaga Kerja Kepariwisataaan Menurut Jenis Usaha di Kabupaten Lombok Timur, 2019-2020 <i>Number of Tourism Business and Tourism Workers by Type of Business in Lombok Timur Regency, 2019-2020</i> .....	282
<b>8.</b>	<b>TRANSPORTASI DAN KOMUNIKASI/ TRANSPORTATION AND COMMUNICATION</b>	
<b>8.1</b>	<b>TRANSPORTASI TRANSPORTATION</b>	
8.1.1	Panjang Jalan Menurut Tingkat Kewenangan Pemerintahan di Kabupaten Lombok Timur (km), 2018–2020 <i>Length of Roads by Level of Government Authority in Lombok Timur Regency (km), 2018–2020</i> .....	293
8.1.2	Panjang Jalan Menurut Jenis Permukaan Jalan di Kabupaten Lombok Timur (km), 2018–2020 <i>Length of Roads by Type of Road Surface in Lombok Timur Regency (km), 2018–2020</i> .....	294
8.1.3	Panjang Jalan Menurut Kondisi Jalan di Kabupaten Lombok Timur (km), 2018–2020 <i>Length of Roads by Condition of Roads in Lombok Timur Regency (km), 2018–2020</i> .....	295
<b>8.2</b>	<b>KOMUNIKASI COMMUNICATION</b>	
8.2.1	Jumlah Kantor Pos Pembantu Menurut Kecamatan di Kabupaten Lombok Timur, 2017–2020 <i>Number of Post Offices Subsidiaries by Subdistrict in Lombok Timur Regency, 2017–2020</i> .....	296
8.2.2	Lalu Lintas Rekening Giro, Wesel Pos dan Tabanas pada PT Pos Indonesia Cabang Selong, 2020-2021 <i>Giro Account Traffic, Wesel Post and Tabanas at PT Pos Indonesia PT Selong Branch, 2020-2021</i> .....	297

8.2.3	Lalu Lintas Surat dan Paket Pos yang Melalui PT Pos Indonesia Cabang Selong, 2020-2021 <i>Postal Mail and Package Post Traffic at PT Pos Indonesia Selong Branch, 2020-2021 .....</i>	298
8.2.4	Jumlah Menara BTS di Kabupaten Lombok Timur Menurut Kecamatan dan Tahun Pembuatan, s/d 2018-2021 <i>Number of BTS Towers in Lombok Timur Regency by Subdistrict and Year of Manufacturing, Until 2018-2021 .....</i>	299
<b>9.</b>	<b>PERBANKAN, KOPERASI, DAN HARGA-HARGA/ BANKING, COOPERATIVE, AND PRICES</b>	
<b>9.1</b>	<b>PERBANKAN BANKING</b>	
9.1.1	Jumlah Kantor Bank Menurut Kelompok Bank di Kabupaten Lombok Timur, 2019–2020 <i>Number of Bank Offices by Group of Bank in Lombok Timur Regency, 2019–2020.....</i>	309
9.1.2	Jumlah Pinjaman (Miliar Rupiah) Menurut Lapangan Usaha dan Bulan di Kabupaten Lombok Timur, 2020 <i>Number of Loans (Billion Rupiahs) by Industry and Month in Lombok Timur Regency, 2020 .....</i>	311
9.1.3	Jumlah Pinjaman (Miliar Rupiah) Menurut Skala Bisnis dan Bulan di Kabupaten Lombok Timur, 2020 <i>Number of Loans (Billion Rupiahs) by Business Scale and Month in Lombok Timur Regency, 2020.....</i>	313
9.1.4	Jumlah Pinjaman UMKM (Miliar Rupiah) Menurut Lapangan Usaha dan Bulan di Kabupaten Lombok Timur, 2020 <i>Number of Micro, Small, and Medium Enterprises' Loans (Billion Rupiahs) by Industry and Month in Lombok Timur Regency, 2020.....</i>	314
9.1.5	Jumlah Rekening dan Nominal Giro (Miliar Rupiah) pada Bank Umum Menurut Bulan di Kabupaten Lombok Timur, 2020 <i>Number of Accounts and Current Account Nominal (Billion Rupiahs) in Commercial Banks by Month in Lombok Timur Regency, 2020 .....</i>	316

9.1.6	Jumlah Rekening dan Nominal Tabungan (Miliar Rupiah) pada Bank Umum Menurut Bulan di Kabupaten Lombok Timur, 2020 <i>Number of Accounts and Nominal of Savings (Billion Rupiahs) in Commercial Banks by Month in Lombok Timur Regency, 2020</i> .....	317
9.1.7	Jumlah Rekening dan Nominal Deposito (Miliar Rupiah) pada Bank Umum Menurut Bulan di Kabupaten Lombok Timur, 2020 <i>Number of Accounts and Nominal of Deposits (Billion Rupiahs) in Commercial Banks by Month in Lombok Timur Regency, 2020</i> .....	318
<b>9.2</b>	<b>KOPERASI</b>	
	<b>COOPERATIVE</b>	
9.2.1	Jumlah Koperasi Menurut Jenis Koperasi di Kabupaten Lombok Timur, 2011–2020 <i>Number of Cooperatives by Type of Cooperative in Lombok Timur Regency, 2011–2020</i> .....	319
9.2.2	Jumlah Anggota, Simpanan, dan Aset Koperasi Menurut Jenis Koperasi di Kabupaten Lombok Timur, 2019-2020 <i>Total Members, Deposits, and Owned Assets by Type of Cooperative in Lombok Timur Regency, 2019-2020</i> .....	320
<b>9.3</b>	<b>HARGA-HARGA</b>	
	<b>PRICES</b>	
9.3.1	Harga Eceran (Rupiah) Beberapa Jenis Barang Kebutuhan Pokok di Kabupaten Lombok Timur, 2020 <i>Retail Price (Rupiah) of Staple Goods in Lombok Timur Regency, 2020</i> .....	322
<b>10.</b>	<b>PENGELUARAN PENDUDUK/POPULATION EXPENDITURE</b>	
10.1	Rata-rata Pengeluaran Per Kapita Sebulan (rupiah) Menurut Kelompok Komoditas di Kabupaten Lombok Timur, 2020 dan 2021 <i>Monthly Average Expenditure Per Capita (rupiah) by Commodity Group in Lombok Timur Regency, 2020 and 2021</i> .....	333
10.2	Persentase Pengeluaran Per Kapita Sebulan Menurut Kelompok Komoditas di Kabupaten Lombok Timur, 2020 dan 2021 <i>Percentage of Monthly Expenditure Per Capita by Commodity Group in Lombok Timur Regency, 2020 and 2021</i> .....	334



10.3	Persentase Penduduk Menurut Golongan Pengeluaran Per Kapita Sebulan di Kabupaten Lombok Timur, 2019 dan 2020 <i>Percentage of Population by Monthly Spending Group Per Capita in Lombok Timur Regency, 2019 and 2020</i> .....	335
<b>11.</b>	<b>PERDAGANGAN/TRADE</b>	
11.1	Jumlah Sarana Perdagangan Menurut Kecamatan dan Jenisnya di Kabupaten Lombok Timur, 2019 <i>Number of Trading Facilities by Subdistrict and Type of Facility in Lombok Timur Regency, 2019</i> .....	345
11.2	Jumlah Sarana Perdagangan Menurut Kecamatan dan Jenisnya di Kabupaten Lombok Timur, 2020 <i>Number of Trading Facilities by Subdistrict and Type of Facility in Lombok Timur Regency, 2020</i> .....	346
<b>12.</b>	<b>SISTEM NERACA REGIONAL/SYSTEM OF REGIONAL ACCOUNTS</b>	
12.1	Produk Domestik Regional Bruto Atas Dasar Harga Berlaku Menurut Lapangan Usaha di Kabupaten Lombok Timur (miliar rupiah), 2017–2021 <i>Gross Regional Domestic Product at Current Market Prices by Industry in Lombok Timur Regency (billion rupiahs), 2017–2021</i> .....	361
12.2	Produk Domestik Regional Bruto Atas Dasar Harga Konstan 2010 Menurut Lapangan Usaha di Kabupaten Lombok Timur (miliar rupiah), 2017–2021 <i>Gross Regional Domestic Product at 2010 Constant Market Prices by Industry in Lombok Timur Regency (billion rupiahs), 2017–2021</i> .....	363
12.3	Distribusi Persentase Produk Domestik Regional Bruto Atas Dasar Harga Berlaku Menurut Lapangan Usaha di Kabupaten Lombok Timur, 2017–2021 <i>Percentage Distribution of Gross Regional Domestic Product at Current Market Prices by Industry in Lombok Timur Regency, 2017–2021</i> .....	365

12.4	<p>Laju Pertumbuhan Produk Domestik Regional Bruto Atas Dasar Harga Konstan 2010 Menurut Lapangan Usaha di Kabupaten Lombok Timur (persen), 2017–2021 <i>Growth Rate of Gross Regional Domestic Product at 2010 Constant Market Prices by Industry in Lombok Timur Regency (percent), 2017–2021</i> .....</p>	367
12.5	<p>Produk Domestik Regional Bruto Atas Dasar Harga Berlaku Menurut Jenis Pengeluaran di Kabupaten Lombok Timur (miliar rupiah), 2015–2019 <i>Gross Regional Domestic Product at Current Market Prices by Type of Expenditure in Lombok Timur Regency (billion rupiahs), 2015–2019</i>.....</p>	369
12.6	<p>Produk Domestik Regional Bruto Atas Dasar Harga Konstan 2010 Menurut Jenis Pengeluaran di Kabupaten Lombok Timur (miliar rupiah), 2015–2019 <i>Gross Regional Domestic Product at 2010 Constant Market Prices by Type of Expenditure in Lombok Timur Regency (billion rupiahs), 2015–2019</i> .....</p>	370
12.7	<p>Distribusi Persentase Produk Domestik Regional Bruto Atas Dasar Harga Berlaku Menurut Jenis Pengeluaran di Kabupaten Lombok Timur, 2015–2019 <i>Percentage of Gross Regional Domestic Product at Current Market Prices by Type of Expenditure in Lombok Timur Regency, 2015–2019</i>....</p>	371
12.8	<p>Laju Pertumbuhan Produk Domestik Regional Bruto Atas Dasar Harga Konstan 2010 Menurut Jenis Pengeluaran di Kabupaten Lombok Timur (persen), 2015–2019 <i>Growth Rate of Gross Regional Domestic Product at 2010 Constant Market Prices by Type of Expenditure in Lombok Timur Regency (percent), 2015–2019</i>.....</p>	372

<b>13.</b>	<b>PERBANDINGAN ANTAR KABUPATEN/ KOTA/ REGENCY/MUNICIPAL COMPARISON</b>	
13.1	Jumlah Penduduk Menurut Kabupaten/Kota di Provinsi Nusa Tenggara Barat (jiwa), 2016–2020 <i>Population by Regency/Municipality in Nusa Tenggara Barat Province (people), 2017–2021</i> .....	383
13.2	Laju Pertumbuhan Produk Domestik Regional Bruto Atas Dasar Harga Konstan 2010 Menurut Kabupaten/ Kota di Provinsi Nusa Tenggara Barat (persen), 2016–2020 <i>Growth Rate of Gross Regional Domestic Product at 2010 Constant Market Prices by Regency/Municipality in Nusa Tenggara Barat Province (percent), 2017–2021</i> .....	384
13.3	Jumlah Penduduk Miskin Menurut Kabupaten/Kota di Provinsi Nusa Tenggara Barat (ribu jiwa), 2017–2021 <i>Number of Poor Population by Regency/Municipality in Nusa Tenggara Barat Province (thousand people), 2017–2021</i> .....	385
13.4	Indeks Pembangunan Manusia Menurut Kabupaten/ Kota di Provinsi Nusa Tenggara Barat, 2017–2021 <i>Human Development Index by Regency/Municipality in Nusa Tenggara Barat Province, 2017–2021</i> .....	386

## DAFTAR GAMBAR/LIST OF FIGURES

		Halaman Page
1.1	Persentase Luas Kecamatan Terhadap Luas Kabupaten Lombok Timur, 2020 <i>Percentage Subdistrict Area to Lombok Timur Regency Area, 2020.....</i>	9
1.2	10 Kecamatan dengan Jarak Terjauh ke Ibukota Kabupaten di Kabupaten Lombok Timur (km), 2020 <i>10 Subdistrict with Farthest Distance to Regency Capital in Lombok Timur Regency (km), 2020.....</i>	10
2.1	Jumlah Desa/Kelurahan Menurut Kecamatan di Kabupaten Lombok Timur, 2020 <i>Number of Villages/Urban Villages by subdistrict in Lombok Timur Regency, 2020 .....</i>	41
2.2	Jumlah Pegawai Negeri Sipil Menurut Tingkat Pendidikan Tertinggi yang Ditamatkan di Kabupaten Lombok Timur, Desember 2020 <i>Number of Civil Servants by Educational Attainment in Lombok Timur Regeny, December 2020 .....</i>	42
3.1	Jumlah Penduduk Menurut Kecamatan di Kabupaten Lombok Timur (jiwa), 2020 <i>Population by Subdistrict in Lombok Timur Regency (people), 2020 .....</i>	93
3.2	Jumlah Penduduk Berumur 15 Tahun ke Atas Menurut Jenis Kegiatan Selama Seminggu yang Lalu di Kabupaten Lombok Timur, 2020 <i>Population 15 Years of Age and Over by Type of Activity During The Previous Week in Lombok Timur Regency, 2020.....</i>	94
4.1	Angka Partisipasi Murni (APM) dan Angka Partisipasi Kasar (APK) Menurut Jenjang Pendidikan di Kabupaten Lombok Timur, 2020 <i>Net Participation Rates (NPR) and Gross Participation Rates (GPR) by Educational Level in Lombok Timur Regency, 2020.....</i>	113
4.2	Jumlah Sekolah Dasar Menurut Kecamatan di Kabupaten Lombok Timur, 2020 <i>Number of Elementary School by Subdistrict in Lombok Timur Regency, 2020.....</i>	114

5.1	Lima Tanaman Sayuran dan Buah-buahan Semusim dengan Luas Panen Terluas di Kabupaten Lombok Timur (ha), 2020 <i>Five Seasonal Vegetables and Fruits with Largest Harvested Area in Lombok Timur Regency (ha), 2020</i> .....	199
5.2	Populasi Ternak Menurut Jenis Ternak di Kabupaten Lombok Timur, 2020 <i>Livestock Population by Kind of Livestock in Lombok Timur Regency, 2020</i> .....	200
6.1	Jumlah Pelanggan Listrik Menurut Kecamatan di Kabupaten Lombok Timur, 2015–2020 <i>Number of Electricity Customers by Subdistrict in Lombok Timur Regency, 2015–2020</i> .....	261
6.2	Lima Kecamatan dengan Jumlah Pelanggan Air Terbanyak di Kabupaten Lombok Timur, 2020 <i>Five Subdistricts with The Largest Number of Water Customers in Lombok Timur Regency, 2020</i> .....	262
7.1	Jumlah Jasa Penyediaan Makanan Menurut Jenisnya di Kabupaten Lombok Timur, 2020 <i>Number of Food Services by Type of Restaurant in Lombok Timur Regency, 2020</i> .....	277
7.2	Jumlah Akomodasi dan Jumlah Kamar Menurut Jenis Akomodasi di Kabupaten Lombok Timur, 2020 <i>Number of Accommodations dan Rooms by Accommodation Types in Lombok Timur Regency, 2020</i> .....	278
8.1	Persentase Panjang Jalan Menurut Kondisi Jalan di Kabupaten Lombok Timur, 2020 <i>Percentage Length of Roads by Road Condition in Lombok Timur Regency, 2020</i> .....	291
8.2	Lalu Lintas Surat dan Paket yang Melalui PT Pos Indonesia Cabang Selong, 2020 <i>Traffic of Mail and Package Through PT Pos Indonesia Selong Branch, 2020</i> .....	292

9.1	Jumlah Koperasi Menurut Jenis Koperasi di Kabupaten Lombok Timur, 2011–2020 <i>Number of Cooperatives by Type of Cooperative in Lombok Timur Regency, 2011–2020</i> .....	307
9.2	Harga Eceran Beras (Rupiah) di Kabupaten Lombok Timur Januari-Desember, 2020 <i>Rice Retail Prices (Rupiahs) in Lombok Timur Regency January-December, 2020</i> .....	308
10.1	Rata-rata Pengeluaran Per Kapita Sebulan Komoditas Makanan di Kabupaten Lombok Timur (rupiah), 2020 <i>Monthly Average Expenditure Per Capita of Food Commodity in Lombok Timur Regency, 2020</i> .....	331
10.2	Rata-rata Pengeluaran Per Kapita Sebulan Komoditas Bukan Makanan di Kabupaten Lombok Timur (rupiah), 2020 <i>Monthly Average Expenditure Per Capita of Non Food Commodity in Lombok Timur Regency, 2020</i> .....	332
11.1	Jumlah Sarana Perdagangan Menurut Jenisnya di Kabupaten Lombok Timur, 2020 <i>Number of Trading Facilities by Type of Facility in Lombok Timur Regency, 2020</i> .....	343
11.2	Jumlah Toko/Warung Kelontong Menurut Kecamatan di Kabupaten Lombok Timur, 2020 <i>Number of Grocery Store by Subdistrict in Lombok Timur Regency, 2020</i> .....	344
12.1.	Produk Domestik Regional Bruto Atas Dasar Harga Berlaku di Kabupaten Lombok Timur (miliar rupiah), 2016–2020 <i>Gross Regional Domestic Product at Current Market Prices in Lombok Timur Regency (billion rupiahs), 2016–2020</i> .....	359

12.2	Laju Pertumbuhan Produk Domestik Regional Bruto Atas Dasar Harga Konstan 2010 di Kabupaten Lombok Timur (persen), 2016–2020 <i>Growth Rate of Gross Regional Domestic Product at 2010 Constant Market Prices in Lombok Timur Regency (percent), 2016–2020</i> .....	360
13.1	Jumlah Penduduk Menurut Kabupaten/Kota di Provinsi Nusa Tenggara Barat (jiwa), 2020 <i>Population by Regency/Municipality in Nusa Tenggara Barat Province (people), 2020</i> .....	381
13.2	Indeks Pembangunan Manusia Menurut Kabupaten/ Kota di Provinsi Nusa Tenggara Barat, 2020 <i>Human Development Index by Regency/Municipality in Nusa Tenggara Barat Province, 2020</i> .....	382

## PENJELASAN UMUM/EXPLANATORY NOTES

Tanda-tanda, satuan-satuan, dan lain-lainnya yang digunakan dalam publikasi ini adalah sebagai berikut:

*Symbols, measurement units, and acronyms which are used in this publication, are as follows:*

### 1. TANDA-TANDA/SYMBOLS

Data tidak tersedia/ <i>Data not available</i> .....	: ...
Tidak ada atau nol / <i>Null or zero</i> .....	: -
Data dapat diabaikan/ <i>Data negligible</i> .....	: 0
Tanda decimal/ <i>Decimal point</i> .....	: ,
Data tidak dapat ditampilkan/ <i>Not applicable</i> .....	: NA
Angka estimasi/ <i>Estimated figures</i> .....	: e
Angka diperbaiki/ <i>Revised figures</i> .....	: r
Angka sementara/ <i>Preliminary figures</i> .....	: x
Angka sangat sementara/ <i>Very preliminary figures</i> .....	: xx
Angka sangat sangat sementara/ <i>Very very preliminary figures</i> .....	: xxx

### 2. SATUAN/UNITS

barel/ <i>barrel</i> .....	: 158,99 liter/ <i>litres</i> = 1/6,2898 m <sup>3</sup>
hektar (ha)/ <i>hectare (ha)</i> .....	: 10 000 m <sup>2</sup>
kilometer (km)/ <i>kilometres (km)</i> .....	: 1 000 meter/ <i>meters (m)</i>
knot/ <i>knot</i> .....	: 1,8523 km/jam ( <i>km/hour</i> )
kuintal/ <i>quintal</i> .....	: 100 kg
KWh .....	: 1 000 Watt hour
MWh .....	: 1 000 KWh
liter (untuk beras)/ <i>litre (for rice)</i> .....	: 0,80 kg
MMSCF .....	: 1/35,3 m <sup>3</sup>
metrik ton (m.ton)/ <i>metric ton (m. ton)</i> .....	: 0,98421 long ton = 1 000 kg
ons/ <i>ounce</i> .....	: 28,31 gram/ <i>grams</i>
ton .....	: 1 000 kg

Satuan lain: buah, dus, butir, helai/lembar, kaleng, batang, pulsa, ton kilometer (ton-km), jam, menit, persen (%).

*Other units: unit, pack, pieces, sheet, tin, pulse, ton-kilometres(ton-km), hour, minute, percent (%).*

Perbedaan angka di belakang koma disebabkan oleh pembulatan angka.

*The difference in decimal numbers is caused by rounding.*





## DAFTAR SINGKATAN/ LIST OF ABBREVIATIONS

SI	: Stasiun Iklim
SIMPK	: Stasiun Meteorologi Pertanian Khusus
t.t	: Tempat tidur
BCG	: Bacillus Calmette Guerin
DPT	: Difteri, Pertusis, Tetanus
TT	: Tetanus Toxoid
IOT	: Industri Obat Tradisional/ <i>Traditional Medicine Industry</i>
IKOT	: Industri Kecil Obat Tradisional/ <i>Traditional Medicine Small</i>
Alkes	: Alat kesehatan/ <i>Health Kits</i>
PKRT	: Perbekalan Kesehatan Rumah tangga/ <i>Household Health Logistics</i>
Kompl	: Komplemen/ <i>Complement</i>
IRTP	: Industri Pangan Produksi Rumah Tangga/ <i>Foods Home Industry</i>
PBF	: Pedagang Besar Farmasi/ <i>Pharmacy Whole-seller</i>
GFK	: Gudang Farmasi Kab/Kota/Regency/ <i>Municipality Pharmacy Warehouse</i>
RB	: Rumah Bersalin/ <i>Delivery House</i>
Pustu	: Puskesmas pembantu/ <i>Auxiliary Public Health Center</i>
BP	: Balai Pengobatan/ <i>Polyclinic</i>
TPS	: Tempat Pembuangan Sementara / <i>landfill</i>
Jamkesmas	: Jaminan kesehatan masyarakat miskin/ <i>Poor public health insurance</i>
PJKMU	: Program Jaminan Kesehatan Masyarakat Umum
SIUP	: Surat Ijin Usaha Perdagangan/ <i>Trading Permission Letter</i>
TDP	: Tanda Daftar Perusahaan/ <i>Company Registration Identity</i>
API	: Angka Pengenal Importir/ <i>Importer's Identity Number</i>



## Statistik Kunci, 2018–2020 Key Statistics, 2018–2020

Rincian/Description	Satuan/Unit	2018	2019	2020
(1)	(2)	(3)	(4)	(5)
<b>SOSIAL/SOCIAL</b>				
Penduduk <sup>1</sup> /Population <sup>1</sup>	juta/million	1,19	1,20	1,32
Laju Pertumbuhan Penduduk <sup>1</sup> /Population Growth <sup>1</sup>	%	0,75	0,71	1,77
Angka Harapan Hidup <sup>1-e</sup> /Life Expectancy Rate <sup>1</sup>	tahun/years	65,33	65,74	65,97
Angka Melek Huruf Usia 15+/ <i>Literacy Rate Aged 15+</i>	%	86,69	...	86,76
Tingkat Partisipasi Angkatan Kerja -TPAK <sup>2,3</sup> <i>Labour Force Participation Rate-LFPR<sup>2,3</sup></i>	%	64,51	65,63	68,11
Tingkat Pengangguran Terbuka-TPT <sup>2</sup> <i>Unemployment Rate-UR<sup>2</sup></i>	%	3,12 <sup>2</sup>	3,47 <sup>2</sup>	4,17 <sup>2</sup>
Penduduk Miskin <sup>5</sup> /Poor People <sup>4</sup>	juta/million	0,196	0,193	0,183
Persentase Penduduk Miskin <sup>4</sup> <i>Percentage of Poor People<sup>4</sup></i>	%	16,55	16,15	15,24
Indeks Pembangunan Manusia-IPM <sup>5</sup> <i>Human Development Index<sup>5</sup></i>	–	65,35	66,23	66,30
<b>EKONOMI/ECONOMIC</b>				
Produk Domestik Regional Bruto (PDRB) Harga Berlaku <sup>6</sup> <i>Gross Regional Domestic Bruto (GRDP) at Current Price<sup>6</sup></i>	triliun rupiah <i>trillion rupiahs</i>	18,83*	20,31*	20,02**
Laju Pertumbuhan Ekonomi <sup>8</sup> /Economic Growth <sup>7</sup>	%	3,40*	4,70*	-3,10**
PDRB Per Kapita Harga Berlaku <sup>6,8</sup> <i>Per Capita of GRDP at Current Price<sup>6,8</sup></i>	juta rupiah <i>million rupiahs</i>	15,8*	16,9*	15,1**

- Catatan/Notes: <sup>1</sup> Jumlah penduduk tahun 2018 dan 2019 menggunakan Hasil proyeksi penduduk Indonesia 2010–2035 (pertengahan tahun/Juni), jumlah penduduk tahun 2020 menggunakan Hasil Sensus Penduduk 2020 (September)/Population 2018 and 2019 using the result of Indonesia population projection 2010–2035 (mid year/June), population 2020 using the result of the 2020 Population Census (September)
- <sup>2</sup> Kondisi Agustus/Condition at August
- <sup>3</sup> Menggunakan penimbang hasil proyeksi penduduk tahun 2010–2035/Weighted by the 2010–2035 population projection
- <sup>4</sup> Kondisi Maret/Condition at March
- <sup>5</sup> Sejak tahun 2010, IPM dihitung dengan metode baru. Komponen IPM metode baru adalah angka harapan hidup saat lahir, harapan lama sekolah, rata-rata lama sekolah, dan pengeluaran per kapita/Since 2010, HDI was calculated using new method. New HDI component are life expectancy at birth, expected years of schooling, means years of schooling, and expenditure per capita
- <sup>6</sup> Mulai tahun 2010 mengadopsi System of National Account 2008 (SNA 2008)/Since 2010 is in line with System of National Account 2008 (SNA 2008)
- \*angka sementara/preliminary figure
- \*\*angka sangat sementara/very preliminary figures
- <sup>7</sup> Menggunakan tahun dasar 2010 (2010=100)/Using 2010 base year (2010=100)
- <sup>8</sup> Menggunakan proyeksi penduduk berdasarkan hasil SP2010/Using population projection based on SP2010



# 01

## GEOGRAFI DAN IKLIM GEOGRAPHY AND CLIMATE

Curah hujan tertinggi tahun 2020 ada di bulan Maret dengan 304 mm, sedangkan hari hujan terbanyak berada pada bulan Desember yaitu 22 hari.

Sumber: Badan Meteorologi, Klimatologi, dan Geofisika



**PENJELASAN TEKNIS**

1. Secara astronomis, Kabupaten Lombok Timur terletak antara 116°46' dan 117°20' Lintang Selatan, Serta 8°00' - 9°00' Bujur Timur.
2. Berdasarkan posisi geografisnya, Kabupaten Lombok Timur memiliki batas-batas: Utara – Laut Jawa; Selatan – Samudra Hindia; Timur – Selat Alas; Barat – Kabupaten Lombok Tengah dan Kabupaten Lombok utara.
3. Kabupaten Lombok Timur terdiri dari 21 kecamatan, yaitu:
  - Kecamatan Keruak
  - Kecamatan Jerowaru
  - Kecamatan Sakra
  - Kecamatan Sakra Barat
  - Kecamatan Sakra Timur
  - Kecamatan Terara
  - Kecamatan Montong Gading
  - Kecamatan Sikur
  - Kecamatan Masbagik
  - Kecamatan Pringgasela
  - Kecamatan Sukamulia
  - Kecamatan Suralaga
  - Kecamatan Selong
  - Kecamatan Labuhan Haji
  - Kecamatan Pringgabaya
  - Kecamatan Suela
  - Kecamatan Aikmel
  - Kecamatan Wanasaba
  - Kecamatan Sembalun
  - Kecamatan Lenek
  - Kecamatan Sambelia

**TECHNICAL NOTES**

1. *Astronomically, Lombok Timur Regency is located between 16°46' and 117°20' South Latitude, and between 8°00' - 9°00' East Longitude.*
2. *In terms of geographic position, Indonesia has boundaries as follows: North – Java Sea; South – Indian Ocean; East – Elas Strait; West – Lombok Tengah Regency and Lombok Utara Regency.*
3. *Lombok Timur Regency has 21 Subdistricts :*
  - *Keruak Subdistrict*
  - *Jerowaru Subdistrict*
  - *Sakra Subdistrict*
  - *Sakra Barat Subdistrict*
  - *Sakra Timur Subdistrict*
  - *Terara Subdistrict*
  - *Montong Gading Subdistrict*
  - *Sikur Subdistrict*
  - *Masbagik Subdistrict*
  - *Pringgasela Subdistrict*
  - *Sukamulia Subdistrict*
  - *Suralaga Subdistrict*
  - *Selong Subdistrict*
  - *Labuhan Haji Subdistrict*
  - *Pringgabaya Subdistrict*
  - *Suela Subdistrict*
  - *Aikmel Subdistrict*
  - *Wanasaba Subdistrict*
  - *Sembalun Subdistrict*
  - *Lenek Subdistrict*
  - *Sambelia Subdistrict*



4. Badan Pusat Statistik (BPS) Kabupaten Lombok Timur telah melakukan pendataan rutin seperti Pendataan Potensi Desa (Podes), Survei Sosial dan Ekonomi Nasional (Susenas), Survei Ketenagakerjaan Nasional (Sakernas), Survei Ubinan, dan lain-lain. Selain itu, setiap 10 tahun sekali BPS melaksanakan Sensus, yaitu Sensus Penduduk, Sensus Ekonomi, dan Sensus Pertanian.
  5. Metode Pengumpulan Data: Pengumpulan data dilakukan melalui wawancara langsung oleh petugas terlatih dengan narasumber yang relevan. Petugas adalah aparatur ataupun mitra kerja BPS Kabupaten/Kota.
  6. Desa adalah satuan wilayah yang ditempati oleh sejumlah penduduk sebagai kesatuan masyarakat termasuk di dalamnya kesatuan masyarakat hukum yang mempunyai organisasi pemerintahan terendah dan langsung di bawah camat serta berhak menyelenggarakan rumah tangga sendiri dalam ikatan negara kesatuan Republik Indonesia (RI). Ciri utama desa adalah kepala desanya dipilih oleh masyarakat setempat.
  7. Kelurahan adalah satuan wilayah yang ditempati oleh sejumlah penduduk yang mempunyai
4. *BPS-Statistics of Lombok Timur Office has experience in performing data collection, include: Village Potential (Podes), The National Socio-Economic Survey (Susenas), The Labour Force Survey (Sakernas), Ubinan Survey, etc. Moreover, every 10 years BPS performs censuses; Population Census, Economic Census, and Agriculture Census.*
  5. *Method of Data Collection: Data collection carried out through direct interviews by trained personnel with relevant respondents. The interviewers are BPS Regency/City personnel or partners.*
  6. *Village is a unit area occupied by a number of people as the unity of the community including the legal community unit which has the lowest administration organization and directly under the district head and the right to conduct his own household in the bonds of the unitary Republic of Indonesia (RI). The main characteristic of the village is the village chief chosen by the local community.*
  7. *Urban Village is a unit of area occupied by a population that has the lowest administration*

organisasi pemerintahan terendah langsung di bawah camat dan tidak berhak menyelenggarakan rumah tangga sendiri. Ciri utama kelurahan adalah kepala kelurahannya (lurah) sebagai pegawai negeri dan tidak dipilih oleh rakyat.

*organization directly under the district and not the right to conduct his own household. The main characteristic of the village is the head of his village ( headman ) as a public servant and not chosen by public election.*

<https://lomboktimurkab.bps.go.id>



**ULASAN**

Kabupaten Lombok Timur merupakan kabupaten yang terletak di ujung timur pulau Lombok dengan letak astronomis antara 116°46'-117°20' Bujur Timur dan 8°-9° Lintang Selatan, dengan batas wilayah:

- Barat : Kabupaten Lombok Utara dan Lombok Tengah
- Timur : Selat Alas
- Utara : Laut Jawa
- Selatan : Samudera Hindia

Luas wilayah Kabupaten Lombok Timur adalah 2.679,88 km<sup>2</sup> yang terdiri dari daratan seluas 1.605,55 km<sup>2</sup> (59,91 persen) dan lautan seluas 1.074,33 km<sup>2</sup> (40,09 persen). Luas daratan Kabupaten Lombok Timur mencakup 33,88 persen dari luas Pulau Lombok atau 7,97 persen dari luas daratan Provinsi Nusa Tenggara Barat.

Dataran di Lombok Timur meliputi pegunungan dan dataran rendah yang membentang sampai daerah pantai. Daerah pegunungan terdapat di wilayah bagian utara yakni kawasan Taman Nasional Gunung Rinjani dengan ketinggian puncak 3.726 meter dari permukaan laut. Adapun di bagian tengah sampai selatan berupa dataran rendah.

**DESCRIPTION**

*Lombok Timur Regency is located at the east of Lombok island with astronomical lines between 116°46'-117°20' East Longitude and 8°-9° South Latitude, with boundaries:*

- West : Lombok Utara and Lombok Tengah Regency
- East : Alas Strait
- North : Jawa Sea
- South : Hindian Ocean

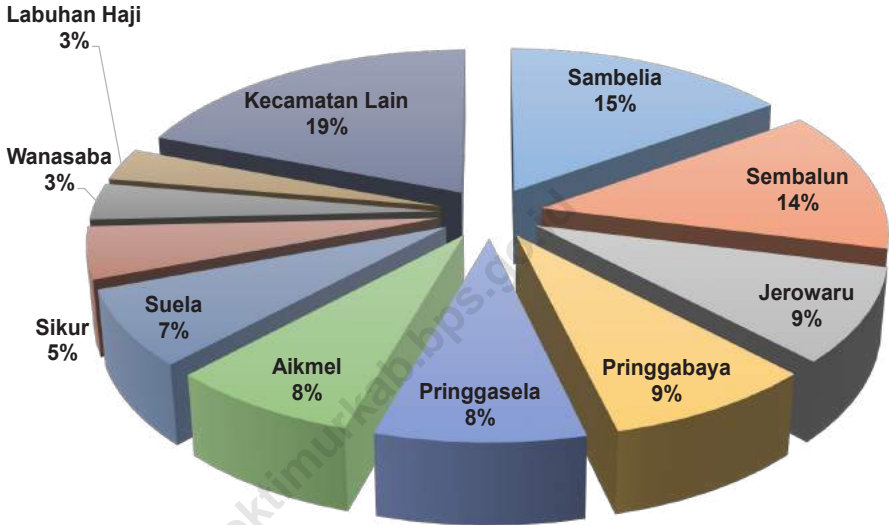
*Total area of Lombok Timur Regency is about 2,679.88 km<sup>2</sup> that consisted of land area about 1,605.55 km<sup>2</sup> (59.91 percent) and sea area about 1,074.33 km<sup>2</sup> (40.09 percent). The surface area of Lombok Timur Regency covers 33.88 percent of the Lombok island, or about 7.97 percent of the land area of Nusa Tenggara Barat.*

*Surface area of Lombok Timur Regency includes mountains and land that extend to the coast. The mountainous region that located in the northern area is Mount Rinjani National Park with a peak high of 3,726 meters above sea level. Therefore, the middle to the south area was in the form of lowlands.*



**Gambar** 1.1  
**Figures**

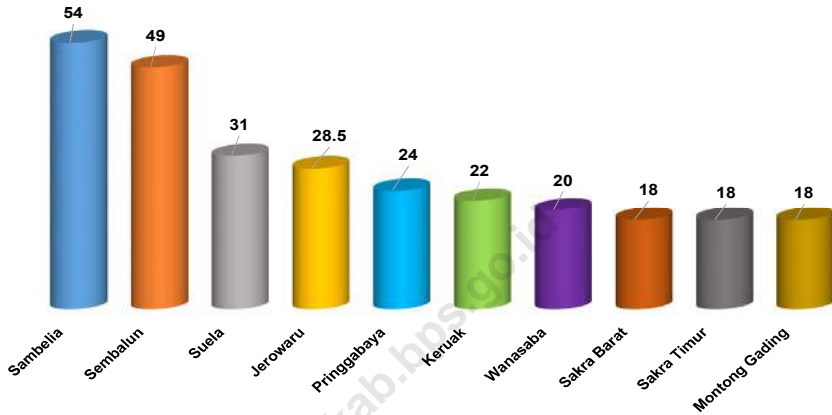
**Persentase Luas Kecamatan Terhadap Luas Kabupaten  
Lombok Timur, 2021**  
*Percentage Subdistrict Area to Lombok Timur Regency  
Area, 2021*



Sumber/Source: Badan Pertanahan Nasional Kabupaten Lombok Timur/ *National Land Agency of Lombok Timur Regency*

**Gambar** 1.2  
**Figures**

**10 Kecamatan dengan Jarak Terjauh ke Ibukota Kabupaten di Kabupaten Lombok Timur (km), 2021**  
**10 Subdistrict with Farthest Distance to Regency Capital in Lombok Timur Regency (km), 2021**



Catatan/Note: Jarak berdasarkan letak Kantor Camat / distance measured by Subdistrict Office Location

Sumber/Source: Badan Pusat Statistik Kabupaten Lombok Timur/ Statistic of Lombok Timur Regency

## 1.1 KEADAAN GEOGRAFI GEOGRAPHY CONDITION

**Tabel 1.1.1** Luas Daerah dan Jumlah Pulau Menurut Kecamatan di Kabupaten Lombok Timur, 2021  
*Total Area and Number of Islands by Subdistrict in Lombok Timur Regency, 2021*

Kecamatan <i>Subdistrict</i>	Ibukota Kecamatan <i>Capital of Subdistrict</i>	Luas <i>Total Area</i> (km <sup>2</sup> /sq.km)
(1)	(2)	(3)
1. Keruak	Keruak	40,49
2. Jerowaru	Jerowaru	142,78
3. Sakra	Sakra	25,09
4. Sakra Barat	Rensing	32,30
5. Sakra Timur	Lepak	37,04
6. Terara	Terara	41,41
7. Montong Gading	Montong Betok	25,66
8. Sikur	Sikur	78,27
9. Masbagik	Masbagik	33,17
10. Pringgasela	Pringgasela	134,26
11. Sukamulia	Sukamulia	14,49
12. Suralaga	Suralaga	27,02
13. Selong	Selong	31,68
14. Labuhan Haji	Labuhan Haji	49,57
15. Pringgabaya	Pringgabaya	136,20
16. Suela	Suela	115,01
17. Aikmel	Aikmel	122,92
18. Wanasaba	Wanasaba	55,89
19. Sembalun	Sembalun	217,08
20. Lenek	Lenek	...
21. Sambelia	Sambelia	245,22
Lombok Timur	Selong	<b>1 605,55</b>



Lanjutan Tabel/*Continued Table 1.1.1*

Kecamatan <i>Subdistrict</i>	Persentase terhadap Luas Kabupaten <i>Percentage to District's Area</i>	Jumlah Pulau <i>Number of Islands</i>
(1)	(4)	(5)
1. Keruak	2,52	3
2. Jerowaru	8,89	26
3. Sakra	1,56	-
4. Sakra Barat	2,01	-
5. Sakra Timur	2,31	-
6. Terara	2,58	-
7. Montong Gading	1,60	-
8. Sikur	4,87	-
9. Masbagik	2,07	-
10. Pringgasele	8,36	-
11. Sukamulia	0,90	-
12. Suralaga	1,68	-
13. Selong	1,97	-
14. Labuhan Haji	3,09	-
15. Pringgabaya	8,48	-
16. Suela	7,16	-
17. Aikmel	7,66	-
18. Wanasaba	3,48	-
19. Sembalun	13,52	-
20. Lenek	...	-
21. Sambelia	15,27	6
<b>Lombok Timur</b>	<b>100,00</b>	<b>35</b>

Catatan/*Note*: Luas wilayah Kecamatan Lenek masih tergabung dengan Luas wilayah Aikmel

Sumber/*Source*: Badan Pertanahan Nasional Kabupaten Lombok Timur/ *National Land Agency of Lombok Timur Regency*

**Tabel**  
**Table** 1.1.2

**Tinggi Wilayah dan Jarak ke Ibukota Kabupaten Menurut Kecamatan di Kabupaten Lombok Timur, 2021**  
**Altitude and Distance to the Capital of Regency by Subdistrict in Lombok Timur Regency, 2021**

Kecamatan Subdistrict	Tinggi Wilayah (mdpl) Altitude (m a.s.l)	Jarak ke Ibukota Distance to the Capital of Regency
(1)	(2)	(3)
1. Keruak	17	22,0
2. Jerowaru	54	28,5
3. Sakra	230	12,0
4. Sakra Barat	197	18,0
5. Sakra Timur	157	18,0
6. Terara	360	13,5
7. Montong Gading	408	18,0
8. Sikur	301	10,0
9. Masbagik	340	7,0
10. Pringgasela	355	8,3
11. Sukamulia	214	4,0
12. Suralaga	190	9,0
13. Selong	136	0,0
14. Labuhan Haji	4	7,0
15. Pringgabaya	50	24,0
16. Suela	373	31,0
17. Aikmel	292	14,0
18. Wanasaba	260	20,0
19. Sembalun	1 200	49,0
20. Lenek	278	11,3
21. Sambelia	131	54,0

Catatan/Note: Tinggi dan Jarak berdasarkan letak Kantor Camat / Altitude and distance measured by Subdistrict Office Location

Sumber/Source: Badan Pusat Statistik Kabupaten Lombok Timur/ Statistic of Lombok Timur Regency

**Tabel** 1.1.3 **Letak Geografis Kabupaten Lombok Timur**  
**Table** 1.1.3 **Geographical Location of Lombok Timur Regency**

<b>Letak Astronomis / Astonomis Position</b>	
Utara / North	8°00'
Selatan / South	9°00'
Timur / East	117°20'
Barat / West	116°46'
<b>Batas Wilayah / Administrative Boundaries</b>	
Utara / North	Laut Jawa / Java Sea
Selatan / South	Samudra Hindia / Indian Ocean
Timur / East	Selat Alas / Alas Strait
Barat / West	Kabupaten Lombok Utara/ Lombok Utara Regency, Kabupaten Lombok Tengah/Lombok Tengah Regency

**Tabel 1.1.4** Topografi Wilayah Kabupaten Lombok Timur, 2021  
**Table** Topography of Lombok Timur Regency, 2021

Kemiringan Lahan <i>Slope of the land</i>	Luas Area (km <sup>2</sup> )	Persentase Terhadap Luas Kabupaten <i>Percentage to District's Area</i> (%)
(1)	(2)	(3)
0 – 2 %	257,60	16,04
2 – 15 %	967,63	60,27
15 – 40 %	242,22	15,09
> 40 %	138,10	8,60
<b>Jumlah / Total</b>	<b>1.605,55</b>	<b>100,00</b>

**Tabel**  
**Table** 1.1.5

**Nama Pulau dan Posisi Geografis di Kabupaten Lombok Timur Tahun, 2021**  
**Islands and Geographical Location in Lombok Timur Regency, 2021**

<b>Nama Pulau</b> <b>Islands</b>	<b>Posisi Geografis</b> <b>Geographical Location</b>	<b>Berpenghuni/tidak</b> <b>Inhabited/ Uninhabited</b>
(1)	(2)	(3)
1. Alang, Gili	...	Tidak Berpenghuni / <i>Uninhabited</i>
2. Anak Ewok, Gili	08° 53' 15" LS 116° 30' 08" BT	Tidak Berpenghuni / <i>Uninhabited</i>
3. Anak Temeak, Gili	...	Tidak Berpenghuni / <i>Uninhabited</i>
4. Areng, Gili	08° 50' 28" LS 116° 02' 01" BT	Tidak Berpenghuni / <i>Uninhabited</i>
5. Bagek, Gili	...	Tidak Berpenghuni / <i>Uninhabited</i>
6. Batu, Gili	08° 56' 16" LS 116° 29' 38" BT	Tidak Berpenghuni / <i>Uninhabited</i>
7. Batu Milalang, Gili	...	Tidak Berpenghuni / <i>Uninhabited</i>
8. Batu Kodek, Gili	08° 55' 08" LS 116° 30' 07" BT	Tidak Berpenghuni / <i>Uninhabited</i>
9. Batununjer, Gili	08° 55' 20" LS 116° 29' 13" BT	Tidak Berpenghuni / <i>Uninhabited</i>
10. Belek, Gili	08° 48' 41" LS 116° 30' 02" BT	Berpenghuni / <i>Inhabited</i>
11. Bembek, Gili	08° 48' 59" LS 116° 31' 17" BT	Tidak Berpenghuni / <i>Uninhabited</i>
12. Bidara, Gili	08° 26' 26" LS 116° 44' 18" BT	Tidak Berpenghuni / <i>Uninhabited</i>
13. Botak, Gili	08° 49' 42" LS 116° 30' 12" BT	Tidak Berpenghuni / <i>Uninhabited</i>
14. Cina, Gili	08° 53' 55" LS 116° 33' 38" BT	Tidak Berpenghuni / <i>Uninhabited</i>
15. Kerate, Gili	08° 48' 48" LS 116° 30' 37" BT	Tidak Berpenghuni / <i>Uninhabited</i>
16. Kere, Gili	08° 48' 53" LS 116° 30' 20" BT	Tidak Berpenghuni / <i>Uninhabited</i>
17. Kondo, Gili	08° 27' 01" LS 116° 43' 53" BT	Tidak Berpenghuni / <i>Uninhabited</i>
18. Ujung Betok, Gili	...	Berpenghuni / <i>Inhabited</i>
19. Lawang, Gili	08° 17' 38" LS 116° 41' 56" BT	Tidak Berpenghuni / <i>Uninhabited</i>

Lanjutan Tabel/*Continued Table 1.1.5*

<b>Nama Pulau Islands</b>	<b>Posisi Geografis Geographical Location</b>	<b>Berpenghuni/tidak Inhabited/ Uninhabited</b>
(1)	(2)	(3)
20. Linus, Gili	08° 51'05"LS 116° 24'58"BT	Tidak Berpenghuni / <i>Uninhabited</i>
21. Mangkem Kaok, Gili	08° 49'46"LS 116° 30'14"BT	Tidak Berpenghuni / <i>Uninhabited</i>
22. Maringkik, Gili	08° 49'01"LS 116° 31'55"BT	Berpenghuni / <i>Inhabited</i>
23. Melayu, Gili	08° 55'36"LS 116° 29'55"BT	Tidak Berpenghuni / <i>Uninhabited</i>
24. Mesan, Gili	...	Tidak Berpenghuni / <i>Uninhabited</i>
25. Mesero, Gili	08° 51'36"LS 116° 34'19"BT	Tidak Berpenghuni / <i>Uninhabited</i>
26. Nuse, Gili	08° 49'11"LS 116° 30'08"BT	Tidak Berpenghuni / <i>Uninhabited</i>
27. Pasir, Gili	08° 26'39"LS 116° 44'55"BT	Tidak Berpenghuni / <i>Uninhabited</i>
28. Petagan, Gili	08° 25'42"LS 116° 45'07"BT	Tidak Berpenghuni / <i>Uninhabited</i>
29. Petelu, Gili	08° 51'20"LS 116° 34'18"BT	Tidak Berpenghuni / <i>Uninhabited</i>
30. Ranggo Belek, Gili	08° 53'03"LS 116° 30'51"BT	Tidak Berpenghuni / <i>Uninhabited</i>
31. Ranggo Kodek, Gili	08° 53'16"LS 116° 30'31"BT	Tidak Berpenghuni / <i>Uninhabited</i>
32. Rarot, Gili	...	Tidak Berpenghuni / <i>Uninhabited</i>
33. Ree, Gili	08° 48'45"LS 116° 29'58"BT	Berpenghuni / <i>Inhabited</i>
34. Sulat, Gili	08° 19'38"LS 116° 43'32"BT	Tidak Berpenghuni / <i>Uninhabited</i>
35. Sunut, Gili	08° 48'18"LS 116° 31'39"BT	Tidak Berpenghuni / <i>Uninhabited</i>
36. Surak, Gili	08° 50'17"LS 116° 30'36"BT	Tidak Berpenghuni / <i>Uninhabited</i>
37. Tengek, Gili	08° 55'19"LS 116° 26'46"BT	Tidak Berpenghuni / <i>Uninhabited</i>
38. Tikus, Gili	...	Tidak Berpenghuni / <i>Uninhabited</i>
39. Ujungkecibing, Gili	08° 50'36"LS 116° 29'55"BT	Tidak Berpenghuni / <i>Uninhabited</i>

Sumber/*Source*: Dinas Kelautan dan Perikanan Kabupaten Lombok Timur/ *Marine and Fishery Office of Lombok Timur Regency*

**Tabel** 1.1.6 **Luas Lahan (ha) Menurut Kecamatan dan Jenis Lahan di Kabupaten Lombok Timur, 2021**  
**Total Area (ha) by Subdistrict and Land Type in Lombok Timur Regency, 2021**

Kecamatan Subdistrict	Lahan Sawah Wetland Area	Lahan Bukan Sawah Dryland	Lahan Bukan Pertanian Non-agricultural Land	Jumlah Total
(1)	(2)	(3)	(4)	(5)
1. Keruak	2 217	498	1 334	4 049
2. Jerowaru	4 384	8 168	1 726	14 278
3. Sakra	1 585	176	748	2 509
4. Sakra Barat	2 321	95	814	3 230
5. Sakra Timur	2 661	124	919	3 704
6. Terara	2 321	505	1 315	4 141
7. Montong Gading	2 066	186	314	2 566
8. Sikur	2 616	4 306	905	7 827
9. Masbagik	1 584	940	793	3 317
10. Pringgasele	1 541	10 175	1 710	13 426
11. Sukamulia	931	271	247	1 449
12. Suralaga	1 631	243	828	2 702
13. Selong	1 085	333	1 750	3 168
14. Labuhan Haji	1 744	2 398	815	4 957
15. Pringgabaya	2 401	8 615	2 604	13 620
16. Suela	2 838	4 783	3 880	11 501
17. Aikmel	1 566	4 812	1 127	7 505
18. Wanasaba	2 751	2 477	361	5 589
19. Sembalun	1 105	20 291	312	21 708
20. Lenek	1 100	3 257	430	4 787
21. Sambelia	2 699	20 591	1 232	24 522
<b>Lombok Timur</b>	<b>43 146</b>	<b>93 244</b>	<b>24 165</b>	<b>160 555</b>

Catatan: : Data Kecamatan Aikmel masih termasuk Kecamatan Lenek / The Data for Aikmel Subdistrict is including The Data for Lenek Subdistrict

Sumber/Source : Dinas Pertanian Kabupaten Lombok Timur/ Agriculture Office of Lombok Timur Regency

**Tabel**  
**Table** 1.1.7

**Luas Lahan (ha) Berdasarkan Jenis Lahan di Kabupaten  
Lombok Timur, 2021**  
**Total Area (ha) by Land Type in Lombok Timur Regency, 2021**

Jenis lahan/Land Type	Luas Lahan / Total Area (ha)
(1)	(2)
<b>Lahan Sawah / Wetland</b>	<b>43 146</b>
Irigasi	37 764
Sawah Tadah Hujan	5 382
<b>Lahan Pertanian Bukan Sawah / Dryland</b>	<b>93 244</b>
Tegal / Kebun	21 549
Ladang / Huma	6 226
Perkebunan	1 368
Ditanami pohon/Hutan Rakyat	5 343
Padang Rumput/Penggembalaan	23
Sementara tidak diusahakan	0
Hutan Negara	44 785
Lainnya	13 950
<b>Lahan Bukan Pertanian / Non-agricultural Land</b>	<b>24 165</b>
<b>Jumlah/ Total</b>	<b>160 555</b>

Catatan: : Data Kecamatan Aikmel masih termasuk Kecamatan Lenek / The Data for Aikmel Subdistrict is including The Data for Lenek Subdistrict  
 Sumber/Source : Dinas Pertanian Kabupaten Lombok Timur/ Agriculture Office of Lombok Timur Regency



**Tabel 1.1.8** Luas Lahan Sawah (ha) Menurut Jenis Penanaman dan Kecamatan di Kabupaten Lombok Timur, 2021  
**Table 1.1.8** Wetland Area (ha) by Plant Type and Subdistrict in Lombok Timur Regency, 2021

Kecamatan Subdistrict	Ditanami Padi Paddy		
	Satu kali / Once	Dua kali / Twice	≥ Tiga kali / ≥ Thrice
(1)	(2)	(3)	(4)
1. Keruak	2 064	48	-
2. Jerowaru	3 185	300	-
3. Sakra	1 074	500	10
4. Sakra Barat	1 261	890	120
5. Sakra Timur	-	-	-
6. Terara	621	918	312
7. Montong Gading	75	1 681	310
8. Sikur	-	1 085	1 503
9. Masbagik	-	277	1 185
10. Pringgasele	-	812	275
11. Sukamulia	415	160	109
12. Suralaga	1 109	99	-
13. Selong	162	611	304
14. Labuhan Haji	1 234	178	22
15. Pringgabaya	747	985	437
16. Suela	2 575	63	-
17. Aikmel	-	1 206	-
18. Wanasaba	-	1 075	1 234
19. Sembalun	50	-	-
20. Lenek	-	847	-
21. Sambelia	2 083	498	-
<b>Lombok Timur</b>	<b>16 655</b>	<b>12 234</b>	<b>5 822</b>

Lanjutan Tabel/*Continued Table* 1.1.8

Kecamatan <i>Subdistrict</i>	Tidak ditanami padi	Tadah Hujan	Jumlah <i>Total</i>
(1)	(5)	(6)	(7)
1. Keruak	105	-	2 217
2. Jerowaru	840	58	4 383
3. Sakra	1	-	1 585
4. Sakra Barat	-	50	2 321
5. Sakra Timur	75	2 586	2 661
6. Terara	470	-	2 321
7. Montong Gading	-	-	2 066
8. Sikur	-	28	2 616
9. Masbagik	121	-	1 584
10. Pringgasele	-	453	1 541
11. Sukamulia	247	-	931
12. Suralaga	423	-	1 631
13. Selong	8	-	1 085
14. Labuhan Haji	310	-	1 744
15. Pringgabaya	-	232	2 401
16. Suela	-	200	2 838
17. Aikmel	190	170	1 566
18. Wanasaba	-	442	2 751
19. Sembalun	1 002	53	1 105
20. Lenek	176	77	1 100
21. Sambelia	-	118	2 699
<b>Lombok Timur</b>	<b>3 968</b>	<b>4 467</b>	<b>43 146</b>

Catatan: : Data Kecamatan Aikmel masih termasuk Kecamatan Lenek / *The Data for Aikmel Subdistrict is including The Data for Lenek Subdistrict*

Sumber/Source : Dinas Pertanian Kabupaten Lombok Timur/ *Agriculture Office of Lombok Timur Regency*

**Tabel**  
**Table 1.1.9**

**Luas Lahan Bukan Sawah (ha) Menurut Jenis Lahan dan Kecamatan di Kabupaten Lombok Timur, 2021**  
**Dryland Area by Land Type and Subdistrict in Lombok Timur Regency, 2021**

Kecamatan Subdistrict	Luas Lahan Bukan Sawah / Dryland Area (ha)		
	Tegal/ Kebun	Ladang/ Huma	Perkebunan
(1)	(2)	(3)	(4)
1. Keruak	456	-	-
2. Jerowaru	1 208	2 534	-
3. Sakra	136	-	-
4. Sakra Barat	77	-	-
5. Sakra Timur	51	30	-
6. Terara	213	-	192
7. Montong Gading	28	-	-
8. Sikur	375	-	2
9. Masbagik	931	-	-
10. Pringgasela	2 173	711	-
11. Sukamulia	268	-	-
12. Suralaga	238	-	-
13. Selong	333	-	-
14. Labuhan Haji	1 792	596	-
15. Pringgabaya	4 798	-	-
16. Suela	1 339	1 564	367
17. Aikmel	1 137	500	35
18. Wanasaba	1 331	-	-
19. Sembalun	928	-	411
20. Lenek	125	300	-
21. Sambelia	3 611	-	361
<b>Lombok Timur</b>	<b>21 549</b>	<b>6 235</b>	<b>1 368</b>

Lanjutan Tabel/*Continued Table* 1.1.9

Kecamatan <i>Subdistrict</i>	Luas Lahan Bukan Sawah / <i>Dryland Area</i> (ha)		
	Ditanami Pohon/ Hutan Rakyat	Padang Penggembalaan/ Rumput	Sementara Tidak Diusahakan
(1)	(2)	(3)	(4)
1. Keruak	-	-	-
2. Jerowaru	-	-	-
3. Sakra	-	-	-
4. Sakra Barat	-	-	-
5. Sakra Timur	-	23	-
6. Terara	-	-	-
7. Montong Gading	-	-	-
8. Sikur	-	-	-
9. Masbagik	-	-	-
10. Pringgasela	-	-	-
11. Sukamulia	-	-	-
12. Suralaga	-	-	-
13. Selong	-	-	-
14. Labuhan Haji	-	-	-
15. Pringgabaya	1 820	-	-
16. Suela	764	-	-
17. Aikmel	75	-	-
18. Wanasaba	-	-	-
19. Sembalun	565	-	-
20. Lenek	100	-	-
21. Sambelia	2 019	-	-
<b>Lombok Timur</b>	<b>5 343</b>	<b>23</b>	<b>-</b>

Lanjutan Tabel/*Continued Table 1.1.9*

Kecamatan Subdistrict	Luas Lahan Bukan Sawah / <i>Dryland Area</i> (ha)		
	Hutan Negara	Lainnya	Jumlah / <i>Total</i>
(1)	(2)	(3)	(4)
1. Keruak	-	42	498
2. Jerowaru	2 834	1 592	8 168
3. Sakra	-	40	176
4. Sakra Barat	-	18	95
5. Sakra Timur	-	20	124
6. Terara	-	100	505
7. Montong Gading	-	158	186
8. Sikur	3 881	47	4 305
9. Masbagik	-	9	941
10. Pringgasea	-	7 291	10 175
11. Sukamulia	-	3	271
12. Suralaga	-	5	243
13. Selong	-	-	333
14. Labuhan Haji	-	10	2 398
15. Pringgabaya	1 997	-	8 615
16. Suela	-	749	4 783
17. Aikmel	3 050	15	4 812
18. Wanasaba	1 146	-	2 477
19. Sembalun	14 716	3 671	20 291
20. Lenek	2 725	7	3 257
21. Sambelia	14 427	173	20 591
<b>Lombok Timur</b>	<b>44 776</b>	<b>13 950</b>	<b>93 244</b>

Catatan: : Data Kecamatan Aikmel masih termasuk Kecamatan Lenek / *The Data for Aikmel Subdistrict is including The Data for Lenek Subdistrict*

Sumber/Source : Dinas Pertanian Kabupaten Lombok Timur/ *Agriculture Office of Lombok Timur Regency*

## 1.2 KEADAAN IKLIM CLIMATE CONDITION

**Tabel 1.2.1** Pengamatan Unsur Iklim Menurut Bulan di Stasiun Meteorologi Zainuddin Abdul Madjid, 2021  
*Observation of Climate Elements By Months at Zainuddin Abdul Madjid Meteorological Station, 2021*

Bulan Month	Suhu/Temperature (°C)			Kelembaban/Humidity (%)		
	Minimum	Rata-rata Average	Maksimum Maximum	Minimum	Rata-rata Average	Maksimum Maximum
(1)	(2)	(3)	(4)	(5)	(6)	(7)
Januari/January	20,0	26,3	32,4	62,0	88,3	100,0
Februari/February	20,0	26,5	32,3	43,0	85,8	99,0
Maret/March	19,6	26,7	33,0	57,0	85,8	98,0
April/April	19,8	26,9	33,5	49,0	82,2	98,0
Mei/May	18,8	26,9	33,0	50,0	82,1	99,0
Juni/June	18,0	26,3	33,0	55,0	84,4	100,0
Juli/July	17,4	25,5	32,4	55,0	81,3	99,0
Agustus/August	17,5	26,3	32,7	53,0	80,8	100,0
September/September	20,0	26,7	33,2	45,0	80,7	98,0
Oktober/October	18,2	27,1	34,8	49,0	80,8	100,0
November/November	21,0	26,8	33,2	55,0	89,9	100,0
Desember/December	20,4	27,3	33,8	61,0	87,5	100,0

Lanjutan Tabel/Continued Table 1.2.1

Bulan Month	Kecepatan Angin (m/det) Wind Velocity (m/sec)			Tekanan Udara/Atmospheric Pressure (mb)		
	Minimum	Rata-rata Average	Maksimum Maximum	Minimum	Rata-rata Average	Maksimum Maximum
(1)	(8)	(9)	(10)	(11)	(12)	(13)
Januari/January	Calm	3,11	15,00	993,70	997,00	1 000,20
Februari/February	Calm	4,03	16,00	992,40	997,68	1 001,90
Maret/March	Calm	2,95	18,00	992,40	998,04	1 002,70
April/April	Calm	2,58	14,00	993,20	999,49	1 011,90
Mei/May	Calm	2,97	12,00	995,20	999,18	1 011,50
Juni/June	Calm	2,68	13,00	996,90	1 000,49	1 011,40
Juli/July	Calm	4,52	18,00	995,50	1 000,68	1 004,20
Agustus/August	Calm	5,62	18,00	997,20	1 001,25	1 013,40
September/September	Calm	6,20	19,00	997,20	1 000,56	1 003,70
Oktober/October	Calm	4,46	25,00	995,30	999,81	1 004,40
November/November	Calm	2,47	15,00	994,00	997,78	1 001,80
Desember/December	Calm	3,88	16,00	994,80	998,42	1 001,90

Lanjutan Tabel/*Continued Table 1.2.1*

Bulan Month	Jumlah Curah Hujan Number of Precipitation (mm)	Jumlah Hari Hujan (hari) Number of Rainy Days (day)	Penyinaran Matahari Duration of Sunshine (%)
(1)	(14)	(15)	(16)
Januari/January	412,30	23,00	28,76
Februari/February	302,20	22,00	37,89
Maret/March	221,90	16,00	47,31
April/April	36,10	7,00	65,15
Mei/May	29,20	3,00	71,88
Juni/June	189,40	8,00	61,17
Juli/July	3,10	3,00	71,19
Agustus/August	26,60	7,00	71,75
September/September	70,30	5,00	53,62
Oktober/October	132,70	10,00	62,84
November/November	317,00	15,00	33,39
Desember/December	208,20	17,00	43,69

Catatan/*Note* : Pengamatan dari Stasiun Meteorologi terdekat dengan wilayah Lombok Timur yaitu Stasiun Meteorologi Zainuddin Abdul Madjid di Lombok Tengah / *Observations from the closest Meteorological Station to the Lombok Timur Regency area are Zainuddin Abdul Madjid Meteorological Station in Lombok Tengah Regency*

Sumber/*Source* : Badan Meteorologi, Klimatologi dan Geofisika / *Meteorology, Climatology, and Geophysical Agency*



**Tabel 1.2.2** Jumlah Curah Hujan Menurut Bulan dan Kecamatan di Kabupaten Lombok Timur, 2021 (mm)  
**Number of Precipitations by Month and Subdistrict in Lombok Timur Regency, 2021 (mm)**

Kecamatan Subdistrict	Januari January	Februari February	Maret March	April April	Mei May
(1)	(2)	(3)	(4)	(5)	(6)
1. Keruak	303	354	113	81	-
2. Jerowaru	403	301	110	89	-
3. Sakra	-	-	-	-	-
4. Sakra Barat	396	225	184	83	-
5. Sakra Timur	-	-	-	-	-
6. Terara	372	237	291	71	21
7. Montong Gading	319	239	372	67	46
8. Sikur	276	216	350	85	23
9. Masbagik	417	282	180	95	74
10. Pringgasela	281	130	-	-	-
11. Sukamulia	379	225	170	65	28
12. Suralaga	-	-	-	-	-
13. Selong	-	-	-	-	-
14. Labuhan Haji	350	358	67	109	18
15. Pringgabaya	318	247	219	-	5
16. Suela	314	226	318	47	18
17. Aikmel	320	269	129	101	30
18. Wanasaba	305	263	-	113	6
19. Sembalun	897	910	140	32	-
20. Lenek	-	-	-	-	-
21. Sambelia	408	677	231	30	-

Lanjutan Tabel/*Continued Table* 1.2.2

<b>Kecamatan Subdistrict</b>	<b>Juni June</b>	<b>Juli July</b>	<b>Agustus August</b>	<b>September September</b>	<b>Oktober October</b>
(1)	(7)	(8)	(9)	(10)	(11)
1. Keruak	7	-	-	-	15
2. Jerowaru	2	1	-	-	18
3. Sakra	-	-	-	-	-
4. Sakra Barat	8	-	12	18	51
5. Sakra Timur	-	-	-	-	-
6. Terara	53	11	5	11	98
7. Montong Gading	227	8	32	-	190
8. Sikur	69	3	19	25	110
9. Masbagik	66	2	33	5	69
10. Pringgasela	-	-	-	-	-
11. Sukamulia	108	-	19	5	41
12. Suralaga	-	-	-	-	-
13. Selong	-	-	-	-	-
14. Labuhan Haji	5	-	-	3	22
15. Pringgabaya	29	5	10	4	3
16. Suela	43	21	46	6	-
17. Aikmel	96	-	-	-	-
18. Wanasaba	58	26	27	15	76
19. Sembalun	19	14	5	-	44
20. Lenek	-	7	49	34	148
21. Sambelia	10	-	-	4	-

Lanjutan Tabel/*Continued Table 1.2.2*

<b>Kecamatan Subdistrict</b>	<b>November November</b>	<b>Desember December</b>	<b>Jumlah Total</b>
(1)	(12)	(13)	(14)
1. Keruak	205	266	1 344
2. Jerowaru	177	249	1 348
3. Sakra	-	-	-
4. Sakra Barat	218	343	1 536
5. Sakra Timur	-	-	-
6. Terara	336	279	1 785
7. Montong Gading	428	321	2 249
8. Sikur	408	232	1 816
9. Masbagik	233	336	1 792
10. Pringgasela	-	-	411
11. Sukamulia	204	313	1 555
12. Suralaga	-	-	-
13. Selong	-	-	-
14. Labuhan Haji	85	297	1 314
15. Pringgabaya	74	161	1 073
16. Suela	138	197	1 373
17. Aikmel	-	-	945
18. Wanasaba	166	271	1 326
19. Sembalun	158	184	2 403
20. Lenek	272	408	918
21. Sambelia	119	154	1 633

Catatan/Note: Untuk Kecamatan Selong, Sakra, Sakra Timur dan Suralaga Tidak ada penangkar Hujan ( Rusak )

Sumber/Source: Dinas Pertanian Kabupaten Lombok Timur/ *Agriculture Office of Lombok Timur Regency*

**Tabel**  
**Table** 1.2.3

**Banyaknya Hari Hujan Menurut Bulan dan Kecamatan di Kabupaten Lombok Timur, 2021 (hari)**  
**Number of Rainy Days by Month by Subdistrict in Lombok Timur Regency, 2021 (days)**

<b>Kecamatan</b> <b>Subdistrict</b>	<b>Januari</b> <b>January</b>	<b>Februari</b> <b>February</b>	<b>Maret</b> <b>March</b>	<b>April</b> <b>April</b>	<b>Mei</b> <b>May</b>
(1)	(2)	(3)	(4)	(5)	(6)
1. Keruak	24	22	18	6	-
2. Jerowaru	23	21	18	7	-
3. Sakra	-	-	-	-	-
4. Sakra Barat	19	16	13	5	-
5. Sakra Timur	-	-	-	-	-
6. Terara	25	20	17	7	2
7. Montong Gading	22	19	18	4	2
8. Sikur	25	14	15	6	2
9. Masbagik	24	21	18	9	2
10. Pringgasela	22	10	-	-	-
11. Sukamulia	24	11	18	7	3
12. Suralaga	-	-	-	-	-
13. Selong	-	-	-	-	-
14. Labuhan Haji	22	21	11	7	1
15. Pringgabaya	15	17	6	-	2
16. Suela	23	21	21	7	2
17. Aikmel	24	22	19	11	3
18. Wanasaba	18	19	-	10	2
19. Sembalun	25	23	13	5	-
20. Lenek	-	-	-	-	-
21. Sambelia	31	28	15	5	1

Lanjutan Tabel/*Continued Table 1.2.3*

<b>Kecamatan Subdistrict</b>	<b>Juni June</b>	<b>Juli July</b>	<b>Agustus August</b>	<b>September September</b>	<b>Oktober October</b>
(1)	(7)	(8)	(9)	(10)	(11)
1. Keruak	3	-	-	-	1
2. Jerowaru	1	1	-	-	2
3. Sakra	-	-	-	-	-
4. Sakra Barat	2	1	4	3	3
5. Sakra Timur	-	-	-	-	-
6. Terara	6	2	2	6	7
7. Montong Gading	7	1	3	-	10
8. Sikur	7	1	3	14	10
9. Masbagik	6	2	5	6	10
10. Pringgasela	-	-	-	-	-
11. Sukamulia	2	-	3	3	3
12. Suralaga	-	-	-	-	-
13. Selong	-	-	-	-	-
14. Labuhan Haji	5	2	3	5	3
15. Pringgabaya	4	1	3	3	3
16. Suela	2	1	5	3	-
17. Aikmel	8	-	-	-	-
18. Wanasaba	5	1	5	5	7
19. Sembalun	11	3	7	-	8
20. Lenek	-	1	8	8	12
21. Sambelia	4	-	4	3	-

Lanjutan Tabel/*Continued Table* 1.2.3

<b>Kecamatan Subdistrict</b>	<b>November November</b>	<b>Desember December</b>	<b>Jumlah Total</b>
(1)	(12)	(13)	(14)
1. Keruak	19	21	114
2. Jerowaru	14	23	110
3. Sakra	-	-	-
4. Sakra Barat	15	20	101
5. Sakra Timur	-	-	-
6. Terara	22	20	136
7. Montong Gading	20	15	121
8. Sikur	21	22	140
9. Masbagik	24	22	149
10. Pringgasela	-	-	32
11. Sukamulia	16	17	107
12. Suralaga	-	-	-
13. Selong	-	-	-
14. Labuhan Haji	19	21	120
15. Pringgabaya	13	14	81
16. Suela	14	16	115
17. Aikmel	-	-	87
18. Wanasaba	17	16	105
19. Sembalun	11	22	128
20. Lenek	23	20	72
21. Sambelia	18	15	124

Catatan/*Note*: Untuk Kecamatan Selong, Sakra, Sakra Timur dan Suralaga Tidak ada penangkar Hujan ( Rusak )


Sumber/*Source*: Dinas Pertanian Kabupaten Lombok Timur/ *Agriculture Office of Lombok Timur Regency*





02

**PEMERINTAHAN  
GOVERNMENT**



Kabupaten Lombok Timur terdiri dari 239 desa dan 15 kelurahan. Kecamatan yang memiliki desa terbanyak adalah Kecamatan Sakra Barat sejumlah 18 desa.

Sumber: Peraturan Kepala BPS Nomor 1 Tahun 2020





**PENJELASAN TEKNIS****TECHNICAL NOTES**

1. Desa adalah kesatuan masyarakat hukum yang memiliki batas wilayah yang berwenang untuk mengatur dan mengurus urusan pemerintahan, kepentingan masyarakat setempat berdasarkan prakarsa masyarakat, hak asal usul, dan/atau hak tradisional yang diakui dan dihormati dalam sistem pemerintahan Negara Kesatuan Republik Indonesia.
  2. Susunan Pemerintahan Kabupaten Lombok Timur terdiri dari Bupati, Wakil Bupati, Dinas Daerah, dan Lembaga Pemerintah Non Kementerian.
  3. Anggota Dewan Perwakilan Rakyat Daerah (DPRD) dipilih melalui pemilihan umum (pemilu) dan dilantik dalam masa jabatan lima tahun.
  4. Pegawai negeri adalah pegawai yang telah memenuhi syarat yang ditentukan, diangkat oleh pejabat yang berwenang dan disertai tugas dalam suatu jabatan negeri, atau disertai tugas negara lainnya, dan digaji berdasarkan peraturan perundang-undangan yang berlaku.
  5. Pegawai negeri terdiri dari: Pegawai Negeri Sipil, Anggota Kepolisian Negara Republik Indonesia, dan Anggota Tentara
1. *The village is a community unit which has boundaries that are authorized to regulate and manage the affairs of government, the interests of the local community based on community initiatives, the origin, and / or traditional rights recognized and respected in the system of government of the Republic of Indonesia.*
  2. *The Government structure of the Lombok Timur Regency of Regent, Vice-Regent, Local Agencies, Non Ministerial institutions.*
  3. *Regional House of Representatives (DPRD) members are elected through a general election and appointed for a five-years membership.*
  4. *Civil servants are employees who have been determined eligible, appointed by the competent authority and entrusted with tasks in a department of state, or entrusted with other countries, and are paid based on the laws and regulations in force.*
  5. *Servants consists of: Civil Servants, Members of the Indonesian National Police, and Members of the Indonesian National Army.*

- Nasional Indonesia.
6. Instansi Vertikal adalah perangkat dari departemen atau lembaga pemerintah non departemen yang mempunyai lingkungan kerja di wilayah yang bersangkutan.
  6. *Vertical Agency is a device from a department or non-departmental government agency that has a work environment in the region concerned.*

<https://lomboktimurkab.bps.go.id>

**ULASAN****DESCRIPTION**

Wilayah administratif Kabupaten Lombok Timur terdiri dari 21 kecamatan, 15 kelurahan, dan 239 desa.

*The administrative area of Lombok Timur Regency consists of 21 Subdistrict, 15 Urban Villages, and 239 Villages.*

Dewan Perwakilan Rakyat Daerah (DPRD) Kabupaten Lombok Timur terdiri dari 45 orang laki-laki dan 5 orang perempuan yang berasal dari berbagai partai politik.

*Lombok Timur Regency Regional House of Representatives's member consisted of 45 men and 5 woman from various political parties.*

Pada tahun 2020, jumlah Pegawai Negeri Sipil (PNS) Kabupaten Lombok Timur yaitu sebanyak 9.566 orang yang terdiri dari 5.382 laki-laki dan 4.184 perempuan. Sebanyak 1,23 persen dari keseluruhan PNS Kabupaten Lombok Timur tingkat pendidikan tertingginya masih SMP ke bawah.

*In 2020, total number of Lombok Timur Regency Civil Servants was 9,566 people consisting of 5,382 men and 4,184 women. As many as 1.23 percent of the total Civil Servants in Lombok Timur Regency the highest level of education is junior high school and below.*

Pendapatan Daerah Kabupaten Lombok Timur pada tahun 2020 sejumlah 2.516.457,61 juta rupiah yang terdiri dari Pendapatan Asli Daerah sejumlah 319.297,60 juta rupiah, Dana Perimbangan 1.616.974,18 juta rupiah, dan Lain-Lain Pendapatan yang Sah sejumlah 580.185,83 juta rupiah. Terlihat bahwa sebagian besar pendapatan Kabupaten Lombok Timur berasal dari DAU yaitu mencapai 42,87 persen dari total pendapatan daerah.

*The Regional Revenue of Lombok Timur Regency in 2020 is about 2,516,457.61 million rupiahs consisting of Original Revenue 319,297.60 million rupiahs, Balance Funds 1,616,974.18 million rupiahs, and other Revenue 580,185.83 million rupiahs. It can be seen that the majority of Lombok timur Regency's revenue comes from DAU, reaching 68,86 percent of total regional income.*

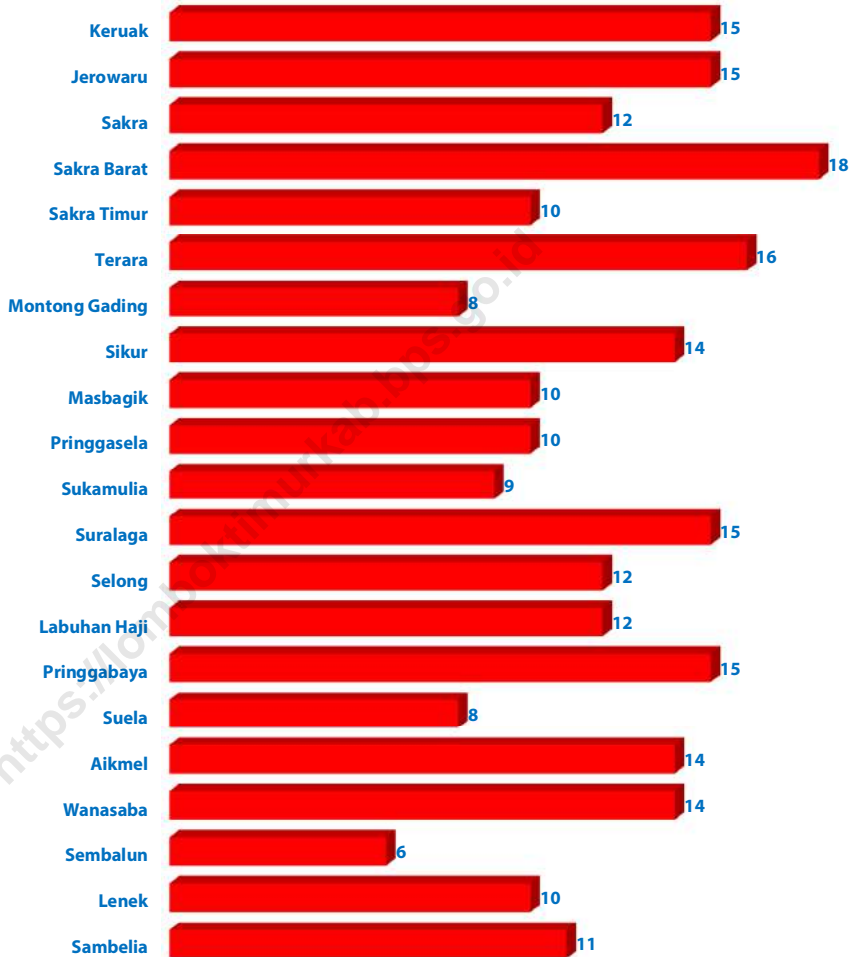
Adapun Belanja Daerah Kabupaten Lombok Timur tahun 2020 sejumlah 2.564.733,92 juta rupiah yang terdiri dari Belanja Tidak Langsung 1.482.218,45 juta rupiah dan Belanja Langsung sebesar 1.082.515,47 juta rupiah.

*Lombok Timur Regency Regional Expenditure in 2020 is about 2,564,733.92 million rupiahs which consisted of Indirect Expenditure 1,482,218.45 million rupiahs and Direct Expenditure 1,082,515.47 million rupiahs.*



**Gambar** 2.1  
**Figures**


**Jumlah Desa/Kelurahan Menurut Kecamatan di Kabupaten Lombok Timur, 2021**  
**Number of Villages/Urban Villages by Subdistrict in Lombok Timur Regency, 2021**



Sumber/Source : Peraturan Kepala Badan Pusat Statistik Nomor 1 Tahun 2020 Tanggal 5 Februari 2020 tentang perubahan atas Peraturan Kepala Badan Pusat Statistik Nomor 3 Tahun 2020 tentang kode dan nama wilayah kerja statistik tahun 2020/chief statistician regulation number 1/2020, february 5 2020, as a revision of chief statistician regulation number 3 of 2020 on code and name of regional level of data collection

**Gambar** 2.2  
**Figures**

**Jumlah Pegawai Negeri Sipil Menurut Tingkat Pendidikan Tertinggi yang Ditamatkan di Kabupaten Lombok Timur, Desember 2020**  
**Number of Civil Servants by Educational Attainment in Lombok Timur Regeny, December 2020**



Sumber/Source : BKPSDM Kabupaten Lombok Timur / Regional Personnel and Human Resources Development Agency of Lombok Timur Regency

## 2.1 WILAYAH ADMINISTRATIF ADMINISTRATIVE AREA

**Tabel 2.1.1** Jumlah Desa<sup>1</sup>/Kelurahan Menurut Kecamatan di Kabupaten Lombok Timur, 2017–2021  
*Number of Villages<sup>1</sup>/Urban Villages by Subdistrict in Lombok Timur Regency, 2017–2021*

Kecamatan Subdistrict	2017	2018	2019	2020	2021
(1)	(2)	(3)	(4)	(5)	(6)
1. Keruak	15	15	15	15	15
2. Jerowaru	15	15	15	15	15
3. Sakra	12	12	12	12	12
4. Sakra Barat	18	18	18	18	18
5. Sakra Timur	10	10	10	10	10
6. Terara	16	16	16	16	16
7. Montong Gading	8	8	8	8	8
8. Sikur	14	14	14	14	14
9. Masbagik	10	10	10	10	10
10. Pringgasela	10	10	10	10	10
11. Sukamulia	9	9	9	9	9
12. Suralaga	15	15	15	15	15
13. Selong	12	12	12	12	12
14. Labuhan Haji	12	12	12	12	12
15. Pringgabaya	15	15	15	15	15
16. Suela	8	8	8	8	8
17. Aikmel	24	14	14	14	14
18. Wanasaba	14	14	14	14	14
19. Sembalun	6	6	6	6	6
20. Lenek	...	10	10	10	10
21. Sambelia	11	11	11	11	11
<b>Lombok Timur</b>	<b>254</b>	<b>254</b>	<b>254</b>	<b>254</b>	<b>254</b>

Catatan/Note: <sup>1</sup> Termasuk Unit Permukiman Transmigrasi (UPT)/Include Transmigration Settlement Unit  
Sumber/Source: Peraturan Kepala Badan Pusat Statistik Nomor 1 Tahun 2020 Tanggal 5 Februari 2020 tentang perubahan atas Peraturan Kepala Badan Pusat Statistik Nomor 3 Tahun 2020 tentang kode dan nama wilayah kerja statistik tahun 2020/chief statistician regulation number 1/2020, february 5 2020, as a revision of chief statistician regulation number 3 of 2020 on code and name of regional level of data collection.



## 2.2 DEWAN PERWAKILAN RAKYAT DAERAH REGIONAL HOUSE OF REPRESENTATIVE

**Tabel** 2.2.1 **Jumlah Anggota Dewan Perwakilan Rakyat Daerah Menurut Partai Politik dan Jenis Kelamin di Kabupaten Lombok Timur, 2021**  
*Number Regional House of Representative's Members by Political Parties and Sex in Lombok Timur Regency, 20201*

Partai Politik <i>Political Parties</i>	Laki-laki <i>Male</i>	Perempuan <i>Female</i>	Jumlah <i>Total</i>
(1)	(2)	(3)	(4)
NASDEM	3	1	4
PKB	4	0	4
PKS	5	3	5
PDIP	1	0	4
GOLKAR	5	0	5
GERINDRA	5	0	5
DEMOKRAT	5	0	5
PAN	5	0	5
PPP	5	0	5
HANURA	3	0	3
PBB	3	1	4
PKPI	1	0	1
<b>Jumlah</b>	<b>45</b>	<b>5</b>	<b>50</b>

Catatan/Note: ...

Sumber/Source: Sekretariat DPRD Kabupaten Lombok Timur / *Regional House of Representative Secretariate of Lombok Timur Regency*

**Tabel 2.2.2** Jumlah Anggota Dewan Perwakilan Rakyat Daerah Menurut Tingkat Pendidikan dan Jenis Kelamin di Kabupaten Lombok Timur, 2021  
*Number of Regional House of Representative's Members by Educational Level and Sex in Lombok Timur Regency, 2021*

Tingkat Pendidikan <i>Educational Level</i>	Laki-laki <i>Male</i>	Perempuan <i>Female</i>	Jumlah <i>Total</i>
(1)	(2)	(3)	(4)
Kurang dari SMA / Up to junior High School	-	-	-
SMA / Sederajat / General / Vocational Senior High School	10	3	13
Diploma I-III	1	-	1
S1 / D-IV	27	2	29
S2 / S3	7	-	7
<b>Jumlah / Total</b>	<b>45</b>	<b>5</b>	<b>50</b>

Catatan/Note: ...

Sumber/Source: Sekretariat DPRD Kabupaten Lombok Timur / *Regional House of Representative Secretariate of Lombok Timur Regency*

**Tabel**  
**Table** 2.2.3

**Jumlah Anggota Dewan Perwakilan Rakyat Daerah Menurut Jumlah Anggota DPRD Kabupaten Lombok Timur Menurut Daerah Pemilihan, 2021**  
**Number of Regional House of Representative's Members by Constituency in Lombok Timur Regency, 2021**

Daerah Pemilihan <i>Constituency</i>	Laki-laki <i>Male</i>	Perempuan <i>Female</i>	Jumlah <i>Total</i>
(1)	(2)	(3)	(4)
Dapil I	8	2	10
Dapil II	11	1	12
Dapil III	8	0	8
Dapil IV	9	1	10
Dapil V	9	1	10
<b>Jumlah / Total</b>	<b>45</b>	<b>5</b>	<b>50</b>

Catatan/Note: ...

Sumber/Source: Sekretariat DPRD Kabupaten Lombok Timur / *Regional House of Representative Secretariate of Lombok Timur Regency*

## 2.3 SUMBER DAYA MANUSIA HUMAN RESOURCES

**Tabel 2.3.1** Jumlah Pegawai Negeri Sipil Menurut Jabatan dan Jenis Kelamin di Kabupaten Lombok Timur, Desember 2019 dan Desember 2020  
*Number of Civil Servants by Occupation and Sex in Lombok Timur Regency, December 2019 and December 2020*

Jabatan <i>Occupation</i>	2019		Jumlah <i>Total</i>
	Laki-laki <i>Male</i>	Perempuan <i>Female</i>	
(1)	(2)	(3)	(4)
<b>Fungsional Tertentu</b> <i>Specific Functional</i>	3 475	3 619	7 094
<b>Fungsional Umum</b> <i>Staf General Functional</i>	1 407	481	1 888
<b>Struktural/Structural</b>	830	229	1 059
Eselon V/5 <sup>th</sup> Echelon	0	0	0
Eselon IV/4 <sup>th</sup> Echelon	623	205	828
Eselon III/3 <sup>rd</sup> Echelon	175	19	194
Eselon II/2 <sup>nd</sup> Echelon	32	5	37
Eselon I/1 <sup>st</sup> Echelon	0	0	0
<b>Jumlah/Total</b>	<b>5 712</b>	<b>4 329</b>	<b>10 041</b>

Lanjutan Tabel/*Continued Table 2.3.1*

Jabatan <i>Occupation</i>	2020		Jumlah <i>Total</i>
	Laki-laki <i>Male</i>	Perempuan <i>Female</i>	
(1)	(5)	(6)	(7)
<b>Fungsional Tertentu</b> <i>Specific Functional</i>	3 262	3 486	6 748
<b>Fungsional Umum</b> <i>Staf General Functional</i>	1 280	458	1 738
<b>Struktural/Structural</b>	840	240	1 080
Eselon V/5 <sup>th</sup> Echelon	0	0	0
Eselon IV/4 <sup>th</sup> Echelon	608	215	823
Eselon III/3 <sup>rd</sup> Echelon	197	21	218
Eselon II/2 <sup>nd</sup> Echelon	35	4	39
Eselon I/1 <sup>st</sup> Echelon	0	0	0
<b>Jumlah/Total</b>	<b>5 382</b>	<b>4 184</b>	<b>9 566</b>

Catatan/Note: ...

Sumber/Source: BKPSDM Kabupaten Lombok Timur / *Regional Personnel and Human Resources Development Agency of Lombok Timur Regency*

**Tabel**  
**Table** 2.3.2

**Jumlah Pegawai Negeri Sipil Menurut Tingkat Pendidikan dan Jenis Kelamin di Kabupaten Lombok Timur Desember 2019 dan Desember 2020**  
**Number of Civil Servants by Educational Level and Sex in Lombok Timur Regency, December 2019 and December 2020**

Tingkat Pendidikan <i>Educational Level</i>	2019		
	Laki-laki <i>Male</i>	Perempuan <i>Female</i>	Jumlah <i>Total</i>
(1)	(2)	(3)	(4)
Sampai dengan SD <i>Up to Primary School</i>	43	7	50
SMP/Sederajat <i>General/Vocational Junior High School</i>	120	7	127
SMA/Sederajat <i>General/Vocational Senior High School</i>	1 492	887	2 379
Diploma I, II/Akta I, II <i>Diploma I, II/Akta I, II</i>	1 024	1 683	2 707
Diploma III/Akta III/Sarjana Muda <i>Diploma III/Akta III/Associate Degree</i>	0	0	0
Tingkat Sarjana/Doktor/Ph.D <i>University Graduates</i>	3 033	1 745	4 778
<b>Jumlah/Total</b>	<b>5 712</b>	<b>4 329</b>	<b>10 041</b>

Lanjutan Tabel/Continued Table 2.3.2

Tingkat Pendidikan <i>Educational Level</i>	2020		
	Laki-laki <i>Male</i>	Perempuan <i>Female</i>	Jumlah <i>Total</i>
(1)	(2)	(3)	(4)
Sampai dengan SD <i>Up to Primary School</i>	36	7	43
SMP/Sederajat <i>General/Vocational Junior High School</i>	102	6	108
SMA/Sederajat <i>General/Vocational Senior High School</i>	1 202	709	1 911
Diploma I, II/Akta I, II <i>Diploma I, II/Akta I, II</i>	501	748	1 249
Diploma III/Akta III/Sarjana Muda <i>Diploma III/Akta III/Associate Degree</i>	255	641	896
Tingkat Sarjana/Doktor/Ph.D <i>University Graduates</i>	3 286	2 073	5 359
<b>Jumlah/Total</b>	<b>5 382</b>	<b>4 184</b>	<b>9 566</b>

Catatan/Note: ...

Sumber/Source: BKPSDM Kabupaten Lombok Timur / Regional Personnel and Human Resources Development Agency of Lombok Timur Regency

**Tabel**  
**Table** 2.3.3

**Jumlah Pegawai Negeri Sipil Menurut Tingkat Kepangkatan dan Jenis Kelamin di Kabupaten Lombok Timur, Desember 2019 dan Desember 2020**  
**Number of Civil Servants by Hierarchy and Sex in Lombok Timur Regency, December 2019 and December 2020**

Pangkat/Golongan/Ruang <i>Hierarchy</i>	2019		
	Laki-laki <i>Male</i>	Perempuan <i>Female</i>	Jumlah <i>Total</i>
(1)	(2)	(3)	(4)
1. I/A (Juru Muda)	0	0	0
2. I/B (Juru Muda Tingkat I)	12	1	13
3. I/C (Juru)	13	3	16
4. I/D (Juru Tingkat I)	23	3	26
<b>Golongan I/Range I</b>	48	7	55
5. II/A (Pengatur Muda)	58	14	72
6. II/B (Pengatur Muda Tingkat I)	249	173	422
7. II/C (Pengatur)	328	317	645
8. II/D (Pengatur Tingkat I)	294	142	436
<b>Golongan II/Range II</b>	929	646	1 575
9. III/A (Penata Muda)	645	654	1 299
10. III/B (Penata Muda Tingkat I)	694	647	1 341
11. III/C (Penata)	544	426	970
12. III/D (Penata Tingkat I)	789	524	1 313
<b>Golongan III/Range III</b>	2 672	2 251	4 923
13. IV/A (Pembina)	1 750	1 343	3 093
14. IV/B (Pembina Tingkat I)	269	74	343
15. IV/C (Pembina Utama Muda)	43	8	51
16. IV/D (Pembina Utama Madya)	1	0	1
17. IV/E (Pembina Utama)	0	0	0
<b>Golongan IV/Range IV</b>	2 063	1 425	3 488
<b>Jumlah/Total</b>	<b>5 712</b>	<b>4 329</b>	<b>10 041</b>



Lanjutan Tabel/*Continued Table 2.3.3*

Pangkat/Golongan/Ruang Hierarchy	2020		
	Laki-laki Male	Perempuan Female	Jumlah Total
(1)	(5)	(6)	(7)
1. I/A (Juru Muda)	0	0	0
2. I/B (Juru Muda Tingkat I)	10	1	11
3. I/C (Juru)	12	2	14
4. I/D (Juru Tingkat I)	16	4	20
<b>Golongan I/Range I</b>	<b>38</b>	<b>7</b>	<b>45</b>
5. II/A (Pengatur Muda)	51	12	63
6. II/B (Pengatur Muda Tingkat I)	144	66	210
7. II/C (Pengatur)	267	280	547
8. II/D (Pengatur Tingkat I)	305	140	445
<b>Golongan II/Range II</b>	<b>767</b>	<b>498</b>	<b>1 265</b>
9. III/A (Penata Muda)	648	682	1 330
10. III/B (Penata Muda Tingkat I)	696	701	1 397
11. III/C (Penata)	530	430	960
12. III/D (Penata Tingkat I)	793	538	1 331
<b>Golongan III/Range III</b>	<b>2 667</b>	<b>2 351</b>	<b>5 018</b>
13. IV/A (Pembina)	1 426	1 176	2 602
14. IV/B (Pembina Tingkat I)	439	145	584
15. IV/C (Pembina Utama Muda)	45	7	52
16. IV/D (Pembina Utama Madya)	0	0	0
17. IV/E (Pembina Utama)	0	0	0
<b>Golongan IV/Range IV</b>	<b>1 910</b>	<b>1 328</b>	<b>3 238</b>
<b>Jumlah/Total</b>	<b>5 382</b>	<b>4 148</b>	<b>9 566</b>

Catatan/Note: ...

Sumber/Source: BKPSDM Kabupaten Lombok Timur / Regional Personnel and Human Resources Development Agency of Lombok Timur Regency

**Tabel**  
**Table** 2.3.4

**Jumlah Pegawai Negeri Sipil Menurut Dinas/Instansi Pemerintah dan Golongan di Kabupaten Lombok Timur, 2020**  
**Number of Civil Servants by Institution and Range in Lombok Timur Regency, 2020**

Dinas/Instansi Pemerintah <i>Institution</i>	Golongan / Range				Jumlah <i>Total</i>
	I	II	III	IV	
(1)	(2)	(3)	(4)	(5)	(6)
1. Sekretariat Daerah <i>Regional Secretariate</i>	2	36	73	24	135
2. Sekretariat Dewan Perwakilan Rakyat Daerah <i>Regional House of Representative Secretariate</i>	0	14	23	4	41
3. Inspektorat <i>Inspectorate</i>	0	8	49	21	78
4. Badan Kepegawaian Dan Pengembangan Sumber Daya Manusia <i>Regional Personnel and Human Resource Development Agency</i>	0	10	33	4	47
5. Badan Kesatuan Bangsa Dan Politik Dalam Negeri <i>National Unity and Internal Politic Affairs Agency</i>	0	3	14	6	23
6. Badan Penanggulangan Bencana Daerah <i>Regional Disaster Relief Agency</i>	0	13	13	3	29
7. Badan Pendapatan Daerah <i>Regional Revenue Agency</i>	1	33	41	4	79
8. Badan Pengelolaan Keuangan Dan Aset Daerah <i>Regional Financial and Asset Management Agency</i>	0	11	29	5	45
9. Badan Perencanaan dan Pembangunan Daerah <i>Regional Development Planning Agency</i>	0	4	28	8	40
10. Dinas Kelautan Dan Perikanan <i>Marine and Fishery Office</i>	0	2	17	6	25
11. Dinas Kependudukan dan Catatan Sipil <i>Population and Civil Registry Office</i>	0	12	40	5	57
12. Dinas Kesehatan <i>Health Office</i>	5	367	777	99	1248
13. Dinas Ketahanan Pangan <i>Food Security Office</i>	0	1	14	10	25
14. Dinas Komunikasi Informatika Dan Persandian <i>Informatics, Communication and Coding Office</i>	0	7	20	7	34

Lanjutan Tabel/*Continued Table 2.3.4*

Dinas/Instansi Pemerintah <i>Institution</i>	Golongan / <i>Range</i>				Jumlah <i>Total</i>
	I	II	III	IV	
(1)	(2)	(3)	(4)	(5)	(6)
15. Dinas Koperasi Dan Usaha Kecil Menengah <i>Cooperatives and Small-Medium Enterprise Office</i>	0	6	13	7	26
16. Dinas Lingkungan Hidup Dan Kebersihan <i>Environmental and Sanitary Office</i>	2	42	36	4	84
17. Dinas Pariwisata <i>Tourism Affairs Office</i>	0	3	16	8	27
18. Dinas Pekerjaan Umum Dan Penataan Ruang <i>Public Works and Spatial Planning Office</i>	0	113	73	3	189
19. Dinas Pemberdayaan Masyarakat dan Desa <i>Community and Village Empowerment Agency</i>	0	7	23	8	38
20. Dinas Pemberdayaan Perempuan Perlindungan Anak Dan Keluarga Berencana <i>Woman Empowerment, Child Protection and Family Planning Office</i>	1	4	56	14	75
21. Dinas Pemuda Dan Olahraga <i>Youth and Sports Affairs Office</i>	0	2	17	5	24
22. Dinas Penanaman Modal Dan Pelayanan Terpadu Satu Pintu <i>Investment and One Stop Integrated Service Office</i>	0	2	26	8	36
23. Dinas Pendidikan Dan Kebudayaan <i>Education and Culture Office</i>	5	162	2767	2529	5463
24. Dinas Perhubungan <i>Transportation Office</i>	0	17	23	8	48
25. Dinas Perindustrian <i>Industry Office</i>	0	4	16	8	28
26. Dinas Perpustakaan Dan Kearsipan <i>Regional Library and Archive Office</i>	0	9	21	13	43
27. Dinas Pertanian <i>Agriculture Office</i>	1	26	115	56	198
28. Dinas Perumahan Dan Kawasan Permukiman <i>Housing and Settlement Area Office</i>	0	7	13	3	23

Lanjutan Tabel/*Continued Table 2.3.4*

Dinas/Instansi Pemerintah <i>Institution</i>	Golongan / <i>Range</i>				Jumlah <i>Total</i>
	I	II	III	IV	
(1)	(2)	(3)	(4)	(5)	(6)
29. Dinas Peternakan dan Kesehatan Hewan <i>Livestock and Animal Health Office</i>	1	8	57	7	73
30. Dinas Sosial <i>Social Services Office</i>	0	4	16	8	28
31. Dinas Tenaga Kerja dan Transmigrasi <i>Labor and Transmigration Office</i>	0	5	25	8	38
32. Satuan Polisi Pamong Praja <i>Civil Service Police Unit</i>	0	13	20	5	38
33. RSUD Dr. R. Soedjono Selong <i>dr. R. Soedjono Regional Public Hospital of Selong</i>	4	105	238	72	419
34. Sekretariat Komisi Pemilihan Umum Daerah <i>Regional General Elections Commission Secretariate</i>	0	0	1	0	1
35. RSUD Patuh Karya <i>Patuh Karya Public Hospital</i>	0	8	8	1	17
36. Kantor Camat <i>Sub-district Office</i>	4	107	208	41	360
37. Kantor Lurah <i>Urban-Village Office</i>	0	24	86	2	112
38. Unit Pelaksana Teknis Daerah RSUD Lombok Timur <i>Regional Implementer Unit of Lombok Timur Public Hospital</i>	0	3	7	3	13
39. Dinas Pemadam Kebakaran dan Penyelamatan <i>Fire Fighter and Rescue Office</i>	0	14	19	2	35
40. Dinas Perdagangan <i>Trade Office</i>	0	7	22	8	37
<b>Jumlah / <i>Total</i></b>	<b>26</b>	<b>1223</b>	<b>5093</b>	<b>3037</b>	<b>9379</b>

Sumber/*Source*: BKPSDM Kabupaten Lombok Timur / *Regional Personnel and Human Resources Development Agency of Lombok Timur Regency*

**Tabel 2.3.5** Jumlah Pegawai Negeri Sipil Menurut Kelompok Umur dan Jenis Kelamin di Kabupaten Lombok Timur, 2021  
**Table** *Number Civil Servants by Age Group and Sex in Lombok Timur Regency, 2021*

Kelompok Umur <i>Age Group</i>	Jenis Kelamin <i>Sex</i>		Jumlah <i>Total</i>
	Laki-laki <i>Male</i>	Perempuan <i>Female</i>	
(1)	(2)	(3)	(4)
> 50	2 756	1 599	4 355
40-50	1 539	1 307	2 846
30-40	689	1 048	1 737
20-30	143	298	441
<b>Lombok Timur</b>	<b>5 127</b>	<b>4 252</b>	<b>9 379</b>

Sumber/Source: BKPSDM Kabupaten Lombok Timur / *Regional Personnel and Human Resources Development Agency of Lombok Timur Regency*

**Tabel 2.3.6**  
**Table**

**Jumlah Pegawai pada Instansi Vertikal Menurut Instansi, Jenis Kelamin dan Golongan di Kabupaten Lombok Timur, 2020**

**Number of Employees in Vertical Institutions by Institution Sex, and Range in Lombok Timur Regency, 2020**

Instansi <i>Institution</i>	Jenis Kelamin <i>Sex</i>	Golongan <i>Range</i>	
		I	II
(1)	(2)	(3)	(4)
1. Kejaksaan Negeri Selong <i>Selong Public Attorney Office</i>	Laki-laki / <i>Male</i>	0	3
	Perempuan / <i>Female</i>	0	2
	Jumlah / <i>Total</i>	0	5
2. Badan Pusat Statistik Kabupaten Lombok Timur <i>Statistic of Lombok Timur Regency</i>	Laki-laki / <i>Male</i>	0	4
	Perempuan / <i>Female</i>	0	5
	Jumlah / <i>Total</i>	0	9
3. Kantor Kementerian Agama Kabupaten Lombok Timur <i>Religious Affairs Office of Lombok Timur Regency</i>	Laki-laki / <i>Male</i>	0	10
	Perempuan / <i>Female</i>	0	7
	Jumlah / <i>Total</i>	0	17
4. Pengadilan Negeri Selong Kelas I B <i>Selong State Court</i>	Laki-laki / <i>Male</i>	0	5
	Perempuan / <i>Female</i>	0	0
	Jumlah / <i>Total</i>	0	5
5. Pengadilan Agama Selong <i>Selong Religion Court</i>	Laki-laki / <i>Male</i>	1	2
	Perempuan / <i>Female</i>	0	0
	Jumlah / <i>Total</i>	1	2
6. Rumah Tahanan Negara Kelas IIB Selong <i>Selong Detention Center</i>	Laki-laki / <i>Male</i>	0	30
	Perempuan / <i>Female</i>	0	4
	Jumlah / <i>Total</i>	0	34
7. Badan Pertanahan Nasional Kabupaten Lombok Timur <i>National Land Agency of Lombok Timur Regency</i>	Laki-laki / <i>Male</i>	0	5
	Perempuan / <i>Female</i>	0	4
	Jumlah / <i>Total</i>	0	9
8. Kantor Pelayanan Perbendaharaan Negara Selong <i>Selong State Treasury Office</i>	Laki-laki / <i>Male</i>	0	4
	Perempuan / <i>Female</i>	0	4
	Jumlah / <i>Total</i>	0	8

Lanjutan Tabel/Continued Table 2.3.6

Instansi <i>Institution</i>	Jenis Kelamin <i>Sex</i>	Golongan <i>Range</i>	
		III	IV
(1)	(2)	(5)	(6)
1. Kejaksaan Negeri Selong <i>Selong Public Attorney Office</i>	Laki-laki / <i>Male</i>	18	1
	Perempuan / <i>Female</i>	3	0
	Jumlah / <i>Total</i>	21	1
2. Badan Pusat Statistik Kabupaten Lombok Timur <i>Statistic of Lombok Timur Regency</i>	Laki-laki / <i>Male</i>	15	1
	Perempuan / <i>Female</i>	9	0
	Jumlah / <i>Total</i>	24	1
3. Kantor Kementerian Agama Kabupaten Lombok Timur <i>Religious Affairs Office of Lombok Timur Regency</i>	Laki-laki / <i>Male</i>	266	179
	Perempuan / <i>Female</i>	192	106
	Jumlah / <i>Total</i>	458	285
4. Pengadilan Negeri Selong Kelas I B <i>Selong State Court</i>	Laki-laki / <i>Male</i>	23	2
	Perempuan / <i>Female</i>	9	2
	Jumlah / <i>Total</i>	32	4
5. Pengadilan Agama Selong <i>Selong Religion Court</i>	Laki-laki / <i>Male</i>	25	4
	Perempuan / <i>Female</i>	18	1
	Jumlah / <i>Total</i>	43	5
6. Rumah Tahanan Negara Kelas IIB Selong <i>Selong Detention Center</i>	Laki-laki / <i>Male</i>	32	1
	Perempuan / <i>Female</i>	8	0
	Jumlah / <i>Total</i>	40	1
7. Badan Pertanahan Nasional Kabupaten Lombok Timur <i>National Land Agency of Lombok Timur Regency</i>	Laki-laki / <i>Male</i>	13	3
	Perempuan / <i>Female</i>	5	0
	Jumlah / <i>Total</i>	18	3
8. Kantor Pelayanan Perbendaharaan Negara Selong <i>Selong State Treasury Office</i>	Laki-laki / <i>Male</i>	3	0
	Perempuan / <i>Female</i>	3	1
	Jumlah / <i>Total</i>	6	1

Lanjutan Tabel/*Continued Table 2.3.6*

<b>Instansi Institution</b>	<b>Jenis Kelamin Sex</b>	<b>Non Golongan Non Range</b>	<b>Jumlah Total</b>
(1)	(2)	(7)	(8)
1. Kejaksaan Negeri Selong <i>Selong Public Attorney Office</i>	Laki-laki / <i>Male</i>	13	35
	Perempuan / <i>Female</i>	5	10
	Jumlah / <i>Total</i>	18	45
2. Badan Pusat Statistik Kabupaten Lombok Timur <i>Statistic of Lombok Timur Regency</i>	Laki-laki / <i>Male</i>	5	25
	Perempuan / <i>Female</i>	0	14
	Jumlah / <i>Total</i>	5	39
3. Kantor Kementerian Agama Kabupaten Lombok Timur <i>Religious Affairs Office of Lombok Timur Regency</i>	Laki-laki / <i>Male</i>	0	455
	Perempuan / <i>Female</i>	0	305
	Jumlah / <i>Total</i>	0	760
4. Pengadilan Negeri Selong Kelas I B <i>Selong State Court</i>	Laki-laki / <i>Male</i>	0	30
	Perempuan / <i>Female</i>	0	11
	Jumlah / <i>Total</i>	0	41
5. Pengadilan Agama Selong <i>Selong Religion Court</i>	Laki-laki / <i>Male</i>	6	38
	Perempuan / <i>Female</i>	3	22
	Jumlah / <i>Total</i>	9	60
6. Rumah Tahanan Negara Kelas IIB Selong <i>Selong Detention Center</i>	Laki-laki / <i>Male</i>	0	63
	Perempuan / <i>Female</i>	0	12
	Jumlah / <i>Total</i>	0	75
7. Badan Pertanahan Nasional Kabupaten Lombok Timur <i>National Land Agency of Lombok Timur Regency</i>	Laki-laki / <i>Male</i>	0	21
	Perempuan / <i>Female</i>	0	9
	Jumlah / <i>Total</i>	0	30
8. Kantor Pelayanan Perbendaharaan Negara Selong <i>Selong State Treasury Office</i>	Laki-laki / <i>Male</i>	0	7
	Perempuan / <i>Female</i>	0	8
	Jumlah / <i>Total</i>	0	15

Catatan/Note: ...

Sumber/Source: Masing-masing Instansi / *Each Institution*



**Tabel 2.3.7**  
**Table**

**Jumlah Pegawai pada Instansi Vertikal Menurut Instansi, Jenis Kelamin dan Eselon di Kabupaten Lombok Timur, 2020**

***Number of Employees in Vertical Institutions by Institution, Sex and Echelon in Lombok Timur Regency, 2020***

Instansi <i>Institution</i>	Jenis Kelamin <i>Sex</i>	Eselon <i>Echelon</i>		
		I	II	III
(1)	(2)	(3)	(4)	(5)
1. Kejaksaan Negeri Selong <i>Selong Public Attorney Office</i>	Laki-laki / <i>Male</i>	0	0	1
	Perempuan / <i>Female</i>	0	0	0
	Jumlah / <i>Total</i>	0	0	1
2. Badan Pusat Statistik Kabupaten Lombok Timur <i>Statistic of Lombok Timur Regency</i>	Laki-laki / <i>Male</i>	0	0	1
	Perempuan / <i>Female</i>	0	0	0
	Jumlah / <i>Total</i>	0	0	1
3. Kantor Kementerian Agama Kabupaten Lombok Timur <i>Religious Affairs Office of Lombok Timur Regency</i>	Laki-laki / <i>Male</i>	0	0	1
	Perempuan / <i>Female</i>	0	0	0
	Jumlah / <i>Total</i>	0	0	1
4. Pengadilan Negeri Selong Kelas I B <i>Selong State Court</i>	Laki-laki / <i>Male</i>	0	0	0
	Perempuan / <i>Female</i>	0	0	0
	Jumlah / <i>Total</i>	0	0	0
5. Pengadilan Agama Selong <i>Selong Religion Court</i>	Laki-laki / <i>Male</i>	0	0	1
	Perempuan / <i>Female</i>	0	0	0
	Jumlah / <i>Total</i>	0	0	1
6. Rumah Tahanan Negara Kelas IIB Selong <i>Selong Detention Center</i>	Laki-laki / <i>Male</i>	0	0	1
	Perempuan / <i>Female</i>	0	0	0
	Jumlah / <i>Total</i>	0	0	1
7. Badan Pertanahan Nasional Kabupaten Lombok Timur <i>National Land Agency of Lombok Timur Regency</i>	Laki-laki / <i>Male</i>	0	0	1
	Perempuan / <i>Female</i>	0	0	0
	Jumlah / <i>Total</i>	0	0	1
8. Kantor Pelayanan Perbendaharaan Negara Selong <i>Selong State Treasury Office</i>	Laki-laki / <i>Male</i>	0	0	0
	Perempuan / <i>Female</i>	0	0	1
	Jumlah / <i>Total</i>	0	0	1

Lanjutan Tabel/*Continued Table 2.3.7*

Instansi <i>Institution</i>	Jenis Kelamin <i>Sex</i>	Eselon <i>Echelon</i>	
		IV	V
(1)	(2)	(6)	(7)
1. Kejaksaan Negeri Selong <i>Selong Public Attorney Office</i>	Laki-laki / <i>Male</i>	6	8
	Perempuan / <i>Female</i>	0	0
	Jumlah / <i>Total</i>	6	8
2. Badan Pusat Statistik Kabupaten Lombok Timur <i>Statistic of Lombok Timur Regency</i>	Laki-laki / <i>Male</i>	0	0
	Perempuan / <i>Female</i>	0	0
	Jumlah / <i>Total</i>	0	0
3. Kantor Kementerian Agama Kabupaten Lombok Timur <i>Religious Affairs Office of Lombok Timur Regency</i>	Laki-laki / <i>Male</i>	5	0
	Perempuan / <i>Female</i>	2	0
	Jumlah / <i>Total</i>	7	0
4. Pengadilan Negeri Selong Kelas I B <i>Selong State Court</i>	Laki-laki / <i>Male</i>	3	0
	Perempuan / <i>Female</i>	0	0
	Jumlah / <i>Total</i>	3	0
5. Pengadilan Agama Selong <i>Selong Religion Court</i>	Laki-laki / <i>Male</i>	1	0
	Perempuan / <i>Female</i>	2	0
	Jumlah / <i>Total</i>	3	0
6. Rumah Tahanan Negara Kelas IIB Selong <i>Selong Detention Center</i>	Laki-laki / <i>Male</i>	4	6
	Perempuan / <i>Female</i>	0	0
	Jumlah / <i>Total</i>	4	6
7. Badan Pertanahan Nasional Kabupaten Lombok Timur <i>National Land Agency of Lombok Timur Regency</i>	Laki-laki / <i>Male</i>	5	0
	Perempuan / <i>Female</i>	0	0
	Jumlah / <i>Total</i>	5	0
8. Kantor Pelayanan Perbendaharaan Negara Selong <i>Selong State Treasury Office</i>	Laki-laki / <i>Male</i>	1	0
	Perempuan / <i>Female</i>	3	0
	Jumlah / <i>Total</i>	4	0

Lanjutan Tabel/*Continued Table 2.3.7*

<b>Instansi Institution</b>	<b>Jenis Kelamin Sex</b>	<b>Non Eselon Non Echelon</b>	<b>Jumlah Total</b>
(1)	(2)	(8)	(9)
1. Kejaksaan Negeri Selong <i>Selong Public Attorney Office</i>	Laki-laki / <i>Male</i>	7	22
	Perempuan / <i>Female</i>	5	5
	Jumlah / <i>Total</i>	12	27
2. Badan Pusat Statistik Kabupaten Lombok Timur <i>Statistic of Lombok Timur Regency</i>	Laki-laki / <i>Male</i>	24	25
	Perempuan / <i>Female</i>	14	14
	Jumlah / <i>Total</i>	38	39
3. Kantor Kementerian Agama Kabupaten Lombok Timur <i>Religious Affairs Office of Lombok Timur Regency</i>	Laki-laki / <i>Male</i>	449	455
	Perempuan / <i>Female</i>	303	305
	Jumlah / <i>Total</i>	752	760
4. Pengadilan Negeri Selong Kelas I B <i>Selong State Court</i>	Laki-laki / <i>Male</i>	27	30
	Perempuan / <i>Female</i>	11	11
	Jumlah / <i>Total</i>	38	41
5. Pengadilan Agama Selong <i>Selong Religion Court</i>	Laki-laki / <i>Male</i>	29	31
	Perempuan / <i>Female</i>	18	20
	Jumlah / <i>Total</i>	47	51
6. Rumah Tahanan Negara Kelas IIB Selong <i>Selong Detention Center</i>	Laki-laki / <i>Male</i>	52	63
	Perempuan / <i>Female</i>	12	12
	Jumlah / <i>Total</i>	64	75
7. Badan Pertanahan Nasional Kabupaten Lombok Timur <i>National Land Agency of Lombok Timur Regency</i>	Laki-laki / <i>Male</i>	15	21
	Perempuan / <i>Female</i>	9	9
	Jumlah / <i>Total</i>	24	30
8. Kantor Pelayanan Perbendaharaan Negara Selong <i>Selong State Treasury Office</i>	Laki-laki / <i>Male</i>	0	0
	Perempuan / <i>Female</i>	0	0
	Jumlah / <i>Total</i>	0	0

Catatan/Note: ...

Sumber/Source: Masing-masing Instansi / *Each Institution*

**Tabel 2.3.8**  
**Table**

**Jumlah Pegawai pada Instansi Vertikal Menurut Instansi, Jenis Kelamin dan Tingkat Pendidikan di Kabupaten Lombok Timur, 2020**  
**Number of Employees in Vertical Institutions by Institution, Sex and Educational Level in Lombok Timur Regency, 2020**

Instansi <i>Institution</i>	Jenis Kelamin <i>Sex</i>	Tingkat Pendidikan <i>Educational Level</i>	
		Tidak Tamat SD <i>Not Graduated from Primary School</i>	SD <i>Primary School</i>
(1)	(2)	(3)	(4)
1. Kejaksaan Negeri Selong <i>Selong Public Attorney Office</i>	Laki-laki / <i>Male</i>	0	0
	Perempuan / <i>Female</i>	0	0
	Jumlah / <i>Total</i>	0	0
2. Badan Pusat Statistik Kabupaten Lombok Timur <i>Statistic of Lombok Timur Regency</i>	Laki-laki / <i>Male</i>	0	0
	Perempuan / <i>Female</i>	0	0
	Jumlah / <i>Total</i>	0	0
3. Kantor Kementerian Agama Kabupaten Lombok Timur <i>Religious Affairs Office of Lombok Timur Regency</i>	Laki-laki / <i>Male</i>	0	0
	Perempuan / <i>Female</i>	0	0
	Jumlah / <i>Total</i>	0	0
4. Pengadilan Negeri Selong Kelas I B <i>Selong State Court</i>	Laki-laki / <i>Male</i>	0	0
	Perempuan / <i>Female</i>	0	0
	Jumlah / <i>Total</i>	0	0
5. Pengadilan Agama Selong <i>Selong Religion Court</i>	Laki-laki / <i>Male</i>	0	0
	Perempuan / <i>Female</i>	0	0
	Jumlah / <i>Total</i>	0	0
6. Rumah Tahanan Negara Kelas IIB Selong <i>Selong Detention Center</i>	Laki-laki / <i>Male</i>	0	0
	Perempuan / <i>Female</i>	0	0
	Jumlah / <i>Total</i>	0	0
7. Badan Pertanahan Nasional Kabupaten Lombok Timur <i>National Land Agency of Lombok Timur Regency</i>	Laki-laki / <i>Male</i>	0	0
	Perempuan / <i>Female</i>	0	0
	Jumlah / <i>Total</i>	0	0
8. Kantor Pelayanan Perbendaharaan Negara Selong <i>Selong State Treasury Office</i>	Laki-laki / <i>Male</i>	0	0
	Perempuan / <i>Female</i>	0	0
	Jumlah / <i>Total</i>	0	0

Lanjutan Tabel/Continued Table 2.3.8

Instansi <i>Institution</i>	Jenis Kelamin <i>Sex</i>	Tingkat Pendidikan <i>Educational Level</i>	
		SMP/Sederajat <i>General/ Vocational Junior High School</i>	SMA/Sederajat <i>General/ Vocational Senior High School</i>
(1)	(2)	(5)	(6)
1. Kejaksaan Negeri Selong <i>Selong Public Attorney Office</i>	Laki-laki / <i>Male</i>	0	6
	Perempuan / <i>Female</i>	0	2
	Jumlah / <i>Total</i>	0	8
2. Badan Pusat Statistik Kabupaten Lombok Timur <i>Statistic of Lombok Timur Regency</i>	Laki-laki / <i>Male</i>	0	11
	Perempuan / <i>Female</i>	0	4
	Jumlah / <i>Total</i>	0	15
3. Kantor Kementerian Agama Kabupaten Lombok Timur <i>Religious Affairs Office of Lombok Timur Regency</i>	Laki-laki / <i>Male</i>	0	17
	Perempuan / <i>Female</i>	0	15
	Jumlah / <i>Total</i>	0	32
4. Pengadilan Negeri Selong Kelas I B <i>Selong State Court</i>	Laki-laki / <i>Male</i>	2	6
	Perempuan / <i>Female</i>	0	3
	Jumlah / <i>Total</i>	2	9
5. Pengadilan Agama Selong <i>Selong Religion Court</i>	Laki-laki / <i>Male</i>	1	3
	Perempuan / <i>Female</i>	0	0
	Jumlah / <i>Total</i>	1	3
6. Rumah Tahanan Negara Kelas IIB Selong <i>Selong Detention Center</i>	Laki-laki / <i>Male</i>	0	42
	Perempuan / <i>Female</i>	0	9
	Jumlah / <i>Total</i>	0	51
7. Badan Pertanahan Nasional Kabupaten Lombok Timur <i>National Land Agency of Lombok Timur Regency</i>	Laki-laki / <i>Male</i>	0	5
	Perempuan / <i>Female</i>	0	2
	Jumlah / <i>Total</i>	0	7
8. Kantor Pelayanan Perbendaharaan Negara Selong <i>Selong State Treasury Office</i>	Laki-laki / <i>Male</i>	0	0
	Perempuan / <i>Female</i>	0	0
	Jumlah / <i>Total</i>	0	0

Lanjutan Tabel/*Continued Table 2.3.8*

Instansi <i>Institution</i>	Jenis Kelamin <i>Sex</i>	Tingkat Pendidikan <i>Educational Level</i>	
		DI-DIII <i>Diploma I-III</i>	DIV/S1 <i>Bachelor</i>
(1)	(2)	(7)	(8)
1. Kejaksaan Negeri Selong <i>Selong Public Attorney Office</i>	Laki-laki / <i>Male</i>	1	11
	Perempuan / <i>Female</i>	0	3
	Jumlah / <i>Total</i>	1	14
2. Badan Pusat Statistik Kabupaten Lombok Timur <i>Statistic of Lombok Timur Regency</i>	Laki-laki / <i>Male</i>	0	13
	Perempuan / <i>Female</i>	0	9
	Jumlah / <i>Total</i>	0	22
3. Kantor Kementerian Agama Kabupaten Lombok Timur <i>Religious Affairs Office of Lombok Timur Regency</i>	Laki-laki / <i>Male</i>	10	366
	Perempuan / <i>Female</i>	9	264
	Jumlah / <i>Total</i>	19	630
4. Pengadilan Negeri Selong Kelas I B <i>Selong State Court</i>	Laki-laki / <i>Male</i>	2	16
	Perempuan / <i>Female</i>	0	4
	Jumlah / <i>Total</i>	2	20
5. Pengadilan Agama Selong <i>Selong Religion Court</i>	Laki-laki / <i>Male</i>	2	24
	Perempuan / <i>Female</i>	2	12
	Jumlah / <i>Total</i>	4	36
6. Rumah Tahanan Negara Kelas IIB Selong <i>Selong Detention Center</i>	Laki-laki / <i>Male</i>	1	16
	Perempuan / <i>Female</i>	1	3
	Jumlah / <i>Total</i>	2	19
7. Badan Pertanahan Nasional Kabupaten Lombok Timur <i>National Land Agency of Lombok Timur Regency</i>	Laki-laki / <i>Male</i>	4	8
	Perempuan / <i>Female</i>	3	4
	Jumlah / <i>Total</i>	7	12
8. Kantor Pelayanan Perbendaharaan Negara Selong <i>Selong State Treasury Office</i>	Laki-laki / <i>Male</i>	4	3
	Perempuan / <i>Female</i>	4	3
	Jumlah / <i>Total</i>	8	6

Lanjutan Tabel/*Continued Table 2.3.8*

Instansi <i>Institution</i>	Jenis Kelamin <i>Sex</i>	Tingkat Pendidikan <i>Educational Level</i>
		S2/S3 <i>Master/Doctor</i>
(1)	(2)	(9)
1. Kejaksaan Negeri Selong <i>Selong Public Attorney Office</i>	Laki-laki / <i>Male</i>	4
	Perempuan / <i>Female</i>	0
	Jumlah / <i>Total</i>	4
2. Badan Pusat Statistik Kabupaten Lombok Timur <i>Statistic of Lombok Timur Regency</i>	Laki-laki / <i>Male</i>	1
	Perempuan / <i>Female</i>	1
	Jumlah / <i>Total</i>	2
3. Kantor Kementerian Agama Kabupaten Lombok Timur <i>Religious Affairs Office of Lombok Timur Regency</i>	Laki-laki / <i>Male</i>	62
	Perempuan / <i>Female</i>	17
	Jumlah / <i>Total</i>	79
4. Pengadilan Negeri Selong Kelas I B <i>Selong State Court</i>	Laki-laki / <i>Male</i>	3
	Perempuan / <i>Female</i>	4
	Jumlah / <i>Total</i>	7
5. Pengadilan Agama Selong <i>Selong Religion Court</i>	Laki-laki / <i>Male</i>	5
	Perempuan / <i>Female</i>	2
	Jumlah / <i>Total</i>	7
6. Rumah Tahanan Negara Kelas IIB Selong <i>Selong Detention Center</i>	Laki-laki / <i>Male</i>	3
	Perempuan / <i>Female</i>	0
	Jumlah / <i>Total</i>	3
7. Badan Pertanahan Nasional Kabupaten Lombok Timur <i>National Land Agency of Lombok Timur Regency</i>	Laki-laki / <i>Male</i>	4
	Perempuan / <i>Female</i>	0
	Jumlah / <i>Total</i>	4
8. Kantor Pelayanan Perbendaharaan Negara Selong <i>Selong State Treasury Office</i>	Laki-laki / <i>Male</i>	0
	Perempuan / <i>Female</i>	1
	Jumlah / <i>Total</i>	1

Catatan/*Note*: ...Sumber/*Source*: Masing-masing Instansi / *Each Institution*

**Tabel 2.3.9**  
**Table**

**Jumlah Pegawai pada Instansi Vertikal Menurut Instansi, Jenis Kelamin dan Jenis Jabatan di Kabupaten Lombok Timur, 2020**  
**Number of Employees in Vertical Institutions by Institution, Sex, and Occupation in Lombok Timur Regency, 2020**

Instansi <i>Institution</i>	Jenis Kelamin <i>Sex</i>	Jenis Jabatan <i>Occupation</i>		
		Fungsional <i>Functional</i>	Struktural <i>Structural</i>	Jumlah <i>Total</i>
(1)	(2)	(3)	(4)	(5)
1. Kejaksaan Negeri Selong <i>Selong Public Attorney Office</i>	Laki-laki / <i>Male</i>	7	15	22
	Perempuan / <i>Female</i>	5	0	5
	Jumlah / <i>Total</i>	12	15	27
2. Badan Pusat Statistik Kabupaten Lombok Timur <i>Statistic of Lombok Timur Regency</i>	Laki-laki / <i>Male</i>	19	1	20
	Perempuan / <i>Female</i>	14	0	14
	Jumlah / <i>Total</i>	33	1	34
3. Kantor Kementerian Agama Kabupaten Lombok Timur <i>Religious Affairs Office of Lombok Timur Regency</i>	Laki-laki / <i>Male</i>	400	55	455
	Perempuan / <i>Female</i>	254	51	305
	Jumlah / <i>Total</i>	654	106	760
4. Pengadilan Negeri Selong Kelas I B <i>Selong State Court</i>	Laki-laki / <i>Male</i>	25	6	31
	Perempuan / <i>Female</i>	8	2	10
	Jumlah / <i>Total</i>	33	8	41
5. Pengadilan Agama Selong <i>Selong Religion Court</i>	Laki-laki / <i>Male</i>	24	6	30
	Perempuan / <i>Female</i>	18	3	21
	Jumlah / <i>Total</i>	42	9	51
6. Rumah Tahanan Negara Kelas IIB Selong <i>Selong Detention Center</i>	Laki-laki / <i>Male</i>	52	11	63
	Perempuan / <i>Female</i>	12	0	12
	Jumlah / <i>Total</i>	64	11	75
7. Badan Pertanahan Nasional Kabupaten Lombok Timur <i>National Land Agency of Lombok Timur Regency</i>	Laki-laki / <i>Male</i>	15	6	21
	Perempuan / <i>Female</i>	9	0	9
	Jumlah / <i>Total</i>	24	6	30
8. Kantor Pelayanan Perbendaharaan Negara Selong <i>Selong State Treasury Office</i>	Laki-laki / <i>Male</i>	1	1	2
	Perempuan / <i>Female</i>	0	4	4
	Jumlah / <i>Total</i>	1	5	6

Catatan/Note: ...

Sumber/Source: Masing-masing Instansi / *Each Institution*



**Tabel 2.3.10**  
**Table**

**Jumlah Kepala Desa Menurut Kecamatan dan Jenis Kelamin di Kabupaten Lombok Timur, 2021**  
**Number of Village Chiefs by Subdistrict and Sex in Lombok Timur Regency, 2021**

Kecamatan Subdistrict	Laki-laki Male	Perempuan Female	Jumlah Total
(1)	(2)	(3)	(4)
1. Keruak	15	-	15
2. Jerowaru	15	-	15
3. Sakra	12	-	12
4. Sakra Barat	18	-	18
5. Sakra Timur	10	-	10
6. Terara	15	1	16
7. Montong Gading	8	-	8
8. Sikur	14	-	14
9. Masbagik	10	-	10
10. Pringgasela	10	-	10
11. Sukamulia	9	-	9
12. Suralaga	15	-	15
13. Selong	1	-	1
14. Labuhan Haji	8	-	8
15. Pringgabaya	14	1	15
16. Suela	8	-	8
17. Aikmel	14	-	14
18. Wanasaba	14	-	14
19. Sembalun	6	-	6
20. Lenek	10	-	10
21. Sambelia	11	-	11
<b>Lombok Timur</b>	<b>237</b>	<b>2</b>	<b>239</b>

Catatan/Note: ...

Sumber/Source: Dinas Pemberdayaan Masyarakat dan Desa Kabupaten Lombok Timur / *Community and Village Empowerment Office of Lombok Timur Regency*

**Tabel 2.3.11** Jumlah Anggota BPD Menurut Kecamatan dan Jenis Kelamin di Kabupaten Lombok Timur, 2021  
**Table** Number of BPD's Member by Subdistrict and Sex in Lombok Timur Regency, 2021

Kecamatan Subdistrict	Laki-laki Male	Perempuan Female	Jumlah Total
(1)	(2)	(3)	(4)
1. Keruak	95	14	109
2. Jerowaru	89	14	103
3. Sakra	75	13	88
4. Sakra Barat	109	15	124
5. Sakra Timur	66	10	76
6. Terara	98	16	114
7. Montong Gading	59	5	64
8. Sikur	99	7	106
9. Masbagik	79	7	86
10. Pringgasela	67	9	76
11. Sukamulia	52	7	59
12. Suralaga	86	17	103
13. Selong	6	1	7
14. Labuhan Haji	50	8	58
15. Pringgabaya	101	12	113
16. Suela	55	7	62
17. Aikmel	90	12	102
18. Wanasaba	97	13	110
19. Sembalun	39	3	42
20. Lenek	62	8	70
21. Sambelia	58	11	69
<b>Lombok Timur</b>	<b>1 532</b>	<b>209</b>	<b>1 741</b>

Catatan/Note: ...

Sumber/Source: Dinas Pemberdayaan Masyarakat dan Desa Kabupaten Lombok Timur / Community and Village Empowerment Office of Lombok Timur Regency

**Tabel 2.3.12**  
**Table**

**Jumlah Kepala Desa Menurut Kecamatan dan Pendidikan Tertinggi yang Ditamatkan di Kabupaten Lombok Timur, 2021**

**Number of Village Chiefs by Subdistrict and Educational Attainment in Lombok Timur Regency, 2021**

Kecamatan Subdistrict	Tidak Tamat SD Not Graduated from Primary School	SD Primary School	SMP Junior High School	SMA Senior High School
(1)	(2)	(3)	(4)	(5)
1. Keruak	-	-	1	11
2. Jerowaru	-	-	-	10
3. Sakra	-	-	-	11
4. Sakra Barat	-	-	1	10
5. Sakra Timur	-	-	-	10
6. Terara	-	-	-	12
7. Montong Gading	-	-	-	5
8. Sikur	-	-	-	6
9. Masbagik	-	-	-	5
10. Pringgasele	-	-	-	8
11. Sukamulia	-	-	-	2
12. Suralaga	-	-	-	10
13. Selong	-	-	-	-
14. Labuhan Haji	-	-	-	5
15. Pringgabaya	-	-	-	13
16. Suela	-	-	-	5
17. Aikmel	-	-	-	8
18. Wanasaba	-	-	-	10
19. Sembalun	-	-	-	5
20. Lenek	-	-	-	7
21. Sambelia	-	-	-	8
<b>Lombok Timur</b>	<b>-</b>	<b>-</b>	<b>2</b>	<b>161</b>

Lanjutan Tabel/*Continued Table* 2.3.12

Kecamatan <i>Subdistrict</i>	DI-DIII <i>Diploma I-III</i>	S1/S2/S3 <i>University Graduates</i>	Jumlah <i>Total</i>
(1)	(5)	(6)	(7)
1. Keruak	-	3	15
2. Jerowaru	-	5	15
3. Sakra	-	1	12
4. Sakra Barat	3	4	18
5. Sakra Timur	-	-	10
6. Terara	1	3	16
7. Montong Gading	-	3	8
8. Sikur	-	8	14
9. Masbagik	1	4	10
10. Pringgasela	-	2	10
11. Sukamulia	1	6	9
12. Suralaga	-	5	15
13. Selong	-	1	1
14. Labuhan Haji	-	3	8
15. Pringgabaya	-	2	15
16. Suela	-	3	8
17. Aikmel	1	5	14
18. Wanasaba	1	3	14
19. Sembalun	-	1	6
20. Lenek	1	2	10
21. Sambelia	-	3	11
<b>Lombok Timur</b>	<b>9</b>	<b>67</b>	<b>239</b>

Catatan/*Note*: ...Sumber/*Source*: Dinas Pemberdayaan Masyarakat dan Desa Kabupaten Lombok Timur / *Community and Village Empowerment Office of Lombok Timur Regency*

**Tabel 2.3.13**  
**Table**

**Jumlah Staf Desa/Kelurahan Menurut Kecamatan dan Jenis Kelamin di Kabupaten Lombok Timur, 2021**  
**Number of Village/Urban Village Office Staffs by Subdistrict and Sex in Lombok Timur Regency, 2021**

Kecamatan <i>Subdistrict</i>	Kasi dan Kaur <i>Affairs Chief</i>		Jumlah <i>Total</i>
	Laki-laki <i>Male</i>	Perempuan <i>Female</i>	
(1)	(2)	(3)	(4)
1. Keruak	66	23	89
2. Jerowaru	78	9	87
3. Sakra	46	26	72
4. Sakra Barat	87	21	108
5. Sakra Timur	47	12	59
6. Terara	70	23	93
7. Montong Gading	36	11	47
8. Sikur	65	16	81
9. Masbagik	47	11	58
10. Pringgasele	42	12	54
11. Sukamulia	42	12	54
12. Suralaga	58	29	87
13. Selong	4	2	6
14. Labuhan Haji	39	9	48
15. Pringgabaya	61	25	86
16. Suela	41	7	48
17. Aikmel	63	21	84
18. Wanasaba	67	16	83
19. Sembalun	29	5	34
20. Lenek	46	13	59
21. Sambelia	45	20	65
<b>Lombok Timur</b>	<b>1 079</b>	<b>323</b>	<b>1 402</b>

Lanjutan Tabel/*Continued Table* 2.3.13

Kecamatan <i>Subdistrict</i>	Staf Lainnya <i>Others Staff</i>		Jumlah <i>Total</i>
	Laki-laki <i>Male</i>	Perempuan <i>Female</i>	
(1)	(5)	(6)	(7)
1. Keruak	3	9	12
2. Jerowaru	9	4	13
3. Sakra	10	9	19
4. Sakra Barat	10	5	15
5. Sakra Timur	4	4	8
6. Terara	12	8	20
7. Montong Gading	7	6	13
8. Sikur	12	13	25
9. Masbagik	3	3	6
10. Pringgasele	5	1	6
11. Sukamulia	-	-	-
12. Suralaga	15	7	22
13. Selong	-	-	-
14. Labuhan Haji	5	5	10
15. Pringgabaya	15	12	27
16. Suela	9	1	10
17. Aikmel	5	3	8
18. Wanasaba	12	-	12
19. Sembalun	1	1	2
20. Lenek	6	3	9
21. Sambelia	9	6	15
<b>Lombok Timur</b>	<b>152</b>	<b>100</b>	<b>252</b>

Catatan/*Note*: ...Sumber/*Source*: Dinas Pemberdayaan Masyarakat dan Desa Kabupaten Lombok Timur / *Community and Village Empowerment Office of Lombok Timur Regency*

**Tabel 2.3.14**  
**Table**

**Jumlah Sekretaris Desa Menurut Kecamatan dan Jenis Kelamin di Kabupaten Lombok Timur, 2020**  
**Number of Village Secretaries by Subdistrict and Sex in Lombok Timur Regency, 2020**

Kecamatan Subdistrict	Laki-laki Male	Perempuan Female	Jumlah Total
(1)	(2)	(3)	(4)
1. Keruak	15	-	15
2. Jerowaru	15	-	15
3. Sakra	11	1	12
4. Sakra Barat	15	3	18
5. Sakra Timur	10	-	10
6. Terara	16	-	16
7. Montong Gading	8	-	8
8. Sikur	12	2	14
9. Masbagik	10	-	10
10. Pringgasela	10	-	10
11. Sukamulia	9	-	9
12. Suralaga	15	-	15
13. Selong	1	-	1
14. Labuhan Haji	8	-	8
15. Pringgabaya	14	1	15
16. Suela	8	-	8
17. Aikmel	14	-	14
18. Wanasaba	14	-	14
19. Sembalun	6	-	6
20. Lenek	10	-	10
21. Sambelia	11	-	11
<b>Lombok Timur</b>	<b>232</b>	<b>7</b>	<b>239</b>

Catatan/Note: ...

Sumber/Source: Dinas Pemberdayaan Masyarakat dan Desa Kabupaten Lombok Timur / Community and Village Empowerment Office of Lombok Timur Regency

## 2.4 KEUANGAN PEMERINTAH GOVERNMENT FINANCE

**Tabel 2.4.1** Realisasi Pendapatan Pemerintah Kabupaten Lombok Timur Menurut Jenis Pendapatan (juta rupiah), 2018–2021  
*Actual Government of Lombok Timur Regency Revenues by Kind of Revenues (million rupiahs), 2018–2021*

Jenis Pendapatan/ <i>Kind of Revenues</i>	2018	2019
(1)	(2)	(3)
<b>1 Pendapatan Asli Daerah (PAD)/<i>Regional Revenue</i></b>	<b>261 716,11</b>	<b>289 621,50</b>
1.1 Pajak Daerah/ <i>Regional Tax</i>	60 559,11	63 324,87
1.2 Retribusi Daerah/ <i>Regional Retribution</i>	38 406,86	41 099,27
1.3 Hasil Perusahaan Milik Daerah dan Pengelolaan Kekayaan Daerah yang Dipisahkan/ <i>Regional-Owned Company Revenue and Separated Management of Regional Wealth</i>	17 373,12	15 363,93
1.4 Lain-lain PAD yang Sah/ <i>Other Regional Revenue</i>	145 377,03	169 833,43
<b>2 Dana Perimbangan/<i>Balance Funds</i></b>	<b>1 773 089,84</b>	<b>1 857 307,04</b>
2.1 Bagi Hasil Pajak/ <i>Tax Sharing Revenue</i>	97 338,29	64 900,62
2.2 Bagi Hasil Bukan Pajak/Sumber Daya Alam/ <i>Non-Tax Sharing Revenue/Natural Resources</i>	-	13 706,28
2.3 Dana Alokasi Umum/ <i>General Allocation Fund</i>	1 147 731,58	1 189 314,93
2.4 Dana Alokasi Khusus/ <i>Special Allocation Fund</i>	528 019,97	589 385,21
<b>3 Lain-lain Pendapatan yang Sah/<i>Other Revenue</i></b>	<b>506 426,08</b>	<b>550 210,15</b>
3.1 Pendapatan Hibah/ <i>Grant</i>	123 910,05	121 564,14
3.2 Dana Darurat/ <i>Emergency Fund</i>		
3.3 Dana Bagi Hasil Pajak dari Provinsi dan Pemerintah Daerah Lainnya/ <i>Tax Sharing Revenue from Provincial and Other Regional Governments</i>	84 054,37	111 842,64
3.4 Dana Penyesuaian dan Otonomi Daerah/ <i>Regional Adjustment and Autonomy Fund</i>	298 461,67	316 803,37
3.5 Bantuan Keuangan dari Provinsi atau Pemerintah Daerah Lainnya/ <i>Financial Assistance from Provincial or Other Regional Governments</i>	-	-
3.6 Lainnya/ <i>Others</i>	-	-
<b>Jumlah/<i>Total</i></b>	<b>2 541 232,03</b>	<b>2 697 138,68</b>



Lanjutan Tabel/*Continued Table 2.4.1*

Jenis Pendapatan/ <i>Kind of Revenues</i>	2020	2021
(1)	(4)	(5)
<b>1. Pendapatan Asli Daerah (PAD)/<i>Regional Revenue</i></b>	<b>319 297,60</b>	<b>384 462,12</b>
1.1 Pajak Daerah/ <i>Regional Tax</i>	52 990,38	63 268,35
1.2 Retribusi Daerah/ <i>Regional Retribution</i>	34 569,98	52 925,67
1.3 Hasil Perusahaan Milik Daerah dan Pengelolaan Kekayaan Daerah yang Dipisahkan/ <i>Regional-Owned Company Revenue and Separated Management of Regional Wealth</i>	17 771,82	11 373,26
1.4 Lain-lain PAD yang Sah/ <i>Other Regional Revenue</i>	213 965,42	256 894,84
<b>2. Dana Perimbangan/<i>Balance Funds</i></b>	<b>1 616 974,18</b>	<b>1 765 330,86</b>
2.1 Bagi Hasil Pajak/ <i>Tax Sharing Revenue</i>	73 697,53	104 385,79
2.2 Bagi Hasil Bukan Pajak/Sumber Daya Alam/ <i>Non-Tax Sharing Revenue/Natural Resources</i>	13 223,10	1 072 361,43
2.3 Dana Alokasi Umum/ <i>General Allocation Fund</i>	1 078 831,78	578 390,24
2.4 Dana Alokasi Khusus/ <i>Special Allocation Fund</i>	451 221,76	10 193,40
<b>3. Lain-lain Pendapatan yang Sah/<i>Other Revenue</i></b>	<b>580 185,83</b>	<b>581 682,84</b>
3.1 Pendapatan Hibah/ <i>Grant</i>	142 803,41	26 847,55
3.2 Dana Darurat/ <i>Emergency Fund</i>	-	-
3.3 Dana Bagi Hasil Pajak dari Provinsi dan Pemerintah Daerah Lainnya/ <i>Tax Sharing Revenue from Provincial and Other Regional Governments</i>	92 670,31	99 968,36
3.4 Dana Penyesuaian dan Otonomi Daerah/ <i>Regional Adjustment and Autonomy Fund</i>	344 712,11	314 616,88
3.5 Bantuan Keuangan dari Provinsi atau Pemerintah Daerah Lainnya/ <i>Financial Assistance from Provincial or Other Regional Governments</i>	-	-
3.6 Lainnya/ <i>Others</i>	-	140 250,05
<b>Jumlah/<i>Total</i></b>	<b>2 516 457,61</b>	<b>2 731 475,82</b>

Catatan/Note : † angka perbaikan / *revised figure*

\*angka pada tahun 2020 adalah Angka Realisasi Sementara / *preliminary figure*

Sumber/Source : Badan Pendapatan Daerah Kabupaten Lombok Timur / *Regional Revenue Office of Lombok Timur Regency*

**Tabel**  
**Table 2.4.2****Realisasi Belanja Pemerintah Kabupaten Lombok Timur  
Menurut Jenis Belanja (juta rupiah), 2017–2020  
Actual Government of Lombok Timur Regency Expenditures  
by Kind of Expenditures (million rupiahs), 2017–2020**

Jenis Pengeluaran <i>Kind of Expenditures</i>	2017 <sup>†</sup>	2018 <sup>†</sup>
(1)	(2)	(3)
<b>1. Belanja Tidak Langsung/<i>Indirect Expenditures</i></b>	<b>1 401 867,25</b>	<b>1 525 517,79</b>
1.1 Belanja Pegawai/ <i>Personnel Expenditures</i>	977 583,14	1 002 623,76
1.2 Belanja Bunga/ <i>Interest Expenditures</i>	225,85	-
1.3 Belanja Subsidi/ <i>Subsidies Expenditures</i>	-	-
1.4 Belanja Hibah/ <i>Grant Expenditures</i>	56 378,26	85 409,44
1.5 Belanja Bantuan Sosial/ <i>Social Aid Expenditures</i>	18 285,11	46 046,46
1.6 Belanja Bagi Hasil/ <i>Sharing Fund Expenditure</i>	8 585,66	7 330,92
1.7 Belanja Bantuan Keuangan/ <i>Financial Aids Expenditures</i>	337 658,13	378 749,83
1.8 Belanja Tidak Terduga/ <i>Unpredicted Expenditures</i>	3 151,10	5 357,38
<b>2. Belanja Langsung/<i>Direct Expenditures</i></b>	<b>1 032 388,30</b>	<b>971 649,78</b>
2.1 Belanja Pegawai/ <i>Personnel Expenditures</i>	43 635,21	50 490,74
2.2 Belanja Barang dan Jasa/ <i>Goods and Services Expenditures</i>	518 851,99	544 423,09
2.3 Belanja Modal/ <i>Capital Expenditure</i>	469 901,09	376 735,95
<b>Jumlah/<i>Total</i></b>	<b>2 434 455,55</b>	<b>2 497 167,57</b>

Lanjutan Tabel/*Continued Table 2.4.2*

<b>Jenis Pendapatan</b> <i>Kind of Expenditures</i>	<b>2019<sup>r</sup></b>	<b>2020*</b>
(1)	(4)	(5)
<b>1. Belanja Tidak Langsung/<i>Indirect Expenditures</i></b>	<b>1 571 286,56</b>	<b>1 482 218,45</b>
1.1 Belanja Pegawai/ <i>Personnel Expenditures</i>	1 022 747,76	931 160,15
1.2 Belanja Bunga/ <i>Interest Expenditures</i>	310,98	-
1.3 Belanja Subsidi/ <i>Subsidies Expenditures</i>	-	148,73
1.4 Belanja Hibah/ <i>Grant Expenditures</i>	71 264,53	72 845,68
1.5 Belanja Bantuan Sosial/ <i>Social Aid Expenditures</i>	29 428,90	6 323,27
1.6 Belanja Bagi Hasil/ <i>Sharing Fund Expenditure</i>	7 879,60	5 989,47
1.7 Belanja Bantuan Keuangan/ <i>Financial Aids Expenditures</i>	437 705,66	437 218,58
1.8 Belanja Tidak Terduga/ <i>Unpredicted Expenditures</i>	1 949,13	28 532,57
<b>2. Belanja Langsung/<i>Direct Expenditures</i></b>	<b>1 194 336,19</b>	<b>1 082 515,47</b>
2.1 Belanja Pegawai/ <i>Personnel Expenditures</i>	86 266,78	96 790,16
2.2 Belanja Barang dan Jasa/ <i>Goods and Services Expenditures</i>	644 198,99	706 236,52
2.3 Belanja Modal/ <i>Capital Expenditure</i>	463 870,42	279 488,79
<b>Jumlah/<i>Total</i></b>	<b>2 765 622,75</b>	<b>2 564 733,92</b>

Catatan/Note : <sup>r</sup> angka perbaikan / *revised figure*

\*angka pada tahun 2020 adalah Angka Realisasi Sementara/*preliminary figure*

Sumber/Source : Badan Pendapatan Daerah Kabupaten Lombok Timur / *Regional Revenue Office of Lombok Timur Regency*

## 2.5 PELAYANAN MASYARAKAT COMMUNITY SERVICE

**Tabel 2.5.1** Perkara yang Diterima Menurut Jenisnya pada Pengadilan Agama Selong, 2017–2021  
*Cases Received by Kind of Case at Selong Religious Court, 2017–2021*

Jenis Perkara <i>Kind of Case</i>	2017	2018	2019	2020	2021
(1)	(2)	(3)	(4)	(5)	(6)
1. Poligami	3	2	7	4	3
2. Pencegahan Perkawinan	4	-	-	2	2
3. Penolakan Perkawinan	-	1	-	-	1
4. Pembatalan Perkawinan	1	-	-	1	-
5. Kelalaian atas Kewajiban Suami/ Istri	-	-	-	-	-
6. Cerai Thalak	204	219	264	208	273
7. Cerai Gugat	1 016	1 029	1 202	1 006	1 037
8. Harta Bersama	10	26	22	16	26
9. Penguasaan Anak	-	1	-	1	-
10. Nafkah Anak Oleh Ibu Karena Ayah Tidak Mampu	-	-	-	-	-
11. Hak-hak Bekas Istri/ Kewajiban Bekas Suami	-	-	-	-	-
12. Pengesahan Anak	-	-	-	-	-
13. Pencabutan Kekuasaan Orang Tua	-	2	-	-	-
14. Perwalian	9	9	6	11	16
15. Pencabutan Kekuasaan Wali	-	-	-	-	-

Lanjutan Tabel/*Continued Table 2.5.1*

<b>Jenis Perkara Kind of Case</b>	<b>2017</b>	<b>2018</b>	<b>2019</b>	<b>2020</b>	<b>2021</b>
(1)	(2)	(3)	(4)	(5)	(6)
16. Penunjukan Orang Lain Sebagai Wali	-	-	-	-	-
17. Ganti Rugi Terhadap Wali	-	-	-	-	-
18. Asal Usul Anak	2	2	5	4	2
19. Perkawinan Campuran	-	-	-	-	-
20. Pengesahan Perkawinan / Isbat Nikah	778	605	450	821	1 295
21. Izin Kawin	-	-	-	-	-
22. Dispensasi Kawin	9	17	37	44	141
23. Wali Adhol	16	7	5	7	5
24. Kewarisan	57	70	61	61	67
25. Wasiat	-	-	-	-	-
26. Hibah/ Pembatalan Hibah	-	5	-	-	1
27. Wakaf	-	1	2	-	-
28. Ekonomi Syariah	-	1	3	2	-
29. P3HP / Penetapan Ahli Waris	7	6	11	13	13
30. Lain-Lain	8	5	4	10	6
31. Zakat / Infaq / Shodaqoh	2	-	-	-	-
<b>Jumlah / Total</b>	<b>2 126</b>	<b>2 008</b>	<b>2 079</b>	<b>2 211</b>	<b>2 888</b>

Catatan/Note: ...

Sumber/Source: Pengadilan Agama Selong / Selong Religious Court

**Tabel**  
**Table** 2.5.2

**Perkara yang Diputus Menurut Jenisnya pada Pengadilan Agama Selong, 2017–2021**  
**Cases Solved by Kind of Case at Selong Religious Court, 2017–2021**

Jenis Perkara Kind of Case	2017	2018	2019	2020	2021
(1)	(2)	(3)	(4)	(5)	(6)
Sisa tahun lalu	300	328	354	356	160
Perkara yang diterima	2 126	2 008	2 079	2 211	2 888
<b>Jumlah</b>	<b>2 426</b>	<b>2 336</b>	<b>2 433</b>	<b>2 567</b>	<b>3 048</b>
Dicabut	153	154	192	173	167
Ditolak	19	16	36	38	103
Tidak Dapat Diterima	31	43	39	34	75
Digugurkan	82	66	64	117	222
Perdamaian	-	10	13	10	9
Dicoret dari Registrasi	26	24	34	24	16
<b>Dikabulkan</b>	<b>1 787</b>	<b>1 669</b>	<b>1 699</b>	<b>2 011</b>	<b>2 399</b>
1. Izin poligami	2	-	5	5	3
2. Pencegahan Perkawinan	3	-	-	2	-
3. Penolakan Perkawinan	-	1	-	-	-
4. Pembatalan Perkawinan	1	-	-	-	-
5. Kelalaian Atas Kewajiban Suami/ Istri	-	-	-	-	-
6. Cerai Thalak	177	194	234	207	272
7. Cerai Gugat	838	879	1 021	995	975
8. Harta Bersama	7	4	10	5	9
9. Penguasaan Anak	-	-	-	1	-
10. Nafkah Anak Oleh Ibu Karena Ayah Tidak Mampu	-	-	-	-	-
11. Hak-hak Bekas Istri/ Kewajiban Bekas Suami	-	-	-	-	-
12. Pengesahan Anak	-	-	-	-	-
13. Pencabutan Kekuasaan Orang Tua	-	1	-	-	-
14. Perwalian	5	7	6	11	14
15. Pencabutan Kekuasaan Wali	-	-	-	-	-

Lanjutan Tabel/*Continued Table 2.5.2*

<b>Jenis Perkara</b> <i>Kind of Case</i>	<b>2017</b>	<b>2018</b>	<b>2019</b>	<b>2020</b>	<b>2021</b>
(1)	(2)	(3)	(4)	(5)	(6)
16. Penunjukan Orang Lain Sebagai Wali	-	-	-	-	-
17. Ganti Rugi Terhadap Wali	-	-	-	-	-
18. Asal Usul Anak	1	2	3	4	2
19. Perkawinan Campuran	-	-	-	-	-
20. Pengesahan Perkawinan / Isbat Nikah	716	562	388	710	993
21. Izin Kawin	-	-	-	-	-
22. Dispensasi Kawin	10	13	14	40	101
23. Wali Adhol	8	2	2	1	3
24. Kewarisan	11	2	6	14	12
25. Wasiat	-	-	-	-	-
26. Hibah/ Pembatalan Hibah	-	-	1	-	1
27. Wakaf	-	-	-	-	-
28. Ekonomi Syariah	-	-	3	2	-
29. P3HP / Penetapan Ahli Waris	4	1	6	11	13
30. Lain-Lain	4	1	-	3	1
<b>Sisa Akhir Tahun</b> <i>Rest of the Year</i>	<b>328</b>	<b>354</b>	<b>356</b>	<b>160</b>	<b>57</b>

Catatan/Note: ...

Sumber/Source: Pengadilan Agama Selong / *Selong Religious Court*

# 03

## PENDUDUK DAN KETENAGAKERJAAN POPULATION AND EMPLOYMENT



Penduduk Kabupaten Lombok Timur pada tahun 2020 berjumlah 1.325.240 jiwa dimana 659.517 jiwa adalah laki-laki dan 665.723 adalah perempuan.

Sumber: Badan Pusat Statistik, Hasil Sensus Penduduk 2020 September





**PENJELASAN TEKNIS**

**TECHNICAL NOTES**

1. Sumber utama data kependudukan adalah sensus penduduk yang dilaksanakan setiap sepuluh tahun sekali. Sensus penduduk telah dilaksanakan sebanyak enam kali sejak Indonesia merdeka, yaitu tahun 1961, 1971, 1980, 1990, 2000, dan 2010.
  2. Di dalam sensus penduduk, pencacahan dilakukan terhadap seluruh penduduk yang berdomisili di wilayah teritorial Indonesia termasuk warga negara asing kecuali anggota korps diplomatik negara sahabat beserta keluarganya.
  3. Metode pengumpulan data dalam sensus dilakukan dengan wawancara antara petugas sensus dengan responden dan juga melalui *e-census*. Pencatatan penduduk menggunakan konsep usual residence, yaitu konsep di mana penduduk biasa bertempat tinggal. Bagi penduduk yang bertempat tinggal tetap dicacah di mana mereka biasa tinggal, sedangkan untuk penduduk yang tidak bertempat tinggal tetap dicacah di tempat di mana mereka ditemukan petugas sensus pada malam 'Hari Sensus'. Termasuk penduduk yang tidak bertempat tinggal tetap adalah tuna wisma, awak kapal berbendera Indonesia, penghuni perahu/rumah apung, masyarakat terpencil/terasing,
1. *The main source of demographic data is population census, which is conducted every ten years. Population Census has been conducted six times since Indonesia's independence: 1961, 1971, 1980, 1990, 2000, and 2010.*
  2. *The population census enumerates all residents who domicile in the entire territory of Indonesia including foreign citizens except the diplomatic corps members and their families.*
  3. *The method of data collection in a population census involves interviewing respondents and conducting e-census. Enumeration of the population uses the concept of "usual residence", which is the concept of "places where people usually live". De jure was applied to the permanent residents, while de facto was applied to non-permanent residents. The permanent residents were enumerated in place where they normally live, the non-permanent residents were enumerated where they were found by the enumerators, on the night of 'Census Date'. The non permanent residents include homeless people, ship crew, boat people, remote area community, and internally*

dan pengungsi. Bagi mereka yang mempunyai tempat tinggal tetap dan sedang bepergian ke luar wilayah lebih dari enam bulan, tidak dicacah di tempat tinggalnya, tetapi dicacah di tempat tujuannya.

4. Untuk tahun yang tidak dilaksanakan sensus penduduk, data kependudukan diperoleh dari hasil proyeksi penduduk. Proyeksi penduduk merupakan suatu perhitungan ilmiah yang didasarkan pada asumsi dari komponen-komponen perubahan penduduk, yaitu kelahiran, kematian, dan migrasi. Proyeksi penduduk Indonesia 2010-2035 menggunakan data dasar penduduk hasil SP2010.
5. Penduduk Indonesia adalah semua orang yang berdomisili di wilayah teritorial Indonesia selama 6 bulan atau lebih dan atau mereka yang berdomisili kurang dari 6 bulan tetapi bertujuan menetap.
6. Laju pertumbuhan penduduk adalah angka yang menunjukkan persentase pertambahan penduduk dalam jangka waktu tertentu.
7. Kepadatan penduduk adalah rasio banyaknya penduduk per kilometer persegi.
8. Rasio jenis kelamin adalah perbandingan antara penduduk laki-laki dan penduduk perempuan pada suatu wilayah dan waktu tertentu. Biasanya *displaced persons. Those who had permanent residence and had been travelling away from their home for six months or more were not enumerated in their permanent place, but in the place where they were during the census.*
4. *For the periods where the population census is not conducted, population projection is done to estimate population during those years. The population projection is an estimate based on the demographic components, such as birth, death, and migration. Indonesia's 2010-2035 population projection used the 2010 Population Census as the base population.*
5. *The population of Indonesia are all residents of the entire territory of Indonesia who have stayed for six months or longer, and those who intended to stay more than six months even though their length of stay is less than six months.*
6. *The growth rate of population is the number that show percentage of population growth within a specified period.*
7. *Population density is ratio of population per square kilometer.*
8. *Sex ratio is the ratio of male population to female population in a given area and time, usually expressed as the number of males for every 100 females.*

- dinyatakan dengan banyaknya penduduk laki-laki untuk 100 penduduk perempuan.
9. Distribusi penduduk adalah pola persebaran penduduk di suatu wilayah, baik berdasarkan batas-batas geografis maupun berdasarkan batas-batas administrasi pemerintahan.
  10. Komposisi penduduk adalah pola persebaran penduduk menurut karakteristiknya, contoh: penduduk menurut kelompok umur, penduduk menurut jenis kelamin.
  11. Rumah tangga adalah seseorang atau sekelompok orang yang mendiami sebagian atau seluruh bangunan fisik/sensus dan biasanya tinggal bersama serta pengelolaan makan dari satu dapur. Yang dimaksud makan dari satu dapur adalah jika pengurusan kebutuhan sehari-harinya dikelola bersama-sama menjadi satu.
  12. Anggota rumah tangga adalah semua orang yang biasanya bertempat tinggal di suatu rumah tangga, baik yang berada di rumah pada waktu pencacahan maupun yang sementara tidak ada.
  13. Rata-rata anggota rumah tangga adalah angka yang menunjukkan rata-rata jumlah anggota rumah tangga per rumah tangga.
  14. Penduduk usia kerja adalah penduduk yang berumur 15 tahun ke atas.
9. *Population distribution is the pattern of population distribution in an area, either by geographic boundaries or by government administrative boundaries.*
  10. *Population composition is the pattern of population distribution by its characteristics, example: population by age group, population by sex.*
  11. *Household is an individual or group of people living in a physical/census building unit or part of it and usually commit on a common provision for food and other essentials of living. Common provision for food means one organising daily needs for all of household members.*
  12. *Household member are those who usually lives in a household regardless of their location at the time of enumeration.*
  13. *Average household size is the average number of household members per household.*
  14. *Working age population is persons of 15 years and over.*

15. Angkatan kerja adalah penduduk usia kerja (15 tahun ke atas) yang bekerja, punya pekerjaan namun sementara tidak bekerja, dan pengangguran.
  16. Bekerja adalah kegiatan ekonomi yang dilakukan oleh seseorang dengan maksud memperoleh atau membantu memperoleh pendapatan atau keuntungan dan lamanya bekerja paling sedikit 1 jam secara terus menerus dalam seminggu yang lalu (termasuk pekerja keluarga tanpa upah yang membantu dalam suatu usaha/ kegiatan ekonomi).
  17. Jumlah jam kerja seluruhnya adalah jumlah jam kerja yang digunakan untuk bekerja (tidak termasuk jam kerja istirahat resmi dan jam kerja yang digunakan untuk hal-hal di luar pekerjaan).
  18. Lapangan usaha adalah bidang kegiatan dari pekerjaan/tempat bekerja di mana seseorang bekerja. Klasifikasi lapangan usaha mengikuti Klasifikasi Baku Lapangan Usaha Indonesia (KBLI) dalam 1 digit.
  19. Status pekerjaan adalah kedudukan seseorang dalam unit usaha/kegiatan dalam melakukan pekerjaan.
  20. Berusaha sendiri tanpa dibantu orang lain adalah bekerja atau berusaha dengan menanggung risiko secara ekonomis, yaitu dengan tidak kembalinya ongkos produksi yang telah dikeluarkan
15. *Labor force or economically active are persons of 15 years and over, who in the previous week were working, temporarily absent from work but having jobs, and unemployment.*
  16. *Working is economic activity conducted by a person and intended to earn income by doing work or helping to do work at least one hour continuously during the reference week (including unpaid family worker/s for any economic activity).*
  17. *Total working hours is the total hours spent by an employee to perform all jobs (excluding the time used for other activities which are not classified as work).*
  18. *Industry is field of a person's activity or establishment. The classification of industries follows the Indonesia Standard Industrial Classification (KBLI) in one digit.*
  19. *Employment status is the status of a person at his place of work or establishment where he was employed.*
  20. *Own-account worker is a person who works at his own risk without assisted by paid per mount worker or unpaid worker include technical job or skill job.*

dalam rangka usahanya tersebut, serta tidak menggunakan pekerja dibayar maupun pekerja tak dibayar, termasuk yang sifat pekerjaannya memerlukan teknologi atau keahlian khusus.

21. Berusaha dibantu buruh tidak tetap/buruh tidak dibayar adalah bekerja atau berusaha atas risiko sendiri, dan menggunakan buruh/pekerja tak dibayar dan atau buruh/pekerja tidak tetap
  22. Berusaha dibantu buruh tetap/buruh dibayar adalah berusaha atas risiko sendiri dan mempekerjakan paling sedikit satu orang buruh/pekerja tetap yang dibayar.
  23. Buruh/karyawan/pegawai adalah seseorang yang bekerja pada orang lain atau instansi/kantor/ perusahaan secara tetap dengan menerima upah/gaji baik berupa uang maupun barang. Buruh yang tidak mempunyai majikan tetap, tidak digolongkan sebagai buruh/karyawan, tetapi sebagai pekerja bebas. Seseorang dianggap memiliki majikan tetap jika memiliki 1 (satu) majikan (orang/ rumah tangga) yang sama dalam sebulan terakhir, khusus pada sektor bangunan batasannya tiga bulan. Apabila majikannya instansi/lembaga, boleh lebih dari satu.
  24. Pekerja bebas adalah seseorang yang bekerja pada orang lain/ majikan/institusi yang tidak tetap (lebih dari 1 majikan
21. *Employer assisted by temporary workers/unpaid worker is a person who works at his own risk and assisted by temporary worker/ unpaid worker.*
  22. *Employer assisted by permanent workers/paid workers is a person who does his business at her/his own risk at least one assisted by paid permanent worker.*
  23. *Employee is a person who work permanently for other people or institution/office/ company and gains some money/cash or goods as wage/salary. Labor who have no permanent employer is not categorized as a laborer/ worker/ employee but casual worker. A laborer in general is considered to have a permanent employer if he has the same employer during the past month, particularly for building construction sector is 3 months. If the employer is an institution, more than 1 (one) employer is allowed.*
  24. *Casual employee is a person who does not work permanently for other people/employer/ institution (more than 1 employer during the*

dalam sebulan terakhir) di usaha pertanian baik berupa usaha rumah tangga maupun bukan usaha rumah tangga, ataupun di nonpertanian atas dasar balas jasa dengan menerima upah atau imbalan baik berupa uang maupun barang, dan baik dengan sistem pembayaran harian maupun borongan

25. Pekerja tak dibayar adalah seseorang yang bekerja membantu usaha untuk memperoleh penghasilan/keuntungan yang dilakukan oleh salah seorang anggota rumah tangga atau bukan anggota rumah tangga tanpa mendapat upah/gaji baik berupa uang maupun barang.

*last 1 month) in agricultural sector, either home industry or not home industry, or in non-agricultural sector based on remuneration paid with money or goods, and based on daily or contact payment system.*

25. *Unpaid worker is a person who intended to work without pay either with money or good, in an establishment run by other members of the family, relative or neighbour.*

**ULASAN**

Berdasarkan hasil Sensus Penduduk 2020 September, jumlah penduduk di Kabupaten Lombok Timur pada tahun 2020 sebesar 1.325,2 ribu jiwa dengan pertumbuhan penduduk per tahun 2010-2020 sebesar 1.77 persen. Rasio Jenis Kelamin sebesar 99 dan kepadatan penduduk sebesar 825 penduduk per km<sup>2</sup>.

Jumlah angkatan kerja di tahun 2020 sebesar 608.192 orang, yang terdiri dari angkatan kerja laki-laki berjumlah 338.178 orang dan tenaga kerja perempuan sebesar 270.014 orang. Angka pengangguran di Kabupaten Lombok Timur tahun 2020 sebesar 4,17 persen. Angka ini meningkat 0,7 persen terhadap tahun sebelumnya. Jika berdasarkan jenis kelamin, angka pengangguran perempuan lebih kecil dibanding angka pengangguran laki-laki.

Berdasarkan tingkat pendidikan, pekerja di kabupaten Lombok Timur yang berusia 15 tahun ke atas yang tingkat pendidikannya maksimal SD sederajat sebesar 50,17 persen. Hal ini menunjukkan bahwa Kabupaten Lombok Timur memiliki pekerja yang tingkat pendidikannya relatif masih rendah.

**DESCRIPTION**

*Based on the result of 2020 Population Census (September) the population of Lombok Timur Regency in 2020 amounted to 1,325.2 thousand with annual growth rate 2010-2020 is 1.77 percent. Sex ratio is about 99 and population density is about 826 per km<sup>2</sup>.*

*The number of labor force in 2020 amounted to 608,192 people. consisting of male labor force amounted to 338,178 people and female employment of 270,014 people. The unemployment rate in Lombok Timur Regency 2020 around 4.17 percent. This is increasing about 0.7 percent from previous year. Based on sex, women's unemployment are lower than male unemployment.*

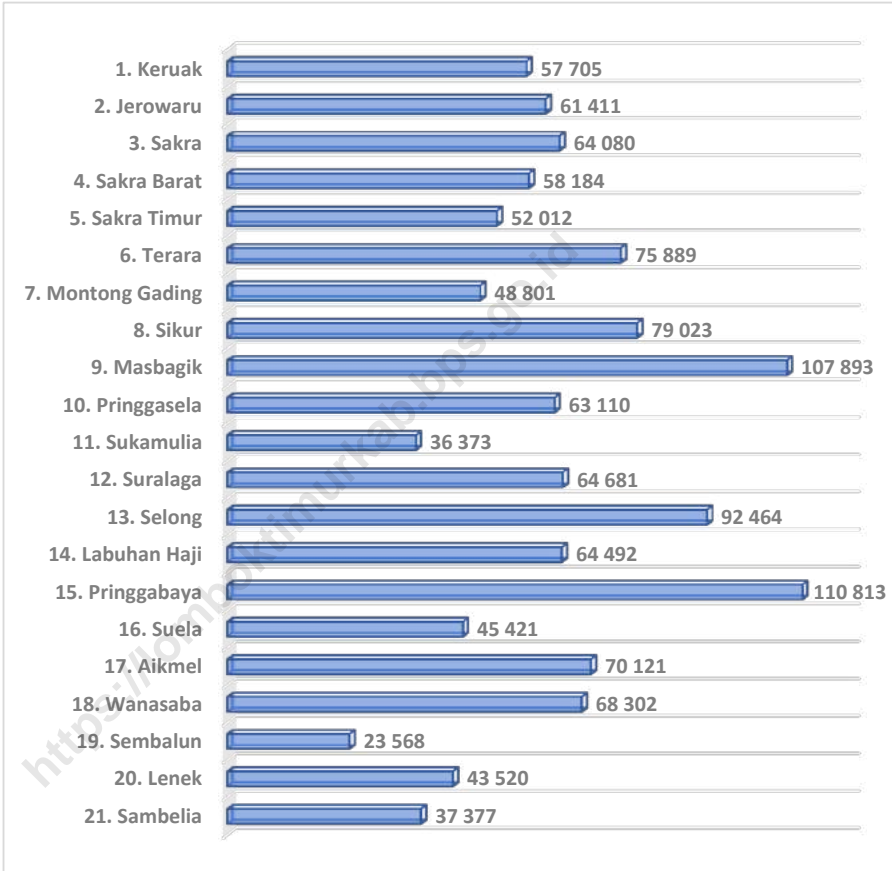
*Based on the level of education. workers in Lombok Timur Regency aged 15 years and over who had a maximum level of primary school education or equal up to 50.17 percent. It seems that workers in Lombok Timur Regency have relatively low levels of education.*





**Gambar** 3.1  
**Figures**

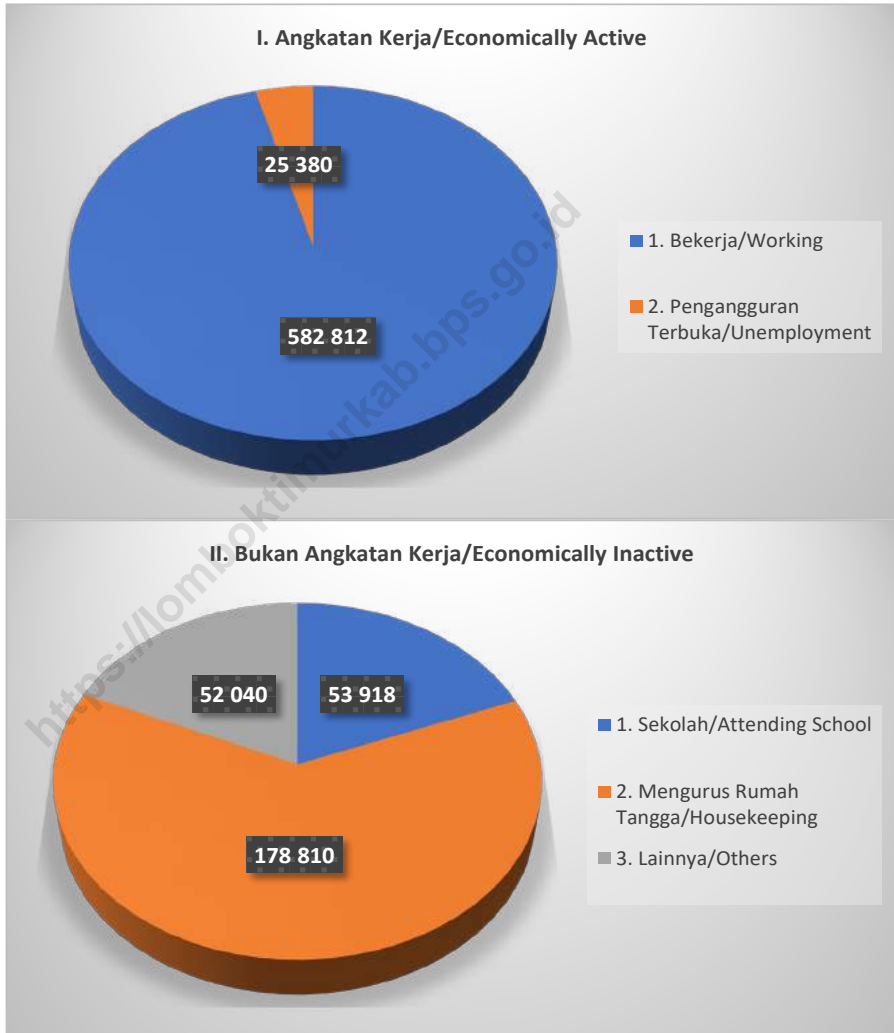
**Jumlah Penduduk Menurut Kecamatan di Kabupaten  
Lombok Timur (jiwa), 2020**  
*Population by Subdistrict in Lombok Timur Regency  
(people), 2020*



Sumber/Source: Hasil SP2020 (September)/The result of the 2020 Population Census (September)

**Gambar** 3.2  
**Figures**

**Jumlah Penduduk Berumur 15 Tahun ke Atas Menurut Jenis Kegiatan Selama Seminggu yang Lalu di Kabupaten Lombok Timur, 2020**  
*Population 15 Years of Age and Over by Type of Activity During The Previous Week in Lombok Timur Regency, 2020*



Sumber/Source : BPS, Survei Angkatan Kerja Nasional (Sakernas) Agustus/BPS-Statistics Indonesia, August National Labor Force Survey

**3.1 PENDUDUK  
POPULATION**

**Tabel 3.1.1 Penduduk, Laju Pertumbuhan Penduduk, Distribusi Persentase Penduduk, Kepadatan Penduduk, dan Rasio Jenis Kelamin Penduduk Menurut Kecamatan di Kabupaten Lombok Timur, 2021**  
*Population, Population Growth Rate, Percentage Distribution of Population, Population Density, and Population Sex Ratio by Subdistrict in Lombok Timur Regency, 2021*

Kecamatan Subdistrict	Penduduk (jiwa) Population (people)		Laju Pertumbuhan Penduduk per Tahun Annual Population Growth Rate (%)	
	2020 <sup>1</sup>	2021 <sup>2</sup>	2010–2020 <sup>3</sup>	2020–2021 <sup>4</sup>
(1)	(2)	(3)	(4)	(5)
1. Keruak	57 705	58 518	1,82	1,88
2. Jerowaru	61 411	62 276	1,4	1,88
3. Sakra	64 080	64 982	1,9	1,88
4. Sakra Barat	58 184	59 003	2,12	1,88
5. Sakra Timur	52 012	52 744	2,35	1,88
6. Terara	75 889	76 958	1,44	1,88
7. Montong Gading	48 801	49 488	1,8	1,88
8. Sikur	79 023	80 136	1,53	1,88
9. Masbagik	107 893	109 412	1,34	1,88
10. Pringgasele	63 110	63 999	2,27	1,88
11. Sukamulia	36 373	36 885	1,76	1,88
12. Suralaga	64 681	65 592	2,15	1,88
13. Selong	92 464	93 766	1,09	1,88
14. Labuhan Haji	64 492	65 400	1,91	1,88
15. Pringgabaya	110 813	112 373	1,97	1,88
16. Suela	45 421	46 061	1,89	1,88
17. Aikmel	70 121	71 108	1,21	1,88
18. Wanasaba	68 302	69 264	1,37	1,88
19. Sembalun	23 568	23 900	2,22	1,88
20. Lenek	43 520	44 133	3,36	1,88
21. Sambelia	37 377	37 903	2,34	1,88
<b>Lombok Timur</b>	<b>1 325 240</b>	<b>1 343 901</b>	<b>1,77</b>	<b>1,88</b>

Lanjutan Tabel/Continued Table 3.1.1

Kecamatan Subdistrict	Persentase Penduduk Percentage of Total Population		Kepadatan Penduduk per km <sup>2</sup> Population Density per sq.km	
	2020	2021	2020	2021
(1)	(6)	(7)	(8)	(9)
1. Keruak	4,35	4,35	1 616	1 639
2. Jerowaru	4,63	4,63	386	391
3. Sakra	4,84	4,84	2 303	2 335
4. Sakra Barat	4,39	4,39	1 740	1 764
5. Sakra Timur	3,92	3,92	1 313	1 331
6. Terara	5,73	5,73	1 880	1 906
7. Montong Gading	3,68	3,68	1 084	1 099
8. Sikur	5,96	5,96	1 225	1 242
9. Masbagik	8,14	8,14	3 206	3 251
10. Pringgasela	4,76	4,76	815	826
11. Sukamulia	2,74	2,74	2 352	2 385
12. Suralaga	4,88	4,88	2 045	2 074
13. Selong	6,98	6,98	3 127	3 171
14. Labuhan Haji	4,87	4,87	1 375	1 394
15. Pringgabaya	8,36	8,36	1 018	1 032
16. Suela	3,43	3,43	364	369
17. Aikmel	5,29	5,29	979	993
18. Wanasaba	5,15	5,15	1 074	1 089
19. Sembalun	1,78	1,78	126	128
20. Lenek	3,28	3,28	798	809
21. Sambelia	2,82	2,82	119	121
<b>Lombok Timur</b>	<b>100,00</b>	<b>100,00</b>	<b>825</b>	<b>837</b>

Lanjutan Tabel/*Continued Table* 3.1.1

Kecamatan <i>Subdistrict</i>	Rasio Jenis Kelamin <i>Population Sex Ratio</i>	
	2020	2021
(1)	(10)	(11)
1. Keruak	98,4	98,7
2. Jerowaru	100,3	100,6
3. Sakra	98,7	99,0
4. Sakra Barat	98,6	98,9
5. Sakra Timur	100,3	100,6
6. Terara	101,9	102,3
7. Montong Gading	99,5	99,8
8. Sikur	99,4	99,7
9. Masbagik	100,1	100,5
10. Pringgasela	99,6	100,0
11. Sukamulia	97,4	97,7
12. Suralaga	96,9	97,2
13. Selong	99,3	99,6
14. Labuhan Haji	97,3	97,7
15. Pringgabaya	98,5	98,8
16. Suela	98,8	99,2
17. Aikmel	98,2	98,5
18. Wanasaba	98,3	98,6
19. Sembalun	102,2	102,6
20. Lenek	96,4	96,8
21. Sambelia	101,3	101,7
<b>Lombok Timur</b>	<b>99,1</b>	<b>99,4</b>

Catatan/*Note*: ....

Sumber/*Source*: Hasil SP2020 (September)/*The result of the 2020 Population Census (September)*

**Tabel 3.1.2** Jumlah Penduduk Menurut Kelompok Umur dan Jenis Kelamin di Kabupaten Lombok Timur (jiwa), 2021  
**Table 3.1.2** Population by Age Groups and Sex in Lombok Timur Regency (people), 2021

Kelompok Umur Age Groups	Jenis Kelamin / Sex		
	Laki-laki Male	Perempuan Female	Jumlah Total
(1)	(2)	(3)	(4)
0-4	72 934	70 095	143 029
5-9	68 574	65 715	134 289
10-14	59 455	56 343	115 798
15-19	55 503	54 229	109 732
20-24	53 526	52 848	106 374
25-29	53 688	55 473	109 161
30-34	54 387	56 448	110 835
35-39	53 573	53 607	107 180
40-44	48 597	49 498	98 095
45-49	42 114	42 781	84 895
50-54	32 635	34 505	67 140
55-59	25 703	28 863	54 566
60-64	19 035	20 670	39 705
65-69	14 472	15 855	30 327
70-74	8 558	9 186	17 744
75+	7 153	7 878	15 031
<b>Lombok Timur</b>	<b>669 907</b>	<b>673 994</b>	<b>1 343 901</b>

Catatan/Note: ...

Sumber/Source: Hasil Perapihan Umur dari Data Administratif dan SP2020 (September)/The Result of Smoothing Single Year of Age from Administrative Data and the 2020 Population Census (September)

**Tabel**  
**Table** 3.1.3

**Jumlah Penduduk Menurut Kecamatan dan Jenis Kelamin di Kabupaten Lombok Timur (jiwa), 2021**  
**Population by Subdistrict and Sex in Lombok Timur Regency (people), 2021**

Kecamatan Subdistrict	Jenis Kelamin / Sex		
	Laki-laki Male	Perempuan Female	Jumlah Total
(1)	(2)	(3)	(4)
1. Keruak	29 067	29 451	58 518
2. Jerowaru	31 229	31 047	62 276
3. Sakra	32 324	32 658	64 982
4. Sakra Barat	29 339	29 664	59 003
5. Sakra Timur	26 450	26 294	52 744
6. Terara	38 909	38 049	76 958
7. Montong Gading	24 718	24 770	49 488
8. Sikur	40 013	40 123	80 136
9. Masbagik	54 834	54 578	109 412
10. Pringgasela	31 992	32 007	63 999
11. Sukamulia	18 227	18 658	36 885
12. Suralaga	32 338	33 254	65 592
13. Selong	46 786	46 980	93 766
14. Labuhan Haji	32 314	33 086	65 400
15. Pringgabaya	55 851	56 522	112 373
16. Suela	22 935	23 126	46 061
17. Aikmel	35 288	35 820	71 108
18. Wanasaba	34 383	34 881	69 264
19. Sembalun	12 101	11 799	23 900
20. Lenek	21 702	22 431	44 133
21. Sambia	19 107	18 796	37 903
<b>Lombok Timur</b>	<b>669 907</b>	<b>673 994</b>	<b>1 343 901</b>

Catatan/Note: ....

Sumber/Source: Hasil SP2020 (September)/The result of the 2020 Population Census (September)



**Tabel** 3.1.4 **Jumlah Penduduk Menurut Kelompok Umur Generasi di Kabupaten Lombok Timur (jiwa), 2020**  
**Population by Generational Cohorts in Lombok Timur Regency (people), 2020**

Kelompok Umur Generasi Subdistrict	Jumlah Penduduk Total Population
(1)	(2)
1. Post Generasi Z (Lahir tahun 2013 dan ke atas) <i>Post Gen Z (Born 2013 and over)</i>	224 971
2. Generasi Z (Lahir tahun 1997-2012) <i>Gen Z (Born 1997-2012)</i>	361 967
3. Milenial (Lahir tahun 1981-1996) <i>Millenials (Born 1981-1996)</i>	344 343
4. Generasi X (Lahir tahun 1965-1980) <i>Gen X (Born 1965-1980)</i>	255 004
5. Baby Boomer (Lahir tahun 1946-1964) <i>Baby Boomer (Born 1946-1964)</i>	124 510
6. Pre Boomer (Lahir tahun 1945 dan ke bawah) <i>Pre Boomer (Born 1945 and under)</i>	14 445
<b>Lombok Timur</b>	<b>1 325 240</b>

Catatan/Note: ....

Sumber/Source: Hasil SP2020 (September)/The result of the 2020 Population Census (September)

### 3.2 KETENAGAKERJAAN EMPLOYMENT

**Tabel 3.2.1** Jumlah Penduduk Berumur 15 Tahun ke Atas Menurut Jenis Kegiatan Selama Seminggu yang Lalu dan Jenis Kelamin di Kabupaten Lombok Timur, 2021  
*Population 15 Years of Age and Over by Type of Activity During The Previous Week and Sex in Lombok Timur Regency, 2021*

Kegiatan Utama <i>Main Activity</i>	Jenis Kelamin/Sex		
	Laki-Laki <i>Male</i>	Perempuan <i>Female</i>	Jumlah <i>Total</i>
(1)	(2)	(3)	(4)
<b>I. Angkatan Kerja/<i>Economically Active</i></b>	<b>342 804</b>	<b>285 592</b>	<b>628 396</b>
1. Bekerja/ <i>Working</i>	328 498	282 372	610 870
2. Pengangguran Terbuka/ <i>Unemployment</i>	14 306	3 220	17 526
<b>II. Bukan Angkatan Kerja/<i>Economically Inactive</i></b>	<b>72 709</b>	<b>203 285</b>	<b>275 994</b>
1. Sekolah/ <i>Attending School</i>	25 759	29 359	55 118
2. Mengurus Rumah Tangga/ <i>Housekeeping</i>	13 477	159 006	172 483
3. Lainnya/ <i>Others</i>	33 473	14 920	48 393
<b>Jumlah/<i>Total</i></b>	<b>415 513</b>	<b>488 877</b>	<b>904 390</b>

Catatan/*Note*:

Sumber/*Source*: BPS, Survei Angkatan Kerja Nasional (Sakernas) Agustus/BPS-Statistics Indonesia, August National Labor Force Survey

**Tabel**  
**Table** 3.2.2

**Penduduk Berumur 15 Tahun ke Atas Menurut Pendidikan Tertinggi yang Ditamatkan dan Jenis Kegiatan Selama Seminggu yang Lalu di Kabupaten Lombok Timur, 2021**  
*Population 15 Years of Age and Over by Educational Attainment and Type of Activity During the Previous Week in Lombok Timur Regency, 2021*

Pendidikan Tertinggi yang Ditamatkan <sup>1</sup> <i>Educational Attainment<sup>1</sup></i>	Angkatan Kerja/ <i>Economically Active</i>			Persentase Bekerja terhadap Angkatan Kerja <i>Percentage of Working to Economically Active</i>
	Bekerja <i>Working</i>	Pengangguran <sup>2</sup> <i>Unemployment<sup>2</sup></i>	Jumlah Angkatan Kerja <i>Total of Economically Active</i>	
(1)	(2)	(3)	(4)	(5)
0	301 601	4 069	305 670	98,67
1	103 636	1 737	105 373	98,35
2	149 358	7 999	157 357	94,92
3	56 275	3 721	59 996	93,80
<b>Jumlah/Total</b>	<b>610 870</b>	<b>17 526</b>	<b>628 396</b>	<b>97,21</b>

Lanjutan Tabel/*Continued Table 3.2.2*

Pendidikan Tertinggi yang Ditamatkan <sup>1</sup> <i>Educational Attainment <sup>1</sup></i>	Bukan Angkatan Kerja <i>Not Economically Active</i>	Jumlah Total	Persentase Angkatan Kerja terhadap Penduduk Usia Kerja <i>Percentage of Economically Active to Working Age Population</i>
(1)	(6)	(7)	(8)
0	126 740	432 410	70,69
1	83 292	188 665	55,85
2	56 025	213 382	73,74
3	9 937	69 933	85,79
<b>Jumlah/Total</b>	<b>275 994</b>	<b>904 390</b>	<b>69,48</b>

Catatan/Note: <sup>1</sup> 0. ≤ Sekolah Dasar (SD)/≤ *Primary School*  
 1. Sekolah Menengah Pertama/*Junior High School*  
 2. Sekolah Menengah Atas/*Senior High School*  
 3. Perguruan Tinggi/*Collage*  
<sup>2</sup> 1. Mencari pekerjaan/*Looking for work*  
 2. Mempersiapkan usaha/*Establishing a new business/firm*  
 3. Merasa tidak mungkin mendapat pekerjaan/*Hopeless of job*  
 4. Sudah punya pekerjaan tetapi belum mulai bekerja/*Have a job in future start*

Sumber/Source: BPS, Survei Angkatan Kerja Nasional (Sakernas) Agustus/BPS-Statistics Indonesia, August National Labor Force Survey

**Tabel**  
**Table** 3.2.3

**Penduduk Berumur 15 Tahun Ke Atas yang Bekerja Selama Seminggu yang Lalu Menurut Status Pekerjaan Utama dan Jenis Kelamin di Kabupaten Lombok Timur, 2020**  
**Population 15 Years of Age and Over who Worked During The Previous Week by Main Employment Status and Sex in Lombok Timur Regency, 2020**

<b>Status Pekerjaan Utama</b> <i>Main Employment Status</i>	<b>Laki-Laki</b> <i>Male</i>	<b>Perempuan</b> <i>Female</i>	<b>Jumlah</b> <i>Total</i>
(1)	(2)	(3)	(4)
Berusaha sendiri <i>Own account worker</i>	77 576	66 377	143 953
Berusaha dibantu buruh tidak tetap/buruh tidak dibayar <i>Employer assisted by temporary worker/unpaid worker</i>	76 399	48 513	124 912
Berusaha dibantu buruh tetap/buruh dibayar <i>Employer assisted by permanent worker/paid worker</i>	6 717	2 074	8 791
Buruh/Karyawan/Pegawai/ <i>Employee</i>	60 124	35 147	95 271
Pekerja bebas <i>Casual worker</i>	70 275	41 432	111 707
Pekerja keluarga/tak dibayar <i>Family worker/unpaid worker</i>	27 892	70 286	98 178
<b>Jumlah/Total</b>	<b>318 983</b>	<b>263 829</b>	<b>582 812</b>

Catatan/Note: ...

Sumber/Source: BPS, Survei Angkatan Kerja Nasional (Sakernas) Agustus/BPS-Statistics Indonesia, August National Labor Force Survey

# 04

## SOSIAL DAN KESEJAHTERAAN RAKYAT SOCIAL AND WELFARE



Pada tahun 2020, di Kabupaten Lombok Timur terdapat 473 TK, 751 SD, 247 SMP, 66 SMA, dan 90 SMK baik negeri maupun swasta.

Sumber: Kementerian Pendidikan dan Kebudayaan



**PENJELASAN TEKNIS****TECHNICAL NOTES**

1. Jalur Pendidikan di Indonesia terdiri atas 1) pendidikan formal, 2) pendidikan nonformal, dan 3) pendidikan informal yang ketiganya dapat saling melengkapi dan memperkaya (Undang-Undang No. 20 Tahun 2013 tentang Sistem Pendidikan Nasional).
  2. Jenjang Pendidikan Formal terdiri atas pendidikan dasar, pendidikan menengah, dan pendidikan tinggi. Jenis pendidikan yang diajarkan mencakup pendidikan umum, kejuruan, akademik, profesi, vokasi, keagamaan, dan khusus.
    - Pendidikan Dasar berbentuk Sekolah Dasar (SD) dan Madrasah Ibtidaiyah (MI) atau bentuk lain yang sederajat serta Sekolah Menengah Pertama (SMP) dan Madrasah Tsanawiyah (MTs), atau bentuk lain yang sederajat.
    - Pendidikan Menengah berbentuk Sekolah Menengah Atas (SMA), Madrasah Aliyah (MA), Sekolah Menengah Kejuruan (SMK), dan Madrasah Aliyah Kejuruan (MAK), atau bentuk lain yang sederajat.
    - Pendidikan Tinggi merupakan jenjang pendidikan setelah pendidikan menengah yang mencakup program
1. *The Education System in Indonesia consists of 1) a formal education, 2) non-formal education, and 3) informal education that all three can be complementary and enriching (Law No. 20 Year 2013 about The National Education System).*
  2. *The Formal Education Level consists of primary education, secondary education, and high education. The kind of education that taught consists of general education, vocational, academic, professional, religious, and specific education.*
    - *The Primary Education consists of Elementary School and Islamic Elementary School or other equivalent forms and Junior High School and MTs, or other equivalent forms.*
    - *The Secondary Education consists of the senior high school, MA, Vocational School, and Vocational Madrasah Aliyah, or other equivalent forms.*
    - *The High Education consists of the education level after the secondary education that consists of diplomas, bachelor,*



pendidikan diploma, sarjana, magister, spesialis, dan doktor yang diselenggarakan oleh perguruan tinggi. Perguruan tinggi dapat berbentuk akademi, politeknik, sekolah tinggi, institut, atau universitas.

*master, specialist, and doctoral degrees that are held by the college. The colleges can be academy, polytechnic, high school, institute, or university.*

3. Rumah Sakit adalah tempat pemeriksaan dan perawatan kesehatan, biasanya berada di bawah pengawasan dokter/tenaga medis, yang melayani penderita yang sakit untuk berobat rawat jalan atau rawat inap.

3. *Hospital is a place for health check, usually controlled/supervised by doctors/medical personnel to serve the ill patients to get outpatient or inpatient treatment services.*

4. Rumah Sakit Bersalin adalah rumah sakit khusus untuk persalinan, dilengkapi pelayanan spesialis pemeriksaan kehamilan, persalinan, rawat inap dan rawat jalan ibu dan anak yang berada di bawah pengawasan dokter spesialis kandungan.

4. *Maternity Hospital is a specialized hospital for childbirth, has specialist inspection service to pregnancy, childbirth, hospitalization and outpatient for mothers and children that is under the supervision of an obstetrician.*

5. Rumah Bersalin adalah sarana pelayanan kesehatan dengan izin sebagai rumah bersalin, dilengkapi pelayanan pemeriksaan kehamilan, persalinan serta pemeriksaan ibu dan anak yang berada di bawah pengawasan bidan senior.

5. *Maternity House is health care facility with a license as a maternity house, equipped with prenatal care, childbirth and examination of mothers and children which is under the supervision of a senior midwife.'*

6. Poliklinik adalah sarana kesehatan yang dipakai untuk pelayanan berobat jalan, biasanya beradadi bawah pengawasan dokter/

6. *Polyclinic is a health facility in which to get outpatient services, usually under the control of doctor/ medical personnel.*

tenaga medis.

7. Puskesmas (Pusat Kesehatan Masyarakat) adalah unit pelaksana teknis dinas kesehatan Kecamatan yang mempunyai fungsi utama sebagai penyelenggara pelayanan kesehatan tingkat pertama. Wilayah kerja puskesmas maksimal adalah satu kecamatan dan untuk dapat menjangkau wilayah kerjanya, puskesmas mempunyai jaringan pelayanan yang meliputi unit Puskesmas Pembantu (Pustu), unit Puskesmas Keliling (Puskel), dan unit bidan desa/komunitas (Peraturan Menteri Kesehatan RI No. 75 Tahun 2014 Tentang Pusat Kesehatan Masyarakat).
8. Rumah Bersalin adalah sarana pelayanan kesehatan dengan izin sebagai rumah bersalin, dilengkapi pelayanan pemeriksaan kehamilan, persalinan serta pemeriksaan ibu dan anak yang berada di bawah pengawasan bidan senior.
9. Apotek adalah suatu tempat tertentu yang digunakan untuk melakukan pekerjaan kefarmasian, dan penyaluran/ penjualan obat atau bahan farmasi dan perbekalan kesehatan lainnya kepada masyarakat yang dikelola oleh tenaga apoteker (Peraturan Menteri Kesehatan RI No. 1332 Tahun 2002 Tentang Perubahan
7. *Public Health Center is technical implementation unit of regency health department that have the primary function as a first-level health care providers. The working area standard of public health center is one district and to reach their working areas, public health centers have a service network covering subsidiary of public health center, mobile public health center units, and midwife units (Regulation of the Minister of Health of Indonesia Number 75 Year 2014 about Public Health Center).*
8. *Maternity House is health care facility with a license as a maternity house, equipped with prenatal care, childbirth and examination of mothers and children which is under the supervision of a senior midwife.*
9. *Pharmacy is a specific place that is used for pharmaceutical jobs, and distribution/sale of drugs/ pharmaceuticals and other medical supplies to people that are administered by trained pharmacist (Regulation of the Minister of Health of Indonesia Number 1332 Year 2002 about the Changes of Regulation of the Minister of Health*

Atas Peraturan Menteri Kesehatan RI No. 922/MENKES/PER/X/1993 Tentang Ketentuan dan Tata Cara Pemberian Izin Apotek).

*of Indonesia Number 922/MENKES/PER/X/1993 about Provision and Procedures for Administration of Licensed Pharmacies).*

10. Keluhan kesehatan adalah keadaan seseorang yang mengalami gangguan kesehatan atau kejiwaan, baik karena penyakit akut, penyakit kronis, kecelakaan, kriminal, atau hal lain.

*10. Health complaint is a condition where a person has health or mental problems because of acute illness, chronically illness, accident, crimes, or others.*

11. Bencana Alam adalah peristiwa atau serangkaian peristiwa yang mengancam dan mengganggu kehidupan/penghidupan masyarakat yang disebabkan oleh faktor alam antara lain berupa gempa bumi, tsunami, gunung meletus, banjir, kekeringan, angin topan, dan tanah longsor sehingga mengakibatkan kerugian materi maupun non-materi.

*11. Natural disaster is an event or series of events that threaten and disrupt the lives and livelihoods caused by natural factors such as: earthquake, tsunami, volcanic eruption, flood, flash flood, drought, typhoon/cyclone, and landslide so it can lead to result in loss of material and non-material.*

12. Pendataan dan Updating Data Potensi Desa (PODES) oleh BPS setiap tahunnya dilaksanakan pada bulan Juni.

*12. Data Collection and Updating of Village Potential Data (PODES) annually by BPS is carried out in June.*

**ULASAN**

Pada tahun 2020 Angka Partisipasi Murni (APM) APM SD/MI di Kabupaten Lombok Timur 98,11 persen atau menurun 0,18 persen dari tahun 2019. APM SMP/MTS tahun 2020 yaitu 81,78 persen atau meningkat 0,28 persen dari tahun 2019. Sementara itu, APM SMA/MA tahun 2020 yaitu 67,28 persen atau meningkat 2,91 persen dari tahun 2019. Meningkatnya APM pada jenjang sekolah menengah terutama sekolah menengah atas ini menunjukkan masyarakat semakin peduli pada pentingnya pendidikan tinggi.

Fasilitas kesehatan di Kabupaten Lombok Timur berupa rumah sakit umum daerah dan swasta, Pusat Kesehatan Masyarakat (Puskesmas), poliklinik, maupun Polindes. Rumah sakit di Lombok Timur tahun 2020 berjumlah 4 unit yang terdiri dari dua rumah sakit umum pemerintah yaitu RSUD Dr. R. Soedjono Selong dan RSUD Lombok Timur dan dua rumah sakit umum swasta. Puskesmas yang beroperasi berjumlah 34 unit yang menyebar di semua kecamatan.

Pada tahun 2020, kemiskinan di Kabupaten Lombok Timur mengalami penurunan. Jumlah penduduk miskin pada tahun 2019 sebesar 193.560 orang atau sekitar 16,15 persen dari total penduduk di Lombok Timur. Sedangkan pada tahun 2020, jumlah penduduk miskin menurun menjadi 183.840 orang atau sekitar 15,24 persen dari total penduduk Lombok Timur.

**DESCRIPTION**

*In 2020, Net Participation Rates (NPR) of Elementary School/Islamic School in Lombok Timur Regency is about 98.11 percent that decreases 0.18 percent from 2019. The NPR of Lower Secondary School/MTs in 2020 is about 81.78 percent that increase up to 0.28 percent from 2019. Meanwhile, the NPR for Upper Secondary School/MA in 2020 is about 67.28 percent that increase by 2.91 percent from 2019. The increasing of NPR on the secondary school level especially Upper Secondary School/MA shows that public awareness of the importance of higher education is getting better.*

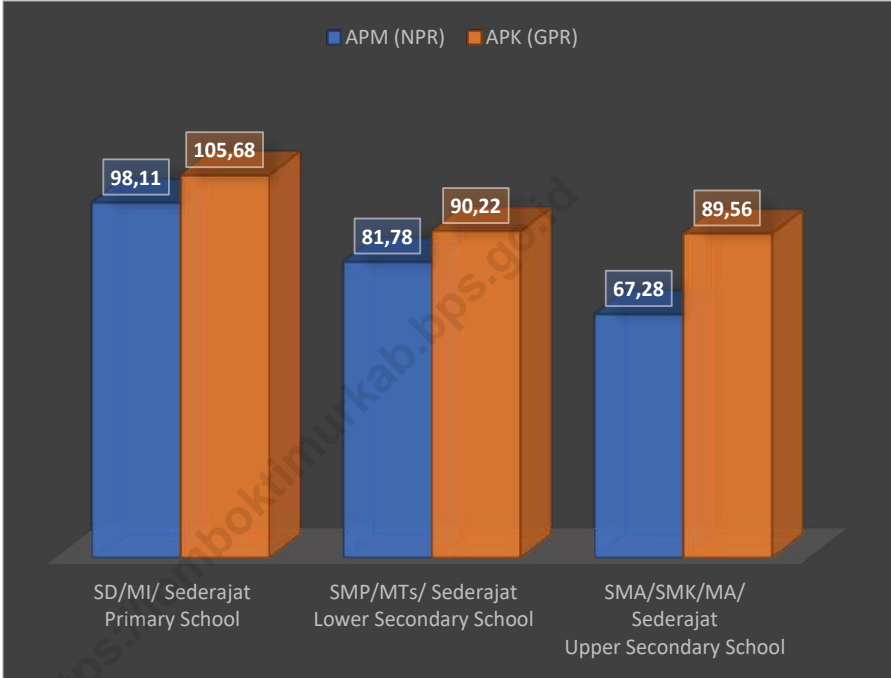
*Health facilities in Lombok Timur Regency consisted of regional public hospital and private hospitals, Public Health Centers (Puskesmas), polyclinics, and midwife units (Polindes). In Lombok Timur Regency there was 4 hospitals i.e. namely Dr. R. Soedjono Regional Public Hospital (RSUD), RSUD Lombok Timur and two private public hospitals. In Lombok Timur Regency there are 34 Operational Public Health Center that spread across all subdistricts.*

*In 2020, poverty in Lombok Timur Regency is decreasing. The number of poor people in 2019 was 193,560 people or about 16.15 percent of the total population in Lombok Timur. Whereas in 2020, the number of poor people decrease to 183,840 people or about 15.24 percent of the total population.*



**Gambar** 4.1  
**Figures**

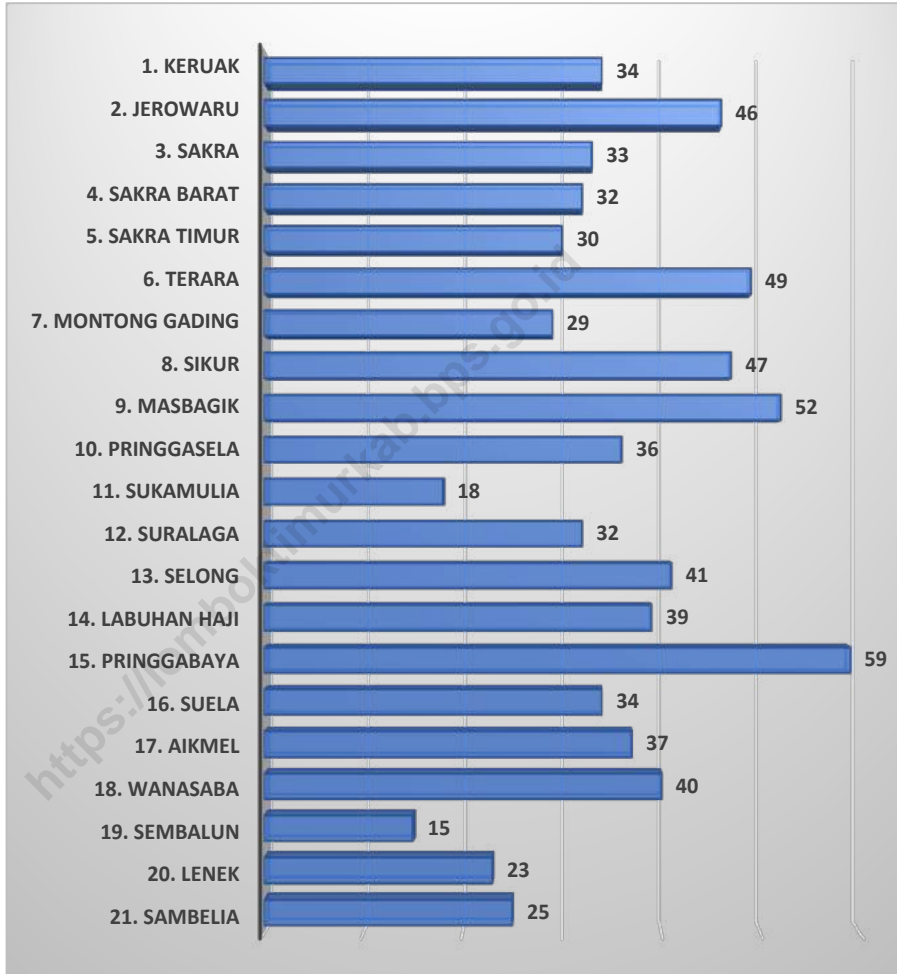
**Angka Partisipasi Murni (APM) dan Angka Partisipasi Kasar (APK) Menurut Jenjang Pendidikan di Kabupaten Lombok Timur, 2020**  
**Net Participation Rates (NPR) and Gross Participation Rates (GPR) by Educational Level in Lombok Timur Regency, 2020**



Sumber/Source : BPS, Survei Sosial Ekonomi Nasional (Susenas)/BPS-Statistics Indonesia, National Socioeconomic Survey

**Gambar**  
**Figures** 4.2

**Jumlah Sekolah Dasar Menurut Kecamatan di Kabupaten Lombok Timur, 2020**  
**Number of Elementary School by Subdistrict in Lombok Timur Regency, 2020**



Sumber/Source: Kementerian Pendidikan dan Kebudayaan, Data Semester Ganjil/Ministry of Educations and Culture, Odd Semester Data

#### 4.1 PENDIDIKAN EDUCATION

**Tabel**  
**Table** 4.1.1

**Jumlah Sekolah, Guru, dan Murid Taman Kanak-Kanak (TK) di Bawah Kementerian Pendidikan dan Kebudayaan Menurut Kecamatan di Kabupaten Lombok Timur, 2020/2021 dan 2021/2022**  
*Number of Schools, Teachers, and Pupils in Kindergarten Under The Ministry of Education and Culture by Subdistrict in Lombok Timur Regency, 2020/2021 and 2021/2022*

Kecamatan Subdistrict	Sekolah/Schools					
	Negeri/Public		Swasta/Private		Jumlah/Total	
	2020/2021	2021/2022	2020/2021	2021/2022	2020/2021	2021/2022
(1)	(2)	(3)	(4)	(5)	(6)	(7)
1. Keruak	1	1	18	19	19	20
2. Jerowaru	1	1	14	16	15	17
3. Sakra	1	1	19	20	20	21
4. Sakra Barat	1	1	16	18	17	19
5. Sakra Timur	1	1	13	14	14	15
6. Terara	1	1	30	30	31	31
7. Montong Gading	1	1	16	17	17	18
8. Sikur	1	1	29	35	30	36
9. Masbagik	1	1	31	37	32	38
10. Pringgasela	1	1	10	11	11	12
11. Sukamulia	1	1	9	9	10	10
12. Suralaga	2	2	29	32	31	34
13. Selong	1	1	26	28	27	29
14. Labuhan Haji	1	1	23	24	24	25
15. Pringgabaya	2	2	38	40	40	42
16. Suela	1	1	19	18	20	19
17. Aikmel	1	1	36	36	37	37
18. Wanasaba	1	1	35	37	36	38
19. Sembalun	1	1	10	9	11	10
20. Lenek	1	1	19	18	20	19
21. Sambelia	1	1	10	11	11	12
<b>Lombok Timur</b>	<b>23</b>	<b>23</b>	<b>450</b>	<b>479</b>	<b>473</b>	<b>502</b>



Lanjutan Tabel/Continued Table 4.1.1

Kecamatan Subdistrict	Guru <sup>1</sup> /Teachers <sup>1</sup>					
	Negeri/Public		Swasta/Private		Jumlah/Total	
	2020/2021	2021/2022	2020/2021	2021/2022	2020/2021	2021/2022
(1)	(8)	(9)	(10)	(11)	(12)	(13)
1. Keruak	1	3	71	71	72	74
2. Jerowaru	5	3	59	60	64	63
3. Sakra	10	7	88	84	98	91
4. Sakra Barat	11	8	72	83	83	91
5. Sakra Timur	3	4	52	54	55	58
6. Terara	4	4	110	114	114	118
7. Montong Gading	5	5	57	56	62	61
8. Sikur	7	7	108	126	115	133
9. Masbagik	3	3	160	175	163	178
10. Pringgasela	2	5	56	58	58	63
11. Sukamulia	12	10	36	39	48	49
12. Suralaga	10	10	137	142	147	152
13. Selong	16	12	214	213	230	225
14. Labuhan Haji	12	9	115	114	127	123
15. Pringgabaya	24	25	178	173	202	198
16. Suela	5	4	69	67	74	71
17. Aikmel	7	7	208	183	215	190
18. Wanasaba	7	10	200	202	207	212
19. Sembalun	9	8	37	45	46	53
20. Lenek	5	5	93	93	98	98
21. Sambelia	6	6	39	40	45	46
<b>Lombok Timur</b>	<b>164</b>	<b>155</b>	<b>2 159</b>	<b>2 192</b>	<b>2 323</b>	<b>2 347</b>

Lanjutan Tabel/*Continued Table 4.1.1*

Kecamatan Subdistrict	Murid/Pupils					
	Negeri/Public		Swasta/Private		Jumlah/Total	
	2020/2021	2021/2022	2020/2021	2021/2022	2020/2021	2021/2022
(1)	(14)	(15)	(16)	(17)	(18)	(19)
1. Keruak	22	32	952	928	974	960
2. Jerwaru	27	31	799	821	826	852
3. Sakra	87	72	1 205	1 160	1 292	1 232
4. Sakra Barat	131	133	927	1 003	1 058	1 136
5. Sakra Timur	34	46	765	608	799	654
6. Terara	52	54	1 607	1 468	1 659	1 522
7. Montong Gading	81	65	662	685	743	750
8. Sikur	69	50	1 650	1 756	1 719	1 806
9. Masbagik	23	23	1 598	1 825	1 621	1 848
10. Pringgasela	19	36	653	728	672	764
11. Sukamulia	116	80	472	505	588	585
12. Suralaga	68	37	1 742	1 638	1 810	1 675
13. Selong	108	110	2 235	2 085	2 343	2 195
14. Labuhan Haji	86	78	1 556	1 392	1 642	1 470
15. Pringgabaya	180	248	2 218	2 194	2 398	2 442
16. Suela	92	89	1 051	866	1 143	955
17. Aikmel	44	35	2 251	2 070	2 295	2 105
18. Wanasaba	51	67	2 125	1 969	2 176	2 036
19. Sembalun	74	70	485	441	559	511
20. Lenek	68	85	1 018	880	1 086	965
21. Sambelia	75	79	667	709	742	788
<b>Lombok Timur</b>	<b>1 507</b>	<b>1 520</b>	<b>26 638</b>	<b>25 731</b>	<b>28 145</b>	<b>27 251</b>

Catatan/Note: <sup>1</sup> Jumlah guru termasuk kepala sekolah dan guru/*The total of teachers including headmaster and teacher*

Sumber/Source: Kementerian Pendidikan dan Kebudayaan, Data Semester Ganji/*Ministry of Educations and Culture, Odd Semester Data*

**Tabel**  
**Table** 4.1.2

**Jumlah Sekolah, Guru, dan Murid Raudatul Athfal (RA) di Bawah Kementerian Agama Menurut Kecamatan di Kabupaten Lombok Timur, 2020/2021 dan 2021/2022**  
**Number of Schools, Teachers, and Pupils in Raudatul Athfal (RA) Under The Ministry of Religious Affairs by Subdistrict in Lombok Timur Regency 2020/2021 dan 2021/2022**

Kecamatan Subdistrict	Sekolah/Schools		Guru/Teachers		Murid/Pupils	
	2020/2021	2021/2022	2020/2021	2021/2022	2020/2021	2021/2022
(1)	(2)	(3)	(4)	(5)	(6)	(7)
1. Keruak	11	12	53	63	515	559
2. Jerowaru	8	14	41	85	464	565
3. Sakra	6	8	27	37	295	278
4. Sakra Barat	21	21	125	132	1 415	1 218
5. Sakra Timur	12	14	53	78	610	774
6. Terara	9	9	40	53	566	552
7. Montong Gading	3	3	19	23	295	229
8. Sikur	8	8	36	41	586	507
9. Masbagik	11	11	66	66	572	551
10. Pringgasela	6	6	27	33	255	273
11. Sukamulia	7	7	39	38	558	564
12. Suralaga	11	11	52	61	551	546
13. Selong	6	7	30	43	195	304
14. Labuhan Haji	4	6	20	38	286	344
15. Pringgabaya	13	14	62	78	959	984
16. Suela	4	4	16	17	189	267
17. Aikmel	9	9	46	54	487	398
18. Wanasaba	8	8	43	45	360	402
19. Sembalun	1	2	4	10	113	185
20. Lenek	1	3	7	14	76	197
21. Sambelia	1	2	2	6	30	52
<b>Lombok Timur</b>	<b>160</b>	<b>180</b>	<b>808</b>	<b>1 019</b>	<b>9 377</b>	<b>9 761</b>

Catatan/Note: Seluruh Raudatul Athfal (RA) berstatus swasta/All Raudatul Athfal (RA) are private  
 Sumber/Source: 2019/2020

Kementerian Agama, EMIS, data semester ganjillaporan sampai dengan 15 Maret 2020/Ministry of Religious Affairs, EMIS, odd semester report data up to March 15th, 2020  
 2020/2021

Kementerian Agama, EMIS, data semester ganjil/Ministry of Religious Affairs, EMIS, odd semester

**Tabel**  
**Table** 4.1.3

**Jumlah Sekolah, Guru, dan Murid Sekolah Dasar (SD) di Bawah Kementerian Pendidikan dan Kebudayaan Menurut Kecamatan di Kabupaten Lombok Timur, 2020/2021 dan 2021/2022**

*Number of Schools, Teachers, and Pupils in Primary Schools Under The Ministry of Education and Culture by Subdistrict in Lombok Timur Regency, 2020/2021 dan 2021/2022*

Kecamatan Subdistrict	Sekolah/Schools					
	Negeri/Public		Swasta/Private		Jumlah/Total	
	2020/2021	2021/2022	2020/2021	2021/2022	2020/2021	2021/2022
(1)	(2)	(3)	(4)	(5)	(6)	(7)
1. Keruak	32	32	2	3	34	35
2. Jerwaru	39	39	7	7	46	46
3. Sakra	33	33	-	-	33	33
4. Sakra Barat	29	29	3	3	32	32
5. Sakra Timur	26	26	4	5	30	31
6. Terara	49	49	-	-	49	49
7. Montong Gading	28	28	1	1	29	29
8. Sikur	43	43	4	4	47	47
9. Masbagik	44	44	8	8	52	52
10. Pringgasele	32	32	4	4	36	36
11. Sukamulia	17	17	1	1	18	18
12. Suralaga	27	27	5	5	32	32
13. Selong	33	33	8	8	41	41
14. Labuhan Haji	34	34	5	5	39	39
15. Pringgabaya	52	52	7	8	59	60
16. Suele	30	30	4	4	34	34
17. Aikmel	31	31	6	7	37	38
18. Wanasaba	33	33	7	7	40	40
19. Sembalun	13	13	2	3	15	16
20. Lenek	20	20	3	3	23	23
21. Sambelia	19	19	6	7	25	26
<b>Lombok Timur</b>	<b>664</b>	<b>664</b>	<b>87</b>	<b>93</b>	<b>751</b>	<b>757</b>

Lanjutan Tabel/Continued Table 4.1.3

Kecamatan Subdistrict	Guru <sup>1</sup> /Teachers <sup>1</sup>					
	Negeri/Public		Swasta/Private		Jumlah/Total	
	2020/2021	2021/2022	2020/2021	2021/2022	2020/2021	2021/2022
(1)	(8)	(9)	(10)	(11)	(12)	(13)
1. Keruak	377	375	8	25	385	400
2. Jerowaru	385	382	45	50	430	432
3. Sakra	430	407	-	-	430	407
4. Sakra Barat	313	319	20	21	333	340
5. Sakra Timur	296	287	25	24	321	311
6. Terara	479	444	-	-	479	444
7. Montong Gading	273	264	8	6	281	270
8. Sikur	462	453	18	20	480	473
9. Masbagik	567	535	70	71	637	606
10. Pringgasea	393	402	35	33	428	435
11. Sukamulia	204	191	11	13	215	204
12. Suralaga	333	318	48	57	381	375
13. Selong	442	411	73	109	515	520
14. Labuhan Haji	431	414	38	41	469	455
15. Pringgabaya	642	626	71	59	713	685
16. Suela	271	269	33	33	304	302
17. Aikmel	388	373	82	81	470	454
18. Wanasaba	373	360	62	70	435	430
19. Sembalun	154	160	22	28	176	188
20. Lenek	249	241	47	41	296	282
21. Sambelia	219	218	34	33	253	251
<b>Lombok Timur</b>	<b>7 681</b>	<b>7 449</b>	<b>750</b>	<b>815</b>	<b>8 431</b>	<b>8 264</b>

Lanjutan Tabel/*Continued Table* 4.1.3

Kecamatan Subdistrict	Murid/Pupils					
	Negeri/Public		Swasta/Private		Jumlah/Total	
	2020/2021	2021/2022	2020/2021	2021/2022	2020/2021	2021/2022
(1)	(14)	(15)	(16)	(17)	(18)	(19)
1. Keruak	6 635	6 546	163	228	6 798	6 774
2. Jerowaru	5 991	6 316	466	450	6 457	6 766
3. Sakra	6 426	6 458	-	-	6 426	6 458
4. Sakra Barat	4 617	4 619	297	295	4 914	4 914
5. Sakra Timur	5 095	5 055	228	261	5 323	5 316
6. Terara	7 706	7 940	-	-	7 706	7 940
7. Montong Gading	3 666	3 786	67	57	3 733	3 843
8. Sikur	7 122	7 116	314	312	7 436	7 428
9. Masbagik	9 773	9 848	696	725	10 469	10 573
10. Pringgasela	5 975	6 110	280	293	6 255	6 403
11. Sukamulia	3 081	3 117	125	174	3 206	3 291
12. Suralaga	4 126	4 074	801	855	4 927	4 929
13. Selong	6 878	7 048	1 246	1 380	8 124	8 428
14. Labuhan Haji	5 651	5 720	382	398	6 033	6 118
15. Pringgabaya	10 623	10 682	785	898	11 408	11 580
16. Suela	3 617	3 729	409	433	4 026	4 162
17. Aikmel	5 390	5 340	1 244	1 201	6 634	6 541
18. Wanasaba	4 496	4 537	641	686	5 137	5 223
19. Sembalun	2 264	2 231	127	213	2 391	2 444
20. Lenek	3 754	3 702	686	691	4 440	4 393
21. Sambelia	3 859	3 919	371	410	4 230	4 329
<b>Lombok Timur</b>	<b>116 745</b>	<b>117 893</b>	<b>9 328</b>	<b>9 960</b>	<b>126 073</b>	<b>127 853</b>

Catatan/Note: <sup>1</sup> Jumlah guru termasuk kepala sekolah dan guru/*The total of teachers including headmaster and teacher*

Sumber/Source: Kementerian Pendidikan dan Kebudayaan, Data Semester Ganjil/*Ministry of Educations and Culture, Odd Semester Data*

**Tabel**  
**Table** 4.1.4

**Jumlah Sekolah, Guru, dan Murid Madrasah Ibtidaiyah (MI) di Bawah Kementerian Agama Menurut Kecamatan Menurut Kecamatan di Kabupaten Lombok Timur, 2020/2021 dan 2021/2022**  
**Number of Schools, Teachers, and Pupils in Madrasah Ibtidaiyah (MI) Under The Ministry of Religious Affairs by Subdistrict in Lombok Timur Regency, 2020/2021 and 2021/2022**

Kecamatan Subdistrict	Sekolah/Schools					
	Negeri/Public		Swasta/Private		Jumlah/Total	
	2020/2021	2021/2022	2020/2021	2021/2022	2020/2021	2021/2022
(1)	(2)	(3)	(4)	(5)	(6)	(7)
1. Keruak	-	-	4	6	4	6
2. Jerowaru	-	-	14	14	14	14
3. Sakra	-	-	7	7	7	7
4. Sakra Barat	1	1	14	14	15	15
5. Sakra Timur	-	-	10	11	10	11
6. Terara	-	-	9	10	9	10
7. Montong Gading	-	-	12	12	12	12
8. Sikur	-	-	9	9	9	9
9. Masbagik	-	-	12	12	12	12
10. Pringgasela	-	-	7	7	7	7
11. Sukamulia	-	-	8	8	8	8
12. Suralaga	-	-	20	20	20	20
13. Selong	-	-	18	18	18	18
14. Labuhan Haji	-	-	11	11	11	11
15. Pringgabaya	-	-	13	13	13	13
16. Suela	-	-	10	10	10	10
17. Aikmel	-	-	15	13	15	13
18. Wanasaba	-	-	23	23	23	23
19. Sembalun	-	-	3	3	3	3
20. Lenek	-	-	6	8	6	8
21. Sambelia	-	-	5	5	5	5
<b>Lombok Timur</b>	<b>1</b>	<b>1</b>	<b>230</b>	<b>234</b>	<b>231</b>	<b>235</b>

Lanjutan Tabel/*Continued Table 4.1.4*

Kecamatan Subdistrict	Guru/Teachers					
	Negeri/Public		Swasta/Private		Jumlah/Total	
	2020/2021	2021/2022	2020/2021	2021/2022	2020/2021	2021/2022
(1)	(8)	(9)	(10)	(11)	(12)	(13)
1. Keruak	-	-	50	60	50	60
2. Jerowaru	-	-	136	154	136	154
3. Sakra	-	-	85	94	85	94
4. Sakra Barat	38	47	197	218	235	265
5. Sakra Timur	-	-	123	152	123	152
6. Terara	-	-	84	105	84	105
7. Montong Gading	-	-	123	138	123	138
8. Sikur	-	-	120	124	120	124
9. Masbagik	-	-	159	192	159	192
10. Pringgasela	-	-	85	94	85	94
11. Sukamulia	-	-	94	120	94	120
12. Suralaga	-	-	320	355	320	355
13. Selong	-	-	235	250	235	250
14. Labuhan Haji	-	-	146	155	146	155
15. Pringgabaya	-	-	146	168	146	168
16. Suela	-	-	113	116	113	116
17. Aikmel	-	-	202	184	202	184
18. Wanasaba	-	-	345	388	345	388
19. Sembalun	-	-	35	38	35	38
20. Lenek	-	-	102	142	102	142
21. Sambelia	-	-	47	41	47	41
<b>Lombok Timur</b>	<b>38</b>	<b>47</b>	<b>2 947</b>	<b>3 288</b>	<b>2 985</b>	<b>3 335</b>



Lanjutan Tabel/*Continued Table 4.1.4*

Kecamatan Subdistrict	Murid/Pupils					
	Negeri/Public		Swasta/Private		Jumlah/Total	
	2020/2021	2021/2022	2020/2021	2021/2022	2020/2021	2021/2022
(1)	(14)	(15)	(16)	(17)	(18)	(19)
1. Keruak	-	-	516	500	516	500
2. Jerowaru	-	-	1 417	1 353	1 417	1 353
3. Sakra	-	-	788	789	788	789
4. Sakra Barat	495	492	1 805	1 797	2 300	2 289
5. Sakra Timur	-	-	1 165	1 102	1 165	1 102
6. Terara	-	-	1 033	1 086	1 033	1 086
7. Montong Gading	-	-	1 556	1 621	1 556	1 621
8. Sikur	-	-	1 217	1 254	1 217	1 254
9. Masbagik	-	-	1 817	1 924	1 817	1 924
10. Pringgasela	-	-	1 042	1 111	1 042	1 111
11. Sukamulia	-	-	1 242	1 237	1 242	1 237
12. Suralaga	-	-	2 551	2 610	2 551	2 610
13. Selong	-	-	2 723	2 684	2 723	2 684
14. Labuhan Haji	-	-	1 097	1 110	1 097	1 110
15. Pringgabaya	-	-	1 614	1 514	1 614	1 514
16. Suela	-	-	920	869	920	869
17. Aikmel	-	-	2 172	1 845	2 172	1 845
18. Wanasaba	-	-	3 137	3 163	3 137	3 163
19. Sembalun	-	-	241	231	241	231
20. Lenek	-	-	995	1 290	995	1 290
21. Sambelia	-	-	455	389	455	389
<b>Lombok Timur</b>	<b>495</b>	<b>492</b>	<b>29 503</b>	<b>29 479</b>	<b>29 998</b>	<b>29 971</b>

Catatan/Note: -

Sumber/Source: 2019/2020

Kementerian Agama, EMIS, data semester ganjillaporan sampai dengan 15 Maret 2020/Ministry of Religious Affairs, EMIS, odd semester report data up to March 15th, 2020

2020/2021

Kementerian Agama, EMIS, data semester ganjil/Ministry of Religious Affairs, EMIS, odd semester

**Tabel**  
**Table** 4.1.5

**Jumlah Sekolah, Guru, dan Murid Sekolah Menengah Pertama (SMP) di Bawah Kementerian Pendidikan dan Kebudayaan Menurut Kecamatan di Kabupaten Lombok Timur, 2020/2021 dan 2021/2022**

***Number of Schools, Teachers, and Pupils in Lower Secondary High Schools Under The Ministry of Education and Culture by Subdistrict in Lombok Timur Regency, 2020/2021 dan 2021/2022***

Kecamatan Subdistrict	Sekolah/Schools					
	Negeri/Public		Swasta/Private		Jumlah/Total	
	2020/2021	2021/2022	2020/2021	2021/2022	2020/2021	2021/2022
(1)	(2)	(3)	(4)	(5)	(6)	(7)
1. Keruak	5	5	2	2	7	7
2. Jerowaru	11	11	5	5	16	16
3. Sakra	2	2	3	3	5	5
4. Sakra Barat	2	2	6	6	8	8
5. Sakra Timur	4	4	2	2	6	6
6. Terara	5	5	12	13	17	18
7. Montong Gading	4	4	5	5	9	9
8. Sikur	6	6	7	7	13	13
9. Masbagik	6	6	9	9	15	15
10. Pringgasela	6	6	3	3	9	9
11. Sukamulia	2	2	2	2	4	4
12. Suralaga	3	3	15	15	18	18
13. Selong	5	5	8	8	13	13
14. Labuhan Haji	4	4	6	5	10	9
15. Pringgabaya	9	9	14	14	23	23
16. Suela	8	8	6	6	14	14
17. Aikmel	5	5	16	14	21	19
18. Wanasaba	5	5	12	12	17	17
19. Sembalun	3	3	1	1	4	4
20. Lenek	4	4	4	5	8	9
21. Sambelia	6	6	4	4	10	10
<b>Lombok Timur</b>	<b>105</b>	<b>105</b>	<b>142</b>	<b>141</b>	<b>247</b>	<b>246</b>

Lanjutan Tabel/Continued Table 4.1.5

Kecamatan Subdistrict	Guru <sup>1</sup> /Teachers <sup>1</sup>					
	Negeri/Public		Swasta/Private		Jumlah/Total	
	2020/2021	2021/2022	2020/2021	2021/2022	2020/2021	2021/2022
(1)	(8)	(9)	(10)	(11)	(12)	(13)
1. Keruak	151	161	30	23	181	184
2. Jerowaru	164	171	50	42	214	213
3. Sakra	120	125	33	30	153	155
4. Sakra Barat	58	67	74	64	132	131
5. Sakra Timur	102	101	12	18	114	119
6. Terara	150	157	95	97	245	254
7. Montong Gading	91	98	43	41	134	139
8. Sikur	161	169	73	70	234	239
9. Masbagik	231	224	100	94	331	318
10. Pringasela	125	128	34	34	159	162
11. Sukamulia	90	89	22	19	112	108
12. Suralaga	74	90	194	193	268	283
13. Selong	180	183	90	90	270	273
14. Labuhan Haji	127	132	54	50	181	182
15. Pringgabaya	295	294	150	149	445	443
16. Suela	115	115	76	71	191	186
17. Aikmel	110	98	200	178	310	276
18. Wanasaba	107	115	134	131	241	246
19. Sembalun	62	62	11	11	73	73
20. Lenek	109	97	39	50	148	147
21. Sambelia	104	105	28	25	132	130
<b>Lombok Timur</b>	<b>2 726</b>	<b>2 781</b>	<b>1 542</b>	<b>1 480</b>	<b>4 268</b>	<b>4 261</b>

Lanjutan Tabel/*Continued Table 4.1.5*

Kecamatan Subdistrict	Murid/Pupils					
	Negeri/Public		Swasta/Private		Jumlah/Total	
	2020/2021	2021/2022	2020/2021	2021/2022	2020/2021	2021/2022
(1)	(14)	(15)	(16)	(17)	(18)	(19)
1. Keruak	1 446	1 461	114	77	1 560	1 538
2. Jerowaru	1 536	1 482	414	336	1 950	1 818
3. Sakra	1 367	1 383	255	266	1 622	1 649
4. Sakra Barat	568	614	355	329	923	943
5. Sakra Timur	806	838	197	220	1 003	1 058
6. Terara	1 640	1 581	851	991	2 491	2 572
7. Montong Gading	803	781	335	360	1 138	1 141
8. Sikur	1 964	1 919	460	465	2 424	2 384
9. Masbagik	2 614	2 493	567	603	3 181	3 096
10. Pringgasela	1 151	1 085	173	225	1 324	1 310
11. Sukamulia	756	730	165	177	921	907
12. Suralaga	573	515	1 695	1 802	2 268	2 317
13. Selong	1 983	2 163	570	638	2 553	2 801
14. Labuhan Haji	1 413	1 440	556	564	1 969	2 004
15. Pringgabaya	3 217	3 178	1 215	1 252	4 432	4 430
16. Suela	1 074	935	364	380	1 438	1 315
17. Aikmel	1 154	1 123	2 350	2 147	3 504	3 270
18. Wanasaba	1 074	1 065	953	943	2 027	2 008
19. Sembalun	435	390	79	87	514	477
20. Lenek	908	870	184	268	1 092	1 138
21. Sambelia	1 218	1 141	121	115	1 339	1 256
<b>Lombok Timur</b>	<b>27 700</b>	<b>27 187</b>	<b>11 973</b>	<b>12 245</b>	<b>39 673</b>	<b>39 432</b>

Catatan/Note: <sup>1</sup> Jumlah guru termasuk kepala sekolah dan guru/*The total of teachers including headmaster and teacher*

Sumber/Source: Kementerian Pendidikan dan Kebudayaan, Data Semester Ganjil/*Ministry of Educations and Culture, Odd Semester Data*

**Tabel**  
**Table 4.1.6**

**Jumlah Sekolah, Guru, dan Murid Madrasah Tsanawiyah (MTs) di Bawah Kementerian Agama Menurut Kecamatan di Kabupaten Lombok Timur, 2020/2021 dan 2021/2022**  
**Number of Schools, Teachers, and Pupils in Madrasah Tsanawiyah (MTs) Under The Ministry of Religious Affairs by Subdistrict in Lombok Timur Regency, 2020/2021 and 2021/2022**

Kecamatan Subdistrict	Sekolah/Schools					
	Negeri/Public		Swasta/Private		Jumlah/Total	
	2020/2021	2021/2022	2020/2021	2021/2022	2020/2021	2021/2022
(1)	(2)	(3)	(4)	(5)	(6)	(7)
1. Keruak	-	-	13	13	13	13
2. Jerowaru	-	-	13	13	13	13
3. Sakra	-	-	11	11	11	11
4. Sakra Barat	2	1	17	17	19	18
5. Sakra Timur	-	-	14	14	14	14
6. Terara	-	-	14	14	14	14
7. Montong Gading	-	-	9	9	9	9
8. Sikur	-	-	12	13	12	13
9. Masbagik	-	-	18	18	18	18
10. Pringgasela	1	1	6	6	7	7
11. Sukamulia	1	1	6	7	7	8
12. Suralaga	-	-	14	14	14	14
13. Selong	-	-	12	12	12	12
14. Labuhan Haji	-	-	11	11	11	11
15. Pringgabaya	-	-	14	14	14	14
16. Suela	-	-	8	9	8	9
17. Aikmel	-	-	17	16	17	16
18. Wanasaba	1	1	21	21	22	22
19. Sembalun	-	-	4	5	4	5
20. Lenek	-	-	5	7	5	7
21. Sambelia	-	-	6	6	6	6
<b>Lombok Timur</b>	<b>5</b>	<b>5</b>	<b>245</b>	<b>251</b>	<b>250</b>	<b>256</b>

Lanjutan Tabel/*Continued Table* 4.1.6

Kecamatan Subdistrict	Guru/Teachers					
	Negeri/Public		Swasta/Private		Jumlah/Total	
	2020/2021	2021/2022	2020/2021	2021/2022	2020/2021	2021/2022
(1)	(8)	(9)	(10)	(11)	(12)	(13)
1. Keruak	-	-	241	285	241	285
2. Jerowaru	-	-	199	234	199	234
3. Sakra	-	-	201	216	201	216
4. Sakra Barat	29	50	359	379	388	429
5. Sakra Timur	-	-	209	251	209	251
6. Terara	-	-	211	234	211	234
7. Montong Gading	-	-	155	182	155	182
8. Sikur	-	-	202	257	202	257
9. Masbagik	-	-	353	380	353	380
10. Pringgasela	43	55	106	99	149	154
11. Sukamulia	102	112	75	99	177	211
12. Suralaga	-	-	274	313	274	313
13. Selong	-	-	257	289	257	289
14. Labuhan Haji	-	-	173	189	173	189
15. Pringgabaya	-	-	195	225	195	225
16. Suela	-	-	123	147	123	147
17. Aikmel	-	-	296	288	296	288
18. Wanasaba	6	39	367	422	373	461
19. Sembalun	-	-	53	73	53	73
20. Lenek	-	-	132	182	132	182
21. Sambelia	-	-	77	90	77	90
<b>Lombok Timur</b>	<b>180</b>	<b>257</b>	<b>4 258</b>	<b>4 834</b>	<b>4 438</b>	<b>5 091</b>

Lanjutan Tabel/*Continued Table* 4.1.6

Kecamatan Subdistrict	Murid/Pupils					
	Negeri/Public		Swasta/Private		Jumlah/Total	
	2020/2021	2021/2022	2020/2021	2021/2022	2020/2021	2021/2022
(1)	(14)	(15)	(16)	(17)	(18)	(19)
1. Keruak	-	-	1 896	1 867	1 896	1 867
2. Jerwaru	-	-	1 338	1 359	1 338	1 359
3. Sakra	-	-	1 289	1 374	1 289	1 374
4. Sakra Barat	406	418	2 274	2 271	2 680	2 689
5. Sakra Timur	-	-	1 486	1 433	1 486	1 433
6. Terara	-	-	1 439	1 515	1 439	1 515
7. Montong Gading	-	-	1 765	1 747	1 765	1 747
8. Sikur	-	-	1 544	1 568	1 544	1 568
9. Masbagik	-	-	2 007	2 973	2 007	2 973
10. Pringgasela	1	507	591	555	592	1 062
11. Sukamulia	1 086	1 038	545	593	1 631	1 631
12. Suralaga	-	-	2 119	2 305	2 119	2 305
13. Selong	-	-	2 857	2 929	2 857	2 929
14. Labuhan Haji	-	-	1 333	1 321	1 333	1 321
15. Pringgabaya	-	-	1 327	1 234	1 327	1 234
16. Suela	-	-	840	927	840	927
17. Aikmel	-	-	1 777	1 651	1 777	1 651
18. Wanasaba	224	192	2 067	2 134	2 291	2 326
19. Sembalun	-	-	324	367	324	367
20. Lenek	-	-	878	1 013	878	1 013
21. Sambelia	-	-	478	500	478	500
<b>Lombok Timur</b>	<b>1 717</b>	<b>2 155</b>	<b>30 174</b>	<b>31 636</b>	<b>31 891</b>	<b>33 791</b>

Catatan/Note: -

Sumber/Source: 2019/2020

Kementerian Agama, EMIS, data semester ganjillaporan sampai dengan 15 Maret 2020/Ministry of Religious Affairs, EMIS, odd semester report data up to March 15th, 2020

2020/2021

Kementerian Agama, EMIS, data semester ganjil/Ministry of Religious Affairs, EMIS, odd semester

**Tabel**  
**Table** 4.1.7

**Jumlah Sekolah, Guru, dan Murid Sekolah Menengah Atas (SMA) di Bawah Kementerian Pendidikan dan Kebudayaan Menurut Kecamatan di Kabupaten Lombok Timur, 2020/2021 dan 2021/2022**

***Number of Schools, Teachers, and Pupils in Upper Secondary High Schools Under The Ministry of Education and Culture by Subdistrict in Lombok Timur Regency, 2020/2021 dan 2021/2022***

Kecamatan Subdistrict	Sekolah/Schools					
	Negeri/Public		Swasta/Private		Jumlah/Total	
	2020/2021	2021/2022	2020/2021	2021/2022	2020/2021	2021/2022
(1)	(2)	(3)	(4)	(5)	(6)	(7)
1. Keruak	1	1	1	1	2	2
2. Jerowaru	1	1	-	-	1	1
3. Sakra	1	1	-	-	1	1
4. Sakra Barat	-	-	4	4	4	4
5. Sakra Timur	1	1	-	1	1	2
6. Terara	1	1	4	4	5	5
7. Montong Gading	1	1	1	2	2	3
8. Sikur	1	1	2	2	3	3
9. Masbagik	2	2	4	4	6	6
10. Pringgasela	1	1	-	-	1	1
11. Sukamulia	1	1	-	-	1	1
12. Suralaga	1	1	5	5	6	6
13. Selong	3	3	3	3	6	6
14. Labuhan Haji	1	1	2	2	3	3
15. Pringgabaya	1	1	5	5	6	6
16. Suela	1	1	2	3	3	4
17. Aikmel	2	2	5	5	7	7
18. Wanasaba	1	1	4	4	5	5
19. Sembalun	1	1	-	-	1	1
20. Lenek	-	-	-	-	-	-
21. Sambelia	1	1	1	1	2	2
<b>Lombok Timur</b>	<b>23</b>	<b>23</b>	<b>43</b>	<b>46</b>	<b>66</b>	<b>69</b>



Lanjutan Tabel/*Continued Table 4.1.7*

Kecamatan Subdistrict	Guru <sup>1</sup> /Teachers <sup>1</sup>					
	Negeri/Public		Swasta/Private		Jumlah/Total	
	2020/2021	2021/2022	2020/2021	2021/2022	2020/2021	2021/2022
(1)	(8)	(9)	(10)	(11)	(12)	(13)
1. Keruak	50	48	5	5	55	53
2. Jerowaru	20	8	-	-	20	8
3. Sakra	52	49	-	-	52	49
4. Sakra Barat	-	-	59	55	59	55
5. Sakra Timur	23	24	-	14	23	38
6. Terara	49	49	41	33	90	82
7. Montong Gading	28	28	14	25	42	53
8. Sikur	49	50	25	21	74	71
9. Masbagik	85	83	56	46	141	129
10. Pringgasela	37	42	-	-	37	42
11. Sukamulia	28	24	-	-	28	24
12. Suralaga	24	21	81	78	105	99
13. Selong	167	153	58	45	225	198
14. Labuhan Haji	41	37	29	22	70	59
15. Pringgabaya	62	57	69	57	131	114
16. Suela	32	35	26	31	58	66
17. Aikmel	88	89	77	73	165	162
18. Wanasaba	43	42	68	68	111	110
19. Sembalun	14	14	-	-	14	14
20. Lenek	-	-	-	-	-	-
21. Sambelia	18	16	10	10	28	26
<b>Lombok Timur</b>	<b>910</b>	<b>869</b>	<b>618</b>	<b>583</b>	<b>1 528</b>	<b>1 452</b>

Lanjutan Tabel/Continued Table 4.1.7

Kecamatan Subdistrict	Murid/Pupils					
	Negeri/Public		Swasta/Private		Jumlah/Total	
	2020/2021	2021/2022	2020/2021	2021/2022	2020/2021	2021/2022
(1)	(14)	(15)	(16)	(17)	(18)	(19)
1. Keruak	935	935	65	62	1 000	997
2. Jerwaru	220	96	-	-	220	96
3. Sakra	863	925	-	-	863	925
4. Sakra Barat	-	-	398	421	398	421
5. Sakra Timur	376	478	-	51	376	529
6. Terara	1 009	998	350	350	1 359	1 348
7. Montong Gading	394	431	328	453	722	884
8. Sikur	860	930	162	138	1 022	1 068
9. Masbagik	1 209	1 116	384	343	1 593	1 459
10. Pringgasela	635	665	-	-	635	665
11. Sukamulia	337	309	-	-	337	309
12. Suralaga	309	284	784	748	1 093	1 032
13. Selong	2 678	2 921	284	307	2 962	3 228
14. Labuhan Haji	754	770	257	254	1 011	1 024
15. Pringgabaya	1 028	1 050	588	643	1 616	1 693
16. Suela	490	468	294	329	784	797
17. Aikmel	1 413	1 565	1 010	1 046	2 423	2 611
18. Wanasaba	728	753	749	728	1 477	1 481
19. Sembalun	195	183	-	-	195	183
20. Lenek	-	-	-	-	-	-
21. Sambelia	329	323	96	92	425	415
<b>Lombok Timur</b>	<b>14 762</b>	<b>15 200</b>	<b>5 749</b>	<b>5 965</b>	<b>20 511</b>	<b>21 165</b>

Catatan/Note: <sup>1</sup> Jumlah guru termasuk kepala sekolah dan guru/The total of teachers including headmaster and teacher

Sumber/Source: Kementerian Pendidikan dan Kebudayaan, Data Semester Ganjil/Ministry of Educations and Culture, Odd Semester Data

**Tabel**  
**Table** 4.1.8

**Jumlah Sekolah, Guru, dan Murid Sekolah Menengah Kejuruan (SMK) di Bawah Kementerian Pendidikan dan Kebudayaan Menurut Kecamatan di Kabupaten Lombok Timur, 2020/2021 dan 2021/2022**

*Number of Schools, Teachers, and Pupils in Vocational High Schools Under The Ministry of Education and Culture by Subdistrict in Lombok Timur Regency, 2020/2021 dan 2021/2022*

Kecamatan Subdistrict	Sekolah/Schools					
	Negeri/Public		Swasta/Private		Jumlah/Total	
	2020/2021	2021/2022	2020/2021	2021/2022	2020/2021	2021/2022
(1)	(2)	(3)	(4)	(5)	(6)	(7)
1. Keruak	1	1	2	2	3	3
2. Jerowaru	1	1	4	4	5	5
3. Sakra	2	2	2	2	4	4
4. Sakra Barat	-	-	2	3	2	3
5. Sakra Timur	-	-	-	-	-	-
6. Terara	-	-	5	5	5	5
7. Montong Gading	-	-	6	7	6	7
8. Sikur	2	2	5	5	7	7
9. Masbagik	1	1	6	6	7	7
10. Pringgasela	1	1	1	1	2	2
11. Sukamulia	1	1	1	1	2	2
12. Suralaga	-	-	8	8	8	8
13. Selong	1	1	3	4	4	5
14. Labuhan Haji	-	-	2	2	2	2
15. Pringgabaya	1	1	5	5	6	6
16. Suela	-	-	2	2	2	2
17. Aikmel	-	-	11	11	11	11
18. Wanasaba	-	-	8	8	8	8
19. Sembalun	-	-	4	4	4	4
20. Lenek	-	-	-	-	-	-
21. Sambelia	1	1	1	1	2	2
<b>Lombok Timur</b>	<b>12</b>	<b>12</b>	<b>78</b>	<b>81</b>	<b>90</b>	<b>93</b>

Lanjutan Tabel/*Continued Table* 4.1.8

Kecamatan Subdistrict	Guru <sup>1</sup> /Teachers <sup>1</sup>					
	Negeri/Public		Swasta/Private		Jumlah/Total	
	2020/2021	2021/2022	2020/2021	2021/2022	2020/2021	2021/2022
(1)	(8)	(9)	(10)	(11)	(12)	(13)
1. Keruak	39	38	21	16	60	54
2. Jerwaru	2	11	44	53	46	64
3. Sakra	130	115	18	21	148	136
4. Sakra Barat	-	-	20	37	20	37
5. Sakra Timur	-	-	-	-	-	-
6. Terara	-	-	66	63	66	63
7. Montong Gading	-	-	71	69	71	69
8. Sikur	120	122	54	53	174	175
9. Masbagik	2	11	65	67	67	78
10. Pringgasela	31	36	11	9	42	45
11. Sukamulia	100	104	7	14	107	118
12. Suralaga	-	-	91	84	91	84
13. Selong	93	91	43	48	136	139
14. Labuhan Haji	-	-	26	29	26	29
15. Pringgabaya	78	83	96	90	174	173
16. Suela	-	-	25	22	25	22
17. Aikmel	-	-	150	138	150	138
18. Wanasaba	-	-	124	117	124	117
19. Sembalun	-	-	37	39	37	39
20. Lenek	-	-	-	-	-	-
21. Sambelia	28	31	6	10	34	41
<b>Lombok Timur</b>	<b>623</b>	<b>642</b>	<b>975</b>	<b>979</b>	<b>1 598</b>	<b>1 621</b>

Lanjutan Tabel/*Continued Table 4.1.8*

Kecamatan Subdistrict	Murid/Pupils					
	Negeri/Public		Swasta/Private		Jumlah/Total	
	2020/2021	2021/2022	2020/2021	2021/2022	2020/2021	2021/2022
(1)	(14)	(15)	(16)	(17)	(18)	(19)
1. Keruak	446	446	180	143	626	589
2. Jerwaru	116	261	527	531	643	792
3. Sakra	1 584	1 466	137	143	1 721	1 609
4. Sakra Barat	-	-	224	222	224	222
5. Sakra Timur	-	-	-	-	-	-
6. Terara	-	-	490	509	490	509
7. Montong Gading	-	-	686	768	686	768
8. Sikur	1 708	2 152	645	530	2 353	2 682
9. Masbagik	127	228	549	535	676	763
10. Pringgasea	262	255	118	152	380	407
11. Sukamulia	1 484	1 521	88	72	1 572	1 593
12. Suralaga	-	-	883	812	883	812
13. Selong	1 699	2 025	516	470	2 215	2 495
14. Labuhan Haji	-	-	304	352	304	352
15. Pringgabaya	1 409	1 952	894	917	2 303	2 869
16. Suela	-	-	256	235	256	235
17. Aikmel	-	-	1 493	1 312	1 493	1 312
18. Wanasaba	-	-	1 003	854	1 003	854
19. Sembalun	-	-	274	232	274	232
20. Lenek	-	-	-	-	-	-
21. Sambelia	595	890	94	79	689	969
<b>Lombok Timur</b>	<b>9 430</b>	<b>11 196</b>	<b>9 361</b>	<b>8 868</b>	<b>18 791</b>	<b>20 064</b>

Catatan/Note: 1 Guru yang mengajar di 2 sekolah atau lebih dihitung di masing-masing sekolah. Jumlah guru termasuk kepala sekolah dan guru/*The teacher who taught in two schools or more counted in every school. The total of teachers including headmaster and teacher*

Sumber/Source: Kementerian Pendidikan dan Kebudayaan, Sistem Data Pokok Pendidikan, data semester ganjil laporan sampai dengan 2020/*Ministry of Educations and Culture, Basic Education Data System, odd semester report data up to 2020*

**Tabel**  
**Table** 4.1.9

**Jumlah Sekolah, Guru, dan Murid Madrasah Aliyah (MA) di Bawah Kementerian Agama Menurut Kecamatan di Kabupaten Lombok Timur, 2020/2021 dan 2021/2022**  
**Number of Schools, Teachers, and Pupils in Madrasah Aliyah (MA) Under the Ministry of Religious Affairs by Subdistrict in Lombok Timur Regency, 2020/2021 dan 2021/2022**

Kecamatan Subdistrict	Sekolah/Schools					
	Negeri/Public		Swasta/Private		Jumlah/Total	
	2020/2021	2021/2022	2020/2021	2021/2022	2020/2021	2021/2022
(1)	(2)	(3)	(4)	(5)	(6)	(7)
1. Keruak	-	-	7	7	7	7
2. Jerwaru	-	-	6	6	6	6
3. Sakra	1	1	10	11	11	12
4. Sakra Barat	-	-	9	11	9	11
5. Sakra Timur	-	-	10	10	10	10
6. Terara	-	-	11	11	11	11
7. Montong Gading	-	-	7	7	7	7
8. Sikur	-	-	5	5	5	5
9. Masbagik	-	-	12	12	12	12
10. Pringgasela	-	-	6	6	6	6
11. Sukamulia	-	-	3	4	3	4
12. Suralaga	-	-	12	12	12	12
13. Selong	1	1	9	9	10	10
14. Labuhan Haji	-	-	7	7	7	7
15. Pringgabaya	-	-	9	9	9	9
16. Suela	-	-	5	5	5	5
17. Aikmel	-	-	13	12	13	12
18. Wanasaba	1	1	14	15	15	16
19. Sembalun	-	-	2	2	2	2
20. Lenek	-	-	2	3	2	3
21. Sambelia	-	-	3	3	3	3
<b>Lombok Timur</b>	<b>3</b>	<b>3</b>	<b>162</b>	<b>167</b>	<b>165</b>	<b>170</b>

Lanjutan Tabel/Continued Table 4.1.9

Kecamatan Subdistrict	Guru <sup>1</sup> /Teachers <sup>1</sup>					
	Negeri/Public		Swasta/Private		Jumlah/Total	
	2020/2021	2021/2022	2020/2021	2021/2022	2020/2021	2021/2022
(1)	(8)	(9)	(10)	(11)	(12)	(13)
1. Keruak	-	-	165	193	165	193
2. Jerwaru	-	-	106	104	106	104
3. Sakra	25	46	153	192	178	238
4. Sakra Barat	-	-	205	254	205	254
5. Sakra Timur	-	-	147	183	147	183
6. Terara	-	-	145	179	145	179
7. Montong Gading	-	-	106	143	106	143
8. Sikur	-	-	106	118	106	118
9. Masbagik	-	-	226	274	226	274
10. Pringgasela	-	-	110	105	110	105
11. Sukamulia	-	-	59	73	59	73
12. Suralaga	-	-	299	350	299	350
13. Selong	28	32	245	306	273	338
14. Labuhan Haji	-	-	128	143	128	143
15. Pringgabaya	-	-	135	126	135	126
16. Suela	-	-	65	76	65	76
17. Aikmel	-	-	259	270	259	270
18. Wanasaba	37	54	273	323	310	377
19. Sembalun	-	-	27	29	27	29
20. Lenek	-	-	36	56	36	56
21. Sambelia	-	-	31	32	31	32
<b>Lombok Timur</b>	<b>90</b>	<b>132</b>	<b>3 026</b>	<b>3 529</b>	<b>3 116</b>	<b>3 661</b>

Lanjutan Tabel/*Continued Table 4.1.9*

Kecamatan Subdistrict	Murid/Pupils					
	Negeri/Public		Swasta/Private		Jumlah/Total	
	2020/2021	2021/2022	2020/2021	2021/2022	2020/2021	2021/2022
(1)	(14)	(15)	(16)	(17)	(18)	(19)
1. Keruak	-	-	1 121	1 094	1 121	1 094
2. Jerowaru	-	-	785	873	785	873
3. Sakra	256	250	863	906	1 119	1 156
4. Sakra Barat	-	-	1 515	1 534	1 515	1 534
5. Sakra Timur	-	-	1 114	1 180	1 114	1 180
6. Terara	-	-	1 028	1 050	1 028	1 050
7. Montong Gading	-	-	768	731	768	731
8. Sikur	-	-	1 123	995	1 123	995
9. Masbagik	-	-	1 923	1 806	1 923	1 806
10. Pringgasela	-	-	473	428	473	428
11. Sukamulia	-	-	346	365	346	365
12. Suralaga	-	-	2 674	2 747	2 674	2 747
13. Selong	972	1 015	2 909	2 775	3 881	3 790
14. Labuhan Haji	-	-	693	690	693	690
15. Pringgabaya	-	-	678	655	678	655
16. Suelea	-	-	443	476	443	476
17. Aikmel	-	-	1 937	1 902	1 937	1 902
18. Wanasaba	255	257	1 674	1 729	1 929	1 986
19. Sembalun	-	-	96	116	96	116
20. Lenek	-	-	302	388	302	388
21. Sambelia	-	-	214	235	214	235
<b>Lombok Timur</b>	<b>1 483</b>	<b>1 522</b>	<b>22 679</b>	<b>22 675</b>	<b>24 162</b>	<b>24 197</b>

Catatan/Note: -

Sumber/Source: 2019/2020

Kementerian Agama, EMIS, data semester ganjillaporan sampai dengan 15 Maret 2020/Ministry of Religious Affairs, EMIS, odd semester report data up to March 15th, 2020

2020/2021

Kementerian Agama, EMIS, data semester ganjil/Ministry of Religious Affairs, EMIS, odd semester



**Tabel**  
**Table** 4.1.10

**Jumlah Desa<sup>1</sup>/Kelurahan yang Memiliki Fasilitas Sekolah Menurut Kecamatan dan Tingkat Pendidikan di Kabupaten Lombok Timur, 2019– 2021**  
**Number of Villages<sup>1</sup>/Urban Villages with Educational Facilities by Subdistrict and Educational Level in Lombok Timur Regency, 2019– 2021**

Kecamatan Subdistrict	SD Primary School		
	2019	2020	2021
(1)	(2)	(3)	(4)
1. Keruak	15	15	15
2. Jerowaru	15	15	15
3. Sakra	11	12	12
4. Sakra Barat	18	18	18
5. Sakra Timur	10	10	10
6. Terara	16	16	16
7. Montong Gading	8	8	8
8. Sikur	14	14	14
9. Masbagik	10	10	10
10. Pringgasela	10	10	10
11. Sukamulia	9	9	9
12. Suralaga	15	15	15
13. Selong	12	12	12
14. Labuhan Haji	12	12	12
15. Pringgabaya	15	15	15
16. Suela	8	8	8
17. Aikmel	14	14	14
18. Wanasaba	13	13	11
19. Sembalun	6	6	6
20. Lenek	10	10	10
21. Sambelia	11	11	11
<b>Lombok Timur</b>	<b>252</b>	<b>253</b>	<b>251</b>

Lanjutan Tabel/*Continued Table* 4.1.10

Kecamatan <i>Subdistrict</i>	SMP <i>Junior High School</i>		
	2019	2020	2021
(1)	(5)	(6)	(7)
1. Keruak	10	11	11
2. Jerowaru	14	14	14
3. Sakra	8	8	8
4. Sakra Barat	15	15	15
5. Sakra Timur	9	9	9
6. Terara	13	13	13
7. Montong Gading	8	8	7
8. Sikur	12	12	12
9. Masbagik	10	10	10
10. Pringgasela	10	10	10
11. Sukamulia	6	6	6
12. Suralaga	12	13	14
13. Selong	10	10	10
14. Labuhan Haji	12	12	12
15. Pringgabaya	15	15	15
16. Suela	8	8	8
17. Aikmel	13	13	12
18. Wanasaba	14	14	11
19. Sembalun	6	6	6
20. Lenek	9	9	9
21. Sambelia	8	9	9
<b>Lombok Timur</b>	<b>222</b>	<b>225</b>	<b>221</b>

Lanjutan Tabel/*Continued Table* 4.1.10

Kecamatan Subdistrict	SMA Senior High School		
	2019	2020	2021
(1)	(8)	(9)	(10)
1. Keruak	8	7	7
2. Jerowaru	7	5	5
3. Sakra	6	6	8
4. Sakra Barat	9	9	10
5. Sakra Timur	7	7	7
6. Terara	9	9	9
7. Montong Gading	6	6	7
8. Sikur	7	8	8
9. Masbagik	10	10	10
10. Pringgasela	6	6	6
11. Sukamulia	4	4	4
12. Suralaga	11	12	12
13. Selong	7	7	8
14. Labuhan Haji	9	8	9
15. Pringgabaya	9	11	10
16. Suela	5	5	5
17. Aikmel	9	9	9
18. Wanasaba	10	10	7
19. Sembalun	3	3	3
20. Lenek	4	4	4
21. Sambelia	5	5	5
<b>Lombok Timur</b>	<b>151</b>	<b>151</b>	<b>153</b>

Lanjutan Tabel/*Continued Table* 4.1.10

Kecamatan <i>Subdistrict</i>	SMK <i>Vocational School</i>		
	2019	2020	2021
(1)	(11)	(12)	(13)
1. Keruak	2	2	1
2. Jerowaru	5	4	4
3. Sakra	3	3	3
4. Sakra Barat	3	3	3
5. Sakra Timur	–	1	2
6. Terara	4	5	5
7. Montong Gading	4	5	5
8. Sikur	7	7	7
9. Masbagik	5	6	6
10. Pringgasela	2	2	2
11. Sukamulia	3	3	3
12. Suralaga	6	7	7
13. Selong	4	3	3
14. Labuhan Haji	2	2	2
15. Pringgabaya	6	5	6
16. Suela	2	2	2
17. Aikmel	5	5	5
18. Wanasaba	5	6	6
19. Sembalun	2	2	3
20. Lenek	4	4	4
21. Sambelia	2	2	2
<b>Lombok Timur</b>	<b>76</b>	<b>79</b>	<b>81</b>

Lanjutan Tabel/Continued Table 4.1.10

Kecamatan Subdistrict	Perguruan Tinggi University		
	2019	2020	2021
(1)	(14)	(15)	(16)
1. Keruak	1	1	1
2. Jerowaru	1	1	1
3. Sakra	1	1	2
4. Sakra Barat	–	–	–
5. Sakra Timur	–	–	–
6. Terara	–	–	–
7. Montong Gading	–	–	–
8. Sikur	–	–	–
9. Masbagik	1	1	1
10. Pringgasela	–	–	–
11. Sukamulia	–	–	–
12. Suralaga	2	2	3
13. Selong	3	2	3
14. Labuhan Haji	1	1	1
15. Pringgabaya	–	–	–
16. Suela	–	–	–
17. Aikmel	2	2	2
18. Wanasaba	1	1	1
19. Sembalun	–	–	–
20. Lenek	–	–	–
21. Sambelia	–	–	–
<b>Lombok Timur</b>	<b>13</b>	<b>12</b>	<b>15</b>

Catatan/Note: <sup>1</sup> Desa pada tabel ini termasuk Unit Permukiman Transmigrasi (UPT) yang masih dibina oleh kementerian terkait dan nagari di Provinsi Sumatera Barat/Villages in this table include Transmigration Settlement Unit which is still fostered by the relevant ministries and the nagari in the Province of Sumatera Barat

Sumber/Source: BPS, Pendataan Potensi Desa (Podes)/ BPS-Statistics Indonesia, Village Potential Data Collection

**Tabel** 4.1.11  
**Table**

**Angka Partisipasi Murni (APM) dan Angka Partisipasi Kasar (APK) Menurut Jenjang Pendidikan di Kabupaten Lombok Timur, 2020 dan 2021**  
***Net Participation Rates and Gross Participation Rates by Educational Level in Lombok Timur Regency, 2020 and 2021***

Jenjang Pendidikan <i>Educational Level</i>	Angka Partisipasi Murni (APM) <i>Net Participation Rates (NPR)</i>		Angka Partisipasi Kasar (APK) <i>Gross Participation Rates (GPR)</i>	
	2020	2021	2020	2021
(1)	(2)	(3)	(4)	(5)
SD/MI/ Sederajat <i>Primary School</i>	98,11	98,14	105,68	106,00
SMP/MTs/ Sederajat <i>Lower Secondary School</i>	81,78	81,98	90,22	89,17
SMA/SMK/MA/ Sederajat <i>Upper Secondary School</i>	67,28	67,88	89,56	94,45

Catatan/Note: ...

Sumber/Source: BPS, Survei Sosial Ekonomi Nasional (Susenas)/BPS-Statistics Indonesia, National Socioeconomic Survey

**Tabel**  
**Table** 4.1.12

**Persentase Penduduk Berumur 15 Tahun ke Atas yang Melek Huruf Menurut Kelompok Umur di Kabupaten Lombok Timur, 2019 dan 2020**  
*Percentage of Literate Person Aged 15 Years and Over by Age Group in Lombok Timur Regency, 2019 and 2020*

<b>Kelompok Umur</b> <i>Age Group</i>	<b>2019</b>	<b>2020</b>
(1)	(2)	(3)
15–19	100,00	100,00
20–24	100,00	100,00
25–29	98,85	99,80
30–34	96,36	97,26
35–39	98,34	95,28
40–44	93,38	90,98
45–49	87,56	91,61
50+	61,34	56,28
<b>Jumlah/Total</b>	<b>87,39</b>	<b>85,97</b>
<b>15–24</b>	<b>100,00</b>	<b>100,00</b>
<b>15–44</b>	<b>98,02</b>	<b>97,49</b>
<b>15+</b>	<b>87,50</b>	<b>85,97</b>
<b>45+</b>	<b>67,78</b>	<b>64,88</b>

Catatan/Note: ...

Sumber/Source: BPS, Survei Sosial Ekonomi Nasional (Susenas)/BPS-Statistics Indonesia, National Socioeconomic Survey

## 4.2 KESEHATAN HEALTH

**Tabel**  
**Table** 4.2.1 **Jumlah Desa<sup>1</sup>/Kelurahan Yang Memiliki Sarana Kesehatan Menurut Kecamatan di Kabupaten Lombok Timur, 2019–2021**  
**Number of Villages<sup>1</sup>/Urban Villages with Health Facilities by Subdistrict in Lombok Timur Regency, 2019-2021**

Kecamatan Subdistrict	Rumah Sakit Hospital		
	2019	2020	2021
(1)	(2)	(3)	(4)
1. Keruak	–	–	1
2. Jerowaru	–	–	–
3. Sakra	–	–	–
4. Sakra Barat	–	–	–
5. Sakra Timur	–	–	–
6. Terara	–	–	1
7. Montong Gading	–	–	–
8. Sikur	–	–	–
9. Masbagik	–	–	–
10. Pringgasela	–	–	–
11. Sukamulia	–	–	–
12. Suralaga	–	–	–
13. Selong	2	2	2
14. Labuhan Haji	1	1	1
15. Pringababaya	–	–	–
16. Suela	–	–	–
17. Aikmel	–	–	–
18. Wanasaba	–	–	–
19. Sembalun	–	–	–
20. Lenek	–	–	–
21. Sambelia	–	–	–
<b>Lombok Timur</b>	<b>3</b>	<b>3</b>	<b>5</b>



Lanjutan Tabel/Continued Table 4.2.1

Kecamatan Subdistrict	Rumah Sakit Bersalin Maternity Hospital		
	2019	2020	2021
(1)	(5)	(6)	(7)
1. Keruak	–	–	–
2. Jerowaru	–	–	–
3. Sakra	–	–	–
4. Sakra Barat	–	–	–
5. Sakra Timur	–	–	–
6. Terara	–	–	–
7. Montong Gading	–	–	–
8. Sikur	–	–	–
9. Masbagik	–	–	–
10. Pringgasela	–	–	–
11. Sukamulia	–	–	–
12. Suralaga	–	–	–
13. Selong	–	–	1
14. Labuhan Haji	–	–	–
15. Pringgabaya	–	–	–
16. Suela	–	–	–
17. Aikmel	–	–	–
18. Wanasaba	–	–	–
19. Sembalun	–	–	–
20. Lenek	–	–	–
21. Sambelia	–	–	–
<b>Lombok Timur</b>	–	–	<b>1</b>

Lanjutan Tabel/*Continued Table 4.2.1*

Kecamatan <i>Subdistrict</i>	Poliklinik <i>Polyclinic</i>		
	2019	2020	2021
(1)	(8)	(9)	(10)
1. Keruak	–	–	–
2. Jerowaru	–	–	1
3. Sakra	1	1	2
4. Sakra Barat	1	1	1
5. Sakra Timur	–	–	–
6. Terara	–	1	–
7. Montong Gading	1	1	1
8. Sikur	–	–	–
9. Masbagik	1	–	–
10. Pringgasela	–	–	–
11. Sukamulia	–	–	–
12. Suralaga	1	1	1
13. Selong	1	1	4
14. Labuhan Haji	2	2	2
15. Pringgabaya	2	3	2
16. Suela	–	–	–
17. Aikmel	1	1	2
18. Wanasaba	1	1	1
19. Sembalun	–	–	–
20. Lenek	2	1	2
21. Sambelia	–	–	–
<b>Lombok Timur</b>	<b>14</b>	<b>14</b>	<b>19</b>

Lanjutan Tabel/Continued Table 4.2.1

Kecamatan Subdistrict	Puskesmas Public Health Center		
	2019	2020	2021
(1)	(11)	(12)	(13)
1. Keruak	1	1	1
2. Jerowaru	2	2	2
3. Sakra	1	1	1
4. Sakra Barat	2	2	1
5. Sakra Timur	1	1	1
6. Terara	2	2	2
7. Montong Gading	1	2	1
8. Sikur	2	2	2
9. Masbagik	2	2	2
10. Pringgasela	1	2	2
11. Sukamulia	1	1	1
12. Suralaga	2	2	2
13. Selong	2	2	2
14. Labuhan Haji	2	2	2
15. Pringgabaya	2	2	3
16. Suela	1	1	1
17. Aikmel	2	2	2
18. Wanasaba	2	2	2
19. Sembalun	1	1	1
20. Lenek	2	2	2
21. Sambelia	2	2	2
<b>Lombok Timur</b>	<b>34</b>	<b>36</b>	<b>35</b>

Lanjutan Tabel/*Continued Table* 4.2.1

Kecamatan <i>Subdistrict</i>	Puskesmas Pembantu <i>Subsidiary of Public Health Center</i>		
	2019	2020	2021
(1)	(14)	(15)	(16)
1. Keruak	4	3	5
2. Jerowaru	6	7	6
3. Sakra	3	3	3
4. Sakra Barat	5	5	6
5. Sakra Timur	6	6	6
6. Terara	5	5	5
7. Montong Gading	4	5	5
8. Sikur	6	6	6
9. Masbagik	4	3	3
10. Pringgasela	3	3	3
11. Sukamulia	3	4	3
12. Suralaga	5	5	5
13. Selong	2	2	2
14. Labuhan Haji	3	3	3
15. Pringgabaya	5	3	4
16. Suela	6	6	7
17. Aikmel	4	3	3
18. Wanasaba	5	5	3
19. Sembalun	3	3	3
20. Lenek	1	1	1
21. Sambelia	3	3	1
<b>Lombok Timur</b>	<b>86</b>	<b>84</b>	<b>83</b>

Lanjutan Tabel/Continued Table 4.2.1

Kecamatan Subdistrict	Apotek Pharmacy		
	2019	2020	2021
(1)	(17)	(18)	(19)
1. Keruak	3	2	3
2. Jerowaru	–	1	2
3. Sakra	3	3	3
4. Sakra Barat	4	4	4
5. Sakra Timur	–	–	2
6. Terara	5	6	6
7. Montong Gading	1	2	1
8. Sikur	2	2	3
9. Masbagik	7	6	8
10. Pringgasea	2	3	3
11. Sukamulia	1	1	1
12. Suralaga	2	3	2
13. Selong	7	7	8
14. Labuhan Haji	4	4	4
15. Pringgabaya	4	6	6
16. Suela	–	1	1
17. Aikmel	2	2	2
18. Wanasaba	2	4	3
19. Sembalun	1	1	1
20. Lenek	3	4	3
21. Sambelia	–	1	1
<b>Lombok Timur</b>	<b>53</b>	<b>63</b>	<b>67</b>

Catatan/Note: <sup>1</sup> Desa pada tabel ini termasuk Unit Permukiman Transmigrasi (UPT) yang masih dibina oleh kementerian terkait dan nagari di Provinsi Sumatera Barat/Villages in this table include Transmigration Settlement Unit which is still fostered by the relevant ministries and the nagari in the Province of Sumatera Barat

Sumber/Source: BPS, Pendataan Potensi Desa (Podes)/BPS-Statistics Indonesia, Village Potential Data Collecting

**Tabel 4.2.2**  
**Table**

**Jumlah Tenaga Kesehatan Menurut Kecamatan di Kabupaten Lombok Timur, 2021**  
**Number of Health Human Resources by Subdistrict in Lombok Timur Regency, 2021**

Kecamatan Subdistrict	Dokter <sup>1</sup> Doctor <sup>1</sup>	Dokter Gigi Dentist	Perawat Nurse	Bidan Midwife	Tenaga kefarmasian Pharmacist
(1)	(2)	(3)	(4)	(5)	(6)
1. Keruak	3	...	52	37	8
2. Jerowaru	5	...	78	67	10
3. Sakra	4	...	75	52	7
4. Sakra Barat	5	...	67	53	5
5. Sakra Timur	3	...	65	36	5
6. Terara	8	...	84	72	7
7. Montong Gading	5	...	44	39	5
8. Sikur	6	...	92	75	5
9. Masbagik	10	...	117	90	13
10. Pringgasela	6	...	59	41	4
11. Sukamulia	4	...	54	47	5
12. Suralaga	5	...	62	81	6
13. Selong	8	...	92	83	9
14. Labuhan Haji	8	...	79	61	5
15. Pringgabaya	6	...	109	108	15
16. Suela	4	...	44	40	7
17. Aikmel	14	...	75	72	12
18. Wanasaba	4	...	57	87	6
19. Sembalun	2	...	41	20	4
20. Lenek	7	...	50	56	8
21. Sambelia	5	...	51	46	3
<b>Lombok Timur</b>	<b>122</b>	<b>...</b>	<b>1 447</b>	<b>1 263</b>	<b>149</b>

Lanjutan Tabel/Continued Table 4.2.2

Kecamatan Subdistrict	Tenaga Kesehatan Masyarakat Public Health worker	Tenaga Kesehatan Lingkungan Enviromental Health Worker	Tenaga Gizi Nutritionist	Ahli Teknologi Laboratorium Medik Medical Laboratory Technician
(1)	(7)	(8)	(9)	(10)
1. Keruak	2	4	2	4
2. Jerowaru	3	8	5	6
3. Sakra	3	5	6	4
4. Sakra Barat	1	5	3	3
5. Sakra Timur	2	6	4	3
6. Terara	4	6	9	7
7. Montong Gading	1	3	3	2
8. Sikur	2	4	11	6
9. Masbagik	7	11	13	12
10. Pringgasela	4	4	6	6
11. Sukamulia	2	2	4	2
12. Suralaga	5	5	8	6
13. Selong	5	7	10	6
14. Labuhan Haji	4	6	7	6
15. Pringgabaya	8	10	14	8
16. Suela	1	4	4	2
17. Aikmel	2	4	5	8
18. Wanasaba	5	6	7	3
19. Sembalun	2	2	3	5
20. Lenek	3	7	8	7
21. Sambelia	6	4	7	6
<b>Lombok Timur</b>	<b>72</b>	<b>113</b>	<b>139</b>	<b>112</b>

Catatan/Note: <sup>1</sup> Dokter dalam tabel ini termasuk dokter spesialis, dokter umum, dokter gigi, dan dokter spesialis gigi /Doctor in this table include medical specialist, general practitioner, dentist, and dentist specialist.

Sumber/Source: Dinas Kesehatan Kabupaten Lombok Timur/ Health Office of Lombok Timur Regency

**Tabel 4.2.3**  
**Table**

**Jumlah Rumah Sakit Umum, Rumah Sakit Khusus, Puskesmas, Klinik Pratama, dan Posyandu Menurut Kecamatan di Kabupaten Lombok Timur, 2020 dan 2021**  
**Number of General Hospital, Specialized Hospital, Public Health Center, Primary Clinic, and Integrated Health Post by Subdistrict in Lombok Timur Regency, 2020 and 2021**

Kecamatan Subdistrict	Rumah Sakit Umum General Hospital		Rumah Sakit Khusus Specialized Hospital	
	2020	2021	2020	2021
(1)	(2)	(3)	(4)	(5)
1. Keruak	-	1	-	-
2. Jerowaru	-	-	-	-
3. Sakra	-	-	-	-
4. Sakra Barat	-	-	-	-
5. Sakra Timur	-	-	-	-
6. Terara	-	1	-	-
7. Montong Gading	-	-	-	-
8. Sikur	-	-	-	-
9. Masbagik	-	-	-	-
10. Pringgasela	-	-	-	-
11. Sukamulia	-	-	-	-
12. Suralaga	-	-	-	-
13. Selong	3	3	-	1
14. Labuhan Haji	1	1	-	-
15. Pringgabaya	-	-	-	-
16. Suela	-	-	-	-
17. Aikmel	-	-	-	-
18. Wanasaba	-	-	-	-
19. Sembalun	-	-	-	-
20. Lenek	-	-	-	-
21. Sambelia	-	-	-	-
<b>Lombok Timur</b>	<b>4</b>	<b>6</b>	<b>-</b>	<b>1</b>



Lanjutan Tabel/Continued Table 4.2.3

Kecamatan Subdistrict	Puskesmas <sup>1</sup> Rawat Inap Public Health Center <sup>1</sup> with Inpatient Care		Puskesmas <sup>1</sup> Non Rawat Inap Public Health Center <sup>1</sup> without Inpatient Care	
	2020	2021	2020	2021
(1)	(6)	(7)	(8)	(9)
1. Keruak	1	1	-	-
2. Jerowaru	2	2	-	-
3. Sakra	1	1	-	-
4. Sakra Barat	1	1	-	-
5. Sakra Timur	1	1	-	-
6. Terara	2	2	-	-
7. Montong Gading	1	1	-	-
8. Sikur	2	2	-	-
9. Masbagik	3	3	-	-
10. Pringgasea	1	2	-	-
11. Sukamulia	1	1	-	-
12. Suralaga	2	2	-	-
13. Selong	2	2	-	-
14. Labuhan Haji	2	2	-	-
15. Pringgabaya	2	2	-	-
16. Suela	1	1	-	-
17. Aikmel	2	2	-	-
18. Wanasaba	2	2	-	-
19. Sembalun	1	1	-	-
20. Lenek	2	2	-	-
21. Sambelia	2	2	-	-
<b>Lombok Timur</b>	<b>34</b>	<b>35</b>	-	-

Lanjutan Tabel/*Continued Table 4.2.3*

Kecamatan Subdistrict	Klinik Pratama Primary Clinic		Posyandu Intregrated Health Post	
	2020	2021	2020	2021
(1)	(10)	(11)	(12)	(13)
1. Keruak	-	-	89	98
2. Jerowaru	-	1	120	120
3. Sakra	2	2	81	83
4. Sakra Barat	1	2	96	96
5. Sakra Timur	-	-	74	83
6. Terara	1	-	101	105
7. Montong Gading	1	1	76	83
8. Sikur	1	-	115	108
9. Masbagik	3	4	134	127
10. Pringgasela	-	1	92	97
11. Sukamulia	-	-	49	52
12. Suralaga	1	1	82	89
13. Selong	6	9	80	80
14. Labuhan Haji	1	1	73	75
15. Pringgabaya	1	4	122	155
16. Suela	-	-	78	82
17. Aikmel	1	2	130	68
18. Wanasaba	1	1	99	107
19. Sembalun	-	1	43	43
20. Lenek	1	-	46	92
21. Sambelia	1	1	81	82
<b>Lombok Timur</b>	<b>22</b>	<b>31</b>	<b>1 861</b>	<b>1 925</b>

Catatan/Note: <sup>1</sup> Puskesmas yang teregistrasi dan beroperasi/*Registered and operational Public Health Center*

Sumber/Source: Dinas Kesehatan Kabupaten Lombok Timur/*Health Office of Lombok Timur Regency*

**Tabel 4.2.4** Banyaknya Fasilitas Kesehatan di Kabupaten Lombok Timur, 2016-2021  
**Table** *Number of Health Facilities in Lombok Timur Regency, 2016-2021*

Fasilitas Kesehatan Health Facilities	2016	2017	2018	2019	2020	2020
(1)	(2)	(3)	(4)	(5)	(6)	(7)
Rumah Sakit <i>Hospital</i>	3	3	3	4	4	5
Rumah Bersalin <i>Maternity Hospital</i>	-	-	-	-	1	-
Puskesmas <i>Public Health Center</i>	29	31	32	33	35	35
Posyandu <i>Integrated Health Post</i>	1 725	1 736	1 747	1 767	1 861	1 925
Klinik <i>Clinic</i>	22	20	20	27	22	34
Polindes <i>Village Maternity Post</i>	244	240	244	240	254	221
Puskesmas Pembantu <i>Auxiliary Health Center</i>	87	87	87	87	87	81

Catatan/Note: ...

Sumber/Source: Dinas Kesehatan Kabupaten Lombok Timur/Health Office of Lombok Timur Regency

**Tabel**  
**Table** 4.2.5

**Banyaknya Dokter Spesialis, Dokter Umum dan Dokter Gigi Menurut Sarana Pelayanan Kesehatan di Kabupaten Lombok Timur, 2021**  
**Number of Specialist Doctors, General Practitioners and Dentists by Health Facilities in Lombok Timur Regency, 2021**

<b>Unit Kerja</b> <b>Work Unit</b>	<b>Dokter Spesialis</b> <b>Medical Specialist</b>	<b>Dokter Umum</b> <b>General Practitioner</b>	<b>Dokter Gigi</b> <b>Dentist</b>
(1)	(2)	(3)	(4)
Puskesmas <i>Public Health Center</i>	-	106	16
Rumah Sakit <i>Hospital</i>	58	74	4
Instansi Dinkes <i>Health Office's Institution</i>	-	-	-
Sarana Kesehatan Lain <i>Other Health Facilities</i>	-	-	-
Dinas Kesehatan <i>Health Office</i>	-	2	-

Catatan/Note: ...

Sumber/Source: BPS, Survei Sosial Ekonomi Nasional Maret/BPS-Statistics Indonesia, March National Socioeconomic Survey

**Tabel 4.2.6** Jumlah Kasus 10 Penyakit Terbanyak di Kabupaten Lombok Timur, 2020  
**Table** *Number of 10 Most Common Diseases in Lombok Timur Regency, 2020*

Jenis Penyakit Disease	Jumlah Kasus
(1)	(2)
1. COMMON COLD (NASOPHARYNGITIS AKUT)	36 582
2. HIPERTENSI PRIMER	28 917
3. ISPA TDK TERSPESIFIKASI	26 639
4. GASTROENTRITIS INFEKSI	16 194
5. NON INSULIN DEPENDENT DIABETES MELLITUS	15 134
6. DEMAM TDK TERSPESIFIKASI (OBSERVASI FEBRIS)	14 717
7. DISPEPSIA	10 388
8. ASTHMA	8 517
9. DEMAM TIFOID	8 111
10. MIALGIA	8 083

Catatan/Note: ...

Sumber/Source: Dinas Kesehatan Kabupaten Lombok Timur/Health Office of Lombok Timur Regency

**Tabel**  
**Table** 4.2.7

**Jumlah Kasus 10 Penyakit Terbanyak di Kabupaten  
Lombok Timur 2021**  
*Number of 10 Most Common Diseases in Lombok Timur  
Regency 2021*

Jenis Penyakit Disease	Jumlah Kasus
(1)	(2)
1. COMMON COLD (NASOPHARYNGITIS AKUT)	27 497
2. HIPERTENSI PRIMER	21 022
3. ISPA TDK TERSPESIFIKASI	20 929
4. NON INSULIN DEPENDENT DIABETES MELLITUS	12 732
5. DEMAM TDK TERSPESIFIKASI (OBSERVASI FEBRIS)	9 937
6. DISPEPSIA	9 035
7. GASTROENTRITIS INFEKSI	8 219
8. NIDDM TANPA KOMPLIKASI	6 878
9. MIALGIA	6 878
10. GASTRITIS, TDK TERIDENTIFIKASI	6 448

Catatan/Note: ...

Sumber/Source: Dinas Kesehatan Kabupaten Lombok Timur/Health Office of Lombok Timur Regency

**Tabel**  
**Table** 4.2.8

**Banyaknya Bayi Berat Badan Lahir Rendah (BBLR), BBLR Dirujuk dan Bergizi Buruk di Kabupaten Lombok Timur, 2012 - 2021**  
**Number of Infants with Low Birth Weight (LBW), LBW Infant Referrals and Malnutrition in Lombok Timur Regency, 2012 - 2021**

Tahun Year	Bayi Lahir Number of Birth	BBLR LBW		Gizi Buruk Malnutrition
		Jumlah Total	Dirujuk Referred	
(1)	(2)	(3)	(4)	(5)
2012	25 787	869	869	200
2013	25 547	888	888	226
2014	26 278	915	915	132
2015	26 629	981	981	98
2016	26 616	978	978	112
2017	26 131	798	798	72
2018	25 273	846	846	42
2019	26 950	911	911	72
2020	27 561	945	945	49
2021	24 549	964	964	116

Catatan/Note: ...

Sumber/Source: Dinas Kesehatan Kabupaten Lombok Timur/Health Office of Lombok Timur Regency

**Tabel**  
**Table** 4.2.9

**Jumlah Ibu Hamil Melakukan Kunjungan K1 dan K4, Menderita Kekurangan Energi Kronis (KEK), dan Mendapat Tablet Zat Besi (Fe) di Kabupaten Lombok Timur, 2012 - 2021**

*Number of Pregnant Women doing K1 and K4 Visit, Suffering Chronic Energy Deficiency (CED), and got Fe Tablet in Lombok Timur Regency, 2012 - 2021*

Tahun Year	Jumlah Ibu Hamil Number of Pregnant Women	Melakukan Kunjungan K1 Make a K1 Visit	Melakukan Kunjungan K4 Make a K2 Visit
(1)	(2)	(3)	(4)
2012	28 825	29 257	27 104
2013	30 074	29 272	27 154
2014	29 773	31 684	28 373
2015	28 771	31 073	28 354
2016	28 457	28 419	27 923
2017	28 139	28 369	27 610
2018	27 800	29 286	27 794
2019	27 457	31 294	28 390
2020	27 121	25 938	24 071
2021	25 859	25 768	25 494



Lanjutan Tabel/*Continued Table* 4.2.9

<b>Tahun</b> <i>Year</i>	<b>Kurang Energi Kronis (KEK)</b> <i>Cronic Energy Deficiency (CED)</i>	<b>Mendapat Zat Besi (Fe)</b> <i>Got Iron Supplement (Fe)</i>
(1)	(5)	(6)
2012	3 676	27 104
2013	3 739	26 705
2014	3 417	28 410
2015	3 716	28 248
2016	3 938	28 022
2017	3 129	27 485
2018	4 350	27 794
2019	4 871	28 269
2020	4 831	25 452
2021	3 775	23 548

Catatan/*Note*: ...Sumber/*Source*: Dinas Kesehatan Kabupaten Lombok Timur/*Health Office of Lombok Timur Regency*

**Tabel**  
**Table** 4.2.10**Jumlah Kasus HIV/AIDS, IMS, DBD, Diare, TB, dan Malaria Menurut Kecamatan di Kabupaten Lombok Timur 2021**  
**Number of HIV / AIDS, STD, DHF, Diarrhea, TB, and Malaria Cases by Subdistrict in Lombok Timur Regency 2021**

Kecamatan Subdistrict	HIV/AIDS	IMS STD	DBD DHF
(1)	(2)	(3)	(4)
1. Keruak	2	-	3
2. Jerowaru	1	1	27
3. Sakra	1	-	61
4. Sakra Barat	-	-	20
5. Sakra Timur	1	-	32
6. Terara	2	-	52
7. Montong Gading	1	-	7
8. Sikur	1	-	10
9. Masbagik	3	-	32
10. Pringgasela	-	-	66
11. Sukamulia	1	-	1
12. Suralaga	-	-	22
13. Selong	2	1	44
14. Labuhan Haji	-	2	36
15. Pringgabaya	7	3	6
16. Suela	3	2	1
17. Aikmel	-	2	8
18. Wanasaba	1	-	-
19. Sembalun	-	-	-
20. Lenek	1	-	12
21. Sambelia	-	-	44
RSUD dr. Soedjono Selong	-	-	-
<b>Lombok Timur</b>	<b>27</b>	<b>11</b>	<b>484</b>

Lanjutan Tabel/Continued Table 4.2.10

Kecamatan Subdistrict	Diare Diarrhea	TB TB	Malaria Malaria
(1)	(5)	(6)	(7)
1. Keruak	1 500	98	-
2. Jerowaru	853	80	-
3. Sakra	2 132	71	-
4. Sakra Barat	1 861	55	-
5. Sakra Timur	994	30	-
6. Terara	860	70	-
7. Montong Gading	841	42	-
8. Sikur	2 105	75	-
9. Masbagik	2 186	125	-
10. Pringgasela	668	42	-
11. Sukamulia	1 029	22	-
12. Suralaga	1 355	46	-
13. Selong	1 774	70	-
14. Labuhan Haji	1 515	83	-
15. Pringgabaya	1 316	119	-
16. Suela	917	32	-
17. Aikmel	1 253	90	-
18. Wanasaba	1 273	82	-
19. Sembalun	255	8	-
20. Lenek	1 313	79	-
21. Sambelia	759	30	-
RSUD dr. Soedjono Selong	-	86	-
<b>Lombok Timur</b>	<b>26 759</b>	<b>1 435</b>	<b>-</b>

Catatan/Note: ...

Sumber/Source: Dinas Kesehatan Kabupaten Lombok Timur/Health Office of Lombok Timur Regency

**Tabel** 4.2.11  
**Table**

**Banyaknya Kematian Ibu di Kabupaten Lombok Timur, 2012 - 2021**  
**Number of Maternal Mortality in Lombok Timur Regency, 2012 - 2021**

Tahun Year	Jumlah Lahir Hidup Number of Live Birth	Jumlah Ibu Hamil Number of Pregnant Women	Banyak Kematian Ibu Number of Maternal Mortality			Jumlah Total
			Hamil Pregnant	Bersalin Delivery	Nifas Puerperal	
(1)	(2)	(3)	(4)	(5)	(6)	(7)
2012	25 787	28 825	5	8	12	25
2013	25 547	30 074	10	6	19	35
2014	26 278	29 773	11	11	15	37
2015	26 629	28 771	4	3	21	28
2016	26 616	28 457	3	3	14	20
2017	26 131	28 139	2	8	12	22
2018	27 211	27 800	5	14	15	34
2019	26 950	27 457	7	10	12	29
2020	27 313	27 121	9	14	20	43
2021	24 549	25 859	10	3	32	45

Catatan/Note: ...

Sumber/Source: Dinas Kesehatan Kabupaten Lombok Timur/Health Office of Lombok Timur Regency

**Tabel 4.2.12** Jumlah Kelahiran dan Kematian Bayi yang Dilaporkan di Kabupaten Lombok Timur, 2012 - 2021  
**Number of Births and Infant Deaths Reported in Lombok Timur Regency, 2012 - 2021**

Tahun Year	Kelahiran Birth	Lahir Hidup Live Birth	Lahir Mati Death Birth	Bayi Mati Infant Death
(1)	(2)	(3)	(4)	(5)
2012	26 038	25 787	251	620
2013	25 749	25 547	202	591
2014	26 493	26 278	215	482
2015	26 834	26 629	205	482
2016	26 828	26 616	212	467
2017	26 331	26 131	200	346
2018	27 415	27 211	204	227
2019	27 173	26 950	223	288
2020	27 561	27 313	248	297
2021	24 790	24 549	241	237

Catatan/Note: ...

Sumber/Source: Dinas Kesehatan Kabupaten Lombok Timur/Health Office of Lombok Timur Regency

**Tabel**  
**Table** 4.2.13

**Jumlah Sarana Kebersihan di Kabupaten Lombok Timur,  
2020**  
*Number of Sanitary Facilities in Lombok Timur Regency,  
2020*

Kecamatan Subdistrict	Bank Sampah	TPS Desa	ITF	KSM / TPS3R	TPA
(1)	(2)	(3)	(4)	(5)	(6)
1. Keruak	1	0	0	0	0
2. Jerowaru	2	1	0	0	0
3. Sakra	5	2	0	2	0
4. Sakra Barat	4	1	0	1	0
5. Sakra Timur	3	1	0	0	0
6. Terara	1	2	0	1	0
7. Montong Gading	2	0	0	0	0
8. Sikur	5	1	0	0	0
9. Masbagik	4	6	0	2	0
10. Pringgasela	1	1	0	0	0
11. Sukamulia	4	2	0	0	0
12. Suralaga	7	2	0	0	0
13. Selong	11	20	0	0	0
14. Labuhan Haji	1	10	1	1	1
15. Pringgabaya	22	3	0	0	0
16. Suela	96	1	0	0	0
17. Aikmel	3	3	0	1	0
18. Wanasaba	6	1	0	0	0
19. Sembalun	1	0	0	1	0
20. Lenek	8	1	0	0	0
21. Sambelia	1	0	0	0	0
<b>Lombok Timur</b>	<b>101</b>	<b>58</b>	<b>1</b>	<b>9</b>	<b>1</b>

Catatan/Note: ...

Sumber/Source: Dinas Lingkungan Hidup dan Kebersihan Kabupaten Lombok/Environmental and Sanitary Office of Lombok Timur Regency

**Tabel 4.2.14** Jumlah Timbunan Sampah (Ton) Menurut Kecamatan di Kabupaten Lombok Timur, 2020  
**Number of Garbage Dumps (Ton) by Subdistrict in Lombok Timur Regency, 2020**

Kecamatan Subdistrict	Timbunan Sampah (Ton) Garbage Dump (Ton)
(1)	(2)
1. Keruak	7 935
2. Jerowaru	9 059
3. Sakra	8 501
4. Sakra Barat	7 608
5. Sakra Timur	6 604
6. Terara	10 239
7. Montong Gading	6 582
8. Sikur	10 371
9. Masbagik	15 014
10. Pringgasela	7 984
11. Sukamulia	4 805
12. Suralaga	8 025
13. Selong	13 774
14. Labuhan Haji	8 506
15. Pringgabaya	14 078
16. Suela	5 793
17. Aikmel	9 078
18. Wanasaba	9 208
19. Sembalun	2 988
20. Lenek	5 746
21. Sambia	4 866
<b>Lombok Timur</b>	<b>176 764</b>

Catatan/Note: ...

Sumber/Source: Dinas Lingkungan Hidup dan Kebersihan Kabupaten Lombok/Environmental and Sanitary Office of Lombok Timur Regency

**Tabel**  
**Table** 4.2.15

**Jumlah Sarana Pembuangan Sampah Menurut Kecamatan  
di Kabupaten Lombok Timur, 2020**  
*Number of Waste Disposal Facilities by Subdistrict in Lombok  
Timur Regency, 2020*

Kecamatan Subdistrict	Sarana Pembuangan Sampah / Waste Disposal Facilities				
	Truk Jungkit Dump Truck	Arm Roll Truck	Pick Up	Motor Roda 3	Gerobak Sampah
(1)	(2)	(3)	(4)	(5)	(6)
1. Keruak	1	0	3	0	0
2. Jerowaru	0	0	0	2	0
3. Sakra	0	0	0	6	0
4. Sakra Barat	0	0	1	2	5
5. Sakra Timur	0	0	1	0	0
6. Terara	0	0	0	2	0
7. Montong Gading	0	0	1	0	0
8. Sikur	1	0	0	5	0
9. Masbagik	3	0	0	3	5
10. Pringgasela	0	0	1	2	0
11. Sukamulia	0	0	1	2	1
12. Suralaga	0	0	6	3	0
13. Selong	0	0	0	1	2
14. Labuhan Haji	0	0	0	0	5
15. Pringgabaya	1	0	1	0	0
16. Suela	0	0	0	0	0
17. Aikmel	1	0	2	8	5
18. Wanasaba	1	0	0	0	0
19. Sembalun	0	0	0	3	0
20. Lenek	0	0	1	0	5
21. Sambelia	0	0	0	0	0
Dinas Lingkungan Hidup dan Kebersihan	14	2	4	19	0
<b>Lombok Timur</b>	<b>22</b>	<b>2</b>	<b>22</b>	<b>58</b>	<b>28</b>

Catatan/Note: ...

Sumber/Source: Dinas Lingkungan Hidup dan Kebersihan Kabupaten Lombok/Environmental and Sanitary Office of Lombok Timur Regency



**Tabel**  
**Table** 4.2.16**Jumlah Sampah (meter kubik) Masuk ke TPA Ijobalit, 2017-2020**  
**Number of Garbages (meter cubic) Entering Ijobalit Landfill, 2017-2020**

Bulan Month	Jumlah Sampah / Number of Garbage (Ton)			
	2017	2018	2019	2020
(1)	(2)	(3)	(4)	(5)
1. Januari January	1 836,45	5 322,00	7 408,00	11 068,00
2. Februari February	1 767,15	5 278,00	5 963,00	9 621,00
3. Maret March	1 678,05	6 175,00	6 306,00	10 563,00
4. April April	1 666,50	5 904,00	7 235,00	10 619,00
5. Mei May	1 684,32	5 553,00	7 804,00	10 198,00
6. Juni June	1 502,82	5 732,00	8 102,00	10 424,00
7. Juli July	1 667,49	6 247,00	8 219,00	11 107,00
8. Agustus August	1 755,60	5 410,00	8 202,00	11 585,00
9. September September	1 846,02	5 922,00	8 246,00	11 358,00
10. Oktober October	1 787,94	5 876,00	8 328,00	11 939,00
11. November November	1 778,70	5 919,00	8 256,00	11 686,00
12. Desember December	1 957,89	6 103,00	8 552,00	12 157,00
<b>Jumlah/Total</b>	<b>20 928,93</b>	<b>69 441,00</b>	<b>92 621,00</b>	<b>132 325,00</b>

Catatan/Note: ...

Sumber/Source: Dinas Lingkungan Hidup dan Kebersihan Kabupaten Lombok/Environmental and Sanitary Office of Lombok Timur Regency

**Tabel**  
**Table** 4.2.17**Jumlah dan Persentase Rumah Tangga Menurut Penggunaan Fasilitas Buang Air Besar di Kabupaten Lombok Timur, 2020**  
**Number and Percentage of Household by Type of Toilet Facility Used in Lombok Timur Regency, 2020**

<b>Jenis Fasilitas yang Digunakan</b> <i>Type of Facility Used</i>	<b>Jumlah Rumah Tangga</b> <i>Number of Households</i>	<b>Persentase</b> <i>Percentage</i>
(1)	(2)	(3)
1. Sendiri <i>Not Shared</i>	235 705	63,77
2. Bersama Rumah Tangga Lain <i>Shared with Other Household</i>	91 310	24,70
3. Komunal <i>Communal</i>	379	0,10
4. MCK Umum <i>Public Facility</i>	2 188	0,59
5. Tidak Menggunakann <i>Not Using</i>	-	0,00
6. Tidak Ada <i>No Facility</i>	40 060	10,84
<b>Jumlah / Total</b>	<b>369 641</b>	<b>100,00</b>

Catatan/Note: ...

Sumber/Source: BPS, Survei Sosial Ekonomi Nasional (Susenas)/BPS-Statistics Indonesia, National Socioeconomic Survey

**Tabel 4.2.18** Jumlah dan Persentase Rumah Tangga Menurut Jenis Kloset yang Digunakan di Kabupaten Lombok Timur, 2020  
**Number and Percentage of Household by Type of Toilet Used in Lombok Timur Regency, 2020**

Jenis Toilet yang Digunakan <i>Type of Toilet Used</i>	Jumlah <i>Total</i>	Persentase <i>Percentage</i>
(1)	(2)	(3)
Leher Angsa	323 605	98,84
Plengsengan Dengan Tutup	489	0,15
Plengsengan Tanpa Tutup	2 419	0,74
Cemplung/Cubluk	880	0,27
<b>Jumlah / Total</b>	<b>327 394</b>	<b>100,00</b>

Catatan/Note: ...

Sumber/Source: BPS, Survei Sosial Ekonomi Nasional (Susenas)/BPS-Statistics Indonesia, National Socioeconomic Survey

### 4.3 AGAMA DAN SOSIAL LAINNYA RELIGION AND OTHER SOCIAL AFFAIRS

**Tabel 4.3.1** Jumlah Penduduk Menurut Kecamatan dan Agama yang Dianut di Kabupaten Lombok Timur, 2020  
*Population by Subdistrict and Religion in Lombok Timur Regency, 2020*

Kecamatan Subdistrict	Islam Islam	Protestan Protestant	Katolik Catholic	Hindu Hindu	Budha Buddha	Lainnya Others
(1)	(2)	(3)	(4)	(5)	(6)	(7)
1. Keruak	57 132	-	-	-	-	-
2. Jerowaru	64 270	1	1	2	-	-
3. Sakra	76 052	3	7	14	2	-
4. Sakra Barat	78 136	4	-	7	-	-
5. Sakra Timur	105 742	6	-	4	-	-
6. Terara	36 556	6	6	20	-	-
7. Montong Gading	91 532	51	10	218	8	-
8. Sikur	109 640	19	29	46	1	-
9. Masbagik	69 984	1	-	7	-	-
10. Pringgasele	36 782	30	1	122	5	-
11. Sukamulia	48 325	2	-	3	-	-
12. Suralaga	62 853	2	-	1	-	-
13. Selong	63 652	-	1	-	-	-
14. Labuhan Haji	69 238	2	-	-	-	-
15. Pringgabaya	23 346	1	-	253	4	2
16. Suela	45 659	6	2	-	-	-
17. Aikmel	64 416	9	23	20	-	-
18. Wanasaba	51 454	2	-	-	1	-
19. Sembalun	57 831	1	-	1	-	-
20. Lenek	61 214	13	-	-	-	-
21. Sambelia	41 392	1	1	-	-	-
<b>Lombok Timur</b>	<b>1 315 206</b>	<b>160</b>	<b>81</b>	<b>718</b>	<b>21</b>	<b>2</b>

Catatan/Note: Jumlah penduduk berbeda dengan Tabel 3.1.1 karena Tabel 3.1.1 menggunakan jumlah penduduk Hasil Sensus Penduduk 2020 September oleh BPS sedangkan Tabel 4.3.1 menggunakan jumlah penduduk hasil registrasi Dukcapil hingga 1 November 2020.

Sumber/Source: Dinas Kependudukan dan Pencatatan Sipil Kabupaten Lombok Timur/Population and Civil Registry Office of Lombok Timur Regency

**Tabel**  
**Table** 4.3.2**Jumlah Tempat Peribadatan Menurut Kecamatan di Kabupaten Lombok Timur, 2020**  
**Number of Places of Worship by Subdistrict in Lombok Timur Regency, 2020**

Kecamatan Subdistrict	Masjid Mosque	Mushola Pray Room	Gereja Protestan Protestant Church	Gereja Katholik Catholic Church	Pura Temple	Vihara Vihara
(1)	(2)	(3)	(4)	(5)	(6)	(7)
1. Keruak	59	90	-	-	-	-
2. Jerowaru	100	162	-	-	-	-
3. Sakra	55	197	-	-	-	-
4. Sakra Barat	78	149	-	-	-	-
5. Sakra Timur	90	148	-	-	-	-
6. Terara	101	226	-	-	-	-
7. Montong Gading	61	172	-	-	-	-
8. Sikur	95	281	-	-	-	-
9. Masbagik	83	322	-	-	-	-
10. Pringgasela	74	291	-	-	-	-
11. Sukamulia	25	118	-	-	-	-
12. Suralaga	57	146	-	-	-	-
13. Selong	50	253	1	-	1	-
14. Labuhan Haji	53	150	-	-	-	-
15. Pringgabaya	71	207	-	-	-	-
16. Suela	63	148	-	-	-	-
17. Aikmel	112	357	-	-	-	-
18. Wanasaba	81	456	-	-	-	-
19. Sembalun	30	71	-	-	-	-
20. Lenek	...	...	-	-	-	-
21. Sambelia	54	100	-	-	1	-
<b>Lombok Timur</b>	<b>1 392</b>	<b>4 044</b>	<b>1</b>	<b>-</b>	<b>2</b>	<b>-</b>

Catatan/Note: Data Kecamatan Aikmel masih termasuk Kecamatan Lenek / The Data of Aikmel Subdistrict is including Lenek Subdistrict

Sumber/Source: Kantor Kementerian Agama Kabupaten Lombok Timur / Religious Affairs Office of Lombok Timur Regency

**Tabel**  
**Table** 4.3.3

**Jumlah Desa<sup>1</sup>/Kelurahan yang Mengalami Bencana Alam<sup>2</sup> Menurut Kecamatan di Kabupaten Lombok Timur, 2018–2020**  
**Number of Villages<sup>1</sup>/Kelurahan that Had Natural Disaster<sup>2</sup> by Subdistrict in Lombok Timur Regency, 2018–2020**

Kecamatan Subdistrict	Banjir/Flood		
	2018	2019	2020
(1)	(2)	(3)	(4)
1. Keruak	3	1	1
2. Jerowaru	1	–	–
3. Sakra	–	–	–
4. Sakra Barat	3	–	–
5. Sakra Timur	–	–	–
6. Terara	–	–	1
7. Montong Gading	–	–	–
8. Sikur	–	–	–
9. Masbagik	–	–	–
10. Pringgasela	–	–	–
11. Sukamulia	–	–	–
12. Suralaga	–	–	–
13. Selong	–	3	2
14. Labuhan Haji	–	–	–
15. Pringgabaya	3	1	4
16. Suela	–	–	–
17. Aikmel	–	–	–
18. Wanasaba	–	–	–
19. Sembalun	1	–	–
20. Lenek	–	–	–
21. Sambelia	3	–	–
<b>Lombok Timur</b>	<b>14</b>	<b>5</b>	<b>8</b>

Lanjutan Tabel/*Continued Table* 4.3.3

Kecamatan Subdistrict	Gempa Bumi/ <i>Earthquake</i>		
	2018	2019	2020
(1)	(5)	(6)	(7)
1. Keruak	15	1	–
2. Jerowaru	15	–	–
3. Sakra	7	4	–
4. Sakra Barat	18	10	6
5. Sakra Timur	8	–	–
6. Terara	15	7	–
7. Montong Gading	8	1	–
8. Sikur	14	3	–
9. Masbagik	10	–	–
10. Pringgasela	10	–	–
11. Sukamulia	9	9	–
12. Suralaga	15	–	–
13. Selong	11	–	–
14. Labuhan Haji	12	–	–
15. Pringgabaya	15	14	3
16. Suela	8	8	–
17. Aikmel	14	–	–
18. Wanasaba	13	–	–
19. Sembalun	6	6	–
20. Lenek	10	1	–
21. Sambelia	11	–	–
<b>Lombok Timur</b>	<b>244</b>	<b>64</b>	<b>9</b>

Lanjutan Tabel/*Continued Table* 4.3.3

Kecamatan <i>Subdistrict</i>	Tanah Longsor/ <i>Landslide</i>		
	2018	2019	2020
(1)	(8)	(9)	(10)
1. Keruak	–	–	–
2. Jerowaru	–	–	–
3. Sakra	–	–	–
4. Sakra Barat	–	–	–
5. Sakra Timur	–	–	–
6. Terara	–	–	–
7. Montong Gading	–	–	–
8. Sikur	1	–	1
9. Masbagik	–	–	–
10. Pringgasela	–	–	–
11. Sukamulia	–	–	–
12. Suralaga	–	–	–
13. Selong	–	1	1
14. Labuhan Haji	–	–	–
15. Pringgabaya	1	–	–
16. Suela	1	–	–
17. Aikmel	–	–	–
18. Wanasaba	1	–	–
19. Sembalun	2	1	–
20. Lenek	–	–	–
21. Sambelia	1	–	–
<b>Lombok Timur</b>	<b>7</b>	<b>2</b>	<b>2</b>

Catatan/*Note*: <sup>1</sup> Desa pada tabel ini termasuk Unit Permukiman Transmigrasi (UPT) yang masih dibina oleh kementerian terkait dan nagari di Provinsi Sumatera Barat/*Villages in this table are included in Transmigration Settlement Unit which is still fostered by the relevant ministries and the nagari in the Province of Sumatera Barat*

Sumber/*Source*: <sup>2</sup> Kejadian dalam setahun sebelum tahun pencacahan/*Occurred during the last one year before the enumeration years*  
BPS, Pendataan Potensi Desa (Podes)/*BPS-Statistics Indonesia, Village Potential Data Collecting*



**Tabel 4.3.4** Banyaknya Kecelakaan Lalu Lintas dan Korban di Kabupaten Lombok Timur, 2011–2021  
**Number of Traffic Accidents and Victims in Lombok Timur Regency, 2011–2021**

Tahun Year	Jumlah Kecelakaan Number of Traffic Accidents	Korban / Victim			Jumlah Total
		Meninggal Dead	Luka Berat Severe Injuries	Luka Ringan Minor Injuries	
(1)	(2)	(3)	(4)	(5)	(6)
2011	579	71	54	761	886
2012	484	68	43	625	736
2013	400	75	31	467	573
2014	450	116	48	419	583
2015	468	88	30	530	648
2016	518	100	11	657	768
2017	456	110	5	557	672
2018	388	115	3	458	576
2019	378	114	3	392	509
2020	241	86	3	232	321
2021	281	79	11	292	382

Catatan/Note: ...

Sumber/Source: Polres Lombok Timur/Lombok Timur Police Station

**Tabel**  
**Table** 4.3.5**Jumlah Perceraian Berdasarkan Faktor Penyebabnya di Kabupaten Lombok Timur, 2021**  
**Number of Divorces by Causal Factor in Lombok Timur Regency, 2021**

<b>Faktor Penyebab</b> <b>Causal Factor</b>	<b>Jumlah Perceraian</b> <b>Number of Divorces</b>
(1)	(2)
1. Zina / <i>Adultery</i>	2
2. Mabuk / <i>Drunk</i>	1
3. Madat	-
4. Judi / <i>Gambling</i>	-
5. Meninggalkan Salah Satu Pihak / <i>Leave the Spouse</i>	252
6. Dihukum Penjara / <i>Sentenced to Prison</i>	-
7. Poligami / <i>Polygamy</i>	3
8. Kekerasan Dalam Rumah Tangga (KDRT) / <i>Domestic Violence</i>	11
9. Cacat Badan / <i>Physical Disability</i>	-
10. Perselisihan dan Pertengkaran Terus Menerus / <i>Disputes</i>	959
11. Kawin Paksa / <i>Forced Marriage</i>	-
12. Murtad	4
13. Ekonomi / <i>Economic</i>	7
<b>Jumlah / Total</b>	<b>1 239</b>

Catatan/Note: ...

Sumber/Source: Pengadilan Agama Selong / *Selong Religious Court*

**Tabel** 4.3.6 **Jumlah Perceraian Menurut Bulan dan Faktor Penyebabnya di Kabupaten Lombok Timur, 2021**  
**Number of Divorces by Month and Causal Factor in Lombok Timur Regency, 2021**

Faktor Penyebab <i>Causal Factor</i>	Januari <i>January</i>	Februari <i>February</i>	Maret <i>March</i>
(1)	(2)	(3)	(4)
1. Zina / <i>Adultery</i>	-	1	-
2. Mabuk / <i>Drunk</i>	-	-	-
3. Madat	-	-	-
4. Judi / <i>Gambling</i>	-	-	-
5. Meninggalkan Salah Satu Pihak / <i>Leave the Spouse</i>	24	17	25
6. Dihukum Penjara / <i>Sentenced to Prison</i>	-	-	-
7. Poligami / <i>Polygamy</i>	-	-	-
8. Kekerasan Dalam Rumah Tangga (KDRT) / <i>Domestic Violence</i>	3	-	2
9. Cacat Badan / <i>Physical Disability</i>	-	-	-
10. Perselisihan dan Pertengkaran Terus Menerus / <i>Disputes</i>	57	58	79
11. Kawin Paksa / <i>Forced Marriage</i>	-	-	-
12. Murtad	-	1	-
13. Ekonomi / <i>Economic</i>	1	-	-
<b>Jumlah / Total</b>	<b>85</b>	<b>77</b>	<b>106</b>

Lanjutan Tabel/*Continued Table* 4.3.6

<b>Faktor Penyebab Causal Factor</b>	<b>April April</b>	<b>Mei May</b>	<b>Juni June</b>
(1)	(5)	(6)	(7)
1. Zina / <i>Adultery</i>	1	-	-
2. Mabuk / <i>Drunk</i>	-	-	-
3. Madat	-	-	-
4. Judi / <i>Gambling</i>	-	-	-
5. Meninggalkan Salah Satu Pihak / <i>Leave the Spouse</i>	8	17	36
6. Dihukum Penjara / <i>Sentenced to Prison</i>	-	-	-
7. Poligami / <i>Polygamy</i>	-	-	1
8. Kekerasan Dalam Rumah Tangga (KDRT) / <i>Domestic Violence</i>	3	-	-
9. Cacat Badan / <i>Physical Disability</i>	-	-	-
10. Perselisihan dan Pertengkarannya Terus Menerus / <i>Disputes</i>	74	52	68
11. Kawin Paksa / <i>Forced Marriage</i>	-	-	-
12. Murtad	1	-	-
13. Ekonomi / <i>Economic</i>	1	1	1
<b>Jumlah / Total</b>	<b>88</b>	<b>70</b>	<b>106</b>

Lanjutan Tabel/Continued Table 4.3.6

<b>Faktor Penyebab Causal Factor</b>	<b>Juli July</b>	<b>Agustus August</b>	<b>September September</b>
(1)	(8)	(9)	(10)
1. Zina / <i>Adultery</i>	-	-	-
2. Mabuk / <i>Drunk</i>	-	-	-
3. Madat	-	-	-
4. Judi / <i>Gambling</i>	-	-	-
5. Meninggalkan Salah Satu Pihak / <i>Leave the Spouse</i>	26	21	18
6. Dihukum Penjara / <i>Sentenced to Prison</i>	-	-	-
7. Poligami / <i>Polygamy</i>	-	-	1
8. Kekerasan Dalam Rumah Tangga (KDRT) / <i>Domestic Violence</i>	-	-	1
9. Cacat Badan / <i>Physical Disability</i>	-	-	-
10. Perselisihan dan Pertengkaran Terus Menerus / <i>Disputes</i>	104	64	72
11. Kawin Paksa / <i>Forced Marriage</i>	-	-	-
12. Murdad	-	-	-
13. Ekonomi / <i>Economic</i>	-	-	1
<b>Jumlah / Total</b>	<b>130</b>	<b>85</b>	<b>93</b>

Lanjutan Tabel/*Continued Table* 4.3.6

<b>Faktor Penyebab Causal Factor</b>	<b>Oktober October</b>	<b>November November</b>	<b>Desember December</b>	<b>Jumlah Total</b>
(1)	(11)	(12)	(13)	(14)
1. Zina / <i>Adultery</i>	-	-	-	2
2. Mabuk / <i>Drunk</i>	-	-	1	1
3. Madat	-	-	-	-
4. Judi / <i>Gambling</i>	-	-	-	-
5. Meninggalkan Salah Satu Pihak / <i>Leave the Spouse</i>	18	28	14	252
6. Dihukum Penjara / <i>Sentenced to Prison</i>	-	-	-	-
7. Poligami / <i>Polygamy</i>	-	1	-	3
8. Kekerasan Dalam Rumah Tangga (KDRT) / <i>Domestic Violence</i>	-	-	2	11
9. Cacat Badan / <i>Physical Disability</i>	-	-	-	-
10. Perselisihan dan Pertengkaran Terus Menerus / <i>Disputes</i>	74	128	129	959
11. Kawin Paksa / <i>Forced Marriage</i>	-	-	-	-
12. Murtad	-	1	1	4
13. Ekonomi / <i>Economic</i>	1	1	-	7
<b>Jumlah / Total</b>	<b>93</b>	<b>159</b>	<b>147</b>	<b>1 239</b>

Catatan/Note: ...

Sumber/Source: Pengadilan Agama Selong / *Selong Religious Court*

**Tabel 4.3.7** Jumlah Penduduk Lanjut Usia yang Menerima Bantuan Menurut Kecamatan di Kabupaten Lombok Timur, 2020  
**Number of Elderly Residents Receiving Social Funds by Subdistrict in Lombok Timur Regency, 2020**

Kecamatan Subdistrict	Jumlah Penduduk Lanjut Usia Total of Elderly Residents	Jumlah yang Menerima Bantuan Total of Social Fund Receivers
(1)	(2)	(3)
1. Keruak	3 022	49
2. Jerowaru	3 129	169
3. Sakra	3 009	55
4. Sakra Barat	3 196	102
5. Sakra Timur	2 261	19
6. Terara	3 993	-
7. Montong Gading	3 129	6
8. Sikur	5 867	75
9. Masbagik	4 757	3
10. Pringgasela	2 946	-
11. Sukamulia	1 998	11
12. Suralaga	2 758	15
13. Selong	2 990	54
14. Labuhan Haji	3 227	35
15. Pringgabaya	6 101	29
16. Suela	2 690	-
17. Aikmel	5 433	90
18. Wanasaba	2 727	14
19. Sembalun	918	-
20. Lenek	...	...
21. Sambelia	1 384	726
<b>Lombok Timur</b>	<b>65 535</b>	<b>1 452</b>

Catatan/Note: Data Kecamatan Aikmel masih termasuk Kecamatan Lenek / The Data of Aikmel Subdistrict is including Lenek Subdistrict

Sumber/Source: Dinas Sosial Kabupaten Lombok Timur / Social Office of Lombok Timur Regency

**Tabel**  
**Table 4.3.8****Jumlah Potensi dan Sumber Kesejahteraan Sosial (PSKS)  
Menurut Jenisnya di Kabupaten Lombok Timur, 2020**  
*Number Potential and Source of Social Welfare (PSKS) by  
Type of PSKS in Lombok Timur Regency, 2020*

Jenis PSKS Type of PSKS	Jumlah Total	Satuan Unit
(1)	(2)	(3)
1. Pekerja Sosial Profesional	0	Orang
2. Pekerja Sosial Masyarakat (PSM)	229	Orang
3. Taruna Siaga Bencana (TAGANA)	77	Orang
4. Panti Sosial Pemerintah	0	Panti
5. Lembaga Kesejahteraan Sosial (LKS) Keseluruhan6.	237	LKS
- LKS Anak	76	LKS
- LKS ADK	4	LKS
- LKS ODK	9	LKS
- LKS LU	13	LKS
- LKSTS	0	LKS
- LKS Umum	135	LKS
6. Karang Trauna (KT)	147	KT
7. Lembaga Konsultasi Kesejahteraan Keluarga (LK3)	1	LKS
8. Keluarga Pioner	0	Keluarga
9. Wahana Kesejahteraan Sosial Berbasis Masyarakat (WKSBM)	18	WKSBM
10. Wanita Pemimpin Kesejahteraan Sosial (WPKS)	0	WPKS
11. Penyuluh Sosial	2	Orang
12. Tenaga Kesejahteraan Sosial Kecamatan (TKSK)	21	Orang
13. Dunia Usaha yang melakukan UKS (Comdev/CSR)	0	Perusahaan
14. Data Saku Peksos	0	Orang
15. Petugas Pendamping FM	0	Orang
16. Pendamping dan Operator PKH	372	Orang

Sumber/Source: Dinas Sosial Kabupaten Lombok Timur / Social Office of Lombok Timur Regency



**Tabel 4.3.9** Jumlah Lembaga Kesejahteraan Sosial Menurut Kecamatan di Kabupaten Lombok Timur, 2020  
**Table** *Number of Social Welfare Institutions by Subdistrict in Lombok Timur Regency, 2020*

Kecamatan Subdistrict	LKSA	LKS PD	LKS LU	LKS TS	LKS UMUM
(1)	(2)	(3)	(4)	(5)	(6)
1. Keruak	7	1	2	-	-
2. Jerowaru	11	1	5	-	-
3. Sakra	3	1	-	-	-
4. Sakra Barat	11	1	2	-	-
5. Sakra Timur	5	-	4	-	-
6. Terara	4	1	2	-	-
7. Montong Gading	3	-	2	-	-
8. Sikur	6	-	-	-	-
9. Masbagik	4	1	1	-	-
10. Pringgasela	1	-	-	-	-
11. Sukamulia	4	-	1	-	-
12. Suralaga	-	-	1	-	-
13. Selong	5	1	2	-	-
14. Labuhan Haji	2	-	-	-	-
15. Pringgabaya	10	1	5	-	-
16. Suela	4	1	-	-	-
17. Aikmel	10	2	1	-	-
18. Wanasaba	9	-	4	-	-
19. Sembalun	-	-	-	-	-
20. Lenek	2	-	2	-	-
21. Sambelia	-	-	-	-	-
<b>Lombok Timur</b>	<b>101</b>	<b>11</b>	<b>34</b>	<b>-</b>	<b>-</b>

Catatan/Note: ...

Sumber/Source: Dinas Sosial Kabupaten Lombok Timur / Social Office of Lombok Timur Regency

#### 4.4 KEMISKINAN POVERTY

**Tabel 4.4.1** Garis Kemiskinan, Jumlah, dan Persentase Penduduk Miskin di Kabupaten Lombok Timur, 2013–2020  
*Poverty Line, Total, and Percentage of Poor People in Lombok Timur Regency, 2013–2020*

Tahun Year	Garis Kemiskinan (rupiah/kapita/bulan) Poverty Line (rupiah/capita/month)	Jumlah Penduduk Miskin Number of Poor People	Persentase Penduduk Miskin Percentage of Poor People
(1)	(2)	(3)	(4)
2013	321 249	219 270	19,20
2014	335 651	219 270	19,00
2015	359 235	222 190	19,40
2016	382 861	216 180	18,46
2017	396 668	215 180	18,28
2018	414 721	196 870	16,55
2019	430 727	193 560	16,15
2020	447 263	183 840	15,24

Catatan/Note: ...

Sumber/Source: BPS, Survei Sosial Ekonomi Nasional Maret/BPS-Statistics Indonesia, March National Socioeconomic Survey

**Tabel** 4.4.2 **Indeks Kedalaman Kemiskinan dan Indeks Keparahan Kemiskinan di Kabupaten Lombok Timur, 2013–2020**  
**Poverty Gap Index and Poverty Severity Index in Lombok Timur Regency, 2013–2020**

Tahun Year	Indeks Kedalaman Kemiskinan Poverty Gap Index	Indeks Keparahan Kemiskinan Poverty Severity Index
(1)	(2)	(3)
2013	2,58	0,54
2014	2,78	0,59
2015	3,36	0,87
2016	2,88	0,68
2017	3,03	0,79
2018	2,67	0,64
2019	1,48	0,25
2020	1,84	0,42

Catatan/Note: ...

Sumber/Source: BPS, Survei Sosial Ekonomi Nasional Maret/BPS-Statistics Indonesia, March National Socioeconomic Survey

# 05

**PERTANIAN, KEHUTANAN, PETERNAKAN,  
DAN PERIKANAN**  
*AGRICULTURE, FORESTRY, LIVESTOCK,  
AND FISHERY*

Pada tahun 2020, luas panen perkebunan kelapa di Kabupaten Lombok Timur seluas 11.873 ha dengan produksi mencapai 9.324 ton.

Sumber: Dinas Pertanian Kabupaten Lombok Timur



**PENJELASAN TEKNIS**

1. Lahan sawah adalah lahan pertanian yang berpetak-petak dan dibatasi oleh pematang (galengan), saluran untuk menahan/ menyalurkan air, yang biasanya ditanami padi sawah tanpa memandang dari mana diperoleh atau status lahan tersebut. Lahan yang dimaksud termasuk lahan yang terdaftar di Pajak Bumi Bangunan, luran Pembangunan Daerah, lahan bengkok, lahan serobotan, lahan rawa yang ditanami padi dan lahan bekas tanaman tahunan yang telah dijadikan sawah, baik yang ditanami padi, palawija atau tanaman semusim lainnya.
2. Data pokok tanaman pangan yang dikumpulkan adalah luas panen dan produktivitas (hasil per hektar). Produksi tanaman pangan merupakan hasil perkalian antara luas panen dengan produktivitas. Pengumpulan data luas panen dilakukan setiap bulan dengan pendekatan area kecamatan di seluruh wilayah Indonesia. Pengumpulan data produktivitas dilakukan melalui pengukuran langsung pada plot ubinan berukuran  $2\frac{1}{2}$  m x  $2\frac{1}{2}$  m. Pengumpulan data produktivitas dilakukan setiap subround (empat bulanan) pada waktu panen petani.

**TECHNICAL NOTES**

1. *Wetland is agricultural land that separated by small dykes to resist water, where the main crop is usually wetland paddy without considering where it is got from or the status of the land. It includes the land that is registered at land income tax office, regional development contribution, 'bengkok' land, illegal ownership, swamps for rice cultivation, and annual crop land mark that has been used as rice field, which are both planted with paddy, secondary crops or the other seasonal crops.*
2. *The main food crops data collected consists of harvested area and productivity (yield per hectare). Food crops production is generated by harvested area multiplied by productivity. The harvested area data is collected every month using sub district area approach in all sub district in Indonesia. The productivity data collection is conducted by a direct measurement in  $2\frac{1}{2}$  m x  $2\frac{1}{2}$  m crop cutting plot. The productivity measurement is conducted in every subround (four monthly) at the time when farmers are harvesting their crops.*

3. Data produksi padi dan palawija yang disajikan adalah dalam kualitas: gabah kering giling (padi), pipilan kering (jagung), biji kering (kedelai dan kacang tanah), dan umbi basah (ubi kayu dan ubi jalar).
  4. Tanaman sayuran semusim adalah tanaman sumber vitamin, garam mineral dan lain-lain yang dikonsumsi dari bagian tanaman yang berupa daun, bunga, buah, dan umbinya, yang berumur kurang dari satu tahun.
  5. Tanaman buah-buahan semusim adalah tanaman sumber vitamin, garam mineral, dan lain-lain yang dikonsumsi dari bagian tanaman yang berupa buah, berumur kurang dari satu tahun, tidak berbentuk pohon/rumpun tetapi menjalar dan berbatang lunak.
  6. Tanaman buah-buahan tahunan adalah tanaman sumber vitamin, garam mineral, dan lain-lain yang dikonsumsi dari bagian tanaman yang berupa buah dan merupakan tanaman tahunan.
  7. Tanaman sayuran tahunan adalah tanaman sumber vitamin, garam mineral, dan lain-lain yang dikonsumsi dari bagian tanaman yang berupa daun dan atau buah yang berumur lebih dari satu tahun.
3. *Production of paddy and secondary crops data are presented in the form of: dry unhusked rice (paddy), dry loose maize (maize), dry shells crops (soybeans and peanuts), and fresh roots (cassava and sweet potatoes).*
  4. *Seasonal vegetable plants are plants which are the sources of vitamin, mineral salt, etc, consumed from the part of the plant in the form of leaf, flower, fruit, and root with the age of less than one year.*
  5. *Seasonal fruit plants are plants which are the sources of vitamin, mineral salt, etc, consumed from the part of the plant in the form of fruits. These plants are creeps with the age of less than one year.*
  6. *Annual fruit plants are plants which are the sources of vitamin, contained mineral salt, etc, consumed from the part of plant in the form of fruit and more than one year of age.*
  7. *Annual vegetable plants are plants which are the sources of vitamin, contained mineral salt, etc, consumed from the part of the plant in the form of vegetable and more than one year of age.*

8. Tanaman biofarmaka adalah tanaman yang bermanfaat untuk obat-obatan, kosmetik, dan kesehatan yang dikonsumsi atau digunakan dari bagian-bagian tanaman seperti daun, batang, buah, umbi (rimpang) ataupun akar.
9. Tanaman hias adalah tanaman yang mempunyai nilai keindahan baik bentuk, warna daun, tajuk maupun bunganya, sering digunakan untuk penghias pekarangan dan lain sebagainya.
10. Luas panen tanaman hortikultura adalah luas tanaman sayuran, buah-buahan, biofarmaka, dan tanaman hias yang diambil hasilnya/dipanen pada periode pelaporan.
11. Luas panen untuk tanaman sayuran adalah luas tanaman yang dipanen sekaligus/habis/dibongkar dan luas tanaman yang dipanen berkali-kali (lebih dari satu kali)/belum habis.
12. Tanaman yang dipanen sekaligus/habis/dibongkar adalah tanaman yang sehabis panen langsung dibongkar/dicabut, terdiri dari bawang merah, bawang putih, bawang daun, kentang, kol/kubis, kembang kol, petsai/sawi, wortel, lobak, dan kacang merah.
8. *Medicinal plants are plants which are useful for medicine. It is consumed from part of the plant such as leaf, flower, fruit, tuber, and root.*
9. *Ornamental plants are plants which have a beauty value, either in shape, colour of leaf or crown of flower, and they are often used as a yard decorator.*
10. *Harvested area of horticulture is area which vegetable, fruit, medicinal and ornamental plant of crop harvested during the period of report.*
11. *Harvested area of vegetables is area of entirely plant harvested/demolished and plant harvested several times/undemolished.*
12. *Entirely plants harvested/demolished are plants usually harvested once and demolished to be substituted by other plants, consisting of: shallots, garlic, leeks, potato, cabbage, cauli flower, mustard green, carrots, chinese radish, and red kidney beans.*



13. Tanaman yang dipanen berkali-kali (lebih dari satu kali)/belum habis adalah tanaman yang pemanenannya lebih dari satu kali dan biasanya dibongkar apabila panen terakhir sudah tidak memadai lagi, terdiri dari: kacang panjang, cabe besar, cabe rawit, jamur, tomat, terung, buncis, ketimun, labu siam, kangkung, bayam, melon, semangka, dan blewah.
14. Produksi hortikultura adalah hasil menurut bentuk produk dari setiap tanaman sayuran, buah-buahan, biofarmaka, dan tanaman hias yang diambil berdasarkan luas yang dipanen/tanaman yang menghasilkan pada bulan/triwulan laporan.
15. Penghitungan luas tanaman perkebunan besar adalah pada keadaan akhir tahun dan tidak termasuk yang luasnya kurang dari 5 hektar.
16. Bentuk produksi perkebunan adalah; karet kering (karet), daun kering (teh dan tembakau), biji kering (kopi dan coklat), kulit kering (kayu manis dan kina), serat kering (rami), bunga kering (cengkeh), *refined sugar* (tebu dari perkebunan besar), gula mangkok (tebu dari perkebunan rakyat), *ekivalen kopra* (kopra), biji dan bunga (pala) serta minyak daun (sereh).
13. *Plants harvested several times/undemolished are plants usually harvested more than once and demolished in the case that the last harvest was economically not profitable. They consist of : yard long beans, chili, small chili, mushroom, tomatoes, egg plant, frech beans, cucumber, pumpkin/chajota, swamp cabbage, spinach, melon, watermelon, and blewah.*
14. *Data on estates are collected by the BPS every month on complete basis through a mailing system. Data on coconut, clove, and kapok, as well as on smallholder plantation, are acquired from the Directorate General of Estates.*
15. *Planted areas of estates refer to condition at the end of the year, and exclude areas less than 5 hectares.*
16. *Production of estates crops are follows: dry rubber (rubber); dry leaves (tea and tobacco); dry beans (cofee and cocoa); dry bark (cassiavera and cinchona); dry fibre (rosella); dry flowers/buds (cloves); refined sugar (sugar cane from estate); cup sugar (sugar cane from smallholders); copra (copra); seeds and buds (nutmeg); and leaf oil (citronella).*

**ULASAN**

Total luas panen padi pada tahun 2020 di Kabupaten Lombok Timur mencapai 73.306 ha dengan total produksi mencapai 407.504 ton. Kecamatan dengan luas panen terbesar adalah Kecamatan Aikmel (yang masih tergabung dengan Kecamatan Lenek). Produksi jagung diperkirakan mencapai 140.013 ton dimana kecamatan dengan luas panen terbesar adalah Kecamatan Pringgabaya.

Pada tahun 2020, tanaman buah-buahan dan sayuran semusim yang memiliki produksi paling tinggi yaitu cabai rawit dengan total produksi sekitar 857.955 kuintal. Adapun untuk tanaman biofarmaka yang memiliki produksi tertinggi yaitu kunyit dengan produksi mencapai 272.405 kg.

Selain tanaman pangan dan hortikultura, tanaman perkebunan terutama tembakau banyak diusahakan di Lombok Timur terutama daerah dataran rendah yang agak kering. Produksi tembakau pada tahun 2020 adalah sekitar 33.701 ton untuk yang terdiri dari jenis Tembakau Virginia dan Tembakau Rakyat.

Pada subsektor peternakan, populasi ternak yang paling banyak pada tahun 2020 di Kabupaten Lombok Timur adalah sapi yang mencapai 146.454 ekor.

**DESCRIPTION**

*Total harvested area of paddy in 2020 in Lombok Timur Regency reaches 73,305 ha with total production reaching 407,504 tons. The Subdistrict with the largest harvested area is the Aikmel Subdistrict that its area is still joined with Lenek Subdistrict. Maize production is estimated at 140,013 tons with subdistrict with the largest harvested area is the Pringgabaya Subdistrict.*

*In 2020, seasonal fruits and vegetable plants that have the highest production are chili (cayenne pepper) with a total production of around 857,955 quintal. As for biopharmaca plants that have the highest production is turmeric with production reaching 272,405 kg.*

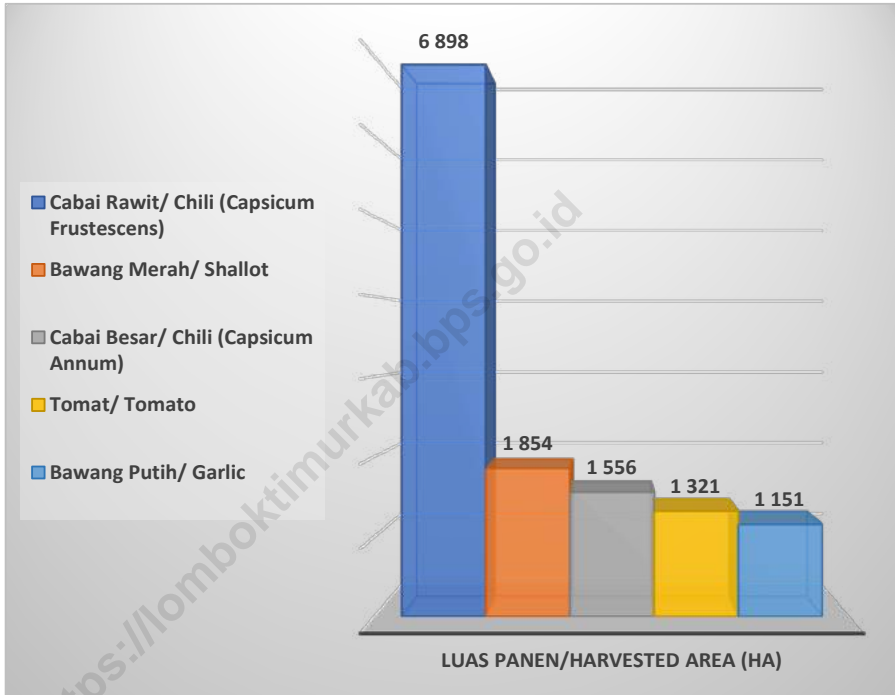
*In addition to food crops and horticulture, estate crops, especially tobacco, are mostly cultivated in Lombok Timur, especially in the relatively dry lowland areas. Tobacco production in 2020 reaching 33,701 tons which consists of Virginia Tobacco and Cut Tobacco.*

*As for livestock sub-sector, the most livestock population in 2020 in Lombok Timur Regency is cow that reaching 146,454 cows.*



**Gambar** 5.1  
**Figures**

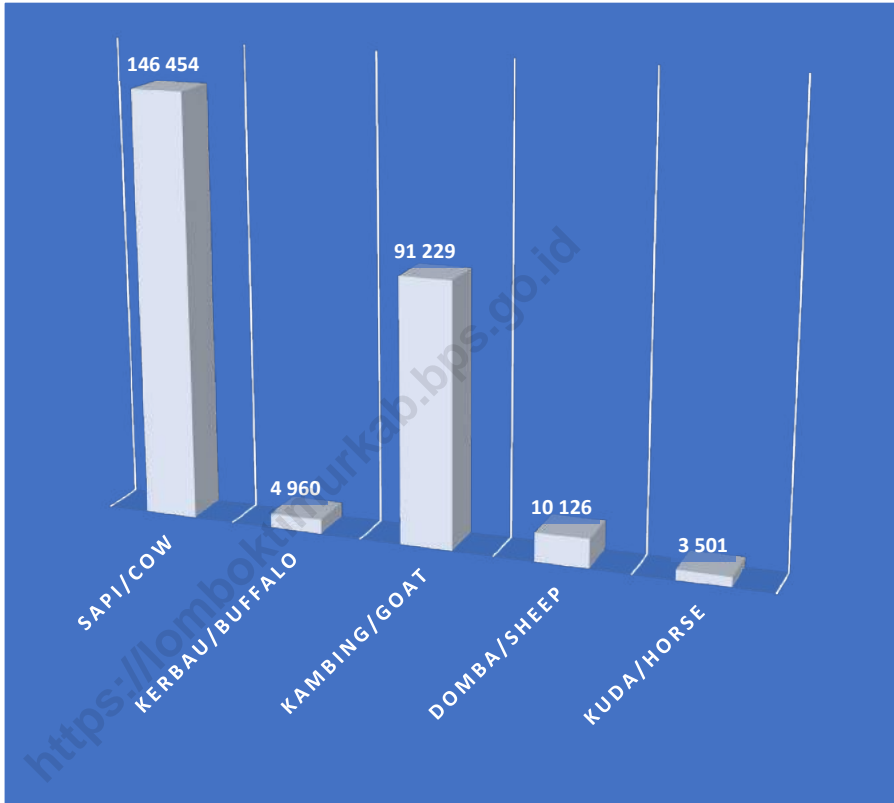
**Lima Tanaman Sayuran dan Buah-buahan Semusim dengan Luas Panen Terluas di Kabupaten Lombok Timur (ha), 2020**  
**Five Seasonal Vegetables and Fruits with Largest Harvested Area in Lombok Timur Regency (ha), 2020**



Sumber/Source : Dinas Pertanian Kabupaten Lombok Timur / Agriculture Office of Lombok Timur Regency

**Gambar** 5.2  
**Figures**

**Populasi Ternak Menurut Jenis Ternak di Kabupaten  
Lombok Timur, 2020**  
*Livestock Population by Kind of Livestock in Lombok  
Timur Regency, 2020*



Sumber/Source : Dinas Peternakan dan Kesehatan Hewan Kabupaten Lombok Timur/ Livestock and Animal Health Office of Lombok Timur Regency

## 5.1 HORTIKULTURA HORTICULTURE

**Tabel** 5.1.1 **Luas Panen Tanaman Sayuran Menurut Kecamatan dan Jenis Tanaman di Kabupaten Lombok Timur (ha), 2020 dan 2021**  
*Harvested Area of Vegetables by Subdistrict and Kind of Plant in Lombok Timur Regency (ha), 2020 and 2021*

Kecamatan Subdistrict	Bawang Merah Shallot		Cabai Besar Chili/Big Chili	
	2020	2021	2020	2021
(1)	(2)	(3)	(4)	(5)
1. Keruak	1	2	42	32
2. Jerowaru	60	85	68	42
3. Sakra	29	40	-	1
4. Sakra Barat	17	5	13	-
5. Sakra Timur	194	225	5	17
6. Terara	-	-	4	5
7. Montong Gading	4	2	359	43
8. Sikur	14	6	390	40
9. Masbagik	-	-	38	29
10. Pringgasele	-	-	37	172
11. Sukamulia	34	9	-	1
12. Suralaga	-	-	-	-
13. Selong	19	10	2	-
14. Labuhan Haji	91	15	17	-
15. Pringgabaya	458	730	27	35
16. Suela	21	15	34	14
17. Aikmel	85	63	102	107
18. Wanasaba	116	75	122	90
19. Sembalun	246	332	294	361
20. Lenek	-	1	-	28
21. Sambelia	466	425	2	-
<b>Lombok Timur</b>	<b>1 854</b>	<b>2 039</b>	<b>1 556</b>	<b>1 016</b>

Lanjutan Tabel/Continued Table 5.1.1

Kecamatan Subdistrict	Cabai Rawit Chili/Cayenne Pepper		Kentang Potato	
	2020	2021	2020	2021
(1)	(6)	(7)	(8)	(9)
1. Keruak	11	5	-	-
2. Jerowaru	124	3	-	-
3. Sakra	64	37	-	-
4. Sakra Barat	13	-	-	-
5. Sakra Timur	59	76	-	-
6. Terara	7	18	-	-
7. Montong Gading	15	7	-	-
8. Sikur	184	30	2	-
9. Masbagik	60	58	-	-
10. Pringgasele	28	127	-	-
11. Sukamulia	281	176	-	-
12. Suralaga	2 533	2 489	-	-
13. Selong	703	722	-	-
14. Labuhan Haji	961	1 103	-	-
15. Pringgabaya	1 030	701	-	-
16. Suela	-	-	-	-
17. Aikmel	227	271	-	-
18. Wanasaba	101	52	-	-
19. Sembalun	9	-	158	180
20. Lenek	-	213	-	-
21. Sambelia	489	427	-	-
<b>Lombok Timur</b>	<b>6 898</b>	<b>6 513</b>	<b>160</b>	<b>180</b>

Lanjutan Tabel/*Continued Table* 5.1.1

Kecamatan Subdistrict	Kubis Cabbage		Tomat Tomato	
	2020	2021	2020	2021
(1)	(10)	(11)	(12)	(13)
1. Keruak	-	-	1	-
2. Jerowaru	-	-	12	-
3. Sakra	-	-	3	2
4. Sakra Barat	-	-	11	-
5. Sakra Timur	-	-	23	45
6. Terara	-	-	2	6
7. Montong Gading	15	5	29	9
8. Sikur	-	1	-	-
9. Masbagik	32	42	47	54
10. Pringgasela	8	43	6	96
11. Sukamulia	10	11	7	17
12. Suralaga	137	87	271	253
13. Selong	42	33	55	25
14. Labuhan Haji	8	5	93	42
15. Pringgabaya	-	-	18	14
16. Suela	14	17	26	9
17. Aikmel	50	16	202	165
18. Wanasaba	-	-	253	115
19. Sembalun	170	266	182	182
20. Lenek	-	3	-	28
21. Sambelia	-	-	80	55
<b>Lombok Timur</b>	<b>485</b>	<b>529</b>	<b>1 321</b>	<b>1 116</b>



Lanjutan Tabel/Continued Table 5.1.1

Kecamatan Subdistrict	Bawang Putih Garlic		Petsai/Sawi Chinese Cabbage/ Mustard Green		Kacang Panjang Long Beans	
	2020	2021	2020	2021	2020	2021
(1)	(14)	(15)	(16)	(17)	(18)	(19)
1. Keruak	-	-	-	-	-	-
2. Jerowaru	-	-	-	-	-	2
3. Sakra	-	-	-	-	-	-
4. Sakra Barat	-	-	-	-	-	-
5. Sakra Timur	-	-	-	-	-	-
6. Terara	-	-	-	-	-	1
7. Montong Gading	-	-	-	-	20	7
8. Sikur	-	1	-	-	1	-
9. Masbagik	-	-	-	-	15	25
10. Pringgasela	2	-	-	-	7	36
11. Sukamulia	-	-	-	-	3	1
12. Suralaga	-	-	201	111	97	98
13. Selong	-	-	-	-	5	-
14. Labuhan Haji	-	-	-	-	21	-
15. Pringgabaya	-	-	-	-	13	15
16. Suela	58	8	-	-	-	-
17. Aikmel	-	-	-	-	30	15
18. Wanasaba	-	-	-	-	17	33
19. Sembalun	1 091	668	66	88	-	-
20. Lenek	-	-	-	-	-	4
21. Sambelia	-	-	-	-	37	-
<b>Lombok Timur</b>	<b>1 151</b>	<b>677</b>	<b>267</b>	<b>199</b>	<b>264</b>	<b>236</b>

Catatan/Note: Data Kecamatan Aikmel masih termasuk Kecamatan Lenek / The Data of Aikmel Subdistrict is including Lenek Subdistrict

Sumber/Source: BPS, Statistik Pertanian Hortikultura SPH-SBS/BPS-Statistics Indonesia, Agricultural Statistic for Horticulture SPH-SBS

**Tabel**  
**Table** 5.1.2

**Produksi Tanaman Sayuran Menurut Kecamatan dan Jenis Tanaman di Kabupaten Lombok Timur (kuintal), 2020 dan 2021**

*Production of Vegetables by Subdistrict and Kind of Plant in Lombok Timur Regency (quintal), 2020 and 2021*

Kecamatan Subdistrict	Bawang Merah Shallot		Cabai Besar Chili/Big Chili	
	2020	2021	2020	2021
(1)	(2)	(3)	(4)	(5)
1. Keruak	79	108	1 356	1 376
2. Jerowaru	7 170	7 410	8 412	5 892
3. Sakra	350	4 620	-	100
4. Sakra Barat	653	450	1 737	-
5. Sakra Timur	9 293	10 153	718	2 527
6. Terara	-	-	304	259
7. Montong Gading	295	248	38 397	6 687
8. Sikur	1 148	325	35 089	4 038
9. Masbagik	-	-	3 731	3 017
10. Pringgasela	-	-	2 954	45 647
11. Sukamulia	4 239	736	-	54
12. Suralaga	-	-	-	-
13. Selong	1 850	1 555	30	-
14. Labuhan Haji	8 005	987	1 218	-
15. Pringgabaya	31 685	63 769	7 690	10 432
16. Suela	2 185	2 400	4 098	2 080
17. Aikmel	8 918	8 871	14 699	11 734
18. Wanasaba	3 988	2 108	7 885	2 030
19. Sembalun	20 500	29 805	23 719	19 482
20. Lenek	-	90	-	1 727
21. Sambelia	23 407	11 032	201	-
<b>Lombok Timur</b>	<b>123 764</b>	<b>144 666</b>	<b>152 238</b>	<b>117 081</b>

Lanjutan Tabel/Continued Table 5.1.2

Kecamatan Subdistrict	Cabai Rawit Chili/Cayenne Pepper		Kentang Potato	
	2020	2021	2020	2021
(1)	(6)	(7)	(8)	(9)
1. Keruak	481	168	-	-
2. Jerowaru	8 443	210	-	-
3. Sakra	2 671	3 192	-	-
4. Sakra Barat	1 872	-	-	-
5. Sakra Timur	15 932	12 425	-	-
6. Terara	583	1 168	-	-
7. Montong Gading	3 943	995	-	-
8. Sikur	15 905	3 525	32	-
9. Masbagik	6 674	2 856	-	-
10. Pringgasela	4 238	34 508	-	-
11. Sukamulia	117 220	4 912	-	-
12. Suralaga	160 077	54 210	-	-
13. Selong	33 784	99 676	-	-
14. Labuhan Haji	208 011	29 189	-	-
15. Pringgabaya	190 273	165 408	-	-
16. Suela	-	-	-	-
17. Aikmel	42 534	42 015	-	-
18. Wanasaba	11 221	798	-	-
19. Sembalun	144	-	17 840	20 358
20. Lenek	-	24 708	-	-
21. Sambelia	33 949	14 021	-	-
<b>Lombok Timur</b>	<b>857 955</b>	<b>493 984</b>	<b>17 872</b>	<b>20 358</b>

Lanjutan Tabel/Continued Table 5.1.2

Kecamatan Subdistrict	Kubis Cabbage		Tomat Tomato	
	2020	2021	2020	2021
(1)	(10)	(11)	(12)	(13)
1. Keruak	-	-	85	-
2. Jerowaru	-	-	2 565	-
3. Sakra	-	-	360	90
4. Sakra Barat	-	-	980	-
5. Sakra Timur	-	-	1 544	6 666
6. Terara	-	-	364	850
7. Montong Gading	903	275	8 033	675
8. Sikur	-	30	-	-
9. Masbagik	4 981	7 959	11 041	16 119
10. Pringgasela	913	7 200	3 126	55 517
11. Sukamulia	1 454	3 032	1 304	1 745
12. Suralaga	24 004	12 969	18 232	13 314
13. Selong	9 780	9 852	7 867	8 880
14. Labuhan Haji	1 056	520	31 076	1 798
15. Pringgabaya	-	-	4 150	3 296
16. Suela	1 400	3 993	4 200	1 900
17. Aikmel	8 862	3 628	60 906	59 103
18. Wanasaba	-	-	10 544	8 386
19. Sembalun	19 667	50 170	48 757	22 126
20. Lenek	-	844	-	5 547
21. Sambelia	-	-	9 011	3 803
<b>Lombok Timur</b>	<b>73 020</b>	<b>100 472</b>	<b>224 144</b>	<b>209 814</b>

Lanjutan Tabel/Continued Table 5.1.2

Kecamatan Subdistrict	Bawang Putih Garlic		Petai/Sawi Chinese Cabbage/ Mustard Green		Kacang Panjang Long Beans	
	2020	2021	2020	2021	2020	2021
(1)	(14)	(15)	(16)	(17)	(18)	(19)
1. Keruak	-	-	-	-	-	-
2. Jerowaru	-	-	-	-	-	50
3. Sakra	-	-	-	-	-	-
4. Sakra Barat	-	-	-	-	-	-
5. Sakra Timur	-	-	-	-	-	-
6. Terara	-	-	-	-	-	50
7. Montong Gading	-	-	-	-	3 699	631
8. Sikur	-	20	-	-	35	-
9. Masbagik	-	-	-	-	1 395	2 124
10. Pringgasela	200	-	-	-	2 460	52 060
11. Sukamulia	-	-	-	-	160	63
12. Suralaga	-	-	33 265	15 630	1 518	1 822
13. Selong	-	-	-	-	237	-
14. Labuhan Haji	-	-	-	-	1 926	-
15. Pringgabaya	-	-	-	-	2 290	4 055
16. Suela	3 195	760	-	-	-	-
17. Aikmel	-	-	-	-	2 394	1 922
18. Wanasaba	-	-	-	-	447	228
19. Sembalun	109 762	55 081	6 464	8 420	-	-
20. Lenek	-	-	-	-	-	1 049
21. Sambelia	-	-	-	-	1 282	-
<b>Lombok Timur</b>	<b>113 157</b>	<b>55 861</b>	<b>39 729</b>	<b>24 050</b>	<b>17 843</b>	<b>64 053</b>

Catatan/Note: Data Kecamatan Aikmel masih termasuk Kecamatan Lenek / The Data of Aikmel Subdistrict is including Lenek Subdistrict

Sumber/Source: BPS, Statistik Pertanian Hortikultura SPH-SBS/BPS-Statistics Indonesia, Agricultural Statistic for Horticulture SPH-SBS

**Tabel**  
**Table** 5.1.3**Luas Panen Tanaman Sayuran dan Buah-buahan Semusim Menurut Jenis Tanaman di Kabupaten Lombok Timur (ha), 2019–2021**  
*Harvested Area of Seasonal Vegetables and Fruits by Kind of Plant in Lombok Timur Regency (ha), 2019–2021*

Jenis Tanaman Kind of Plants	2019	2020	2021
(1)	(2)	(3)	(4)
Bawang Daun/ Scallion	93	133	160
Bawang Merah/ Shallots	1 141	1 854	2 039
Bawang Putih/ Garlic	1 453	1 151	677
Bayam/ Spinach	14	15	13
Buncis/ string bean	100	84	260
Cabai Besar/ Chili/Big chili	973	1 556	1 016
Cabai Rawit/ Chili/Cayenne Pepper	6 204	6 898	6 513
Jamur/ Mushrooms	-	1 940	1 920
Kacang Merah/ Red Beans	94	273	-
Kacang Panjang/ Long Beans	260	264	236
Kangkung/ Water Spinach	84	90	119
Kembang Kol/ Cauliflower	119	134	112
Kentang/ Potato	77	160	180
Ketimun/ Cucumber	305	333	277
Kubis/ Cabbage	450	485	529
Labu Siam/ Chayote	25	3	20
Melon/ Melon	23	14	37
Paprika/ Bell Pepper	40	2	-
Petsai/Sawi/ Chinese Cabbage/mustard green	119	267	199
Semangka/ Watermelon	8	167	108
Stroberi/ Strawberry	46	32	26
Terung/ Eggplant	365	418	446
Tomat/ Tomato	1 100	1 321	1 116
Wortel/ Carrot	185	320	328

Catatan/Note: ...

Sumber/Source: BPS, Statistik Pertanian Hortikultura SPH-SBS/BPS-Statistics Indonesia, Agricultural Statistic for Horticulture SPH-SBS

**Tabel 5.1.4** **Produksi Tanaman Sayuran dan Buah-buahan Semusim Menurut Jenis Tanaman di Kabupaten Lombok Timur (kuintal), 2019–2021**  
***Production of Seasonal Vegetables and Fruits by Kind of Plant in Lombok Timur Regency (quintal), 2019–2021***

Jenis Tanaman Kind of Plants	2019	2020	2021
(1)	(2)	(3)	(4)
Bawang Daun/ Scallion	10 758	14 961	21 030
Bawang Merah/ Shallots	107 071	123 764	144 666
Bawang Putih/ Garlic	172 359	113 157	55 861
Bayam/ Spinach	2 188	2 447	2 607
Buncis/ string bean	5 722	4 801	22 141
Cabai Besar/ Chili/Big chili	105 466	152 238	117 081
Cabai Rawit/ Chili/Cayenne Pepper	1 478 680	857 955	493 984
Jamur/ Mushrooms	-	12 608	59
Kacang Merah/ Red Beans	9 201	11 639	-
Kacang Panjang/ Long Beans	30 482	17 843	64 053
Kangkung/ Water Spinach	24 211	17 698	14 385
Kembang Kol/ Cauliflower	15 508	10 965	9 203
Kentang/ Potato	15 030	17 872	20 358
Ketimun/ Cucumber	45 825	23 025	21 299
Kubis/ Cabbage	92 929	73 020	100 472
Labu Siam/ Chayote	18 590	690	12 401
Melon/ Melon	4 981	2 857	3 891
Paprika/ Bell Pepper	3 147	246	-
Petsai/Sawi/ Chinese Cabbage/mustard green	15 457	39 729	24 050
Semangka/ Watermelon	777	33 165	9 875
Stroberi/ Strawberry	6 592	2 045	418
Terung/ Eggplant	74 315	42 043	57 541
Tomat/ Tomato	223 047	224 144	209 814
Wortel/ Carrot	31 410	52 829	50 525

Catatan/Note: ...

Sumber/Source: BPS, Statistik Pertanian Hortikultura SPH-SBS/BPS-Statistics Indonesia, Agricultural Statistic for Horticulture SPH-SBS

**Tabel**  
**Table** 5.1.5

**Luas Panen Tanaman Biofarmaka Menurut Kecamatan dan Jenis Tanaman di Kabupaten Lombok Timur (m<sup>2</sup>), 2020 dan 2021**  
*Harvested Area of Medicinal Plants by Subdistrict and Kind of Plant in Lombok Timur Regency (m<sup>2</sup>), 2020 and 2021*

Kecamatan Subdistrict	Jahe Ginger		Laos/Lengkuas Galanga		Kencur East Indian Galangal	
	2020	2021	2020	2021	2020	2021
(1)	(2)	(3)	(4)	(5)	(6)	(7)
1. Keruak	-	-	-	-	-	-
2. Jerowaru	-	-	-	-	-	-
3. Sakra	-	-	-	-	-	-
4. Sakra Barat	-	-	-	-	-	-
5. Sakra Timur	-	-	-	-	-	-
6. Terara	81	59	-	150	-	50
7. Montong Gading	35	103	75	215	27	110
8. Sikur	45	15	125	40	-	-
9. Masbagik	88	105	210	275	45	80
10. Pringgasela	23 100	23 750	22 125	22 250	-	-
11. Sukamulia	5 080	11 896	9 902	9 459	-	-
12. Suralaga	-	-	-	-	-	-
13. Selong	-	-	-	-	-	-
14. Labuhan Haji	-	-	-	-	-	-
15. Pringgabaya	399	250	-	-	275	190
16. Suela	-	50 000	-	70 000	-	-
17. Aikmel	-	649	3	2 153	-	-
18. Wanasaba	5 380	6 750	1 675	4 090	-	-
19. Sembalun	-	-	-	-	-	-
20. Lenek	-	649	-	2 153	-	-
21. Sambelia	-	1 800	10 050	8 300	-	-
<b>Lombok Timur</b>	<b>34 208</b>	<b>96 026</b>	<b>44 165</b>	<b>119 085</b>	<b>347</b>	<b>430</b>



Lanjutan Tabel/Continued Table 5.1.5

Kecamatan Subdistrict	Kunyit Turmeric		Temukunci Chinese Keys		Temulawak Java Turmeric	
	2020	2021	2020	2021	2020	2021
(1)	(8)	(9)	(10)	(11)	(12)	(13)
1. Keruak	-	-	-	-	-	-
2. Jerowaru	-	-	-	-	-	-
3. Sakra	-	-	-	-	-	-
4. Sakra Barat	-	-	-	-	-	-
5. Sakra Timur	-	-	-	-	-	-
6. Terara	-	200	-	-	-	-
7. Montong Gading	65	240	10	15	15	10
8. Sikur	65	40	-	-	-	-
9. Masbagik	97	170	-	-	-	-
10. Pringgasela	30 150	30 300	19 000	19 125	4 600	4 850
11. Sukamulia	19 590	10 354	-	-	-	-
12. Suralaga	-	-	-	-	-	-
13. Selong	-	-	-	-	-	-
14. Labuhan Haji	-	-	-	-	-	-
15. Pringgabaya	300	-	-	-	210	-
16. Suela	-	70 000	-	-	-	-
17. Aikmel	1	279	-	-	-	-
18. Wanasaba	4 450	2 987	-	-	2 566	916
19. Sembalun	-	-	-	-	-	-
20. Lenek	-	279	-	-	-	-
21. Sambelia	2 400	3 200	-	-	-	500
<b>Lombok Timur</b>	<b>57 118</b>	<b>118 049</b>	<b>19 010</b>	<b>19 140</b>	<b>7 391</b>	<b>6 276</b>

Catatan/Note: Data Kecamatan Aikmel masih termasuk Kecamatan Lenek / The Data of Aikmel Subdistrict is including Lenek Subdistrict

Sumber/Source: BPS, Statistik Pertanian Hortikultura SPH-TBF/BPS-Statistics Indonesia, Agricultural Statistic for Horticulture SPH-TBF

**Tabel**  
**Table** 5.1.6

**Produksi Tanaman Biofarmaka Menurut Kecamatan dan Jenis Tanaman di Kabupaten Lombok Timur (kg), 2020 and 2021**

*Production of Medicinal Plants by Subdistrict and Kind of Plant in Lombok Timur Regency (kg), 2020 and 2021*

Kecamatan Subdistrict	Jahe Ginger		Laos/Lengkuas Galanga		Kencur East Indian Galangal	
	2020	2021	2020	2021	2020	2021
(1)	(2)	(3)	(4)	(5)	(6)	(7)
1. Keruak	-	-	-	-	-	-
2. Jerowaru	-	-	-	-	-	-
3. Sakra	-	-	-	-	-	-
4. Sakra Barat	-	-	-	-	-	-
5. Sakra Timur	-	-	-	-	-	-
6. Terara	284	325	-	375	-	220
7. Montong Gading	155	381	334	1 641	62	825
8. Sikur	128	12	490	267	-	-
9. Masbagik	238	383	607	1 070	201	317
10. Pringgasela	123 950	23 750	103 675	26 700	-	-
11. Sukamulia	8 847	20 962	59 412	51 940	-	-
12. Suralaga	-	-	-	-	-	-
13. Selong	-	-	-	-	-	-
14. Labuhan Haji	-	-	-	-	-	-
15. Pringgabaya	2 100	1 380	-	-	1 045	1 090
16. Suela	-	510 000	-	595 000	-	-
17. Aikmel	-	2 919	18	12 064	-	-
18. Wanasaba	44 516	54 242	31 434	19 003	-	-
19. Sembalun	-	-	-	-	-	-
20. Lenek	-	2 919	-	12 064	-	-
21. Sambelia	-	6 436	53 205	28 410	-	-
<b>Lombok Timur</b>	<b>180 218</b>	<b>623 709</b>	<b>249 175</b>	<b>748 534</b>	<b>1 308</b>	<b>2 452</b>

Lanjutan Tabel/Continued Table 5.1.6

Kecamatan Subdistrict	Kunyit Turmeric		Temukunci Chinese Keys		Temulawak Java Turmeric	
	2020	2021	2020	2021	2020	2021
(1)	(8)	(9)	(10)	(11)	(12)	(13)
1. Keruak	-	-	-	-	-	-
2. Jerowaru	-	-	-	-	-	-
3. Sakra	-	-	-	-	-	-
4. Sakra Barat	-	-	-	-	-	-
5. Sakra Timur	-	-	-	-	-	-
6. Terara	-	2 000	-	-	-	-
7. Montong Gading	258	2 136	29	90	41	78
8. Sikur	211	336	-	-	-	-
9. Masbagik	256	501	-	-	-	-
10. Pringgasela	133 510	33 330	92 003	32 512	14 193	5 335
11. Sukamulia	78 360	38 532	-	-	-	-
12. Suralaga	-	-	-	-	-	-
13. Selong	-	-	-	-	-	-
14. Labuhan Haji	-	-	-	-	-	-
15. Pringgabaya	1 236	-	-	-	494	-
16. Suela	-	806 000	-	-	-	-
17. Aikmel	9	1 336	-	-	-	-
18. Wanasaba	48 873	72 876	-	-	32 844	18 726
19. Sembalun	-	-	-	-	-	-
20. Lenek	-	1 336	-	-	-	-
21. Sambelia	9 692	5 950	-	-	-	1 000
<b>Lombok Timur</b>	<b>272 405</b>	<b>964 333</b>	<b>92 032</b>	<b>32 602</b>	<b>47 571</b>	<b>25 139</b>

Catatan/Note: Data Kecamatan Aikmel masih termasuk Kecamatan Lenek / The Data of Aikmel Subdistrict is including Lenek Subdistrict

Sumber/Source: BPS, Statistik Pertanian Hortikultura SPH-TBF/BPS-Statistics Indonesia, Agricultural Statistic for Horticulture SPH-TBF

**Tabel** 5.1.7 **Luas Panen Tanaman Biofarmaka Menurut Jenis Tanaman di Kabupaten Lombok Timur (m<sup>2</sup>), 2019–2021**  
**Table** 5.1.7 **Harvested Area of Medicinal Plants by Kind of Plant in Lombok Timur Regency (m<sup>2</sup>), 2019–2021**

Jenis Tanaman Kind of Plants	2019	2020	2021
(1)	(2)	(3)	(4)
<i>Dlingo/Dringo/ Calamus</i>	-	-	-
<i>Jahe/ Ginger</i>	56 014	34 208	96 026
<i>Kapulaga/ Java Cardamom</i>	-	-	-
<i>Keji Beling/ Verbenaceae</i>	-	-	-
<i>Kencur/ East Indian Galangal</i>	4 715	347	430
<i>Kunyit/ Turmeric</i>	71 026	57 118	118 049
<i>Laos/Lengkuas/ Galanga</i>	70 269	44 165	119 085
<i>Lempuyang/ Zingiber Aromaticum</i>	150	110	175
<i>Lidah Buaya/ Aloevera</i>	-	-	105
<i>Mahkota Dewa/ Phaleria Macrocarpa</i>	-	3	2
<i>Mengkudu/Pace/ Indian Mulberry</i>	-	2	-
<i>Sambiloto/ King of Bitter</i>	-	-	-
<i>Temuireng/ Black Turmeric</i>	-	-	10
<i>Temukunci/ Chinese Keys</i>	-	19 010	19 140
<i>Temulawak/ Java Turmeric</i>	3 615	7 391	6 276

Catatan/Note: ...

Sumber/Source: BPS, Statistik Pertanian Hortikultura SPH-TBF/BPS-Statistics Indonesia, Agricultural Statistic for Horticulture SPH-TBF

**Tabel 5.1.8** **Produksi Tanaman Biofarmaka Menurut Jenis Tanaman di Kabupaten Lombok Timur (kg), 2019–2020**  
**Production of Medicinal Plants by Kind of Plant in Lombok Timur Regency (kg), 2019–2020**

Jenis Tanaman Kind of Plants	2019	2020	2021
(1)	(2)	(3)	(4)
<i>Dlingo/Dringo/ Calamus</i>	-	-	-
Jahe/ Ginger	439 236	180 218	623 709
<i>Kapulaga/ Java Cardamom</i>	-	-	-
<i>Keji Beling/ Verbenaceae</i>	-	-	-
<i>Kencur/ East Indian Galangal</i>	11 703	1 308	2 452
<i>Kunyit/ Turmeric</i>	451 290	272 405	964 333
<i>Laos/Lengkuas/ Galanga</i>	596 847	249 175	748 534
<i>Lempuyang/ Zingiber Aromaticum</i>	466	414	1 115
<i>Lidah Buaya/ Aloe vera</i>	-	-	79
<i>Mahkota Dewa/ Phaleria Macrocarpa</i>	-	45	35
<i>Mengkudu/Pace/ Indian Mulberry</i>	-	44	-
<i>Sambiloto/ King of Bitter</i>	-	-	-
<i>Temuireng/ Black Turmeric</i>	-	-	55
<i>Temukunci/ Chinese Keys</i>	-	92 032	32 602
<i>Temulawak/ Java Turmeric</i>	14 315	47 571	25 139

Catatan/Note: ...

Sumber/Source: BPS, Statistik Pertanian Hortikultura SPH-TBF/BPS-Statistics Indonesia, Agricultural Statistic for Horticulture SPH-TBF

**Tabel**  
**Table** 5.1.9

**Luas Panen Tanaman Hias Menurut Kecamatan dan Jenis Tanaman di Kabupaten Lombok Timur (m<sup>2</sup>), 2020 and 2021**  
**Harvested Area of Ornamental Plants by Subdistrict and Kind of Plant in Lombok Timur Regency (m<sup>2</sup>), 2020 and 2021**

Kecamatan Subdistrict	Anggrek/ <i>Orchid</i>		Krisan/ <i>Chrysantemum</i>		Mawar/ <i>Rose</i>	
	2020	2021	2020	2021	2020	2021
(1)	(2)	(3)	(4)	(5)	(6)	(7)
1. Keruak	-	-	-	-	-	-
2. Jerowaru	-	-	-	-	-	-
3. Sakra	-	-	-	-	-	-
4. Sakra Barat	-	-	-	-	-	-
5. Sakra Timur	-	-	-	-	-	-
6. Terara	-	-	-	-	-	-
7. Montong Gading	-	100	-	350	-	80
8. Sikur	-	-	-	-	-	-
9. Masbagik	-	-	-	-	-	-
10. Pringgasela	-	-	-	-	-	-
11. Sukamulia	-	-	-	-	-	-
12. Suralaga	-	-	-	-	-	-
13. Selong	-	-	-	-	-	-
14. Labuhan Haji	-	-	-	-	-	-
15. Pringgabaya	-	-	-	-	-	-
16. Suela	-	-	-	-	-	-
17. Aikmel	-	-	-	-	-	-
18. Wanasaba	-	-	-	-	-	-
19. Sembalun	-	-	-	-	-	-
20. Lenek	-	-	-	-	-	-
21. Sambelia	-	-	-	-	-	-
<b>Lombok Timur</b>	-	<b>100</b>	-	<b>350</b>	-	<b>80</b>

Lanjutan Tabel/Continued Table 5.1.9

Kecamatan Subdistrict	Sedap Malam/Tuberose		Pisang-pisangan/ Heliconia		Palem/Palm	
	2020	2021	2020	2021	2020	2021
(1)	(8)	(9)	(10)	(11)	(12)	(13)
1. Keruak	-	-	-	-	-	-
2. Jerowaru	-	-	-	-	-	-
3. Sakra	-	-	-	-	-	-
4. Sakra Barat	-	-	-	-	-	-
5. Sakra Timur	-	-	-	-	-	-
6. Terara	-	-	-	-	-	-
7. Montong Gading	-	-	-	-	-	30
8. Sikur	-	-	-	-	-	-
9. Masbagik	-	-	-	-	-	-
10. Pringgasela	-	-	-	-	-	-
11. Sukamulia	-	-	-	-	-	-
12. Suralaga	-	-	-	-	-	-
13. Selong	-	-	-	-	-	-
14. Labuhan Haji	-	-	-	-	-	-
15. Pringgabaya	-	-	-	-	-	-
16. Suela	-	-	-	-	-	-
17. Aikmel	-	-	-	-	-	-
18. Wanasaba	-	-	-	-	-	-
19. Sembalun	-	-	-	-	-	-
20. Lenek	-	-	-	-	-	-
21. Sambelia	-	-	-	-	-	-
<b>Lombok Timur</b>	-	-	-	-	-	<b>30</b>

Catatan/Note: ...

Sumber/Source: BPS, Statistik Pertanian Hortikultura SPH-TH/BPS-Statistics Indonesia, Agricultural Statistik for Horticulture SPH-TH

**Tabel**  
**Table** 5.1.10

**Produksi Tanaman Hias Menurut Kecamatan dan Jenis Tanaman di Kabupaten Lombok Timur (tangkai), 2020 and 2021**

*Production of Ornamental Plants by Subdistrict and Kind of Plant in Lombok Timur Regency (stalks), 2020 and 2021*

Kecamatan Subdistrict	Anggrek/ <i>Orchid</i>		Krisan/ <i>Chrysantemum</i>		Mawar/ <i>Rose</i>	
	2020	2021	2020	2021	2020	2021
(1)	(2)	(3)	(4)	(5)	(6)	(7)
1. Keruak	-	-	-	-	-	-
2. Jerowaru	-	-	-	-	-	-
3. Sakra	-	-	-	-	-	-
4. Sakra Barat	-	-	-	-	-	-
5. Sakra Timur	-	-	-	-	-	-
6. Terara	-	-	-	-	-	-
7. Montong Gading	-	2 175	-	10 570	-	2 020
8. Sikur	-	-	-	-	-	-
9. Masbagik	-	-	-	-	-	-
10. Pringgasela	-	-	-	-	-	-
11. Sukamulia	-	-	-	-	-	-
12. Suralaga	-	-	-	-	-	-
13. Selong	-	-	-	-	-	-
14. Labuhan Haji	-	-	-	-	-	-
15. Pringgabaya	-	-	-	-	-	-
16. Suela	-	-	-	-	-	-
17. Aikmel	-	-	-	-	-	-
18. Wanasaba	-	-	-	-	-	-
19. Sembalun	-	-	-	-	-	-
20. Lenek	-	-	-	-	-	-
21. Sambelia	-	-	-	-	-	-
<b>Lombok Timur</b>	-	<b>2 175</b>	-	<b>10 570</b>	-	<b>2 020</b>



Lanjutan Tabel/Continued Table 5.1.10

Kecamatan Subdistrict	Sedap Malam/Tuberose		Pisang-pisangan/ Heliconia		Palem/Palm	
	2020	2021	2020	2021	2020	2021
(1)	(8)	(9)	(10)	(11)	(12)	(13)
1. Keruak	-	-	-	-	-	-
2. Jerowaru	-	-	-	-	-	-
3. Sakra	-	-	-	-	-	-
4. Sakra Barat	-	-	-	-	-	-
5. Sakra Timur	-	-	-	-	-	-
6. Terara	-	-	-	-	-	-
7. Montong Gading	-	-	-	-	-	30
8. Sikur	-	-	-	-	-	-
9. Masbagik	-	-	-	-	-	-
10. Pringgasela	-	-	-	-	-	-
11. Sukamulia	-	-	-	-	-	-
12. Suralaga	-	-	-	-	-	-
13. Selong	-	-	-	-	-	-
14. Labuhan Haji	-	-	-	-	-	-
15. Pringgabaya	-	-	-	-	-	-
16. Suela	-	-	-	-	-	-
17. Aikmel	-	-	-	-	-	-
18. Wanasaba	-	-	-	-	-	-
19. Sembalun	-	-	10 500	-	-	-
20. Lenek	-	-	-	-	-	-
21. Sambelia	-	-	-	-	-	-
<b>Lombok Timur</b>	-	-	<b>10 500</b>	-	-	<b>30</b>

Catatan/Note: ...

Sumber/Source: BPS, Statistik Pertanian Hortikultura SPH-TH/BPS-Statistics Indonesia, Agricultural Statistik for Horticulture SPH-TH

**Tabel** 5.1.11 **Luas Panen Tanaman Hias Menurut Jenis Tanaman di Kabupaten Lombok Timur (m<sup>2</sup>), 2019–2021**  
**Table** 5.1.11 **Harvested Area of Ornamental Plants by Kind of Plant in Lombok Timur Regency (m<sup>2</sup>), 2019–2021**

Jenis Tanaman Kind of Plants	2019	2020	2021
(1)	(2)	(3)	(4)
Anggrek/ <i>Orchid</i>	-	-	100
Krisan/ <i>Chrysantemum</i>	-	-	350
Mawar/ <i>Rose</i>	-	-	80
Pisang-pisangan/ <i>Heliconia</i>	3 500	-	-

Catatan/Note: ...

Sumber/Source: BPS, Statistik Pertanian Hortikultura SPH-TH/BPS-Statistics Indonesia, *Agricultural Statistik for Horticulture SPH-TH*

**Tabel** 5.1.12 **Produksi Tanaman Hias Menurut Jenis Tanaman di Kabupaten Lombok Timur (tangkai), 2019–2021**  
**Table** 5.1.12 **Production of Ornamental Plants by Kind of Plant in Lombok Timur Regency (stalks), 2019–2021**

Jenis Tanaman Kind of Plants	2019	2020	2021
(1)	(2)	(3)	(4)
Anggrek/ Orchid	-	-	2 175
Krisan/ Chrysantemum	-	-	10 570
Mawar/ Rose	-	-	2 020
Pisang-pisangan/ Heliconia	10 500	-	-

Catatan/Note: ...

Sumber/Source: BPS, Statistik Pertanian Hortikultura SPH-TH/BPS-Statistics Indonesia, Agricultural Statistik for Horticulture SPH-TH

**Tabel**  
**Table** 5.1.13

**Produksi Buah-buahan Menurut Kecamatan dan Jenis Tanaman di Kabupaten Lombok Timur (kuintal), 2020 and 2021**

*Production of Fruits by Subdistrict and Kind of Plant in Lombok Timur Regency (kuintal), 2020 and 2021*

Kecamatan Subdistrict	Mangga/Mango		Durian/Durian	
	2020	2021	2020	2021
(1)	(2)	(3)	(4)	(5)
1. Keruak	318	459	-	-
2. Jerowaru	8 000	3 841	-	-
3. Sakra	5 340	1 790	-	-
4. Sakra Barat	6 733	7 720	-	-
5. Sakra Timur	31 791	2 152	-	-
6. Terara	-	-	-	-
7. Montong Gading	1 845	877	1 980	2 362
8. Sikur	222	750	32 508	30 730
9. Masbagik	2 143	327	790	824
10. Pringgasela	19 724	9 759	1 250	11 975
11. Sukamulia	5 650	313	-	-
12. Suralaga	5 301	2 402	177	35
13. Selong	40	4 554	-	21
14. Labuhan Haji	19 309	4 172	-	-
15. Pringgabaya	2 146	2 547	-	-
16. Suela	-	-	402	-
17. Aikmel	-	-	-	532
18. Wanasaba	96 367	9 377	94	3 168
19. Sembalun	101 331	14 556	184	5 491
20. Lenek	-	-	-	-
21. Sambelia	7 760	88	-	-
<b>Lombok Timur</b>	<b>314 020</b>	<b>65 683</b>	<b>37 385</b>	<b>55 138</b>

Lanjutan Tabel/Continued Table 5.1.13

Kecamatan Subdistrict	Jeruk Siam/Orange/Tangerine		Pisang/Banana	
	2020	2021	2020	2021
(1)	(6)	(7)	(8)	(9)
1. Keruak	-	-	437	1 855
2. Jerowaru	133	391	2 744	6 470
3. Sakra	-	-	821	532
4. Sakra Barat	2 289	6 227	3 178	1 217
5. Sakra Timur	-	-	3 954	2 663
6. Terara	35	-	3 245	2 802
7. Montong Gading	-	380	548	154
8. Sikur	2 672	4 288	1 297	1 694
9. Masbagik	100	99	99	579
10. Pringgasela	14 516	7 136	248	252
11. Sukamulia	-	35	152	72 340
12. Suralaga	9 583	2 572	37 610	6 153
13. Selong	-	16	2 586	1 861
14. Labuhan Haji	105	33	20 423	4 693
15. Pringgabaya	-	-	52 894	528 806
16. Suela	-	-	4 263	-
17. Aikmel	-	-	96	-
18. Wanasaba	762	13 912	38 093	9 815
19. Sembalun	5 365	4 674	47 180	10 269
20. Lenek	-	-	-	-
21. Sambelia	-	0	3 464	165
<b>Lombok Timur</b>	<b>35 560</b>	<b>39 763</b>	<b>223 330</b>	<b>652 321</b>

Lanjutan Tabel/*Continued Table* 5.1.13

Kecamatan Subdistrict	Pepaya/Papaya		Salak/Snakefruit	
	2020	2021	2020	2021
(1)	(10)	(11)	(12)	(13)
1. Keruak	18	90	-	-
2. Jerowaru	280	5 005	-	-
3. Sakra	624	4 973	-	-
4. Sakra Barat	4 491	2 538	-	-
5. Sakra Timur	5 841	5 551	-	-
6. Terara	469	3 531	-	-
7. Montong Gading	465	782	17	115
8. Sikur	71	104	-	-
9. Masbagik	4 097	324	1	-
10. Pringgasela	2 961	17 517	111	160
11. Sukamulia	25	120	-	-
12. Suralaga	10 447	28 367	38	22
13. Selong	-	-	-	-
14. Labuhan Haji	1 644	458	-	-
15. Pringabaya	2 938	48 785	-	-
16. Suela	-	-	-	-
17. Aikmel	-	-	-	-
18. Wanasaba	5 548	21 827	-	-
19. Sembalun	103	220	50	15
20. Lenek	-	-	-	-
21. Sambelia	1 877	229	-	-
<b>Lombok Timur</b>	<b>41 898</b>	<b>140 420</b>	<b>216</b>	<b>312</b>

Lanjutan Tabel/Continued Table 5.1.13

Kecamatan Subdistrict	Alpukat/Avocado		Nenas/Pineapple	
	2020	2021	2020	2021
(1)	(10)	(11)	(12)	(13)
1. Keruak	-	-	-	-
2. Jerowaru	-	-	-	-
3. Sakra	-	-	-	-
4. Sakra Barat	-	-	-	-
5. Sakra Timur	8	8	-	-
6. Terara	36	36	-	-
7. Montong Gading	1 944	379	-	-
8. Sikur	9 972	3 958	-	-
9. Masbagik	60	109	30 800	20 190
10. Pringgasela	5 443	6 850	429 667	811 839
11. Sukamulia	11	-	-	-
12. Suralaga	183	28	-	-
13. Selong	-	18	-	-
14. Labuhan Haji	106	12	-	3
15. Pringgabaya	-	924	-	-
16. Suela	12 397	-	-	-
17. Aikmel	21	-	-	-
18. Wanasaba	1 820	647	-	-
19. Sembalun	134 272	51 151	-	-
20. Lenek	-	-	-	-
21. Sambelia	-	-	-	-
<b>Lombok Timur</b>	<b>166 273</b>	<b>64 119</b>	<b>460 467</b>	<b>832 031</b>

Catatan/Note: Data Kecamatan Aikmel masih termasuk Kecamatan Lenek / The Data of Aikmel Subdistrict is including Lenek Subdistrict

Sumber/Source: BPS, Statistik Pertanian Hortikultura SPH-BST/BPS-Statistics Indonesia, Agricultural Statistic for Horticulture SPH-BST

**Tabel**  
**Table** 5.1.14**Produksi Buah–Buahan dan Sayuran Tahunan Menurut Jenis Tanaman (ton) di Kabupaten Lombok Timur, 2019–2020*****Production of Annual Fruits and Vegetables by Kind of Plant in Lombok Timur Regency (ton), 2019–2020***

Jenis Tanaman <i>Kind of Plants</i>	2019	2020	2021
(1)	(2)	(3)	(4)
Alpukat/ Avocado	24 909	166 273	64 119
Anggur/ Grape	29	595	8 195
Apel/ Apple	4 934	7 540	84
Belimbing/ Star Fruit	1 396	2 459	1 978
Duku/Langsat/Kokosan/ Duku	256	203	973
Durian/ Durian	10 989	37 385	55 138
Jambu Air/ Water Apple	3 902	2 585	9 027
Jambu Biji/ Guava	8 638	13 480	61 153
Jengkol/ Jengkol	-	-	-
Jeruk Besar/ Pomelo	2 543	3 952	754
Jeruk Siam/Kepro/ Orange/ Tangerine	30 481	35 560	39 763
Mangga/ Mango	212 685	314 020	65 683
Manggis/ Mangosteen	7 213	18 668	3 490
Markisa/Konyal/ Passion fruit	10	-	-
Melinjo/ Gnetum/Melinjo	1 004	828	3 173
Nangka/Cempedak/ Jackfruit	118 361	114 844	57 284
Nenas/ Pineapple	743 575	460 467	832 031
Pepaya/ Papaya	38 455	41 898	140 420
Petai/ Twisted Cluster Bean	5	10	-
Pisang/ Banana	288 303	223 330	652 321
Rambutan/ Rambutan	3 907	3 453	6 543
Salak/ Snakefruit	114	216	312
Sawo/ Sapodilla/Sawo	10 876	21 193	11 501
Sirsak/ Soursoy	23 731	71 059	420 919
Sukun/ Breadfruit	758	503	1 763

Catatan/Note: ...

Sumber/Source: BPS, Statistik Pertanian Hortikultura SPH-BST/BPS-Statistics Indonesia, Agricultural Statistic for Horticulture SPH-BST



**5.2 PERKEBUNAN  
ESTATE CROPS**

**Tabel 5.2.1 Luas Areal Tanaman Perkebunan Menurut Kecamatan dan Jenis Tanaman di Kabupaten Lombok Timur (ha), 2020 dan 2021**  
*Planted Area of Estate Crops by Subdistrict and Type of Crops in Lombok Timur Regency (ha), 2020 and 2021*

Kecamatan Subdistrict	Kelapa Sawit/Oil Palm		Kelapa/Coconut	
	2020	2021	2020	2021
(1)	(2)	(3)	(4)	(5)
1 Keruak	-	-	400	400
2 Jerowaru	-	-	345	345
3 Sakra	-	-	142	142
4 Sakra Barat	-	-	46	46
5 Sakra Timur	-	-	103	103
6 Terara	-	-	634	634
7 Montong Gading	-	-	962	962
8 Sikur	-	-	327	327
9 Masbagik	-	-	242	242
10 Pringgasela	-	-	553	553
11 Sukamulia	-	-	441	441
12 Suralaga	-	-	640	640
13 Selong	-	-	846	846
14 Labuhan Haji	-	-	2 271	2 271
15 Pringgabaya	-	-	1 463	1 463
16 Suela	-	-	297	297
17 Aikmel	-	-	435	435
18 Wanasaba	-	-	422	422
19 Sembalun	-	-	387	387
20 Lenek	-	-	-	-
21 Sambelia	-	-	918	918
<b>Lombok Timur</b>	-	-	<b>11 873</b>	<b>11 873</b>

Lanjutan Tabel/Continued Table 5.2.1

Kecamatan Subdistrict	Karet/Rubber		Kopi/Coffee	
	2020	2021	2020	2021
(1)	(6)	(7)	(8)	(9)
1 Keruak	-	-	-	-
2 Jerowaru	-	-	-	-
3 Sakra	-	-	-	-
4 Sakra Barat	-	-	-	-
5 Sakra Timur	-	-	-	-
6 Terara	-	-	-	-
7 Montong Gading	-	-	36	36
8 Sikur	-	-	52	52
9 Masbagik	-	-	2	2
10 Pringgasela	-	-	359	461
11 Sukamulia	-	-	-	-
12 Suralaga	-	-	-	-
13 Selong	-	-	-	-
14 Labuhan Haji	-	-	-	-
15 Pringgabaya	-	-	-	-
16 Suela	-	-	12	12
17 Aikmel	-	-	156	156
18 Wanasaba	-	-	64	64
19 Sembalun	-	-	1 328	1 328
20 Lenek	-	-	-	-
21 Sambelia	-	-	-	-
<b>Lombok Timur</b>	-	-	<b>2 008</b>	<b>2 110</b>

Lanjutan Tabel/Continued Table 5.2.1

Kecamatan Subdistrict	Kakao/Cocoa		Tebu/Sugar cane	
	2020	2021	2020	2021
(1)	(10)	(11)	(12)	(13)
1 Keruak	-	-	-	-
2 Jerowaru	2	2	-	-
3 Sakra	-	-	-	-
4 Sakra Barat	-	-	-	-
5 Sakra Timur	1	1	-	-
6 Terara	10	10	-	-
7 Montong Gading	180	180	-	-
8 Sikur	130	130	-	-
9 Masbagik	89	89	-	-
10 Pringgasela	320	320	-	-
11 Sukamulia	1	1	-	-
12 Suralaga	34	34	-	-
13 Selong	22	22	-	-
14 Labuhan Haji	70	70	-	-
15 Pringgabaya	91	91	-	-
16 Suela	108	108	-	-
17 Aikmel	314	314	-	-
18 Wanasaba	401	401	-	-
19 Sembalun	121	121	-	-
20 Lenek	-	-	-	-
21 Sambelia	45	45	-	-
<b>Lombok Timur</b>	<b>1 940</b>	<b>1 940</b>	-	-

Lanjutan Tabel/*Continued Table* 5.2.1

Kecamatan Subdistrict	Teh/Tea		Tembakau/Tobacco	
	2020	2021	2020	2021
(1)	(14)	(15)	(16)	(17)
1 Keruak	-	-	1 997	1 997
2 Jerowaru	-	-	3 428	3 428
3 Sakra	-	-	1 521	1 521
4 Sakra Barat	-	-	1 639	1 639
5 Sakra Timur	-	-	3 329	3 329
6 Terara	-	-	880	880
7 Montong Gading	-	-	73	73
8 Sikur	-	-	461	461
9 Masbagik	-	-	32	32
10 Pringgasela	-	-	55	55
11 Sukamulia	-	-	563	563
12 Suralaga	-	-	447	447
13 Selong	-	-	525	525
14 Labuhan Haji	-	-	595	595
15 Pringgabaya	-	-	1 387	1 387
16 Suela	-	-	2 907	2 907
17 Aikmel	-	-	-	-
18 Wanasaba	-	-	29	29
19 Sembalun	-	-	-	-
20 Lenek	-	-	-	-
21 Sambelia	-	-	825	825
<b>Lombok Timur</b>	-	-	<b>20 691</b>	<b>20 691</b>

Catatan/Note: Data Kecamatan Aikmel masih termasuk Kecamatan Lenek / *The Data of Aikmel Subdistrict is including Lenek Subdistrict*

Sumber/Source: Dinas Pertanian Kabupaten Lombok Timur / *Agriculture Office of Lombok Timur Regency*

**Tabel**  
**Table** 5.2.2

**Produksi Perkebunan Menurut Kecamatan dan Jenis Tanaman di Kabupaten Lombok Timur (ton), 2020 dan 2021**  
*Production of Estate by Subdistrict and Type of Crops in Lombok Timur Regency (ton), 2020 and 2021*

Kecamatan Subdistrict	Kelapa Sawit/Oil Palm		Kelapa/Coconut	
	2020	2021	2020	2021
(1)	(2)	(3)	(4)	(5)
1 Keruak	-	-	371	242
2 Jerowaru	-	-	242	371
3 Sakra	-	-	78	78
4 Sakra Barat	-	-	14	14
5 Sakra Timur	-	-	45	45
6 Terara	-	-	682	682
7 Montong Gading	-	-	739	739
8 Sikur	-	-	233	233
9 Masbagik	-	-	33	33
10 Pringgasela	-	-	249	249
11 Sukamulia	-	-	359	359
12 Suralaga	-	-	443	443
13 Selong	-	-	1 195	1 195
14 Labuhan Haji	-	-	1 702	1 702
15 Pringgabaya	-	-	1 483	1 483
16 Suela	-	-	141	141
17 Aikmel	-	-	335	335
18 Wanasaba	-	-	430	430
19 Sembalun	-	-	127	127
20 Lenek	-	-	-	-
21 Sambelia	-	-	424	424
<b>Lombok Timur</b>	-	-	<b>9 324</b>	<b>9 324</b>

Lanjutan Tabel/*Continued Table* 5.2.2

Kecamatan Subdistrict	Karet/Rubber		Kopi/Coffee	
	2020	2021	2020	2021
(1)	(6)	(7)	(8)	(9)
1 Keruak	-	-	-	-
2 Jerowaru	-	-	-	-
3 Sakra	-	-	-	-
4 Sakra Barat	-	-	-	-
5 Sakra Timur	-	-	-	-
6 Terara	-	-	-	-
7 Montong Gading	-	-	5	5
8 Sikur	-	-	15	15
9 Masbagik	-	-	1	1
10 Pringgasela	-	-	207	207
11 Sukamulia	-	-	-	-
12 Suralaga	-	-	-	-
13 Selong	-	-	-	-
14 Labuhan Haji	-	-	-	-
15 Pringgabaya	-	-	-	-
16 Suela	-	-	13	13
17 Aikmel	-	-	105	105
18 Wanasaba	-	-	21	21
19 Sembalun	-	-	-	532
20 Lenek	-	-	-	-
21 Sambelia	-	-	-	-
<b>Lombok Timur</b>	-	-	<b>367</b>	<b>899</b>

Lanjutan Tabel/*Continued Table* 5.2.2

Kecamatan Subdistrict	Kakao/Cocoa		Tebu/Sugar cane	
	2020	2021	2020	2021
(1)	(10)	(11)	(12)	(13)
1 Keruak	-	-	-	-
2 Jerowaru	-	-	-	-
3 Sakra	-	-	-	-
4 Sakra Barat	-	-	-	-
5 Sakra Timur	-	-	-	-
6 Terara	-	-	-	-
7 Montong Gading	12	12	-	-
8 Sikur	17	17	-	-
9 Masbagik	4	4	-	-
10 Pringgasela	235	235	-	-
11 Sukamulia	-	-	-	-
12 Suralaga	9	9	-	-
13 Selong	8	8	-	-
14 Labuhan Haji	33	33	-	-
15 Pringgabaya	44	44	-	-
16 Suela	87	87	-	-
17 Aikmel	300	300	-	-
18 Wanasaba	142	142	-	-
19 Sembalun	47	47	-	-
20 Lenek	-	-	-	-
21 Sambelia	8	8	-	-
<b>Lombok Timur</b>	<b>947</b>	<b>947</b>	-	-

Lanjutan Tabel/*Continued Table 5.2.2*

Kecamatan Subdistrict	Teh/Tea		Tembakau/Tobacco	
	2020	2021	2020	2021
(1)	(14)	(15)	(16)	(17)
1 Keruak	-	-	3 349	5 498
2 Jerowaru	-	-	5 498	3 349
3 Sakra	-	-	2 676	2 676
4 Sakra Barat	-	-	2 808	2 808
5 Sakra Timur	-	-	5 359	5 359
6 Terara	-	-	1 790	1 790
7 Montong Gading	-	-	139	139
8 Sikur	-	-	941	941
9 Masbagik	-	-	47	47
10 Pringgasela	-	-	75	75
11 Sukamulia	-	-	1 084	1 084
12 Suralaga	-	-	700	700
13 Selong	-	-	796	796
14 Labuhan Haji	-	-	861	861
15 Pringgabaya	-	-	2 056	2 056
16 Suela	-	-	4 295	4 295
17 Aikmel	-	-	-	-
18 Wanasaba	-	-	39	39
19 Sembalun	-	-	-	-
20 Lenek	-	-	-	-
21 Sambelia	-	-	1 187	1 187
<b>Lombok Timur</b>	-	-	<b>33 701</b>	<b>33 701</b>

Catatan/Note: Data Kecamatan Aikmel masih termasuk Kecamatan Lenek / *The Data of Aikmel Subdistrict is including Lenek Subdistrict*

Sumber/Source: Dinas Pertanian Kabupaten Lombok Timur / *Agriculture Office of Lombok Timur Regency*



**5.3 TANAMAN PANGAN  
FOOD CROPS**

**Tabel 5.3.1 Luas Panen Tanaman Pangan Menurut Kecamatan dan Jenis Tanaman di Kabupaten Lombok Timur (ha), 2020 dan 2021**  
*Harvested Area of Food Crops by Subdistrict and Kind of Plant in Lombok Timur Regency (ha), 2020 and 2021*

Kecamatan Subdistrict	Padi Sawah / Wetland Paddy		Padi Ladang / Dryland Paddy	
	2020	2021	2020	2021
(1)	(2)	(3)	(4)	(5)
1 Keruak	2 322	2 264	-	45
2 Jerowaru	3 666	4 524	652	115
3 Sakra	2 498	2 566	-	-
4 Sakra Barat	4 436	3 320	-	-
5 Sakra Timur	3 254	2 603	-	-
6 Terara	4 466	4 372	-	-
7 Montong Gading	6 563	6 129	-	-
8 Sikur	4 171	6 177	-	-
9 Masbagik	5 390	4 287	-	60
10 Pringgasela	3 997	3 472	-	-
11 Sukamulia	1 100	1 056	-	-
12 Suralaga	1 722	1 308	-	-
13 Selong	2 315	1 621	-	-
14 Labuhan Haji	1 468	1 429	-	-
15 Pringgabaya	4 773	4 503	43	105
16 Suela	2 122	2 904	1 638	525
17 Aikmel	7 531	5 444	591	29
18 Wanasaba	3 591	2 372	1 340	655
19 Sembalun	9	54	688	-
20 Lenek	...	-	...	-
21 Sambelia	2 423	2 802	537	66
<b>Lombok Timur</b>	<b>67 817</b>	<b>63 206</b>	<b>5 489</b>	<b>1 600</b>

Lanjutan Tabel/Continued Table 5.3.1

Kecamatan Subdistrict	Padi Sawah + Padi Ladang / Wetland Paddy + Dryland Paddy		Jagung / Maize	
	2020	2021	2020	2021
(1)	(6)	(7)	(8)	(9)
1. Keruak	2 322	2 309	133	125
2. Jerowaru	4 318	4 639	3 128	5 927
3. Sakra	2 498	2 566	112	149
4. Sakra Barat	4 436	3 320	36	70
5. Sakra Timur	3 254	2 603	8	7
6. Terara	4 466	4 372	409	521
7. Montong Gading	6 563	6 129	180	58
8. Sikur	4 171	6 177	116	114
9. Masbagik	5 390	4 347	50	336
10. Pringgasela	3 997	3 472	216	450
11. Sukamulia	1 100	1 056	148	162
12. Suralaga	1 722	1 308	355	226
13. Selong	2 315	1 621	202	268
14. Labuhan Haji	1 468	1 429	1 447	1 839
15. Pringgabaya	4 816	4 608	5 941	6 383
16. Suela	3 760	3 429	2 796	2 164
17. Aikmel	8 122	5 473	1 824	1 582
18. Wanasaba	4 931	3 027	1 121	654
19. Sembalun	697	54	230	-
20. Lenek	...	-	...	-
21. Sambelia	2 960	2 868	3 435	4 117
<b>Lombok Timur</b>	<b>73 306</b>	<b>64 806</b>	<b>21 887</b>	<b>25 152</b>

Lanjutan Tabel/*Continued Table* 5.3.1

Kecamatan Subdistrict	Kedelai / Soybean		Kacang Tanah / Peanuts	
	2020	2021	2020	2021
(1)	(6)	(7)	(8)	(9)
1. Keruak	57	-	6	6
2. Jerowaru	334	50	-	5
3. Sakra	31	-	10	8
4. Sakra Barat	25	2	10	18
5. Sakra Timur	-	-	-	-
6. Terara	44	24	13	9
7. Montong Gading	2	-	-	-
8. Sikur	8	33	2	-
9. Masbagik	-	-	-	51
10. Pringgasela	-	-	1	-
11. Sukamulia	60	-	-	1
12. Suralaga	-	-	28	-
13. Selong	1	-	7	7
14. Labuhan Haji	-	-	-	49
15. Pringgabaya	-	-	6	164
16. Suela	-	-	23	50
17. Aikmel	-	979	11	65
18. Wanasaba	81	-	186	242
19. Sembalun	-	-	8	-
20. Lenek	...	-	...	-
21. Sambelia	-	-	194	311
<b>Lombok Timur</b>	<b>643</b>	<b>1088</b>	<b>505</b>	<b>986</b>

Lanjutan Tabel/*Continued Table* 5.3.1

Kecamatan Subdistrict	Kacang Hijau / Mungbean		Ubi Kayu / Cassava	
	2020	2021	2020	2021
(1)	(6)	(7)	(8)	(9)
1. Keruak	47	11	13	18
2. Jerowaru	-	176	-	-
3. Sakra	-	21	-	-
4. Sakra Barat	5	41	-	-
5. Sakra Timur	-	-	-	-
6. Terara	-	-	4	-
7. Montong Gading	-	-	8	8
8. Sikur	-	-	5	3
9. Masbagik	-	-	2	17
10. Pringgasela	-	-	22	45
11. Sukamulia	-	-	7	9
12. Suralaga	-	-	136	19
13. Selong	-	-	48	-
14. Labuhan Haji	-	-	411	200
15. Pringgabaya	3	2	75	100
16. Suela	-	-	-	4
17. Aikmel	-	-	34	154
18. Wanasaba	13	-	103	69
19. Sembalun	-	-	10	-
20. Lenek	...	-	...	...
21. Sambelia	16	5	24	34
<b>Lombok Timur</b>	<b>84</b>	<b>256</b>	<b>902</b>	<b>680</b>

Lanjutan Tabel/*Continued Table 5.3.1*

Kecamatan <i>Subdistrict</i>	Ubi Jalar / <i>Sweet Potato</i>	
	2020	2021
(1)	(6)	(7)
1. Keruak	3	-
2. Jerowaru	-	6
3. Sakra	-	-
4. Sakra Barat	-	-
5. Sakra Timur	-	-
6. Terara	25	8
7. Montong Gading	3	-
8. Sikur	-	-
9. Masbagik	-	44
10. Pringgasela	7	14
11. Sukamulia	-	-
12. Suralaga	56	17
13. Selong	8	-
14. Labuhan Haji	-	-
15. Pringgabaya	10	-
16. Suela	6	1
17. Aikmel	9	48
18. Wanasaba	118	92
19. Sembalun	13	-
20. Lenek	...	
21. Sambelia	11	13
<b>Lombok Timur</b>	<b>269</b>	<b>243</b>

Catatan/*Note*: Data Kecamatan Aikmel masih termasuk Kecamatan Lenek / *The Data of Aikmel Subdistrict is including Lenek Subdistrict*

Sumber/*Source*: Dinas Pertanian Kabupaten Lombok Timur / *Agriculture Office of Lombok Timur Regency*

**Tabel**  
**Table** 5.3.2

**Produksi Tanaman Pangan Menurut Kecamatan dan Jenis Tanaman di Kabupaten Lombok Timur (ton), 2020 dan 2021**

*Production of Food Crops by Subdistrict and Kind of Plant in Lombok Timur Regency (ton), 2020 and 2021*

Kecamatan Subdistrict	Padi Sawah / Wetland Paddy		Padi Ladang / Dryland Paddy	
	2020	2021	2020	2021
(1)	(2)	(3)	(4)	(5)
1. Keruak	12 908	12 307	-	182
2. Jerowaru	21 368	24 590	2 636	465
3. Sakra	13 886	13 949	-	-
4. Sakra Barat	24 660	18 048	-	-
5. Sakra Timur	18 089	14 150	-	-
6. Terara	24 826	23 766	-	-
7. Montong Gading	36 484	33 317	-	-
8. Sikur	23 186	33 578	-	-
9. Masbagik	29 963	23 304	-	243
10. Pringgasela	22 219	18 874	-	-
11. Sukamulia	6 115	5 740	-	-
12. Suralaga	9 573	7 110	-	-
13. Selong	12 869	8 812	-	-
14. Labuhan Haji	8 160	7 768	-	-
15. Pringabaya	26 598	24 478	174	425
16. Suela	14 279	15 786	6 622	2 123
17. Aikmel	42 760	29 591	2 387	117
18. Wanasaba	21 994	12 894	5 418	2 648
19. Sembalun	1 093	294	2 782	-
20. Lenek	...	...	...	...
21. Sambelia	14 284	15 232	2 171	267
<b>Lombok Timur</b>	<b>385 314</b>	<b>343 588</b>	<b>22 190</b>	<b>6 469</b>

Lanjutan Tabel/Continued Table 5.3.2

Kecamatan Subdistrict	Padi Sawah + Padi Ladang / Wetland Paddy + Dryland Paddy		Jagung / Maize	
	2020	2021	2020	2021
(1)	(6)	(7)	(8)	(9)
1. Keruak	12 908	12 472	851	618
2. Jerowaru	24 004	25 055	20 010	29 312
3. Sakra	13 886	13 861	716	737
4. Sakra Barat	24 660	17 933	230	346
5. Sakra Timur	18 089	14 060	51	35
6. Terara	24 826	23 616	2 616	2 577
7. Montong Gading	36 484	33 106	1 151	287
8. Sikur	23 186	33 366	742	564
9. Masbagik	29 963	23 481	320	1 662
10. Pringgaseia	22 219	18 754	1 382	2 226
11. Sukamulia	6 115	5 704	947	801
12. Suralaga	9 573	7 065	2 271	1 118
13. Selong	12 869	8 756	1 292	1 326
14. Labuhan Haji	8 160	7 719	9 256	9 097
15. Pringgabaya	26 772	24 891	38 005	31 570
16. Suela	20 902	18 522	17 886	10 703
17. Aikmel	45 147	29 561	11 670	7 826
18. Wanasaba	27 411	16 351	7 171	3 235
19. Sembalun	3 875	292	1 471	-
20. Lenek	...	...	...	...
21. Sambelia	16 455	15 492	21 974	20 363
<b>Lombok Timur</b>	<b>407 504</b>	<b>350 057</b>	<b>140 013</b>	<b>124 402</b>

Lanjutan Tabel/*Continued Table* 5.3.2

Kecamatan Subdistrict	Kedelai / Soybean		Kacang Tanah / Peanut	
	2020	2021	2020	2021
(1)	(6)	(7)	(8)	(9)
1. Keruak	-	-	16	10
2. Jerowaru	100	73	-	8
3. Sakra	-	-	20	13
4. Sakra Barat	-	3	-	30
5. Sakra Timur	-	-	-	-
6. Terara	355	35	11	15
7. Montong Gading	-	-	5	-
8. Sikur	7	48	2	-
9. Masbagik	-	-	54	85
10. Pringgasela	-	-	-	-
11. Sukamulia	-	-	-	2
12. Suralaga	-	-	2	-
13. Selong	-	-	-	12
14. Labuhan Haji	5	-	4	82
15. Pringgabaya	-	-	14	274
16. Suela	-	-	-	84
17. Aikmel	1 497	1 420	98	108
18. Wanasaba	-	-	533	404
19. Sembalun	-	-	-	-
20. Lenek	...	...	...	...
21. Sambelia	-	-	402	520
<b>Lombok Timur</b>	<b>1 964</b>	<b>1 578</b>	<b>1 160</b>	<b>1 647</b>



Lanjutan Tabel/Continued Table 5.3.2

Kecamatan Subdistrict	Kacang Hijau / Mungbean		Ubi Kayu / Cassava	
	2020	2021	2020	2021
(1)	(6)	(7)	(8)	(9)
1. Keruak	-	12	342	363
2. Jerowaru	665	200	-	-
3. Sakra	-	24	-	-
4. Sakra Barat	2	46	-	-
5. Sakra Timur	-	-	-	-
6. Terara	-	-	-	-
7. Montong Gading	-	-	500	161
8. Sikur	1	-	105	60
9. Masbagik	-	-	710	343
10. Pringgasela	-	-	1 420	907
11. Sukamulia	-	-	342	181
12. Suralaga	-	-	2 366	383
13. Selong	-	-	-	-
14. Labuhan Haji	5	-	7 151	4 031
15. Pringgabaya	4	2	1 315	2 016
16. Suela	-	-	-	81
17. Aikmel	-	-	2 885	3 097
18. Wanasaba	-	-	1 525	1 391
19. Sembalun	-	-	79	-
20. Lenek	...	...	...	...
21. Sambelia	31	6	868	685
<b>Lombok Timur</b>	<b>709</b>	<b>290</b>	<b>19 607</b>	<b>13 699</b>

Lanjutan Tabel/*Continued Table* 5.3.2

Kecamatan Subdistrict	Ubi Jalar / <i>Sweet Potato</i>	
	2020	2021
(1)	(6)	(7)
1. Keruak	40	-
2. Jerowaru	99	107
3. Sakra	-	-
4. Sakra Barat	-	-
5. Sakra Timur	-	-
6. Terara	79	138
7. Montong Gading	198	-
8. Sikur	20	-
9. Masbagik	377	759
10. Pringgasela	178	241
11. Sukamulia	-	-
12. Suralaga	734	293
13. Selong	-	-
14. Labuhan Haji	119	-
15. Pringgabaya	-	-
16. Suela	-	17
17. Aikmel	383	823
18. Wanasaba	1 864	1 587
19. Sembalun	-	-
20. Lenek	...	
21. Sambelia	555	224
<b>Lombok Timur</b>	<b>4 646</b>	<b>4 190</b>

Catatan/Note: Data Kecamatan Aikmel masih termasuk Kecamatan Lenek / *The Data of Aikmel Subdistrict is including Lenek Subdistrict*

Sumber/Source: Dinas Pertanian Kabupaten Lombok Timur / *Agriculture Office of Lombok Timur Regency*

**Tabel** 5.3.3 **Jumlah Kelompok Pertanian Menurut Kecamatan di Kabupaten Lombok Timur, 2021**  
**Number of Farm Groups by Subdistrict in Lombok Timur Regency, 2021**

Kecamatan Subdistrict	Kelompok Pertanian Farm Group	Keterangan Description
(1)	(2)	(3)
1. Keruak	65	...
2. Jerowaru	105	...
3. Sakra	83	...
4. Sakra Barat	62	...
5. Sakra Timur	52	...
6. Terara	83	...
7. Montong Gading	40	...
8. Sikur	75	...
9. Masbagik	52	...
10. Pringgasela	65	...
11. Sukamulia	38	...
12. Suralaga	59	...
13. Selong	41	...
14. Labuhan Haji	55	...
15. Pringgabaya	91	...
16. Suela	32	...
17. Aikmel	118	...
18. Wanasaba	61	...
19. Sembalun	29	...
20. Lenek	...	...
21. Sambelia	50	...
<b>Lombok Timur</b>	<b>1 256</b>	<b>...</b>

Catatan/Note:

Sumber/Source: Dinas Pertanian Kabupaten Lombok Timur / Agriculture Office of Lombok Timur Regency

## 5.4 PETERNAKAN LIVESTOCK

**Tabel** 5.4.1 **Populasi Ternak Menurut Kecamatan dan Jenis Ternak di Kabupaten Lombok Timur, 2020 dan 2021**  
*Livestock Population by Subdistrict and Kind of Livestock in Lombok Timur Regency, 2020 and 2021*

Kecamatan Subdistrict	Sapi/Cow		Kerbau/Buffalo	
	2020	2021	2020	2021
(1)	(2)	(3)	(4)	(5)
1. Keruak	569	838	618	618
2. Jerowaru	1 697	1 808	1 858	1 858
3. Sakra	2 598	2 826	2	2
4. Sakra Barat	3 864	4 227	112	112
5. Sakra Timur	1 307	1 766	140	140
6. Terara	12 440	12 712	0	0
7. Montong Gading	9 708	10 069	0	0
8. Sikur	9 678	10 027	2	2
9. Masbagik	8 091	9 133	0	0
10. Pringgasela	15 973	17 072	0	0
11. Sukamulia	1 223	2 164	0	0
12. Suralaga	4 991	6 195	0	0
13. Selong	3 610	3 509	0	0
14. Labuhan Haji	4 822	4 775	0	0
15. Pringgabaya	5 422	5 622	888	888
16. Suela	9 402	10 339	0	0
17. Aikmel	9 439	10 446	0	0
18. Wanasaba	10 160	11 343	0	0
19. Sembalun	11 372	12 285	0	0
20. Lenek	9 340	9 526	0	0
21. Sambia	10 748	11 105	1 340	1 340
<b>Lombok Timur</b>	<b>146 454</b>	<b>157 787</b>	<b>4 960</b>	<b>4 960</b>

Lanjutan Tabel/Continued Table 5.4.1

Kecamatan Subdistrict	Kambing/Goat		Domba/Sheep	
	2020	2021	2020	2021
(1)	(6)	(7)	(8)	(9)
1 Keruak	10 966	13 303	935	725
2 Jerowaru	15 680	16 086	2 232	2 286
3 Sakra	7 799	9 968	-	-
4 Sakra Barat	10 415	10 086	-	-
5 Sakra Timur	5 114	5 711	-	-
6 Terara	1 556	1 569	-	-
7 Montong Gading	405	405	-	-
8 Sikur	431	610	-	-
9 Masbagik	2 362	2 625	-	-
10 Pringgasela	1 691	2 020	-	-
11 Sukamulia	860	926	-	1
12 Suralaga	708	1 169	-	-
13 Selong	2 030	1 232	-	-
14 Labuhan Haji	1 131	956	-	1
15 Pringgabaya	7 965	7 968	5 273	5 273
16 Suela	3 435	3 503	-	-
17 Aikmel	3 105	3 063	-	-
18 Wanasaba	3 069	2 942	-	-
19 Sembalun	2 518	2 460	-	-
20 Lenek	1 240	1 264	-	-
21 Sambelia	8 749	8 749	1 686	1 686
<b>Lombok Timur</b>	<b>91 229</b>	<b>96 615</b>	<b>10 126</b>	<b>9 972</b>

Lanjutan Tabel/*Continued Table* 5.4.1

Kecamatan Subdistrict	Kuda/Horse	
	2020	2021
(1)	(10)	(11)
1. Keruak	68	86
2. Jerowaru	20	20
3. Sakra	82	81
4. Sakra Barat	162	140
5. Sakra Timur	142	168
6. Terara	52	52
7. Montong Gading	53	53
8. Sikur	140	304
9. Masbagik	563	570
10. Pringgasela	16	14
11. Sukamulia	64	64
12. Suralaga	56	85
13. Selong	93	36
14. Labuhan Haji	124	65
15. Pringgabaya	1 219	1 256
16. Suela	0	-
17. Aikmel	346	346
18. Wanasaba	32	32
19. Sembalun	149	149
20. Lenek	27	27
21. Sambelia	93	82
<b>Lombok Timur</b>	<b>3 501</b>	<b>3 630</b>

Catatan/Note: ...

Sumber/Source: Dinas Peternakan dan Kesehatan Hewan Kabupaten Lombok Timur/ *Livestock and Animal Health Office of Lombok Timur Regency*

**Tabel**  
**Table** 5.4.2

**Populasi Unggas Menurut Kecamatan dan Jenis Unggas di Kabupaten Lombok Timur 2020 dan 2021**  
**Poultry Population by Subdistrict and Kind of Poultry in Lombok Timur Regency, 2020 and 2021**

Kecamatan Subdistrict	Ayam Kampung / Native Chicken		Ayam Ras /Broiler	
	2020	2021	2020	2021
(1)	(2)	(3)	(4)	(5)
1. Keruak	51 332	58 310	71 100	80 126
2. Jerowaru	19 671	20 114	14 500	15 935
3. Sakra	144 567	133 355	-	72 000
4. Sakra Barat	138 580	139 097	195 500	205 500
5. Sakra Timur	107 645	100 232	292 254	307 159
6. Terara	114 922	114 922	139 240	197 390
7. Montong Gading	75 745	75 745	16 000	16 000
8. Sikur	62 477	64 101	61 900	67 300
9. Masbagik	92 101	96 680	829 463	866 527
10. Pringgasela	183 033	183 345	4 674 609	806 933
11. Sukamulia	6 624	10 492	630 450	662 450
12. Suralaga	20 194	39 106	595 500	802 000
13. Selong	29 872	24 573	84 593	254 900
14. Labuhan Haji	21 620	14 995	136 800	155 500
15. Pringgabaya	270 016	278 112	104 065	109 264
16. Suela	66 594	67 875	11 022	12 243
17. Aikmel	55 532	55 532	190 634	201 634
18. Wanasaba	14 314	13 573	611 400	646 900
19. Sembalun	40 692	40 692	15 500	16 500
20. Lenek	35 354	36 062	-	-
21. Sambelia	55 657	57 323	4 550	4 311
<b>Lombok Timur</b>	<b>1 606 542</b>	<b>1 624 236</b>	<b>8 679 080</b>	<b>5 500 572</b>

Lanjutan Tabel/*Continued Table 5.4.2*

Kecamatan Subdistrict	Ayam Ras Petelur / Broiler Egg Layer		Itik/Duck	
	2020	2021	2020	2021
(1)	(6)	(7)	(8)	(9)
1 Keruak	27 200	39 800	3 718	3 895
2 Jerowaru	3 800	3 907	500	513
3 Sakra	300	1 985	532	2 444
4 Sakra Barat	9 100	9 556	2 337	2 654
5 Sakra Timur	41 100	42 630	5 350	5 967
6 Terara	13 380	13 380	14 717	20 117
7 Montong Gading	33 204	38 704	7 876	7 876
8 Sikur	13 470	23 000	5 511	6 467
9 Masbagik	42 347	49 938	12 369	13 017
10 Pringgasela	26 786	21 380	9 279	9 662
11 Sukamulia	53 606	32 806	975	1 300
12 Suralaga	70 758	81 378	3 877	8 114
13 Selong	15 273	10 274	2 917	3 308
14 Labuhan Haji	67 430	66 863	1 646	1 799
15 Pringgabaya	31 800	31 800	4 056	4 195
16 Suela	2 938	2 997	3 200	5 664
17 Aikmel	15 350	10 350	46 777	27 076
18 Wanasaba	46 400	43 970	1 503	4 885
19 Sembalun	3 600	1 600	16 275	817
20 Lenek	-	-	801	16 275
21 Sambelia	5 030	-	2 436	2 560
<b>Lombok Timur</b>	<b>522 872</b>	<b>526 318</b>	<b>146 652</b>	<b>148 605</b>



Lanjutan Tabel/*Continued Table 5.4.2*

Kecamatan Subdistrict	Merpati/Pigeon	
	2020	2021
(1)	(10)	(11)
1. Keruak	3 541	5 488
2. Jerowaru	234	241
3. Sakra	10 511	9 670
4. Sakra Barat	3 491	3 663
5. Sakra Timur	4 244	4 337
6. Terara	7 218	7 200
7. Montong Gading	5 094	5 094
8. Sikur	5 866	2 778
9. Masbagik	14 231	15 296
10. Pringgasela	1 622	2 417
11. Sukamulia	1 908	2 977
12. Suralaga	4 995	10 021
13. Selong	5 359	4 049
14. Labuhan Haji	1 783	1 778
15. Pringgabaya	2 581	2 757
16. Suela	2 166	2 210
17. Aikmel	3 122	3 122
18. Wanasaba	2 356	2 341
19. Sembalun	1 889	1 792
20. Lenek	237	242
21. Sambelia	2 150	2 262
<b>Lombok Timur</b>	<b>84 598</b>	<b>89 735</b>

Catatan/Note: ...

Sumber/Source: Dinas Peternakan dan Kesehatan Hewan Kabupaten Lombok Timur/ *Livestock and Animal Health Office of Lombok Timur Regency*

## 5.5 PERIKANAN FISHERY

**Tabel 5.5.1** Produksi Perikanan Tangkap (ton) Menurut Kecamatan dan Subsektor di Kabupaten Lombok Timur, 2020 - 2021  
*Production of Capture Fisheries (ton) by Subdistrict and Subsector in Lombok Timur Regency, 2020 - 2021*

Kecamatan Subdistrict	Perikanan Laut		Perikanan Umum	
	2020	2021	2020	2021
(1)	(2)	(3)	(4)	(5)
1. Keruak	7 200	9 895	-	-
2. Jerowaru	4 313	5 436	-	-
3. Sakra	-	-	-	-
4. Sakra Barat	-	-	-	-
5. Sakra Timur	662	850	-	-
6. Terara	-	-	166	174
7. Montong Gading	-	-	-	-
8. Sikur	-	-	-	-
9. Masbagik	-	-	-	-
10. Pringgasela	-	-	-	-
11. Sukamulia	-	-	-	-
12. Suralaga	-	-	-	-
13. Selong	-	-	-	-
14. Labuhan Haji	846	614	-	-
15. Pringgabaya	5 522	6 385	-	-
16. Suela	-	-	-	-
17. Aikmel	-	-	-	-
18. Wanasaba	-	-	-	-
19. Sembalun	-	-	-	-
20. Lenek	-	-	-	-
21. Sambelia	957	843	-	-
<b>Lombok Timur</b>	<b>19 500</b>	<b>24 023</b>	<b>166</b>	<b>174</b>

Catatan/Note: ...

Sumber/Source: Dinas Kelautan dan Perikanan Kabupaten Lombok Timur/ Marine and Fishery Office of Lombok Timur Regency

**Tabel**  
**Table** 5.5.2

**Jumlah Perahu/Kapal Menurut Kecamatan dan Jenis Kapal  
di Kabupaten Lombok Timur, 2021**  
**Number of Fishing Boats by Subdistrict and Type of Boat in  
Lombok Timur Regency, 2021**

Kecamatan Subdistrict	Perahu Motor Tempel Speedboat	Perahu tanpa mesin Boat	Kapal Motor Motor Vessel
(1)	(2)	(3)	(4)
1. Keruak	-	2 985	116
2. Jerowaru	26	1 677	-
3. Sakra	-	-	-
4. Sakra Barat	-	-	-
5. Sakra Timur	45	350	-
6. Terara	10	-	-
7. Montong Gading	-	-	-
8. Sikur	-	-	-
9. Masbagik	-	-	-
10. Pringgasela	-	-	-
11. Sukamulia	-	-	-
12. Suralaga	-	-	-
13. Selong	-	-	-
14. Labuhan Haji	35	330	-
15. Pringgabaya	-	1 763	213
16. Suela	-	-	-
17. Aikmel	-	-	-
18. Wanasaba	-	-	-
19. Sembalun	-	-	-
20. Lenek	-	-	-
21. Sambelia	-	685	-
<b>Lombok Timur</b>	<b>116</b>	<b>7 790</b>	<b>329</b>

Catatan/Note: ...

Sumber/Source: Dinas Kelautan dan Perikanan Kabupaten Lombok Timur/ Marine and Fishery Office of Lombok Timur Regency



**06**

**INDUSTRI, PERTAMBANGAN, DAN ENERGI**  
***INDUSTRY, MINING, AND ENERGY***



Pada tahun 2020, total pelanggan listrik PLN di Lombok Timur sejumlah 368.966 pelanggan dengan daya terpasang sejumlah 330.675.300 VA.

Sumber: PT PLN (Persero) Lombok Timur



**PENJELASAN TEKNIS****TECHNICAL NOTES**

1. Pelanggan adalah individu atau kelompok, baik rumah tangga, perusahaan atau institusi nonprofit yang membeli air bersih dari perusahaan air bersih.
  2. Jumlah listrik/gas/air bersih yang terjual/didistribusikan adalah banyaknya listrik/gas/air bersih yang disalurkan kepada para pelanggan.
  3. Kapasitas listrik terpasang adalah total kapasitas dari seluruh mesin pembangkit listrik yang dioperasikan.
  4. Listrik yang dibangkitkan adalah jumlah listrik yang dibangkitkan oleh seluruh mesin pembangkit listrik dan dinyatakan dalam satuan dasar Watt hours.
  5. Kapasitas produksi potensial adalah hubungan antara output yang sebenarnya diproduksi dengan peralatan yang terpasang dan potensi output yang dapat diproduksi dengan peralatan terpasang tersebut, jika kapasitas sepenuhnya digunakan.
  6. Volume air bersih yang disalurkan adalah banyaknya air bersih yang disalurkan oleh perusahaan air bersih (dalam satuan m<sup>3</sup>). Semakin besar volume air bersih yang disalurkan maka akan semakin terpenuhi kebutuhan konsumen akan air bersih.
1. *Customers are individuals or groups, whether household, company or non-profit institutions that buy water supply from watersupply establishment.*
  2. *Sold/Distributed Electricity/ gas/ Cleaned Water is total Sold/ Distributed Electricity/gas/ Cleaned Water distributed to customers.*
  3. *Installed electricity capacity is the total capacity of all operated power plants machines.*
  4. *Electricity generated is the amount of electricity generated by all power plant engine in Watt hours standard unit.*
  5. *Potential capacity production is relationship between output that is actually produced with the installed equipment, and the potential output which could be produced with it, if capacity was fully used.*
  6. *Volume of water distributed is the amount of water that can be distributed by the water company (in units of m<sup>3</sup>). The greater the volume of water distributed it will be increasingly fulfilled the needs of consumers for clean water.*



**ULASAN**

Dari segi energi listrik, PLN membagi Kabupaten Lombok Timur menjadi dua rayon yaitu Rayon Selong dan Rayon Pringgabaya. Pada tahun 2020, secara total jumlah pelanggan listrik di Kabupaten Lombok Timur mencapai 368.966 pelanggan.

Jumlah pelanggan air PDAM Kabupaten Lombok Timur pada tahun 2020 yaitu sebanyak 27.877. Total air yang disalurkan selama 2020 mencapai 5.851.644 m<sup>3</sup>. Kecamatan dengan jumlah pelanggan PDAM terbanyak adalah kecamatan Selong dengan jumlah pelanggan sebanyak 5.200 dan total air yang disalurkan sebanyak 1.183.885 m<sup>3</sup>.

**DESCRIPTION**

*PLN divides Lombok Timur Regency into two rayon namely Rayon Selong and Rayon Pringgabaya. In 2020, the total number of electricity customers in East Lombok Regency reached 368,966 customers.*

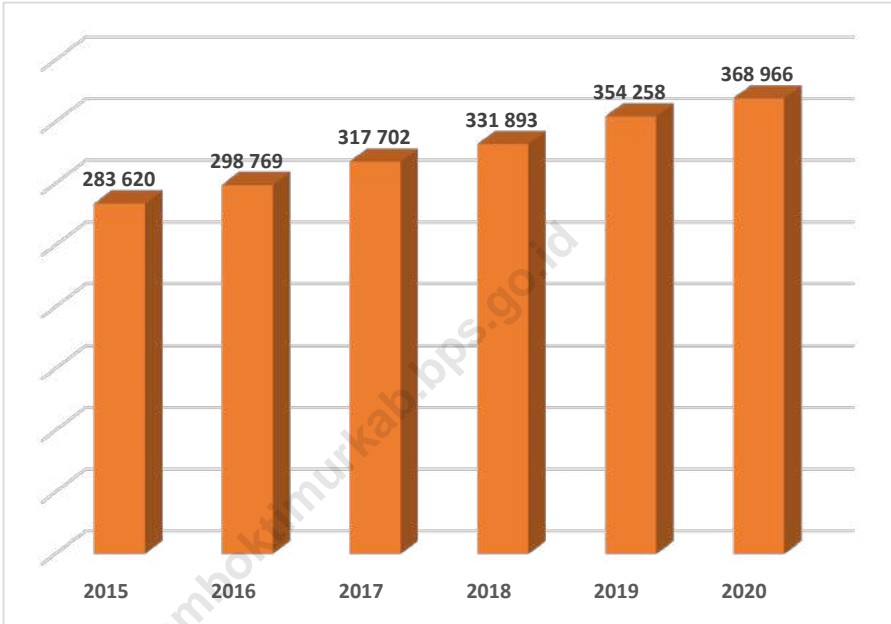
*The number of PDAM customers in East Lombok Regency in 2020 is 27,877. Total water supplied during 2020 reached 5,851,644 m<sup>3</sup>. Subdistrict with the highest number of PDAM customers is Selong Subdistrict with 5,200 customers and 1,183,885 m<sup>3</sup> of total water supplied.*





**Gambar** 6.1  
**Figures**

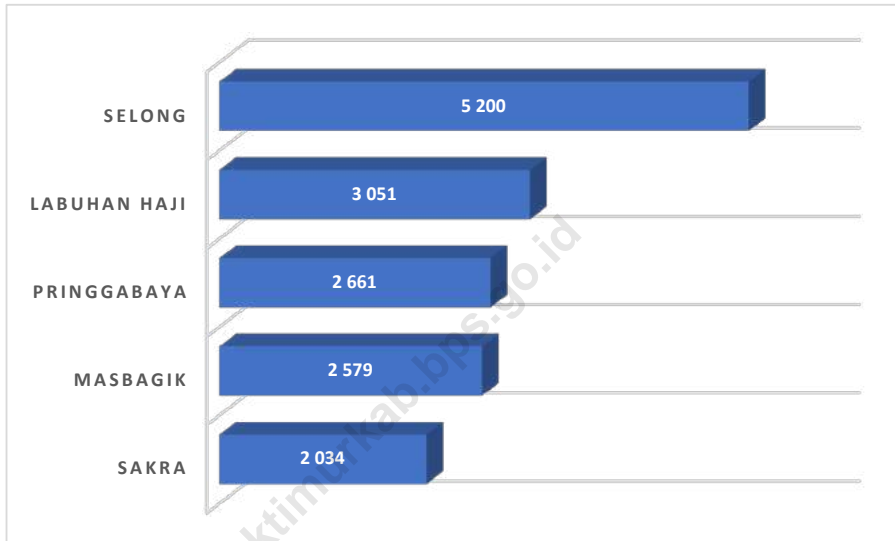
**Jumlah Pelanggan Listrik Menurut Kecamatan di Kabupaten Lombok Timur, 2015–2020**  
*Number of Electricity Customers by Subdistrict in Lombok Timur Regency, 2015–2020*



Sumber/Source : PT, PLN (Persero) UIW NTB UP3 Mataram ULP Selong

**Gambar** 6.2  
**Figures**

**Lima Kecamatan dengan Jumlah Pelanggan Air Terbanyak di Kabupaten Lombok Timur, 2020**  
*Five Subdistricts with The Largest Number of Water Customers in Lombok Timur Regency, 2020*



Sumber/Source: PDAM Kabupaten Lombok Timur/ Regional Water Company Office of Lombok Timur Regency

**Tabel**  
**Table** 6.1**Daya Terpasang, Produksi, dan Distribusi Listrik PT. PLN (Persero) pada Cabang/Ranting PLN Menurut Kecamatan di Kabupaten Lombok Timur 2019**  
***Installed Electricity Power, Production, and Distribution of Electricity by PT. PLN (Persero) at PLN Branch by Subdistrict in Lombok Timur Regency, 2019***

Kecamatan Subdistrict	Daya Terpasang Installed Electricity Power (KW)	Produksi Listrik Electricity Production (KWh)	Listrik Terjual Electricity Sold (KWh)	Dipakai Sendiri Own Used (KWh)	Susut/ Hilang Shrinkage/ Lost (KWh)
(1)	(2)	(3)	(4)	(5)	(6)
1. Keruak	10 915	...	...	...	...
2. Jerowaru	3 272	...	...	...	...
3. Sakra	6 594	...	...	...	...
4. Sakra Barat	4 602	...	...	...	...
5. Sakra Timur	5 576	...	...	...	...
6. Terara	8 742	...	...	...	...
7. Montong Gading	4 780	...	...	...	...
8. Sikur	8 464	...	...	...	...
9. Masbagik	14 463	...	...	...	...
10. Pringgasele	7 297	...	...	...	...
11. Sukamulia	4 453	...	...	...	...
12. Suralaga	7 662	...	...	...	...
13. Selong	14 758	...	...	...	...
14. Labuhan Haji	985	...	...	...	...
15. Pringgabaya	17 481	...	...	...	...
16. Suela	5 749	...	...	...	...
17. Aikmel	15 011	...	...	...	...
18. Wanasaba	9 701	...	...	...	...
19. Sembalun	3 171	...	...	...	...
20. Lenek	3 509	...	...	...	...
21. Sambelia	6 437	...	...	...	...
<b>Lombok Timur</b>	<b>163 622</b>	...	...	...	...

Catatan/Note: ...

Sumber/Source: PT, PLN (Persero) UIW NTB UP3 Mataram ULP Selong

**Tabel**  
**Table 6.2****Jumlah Pelanggan Listrik Menurut Kecamatan di  
Kabupaten Lombok Timur, 2015–2019**  
**Number of Electricity Customers by Subdistrict in Lombok  
Timur Regency, 2015–2019**

<b>Kecamatan Subdistrict</b>	<b>2015</b>	<b>2016</b>	<b>2017</b>	<b>2018</b>	<b>2019</b>
(1)	(2)	(3)	(4)	(5)	(6)
1. Keruak	19 874	20 190	21 439	22 547	24 896
2. Jerowaru	5 243	5 421	6 491	6 872	7 911
3. Sakra	9 987	10 924	12 421	13 296	15 489
4. Sakra Barat	9 769	10 973	11 876	12 736	14 630
5. Sakra Timur	11 833	12 366	13 523	14 562	15 604
6. Terara	15 672	16 985	17 492	18 722	20 734
7. Montong Gading	9 976	10 998	11 142	11 982	12 790
8. Sikur	17 809	18 737	19 292	20 129	21 736
9. Masbagik	27 098	28 901	30 289	31 221	32 369
10. Pringgasela	11 877	12 871	13 458	14 389	16 524
11. Sukamulia	8 245	8 712	9 762	10 237	10 958
12. Suralaga	11 754	12 380	14 257	15 789	16 035
13. Selong	30 898	31 566	32 569	33 215	34 412
14. Labuhan Haji	3 784	3 909	4 083	4 127	4 254
15. Pringgabaya	23 433	24 323	25 671	26 891	27 719
16. Suela	9 230	9 832	10 984	11 321	11 940
17. Aikmel	24 562	25 671	26 761	27 819	28 672
18. Wanasaba	17 892	18 911	19 103	19 876	20 257
19. Sembalun	3 123	3 342	3 459	3 511	3 788
20. Lenek	6 452	6 523	6 754	6 508	7 086
21. Sambelia	5 109	5 234	6 876	6 143	6 454
<b>Lombok Timur</b>	<b>283 620</b>	<b>298 769</b>	<b>317 702</b>	<b>331 893</b>	<b>354 258</b>

Catatan/Note: ...

Sumber/Source: PT, PLN (Persero) UIW NTB UP3 Mataram ULP Selong

**Tabel**  
**Table** 6.3

**Jumlah Pelanggan, Daya Terpasang, Produksi, dan Distribusi Listrik PT. PLN (Persero) Menurut Jenis Tarif Listrik di Kabupaten Lombok Timur, 2020**  
*The Number of Customers, Installed Electricity Power, Production, and Distribution of Electricity by PT. PLN (Persero) by Types of Electricity Rates in Lombok Timur Regency, 2020*

Jenis Tarif Type of Rates	Pelanggan Customers	Daya Terpasang Installed Electricity Power (VA)	Listrik Terjual Electricity Sold (KWh)	Kelebihan Excess Power (KVARH)
(1)	(2)	(3)	(4)	(5)
<b>1. SOSIAL (S) / SOCIAL (S)</b>				
S.1 / 220 VA	-	-	-	-
S.2 / 450 VA	2 170	976 500	726 614	-
S.2 / 900 VA	2 825	2 542 500	1 147 614	-
S.2 / 1.300 VA	1 065	1 384 500	735 431	-
S.2 / 2.200 VA	429	943 800	560 551	-
S.2 / 3.500 VA - 200 kVA	441	4 207 800	2 315 509	-
S.3 / 200 kVA	2	1 185 000	1 003 340	-
<b>JUMLAH S / TOTAL S</b>	<b>6 932</b>	<b>11 240 100</b>	<b>6 489 172</b>	<b>27 051</b>
<b>2. RUMAH TANGGA (R) / HOUSEHOLD (R)</b>				
R.1 / 450 VA	134 594	60 567 300	66 971 678	-
R.1 / 900 VA	109 390	98 451 000	46 718 136	-
R.1M / 900 VA	90 664	81 597 600	25 997 942	-
R.1 / 1.300 VA	17 945	23 328 500	7 287 994	-
R.1 / 2.200 VA	2 513	5 528 600	1 969 674	-
R.2 / 3.500 VA - 5.500 VA	1 139	4 983 200	7 752 565	-
R.3 / > 6.600 VA	70	997 200	560 213	-
<b>JUMLAH R / TOTAL R</b>	<b>356 315</b>	<b>275 453 400</b>	<b>150 658 202</b>	<b>27 051</b>
<b>3. BISNIS (B) / BUSSINESS (B)</b>				
B.1 / 450 VA	309	139 050	206 671	-
B.1 / 900 VA	703	632 700	450 665	-
B.1 / 1.300 VA	1 041	1 353 300	644 477	-
B.1 / 2.200 VA - 200 kVA	1 429	4 422 400	1 933 158	-
B.2 / 6.600 VA s/d 200 kVA	1 046	16 687 100	12 213 246	-
B.3 / >200 kVA	3	1 325 000	523 338	27 051
<b>JUMLAH B / TOTAL B</b>	<b>4 531</b>	<b>24 559 550</b>	<b>15 971 555</b>	<b>27 051</b>

Catatan/Note: ...

Sumber/Source: PT, PLN (Persero) UIW NTB UP3 Mataram ULP Selong

Lanjutan Tabel/Continued Table 6.3

Jenis Tarif Type of Rates	Pelanggan Customers	Daya Terpasang Installed Electricity Power (VA)	Listrik Terjual Electricity Sold (KWh)	Kelebihan Excess Power (KVARH)
(1)	(2)	(3)	(4)	(5)
<b>4. INDUSTRI (I) / MANUFACTURE</b>				
I.1 / 450 VA	-	-	-	-
I.1 / 900 VA	4	3 600	2 542	-
I.1 / 1.300 VA	5	6 500	2 164	-
I.1 / 2.200 VA	1	2 200	1 468	-
I.1 / 3.500 - 14 kVA	10	60 200	19 297	-
I.2 / > 14 kVA - 200 kVA	32	3 958 000	3 279 546	244 687
I.3 / > 200 kVA	14	10 770 000	11 467 748	13 522
I.4 / > 30.000 kVA	-	-	-	-
<b>JUMLAH I / TOTAL I</b>	<b>66</b>	<b>14 800 500</b>	<b>14 778 765</b>	<b>258 209</b>
<b>5. PEMERINTAH (P) / GOVERNMENT</b>				
P.1 / 450 VA	87	39 150	41 133	-
P.1 / 900 VA	233	209 700	108 220	-
P.1 / 1.300 VA	124	161 200	76 331	-
P.1 / 2.200 VA - 5.600 VA	117	403 700	215 316	-
P.1 / 6.600 VA - 200 kVA	79	1 678 400	1 043 876	-
P.2 / > 200 kVA	1	345 000	274 240	-
P.3	302	1 577 000	5 516 089	-
<b>JUMLAH P / TOTAL P</b>	<b>943</b>	<b>4 414 150</b>	<b>7 275 205</b>	<b>-</b>
T / > 200 kVA	-	-	-	-
C/TM > 200 kVA	-	-	-	-
L	179	207 600	1 022 723	-
<b>JUMLAH / TOTAL</b>	<b>368 966</b>	<b>330 675 300</b>	<b>196 189 622</b>	<b>285 260</b>

Catatan/Note: ...

Sumber/Source: PT, PLN (Persero) UIW NTB UP3 Mataram ULP Selong

**Tabel**  
**Table 6.4****Jumlah Pelanggan dan Air yang Disalurkan Menurut Kecamatan di Kabupaten Lombok Timur, 2020**  
**Number of Customers and Distributed Water by Subdistrict in Lombok Timur Regency, 2020**

<b>Kecamatan Subdistrict</b>	<b>Jumlah Pelanggan Number of Customers</b>	<b>Air Disalurkan Distributed Water (m<sup>3</sup>)</b>	<b>Nilai (Ribu Rupiah) Value (Thousand Rupiahs)</b>
(1)	(2)	(3)	(4)
1. Keruak	1 643	315 714	912 841
2. Jerowaru	1 415	155 439	436 103
3. Sakra	2 034	399 238	1 081 117
4. Sakra Barat	103	10 834	38 330
5. Sakra Timur	287	22 614	87 134
6. Terara	470	38 105	133 129
7. Montong Gading	810	49 207	169 646
8. Sikur	1 651	387 046	1 009 468
9. Masbagik	2 579	763 497	1 846 699
10. Pringgasela	470	128 231	317 413
11. Sukamulia	1 221	341 551	844 357
12. Suralaga	641	112 591	299 089
13. Selong	5 200	1 183 885	3 255 707
14. Labuhan Haji	3 051	720 655	1 919 882
15. Pringgabaya	2 661	554 631	1 556 296
16. Suela	1 585	228 924	570 819
17. Aikmel	787	115 149	373 681
18. Wanasaba	160	42 408	108 308
19. Sembalun	-	-	-
20. Lenek	-	-	-
21. Sambelia	1 109	281 925	788 786
<b>Lombok Timur</b>	<b>27 877</b>	<b>5 851 644</b>	<b>15 748 803</b>

Catatan/Note: ...

Sumber/Source: PDAM Kabupaten Lombok Timur/ Regional Water Company Office of Lombok Timur Regency







07

**PARIWISATA  
TOURISM**

<https://lomboktimurkab.bps.go.id>

Pada tahun 2020, terdapat 3 wisma, 7 cottage, 13 villa, 2 resort, 31 hotel, 117 homestay, dan 161 bungalows di Kabupaten Lombok Timur

Sumber: Dinas Pariwisata Kabupaten Lombok Timur



**PENJELASAN TEKNIS****TECHNICAL NOTES**

1. Wisatawan mancanegara (wisman) ialah setiap pengunjung yang mengunjungi suatu negara di luar tempat tinggalnya, didorong oleh satu atau beberapa keperluan tanpa bermaksud memperoleh penghasilan di tempat yang dikunjungi dan lamanya kunjungan tersebut tidak lebih dari satu tahun (12 bulan). Rata-rata lama tinggal adalah rata-rata waktu tinggal wisatawan mancanegara di Indonesia untuk satu kali kunjungan.
  2. Rata-rata lama tinggal adalah rata-rata waktu tinggal wisatawan mancanegara di Indonesia untuk satu kali kunjungan.
  3. Usaha penyediaan akomodasi adalah usaha yang menyediakan pelayanan penginapan yang dapat dilengkapi dengan pelayanan pariwisata lainnya. Usaha penyediaan akomodasi dapat berupa hotel, vila, pondok wisata, bumi perkemahan, persinggahan karavan, dan akomodasi lainnya yang digunakan untuk tujuan pariwisata.
  4. Hotel adalah penyediaan akomodasi secara harian berupa kamar-kamar di dalam satu bangunan yang dapat dilengkapi dengan jasa pelayanan makan dan minum, kegiatan hiburan dan
1. *An International Visitor is any person visiting a country other than his usual place of residence for any reason other than for earning income in the country visited, and the length of stay is no more than one year (12 months).*
  2. *Average length of stay is the average stay duration of foreign visitor in Indonesia for one trip.*
  3. *The business of providing accommodation is a business that provides specialty services that can be equipped with other tourism services. It includes hotel, villa, cottage, camping, caravan stop, and other accommodation that are used for tourism purposes.*
  4. *Hotel is a daily supply of accommodation rooms within a building which can be equipped with eating and drinking services, entertainment activities and/or other facilities. Hotel consists of a*

atau fasilitas lainnya. Hotel terdiri dari hotel berbintang dan hotel non- bintang.

5. Hotel bintang adalah usaha penyediaan jasa pelayanan penginapan, makan minum serta jasa lainnya bagi umum dengan menggunakan sebagian atau seluruh bangunan. Usaha ini dikelola secara komersial serta memenuhi ketentuan persyaratan sebagai hotel bintang (termasuk berlian) yang ditetapkan dalam surat keputusan instansi yang membinanya. Misalnya hotel bintang lima, hotel bintang empat dan seterusnya.
6. Tingkat penghunian kamar hotel adalah persentase banyaknya malam kamar yang dihuni terhadap banyaknya malam kamar yang tersedia.
7. Rata-rata lamanya tamu menginap adalah banyaknya malam tempat tidur yang terpakai (malam tamu) dengan banyaknya tamu yang menginap di hotel atau akomodasi lainnya.
8. Restoran adalah usaha penyediaan jasa makanan dan minuman dilengkapi dengan peralatan dan perlengkapan untuk proses pembuatan, penyimpanan, dan penyajian di suatu tempat tetap yang tidak berpindah-pindah dengan tujuan *classified hotel and a non-classified hotel.*
5. *A star hotel is the business of providing an accommodation, eating and drinking as well as other services for the public by using a building or a part of a building. It is managed commercially and meets specified requirements as a star hotel (including diamonds) set forth in the decree of fostering agency. For example, five star hotel, four star hotel, and so on.*
6. *Room occupancy rate is the number of room-nights occupied divided by the number of room-nights available, multiplied by 100 percent.*
7. *Average length of stay is the number of bed-nights used (guest night) divided by the number of guests coming to spend the night at the accommodation.*
8. *Restaurant is a place that serves food and beverage equipped with equipment and supplies for cooking, storing, and serving in a fixed place to obtaining profits.*

memperoleh keuntungan.

9. Rumah makan adalah usaha penyediaan makanan dan minuman dilengkapi dengan peralatan dan perlengkapan untuk penyimpanan dan penyajian di suatu tempat tetap yang tidak berpindah-pindah dengan tujuan memperoleh keuntungan. Pada usaha rumah makan tidak dilengkapi dengan peralatan dan peralatan untuk proses pembuatan.
9. *Eatery is a place that serves food and beverage equipped with equipment and supplies for storage and serve in a fixed place to obtaining profits. Eatery is not equipped with equipment for cooking food.*

<https://lomboktimurkab.bps.go.id>



**ULASAN**

Pada tahun 2020, jumlah hotel di Kabupaten Lombok Timur adalah sebanyak 22 yang terdiri dari 21 hotel non bintang dan 1 hotel berbintang. Selain hotel, di Lombok Timur banyak terdapat *homestay* yang berjumlah sekitar 119. Adapun jumlah kamar yang tersedia sekitar 858 yang terdiri dari 520 kamar *homestay* dan 338 kamar hotel. Jumlah tenaga kerja di subsektor akomodasi pada tahun 2020 adalah sebanyak 556 orang.

Jumlah rumah makan/restoran di Kabupaten Lombok Timur pada tahun 2020 sebanyak 222. Kecamatan dengan jumlah rumah makan/restoran terbanyak adalah Kecamatan Selong dengan jumlah rumah makan/restoran sebanyak 83.

**DESCRIPTION**

*In 2020, the number of hotels in Lombok Timur Regency was 22 consisting of 21 non-star hotels / unclassified hotels and 1 star hotel. Besides hotels, in Lombok Timur there were many homestays totaling around 119. The number of rooms available was around 858 consisting of 520 homestay rooms and 338 hotel rooms. Number of labors in accommodation subsector in 2020 reached 556 peoples.*

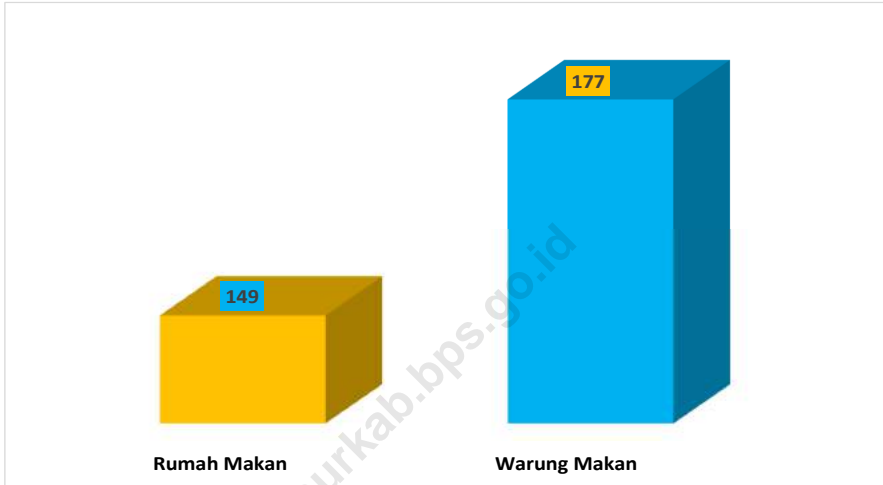
*Number of restaurants in Lombok Timur Regency in 2020 was 222. The subdistrict with the highest number of restaurants is Selong Subdistrict with the number of restaurants is 83.*





**Gambar**  
**Figures** 7.1

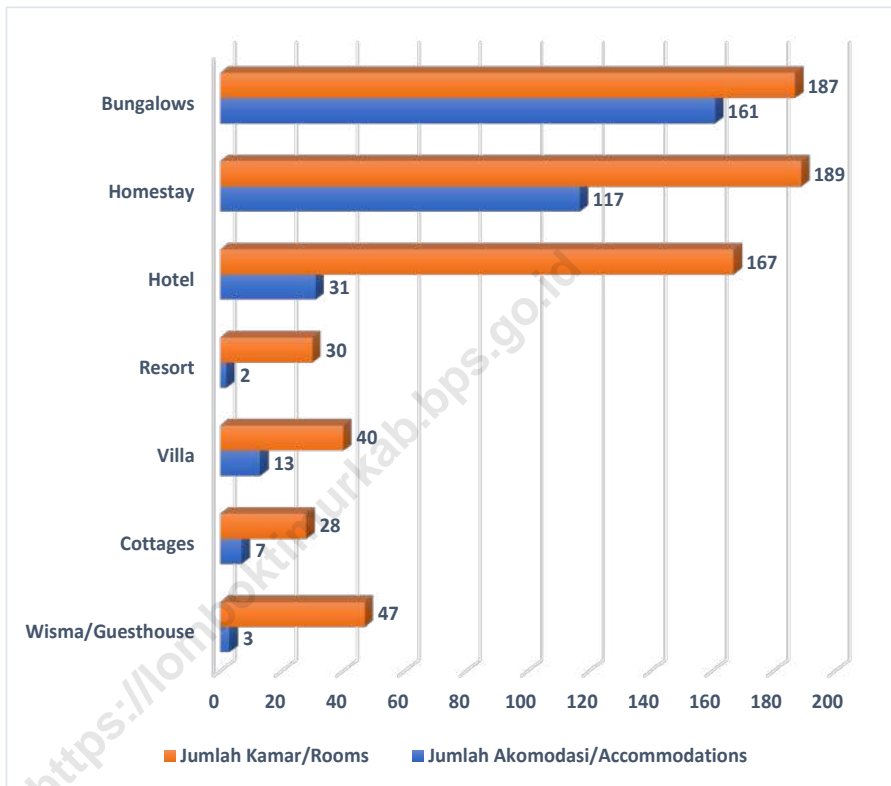
**Jumlah Jasa Penyediaan Makanan Menurut Jenisnya di  
Kabupaten Lombok Timur, 2020**  
*Number of Food Services by Type of Restaurant in Lombok  
Timur Regency, 2020*



Sumber/Source : Dinas Perindustrian dan Perdagangan Kabupaten Lombok Timur/ *Industry and Trade Office of Lombok Timur Regency*

**Gambar** 7.2  
**Figures**

**Jumlah Akomodasi dan Jumlah Kamar Menurut Jenis Akomodasi di Kabupaten Lombok Timur, 2020**  
*Number of Accommodations dan Rooms by Accommodation Types in Lombok Timur Regency, 2020*



Sumber/Source: Dinas Pariwisata Kabupaten Lombok Timur / Tourism Affairs Office of Lombok Timur Regency

**Tabel**  
**Table** 7.1**Jumlah Rumah Makan/Restoran Menurut Kecamatan di Kabupaten Lombok Timur, 2017–2020**  
*Number of Restaurants by Subdistrict in Lombok Timur Regency, 2017-2020*

Kecamatan Subdistrict	2017	2018	2019	2020
(1)	(2)	(3)	(4)	(5)
1. Keruak	21	21	21	12
2. Jerowaru	18	18	18	10
3. Sakra	18	18	18	13
4. Sakra Barat	12	12	12	5
5. Sakra Timur	9	9	9	1
6. Terara	20	20	20	15
7. Montong Gading	8	8	8	1
8. Sikur	10	10	10	10
9. Masbagik	38	38	38	26
10. Pringgasela	11	11	11	7
11. Sukamulia	6	6	6	1
12. Suralaga	7	7	7	1
13. Selong	69	69	69	83
14. Labuhan Haji	12	12	12	4
15. Pringgabaya	20	20	20	21
16. Suela	8	8	8	1
17. Aikmel	15	15	15	6
18. Wanasaba	11	11	11	1
19. Sembalun	5	5	5	2
20. Lenek	0	0	0	0
21. Sambelia	8	8	8	2
<b>Lombok Timur</b>	<b>326</b>	<b>326</b>	<b>326</b>	<b>222</b>

Sumber/Source: Dinas Perindustrian dan Perdagangan Kabupaten Lombok Timur / *Industry and Trade Office of Lombok Timur Regency*

**Tabel**  
**Table 7.2****Banyaknya Jasa Penyedia Makanan Menurut Kecamatan dan Jenisnya di Kabupaten Lombok Timur, 2020**  
**Number of Food Services by Subdistrict and Type of Restaurant in Lombok Timur Regency, 2020**

Kecamatan Subdistrict	Restoran	Rumah Makan	Warung Makan	Kedai Makan
(1)	(2)	(3)	(4)	(5)
1. Keruak	-	10	11	...
2. Jerowaru	-	10	8	...
3. Sakra	-	8	10	...
4. Sakra Barat	-	4	8	...
5. Sakra Timur	-	2	7	...
6. Terara	-	12	8	...
7. Montong Gading	-	1	7	...
8. Sikur	-	2	8	...
9. Masbagik	-	21	17	...
10. Pringgasela	-	6	5	...
11. Sukamulia	-	1	5	...
12. Suralaga	-	2	5	...
13. Selong	-	49	20	...
14. Labuhan Haji	-	2	10	...
15. Pringgabaya	-	11	9	...
16. Suela	-	1	7	...
17. Aikmel	-	3	12	...
18. Wanasaba	-	1	10	...
19. Sembalun	-	2	3	...
20. Lenek	-	-	-	...
21. Sambelia	-	1	7	...
<b>Lombok Timur</b>	<b>-</b>	<b>149</b>	<b>177</b>	<b>...</b>

Catatan/Note: Jumlah ini hanya yang terdaftar dan mempunyai izin di Dinas Perindustrian dan Perdagangan Kabupaten Lombok Timur

Sumber/Source: Dinas Perindustrian dan Perdagangan Kabupaten Lombok Timur/ Industry and Trade Office of Lombok Timur Regency

**Tabel**  
**Table** 7.3**Banyaknya Akomodasi Perhotelan, Jumlah Kamar, dan Jumlah Tenaga Kerja Menurut Tipe Hotel di Kabupaten Lombok Timur, 2019-2020**  
**Number of Hotel Accommodation, Rooms, and Workes by Type of Hotel in Lombok Timur Regency, 2019-2020**

Tipe Hotel Type of Hotel	Jumlah Akomodasi Number of Accommodation		Jumlah Kamar Number of Rooms		Jumlah Tenaga Kerja Workers	
	2019	2020	2019	2020	2019	2020
(1)	(2)	(3)	(4)	(5)	(6)	(7)
Wisma/Guesthouse	3	3	44	47	11	9
Cottages	4	7	28	28	13	13
Villa	6	13	40	40	24	24
Resort	2	2	30	30	77	77
Hotel	14	31	124	167	124	139
Homestay	86	117	189	189	269	269
Bungalows	43	161	187	187	194	194
<b>Lombok Timur</b>	<b>158</b>	<b>334</b>	<b>642</b>	<b>688</b>	<b>712</b>	<b>725</b>

Catatan/Note:

Sumber/Source: Dinas Pariwisata Kabupaten Lombok Timur / Tourism Affairs Office of Lombok Timur Regency

**Tabel**  
**Table** 7.4**Jumlah Usaha dan Tenaga Kerja Kepariwisataaan Menurut Jenis Usaha di Kabupaten Lombok Timur, 2019-2020**  
**Number of Business and Tourism Workers by Type of Business in Lombok Timur Regency, 2019-2020**

Jenis Usaha <i>Type of Tourism Business</i>	Jumlah Usaha <i>Number of Tourism Business</i>		Jumlah Tenaga Kerja <i>Number of Tourism Workers</i>	
	2019	2020	2019	2020
(1)	(2)	(3)	(4)	(5)
Usaha Jasa Makan dan Minum <i>Food and Beverage Service</i>	228	228	995	995
Usaha Tur dan Perjalanan <i>Tour dan Travel Service</i>	86	86	183	183
Usaha Toko Kesenian <i>Art Shop</i>	21	21	52	52
Usaha Spa dan Salon <i>Spa and Salon Service</i>	59	59	149	149
Usaha Wisata Tirta <i>Water Tourism</i>	24	24	258	258
Usaha Daya Tarik Wisata <i>Tourist Attraction Service</i>	30	30	363	363
Usaha Jasa Kawasan <i>Regional Service</i>	4	4	78	78
Usaha Jasa Transportasi <i>Transportation Service</i>	13	13	158	158
Usaha Akomodasi Perhotelan <i>Hotel Accomodation Service</i>	158	334	712	536
Pusat Informasi Pariwisata <i>Tourism Information Center (TIC)</i>	2	2	5	5
SMK Pariwisata <i>Tourism Vocational High School</i>	7	7	242	242
Pemandu Wisata <i>Tour Guide</i>	-	1	78	78
Pemandu Gunung <i>Mountain Guide</i>	-	1	100	188
Pemandu Selam <i>Diving Guide</i>	-	1		42
Porter <i>Porter</i>	-	-	120	...
<b>Lombok Timur</b>	<b>619</b>	<b>605</b>	<b>3 493</b>	<b>3 327</b>

Catatan/Note:

Sumber/Source: Dinas Pariwisata Kabupaten Lombok Timur / Tourism Affairs Office of Lombok Timur Regency

08

**TRANSPORTASI DAN KOMUNIKASI**  
**TRANSPORTATION AND COMMUNICATION**

<https://lomboktimurkab.bps.go.id>

Pada tahun 2020, kondisi jalan di Kabupaten Lombok Timur 551,88 km baik, 351,94 km sedang, 163,28 km rusak, dan 216,60 km rusak berat.

Sumber: Dinas Pekerjaan Umum dan Perumahan Rakyat Kabupaten Lombok Timur





**PENJELASAN TEKNIS****TECHNICAL NOTES**

1. Jalan merupakan prasarana angkutan darat yang sangat penting dalam memperlancar kegiatan hubungan perekonomian, baik antara satu kota dengan kota lainnya, maupun antara kota dengan desa dan antara satu desa dengan desa lainnya. Kondisi jalan yang baik akan memudahkan mobilitas penduduk dalam mengadakan hubungan perekonomian dan kegiatan sosial lainnya.
  2. Data panjang jalan yang disajikan dalam publikasi ini, untuk jalan negara dan jalan provinsi bersumber dari Kementerian Pekerjaan Umum. Sedangkan jalan kabupaten/kota bersumber dari Dinas Pekerjaan Umum Kabupaten/Kota, diolah dari daftar PJ-II/5.
  3. Sarana angkutan darat seperti kendaraan bermotor di samping dapat dipergunakan oleh masyarakat sebagai angkutan penumpang, juga dapat dipergunakan sebagai angkutan barang barang produksi hasil pertanian, kehutanan dan hasil hasil lainnya.
  4. Jenis sarana angkutan darat yang dicakup disini adalah kendaraan bermotor yang meliputi mobil penumpang, mobil beban, otobis dan sepeda motor.
  5. Kendaraan bermotor adalah setiap kendaraan yang digerakkan oleh peralatan teknik yang ada pada
1. *Road is the land transportation infrastructure that is very important in speeding up the economic relations activities, both between one city to another city, between villages and cities, and between one village to another village. A good road conditions would facilitate the mobility of the population in carrying out the economic relations and conduct other social activities.*
  2. *Data on the length of state and provincial roads were taken from the Ministry of Public Works, while the regency/city roads data were taken from District/City Public Work Offices, based on PJ-II/5.*
  3. *Land transportation as well as motor vehicles can be used by the community as a passenger transportation. It also can be used as a goods transportation of agricultural production, forestry and other results.*
  4. *Types of land transportation facilities covered here is motor vehicles including passenger cars, car load, autobuses and motorcycle.*
  5. *Motor vehicles are any kind of vehicles motorized by machine set up in those vehicles. They are usually used for*

kendaraan tersebut, biasanya digunakan untuk angkutan orang atau barang di atas jalan raya selain kendaraan yang berjalan di atas rel. Kendaraan bermotor yang dicatat adalah semua jenis kendaraan kecuali kendaraan bermotor TNI/Polri dan Korps Diplomatik.

6. Mobil penumpang adalah setiap kendaraan bermotor yang dilengkapi dengan tempat duduk untuk sebanyak-banyaknya delapan orang, tidak termasuk tempat duduk untuk pengemudi, baik dilengkapi atau tidak dilengkapi bagasi.
7. Mobil bis adalah setiap kendaraan bermotor yang dilengkapi dengan tempat duduk untuk lebih dari delapan orang, tidak termasuk tempat duduk untuk pengemudi, baik dilengkapi atau tidak dilengkapi bagasi.
8. Mobil truk adalah setiap kendaraan bermotor yang digunakan untuk angkutan barang, selain mobil penumpang, mobil bis dan kendaraan bermotor roda dua.
9. Sepeda motor adalah setiap kendaraan bermotor beroda dua
10. Kunjungan kapal adalah kapal yang datang di pelabuhan baik untuk berlabuh di perairan maupun bersandar di dermaga.
11. Pelayaran umum adalah kegiatan angkutan laut yang dilakukan oleh perusahaan/usaha dan diselenggarakan untuk memenuhi *transporting peoples and goods on roads except vehicles moving along a railway line. The data cover all kinds of motor vehicles except those belong to Indonesia Army Force, Indonesian State Police and Diplomatic Corps.*
6. *Passengers cars are any motor vehicle with no more than eight seats excluding seat for driver. It can be with or without boot.*
7. *Buses are passengers cars having seats for more than eight passengers, excluding seat for driver. It can be with or without boot.*
8. *Trucks are any motor vehicles used to transport goods excluding passenger cars, buses, and motorcycles.*
9. *Motorcycle is every motor vehicle which have two wheel.*
10. *Ship visit is incoming ship in port to anchoring in territorial water and also lean in dock.*
11. *Public Sea transport is sea-transport activity done by company / enterprise and carried out to fulfill public requirement/ society/ consumer*

**PENJELASAN TEKNIS**

kebutuhan umum/ masyarakat/ pemakai.

12. Pelayaran khusus adalah kegiatan angkutan laut yang dilakukan oleh perusahaan/usaha dan diselenggarakan secara khusus untuk memenuhi kebutuhan sendiri.
13. Pelayaran dalam negeri adalah kegiatan angkutan laut antar pelabuhan di wilayah Indonesia yang dilakukan secara tetap dan teratur (berkala) atau pelayaran yang tidak tetap dan tidak teratur (tidak berkala) dengan menggunakan semua jenis kapal.
14. Pelayaran luar negeri adalah kegiatan angkutan laut dari atau ke luar negeri yang dilakukan secara tetap dan teratur (berkala) atau pelayaran yang tidak tetap dan tidak teratur (tidak berkala) dengan menggunakan semua jenis kapal.
15. Pelayaran rakyat adalah kegiatan angkutan laut khusus untuk barang dan hewan antar pelabuhan di Indonesia dengan menggunakan kapal layar motor dengan ukuran sampai dengan 850 m<sup>3</sup> isi kotor dan menggunakan kapal motor dengan ukuran sampai dengan 100 m<sup>3</sup> isi kotor.
16. Pelabuhan perintis adalah kegiatan angkutan laut antar pelabuhan di wilayah Indonesia yang

**TECHNICAL NOTES**

12. *Special sea transport is sea-transport activity done by company /enterprise and carried out peculiarly to fulfill requirement its self.*
13. *Domestic sea transport is sea-transport activity usher port in region indonesia done regularly and periodic sea transport or not regularly and and not periodic by using all ship type*
14. *Overseas sea transport is sea-transport activity from or out country done regularly and periodic sea transport or not regularly and and not periodic by using all ship type.*
15. *Resident sea transportis special sea-transport activity for the goods of animal and usher the port in Indonesia by using sailing boat of motor of the size up to 850 m<sup>3</sup> bruto and use the motor ship of the size up to 100 m<sup>3</sup> bruto.*
16. *Pioneer sea transport is sea-transport activity usher port in Indonesia region done regularly and carried out by*

dilakukan secara tetap dan teratur (berkala) dan diselenggarakan oleh pemerintah dengan maksud untuk menghubungkan daerah yang masih belum terjangkau oleh sarana angkutan laut.

*government with a view to connect the area which still not yet been reached by sea transport medium.*

17. Penumpang adalah orang yang berada di atas kendaraan umum, (selain pengemudi dan awak kendaraan).

*17. Passenger is one who reside in public transportation, (besides driver and transportation worker)*

18. GRT (gross register ton) adalah satuan untuk menghitung volume ruangan di bawah geledek utama dan pada bangunan atas kapal (1 GRT = 2,83 m<sup>3</sup>).

*18. GRT ( gross of register ton) is set to calculate the column volume of ship ( 1 GRT = 2,83 m<sup>3</sup>.)*

19. Bongkar adalah pembongkaran barang dari angkutan umum ke tempat tertentu setelah kendaraan tersebut tiba dari tempat pemberangkatan ke tempat tujuan.

*19. Unloading activity is unloading goods from public transport to certain place after the vehicle arrive from point of departure to receiving location.*

20. Muat adalah pemuatan barang dari suatu tempat ke angkutan umum tertentu sebelum kendaraan tersebut berangkat dari tempat pemberangkatan ke tempat tujuan.

*20. Loading Activity is loading goods from a place to certain public transport before the vehicle leave from point of departure to receiving location.*

**ULASAN**

Panjang jalan di Kabupaten Lombok Timur menurut Dinas Pekerjaan Umum dan Perumahan Rakyat pada tahun 2020 adalah 1.283,71 km yang terdiri dari jalan aspal, kerikil, tanah, dan lainnya.

Panjang jalan di Kabupaten Lombok Timur terus meningkat dari tahun ke tahun. Jalan aspal pada tahun 2018 sepanjang 1.281,33 km dan meningkat menjadi 1.283,71 km pada tahun 2020.

Kondisi jalan pada tahun 2020 yaitu jalan dengan kondisi baik sebesar 43,0 persen, sedang 27,4 persen, rusak 12,7 persen, dan rusak berat sebesar 16,9 persen.

**DESCRIPTION**

*The length of roads in Lombok Timur Regency according to the Public Work and Public Housing Office in 2020 is 1,283.71 km consisting of paved, gravel, soil, and others.*

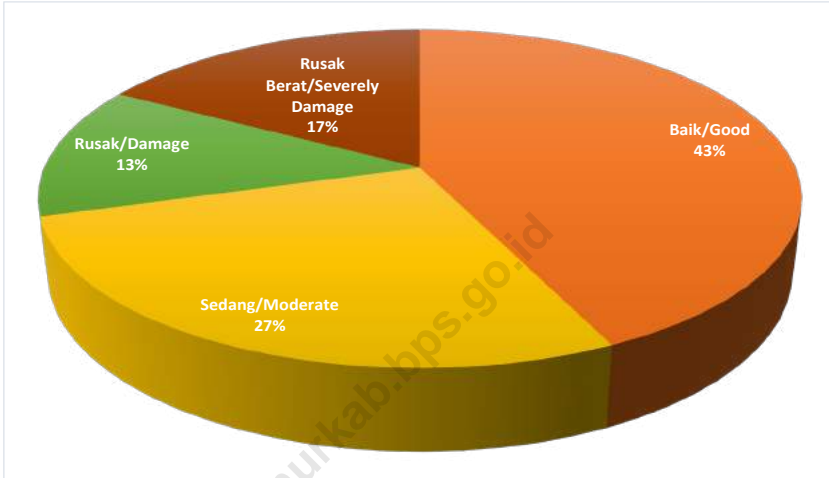
*Length of roads in Lombok Timur Regency continues to increase from year to year. Pavement road in 2018 was about 1,281.33 km and increase to 1,283.71 km in 2020.*

*Road conditions in 2020 were in good condition at 43.0 percent, 27.4 percent moderate, 12.7 percent damaged and 16.9 percent severely damaged.*



**Gambar** 8.1  
**Figures**

**Persentase Panjang Jalan Menurut Kondisi Jalan di Kabupaten Lombok Timur, 2020**  
**Percentage Length of Roads by Road Condition in Lombok Timur Regency, 2020**

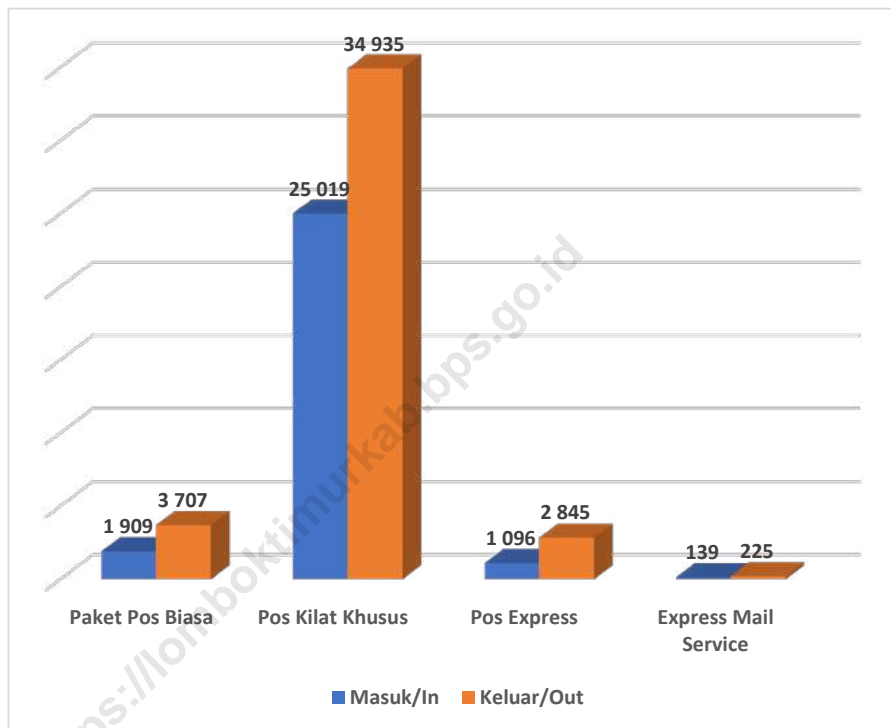


Sumber/Source : Dinas Pekerjaan Umum dan Tata Ruang Kabupaten Lombok Timur / Public Works and Public Housing Office of Lombok Timur Regency



**Gambar** 8.2  
**Figures**

**Lalu Lintas Surat dan Paket yang Melalui PT Pos Indonesia Cabang Selong, 2020**  
**Traffic of Mail and Package Through PT Pos Indonesia Selong Branch, 2020**



Sumber/Source : PT Pos Indonesia Cabang Selong / PT Pos Indonesia Selong Branch

## 8.1 TRANSPORTASI TRANSPORTATION

**Tabel 8.1.1** Panjang Jalan Menurut Tingkat Kewenangan Pemerintahan di Kabupaten Lombok Timur (km), 2018–2020  
**Table 8.1.1** Length of Roads by Level of Government Authority in Lombok Timur Regency (km), 2018–2020

Tingkat Kewenangan Pemerintahan Level of Government Authority	2018	2019	2020
(1)	(2)	(3)	(4)
Negara/State	72,83	72,83	75,20
Provinsi/Province	189,67	189,67	189,67
Kabupaten/Kota Regency/Municipality	1 018,83	1 018,83	1 018,84
<b>Jumlah/Total</b>	<b>1 281,33</b>	<b>1 281,33</b>	<b>1 283,71</b>

Catatan/Note: Tidak termasuk jalan desa / not included village roads

Sumber/Source: Dinas Pekerjaan Umum dan Perumahan Rakyat Kabupaten Lombok Timur / Public Works and Public Housing Office of Lombok Timur Regency

**Tabel 8.1.2 Panjang Jalan Menurut Jenis Permukaan Jalan di Kabupaten Lombok Timur (km), 2018–2020**  
**Length of Roads by Type of Road Surface in Lombok Timur Regency (km), 2018–2020**

Jenis Permukaan Jalan Type of Road Surface	2018	2019	2020
(1)	(2)	(3)	(4)
Aspal/Paved	1 131,86	1 131,86	1 060,36
Kerikil/Gravel	91,95	57,53	215,10
Tanah/Soil	-	79,69	0,00
Lainnya/Others	57,53	12,25	8,25
<b>Jumlah/Total</b>	<b>1 281,33</b>	<b>1 281,33</b>	<b>1 283,71</b>

Catatan/Note: Panjang jalan pada tabel ini mencakup jalan negara, jalan provinsi, dan jalan kabupaten/kota / Length of roads in this table included state, province, and municipality/regency roads.

Tidak termasuk jalan desa / not included village roads

Sumber/Source: Dinas Pekerjaan Umum dan Perumahan Rakyat Kabupaten Lombok Timur / Public Works and Public Housing of Lombok Timur Regency

**Tabel 8.1.3** Panjang Jalan Menurut Kondisi Jalan di Kabupaten Lombok Timur (km), 2018–2020  
**Length of Roads by Condition of Roads in Lombok Timur Regency (km), 2018–2020**

Kondisi Jalan Condition of Roads	2018	2019	2020
(1)	(2)	(3)	(4)
Baik/Good	661,12	460,02	551,88
Sedang/Moderate	137,51	284,58	351,94
Rusak/Damage	170,51	145,85	163,28
Rusak Berat/Severely Damage	312,19	390,88	216,60
<b>Jumlah/Total</b>	<b>1 281,33</b>	<b>1 281,33</b>	<b>1 283,71</b>

Catatan/Note: Panjang jalan pada tabel ini mencakup jalan negara, jalan provinsi, dan jalan kabupaten/kota / Length of roads in this table included state, province, and municipality/regency roads.

Tidak termasuk jalan desa / not included village roads

Sumber/Source: Dinas Pekerjaan Umum dan Perumahan Rakyat Kabupaten Lombok Timur / Public Works and Public Housing Office of Lombok Timur Regency

## 8.2 KOMUNIKASI COMMUNICATION

**Tabel 8.2.1** Jumlah Kantor Pos Pembantu Menurut Kecamatan di Kabupaten Lombok Timur, 2017–2020  
*Number of Post Offices Subsidiaries by Subdistrict in Lombok Timur Regency, 2017–2020*

Kecamatan Subdistrict	2017	2018	2019	2020
(1)	(2)	(3)	(4)	(5)
1. Keruak	...	3	2	1
2. Jerowaru	...	0	0	0
3. Sakra	...	1	3	1
4. Sakra Barat	...	0	3	0
5. Sakra Timur	...	0	1	2
6. Terara	...	1	2	1
7. Montong Gading	...	0	0	1
8. Sikur	...	1	1	1
9. Masbagik	...	3	2	2
10. Pringgasela	...	0	0	0
11. Sukamulia	...	1	1	1
12. Suralaga	...	0	1	0
13. Selong	...	1	4	2
14. Labuhan Haji	...	1	2	2
15. Pringgabaya	...	2	2	2
16. Suela	...	0	6	0
17. Aikmel	...	2	1	1
18. Wanasaba	...	0	1	0
19. Sembalun	...	0	0	0
20. Lenek	...	0	0	1
21. Sambelia	...	2	1	1
<b>Lombok Timur</b>	...	<b>18</b>	<b>33</b>	<b>19</b>

Catatan/Note: ...

Sumber/Source: BPS, Pendataan Potensi Desa (Podes)/ BPS-Statistics Indonesia, Village Potential Data Collection

**Tabel** 8.2.2  
**Table****Lalu Lintas Rekening Giro, Wesel Pos dan Tabanas pada PT Pos Indonesia Cabang Selong, 2020-2021**  
**Giro Account Traffic, Wesel Post and Tabanas at PT Pos Indonesia PT Selong Branch, 2020-2021**

Uraian Description	Masuk In		Keluar Out	
	2020	2021	2020	2021
(1)	(2)	(3)	(4)	(5)
Rekening Giro	2	2 642	65	17 204
Wesel Pos Dalam Negeri	15 276	3 807	13 537	5 624
Wesel Pos Luar Negeri	4 996	4 270	-	-
Westen Union	23 777	21 152	196	260
T a b a n a s	5 887	3 494	3 165	3 020
Pensiunan	12 491	18	12 327	84
<b>Jumlah / Total</b>	<b>62 429</b>	<b>35 383</b>	<b>29 290</b>	<b>26 192</b>

Catatan/Note: ...

Sumber/Source: PT Pos Indonesia Cabang Selong / PT Pos Indonesia Selong Branch

**Tabel 8.2.3** **Lalu Lintas Surat dan Paket Pos yang Melalui PT Pos Indonesia Cabang Selong, 2020-2021**  
**Postal Mail and Package Post Traffic at PT Pos Indonesia Selong Branch, 2020-2021**

Jenis Paket Type of Package	Masuk In		Keluar Out	
	2019	2020	2019	2020
(1)	(2)	(3)	(4)	(5)
Surat Biasa	-	233	-	93
Paket Pos Biasa	1 909	13 676	3 707	3 624
Pos Kilat Khusus	25 019	62 866	34 935	6 689
Pos Express	1 096	1 055	2 845	429
Express Mail Service	139	1 619	225	391
<b>Jumlah / Total</b>	<b>28 163</b>	<b>79 449</b>	<b>41 712</b>	<b>11 226</b>

Catatan/Note: ...

Sumber/Source: PT Pos Indonesia Cabang Selong / PT Pos Indonesia Selong Branch

**Tabel**  
**Table** 8.2.4**Jumlah Menara BTS di Kabupaten Lombok Timur Menurut Kecamatan dan Tahun Pembuatan, s/d 2018-2021**  
**Number of BTS Towers in Lombok Timur Regency by Subdistrict and Year of Manufacturing, Until 2018-2021**

Kecamatan Subdistrict	Tahun Pembuatan Year of Manufacturing				Jumlah Total
	s/d 2018	2019	2020	2021	
(1)	(2)	(3)	(4)	(5)	(7)
1. Keruak	13	4	-	-	17
2. Jerowaru	13	3	-	-	16
3. Sakra	11	3	-	-	14
4. Sakra Barat	14	1	-	-	15
5. Sakra Timur	14	3	-	-	17
6. Terara	24	1	-	-	25
7. Montong Gading	15	-	-	-	15
8. Sikur	20	1	-	-	21
9. Masbagik	27	-	-	-	27
10. Pringgasela	12	-	1	-	13
11. Sukamulia	10	-	-	-	10
12. Suralaga	16	-	1	-	17
13. Selong	37	-	1	-	38
14. Labuhan Haji	22	1	-	-	23
15. Pringgabaya	44	-	-	-	44
16. Suela	11	-	-	-	11
17. Aikmel	19	-	-	-	19
18. Wanasaba	19	-	-	-	19
19. Sembalun	11	1	-	-	12
20. Lenek	6	-	-	-	6
21. Sambelia	14	4	1	-	19
<b>Lombok Timur</b>	<b>372</b>	<b>22</b>	<b>4</b>	<b>-</b>	<b>398</b>

Catatan/Note: ...

Sumber/Source: Dinas Komunikasi Informatika dan Persandian Kabupaten Lombok Timur / *Communication, Informatics and Coding Office of Lombok Timur Regency*





09

**PERBANKAN, KOPERASI, DAN HARGA-HARGA**  
*BANKING, COOPERATIVE, AND PRICES*



**BANK**

<https://lomboktimurkab.bps.go.id>

Pada tahun 2020, di Kabupaten Lombok Timur terdapat 56 kantor bank persero, 6 BPD, 4 bank swasta, 5 bank umum syariah (BUS), dan 6 BUS-BPD.

Sumber: Otoritas Jasa Keuangan



**PENJELASAN TEKNIS**

1. Bank Umum adalah bank yang dapat memberikan jasa dalam proses pembayaran. Usaha dari bank umum adalah menghimpun dana masyarakat dalam bentuk giro, deposito berjangka, sertifikat deposito dan tabungan serta menyalurkan kredit. Bank Umum mencakup bank umum pemerintah dan swasta.
2. Bank Perkreditan Rakyat (BPR) adalah bank yang menerima simpanan dalam bentuk deposito berjangka, tabungan, atau bentuk lain yang disamakan dengan itu, menyalurkan dana dalam bentuk kredit kepada masyarakat yang membutuhkan. BPR dapat menempatkan dananya dalam bentuk Sertifikat BI (SBI), deposito berjangka, atau tabungan pada bank lain.
3. Koperasi adalah badan usaha yang beranggotakan orang seorang atau badan hukum koperasi dengan melandaskan kegiatannya berdasarkan prinsip koperasi sekaligus sebagai gerakan ekonomi rakyat yang berdasar atas asas kekeluargaan.
4. Koperasi Unit Desa (KUD) adalah suatu organisasi ekonomi yang bersifat sosial merupakan wadah bagi pengembangan berbagai kegiatan ekonomi masyarakat Pedesaan yang diselenggarakan

**TECHNICAL NOTES**

1. *Commercial Banks are banks that can provide services in the payment process. The business of a commercial bank is to collect public funds in the form of demand deposits, time deposits, certificates of deposits and savings and lending. Commercial banks include state and private commercial banks.*
2. *Rural Credit Bank (BPR) is a bank that accepts deposits in the form of time deposits, savings, or other forms of the equivalent, channeling funds in the form of credit to people in need. BPR can place funds in the form of BI Certificates (SBI), time deposits, or savings at other banks.*
3. *Cooperative is an establishment that its member are people or establishments with legal status of cooperative and its activities based on people economic movement.*
4. *Village Unit Cooperative (KUD) is a social economic organization that is a vehicle for the development of various economic activities in rural communities organized by and for the community itself.*

oleh dan untuk masyarakat itu sendiri.

5. Koperasi Industri Kecil dan Kerajinan Rakyat (Kopinkra) merupakan koperasi yang beranggotakan industri-industri kecil dan kerajinan rakyat yang ada di wilayah desa/kelurahan.
  6. Koperasi Simpan Pinjam (Kospin) adalah koperasi yang bergerak di bidang simpanan dan pinjaman.
  7. Koperasi lainnya, seperti koperasi serbaguna dan koperasi konsumsi yang sudah berbadan hukum.
5. *The Small Industry and Craft Industry Cooperative (Kopinkra) is a cooperative whose members are small scale industry and handicraft industries in the village / kelurahan area.*
  6. *Savings and Credit Cooperatives (Kospin) are cooperatives engaged in savings and loans.*
  7. *Other cooperatives, such as multipurpose cooperatives and consumption cooperatives that are already incorporated.*

**ULASAN**

Pada tahun 2020, jumlah koperasi di Kabupaten Lombok Timur adalah sebanyak 236 unit yang terdiri dari 14 Koperasi Pedesaan dan 222 KPRI/ PKPRI/Lainnya. Secara total, jumlah anggota untuk Koperasi Pedesaan adalah 43.474 orang dan KPRI/PKPRI/ Lainnya sebanyak 78.637 orang.

**DESCRIPTION**

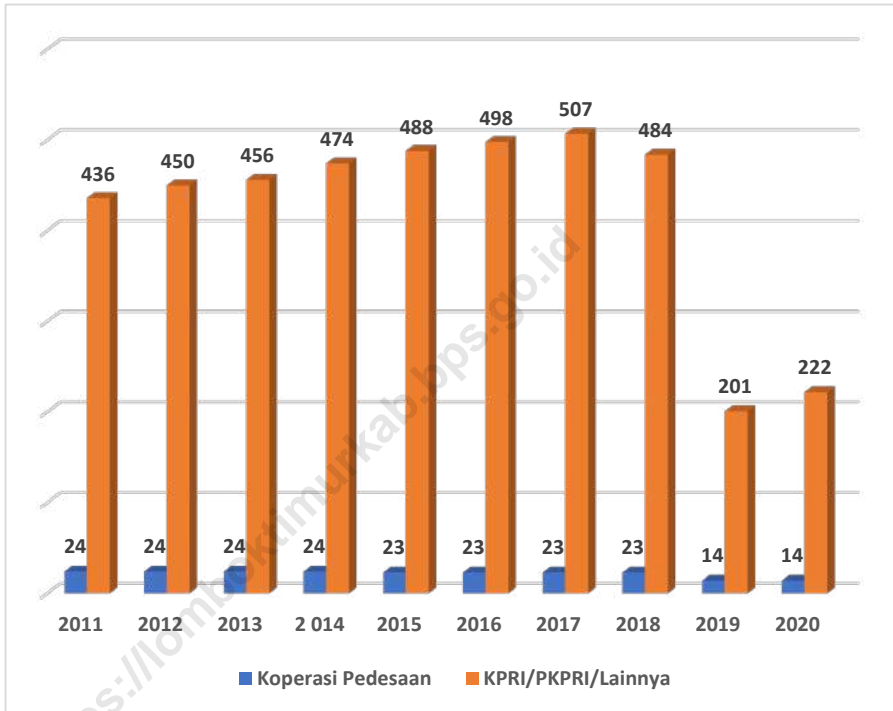
*In 2020, the number of cooperatives in Lombok Timur Regency was 236 units consisting of 14 Rural Cooperatives and 222 KPRI / PKPRI / Others. In total, the number of members for the Rural Cooperatives was 43,474 people and KPRI / PKPRI / Others were 78,637 people.*

<https://lomboktimurkab.bps.go.id>



**Gambar** 9.1  
**Figures**

**Jumlah Koperasi Menurut Jenis Koperasi di Kabupaten Lombok Timur, 2011–2020**  
**Number of Cooperatives by Type of Cooperative in Lombok Timur Regency, 2011–2020**

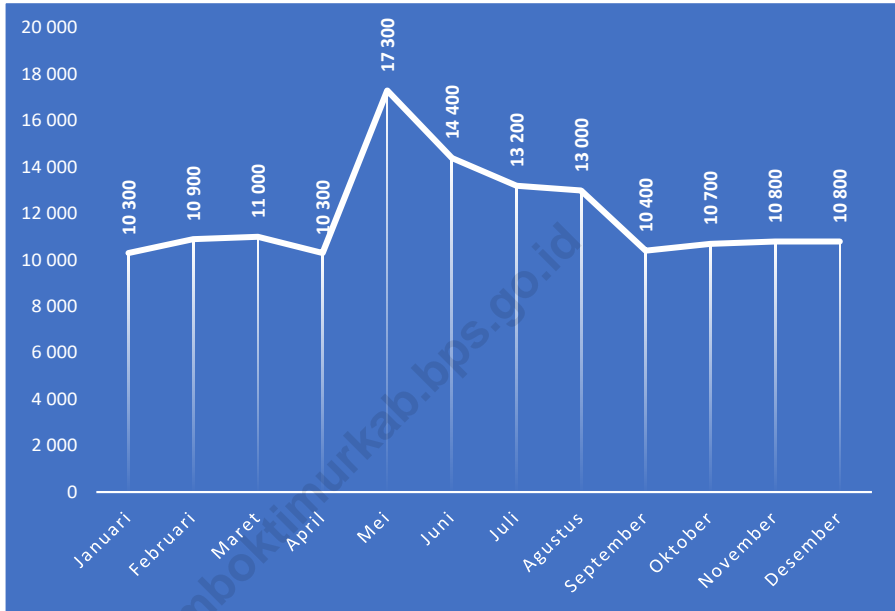


Sumber/Source : Dinas Koperasi dan UKM Kabupaten Lombok Timur / Cooperatives and Small and Medium Enterprise Office of Lombok Timur Regency



**Gambar** 9.2  
**Figures**

**Harga Eceran Beras (Rupiah) di Kabupaten Lombok Timur Januari-Desember, 2020**  
**Rice Retail Prices (Rupiahs) in Lombok Timur Regency**  
**January-December, 2020**



Sumber/Source: Badan Pusat Statistik Kabupaten Lombok Timur/ Statistic of Lombok Timur Regency

## 9.1 PERBANKAN BANKING

**Tabel 9.1.1** Jumlah Kantor Bank Menurut Kelompok Bank di Kabupaten Lombok Timur, 2019–2020  
*Number of Bank Offices by Group of Bank in Lombok Timur Regency, 2019–2020*

Kelompok Bank <i>Group of Banks</i>	2019				Jumlah <i>Total</i>
	Kantor Pusat (KP) <i>Head Office</i>	Kantor Cabang (KC) <i>Branch Office</i>	Kantor Cabang Pembantu (KCP) <i>Supporting Branch Office</i>	Kantor Kas (KK) <i>Cash Office</i>	
(1)	(2)	(3)	(4)	(5)	(6)
PERSERO <i>STATE OWNED BANKS</i>	-	1	29	26	56
BPD <i>REGIONAL DEVELOPMENT BANKS</i>	-	-	-	-	0
BANK SWASTA <i>PRIVATE BANKS</i>	-	-	3	1	4
BANK ASING <i>FOREIGN BANKS</i>	-	-	-	-	-
BANK UMUM SYARIAH <i>ISLAMIC COMMERCIAL BANKS</i>	-	-	6	-	6
BUS-BPD <i>ISLAMIC COMMERCIAL BANKS BY REGIONAL DEVELOPMENT BANKS</i>	-	2	2	2	6
<b>Jumlah/Total</b>	-	3	40	29	72

Catatan/Note: ...

Sumber/Source: Otoritas Jasa Keuangan/Indonesian Financial Services Authority

Lanjutan Tabel/Continued Table 9.1.1

Kelompok Bank <i>Group of Banks</i>	2020					Jumlah <i>Total</i>
	Kantor Pusat (KP) <i>Head Office</i>	Kantor Cabang (KC) <i>Branch Office</i>	Kantor Cabang Pembantu (KCP) <i>Supporting Branch Office</i>	Kantor Kas (KK) <i>Cash Office</i>		
(1)	(2)	(3)	(4)	(5)	(6)	
PERSERO <i>STATE OWNED BANKS</i>	-	1	29	26	56	
BPD <i>REGIONAL DEVELOPMENT BANKS</i>	-	2	2	2	6	
BANK SWASTA <i>PRIVATE BANKS</i>	-	-	4	-	4	
BANK ASING <i>FOREIGN BANKS</i>	-	-	-	-	-	
BANK UMUM SYARIAH <i>ISLAMIC COMMERCIAL BANKS</i>	-	-	5	-	5	
BUS -BPD <i>ISLAMIC COMMERCIAL BANKS BY REGIONAL DEVELOPMENT BANKS</i>	-	2	2	2	6	
<b>Jumlah/Total</b>	-	<b>5</b>	<b>42</b>	<b>30</b>	<b>77</b>	

Catatan/Note: ...

Sumber/Source: Otoritas Jasa Keuangan/Indonesian Financial Services Authority

**Tabel**  
**Table** 9.1.2**Jumlah Pinjaman (Miliar Rupiah) Menurut Lapangan Usaha dan Bulan di Kabupaten Lombok Timur, 2020**  
**Number of Loans (Billion Rupiahs) by Industry and Month in Lombok Timur Regency, 2020**

Lapangan Usaha/ <i>Industry</i>	Januari <i>January</i>	Februari <i>February</i>	Maret <i>March</i>	April <i>April</i>	Mei <i>May</i>	Juni <i>June</i>
(1)	(2)	(3)	(4)	(5)	(6)	(7)
Pertanian, Kehutanan, dan Perikanan/ <i>Agriculture, Forestry, and Fishing</i>	109,21	116,53	124,46	128,78	130,63	144,70
Perikanan/ <i>Fishing</i>	11,56	12,44	13,62	13,70	13,63	15,17
Pertambangan dan Penggalian/ <i>Mining and Quarrying</i>	8,87	8,92	9,14	8,94	8,84	8,74
Industri Pengolahan/ <i>Manufacturing</i>	78,73	84,58	88,74	87,70	85,86	88,15
Pengadaan Listrik, Gas, dan Air/ <i>Electricity, Gas, and Water Supply</i>	0,58	0,58	0,61	0,59	0,58	0,57
Konstruksi/ <i>Construction</i>	0,86	1,33	2,11	3,48	5,94	9,80
Perdagangan Besar dan Eceran/ <i>Wholesale and Retail Trade</i>	774,39	799,90	816,98	816,61	802,29	809,96
Penyediaan Akomodasi dan Makan Minum/ <i>Accommodation and Food Service Activities</i>	10,32	10,65	11,36	12,16	12,00	12,80
Transportasi dan Pergudangan/ <i>Transportation and Storage</i>	15,15	15,36	15,45	15,05	14,82	14,72
Jasa Keuangan dan Asuransi/ <i>Financial and Insurance Activities</i>	1,56	1,51	1,48	1,45	1,42	1,61
Real Estat, Jasa Persewaan, Jasa Perusahaan/ <i>Real Estate Activities, Rental Services, Business Activities</i>	5,29	5,57	5,52	4,15	3,83	3,66
Administrasi Pemerintahan, Pertahanan, dan Jaminan Sosial Wajib/ <i>Public Administration and Defence; Compulsory Social Security</i>	0,19	0,19	0,18	0,18	0,18	0,18
Jasa Pendidikan/ <i>Education</i>	0,39	0,38	0,38	0,37	0,36	0,25
Jasa Kesehatan dan Kegiatan Sosial/ <i>Human Health and Social Work Activities</i>	32,01	25,77	22,05	21,78	36,45	36,27
Jasa Kemasyarakatan, Sosial Budaya, Hiburan dan Perorangan Lainnya/ <i>Community Service, Socio-Cultural, Entertainment, and Other Individual Services</i>	21,44	23,34	24,33	23,64	23,25	23,64
Jasa Perorangan yang Melayani Rumah Tangga/ <i>Household Individual Service</i>	2,55	2,43	2,72	2,75	2,45	2,46

Lanjutan Tabel/Continued Table 9.1.2

Lapangan Usaha/Industry	Juli July	Agustus August	September September	October October	November November	December December
(1)	(8)	(9)	(10)	(11)	(12)	(13)
Pertanian, Kehutanan, dan Perikanan/ <i>Agriculture, Forestry, and Fishing</i>	156,60	162,20	168,00	175,58	183,51	186,60
Perikanan/ <i>Fishing</i>	14,62	15,11	15,60	16,24	15,93	16,27
Pertambangan dan Penggalian/ <i>Mining and Quarrying</i>	8,66	8,57	8,44	8,59	8,68	8,60
Industri Pengolahan/ <i>Manufacturing</i>	89,20	92,21	95,67	97,93	99,75	101,70
Pengadaan Listrik, Gas, dan Air/ <i>Electricity, Gas, and Water Supply</i>	0,56	0,55	0,73	0,71	0,70	0,68
Konstruksi/ <i>Construction</i>	12,42	12,32	11,22	10,37	12,34	11,73
Perdagangan Besar dan Eceran/ <i>Wholesale and Retail Trade</i>	828,26	840,95	866,01	880,11	887,91	885,88
Penyediaan Akomodasi dan Makan Minum/ <i>Accommodation and Food Service Activities</i>	13,12	13,62	14,03	14,09	14,17	14,72
Transportasi dan Pergudangan/ <i>Transportation and Storage</i>	15,62	15,62	16,88	17,06	16,91	16,84
Jasa Keuangan dan Asuransi/ <i>Financial and Insurance Activities</i>	1,60	1,58	1,57	1,54	1,52	1,49
Real Estat, Jasa Persewaan, Jasa Perusahaan/ <i>Real Estate Activities, Rental Services, Business Activities</i>	3,47	3,58	3,44	3,36	3,10	3,10
Administrasi Pemerintahan, Pertahanan, dan Jaminan Sosial Wajib/ <i>Public Administration and Defence; Compulsory Social Security</i>	0,18	0,17	0,00	0,00	0,00	0,00
Jasa Pendidikan/ <i>Education</i>	0,24	0,24	0,00	0,04	0,03	0,03
Jasa Kesehatan dan Kegiatan Sosial/ <i>Human Health and Social Work Activities</i>	36,24	36,28	36,29	27,10	22,61	21,55
Jasa Kemasyarakatan, Sosial Budaya, Hiburan dan Perorangan Lainnya/ <i>Community Service, Socio-Cultural, Entertainment, and Other Individual Services</i>	24,18	25,08	26,24	27,03	27,45	27,19
Jasa Perorangan yang Melayani Rumah Tangga/ <i>Household Individual Service</i>	2,34	2,80	2,56	2,51	2,58	2,52

Catatan/Note: ...

Sumber/Source: Otoritas Jasa Keuangan/Indonesian Financial Services Authority

**Tabel**  
**Table** 9.1.3**Jumlah Pinjaman (Miliar Rupiah) Menurut Skala Bisnis dan Bulan di Kabupaten Lombok Timur, 2020**  
**Number of Loans (Billion Rupiahs) by Business Scale and Month in Lombok Timur Regency, 2020**

Bulan Month	Jumlah Rekening Number of Accounts		Jumlah Pinjaman Number of Loans	
	UMKM	Non-UMKM	UMKM	Non-UMKM
(1)	(2)	(3)	(4)	(5)
Januari/January	28 657	13 508	1 028,95	1 487,18
Februari/February	29 125	13 491	1 075,09	1 484,08
Maret/March	29 528	13 492	1 105,20	1 498,39
April/April	29 452	13 377	1 109,20	1 505,44
Mei/May	29 211	13 189	1 103,00	1 513,90
Juni/June	29 009	13 500	1 121,40	1 530,31
Juli/July	28 603	14 230	1 134,97	1 556,10
Agustus/August	28 391	14 907	1 140,78	1 575,65
September/September	28 507	15 749	1 154,30	1 621,73
Oktober/October	28 461	16 606	1 154,97	1 640,43
November/November	28 604	17 474	1 144,03	1 677,58
Desember/December	29 041	17 934	1 137,63	1 701,24

Catatan/Note: UMKM: Usaha Mikro, Kecil, dan Menengah/UMKM: Micro, Small, and Medium Enterprise

Sumber/Source: Otoritas Jasa Keuangan/Indonesian Financial Services Authority

**Tabel**  
**Table** 9.1.4**Jumlah Pinjaman UMKM (Miliar Rupiah) Menurut Lapangan Usaha dan Bulan di Kabupaten Lombok Timur, 2020**  
**Number of Micro, Small, and Medium Enterprises' Loans (Billion Rupiahs) by Industry and Month in Lombok Timur Regency, 2020**

Lapangan Usaha/ <i>Industry</i>	Januari <i>January</i>	Februari <i>February</i>	Maret <i>March</i>	April <i>April</i>	Mei <i>May</i>	Juni <i>June</i>
(1)	(2)	(3)	(4)	(5)	(6)	(7)
Pertanian, Kehutanan, dan Perikanan/ <i>Agriculture, Forestry, and Fishing</i>	95,64	102,71	110,26	115,03	118,18	133,67
Perikanan/ <i>Fishing</i>	10,91	11,81	13,03	13,15	13,12	14,54
Pertambangan dan Penggalian/ <i>Mining and Quarrying</i>	8,81	8,86	9,08	8,88	8,78	8,69
Industri Pengolahan/ <i>Manufacturing</i>	75,63	81,60	85,84	84,93	83,29	83,97
Pengadaan Listrik, Gas, dan Air/ <i>Electricity, Gas, and Water Supply</i>	0,51	0,52	0,55	0,53	0,52	0,51
Konstruksi/ <i>Construction</i>	0,86	1,33	2,11	3,48	5,92	9,78
Perdagangan Besar dan Eceran/ <i>Wholesale and Retail Trade</i>	759,03	785,38	803,22	803,92	790,58	787,17
Penyediaan Akomodasi dan Makan Minum/ <i>Accommodation and Food Service Activities</i>	9,95	10,22	10,93	11,78	11,66	12,25
Transportasi dan Pergudangan/ <i>Transportation and Storage</i>	14,93	15,16	15,27	14,87	14,65	14,53
Jasa Keuangan dan Asuransi/ <i>Financial and Insurance Activities</i>	1,56	1,51	1,48	1,45	1,42	1,61
Real Estat, Jasa Persewaan, Jasa Perusahaan/ <i>Real Estate Activities, Rental Services, Business Activities</i>	5,19	5,47	5,43	4,08	3,77	3,62
Administrasi Pemerintahan, Pertahanan, dan Jaminan Sosial Wajib/ <i>Public Administration and Defence; Compulsory Social Security</i>	0,00	0,00	0,00	0,00	0,00	0,00
Jasa Pendidikan/ <i>Education</i>	0,14	0,13	0,13	0,13	0,12	0,00
Jasa Kesehatan dan Kegiatan Sosial/ <i>Human Health and Social Work Activities</i>	22,86	25,61	22,03	21,75	26,43	26,25
Jasa Kemasyarakatan, Sosial Budaya, Hiburan dan Perorangan Lainnya/ <i>Community Service, Socio-Cultural, Entertainment, and Other Individual Services</i>	20,49	22,43	23,47	22,81	22,43	22,65
Jasa Perorangan yang Melayani Rumah Tangga/ <i>Household Individual Service</i>	2,45	2,34	2,38	2,42	2,12	2,15

Lanjutan Tabel/Continued Table 9.1.4

Lapangan Usaha/Industry	Juli July	Agustus August	September September	October October	November November	December December
(1)	(8)	(9)	(10)	(11)	(12)	(13)
Pertanian, Kehutanan, dan Perikanan/ <i>Agriculture, Forestry, and Fishing</i>	144,81	149,19	154,09	160,28	166,68	169,14
Perikanan/ <i>Fishing</i>	13,66	13,79	14,15	14,60	14,22	14,48
Pertambangan dan Penggalian/ <i>Mining and Quarrying</i>	8,61	8,52	8,39	8,54	8,63	8,56
Industri Pengolahan/ <i>Manufacturing</i>	81,83	82,23	82,70	81,83	80,60	81,68
Pengadaan Listrik, Gas, dan Air/ <i>Electricity, Gas, and Water Supply</i>	0,51	0,50	0,69	0,67	0,66	0,65
Konstruksi/ <i>Construction</i>	12,40	12,27	11,18	10,33	12,29	11,68
Perdagangan Besar dan Eceran/ <i>Wholesale and Retail Trade</i>	789,30	788,78	795,81	790,98	778,14	770,13
Penyediaan Akomodasi dan Makan Minum/ <i>Accommodation and Food Service Activities</i>	12,31	12,39	12,32	12,18	12,08	12,41
Transportasi dan Pergudangan/ <i>Transportation and Storage</i>	15,41	15,39	16,53	16,61	16,45	16,32
Jasa Keuangan dan Asuransi/ <i>Financial and Insurance Activities</i>	1,60	1,58	1,57	1,54	1,50	1,46
Real Estat, Jasa Persewaan, Jasa Perusahaan/ <i>Real Estate Activities, Rental Services, Business Activities</i>	3,43	3,54	3,40	3,32	3,06	3,05
Administrasi Pemerintahan, Pertahanan, dan Jaminan Sosial Wajib/ <i>Public Administration and Defence; Compulsory Social Security</i>	0,00	0,00	0,00	0,00	0,00	0,00
Jasa Pendidikan/ <i>Education</i>	0,00	0,00	0,00	0,04	0,03	0,03
Jasa Kesehatan dan Kegiatan Sosial/ <i>Human Health and Social Work Activities</i>	26,21	26,74	26,70	27,00	22,51	21,46
Jasa Kemasyarakatan, Sosial Budaya, Hiburan dan Perorangan Lainnya/ <i>Community Service, Socio-Cultural, Entertainment, and Other Individual Services</i>	22,86	23,34	24,50	24,81	24,84	24,30
Jasa Perorangan yang Melayani Rumah Tangga/ <i>Household Individual Service</i>	2,04	2,51	2,28	2,25	2,32	2,27

Catatan/Note: ...

Sumber/Source: Otoritas Jasa Keuangan/Indonesian Financial Services Authority



**Tabel** 9.1.5  
**Table****Jumlah Rekening dan Nominal Giro (Miliar Rupiah) pada Bank Umum Menurut Bulan di Kabupaten Lombok Timur, 2020****Number of Accounts and Current Account Nominal (Billion Rupiahs) in Commercial Banks by Month in Lombok Timur Regency, 2020**

Bulan Month	Jumlah Rekening dalam Rupiah Number of Accounts in Rupiah	Nominal Giro (Milliar Rupiah) dalam Rupiah Current Account Nominal (Billion Rupiahs) in Rupiah	Jumlah Rekening dalam Valuta Asing Number of Accounts in Foreign Exchange	Nominal Giro (Milliar Rupiah) dalam Valuta Asing Current Account Nominal (Billion Rupiahs) in Foreign Exchange
(1)	(2)	(3)	(4)	(5)
Januari/January	40 908	3 296,71	12	-
Februari/February	42 048	3 173,73	12	-
Maret/March	42 768	3 945,24	12	-
April/April	42 420	2 303,00	12	-
Mei/May	42 168	2 162,92	-	-
Juni/June	41 244	2 907,16	-	-
Juli/July	40 872	2 309,57	-	-
Agustus/August	40 272	2 812,70	-	-
September/September	39 528	2 572,66	-	-
Oktober/October	38 928	1 945,53	-	-
November/November	45 900	2 588,18	-	-
Desember/December	45 612	550,03	-	-

Catatan/Note: ...

Sumber/Source: Otoritas Jasa Keuangan/Indonesian Financial Services Authority

**Tabel** 9.1.6  
**Table**

**Jumlah Rekening dan Nominal Tabungan (Miliar Rupiah)  
pada Bank Umum Menurut Bulan di Kabupaten Lombok  
Timur, 2020**

**Number of Accounts and Nominal of Savings (Billion Rupiahs)  
in Commercial Banks by Month in Lombok Timur Regency,  
2020**

Bulan Month	Jumlah Rekening dalam Rupiah Number of Accounts in Rupiah	Nominal Giro (Milliar Rupiah) dalam Rupiah Current Account Nominal (Billion Rupiahs) in Rupiah	Jumlah Rekening dalam Valuta Asing Number of Accounts in Foreign Exchange	Nominal Giro (Milliar Rupiah) dalam Valuta Asing Current Account Nominal (Billion Rupiahs) in Foreign Exchange
(1)	(2)	(3)	(4)	(5)
Januari/January	11 201 916	17 452,50	132	0,13
Februari/February	11 216 676	16 194,52	132	0,12
Maret/March	11 265 324	15 973,07	132	0,14
April/April	11 593 416	16 051,59	132	0,13
Mei/May	11 993 220	16 484,94	132	0,11
Juni/June	12 046 020	16 577,45	132	0,11
Juli/July	12 044 220	16 120,07	132	0,10
Agustus/August	12 044 568	16 573,66	132	0,10
September/September	12 181 464	17 539,33	156	1,40
Oktober/October	12 544 572	18 165,21	156	1,38
November/November	12 606 684	18 478,06	192	1,37
Desember/December	12 962 196	19 745,37	192	1,35

Catatan/Note: ...

Sumber/Source: Otoritas Jasa Keuangan/Indonesian Financial Services Authority

**Tabel** 9.1.7  
**Table****Jumlah Rekening dan Nominal Deposito (Miliar Rupiah)  
pada Bank Umum Menurut Bulan di Kabupaten Lombok  
Timur, 2020****Number of Accounts and Nominal of Desposits (Billion  
Rupiahs) in Commercial Banks by Month in Lombok Timur  
Regency, 2020**

<b>Bulan Month</b>	<b>Jumlah Rekening dalam Rupiah Number of Accounts in Rupiah</b>	<b>Nominal Giro (Milliar Rupiah) dalam Rupiah Current Account Nominal (Billion Rupiahs) in Rupiah</b>	<b>Jumlah Rekening dalam Valuta Asing Number of Accounts in Foreign Exchange</b>	<b>Nominal Giro (Milliar Rupiah) dalam Valuta Asing Current Account Nominal (Billion Rupiahs) in Foreign Exchange</b>
(1)	(2)	(3)	(4)	(5)
Januari/January	19 536	2 498,08	-	-
Februari/February	19 776	3 133,26	-	-
Maret/March	19 176	3 491,93	-	-
April/April	18 696	3 554,40	-	-
Mei/May	17 724	2 470,29	-	-
Juni/June	17 448	2 445,44	-	-
Juli/July	17 568	2 541,11	-	-
Agustus/August	17 796	2 520,52	-	-
September/September	17 832	3 977,00	-	-
Oktober/October	18 084	4 228,91	-	-
November/November	18 264	2 978,53	-	-
Desember/December	18 228	2 081,85	-	-

Catatan/Note: ...

Sumber/Source: Otoritas Jasa Keuangan/Indonesian Financial Services Authority

## 9.2 KOPERASI COOPERATIVE

**Tabel 9.2.1** Jumlah Koperasi Menurut Jenis Koperasi di Kabupaten Lombok Timur, 2011–2020  
*Number of Cooperatives by Type of Cooperative in Lombok Timur Regency, 2011–2020*

Tahun Year	Jenis Koperasi Type of Cooperative		Jumlah Total
	Koperasi Pedesaan	KPRI/PKPRI/Lainnya	
(1)	(2)	(3)	(4)
2011	24	436	460
2012	24	450	474
2013	24	456	480
2014	24	474	498
2015	23	488	511
2016	23	498	521
2017	23	507	530
2018	23	484	507
2019	14	201	215
2020	14	222	236

Catatan/Note: ...

Sumber/Source: Dinas Koperasi dan UKM Kabupaten Lombok Timur / *Cooperatives and Small and Medium Enterprise Office of Lombok Timur Regency*

Keterangan: di 2019 terjadi pengurangan data dari koperasi yang sudah bubar (tidak ada kantornya, dll), yang ditampilkan hanya koperasi aktif

**Tabel**  
**Table** 9.2.2**Jumlah Anggota, Simpanan, dan Aset Koperasi Menurut Jenis Koperasi di Kabupaten Lombok Timur, 2019-2020**  
**Total Members, Deposits, and Owned Assets by Type of Cooperative in Lombok Timur Regency, 2019-2020**

Uraian Description	2019		
	Jenis Koperasi Type of Cooperative		Jumlah Total
	Koperasi Pedesaan	KPRI/PKPRI/Lainnya	
(1)	(2)	(3)	(4)
Jumlah Koperasi (unit) Number of Cooperatives (units)	14	201	215
Jumlah Anggota (orang) Total Members (peoples)	43 474	77 425	120 899
Modal Sendiri (ribu rupiah) Own Capital (thousand rupiahs)	11 026 368	171 046 106	182 072 474
Volume Usaha (ribu rupiah)	12 022 552	231 660 368	243 682 920
Jumlah Aset (ribu rupiah) Total Assets (thousand rupiahs)	22 137 333	241 141 708	263 279 041
Modal Luari (ribu rupiah) Borrowed Capital (thousand rupiahs)	11 110 965	70 095 602	81 206 567
Sisa Hasil Usaha (ribu rupiah) Surplus (thousand rupiahs)	596 996	11 615 373	12 212 369

Catatan/Note: ...

Sumber/Source: Dinas Koperasi dan UKM Kabupaten Lombok Timur / Cooperatives and Small and Medium Enterprise Office of Lombok Timur Regency

Lanjutan Tabel/*Continued Table* 9.2.2

Uraian <i>Description</i>	2020		
	Jenis Koperasi <i>Type of Cooperative</i>		Jumlah <i>Total</i>
	Koperasi Pedesaan	KPRI/PKPRI/Lainnya	
(1)	(5)	(6)	(7)
Jumlah Koperasi (unit) <i>Number of Cooperatives (units)</i>	14	222	236
Jumlah Anggota (orang) <i>Total Members (peoples)</i>	43 474	78 637	122 111
Modal Sendiri (ribu rupiah) <i>Own Capital (thousand rupiahs)</i>	11 026 368	184 114 559	195 140 927
Volume Usaha (ribu rupiah)	12 022 552	267 018 096	279 040 648
Jumlah Aset (ribu rupiah) <i>Total Assets (thousand rupiahs)</i>	22 137 333	257 304 890	279 442 223
Modal Luari (ribu rupiah) <i>Borrowed Capital (thousand rupiahs)</i>	11 110 965	73 215 081	84 326 046
Sisa Hasil Usaha (ribu rupiah) <i>Surplus (thousand rupiahs)</i>	596 996	13 080 845	13 677 841

Catatan/*Note*: ...

Sumber/*Source*: Dinas Koperasi dan UKM Kabupaten Lombok Timur / *Cooperatives and Small and Medium Enterprise Office of Lombok Timur Regency*

### 9.3 HARGA-HARGA PRICES

**Tabel 9.3.1** Harga Eceran (Rupiah) Beberapa Jenis Barang Kebutuhan Pokok di Kabupaten Lombok Timur, 2020  
*Retail Price (Rupiah) of Staple Goods in Lombok Timur Regency, 2020*

Jenis Barang Commodity	Satuan Unit	Januari January	Februari February	Maret March	April April
(1)	(2)	(3)	(4)	(5)	(6)
Beras/Rice	Kg	10 300	10 900	11 000	10 300
Gula Pasir Curah / Sugar	Kg	13 800	14 000	16 600	17 400
Minyak Goreng Curah/ Cooking Oil	Kg	12 340	12 340	12 060	12 300
Daging Sapi/ Beef	Kg	124 000	124 000	122 000	124 000
Daging Ayam Ras/ Broiler	Kg	41 400	40 800	39 200	37 400
Telur Ayam Ras / Chicken's Egg	Kg	24 000	23 550	23 250	23 250
Bawang Merah Campur / Shallot	Kg	30 222	29 555	24 444	31 777
Bawang Putih sedang / Garlic	Kg	32 800	55 600	40 000	42 800
Cabai Merah/ Red Chile Pepper	Kg	42 400	51 600	31 600	18 800
Cabai Rawit/Cayenne	Kg	43 800	52 000	36 000	30 600
Kangkung/Kale	Kg	6 400	5 000	5 200	6 200
Kol/Kubis/Cabbage	Kg	6 250	6 333	5 666	6 916
Sawi Hijau/Petsai/Mustard Green	Kg	8 000	5 250	5 250	6 000
Terong Panjang/Eggplant	Kg	5 100	3 600	4 800	4 800
Tomat Sayur/ Tomato	Kg	12 000	6 600	12 000	16 000
Tahu Mentah/Tofu	Kg	9 400	9 400	9 800	9 800
Tempe Kedele/ Tempeh	Kg	10 750	10 750	10 750	10 750
Terasi/ Shrimp Paste	Kg	43 333	45 000	41 667	43 333
Wortel/Carrot	Kg	14 000	15 200	12 800	11 600
The/Tea	5 Sachet	1 100	1 100	1 100	1 100

Lanjutan Tabel/*Continued Table* 9.3.1

Jenis Barang <i>Commodity</i>	Satuan <i>Unit</i>	Mei <i>May</i>	Juni <i>June</i>	Juli <i>July</i>	Agustus <i>August</i>
(1)	(2)	(7)	(8)	(9)	(10)
Beras/ <i>Rice</i>	Kg	17 300	14 400	13 200	13 000
Gula Pasir Curah / <i>Sugar</i>	Kg	12 000	12 000	12 000	12 000
Minyak Goreng Curah/ <i>Cooking Oil</i>	Kg	12 300	11 800	11 360	12 080
Daging Sapi/ <i>Beef</i>	Kg	126 000	126 000	124 600	125 000
Daging Ayam Ras/ <i>Broiler</i>	Kg	38 800	46 000	44 400	37 400
Telur Ayam Ras / <i>Chicken's Egg</i>	Kg	23 250	22 250	22 625	22 625
Bawang Merah Campur / <i>Shallot</i>	Kg	41 444	35 555	27 000	24 444
Bawang Putih sedang / <i>Garlic</i>	Kg	35 400	23 000	19 800	17 000
Cabai Merah/ <i>Red Chile Pepper</i>	Kg	12 600	15 000	14 500	13 800
Cabai Rawit/ <i>Cayenne</i>	Kg	20 600	18 600	19 600	10 200
Kangkung/ <i>Kale</i>	Kg	5 200	4 900	5 300	5 300
Kol/Kubis/ <i>Cabbage</i>	Kg	7 666	7 250	6 166	5 166
Sawi Hijau/Petsai/ <i>Mustard Green</i>	Kg	6 250	6 250	6 250	4 750
Terong Panjang/ <i>Eggplant</i>	Kg	4 100	4 800	3 500	3 400
Tomat Sayur/ <i>Tomato</i>	Kg	6 100	2 600	6 700	1 200
Tahu Mentah/ <i>Tofu</i>	Kg	10 600	10 600	11 000	11 000
Tempe Kedele/ <i>Tempeh</i>	Kg	11 250	11 250	11 750	11 750
Terasi/ <i>Shrimp Paste</i>	Kg	43 333	43 333	43 333	45 000
Wortel/ <i>Carrot</i>	Kg	13 700	15 000	13 800	10 100
The/ <i>Tea</i>	5 Sachet	1 100	1 100	1 100	1 100



Lanjutan Tabel/*Continued Table* 9.3.1

Jenis Barang Commodity	Satuan Unit	September September	Oktober October	November November	Desember December
(1)	(2)	(11)	(12)	(13)	(14)
Beras/ <i>Rice</i>	Kg	10 400	10 700	10 800	10 800
Gula Pasir Curah / <i>Sugar</i>	Kg	13 100	13 200	13 000	13 000
Minyak Goreng Curah/ <i>Cooking Oil</i>	Kg	12 440	12 440	12 600	12 800
Daging Sapi/ <i>Beef</i>	Kg	125 000	126 000	126 000	124 600
Daging Ayam Ras/ <i>Broiler</i>	Kg	39 600	38 600	38 000	41 600
Telur Ayam Ras / <i>Chicken's Egg</i>	Kg	22 875	22 325	22 025	22 750
Bawang Merah Campur / <i>Shallot</i>	Kg	22 055	24 333	27 000	30 555
Bawang Putih sedang / <i>Garlic</i>	Kg	20 600	22 000	23 400	24 800
Cabai Merah/ <i>Red Chile Pepper</i>	Kg	18 200	21 200	22 000	36 200
Cabai Rawit/ <i>Cayenne</i>	Kg	10 800	9 400	16 600	24 000
Kangkung/ <i>Kale</i>	Kg	5 500	5 100	4 900	5 100
Kol/Kubis/ <i>Cabbage</i>	Kg	5 550	5 416	6 750	6 333
Sawi Hijau/Petsai/ <i>Mustard Green</i>	Kg	4 750	5 000	5 250	5 500
Terong Panjang/ <i>Eggplant</i>	Kg	3 400	3 400	3 500	3 500
Tomat Sayur/ <i>Tomato</i>	Kg	1 600	3 000	4 800	7 600
Tahu Mentah/ <i>Tofu</i>	Kg	11 000	11 000	11 000	11 000
Tempe Kedele/ <i>Tempeh</i>	Kg	11 750	11 750	11 750	11 750
Terasi/ <i>Shrimp Paste</i>	Kg	45 000	43 333	43 333	43 333
Wortel/ <i>Carrot</i>	Kg	11 600	9 800	10 300	11 900
Teh/ <i>Tea</i>	5 Sachet	1 100	1 100	1 100	1 100

Sumber/*Source*: Badan Pusat Statistik Kabupaten Lombok Timur/ *Statistic of Lombok Timur Regency*

10

**PENGELUARAN PENDUDUK  
POPULATION EXPENDITURE**

<https://lomboktimurkab.bps.go.id>



Pada tahun 2020, setiap penduduk di Kabupaten Lombok Timur rata-rata menghabiskan Rp 517.101,- untuk pengeluaran makanan.

Sumber: BPS, hasil Survei Sosial Ekonomi Nasional Maret 2020



**PENJELASAN TEKNIS**

1. Pengeluaran rata-rata per kapita sebulan adalah biaya yang dikeluarkan untuk konsumsi semua anggota rumah tangga selama sebulan di bagi dengan banyaknya anggota rumah tangga.
2. Konsumsi rumah tangga dibedakan atas konsumsi makanan maupun bukan makanan tanpa memperhatikan asal barang dan terbatas pada pengeluaran untuk kebutuhan rumah tangga saja, tidak termasuk konsumsi untuk keperluan usaha atau yang diberikan kepada pihak lain. Pengeluaran untuk konsumsi makanan di hitung selama seminggu yang lalu, sedangkan untuk konsumsi bukan makanan sebulan, dua bulan, dan tiga bulan yang lalu. Konsumsi makaan dan nonmakanan selanjutnya dikonversikan ke dalam pengeluaran rata-rata sebulan.
3. Konsumsi kalori dan protein dihitung dengan mengalikan kuantitas setiap makanan yang dikonsumsi dengan nilai kandungan kalori dan protein setiap jenis makanan berdasarkan daftar konversi zat gizi.

**TECHNICAL NOTES**

1. *Average monthly per capita expenditure is defined as all consumption cost for a month divided by all household members.*
2. *Household consumption is distinguished based on food and non food consumption, with no regards to their origin and specific to household consumption purpose only. Not including for business or donation for other people. Consumption for food was calculated in a week, while non food consumption was calculated in one, two, or three month previous. Furthermore, food an non food consumption was converted to average household expenditures for a month.*
3. *Consumption of calories and protein is calculated by multiplying the quantity of each food consumed with value of the calorie and protein content of each type of food based on a list of nutrient conversion*



**ULASAN**

Rata-rata pengeluaran per kapita sebulan penduduk Kabupaten Lombok Timur tahun 2020 sebesar Rp 940.586,- Dengan rincian Rp 517.101,- atau sekitar 54,98 persen untuk pengeluaran makanan dan Rp 423.486,- atau sekitar 45,02 persen untuk pengeluaran selain makanan. Nilai Rata-rata pengeluaran per kapita sebulan penduduk Kabupaten Lombok Timur tahun 2020 mengalami peningkatan dibandingkan tahun 2019 yang pada saat itu bernilai Rp 823.172,-.

Pada tahun 2020, pengeluaran perkapita sebulan penduduk Kabupaten Lombok Timur untuk makanan yang paling tinggi adalah kelompok makanan dan minuman jadi yang mencapai Rp 163.486,- atau sekitar 17,38 persen. Sedangkan untuk kelompok bukan makanan, pengeluaran yang paling tinggi adalah kelompok perumahan dan fasilitas rumah tangga yang mencapai Rp 200.207,- atau sekitar 21,29 persen.

Jika dilihat dari pengeluaran perkapita, sebagian besar penduduk Kabupaten Lombok Timur memiliki pengeluaran per kapita dalam rentang Rp 500.000,- hingga Rp 799.999,-. Sebagai tambahan, terdapat 27,87 persen penduduk Kabupaten Lombok Timur memiliki pengeluaran per kapita sebulan dalam rentang ini.

**DESCRIPTION**

*Monthly average expenditure per capita for residents of Lombok Timur Regency in 2020 is Rp 940,586,-. Which Rp 517,101,- or around 54.98 percent for food expenses and Rp 423,486,- or around 45.02 percent for non food expenses. The average value of expenditure per capita per month for population of Lombok Timur Regency in 2020 has increased compared to 2019 which at that time was worth Rp 823,172,-.*

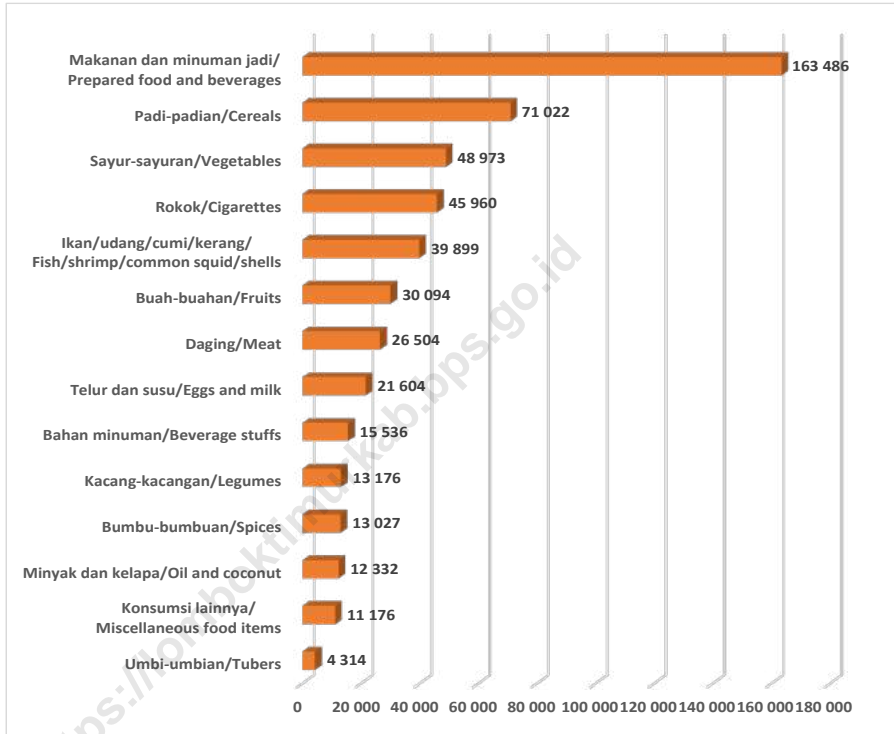
*In 2020, the highest of monthly average expenditure per capita the population of Lombok Timur Regency for food is the prepared food and beverages group which reached Rp 163,486,- or around 17.38 percent. As for the non-food group, the highest expenditure was housing and household facilities which reached Rp 200,207,- or around 21.29 percent.*

*As for per capita expenditure, most residents of Lombok Timur Regency have per capita expenditures in the range of Rp 500,000,- to Rp 799,999,-. In addition, there are 27,87 percent of the population of Lombok Timur Regency who have a monthly expenditure per capita in this range.*



**Gambar** 10.1  
**Figures**

**Rata-rata Pengeluaran Per Kapita Sebulan Komoditas Makanan di Kabupaten Lombok Timur (rupiah), 2020**  
**Monthly Average Expenditure Per Capita of Food Commodity in Lombok Timur Regency, 2020**

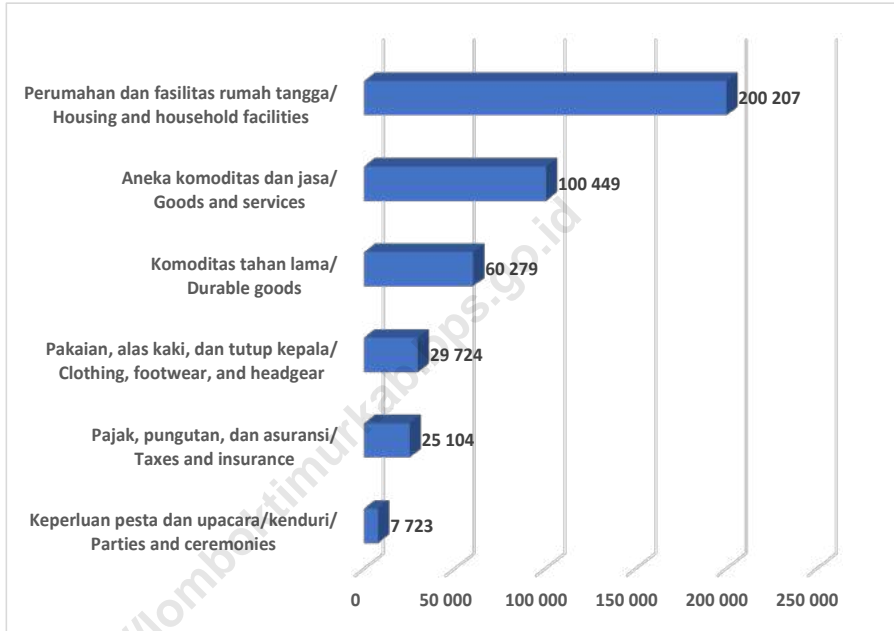


Sumber/Source : BPS, Survei Sosial Ekonomi Nasional (Susenas) Maret/BPS-Statistics Indonesia, National Socioeconomic Survey March



**Gambar** 10.2  
**Figures**

**Rata-rata Pengeluaran Per Kapita Sebulan Komoditas Bukan Makanan di Kabupaten Lombok Timur (rupiah), 2020**  
**Monthly Average Expenditure Per Capita of Non Food Commodity in Lombok Timur Regency, 2020**



Sumber/Source : BPS, Survei Sosial Ekonomi Nasional (Susenas) Maret/BPS-Statistics Indonesia, National Socioeconomic Survey March

**Tabel**  
**Table** 10.1

**Rata-rata Pengeluaran Per Kapita Sebulan (rupiah) Menurut Kelompok Komoditas di Kabupaten Lombok Timur, 2020 dan 2021**  
**Monthly Average Expenditure Per Capita (rupiah) by Commodity Group in Lombok Timur Regency, 2020 and 2021**

<b>Kelompok Komoditas/Commodity Group</b>	<b>2020</b>	<b>2021</b>
(1)	(2)	(3)
<b>Makanan/Food</b>		
Padi-padian/ <i>Cereals</i>	71 022	82 309
Umbi-umbian/ <i>Tubers</i>	4 314	7 122
Ikan/udang/cumi/kerang/ <i>Fish/shrimp/common squid/shells</i>	39 899	60 875
Daging/ <i>Meat</i>	26 504	35 551
Telur dan susu/ <i>Eggs and milk</i>	21 604	26 019
Sayur-sayuran/ <i>Vegetables</i>	48 973	82 116
Kacang-kacangan/ <i>Legumes</i>	13 176	19 754
Buah-buahan/ <i>Fruits</i>	30 094	34 446
Minyak dan kelapa/ <i>Oil and coconut</i>	12 332	16 927
Bahan minuman/ <i>Beverage stuffs</i>	15 536	18 857
Bumbu-bumbuan/ <i>Spices</i>	13 027	16 812
Konsumsi lainnya/ <i>Miscellaneous food items</i>	11 176	15 001
Makanan dan minuman jadi/ <i>Prepared food and beverages</i>	163 486	202 349
Rokok/ <i>Cigarettes</i>	45 960	45 149
<b>Jumlah makanan/Total food</b>	<b>517 101</b>	<b>663 288</b>
<b>Bukan makanan/Non-food</b>		
Perumahan dan fasilitas rumah tangga/ <i>Housing and household facilities</i>	200 207	249 018
Aneka komoditas dan jasa/ <i>Goods and services</i>	100 449	128 430
Pakaian, alas kaki, dan tutup kepala/ <i>Clothing, footwear, and headgear</i>	29 724	39 644
Komoditas tahan lama/ <i>Durable goods</i>	60 279	59 346
Pajak, pungutan, dan asuransi/ <i>Taxes and insurance</i>	25 104	32 305
Keperluan pesta dan upacara/kenduri/ <i>Parties and ceremonies</i>	7 723	7 109
<b>Jumlah bukan makanan/Total non-food</b>	<b>423 486</b>	<b>515 851</b>
<b>Jumlah/Total</b>	<b>940 586</b>	<b>1 179 139</b>

Catatan/Note: ...

Sumber/Source: BPS, Survei Sosial Ekonomi Nasional (Susenas) Maret/BPS-Statistics Indonesia, National Socioeconomic Survey March

**Tabel**  
**Table** 10.2**Persentase Pengeluaran Per Kapita Sebulan Menurut Kelompok Komoditas di Kabupaten Lombok Timur, 2020 dan 2021**  
**Percentage of Monthly Expenditure Per Capita by Commodity Group in Lombok Timur Regency, 2020 and 2021**

<b>Kelompok Komoditas/Commodity Group</b>	<b>2020</b>	<b>2021</b>
(1)	(2)	(3)
<b>Makanan/Food</b>		
Padi-padian/ <i>Cereals</i>	7,55	6,98
Umbi-umbian/ <i>Tubers</i>	0,46	0,60
Ikan/udang/cumi/kerang/ <i>Fish/shrimp/common squid/shells</i>	4,24	5,16
Daging/ <i>Meat</i>	2,82	3,02
Telur dan susu/ <i>Eggs and milk</i>	2,30	2,21
Sayur-sayuran/ <i>Vegetables</i>	5,21	6,96
Kacang-kacangan/ <i>Legumes</i>	1,40	1,68
Buah-buahan/ <i>Fruits</i>	3,20	2,92
Minyak dan kelapa/ <i>Oil and coconut</i>	1,31	1,44
Bahan minuman/ <i>Beverage stuffs</i>	1,65	1,60
Bumbu-bumbuan/ <i>Spices</i>	1,39	1,43
Konsumsi lainnya/ <i>Miscellaneous food items</i>	1,19	1,27
Makanan dan minuman jadi/ <i>Prepared food and beverages</i>	17,38	17,16
Rokok/ <i>Cigarettes</i>	4,89	3,83
<b>Jumlah makanan/Total food</b>	<b>54,98</b>	<b>56,25</b>
<b>Bukan makanan/Non-food</b>		
Perumahan dan fasilitas rumah tangga/ <i>Housing and household facilities</i>	21,29	21,12
Aneka komoditas dan jasa/ <i>Goods and services</i>	10,68	10,89
Pakaian, alas kaki, dan tutup kepala/ <i>Clothing, footwear, and headgear</i>	3,16	3,36
Komoditas tahan lama/ <i>Durable goods</i>	6,41	5,03
Pajak, pungutan, dan asuransi/ <i>Taxes and insurance</i>	2,67	2,74
Keperluan pesta dan upacara/kenduri/ <i>Parties and ceremonies</i>	0,82	0,60
<b>Jumlah bukan makanan/Total non-food</b>	<b>45,02</b>	<b>43,75</b>
<b>Jumlah/Total</b>	<b>100,00</b>	<b>100,00</b>

Catatan/Note: ...

Sumber/Source: BPS, Survei Sosial Ekonomi Nasional (Susenas) Maret/BPS-Statistics Indonesia, National Socioeconomic Survey March

**Tabel**  
**Table** 10.3

**Persentase Penduduk Menurut Golongan Pengeluaran Per Kapita Sebulan di Kabupaten Lombok Timur, 2019 dan 2020**  
**Percentage of Population by Monthly Spending Group Per Capita in Lombok Timur Regency, 2019 and 2020**

<b>Golongan Pengeluaran</b> <i>Spending Group</i> <b>(rupiah)</b>	<b>2019</b>	<b>2020</b>
(1)	(2)	(3)
< 150 000	0,00	0,00
150 000–199 999	0,06	0,28
200 000–299 999	2,92	3,94
300 000–499 999	32,65	22,23
500 000–749 999	26,37	27,87
750 000–999 999	13,39	12,98
1 000 000–1 499 999	14,10	17,34
> 1 500 000	10,52	15,37
<b>Jumlah/Total</b>	<b>100,00</b>	<b>100,00</b>

Catatan/Note: ...

Sumber/Source: BPS, Survei Sosial Ekonomi Nasional (Susenas) Maret/BPS-Statistics Indonesia, National Socioeconomic Survey March



11

PERDAGANGAN  
TRADE



Pada tahun 2020, di Kabupaten Lombok Timur terdapat 49 pasar permanen, 21 pasar tanpa bangunan, 101 minimarket, dan 2.665 warung kelontong.

Sumber: Dinas Perdagangan Kabupaten Lombok Timur



**PENJELASAN TEKNIS**

1. Kelompok pertokoan adalah sejumlah toko yang terdiri dari minimal 10 toko dan mengelompok. Dalam satu kelompok pertokoan, jumlah bangunan fisiknya bisa lebih dari satu.
2. Pasar dengan bangunan permanen/ semi permanen adalah pasar yang menggunakan bangunan dengan unsur-unsur lantai semen atau tegel, tiang besi atau kayu, atap seng atau genteng atau sirap, baik berdinding maupun tidak.
3. Pasar tidak permanen/tanpa bangunan adalah pasar yang tidak berada dalam bangunan atau pasar yang tidak memiliki unsur-unsur lantai, tiang, atap, dan dinding.
4. Mini market adalah sistem pelayan mandiri, menjual berbagai jenis barang secara eceran, dan semua barang memiliki label harga, dengan luas bangunan kurang dari 400 m<sup>2</sup>.
5. Toko/warung kelontong adalah bangunan yang berfungsi sebagai tempat usaha untuk menjual barang kebutuhan sehari-hari secara eceran, tidak memiliki sistem pelayanan mandiri, dikelola oleh satu penjual.
6. Warung/kedai makanan minuman adalah usaha yang menjual makanan dan minuman siap saji yang dijual dibangunan yang tetap dengan ciri pembeli tidak dikenakan pajak.

**TECHNICAL NOTES**

1. *Shopping Complex is a group of shop consisting at least 10 store and clumped. In a shop group, number of the its physical building can be more than one.*
2. *Market with the permanent building / flourish permanent is market using building with the elements of cement floor, pillar of iron or wood, roof of zinc or tile or sirap, have wall or also not.*
3. *Market no permanent / without building is market which not stay in the building or market which not own the elements of floor, pillar, roof, and wall .*
4. *Mini market is self-service system, selling various kinds of goods at retail, and every thing has a price lable, with a building are less than 400 m<sup>2</sup>.*
5. *Shop and grocery store is a building that serve as a place of business to sell daily use items at retail, which does not have self service system, and is managed by one seller .*
6. *Food and beverage store is a business to sells prepared food and beverage in permenent building with the features that buyer sare not taxed.*





**ULASAN**

Pada tahun 2020, jumlah pasar dengan bangunan permanen di Kabupaten Lombok Timur sebanyak 49. Kecamatan dengan jumlah pasar dengan bangunan permanen terbanyak adalah Kecamatan Terara, Masbagik, Labuhan Haji dan Pringgabaya yaitu sebanyak 4 pasar. Sedangkan jumlah pasar tanpa bangunan sebanyak 21 pasar dan mini market sebanyak 101. Kecamatan yang memiliki jumlah mini market terbanyak adalah Kecamatan Selong yaitu sebanyak 20 mini market.

**DESCRIPTION**

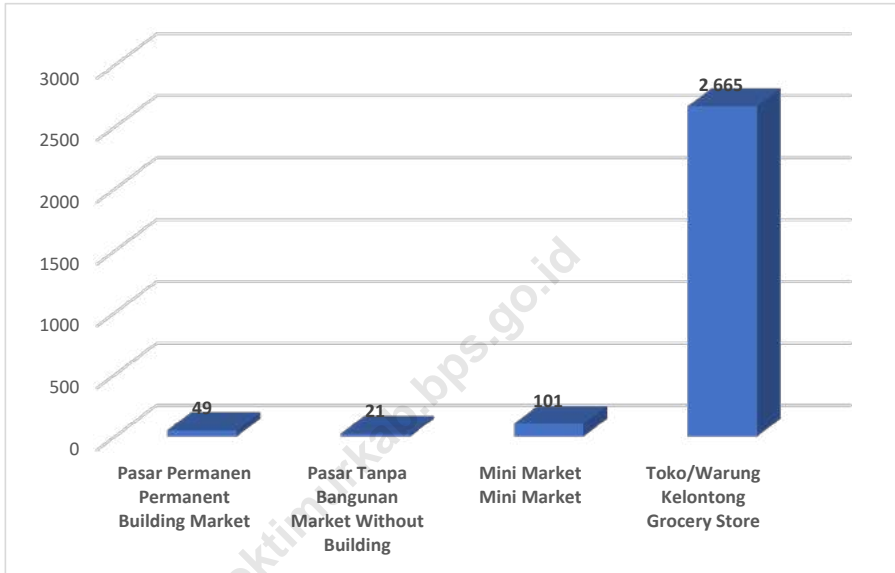
*In 2020, the number of markets with permanent buildings in Lombok Timur Regency was 49. The subdistrict with the highest number of market with permanent buildings was Terara, Masbagik, Labuhan Haji, and Pringgabaya Subdistrict, which was 4 markets. While the number of markets without buildings is 21 markets and mini markets is 101. The subdistrict that has the highest number of mini markets is the Selong Subdistrict, which is 20 mini markets.*

<https://lomboktimurkab.bps.go.id>



**Gambar**  
**Figures** 11.1

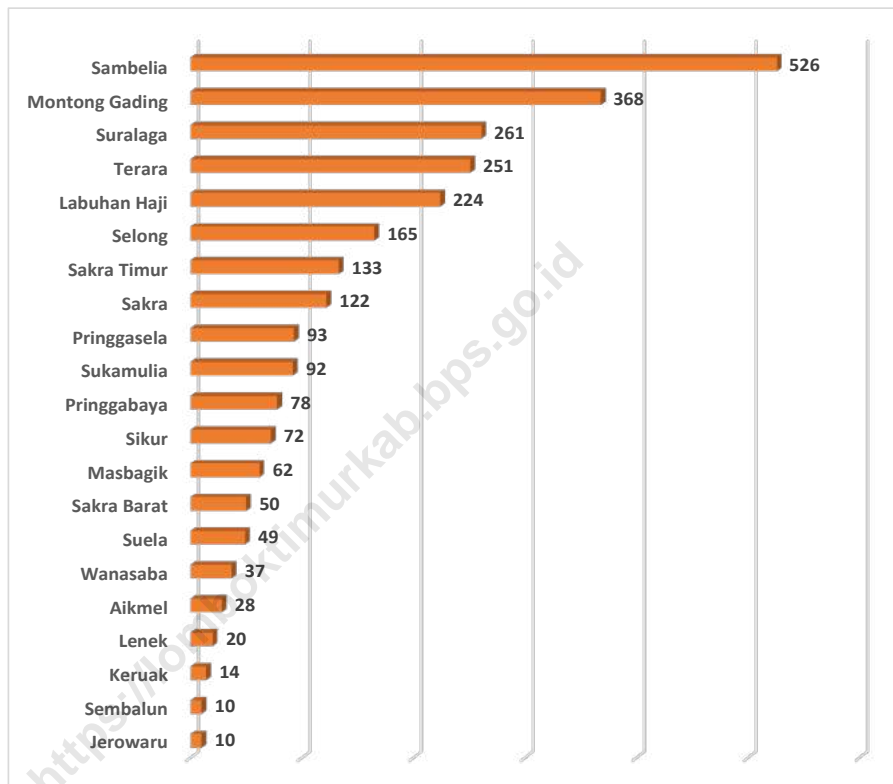
**Jumlah Sarana Perdagangan Menurut Jenisnya di Kabupaten Lombok Timur, 2020**  
**Number of Trading Facilities by Type of Facility in Lombok Timur Regency, 2020**



Sumber/Source : Dinas Perindustrian dan Perdagangan Kabupaten Lombok Timur/ *Industry and Trade Office of Lombok Timur Regency*

**Gambar** 11.2  
**Figures**

**Jumlah Toko/Warung Kelontong Menurut Kecamatan di Kabupaten Lombok Timur, 2020**  
**Number of Grocery Store by Subdistrict in Lombok Timur Regency, 2020**



Sumber/Source: Dinas Perindustrian dan Perdagangan Kabupaten Lombok Timur/ Industry and Trade Office of Lombok Timur Regency

**Tabel**  
**Table** 11.1

**Jumlah Sarana Perdagangan Menurut Kecamatan dan Jenisnya di Kabupaten Lombok Timur, 2019**  
**Number of Trading Facilities by Subdistrict and Type of Facility in Lombok Timur Regency, 2019**

Kecamatan Subdistrict	Pasar Permanen Permanent Building Market	Pasar Tanpa Bangunan Market Without Building	Mini Market Mini Market	Toko/Warung Kelontong Grocery Store
(1)	(2)	(3)	(4)	(5)
1. Keruak	3	0	4	14
2. Jerowaru	3	2	3	10
3. Sakra	1	0	4	122
4. Sakra Barat	2	1	1	50
5. Sakra Timur	1	1	1	133
6. Terara	4	1	2	251
7. Montong Gading	2	0	1	368
8. Sikur	2	0	2	72
9. Masbagik	4	0	5	62
10. Pringgasela	2	1	3	93
11. Sukamulia	2	1	2	92
12. Suralaga	2	3	1	261
13. Selong	3	2	15	165
14. Labuhan Haji	4	2	5	224
15. Pringgabaya	4	0	7	78
16. Suela	1	0	0	49
17. Aikmel	2	2	3	28
18. Wanasaba	2	1	2	37
19. Sembalun	2	2	0	1
20. Lenek	1	0	2	1
21. Sambelia	1	2	1	526
<b>Lombok Timur</b>	<b>48</b>	<b>21</b>	<b>64</b>	<b>2 627</b>

Catatan/Note: Jumlah ini hanya yang terdaftar dan mempunyai izin di Dinas Perindustrian dan Perdagangan Kabupaten Lombok Timur

Sumber/Source: Dinas Perindustrian dan Perdagangan Kabupaten Lombok Timur/ Industry and Trade Office of Lombok Timur Regency

**Tabel 11.2** Jumlah Sarana Perdagangan Menurut Kecamatan dan Jenisnya di Kabupaten Lombok Timur, 2020  
**Table 11.2** Number of Trading Facilities by Subdistrict and Type of Facility in Lombok Timur Regency, 2020

Kecamatan Subdistrict	Pasar Permanen Permanent Building Market	Pasar Tanpa Bangunan Market Without Building	Mini Market Mini Market	Toko/Warung Kelontong Grocery Store
(1)	(2)	(3)	(4)	(5)
1. Keruak	3	0	4	14
2. Jerowaru	3	2	3	10
3. Sakra	1	0	4	122
4. Sakra Barat	2	1	2	50
5. Sakra Timur	1	1	1	133
6. Terara	4	1	5	251
7. Montong Gading	2	0	2	368
8. Sikur	2	0	2	72
9. Masbagik	4	0	15	62
10. Pringgasela	2	1	3	93
11. Sukamulia	2	3	2	92
12. Suralaga	2	1	4	261
13. Selong	3	2	20	165
14. Labuhan Haji	4	2	6	224
15. Pringgabaya	4	0	10	78
16. Suela	1	0	4	49
17. Aikmel	2	2	5	28
18. Wanasaba	2	1	4	37
19. Sembalun	3	2	1	10
20. Lenek	1	0	3	20
21. Sambelia	1	2	1	526
<b>Lombok Timur</b>	<b>49</b>	<b>21</b>	<b>101</b>	<b>2 665</b>

Catatan/Note: Jumlah ini hanya yang terdaftar dan mempunyai izin di Dinas Perindustrian dan Perdagangan Kabupaten Lombok Timur

Sumber/Source: Dinas Perindustrian dan Perdagangan Kabupaten Lombok Timur/ Industry and Trade Office of Lombok Timur Regency

# 12

## SISTEM NERACA REGIONAL SYSTEM OF REGIONAL ACCOUNTS

Tiga lapangan usaha penyumbang PDRB terbesar di Lombok Timur 2020 adalah Pertanian, Kehutanan dan Perikanan; Perdagangan Besar dan Eceran dan Reparasi Mobil dan Motor; dan Konstruksi.

Sumber: BPS, berbagai sensus, survei, dan sumber lain





**PENJELASAN TEKNIS****TECHNICAL NOTES**

1. Produk Domestik Bruto (PDB) pada tingkat nasional serta Produk Domestik Regional Bruto (PDRB) pada tingkat regional (provinsi/kabupaten/kota) menggambarkan kemampuan suatu wilayah untuk menciptakan output (nilai tambah) pada suatu waktu tertentu. Untuk menyusun PDB maupun PDRB pada penyajian ini digunakan 2 pendekatan yaitu sektoral dan penggunaan. Keduanya menyajikan komposisi data nilai tambah dirinci menurut sumber kegiatan ekonomi (sektoral) dan menurut komponen penggunaannya. PDB maupun PDRB dari sisi sektoral merupakan penjumlahan seluruh komponen nilai tambah bruto yang mampu diciptakan oleh sektor-sektor ekonomi atas berbagai aktivitas produksinya. Sedangkan dari sisi penggunaan menjelaskan tentang penggunaan dari nilai tambah tersebut.

2. PDB menurut lapangan usaha mengalami perubahan klasifikasi dari 9 lapangan usaha menjadi 17 lapangan usaha. PDB menurut lapangan usaha dirinci menurut total nilai tambah dari seluruh sektor ekonomi yang mencakup lapangan usaha Pertanian, Kehutanan, dan Perikanan; Pertambangan dan Penggalian; Industri Pengolahan; Pengadaan Listrik dan Gas; Pengadaan Air,

1. *The basic measure of the output arising from economic activity is known as Gross Domestic Product (GDP) at the national level and Gross Regional Domestic Product (GRDP) at the regional level (provinces/regency/municipal). To compile these statistics, two approaches have been used, i.e. "production approach" and "expenditure approach". The first approach is to measure value added produced by various kinds of economic activities, while the second approach is to measure final uses of the country's output. In other words, GDP/GRDP is the sum of total value added produced by all economic sectors (activities) and the way of using it.*

2. *GDP by industry classification changes from 9 industries to 17 industries. GDP by industry is classified by types of economic activities such as Agriculture, Forestry, and Fishing; Mining and Quarrying; Manufacturing; Electricity and Gas; Water supply, Sewerage, Waste Management, and Remediation Activities; Construction; Wholesale and Retail Trade; Repair of Motor Vehicles*

Pengelolaan Sampah, Limbah dan Daur Ulang; Konstruksi; Perdagangan Besar dan Eceran, Reparasi Mobil dan Sepeda Motor; Transportasi dan Pergudangan; Penyediaan Akomodasi dan Makan Minum; Informasi dan Komunikasi; Jasa Keuangan dan Asuransi; Real Estat; Jasa Perusahaan; Administrasi Pemerintahan, Pertahanan dan Jaminan Sosial Wajib; Jasa Pendidikan; Jasa Kesehatan dan Kegiatan Sosial; dan Jasa lainnya.

3. PDB menurut penggunaan dirinci menurut komponen pengeluaran konsumsi rumah tangga (termasuk lembaga nirlaba), pengeluaran konsumsi pemerintah, pembentukan modal tetap bruto, perubahan inventori, ekspor dan impor.
4. Pengeluaran konsumsi rumah tangga mencakup berbagai pengeluaran konsumsi akhir rumah tangga atas barang dan jasa untuk memenuhi kebutuhan individu ataupun kelompok secara langsung. Pengeluaran rumah tangga di sini mencakup pembelian untuk makanan dan bukan makanan (barang dan jasa) di dalam negeri maupun di luar negeri. Termasuk pula di sini pengeluaran lembaga nirlaba yang tujuan usahanya adalah untuk melayani keperluan rumah tangga.
5. Pengeluaran konsumsi pemerintah mencakup pengeluaran pemerintah untuk belanja pegawai, penyusutan

*and Motorcycles; Transportation and Storage; Accommodation and Food Service Activities; Information and Communication; Financial and Insurance Activities; Real Estate Activities; Business Activities; Public Administration; Defence and Compulsory Social Security; Education; Human Health and Social Work Activities; and Other Services Activities.*

3. *GDP by type of expenditures is classified into: Private consumption expenditure (household and non-profit institution); Government consumption expenditure; Gross fixed capital formation; Changes in inventories; Exports and Imports.*
4. *Household consumption expenditures consist of expenditures incurred by households, which are used for both individual or collective needs. Household consumptions are classified into food and non-food (goods and services) expenditures that may take place in domestic or abroad. Expenditures here include expenditures of Nonprofit institutions serving households.*
5. *Government consumption expenditures consist of expenditures for the compensation of employees,*

maupun belanja barang (termasuk biaya perjalanan, pemeliharaan dan pengeluaran rutin lainnya), baik yang dilakukan oleh pemerintah pusat maupun pemerintah daerah.

6. Pembentukan Modal Tetap Bruto mencakup pengadaan, pembuatan dan pembelian barang modal. Barang modal dimaksud adalah barang-barang yang digunakan untuk proses produksi, tahan lama atau yang mempunyai alat angkut. Termasuk pula di sini perbaikan besar (berat) yang sifatnya memperpanjang umur atau mengubah bentuk atau kapasitas barang modal tersebut. Pengeluaran barang modal untuk keperluan militer tidak dicakup di sini tetapi digolongkan sebagai konsumsi pemerintah.
7. Ekspor barang dan jasa merupakan transaksi perdagangan barang dan jasa dari penduduk (residen) ke bukan penduduk (non-residen). Impor barang dan jasa adalah transaksi perdagangan dari bukan penduduk ke penduduk. Ekspor atau impor barang terjadi pada saat terjadi perubahan hak kepemilikan barang antara penduduk dengan bukan penduduk (dengan atau tanpa perpindahan fisik barang tersebut).
8. Produk Domestik Bruto maupun agregat turunannya disajikan dalam 2 (dua) versi penilaian, yaitu atas dasar "harga berlaku" dan atas *capital consumption (depreciation) and intermediate consumption (including travel allowance, maintenance cost, and other routine expenditures) spent by either central or local government.*
6. *Gross fixed capital formation consists of resident producers acquisitions, less disposals, of fixed assets during a given period plus certain addition to the value of non-produced assets done by the productive activity of producer or institutional units. Fixed assets are tangible and intangible assets produced as outputs from processes of production that are used by themselves and repeatedly, or continuously in process of production for more than one year. The expenditure for military purposes are classified as government expenditure not as capital formation.*
7. *Exports of goods and services consist of transactions of goods and services from residents to non-residents. Imports of goods and services consist of transaction of goods and services from non-residents to residents. Exports and imports of goods occur when there are changes in ownership of goods between residents and nonresidents (with or without physical movements of goods across frontiers).*
8. *GDP and its aggregations are presented in two forms: at current market prices and at constant base year market prices. In presenting*

dasar "harga konstan". Disebut sebagai harga berlaku karena seluruh agregat dinilai dengan menggunakan harga pada tahun berjalan, sedangkan harga konstan penilaiannya didasarkan kepada harga satu tahun dasar tertentu. Dalam publikasi di sini digunakan harga tahun 2010 sebagai dasar penilaian.

9. Laju pertumbuhan Produk Domestik Bruto diperoleh dari perhitungan PDB atas dasar harga konstan. Diperoleh dengan cara mengurangi nilai PDB pada tahun ke-n terhadap nilai pada tahun ke n-1 (tahun sebelumnya), dibagi dengan nilai pada tahun ke n-1, kemudian dikalikan dengan 100 persen. Laju pertumbuhan menunjukkan perkembangan agregat pendapatan dari satu waktu tertentu terhadap waktu sebelumnya.
  10. Output adalah nilai dari seluruh produk yang dihasilkan oleh sektor-sektor produksi dengan memanfaatkan faktor produksi yang tersedia di suatu wilayah (negara, propinsi dan sebagainya) dalam suatu periode waktu tertentu (umumnya satu tahun), tanpa memperhatikan asal-usul pelaku produksinya.
  11. Input antara adalah seluruh biaya yang dikeluarkan untuk barang dan jasa yang digunakan habis dalam proses produksi. Komponen input antara terdiri dari barang tidak tahan lama dan jasa yang dapat
- current market prices, all aggregates are valued at current market prices, while base year constant market prices are shown by valuing all aggregates at fixed base year prices. Year of 2010 is used as the base year in this publication.*
9. *Growth rate of Gross Domestic Product (GDP) is derived from GDP at constant market prices. It is obtained by subtracting the value of GDP year n with the value of GDP year n-1, divided by the value of GDP year n-1 then multiplied by 100 percent. The growth rate of GDP explains the income growth during the given period.*
  10. *Output is the value of products produced by production sectors utilizing all production factors available in the region during a given period, without taking into account the origin of producers.*
  11. *Intermediate Inputs are all costs of obtaining goods and services that are fully utilized in the production process. The intermediate input components consist of non-durable goods and services in the form of both*

berupa hasil produksi dalam negeri atau impor.

12. Input primer adalah input atau biaya yang timbul sebagai akibat dari pemakaian faktor produksi dalam suatu kegiatan ekonomi. Faktor produksi antara lain terdiri dari tenaga kerja, tanah, modal dan kewiraswastaan.

13. Permintaan akhir adalah permintaan atas barang dan jasa yang digunakan untuk konsumsi akhir. Sesuai dengan pengertian ini maka permintaan akhir tidak mencakup barang jasa yang digunakan untuk kegiatan produksi. Permintaan akhir terdiri dari pengeluaran konsumsi rumah tangga, pengeluaran konsumsi pemerintah, pembentukan modal tetap bruto, perubahan stok dan ekspor. Barang dan jasa yang digunakan untuk memenuhi permintaan akhir dapat berupa barang dan jasa hasil produksi dalam negeri (domestik) atau barang dan jasa yang diperoleh dari impor.

14. Berdasarkan hal ini jelas bahwa impor adalah komponen penyediaan dan bukan merupakan bagian dari permintaan akhir. Namun demikian dalam sistem penyajian tabel I-O, permintaan akhir dan impor disajikan dalam satu kuadran (kuadran II). Itulah sebabnya dalam konteks tabel I-O, pembahasan permintaan akhir digabung dengan impor.

*domestic production and imports.*

12. *Primary Inputs are costs relating to the utilization of production factors in an economic activity. Production factors include workers, land, capital and entrepreneurship.*

13. *Final demand is the demand for goods and services utilized for final consumption. In line with this definition, final demand excludes goods and services utilized in the production process. Final demand includes household consumption expenditures, government consumption expenditures, gross fixed capital formation, change in stock, and exports. Goods and services used to fulfill the final demand can be in the form of goods and services resulted from either the domestic production or imports.*

14. *Based on the above concept, import is a component of supply, not a part of final demand. However, in the Input-Output (I-O) Table, final demand and imports are presented in one quadrant (quadrant II). That is why in the context of I-O Table, discussion of final demand is integrated with that of imports.*

15. Upah / gaji adalah nilai tambah yang dibayarkan sebagai balas jasa atas penggunaan factor produksi tenaga kerja (termasuk di dalamnya imputasi upah dan gaji).
  16. Pendapatan rumah tangga adalah pendapatan yang diterima oleh rumah tangga, baik yang berasal dari pendapatan kepala rumah tangga maupun pendapatan anggota rumah tangga. Pendapatan rumah tangga dapat berasal dari balas jasa factor produksi tenaga kerja (upah & gaji, sewa, bagi hasil, dll) maupun pendapatan yang berasal dari pemberian pihak lain (transfer).
  17. Jumlah pendapatan rumah tangga adalah total pendapatan yang diterima oleh rumah tangga, baik yang berasal dari pendapatan kepala rumah tangga maupun pendapatan anggota rumah tangga.
  18. Pendapatan rumah tangga setelah pajak adalah pendapatan rumah tangga setelah dikurangkan pajak.
  19. Pendapatan disposabel adalah pendapatan rumah tangga setelah dikurangi dengan beban yang harus dibayar oleh rumah tangga.
  20. Pendapatan kapital adalah nilai tambah yang dibayarkan sebagai balas jasa atas penggunaan faktor produksi bukan tenaga kerja termasuk di dalamnya keuntungan, dividen, bunga, sewa tanah, dan sejenisnya.
15. *Wage/salary is value added paid as reward of employing labor production factor (including imputation of wage and salary).*
  16. *Household income is defined as incomes received by all household members. Household income can be in the form of production factors compensation (wages and salaries, profits, bonuses, etc.), capital compensation (rent, profit sharing, etc.), or incomes from transfer.*
  17. *Total household income is total income received by all household members (head of household and its members).*
  18. *Household income after tax is household income minus tax.*
  19. *Disposable income is household income minus liabilities that must be paid by household.*
  20. *Capital income is value added paid as a result of the utilization of non-worker production factors. It includes profits, dividend, interest, land renting, and others in the same category.*

21. Pengeluaran konsumsi adalah pengeluaran actual rumah tangga untuk konsumsi akhir terhadap berbagai jenis produk seperti sandang, pangan, papan (tidak termasuk pengeluaran untuk transfer). Pengeluaran konsumsi ini mencakup pembelian berbagai jenis barang dan jasa hasil dari produksi domestik maupun impor.
22. Pajak yang dimaksud disini adalah pajak langsung yakni jenis pungutan pemerintah secara langsung dikumpulkan dari pihak yang wajib membayar pajak.
23. Produk Domestik Regional Bruto (PDRB) dapat didefinisikan sebagai keseluruhan nilai tambah barang dan jasa yang dihasilkan oleh seluruh unit usaha dalam suatu wilayah tertentu dalam waktu satu tahun. Nilai PDRB mencerminkan kemajuan ekonomi suatu Daerah.
24. Dalam struktur perekonomian Sulawesi Tenggara, sektor pertanian masih merupakan sektor yang mempunyai peran terbesar terhadap PDRB atas dasar harga berlaku.
25. Salah satu tolok ukur untuk mengetahui tingkat kemakmuran suatu daerah dapat dilihat dari besarnya PDRB per kapita. Rata-rata peningkatan PDRB per kapita penduduk Sulawesi Tenggara memperlihatkan angka di atas sepuluh persen, ini menunjukkan tingkat kemakmuran yang semakin
21. *Consumption expenditure is actual expenditure of household for final consumption spent for various goods and services (excluding transfer). Consumption expenditure includes spending for various goods and services resulted from domestic production and imports.*
22. *Tax, defined here, refers to direct tax, which is defined as government charges directly collected from tax payers.*
23. *Gross Regional Domestic Product (GRDP) can be defined as the total value-added of goods and services produced by all business units in a particular area within a year. GRDP reflects the economic progress of a region.*
24. *In Sulawesi Tenggara economic structure, the agricultural sector still has the biggest contribution for GRDP at current market prices.*
25. *One of the benchmarks to determine the level of prosperity of a region is the amount of per capita GRDP. The average increase in per capita GRDP of Sulawesi Tenggara showed figure of above 10 percent. It shows an improving level of prosperity.*



baik.

26. Secara umum PDRB dikelompokkan menjaditigakelompokpenggunaan yaitu konsumsi, investasi dan kelompok penggunaan di luar wilayah neto. Ketiga kelompok ini merupakan komponen permintaan akhir dari seluruh Produk Domestik Regional Bruto Sulawesi Tenggara yang mempunyai efek multiplier. Bila salah satu komponen berubah maka akan berpengaruh kepada komponen yang lain, begitu pula apabila terjadi kenaikan PDRB maka masing-masing komponen akan berubah sesuai dengan polanya masing-masing.
26. *Generally, GRDP is classified into three expenditure classifications, namely consumption, investment, and non-net use. These three classifications are the component of the final demand of the entire Gross Regional Domestic Product in Sulawesi Tenggara which had a multiplier effect. If one component changes, it will affect other component as well as in the event of an increase in the GRDP, then each component will change in accordance with their respective patterns.*
27. Indeks Implisit PDRB merupakan perbandingan antara PDRB atas dasar harga berlaku dengan PDRB atas dasar harga konstan pada periode tertentu. Indeks ini mencerminkan kenaikan harga pada periode tertentu terhadap periode tahun dasar. Nilai indeks implisit lebih dari 100 menunjukkan bahwa telah terjadi kenaikan harga dibandingkan dengan periode tahun dasar.
27. *Implicit GRDP Index is a comparison between GRDP on current market prices and GRDP on constant market price for a certain period. This index reflects the price increase for a certain period against the base year period. The implicit index value of more than 100 indicates that there has been a price increase compared to the base year period.*

**ULASAN**

PDRB atas dasar harga berlaku (ADHB) Kabupaten Lombok Timur pada tahun 2020 mencapai 20.026,11 miliar rupiah. Angka ini menunjukkan penurunan sekitar 287,5 miliar rupiah dari tahun 2019 yang bernilai 20.313,61 miliar rupiah.

Struktur ekonomi suatu daerah dapat dilihat dari kontribusi masing-masing kategori terhadap PDRB. PDRB Lombok Timur menunjukkan bahwa kategori Pertanian, Kehutanan dan Perikanan memiliki kontribusi terbesar terhadap PDRB. Pada tahun 2020, sekitar 27,89 persen PDRB Lombok Timur berasal dari kategori Pertanian, Kehutanan dan Perikanan. Persentase ini meningkat dari tahun 2019 yaitu sekitar 27,04 persen. Hal ini menunjukkan bahwa dalam situasi pandemi Covid-19 kecenderungan penduduk Lombok Timur untuk beralih ke sektor pertanian meningkat.

Pertumbuhan ekonomi Kabupaten Lombok Timur pada 2020 yaitu sebesar -3,10 persen karena adanya situasi pandemi yang menyebabkan lesunya aktivitas perekonomian. Namun, ada satu sektor yang memiliki pertumbuhan sangat tinggi dibanding tahun 2019 yaitu sektor Informasi dan Komunikasi yang tumbuh 13,12 persen. Hal ini dapat disebabkan tingginya penggunaan teknologi Informasi dan Komunikasi selama masa pandemi.

**DESCRIPTION**

*GRDP based on current prices of Lombok Timur Regency in 2020 reached 20,026.11 billion rupiahs that decreasing by 287.5 billion rupiahs from 2019 which amounted to 20,313.61 billion rupiahs.*

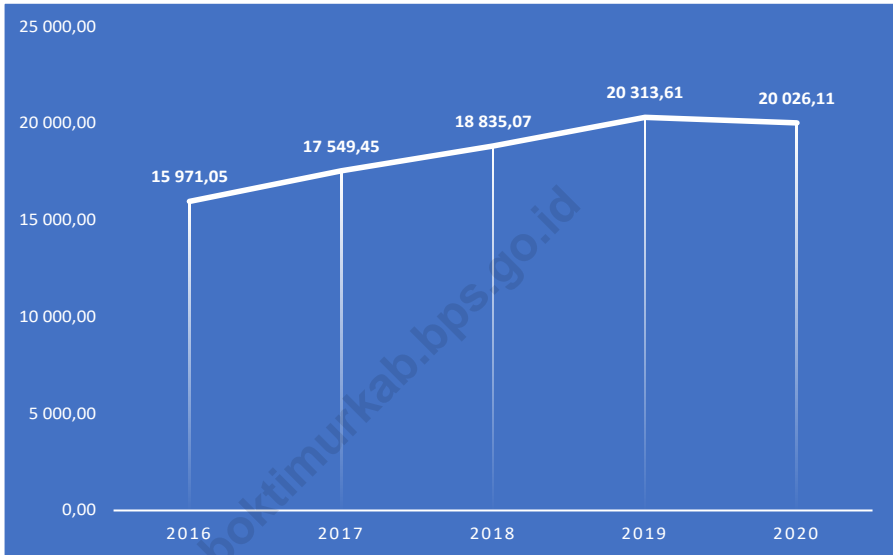
*The economic structure of a region can be seen from the contribution of each category to the GRDP. Lombok Timur's GRDP shows that the Agriculture, Forestry and Fishing category has the highest contribution to GRDP. In 2020, around 27.89 percent of Lombok Timur's GRDP came from the Agriculture, Forestry and Fishing categories. This percentage is higher than 2019 which is around 27.04 percent. This shows that during this pandemic situation, the tendency of Lombok Timur Regency's society to switch to the agricultural sector is increasing.*

*Lombok Timur Regency's economic growth in 2020 is about -3.10 percent. due to Covid-19 pandemic situation which causes lack in economic activity. However, there is one sector that has very high growth compared to 2019, the Information and Communication sector, which grew 13.12 percent. This can be due to the high use of Information and Communication technology during the pandemic.*



**Gambar**  
**Figures** 12.1.

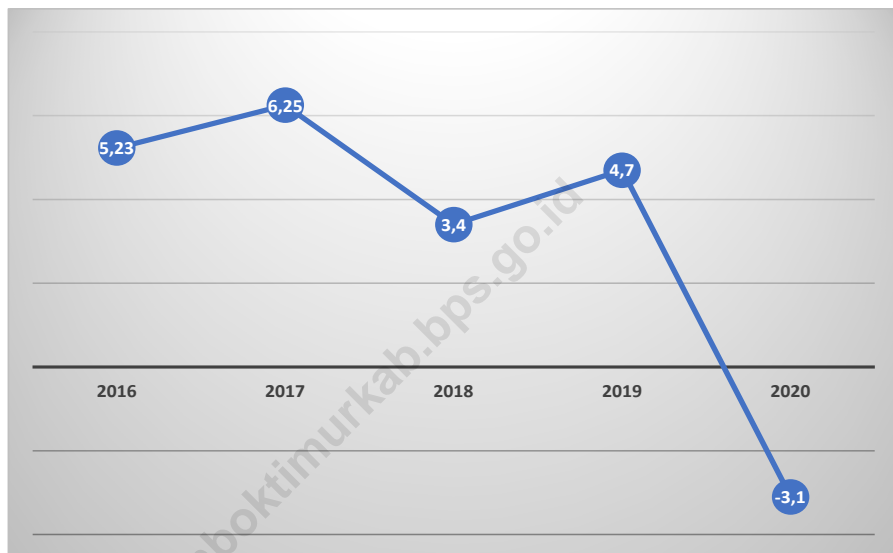
**Produk Domestik Regional Bruto Atas Dasar Harga  
Berlaku di Kabupaten Lombok Timur (miliar rupiah),  
2016–2020**  
*Gross Regional Domestic Product at Current Market Prices  
in Lombok Timur Regency (billion rupiahs), 2016–2020*



Sumber/Source : BPS, berbagai sensus, survei dan sumber lain/BPS-Statistics Indonesia, various census, survey, and other sources

**Gambar** 12.2  
**Figures**

**Laju Pertumbuhan Produk Domestik Regional Bruto Atas Dasar Harga Konstan 2010 di Kabupaten Lombok Timur (persen), 2016–2020**  
*Growth Rate of Gross Regional Domestic Product at 2010 Constant Market Prices in Lombok Timur Regency (percent), 2016–2020*



Sumber/Source : BPS, berbagai sensus, survei dan sumber lain/BPS-Statistics Indonesia, various census, survey, and other sources

**Tabel**  
**Table** 12.1

**Produk Domestik Regional Bruto Atas Dasar Harga Berlaku Menurut Lapangan Usaha di Kabupaten Lombok Timur (miliar rupiah), 2017–2021**  
**Gross Regional Domestic Product at Current Market Prices by Industry in Lombok Timur Regency (billion rupiahs), 2017–2021**

	Lapangan Usaha/Industry	2017	2018	2019	2020*	2021**
	(1)	(2)	(3)	(4)	(5)	(6)
A	Pertanian, Kehutanan, dan Perikanan/Agriculture, Forestry, and Fishing	4 941,32	5 279,20	5 492,55	5 582,52	5 777,25
B	Pertambangan dan Penggalian/Mining and Quarrying	1 067,82	1 174,70	1 369,35	1 383,10	1 459,19
C	Industri Pengolahan/Manufacturing	1 320,44	1 350,81	1 414,73	1 379,59	1 466,33
D	Pengadaan Listrik dan Gas/Electricity and Gas	14,51	15,54	16,69	17,92	18,99
E	Pengadaan Air; Pengelolaan Sampah, Limbah, dan Daur Ulang/Water Supply; Sewerage, Waste Management, and Remediation Activities	14,24	12,87	13,50	14,53	15,35
F	Konstruksi/Construction	1 993,97	2 130,12	2 433,12	2 098,24	2 353,31
G	Perdagangan Besar dan Eceran; Reparasi Mobil dan Sepeda Motor/Wholesale and Retail Trade; Repair of Motor Vehicles and Motorcycles	2 947,19	3 231,87	3 555,08	3 452,32	3 553,96
H	Transportasi dan Pergudangan/Transportation and Storage	735,41	785,45	857,07	697,24	748,00
I	Penyediaan Akomodasi dan Makan Minum/Accommodation and Food Service Activities	177,00	192,16	212,48	204,63	210,50
J	Informasi dan Komunikasi/Information and Communication	298,53	318,38	336,72	383,29	404,43

Lanjutan Tabel/*Continued Table* 12.1

	<b>Lapangan Usaha/Industry</b>	<b>2017</b>	<b>2018</b>	<b>2019</b>	<b>2020*</b>	<b>2021**</b>
	(1)	(2)	(3)	(4)	(5)	(6)
K	Jasa Keuangan dan Asuransi/ <i>Financial and Insurance Activities</i>	463,45	506,24	520,95	559,44	627,07
L	Real Estat/ <i>Real Estate Activities</i>	631,89	686,99	730,39	744,36	758,48
M,N	Jasa Perusahaan/ <i>Business Activities</i>	19,80	21,29	23,01	22,72	22,86
O	Administrasi Pemerintahan, Pertahanan, dan Jaminan Sosial Wajib/ <i>Public Administration and Defence; Compulsory Social Security</i>	1 273,13	1 333,35	1 387,07	1 489,09	1 551,53
P	Jasa Pendidikan/ <i>Education</i>	934,49	1 011,28	1 094,28	1 136,61	1 184,33
Q	Jasa Kesehatan dan Kegiatan Sosial/ <i>Human Health and Social Work Activities</i>	359,94	399,15	435,70	446,02	480,12
R,S,T,U	Jasa Lainnya/ <i>Other Services Activities</i>	356,32	385,65	419,47	407,34	422,47
	<b>Produk Domestik Bruto/ Gross Domestic Product</b>	<b>17 549,45</b>	<b>18 835,07</b>	<b>20 312,14</b>	<b>20 018,95</b>	<b>21 054,17</b>

Catatan/Note: <sup>†</sup> Angka diperbaiki/*Revised figures*

\*angka sementara/*preliminary figures*

\*\*angka sangat sementara/*very preliminary figures*

Perbedaan antara jumlah PDRB 34 Provinsi dan PDB Indonesia antara lain disebabkan oleh diskrepansi statistik/ The difference between the total of GRDP of 34 Provinces and the GDP of Indonesia due to the statistical discrepancies

Sumber/Source: BPS, berbagai sensus, survei dan sumber lain/*BPS-Statistics Indonesia, various census, survey, and other sources*

**Tabel**  
**Table** 12.2

**Produk Domestik Regional Bruto Atas Dasar Harga Konstan 2010 Menurut Lapangan Usaha di Kabupaten Lombok Timur (miliar rupiah), 2017–2021**  
**Gross Regional Domestic Product at 2010 Constant Market Prices by Industry in Lombok Timur Regency (billion rupiahs), 2017–2021**

Lapangan Usaha/Industry		2017	2018	2019	2020*	2021**
(1)		(2)	(3)	(4)	(5)	(6)
A	Pertanian, Kehutanan, dan Perikanan/ <i>Agriculture, Forestry, and Fishing</i>	3 757,12	3 828,15	3 877,05	3 861,99	3 933,76
B	Pertambangan dan Penggalian/ <i>Mining and Quarrying</i>	858,78	917,79	1 017,99	1 018,55	1 063,72
C	Industri Pengolahan/ <i>Manufacturing</i>	1 117,23	1 124,64	1 155,17	1 114,01	1 147,93
D	Pengadaan Listrik dan Gas/ <i>Electricity and Gas</i>	11,91	12,03	13,15	14,44	15,45
E	Pengadaan Air; Pengelolaan Sampah, Limbah, dan Daur Ulang/ <i>Water Supply; Sewerage, Waste Management, and Remediation Activities</i>	9,81	8,86	9,28	9,83	10,22
F	Konstruksi/ <i>Construction</i>	1 612,99	1 642,20	1 776,09	1 512,70	1 641,61
G	Perdagangan Besar dan Eceran; Reparasi Mobil dan Sepeda Motor/ <i>Wholesale and Retail Trade; Repair of Motor Vehicles and Motorcycles</i>	2 130,38	2 255,08	2 401,17	2 314,56	2 345,26
H	Transportasi dan Pergudangan/ <i>Transportation and Storage</i>	570,45	587,04	625,13	492,04	510,32
I	Penyediaan Akomodasi dan Makan Minum/ <i>Accommodation and Food Service Activities</i>	117,24	123,94	130,70	123,47	125,27
J	Informasi dan Komunikasi/ <i>Information and Communication</i>	283,02	298,25	310,47	351,21	368,82



Lanjutan Tabel/*Continued Table 12.2*

Lapangan Usaha/ <i>Industry</i>		2017	2018	2019	2020*	2021**
(1)		(2)	(3)	(4)	(5)	(6)
K	Jasa Keuangan dan Asuransi/ <i>Financial and Insurance Activities</i>	340,74	360,55	364,93	391,72	414,18
L	Real Estat/ <i>Real Estate Activities</i>	444,39	466,46	487,84	495,61	502,62
M,N	Jasa Perusahaan/ <i>Business Activities</i>	14,88	15,61	16,35	15,93	16,02
O	Administrasi Pemerintahan, Pertahanan, dan Jaminan Sosial Wajib/ <i>Public Administration and Defence; Compulsory Social Security</i>	808,98	815,30	840,86	865,54	884,86
P	Jasa Pendidikan/ <i>Education</i>	665,89	703,95	745,58	756,24	767,08
Q	Jasa Kesehatan dan Kegiatan Sosial/ <i>Human Health and Social Work Activities</i>	297,08	320,42	340,19	341,13	362,74
R,S,T,U	Jasa Lainnya/ <i>Other Services Activities</i>	283,08	296,78	312,11	295,72	300,94
<b>Produk Domestik Bruto/<i>Gross Domestic Product</i></b>		<b>13 323,96</b>	<b>13 777,05</b>	<b>14 424,04</b>	<b>13 974,71</b>	<b>14 410,80</b>

Catatan/*Note*: † Angka diperbaiki/*Revised figures*

\*angka sementara/*preliminary figures*

\*\*angka sangat sementara/*very preliminary figures*

Sumber/*Source*: BPS, berbagai sensus, survei dan sumber lain/*BPS-Statistics Indonesia, various census, survey, and other sources*

**Tabel**  
**Table** 12.3

**Distribusi Persentase Produk Domestik Regional Bruto Atas Dasar Harga Berlaku Menurut Lapangan Usaha di Kabupaten Lombok Timur, 2017–2021**  
**Percentage Distribution of Gross Regional Domestic Product at Current Market Prices by Industry in Lombok Timur Regency, 2017–2021**

	Lapangan Usaha/Industry	2017	2018	2019	2020*	2021**
	(1)	(2)	(3)	(4)	(5)	(6)
A	Pertanian, Kehutanan, dan Perikanan/ <i>Agriculture, Forestry, and Fishing</i>	28,16	28,03	27,04	27,89	27,44
B	Pertambangan dan Penggalian/ <i>Mining and Quarrying</i>	6,08	6,24	6,74	6,91	6,93
C	Industri Pengolahan/ <i>Manufacturing</i>	7,52	7,17	6,96	6,89	6,96
D	Pengadaan Listrik dan Gas/ <i>Electricity and Gas</i>	0,08	0,08	0,08	0,09	0,09
E	Pengadaan Air; Pengelolaan Sampah, Limbah, dan Daur Ulang/ <i>Water Supply; Sewerage, Waste Management, and Remediation Activities</i>	0,08	0,07	0,07	0,07	0,07
F	Konstruksi/ <i>Construction</i>	11,36	11,31	11,98	10,48	11,18
G	Perdagangan Besar dan Eceran; Reparasi Mobil dan Sepeda Motor/ <i>Wholesale and Retail Trade; Repair of Motor Vehicles and Motorcycles</i>	16,79	17,16	17,50	17,25	16,88
H	Transportasi dan Pergudangan/ <i>Transportation and Storage</i>	4,19	4,17	4,22	3,48	3,55
I	Penyediaan Akomodasi dan Makan Minum/ <i>Accommodation and Food Service Activities</i>	1,01	1,02	1,05	1,02	1,00
J	Informasi dan Komunikasi/ <i>Information and Communication</i>	1,70	1,69	1,66	1,91	1,92
K	Jasa Keuangan dan Asuransi/ <i>Financial and Insurance Activities</i>	2,64	2,69	2,56	2,79	2,98

Lanjutan Tabel/*Continued Table* 12.3

	<b>Lapangan Usaha/Industry</b>	<b>2017</b>	<b>2018</b>	<b>2019</b>	<b>2020*</b>	<b>2021**</b>
	(1)	(2)	(3)	(4)	(5)	(6)
L	Real Estat/ <i>Real Estate Activities</i>	3,60	3,65	3,60	3,72	3,60
M,N	Jasa Perusahaan/ <i>Business Activities</i>	0,11	0,11	0,11	0,11	0,11
O	Administrasi Pemerintahan, Pertahanan, dan Jaminan Sosial Wajib/ <i>Public Administration and Defence; Compulsory Social Security</i>	7,25	7,08	6,83	7,44	7,37
P	Jasa Pendidikan/ <i>Education</i>	5,32	5,37	5,39	5,68	5,63
Q	Jasa Kesehatan dan Kegiatan Sosial/ <i>Human Health and Social Work Activities</i>	2,05	2,12	2,15	2,23	2,28
R,S,T,U	Jasa Lainnya/ <i>Other Services Activities</i>	2,03	2,05	2,07	2,03	2,01
	<b>Produk Domestik Bruto/<i>Gross Domestic Product</i></b>	<b>100,00</b>	<b>100,00</b>	<b>100,00</b>	<b>100,00</b>	<b>100,00</b>

Catatan/*Note*: † Angka diperbaiki/*Revised figures*

\*angka sementara/*preliminary figures*

\*\*angka sangat sementara/*very preliminary figures*

Sumber/*Source*: BPS, berbagai sensus, survei dan sumber lain/*BPS-Statistics Indonesia, various census, survey, and other sources*

**Tabel**  
**Table** 12.4

**Laju Pertumbuhan Produk Domestik Regional Bruto Atas Dasar Harga Konstan 2010 Menurut Lapangan Usaha di Kabupaten Lombok Timur (persen), 2017–2021**  
**Growth Rate of Gross Regional Domestic Product at 2010 Constant Market Prices by Industry in Lombok Timur Regency (percent), 2017–2021**

	Lapangan Usaha/Industry	2017	2018	2019	2020*	2021**
	(1)	(2)	(3)	(4)	(5)	(6)
A	Pertanian, Kehutanan, dan Perikanan/ <i>Agriculture, Forestry, and Fishing</i>	6,04	1,89	1,28	-0,39	1,86
B	Pertambangan dan Penggalian/ <i>Mining and Quarrying</i>	7,17	6,87	10,92	0,05	4,44
C	Industri Pengolahan/ <i>Manufacturing</i>	3,81	0,66	2,71	-3,56	3,05
D	Pengadaan Listrik dan Gas/ <i>Electricity and Gas</i>	4,51	1,01	9,28	9,86	6,94
E	Pengadaan Air; Pengelolaan Sampah, Limbah, dan Daur Ulang/ <i>Water Supply; Sewerage, Waste Management, and Remediation Activities</i>	4,09	-9,65	4,77	5,87	4,03
F	Konstruksi/ <i>Construction</i>	6,81	1,81	8,15	-14,83	8,52
G	Perdagangan Besar dan Eceran; Reparasi Mobil dan Sepeda Motor/ <i>Wholesale and Retail Trade; Repair of Motor Vehicles and Motorcycles</i>	8,12	5,85	6,48	-3,61	1,33
H	Transportasi dan Pergudangan/ <i>Transportation and Storage</i>	4,54	2,91	6,49	-21,29	3,72
I	Penyediaan Akomodasi dan Makan Minum/ <i>Accommodation and Food Service Activities</i>	6,56	5,71	5,46	-5,53	1,45
J	Informasi dan Komunikasi/ <i>Information and Communication</i>	8,43	5,38	4,10	13,12	5,01

Lanjutan Tabel/*Continued Table 12.4*

	<b>Lapangan Usaha/Industry</b>	<b>2017</b>	<b>2018</b>	<b>2019</b>	<b>2020*</b>	<b>2021**</b>
	(1)	(2)	(3)	(4)	(5)	(6)
K	Jasa Keuangan dan Asuransi/ <i>Financial and Insurance Activities</i>	10,50	5,81	1,21	7,34	5,73
L	Real Estat/ <i>Real Estate Activities</i>	6,92	4,97	4,58	1,59	1,41
M,N	Jasa Perusahaan/ <i>Business Activities</i>	5,57	4,91	4,75	-2,56	0,55
O	Administrasi Pemerintahan, Pertahanan, dan Jaminan Sosial Wajib/ <i>Public Administration and Defence; Compulsory Social Security</i>	2,46	0,78	3,13	2,94	2,23
P	Jasa Pendidikan/ <i>Education</i>	5,91	5,72	5,91	1,43	1,43
Q	Jasa Kesehatan dan Kegiatan Sosial/ <i>Human Health and Social Work Activities</i>	6,14	7,86	6,17	0,28	6,34
R,S,T,U	Jasa Lainnya/ <i>Other Services Activities</i>	6,67	4,84	5,16	-5,25	1,76
	<b>Produk Domestik Bruto/<i>Gross Domestic Product</i></b>	<b>6,25</b>	<b>3,40</b>	<b>4,70</b>	<b>-3,12</b>	<b>3,12</b>

Catatan/Note: <sup>†</sup> Angka diperbaiki/*Revised figures*

\*angka sementara/*preliminary figures*

\*\*angka sangat sementara/*very preliminary figures*

Sumber/Source: BPS, berbagai sensus, survei dan sumber lain/*BPS-Statistics Indonesia, various census, survey, and other sources*

**Tabel**  
**Table** 12.5

**Produk Domestik Regional Bruto Atas Dasar Harga Berlaku Menurut Jenis Pengeluaran di Kabupaten Lombok Timur (miliar rupiah), 2015–2019**  
**Gross Regional Domestic Product at Current Market Prices by Type of Expenditure in Lombok Timur Regency (billion rupiahs), 2015–2019**

<b>Jenis Pengeluaran</b> <b>Type of Expenditure</b>	<b>2015</b>	<b>2016</b>	<b>2017</b>	<b>2018 *</b>	<b>2019 **</b>
(1)	(2)	(3)	(4)	(5)	(6)
Pengeluaran Konsumsi Rumah Tangga <i>Household Consumption Expenditure</i>	11 743,04	12 640,43	13 479,95	14 314,97	15 183,16
Pengeluaran Konsumsi LNPR <i>NPISH Consumption Expenditure</i>	423,75	457,52	513,39	594,44	636,89
Pengeluaran Konsumsi Pemerintah <i>Government Consumption Expenditure</i>	2 570,46	2 713,08	2 915,29	3 004,19	3 074,10
Pembentukan Modal Tetap Bruto <i>Gross Fixed Capital Formation</i>	5 134,27	5 982,92	6 466,29	6 883,38	7 584,44
Perubahan Inventori <i>Changes in Inventories</i>	59,96	68,88	78,23	77,38	76,99
Net Ekspor Barang dan Jasa/Net <i>Exports of Goods and Services</i>	-5 442,14	-5 891,77	-5 903,69	-6 045,90	-6 249,97
<b>Produk Domestik Regional Bruto/Gross Regional Domestic Product</b>	<b>14 489,33</b>	<b>15 971,05</b>	<b>17 549,45</b>	<b>18 828,47</b>	<b>20 305,60</b>

Catatan/Note: \* Angka diperbaiki/Revised figures

\*angka sementara/preliminary figures

\*\*angka sangat sementara/very preliminary figures

Perbedaan angka PDRB Menurut Pengeluaran dengan PDRB Menurut Lapangan Usaha disebabkan karena belum melaksanakan rekonsiliasi/ The difference between the GRDP figures by Expenditure and the GRDP by Industry is due to they have not carried out reconciliation

Sumber/Source: BPS, berbagai sensus, survei dan sumber lain/BPS-Statistics Indonesia, various census, survey, and other sources

**Tabel**  
**Table** 12.6

**Produk Domestik Regional Bruto Atas Dasar Harga Konstan 2010 Menurut Jenis Pengeluaran di Kabupaten Lombok Timur (miliar rupiah), 2015–2019**  
**Gross Regional Domestic Product at 2010 Constant Market Prices by Type of Expenditure in Lombok Timur Regency (billion rupiahs), 2015–2019**

<b>Jenis Pengeluaran</b> <b>Type of Expenditure</b>	<b>2015</b>	<b>2016</b>	<b>2017</b>	<b>2018 *</b>	<b>2019 **</b>
(1)	(2)	(3)	(4)	(5)	(6)
Pengeluaran Konsumsi Rumah Tangga <i>Household Consumption Expenditure</i>	9 670,95	9 859,77	10 117,20	10 369,88	10 694,91
Pengeluaran Konsumsi LNPR <i>NPISH Consumption Expenditure</i>	331,66	346,13	372,78	416,70	434,91
Pengeluaran Konsumsi Pemerintah <i>Government Consumption Expenditure</i>	1 832,42	1 854,05	1 932,83	1 959,21	1 987,49
Pembentukan Modal Tetap Bruto <i>Gross Fixed Capital Formation</i>	3 913,46	4 331,17	4 547,23	4 707,64	5 047,04
Perubahan Inventori <i>Changes in Inventories</i>	7,35	8,34	9,34	9,00	8,72
Ekspor Barang dan Jasa/ <i>Exports of Goods and Services</i>	-3 838,88	-3 858,96	-3 655,41	-3 690,80	-3 757,50
<b>Produk Domestik Regional Bruto/ Gross Regional Domestic Product</b>	<b>11 916,96</b>	<b>12 540,50</b>	<b>13 323,96</b>	<b>13 771,63</b>	<b>14 415,56</b>

Catatan/Note: \* Angka diperbaiki/*Revised figures*

\*angka sementara/*preliminary figures*

\*\*angka sangat sementara/*very preliminary figures*

Perbedaan angka PDRB Menurut Pengeluaran dengan PDRB Menurut Lapangan Usaha disebabkan karena belum melaksanakan rekonsiliasi/ *The difference between the GRDP figures by Expenditure and the GRDP by Industry is due to they have not carried out reconciliation*

Sumber/Source: BPS, berbagai sensus, survei dan sumber lain/*BPS-Statistics Indonesia, various census, survey, and other sources*

**Tabel**  
**Table** 12.7

**Distribusi Persentase Produk Domestik Regional Bruto Atas Dasar Harga Berlaku Menurut Jenis Pengeluaran di Kabupaten Lombok Timur, 2015–2019**  
**Percentage of Gross Regional Domestic Product at Current Market Prices by Type of Expenditure in Lombok Timur Regency, 2015–2019**

<b>Jenis Pengeluaran</b> <b>Type of Expenditure</b>	<b>2015</b>	<b>2016</b>	<b>2017</b>	<b>2018 *</b>	<b>2019 **</b>
(1)	(2)	(3)	(4)	(5)	(6)
Pengeluaran Konsumsi Rumah Tangga <i>Household Consumption Expenditure</i>	81,05	79,15	76,81	76,03	74,77
Pengeluaran Konsumsi LNPRT <i>NPISH Consumption Expenditure</i>	2,92	2,86	2,93	3,16	3,14
Pengeluaran Konsumsi Pemerintah <i>Government Consumption Expenditure</i>	17,74	16,99	16,61	15,96	15,14
Pembentukan Modal Tetap Bruto <i>Gross Fixed Capital Formation</i>	35,43	37,46	36,85	36,56	37,35
Perubahan Inventori <i>Changes in Inventories</i>	0,41	0,43	0,45	0,41	0,38
Net Ekspor Barang dan Jasa/Net <i>Exports of Goods and Services</i>	-37,56	-36,89	-33,64	-32,11	-30,78
<b>Produk Domestik Regional Bruto/Gross Regional Domestic Product</b>	<b>100,00</b>	<b>100,00</b>	<b>100,00</b>	<b>100,00</b>	<b>100,00</b>

Catatan/Note: \* Angka diperbaiki/Revised figures

\*angka sementara/preliminary figures

\*\*angka sangat sementara/very preliminary figures

Perbedaan angka PDRB Menurut Pengeluaran dengan PDRB Menurut Lapangan Usaha disebabkan karena belum melaksanakan rekonsiliasi/ The difference between the GRDP figures by Expenditure and the GRDP by Industry is due to they have not carried out reconciliation

Sumber/Source: BPS, berbagai sensus, survei dan sumber lain/BPS-Statistics Indonesia, various census, survey, and other sources



**Tabel**  
**Table** 12.8

**Laju Pertumbuhan Produk Domestik Regional Bruto Atas Dasar Harga Konstan 2010 Menurut Jenis Pengeluaran di Kabupaten Lombok Timur (persen), 2015–2019**  
**Growth Rate of Gross Regional Domestic Product at 2010 Constant Market Prices by Type of Expenditure in Lombok Timur Regency (percent), 2015–2019**

<b>Jenis Pengeluaran</b> <i>Type of Expenditure</i>	<b>2015</b>	<b>2016</b>	<b>2017</b>	<b>2018 *</b>	<b>2019 **</b>
(1)	(2)	(3)	(4)	(5)	(6)
Pengeluaran Konsumsi Rumah Tangga <i>Household Consumption Expenditure</i>	2,81	1,95	2,61	2,50	3,13
Pengeluaran Konsumsi LNPRT <i>NPISH Consumption Expenditure</i>	3,67	4,36	7,70	11,78	4,37
Pengeluaran Konsumsi Pemerintah <i>Government Consumption Expenditure</i>	2,03	1,18	4,25	1,36	1,44
Pembentukan Modal Tetap Bruto <i>Gross Fixed Capital Formation</i>	10,14	10,67	4,99	3,53	7,21
Perubahan Inventori <i>Changes in Inventories</i>	-	-	-	-	-
Ekspor Barang dan Jasa/ <i>Exports of Goods and Services</i>	-	-	-	-	-
<b>Produk Domestik Regional Bruto/Gross Regional Domestic Product</b>	<b>5,93</b>	<b>5,23</b>	<b>6,25</b>	<b>3,36</b>	<b>4,68</b>

Catatan/Note: <sup>†</sup> Angka diperbaiki/*Revised figures*

\*angka sementara/*preliminary figures*

\*\*angka sangat sementara/*very preliminary figures*


Perbedaan angka PDRB Menurut Pengeluaran dengan PDRB Menurut Lapangan Usaha disebabkan karena belum melaksanakan rekonsiliasi/ *The difference between the GRDP figures by Expenditure and the GRDP by Industry is due to they have not carried out reconciliation*

Sumber/Source: BPS, berbagai sensus, survei dan sumber lain/*BPS-Statistics Indonesia, various census, survey, and other sources*



13

**PERBANDINGAN ANTAR KABUPATEN/KOTA**  
**REGENCY/MUNICIPAL COMPARISON**



Pada tahun 2020, Lombok Timur adalah kabupaten dengan jumlah penduduk terbesar di NTB yaitu 1.325.240 jiwa sementara jumlah terkecil berada di Kabupaten Sumbawa Barat dengan 145.798 jiwa.

Sumber: BPS, Hasil Sensus Penduduk 2020 September



**PENJELASAN TEKNIS**

1. Penduduk adalah semua orang yang berdomisili di wilayah geografis selama 6 bulan atau lebih dan atau mereka yang berdomisili kurang dari 6 bulan tetapi bertujuan menetap.
2. Garis kemiskinan adalah nilai rupiah yang harus dikeluarkan seseorang dalam memenuhi kebutuhan hidup minimumnya, baik itu kebutuhan hidup minimum makanan (beras, umbi-umbian, ikan dan sebagainya) maupun kebutuhan hidup minimum bukan makanan (perumahan, kesehatan, pendidikan, transportasi, dan sebagainya).
3. Penduduk miskin adalah penduduk yang memiliki rata-rata pengeluaran per kapita per bulan berada di bawah suatu batas, yang disebut garis kemiskinan.
4. Indeks Pembangunan Manusia (IPM) adalah ukuran ringkas rata-rata capaian/keberhasilan tiga dimensi utama pembangunan manusia sebagai berikut:
  - a. lama hidup yang diukur dengan angka harapan hidup ketika lahir; rata-rata perkiraan banyak tahun yang dapat ditempuh oleh seseorang selama hidup.
  - b. pendidikan yang diukur berdasarkan rata-rata lama sekolah (rata-rata jumlah tahun yang telah dihabiskan oleh

**TECHNICAL NOTES**

1. *The population is all residents of the entire territory who have stayed for six months or longer, and those who intended to stay more than six months even though their length of stay is less than six months.*
2. *Food Poverty Line is the minimum expenditure required by an individual to fulfill his or her basic food which is equivalent to daily minimum requirement of 2,100 kcal per capita per day. Food consumption bundle consists of 52 commodities (cereals, tubers, fish, meat, egg and milk, vegetables, legumes, fruits, oil and fats, etc).*
3. *A person whose expenditure per capita per month is below the poverty line is considered to be poor.*
4. *Human development Index (HDI) is a summary measure of average achievement in three key dimension of human development below:*
  - a. *Long of life that estimated by life expectancy at birth. Life expectancy at birth defined as the number of years a newborn infant could expect to life.*
  - b. *Mean Years of Schooling depict the year amount used by age resident 15 year to for in experiencing formal education. Then, expected years of*

- penduduk usia 15 tahun ke atas di seluruh jenjang pendidikan formal yang dijalani) dan harapan lama sekolah yaitu lamanya sekolah (dalam tahun) yang diharapkan akan dirasakan oleh anak pada umur tertentu di masa mendatang;
- c. dan standar hidup yang diukur dengan pengeluaran per kapita (PPP- *purchasing power parity/* paritas daya beli dalam rupiah).
4. Angkatan kerja adalah penduduk usia kerja (15 tahun ke atas) yang bekerja, punya pekerjaan namun sementara tidak bekerja, dan pengangguran.
5. Yang dikategorikan sebagai penganggur terbuka terdiri dari:
- mereka yang tidak bekerja dan mencari pekerjaan,
  - mereka yang tidak bekerja dan mempersiapkan usaha,
  - mereka yang tidak bekerja, dan tidak mencari pekerjaan, karena merasa tidak mungkin mendapatkan pekerjaan, dan
  - mereka yang tidak bekerja, dan tidak mencari pekerjaan karena sudah diterima bekerja, tetapi belum mulai bekerja.
7. Produk Domestik Bruto (PDB) pada tingkat nasional serta Produk Domestik Regional Bruto (PDRB) pada tingkat regional (provinsi/
- schooling is defined as the number of years schooling that a child of school entrance age can expect to receive if prevailing patterns of age-specific enrolment rates were to stay the samethroughout the child's life.*
- c. *Decent living standard measured with the real consumption mean indicator is which have been accomodated. As note, UNDP use the Adjusted real GDP per capita.*
4. *Labor force or economically active are persons of 15 years and over, who in the previous week were working, temporarily absent from work but having jobs, and unemployment.*
5. *Categorized as open unemployed consists of:*
- They are not working and looking for work.*
  - Those who do not work and effort to prepare.*
  - They are not working and not looking for work, because it was not possible to get a job.*
  - They are not working, and not looking for work because they were hired, but have not started working.*
7. *The basic measure of the output arising from economic activity is known as Gross Domestic Product (GDP) at the national level and Gross*

kabupaten/kota) menggambarkan kemampuan suatu wilayah untuk menciptakan output (nilai tambah) pada suatu waktu tertentu.

*Regional Domestic Product (GRDP) at the regional level (provinces/regency/municipality).*

<https://lomboktimurkab.bps.go.id>



**ULASAN**

Penduduk Kabupaten Lombok Timur tahun 2019 berjumlah 1.325.240 jiwa. Lombok Timur menempati urutan pertama dari 10 kabupaten/kota di Provinsi Nusa Tenggara Barat dalam hal jumlah penduduk terbanyak. Jumlah tersebut merupakan 24,91 persen dari total jumlah penduduk di Nusa Tenggara Barat.

Dengan jumlah penduduk yang cukup banyak, permasalahan kemiskinan juga menjadi beban yang cukup berat. Dengan persentase penduduk miskin sekitar 15,24 persen, Lombok Timur berada pada peringkat kedua persentase penduduk miskin terbesar di Provinsi Nusa Tenggara Barat.

Indeks Pembangunan manusia (IPM) Kabupaten Lombok Timur selama 5 tahun terakhir terus mengalami kenaikan. Pada tahun 2020, IPM Kabupaten Lombok Timur sebesar 66,30. Namun, IPM Kabupaten Lombok Timur masih berada di bawah rata-rata provinsi yang mencapai angka 68,25 dan berada pada peringkat dua terbawah bersama dengan Kabupaten Bima.

**DESCRIPTION**

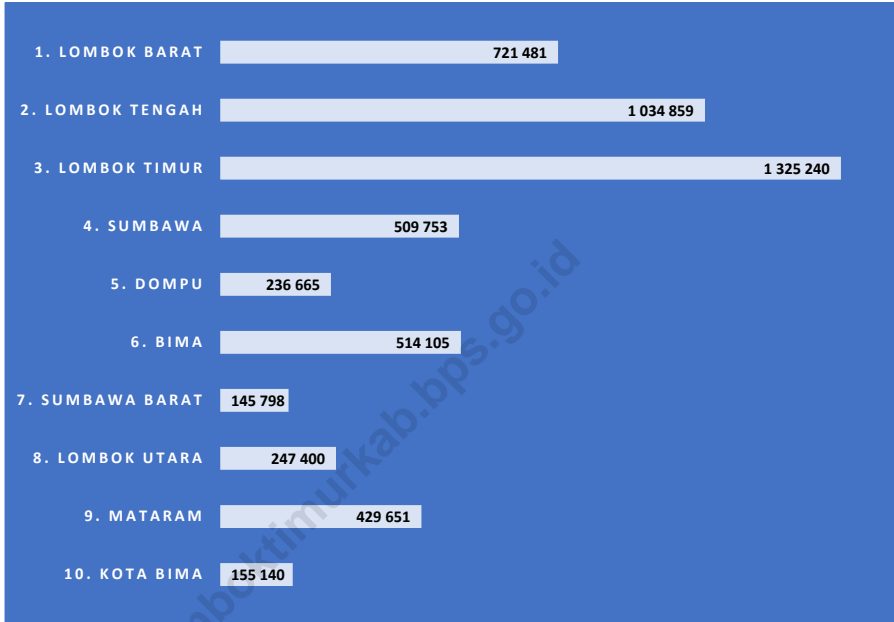
*The population of Lombok Timur Regency in 2020 is 1,325,240 people. Lombok Timur ranks first out of 10 regency/municipality in Nusa Tenggara Barat Province in terms of the largest population. This amount represents 24.91 percent of the total population in Nusa Tenggara Barat Province.*

*With a population that is quite a lot, the problem of poverty has also become a heavy burden. With the percentage of poor population around 15.24 percent, Lombok Timur is ranked second for largest percentage of the poor population in Nusa Tenggara Barat Province.*

*Lombok Timur Regency's Human Development Index (HDI) for the past 5 years has continued to increase. In 2020, the Lombok Timur Regency's HDI was about 66.30. However, Lombok Timur Regency's HDI is still below the provincial average which reaches 68.25 and is ranked second lowest in Nusa Tenggara Barat Province along with Bima Regency.*



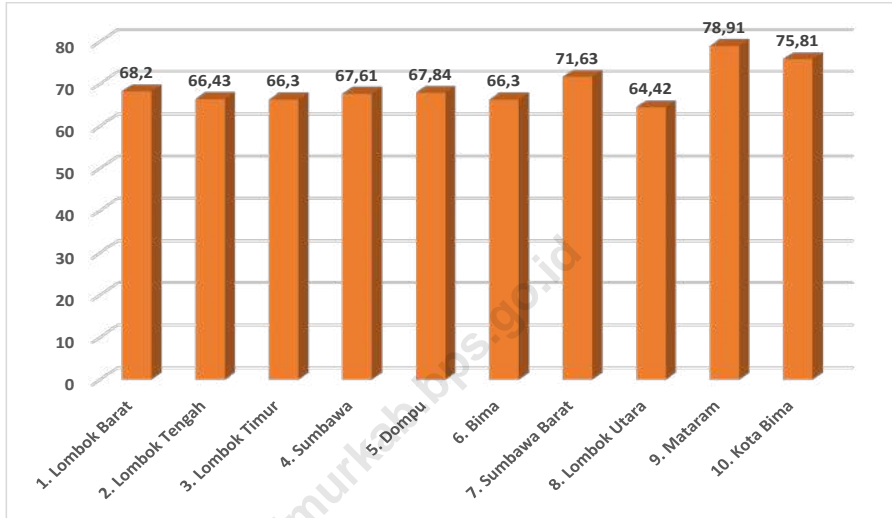


**Gambar** 13.1  
**Figures****Jumlah Penduduk Menurut Kabupaten/Kota di Provinsi  
Nusa Tenggara Barat (jiwa), 2020**  
*Population by Regency/Municipality in Nusa Tenggara  
Barat Province (people), 2020*

Sumber/Source: Hasil Sensus Penduduk 2020 September / *The Result of 2020 Population Census (September)*

**Gambar** 13.2  
**Figures**

**Indeks Pembangunan Manusia Menurut Kabupaten/  
Kota di Provinsi Nusa Tenggara Barat, 2020**  
*Human Development Index by Regency/Municipality in  
Nusa Tenggara Barat Province, 2020*



Sumber/Source : BPS, berbagai sensus, survei dan sumber lain/BPS-Statistics Indonesia, various census, survey, and other sources

**Tabel**  
**Table** 13.1**Jumlah Penduduk Menurut Kabupaten/Kota di Provinsi  
Nusa Tenggara Barat (ribu jiwa), 2017–2021**  
*Population by Regency/Municipality in Nusa Tenggara Barat  
Province (thousand people), 2017–2021*

Kabupaten/Kota Regency/Municipality	2017	2018	2019	2020	2021
(1)	(2)	(3)	(4)	(5)	(6)
1. Lombok Barat	675,2	685,2	695,0	721,5	731,8
2. Lombok Tengah	930,8	939,4	947,5	1 034,9	1 049,7
3. Lombok Timur	1 183,2	1 192,1	1 200,6	1 325,2	1 343,9
4. Sumbawa	449,7	453,8	457,7	509,8	517,8
5. Dompu	245,4	248,9	252,3	236,7	238,2
6. Bima	479,0	483,9	488,6	514,1	520,4
7. Sumbawa Barat	140,9	144,7	148,6	145,8	148,5
8. Lombok Utara	216,5	218,5	220,4	247,4	251,5
9. Mataram	468,5	477,5	486,7	429,7	432,0
10. Kota Bima	166,4	169,7	173,0	155,1	156,2
<b>Nusa Tenggara Barat</b>	<b>4 955,6</b>	<b>5 013,7</b>	<b>5 070,4</b>	<b>5 320,1</b>	<b>5 390,0</b>

Catatan/Note: Jumlah penduduk tahun 2016–2019 menggunakan Hasil proyeksi penduduk Indonesia 2010–2035 (pertengahan tahun/Juni), jumlah penduduk tahun 2020 menggunakan Hasil Sensus Penduduk 2020 (September) / Population 2016–2019 using the result of Indonesia population projection 2010–2035 (mid year/June), population 2020 using the result of the 2020 Population Census (September)

Sumber/Source: Data dari Hasil Proyeksi Penduduk Indonesia 2015–2035 (Pertengahan tahun/Juni)/Data from the result of Indonesia Population Projection 2015–2035 (mid year/June) dan Hasil Sensus Penduduk 2020 September / The Result of 2020 Population Census (September)

**Tabel**  
**Table** 13.2

**Laju Pertumbuhan Produk Domestik Regional Bruto Atas Dasar Harga Konstan 2010 Menurut Kabupaten/Kota di Provinsi Nusa Tenggara Barat (persen), 2017–2021**  
**Growth Rate of Gross Regional Domestic Product at 2010 Constant Market Prices by Regency/Municipality in Nusa Tenggara Barat Province (percent), 2017–2021**

Kabupaten/Kota Regency/Municipality	2017 †	2018 †	2019	2020*	2021*
(1)	(2)	(3)	(4)	(5)	(6)
1. Lombok Barat	6,54	0,57	3,84	-7,03	3,40
2. Lombok Tengah	6,43	3,14	4,04	-6,67	4,03
3. Lombok Timur	6,25	3,40	4,70	-3,12	3,12
4. Sumbawa	6,86	4,16	4,86	-4,18	1,87
5. Dompu	6,75	4,38	4,46	-3,21	1,68
6. Bima	6,27	4,04	4,26	-3,53	1,79
7. Sumbawa Barat	-19,41	-34,57	-1,15	28,79	-0,33
8. Lombok Utara	6,14	-0,87	5,86	-7,46	1,38
9. Mataram	8,07	4,95	5,58	-5,52	3,27
10. Kota Bima	6,65	4,70	5,15	-4,95	2,08
<b>Nusa Tenggara Barat</b>	<b>0,09</b>	<b>-4,50</b>	<b>3,90</b>	<b>-0,62</b>	<b>2,30</b>

Catatan/Note: † Angka diperbaiki/Revised figures

\*angka sementara/preliminary figures

Pertumbuhan tersebut merupakan data dengan tambang biji logam

Sumber/Source: BPS, berbagai sensus, survei dan sumber lain/BPS-Statistics Indonesia, various census, survey, and other sources

**Tabel**  
**Table** 13.3**Jumlah Penduduk Miskin Menurut Kabupaten/Kota di  
Provinsi Nusa Tenggara Barat (ribu jiwa), 2017–2021**  
**Number of Poor Population by Regency/Municipality in Nusa  
Tenggara Barat Province (thousand people), 2017–2021**

<b>Kabupaten/Kota Regency/Municipality</b>	<b>2017</b>	<b>2018</b>	<b>2019</b>	<b>2020</b>	<b>2021</b>
(1)	(2)	(3)	(4)	(5)	(6)
1. Lombok Barat	110,692	103,77	105,043	100,25	105,24
2. Lombok Tengah	142,142	130,002	128,822	128,1	131,94
3. Lombok Timur	215,812	196,866	193,559	183,84	190,84
4. Sumbawa	68,69	63,765	63,492	62,88	66
5. Dompu	32,846	30,742	30,807	30,97	33,26
6. Bima	72,137	71,649	71,952	71,32	75,49
7. Sumbawa Barat	22,332	20,363	20,45	20,2	21,51
8. Lombok Utara	69,24	62,864	63,841	59,86	61,7
9. Mataram	44,529	42,598	43,19	41,8	44,45
10. Kota Bima	15,356	14,838	14,804	14,66	16,22
<b>Nusa Tenggara Barat</b>	<b>793,776</b>	<b>737,457</b>	<b>735,96</b>	<b>713,89</b>	<b>746,66</b>

Catatan/Note: ...

Sumber/Source: BPS, Survei Sosial Ekonomi Nasional (Susenas) Maret/BPS-Statistics Indonesia, National Socioeconomic Survey March

**Tabel**  
**Table** 13.4

**Indeks Pembangunan Manusia Menurut Kabupaten/Kota  
di Provinsi Nusa Tenggara Barat, 2017–2021**  
*Human Development Index by Regency/Municipality in Nusa  
Tenggara Barat Province, 2017–2021*

<b>Kabupaten/Kota Regency/Municipality</b>	<b>2017</b>	<b>2018</b>	<b>2019</b>	<b>2020</b>	<b>2021</b>
(1)	(2)	(3)	(4)	(5)	(6)
1. Lombok Barat	66,37	67,18	68,03	68,20	68,61
2. Lombok Tengah	64,36	65,36	66,36	66,43	66,72
3. Lombok Timur	64,37	65,35	66,23	66,30	66,66
4. Sumbawa	65,84	66,77	67,60	67,61	68,01
5. Dompu	66,33	66,97	67,83	67,84	68,45
6. Bima	65,01	65,62	66,37	66,30	66,66
7. Sumbawa Barat	70,08	70,71	71,52	71,63	71,85
8. Lombok Utara	63,04	63,83	64,49	64,42	64,77
9. Mataram	77,84	78,43	79,10	78,91	79,14
10. Kota Bima	74,36	75,04	75,80	75,81	76,11
<b>Nusa Tenggara Barat</b>	<b>66,58</b>	<b>67,30</b>	<b>68,14</b>	<b>68,25</b>	<b>68,65</b>

Catatan/Note: ...

Sumber/Source: BPS, berbagai sensus, survei dan sumber lain/BPS-Statistics Indonesia, various census, survey, and other source

**BerAKHLAK**

Berorientasi Pelayanan Akuntabel Kompeten  
Harmonis Loyal Adaptif Kolaboratif

**ST 2023**

**SENSUS PERTANIAN**

**DATA**

**MENCERDASKAN BANGSA**

*Enlighten The Nation*

<https://lomboktimurkab.bps.go.id>



**BADAN PUSAT STATISTIK  
KABUPATEN LOMBOK TIMUR**  
BPS-STATISTICS OF LOMBOK TIMUR REGENCY

Jalan TGH. Zainuddin Abdul Majid 70, Selong 83612  
Telp.: (0376) 22162, Email: bps5203@bps.go.id  
Homepage: <https://lomboktimurkab.bps.go.id>

