

# KABUPATEN BULELENG DALAM ANGKA

*BULELENG REGENCY  
IN FIGURES*

# 2022



**BADAN PUSAT STATISTIK  
KABUPATEN BULELENG**  
*BPS-Statistics of Buleleng Regency*

# KABUPATEN BULELENG DALAM ANGKA

*BULELENG REGENCY  
IN FIGURES*

# 2022



**BADAN PUSAT STATISTIK  
KABUPATEN BULELENG**  
*BPS-Statistics of Buleleng Regency*

**KABUPATEN BULELENG DALAM ANGKA**  
***Buleleng Regency in Figures***  
**2022**

ISSN: 0215-5389

No. Publikasi/*Publication Number*: 51080.2201

Katalog/*Catalog*: 1102001.5108

Ukuran Buku/*Book Size*: 14,8 cm x 21 cm

Jumlah Halaman/*Number Of Pages*: xxxviii + 266 halaman/*pages*

Naskah/*Manuscript*:

BPS Kabupaten Buleleng

*BPS-Statistics of Buleleng Regency*

Penyuting/*Editor*:

BPS Kabupaten Buleleng

*BPS-Statistics of Buleleng Regency*

Gambar Kover oleh/*Cover Designed by*:

BPS Kabupaten Buleleng

*BPS-Statistics of Buleleng Regency*

Ilustrasi Kover/*Cover Illustration*:

Patung Singa Ambara Raja & Objek Wisata Buleleng

*Singa Ambara Raja Statue & Buleleng Tourism Places*

Diterbitkan oleh/*Published by*:

©BPS Kabupaten Buleleng

©*BPS-Statistics of Buleleng Regency*

Dicetak oleh/*Printed by*:

Percetakan "Teleng Indah", Singaraja - Bali

*"Teleng Indah" Printing, Singaraja - Bali*

Dilarang mengumumkan, mendistribusikan, mengomunikasikan, dan/atau menggandakan sebagian atau seluruh isi buku ini untuk tujuan komersil tanpa izin tertulis dari Badan Pusat Statistik.

*Prohibited to announce, distribute, communicate, and/or copy part or all of this book for commercial purpose without permission from BPS-Statistics Indonesia.*

## **TIM PENYUSUN/ TEAM MEMBERS**

### **Pengarah/Director**

Made Bimbo Abdi Suardika, SE., MAP.

### **Penanggung Jawab/Persons in Charge**

Made Bimbo Abdi Suardika, SE., MAP.

### **Penyunting/Editors**

Syahrhan Sulaiman HSB, S.Si.

### **Pengolah Data dan Penulis Naskah/Data Processing And Authors**

Nyoman Pasek Susena, SE.

### **Penata Letak/Layout Designers**

Nyoman Pasek Susena, SE.



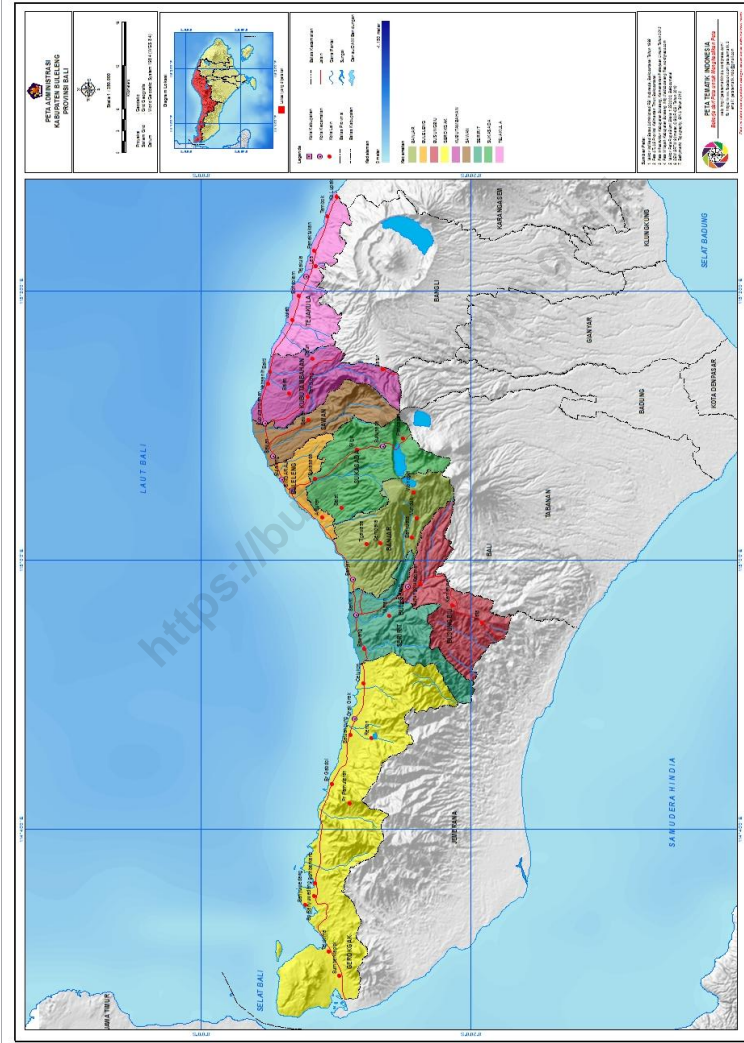
## KONTRIBUTOR DATA/ DATA CONTRIBUTOR

1. Kementerian Dalam Negeri/ *Ministry of Home Affairs*
2. Kementerian Pendidikan dan Kebudayaan/ *Ministry of Educations and Culture*
3. Kementerian Agama, EMIS/ *Ministry of Religious Affairs, EMIS*
4. Balai Besar Meteorologi, Klimatologi dan Geofisika Wilayah III Denpasar/ *Meteorological, Climatological and Geophysical Office – Region III of Denpasar*
5. Badan Pusat Statistik/ *BPS-Statistics Indonesia*
6. BPS Provinsi Bali/ *BPS-Statistics of Bali Province*
7. BPS Kabupaten Buleleng/ *BPS-Statistics of Buleleng Regency*
8. Komando Distrik Militer 1609/Buleleng/ *1609/Buleleng Military District Commander*
9. POLRES Buleleng/ *Buleleng Police Resort*
10. Badan Pertanahan Nasional Kabupaten Buleleng/ *Regional Office of National Land Board of Buleleng Regency*
11. Pengadilan Negeri Singaraja/ *Singaraja District Court*
12. Kejaksaan Negeri Singaraja/ *Singaraja State Prosecutor*
13. Kantor Pelayanan Pajak Pratama Singaraja/ *Singaraja Primary Tax Service Office*
14. Lembaga Perasyarakatan Kelas IIIB Singaraja/ *Singaraja Class IIIB Correctional Institution*
15. Sekretariat DPRD Kabupaten Buleleng/ *Representative Secretariat of Buleleng Regency*
16. Bagian Perekonomian dan Pembangunan Sekretariat Daerah Kabupaten Buleleng/ *Part Of Economics & Development of Regional Secretary of Buleleng Regency*
17. Badan Kepegawaian Daerah dan Pengembangan Sumber Daya Manusia Kabupaten Buleleng/ *Regional Employment Board of Buleleng Regency*
18. Badan Pengelolaan Keuangan dan Pendapatan Daerah Kabupaten Buleleng/ *Regional Finance Agency of Buleleng Regency*
19. Badan Kesatuan Bangsa dan Politik Kabupaten Buleleng/ *National and Political Unity Agency of Buleleng Regency*
20. Satuan Polisi Pamong Praja Kabupaten Buleleng/ *Civil Service Police Unit of Buleleng Regency*
21. Dinas Kesehatan Kabupaten Buleleng / *Health Department Office of Buleleng Regency*
22. Dinas Kependudukan dan Pencatatan Sipil Kabupaten Buleleng/ *Demography and Vital Statistics Office of Buleleng Regency*
23. Dinas Pertanian Kabupaten Buleleng/ *Agriculture Service Office of Buleleng Regency*
24. Dinas Ketahanan Pangan dan Perikanan Kabupaten Buleleng/ *Food and Fisheries Security Service Office of Buleleng Regency*
25. Dinas Perdagangan, Perindustrian dan Koperasi, UKM Kabupaten Buleleng/ *Trading, Industry and Cooperatives, Small and Medium Enterprises Office of Buleleng Regency*

26. Dinas Pariwisata Kabupaten Buleleng/ *Tourism Department of Buleleng Regency*
27. Dinas Kebudayaan Kabupaten Buleleng/ *Culture Office of Buleleng Regency*
28. Dinas Pekerjaan Umum dan Penataan Ruang Kabupaten Buleleng/  
*Buleleng Regency Public Works and Spatial Planning Office*
29. Dinas Perhubungan Kabupaten Buleleng/  
*Transportation Department of Buleleng Regency*
30. Dinas Komunikasi, Informatika dan Persandian Kabupaten Buleleng/  
*Communication, Informatics and Encoding Office of Buleleng Regency*
31. Dinas Penanaman Modal dan Pelayanan Terpadu Satu Pintu  
Kabupaten Buleleng/ *Investment and One Stop Service Office of Buleleng Regency*
32. Dinas Lingkungan Hidup Kabupaten Buleleng/  
*Environmental Services Office of Buleleng Regency*
33. Dinas Tenaga Kerja Kabupaten Buleleng/ *Labor Office of Buleleng Regency*
34. Dinas Sosial Kerja Kabupaten Buleleng/ *Work Social Service of Buleleng Regency*
35. Dinas Pengendalian Penduduk, Keluarga Berencana Pemberdayaan Perempuan  
dan Perlindungan Anak Kabupaten Buleleng/  
*Population Control, Family Planning, Women's Empowerment  
and Child Protection Office of Buleleng Regency*
36. Dinas Pemadam Kebakaran Kabupaten Buleleng/ *Fire Department of Buleleng Regency*
37. PT. PLN (PERSERO) Distribusi Bali A.J. Bali Utara/ *North Bali State Electricity Company*
38. Kantor Pos Singaraja/ *Singaraja POS Office*
39. PT. Telkom Indonesia, Singaraja/ *PT. Telkom Indonesia, Singaraja Branch*
40. PDAM Buleleng/ *PDAM of Buleleng Regency*
41. Universitas Pendidikan Ganesha (UNDIKSHA)/  
*Ganesha University of Education (UNDIKSHA)*
42. Sekolah Tinggi Agama Hindu Negeri (STAH.N) Mpu Kuturan Singaraja/  
*Mpu Kuturan Singaraja State Hindu Religious College (STAH.N)*
43. Universitas Panji Sakti (UNIPAS)/ *Panji Sakti University (UNIPAS)*
44. Sekolah Tinggi Keguruan dan Ilmu Pendidikan Agama Hindu (STKIP-AH)/  
*Hindu Religious Education and Teacher Training College (STKIP-AH)*
45. Sekolah Tinggi Ilmu Ekonomi Satya Dharma (STIE) Singaraja/  
*Satya Dharma (STIE) Singaraja Institute of Economic Science*
46. Sekolah Tinggi Ilmu Kesehatan (STIKES) Buleleng/  
*Buleleng Institute of Health Science (STIKES)*
47. RSUD Kabupaten Buleleng/ *Regional Public Hospital of Buleleng Regency*
48. Rumah Sakit TNI AD Wirasatya Singaraja/ *TNI AD Wirasatya Singaraja Hospital*
49. RSU Kertha Usada/ *Kertha Usada General Hospital*
50. RSU Parama Sidhi/ *Parama Sidhi General Hospital*
51. RSU Karya Dharma Husada-BROS/ *Karya Dharma Husada-BROS General Hospital*
52. RSU Shanti Graha/ *Shanti Graha General Hospital*
53. RSU Balimed Buleleng/ *Balimed General Hospital*

# PETA WILAYAH KABUPATEN BULELENG

## MAP OF BULELENG REGENCY







**KEPALA BPS KABUPATEN BULELENG**  
**CHIEF STATISTICIAN OF BULELENG REGENCY**



**Made Bimbo Abdi Suardika, SE., MAP.**





## KATA PENGANTAR

“KABUPATEN BULELENG DALAM ANGKA 2022” adalah lanjutan dari publikasi sejenis tahun sebelumnya, diterbitkan oleh Badan Pusat Statistik Kabupaten Buleleng.

Publikasi ini menyajikan berbagai macam data dari berbagai bidang kegiatan dengan ulasan sederhana, dimaksudkan agar dapat memberikan gambaran mengenai keadaan geografi dan berbagai karakteristik sosial ekonomi penduduk Kabupaten Buleleng secara komprehensif. Walaupun telah disampaikan dengan sebaik-baiknya disadari masih ada kekurangan dan kesalahan yang mungkin terjadi, untuk itu saran dari para pengguna data sangat diharapkan.

Kepada Pemerintah Kabupaten Buleleng serta pihak lain yang telah memberikan perhatian dan bantuannya disampaikan penghargaan dan terima kasih sebesar-besarnya.

Singaraja, Februari 2022  
Kepala BPS  
Kabupaten Buleleng

**Made Bimbo Abdi Suardika, SE., MAP.**



## **PREFACE**

*"BULELENG REGENCY IN FIGURES 2022" is continuation from publicizing of a kind the previous year, is published by Statistics Office of Buleleng Regency.*

*This publication present assorted of data from various activity area by descriptive modestly intended in order to give picture hit circumstance geography and various social characteristic of Buleleng Regency resident economics by comprehensive.*

*Appreciation and be grateful to government of Buleleng Regency and also the other party given its aid and attention submitted.*

*Singaraja, Februari 2022  
Chief Statistician of  
Buleleng Regency*

**Made Bimbo Abdi Sugrdika, SE., MAP.**

## DAFTAR ISI / CONTENTS

	Halaman <i>Page</i>
Kata Pengantar/ <i>Preface</i> .....	xi
Daftar Isi/ <i>Contents</i> .....	xiii
Daftar Tabel/ <i>List of Tables</i> .....	xv
Daftar Gambar/ <i>List of Figures</i> .....	xxxi
Daftar Singkatan/ <i>List of Abbreviations</i> .....	xxxv
1. Geografi dan Iklim/ <i>Geography and Climate</i> .....	1
2. Pemerintahan/ <i>Government</i> .....	15
3. Penduduk dan Ketenagakerjaan/ <i>Population and Employment</i> .....	33
4. Sosial dan Kesejahteraan Rakyat/ <i>Social and Welfare</i> .....	49
5. Pertanian, Kehutanan, Peternakan, dan Perikanan/ <i>Agriculture, Forestry, Livestock, and Fishery</i> .....	105
6. Industri dan Energi/ <i>Industry and Energy</i> .....	165
7. Pariwisata/ <i>Tourism</i> .....	175
8. Transportasi dan Komunikasi/ <i>Transportation and Communication</i> .....	185
9. Perbankan, Koperasi, dan Harga-harga/ <i>Banking, Cooperative, dan Prices</i> .....	201
10. Pengeluaran Penduduk/ <i>Population Expenditure</i> .....	221
11. Perdagangan/ <i>Trade</i> .....	231
12. Produk Domestik Regional Bruto/ <i>Gross Regional Domestic Product</i> .....	241
13. Perbandingan Antar Kabupaten/Kota/ <i>Regency/Municipal Comparison</i> .....	257



## DAFTAR TABEL/LIST OF TABLES

Halaman  
Page

<b>1.</b>	<b>GEOGRAFI DAN IKLIM/ GEOGRAPHY AND CLIMATE</b>	
<b>1.1</b>	<b>KEADAAN GEOGRAFI/ GEOGRAPHY CONDITION</b>	
1.1.1	Luas Daerah dan Jumlah Pulau Menurut Kecamatan di Kabupaten Buleleng, 2021 <i>Total Area and Number of Islands by Subdistrict in Buleleng Regency, 2021</i> .....	7
1.1.2	Tinggi Wilayah dan Jarak ke Ibukota Kabupaten Buleleng Menurut Kecamatan di Kabupaten Buleleng, 2021 <i>Altitude and Distance to the Capital of Buleleng Regency by Subdistrict in Buleleng Regency, 2021</i> .....	9
1.1.3	Panjang Pantai, Dan Luas Wilayah Menurut Ketinggian Dari Permukaan Air Laut Per Kecamatan, 2021 <i>The Long of Beach and Total Area Above Sea Level by Subdistrict, 2021</i> .....	10
1.1.4	Luas Wilayah Menurut Kemiringan Tanah Di Kabupaten Buleleng (Ha), 2021 <i>Wide Area by Land Dispatchment of Buleleng Regency (ha), 2021</i> .....	11
<b>1.2</b>	<b>KEADAAN IKLIM/ CLIMATE CONDITION</b>	
1.2.1	Keadaan Meteorologi Dan Geofisika Kabupaten Buleleng, 2017-2021 <i>Meteorological and Geophysical Condition of Buleleng Regency, 2017-2021</i> .....	12
1.2.2	Rata-Rata Keadaan Meteorologi Dan Geofisika Menurut Stasiun, 2021 <i>Values of Meteorological and Geophysical Condition by Station, 2021</i> ....	13
<b>2.</b>	<b>PEMERINTAHAN/ GOVERNMENT</b>	
<b>2.1</b>	<b>WILAYAH ADMINISTRATIF/ ADMINISTRATIVE AREA</b>	
2.1.1	Jumlah Desa <sup>1</sup> /Kelurahan Menurut Kecamatan di Kabupaten Buleleng, 2017–2021 <i>Number of Villages<sup>1</sup>/Kelurahan by Subdistrict in Buleleng Regency, 2017–2021</i> .....	21



<b>2.2</b>	<b>DEWAN PERWAKILAN RAKYAT DAERAH</b>	
	<b>REGIONAL HOUSE OF REPRESENTATIVE</b>	
2.2.1	Jumlah Anggota Dewan Perwakilan Rakyat Daerah Menurut Partai Politik dan Jenis Kelamin di Kabupaten Buleleng, 2021 <i>Number of Regional House of Representatives's Members by Political Parties and Sex in Buleleng Regency 2021</i> .....	22
<b>2.3</b>	<b>SUMBER DAYA MANUSIA</b>	
	<b>HUMAN RESOURCES</b>	
2.3.1	Jumlah Pegawai Negeri Sipil Menurut Jabatan dan Jenis Kelamin di Kabupaten Buleleng, Desember 2020 dan Desember 2021 <i>Number of Civil Servants by Occupation and Sex in Buleleng Regency, December 2020 dan December 2021</i> .....	23
2.3.2	Jumlah Pegawai Negeri Sipil Menurut Tingkat Pendidikan dan Jenis Kelamin di Kabupaten Buleleng, Desember 2020 dan Desember 2021 <i>Number of Civil Servants by Educational Level and Sex in Buleleng Regency, December 2020 and December 2021</i> .....	25
2.3.3	Jumlah Pegawai Negeri Sipil Menurut Tingkat Kepangkatan dan Jenis Kelamin di Kabupaten Buleleng, Desember 2020 dan Desember 2021 <i>Number of Civil Servants by Hierarchy and Sex in Buleleng Regency, December 2020 and December 2021</i> .....	27
<b>2.4</b>	<b>KEUANGAN PEMERINTAH/ GOVERNMENT FINANCE</b>	
2.4.1	Realisasi Pendapatan Pemerintah di Kabupaten Buleleng Menurut Jenis Pendapatan (ribu rupiah), 2018–2021 <i>Actual Buleleng Regency Government Revenues by Kind of Revenues (thousand rupiahs), 2018–2021</i> .....	29
2.4.2	Realisasi Belanja Pemerintah Kabupaten Buleleng Menurut Jenis Belanja (ribu rupiah), 2018–2021 <i>Actual Buleleng Regency Government Expenditures by Kind of Expenditures (thousand rupiahs), 2018–2021</i> .....	31

**3. PENDUDUK DAN KETENAGAKERJAAN**

**POPULATION AND EMPLOYMENT**

**3.1 PENDUDUK/ POPULATION**

3.1.1	Penduduk, Laju Pertumbuhan Penduduk per Tahun, Distribusi Persentase Penduduk, Kepadatan Penduduk, Rasio Jenis Kelamin Penduduk Menurut Kecamatan di Kabupaten Buleleng, 2021 <i>Population, Annual Population Growth Rate, Percentage Distribution of Population, Population Density, and Population Sex Ratio by Subdistrict in Buleleng Regency, 2021</i> .....	41
3.1.2	Penduduk Kabupaten Buleleng Menurut Jenis Kelamin, 2021 (ribu) <i>Population by Sex in Buleleng Regency, 2021 (thousand)</i> .....	44

**3.2 KETENAGAKERJAAN/ EMPLOYMENT**

3.2.1	Jumlah Penduduk Berumur 15 Tahun Keatas Menurut Jenis Kegiatan Selama Seminggu yang Lalu dan Jenis Kelamin di Kabupaten Buleleng, 2021 <i>Population Aged 15 Years and Over by Type of Activity During The Previous Week and Sex in Buleleng Regency, 2021</i> .....	45
3.2.2	Penduduk Berumur 15 Tahun ke Atas Menurut Pendidikan Tertinggi yang Ditamatkan dan Jenis Kegiatan Selama Seminggu yang Lalu di Kabupaten Buleleng, 2021 <i>Population 15 Years of Age and Over by Educational Attainment and Type of Activity During the Previous Week in Buleleng Regency, 2021</i> .....	46
3.2.3	Penduduk Berumur 15 Tahun Ke Atas yang Bekerja Selama Seminggu yang Lalu Menurut Status Pekerjaan Utama dan Jenis Kelamin di Kabupaten Buleleng, 2021 <i>Population 15 Years of Age and Over who Worked During The Previous Week by Main Employment Status and Sex in Buleleng Regency, 2021</i> .....	48

#### **4. SOSIAL DAN KESEJAHTERAAN RAKYAT**

##### **SOCIAL AND WELFARE**

#### **4.1 PENDIDIKAN/ EDUCATION**

- 4.1.1 Jumlah Sekolah, Guru, dan Murid Taman Kanak-Kanak (TK) di Bawah Kementerian Pendidikan dan Kebudayaan Menurut Kecamatan di Kabupaten Buleleng, 2020/2021 dan 2021/2021  
*Number of Schools, Teachers, and Pupils in Kindergarten Under The Ministry of Education and Culture by Subdistrict in Buleleng Regency, 2020/2021 and 2021/2021* ..... 55
- 4.1.2 Jumlah Sekolah, Guru, dan Murid Raudatul Athfal (RA) di Bawah Kementerian Agama Menurut Kecamatan di Kabupaten Buleleng, 2020/2021 dan 2021/2021  
*Number of Schools, Teachers, and Pupils in Raudatul Athfal (RA) Under The Ministry of Religious Affairs by Subdistrict in Buleleng Regency, 2020/2021 and 2021/2021* ..... 58
- 4.1.3 Jumlah Sekolah, Guru, dan Murid Sekolah Dasar (SD) di Bawah Kementerian Pendidikan dan Kebudayaan Menurut Kecamatan di Kabupaten Buleleng, 2020/2021 dan 2021/2021  
*Number of Schools, Teachers, and Pupils in Primary Schools Under The Ministry of Education and Culture by Subdistrict in Buleleng Regency, 2020/2021 and 2021/2021* ..... 59
- 4.1.4 Jumlah Sekolah, Guru, dan Murid Madrasah Ibtidaiyah (MI) di Bawah Kementerian Agama Menurut Kecamatan Menurut Kecamatan di Kabupaten Buleleng, 2020/2021 dan 2021/2021  
*Number of Schools, Teachers, and Pupils in Madrasah Ibtidaiyah (MI) Under The Ministry of Religious Affairs by Subdistrict in Buleleng Regency, 2020/2021 and 2021/2021* ..... 62
- 4.1.5 Jumlah Sekolah, Guru, dan Murid Sekolah Menengah Pertama (SMP) di Bawah Kementerian Pendidikan dan Kebudayaan Menurut Kecamatan di Kabupaten Buleleng, 2020/2021 dan 2021/2021  
*Number of Schools, Teachers, and Pupils in Junior High Schools Under The Ministry of Education and Culture by Subdistrict in Buleleng Regency, 2020/2021 and 2021/2021* ..... 65

4.1.6	<p>Jumlah Sekolah, Guru, dan Murid Madrasah Tsanawiyah (MTs) di Bawah Kementerian Agama Menurut Kecamatan di Kabupaten Buleleng, 2020/2021 dan 2021/2021 <i>Number of Schools, Teachers, and Pupils in Madrasah Tsanawiyah (MTs) Under The Ministry of Religious Affairs by Subdistrict in Buleleng Regency, 2020/2021 and 2021/2021</i> .....</p>	68
4.1.7	<p>Jumlah Sekolah, Guru, dan Murid Sekolah Menengah Atas (SMA) di Bawah Kementerian Pendidikan dan Kebudayaan Menurut Kecamatan di Kabupaten Buleleng, 2020/2021 dan 2021/2021 <i>Number of Schools, Teachers, and Pupils in Senior High Schools Under The Ministry of Education and Culture by Subdistrict in Buleleng Regency, 2020/2021 and 2021/2021</i> .....</p>	71
4.1.8	<p>Jumlah Sekolah, Guru, dan Murid Sekolah Menengah Kejuruan (SMK) di Bawah Kementerian Pendidikan dan Kebudayaan Menurut Kecamatan di Kabupaten Buleleng, 2020/2021 dan 2021/2021 <i>Number of Schools, Teachers, and Pupils in Vocational High Schools Under The Ministry of Education and Culture by Subdistrict in Buleleng Regency, 2020/2021 and 2021/2021</i> .....</p>	74
4.1.9	<p>Jumlah Sekolah, Guru, dan Murid Madrasah Aliyah (MA) di Bawah Kementerian Agama Menurut Kecamatan di Kabupaten Buleleng, 2020/2021 dan 2021/2021 <i>Number of Schools, Teachers, and Pupils in Madrasah Aliyah (MA) Under the Ministry of Religious Affairs by Subdistrict in Buleleng Regency, 2020/2021 and 2021/2021</i> .....</p>	77
4.1.10	<p>Jumlah Desa<sup>1</sup>/Kelurahan yang Memiliki Fasilitas Sekolah Menurut Kecamatan dan Tingkat Pendidikan di Kabupaten Buleleng, 2015– 2021 <i>Number of Villages<sup>1</sup> Having Educational Facilities by Subdistrict and Educational Level in Buleleng Regency, 2015– 2021</i> .....</p>	80
4.1.11	<p>Angka Partisipasi Murni (APM) dan Angka Partisipasi Kasar (APK) Menurut Jenjang Pendidikan di Kabupaten Buleleng, 2020 dan 2021 <i>Net Participation Rates and Gross Participation Rates by Educational Level in Buleleng Regency, 2020 and 2021</i> .....</p>	85

4.1.12	Persentase Penduduk Berumur 15 Tahun ke Atas yang Melek Huruf Menurut Kelompok Umur di Kabupaten Buleleng, 2020 dan 2021 <i>Percentage of Literate People Aged 15 Years and Over by Age Group in Buleleng Regency, 2020 and 2021</i> .....	86
<b>4.2</b>	<b>KESEHATAN/ HEALTH</b>	
4.2.1	Jumlah Desa <sup>1</sup> /Kelurahan Yang Memiliki Sarana Kesehatan Menurut Kecamatan di Kabupaten Buleleng, 2019–2021 <i>Number of Villages<sup>1</sup>/Kelurahan Having Health Facilities by Subdistrict in Buleleng Regency, 2019–2021</i> .....	87
4.2.2	Jumlah Tenaga Kesehatan Menurut Kecamatan Di Kabupaten Buleleng, 2021 <i>Number of Medical Personnel by Sub District in Buleleng Regency, 2021</i> .....	93
4.2.3	Jumlah Rumah Sakit Umum, Rumah Sakit Khusus, Puskesmas, Klinik Pratama, dan Posyandu Menurut Kecamatan di Kabupaten Buleleng, 2020 dan 2021 <i>Number of General Hospital, Specialized Hospital, PublicHealth Center, Primary Clinic, and Integrated Health Post by Subdistrict in Buleleng Regency, 2020 and 2021</i> .....	95
<b>4.3</b>	<b>AGAMA DAN SOSIAL LAINNYA</b> <b>RELIGION AND OTHER SOCIAL AFFAIRS</b>	
4.3.1	Jumlah Penduduk Menurut Kecamatan dan Agama yang Dianut di Kabupaten Buleleng, 2021 <i>Population by Subdistrict and Religion in Buleleng Regency, 2021</i> .....	98
4.3.2	Jumlah Tempat Peribadatan Menurut Kecamatan di Kabupaten Buleleng, 2021 <i>Number of Places of Worship by Subdistrict in Buleleng Regency, 2021</i> .....	99
4.3.3	Jumlah Desa <sup>1</sup> /Kelurahan yang Mengalami Bencana Alam <sup>2</sup> Menurut Kecamatan di Kabupaten Buleleng, 2019–2021 <i>Number of Villages<sup>1</sup>/Kelurahan that Had Natural Disaster<sup>2</sup> by Subdistrict in Buleleng Regency, 2019–2021</i> .....	100

**4.4 KEMISKINAN/ POVERTY**

4.4.1	Garis Kemiskinan, Jumlah, dan Persentase Penduduk Miskin di Kabupaten Buleleng, 2012–2021 <i>Poverty Line, Number, and Percentage of Poor People in Buleleng Regency, 2012–2021</i> .....	103
4.4.2	Indeks Kedalaman Kemiskinan dan Indeks Keparahan Kemiskinan di Kabupaten Buleleng, 2012–2021 <i>Poverty Gap Index and Poverty Severity Index in Buleleng Regency, 2012–2021</i> .....	104

**5. PERTANIAN, KEHUTANAN, PETERNAKAN, DAN PERIKANAN  
AGRICULTURE, FORESTRY, LIVESTOCK, AND FISHERY**

**5.1 HORTIKULTURA/ HORTICULTURE**

5.1.1	Luas Panen Tanaman Sayuran Menurut Kecamatan dan Jenis Tanaman di Kabupaten Buleleng (ha), 2020 dan 2021 <i>Harvested Area of Vegetables by Subdistrict and Kind of Plant in Buleleng Regency (ha), 2020 and 2021</i> .....	111
5.1.2	Produksi Tanaman Sayuran Menurut Kecamatan dan Jenis Tanaman di Kabupaten Buleleng (ton), 2020 dan 2021 <i>Production of Vegetables by Subdistrict and Kind of Plant in Buleleng Regency (ton), 2020 dan 2021</i> .....	114
5.1.3	Luas Panen Tanaman Sayuran dan Buah-buahan Semusim Menurut Jenis Tanaman di Kabupaten Buleleng (ha), 2018–2021 <i>Harvested Area of Seasonal Vegetables and Fruits by Kind of Plant in Buleleng Regency (ha), 2018–2021</i> .....	118
5.1.4	Produksi Tanaman Sayuran dan Buah-buahan Semusim Menurut Jenis Tanaman di Kabupaten Buleleng (ton), 2018–2021 <i>Production of Seasonal Vegetables and Fruits by Kind of Plant in Buleleng Regency (ton), 2018–2021</i> .....	119
5.1.5	Luas Panen Tanaman Biofarmaka Menurut Kecamatan dan Jenis Tanaman di Kabupaten Buleleng (m <sup>2</sup> ), 2020 dan 2021 <i>Harvested Area of Medicinal Plants by Subdistrict and Kind of Plant in Buleleng Regency (m<sup>2</sup>), 2020 and 2021</i> .....	120

5.1.6	Produksi Tanaman Biofarmaka Menurut Kecamatan dan Jenis Tanaman di Kabupaten Buleleng (kg), 2020 and 2021 <i>Production of Medicinal Plants by Subdistrict and Kind of Plant in Buleleng Regency (kg), 2020 and 2021</i> .....	122
5.1.7	Luas Panen Tanaman Biofarmaka Menurut Jenis Tanaman di Kabupaten Buleleng (m <sup>2</sup> ), 2018–2021 <i>Harvested Area of Medicinal Plants by Kind of Plant in Buleleng Regency (m<sup>2</sup>), 2018–2021</i> .....	124
5.1.8	Produksi Tanaman Biofarmaka Menurut Jenis Tanaman di Kabupaten Buleleng (kg), 2018–2021 <i>Production of Medicinal Plants by Kind of Plant in Buleleng Regency (kg), 2018–2021</i> .....	125
5.1.9	Luas Panen Tanaman Hias Menurut Kecamatan dan Jenis Tanaman di Kabupaten Buleleng (m <sup>2</sup> ), 2020 and 2021 <i>Harvested Area of Ornamental Plants by Subdistrict and Kind of Plant in Buleleng Regency (m<sup>2</sup>), 2020 and 2021</i> .....	126
5.1.10	Produksi Tanaman Hias Menurut Kecamatan dan Jenis Tanaman di Kabupaten Buleleng (tangkai), 2020 and 2021 <i>Production of Ornamental Plants by Subdistrict and Kind of Plant in Buleleng Regency (stalks), 2020 and 2021</i> .....	128
5.1.11	Luas Panen Tanaman Hias Menurut Jenis Tanaman di Kabupaten Buleleng (m <sup>2</sup> ), 2018–2021 <i>Harvested Area of Ornamental Plants by Kind of Plant in Buleleng Regency (m<sup>2</sup>), 2018–2021</i> .....	130
5.1.12	Produksi Tanaman Hias Menurut Jenis Tanaman di Kabupaten Buleleng (tangkai), 2018–2021 <i>Production of Ornamental Plants by Kind of Plant in Buleleng Regency (stalks), 2018–2021</i> .....	131
5.1.13	Produksi Buah-buahan Menurut Kecamatan dan Jenis Tanaman di Kabupaten Buleleng (ton), 2020 and 2021 <i>Production of Fruits by Subdistrict and Kind of Plant in Buleleng Regency (ton), 2020 and 2021</i> .....	132

5.1.14	Produksi Buah–Buahan dan Sayuran Tahunan Menurut Jenis Tanaman (ton) di Kabupaten Buleleng, 2018–2021 <i>Production of Annual Fruits and Vegetables by Kind of Plant in Buleleng Regency (ton), 2018–2021</i> .....	135
<b>5.2</b>	<b>PERKEBUNAN/ ESTATE CROPS</b>	
5.2.1	Luas Areal Tanaman Perkebunan Menurut Kecamatan dan Jenis Tanaman di Kabupaten Buleleng (ribu ha), 2020 dan 2021 <i>Planted Area of Estate Crops by Subdistrict and Type of Crops in Buleleng Regency (thousand ha), 2020 and 2021</i> .....	136
5.2.2	Produksi Perkebunan Menurut Kecamatan dan Jenis Tanaman di Kabupaten Buleleng (ribu ton), 2020 dan 2021 <i>Production of Estate by Subdistrict and Type of Crops in Buleleng Regency (thousand ton), 2020 and 2021</i> .....	140
<b>5.3</b>	<b>PERTANIAN/ AGRICULTURE</b>	
5.3.1	Luas Panen, Produktivitas, Produksi Padi dan Setara Beras di Kabupaten Buleleng, 2020-2021 <i>Harvested Area, Productivity, Production of Paddy and Rice Equivalent Production in Buleleng Regency, 2020-2021</i> .....	144
5.3.2	Produksi Jagung dan Kedelai di Kabupaten Buleleng, 2016 <i>Production of Maize and Soybeans in Buleleng Regency, 2016</i> .....	145
<b>5.4</b>	<b>PERIKANAN/ FISHERY</b>	
5.4.1	Jumlah Nelayan Perikanan Laut Menurut Kategori Nelayan Dan Kecamatan Di Kabupaten Buleleng, 2021 <i>Number of Marine Fisheries by Size of Category Fisherman and District in Buleleng Regency, 2021</i> .....	146



5.4.2	Jumlah Perahu/Kapal Perikanan Laut Menurut Kategori Perahu/Kapal Dan Kecamatan Di Kabupaten Buleleng, 2021 <i>Number of Marine Fisheries Fishing Boats by Size of Boats and Subdistrict in Buleleng Regency, 2021</i> .....	147
5.4.3	Jumlah Unit Penangkapan Perikanan Laut Menurut Jenis Alat Penangkapan Dan Kecamatan Di Kabupaten Buleleng, 2021 <i>Number of Marine Fishing Unit by type of Fishing Gear and Subdistrict in Buleleng Regency, 2021</i> .....	148
5.4.4	Jumlah Unit Prasarana Perikanan Laut Menurut Kecamatan Di Kabupaten Buleleng, 2021 <i>Number of Marine Prasarana by Subdistrict in Buleleng Regency, 2021</i> .....	150
5.4.5	Jumlah Produksi Penangkapan Perikanan Laut Menurut Jenis Ikan Dan Kecamatan Di Kabupaten Buleleng, 2021 <i>Marine Fisheries Production by Species and Subdistrict in Buleleng Regency, 2021 (Ton)</i> .....	151
5.4.6	Jumlah Nelayan Perikanan Perairan Umum Menurut Kategori Nelayan Dan Kecamatan Di Kabupaten Buleleng, 2021 <i>Number of Inland Openwater Fisherman by Category of Fisher-man and Subdistrict in Buleleng Regency, 2021</i> .....	156
5.4.7	Jumlah Perahu/Kapal Perikanan Perairan Umum Menurut Kategori Perahu/Kapal Dan Kecamatan Di Kabupaten Buleleng, 2021 <i>Number of Inland Openwater Fishing Boats by Size of Boats and Subdistrict in Buleleng Regency, 2021</i> .....	157
5.4.8	Jumlah Unit Penangkapan Ikan Perairan Umum Menurut Jenis Alat Penangkapan Dan Kecamatan Di Kabupaten Buleleng, 2021 <i>Number of Inland Openwater Fishing Units by Fishing Gear and Subdistrict in Buleleng Regency, 2021</i> .....	158

5.4.9	Jumlah Produksi Perikanan Perairan Umum Menurut Jenis Ikan Dan Kecamatan Di Kabupaten Buleleng, 2021 (Ton) <i>Inland Openwater Fisheries Production by Fisheries and Subdistrict in Buleleng Regency, 2021 (Ton)</i> .....	159
5.4.10	Jumlah Pembudidaya Menurut Kategori Nelayan Dan Kecamatan Di Kabupaten Buleleng, 2021 ..... <i>Number of Conducting Fisherman by Category of Fisher-man and Subdistrict in Buleleng Regency, 2021</i> .....	161
5.4.11	Produksi Perikanan Budidaya Menurut Kecamatan Di Kabupaten Buleleng, 2021 (Ton) <i>Inland Openwater Fisheries Production by Subdistrict in Buleleng Regency, 2021 (Ton)</i> .....	162
<b>6.</b>	<b>INDUSTRI DAN ENERGI/ INDUSTRY AND ENERGY</b>	
6.1	Daya Terpasang, Produksi, dan Distribusi Listrik PT. PLN (Persero) pada Cabang/Ranting PLN Menurut Kecamatan di Kabupaten Buleleng, 2021 <i>Installed Electricity Power, Production, and Distribution of PT. PLN (Persero) at PLN Branch by Subdistrict in Buleleng Regency, 2021</i> .....	171
6.2	Jumlah Pelanggan Listrik Menurut Kecamatan di Kabupaten Buleleng, 2017–2021 <i>Number of Electricity Customers by Subdistrict in Buleleng Regency, 2017–2021</i> .....	172
6.3	Jumlah Pelanggan dan Air yang Disalurkan Menurut Kecamatan di Kabupaten Buleleng, 2021 <i>Number of Customers and Distributed Water by Subdistrict in Buleleng Regency, 2021</i> .....	173
6.4	Jumlah Perusahaan Dan Tenaga Kerja Industri Menurut Jenis Industri, 2021 <i>Number of Enterprise and Worker of Industry by Type of Industrial, 2021</i> .....	174

**7. PARIWISATA/ TOURISM**

7.1	Jumlah Rumah Makan/Restoran Menurut Kecamatan di Kabupaten Buleleng, 2018–2021 <i>Number of Restaurants by Subdistrict in Buleleng Regency, 2018–2021</i> .....	181
7.2	Jumlah Hotel Berbintang, Hotel Melati Dan Kamar Menurut Kecamatan Di Kabupaten Buleleng, 2021 <i>Number of Starred Hotels, Budget Hotels and Rooms by Subdistrict in Buleleng Regency, 2021</i> .....	182
7.3	Jumlah Wisatawan Yang Berkunjung Di Kabupaten Buleleng, 2005-2021 <i>Number of Tourist Visiting in Buleleng Regency, 2005- 2021</i> .....	183
7.4	Jumlah Sekeha Teruna Teruni, Subak Sawah, Subak Abian, Kesenian Dan Situs Cagar Budaya Di Kabupaten Buleleng, 2021 <i>Number of Sekeha Teruna Teruni, Subak Sawah, Subak Abian, Art Culture and Cultural Site in Buleleng Regency, 2021</i> .....	184

**8. TRANSPORTASI DAN KOMUNIKASI  
TRANSPORTATION AND COMMUNICATION**

**8.1 TRANSPORTASI/ TRANSPORTATION**

8.1.1	Panjang Jalan Menurut Tingkat Kewenangan Pemerintahan di Kabupaten Buleleng (km), 2019–2021 <i>Length of Roads by Level of Government Authority in Buleleng Regency (km), 2019–2021</i> .....	193
8.1.2	Panjang Jalan Menurut Jenis Permukaan Jalan di Kabupaten Buleleng (km), 2019–2021 <i>Length of Roads by Type of Road Surface in Buleleng Regency (km), 2019–2021</i> .....	194
8.1.3	Panjang Jalan Menurut Kondisi Jalan di Kabupaten Buleleng (km), 2019–2021 <i>Length of Roads by Condition of Roads in Buleleng Regency (km), 2019–2021</i> .....	195

8.1.4	Jumlah Kendaraan Bermotor di Kabupaten Buleleng, 2019–2021 <i>Number of Motor Vehicles in Buleleng Regency, 2019–2021</i> .....	196
<b>8.2</b>	<b>KOMUNIKASI/ COMMUNICATION</b>	
8.2.1	Jumlah Kantor Pos Pembantu Menurut Kecamatan di Kabupaten Buleleng, 2018–2021 <i>Number of Post Offices Subsidiaries by Subdistrict in Buleleng Regency, 2018–2021</i> .....	197
8.2.2	Jumlah Situs Website Pada Organisasi Perangkat Daerah Di Kabupaten Buleleng, 2021 <i>Number of Websites on Buleleng Regional Government, 2021</i> .....	198
8.2.3	Jumlah Desa Yang Memiliki Situs Web Di Kabupaten Buleleng, 2021 <i>Number of Villages that have Websites in Buleleng Regency, 2021</i> .....	199
<b>9.</b>	<b>PERBANKAN, KOPERASI, DAN HARGA-HARGA BANKING, COOPERATIVE, AND PRICES</b>	
9.1	Jumlah Koperasi Aktif Menurut Kecamatan di Kabupaten Buleleng, 2018–2021 <i>Number of Active Cooperative by Subdistrict in Buleleng Regency, 2018–2021</i> .....	207
9.2	Jumlah Koperasi Menurut Jenis Koperasi dan Kecamatan di Kabupaten Buleleng, 2021 <i>Number of Cooperative by Kind of Cooperative and Subdistrict in Buleleng Regency, 2021</i> .....	208
9.3	Indeks Harga Konsumen per Bulan Menurut Kelompok Pengeluaran (2019=100) di Kabupaten Buleleng, 2021 <i>Consumer Price Index per Month by Expenditure Group (2019=100) in Buleleng Regency, 2021</i> .....	209
9.4	Laju Inflasi Bulanan Menurut Kelompok Pengeluaran (2019=100) di Kabupaten Buleleng, 2021 <i>Monthly Inflation Rate by Expenditure Group (2019=100) in Buleleng Regency, 2021</i> .....	213

9.5	Jumlah Lembaga Perkreditan Desa (LPD) Di Kabupaten Buleleng, 2021 <i>Number of LPD in Buleleng Regency, 2021</i> .....	217
9.6	Rata-Rata Harga Eceran Bahan Pokok Di Kota Singaraja, 2021 (Rupiah) <i>Average Retail Price of Essential Commodities in Singaraja, 2021 (Rupiah)</i> .....	218
<b>10.</b>	<b>PENGELUARAN PENDUDUK POPULATION EXPENDITURE</b>	
10.1	Rata-rata Pengeluaran per Kapita Sebulan Menurut Kelompok Komoditas (rupiah) di Kabupaten Buleleng, 2020 dan 2021 <i>Monthly Average Expenditure per Capita by Commodity Group (rupiahs) in Buleleng Regency, 2020 and 2021....</i>	227
10.2	Persentase Pengeluaran per Kapita Sebulan Menurut Kelompok Komoditas di Kabupaten Buleleng, 2020 dan 2021 <i>Percentage of Monthly Expenditure per Capita by Commodity Group in Buleleng Regency, 2020 and 2021.....</i>	228
10.3	Persentase Penduduk Menurut Golongan Pengeluaran Per Kapita Sebulan di Kabupaten Buleleng, 2020 dan 2021 <i>Percentage of Population by Per Capita Spending Group a Month in Buleleng Regency, 2020 and 2021 .....</i>	229
<b>11.</b>	<b>PERDAGANGAN/ TRADE</b>	
11.1	Jumlah Pasar Menurut Kecamatan di Kabupaten Buleleng, 2018–2021 <i>Number of Markets by Subdistrict in Buleleng Regency, 2018–2021 .....</i>	237
11.2	Jumlah Perkembangan SIUP Di Kabupaten Buleleng, 2021 <i>Number of SIUP Development in Buleleng Regency, 2021.....</i>	238
11.3	Jumlah UKM Berdasarkan Sektor Menurut Kecamatan di Kabupaten Buleleng, 2021 <i>Number of UKM per Sector by Subdistrict in Buleleng Regency, 2021 .....</i>	239

<b>12.</b>	<b>PRODUK DOMESTIK REGIONAL BRUTO</b>	
	<b>GROSS REGIONAL DOMESTIC PRODUCT</b>	
12.1.	Produk Domestik Regional Bruto Atas Dasar Harga Berlaku Menurut Lapangan Usaha di Kabupaten Buleleng (miliar rupiah), 2017–2021 <i>Gross Regional Domestic Product at Current Market Prices by Industry in Buleleng Regency (billion rupiahs), 2017–2021</i> .....	247
12.2	Produk Domestik Regional Bruto Atas Dasar Harga Konstan 2010 Menurut Lapangan Usaha di Kabupaten Buleleng (miliar rupiah), 2017–2021 <i>Gross Regional Domestic Product at 2010 Constant Market Prices by Industry in Buleleng Regency (billion rupiahs), 2017–2021</i> .....	249
12.3	Distribusi Persentase Produk Domestik Regional Bruto Atas Dasar Harga Berlaku Menurut Lapangan Usaha di Kabupaten Buleleng, 2017–2021 <i>Percentage Distribution of Gross Regional Domestic Product at Current Market Prices by Industry in Buleleng Regency, 2017–2021</i> .....	251
12.4	Laju Pertumbuhan Produk Domestik Regional Bruto Atas Dasar Harga Konstan 2010 Menurut Lapangan Usaha di Kabupaten Buleleng (persen), 2018–2021 <i>Growth Rate of Gross Regional Domestic Product at 2010 Constant Market Prices by Industry in Buleleng Regency (percent), 2018–2021</i> .....	253
12.5	Produk Domestik Regional Bruto Atas Dasar Harga Berlaku Menurut Jenis Pengeluaran di Kabupaten Buleleng (miliar rupiah), 2017–2021 <i>Gross Regional Domestic Product at Current Market Prices by Type of Expenditure in Buleleng Regency (billion rupiahs), 2017–2021</i> .....	255

12.6	<p>Produk Domestik Regional Bruto Atas Dasar Harga Konstan 2010 Menurut Jenis Pengeluaran di Kabupaten Buleleng (miliar rupiah), 2017–2021</p> <p><i>Gross Regional Domestic Product at 2010 Constant Market Prices by Type of Expenditure in Buleleng Regency (billion rupiahs), 2017–2021</i> .....</p>	256
<b>13. PERBANDINGAN ANTAR KABUPATEN/KOTA</b>		
<b>REGENCY/MUNICIPAL COMPARISON</b>		
13.1	<p>Jumlah Penduduk Menurut Kabupaten/Kota di Provinsi Bali (ribu), 2017–2021</p> <p><i>Population by Regency/Municipality in Bali Province (thousand), 2017–2021</i> .....</p>	263
13.2	<p>Laju Pertumbuhan Produk Domestik Regional Bruto Atas Dasar Harga Konstan 2010 Menurut Kabupaten/Kota di Provinsi Bali (persen), 2017–2021</p> <p><i>Rate of Growth of Gross Regional Domestic Products at Constant 2010 Prices by Regency/Municipality in Bali Province (percent), 2017–2021</i> .....</p>	264
13.3	<p>Jumlah Penduduk Miskin Menurut Kabupaten/Kota di Provinsi Bali (ribu), 2017–2021</p> <p><i>Number of Poor Population by Regency/Municipality in Bali Province (thousand), 2017–2021</i> .....</p>	265
13.4	<p>Indeks Pembangunan Manusia Menurut Kabupaten/Kota di Provinsi Bali, 2017–2021</p> <p><i>Human Development Index by Regency/Municipality in Bali Province, 2017–2021</i> .....</p>	266

## DAFTAR GAMBAR/LIST OF FIGURES

	Halaman Page
1.1 Luas Daerah Menurut Kecamatan (%), 2021 <i>Area of Subdistrict (%), 2021</i> .....	5
2.1 Jumlah Pegawai Negeri Sipil Menurut Tingkat Pendidikan Dan Jenis Kelamin Di Kabupaten Buleleng, Akhir Tahun 2021 <i>Number of Civil Servants by Educational Level and Sex in Buleleng Regency, End of 2021</i> .....	19
3.1 Persentase Penduduk Menurut Kecamatan (%), 2021 <i>Percentage of Population by Subdistrict (%), 2021</i> .....	39
4.1 Jumlah Posyandu Menurut Kecamatan, 2021 <i>Number of Posyandu by Subdistrict, 2021</i> .....	53
5.1 Perkembangan Jumlah Petani Menurut Kecamatan, 2013 <i>Development of the Number of Farmers by Subdistrict, 2013</i> .....	109
6.1 Jumlah Pelanggan PDAM, 2021 <i>Number of Customers of PDAM, 2021</i> .....	169
7.1 Jumlah Wisatawan Yang Berkunjung Di Kabupaten Buleleng, 2017-2021 <i>Number of Tourist Visiting in Buleleng Regency, 2017-2021</i> .....	179
8.1 Jumlah Kendaraan Bermotor di Kabupaten Buleleng, 2019–2021 <i>Number of Motor Vehicles in Buleleng Regency, 2019–2021</i> .....	191



9.1	Jumlah Koperasi Aktif Menurut Kecamatan di Kabupaten Buleleng, 2019–2021 <i>Number of Active Cooperative by Subdistrict in Buleleng Regency, 2019–2021</i> .....	205
10.1	Persentase Penduduk Menurut Golongan Pengeluaran Per Kapita Sebulan di Kabupaten Buleleng, 2020 dan 2021 <i>Percentage of Population by Per Capita Spending Group a Month in Buleleng Regency, 2020 and 2021</i> .....	225
11.1	Jumlah UKM Berdasarkan Sektor Menurut Kecamatan di Kabupaten Buleleng, 2018-2021 <i>Number of UKM per Sector by Subdistrict in Buleleng Regency, 2018-2021</i> .....	235
12.1	Distribusi Persentase Produk Domestik Regional Bruto Atas Dasar Harga Berlaku Menurut Lapangan Usaha di Kabupaten Buleleng, 2021 <i>Percentage Distribution of Gross Regional Domestic Product at Current Market Prices by Industry in Buleleng Regency, 2021</i> .....	245
13.1	Indeks Pembangunan Manusia Menurut Kabupaten/Kota di Provinsi Bali, 2021 <i>Human Development Index by Regency/Municipality in Bali Province, 2021</i> .....	261

## PENJELASAN UMUM/EXPLANATORY NOTES

Tanda-tanda, satuan-satuan, dan lain-lainnya yang digunakan dalam publikasi ini adalah sebagai berikut:

*Symbols, measurement units, and acronyms which are used in this publication, are as follows:*

### 1. TANDA-TANDA/SYMBOLS

Data tidak tersedia/Data not available .....	: ...
Tidak ada atau nol /Null or zero .....	: -
Data dapat diabaikan/Data negligible .....	: 0
Tanda decimal/Decimal point .....	: ,
Data tidak dapat ditampilkan/Not applicable .....	: NA
Angka estimasi/Estimated figures .....	: e
Angka diperbaiki/Revised figures .....	: r
Angka sementara/Preliminary figures .....	: x
Angka sangat sementara/Very preliminary figures .....	: xx
Angka sangat sangat sementara/Very very preliminary figures .....	: xxx

### 2. SATUAN/UNITS

barel/barrel .....	: 158,99 liter/litres = 1/6,2898 m <sup>3</sup>
hektar (ha)/hectare (ha) .....	: 10 000 m <sup>2</sup>
kilometer (km)/kilometres (km) .....	: 1 000 meter/meters (m)
knot/knot .....	: 1,8523 km/jam (km/hour)
kuintal/quintal .....	: 100 kg
KWh .....	: 1 000 Watt hour
MWh .....	: 1 000 KWh
liter (untuk beras)/litre (for rice) .....	: 0,80 kg
MMSCF .....	: 1/35,3 m <sup>3</sup>
metrik ton (m.ton)/metric ton (m. ton) .....	: 0,98421 long ton = 1 000 kg
ons/ounce .....	: 28,31 gram/grams
ton .....	: 1 000 kg

Satuan lain: buah, dus, butir, helai/lembar, kaleng, batang, pulsa, ton kilometer (ton-km), jam, menit, persen (%).

*Other units: unit, pack, pieces, sheet, tin, pulse, ton-kilometres(ton-km), hour, minute, percent (%).*

Perbedaan angka di belakang koma disebabkan oleh pembulatan angka.

*The difference in decimal numbers is caused by rounding.*



## DAFTAR SINGKATAN/ LIST OF ABBREVIATIONS

SI	: Stasiun Iklim
SIMPK	: Stasiun Meteorologi Pertanian Khusus
t.t	: Tempat tidur
BCG	: Bacillus Calmette Guerin
DPT	: Difteri, Pertusis, Tetanus
TT	: Tetanus Toxoid
IOT	: Industri Obat Tradisional/ <i>Traditional Medicine Industry</i>
IKOT	: Industri Kecil Obat Tradisional/ <i>Traditional Medicine Small</i>
Alkes	: Alat kesehatan/ <i>Health Kits</i>
PKRT	: Perbekalan Kesehatan Rumah tangga/ <i>Household Health Logistics</i>
Kompl	: Komplemen/ <i>Complement</i>
IRTP	: Industri Pangan Produksi Rumah Tangga/ <i>Foods Home Industry</i>
PBF	: Pedagang Besar Farmasi/ <i>Pharmacy Whole-seller</i>
GFK	: Gudang Farmasi Kab/Kota/Regency/ <i>Municipality Pharmacy Warehouse</i>
RB	: Rumah Bersalin/ <i>Delivery House</i>
Pustu	: Puskesmas pembantu/ <i>Auxiliary Public Health Center</i>
BP	: Balai Pengobatan/ <i>Polyclinic</i>
TPS	: Tempat Pembuangan Sementara / <i>landfill</i>
Jamkesmas	: Jaminan kesehatan masyarakat miskin/ <i>Poor public health insurance</i>
PJKMU	: Program Jaminan Kesehatan Masyarakat Umum
SIUP	: Surat Ijin Usaha Perdagangan/ <i>Trading Permission Letter</i>
TDP	: Tanda Daftar Perusahaan/ <i>Company Registration Identity</i>
API	: Angka Pengenal Importir/ <i>Importer's Identity Number</i>



## Statistik Kunci, 2018–2020 Key Statistics, 2018–2020

Rincian/Description	Satuan/Unit	2018	2019	2020
(1)	(2)	(3)	(4)	(5)
<b>SOSIAL/SOCIAL</b>				
Penduduk <sup>1,9</sup> /Population <sup>1,9</sup>	ribu/thousand	657,2 <sup>1</sup>	660,6 <sup>1</sup>	791,8 <sup>9</sup>
Laju Pertumbuhan Penduduk <sup>1</sup> /Population Growth <sup>1</sup>	%	0,55		2,33
Angka Harapan Hidup <sup>1-e</sup> /Life Expectancy Rate <sup>1</sup>	tahun/years	71,36	71,68	71,83
Angka Melek Huruf Usia 15+/Literacy Rate Aged 15+	%	...	...	...
Tingkat Partisipasi Angkatan Kerja -TPAK <sup>2,3</sup> Labour Force Participation Rate-LFPR <sup>2,3</sup>	%	76,60	69,51	75,07
Tingkat Pengangguran Terbuka-TPT <sup>2</sup> Unemployment Rate-UR <sup>2</sup>	%	...	...	...
Penduduk Miskin <sup>5</sup> /Poor People <sup>4</sup>	ribu/thousand	35,20	34,26	35,25
Persentase Penduduk Miskin <sup>4</sup> Percentage of Poor People <sup>4</sup>	%	5,36	5,19	5,32
Indeks Pembangunan Manusia-IPM <sup>5</sup> Human Development Index <sup>5</sup>	—	71,70	72,30	72,55
<b>EKONOMI/ECONOMIC</b>				
Produk Domestik Regional Bruto (PDRB) Harga Berlaku <sup>6</sup> Gross Regional Domestic Bruto (GRDP) at Current Price <sup>6</sup>	milliar rupiah billion rupiahs	32.926,63	35.438,32	33.359,02
Laju Pertumbuhan Ekonomi <sup>8</sup> /Economic Growth <sup>7</sup>	%	5,62	5,55	-5,76
PDRB Per Kapita Harga Berlaku <sup>6,8</sup> Per Capita of GRDP at Current Price <sup>6,8</sup>	milliar rupiah billion rupiahs	...	...	...

- Catatan/Notes: <sup>1</sup> Hasil proyeksi penduduk Indonesia 2010–2035 (pertengahan tahun/Juni)/The result of Indonesia population prjection 2010–2035 (mid year/June)
- <sup>2</sup> Kondisi Agustus/Condition at August
- <sup>3</sup> Menggunakan penimbang hasil proyeksi penduduk tahun 2010–2035/Weighted by the 2010–2035 population projection
- <sup>4</sup> Kondisi Maret/Condition at March
- <sup>5</sup> Sejak tahun 2010, IPM dihitung dengan metode baru. Komponen IPM metode baru adalah angka harapan hidup saat lahir, harapan lama sekolah, rata-rata lama sekolah, dan pengeluaran per kapita/Since 2010, HDI was calculated using new method. New HDI component are life expectancy at birth, expected years of schooling, means years of schooling, and expenditure per capita
- <sup>6</sup> Mulai tahun 2010 mengadopsi System of National Account 2008 (SNA 2008)/Since 2010 is in line with System of National Account 2008 (SNA 2008)
- <sup>7</sup> Menggunakan tahun dasar 2010 (2010=100)/Using 2010 base year (2010=100)
- <sup>8</sup> Menggunakan proyeksi penduduk berdasarkan hasil SP2010/Using population projection based on SP2010
- <sup>9</sup> Menggunakan Hasil Sensus Penduduk (SP2020)



01

**GEOGRAFI DAN IKLIM**  
**GEOGRAPHY AND CLIMATE**



Luas Wilayah  
Kabupaten Buleleng  
**1.365,88 Km<sup>2</sup>**



**104** Desa/Kelurahan di Daratan  
**37** Desa/Kelurahan di Lereng/Puncak  
**7** Desa/Kelurahan di Lembah

Panjang Garis Pantai  
Kabupaten Buleleng  
**144 Km**



**Kota Singaraja**  
Sebagai Ibu Kota Kabupaten  
Terletak di Kecamatan Buleleng





**PENJELASAN TEKNIS**

1. Data terkait rupa bumi merupakan data sekunder yang bersumber dari Jawatan Topografi. Sementara data cuaca dan iklim bersumber dari Balai Besar Meteorologi, Klimatologi, dan Geofisika.
2. Topografi adalah keadaan muka bumi pada suatu kawasan atau daerah.
  - a. Puncak adalah bagian paling atas gunung/pegunungan.
  - b. Lereng adalah bagian dari gunung/pegunungan/bukit yang letaknya di Antara puncak sampai lembah.
  - c. Lembah adalah daerah rendah diantara dua gunung/pegunungan atau daerah yang mempunyai kedudukan lebih rendah dibandingkan daerah sekitarnya. Lembah di daerah pegunungan lipatan sering disebut slinkin. Lembah di daerah pegunungan patahan disebut graben atau slenk. Sedangkan lembah didaerah yang bergunung-gunung disebut lembah antar pegunungan.
3. Dataran adalah bagian atau sisi bidang tanah yang tampak datar, rata, dan membentang.
4. Dalam berbagai literatur, iklim didefinisikan sebagai keragaman keadaan fisik atmosfer, dan perubahan iklim didefinisikan sebagai perubahan pada iklim yang dipengaruhi langsung

**TECHNICAL NOTES**

1. *Topography statistics are secondary data obtained from the topography Office. Meanwhile data about climate based on Meteorological, Climatological, and Geophysical Office.*
2. *Topography is the state of the earth in a certain area or region.*
  - a. *Peak is the highest part of mount/mountain.*
  - b. *Slope is part of the mount/ mountain/hill which lies between the peak to the valley.*
  - c. *Valley is a low area between two mounts/mountains or area that have a position lower than the surrounding areas. Valley in mountainous area is often called syncline. Valley in a mountainous area is called graben fault or slenk. While the valley in the mountainous area is called the valley between the mountains.*
3. *Flat is a part or side of parcels of land that looked plane, flat, and stretches.*
4. *In the literatures, climate variability defined as the physical state of the atmosphere, and climate change is defined as the change in climate that is influenced directly or indirectly by human activities*

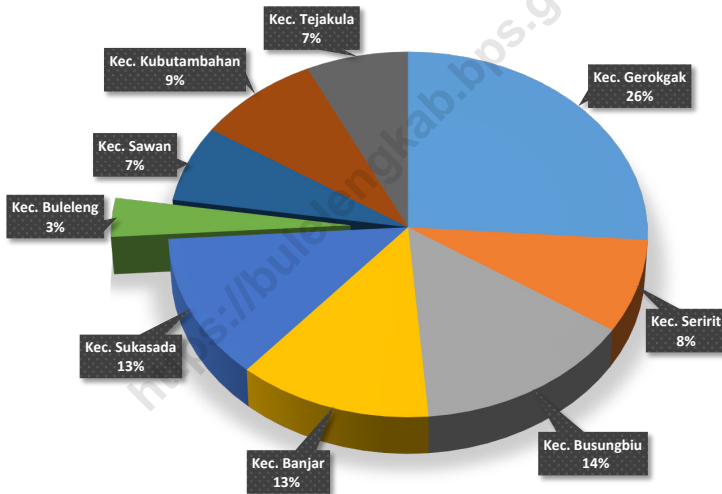
atau tidak langsung oleh aktivitas manusia yang merubah komposisi atmosfer, yang akan memperbesar keragaman iklim teramati pada periode yang cukup panjang. Secara statistik, perubahan iklim adalah perubahan unsur-unsurnya yang mempunyai kecenderungan naik atau turun secara nyata yang menyertai keragaman harian, musiman, maupun siklus.

*are changing atmospheric composition, which would enlarge the observed climate variability at a sufficiently long period. Statistically, climate change is the change in the elements that have a tendency to rise or fall significantly that accompany the daily variability, and seasonal cycles.*

<https://bulelengkab.bps.go.id>

**Gambar** 1.1  
**Figures**

**Luas Daerah menurut Kecamatan (%), 2021**  
**Area of Subdistrict (%), 2021**



Sumber/Source : Berdasarkan Peraturan Menteri Dalam Negeri No. 66 Tahun 2011 tanggal 28 Desember 2011  
Based on Minister Of Home Affairs Regulation No 66/2011, December 28, 2011



## 1.1 KEADAAN GEOGRAFI GEOGRAPHY CONDITION

**Tabel** 1.1.1 **Luas Daerah dan Jumlah Pulau Menurut Kecamatan di Kabupaten Buleleng, 2021**  
**Table** 1.1.1 **Total Area and Number of Islands by Subdistrict in Buleleng Regency, 2021**

Kecamatan <i>Subdistrict</i>	Ibukota Kecamatan <i>Capital of Subdistrict</i>	Luas <i>Total Area</i> (km <sup>2</sup> /sq.km)
(1)	(2)	(3)
1. Gerokgak	Gerokgak	356,57
2. Seririt	Seririt	111,78
3. Busungbiu	Busungbiu	196,62
4. Banjar	Banjar	172,60
5. Sukasada	Sukasada	172,93
6. Buleleng	Singaraja	46,94
7. Sawan	Sangsit	92,52
8. Kubutambahan	Kubutambahan	118,24
9. Tejakula	Tejakula	97,68
<b>Kabupaten Buleleng</b>	<b>Singaraja</b>	<b>1.365,88</b>

Lanjutan Tabel/*Continued Table 1.1.1*

Kecamatan <i>Subdistrict</i>	Persentase terhadap Luas Provinsi <i>Percentage to Subdistrict's Area</i>	Jumlah Pulau <i>Number of Islands</i>
(1)	(4)	(5)
1. Gerokgak	6,33	1
2. Seririt	1,98	-
3. Busungbiu	3,49	-
4. Banjar	3,06	-
5. Sukasada	3,07	-
6. Buleleng	0,83	-
7. Sawan	1,64	-
8. Kubutambahan	2,10	-
9. Tejakula	1,73	-
<b>Kabupaten Buleleng</b>	<b>24,23</b>	<b>1</b>

Catatan/*Note*: <sup>1</sup> Berdasarkan Peraturan Menteri Dalam Negeri Nomor 137 Tahun 2017 tanggal 29 Desember 2017/*Based on Minister of Home Affairs Regulation Number 137/2017, December 29, 2017*

<sup>2</sup> Berdasarkan informasi Kementerian Dalam Negeri Tahun 2018/*Based on information from Ministry of Home Affairs, 2018*

Sumber/*Source*: Kementerian Dalam Negeri/*Ministry of Home Affairs*

**Tabel**  
**Table** 1.1.2

**Tinggi Wilayah dan Jarak ke Ibukota Kabupaten Buleleng Menurut Kecamatan di Kabupaten Buleleng, 2021**  
*Altitude and Distance to the Capital of Buleleng Regency by Subdistrict in Buleleng Regency, 2021*

Kecamatan Subdistrict	Tinggi Wilayah (mdpl) Altitude (m a.s.l)	Jarak ke Ibukota Kabupaten Buleleng Distance to the Capital of Buleleng Regency
(1)	(2)	(3)
1. Gerokgak	1 - 1.181	35
2. Seririt	4 - 1.012	21
3. Busungbiu	234 - 1.036	30
4. Banjar	4 - 1.865	15
5. Sukasada	62 - 1.821	4
6. Buleleng	1 - 293	1
7. Sawan	3 - 1.821	5
8. Kubutambahan	5 - 1.548	12
9. Tejakula	4 - 875	28
<b>Kabupaten Buleleng</b>	<b>1 - 1.865</b>	<b>1</b>

Catatan/Note: ...

Sumber/Source: Badan Pertanahan Nasional Kabupaten Buleleng / Regional Office of National Land Board of Buleleng Regency



**Tabel**  
**Table** 1.1.3

**Panjang Pantai, Dan Luas Wilayah Menurut Ketinggian  
Dari Permukaan Air Laut Per Kecamatan, 2021**  
*The Long of Beach and Total Area Above Sea Level by  
Subdistrict, 2021*

Kecamatan Subdistrict	Panjang Pantai/ The Long of Beach (Km)	Luas Wilayah dan Ketinggian di Atas Permukaan Air Laut/ Total Area and the Height Sea Level (m)			Jumlah/ Total
		0 - 499,9	500 - 999,9	1000 +	
		(1)	(2)	(3)	
1. Gerokgak	76,89	29.879	5.543	235	35.657
2. Seririt	11,61	9.528	1.650	-	11.178
3. Busungbiu	-	6.563	12.231	868	19.662
4. Banjar	8,06	7.481	4.228	5.551	17.260
5. Sukasada	-	6.296	3.425	7.572	17.293
6. Buleleng	16,52	4.694	-	-	4.694
7. Sawan	6,92	2.541	2.612	4.099	9.252
8. Kubutambahan	9,82	5.820	3.125	2.879	11.824
9. Tejakula	27,23	6.584	3.184	-	9.768
<b>Kabupaten Buleleng</b>	<b>157,05</b>	<b>79.386</b>	<b>35.998</b>	<b>21.204</b>	<b>136.588</b>

Catatan/Note: ...

Sumber/Source: Badan Pertanahan Nasional Kabupaten Buleleng / Regional Office of National Land Board of Buleleng Regency

**Tabel**  
**Table** 1.1.4

**Luas Wilayah Menurut Kemiringan Tanah Di Kabupaten Buleleng (Ha), 2021**  
**Wide Area by Land Dispatchment of Buleleng Regency (ha), 2021**

Kecamatan Subdistrict	Landai/ <i>Slope</i> 0-25%	Miring/ <i>Aslant</i> 25-40%	Jumlah/ <i>Total</i>
(1)	(2)	(3)	(4)
1. Gerokgak	18.350	3.843	22.193
2. Seririt	8.478	900	9.378
3. Busungbiu	2.448	7.080	9.528
4. Banjar	1.629	1.062	2.691
5. Sukasada	13.630	1.170	14.800
6. Buleleng	4.694	-	4.694
7. Sawan	8.689	5.863	14.552
8. Kubutambahan	10.673	1.151	11.824
9. Tejakula	4.902	2.895	7.797
<b>Kabupaten Buleleng</b>	<b>73.493</b>	<b>23.963</b>	<b>97.456</b>

Catatan/Note: ...

Sumber/Source: Badan Pertanahan Nasional Kabupaten Buleleng / Regional Office of National Land Board of Buleleng Regency

## 1.2 KEADAAN IKLIM CLIMATE CONDITION

**Tabel** 1.2.1 **Keadaan Meteorologi Dan Geofisika Kabupaten Buleleng, 2017-2021**  
**Table** 1.2.1 **Meteorological and Geophysical Condition of Buleleng Regency, 2017-2021**

Uraian Description	Tahun / Years				
	2017	2018	2019	2020	2021
(1)	(2)	(3)	(4)	(5)	
Suhu/ Temperature (°C)	-	-	-	...	...
Kelembaban Udara/ Relative Humidity (%)	-	-	-	...	...
Curah Hujan/ Rain Fall (mm)	2.433,75	1.888,78	1.854,85	...	...
Kecepatan Angin/ Wind Velocity (knot)	-	-	-	...	...

Catatan/Note: ... Data tidak tersedia/Data Not Available

Sumber/Source: Balai Besar Meteorologi, Klimatologi dan Geofisika Wilayah III Denpasar / Meteorological, Climatological and Geophysical Office – Region III of Denpasar

**Tabel**  
**Table** 1.2.2**Rata-Rata Keadaan Meteorologi Dan Geofisika Menurut Stasiun, 2021**  
**Values of Meteorological and Geophysical Condition by Station, 2021**

Uraian <i>Description</i>	Stasiun/Station			
	Meteorologi Ngurah Rai	Geofisika Denpasar	Pos Karangasem	Klimatologi Jembrana
(1)	(2)	(3)	(4)	(5)
1. Suhu/ <i>Temperature</i> (°C)				
Maksimum / <i>Maximum</i>	32,5	34,6	32,0	34,2
Minimum / <i>Minimum</i>	23,5	23,2	22,0	23,5
Rata-rata / <i>Average</i>	28,1	30,1	28,0	28,8
2. Kelembaban Udara / <i>Relative Humidity</i> (%)				
Maksimum / <i>Maximum</i>	98,0	98,0	100,0	99,0
Minimum / <i>Minimum</i>	67,0	58,0	61,0	63,0
Rata-rata / <i>Average</i>	83,3	76,4	80,4	81,4
3. Tekanan Udara / <i>Air Pressure</i> (mb)				
Maksimum / <i>Maximum</i>	1012,4	1010,8	995,0	1010,8
Minimum / <i>Minimum</i>	1005,0	1003,9	987,6	1002,9
Rata-rata / <i>Average</i>	1008,7	1007,3	991,2	1006,7
4. Kecepatan Angin / <i>Wind Velocity</i> (m/det)				
Maksimum / <i>Maximum</i>	25,0	12,0	15,0	17,0
Minimum / <i>Minimum</i>	<i>Calm</i>	<i>Calm</i>	<i>Calm</i>	<i>Calm</i>
Rata-rata / <i>Average</i>	6,6	5,9	4,1	3,4
5. Curah Hujan / <i>Rainfall</i> (mm)	546,7	549,0	220,5	216,1
6. Jumlah Hari Hujan (hari)/ <i>Number of Rainy Days</i> (day)	22	16	20	18
7. Penyinaran Matahari / <i>Sunshine</i> (%)	50,1	39,8	38,9	47,0

Catatan/Note: ...

Sumber/Source: Balai Besar Meteorologi, Klimatologi dan Geofisika Wilayah III Denpasar / *Meteorological, Climatological and Geophysical Office – Region III of Denpasar*

<https://bulelengkab.bps.go.id>

02

PEMERINTAHAN  
GOVERNMENT



Pemerintah Kabupaten Buleleng  
Dipimpin Oleh Bupati dan Wakil Bupati

Putu Agus Suradnyana, ST  
Bupati Buleleng

dr. I Nyoman Sutjindra, Sp.0G  
Wakil Bupati Buleleng

169

Desa Pekraman

01

9 Kecamatan

148 Desa/Kelurahan

04



02

129 Desa

19 Kelurahan

557 Banjar

63 Lingkungan

03



**PENJELASAN TEKNIS**

1. Sistem politik di Indonesia didasarkan pada kekuasaan legislatif, eksekutif, dan yudikatif (Trias Politika).
2. Anggota Dewan Perwakilan Rakyat Daerah (DPRD) dipilih melalui pemilihan umum (pemilu) dan dilantik dalam masa jabatan lima tahun.
3. Desa adalah desa dan desa adat atau yang disebut dengan nama lain, selanjutnya disebut Desa adalah kesatuan masyarakat hukum yang memiliki batas wilayah yang berwenang untuk mengatur dan mengurus urusan pemerintahan, kepentingan masyarakat setempat berdasarkan prakarsa masyarakat, hak asal usul, dan/atau hak tradisional yang diakui dan dihormati dalam system Pemerintahan Negara Kesatuan Republik Indonesia (Undang-Undang Nomor 6 Tahun 2014 tentang Desa).
4. Kelurahan adalah suatu wilayah yang dipimpin oleh seorang Lurah sebagai perangkat daerah kabupaten dan atau daerah kota di bawah kecamatan (Undang-Undang No. 32 Tahun 2004 tentang Pemerintahan Daerah).
5. Pegawai negeri sipil (PNS) adalah setiap warga negara Republik Indonesia yang telah memenuhi syarat yang ditentukan, diangkat oleh pejabat yang berwenang dan disertai tugas dalam jabatan

**TECHNICAL NOTES**

1. *The political system in Indonesia is based on Trias Politica principle or separation of legislative, executive, and judicative power.*
2. *Regional House of Representatives (DPRD) members are elected through a general election and appointed for a five-years membership.*
3. *Village is village and custom village or that is called by other terms, hereinafter referred to as the village is the unity of the legal community who have territorial boundaries that are authorized to regulate and manage government affairs, the interest of local communities based on community initiatives, the origin and local customs that are acknowledged and respected within the unitary System of Government Republic of Indonesia (Law No. 6 Year 2014 about Village).*
4. *Sub-district is an area that is led by a sub-district head (Lurah) as an apparatus of regency and or city under the district (Law No. 32 Year 2004 about Local Governmental).*
5. *Civil servants (PNS) is every citizen of the Republic of Indonesia which have been determined eligible, be appointed by the competent authority and assigned the task in a country office, or charge of any*



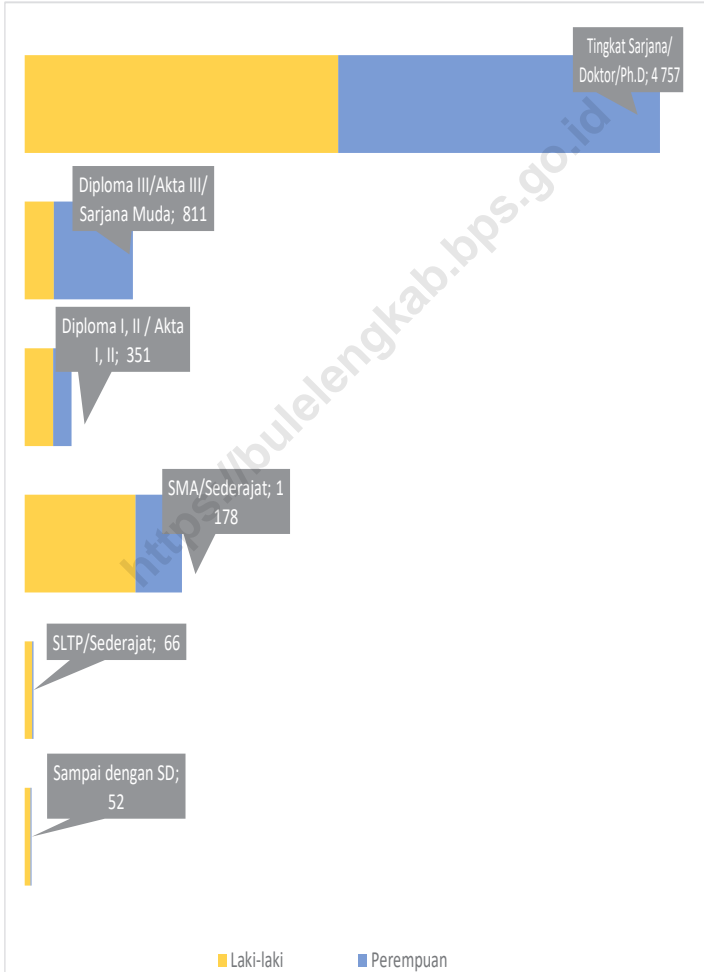
negeri, atau disertai tugas negara lainnya, dan digaji berdasarkan peraturan perundang-undangan yang berlaku. PNS terdiri dari PNS pusat dan PNS daerah.

*other country, and are paid based on legislation and regulations. PNS consists of the central and regional civil servants.*

<https://bulelengkab.bps.go.id>

**Gambar** 2.1  
**Figures**

**Jumlah Pegawai Negeri Sipil Menurut Tingkat Pendidikan Dan Jenis Kelamin Di Kabupaten Buleleng, Akhir Tahun 2021**  
**Number of Civil Servants by Educational Level and Sex in Buleleng Regency, End of 2021**



Sumber/Source : Badan Kepegawaian Daerah dan Pengembangan Sumber Daya Manusia Kabupaten Buleleng / Regional Employment Board of Buleleng Regency



## 2.1 WILAYAH ADMINISTRATIF ADMINISTRATIVE AREA

**Tabel** 2.1.1 **Jumlah Desa<sup>1</sup>/Kelurahan Menurut Kecamatan di Kabupaten Buleleng, 2017–2021**  
**Table** 2.1.1 **Number of Villages<sup>1</sup>/Kelurahan by Subdistrict in Buleleng Regency, 2017–2021**

Kecamatan Subdistrict	2017	2018	2019	2020	2021
(1)	(2)	(3)	(4)	(5)	(6)
1. Gerokgak	14	14	14	14	14
2. Seririt	21	21	21	21	21
3. Busungbiu	15	15	15	15	15
4. Banjar	17	17	17	17	17
5. Sukasada	15	15	15	15	15
6. Buleleng	29	29	29	29	29
7. Sawan	14	14	14	14	14
8. Kubutambahan	13	13	13	13	13
9. Tejakula	10	10	10	10	10
<b>Kabupate Buleleng</b>	<b>148</b>	<b>148</b>	<b>148</b>	<b>148</b>	<b>148</b>

Catatan/Note: <sup>1</sup>Termasuk kelurahan dan Unit Permukiman Transmigrasi (UPT)/Include Transmigration Settlement Unit  
Sumber/Source: Peraturan Kepala Badan Pusat Statistik Nomor 29 Tahun 2020 Tanggal 15 Januari 2020 tentang Perubahan Atas Peraturan Kepala Badan Pusat Statistik Nomor 55 Tahun 2019 tentang Kode dan Nama Wilayah Kerja Statistik Tahun 2019 / Chief Statistician Regulation Number 29/2020, January 15 2020, as a revision of Chief Statistician Regulation Number 55 of 2019 on Code and Name of Regional Level of Data Collection.

## 2.2 DEWAN PERWAKILAN RAKYAT DAERAH REGIONAL HOUSE OF REPRESENTATIVE

**Tabel 2.2.1** Jumlah Anggota Dewan Perwakilan Rakyat Daerah Menurut Partai Politik dan Jenis Kelamin di Kabupaten Buleleng, 2021  
*Number of Regional House of Representatives's Members by Political Parties and Sex in Buleleng Regency 2021*

Partai Politik <i>Political Parties</i>	Laki-laki <i>Male</i>	Perempuan <i>Female</i>	Jumlah <i>Total</i>
(1)	(2)	(3)	(4)
- Partai PDIP	14	4	18
- Partai Golkar	7	-	7
- Partai Gerindra	4	1	5
- Partai Nasdem	3	2	5
- Partai Hanura	5	-	5
- Partai Demokrat	2	1	3
- Partai PKB	1	-	1
- Partai Perindo	1	-	1
<b>Kabupate Buleleng</b>	<b>37</b>	<b>8</b>	<b>45</b>

Catatan/Note: ...

Sumber/Source: Sekretariat DPRD Kabupaten Buleleng / *Secretariat of Buleleng Regency Representative*

## 2.3 SUMBER DAYA MANUSIA HUMAN RESOURCES

**Tabel 2.3.1** Jumlah Pegawai Negeri Sipil Menurut Jabatan dan Jenis Kelamin di Kabupaten Buleleng, Desember 2020 dan Desember 2021  
*Number of Civil Servants by Occupation and Sex in Buleleng Regency, December 2020 dan December 2021*

Jabatan <i>Occupation</i>	2020		Jumlah <i>Total</i>
	Laki-laki <i>Male</i>	Perempuan <i>Female</i>	
(1)	(2)	(3)	(4)
<b>Fungsional Tertentu</b> <i>Specific Functional</i>	2 214	2 656	4 870
<b>Fungsional Umum</b> <i>Staf General Functional</i>	1 170	533	1 703
<b>Struktural</b> <i>Structural</i>	513	262	775
Eselon V/5th Echelon	-	-	-
Eselon IV/4th Echelon	349	218	567
Eselon III/3rd Echelon	132	40	172
Eselon II/2nd Echelon	32	4	36
Eselon I/1st Echelon	-	-	-
<b>Jumlah/Total</b>	<b>3 897</b>	<b>3 451</b>	<b>7 348</b>

Lanjutan Tabel/Continued Table 2.3.1

Jabatan Occupation	2021		Jumlah Total
	Laki-laki Male	Perempuan Female	
(1)	(5)	(6)	(7)
<b>Fungsional Tertentu</b> <i>Specific Functional</i>	2 342	2 867	5 209
<b>Fungsional Umum</b> <i>Staf General Functional</i>	1 038	487	1 525
<b>Struktural</b> <i>Structural</i>	330	151	481
Eselon V/5th Echelon	-	-	-
Eselon IV/4th Echelon	168	101	269
Eselon III/3rd Echelon	132	46	178
Eselon II/2nd Echelon	30	4	34
Eselon I/1st Echelon	-	-	-
<b>Jumlah/Total</b>	<b>3 710</b>	<b>3 505</b>	<b>7 215</b>

Catatan/Note: ...  
 Sumber/Source: Badan Kepegawaian Daerah dan Pengembangan Sumber Daya Manusia Kabupaten Buleleng / *Regional Employment Board of Buleleng Regency*

**Tabel**  
**Table** 2.3.2

**Jumlah Pegawai Negeri Sipil Menurut Tingkat Pendidikan dan Jenis Kelamin di Kabupaten Buleleng, Desember 2020 dan Desember 2021**  
**Number of Civil Servants by Educational Level and Sex in Buleleng Regency, December 2020 and December 2021**

Tingkat Pendidikan <i>Educational Level</i>	2020		Jumlah <i>Total</i>
	Laki-laki <i>Male</i>	Perempuan <i>Female</i>	
(1)	(2)	(3)	(4)
Sampai dengan SD <i>Up to Primary School</i>	55	9	64
SMP/Sederajat <i>General Vocational Junior High School</i>	74	13	87
SMA/Sederajat <i>General/Vocational Senior High School</i>	951	437	1 388
Diploma I, II/Akta I, II <i>Diploma I, II/Akta I, II</i>	274	199	473
Diploma III/Akta III/Sarjana Muda <i>Diploma III/Akta III/Bachelor</i>	217	542	759
Tingkat Sarjana/Doktor/Ph.D <i>University Graduates</i>	2 326	2 251	4 577
<b>Jumlah/Total</b>	<b>3 897</b>	<b>3 451</b>	<b>7 348</b>



Lanjutan Tabel/Continued Table 2.3.2

Tingkat Pendidikan <i>Educational Level</i>	2021		
	Laki-laki <i>Male</i>	Perempuan <i>Female</i>	Jumlah <i>Total</i>
(1)	(2)	(3)	(4)
Sampai dengan SD <i>Up to Primary School</i>	44	8	52
SMP/Sederajat <i>General Vocational Junior High School</i>	57	9	66
SMA/Sederajat <i>General/Vocational Senior High School</i>	830	348	1178
Diploma I, II/Akta I, II <i>Diploma I, II/Akta I, II</i>	213	138	351
Diploma III/Akta III/Sarjana Muda <i>Diploma III/Akta III/Bachelor</i>	218	593	811
Tingkat Sarjana/Doktor/Ph.D <i>University Graduates</i>	2 348	2 409	4 757
<b>Jumlah/Total</b>	<b>3 710</b>	<b>3 505</b>	<b>7 215</b>

Catatan/Note: ...

Sumber/Source: Badan Kepegawaian Daerah dan Pengembangan Sumber Daya Manusia Kabupaten Buleleng / *Regional Employment Board of Buleleng Regency*

**Tabel**  
**Table** 2.3.3

**Jumlah Pegawai Negeri Sipil Menurut Tingkat  
Kepangkatan dan Jenis Kelamin di Kabupaten Buleleng,  
Desember 2020 dan Desember 2021**  
*Number of Civil Servants by Hierarchy and Sex in Buleleng  
Regency, December 2020 and December 2021*

Pangkat/Golongan/Ruang Hierarchy	2020		
	Laki-laki Male	Perempuan Female	Jumlah Total
(1)	(2)	(3)	(4)
1. I/A (Juru Muda)	1	-	1
2. I/B (Juru Muda Tingkat I)	8	1	9
3. I/C (Juru)	22	3	25
4. I/D (Juru Tingkat I)	26	10	36
<b>Golongan I/Range I</b>	<b>57</b>	<b>14</b>	<b>71</b>
5. II/A (Pengatur Muda)	61	10	71
6. II/B (Pengatur Muda Tingkat I)	158	76	234
7. II/C (Pengatur)	282	235	517
8. II/D (Pengatur Tingkat I)	318	120	438
<b>Golongan II/Range II</b>	<b>819</b>	<b>441</b>	<b>1 260</b>
9. III/A (Penata Muda)	294	360	654
10. III/B (Penata Muda Tingkat I)	353	360	713
11. III/C (Penata)	445	530	975
12. III/D (Penata Tingkat I)	437	501	938
<b>Golongan III/Range III</b>	<b>1 529</b>	<b>1 751</b>	<b>3 280</b>
13. IV/A (Pembina)	818	537	1 355
14. IV/B (Pembina Tingkat I)	616	681	1 297
15. IV/C (Pembina Utama Muda)	46	21	67
16. IV/D (Pembina Utama Madya)	7	6	13
17. IV/E (Pembina Utama)	5	-	5
<b>Golongan IV/Range IV</b>	<b>1 492</b>	<b>1 245</b>	<b>2 737</b>
<b>Jumlah/Total</b>	<b>3 897</b>	<b>3 451</b>	<b>7 348</b>

Lanjutan Tabel/*Continued Table 2.3.3*

Pangkat/Golongan/Ruang <i>Hierarchy</i>	2021		
	Laki-laki <i>Male</i>	Perempuan <i>Female</i>	Jumlah <i>Total</i>
(1)	(5)	(6)	(7)
1. I/A (Juru Muda)	1	-	1
2. I/B (Juru Muda Tingkat I)	3	-	3
3. I/C (Juru)	11	2	13
4. I/D (Juru Tingkat I)	30	8	38
<b>Golongan I/Range I</b>	<b>45</b>	<b>10</b>	<b>55</b>
5. II/A (Pengatur Muda)	27	7	34
6. II/B (Pengatur Muda Tingkat I)	155	71	226
7. II/C (Pengatur)	208	202	410
8. II/D (Pengatur Tingkat I)	366	172	538
<b>Golongan II/Range II</b>	<b>756</b>	<b>452</b>	<b>1 208</b>
9. III/A (Penata Muda)	393	475	868
10. III/B (Penata Muda Tingkat I)	343	358	701
11. III/C (Penata)	393	462	855
12. III/D (Penata Tingkat I)	453	559	1 012
<b>Golongan III/Range III</b>	<b>1 582</b>	<b>1 854</b>	<b>3 436</b>
13. IV/A (Pembina)	640	469	1 109
14. IV/B (Pembina Tingkat I)	632	688	1 320
15. IV/C (Pembina Utama Muda)	43	24	67
16. IV/D (Pembina Utama Madya)	8	8	16
17. IV/E (Pembina Utama)	4	-	4
<b>Golongan IV/Range IV</b>	<b>1 327</b>	<b>1 189</b>	<b>2 516</b>
<b>Jumlah/Total</b>	<b>3 710</b>	<b>3 505</b>	<b>7 215</b>

Catatan/Note: ...

Sumber/Source: Badan Kepegawaian Daerah dan Pengembangan Sumber Daya Manusia Kabupaten Buleleng / *Regional Employment Board of Buleleng Regency*

## 2.4 KEUANGAN PEMERINTAH GOVERNMENT FINANCE

**Tabel 2.4.1** Realisasi Pendapatan Pemerintah Kabupaten Buleleng Menurut Jenis Pendapatan (ribu rupiah), 2018–2021  
*Actual Buleleng Regency Government Revenues by Kind of Revenues (thousand rupiahs), 2018–2021*

Jenis Pendapatan/Kind of Revenues	2018	2019
(1)	(2)	(3)
<b>1. Pendapatan Asli Daerah (PAD)/Regional Revenue</b>	<b>335.555.493.392,58</b>	<b>365.851.744.990,65</b>
1.1 Pajak Daerah/Regional Tax	133.652.474.409,92	155.755.834.812,60
1.2 Retribusi Daerah/Regional Retribution	19.056.986.034,00	20.319.816.298,00
1.3 Hasil Perusahaan Milik Daerah dan Pengelolaan Kekayaan Daerah yang Dipisahkan/Regional-Owned Company Revenue and Separated Management of Regional Wealth	13.029.559.420,24	17.168.853.955,32
1.4 Lain-lain PAD yang Sah/Other Regional Revenue	169.816.473.528,42	172.351.989.097,46
<b>2. Dana Perimbangan/Balance Funds</b>	<b>1.623.967.447.866,40</b>	<b>1.829.591.780.269,02</b>
2.1 Bagi Hasil Pajak/Tax Sharing Revenue	24.498.664.444,00	16.946.359.776,00
2.2 Bagi Hasil Bukan Pajak/Sumber Daya Alam/Non-Tax Sharing Revenue/Natural Resources	4.067.748.591,00	4.055.794.178,00
2.3 Dana Alokasi Umum/General Allocation Fund	965.435.235.000,00	998.167.419.000,00
2.4 Dana Alokasi Khusus/Special Allocation Fund	251.132.931.738,00	281.566.241.765,00
<b>3. Lain-lain Pendapatan yang Sah/Other Revenue</b>	<b>93.313.059.400,13</b>	<b>93.286.892.610,00</b>
3.1 Pendapatan Hibah/Grant	93.307.359.400,13	93.209.832.610,00
3.2 Dana Darurat/Emergency Fund	...	...
3.3 Dana Bagi Hasil Pajak dari Provinsi dan Pemerintah Daerah Lainnya/Tax Sharing Revenue from Provincial and Other Regional Governments	162.184.905.120,00	174.670.617.177,02
3.4 Dana Penyesuaian dan Otonomi Daerah/Regional Adjustment and Autonomy Fund	141.789.777.000,00	167.829.785.000,00
3.5 Bantuan Keuangan dari Provinsi atau Pemerintah Daerah Lainnya/Financial Assistance from Provincial or Other Regional Governments	74.858.185.973,40	186.355.563.373,00
3.6 Lainnya/Others	5.700.000,00	77.060.000,00
<b>Jumlah/Total</b>	<b>2.052.836.000.659,11</b>	<b>2.288.730.417.869,67</b>

Lanjutan Tabel/*Continued Table 2.4.1*

Jenis Pendapatan/ <i>Kind of Revenues</i>	2020	2021
(1)	(4)	(5)
<b>1. Pendapatan Asli Daerah (PAD)/<i>Regional Revenue</i></b>	<b>318.986.891.632,31</b>	<b>391.988.445.424,21</b>
1.1 Pajak Daerah/ <i>Regional Tax</i>	118.257.303.529,90	136.713.798.655,61
1.2 Retribusi Daerah/ <i>Regional Retribution</i>	19.809.775.071,00	36.150.082.898,00
1.3 Hasil Perusahaan Milik Daerah dan Pengelolaan Kekayaan Daerah yang Dipisahkan/ <i>Regional-Owned Company Revenue and Separated Management of Regional Wealth</i>	19.823.539.604,20	20.045.797.893,06
1.4 Lain-lain PAD yang Sah/ <i>Other Regional Revenue</i>	161.096.273.427,21	199.078.765.977,54
<b>2. Dana Perimbangan/<i>Balance Funds</i></b>	<b>1.177.658.540.453,00</b>	<b>1.225.794.143.075,00</b>
2.1 Bagi Hasil Pajak/ <i>Tax Sharing Revenue</i>	32.058.237.160,00	33.574.780.825,00
2.2 Bagi Hasil Bukan Pajak/Sumber Daya Alam/ <i>Non-Tax Sharing Revenue/Natural Resources</i>	788.276.289,00	1.674.500.150,00
2.3 Dana Alokasi Umum/ <i>General Allocation Fund</i>	904.071.781.000,00	890.141.572.000,00
2.4 Dana Alokasi Khusus/ <i>Special Allocation Fund</i>	240.740.246.004,00	300.403.290.100,00
<b>3. Lain-lain Pendapatan yang Sah/<i>Other Revenue</i></b>	<b>506.573.656.700,58</b>	<b>429.442.073.189,75</b>
3.1 Pendapatan Hibah/ <i>Grant</i>	111.060.410.000,00	80.058.561.506,00
3.2 Dana Darurat/ <i>Emergency Fund</i>	...	...
3.3 Dana Bagi Hasil Pajak dari Provinsi dan Pemerintah Daerah Lainnya/ <i>Tax Sharing Revenue from Provincial and Other Regional Governments</i>	142.162.195.730,58	115.018.073.909,64
3.4 Dana Penyesuaian dan Otonomi Daerah/ <i>Regional Adjustment and Autonomy Fund</i>	175.907.577.000,00	159.217.187.000,00
3.5 Bantuan Keuangan dari Provinsi atau Pemerintah Daerah Lainnya/ <i>Financial Assistance from Provincial or Other Regional Governments</i>	77.443.473.970,00	74.959.992.016,11
3.6 Lainnya/ <i>Others</i>	-	188.258.758,00
<b>Jumlah/<i>Total</i></b>	<b>2.002.847.090.268,89</b>	<b>2.047.224.661.688,96</b>

Catatan/Note: ...

Sumber/Source: Badan Pengelolaan Keuangan dan Pendapatan Daerah Kabupaten Buleleng / *Regional Finance Agency of Buleleng Regency*

**Tabel**  
**Table** 2.4.2

**Realisasi Belanja Pemerintah Kabupaten Buleleng  
Menurut Jenis Belanja (ribu rupiah), 2018–2021  
Actual Buleleng Regency Government Expenditures by Kind  
of Expenditures (thousand rupiahs), 2018–2021**

Jenis Belanja <i>Kind of Expenditure</i>	2018	2019
(1)	(2)	(3)
<b>1. Belanja Tidak Langsung/<i>Indirect Expenditures</i></b>	<b>328.027.737.917,83</b>	<b>384.465.536.398,92</b>
1.1 Belanja Pegawai/ <i>Personnel Expenditures</i>	-	-
1.2 Belanja Bunga/ <i>Interest Expenditures</i>	-	-
1.3 Belanja Subsidi/ <i>Subsidies Expenditures</i>	-	-
1.4 Belanja Hibah/ <i>Grant Expenditures</i>	83.556.957.642,84	98.073.681.295,73
1.5 Belanja Bantuan Sosial/ <i>Social Aid Expenditures</i>	6.649.937.750,00	31.248.384.617,19
1.6 Belanja Bagi Hasil/ <i>Sharing Fund Expenditure</i>	17.297.396.900,00	14.947.500.500,00
1.7 Belanja Bantuan Keuangan/ <i>Financial Aids Expenditures</i>	220.523.445.624,99	240.190.638.000,00
1.8 Belanja Tidak Terduga/ <i>Unpredicted Expenditures</i>	-	5.331.986,00
<b>2. Belanja Langsung/<i>Direct Expenditures</i></b>	<b>1.736.449.639.341,11</b>	<b>1.869.493.771.986,88</b>
2.1 Belanja Pegawai/ <i>Personnel Expenditures</i>	846.251.700.286,85	846.125.769.825,15
2.2 Belanja Barang dan Jasa/ <i>Goods and Services Expenditures</i>	685.887.780.451,94	748.488.283.551,36
2.3 Belanja Modal/ <i>Capital Expenditure</i>	204.310.158.602,32	274.879.718.610,37
<b>Jumlah/<i>Total</i></b>	<b>2.064.477.377.258,94</b>	<b>2.253.959.308.385,80</b>

Lanjutan Tabel/Continued Table 2.4.2

Jenis Pendapatan Kind of Revenues	2020	2021
(1)	(4)	(5)
<b>1. Belanja Tidak Langsung/Indirect Expenditures</b>	<b>314.429.796.284,82</b>	<b>309.052.279.904,00</b>
1.1 Belanja Pegawai/Personnel Expenditures	-	-
1.2 Belanja Bunga/Interest Expenditures	-	-
1.3 Belanja Subsidi/Subsidies Expenditures	-	-
1.4 Belanja Hibah/Grant Expenditures	31.655.996.000,00	60.348.589.645,00
1.5 Belanja Bantuan Sosial/Social Aid Expenditures	336.155.000,00	6.543.660.000,00
1.6 Belanja Bagi Hasil/Sharing Fund Expenditure	11.875.752.163,28	11.594.367.300,00
1.7 Belanja Bantuan Keuangan/Financial Aids Expenditures	224.471.649.500,00	225.375.231.500,00
1.8 Belanja Tidak Terduga/Unpredicted Expenditures	46.090.243.621,54	5.190.431.459,00
<b>2. Belanja Langsung/Direct Expenditures</b>	<b>1.691.671.687.925,86</b>	<b>1.695.143.692.550,07</b>
2.1 Belanja Pegawai/Personnel Expenditures	807.030.781.147,76	847.840.859.277,00
2.2 Belanja Barang dan Jasa/Goods and Services Expenditures	625.200.702.646,09	670.782.042.600,02
2.3 Belanja Modal/Capital Expenditure	259.440.204.132,01	176.520.790.673,05
<b>Jumlah/Total</b>	<b>2.006.101.484.210,68</b>	<b>2.004.195.972.454,07</b>

Catatan/Note: ...

Sumber/Source: Badan Pengelolaan Keuangan dan Pendapatan Daerah Kabupaten Buleleng / Regional Finance Agency of Buleleng Regency

# 03

## PENDUDUK DAN KETENAGAKERJAAN POPULATION AND EMPLOYMENT

### HASIL SENSUS PENDUDUK 2020

Jumlah penduduk Buleleng  
Hasil SP2020  
(September 2020)

**791.813 jiwa**

Bertambah **167.688 jiwa** dibandingkan dengan  
sepuluh tahun yang lalu (SP2010)

Laju Pertumbuhan Penduduk  
per tahun, 2010-2020

**2,33 %**

▲ meningkat dibandingkan periode  
2000 - 2010 yang sebesar **1,12 %**

Penduduk Usia Produktif  
(15 - 64 tahun)

**69,88 %**

Kabupaten Buleleng masih dalam  
masa **bonus demografi**

Persentase Penduduk Lansia  
(60 tahun keatas)

**11,89 %**

▲ meningkat dibandingkan tahun  
2010 yang sebesar **10,59 %**

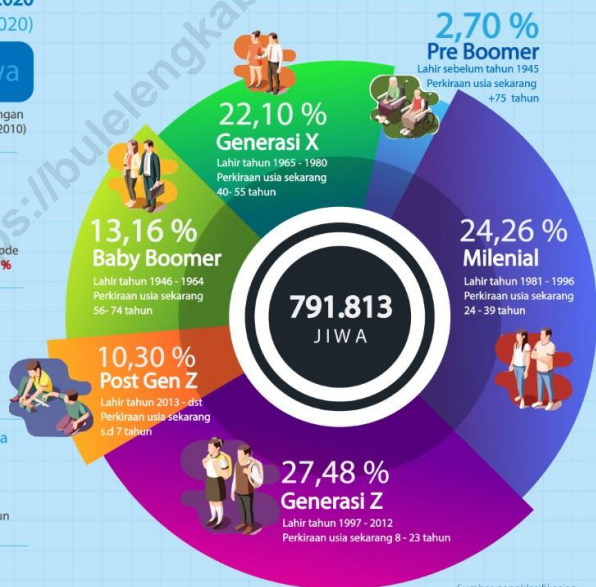


**101**

Jumlah penduduk laki-laki  
**lebih banyak** dibandingkan  
Jumlah penduduk perempuan



#### KOMPOSISI PENDUDUK BULELENG



**791.813**  
JIWA

Sumber pengklasifikasian :  
William H. Frey analysis of Census  
Bureau Population Estimates (25 June, 2020)





**PENJELASAN TEKNIS**

**TECHNICAL NOTES**

- |   |  |
|---|--|
| <p>1. Sumber utama data kependudukan adalah sensus penduduk yang dilaksanakan setiapsepuluh tahunsekali. Sensus penduduk telah dilaksanakan sebanyak tujuh kali sejak Indonesia merdeka, yaitu tahun 1961, 1971, 1980, 1990, 2000, 2010 dan 2020. Di dalam sensus penduduk, pencacahan dilakukan terhadap seluruh penduduk yang berdomisili di wilayah teritorial Indonesia termasuk warga negara asing kecuali anggota korps diplomatik negara sahabat beserta keluarganya. Untuk tahun yang tidak dilaksanakan sensus penduduk, data kependudukan diperoleh dari hasil proyeksi penduduk. Proyeksi penduduk merupakan suatu perhitungan ilmiah yang didasarkan pada asumsi dari komponen-komponen perubahan penduduk, yaitu kelahiran, kematian, dan migrasi. Proyeksi penduduk Indonesia 2010–2035 menggunakan data dasar penduduk hasil SP2010.</p> | <p>1. <i>The main source of demographic data is population census, which is conducted every ten years. Population Census has been conducted seven times since Indonesia's independence: 1961, 1971, 1980, 1990, 2000, 2010 and 2020. The population census enumerates all residents who domicile in the entire territory of Indonesia including foreign citizens except the diplomatic corps members and their families. For the periods where the population census is not conducted, population projection is done to estimate population during those years. The population projection is an estimate based on the demographic components, such as birth, death, and migration. Indonesia's 2010–2035 population projection used the 2010 Population Census as the base population.</i></p> |
| <p>2. Penduduk Indonesia adalah semua orang yang berdomisili di wilayah teritorial Indonesia selama 1 tahun atau lebih dan atau mereka yang berdomisili kurang dari 1 tahun tetapi bertujuan menetap.</p>   | <p>2. <i>The population of Indonesia are all residents of the entire territory of Indonesia who have stayed for one years or longer, and those who intended to stay more than one years even though their length of stay is less than one years.</i></p>   |
| <p>3. Laju pertumbuhan penduduk adalah angka yang menunjukkan</p>   | <p>3. <i>The growth rate of population is the number that show percentage</i></p>  |

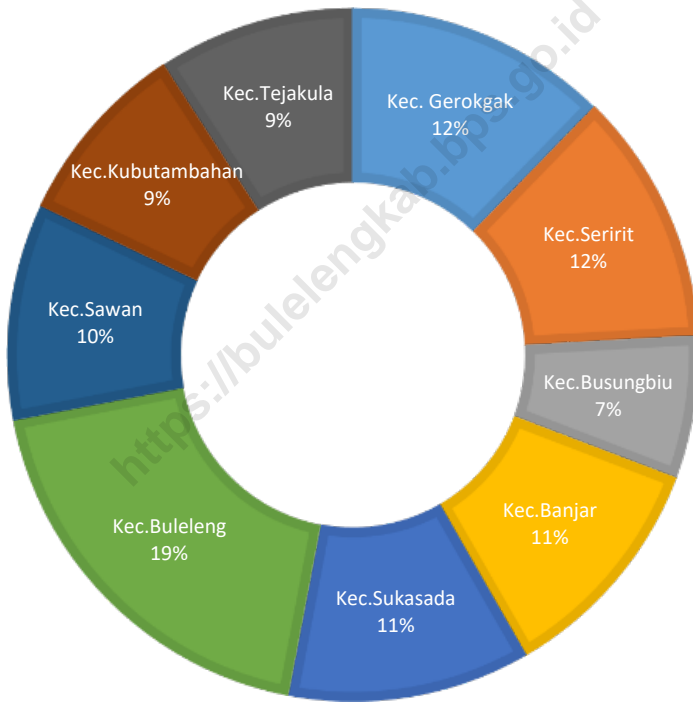
- persentase penambahan penduduk dalam jangka waktu tertentu.
4. Kepadatan penduduk adalah rasio banyaknya penduduk per kilometer persegi.
  5. Rasio jenis kelamin adalah perbandingan antara penduduk laki-laki dan penduduk perempuan pada suatu wilayah dan waktu tertentu. Biasanya dinyatakan dengan banyaknya penduduk laki-laki untuk 100 penduduk perempuan.
  6. Distribusi penduduk adalah pola persebaran penduduk di suatu wilayah, baik berdasarkan batas-batas geografis maupun berdasarkan batas-batas administrasi pemerintahan.
  7. Komposisi penduduk adalah pola persebaran penduduk menurut karakteristiknya, contoh: penduduk menurut kelompok umur, penduduk menurut jenis kelamin.
  8. Rumah tangga adalah seseorang atau sekelompok orang yang mendiami sebagian atau seluruh bangunan fisik/sensus dan biasanya tinggal bersama serta pengelolaan makan dari satu dapur. Yang dimaksud makan dari satu dapur adalah jika pengurusan kebutuhan sehari-harinya dikelola bersama-sama menjadi satu.
  9. Penduduk usia kerja adalah penduduk yang berumur 15 tahun ke atas.
- of population growth within a specified period.*
4. *Population density is ratio of population per square kilometre.*
  5. *Sex ratio is the ratio of males population to females population in a given area and time, usually expressed as the number of males for every 100 females.*
  6. *Population distribution is the pattern of population distribution in an area, either by geographic boundaries or by government administrative boundaries.*
  7. *Population composition is the pattern of population distribution by its characteristics, example: population by age group, population by sex.*
  8. *Household is an individual or group of people living in a physical/census building unit or part of it and usually commit on a common provision for food and other essentials of living. Common provision for food means one organising daily needs for all of household members.*
  9. *Working age population is persons of 15 years and over.*

10. Angkatan kerja adalah penduduk usia kerja (15 tahun ke atas) yang bekerja, punya pekerjaan namun sementara tidak bekerja, dan pengangguran.
  11. Bekerja adalah kegiatan ekonomi yang dilakukan oleh seseorang dengan maksud memperoleh atau membantu memperoleh pendapatan atau keuntungan dan lamanya bekerja paling sedikit 1 jam secara terus menerus dalam seminggu yang lalu (termasuk pekerja keluarga tanpa upah yang membantu dalam suatu usaha/kegiatan ekonomi).
10. *Labour force or economically active are persons of 15 years and over, who in the previous week were working, temporarily absent from work but having jobs, and unemployment.*
  11. *Working is economic activity conducted by a person and intended to earn income by doing work or helping to do work at least one hour continuously during the reference week (including unpaid family worker/s for any economic activity).*



**Gambar** 3.1  
**Figures**

**Persentase Penduduk Menurut Kecamatan (%), 2021**  
**Percentage of Population by Subdistrict (%), 2021**



Sumber/Source : Proyeksi Penduduk Interim berdasarkan data SP2020/  
Interim Population Projection based on SP2020 data



### 3.1 PENDUDUK POPULATION

**Tabel 3.1.1** Penduduk, Laju Pertumbuhan Penduduk per Tahun, Distribusi Persentase Penduduk, Kepadatan Penduduk, Rasio Jenis Kelamin Penduduk Menurut Kecamatan di Kabupaten Buleleng, 2021  
*Population, Annual Population Growth Rate, Percentage Distribution of Population, Population Density, and Population Sex Ratio by Subdistrict in Buleleng Regency, 2021*

Kecamatan Subdistrict	Penduduk (ribu) Population (thousand)	Laju Pertumbuhan Penduduk per Tahun 2020 (Sep) - 2021 (Jun) Annual Population Growth Rate (%) 2020 (Sep) - 2021 (Jun)
(1)	(2)	(3)
1. Gerokgak	99,13	2,16
2. Seririt	95,67	3,24
3. Busungbiu	53,90	3,08
4. Banjar	87,68	2,29
5. Sukasada	91,28	2,24
6. Buleleng	151,75	1,37
7. Sawan	82,26	3,49
8. Kubutambahan	70,11	2,59
9. Tejakula	74,87	3,39
<b>Kabupaten Buleleng</b>	<b>806,65</b>	<b>2,51</b>



Lanjutan Tabel/*Continued Table 3.1.1*

Kecamatan <i>Subdistrict</i>	Persentase Penduduk <i>Percentage of Total Population</i>	Kepadatan Penduduk per km <sup>2</sup> <i>Population Density per sq.km</i>
(1)	(4)	(5)
1. Gerokgak	12,29 %	278
2. Seririt	11,86 %	856
3. Busungbiu	6,68 %	274
4. Banjar	10,87 %	508
5. Sukasada	11,32 %	528
6. Buleleng	18,81 %	3 233
7. Sawan	10,20 %	889
8. Kubutambahan	8,69 %	593
9. Tejakula	9,28 %	766
<b>Kabupaten Buleleng</b>	<b>100,00 %</b>	<b>591</b>

Lanjutan Tabel/*Continued Table* 3.1.1

Kecamatan <i>Subdistrict</i>	Rasio Jenis Kelamin Penduduk <i>Population Sex Ratio</i>
(1)	(6)
1. Gerokgak	100,9
2. Seririt	99,6
3. Busungbiu	100,5
4. Banjar	100,9
5. Sukasada	100,8
6. Buleleng	101,1
7. Sawan	101,4
8. Kubutambahan	101,8
9. Tejakula	103,5
<b>Kabupaten Buleleng</b>	<b>101,1</b>

Catatan/*Note*: ...

Sumber/*Source*: Proyeksi Penduduk Interim berdasarkan data SP2020/ *Interim Population Projection based on SP2020 data*

**Tabel** 3.1.2 **Jumlah Penduduk Menurut Kelompok Umur dan Jenis Kelamin di Kabupaten Buleleng, 2021**  
**Table** *Population by Age Group and Sex in Buleleng Regency, 2021*

Kelompok Umur Age Groups	Jenis Kelamin/Sex		
	Laki-laki / Male	Perempuan / Female	Jumlah / Total
(1)	(2)	(3)	(4)
0-4	30 052	28 834	58 886
5-9	30 969	29 529	60 498
10-14	32 563	30 645	63 208
15-19	33 951	31 932	65 883
20-24	32 736	30 967	63 703
25-29	33 315	31 745	65 060
30-34	33 627	32 154	65 781
35-39	31 977	30 056	62 033
40-44	29 563	28 208	57 771
45-49	24 893	24 629	49 522
50-54	23 482	25 043	48 525
55-59	21 127	22 579	43 706
60-64	17 427	18 825	36 252
65-69	12 832	14 096	26 928
70-74	7 990	9 906	17 896
75+	9 040	11 953	20 993
<b>Kabupaten Buleleng</b>	<b>405 544</b>	<b>401 101</b>	<b>806 645</b>

Catatan/Note: --

Sumber/Source: Proyeksi Penduduk Interim berdasarkan data SP2020/ *Interim Population Projection based on SP2020 data*

**3.2 KETENAGAKERJAAN  
EMPLOYMENT**

**Tabel 3.2.1** Jumlah Penduduk Berumur 15 Tahun Keatas Menurut Jenis Kegiatan Selama Seminggu yang Lalu dan Jenis Kelamin di Kabupaten Buleleng, 2021  
*Population Aged 15 Years and Over by Type of Activity During The Previous Week and Sex in Buleleng Regency, 2021*

Kegiatan Utama <i>Main Activity</i>	Jenis Kelamin/Sex		
	Laki-Laki <i>Male</i>	Perempuan <i>Female</i>	Jumlah <i>Total</i>
(1)	(2)	(3)	(4)
<b>Angkatan Kerja</b> <i>Economically Active</i>	<b>204 188</b>	<b>171 986</b>	<b>376 174</b>
1. Bekerja/ <i>Working</i>	190 178	165 762	355 940
2. Pengangguran Terbuka <i>Unemployment</i>	14 010	6 224	20 234
<b>Bukan Angkatan Kerja</b> <i>Economically Inactive</i>	<b>49 951</b>	<b>88 601</b>	<b>138 552</b>
1. Sekolah/ <i>Attending School</i>	14 258	16 659	30 917
2. Mengurus Rumah Tangga <i>Housekeeping</i>	20 439	67 566	88 005
3. Lainnya/ <i>Others</i>	15 254	4 376	19 630
<b>Jumlah/Total</b>	<b>254 139</b>	<b>260 587</b>	<b>514 726</b>

Catatan/Note: ...

Sumber/Source: BPS, Survei Angkatan Kerja Nasional (Sakernas) Agustus/BPS-Statistics Indonesia, August National Labor Force Survey

**Tabel**  
**Table** 3.2.2

**Penduduk Berumur 15 Tahun ke Atas Menurut Pendidikan Tertinggi yang Ditamatkan dan Jenis Kegiatan Selama Seminggu yang Lalu di Kabupaten Buleleng, 2021**  
*Population 15 Years of Age and Over by Educational Attainment and Type of Activity During the Previous Week in Buleleng Regency, 2021*

Pendidikan Tertinggi yang Ditamatkan <sup>1</sup> <i>Educational Attainment<sup>1</sup></i>	Angkatan Kerja/ <i>Economically Active</i>			Persentase Bekerja terhadap Angkatan Kerja <i>Percentage of Working to Economically Active</i>
	Bekerja <i>Working</i>	Pengangguran <sup>2</sup> <i>Unemployment<sup>2</sup></i>	Jumlah Angkatan Kerja <i>Total of Economically Active</i>	
(1)	(2)	(3)	(4)	(5)
0	153 580	4 385	157 965	97,22
1	46 746	2 089	48 835	95,72
2	115 212	12 064	127 276	90,52
3	40 402	1 696	42 098	95,97
<b>Jumlah/Total</b>	<b>355 940</b>	<b>20 234</b>	<b>376 174</b>	<b>94,62</b>

Lanjutan Tabel/*Continued Table* 3.2.2

Pendidikan Tertinggi yang Ditamatkan <sup>1</sup> <i>Educational Attainment<sup>1</sup></i>	Bukan Angkatan Kerja <i>Not Economically Active</i>	Jumlah <i>Total</i>	Persentase Angkatan Kerja terhadap Penduduk Usia Kerja <i>Percentage of Economically Active to Working Age Population</i>
(1)	(6)	(7)	(8)
0	60 360	218 325	72,35
1	29 420	78 255	62,40
2	40 465	167 741	75,88
3	8 307	50 405	83,52
<b>Jumlah/Total</b>	<b>138 552</b>	<b>514 726</b>	<b>73,08</b>

- Catatan/Note:
- <sup>1</sup> 0. ≤ Sekolah Dasar (SD)/≤ *Primary School*
  - 1. Sekolah Menengah Pertama/*Junior High School*
  - 2. Sekolah Menengah Atas/*Senior High School*
  - 3. Perguruan Tinggi/*Collage*
  - <sup>2</sup> 1. Mencari pekerjaan/*Looking for work*
  - 2. Mempersiapkan usaha/*Establishing a new business/firm*
  - 3. Merasa tidak mungkin mendapat pekerjaan/*Hopeless of job*
  - 4. Sudah punya pekerjaan tetapi belum mulai bekerja/*Have a job in future start*

Sumber/Source: BPS, Survei Angkatan Kerja Nasional (Sakernas) Agustus/BPS-Statistics Indonesia, August National Labor Force Survey

**Tabel**  
**Table** 3.2.3**Penduduk Berumur 15 Tahun Ke Atas yang Bekerja Selama Seminggu yang Lalu Menurut Status Pekerjaan Utama dan Jenis Kelamin di Kabupaten Buleleng, 2021**  
**Population 15 Years of Age and Over who Worked During The Previous Week by Main Employment Status and Sex in Buleleng Regency, 2021**

<b>Status Pekerjaan Utama</b> <b>Main Employment Status</b>	<b>Laki-Laki</b> <b>Male</b>	<b>Perempuan</b> <b>Female</b>	<b>Jumlah</b> <b>Total</b>
(1)	(2)	(3)	(4)
Berusaha sendiri <i>Own account worker</i>	26 861	27 437	54 298
Berusaha dibantu buruh tidak tetap/buruh tidak dibayar <i>Employer assisted by temporary worker/unpaid worker</i>	40 366	38 408	78 774
Berusaha dibantu buruh tetap/buruh dibayar <i>Employer assisted by permanent worker/paid worker</i>	7 601	2 728	10 329
Buruh/Karyawan/Pegawai/ <i>Employee</i>	66 001	44 043	110 044
Pekerja bebas di pertanian <i>Agriculture casual worker</i>	11 069	5 771	16 840
Pekerja bebas di non pertanian <i>Non agriculture casual worker</i>	11 940	1 640	13 580
Pekerja keluarga/tak dibayar <i>Family worker/unpaid worker</i>	26 340	45 735	72 075
<b>Jumlah/Total</b>	<b>190 178</b>	<b>165 762</b>	<b>355 940</b>

Catatan/Note: ...

Sumber/Source: BPS, Survei Angkatan Kerja Nasional (Sakernas) Agustus/BPS-Statistics Indonesia, August National Labor Force Survey

04

**SOSIAL DAN KESEJAHTERAAN RAKYAT**  
**SOCIAL AND WELFARE**

**FASILITAS**  
**KESEHATAN**  
*MEDICAL FACILITY*

2021



**20** **PUSKEMAS**  
PUBLIC HEALTH CENTER  
**KABUPATEN BULELENG**  
*BULELENG REGENCY*

**9**

**RUMAH SAKIT UMUM**  
*GENERAL HOSPITAL*







**PENJELASAN TEKNIS**

1. Jalur pendidikan di Indonesia terdiri atas 1) pendidikan formal, 2) pendidikan nonformal, dan 3) pendidikan informal yang ketiganya dapat saling melengkapi dan memperkaya (undang-undang No. 20 Tahun 2013 tentang sistem pendidikan nasional).
2. Jenjang pendidikan formal terdiri atas pendidikan dasar, pendidikan menengah, dan pendidikan tinggi. Jenis pendidikan yang diajarkan mencakup pendidikan umum, kejuruan, akademik, profesi, vokasi, keagamaan, dan khusus.
3. Jenjang pendidikan formal terdiri atas pendidikan dasar, pendidikan menengah, dan pendidikan tinggi. Jenis pendidikan yang diajarkan mencakup pendidikan umum, kejuruan, akademik, profesi, vokasi, keagamaan, dan khusus.
4. Poliklinik adalah sarana kesehatan yang dipakai untuk sarana berobat jalan, biasanya berada dibawah pengawasan dokter/tenaga medis.
5. Puskesmas (Pusat Kesehatan Masyarakat) adalah unit pelaksana teknis dinas kesehatan kabupaten/kota yang mempunyai fungsi utama sebagai penyelenggara pelayanan kesehatan tingkat pertama. Wilayah kerja puskesmas maksimal adalah

**TECHNICAL NOTES**

1. *The education system in Indonesia consists of 1) a formal education, 2) non-formal education, and 3) informal education that all three can be complementary and enriching (law no. 20 year 2013 about the National Education Sistem).*
2. *The formal education level consists of primary education secondary education, and high education. The kind of education that taught consists of general education, vocational, academic, professional, religious, and spesific education.*
3. *The formal education level consists of basic education, secondary education and higher education. The type of education taught includes general education, honesty, academic, professional, vocational, religious, and special.*
4. *Polyclinic is a health facility in which to get outpatient services, usually under the control of doctor/ medical personnel.*
5. *Public health center is technical implementation unit of regency health department that have the primary function as a first-level health care providers. The working area standard of public health center is one district and to reach their working areas, public health centers have a service*

satu kecamatan dan untuk dapat menjangkau wilayah kerjanya, puskesmas mempunyai jaringan pelayanan yang meliputi unit puskesmas pembantu (pustu), unit puskesmas keliling (puskel), dan unit bidan desa/komunitas (peraturan menteri kesehatan RI No. 75 Tahun 2014 tentang pusat kesehatan masyarakat).

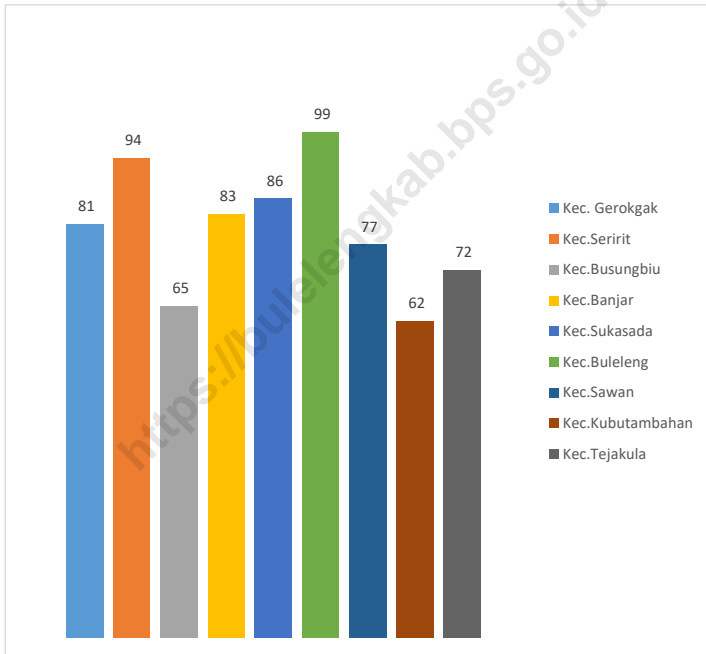
6. Keluhan Kesehatan adalah keadaan seseorang yang mengalami gangguan kesehatan atau kejiwaan, baik karena penyakit akut, penyakit kronis, kecelakaan, criminal, atau hal lain.
7. Data konsumsi/pengeluaran yang dikumpulkan pada Susenas Triwulan I-2014 dibagi menjadi dua kelompok, yaitu konsumsi makanan dan bukan makanan.
8. Konsumsi/pengeluaran makanan dirinci menjadi 215 komoditas, masing-masing dikumpulkan data kuantitas dan nilainya.
9. Untuk konsumsi bukan makanan, pada umumnya yang dikumpulkan hanya data nilainya, kecuali untuk beberapa jenis pengeluaran tertentu, seperti penggunaan listrik, air, gas, dan bahan bakar minyak (BBM) yang juga dikumpulkan kuantitasnya.

*network covering subsidiary of public health center, mobile public health center units, and midwife units (Regulation of the Minister of Health of Indonesia Number 75 year 2014 about Public Health Center).*

6. *Health complaint is a condition where a person has health or mental problems because of acute illness, chronically illness, accident, crimes, or others.*
7. *The data of consumption/expenditure collected in the First Quarter of 2014 Susenas are divided into two groups, namely food and non-food consumption.*
8. *Consumption/expenditure on food covers 215 commodities, both quantity data and values are collected.*
9. *For consumption of non-food, the data collected in general are only their values, except for certain types of expenditure, such as electricity, water, gas, and fuel, which are also collected for their quantity data.*

**Gambar** 4.1  
**Figures**

**Jumlah Posyandu Menurut Kecamatan, 2021**  
**Number of Posyandu by Subdistrict, 2021**



Sumber/Source : Dinas Kesehatan Kabupaten Buleleng / Health Department of Buleleng Regency



#### 4.1 PENDIDIKAN EDUCATION

**Tabel**  
**Table** 4.1.1

**Jumlah Sekolah, Guru, dan Murid Taman Kanak-Kanak (TK) di Bawah Kementerian Pendidikan dan Kebudayaan Menurut Kecamatan di Kabupaten Buleleng, 2020/2021 dan 2021/2022**  
**Number of Schools, Teachers, and Pupils in Kindergarten Under The Ministry of Education and Culture by Subdistrict in Buleleng Regency, 2020/2021 dan 2021/2022**

Kecamatan Subdistrict	Sekolah/Schools					
	Negeri/Public		Swasta/Private		Jumlah/Total	
	2020/2021	2021/2022	2020/2021	2021/2022	2020/2021	2021/2022
(1)	(2)	(3)	(4)	(5)	(6)	(7)
1. Gerokgak	2	2	15	16	17	18
2. Seririt	5	5	23	22	28	27
3. Busungbiu	2	2	16	16	18	18
4. Banjar	6	6	15	15	21	21
5. Sukasada	3	3	23	25	26	28
6. Buleleng	6	6	52	53	58	59
7. Sawan	-	-	21	21	21	21
8. Kubutambahan	4	4	12	11	16	15
9. Tejakula	2	2	11	11	13	13
<b>Kabupaten Buleleng</b>	<b>30</b>	<b>30</b>	<b>188</b>	<b>190</b>	<b>218</b>	<b>220</b>

Lanjutan Tabel/Continued Table 4.1.1

Kecamatan Subdistrict	Guru <sup>1</sup> /Teachers <sup>1</sup>					
	Negeri/Public		Swasta/Private		Jumlah/Total	
	2020/2021	2021/2022	2020/2021	2021/2022	2020/2021	2021/2022
(1)	(8)	(9)	(10)	(11)	(12)	(13)
1. Gerokgak	14	12	50	46	64	58
2. Seririt	26	22	65	61	91	83
3. Busungbiu	13	11	31	34	44	45
4. Banjar	37	29	43	47	80	76
5. Sukasada	15	11	85	92	100	103
6. Buleleng	46	40	243	242	289	282
7. Sawan	-	-	61	61	61	61
8. Kubutambahan	15	13	36	31	51	44
9. Tejakula	17	14	26	27	43	41
<b>Kabupaten Buleleng</b>	<b>183</b>	<b>152</b>	<b>640</b>	<b>641</b>	<b>823</b>	<b>793</b>

Lanjutan Tabel/*Continued Table* 4.1.1

Kecamatan Subdistrict	Murid/Pupils					
	Negeri/Public		Swasta/Private		Jumlah/Total	
	2020/2021	2021/2022	2020/2021	2021/2022	2020/2021	2021/2022
(1)	(14)	(15)	(16)	(17)	(18)	(19)
1. Gerokgak	188	152	618	583	806	735
2. Seririt	248	224	880	760	1 128	984
3. Busungbiu	161	123	367	315	528	438
4. Banjar	339	312	642	561	981	873
5. Sukasada	136	105	998	868	1 134	973
6. Buleleng	445	422	2 663	2 202	3 108	2 624
7. Sawan	-	-	753	659	753	659
8. Kubutambahan	163	144	416	336	579	480
9. Tejakula	154	122	533	480	687	602
<b>Kabupaten Buleleng</b>	<b>1 834</b>	<b>1 604</b>	<b>7 870</b>	<b>6 764</b>	<b>9 704</b>	<b>8 368</b>

Catatan/Note: Jumlah guru termasuk kepala sekolah dan guru/ *The total of teachers including headmaster and teacher*

Sumber/Source: Kementerian Pendidikan dan Kebudayaan, data semester ganjil 2020/ *Ministry of Educations and Culture, 2020 odd semester data*



**Tabel**  
**Table** 4.1.2

**Jumlah Sekolah, Guru, dan Murid Raudatul Athfal (RA)  
di Bawah Kementerian Agama Menurut Kecamatan di  
Kabupaten Buleleng, 2020/2021 dan 2021/2022**  
*Number of Schools, Teachers, and Pupils in Raudatul Athfal  
(RA) Under The Ministry of Religious Affairs by Subdistrict in  
Buleleng Regency, 2020/2021 dan 2021/2022*

Kecamatan Subdistrict	Sekolah/Schools		Guru/Teachers		Murid/Pupils	
	2020/2021	2021/2022	2020/2021	2021/2022	2020/2021	2021/2022
(1)	(2)	(3)	(4)	(5)	(6)	(7)
1. Gerokgak	15	15	67	69	934	844
2. Seririt	2	2	10	9	130	132
3. Busungbiu	-	-	-	-	-	-
4. Banjar	1	1	5	4	38	38
5. Sukasada	5	5	18	22	244	237
6. Buleleng	3	3	23	18	226	179
7. Sawan	-	-	-	-	-	-
8. Kubutambahan	-	-	-	-	-	-
9. Tejakula	-	-	-	-	-	-
<b>Kabupaten Buleleng</b>	<b>26</b>	<b>26</b>	<b>123</b>	<b>122</b>	<b>1 572</b>	<b>1 430</b>

Catatan/Note: Seluruh Raudatul Athfal (RA) berstatus swasta/All Raudatul Athfal (RA) are private

Sumber/Source: Kementerian Agama, EMIS, Data Semester Ganjil/ Ministry of Religious Affairs, EMIS, Odd Semester Data

**Tabel** 4.1.3  
**Table**

**Jumlah Sekolah, Guru, dan Murid Sekolah Dasar (SD)  
di Bawah Kementerian Pendidikan dan Kebudayaan  
Menurut Kecamatan di Kabupaten Buleleng, 2020/2021  
dan 2021/2022**

*Number of Schools, Teachers, and Pupils in Primary Schools  
Under The Ministry of Education and Culture by Subdistrict  
in Buleleng Regency, 2020/2021 dan 2021/2022*

Kecamatan Subdistrict	Sekolah/Schools					
	Negeri/Public		Swasta/Private		Jumlah/Total	
	2020/2021	2021/2022	2020/2021	2021/2022	2020/2021	2021/2022
(1)	(2)	(3)	(4)	(5)	(6)	(7)
1. Gerokgak	45	45	-	-	45	45
2. Seririt	50	50	-	-	50	50
3. Busungbiu	45	45	-	-	46	45
4. Banjar	59	59	-	-	59	59
5. Sukasada	58	58	1	2	59	60
6. Buleleng	76	69	7	7	83	76
7. Sawan	48	46	-	-	48	46
8. Kubutambahan	47	45	-	-	47	45
9. Tejakula	47	41	-	-	47	41
<b>Kabupaten Buleleng</b>	<b>475</b>	<b>458</b>	<b>8</b>	<b>9</b>	<b>484</b>	<b>467</b>

Lanjutan Tabel/Continued Table 4.1.3

Kecamatan Subdistrict	Guru <sup>1</sup> /Teachers <sup>1</sup>					
	Negeri/Public		Swasta/Private		Jumlah/Total	
	2020/2021	2021/2022	2020/2021	2021/2022	2020/2021	2021/2022
(1)	(8)	(9)	(10)	(11)	(12)	(13)
1. Gerokgak	388	388	-	-	388	388
2. Seririt	459	429	-	-	459	429
3. Busungbiu	360	359	-	-	364	359
4. Banjar	513	501	-	-	513	501
5. Sukasada	546	539	14	16	560	555
6. Buleleng	815	778	97	101	912	879
7. Sawan	443	435	-	-	443	435
8. Kubutambahan	420	415	-	-	420	415
9. Tejakula	365	354	-	-	365	354
<b>Kabupaten Buleleng</b>	<b>4 309</b>	<b>4 198</b>	<b>111</b>	<b>117</b>	<b>4 424</b>	<b>4 315</b>

Lanjutan Tabel/*Continued Table* 4.1.3

Kecamatan Subdistrict	Murid/Pupils					
	Negeri/Public		Swasta/Private		Jumlah/Total	
	2020/2021	2021/2022	2020/2021	2021/2022	2020/2021	2021/2022
(1)	(14)	(15)	(16)	(17)	(18)	(19)
1. Gerokgak	7 851	7 789	-	-	7 851	7 789
2. Seririt	7 159	7 202	-	-	7 159	7 202
3. Busungbiu	4 101	4 117	-	-	4 135	4 117
4. Banjar	7 467	7 390	-	-	7 467	7 390
5. Sukasada	7 838	7 982	236	264	8 074	8 246
6. Buleleng	12 782	12 749	1 423	1 414	14 205	14 163
7. Sawan	6 927	6 991	-	-	6 927	6 991
8. Kubutambahan	6 578	6 606	-	-	6 578	6 606
9. Tejakula	6 326	6 660	-	-	6 326	6 660
<b>Kabupaten Buleleng</b>	<b>67 029</b>	<b>67 486</b>	<b>1 659</b>	<b>1 678</b>	<b>68 722</b>	<b>69 164</b>

Catatan/Note: <sup>1</sup> Jumlah guru termasuk kepala sekolah dan guru/*The total of teachers including headmaster and teacher*  
 Sumber/Source: - Kementerian Pendidikan dan Kebudayaan, Sistem Data Pokok Pendidikan, data semester ganjil/ *Ministry of Educations and Culture, Basic Education Data System, odd semester*  
 - Kementerian Pendidikan, Kebudayaan, Riset, dan Teknologi, Sistem Data Pokok Pendidikan, data semester ganjil 2021/ *Ministry of Education, Culture, Research, and Technology, Basic Education Data System, odd semester 2021*

**Tabel**  
**Table** 4.1.4

**Jumlah Sekolah, Guru, dan Murid Madrasah Ibtidaiyah (MI) di Bawah Kementerian Agama Menurut Kecamatan Menurut Kecamatan di Kabupaten Buleleng, 2020/2021 dan 2021/2022**

**Number of Schools, Teachers, and Pupils in Madrasah Ibtidaiyah (MI) Under The Ministry of Religious Affairs by Subdistrict in Buleleng Regency, 2020/2021 dan 2021/2022**

Kecamatan Subdistrict	Sekolah/Schools					
	Negeri/Public		Swasta/Private		Jumlah/Total	
	2020/2021	2021/2022	2020/2021	2021/2022	2020/2021	2021/2022
(1)	(2)	(3)	(4)	(5)	(6)	(7)
1. Gerokgak	3	3	9	9	12	12
2. Seririt	-	-	4	4	4	4
3. Busungbiu	-	-	-	-	-	-
4. Banjar	-	-	1	1	1	1
5. Sukasada	1	1	2	2	3	3
6. Buleleng	1	1	3	3	4	4
7. Sawan	-	-	-	-	-	-
8. Kubutambahan	-	-	-	-	-	-
9. Tejakula	-	-	1	1	1	1
<b>Kabupaten Buleleng</b>	<b>5</b>	<b>5</b>	<b>20</b>	<b>20</b>	<b>25</b>	<b>25</b>

Lanjutan Tabel/*Continued Table* 4.1.4

Kecamatan Subdistrict	Guru <sup>1</sup> /Teachers <sup>1</sup>					
	Negeri/Public		Swasta/Private		Jumlah/Total	
	2020/2021	2021/2022	2020/2021	2021/2022	2020/2021	2021/2022
(1)	(8)	(9)	(10)	(11)	(12)	(13)
1. Gerokgak	63	97	107	118	170	215
2. Seririt	-	-	40	45	40	45
3. Busungbiu	-	-	-	-	-	-
4. Banjar	-	-	12	11	12	11
5. Sukasada	23	33	30	27	53	60
6. Buleleng	28	41	46	48	74	89
7. Sawan	-	-	-	-	-	-
8. Kubutambahan	-	-	-	-	-	-
9. Tejakula	-	-	3	8	3	8
<b>Kabupaten Buleleng</b>	<b>114</b>	<b>171</b>	<b>238</b>	<b>257</b>	<b>352</b>	<b>428</b>

Lanjutan Tabel/Continued Table 4.1.4

Kecamatan Subdistrict	Murid/Pupils					
	Negeri/Public		Swasta/Private		Jumlah/Total	
	2020/2021	2021/2022	2020/2021	2021/2022	2020/2021	2021/2022
(1)	(14)	(15)	(16)	(17)	(18)	(19)
1. Gerokgak	999	1 047	1 393	1 312	2 392	2 359
2. Seririt	-	-	551	570	551	570
3. Busungbiu	-	-	-	-	-	-
4. Banjar	-	-	152	148	152	148
5. Sukasada	1	325	307	298	308	623
6. Buleleng	538	529	640	632	1 178	1 161
7. Sawan	-	-	-	-	-	-
8. Kubutambahan	-	-	-	-	-	-
9. Tejakula	-	-	21	40	21	40
<b>Kabupaten Buleleng</b>	<b>1 538</b>	<b>1 901</b>	<b>3 064</b>	<b>3 000</b>	<b>4 602</b>	<b>4 901</b>

Catatan/Note: <sup>1</sup> Jumlah guru termasuk kepala sekolah dan guru/The total of teachers including headmaster and teacher

Sumber/Source: - Kementerian Agama, EMIS, Data Semester Ganjil/ Ministry of Religious Affairs, EMIS, Odd Semester Data

**Tabel**  
**Table** 4.1.5

**Jumlah Sekolah, Guru, dan Murid Sekolah Menengah Pertama (SMP) di Bawah Kementerian Pendidikan dan Kebudayaan Menurut Kecamatan di Kabupaten Buleleng, 2020/2021 dan 2021/2022**  
***Number of Schools, Teachers, and Pupils in Lower Secondary Schools Under The Ministry of Education and Culture by Subdistrict in Buleleng Regency, 2020/2021 dan 2021/2022***

Kecamatan Subdistrict	Sekolah/Schools					
	Negeri/Public		Swasta/Private		Jumlah/Total	
	2020/2021	2021/2022	2020/2021	2021/2022	2020/2021	2021/2022
(1)	(2)	(3)	(4)	(5)	(6)	(7)
1. Gerokgak	6	6	2	2	8	8
2. Seririt	4	4	3	2	7	6
3. Busungbiu	5	5	1	-	6	5
4. Banjar	7	7	-	-	7	7
5. Sukasada	7	7	3	2	10	9
6. Buleleng	8	8	9	9	17	17
7. Sawan	5	5	1	1	6	6
8. Kubutambahan	8	8	-	-	8	8
9. Tejakula	6	6	-	-	6	6
<b>Kabupaten Buleleng</b>	<b>56</b>	<b>56</b>	<b>19</b>	<b>16</b>	<b>75</b>	<b>72</b>



Lanjutan Tabel/Continued Table 4.1.5

Kecamatan Subdistrict	Guru <sup>1</sup> /Teachers <sup>1</sup>					
	Negeri/Public		Swasta/Private		Jumlah/Total	
	2020/2021	2021/2022	2020/2021	2021/2022	2020/2021	2021/2022
(1)	(8)	(9)	(10)	(11)	(12)	(13)
1. Gerokgak	182	181	14	11	196	192
2. Seririt	154	157	19	15	173	172
3. Busungbiu	118	114	3	-	121	114
4. Banjar	222	209	-	-	222	209
5. Sukasada	155	164	26	19	181	183
6. Buleleng	426	426	94	86	520	512
7. Sawan	187	178	3	4	190	182
8. Kubutambahan	193	190	-	-	193	190
9. Tejakula	147	148	-	-	147	148
<b>Kabupaten Buleleng</b>	<b>1 784</b>	<b>1 767</b>	<b>159</b>	<b>135</b>	<b>1 943</b>	<b>1 902</b>

Lanjutan Tabel/*Continued Table 4.1.5*

Kecamatan Subdistrict	Murid/Pupils					
	Negeri/Public		Swasta/Private		Jumlah/Total	
	2020/2021	2021/2022	2020/2021	2021/2022	2020/2021	2021/2022
(1)	(14)	(15)	(16)	(17)	(18)	(19)
1. Gerokgak	3 415	3 528	171	144	3 586	3 672
2. Seririt	2 926	3 160	164	99	3 090	3 259
3. Busungbiu	2 035	2 199	7	-	2 042	2 199
4. Banjar	3 654	3 910	-	-	3 654	3 910
5. Sukasada	2 589	2 845	357	306	2 946	3 151
6. Buleleng	7 654	7 799	695	582	8 349	8 381
7. Sawan	2 896	3 023	131	108	3 027	3 131
8. Kubutambahan	3 070	3 087	-	-	3 070	3 087
9. Tejakula	2 923	3 004	-	-	2 923	3 004
<b>Kabupaten Buleleng</b>	<b>31 162</b>	<b>32 555</b>	<b>1 525</b>	<b>1 239</b>	<b>32 687</b>	<b>33 794</b>

Catatan/Note: <sup>1</sup> Jumlah guru termasuk kepala sekolah dan guru/*The total of teachers including headmaster and teacher*  
 Sumber/Source: - Kementerian Pendidikan dan Kebudayaan, Sistem Data Pokok Pendidikan, data semester ganjil/ *Ministry of Educations and Culture, Basic Education Data System, odd semester*  
 - Kementerian Pendidikan, Kebudayaan, Riset, dan Teknologi, Sistem Data Pokok Pendidikan, data semester ganjil 2021/ *Ministry of Education, Culture, Research, and Technology, Basic Education Data System, odd semester 2021*

**Tabel**  
**Table 4.1.6**

**Jumlah Sekolah, Guru, dan Murid Madrasah Tsanawiyah (MTs) di Bawah Kementerian Agama Menurut Kecamatan di Kabupaten Buleleng, 2020/2021 dan 2021/2022**  
**Number of Schools, Teachers, and Pupils in Madrasah Tsanawiyah (MTs) Under The Ministry of Religious Affairs by Subdistrict in Buleleng Regency , 2020/2021 dan 2021/2022**

Kecamatan Subdistrict	Sekolah/Schools					
	Negeri/Public		Swasta/Private		Jumlah/Total	
	2020/2021	2021/2022	2020/2021	2021/2022	2020/2021	2021/2022
(1)	(2)	(3)	(4)	(5)	(6)	(7)
1. Gerokgak	1	1	5	5	6	6
2. Seririt	1	1	-	-	1	1
3. Busungbiu	-	-	-	-	-	-
4. Banjar	-	-	-	-	-	-
5. Sukasada	-	-	3	3	3	3
6. Buleleng	-	-	2	2	2	2
7. Sawan	-	-	-	-	-	-
8. Kubutambahan	-	-	-	-	-	-
9. Tejakula	-	-	-	-	-	-
<b>Kabupaten Buleleng</b>	<b>2</b>	<b>2</b>	<b>10</b>	<b>10</b>	<b>12</b>	<b>12</b>

Lanjutan Tabel/*Continued Table* 4.1.6

Kecamatan Subdistrict	Guru <sup>1</sup> /Teachers <sup>1</sup>					
	Negeri/Public		Swasta/Private		Jumlah/Total	
	2020/2021	2021/2022	2020/2021	2021/2022	2020/2021	2021/2022
(1)	(2)	(3)	(4)	(5)	(6)	(7)
1. Gerogkak	45	69	61	77	106	146
2. Seririt	27	43	-	-	27	43
3. Busungbiu	-	-	-	-	-	-
4. Banjar	-	-	-	-	-	-
5. Sukasada	-	-	37	37	37	37
6. Buleleng	-	-	28	25	28	25
7. Sawan	-	-	-	-	-	-
8. Kubutambahan	-	-	-	-	-	-
9. Tejakula	-	-	-	-	-	-
<b>Kabupaten Buleleng</b>	<b>72</b>	<b>112</b>	<b>126</b>	<b>139</b>	<b>198</b>	<b>251</b>

Lanjutan Tabel/Continued Table 4.1.6

Kecamatan Subdistrict	Murid/Pupils					
	Negeri/Public		Swasta/Private		Jumlah/Total	
	2020/2021	2021/2022	2020/2021	2021/2022	2020/2021	2021/2022
(1)	(14)	(15)	(16)	(17)	(18)	(19)
1. Gerokgak	479	466	362	491	841	957
2. Seririt	212	244	-	-	212	244
3. Busungbiu	-	-	-	-	-	-
4. Banjar	-	-	-	-	-	-
5. Sukasada	-	-	226	182	226	182
6. Buleleng	-	-	69	226	69	226
7. Sawan	-	-	-	-	-	-
8. Kubutambahan	-	-	-	-	-	-
9. Tejakula	-	-	-	-	-	-
<b>Kabupaten Buleleng</b>	<b>691</b>	<b>710</b>	<b>657</b>	<b>899</b>	<b>1 348</b>	<b>1 609</b>

Catatan/Note: <sup>1</sup> Jumlah guru termasuk kepala sekolah dan guru/The total of teachers including headmaster and teacher  
 Sumber/Source: Kementerian Agama, EMIS, Data Semester Ganjil/ Ministry of Religious Affairs, EMIS, Odd Semester Data

**Tabel**  
**Table** 4.1.7

**Jumlah Sekolah, Guru, dan Murid Sekolah Menengah Atas (SMA) di Bawah Kementerian Pendidikan dan Kebudayaan Menurut Kecamatan di Kabupaten Buleleng, 2020/2021 dan 2021/2022**  
***Number of Schools, Teachers, and Pupils in Upper Secondary Schools Under The Ministry of Education and Culture by Subdistrict in Buleleng Regency, 2020/2021 dan 2021/2022***

Kecamatan Subdistrict	Sekolah/Schools					
	Negeri/Public		Swasta/Private		Jumlah/Total	
	2020/2021	2021/2022	2020/2021	2021/2022	2020/2021	2021/2022
(1)	(2)	(3)	(4)	(5)	(6)	(7)
1. Gerokgak	2	2	-	-	2	2
2. Seririt	1	1	2	2	3	3
3. Busungbiu	2	2	-	-	2	2
4. Banjar	2	2	1	1	3	3
5. Sukasada	1	1	2	2	3	3
6. Buleleng	4	4	7	7	11	11
7. Sawan	1	1	1	1	2	2
8. Kubutambahan	2	2	1	1	3	3
9. Tejakula	3	2	-	-	3	2
<b>Kabupaten Buleleng</b>	<b>18</b>	<b>17</b>	<b>14</b>	<b>14</b>	<b>32</b>	<b>31</b>

Lanjutan Tabel/Continued Table 4.1.7

Kecamatan Subdistrict	Guru <sup>1</sup> /Teachers <sup>1</sup>					
	Negeri/Public		Swasta/Private		Jumlah/Total	
	2020/2021	2021/2022	2020/2021	2021/2022	2020/2021	2021/2022
(1)	(8)	(9)	(10)	(11)	(12)	(13)
1. Gerokgak	85	79	-	-	85	79
2. Seririt	49	41	31	15	80	56
3. Busungbiu	79	82	-	-	79	82
4. Banjar	102	102	16	16	118	118
5. Sukasada	36	35	28	27	64	62
6. Buleleng	278	277	116	93	394	370
7. Sawan	45	42	11	7	56	49
8. Kubutambahan	77	82	18	18	95	100
9. Tejakula	86	70	-	-	86	70
<b>Kabupaten Buleleng</b>	<b>837</b>	<b>810</b>	<b>220</b>	<b>176</b>	<b>1 057</b>	<b>986</b>

Lanjutan Tabel/*Continued Table 4.1.7*

Kecamatan Subdistrict	Murid/Pupils					
	Negeri/Public		Swasta/Private		Jumlah/Total	
	2020/2021	2021/2022	2020/2021	2021/2022	2020/2021	2021/2022
(1)	(14)	(15)	(16)	(17)	(18)	(19)
1. Gerokgak	1 209	1 206	-	-	1 209	1 206
2. Seririt	785	799	451	339	1 236	1 138
3. Busungbiu	1 151	1 135	-	-	1 151	1 135
4. Banjar	1 881	1 816	232	153	2 113	1 969
5. Sukasada	494	482	441	575	935	1 057
6. Buleleng	4 255	4 322	914	749	5 169	5 071
7. Sawan	688	662	135	96	823	758
8. Kubutambahan	1 285	1 259	260	254	1 545	1 513
9. Tejakula	1 320	1 227	-	-	1 320	1 227
<b>Kabupaten Buleleng</b>	<b>13 068</b>	<b>12 908</b>	<b>2 433</b>	<b>2 166</b>	<b>15 501</b>	<b>15 074</b>

Catatan/Note: <sup>1</sup> Jumlah guru termasuk kepala sekolah dan guru/*The total of teachers including headmaster and teacher*  
 Sumber/Source: Kementerian Pendidikan, Kebudayaan, Riset, dan Teknologi, Sistem Data Pokok Pendidikan, data semester ganjil 2021/ *Ministry of Education, Culture, Research, and Technology, Basic Education Data System, odd semester 2021*



**Tabel**  
**Table 4.1.8**

**Jumlah Sekolah, Guru, dan Murid Sekolah Menengah Kejuruan (SMK) di Bawah Kementerian Pendidikan dan Kebudayaan Menurut Kecamatan di Kabupaten Buleleng, 2020/2021 dan 2021/2022**

***Number of Schools, Teachers, and Pupils in Vocational High Schools Under The Ministry of Education and Culture by Subdistrict in Buleleng Regency, 2020/2021 dan 2021/2022***

Kecamatan Subdistrict	Sekolah/Schools					
	Negeri/Public		Swasta/Private		Jumlah/Total	
	2020/2021	2021/2022	2020/2021	2021/2022	2020/2021	2021/2022
(1)	(2)	(3)	(4)	(5)	(6)	(7)
1. Gerokgak	1	1	3	3	4	4
2. Seririt	2	2	1	1	3	3
3. Busungbiu	1	1	-	-	1	1
4. Banjar	-	-	-	1	-	1
5. Sukasada	1	1	3	3	4	4
6. Buleleng	3	3	4	4	7	7
7. Sawan	1	1	2	2	3	3
8. Kubutambahan	2	2	-	-	2	2
9. Tejakula	2	2	-	-	2	2
<b>Kabupaten Buleleng</b>	<b>13</b>	<b>13</b>	<b>13</b>	<b>14</b>	<b>26</b>	<b>27</b>

Lanjutan Tabel/*Continued Table* 4.1.8

Kecamatan <i>Subdistrict</i>	Guru <sup>1</sup> / <i>Teachers</i> <sup>1</sup>					
	Negeri/ <i>Public</i>		Swasta/ <i>Private</i>		Jumlah/ <i>Total</i>	
	2020/2021	2021/2022	2020/2021	2021/2022	2020/2021	2021/2022
(1)	(2)	(3)	(4)	(5)	(6)	(7)
1. Gerokgak	46	50	45	39	91	89
2. Seririt	105	103	16	12	121	115
3. Busungbiu	31	35	-	-	31	35
4. Banjar	-	-	-	12	-	12
5. Sukasada	89	86	48	42	137	128
6. Buleleng	344	332	71	62	415	394
7. Sawan	49	53	19	20	68	73
8. Kubutambahan	92	92	-	-	92	92
9. Tejakula	66	69	-	-	66	69
<b>Kabupaten Buleleng</b>	<b>822</b>	<b>820</b>	<b>199</b>	<b>187</b>	<b>1 021</b>	<b>1 007</b>

Lanjutan Tabel/Continued Table 4.1.8

Kecamatan Subdistrict	Murid/Pupils					
	Negeri/Public		Swasta/Private		Jumlah/Total	
	2020/2021	2021/2022	2020/2021	2021/2022	2020/2021	2021/2022
(1)	(14)	(15)	(16)	(17)	(18)	(19)
1. Gerokgak	870	837	704	667	1 574	1 504
2. Seririt	1 735	1 852	75	85	1 810	1 937
3. Busungbiu	505	447	-	-	505	447
4. Banjar	-	-	-	211	-	211
5. Sukasada	1 303	1 845	552	538	1 855	2 383
6. Buleleng	5 014	6 648	968	777	5 982	7 425
7. Sawan	968	1 315	174	133	1 142	1 448
8. Kubutambahan	1 386	1 739	-	-	1 386	1 739
9. Tejakula	874	930	-	-	874	930
<b>Kabupaten Buleleng</b>	<b>12 655</b>	<b>15 613</b>	<b>2 473</b>	<b>2 411</b>	<b>15 128</b>	<b>18 024</b>

Catatan/Note: <sup>1</sup> Guru yang mengajar di 2 sekolah atau lebih dihitung di masing-masing sekolah. Jumlah guru termasuk kepala sekolah dan guru/The teacher who taught in two schools or more counted in every school. The total of teachers including headmaster and teacher

Sumber/Source: Kementerian Pendidikan, Kebudayaan, Riset, dan Teknologi, Sistem Data Pokok Pendidikan, data semester ganjil 2021/ Ministry of Education, Culture, Research, and Technology, Basic Education Data System, odd semester 2021

**Tabel**  
**Table** 4.1.9

**Jumlah Sekolah, Guru, dan Murid Madrasah Aliyah (MA)  
di Bawah Kementerian Agama Menurut Kecamatan di  
Kabupaten Buleleng, 2020/2021 dan 2021/2022**  
*Number of Schools, Teachers, and Pupils in Madrasah Aliyah  
(MA) Under the Ministry of Religious Affairs by Subdistrict in  
Buleleng Regency, 2020/2021 dan 2021/2022*

Kecamatan Subdistrict	Sekolah/Schools					
	Negeri/Public		Swasta/Private		Jumlah/Total	
	2020/2021	2021/2022	2020/2021	2021/2022	2020/2021	2021/2022
(1)	(2)	(3)	(4)	(5)	(6)	(7)
1. Gerokgak	1	1	2	3	3	4
2. Seririt	-	-	-	-	-	-
3. Busungbiu	-	-	-	-	-	-
4. Banjar	-	-	-	-	-	-
5. Sukasada	-	-	2	2	2	2
6. Buleleng	-	-	1	1	1	1
7. Sawan	-	-	-	-	-	-
8. Kubutambahan	-	-	-	-	-	-
9. Tejakula	-	-	-	-	-	-
<b>Kabupaten Buleleng</b>	<b>1</b>	<b>1</b>	<b>5</b>	<b>6</b>	<b>6</b>	<b>7</b>

Lanjutan Tabel/*Continued Table 4.1.9*

Kecamatan Subdistrict	Guru <sup>1</sup> /Teachers <sup>1</sup>					
	Negeri/Public		Swasta/Private		Jumlah/Total	
	2020/2021	2021/2022	2020/2021	2021/2022	2020/2021	2021/2022
(1)	(8)	(9)	(10)	(11)	(12)	(13)
1. Gerokgak	42	59	31	43	73	102
2. Seririt	-	-	-	-	-	-
3. Busungbiu	-	-	-	-	-	-
4. Banjar	-	-	-	-	-	-
5. Sukasada	-	-	32	30	32	30
6. Buleleng	-	-	10	10	10	10
7. Sawan	-	-	-	-	-	-
8. Kubutambahan	-	-	-	-	-	-
9. Tejakula	-	-	-	-	-	-
<b>Kabupaten Buleleng</b>	<b>42</b>	<b>59</b>	<b>73</b>	<b>83</b>	<b>115</b>	<b>142</b>

Lanjutan Tabel/*Continued Table* 4.1.9

Kecamatan Subdistrict	Murid/Pupils					
	Negeri/Public		Swasta/Private		Jumlah/Total	
	2020/2021	2021/2022	2020/2021	2021/2022	2020/2021	2021/2022
(1)	(14)	(15)	(16)	(17)	(18)	(19)
1. Gerokgak	576	567	148	140	724	707
2. Seririt	-	-	-	-	-	-
3. Busungbiu	-	-	-	-	-	-
4. Banjar	-	-	-	-	-	-
5. Sukasada	-	-	170	174	170	174
6. Buleleng	-	-	45	47	45	47
7. Sawan	-	-	-	-	-	-
8. Kubutambahan	-	-	-	-	-	-
9. Tejakula	-	-	-	-	-	-
<b>Kabupaten Buleleng</b>	<b>576</b>	<b>567</b>	<b>363</b>	<b>361</b>	<b>939</b>	<b>928</b>

Catatan/Note: ...

Sumber/Source: Kementerian Agama, EMIS, Data Semester Ganjil/ Ministry of Religious Affairs, EMIS, Odd Semester Data

**Tabel 4.1.10** Jumlah Desa<sup>1</sup>/Kelurahan yang Memiliki Fasilitas Sekolah Menurut Kecamatan dan Tingkat Pendidikan di Kabupaten Buleleng, 2019–2021  
**Number of Villages<sup>1</sup> Having Educational Facilities by Subdistrict and Educational Level in Buleleng Regency, 2019– 2021**

Kecamatan Subdistrict	SD Primary School		
	2019	2020	2021
(1)	(2)	(3)	(4)
1. Gerokgak	14	14	14
2. Seririt	21	21	21
3. Busungbiu	15	15	15
4. Banjar	17	17	17
5. Sukasada	15	15	15
6. Buleleng	28	28	28
7. Sawan	14	14	14
8. Kubutambahan	13	13	13
9. Tejakula	10	10	10
<b>Kabupaten Buleleng</b>	<b>147</b>	<b>147</b>	<b>147</b>

Lanjutan Tabel/*Continued Table* 4.1.10

Kecamatan Subdistrict	SMP Junior High School		
	2019	2020	2021
(1)	(5)	(6)	(7)
1. Gerokgak	9	8	8
2. Seririt	5	6	6
3. Busungbiu	6	6	7
4. Banjar	7	7	7
5. Sukasada	10	10	10
6. Buleleng	12	12	12
7. Sawan	6	6	6
8. Kubutambahan	7	7	7
9. Tejakula	6	6	6
<b>Kabupaten Buleleng</b>	<b>68</b>	<b>68</b>	<b>69</b>



Lanjutan Tabel/*Continued Table* 4.1.10

Kecamatan Subdistrict	SMA Senior High School		
	2019	2020	2021
(1)	(8)	(9)	(10)
1. Gerokgak	4	4	4
2. Seririt	3	3	3
3. Busungbiu	2	2	2
4. Banjar	3	3	3
5. Sukasada	5	5	5
6. Buleleng	10	9	9
7. Sawan	2	2	2
8. Kubutambahan	2	2	2
9. Tejakula	3	3	2
<b>Kabupaten Buleleng</b>	<b>34</b>	<b>33</b>	<b>32</b>

Lanjutan Tabel/*Continued Table* 4.1.10

Kecamatan Subdistrict	SMK Vocational School		
	2019	2020	2021
(1)	(11)	(12)	(13)
1. Gerokgak	3	3	3
2. Seririt	3	4	3
3. Busungbiu	1	1	1
4. Banjar	–	1	1
5. Sukasada	3	3	3
6. Buleleng	8	6	7
7. Sawan	3	3	3
8. Kubutambahan	1	1	1
9. Tejakula	2	1	2
<b>Kabupaten Buleleng</b>	<b>24</b>	<b>23</b>	<b>24</b>

Lanjutan Tabel/*Continued Table* 4.1.10

Kecamatan Subdistrict	Perguruan Tinggi University		
	2019	2020	2021
(1)	(14)	(15)	(16)
1. Gerokgak	1	1	1
2. Seririt	–	–	–
3. Busungbiu	–	–	–
4. Banjar	–	–	–
5. Sukasada	1	–	1
6. Buleleng	4	4	5
7. Sawan	1	1	1
8. Kubutambahan	–	–	–
9. Tejakula	–	–	–
<b>Kabupaten Buleleng</b>	<b>7</b>	<b>6</b>	<b>8</b>

Catatan/Note: <sup>1</sup> Desa pada tabel ini termasuk Unit Permukiman Transmigrasi (UPT) yang masih dibina oleh kementerian terkait dan nagari di Provinsi Sumatera Barat/Villages in this table include Transmigration Settlement Unit which is still fostered by the relevant ministries and the nagari in the Province of Sumatera Barat

Sumber/Source: BPS, Pendataan Potensi Desa (Podes)/ BPS-Statistics Indonesia, Village Potential Data Collection

**Tabel**  
**Table** 4.1.11

**Angka Partisipasi Murni (APM) dan Angka Partisipasi Kasar (APK) Menurut Jenjang Pendidikan di Kabupaten Buleleng, 2020 dan 2021**  
**Net Participation Rates and Gross Participation Rates by Educational Level in Buleleng Regency, 2020 and 2021**

Jenjang Pendidikan Educational Level	Angka Partisipasi Murni (APM) Net Participation Rates		Angka Partisipasi Kasar (APK) Gross Participation Rates	
	2020	2021	2020	2021
(1)	(2)	(3)	(4)	(5)
SD/MI/Sederajat Primary School	95,16	94,45	101,28	101,24
SMP/MTs/Sederajat Lower Secondary School	86,40	87,15	95,26	102,99
SMA/SMK/MA/ Sederajat Upper Secondary School	79,81	79,22	98,72	97,43

Catatan/Note: ...

Sumber/Source: BPS, Survei Sosial Ekonomi Nasional (Susenas)/BPS-Statistics Indonesia, National Socioeconomic Survey

**Tabel**  
**Table** 4.1.12

**Persentase Penduduk Berumur 15 Tahun ke Atas yang Melek Huruf Menurut Kelompok Umur di Kabupaten Buleleng, 2020 dan 2021**  
**Percentage of Literate People Aged 15 Years and Over by Age Group in Buleleng Regency, 2020 and 2021**

<b>Kelompok Umur</b> <b>Age Group</b>	<b>2020</b>	<b>2021</b>
(1)	(2)	(3)
15–19	99,47	100,00
20–24	100,00	100,00
25–29	100,00	100,00
30–34	99,41	100,00
35–39	100,00	100,00
40–44	99,36	99,61
45–49	91,37	98,11
50+	80,42	79,74
<b>Jumlah/Total</b>	<b>91,80</b>	<b>83,72</b>
<b>15–24</b>	<b>99,70</b>	<b>100,00</b>
<b>15–44</b>	<b>99,69</b>	<b>99,94</b>
<b>15+</b>	<b>92,13</b>	<b>83,72</b>
<b>45+</b>	<b>82,94</b>	<b>83,72</b>

Catatan/Note: ...

Sumber/Source: BPS, Survei Sosial Ekonomi Nasional (Susenas)/BPS-Statistics Indonesia, National Socioeconomic Survey

## 4.2 KESEHATAN HEALTH

**Tabel** 4.2.1 **Jumlah Desa<sup>1</sup>/Kelurahan Yang Memiliki Sarana Kesehatan Menurut Kecamatan di Kabupaten Buleleng, 2019–2021**  
**Table** 4.2.1 **Number of Villages<sup>1</sup>/Kelurahan Having Health Facilities by Subdistrict in Buleleng Regency, 2019–2021**

Kecamatan Subdistrict	Rumah Sakit Hospital		
	2019	2020	2021
(1)	(2)	(3)	(4)
1. Gerokgak	–	–	–
2. Seririt	2	2	2
3. Busungbiu	–	–	–
4. Banjar	–	–	–
5. Sukasada	–	–	–
6. Buleleng	5	5	5
7. Sawan	1	1	1
8. Kubutambahan	–	–	–
9. Tejakula	–	–	–
<b>Kabupaten Buleleng</b>	<b>8</b>	<b>8</b>	<b>8</b>

Lanjutan Tabel/*Continued Table* 4.2.1

Kecamatan <i>Subdistrict</i>	Rumah Sakit Bersalin <i>Maternity Hospital</i>		
	2019	2020	2021
(1)	(5)	(6)	(7)
1. Gerokgak	–	–	–
2. Seririt	–	–	–
3. Busungbiu	–	–	–
4. Banjar	–	–	–
5. Sukasada	–	–	–
6. Buleleng	–	–	–
7. Sawan	–	–	–
8. Kubutambahan	–	–	–
9. Tejakula	–	–	–
<b>Kabupaten Buleleng</b>	<b>0</b>	<b>0</b>	<b>0</b>

Lanjutan Tabel/*Continued Table 4.2.1*

Kecamatan <i>Subdistrict</i>	Poliklinik <i>Polyclinic</i>		
	2019	2020	2021
(1)	(8)	(9)	(10)
1. Gerokgak	–	–	2
2. Seririt	2	2	3
3. Busungbiu	–	–	–
4. Banjar	–	–	–
5. Sukasada	2	1	2
6. Buleleng	4	3	5
7. Sawan	–	1	–
8. Kubutambahan	–	–	–
9. Tejakula	–	–	–
<b>Kabupaten Buleleng</b>	<b>8</b>	<b>7</b>	<b>12</b>



Lanjutan Tabel/Continued Table 4.2.1

Kecamatan Subdistrict	Puskesmas Public Health Center		
	2019	2020	2021
(1)	(11)	(12)	(13)
1. Gerokgak	2	2	2
2. Seririt	3	3	3
3. Busungbiu	2	2	2
4. Banjar	2	2	2
5. Sukasada	3	2	2
6. Buleleng	3	3	3
7. Sawan	2	2	2
8. Kubutambahan	2	2	2
9. Tejakula	2	2	2
<b>Kabupaten Buleleng</b>	<b>21</b>	<b>20</b>	<b>20</b>

Lanjutan Tabel/*Continued Table 4.2.1*

Kecamatan <i>Subdistrict</i>	Puskesmas Pembantu <i>Subsidiary of Public Health Center</i>		
	2019	2020	2021
(1)	(14)	(15)	(16)
1. Gerokgak	5	5	5
2. Seririt	7	7	8
3. Busungbiu	9	9	9
4. Banjar	9	9	9
5. Sukasada	10	11	11
6. Buleleng	6	6	6
7. Sawan	7	7	6
8. Kubutambahan	11	11	11
9. Tejakula	8	8	8
<b>Kabupaten Buleleng</b>	<b>72</b>	<b>73</b>	<b>73</b>

Lanjutan Tabel/Continued Table 4.2.1

Kecamatan Subdistrict	Apotek Pharmacy		
	2019	2020	2021
(1)	(17)	(18)	(19)
1. Gerokgak	4	4	5
2. Seririt	4	6	5
3. Busungbiu	1	1	1
4. Banjar	3	3	3
5. Sukasada	2	2	2
6. Buleleng	14	13	13
7. Sawan	2	2	3
8. Kubutambahan	2	2	2
9. Tejakula	1	1	1
<b>Kabupaten Buleleng</b>	<b>33</b>	<b>34</b>	<b>35</b>

Catatan/Note: <sup>1</sup> Desa pada tabel ini termasuk Unit Permukiman Transmigrasi (UPT) yang masih dibina oleh kementerian terkait dan nagari di Provinsi Sumatera Barat/Villages in this table include Transmigration Settlement Unit which is still fostered by the relevant ministries and the nagari in the Province of Sumatera Barat

Sumber/Source: BPS, Pendataan Potensi Desa (Podes)/BPS-Statistics Indonesia, Village Potential Data Collecting

**Tabel**  
**Table** 4.2.2

**Jumlah Tenaga Kesehatan Menurut Kecamatan Di  
Kabupaten Buleleng, 2021**  
**Number of Medical Personnel by Sub District in Buleleng  
Regency, 2021**

Kecamatan <i>Subdistrict</i>	Tenaga Medis <i>Medical Personnel</i>				Tenaga Kefarmasian <i>Pharmaceutical</i>
	Dokter <i>Doctor</i>	Dokter Gigi <i>Dentist</i>	Perawat <i>Nurse</i>	Bidan <i>Midwife</i>	
(1)	(2)	(3)	(4)	(5)	(6)
1. Gerokgak	7	2	26	42	2
2. Seririt	28	4	73	48	6
3. Busungbiu	7	2	16	27	3
4. Banjar	8	2	23	25	2
5. Sukasada	5	4	21	31	3
6. Buleleng	304	14	809	357	84
7. Sawan	48	6	49	59	7
8. Kubutambahan	8	2	21	48	2
9. Tejakula	5	2	22	26	2
<b>Kabupaten Buleleng</b>	<b>420</b>	<b>38</b>	<b>1060</b>	<b>663</b>	<b>111</b>

Lanjutan Tabel/*Continued Table* 4.2.2

Kecamatan <i>Subdistrict</i>	Tenaga Medis <i>Medical Personnel</i>			
	Tenaga Kesehatan Masyarakat <i>Public Health Worker</i>	Tenaga Kesehatan Lingkungan <i>Environmental Health Worker</i>	Ahli Gizi <i>Nutritionist</i>	Ahli Teknologi Laboratorium Medik <i>Medical Laboratory Technician</i>
(1)	(7)	(8)	(9)	(10)
1. Gerokgak	1	3	2	2
2. Seririt	3	4	4	5
3. Busungbiu	1	2	1	1
4. Banjar	2	3	4	1
5. Sukasada	2	4	2	0
6. Buleleng	11	23	45	53
7. Sawan	3	4	5	4
8. Kubutambahan	1	3	4	3
9. Tejakula	0	6	3	2
<b>Kabupaten Buleleng</b>	<b>24</b>	<b>52</b>	<b>70</b>	<b>71</b>

Catatan/*Note*: ...

Sumber/*Source*: Dinas Kesehatan Kabupaten Buleleng / *Health Department of Buleleng Regency*

**Tabel**  
**Table** 4.2.3

**Jumlah Rumah Sakit Umum, Rumah Sakit Khusus, Puskesmas, Klinik Pratama, dan Posyandu Menurut Kecamatan di Kabupaten Buleleng, 2020 dan 2021**  
**Number of General Hospital, Specialized Hospital, PublicHealth Center, Primary Clinic, and Integrated Health Post by Subdistrict in Buleleng Regency, 2020 and 2021**

Kecamatan Subdistrict	Rumah Sakit Umum General Hospital		Rumah Sakit Khusus Special Hospital	
	2020	2021	2020	2021
(1)	(2)	(3)	(4)	(5)
1. Gerokgak	-	-	-	-
2. Seririt	2	2	-	-
3. Busungbiu	-	-	-	-
4. Banjar	-	-	-	-
5. Sukasada	-	-	-	-
6. Buleleng	6	6	-	-
7. Sawan	1	1	-	-
8. Kubutambahan	-	-	-	-
9. Tejakula	-	-	-	-
<b>Kabupaten Buleleng</b>	<b>9</b>	<b>9</b>	<b>0</b>	<b>0</b>

Lanjutan Tabel/Continued Table 4.2.3

Kecamatan Subdistrict	Puskesmas Rawat Inap Public Health Center with Inpatient Care		Puskesmas Non Rawat Inap Public Health Center without Inpatient Care	
	2020	2021	2020	2021
(1)	(6)	(7)	(8)	(9)
1. Gerokgak	1	1	1	1
2. Seririt	-	-	3	3
3. Busungbiu	1	1	1	1
4. Banjar	1	1	1	1
5. Sukasada	-	-	2	2
6. Buleleng	-	-	3	3
7. Sawan	-	-	2	2
8. Kubutambahan	-	-	2	2
9. Tejakula	1	1	1	1
<b>Kabupaten Buleleng</b>	<b>4</b>	<b>4</b>	<b>16</b>	<b>16</b>

Lanjutan Tabel/*Continued Table 4.2.3*

Kecamatan Subdistrict	Klinik Pratama Primary Clinic		Posyandu Integrated Health Post	
	2020	2021	2020	2021
(1)	(10)	(11)	(12)	(13)
1. Gerokgak	2	2	82	81
2. Seririt	1	1	94	94
3. Busungbiu	-	-	65	65
4. Banjar	-	-	82	83
5. Sukasada	1	1	86	86
6. Buleleng	6	6	99	99
7. Sawan	-	-	76	77
8. Kubutambahan	-	-	61	62
9. Tejakula	-	-	72	72
<b>Kabupaten Buleleng</b>	<b>10</b>	<b>10</b>	<b>717</b>	<b>719</b>

Catatan/Note: ...

Sumber/Source: Dinas Kesehatan Kabupaten Buleleng / Health Department of Buleleng Regency



### 4.3 AGAMA DAN SOSIAL LAINNYA RELIGION AND OTHER SOCIAL AFFAIRS

**Tabel 4.3.1** Jumlah Penduduk Menurut Kecamatan dan Agama yang Dianut di Kabupaten Buleleng, 2021  
*Population by Subdistrict and Religion in Buleleng Regency, 2021*

Kecamatan Subdistrict	Islam Moslem	Protestan Protestant	Katolik Catholic	Hindu Hindu	Budha Buddha	Kong Hu Cu Kong Hu Cu	Lainnya Others
(1)	(2)	(3)	(4)	(5)	(6)	(7)	(8)
1. Gerokgak	28.384	440	69	71.936	74	-	9
2. Seririt	6.106	373	64	90.241	160	-	-
3. Busungbiu	260	152	18	54.446	13	1	4
4. Banjar	2.896	401	67	85.594	388	-	-
5. Sukasada	13.225	694	212	78.231	163	-	-
6. Buleleng	22.139	2.749	1.096	125.641	3.280	82	10
7. Sawan	822	461	37	83.966	60	-	-
8. Kubutambahan	833	165	61	72.554	79	-	-
9. Tejakula	1.537	85	30	76.283	17	-	5
<b>Kabupaten Buleleng</b>	<b>76.202</b>	<b>5.520</b>	<b>1.654</b>	<b>738.892</b>	<b>4.234</b>	<b>83</b>	<b>28</b>

Catatan/Note: Data kondisi semester 1/ *Data condition in first semester*

Sumber/Source: Dinas Kependudukan dan Pencatatan Sipil Kabupaten Buleleng / *Demography and Vital Statistics Office Buleleng*

**Tabel**  
**Table** 4.3.2

**Jumlah Tempat Peribadatan Menurut Kecamatan di Kabupaten Buleleng, 2021**  
**Number of Places of Worship by Subdistrict in Buleleng Regency, 2021**

Kecamatan Subdistrict	Masjid Mosque	Mushola Pray Room	Gereja Protestan Protestant Church	Gereja Katholik Catholic Church	Pura Temple	Vihara
(1)	(2)	(3)	(4)	(5)	(6)	(7)
1. Gerokgak	21	82	6	-	1	-
2. Seririt	8	2	5	-	-	-
3. Busungbiu	1	-	3	-	-	-
4. Banjar	3	5	2	-	6	5
5. Sukasada	22	19	3	-	9	2
6. Buleleng	10	20	21	1	4	10
7. Sawan	1	-	4	-	7	1
8. Kubutambahan	3	-	2	-	-	-
9. Tejakula	4	6	1	-	19	-
<b>Kabupaten Buleleng</b>	<b>73</b>	<b>134</b>	<b>47</b>	<b>1</b>	<b>46</b>	<b>18</b>

Catatan/Note: ...

Sumber/Source: Kantor Kementerian Agama Kabupaten Buleleng / Regional Office of Religion Department of Buleleng Regency

**Tabel 4.3.3** Jumlah Desa<sup>1</sup>/Kelurahan yang Mengalami Bencana Alam<sup>2</sup> Menurut Kecamatan di Kabupaten Buleleng, 2019–2021  
**Table** Number of Villages<sup>1</sup>/Kelurahan that Had Natural Disaster<sup>2</sup> by Subdistrict in Buleleng Regency, 2019–2021

Kecamatan Subdistrict	Banjir/Flood		
	2019	2020	2021
(1)	(2)	(3)	(4)
1. Gerokgak	4	–	1
2. Seririt	–	–	1
3. Busungbiu	2	1	–
4. Banjar	2	1	–
5. Sukasada	1	–	–
6. Buleleng	10	2	5
7. Sawan	2	1	–
8. Kubutambahan	–	–	–
9. Tejakula	–	–	–
<b>Kabupaten Buleleng</b>	<b>21</b>	<b>5</b>	<b>7</b>

Lanjutan Tabel/*Continued Table* 4.3.3

Kecamatan Subdistrict	Gempa Bumi/ <i>Earthquake</i>		
	2019	2020	2021
(1)	(5)	(6)	(7)
1. Gerokgak	–	4	–
2. Seririt	–	6	5
3. Busungbiu	2	2	1
4. Banjar	–	–	2
5. Sukasada	3	–	–
6. Buleleng	3	1	4
7. Sawan	4	3	2
8. Kubutambahan	13	10	–
9. Tejakula	–	–	–
<b>Kabupaten Buleleng</b>	<b>25</b>	<b>26</b>	<b>14</b>

Lanjutan Tabel/*Continued Table* 4.3.3

Kecamatan Subdistrict	Tanah Longsor/Landslide		
	2019	2020	2021
(1)	(8)	(9)	(10)
1. Gerokgak	–	–	–
2. Seririt	2	1	4
3. Busungbiu	7	1	7
4. Banjar	6	4	2
5. Sukasada	–	1	–
6. Buleleng	–	–	1
7. Sawan	2	3	4
8. Kubutambahan	–	2	3
9. Tejakula	–	–	–
<b>Kabupaten Buleleng</b>	<b>17</b>	<b>12</b>	<b>21</b>

Catatan/Note: <sup>1</sup> Desa pada tabel ini termasuk Unit Permukiman Transmigrasi (UPT) yang masih dibina oleh kementerian terkait dan nagari di Provinsi Sumatera Barat/*Villages in this table are included in Transmigration Settlement Unit which is still fostered by the relevant ministries and the nagari in the Province of Sumatera Barat*

<sup>2</sup> Terjadi dalam tiga tahun terakhir sampai dengan saat pencacahan/*Occured during the last three years by the time of enumeration*

Sumber/Source: BPS, Pendataan Potensi Desa (Podes)/*BPS-Statistics Indonesia, Village Potential Data Collecting*

#### 4.4 KEMISKINAN POVERTY

**Tabel 4.4.1** **Garis Kemiskinan, Jumlah, dan Persentase Penduduk Miskin di Kabupaten Buleleng, 2012–2021**  
*Poverty Line, Number, and Percentage of Poor People in Buleleng Regency, 2012–2021*

Tahun Year	Garis Kemiskinan (rupiah/kapita/bulan) Poverty Line (rupiah/capita/month)	Jumlah Penduduk Miskin (ribu) Number of Poor People (thousand)	Persentase Penduduk Miskin Percentage of Poor People
(1)	(2)	(3)	(4)
2012	277.458	32,96	5,19
2013	295.912	40,32	6,31
2014	306.221	43,70	6,79
2015	327.357	43,43	6,74
2016	350.902	37,55	5,79
2017	372.399	37,48	5,74
2018	395.678	35,20	5,36
2019	401.377	34,26	5,19
2020	424.602	35,25	5,32
2021	461.018	40,92	6,12

Catatan/Note: ...

Sumber/Source: .BPS, Survei Sosial Ekonomi Nasional Maret/BPS-Statistics Indonesia, March National Socioeconomic Survey

**Tabel** 4.4.2 **Indeks Kedalaman Kemiskinan dan Indeks Keparahan Kemiskinan di Kabupaten Buleleng, 2012–2021**  
**Table** **Poverty Gap Index and Poverty Severity Index in Buleleng Regency, 2012–2021**

Tahun Year	Indeks Kedalaman Kemiskinan Poverty Gap Index	Indeks Keparahan Kemiskinan Poverty Severity Index
(1)	(2)	(3)
2012	0,62	0,11
2013	0,85	0,17
2014	0,85	0,17
2015	0,73	0,14
2016	0,75	0,15
2017	0,72	0,14
2018	0,62	0,13
2019	0,72	0,14
2020	0,53	0,08
2021	0,74	0,14

Catatan/Note: ...


Sumber/Source: .BPS, Survei Sosial Ekonomi Nasional Maret/BPS-Statistics Indonesia, March National Socioeconomic Survey

# 05

## PERTANIAN, KEHUTANAN, PETERNAKAN, DAN PERIKANAN AGRICULTURE, FORESTRY, LIVESTOCK, AND FISHERY

Persentase Petani Menurut Kecamatan  
di Kabupaten Buleleng Hasil Sensus Pertanian 2013  
*Percentage of Farmers by Subdistrict  
in Buleleng Regency Results of the 2013 Agricultural Census*

**st2013**  
S E N S U S P E R T A N I A N



Perkembangan Jumlah Petani  
Hasil ST2003 & ST2013 per Kecamatan  
di Kabupaten Buleleng

*Development of the Number of Farmers  
Results of ST2003 & ST2013 per Subdistrict  
in the Regency of Buleleng*





**PENJELASAN TEKNIS**

1. Lahan sawah adalah lahan pertanian yang berpetak-petak dan dibatasi oleh pematang (galengan), saluran untuk menahan/ menyalurkan air, yang biasanya ditanami padi sawah tanpa memandang dari mana diperoleh atau status lahan tersebut. Lahan yang dimaksud termasuk lahan yang terdaftar di Pajak Bumi Bangunan, luran Pembangunan Daerah, lahan bengkok, lahan serobotan, lahan rawa yang ditanami padi dan lahan bekas tanaman tahunan yang telah dijadikan sawah, baik yang ditanami padi, palawija atau tanaman semusim lainnya.
2. Tegal/Kebun adalah lahan pertanian bukan sawah (lahan kering) yang ditanami tanaman semusim atau tahunan dan terpisah dengan halaman sekitar rumah serta penggunaannya tidak berpindah-pindah.
3. Ladang/Huma adalah lahan pertanian bukan sawah (lahan kering) yang biasanya ditanami tanaman semusim dan penggunaannya hanya semusim atau dua musim, kemudian akan ditinggalkan bila sudah tidak subur lagi (berpindah-pindah). Kemungkinan lahan ini beberapa tahun kemudian akan dikerjakan kembali jika sudah subur.

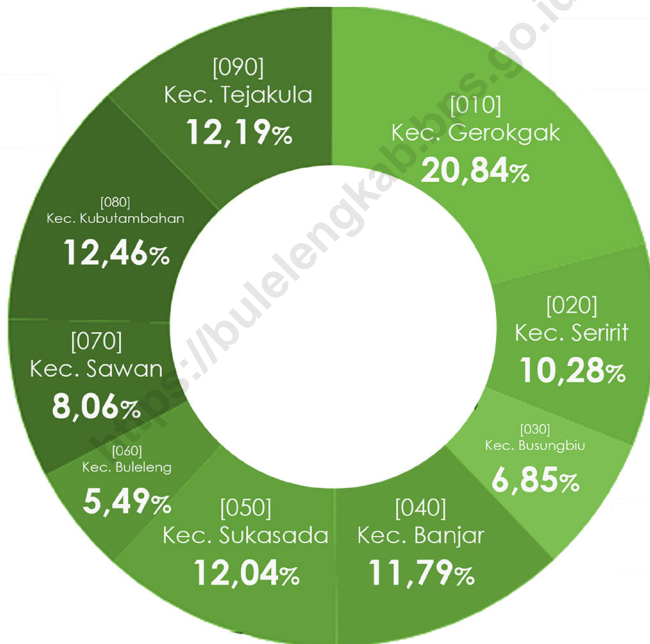
**TECHNICAL NOTES**

1. *Wetland is agricultural land that separated by small dykes to resist water, where the main crop is usually wetland paddy without considering where it is got from or the status of the land. It includes the land that is registered at land income tax office, regional development contribution, 'bengkok' land, illegal ownership, swamps for rice cultivation, and annual crop land mark that has been used as rice field, which are both planted with paddy, secondary crops or the other seasonal crops.*
2. *Dry field/Garden is an dryland (unirrigated land) which is planted with seasonal or annual crops and separately from the yard around the house without shifting.*
3. *Unirrigated agricultural field/ Shifting cultivation land is dryland (unirrigated land) that usually is cultivated for seasonal crops and utilized only for one or two seasons, then it will be left when it is not fertile (shifting). Maybe, this land will be used again in a few years if it has been fertile.*

4. Bentuk produksi perkebunan adalah; karet kering (karet), daun kering (teh dan tembakau), biji kering (kopi dan coklat), kulit kering (kayu manis dan kina), serat kering (rami), bunga kering (cengkeh), refined sugar (tebu dari perkebunan besar), gula mangkok (tebu dari perkebunan rakyat), ekivalen kopra (kopra), biji dan bunga (pala) serta minyak daun (sereh).
  5. Kawasan hutan adalah wilayah tertentu yang berupa hutan, yang ditunjuk dan atau ditetapkan oleh pemerintah untuk dipertahankan keberadaannya sebagai hutan tetap. Hal ini untuk menjamin kepastian hukum mengenai status kawasan hutan, letak batas dan luas suatu wilayah tertentu yang sudah ditunjuk menjadi kawasan hutan tetap.
  6. Data statistik perikanan merupakan data sekunder yang bersumber dari Dinas Perikanan dan Kelautan Kabupaten Buleleng Statistik perikanan dibedakan atas data Perikanan Tangkap dan Perikanan Budidaya. Perikanan Tangkap diklasifikasikan atas penangkapan ikan di laut dan penangkapan ikan di perairan umum. Perikanan Budidaya diklasifikasikan atas jenis budidaya yaitu budidaya laut, tambak, kolam, karamba, jaring apung, dan sawah.
4. *Production of estates crops are follows: dry rubber (rubber); dry leaves (tea and tobacco); dry beans (coffee and cocoa); dry bark (cassiavera and cinchona); dry fibre (rosella); dry flowers/buds (cloves); refined sugar (sugar cane from estate); cup sugar (sugar cane from smallholders); copra (copra); seeds and buds (nutmeg); and leaf oil (citronella).*
  5. *Forest Area is a specific territory of forest ecosystem determined and or decided by the government as a permanent forest. Such decision is important to maintain the size of forest area and to ensure its legitimation and boundary demarcation of permanent forest.*
  6. *Fishery Statistics are secondary data obtained from the Marine and Fisheries Agency of Buleleng Regency. Fishery statistics are categorized into capture fisheries and aquaculture. Capture fisheries are further classified into marine capture fisheries and inland open water capture fisheries. Aquaculture are further classified into several types of culture: marine culture, brackish water pond, fresh water pond, cage, floating net, and fish breeding in paddy fields.*

**Gambar** 5.1  
**Figures**

**Perkembangan Jumlah Petani Menurut Kecamatan, 2013**  
*Development of the Number of Farmers by Subdistrict, 2013*



Sumber/Source : Hasil Sensus Pertanian 2013 (ST2013), BPS Kabupaten Buleleng / Results of the 2013 Agricultural Census (ST2013), BPS-Statistics of Buleleng Regency



## 5.1 HORTIKULTURA HORTICULTURE

**Tabel** 5.1.1 **Luas Panen Tanaman Sayuran Menurut Kecamatan dan Jenis Tanaman di Kabupaten Buleleng (ha), 2020 dan 2021**  
*Harvested Area of Vegetables by Subdistrict and Kind of Plant in Buleleng Regency (ha), 2020 and 2021*

Kecamatan Subdistrict	Bawang Merah/Shallot		Cabai Besar Chili/Big Chili	
	2020	2021	2020	2021
(1)	(2)	(3)	(4)	(5)
1. Gerokgak	-	18	-	-
2. Seririt	5	-	1	1
3. Busungbiu	-	-	-	-
4. Banjar	5	-	45	5
5. Sukasada	-	-	9	5
6. Buleleng	-	3	1	0
7. Sawan	14	8	-	-
8. Kubutambahan	1	2	43	55
9. Tejakula	-	-	-	-
<b>Kabupaten Buleleng</b>	<b>25</b>	<b>31</b>	<b>99</b>	<b>66</b>

Lanjutan Tabel/*Continued Table 5.1.1*

Kecamatan Subdistrict	Cabai Rawit Chili/Cayenne Pepper		Kentang/Potato	
	2020	2021	2020	2021
(1)	(6)	(7)	(8)	(9)
1. Gerokgak	1.078	924	-	-
2. Seririt	82	43	-	-
3. Busungbiu	-	-	-	-
4. Banjar	-	-	-	-
5. Sukasada	5	-	4	1
6. Buleleng	-	-	-	-
7. Sawan	4	3	-	-
8. Kubutambahan	26	38	-	-
9. Tejakula	1	1	-	-
<b>Kabupaten Buleleng</b>	<b>1.196</b>	<b>1.009</b>	<b>4</b>	<b>1</b>

Lanjutan Tabel/*Continued Table* 5.1.1

Kecamatan Subdistrict	Bawang Putih/Garlic		Jamur/Mushrooms		Wortel/Carrot	
	2020	2021	2020	2021	2020	2021
(1)	(10)	(11)	(12)	(13)	(14)	(15)
1. Gerokgak	-	-	-	-	-	-
2. Seririt	-	-	-	-	-	-
3. Busungbiu	-	-	0,0908	0,1112	-	-
4. Banjar	-	30	0,0011	0,0028	46	32
5. Sukasada	11	9	1	-	7	4
6. Buleleng	-	-	-	-	-	-
7. Sawan	-	-	-	-	-	-
8. Kubutambahan	3	20	-	-	-	-
9. Tejakula	-	-	-	-	-	-
<b>Kabupaten Buleleng</b>	<b>14</b>	<b>59</b>	<b>1,0919</b>	<b>0,114</b>	<b>53</b>	<b>36</b>

Catatan/Note: - Cabai besar mencakup cabai keriting/ *includes curly chilies*  
 - Jamur merupakan penjumlahan dari jamur lainnya, jamur merang, dan jamur tiram/ *mushrooms are the sum of other mushrooms, edible mushrooms, and oyster mushrooms*

Sumber/Source: BPS, Statistik Pertanian Hortikultura SPH-SBS/BPS-Statistics Indonesia, *Agricultural Statistic for Horticulture SPH-SBS*



**Tabel** 5.1.2 **Produksi Tanaman Sayuran Menurut Kecamatan dan Jenis Tanaman di Kabupaten Buleleng (kuintal), 2020 dan 2021**  
**Table** 5.1.2 **Production of Vegetables by Subdistrict and Kind of Plant in Buleleng Regency (quintal), 2020 dan 2021**

Kecamatan Subdistrict	Bawang Merah/Shallot		Cabai Besar/Chilli/Big Chili	
	2020	2021	2020	2021
(1)	(2)	(3)	(4)	(5)
1. Gerokgak	-	3.587	-	-
2. Seririt	897	-	12	7
3. Busungbiu	-	-	-	-
4. Banjar	631	-	4.566	421
5. Sukasada	-	-	643	389
6. Buleleng	-	550	30	36
7. Sawan	1.139	879	-	-
8. Kubutambahan	80	240	5.316	6.102
9. Tejakula	-	-	-	-
<b>Kabupaten Buleleng</b>	<b>2.746</b>	<b>5.256</b>	<b>10.568</b>	<b>6.955</b>

Lanjutan Tabel/*Continued Table* 5.1.2

Kecamatan Subdistrict	<i>Cabai Rawit</i> <i>Chilli/Cayenne Paper</i>		<i>Kentang/Potato</i>	
	2020	2021	2020	2021
(1)	(6)	(7)	(8)	(9)
1. Gerokgak	148.356	106.780	-	-
2. Seririt	1.856	769	-	-
3. Busungbiu	-	-	-	-
4. Banjar	-	-	680	-
5. Sukasada	307	10	2.000	398
6. Buleleng	-	-	-	-
7. Sawan	158	87	-	-
8. Kubutambahan	4.486	2.430	-	-
9. Tejakula	76	15	-	-
<b>Kabupaten Buleleng</b>	<b>155.239</b>	<b>110.092</b>	<b>2.680</b>	<b>398</b>

Lanjutan Tabel/*Continued Table 5.1.2*

Kecamatan Subdistrict	Kubis Cabbage		Tomat/Tomato	
	2020	2021	2020	2021
(1)	(10)	(11)	(12)	(13)
1. Gerokgak	-	-	-	-
2. Seririt	-	-	123	311
3. Busungbiu	-	-	-	-
4. Banjar	3.551	3.574	2.125	-
5. Sukasada	160	114	1.131	533
6. Buleleng	-	-	-	5
7. Sawan	-	-	-	-
8. Kubutambahan	9.424	60.506	3.792	8.255
9. Tejakula	-	-	-	-
<b>Kabupaten Buleleng</b>	<b>13.135</b>	<b>64.193</b>	<b>7.171</b>	<b>9.104</b>

Lanjutan Tabel/*Continued Table* 5.1.2

Kecamatan Subdistrict	Bawang Putih/Garlic		Jamur/Mushrooms (kg/kg)		Wortel/Carrot	
	2020	2021	2020	2021	2020	2021
(1)	(14)	(15)	(16)	(17)	(18)	(19)
1. Gerokgak	-	-	-	-	-	-
2. Seririt	-	-	-	-	-	-
3. Busungbiu	-	-	19.680	99	-	-
4. Banjar	-	2.984	227	21	3.123	2.126
5. Sukasada	584	332	112.000	-	1.037	442
6. Buleleng	-	-	-	-	-	-
7. Sawan	-	-	-	-	-	-
8. Kubutambahan	309	2.371	-	-	-	-
9. Tejakula	-	-	-	-	-	-
<b>Kabupaten Buleleng</b>	<b>893</b>	<b>5.687</b>	<b>131.907</b>	<b>120</b>	<b>4.160</b>	<b>2.568</b>

Catatan/Note: - Cabai besar termasuk cabai keriting/ *big chillies includes curly chillies*  
 - Jamur merupakan penjumlahan dari jamur lainnya, jamur merang, dan jamur tiram/ *mushrooms are sum of other mushroom, edible mushrooms, and oyster mushrooms*

Sumber/Source: BPS, Statistik Pertanian Hortikultura SPH-SBS/BPS-Statistics Indonesia, Agricultural Statistic for Horticulture SPH-SBS

**Tabel**  
**Table** 5.1.3

**Luas Panen Tanaman Sayuran dan Buah-buahan Semusim Menurut Jenis Tanaman di Kabupaten Buleleng (ha), 2017–2021**  
**Harvested Area of Seasonal Vegetables and Fruits by Kind of Plant in Buleleng Regency (ha), 2017–2021**

Jenis Tanaman Kind of Plants	2017	2018	2019	2020	2021
(1)	(2)	(3)	(4)	(5)	(6)
<b>Sayuran/ Vegetables</b>					
Bawang Daun/ <i>Wlech Onion</i>	9,00	6,00	5,00	-	-
Bawang Merah/ <i>Shallot</i>	49,00	53,00	34,00	25,00	31,00
Bawang Putih/ <i>Garlic</i>	-	13,00	47,00	14,00	59,00
Bayam/ <i>Spinach</i>	-	-	-	2,00	26,00
Buncis/ <i>String Bean</i>	14,00	-	4,00	-	-
Cabai Besar/ <i>Chili (Capsicum Annum)</i>	89,00	76,00	48,00	2,00	66,00
Cabai Rawit/ <i>Chili (Capsicum Frutescens)</i>	1.791,00	963,00	1.553,00	99,00	1009,00
Jamur/ <i>Mushroom (m<sup>2</sup>)</i>	522,00	20.161,00	34.878,00	10.919,00	1140,00
Kacang Merah/ <i>Red Bean</i>	-	-	-	7,00	-
Kacang Panjang/ <i>Yardlong Bean</i>	-	-	-	4,00	-
Kangkung/ <i>Water Spinach</i>	1,00	-	-	3,00	28,00
Kembang Kol/ <i>Cauliflower</i>	23,00	10,00	13,00	4,00	1,00
Kentang/ <i>Potato</i>	22,00	9,00	7,00	21,00	4,00
Ketimun/ <i>Cucumber</i>	-	-	-	2,00	1,00
Kubis/ <i>Cabbage</i>	56,00	47,00	39,00	48,00	226,00
Labu Siam/ <i>Chayote</i>	2,00	-	-	-	-
Lobak/ <i>Radish</i>	6,00	12,00	9,00	1,00	-
Paprika/ <i>Bell Pepper</i>	11,00	13,00	7,00	1,00	1,00
Petsai/ <i>Chinese Cabbage</i>	19,00	12,00	11,00	24,00	162,00
Terung/ <i>Eggplant</i>	-	-	5,00	-	-
Tomat/ <i>Tomato</i>	38,00	23,00	7,00	19,00	26,00
Wortel/ <i>Carrot</i>	45,00	73,00	43,00	53,00	36,00
<b>Buah-buahan/ Fruits</b>					
Blewah/ <i>Cantaloupe</i>	-	-	-	-	-
Melon/ <i>Melon</i>	3,00	-	-	1,00	1,00
Semangka/ <i>Watermelon</i>	23,00	15,00	7,00	2,00	6,00
Stroberi/ <i>Strawberry</i>	58,00	43,00	41,00	36,00	16,00

Catatan/Note:

- Cabai besar termasuk cabai keriting/ *big chilies includes curly chilies*

- Jamur merupakan penjumlahan dari jamur lainnya, jamur merang, dan jamur tiram/ *mushrooms are sum of other mushroom, edible mushrooms, and oyster mushrooms*

Sumber/Source:

BPS, Statistik Pertanian Hortikultura SPH-SBS/BPS-Statistics Indonesia, Agricultural Statistic for Horticulture SPH-SBS

**Tabel**  
**Table** 5.1.4

**Produksi Tanaman Sayuran dan Buah-buahan Semusim  
Menurut Jenis Tanaman di Kabupaten Buleleng (kuintal),  
2017–2021**

*Production of Seasonal Vegetables and Fruits by Kind of  
Plant in Buleleng Regency (quintal), 2017–2021*

Jenis Tanaman Kind of Plants	2017	2018	2019	2020	2021
(1)	(2)	(3)	(4)	(5)	(6)
<b>Sayuran/ Vegetables</b>					
Bawang Daun/ <i>Wlech Onion</i>	56,4	37,2	36,4	-	-
Bawang Merah/ <i>Shallot</i>	395,5	437,3	419,4	2.746,0	5.256,0
Bawang Putih/ <i>Garlic</i>	-	108,3	438,4	893,0	5.687,0
Bayam/ <i>Spinach</i>	-	-	-	5,0	597,0
Buncis/ <i>String Bean</i>	390	-	25,2	-	-
Cabai Besar/ <i>Chili (Capsicum Annum)</i>	983,6	820,2	531,9	466,0	6.955,0
Cabai Rawit/ <i>Chili (Capsicum Frutescens)</i>	7.838,6	4.215,6	14.556	10.568,0	110.092,0
Jamur/ <i>Mushroom (kg)</i>	987,5	7.592,6	36.936,3	131.907,0	120,0
Kacang Merah/ <i>Red Bean</i>	-	-	-	14,0	-
Kacang Panjang/ <i>Yardlong Bean</i>	-	-	-	196,0	34,0
Kangkung/ <i>Water Spinach</i>	15	-	-	19,0	728,0
Kembang Kol/ <i>Cauliflower</i>	251,6	67,1	86,8	288,0	85,0
Kentang/ <i>Potato</i>	373,4	110,8	89	2.680,0	398,0
Ketimun/ <i>Cucumber</i>	-	-	-	40,0	171,0
Kubis/ <i>Cabbage</i>	472,8	562,1	693,1	13.135,0	64.193,0
Labu Siam/ <i>Chayote</i>	19,6	-	-	-	-
Lobak/ <i>Radish</i>	82,6	86,6	65,3	69,0	-
Paprika/ <i>Bell Pepper</i>	79,9	75,9	28,3	170,0	206,0
Petsai/ <i>Chinese Cabbage</i>	72,4	133,6	216	2.023,0	20.211,0
Terung/ <i>Eggplant</i>	-	-	322	-	-
Tomat/ <i>Tomato</i>	1.978,1	785,1	191,2	7.171,0	9.104,0
Wortel/ <i>Carrot</i>	850,5	1083	724,1	4.160,0	2.568,0
<b>Buah-buahan/ Fruits</b>					
Blewah/ <i>Cantaloupe</i>	-	-	-	...	-
Melon/ <i>Melon</i>	44,6	-	-	350,0	135,0
Semangka/ <i>Watermelon</i>	164,6	34,2	73	...	1.056,0
Stroberi/ <i>Strawberry</i>	1.305,9	578,9	593,6	...	2.909,0

Catatan/Note:

- Cabai besar termasuk cabai keriting/ *big chilies includes curly chilies*

- Jamur merupakan penjumlahan dari jamur lainnya, jamur merang, dan jamur tiram/ *mushrooms are sum of other mushroom, edible mushrooms, and oyster mushrooms*

Sumber/Source:

BPS, Statistik Pertanian Hortikultura SPH-SBS/BPS-Statistics Indonesia, *Agricultural Statistic for Horticulture SPH-SBS*

**Tabel**  
**Table** 5.1.5

**Luas Panen Tanaman Biofarmaka Menurut Kecamatan dan Jenis Tanaman di Kabupaten Buleleng (m<sup>2</sup>), 2020 dan 2021**  
*Harvested Area of Medicinal Plants by Subdistrict and Kind of Plant in Buleleng Regency (m<sup>2</sup>), 2020 and 2021*

Kecamatan Subdistrict	Jahe/Ginger		Laos/Lengkuas/Galanga	
	2020	2021	2020	2021
(1)	(2)	(3)	(4)	(5)
1. Gerokgak	18.598,00	8.671,00	16.090,00	13.550,00
2. Seririt	-	-	-	-
3. Busungbiu	-	-	-	-
4. Banjar	5,00	70,00	-	-
5. Sukasada	-	-	4.865,00	2.534,00
6. Buleleng	-	-	6.350,00	-
7. Sawan	-	-	-	-
8. Kubutambahan	-	2.300,00	-	-
9. Tejakula	-	-	-	-
<b>Kabupaten Buleleng</b>	<b>18.603,00</b>	<b>11.041,00</b>	<b>27.305,00</b>	<b>16.084,00</b>

Lanjutan Tabel/*Continued Table 5.1.5*

Kecamatan Subdistrict	Kencur/ <i>East Indian Galangal</i>		Kunyit/ <i>Turmeric</i>	
	2020	2021	2020	2021
(1)	(6)	(7)	(8)	(9)
1. Gerokgak	3.100,00	2.900,00	860.710,00	523.900,00
2. Seririt	-	-	1.250.000,00	450.000,00
3. Busungbiu	-	-	-	-
4. Banjar	-	-	10,00	150,00
5. Sukasada	-	-	11.300,00	1.530,00
6. Buleleng	-	-	4.650,00	-
7. Sawan	-	-	-	-
8. Kubutambahan	-	-	8.100,00	42.000,00
9. Tejakula	-	-	1.000,00	5.000,00
<b>Kabupaten Buleleng</b>	<b>3.100,00</b>	<b>2.900,00</b>	<b>2.135.770,00</b>	<b>1.022.580,00</b>

Catatan/*Note*: ...Sumber/*Source*: BPS, Statistik Pertanian Hortikultura SPH-TBF/BPS-*Statistics Indonesia, Agricultural Statistic for Horticulture SPH-TBF*



**Tabel** 5.1.6 **Produksi Tanaman Biofarmaka Menurut Kecamatan dan Jenis Tanaman di Kabupaten Buleleng (kg), 2019 and 2020**  
***Production of Medicinal Plants by Subdistrict and Kind of Plant in Buleleng Regency (kg), 2019 and 2020***

Kecamatan Subdistrict	Jahe/Ginger		Laos/Lengkuas/Galanga	
	2020	2021	2020	2021
(1)	(2)	(3)	(4)	(5)
1. Gerokgak	74.729,00	32.858,00	121.882,00	42.102,00
2. Seririt	-	-	-	-
3. Busungbiu	-	-	-	-
4. Banjar	20,00	630,00	-	-
5. Sukasada	-	-	21.211,00	10.668,00
6. Buleleng	-	-	12.700,00	-
7. Sawan	-	-	-	-
8. Kubutambahan	-	8.096,00	-	-
9. Tejakula	-	-	-	-
<b>Kabupaten Buleleng</b>	<b>74.749,00</b>	<b>41.584,00</b>	<b>155.793,00</b>	<b>52.770,00</b>

Lanjutan Tabel/Continued Table 5.1.6

Kecamatan Subdistrict	Kencur/East Indian Galangal		Kunyit/Turmeric	
	2020	2021	2020	2021
(1)	(6)	(7)	(8)	(9)
1. Gerokgak	11.588,00	8.082,00	2.166.025,00	1.082.522,00
2. Seririt	-	-	3.000.000,00	1.062.000,00
3. Busungbiu	-	-	-	-
4. Banjar	-	-	40,00	450,00
5. Sukasada	-	-	43.957,00	5.951,00
6. Buleleng	-	-	6.975,00	-
7. Sawan	-	-	-	-
8. Kubutambahan	-	-	14.256,00	73.920,00
9. Tejakula	-	-	650,00	2.750,00
<b>Kabupaten Buleleng</b>	<b>11.588,00</b>	<b>8.082,00</b>	<b>5.231.903,00</b>	<b>2.227.593,00</b>

Catatan/Note: Angka Sementara (ASEM)/ Preliminary Figures

Sumber/Source: BPS, Statistik Pertanian Hortikultura SPH-TBF/BPS-Statistics Indonesia, Agricultural Statistic for Horticulture SPH-TBF

**Tabel** 5.1.7 **Luas Panen Tanaman Biofarmaka Menurut Jenis Tanaman di Kabupaten Buleleng (m<sup>2</sup>), 2017–2021**  
**Harvested Area of Medicinal Plants by Kind of Plant in Buleleng Regency (m<sup>2</sup>), 2017–2021**

Jenis Tanaman Kind of Plants	2017	2018	2019	2020	2021
(1)	(2)	(3)	(4)	(5)	(6)
Dlingo/Dringo/ <i>Sweet Root/ Calamus</i>	-	-	-	5.300,00	-
Jahe/ <i>Ginger</i>	100,00	7.150,00	12.700,00	18.603,00	11.041,00
Kapulaga/ <i>Java Cardamon</i>	20,00	-	20,00	-	-
Keji Beling/Kecibeling/ <i>Strobilanthes crispera</i>	-	-	-	-	-
Kencur/ <i>East Indian Galangal</i>	-	-	2.300,00	3.100,00	2.900,00
Kunyit/ <i>Turmeric</i>	45.800,00	257.650,00	3.527.200,00	2.135.770,00	1.022.580,00
Laos/Lengkuas/ <i>Galanga</i>	65,00	23.430,00	13.550,00	27.305,00	16.084,00
Lempuyang/ <i>Zingiber Aromaticum</i>	-	-	-	-	-
Lidah Buaya/ <i>Oliviera</i>	-	-	-	-	-
Mahkota Dewa/ <i>God's Crown</i>	-	-	-	-	-
Mengkudu/Pace/ <i>Indian Mulberry</i>	-	-	-	-	-
Sambiloto/ <i>King of Bitter</i>	-	-	-	-	-
Temuireng/ <i>Black Turmeric</i>	-	-	-	-	-
Temukunci/ <i>Chinese Keys</i>	-	10.000,00	10.300,00	10.197,00	5.562,00
Temulawak/ <i>Java Turmeric</i>	-	5.300,00	6.500,00	9.828,00	5.460,00

Catatan/Note: ...

Sumber/Source: BPS, Statistik Pertanian Hortikultura SPH/ BPS-Statistics Indonesia, Agricultural Statistic for Horticulture SPH

**Tabel 5.1.8** **Produksi Tanaman Biofarmaka Menurut Jenis Tanaman di Kabupaten Buleleng (kg), 2017–2021**  
**Production of Medicinal Plants by Kind of Plant in Buleleng Regency (kg), 2017–2021**

Jenis Tanaman Kind of Plants	2017	2018	2019	2020	2021
(1)	(2)	(3)	(4)	(5)	(6)
Dlingo/Dringo/ Sweet Root/ Calamus	-	-	-	8.534,00	-
Jahe/ Ginger	210,00	7.545,00	77.760,00	74.749,00	41.584,00
Kapulaga/ Java Cardamon	20,00	-	-	-	-
Keji Beling/Kecibeling/ Strobilanthes crispera	-	-	-	-	-
Kencur/ East Indian Galangal	-	-	-	11.588,00	8.082,00
Kunyit/ Turmeric	117.466,00	921.460,00	9.899.758,00	5.231.903,00	2.227.593,00
Laos/Lengkuas/ Galanga	1.410,00	111.014,00	73.465,00	155.793,00	52.770,00
Lempuyang/ Zingiber Aromaticum	-	-	-	-	-
Lidah Buaya/ Oliviera	-	-	-	-	-
Mahkota Dewa/ God's Crown	-	-	-	-	-
Mengkudu/Pace/ Indian Mulberry	-	-	-	-	-
Sambiloto/ King of Bitter	-	-	-	-	-
Temuireng/ Black Turmeric	-	-	-	-	-
Temukunci/ Chinese Keys	-	4.200,00	54.980,00	62.256,00	14.739,00
Temulawak/ Java Turmeric	-	3.816,00	26.800,00	30.362,00	7.098,00

Catatan/Note: ...

Sumber/Source: BPS, Statistik Pertanian Hortikultura SPH/ BPS-Statistics Indonesia, Agricultural Statistic for Horticulture SPH

**Tabel** 5.1.9 **Luas Panen Tanaman Hias Menurut Kecamatan dan Jenis Tanaman di Kabupaten Buleleng (m<sup>2</sup>), 2020 and 2021**  
**Table** 5.1.9 **Harvested Area of Ornamental Plants by Subdistrict and Kind of Plant in Buleleng Regency (m<sup>2</sup>), 2020 and 2021**

Kecamatan Subdistrict	Angrek/ <i>Orchid</i>		Krisan/ <i>Chrysantemum</i>	
	2020	2021	2020	2021
(1)	(2)	(3)	(4)	(5)
1. Gerokgak	-	-	-	-
2. Seririt	-	-	-	-
3. Busungbiu	-	-	-	-
4. Banjar	-	-	-	-
5. Sukasada	3.020,00	2.120,00	11.200,00	12.000,00
6. Buleleng	-	-	-	-
7. Sawan	-	-	-	-
8. Kubutambahan	-	-	9.000,00	9.000,00
9. Tejakula	-	-	-	-
<b>Kabupaten Buleleng</b>	<b>3.020,00</b>	<b>2.120,00</b>	<b>20.200,00</b>	<b>21.250,00</b>

Lanjutan Tabel/*Continued Table* 5.1.9

Kecamatan Subdistrict	Anthurium Bunga/ <i>Flamingo</i> <i>Lily Flower</i>		Herbras/ <i>Gerbera</i>	
	2020	2021	2020	2021
(1)	(6)	(7)	(8)	(9)
1. Gerokgak	-	-	-	-
2. Seririt	-	-	-	-
3. Busungbiu	-	-	-	-
4. Banjar	-	-	-	-
5. Sukasada	720,00	1.170,00	25,00	25,00
6. Buleleng	-	-	-	-
7. Sawan	-	-	-	-
8. Kubutambahan	-	-	-	-
9. Tejakula	-	-	-	-
<b>Kabupaten Buleleng</b>	<b>720,00</b>	<b>1.170,00</b>	<b>25,00</b>	<b>25,00</b>

Catatan/*Note*: Anggrek hanya mencakup anggrek potong/*just includes cut flower*

Sumber/*Source*: BPS, Statistik Pertanian Hortikultura SPH/*BPS-Statistics Indonesia, Agricultural Statistik for Horticulture SPH*

**Tabel** 5.1.10 **Produksi Tanaman Hias Menurut Kecamatan dan Jenis Tanaman di Kabupaten Buleleng (tangkai), 2020 and 2021**  
**Table** **Production of Ornamental Plants by Subdistrict and Kind of Plant in Buleleng Regency (stalks), 2020 and 2021**

Kecamatan Subdistrict	Anggrek/ <i>Orchid</i>		Krisan/ <i>Chrysantemum</i>	
	2020	2021	2020	2021
(1)	(2)	(3)	(4)	(5)
1. Gerokgak	-	-	-	-
2. Seririt	-	-	-	-
3. Busungbiu	-	-	-	-
4. Banjar	-	-	-	-
5. Sukasada	9.060,00	11.520,00	105.793,00	58.265,00
6. Buleleng	-	-	-	-
7. Sawan	-	-	-	-
8. Kubutambahan	-	-	116.693,00	120.040,00
9. Tejakula	-	-	-	-
<b>Kabupaten Buleleng</b>	<b>9.060,00</b>	<b>11.520,00</b>	<b>222.486,00</b>	<b>178.305,00</b>

Lanjutan Tabel/*Continued Table* 5.1.10

Kecamatan Subdistrict	Anthurium Bunga/ <i>Flamingo</i> Lily Flower		Herbras/ <i>Gerbera</i>	
	2020	2021	2020	2021
(1)	(6)	(7)	(8)	(9)
1. Gerokgak	-	-	-	-
2. Seririt	-	-	-	-
3. Busungbiu	-	-	-	-
4. Banjar	-	-	-	-
5. Sukasada	7.200,00	4.680,00	141,00	150,00
6. Buleleng	-	-	-	-
7. Sawan	-	-	-	-
8. Kubutambahan	-	-	-	-
9. Tejakula	-	-	-	-
<b>Kabupaten Buleleng</b>	<b>7.200,00</b>	<b>4.680,00</b>	<b>141,00</b>	<b>150,00</b>

Catatan/*Note*: Anggrek hanya mencakup anggrek potong/ *just includes cut flower*

Sumber/*Source*: BPS, Statistik Pertanian Hortikultura SPH/*BPS-Statistics Indonesia, Agricultural Statistik for Horticulture SPH*



**Tabel**  
**Table** 5.1.11

**Luas Panen Tanaman Hias Menurut Jenis Tanaman di  
Kabupaten Buleleng (m<sup>2</sup>), 2017–2021**  
**Harvested Area of Ornamental Plants by Kind of Plant in  
Buleleng Regency (m<sup>2</sup>), 2017–2021**

Jenis Tanaman Kind of Plants	2017	2018	2019	2020	2021
(1)	(2)	(3)	(4)	(5)	(6)
Adenium (Kamboja Jepang)/ <i>Adenium obesum</i>	...	-	-	-	-
Aglaonema/ <i>Chinese evergreens</i>	...	-	-	-	-
Anggrek/ <i>Orchid</i>	...	5.600,00	5.100,00	3.020,00	2.120,00
Anthurium Bunga/ <i>Flamingo Lily Flower</i>	...	1.100,00	1.300,00	720,00	1.170,00
Anthurium Daun/ <i>Laceleaf</i>	...	-	-	-	-
Anyelir/ <i>Carnation</i>	...	-	-	-	-
Caladium/ <i>Heart of Jesus</i>	...	-	-	-	-
Cordyline/ <i>Cordyline</i>	...	-	-	-	-
Diffenbachia/ <i>Dumb canes</i>	...	-	-	-	-
Dracaena/ <i>Dracaena</i>	...	-	-	-	-
Euphorbia/ <i>Spurges</i>	...	-	-	-	-
Gladiol/ <i>Gladiol</i>	...	-	-	-	-
Herbras/ <i>Gerbera</i>	...	100,00	17,00	25,00	25,00
Krisan/ <i>Chrysantemum</i>	...	200,00	10.440,00	9.600,00	21.250,00
Mawar/ <i>Rose</i>	...	-	-	-	-
Melati/ <i>Jasmine</i>	...	-	-	-	-
Monstera/ <i>Swiss cheese plant</i>	...	-	-	-	-
Pakis/ <i>Fern</i>	...	-	-	-	-
Palem/ <i>Palm (pohon/tree)</i>	...	-	-	-	-
Pedang-pedangan/ <i>Sansevieria</i>	...	-	-	-	-
Pisang-pisangan/ <i>Heliconia</i>	...	300,00	-	-	-
Philodendron/ <i>Philodendron</i>	...	-	-	-	-
Sedap Malam/ <i>Tuberose</i>	...	-	-	-	-
Soka/ <i>Ixora</i>	...	-	-	-	-

Catatan/Note: Anggrek hanya mencakup anggrek potong/ just includes cut flower

Sumber/Source: BPS, Statistik Pertanian Hortikultura SPH/BPS-Statistics Indonesia, Agricultural Statistik for Horticulture SPH

**Tabel** 5.1.12 **Produksi Tanaman Hias Menurut Jenis Tanaman di Kabupaten Buleleng (tangkai), 2017–2021**  
**Table** 5.1.12 **Production of Ornamental Plants by Kind of Plant in Buleleng Regency (stalks), 2017–2021**

Jenis Tanaman <i>Kind of Plants</i>	2017	2018	2019	2020	2021
(1)	(2)	(3)	(4)	(5)	(6)
Adenium (Kamboja Jepang)/ <i>Adenium obesum</i>	-	-	-	-	-
Aglaonema/ <i>Chinese evergreens</i>	-	-	-	-	-
Anggrek/ <i>Orchid</i>	105.890,00	191.520,00	53.079,00	9.060,00	11.520,00
Anthurium Bunga/ <i>Flamingo Lily Flower</i>	10.400,00	30.800,00	10.400,00	7.200,00	4.680,00
Anthurium Daun/ <i>Laceleaf</i>	-	-	-	-	-
Anyelir/ <i>Carnation</i>	-	-	-	-	-
Caladium/ <i>Heart of Jesus</i>	-	-	-	-	-
Cordyline/ <i>Cordyline</i>	-	-	-	-	-
Diffenbachia/ <i>Dumb canes</i>	-	-	-	-	-
Dracaena/ <i>Dracaena</i>	-	-	-	-	-
Euphorbia/ <i>Spurges</i>	-	-	-	-	-
Gladiol/ <i>Gladiol</i>	-	-	-	-	-
Herbras/ <i>Gerbera</i>	600,00	2.400,00	300,00	141,00	150,00
Krisan/ <i>Chrysantemum</i>	205.500,00	48.971,00	149.284,00	119.606,00	178.305,00
Mawar/ <i>Rose</i>	-	-	-	-	-
Melati/ <i>Jasmine</i>	-	-	-	-	-
Monstera/ <i>Swiss cheese plant</i>	-	-	-	-	-
Pakis/ <i>Fern</i>	-	-	-	-	-
Palem/ <i>Palm</i>	-	-	-	-	-
Pedang-pedangan/ <i>Sansevieria</i>	-	-	-	-	-
Pisang–pisangan/ <i>Heliconia</i>	3.000,00	6.000,00	-	-	-
Philodendron/ <i>Philodendron</i>	-	-	-	-	-
Sedap Malam/ <i>Tuberose</i>	-	-	-	-	-
Soka/ <i>Ixora</i>	-	-	-	-	-

Catatan/Note: Anggrek hanya mencakup anggrek potong/ *just includes cut flower*

Sumber/Source: BPS, Statistik Pertanian Hortikultura SPH/BPS-Statistics Indonesia, *Agricultural Statistik for Horticulture SPH*

**Tabel** 5.1.13 **Produksi Buah-buahan Menurut Kecamatan dan Jenis Tanaman di Kabupaten Buleleng (kuintal), 2020 and 2021**  
**Table** 5.1.13 **Production of Fruits by Subdistrict and Kind of Plant in Buleleng Regency (quintal), 2020 and 2021**

Kecamatan Subdistrict	Mangga/Mango		Durian/Durian	
	2020	2021	2020	2021
(1)	(2)	(3)	(4)	(5)
1. Gerogak	56.185	56.216	-	-
2. Seririt	39.356	50.179	2.470	4.590
3. Busungbiu	714	4.941	1.439	2.594
4. Banjar	5.400	13.123	5.842	16.202
5. Sukasada	30.311	37.200	5.797	3.433
6. Buleleng	14.742	15.619	1.534	1.458
7. Sawan	11.971	42.582	3.203	3.522
8. Kubutambahan	58.055	83.291	2.870	4.056
9. Tejakula	53.990	36.851	7.855	3.354
<b>Kabupaten Buleleng</b>	<b>270.723</b>	<b>340.001</b>	<b>31.009</b>	<b>39.209</b>

Lanjutan Tabel/*Continued Table* 5.1.13

Kecamatan Subdistrict	Jeruk/Orange		Pisang/Banana	
	2020	2021	2020	2021
(1)	(6)	(7)	(8)	(9)
1. Gerokgak	7.229	6.711	117.388	88.461
2. Seririt	715	228	34.532	19.985
3. Busungbiu	627	849	25.931	5.674
4. Banjar	12.750	32.959	9.017	18.303
5. Sukasada	-	-	17.064	6.743
6. Buleleng	60	74	15.279	16.924
7. Sawan	-	-	3.608	10.379
8. Kubutambahan	14.052	14.155	2.231	4.037
9. Tejakula	170	237	31.265	51.542
<b>Kabupaten Buleleng</b>	<b>35.602</b>	<b>55.213</b>	<b>256.315</b>	<b>222.049</b>

Lanjutan Tabel/Continued Table 5.1.13

Kecamatan Subdistrict	Pepaya/Papaya		Salak/Salacca	
	2020	2021	2020	2021
(1)	(10)	(11)	(12)	(13)
1. Gerokgak	6.629	6.940	-	-
2. Seririt	1.802	814	-	36
3. Busungbiu	1.367	809	819	1.508
4. Banjar	482	603	405	542
5. Sukasada	85	106	114	39
6. Buleleng	40	56	-	-
7. Sawan	9.364	8.216	8	-
8. Kubutambahan	6.059	3.322	-	-
9. Tejakula	984	1.017	-	-
<b>Kabupaten Buleleng</b>	<b>26.812</b>	<b>21.883</b>	<b>1.346</b>	<b>2.125</b>

Catatan/Note: ...

Sumber/Source: BPS, Statistik Pertanian Hortikultura SPH/ BPS-Statistics Indonesia, Agricultural Statistic for Horticulture SPH

**Tabel**  
**Table** 5.1.14

**Produksi Buah–Buahan dan Sayuran Tahunan Menurut Jenis Tanaman (kwintal) di Kabupaten Buleleng, 2017–2021**  
*Production of Annual Fruits and Vegetables by Kind of Plant in Buleleng Regency (quintal), 2017–2021*

Jenis Tanaman Kind of Plants	2017	2018	2019	2020	2021
(1)	(2)	(3)	(4)	(5)	(6)
<b>Buah–Buahan/ Fruits:</b>					
Alpukat/ <i>Avocado</i>	4.763,00	6.717,00	5.368,00	5.485,00	6.492,00
Anggur/ <i>Grape</i>	112.865,00	102.980,00	130.650,00	109.501,00	101.935,00
Apel/ <i>Apple</i>	-	-	-	-	-
Belimbing/ <i>Star Fruit</i>	259,00	219,00	174,00	119,00	236,00
Duku/Langsak/Kokosan/ <i>Duku</i>	1.522,00	9.382,00	2.204,00	4.671,00	4.738,00
Durian/ <i>Durian</i>	32.710,00	77.309,00	55.956,00	31.009,00	39.209,00
Jambu Air/ <i>Rose Apple</i>	1.393,00	1.163,00	603,00	737,00	1.801,00
Jambu Biji/ <i>Guava</i>	988,00	1.804,00	924,00	589,00	884,00
Jeruk Besar/ <i>Pomelo</i>	36,00	54,00	87,00	285,00	17,00
Jeruk Siam/Keprak/ <i>Tangerine/Orange</i>	49.970,00	47.671,00	33.733,00	35.317,00	55.196,00
Mangga/ <i>Mango</i>	295.537,00	369.492,00	38.7135,00	209.005,00	340.001,00
Manggis/ <i>Mangosteen</i>	5.521,00	31.331,00	18.806,00	18.860,00	19.167,00
Markisa/ <i>Marquisa</i>	539,00	513,00	62,00	52,00	-
Nangka/Cempedak/ <i>Jack Fruit</i>	14.133,00	8.927,00	10.530,00	10.859,00	12.694,00
Nenas/ <i>Pineapple</i>	133,00	75,00	22,00	8,00	7,00
Pepaya/ <i>Papaya</i>	26.900,00	52.241,00	16.127,00	25.750,00	21.883,00
Pisang/ <i>Banana</i>	314.635,00	421.789,00	263.945,00	208.787,00	222.049,00
Rambutan/ <i>Rambutan</i>	105.678,00	96.625,00	159.085,00	113.098,00	188.163,00
Salak/ <i>Salacca</i>	1.251,00	2.408,00	2.083,00	1.346,00	2.125,00
Sawo/Sapodilla/ <i>Star Apple</i>	10.481,00	11.552,00	3.833,00	6.798,00	9.118,00
Sirsak/ <i>Soursap</i>	93,00	44,00	18,00	35,00	60,00
Sukun/ <i>Bread Fruit</i>	498,00	336,00	329,00	688,00	765,00
<b>Sayuran/ Vegetables</b>					
Jengkol/ <i>Jengkol</i>	-	-	-	-	-
Melinjo/ <i>Melinjo</i>	46,00	25,00	31,00	185,00	83,00
Petai/ <i>Twisted Cluster Bean</i>	77,00	12,00	36,00	17,00	30,00

Catatan/Note: ...

Sumber/Source: BPS, Statistik Pertanian Hortikultura SPH/ *BPS-Statistics Indonesia, Agricultural Statistic for Horticulture SPH*

**5.2 PERKEBUNAN  
ESTATE CROPS**

**Tabel 5.2.1** Luas Areal Tanaman Perkebunan Menurut Kecamatan dan Jenis Tanaman di Kabupaten Buleleng (ribu ha), 2020 dan 2021  
*Planted Area of Estate Crops by Subdistrict and Type of Crops in Buleleng Regency (thousand ha), 2020 dan 2021*

Kecamatan Subdistrict	Kelapa Sawit/Oil Palm		Kelapa/Coconut	
	2020	2021	2020	2021
(1)	(2)	(3)	(4)	(5)
1. Gerokgak	...	...	1.606,97	1.587,85
2. Seririt	...	...	301,34	301,34
3. Busungbiu	...	...	444,18	444,18
4. Banjar	...	...	943,9	942,9
5. Sukasada	...	...	797,25	797,25
6. Buleleng	...	...	428	428
7. Sawan	...	...	1.060	1.065
8. Kubutambahan	...	...	1.927,3	1.952,3
9. Tejakula	...	...	1.664,5	1.663,5
<b>Kabupaten Buleleng</b>	...	...	<b>9.173,44</b>	<b>9.182,32</b>

Lanjutan Tabel/*Continued Table 5.2.1*

Kecamatan Subdistrict	Karet/Rubber		Kopi/Coffee	
	2020	2021	2020	2021
(1)	(6)	(7)	(8)	(9)
1. Gerokgak	...	...	-	-
2. Seririt	...	...	54,91	54,91
3. Busungbiu	...	...	4.876	5.280
4. Banjar	...	...	2.580	2.580
5. Sukasada	...	...	2.192,07	2.192,07
6. Buleleng	...	...	-	-
7. Sawan	...	...	1.259	1.222
8. Kubutambahan	...	...	1.357	1.357
9. Tejakula	...	...	282	282
<b>Kabupaten Buleleng</b>	...	...	<b>12.600,98</b>	<b>12.967,98</b>



Lanjutan Tabel/Continued Table 5.2.1

Kecamatan Subdistrict	Kakao/Cocoa		Tebu/Sugar cane	
	2020	2021	2020	2021
(1)	(10)	(11)	(12)	(13)
1. Gerokgak	6,5	6,5	-	-
2. Seririt	87,56	87,58	-	-
3. Busungbiu	400,75	397,25	-	-
4. Banjar	120,1	120,1	-	-
5. Sukasada	137	137	-	-
6. Buleleng	35	35	-	-
7. Sawan	76	76	-	-
8. Kubutambahan	231	231	-	-
9. Tejakula	171	171	-	-
<b>Kabupaten Buleleng</b>	<b>1.264,91</b>	<b>1.261,43</b>	<b>0,00</b>	<b>0,00</b>

Lanjutan Tabel/*Continued Table 5.2.1*

Kecamatan Subdistrict	Teh/Tea		Tembakau/Tobacco	
	2020	2021	2020	2021
(1)	(14)	(15)	(16)	(17)
1. Gerokgak	...	...	-	-
2. Seririt	...	...	42	50
3. Busungbiu	...	...	-	-
4. Banjar	...	...	-	-
5. Sukasada	...	...	-	-
6. Buleleng	...	...	-	-
7. Sawan	...	...	-	-
8. Kubutambahan	...	...	-	-
9. Tejakula	...	...	-	-
<b>Kabupaten Buleleng</b>	...	...	<b>42</b>	<b>50</b>

Catatan/Note: ... Data tidak tersedia

Sumber/Source: Dinas Pertanian Kabupaten Buleleng / Agriculture Service of Buleleng Regency

**Tabel**  
**Table** 5.2.2

**Produksi Perkebunan Menurut Kecamatan dan Jenis Tanaman di Kabupaten Buleleng (ribu ton), 2020 dan 2021**  
**Production of Estate by Subdistrict and Type of Crops in Buleleng Regency (thousand ton), 2020 and 2021**

Kecamatan Subdistrict	Kelapa Sawit/Oil Palm		Kelapa/Coconut	
	2020	2021	2020	2021
(1)	(2)	(3)	(4)	(5)
1. Gerokgak	...	...	...	...
2. Seririt	...	...	...	...
3. Busungbiu	...	...	...	...
4. Banjar	...	...	...	...
5. Sukasada	...	...	...	...
6. Buleleng	...	...	...	...
7. Sawan	...	...	...	...
8. Kubutambahan	...	...	...	...
9. Tejakula	...	...	...	...
<b>Kabupaten Buleleng</b>	...	...	...	...

Lanjutan Tabel/Continued Table 5.2.2

Kecamatan Subdistrict	Karet/Rubber		Kopi/Coffee	
	2020	2021	2020	2021
(1)	(6)	(7)	(8)	(9)
1. Gerokgak	...	...	...	...
2. Seririt	...	...	...	...
3. Busungbiu	...	...	...	...
4. Banjar	...	...	...	...
5. Sukasada	...	...	...	...
6. Buleleng	...	...	...	...
7. Sawan	...	...	...	...
8. Kubutambahan	...	...	...	...
9. Tejakula	...	...	...	...
<b>Kabupaten Buleleng</b>	...	...	...	...

Lanjutan Tabel/Continued Table 5.2.2

Kecamatan Subdistrict	Kakao/Cocoa		Tebu/Sugar cane	
	2020	2021	2020	2021
(1)	(10)	(11)	(12)	(13)
1. Gerokgak	...	...	...	...
2. Seririt	...	...	...	...
3. Busungbiu	...	...	...	...
4. Banjar	...	...	...	...
5. Sukasada	...	...	...	...
6. Buleleng	...	...	...	...
7. Sawan	...	...	...	...
8. Kubutambahan	...	...	...	...
9. Tejakula	...	...	...	...
<b>Kabupaten Buleleng</b>	...	...	...	...

Lanjutan Tabel/*Continued Table* 5.2.2

Kecamatan Subdistrict	Teh/Tea		Tembakau/Tobacco	
	2020	2021	2020	2021
(1)	(14)	(15)	(16)	(17)
1. Gerokgak	...	...	...	...
2. Seririt	...	...	...	...
3. Busungbiu	...	...	...	...
4. Banjar	...	...	...	...
5. Sukasada	...	...	...	...
6. Buleleng	...	...	...	...
7. Sawan	...	...	...	...
8. Kubutambahan	...	...	...	...
9. Tejakula	...	...	...	...
<b>Kabupaten Buleleng</b>	...	...	...	...

Catatan/Note: ... Data tidak tersedia/*Data Not Available*

Sumber/Source: Dinas Pertanian Kabupaten Buleleng / *Agriculture Service of Buleleng Regency*

**5.3 PERTANIAN  
AGRICULTURE**

**Tabel 5.3.1 Luas Panen, Produktivitas, Produksi Padi dan Setara Beras di Kabupaten Buleleng, 2019-2021**  
*Harvested Area, Productivity, Production of Paddy and Rice Equivalent Production in Buleleng Regency, 2019-2021*

<b>Indikator Indicator</b>	<b>Satuan Units</b>	<b>2019</b>	<b>2020</b>	<b>2021</b>
(1)	(2)	(3)	(4)	(5)
Luas Panen <i>Harvested Area</i>	ha	12.798	11.289	14.112
Produktivitas <i>Productivity</i>	ton/ha	57,14	55,66	56,66
Produksi <i>Production</i>	ton	73.121	62.836	79.956
Produksi Padi Setara Beras <i>Rice Equivalent Production</i>	ton	41.024	35.254	44.860

Catatan/Note: Kualitas produksi gabah kering giling/ *The production is in term of dry unhusked paddy*  
Luas panen Oktober - Desember 2021 adalah angka potensi produksi padi dan beras Oktober - Desember 2021 adalah angka sementara/ *The harvest area for October - December 2021 is a figure of potential rice production and October - December 2021 is an interim figure*

Sumber/Source: BPS Provinsi Bali, Survei Kerangka Sampel Area (KSA)/BPS - Statistics of Bali Province, Area Sampling Frame (ASF) Survey

**Tabel 5.3.2** **Produksi Jagung dan Kedelai di Kabupaten Buleleng, 2015**  
**Table** **5.3.2** **Production of Maize and Soybeans In Buleleng Regency, 2015**

Indikator <i>Indicator</i>	Satuan <i>Units</i>	2015
(1)	(2)	(3)
<b>Produksi Jagung</b> <i>Maize Production</i>	ton	18.045
<b>Produksi Kedelai</b> <i>Soybeans Production</i>	ton	25

Catatan/Note: <sup>1</sup> Kualitas produksi jagung pipilan kering / *The production form isi dry loose maize*

<sup>1</sup> Kualitas produksi kedelai biji kering / *The production form isi dry shells soybean*

Sumber/Source: BPS Provinsi Bali, Laporan Statistik Pertanian (SP) Tanaman Pangan/BPS-Statistics of Bali Province, Agriculture Statistic Report of Food Crops



**5.4 PERIKANAN  
FISHERY**

**Tabel 5.4.1 Jumlah Nelayan Perikanan Laut Menurut Kategori Nelayan Dan Kecamatan Di Kabupaten Buleleng, 2021  
Number of Marine Fisheries by Size of Category Fisherman and District in Buleleng Regency, 2021**

Kecamatan <i>Subdistrict</i>	Kategori Nelayan/ <i>Fisherman Category</i>			Jumlah/ <i>Total</i>
	Nelayan Penuh/ <i>Full Time</i>	Nelayan Sambilan Utama/ <i>Part Time (Mayor)</i>	Nelayan Sambilan Tambahan/ <i>Part Time (Minor)</i>	
(1)	(2)	(3)	(4)	(5)
1. Gerokgak	1 203	568	68	1 839
2. Seririt	342	190	10	542
3. Busungbiu	-	-	-	-
4. Banjar	105	150	49	304
5. Sukasada	-	-	-	-
6. Buleleng	247	192	61	500
7. Sawan	208	96	37	341
8. Kubutambahan	582	84	36	702
9. Tejakula	1 263	388	45	1 696
<b>Kabupaten Buleleng</b>	<b>3 950</b>	<b>1 668</b>	<b>306</b>	<b>5 924</b>

Catatan/Note: ...

Sumber/Source: Dinas Ketahanan Pangan dan Perikanan Kabupaten Buleleng / Food and Fisheries Security Service of Buleleng Regency

**Tabel**  
**Table** 5.4.2

**Jumlah Perahu/Kapal Perikanan Laut Menurut Kategori Perahu/Kapal Dan Kecamatan Di Kabupaten Buleleng, 2021**  
**Number of Marine Fisheries Fishing Boats by Size of Boats and Subdistrict in Buleleng Regency, 2021**

Kecamatan Subdistrict	Kategori Perahu/Kapal/ Size of Fishing Boats						Jumlah / Total
	Tanpa Perahu/ Without Boat Motor	Jukung/ Dougout Boat	Motor Tempel/ Out Board Motor	Kapal Motor/ In Board Motor <5 GT	Kapal Motor/ In Board Motor 5-10 GT	Kapal Motor/ In Board Motor 10-30 GT	
(1)	(2)	(3)	(4)	(5)	(6)	(7)	(8)
1. Gerokgak	51	172	405	10	5	4	647
2. Seririt	15	120	349	5	3	2	494
3. Busungbiu	-	-	-	-	-	-	-
4. Banjar	4	84	224	-	-	-	312
5. Sukasada	-	-	-	-	-	-	-
6. Buleleng	32	90	409	13	5	5	554
7. Sawan	7	130	360	10	2	-	509
8. Kubutambahan	63	177	483	15	-	-	738
9. Tejakula	41	449	848	28	1	-	1.367
<b>Kabupaten Buleleng</b>	<b>213</b>	<b>1.222</b>	<b>3.078</b>	<b>81</b>	<b>16</b>	<b>11</b>	<b>4.621</b>

Catatan/Note: ...

Sumber/Source: Dinas Ketahanan Pangan dan Perikanan Kabupaten Buleleng / Food and Fisheries Security Service of Buleleng Regency

**Tabel**  
**Table** 5.4.3

**Jumlah Unit Penangkapan Perikanan Laut Menurut Jenis Alat Penangkapan Dan Kecamatan Di Kabupaten Buleleng, 2021**  
**Number of Marine Fishing Unit by type of Fishing Gear and Subdistrict in Buleleng Regency, 2021**

Kecamatan Subdistrict	Alat Penangkapan/ Fishing Gear					
	Pukat Pantai/ Beach Seine	Pukat Cincin/ Purse Seine	Jaring Insang Hanyut/ Drift Gill Net	Jaring Insang Tetap/ Set Gill Net	Jaring Insang Lingkar/ Ring Gill Net	Jaring Klitik/ Click The Net
(1)	(2)	(3)	(4)	(5)	(6)	(7)
1. Gerokgak	5	41	191	-	-	-
2. Seririt	-	3	166	-	105	90
3. Busungbiu	-	-	-	-	-	-
4. Banjar	-	1	144	-	-	-
5. Sukasada	5	-	-	-	-	-
6. Buleleng	-	9	102	259	-	-
7. Sawan	-	15	119	-	-	-
8. Kubutambahan	10	26	458	-	-	-
9. Tejakula	5	7	551	-	-	-
<b>Kabupaten Buleleng</b>	<b>20</b>	<b>102</b>	<b>1.731</b>	<b>259</b>	<b>105</b>	<b>90</b>

Lanjutan Tabel/*Continued Table* 5.4.3

Kecamatan <i>Subdistrict</i>	Alat Penangkapan/ <i>Fishing Gear</i>				
	Bagan Perahu/ <i>Rakit/ Boat/ Raft Net</i>	Pancing Tonda/ <i>Troll Line</i>	Pancing Ulur/ <i>Hand and Line</i>	Bubu/ <i>Portable Traps</i>	Jumlah/ <i>Total</i>
(1)	(8)	(9)	(10)	(11)	(12)
1. Gerokgak	49	63	235	4	588
2. Seririt	-	132	208	5	709
3. Busungbiu	-	-	-	-	-
4. Banjar	-	27	157	-	329
5. Sukasada	-	-	-	-	-
6. Buleleng	-	23	168	46	607
7. Sawan	-	35	290	7	466
8. Kubutambahan	-	277	524	9	1.304
9. Tejakula	-	459	618	38	1.678
<b>Kabupaten Buleleng</b>	<b>49</b>	<b>1.016</b>	<b>2.200</b>	<b>109</b>	<b>5.681</b>

Catatan/*Note*: ...Sumber/*Source*: Dinas Ketahanan Pangan dan Perikanan Kabupaten Buleleng / *Food and Fisheries Security Service of Buleleng Regency*

**Tabel 5.4.4** Jumlah Unit Prasarana Perikanan Laut Menurut Kecamatan Di Kabupaten Buleleng, 2021  
**Number of Marine Prasarana by Subdistrict in Buleleng Regency, 2021**

Kecamatan Subdistrict	Unit Prasarana/ Marine Prasarana						Jumlah / Total
	Rumpon/ Rumpon	Balai Kelompok/ Hall Group	Lantai Jemur/ Floor Put to the Sun	Tempat Pelelangan Ikan/ Place Auction of Fish	Dermaga/ Dock	Lampu Petromak/ Petromak	
(1)	(2)	(3)	(4)	(5)	(6)	(7)	(8)
1. Gerokgak	12	21	1	-	1	14	49
2. Seririt	21	8	-	-	-	11	40
3. Busungbiu	-	-	-	-	-	-	-
4. Banjar	6	7	1	-	-	10	24
5. Sukasada	-	-	-	-	-	-	-
6. Buleleng	4	10	-	-	-	6	20
7. Sawan	7	3	1	1	1	20	33
8. Kubutambahan	9	5	-	-	-	11	25
9. Tejakula	7	10	-	1	-	11	29
<b>Kabupaten Buleleng</b>	<b>66</b>	<b>64</b>	<b>3</b>	<b>2</b>	<b>2</b>	<b>83</b>	<b>220</b>

Catatan/Note: --

Sumber/Source: Dinas Ketahanan Pangan dan Perikanan Kabupaten Buleleng / Food and Fisheries Security Service of Buleleng Regency

**Tabel**  
**Table** 5.4.5

**Jumlah Produksi Penangkapan Perikanan Laut Menurut Jenis Ikan Dan Kecamatan Di Kabupaten Buleleng, 2021 (ton)**

**Marine Fisheries Production by Species and Subdistrict in Buleleng Regency, 2021 (ton)**

Kecamatan Subdistrict	Jenis Ikan Laut/ Marine Fisheries						
	Cendro/ Needle Fishes	Ekor Kuning/ Redbelly Yellowtail Fusiler	Selar/ Shrimp Scad	Kwee/ Tillete Vally	Layang/ Scads	Sunglir/ Rainbow Runner	Lemuru/ Bali Sardinella
(1)	(2)	(3)	(4)	(5)	(6)	(7)	(8)
1. Gerokgak	11	-	-	22,7	1.903,6	9,1	185,8
2. Seririt	-	-	-	2,0	225,8	38,4	7,7
3. Busungbiu	-	-	-	-	-	-	-
4. Banjar	-	-	-	-	-	-	0,8
5. Sukasada	-	-	-	-	-	-	-
6. Buleleng	-	153,2	-	-	75,8	0,8	62,9
7. Sawan	-	-	-	0,1	139,5	1,9	0
8. Kubutambahan	-	-	-	19,7	1.903,12	132,3	154,2
9. Tejakula	-	-	-	-	-	0	0
<b>Kabupaten Buleleng</b>	<b>11</b>	<b>153,2</b>	<b>0</b>	<b>44,4</b>	<b>3.149</b>	<b>182,6</b>	<b>411,3</b>

Lanjutan Tabel/Continued Table 5.4.5

Jenis Ikan Laut/ Marine Fisheries							
Kecamatan Subdistrict	Lemadang/ Common Dolphin Fish	Teri/ Anchovies	Ikan Terbang/ Flying Fish	Banyar	Peperek/ Pony Fishes	Lencam/ Emperors	Kakap/ Snappers
(1)	(9)	(10)	(11)	(12)	(13)	(14)	(15)
1. Gerokgak	33	-	2,9	-	-	-	124,9
2. Seririt	35,7	2,5	653,3	-	-	-	66
3. Busungbiu	-	-	-	-	-	-	-
4. Banjar	-	-	0,4	-	-	-	-
5. Sukasada	-	-	-	-	-	-	-
6. Buleleng	100,7	65,7	39,3	-	-	-	19,4
7. Sawan	8,2	-	-	-	-	-	44,8
8. Kubutambahan	456,7	-	469,7	-	-	-	11,7
9. Tejakula	75	-	-	-	-	-	-
<b>Kabupaten Buleleng</b>	<b>709,3</b>	<b>68,1</b>	<b>1.903,3</b>	<b>0</b>	<b>0</b>	<b>0</b>	<b>221,9</b>

Lanjutan Tabel/*Continued Table* 5.4.5

Jenis Ikan Laut/ <i>Marine Fisheries</i>							
Kecamatan <i>Subdistrict</i>	Tetengek	Slengseng	Bawal	Kurisi/ <i>Ornate Threadfin Bream</i>	Tongkol/ <i>Eastern Little Tuna</i>	Cakalang/ <i>Skipjack Tuna</i>	Kembung/ <i>Short Bodied Mackerel</i>
(1)	(16)	(17)	(18)	(19)	(20)	(21)	(22)
1. Gerokgak	-	-	-	34,1	1.973,3	10,1	108,7
2. Seririt	-	-	-	10,7	735	-	230,4
3. Busungbiu	-	-	-	-	-	-	-
4. Banjar	-	-	-	-	-	-	-
5. Sukasada	-	-	-	-	-	-	-
6. Buleleng	-	-	-	71,9	206,9	-	63,3
7. Sawan	-	-	-	-	130,2	44,8	-
8. Kubutambahan	-	-	18,9	-	1.904,10	121,8	817,3
9. Tejakula	-	-	-	-	553,2	-	-
<b>Kabupaten Buleleng</b>	<b>0</b>	<b>0</b>	<b>18,9</b>	<b>116,7</b>	<b>5.351,1</b>	<b>176,8</b>	<b>1.903,5</b>



Lanjutan Tabel/Continued Table 5.4.5

Jenis Ikan Laut/ Marine Fisheries						
Kecamatan Subdistrict	Tenggiri/ Narrow Barred Spanish Mackerel	Madidihang/ Yellowfin Tuna	Kerapu Karang/ Blue-line Seabass	Baronang/ Orange- Spotted Spine Foot	Ikan Laut Lainnya/ Others Fishes	Cumi/ Common Squids
(1)	(23)	(24)	(25)	(26)	(27)	(28)
1. Gerokgak	-	-	11,9	33,9	16,1	33,3
2. Seririt	-	-	-	0,1	14,7	13,3
3. Busungbiu	-	-	-	-	-	-
4. Banjar	-	-	-	-	-	2,7
5. Sukasada	-	-	-	-	-	-
6. Buleleng	-	-	-	-	8,8	54,4
7. Sawan	2,0	-	4,8	-	-	0,7
8. Kubutambahan	15,2	-	10,8	11,5	-	258,8
9. Tejakula	-	-	-	-	-	-
<b>Kabupaten Buleleng</b>	<b>17,2</b>	<b>0</b>	<b>27,5</b>	<b>45,6</b>	<b>39,6</b>	<b>6.508,6</b>

Lanjutan Tabel/*Continued Table* 5.4.5

Jenis Ikan Laut/ <i>Marine Fisheries</i>							
Kecamatan <i>Subdistrict</i>	Tuna/ <i>Tuna</i>	Barakuda/ <i>Barracuda</i>	Mahi- mahi/ <i>Mahi- mahi</i>	Tompek/ <i>Tompek</i>	Marlin/ <i>Marlin</i>	Julung- julung/ <i>Julung- julung</i>	Jumlah/ <i>Total</i>
(1)	(29)	(30)	(31)	(32)	(33)	(34)	(35)
1. Gerokgak	104,6	-	-	-	1.038,1	1,5	5.014,6
2. Seririt	29,8	-	-	-	119,9	-	2.185,2
3. Busungbiu	-	-	-	-	-	-	-
4. Banjar	-	-	-	-	-	-	3,8
5. Sukasada	-	-	-	-	-	-	-
6. Buleleng	204,1	-	-	-	9,3	-	1.136,5
7. Sawan	70,8	-	-	-	-	-	403
8. Kubutambahan	802,3	6,7	-	-	-	-	6.508,6
9. Tejakula	757,3	-	-	-	-	-	1.385,5
<b>Kabupaten Buleleng</b>	<b>1.968,9</b>	<b>6,7</b>	<b>0</b>	<b>0</b>	<b>1.167,3</b>	<b>1,5</b>	<b>16.637,3</b>

Catatan/*Note*: --Sumber/*Source*: Dinas Ketahanan Pangan dan Perikanan Kabupaten Buleleng / *Food and Fisheries Security Service of Buleleng Regency*

**Tabel**  
**Table** 5.4.6

**Jumlah Nelayan Perikanan Perairan Umum Menurut Kategori Nelayan Dan Kecamatan Di Kabupaten Buleleng, 2021**

**Number of Inland Openwater Fisherman by Category of Fisher-man and Subdistrict in Buleleng Regency, 2021**

Kecamatan <i>Subdistrict</i>	Kategori Nelayan/ <i>Fisherman Category</i>			Jumlah/ <i>Total</i>
	Nelayan Penuh/ <i>Full Time</i>	Nelayan Sambilan Utama/ <i>Part Time (Mayor)</i>	Nelayan Sambilan Tambahan/ <i>Part Time (Minor)</i>	
(1)	(2)	(3)	(4)	(5)
1. Gerokgak	-	-	-	-
2. Seririt	-	-	-	-
3. Busungbiu	-	-	55	55
4. Banjar	27	55	-	82
5. Sukasada	40	50	63	153
6. Buleleng	-	-	-	-
7. Sawan	-	-	-	-
8. Kubutambahan	-	-	-	-
9. Tejakula	-	-	-	-
<b>Kabupaten Buleleng</b>	<b>67</b>	<b>105</b>	<b>118</b>	<b>290</b>

Catatan/Note: ...

Sumber/Source: Dinas Ketahanan Pangan dan Perikanan Kabupaten Buleleng / *Food and Fisheries Security Service of Buleleng Regency*

**Tabel**  
**Table** 5.4.7**Jumlah Perahu/Kapal Perikanan Perairan Umum Menurut Kategori Perahu/Kapal Dan Kecamatan Di Kabupaten Buleleng, 2021**  
**Number of Inland Openwater Fishing Boats by Size of Boats and Subdistrict in Buleleng Regency, 2021**

Kecamatan Subdistrict	Kategori Perahu/Kapal/ Size of Fishing Boats					Jumlah / Total
	Tanpa Perahu/ Without Boat Motor	Jukung/ Dougout Boat	Perahu Papan / Board Boat	Motor Tempel/ Outboard Motors	Kapal Motor/ In Board Motor	
(1)	(2)	(3)	(4)	(5)	(6)	(7)
1. Gerokgak	-	-	-	-	-	-
2. Seririt	-	-	-	-	-	-
3. Busungbiu	171	-	-	-	-	171
4. Banjar	18	26	-	-	-	44
5. Sukasada	54	58	-	-	-	112
6. Buleleng	-	-	-	-	-	-
7. Sawan	-	-	-	-	-	-
8. Kubutambahan	3	-	-	-	-	3
9. Tejakula	-	-	-	-	-	-
<b>Kabupaten Buleleng</b>	<b>246</b>	<b>84</b>	<b>0</b>	<b>0</b>	<b>0</b>	<b>330</b>

Catatan/Note: ...

Sumber/Source: Dinas Ketahanan Pangan dan Perikanan Kabupaten Buleleng / Food and Fisheries Security Service of Buleleng Regency

**Tabel 5.4.8** Jumlah Unit Penangkapan Ikan Perairan Umum Menurut Jenis Alat Penangkapan Dan Kecamatan Di Kabupaten Buleleng, 2021  
*Number of Inland Openwater Fishing Units by Fishing Gear and Subdistrict in Buleleng Regency, 2021*

Kecamatan Subdistrict	Alat Penangkapan/ Fishing Gear				Jumlah/ Total
	Jaring Insang Tetap/ Set Gill Net	Serok/ Scop Net	Pancing/ Hand and Fine	Bubu/ Portable Traps	
(1)	(2)	(3)	(4)	(5)	(6)
1. Gerokgak	-	-	-	-	-
2. Seririt	-	-	-	-	-
3. Busungbiu	-	162	-	-	162
4. Banjar	22	-	142	-	164
5. Sukasada	149	-	345	236	730
6. Buleleng	-	-	-	-	-
7. Sawan	-	-	-	-	-
8. Kubutambahan	-	-	-	40	40
9. Tejakula	-	-	-	-	-
<b>Kabupaten Buleleng</b>	<b>171</b>	<b>162</b>	<b>487</b>	<b>276</b>	<b>1.096</b>

Catatan/Note: ...

Sumber/Source: Dinas Ketahanan Pangan dan Perikanan Kabupaten Buleleng / Food and Fisheries Security Service of Buleleng Regency

**Tabel 5.4.9** Jumlah Produksi Perikanan Perairan Umum Menurut Jenis Ikan Dan Kecamatan Di Kabupaten Buleleng, 2021 (ton)  
*Inland Openwater Fisheries Production by Fisheries and Subdistrict in Buleleng Regency, 2021 (ton)*

Kecamatan Subdistrict	Jenis Ikan/ Fisheries				
	Lele/ Catfish	Mujair/ Mozam- bique Tilapia	Nila/ Nile Tilapia	Mas/ Common Carp	Tawes/ Java Barb
(1)	(2)	(3)	(4)	(5)	(6)
1. Gerokgak	-	-	-	-	-
2. Seririt	-	-	-	-	-
3. Busungbiu	-	-	-	-	-
4. Banjar	-	-	-	-	-
5. Sukasada	-	-	85,6	-	-
6. Buleleng	-	-	-	-	-
7. Sawan	-	-	-	-	-
8. Kubutambahan	-	-	-	-	-
9. Tejakula	-	-	-	-	-
<b>Kabupaten Buleleng</b>	<b>0</b>	<b>0</b>	<b>85,6</b>	<b>0</b>	<b>0</b>

Lanjutan Tabel/Continued Table 5.4.9

Kecamatan Subdistrict	Jenis Ikan/ Fisheries			
	Betutu/ Kissing Goura-mis	Ikan Lain- nya/ Others	Udang Tawar/ Fresh Water Shrimp	Jumlah/ Total
(1)	(7)	(8)	(9)	(10)
1. Gerokgak	-	-	-	-
2. Seririt	-	-	-	-
3. Busungbiu	-	-	-	-
4. Banjar	-	-	-	-
5. Sukasada	-	-	-	85,6
6. Buleleng	-	-	-	-
7. Sawan	-	-	-	-
8. Kubutambahan	-	-	-	-
9. Tejakula	-	-	-	-
<b>Kabupaten Buleleng</b>	<b>0</b>	<b>0</b>	<b>0</b>	<b>85,6</b>

Catatan/Note: ...

Sumber/Source: Dinas Ketahanan Pangan dan Perikanan Kabupaten Buleleng / Food and Fisheries Security Service of Buleleng Regency

**Tabel 5.4.10** Jumlah Pembudidaya Menurut Kategori Nelayan Dan Kecamatan di Kabupaten Buleleng, 2021  
**Table** *Number of Conducting Fisherman by Category of Fisherman and Subdistrict in Buleleng Regency, 2021*

Kecamatan Subdistrict	Kategori Nelayan/ Fisherman Category			Jumlah/ Total
	Pembudidaya Penuh/ Full Time	Pembudidaya Sambilan Utama/ Part Time (Mayor)	Pembudidaya Sambilan Tambahan/ Part Time (Minor)	
(1)	(2)	(3)	(4)	(5)
1. Gerokgak	145	46	38	229
2. Seririt	324	48	96	468
3. Busungbiu	404	150	213	767
4. Banjar	550	100	143	793
5. Sukasada	1.017	231	157	1.405
6. Buleleng	142	58	36	236
7. Sawan	243	80	34	357
8. Kubutambahan	248	108	40	396
9. Tejakula	50	20	10	80
<b>Kabupaten Buleleng</b>	<b>3.123</b>	<b>841</b>	<b>767</b>	<b>4.731</b>

Catatan/Note: ...

Sumber/Source: Dinas Ketahanan Pangan dan Perikanan Kabupaten Buleleng / Food and Fisheries Security Service of Buleleng Regency



**Tabel**  
**Table** 5.4.11

**Produksi Perikanan Budidaya Menurut Jenis Budidaya dan Kecamatan di Kabupaten Buleleng, 2021 (ton)**  
**Inland Openwater Fisheries Production by Cultivation and Subdistrict in Buleleng Regency, 2021 (ton)**

Kecamatan Subdistrict	Jenis Ikan/ Fisheries					
	Kerapu/ Grouper	Bandeng/ Milkfish	Kakap/ Snapper	Rumput Laut/ Seaweed	Mutiara/ Pearl	Lobster
(1)	(2)	(3)	(4)	(5)	(6)	
1. Gerokgak	190,3	98,2	318	179,4	-	246,7
2. Seririt	-	-	-	-	-	-
3. Busungbiu	-	-	-	-	-	-
4. Banjar	-	-	-	-	-	-
5. Sukasada	-	-	-	-	-	-
6. Buleleng	-	-	-	-	-	-
7. Sawan	-	-	-	-	-	-
8. Kubutambahan	-	-	-	-	-	-
9. Tejakula	-	-	-	-	-	-
<b>Kabupaten Buleleng</b>	<b>190,3</b>	<b>98,2</b>	<b>318</b>	<b>179,4</b>	<b>0</b>	<b>246,7</b>

Lanjutan Tabel/*Continued Table* 5.4.11

Kecamatan <i>Subdistrict</i>	Jenis Ikan/ <i>Fisheries</i>					Jumlah/ <i>Total</i>
	Tambak	Kolam	Mina Padi	KJA	Saluran Irigasi	
(1)	(7)	(8)	(9)	(10)	(11)	(12)
1. Gerokgak	2.038,4	-	-	-	-	3.070,9
2. Seririt	-	170,6	-	-	-	170,6
3. Busungbiu	-	7,1	-	-	-	7,1
4. Banjar	-	14,4	-	-	-	14,4
5. Sukasada	-	77,5	-	-	-	77,5
6. Buleleng	-	54,4	-	-	-	54,4
7. Sawan	-	80,5	-	-	-	80,5
8. Kubutambahan	-	0,7	-	-	-	0,7
9. Tejakula	-	174,8	-	-	-	174,8
<b>Kabupaten Buleleng</b>	<b>2.038,4</b>	<b>580</b>	<b>-</b>	<b>-</b>	<b>-</b>	<b>3.650,9</b>

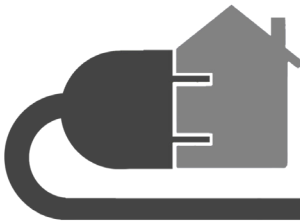
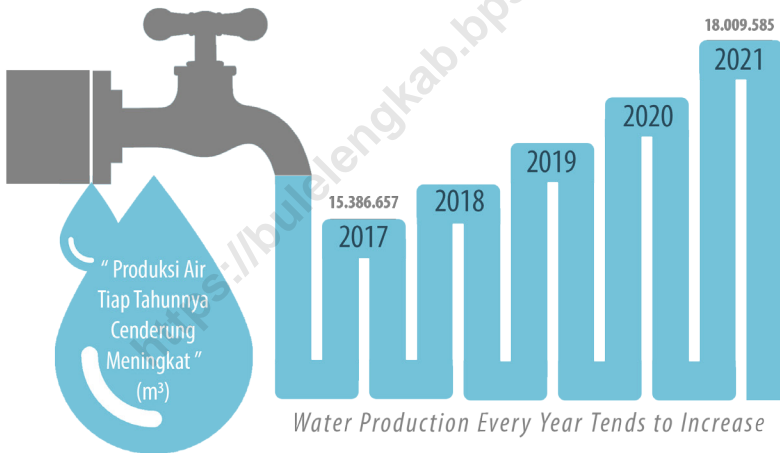
Catatan/*Note*: ...

Sumber/*Source*: Dinas Ketahanan Pangan dan Perikanan Kabupaten Buleleng / *Food and Fisheries Security Service of Buleleng Regency*



# 06

## INDUSTRI DAN ENERGI INDUSTRY AND ENERGY



Seluruh Desa  
di Kabupaten Buleleng  
Sudah **Terjangkau Listrik PLN**  
*All Villages in Buleleng Regency  
Are Affordable by PLN Electricity*



**PENJELASAN TEKNIS**

1. Industri manufaktur adalah suatu kegiatan ekonomi yang melakukan kegiatan mengubah suatu barang dasar secara mekanis, kimia, atau dengan tangan sehingga menjadi barang jadi/setengah jadi, dan atau barang yang kurang nilainya menjadi barang yang lebih tinggi nilainya, dan sifatnya lebih dekat kepada pemakai akhir. Termasuk dalam kegiatan ini adalah jasa industri dan pekerjaan perakitan.
2. Jasa industri adalah kegiatan industri yang melayani keperluan pihak lain. Pada kegiatan ini bahan baku disediakan oleh pihak lain sedangkan pihak pengolah hanya melakukan pengolahannya dengan mendapat imbalan sebagai balas jasa (upah maklon).
3. Perusahaan atau usaha industri adalah suatu unit (kesatuan) usaha yang melakukan kegiatan ekonomi, bertujuan menghasilkan barang atau jasa, terletak pada suatu bangunan atau lokasi tertentu, dan mempunyai catatan administrasi tersendiri mengenai produksi dan struktur biaya serta ada seorang atau lebih yang bertanggung jawab atas usaha tersebut.
4. Industri manufaktur dikelompokkan ke dalam 4 golongan berdasarkan banyaknya pekerja, yaitu: industri besar (100 orang pekerja atau lebih),

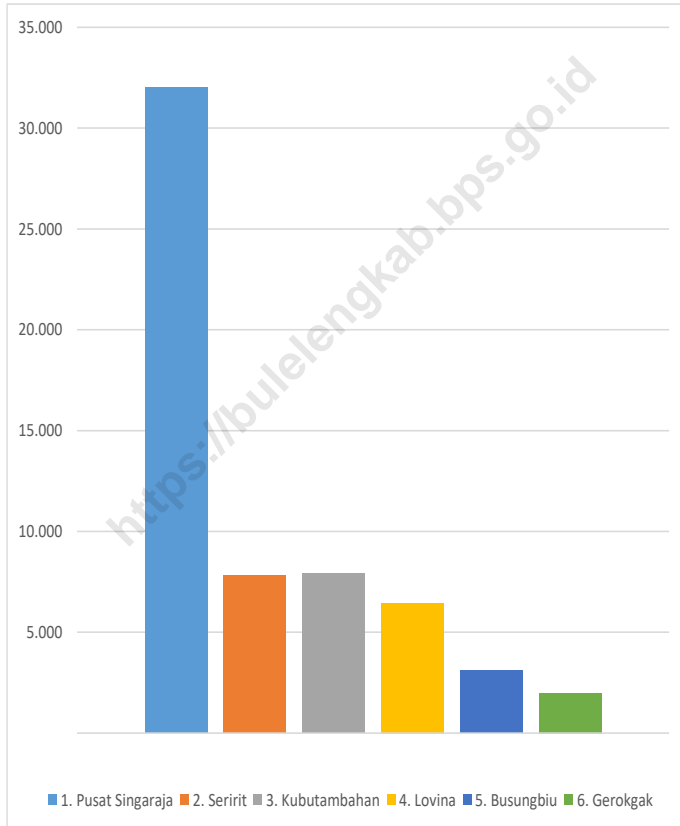
**TECHNICAL NOTES**

1. *Manufacturing industry is defined as an economic activity processing basic goods mechanically, chemicals or manually into final or intermediate goods. It is also defined as processing of lower value goods into higher value goods as final or intermediate products. The activities also include services for manufacturing and assembling.*
2. *Services for manufacturing is defined as a manufacturing activity which serving other manufacturing establishments. In this case, raw materials are supplied by others while the workers are paid as a compensation for processing raw materials.*
3. *A manufacturing establishment is defined as a production unit engaged in economic activity, producing goods or services, located in a building or in a certain location, keeping a business record concerning the production and cost structure, and having a person or more that are responsible to those activities.*
4. *Manufacturing industries are categorized into four groups, based on the number of employees: large scale manufacturing (100 employees or more), medium scale*

- industri sedang/menengah (20–99 orang pekerja), industri kecil (5–19 orang pekerja), dan industri mikro (1–4 orang pekerja).
5. Kapasitas listrik terpasang adalah total kapasitas dari seluruh mesin pembangkit listrik yang dioperasikan.
  6. Listrik yang dibangkitkan adalah jumlah listrik yang di bangkitkan oleh seluruh mesin pembangkit listrik dan di nyatakan dalam satuan dasar Watt hours.
  7. Jumlah listrik/gas/air bersih yang terjual adalah banyaknya listrik/gas/air bersih yang di salurkan kepada para pelanggan.
  8. Pelanggan adalah individu atau kelompok, baik rumah tangga, perusahaan atau institusi non profit yang membeli air bersih dari perusahaan air bersih.
  9. Air disalurkan adalah volume air bersih dari perusahaan air bersih.
- manufacturing (20–99 employees), small scale manufacturing (5–19 employees), and micro industry (1–4 employees).*
5. *Installed electricity capacity of all operated power plants machines.*
  6. *Electricity generated is the amount of electricity generated by all power plant engine in Watt hours standard unit.*
  7. *Sold electricity/gas/cleaned water is total electricity/gas/cleaned water distributed to customers.*
  8. *Customers are individuals or groups, whether household, company or non-profit institutions that buy water supply from water supply establishment.*
  9. *Distributed water is the volume of water supply from water supply establishment.*

**Gambar**  
**Figures** 6.1

**Jumlah Pelanggan PDAM, 2021**  
**Number of Customers of PDAM, 2021**



Sumber/Source : PDAM Buleleng / PDAM of Buleleng Regency





**Tabel**  
**Table** 6.1

**Daya Terpasang, Produksi, dan Distribusi Listrik PT. PLN (Persero) pada Cabang/Ranting PLN Menurut Kecamatan di Kabupaten Buleleng, 2021**  
***Installed Electricity Power, Production, and Distribution of PT. PLN (Persero) at PLN Branch by Subdistrict in Buleleng Regency, 2021***

Kecamatan Subdistrict	Daya Terpasang Installed Electricity Power (KW)	Produksi Listrik Electricity Production (KWh)	Listrik Terjual Electricity Sold (KWh)	Dipakai Sendiri Own Used (KWh)	Susut/ Hilang Shrinkage/ Lost (KWh)
(1)	(2)	(3)	(4)	(5)	(6)
1. Gerokgak	...	...	...	...	...
2. Seririt	...	...	...	...	...
3. Busungbiu	...	...	...	...	...
4. Banjar	...	...	...	...	...
5. Sukasada	...	...	...	...	...
6. Buleleng	...	...	...	...	...
7. Sawan	...	...	...	...	...
8. Kubutambahan	...	...	...	...	...
9. Tejakula	...	...	...	...	...
<b>Kabupaten Buleleng</b>	<b>332.664.870</b>	<b>415.313.060</b>	<b>398.503.696</b>	<b>0</b>	<b>16.809.364</b>

Catatan/Note: ... Data tidak tersedia/Data Not Available

Sumber/Source: PT. PLN (PERSERO) DISTRIBUSI BALI AJ. BALI UTARA/ North Bali / State Electricity Company Singaraja Branch

**Tabel**  
**Table 6.2****Jumlah Pelanggan Listrik Menurut Kecamatan di  
Kabupaten Buleleng, 2017–2021**  
**Number of Electricity Customers by Subdistrict in Buleleng  
Regency, 2017–2021**

<b>Kecamatan Subdistrict</b>	<b>2017</b>	<b>2018</b>	<b>2019</b>	<b>2020</b>	<b>2021</b>
(1)	(2)	(3)	(4)	(5)	(6)
1. Gerokgak	18 559	24 584	23 569	30 493	...
2. Seririt	24 499	31 936	28 721	27 454	...
3. Busungbiu	9 268	12 311	10 981	14 930	...
4. Banjar	14 589	19 222	22 670	23 624	...
5. Sukasada	15 577	22 372	21 618	28 407	...
6. Buleleng	37 561	46 346	67 873	57 651	...
7. Sawan	13 740	17 571	23 000	21 756	...
8. Kubutambahan	11 721	16 102	16 606	18 654	...
9. Tejakula	11 568	16 121	18 601	19 954	...
<b>Kabupaten Buleleng</b>	<b>157 082</b>	<b>206 565</b>	<b>233 639</b>	<b>242 925</b>	<b>...</b>

Catatan/Note: ...Data tidak tersedia/Data Not Available

Sumber/Source: PT. PLN (PERSERO) DISTRIBUSI BALI AJ. BALI UTARA/ North Bali / State Electricity Company Singaraja Branch

**Tabel**  
**Table 6.3****Jumlah Pelanggan dan Air yang Disalurkan Menurut Cabang PDAM di Kabupaten Buleleng, 2021**  
**Number of Customers and Distributed Water by PDAM Branch in Buleleng Regency, 2021**

<b>Cabang PDAM PDAM Branch</b>	<b>Pelanggan/ Number of Customers</b>	<b>Air Disalurkan/ Distributed Water (m<sup>3</sup>)</b>	<b>Nilai/ Value (Rp)</b>
(1)	(2)	(3)	(4)
1. Pusat Singaraja	32 031	9.309.069	37.634.143.170
2. Seririt	7 804	1.781.226	6.901.915.070
3. Kubutambahan	7 900	1.913.217	6.704.411.830
4. Lovina	6 455	1.145.789	6.516.062.360
5. Busungbiu	3 109	547.539	1.500.131.260
6. Gerogak	1 985	726.025	2.914.170.100
<b>Jumlah/ Total</b>	<b>59 284</b>	<b>15.422.865</b>	<b>62.170.833.790</b>

Catatan/Note: ...

Sumber/Source: PDAM Buleleng / PDAM of Buleleng Regency

**Tabel**  
**Table 6.4****Jumlah Perusahaan Dan Tenaga Kerja Industri Menurut Jenis Industri, 2021**  
**Number of Enterprise and Worker of Industry by Type of Industrial, 2021**

Jenis Industri / Type of Industrial	Jumlah/ Unit of Effort (Unit)	Tenaga Kerja/ Labour	Nilai Investasi / Invesment (Rp)	Nilai Produksi / Production (Rp)
(1)	(2)	(3)	(4)	(5)
1 Makanan, Minuman dan Tembakau/ <i>Food, Beverage, and Tobacco</i>	39	213	3.744.628	239.042
2 Tekstil, Pakaian dan Kulit/ <i>Textile and Ready-made Wear</i>	1	4	65.000	35.100
3 Kayu Bambu, Rotan, Rumpun dan Sejenisnya termasuk Perabot Rumah Tangga/ <i>Wood, Bamboo, Rattan, Grass, and The Kind, Including Household's Furniture</i>	2	7	58.595	17.250
4 Kertas dan Barang dari Kertas, Percetakan dan Penerbitan/ <i>Paper, Mold, and Publication</i>	2	7	215.100	10.800
5 Kimia dan Barang-barang dari Bahan Kimia, Minyak Bumi, Batubara, Karet dan Plastik/ <i>Chemical, Petroleum, Coal, Rubber, and Plastic</i>	-	-	-	-
6 Barang Galian Bukan Logam Kecuali Minyak Bumi dan Batubara/ <i>Excavated Object non Metal, Except Petroleum, and Coal</i>	-	-	-	-
7 Barang Dari Logam, Mesin dan Peralatan/ <i>Product Made from Metal, Machine, and Its Tools</i>	4	10	105.480	36.814
8 Pengolahan Lainnya/ <i>Others Industrial</i>	7	32	1.046.273	57.444
<b>Jumlah / Total</b>	<b>55</b>	<b>273</b>	<b>5.235.076</b>	<b>396.450</b>

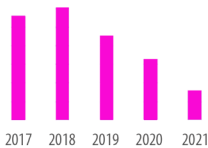
Catatan/Note: ...

Sumber/Source: Dinas Perdagangan, Perindustrian dan Koperasi, UKM Kabupaten Buleleng / *Trading, Industry and Cooperatives, Small and Medium Enterprises Office of Buleleng Regency*

## PARIWISATA TOURISM

**Jumlah Wisatawan Manca Negara  
Yang Berkunjung ke Kabupaten Buleleng  
Menurun Dari Tahun Lalu**

*The Number of Tourists Visiting Buleleng Regency  
Continues to Decrease From Last Year*



**Kabupaten Buleleng Memiliki 3 Kawasan Pariwisata  
dan Kawasan Daya Tarik Wisata Khusus**

*Buleleng Regency Has 3 Tourism Areas  
and Special Tourism Attraction Areas*





**PENJELASAN TEKNIS**

1. Konsep dan definisi pariwisata mengikuti rekomendasi United Nation World Tourism Organization (UNWTO) dan International Union of Office Travel Organization.
2. Wisatawan mancanegara (wisman) ialah setiap pengunjung yang mengunjungi suatu negara di luar tempat tinggalnya, didorong oleh satu atau beberapa keperluan tanpa bermaksud memperoleh penghasilan di tempat yang dikunjungi dan lamanya kunjungan tersebut tidak lebih dari satu tahun (12 bulan).
3. Hotel adalah penyediaan akomodasi secara harian berupa kamar-kamar di dalam satu bangunan yang dapat dilengkapi dengan jasa pelayanan makan dan minum, kegiatan hiburan dan atau fasilitas lainnya. Hotel terdiri dari hotel berbintang dan hotel non- bintang.
4. Hotel bintang adalah usaha penyediaan jasa pelayanan penginapan, makan minum serta jasa lainnya bagi umum dengan menggunakan sebagian atau seluruh bangunan. Usaha ini dikelola secara komersial serta memenuhi ketentuan persyaratan sebagai hotel bintang (termasuk berlian) yang ditetapkan dalam surat keputusan instansi yang membinanya.

**TECHNICAL NOTES**

1. *The concept and definition of tourism refer to the recommendation of the United Nation World Tourism Organization (UNWTO) and International Union of Office Travel Organization.*
2. *An International Visitor is any person visiting a country other than his usual place of residence for any reason other than for earning income in the country visited, and the length of stay is no more than one year (12 months).*
3. *Hotel is a daily supply of accommodation rooms within a building which can be equipped with eating and drinking services, entertainment activities and/or other facilities. Hotel consists of a classified hotel and a non-classified hotel.*
4. *A star hotel is the business of providing an accommodation, eating and drinking as well as other services for the public by using a building or a part of a building. It is managed commercially and meets specified requirements as a star hotel (including diamonds) set forth in the decree of fostering agency. For example, five star hotel, four star hotel, and so on.*

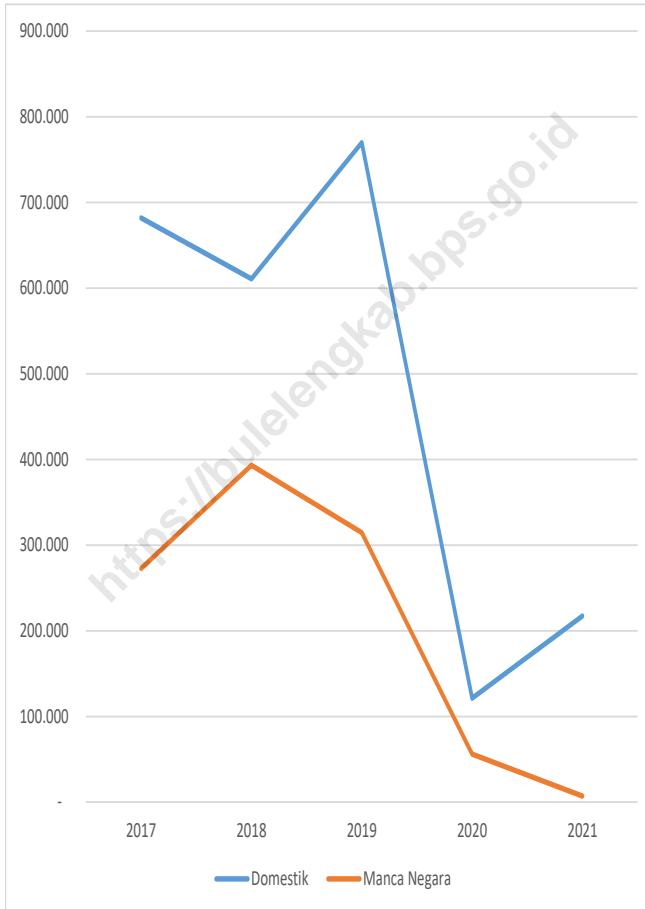


Misalnya hotel bintang lima, hotel bintang empat dan seterusnya.

<https://bulelengkab.bps.go.id>

**Gambar** 7.1  
**Figures**

**Jumlah Wisatawan Yang Berkunjung Di Kabupaten Buleleng, 2017 - 2021**  
**Number of Tourist Visiting in Buleleng Regency, 2017 - 2021**



Sumber/Source : Dinas Pariwisata Kabupaten Buleleng / Tourism Department of Buleleng Regency



**Tabel**  
**Table** 7.1**Jumlah Rumah Makan/Restoran Menurut Kecamatan di  
Kabupaten Buleleng, 2017–2021**  
*Number of Restaurants by Subdistrict in Buleleng Regency,  
2017–2021*

Kecamatan Subdistrict	2017	2018	2019	2020	2021
(1)	(2)	(3)	(4)	(5)	(6)
1. Gerokgak	8	13	42	45	35
2. Seririt	3	3	9	9	7
3. Busungbiu	-	-	-	-	-
4. Banjar	16	17	56	58	46
5. Sukasada	5	5	18	18	17
6. Buleleng	30	48	90	94	98
7. Sawan	-	-	1	1	3
8. Kubutambahan	-	-	4	4	-
9. Tejakula	3	2	8	20	11
<b>Kabupaten Buleleng</b>	<b>65</b>	<b>88</b>	<b>228</b>	<b>249</b>	<b>217</b>

Catatan/Note: ...

Sumber/Source: Dinas Pariwisata Kabupaten Buleleng / Tourism Department of Buleleng Regency

**Tabel**  
**Table 7.2****Jumlah Hotel Berbintang, Hotel Melati Dan Kamar Menurut Kecamatan Di Kabupaten Buleleng, 2021**  
**Number of Starred Hotels, Budget Hotels and Rooms by Subdistrict in Buleleng Regency, 2021**

Kecamatan Subdistrict	Hotel Berbintang / Starred Hotels		Hotel Melati / Budget Hotels	
	Hotel / Hotels	Kamar / Rooms	Hotel / Hotels	Kamar / Rooms
(1)	(2)	(3)	(4)	(5)
1. Gerokgak	7	234	22	343
2. Seririt	1	12	6	109
3. Busungbiu	-	-	-	-
4. Banjar	2	70	19	272
5. Sukasada	3	76	4	51
6. Buleleng	8	628	39	688
7. Sawan	-	-	1	25
8. Kubutambahan	-	-	4	24
9. Tejakula	3	63	8	100
<b>Kabupaten Buleleng</b>	<b>24</b>	<b>1.083</b>	<b>103</b>	<b>1.612</b>

Catatan/Note: ...

Sumber/Source: Dinas Pariwisata Kabupaten Buleleng / Tourism Department of Buleleng Regency

**Tabel**  
**Table** 7.3**Jumlah Wisatawan Yang Berkunjung Di Kabupaten Buleleng, 2005-2021**  
**Number of Tourist Visiting in Buleleng Regency, 2005-2021**

Tahun / Year	Wisatawan Domestik / Domestic Tourists	Wisatawan Manca Negara / Foreign Tourists	Jumlah / Total
(1)	(2)	(3)	(4)
2006	12 570	42 815	55 385
2007	12 770	43 185	55 955
2008	26 428	48 044	74 472
2009	69 916	83 606	153 522
2010	288 358	237 720	526 078
2011	96 659	166 416	263 075
2012	295 816	267 079	562 895
2013	349 981	288 166	638 147
2014	372 814	291 012	663 826
2015	402 639	300 305	702 944
2016	504 145	301 313	805 458
2017	681 966	272 764	954 730
2018	610 703	393 107	1 003 810
2019	769 759	314 409	1 084 168
2020	121 255	55 843	177 098
2021	217.197	7.012	224.209

Catatan/Note: ...

Sumber/Source: Dinas Pariwisata Kabupaten Buleleng / Tourism Department of Buleleng Regency

**Tabel**  
**Table 7.4**

**Jumlah Sekeha Teruna Teruni, Subak Sawah, Subak Abian, Kesenian Dan Situs Cagar Budaya Di Kabupaten Buleleng, 2021**  
**Number of Sekeha Teruna Teruni, Subak Sawah, Subak Abian, Art Culture and Cultural Site in Buleleng Regency, 2021**

Kecamatan Subdistrict	Sekeha Teruna Teruni/ Youth Organizations	Subak Sawah/ Paddy Irrigation System	Subak Abian/ Garden Irrigation System	Kesenian/ Art	Situs Cagar Budaya/ Cultural Heritage Site
(1)	(2)	(3)	(4)	(5)	(6)
1. Gerokgak	19	12	24	14	-
2. Seririt	34	40	16	16	-
3. Busungbiu	21	20	25	17	-
4. Banjar	44	34	22	16	-
5. Sukasada	23	61	15	20	-
6. Buleleng	26	42	8	23	2
7. Sawan	21	64	9	22	-
8. Kubutambahan	27	12	60	23	-
9. Tejakula	16	2	39	18	-
<b>Kabupaten Buleleng</b>	<b>231</b>	<b>287</b>	<b>218</b>	<b>169</b>	<b>2</b>

Catatan/Note: ...


Sumber/Source: Dinas Kebudayaan Kabupaten Buleleng / Culture Office of Buleleng Regency

08

## TRANSPORTASI DAN KOMUNIKASI TRANSPORTATION AND COMMUNICATION

**Jumlah Kendaraan Bermotor  
di Kabupaten Buleleng  
Mengalami Sedikit Penurunan**

*The Number of Motorized Vehicles in Buleleng Regency  
Has Decreased Slightly*



**Sarana Pelayanan POS  
di Kabupaten Buleleng  
Sudah Tersebar di Masing-Masing Kecamatan**

*Facilities for POS Services in Buleleng Regency  
Are Already Spread in Each Subdistrict*







**PENJELASAN TEKNIS****TECHNICAL NOTES**

- |   |   |
|---|---|
| <p>1. Data transportasi dan komunikasi meliputi:</p> <ol style="list-style-type: none"> <li>a. Panjang Jalan</li> <li>b. Angkutan Darat</li> <li>c. Angkutan laut</li> <li>d. Angkutan Udara</li> <li>e. Pos dan Telekomunikasi</li> </ol>  | <p>1. <i>Data on transportation and communications cover:</i></p> <ol style="list-style-type: none"> <li>a. <i>Length of road</i></li> <li>b. <i>Land Transportation</i></li> <li>c. <i>Sea Transportation</i></li> <li>d. <i>Air Transportation</i></li> <li>e. <i>Post and Telecommunication</i></li> </ol>   |
| <p>2. Kendaraan bermotor adalah setiap kendaraan yang digerakkan oleh peralatan teknik yang ada pada kendaraan tersebut, biasanya digunakan untuk angkutan orang atau barang di atas jalan raya selain kendaraan yang berjalan di atas rel. kendaraan bermotor yang dicatat adalah semua jenis kendaraan kecuali kendaraan bermotor TNI/Polri dan Korps Diplomatik.</p> | <p>2. <i>Motor vehicles are any kind of vehicles motorized by machine set up in those vehicles, they are usually used for transporting people or goods on roads except vehicles moving along a railway line. The data cover all kinds of motor vehicles except those belong to Indonesia Army Force Indonesian State Police and Diplomatic Corps.</i></p> |
| <p>3. Mobil penumpang adalah setiap kendaraan bermotor yang dilengkapi dengan tempat duduk untuk sebanyak-banyaknya delapan orang, tidak termasuk tempat duduk untuk pengemudi, baik dilengkapi atau tidak dilengkapi bagasi.</p>   | <p>3. <i>Passenger cars are any motor vehicles with no more than eight seats, excluding seat for driver, it can be with or without hoot.</i></p>  |
| <p>4. Mobil bis adalah setiap kendaraan bermotor yang dilengkapi dengan tempat duduk untuk lebih dari delapan orang, tidak termasuk tempat duduk untuk pengemudi, baik dilengkapi atau tidak dilengkapi bagasi.</p>   | <p>4. <i>Buses are large passenger cars having seats for more than eight passengers, excluding seat for driver, it can be with or without hoot.</i></p>   |

- |  |  |
|--|--|
| <p>5. Mobil truk adalah setiap kendaraan bermotor yang digunakan untuk angkutan barang, selain mobil penumpang, mobil bis dan kendaraan bermotor roda dua.</p>   | <p>5. <i>Trucks are any motor vehicles used to transport goods excluding passenger cars, buses, and motorcycles.</i></p>   |
| <p>6. Data panjang jalan negara dan jalan provinsi bersumber dari Dinas Pekerjaan Umum.</p>  | <p>6. <i>Data on length of state and provincial roads were taken from the Public Works Department.</i></p>   |
| <p>7. Kunjungan kapal adalah kapal yang datang di pelabuhan baik untuk berlabuh diperairan maupun bersandar di dermaga.</p>  | <p>7. <i>Ship call is a ship arriving at a port either for mooring or berthing.</i></p>  |
| <p>8. Gross ton (GT) adalah volume ruangan kapal dalam m<sup>3</sup>, kecuali terowongan, lubang poros baling-baling, tempat jangkar, dan alas ganda.</p>  | <p>8. <i>Gross Ton (GT) is total volume of all room in a ship (m<sup>3</sup>), excluding the volume of tunnel, the axle of propellers, the anchor, and the chain Locker</i></p>  |
| <p>9. Sumber data transportasi berasal dari masing-masing instansi terkait, dikumpulkan oleh Badan Pusat Statistik (BPS) setiap bulan/tahun.</p>   | <p>9. <i>Data on transportation are compiled by the BPS-Statistics Indonesia, these data are obtained from relevant institutions every month /year.</i></p>  |
| <p>10. Kantor Pos adalah tempat pemberi pelayanan komunikasi tertulis dan atau surat elektronik, layanan paket, layanan logistik, layanan transaksi keuangan, dan layanan keagenan pos untuk kepentingan umum. Rumah pos berfungsi sama seperti kantor pos dan kantor pos pembantu, bedanya rumah pos biasanya terletak di daerah terpencil.</p> | <p>10. <i>Post Office is a service provider facility of written communication and or electronic mail, parcel service, logistic service, financial transaction service, and pstal service to the public. Postal house has the same function as the post office and subsidiary of post office, the difference is that postal house is usually located in remote areas.</i></p> |

11. Telekomunikasi adalah setiap pemancaran, pengiriman dan atau penerimaan dari setiap informasi dalam bentuk tanda-tanda, isyarat, tulisan, gambar, suara dan bunyi melalui system kawat, optic radio atau sistem elektromagnetik lainnya.
  12. Jaringan telekomunikasi adalah rangkaian perangkat telekomunikasi dan kelengkapannya yang digunakan dalam bertelekomunikasi.
  13. Telepon tetap kabel dalam Susenas disebut telepon rumah adalah jaringan telekomunikasi menggunakan perangkat telepon tetap dengan kabel yang secara umum diatur oleh standar-standar teknis dengan menggunakan suatu nomor telepon, dikenal pula sebagai Public Switched Telephone Network (PSTN). Pada umumnya dimanfaatkan untuk telepon rumah dan jaringan internet, memiliki kemampuan menghantarkan sinyal dengan kuat dan jelas dengan biaya yang relatif lebih murah.
  14. Telepon bergerak seluler adalah perangkat telekomunikasi elektronik yang mempunyai kemampuan dasar yang sama dengan telepon tetap kabel, namun dapat dibawa ke mana-mana (portable, mobile) dan tidak perlu disambungkan dengan
11. *Telecommunication includes every transmitting, delivering and or receiving from every information of marking, signal, article, picture, sound and voice through strand of wire system, optic, radio or other electromagnetic system.*
  12. *Telecommunication network is peripheral network of telecommunication and its equipment used in the means of telecommunication.*
  13. *Fixed line telephone based on Susenas called home phone is a telecommunication network using fixed line telephone device which is generally regulated by technical standards, using a phone number, also known as the Public Switched Telephone Network (PSTN). It is generally used for home phone and Internet networks, has the ability to deliver a strong and clear signal with a relatively low cost.*
  14. *Cellular mobile phone is an electronic telecommunication device which has the same basic capabilities with fixed cables, but can be taken anywhere (portable, mobile) and does not need to be connected to the wired telecommunication network.*

jaringan telekomunikasi kabel. Selain berfungsi sebagai telepon, telepon seluler modern biasanya mendukung layanan tambahan seperti Short Messages Services (SMS), Multimedia Message Service (MMS), e-mail dan akses Internet, aplikasi bisnis dan permainan, serta fotografi. Saat ini, Indonesia mempunyai dua sistem jaringan Global System for Mobile Telecommunications (GSM) dan CDMA.

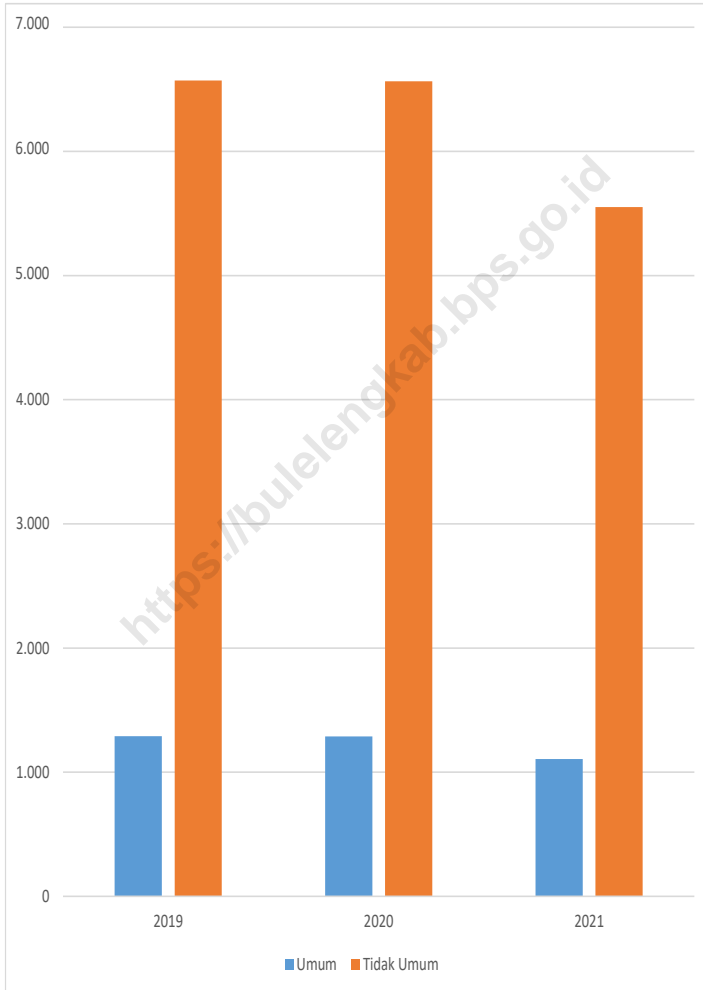
*In addition to functioning as a telephone, modern mobile phone typically supports additional services (SMS), Multimedia Messages Service (MMS), e-mail and access to the Internet, business applications and games, as well as photography. Currently, Indonesia has two cellular mobile telephone network system that are GSM (Global System for Mobile Telecommunications) and Code Division Multiple Access (CDMA).*

15. 15. Internet adalah sebuah jaringan computer public di seluruh dunia. Internet menyediakan akses ke sejumlah layanan komunikasi termasuk World Wide Web dan membawa email, berita hiburan dan file data.

15. *The internet is a worldwide public computer network. It provides access to a number of communication services including the World Wide Web and carries e-mail, news, entertainment and data files.*

**Gambar** 8.1  
**Figures**

**Jumlah Kendaraan Bermotor di Kabupaten Buleleng,  
2019–2021**  
**Number of Motor Vehicles in Buleleng Regency, 2019–  
2021**



Sumber/Source : Dinas Perhubungan Kabupaten Buleleng/ *Buleleng Regency Transportation Agency*



## 8.1 TRANSPORTASI TRANSPORTATION

**Tabel** 8.1.1 **Panjang Jalan<sup>1</sup> Menurut Tingkat Kewenangan Pemerintahan di Kabupaten Buleleng (km), 2019–2021**  
**Table** **Length of Roads<sup>1</sup> by Level of Government Authority in Buleleng Regency (km), 2019–2021**

Tingkat Kewenangan Pemerintahan Level of Government Authority	2019	2020	2021
(1)	(2)	(3)	(4)
Negara <sup>2</sup> /State <sup>2</sup>	156,34	...	...
Provinsi/Province	106,65	...	...
Kabupaten/Kota Regency/Municipality	1.136,60	1.136,60	...
<b>Jumlah/Total</b>	<b>1.399,59</b>	...	...

Catatan/Note: <sup>1</sup> Data tidak termasuk panjang jalan tol/Excluding toll road

<sup>2</sup> Berdasarkan Keputusan Menteri Pekerjaan Umum dan Perumahan Rakyat No. 248/KPTS/M/2015/Based on Public Work and Public Housing Ministerial Decree No. 248/KPTS/M/2015

... Data tidak tersedia/Data not available

Sumber/Source: Dinas Pekerjaan Umum dan Penataan Ruang Kabupaten Buleleng/ Buleleng Regency Public Works and Spatial Planning Office



**Tabel 8.1.2** Panjang Jalan Menurut Jenis Permukaan Jalan di Kabupaten Buleleng (km), 2019–2021  
**Table** Length of Roads by Type of Road Surface in Buleleng Regency (km), 2019–2021

Jenis Permukaan Jalan Type of Road Surface	2019	2020*	2021
(1)	(2)	(3)	(4)
Aspal/Paved	1.285,45	1.02,46	...
Kerikil/Gravel	18,15	18,15	...
Tanah/Soil	26,43	26,43	...
Lainnya/Others	69,56	69,56	...
<b>Jumlah/Total</b>	<b>1.399,59</b>	<b>1.186,60</b>	<b>...</b>

Catatan/Note: \* Data belum termasuk jalan kewenangan provinsi dan negara

Sumber/Source: Dinas Pekerjaan Umum dan Penataan Ruang Kabupaten Buleleng/ Buleleng Regency Public Works and Spatial Planning Office

**Tabel 8.1.3** Panjang Jalan Menurut Kondisi Jalan di Kabupaten Buleleng (km), 2019–2021  
**Table 8.1.3** Length of Roads by Condition of Roads in Buleleng Regency (km), 2019–2021

Kondisi Jalan Condition of Roads	2019	2020*	2021
(1)	(2)	(3)	(4)
Baik/Good	813,58	669,78	...
Sedang/Moderate	245,19	126,62	...
Rusak/Damage	181,9	138,45	...
Rusak Berat/Severely Damage	158,92	201,75	...
<b>Jumlah/Total</b>	<b>1.399,59</b>	<b>1.136,60</b>	<b>...</b>

Catatan/Note: \* Data belum termasuk jalan kewenangan provinsi dan negara

Sumber/Source: Dinas Pekerjaan Umum dan Penataan Ruang Kabupaten Buleleng/ Buleleng Regency Public Works and Spatial Planning Office

**Tabel 8.1.4** Jumlah Kendaraan Bermotor Wajib Uji di Kabupaten Buleleng, 2019–2021  
**Table** **8.1.4** **Number of Motor Vehicles in Buleleng Regency, 2019–2021**

Kendaraan Bermotor Motor Vehicle	2019	2020	2021
(1)	(2)	(3)	(4)
Umum/General	1.289	1.287	1.105
Tidak Umum/Not Common	6.571	6.565	5.552
<b>Jumlah/Total</b>	<b>7.860</b>	<b>7.852</b>	<b>6.657</b>

Catatan/Note: ...

Sumber/Source: Dinas Perhubungan Kabupaten Buleleng/ Buleleng Regency Transportation Agency

## 8.2 KOMUNIKASI COMMUNICATION

**Tabel 8.2.1** Jumlah Kantor Pos Pembantu Menurut Kecamatan di Kabupaten Buleleng, 2017–2021  
*Number of Post Offices Subsidiaries by Subdistrict in Buleleng Regency, 2017–2021*

Kecamatan Subdistrict	2017	2018	2019	2020	2021
(1)	(2)	(3)	(4)	(5)	(6)
1. Gerokgak	2	2	2	2	2
2. Seririt	1	1	1	1	1
3. Busungbiu	1	1	1	1	1
4. Banjar	1	1	1	1	1
5. Sukasada	1	1	1	1	1
6. Buleleng	1	1	1	1	1
7. Sawan	1	1	1	1	1
8. Kubutambahan	1	1	1	1	1
9. Tejakula	1	1	1	1	1
<b>Kabupaten Buleleng</b>	<b>10</b>	<b>10</b>	<b>10</b>	<b>10</b>	<b>10</b>

Catatan/Note: ...

Sumber/Source: Kantor Pos Singaraja/ Singaraja POS Office

**Tabel 8.2.2** Jumlah Situs Website Pada Organisasi Perangkat Daerah Di Kabupaten Buleleng, 2019-2021  
**Number of Websites on Buleleng Regional Government, 2019-2021**

Nama Instansi OPD/ Department of Government	2019	2020	2021
(1)	(2)	(3)	(4)
1. Pemerintah Kabupaten Buleleng	1	1	1
2. Sekretariat Daerah	10	10	10
3. Sekretariat DPRD	1	1	1
4. Inspektorat Daerah	1	1	1
5. Dinas	23	20	20
6. Badan/Kantor/RSU	7	8	10
7. Kecamatan	9	9	9
<b>Jumlah/ Total</b>	<b>52</b>	<b>50</b>	<b>52</b>

Catatan/Note: ...

Sumber/Source: Dinas Komunikasi, Informatika dan Persandian Kabupaten Buleleng / Communication, Informatics and Encoding Office in Buleleng Regency

**Tabel**  
**Table** 8.2.3

**Jumlah Desa Yang Memiliki Situs Web Di Kabupaten Buleleng, 2021**  
**Number of Villages that have Websites in Buleleng Regency, 2021**

Kecamatan Subdistrict	Jumlah Desa/Kelurahan Number of Village	Jumlah Situs Website Number of Websites
(1)	(2)	(3)
1. Gerokgak	14	14
2. Seririt	20	20
3. Busungbiu	15	15
4. Banjar	17	17
5. Sukasada	14	14
6. Buleleng	12	12
7. Sawan	14	14
8. Kubutambahan	13	13
9. Tejakula	10	10
<b>Kabupaten Buleleng</b>	<b>129</b>	<b>129</b>

Catatan/Note: ...

Sumber/Source: Dinas Komunikasi, Informatika dan Persandian Kabupaten Buleleng / Communication, Informatics and Encoding Office in Buleleng Regency



# PERBANKAN, KOPERASI, DAN HARGA-HARGA BANKING, COOPERATIVE, AND PRICES

## PERKEMBANGAN INDEKS HARGA KONSUMER/INFLASI KOTA SINGARAJA, JANUARI 2022

Berita Resmi Statistik No. 02/02/5108/Th. IX, 2 Februari 2022



**JANUARI 2022**  
INFLASI **0,63 %**

**TAHUN KALENDER**  
INFLASI **0,63 %**

**TAHUN KE TAHUN**  
INFLASI **2,08 %**



### Andil Inflasi Menurut Kelompok Pengeluaran Januari 2022



### Inflasi Menurut Komponen



Dari 90 kota IHK, 85 kota mengalami inflasi dan 5 kota mengalami deflasi. Inflasi tertinggi terjadi di Kota Sibolga sebesar 1,53 persen dan inflasi terendah terjadi di Kota Manokwari sebesar 0,02 persen. Sementara, deflasi terdalam terjadi di Kota Kotamobagu sedalam 0,66 persen dan deflasi terdangkal terjadi di Kota Jayapura sedalam 0,04 persen.







**PENJELASAN TEKNIS**

1. Perbankan adalah badan usaha yang menghimpun dana dari masyarakat dalam bentuk simpanan dan menyalurkannya kepada masyarakat dalam bentuk kredit dan atau bentuk-bentuk lainnya dalam rangka meningkatkan taraf hidup rakyat banyak.
2. Koperasi adalah badan usaha yang beranggotakan orang seorang atau badan hukum koperasi dengan melandaskan kegiatannya berdasarkan prinsip koperasi sekaligus sebagai gerakan ekonomi rakyat yang berdasar atas asas kekeluargaan.
3. Harga adalah suatu nilai tukar yang bisa disamakan dengan uang atau barang lain untuk manfaat yang diperoleh dari suatu barang atau jasa bagi seseorang atau kelompok pada waktu tertentu dan tempat tertentu. Istilah harga digunakan untuk memberikan nilai finansial pada suatu produk barang atau jasa.
4. IHK merupakan indikator inflasi di Indonesia. Sejak Januari 2014, IHK dihitung berdasarkan Survei Biaya Hidup (SBH) di 82 kota tahun 2012 yang mencakup sekitar 225-462 komoditas.
5. IHK mencakup 7 kelompok, yaitu: bahan makanan, makanan jadi, minuman, rokok, dan tembakau; perumahan, air, listrik, gas, dan

**TECHNICAL NOTES**

1. *Banking is a business body that gathers funds from the public in the form of savings and provides them with credit and other forms of credit in order to improve the standard of living of the people.*
2. *Cooperative is an establishment that its member are people or establishments with legal status of cooperative and its activities based on people economic movement.*
3. *Price is an exchange rate that can be equated with money or other goods for the benefits obtained from an item or service for a person or group at a certain time and place. The term price is used to give financial value to a product or service.*
4. *CPI is the indicator of inflation in Indonesia. Since January 2014, the CPI has been developed from the 2012 Cost of Living Survey (CLS) of 82 cities which is covering 225-462 commodities.*
5. *Commodities of CPI consist of 7 groups as follows: foodstuff; prepare food, beverages, and tobacco products; housing, water,*

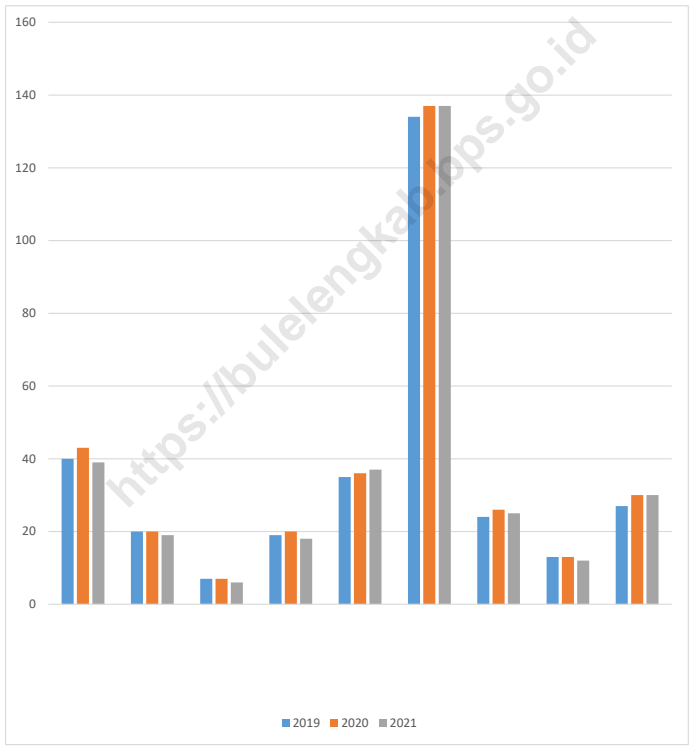
bahan bakar; sandang; kesehatan; pendidikan, rekreasi, dan olahraga; transpor, komunikasi, komunikasi, dan jasa keuangan.

*electricity, gas, and fuel; clothing; health; education, recreation, and sports; transportation, communication, and financial services.*

<https://bulelengkab.bps.go.id>

**Gambar** 9.1  
**Figures**

**Jumlah Koperasi Aktif Menurut Kecamatan di Kabupaten Buleleng, 2019–2021**  
**Number of Active Cooperative by Subdistrict in Buleleng Regency, 2019–2021**



Sumber/Source : Dinas Koperasi, Usaha Kecil dan Menengah Kabupaten Buleleng / Department of Cooperatives, Small and Medium Enterprises of Buleleng Regency



**Tabel**  
**Table** 9.1**Jumlah Koperasi Aktif Menurut Kecamatan di Kabupaten Buleleng, 2017–2021**  
**Number of Active Cooperative by Subdistrict in Buleleng Regency, 2017–2021**

Kecamatan Subdistrict	2017	2018	2019	2020	2021
(1)	(2)	(3)	(4)	(5)	(6)
1. Gerokgak	32	34	40	43	39
2. Seririt	16	18	20	20	19
3. Busungbiu	8	6	7	7	6
4. Banjar	17	17	19	20	18
5. Sukasada	27	34	35	36	37
6. Buleleng	123	125	134	137	137
7. Sawan	23	23	24	26	25
8. Kubutambahan	11	10	13	13	12
9. Tejakula	24	24	27	30	30
<b>Kabupaten Buleleng</b>	<b>281</b>	<b>291</b>	<b>319</b>	<b>332</b>	<b>323</b>

Catatan/Note: ...

Sumber/Source: Dinas Perdagangan, Perindustrian dan Koperasi, UKM Kabupaten Buleleng / *Trading, Industry and Cooperatives, Small and Medium Enterprises Office of Buleleng Regency*

**Tabel**  
**Table** 9.2**Jumlah Koperasi Menurut Jenis Koperasi dan Kecamatan di Kabupaten Buleleng, 2021**  
**Number of Cooperative by Kind of Cooperative and Subdistrict in Buleleng Regency, 2021**

Kecamatan Subdistrict	Jenis Koperasi/ Kind of Cooperative					Jumlah Total
	KUD	KPN	KOPKAR	KOPPAS	Lainnya Other	
(1)	(2)	(3)	(4)	(5)	(6)	(7)
1. Gerokgak	2	3	1	-	44	50
2. Seririt	1	3	-	-	19	23
3. Busungbiu	2	1	-	-	8	11
4. Banjar	2	1	-	-	23	26
5. Sukasada	2	3	1	-	33	39
6. Buleleng	1	23	9	-	138	171
7. Sawan	1	2	-	-	33	36
8. Kubutambahan	1	1	-	-	15	17
9. Tejakula	1	2	-	2	27	32
<b>Kabupaten Buleleng</b>	<b>13</b>	<b>39</b>	<b>11</b>	<b>2</b>	<b>340</b>	<b>405</b>

Catatan/Note: ...

Sumber/Source: Dinas Perdagangan, Perindustrian dan Koperasi, UKM Kabupaten Buleleng / Trading, Industry and Cooperatives, Small and Medium Enterprises Office of Buleleng Regency

**Tabel** 9.3  
**Table****Indeks Harga Konsumen per Bulan Menurut Kelompok Pengeluaran (2018=100) di Kabupaten Buleleng, 2021**  
**Consumer Price Index per Month by Expenditure Group (2018=100) in Buleleng Regency, 2021**

Bulan Month	Makanan, Minuman dan Tembakau Food, Beverages and Tobacco	Pakaian dan Alas Kaki Clothing and Footwear	Perumahan, Air, Listrik, dan Bahan Bakar Rumah Tangga Housing, Water, Electricity, and Household Fuels
(1)	(2)	(3)	(4)
1 Januari / January	110,43	111,41	102,32
2 Februari / February	110,96	111,61	102,32
3 Maret / March	113,62	111,61	102,45
4 April / April	112,23	112,24	102,08
5 Mei / May	110,32	112,67	102,08
6 Juni / June	107,63	112,76	102,28
7 Juli / July	108,40	112,76	102,28
8 Agustus / August	107,10	112,83	102,28
9 September / September	106,07	112,85	102,28
10 Oktober / October	105,91	112,90	102,25
11 November / November	106,16	112,95	102,25
12 Desember / December	110,06	112,98	102,25
<b>2021</b>	...	...	...



Lanjutan Tabel/Continued Table 9.3

<b>Bulan Month</b>	<b>Perlengkapan, Peralatan, dan Pemeliharaan Rutin Rumah Tangga Furnishing, Household Equipment and Routine Household Maintenance</b>	<b>Kesehatan Health</b>	<b>Transportasi Transport</b>
<b>(1)</b>	<b>(5)</b>	<b>(6)</b>	<b>(7)</b>
1 Januari / January	101,27	112,45	105,16
2 Februari / February	101,25	112,60	105,44
3 Maret / March	101,37	112,60	105,44
4 April / April	105,54	112,60	105,42
5 Mei / May	105,94	113,05	105,69
6 Juni / June	109,75	113,05	105,75
7 Juli / July	108,58	113,05	105,85
8 Agustus / August	112,88	113,04	105,85
9 September / September	110,97	113,06	105,88
10 Oktober / October	112,27	113,06	105,92
11 November / November	112,02	113,18	105,93
12 Desember / December	117,71	113,18	107,11
<b>2021</b>	...	...	...

Lanjutan Tabel/*Continued Table* 9.3

<b>Bulan Month</b>	<b>Informasi, Komunikasi, dan Jasa Keuangan Information, Communication and Financial Services</b>	<b>Rekreasi, Olahraga, dan Budaya Recreation, Sport, and Culture</b>	<b>Pendidikan Education</b>
<b>(1)</b>	<b>(8)</b>	<b>(9)</b>	<b>(10)</b>
1 Januari / <i>January</i>	100,42	112,46	110,01
2 Februari / <i>February</i>	100,80	112,46	110,01
3 Maret / <i>March</i>	100,37	112,56	110,01
4 April / <i>April</i>	100,37	112,56	110,01
5 Mei / <i>May</i>	99,36	112,56	110,01
6 Juni / <i>June</i>	99,30	112,56	110,01
7 Juli / <i>July</i>	99,52	112,89	110,08
8 Agustus / <i>August</i>	99,84	112,89	111,20
9 September / <i>September</i>	99,84	112,89	111,20
10 Oktober / <i>October</i>	99,77	113,36	111,20
11 November / <i>November</i>	99,92	113,45	111,20
12 Desember / <i>December</i>	99,79	113,28	111,20
<b>2021</b>	...	...	...

Lanjutan Tabel/Continued Table 9.3

Bulan Month	Penyediaan Makanan dan Minuman/Restoran Food and Beverage Services/Restaurant	Perawatan Pribadi dan Jasa Lainnya Personal Care and Other Services	Umum General
(1)	(11)	(12)	(13)
1 Januari / January	104,05	110,71	107,20
2 Februari / February	104,05	110,63	107,44
3 Maret / March	104,05	110,23	108,31
4 April / April	104,05	110,90	108,15
5 Mei / May	104,05	111,95	107,61
6 Juni / June	104,05	112,59	107,05
7 Juli / July	104,05	112,45	107,25
8 Agustus / August	104,05	112,65	107,18
9 September / September	104,05	112,52	106,70
10 Oktober / October	104,05	113,17	106,79
11 November / November	104,05	113,93	106,92
12 Desember / December	104,05	114,00	108,74
<b>2021</b>	...	...	...

Catatan/Note: ... Data tidak tersedia/Data Not Available

Sumber/Source: BPS, Survei Harga Konsumen/BPS-Statistics Indonesia, Consumer Price Survey

**Tabel**  
**Table** 9.4**Laju Inflasi Bulanan Menurut Kelompok Pengeluaran  
(2018=100) di Kabupaten Buleleng, 2021**  
**Monthly Inflation Rate by Expenditure Group  
(2018=100) in Buleleng Regency, 2021**

<b>Bulan Month</b>	<b>Makanan, Minuman dan Tembakau Food, Beverages and Tobacco</b>	<b>Pakaian dan Alas Kaki Clothing and Footwear</b>	<b>Perumahan, Air, Listrik, dan Bahan Bakar Rumah Tangga Housing, Water, Electricity, and Household Fuels</b>
(1)	(2)	(3)	(4)
1 Januari / January	1,80	0,00	0,24
2 Februari / February	0,48	0,18	0,00
3 Maret / March	2,40	0,00	0,13
4 April / April	-1,22	0,56	-0,36
5 Mei / May	-1,70	0,38	0,00
6 Juni / June	-2,44	0,08	0,20
7 Juli / July	0,72	0,00	0,00
8 Agustus / August	-1,20	0,06	0,00
9 September / September	-0,96	0,02	0,00
10 Oktober / October	-0,15	0,04	-0,03
11 November / November	0,24	0,04	0,00
12 Desember / December	3,67	0,03	0,00
<b>2021</b>	...	...	...

Lanjutan Tabel/Continued Table 9.4

<b>Bulan Month</b>	<b>Perlengkapan, Peralatan, dan Pemeliharaan Rutin Rumah Tangga Furnishing, Household Equipment and Routine Household Maintenance</b>	<b>Kesehatan Health</b>	<b>Transportasi Transport</b>
(1)	(5)	(6)	(7)
1 Januari / January	0,90	1,76	0,74
2 Februari / February	-0,02	0,13	0,27
3 Maret / March	0,12	0,00	0,00
4 April / April	4,11	0,00	-0,02
5 Mei / May	0,38	0,40	0,26
6 Juni / June	3,60	0,00	0,06
7 Juli / July	-1,07	0,00	0,09
8 Agustus / August	3,96	-0,01	0,00
9 September / September	-1,69	0,02	0,03
10 Oktober / October	1,17	0,00	0,04
11 November / November	-0,22	0,11	0,01
12 Desember / December	5,08	0,00	1,11
<b>2021</b>	...	...	...

Lanjutan Tabel/*Continued Table* 9.4

<b>Bulan Month</b>	<b>Informasi, Komunikasi, dan Jasa Keuangan Information, Communication and Financial Services</b>	<b>Rekreasi, Olahraga, dan Budaya Recreation, Sport, and Culture</b>	<b>Pendidikan Education</b>
(1)	(8)	(9)	(10)
1 Januari / <i>January</i>	0,08	0,91	0,27
2 Februari / <i>February</i>	0,38	0,00	0,00
3 Maret / <i>March</i>	-0,43	0,09	0,00
4 April / <i>April</i>	0,00	0,00	0,00
5 Mei / <i>May</i>	-1,01	0,00	0,00
6 Juni / <i>June</i>	-0,06	0,00	0,00
7 Juli / <i>July</i>	0,22	0,29	0,06
8 Agustus / <i>August</i>	0,32	0,00	1,02
9 September / <i>September</i>	0,00	0,00	0,00
10 Oktober / <i>October</i>	-0,07	0,42	0,00
11 November / <i>November</i>	0,15	0,08	0,00
12 Desember / <i>December</i>	-0,13	-0,15	0,00
<b>2021</b>	...	...	...

Lanjutan Tabel/Continued Table 9.4

Bulan Month	Penyediaan Makanan dan Minuman/Restoran Food and Beverage Services/Restaurant	Perawatan Pribadi dan Jasa Lainnya Personal Care and Other Services	Umum General
(1)	(11)	(12)	(13)
1 Januari / January	0,00	0,75	0,94
2 Februari / February	0,00	-0,07	0,22
3 Maret / March	0,00	-0,36	0,81
4 April / April	0,00	0,61	-0,15
5 Mei / May	0,00	0,95	-0,50
6 Juni / June	0,00	0,57	-0,52
7 Juli / July	0,00	-0,12	0,19
8 Agustus / August	0,00	0,18	-0,07
9 September / September	0,00	-0,12	-0,45
10 Oktober / October	0,00	0,58	0,08
11 November / November	0,00	0,67	0,12
12 Desember / December	0,00	0,06	1,70
<b>2021</b>	...	...	...

Catatan/Note: ... Data tidak tersedia/Data Not Available

Sumber/Source: BPS, Survei Harga Konsumen/BPS-Statistics Indonesia, Consumer Price Survey

**Tabel**  
**Table** 9.5**Jumlah Lembaga Perkreditan Desa (LPD) Di Kabupaten Buleleng, 2021**  
**Number of LPD in Buleleng Regency, 2021**

Kecamatan Subdistrict	Jumlah LPD/ Number of LPD (Unit)	Tenaga Kerja/ Labour (Person)
(1)	(2)	(3)
1. Gerokgak	...	...
2. Seririt	...	...
3. Busungbiu	...	...
4. Banjar	...	...
5. Sukasada	...	...
6. Buleleng	...	...
7. Sawan	...	...
8. Kubutambahan	...	...
9. Tejakula	...	...
<b>Kabupaten Buleleng</b>	...	...

Catatan/Note: LPD = Lembaga Perkreditan Desa / Institution of Village Credits

... Data tidak tersedia / Data Not Available

Sumber/Source: Bagian Perekonomian dan Pembangunan Sekretariat Daerah Kabupaten Buleleng / Part Of Economics & Development [of] Regional Secretary of Buleleng Regency



**Tabel**  
**Table** 9.6**Rata-Rata Harga Eceran Bahan Pokok Di Kota Singaraja,  
2021 (Rupiah)**  
**Average Retail Price of Essential Commodities in Singaraja,  
2021 (Rupiah)**

Bulan Month	Jenis Bahan Pokok/ Type of Material				
	Beras/ Rice (kg)	Daging Ayam Ras/Chicken (kg)	Daging Sapi/ Beef (kg)	Telur Ayam Ras/ Egg (kg)	Bawang Merah/Onion (kg)
(1)	(2)	(3)	(4)	(5)	(6)
1 Januari / January	11.283	40.480	96.444	21.957	24.896
2 Februari / February	11.283	37.225	96.444	20.868	22.250
3 Maret / March	11.283	36.733	96.444	21.082	29.057
4 April / April	11.283	42.706	97.222	21.629	29.471
5 Mei / May	11.283	4.098	97.000	20.838	25.807
6 Juni / June	11.181	38.115	97.000	21.009	21.936
7 Juli / July	11.147	34.324	98.067	20.244	23.783
8 Agustus / August	11.147	33.346	97.639	20.744	26.571
9 September / September	11.036	39.288	98.889	19.844	21.096
10 Oktober / October	11.057	39.753	100.000	17.750	18.173
11 November / November	11.109	39.380	104.722	19.729	18.646
12 Desember / December	11.147	38.303	105.222	21.200	19.633

Lanjutan Tabel/*Continued Table* 9.6

Bulan Month	Jenis Bahan Pokok/ <i>Type of Material</i>			
	Cabe Rawit/ Chili (kg)	Minyak Goreng/ Cooking Oil (Liter)	Gula Pasir/ Sugar (kg)	Garam/ Salt (kg)
(1)	(7)	(8)	(9)	(10)
1 Januari / <i>January</i>	45.286	15.384	12.791	3.758
2 Februari / <i>February</i>	56.464	15.556	12.728	3.758
3 Maret / <i>March</i>	81.875	15.588	12.750	3.758
4 April / <i>April</i>	55.443	15.588	12.750	3.758
5 Mei / <i>May</i>	39.893	15.842	12.778	3.846
6 Juni / <i>June</i>	28.179	15.953	12.764	3.846
7 Juli / <i>July</i>	38.957	15.873	12.722	3.846
8 Agustus / <i>August</i>	26.339	16.189	12.722	3.346
9 September / <i>September</i>	19.350	16.537	12.798	3.306
10 Oktober / <i>October</i>	19.786	17.152	12.911	2.890
11 November / <i>November</i>	18.857	17.843	12.924	2.845
12 Desember / <i>December</i>	45.386	19.454	12.957	2.845

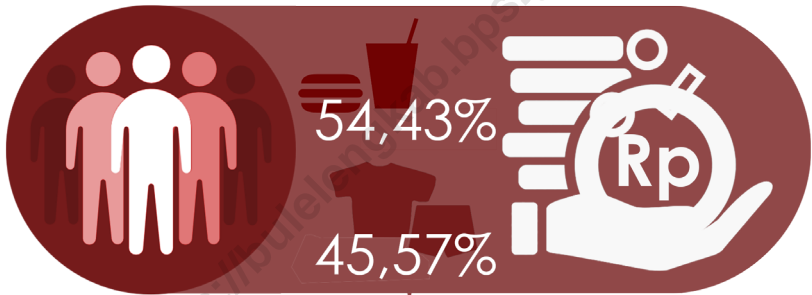
Catatan/Note: ...

Sumber/Source: BPS Kabupaten Buleleng / *BPS-Statistics of Buleleng Regency*



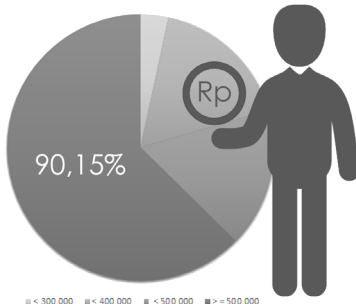
10

## PENGELUARAN PENDUDUK POPULATION EXPENDITURE



**Tahun 2021 Pengeluaran Rata-rata per Kapita Sebulan Penduduk Buleleng Sedikit Lebih Besar Kelompok Komoditas Makanan D daripada Non Makanan**

*In 2021 the Average Expenditure per Capita for a Month of the Population of Buleleng is Slightly Greater in the Food Commodity Group than Non-Food*



**90% Penduduk Buleleng Masuk Kedalam Golongan Pengeluaran per Kapita Sebulan Diatas Rp. 500.000 Tahun 2021**

*Almost 85% of Buleleng residents Enter the Production Group per month per capita Rp. 500,000 2021*



**PENJELASAN TEKNIS**

**TECHNICAL NOTES**

- |   |   |
|---|---|
| <ol style="list-style-type: none"> <li>1. Data ketersediaan konsumsi pangan per kapita bersumber dari perhitungan Neraca Bahan Makanan (NBM) Indonesia, hasil kerja sama antara Badan Pusat Statistik (BPS) dan Kementerian Pertanian</li> <li>2. Metode yang dipakai untuk penyusunan NBM berpedoman pada buku rujukan yang diterbitkan oleh organisasi pangan sedunia, yaitu Food Agriculture Organization (FAO).</li> <li>3. Penyediaan pangan dalam negeri adalah produk dalam negeri ditambah dengan perubahan stok dan impor dikurangi dengan ekspor.</li> <li>4. Ketersediaan pangan untuk dikonsumsi penduduk terlebih dahulu dikurangi dengan bagian produksi yang digunakan untuk bibit, makanan ternak, industri, dan yang tercecer.</li> <li>5. Ketersediaan pangan per kapita adalah ketersediaan pangan dibagi dengan jumlah penduduk pertengahan tahun. Ketersediaan pangan per kapita bisa dalam bentuk kuantum maupun unsur gizi, yaitu kalori, protein, dan lemak.</li> <li>6. Mulai tahun 2011, Susenas dilaksanakan secara triwulan, yaitu Triwulan I dilaksanakan bulan Maret, Triwulan II bulan Juni, Triwulan III bulan September, dan Triwulan IV dilaksanakan bulan</li> </ol> | <ol style="list-style-type: none"> <li>1. <i>Data on the availability of per capita food consumption are from the Indonesian Food Balance Sheet computed by the BPS - Statistics Indonesia (BPS) in collaboration with the Ministry of Agriculture.</i></li> <li>2. <i>The FAO method is adopted to compute the Food Balance Sheet.</i></li> <li>3. <i>Domestic food availability is defined as domestic production plus changes in stock and imports minus exports.</i></li> <li>4. <i>In compiling data on domestic food availability, the share of production for seed, waste, residuals, animal feeds, and industrial use is first take into account.</i></li> <li>5. <i>Per capita food availability is total food availability divided by number of population in the middle of the year. It is presented in terms of quantity as well as nutrient content, such as calories, proteins, and fats.</i></li> <li>6. <i>Starting 2011 Susenas implemented in quarterly i.e. The First Quarter of 2011 Susenas held in March, the Second Quarter held in June, the Third Quarter held in September, and the Fourth Quarter held in</i></li> </ol> |
|---|---|

Desember.

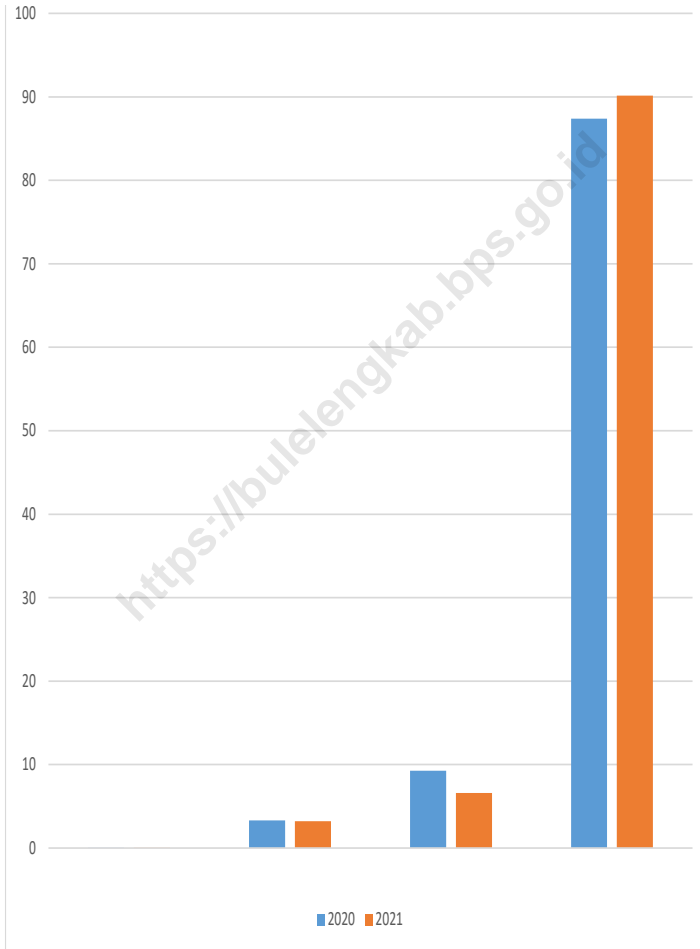
7. Data pengeluaran dan konsumsi penduduk menurut kelompok barang diperoleh dari Survei Sosial Ekonomi Nasional (Susenas) BPS Triwulan I-2014, yang mencakup semua provinsi di Indonesia.
8. Pelaksanaan Susenas 2014 mencakup 300.000 rumah tangga sampel yang tersebar di seluruh provinsi di Indonesia, dimana pada setiap triwulan didistribusikan sampel sebanyak 75.000 rumah tangga.
9. Data konsumsi/pengeluaran yang dikumpulkan pada Susenas Triwulan I-2014 dibagi menjadi dua kelompok, yaitu konsumsi makanan dan bukan makanan.
10. Konsumsi/pengeluaran makanan dirinci menjadi 215 komoditas, masing-masing dikumpulkan data kuantitas dan nilainya.
11. Untuk konsumsi bukan makanan, pada umumnya yang dikumpulkan hanya data nilainya, kecuali untuk beberapa jenis pengeluaran tertentu, seperti penggunaan listrik, air, gas, dan bahan bakar minyak (BBM) yang juga dikumpulkan kuantitasnya.

December

7. Data on consumer expenditure and consumption by commodity group of expenditure are obtained from the 2014 National Socio-Economic Survey (Susenas) First Quarter which covers all provinces in Indonesia.
8. The 2014 Susenas cover 300.000 households sample spread all over Indonesia where each quarter distribute about 75.000 households sample..
9. The data of consumption/ expenditure collected in the First Quarter of 2014 Susenas are divided into two groups, namely food and non-food consumption.
10. Consumption/expenditure on food covers 215 commodities, both quantity data and values are collected.
11. For consumption of non-food, the data collected in general are only their values, except for certain types of expenditure, such as electricity, water, gas, and fuel, which are also collected for their quantity data.

**Gambar** 10.1  
**Figures**

**Persentase Penduduk Menurut Golongan Pengeluaran Per Kapita Sebulan di Kabupaten Buleleng, 2020 dan 2021**  
*Percentage of Population by Per Capita Spending Group a Month in Buleleng Regency, 2020 and 2021*



Sumber/Source : BPS, Survei Sosial Ekonomi Nasional (Susenas) Maret/BPS-Statistics Indonesia, National Socioeconomic Survey March





**Tabel**  
**Table** 10.1

**Rata-rata Pengeluaran per Kapita Sebulan Menurut Kelompok Komoditas (rupiah) di Kabupaten Buleleng, 2020 dan 2021**  
**Monthly Average Expenditure per Capita by Commodity Group (rupiahs) in Buleleng Regency, 2020 and 2021**

<b>Kelompok Komoditas/Commodity Group</b>	<b>2020</b>	<b>2021</b>
(1)	(2)	(3)
<b>Makanan/Food</b>		
Padi-padian/ <i>Cereals</i>	91.941	102.852
Umbi-umbian/ <i>Tubers</i>	4.299	7.181
Ikan/udang/cumi/kerang/ <i>Fish/shrimp/common squid/shells</i>	32.608	30.828
Daging/ <i>Meat</i>	42.846	36.016
Telur dan susu/ <i>Eggs and milk</i>	25.214	23.671
Sayur-sayuran/ <i>Vegetables</i>	44.640	53.879
Kacang-kacangan/ <i>Legumes</i>	11.190	12.069
Buah-buahan/ <i>Fruits</i>	34.253	30.983
Minyak dan kelapa/ <i>Oil and coconut</i>	13.104	13.928
Bahan minuman/ <i>Beverage stuffs</i>	13.015	14.266
Bumbu-bumbuan/ <i>Spices</i>	8.022	8.293
Konsumsi lainnya/ <i>Miscellaneous food items</i>	8.687	8.899
Makanan dan minuman jadi/ <i>Prepared food and beverages</i>	159.267	138.882
Rokok/ <i>Cigarettes</i>	37.224	41.456
<b>Jumlah makanan/Total food</b>	<b>526.310</b>	<b>523.204</b>
<b>Bukan makanan/Non-food</b>		
Perumahan dan fasilitas rumah tangga/ <i>Housing and household facilities</i>	240.143	241.198
Aneka komoditas dan jasa/ <i>Goods and services</i>	75.510	84.679
Pakaian, alas kaki, dan tutup kepala/ <i>Clothing, footwear, and headgear</i>	14.153	10.792
Komoditas tahan lama/ <i>Durable goods</i>	58.079	27.309
Pajak, pungutan, dan asuransi/ <i>Taxes and insurance</i>	32.756	41.915
Keperluan pesta dan upacara/kenduri/ <i>Parties and ceremonies</i>	23.012	32.104
<b>Jumlah bukan makanan/Total non-food</b>	<b>443.654</b>	<b>437.998</b>
<b>Jumlah/Total</b>	<b>969.964</b>	<b>961.202</b>

Catatan/Note: ...

Sumber/Source: BPS, Survei Sosial Ekonomi Nasional (Susenas) Maret/BPS-Statistics Indonesia, National Socioeconomic Survey March

**Tabel**  
**Table** 10.2

**Persentase Pengeluaran per Kapita Sebulan Menurut Kelompok Komoditas di Kabupaten Buleleng, 2020 dan 2021**  
**Percentage of Monthly Expenditure per Capita by Commodity Group in Buleleng Regency, 2020 and 2021**

<b>Kelompok Komoditas/Commodity Group</b>	<b>2020</b>	<b>2021</b>
(1)	(2)	(3)
<b>Makanan/Food</b>		
Padi-padian/Cereals	9,48	10,70
Umbi-umbian/Tubers	0,44	0,75
Ikan/udang/cumi/kerang/Fish/shrimp/common squid/shells	3,36	3,21
Daging/Meat	4,42	3,75
Telur dan susu/Eggs and milk	2,60	2,46
Sayur-sayuran/Vegetables	4,60	5,61
Kacang-kacangan/Legumes	1,15	1,26
Buah-buahan/Fruits	3,53	3,22
Minyak dan kelapa/Oil and coconut	1,35	1,45
Bahan minuman/Beverage stuffs	1,34	1,48
Bumbu-bumbuan/Spices	0,83	0,86
Konsumsi lainnya/Miscellaneous food items	0,90	0,93
Makanan dan minuman jadi/Prepared food and beverages	16,42	14,45
Rokok/Cigarettes	3,84	4,31
<b>Jumlah makanan/Total food</b>	<b>54,26</b>	<b>54,43</b>
<b>Bukan makanan/Non-food</b>		
Perumahan dan fasilitas rumah tangga/Housing and household facilities	24,76	25,09
Aneka komoditas dan jasa/Goods and services	7,78	8,81
Pakaian, alas kaki, dan tutup kepala/Clothing, footwear, and headgear	1,46	1,12
Komoditas tahan lama/Durable goods	5,99	2,84
Pajak, pungutan, dan asuransi/Taxes and insurance	3,38	4,36
Keperluan pesta dan upacara/kenduri/Parties and ceremonies	2,37	3,34
<b>Jumlah bukan makanan/Total non-food</b>	<b>45,74</b>	<b>45,57</b>
<b>Jumlah/Total</b>	<b>100,00</b>	<b>100,00</b>

Catatan/Note: ...

Sumber/Source: BPS, Survei Sosial Ekonomi Nasional (Susenas) Maret/BPS-Statistics Indonesia, National Socioeconomic Survey March

**Tabel**  
**Table** 10.3**Persentase Penduduk Menurut Golongan Pengeluaran Per Kapita Sebulan di Kabupaten Buleleng, 2020 dan 2021**  
*Percentage of Population by Per Capita Spending Group a Month in Buleleng Regency, 2020 and 2021*

<b>Golongan Pengeluaran</b> <i>Spending Group</i> <b>(Rp)</b>	<b>2020</b>	<b>2021</b>
(1)	(2)	(3)
< 300 000	0,04	0,04
300 000 – 399 999	3,33	3,23
400 000 – 499 999	9,25	6,59
> 500 000	87,38	90,15
<b>Jumlah/Total</b>	<b>100,00</b>	<b>100,00</b>

Catatan/Note: ...

Sumber/Source: BPS, Survei Sosial Ekonomi Nasional (Susenas) Maret/BPS-Statistics Indonesia, National Socioeconomic Survey March



# 11

## PERDAGANGAN TRADE

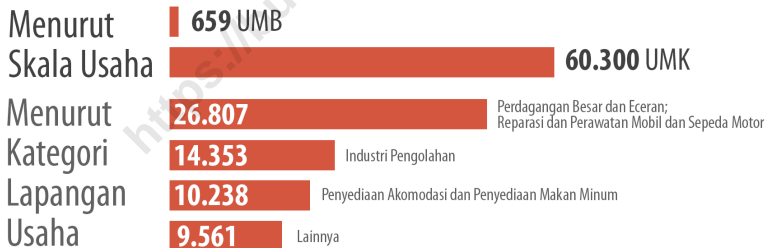


### Hasil Pendataan Listing Sensus Ekonomi 2016



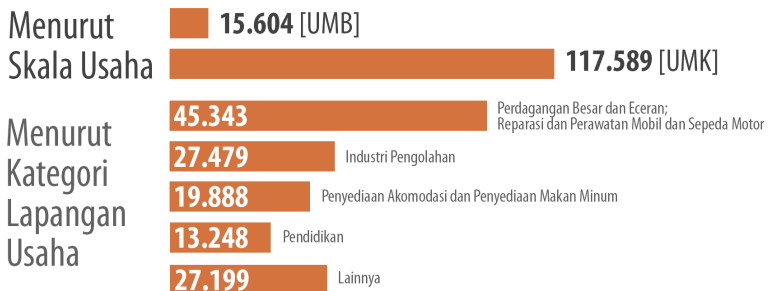
**60.959** unit

Usaha yang tercatat  
di Kabupaten Buleleng



**133.193** orang

Tenaga Kerja yang tercatat  
di Kabupaten Buleleng





**PENJELASAN TEKNIS**

1. Surat Izin Usaha Perdagangan, yang selanjutnya disebut SIUP, adalah Surat Izin untuk dapat melaksanakan kegiatan usaha perdagangan. Setiap perusahaan, koperasi, persekutuan maupun perusahaan perseorangan, yang melakukan kegiatan usaha perdagangan wajib memperoleh SIUP yang diterbitkan berdasarkan domisili perusahaan dan berlaku di seluruh wilayah Republik Indonesia.
2. Pasar dapat diartikan sebagai tempat bertemunya pembeli dan penjual untuk melakukan transaksi jual beli produk tertentu. Meski begitu, definisi pasar secara umum dapat diartikan lebih luas berdasarkan teori ekonomi yang berlaku.
3. Usaha Kecil dan Menengah disingkat UKM adalah sebuah istilah yang mengacu ke jenis usaha kecil yang memiliki kekayaan bersih paling banyak Rp 200.000.000 tidak termasuk tanah dan bangunan tempat usaha.
4. Sensus Ekonomi 2016 (SE2016) adalah kegiatan sensus ke empat, yang merupakan kegiatan pendataan lengkap atas seluruh unit usaha/perusahaan yang berada dalam batas-batas wilayah Negara Kesatuan Republik Indonesia (NKRI).

**TECHNICAL NOTES**

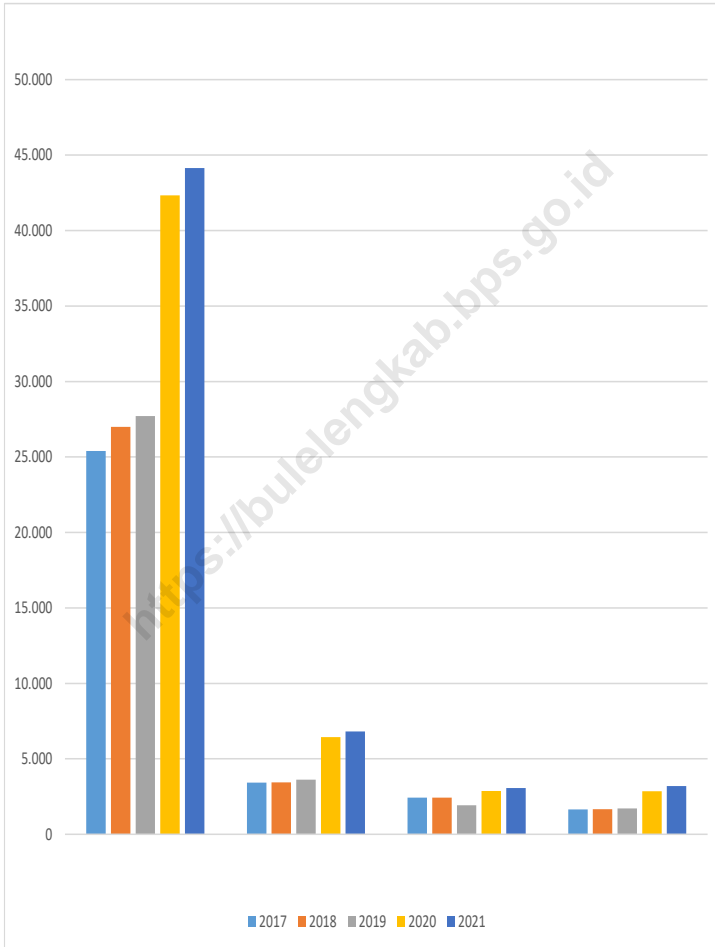
1. *Trade Permit, is the license to carry out business activities. Every company , cooperative , partnership or proprietorship, who undertake business activities must obtain a License issued by the company domicile and applicable throughout the territory of the Republic of Indonesia .*
2. *The market can be interpreted as a meeting place for buyers and sellers to buy and sell certain products. Even so, the definition of market in general can be interpreted more broadly based on prevailing economic theories.*
3. *Small and Medium Enterprises abbreviated as UKM is a term that refers to the type of small business that has a net worth of at most Rp. 200,000,000 excluding land and buildings where the business is located.*
4. *The 2016 Economic Census (SE2016) is the fourth census, which is a complete data collection on all business units / companies that are within the boundaries of the Unitary State of the Republic of Indonesia (NKRI).*





**Gambar** 11.1  
**Figures**

**Jumlah UKM Berdasarkan Sektor Menurut Kecamatan di Kabupaten Buleleng, 2017-2021**  
**Number of UKM per Sector by Subdistrict in Buleleng Regency, 2017-2021**



Sumber/Source : Dinas Koperasi, Usaha Kecil dan Menengah Kabupaten Buleleng / Department of Cooperatives, Small and Medium Enterprises of Buleleng Regency



**Tabel**  
**Table** 11.1**Jumlah Pasar Menurut Kecamatan di Kabupaten Buleleng, 2021**  
**Number of Markets by Subdistrict in Buleleng Regency, 2021**

Kecamatan Subdistrict	Jenis Sarana Perdagangan Type of Trading Facilities			
	Pasar Kabupaten/ District Market	Pasar Desa/ Village Market	Pasar Tanten/ Tenten Market	Pasar Hewan/ Animal Market
(1)	(2)	(3)	(4)	(5)
1 Gerokgak	-	9	-	-
2 Seririt	2	12	-	-
3 Busungbiu	-	5	-	-
4 Banjar	1	10	-	-
5 Sukasada	1	4	-	1
6 Buleleng	8	9	-	-
7 Sawan	1	8	-	-
8 Kubutambahan	1	12	-	-
9 Tejakula	-	12	-	-
<b>Kabupaten Buleleng</b>	<b>14</b>	<b>81</b>	<b>0</b>	<b>1</b>

Catatan/Note: ...

Sumber/Source: Dinas Perdagangan, Perindustrian dan Koperasi, UKM Kabupaten Buleleng / Trading, Industry and Cooperatives, Small and Medium Enterprises Office of Buleleng Regency

**Tabel**  
**Table** 11.2**Jumlah Perkembangan SIUP Di Kabupaten Buleleng, 2021**  
**Number of SIUP Development in Buleleng Regency, 2021**

Kecamatan Subdistrict	Surat Izin Usaha Perdagangan (SIUP)/ Business License	
	Jumlah/ Total	Tenaga Kerja/ Labour
(1)	(2)	(3)
1 Gerokgak	10	-
2 Seririt	8	-
3 Busungbiu	3	-
4 Banjar	13	-
5 Sukasada	18	-
6 Buleleng	80	-
7 Sawan	18	-
8 Kubutambahan	10	-
9 Tejakula	7	-
<b>Kabupaten Buleleng</b>	<b>167</b>	<b>0</b>

Catatan/Note: SIUP= Surat Izin Usaha Perdagangan/ Business License  
Data SIUP Bulan Januari s.d Agustus 2021, sejak mulai berlakunya OSS RBA, K/L/D tidak lagi mengeluarkan SIUP/  
SIUP data for January to August 2021, where since the start of the OSS RBA, K/L/D no longer issues SIUP

Sumber/Source: Dinas PMPPTSP Kabupaten Buleleng/ Investment Office and PTSP Buleleng Regency

**Tabel**  
**Table** 11.3

**Perkembangan Jumlah UKM Berdasarkan Sektor Usaha di Kabupaten Buleleng, 2017-2021**  
**Number of UKM by Sector in Buleleng Regency, 2017-2021**

Tahun Years	Sektor/ Sector				Jumlah/ Total
	Perdagangan/ Trading	Perindustrian/ Industry	Pertanian Non Pertanian/ Agriculture & Other	Aneka Jasa/ Various Services	
(1)	(2)	(3)	(4)	(5)	(6)
2017	25.403	3.427	2.426	1.651	32.907
2018	26.998	3.447	2.436	1.671	34.552
2019	27.713	3.617	1.927	1.715	35.555
2020	42.337	6.433	2.866	2.853	54.489
2021	44.143	6.819	3.063	3.191	57.216

Catatan/Note: UKM = Usaha Kecil dan Menengah/ *Small and Medium Enterprises*

Sumber/Source: Dinas Perdagangan, Perindustrian dan Koperasi, UKM Kabupaten Buleleng / *Trading, Industry and Cooperatives, Small and Medium Enterprises Office of Buleleng Regency*



12

**PRODUK DOMESTIK REGIONAL BRUTO  
GROSS REGIONAL DOMESTIC PRODUCT**

**Pertumbuhan Ekonomi di Kabupaten Buleleng  
Pada Tahun 2020 Turun ke Angka -5,76%**

*Economic Growth in Buleleng Regency in 2020 Reaches -5.76%*







**PENJELASAN TEKNIS**

**TECHNICAL NOTES**

1. Produk Domestik Bruto pada tingkat nasional serta Produk Domestik Regional Bruto (PDRB) pada tingkat regional (provinsi) menggambarkan kemampuan suatu wilayah untuk menciptakan nilai tambah pada suatu waktu tertentu. Untuk menyusun PDB maupun PDRB digunakan 2 pendekatan, yaitu lapangan usaha dan pengeluaran. Keduanya menyajikan komposisi data nilai tambah dirinci menurut sumber kegiatan ekonomi (lapangan usaha) dan menurut komponen penggunaannya. PDB maupun PDRB dari sisi lapangan usaha merupakan penjumlahan seluruh komponen nilai tambah bruto yang mampu diciptakan oleh sektor-sektor ekonomi atas berbagai aktivitas produksinya. Sedangkan dari sisi pengeluaran menjelaskan tentang penggunaan dari nilai tambah tersebut.
2. PDRB menurut lapangan usaha mengalami perubahan klasifikasi dari 9 lapangan usaha menjadi 17 lapangan usaha. PDRB menurut lapangan usaha dirinci menurut total nilai tambah dari seluruh sektor ekonomi yang mencakup lapangan usaha Pertanian, Kehutanan, dan Perikanan; Pertambangan dan Penggalian; Industri Pengolahan;

1. *The basic measure of the value added arising from economic activity is known as Gross Domestic Product at the national level and Gross Regional Domestic Product (GRDP) at the regional level (provinces/regencies/municipalities). To compile these statistics, two approaches have been used, i.e. "production approach" and "expenditure approach". The first approach is to measure value added produced by various kinds of economic activities, while the second approach is to measure final uses of the country's output. In other words, GDP/GRDP is the sum of total value added produced by all economic industries (activities) and the way of using it.*
2. *GRDP by industry classification changes from 9 sectors to 17 industries. GRDP by industry is classified by types of economic activities such as Agriculture, Forestry and Fishing; Mining and Quarrying; Manufacturing; Electricity and Gas; Water supply, Sewerage, Waste Management and Remediation Activities; Construction; Wholesale and Retail*

Pengadaan Listrik dan Gas; Pengadaan Air, Pengelolaan Sampah, Limbah dan Daur Ulang; Konstruksi; Perdagangan Besar dan Eceran, Reparasi Mobil dan Sepeda Motor; Transportasi dan Pergudangan; Penyediaan Akomodasi dan Makan Minum; Informasi dan Komunikasi; Jasa Keuangan dan Asuransi; Real Estat; Jasa Perusahaan; Administrasi Pemerintahan, Pertahanan dan Jaminan Sosial Wajib; Jasa Pendidikan; Jasa Kesehatan dan Kegiatan Sosial; dan Jasa lainnya.

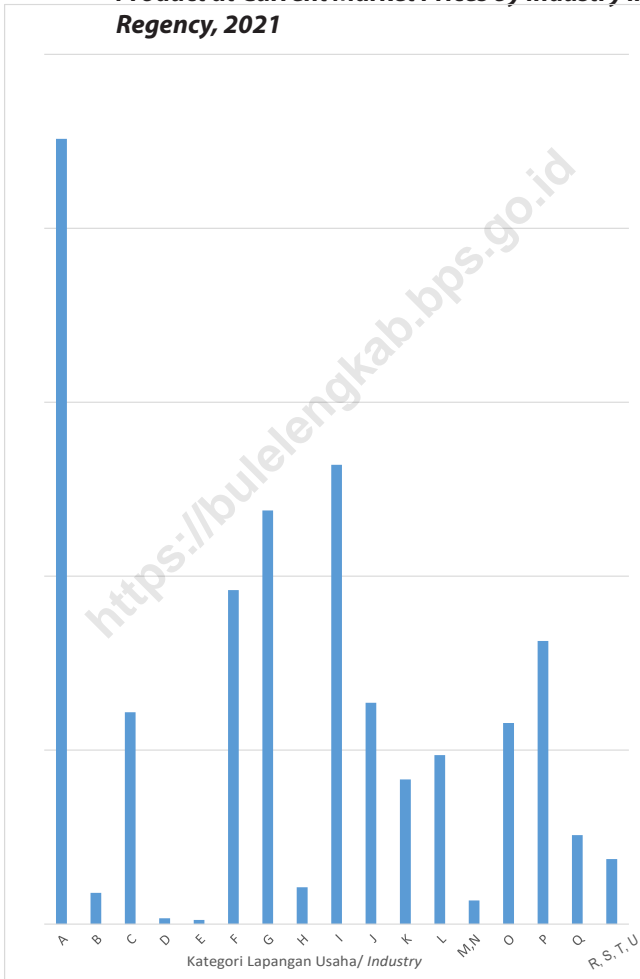
3. PDRB menurut pengeluaran mengalami perubahan klasifikasi dimana pengeluaran konsumsi Lembaga Non Profit yang Melayani Rumah Tangga (LNPR) yang sebelumnya termasuk bagian dari pengeluaran konsumsi rumah tangga menjadi komponen terpisah. Sehingga klasifikasi PDRB menurut pengeluaran dirinci menjadi 7 komponen yaitu komponen pengeluaran konsumsi rumah tangga, pengeluaran konsumsi LNPR, pengeluaran konsumsi pemerintah, pembentukan modal tetap bruto, perubahan inventori, ekspor barang dan jasa, dan impor barang dan jasa.

*Trade; Repair of Motor Vehicles and Motorcycles; Transportation and Storage; Accommodation and Food Service Activities; Information and Communication; Financial and Insurance Activities; Real Estate Activities; Business Activities; Public Administration; Defence and Compulsory Social Security; Education; Human Health and Social Work Activities; and Other Services Activities.*

3. *GRDP by expenditure classification changes where consumption expenditure Non-profit Institutions Serving Households (NPISH) previously included as part of household consumption expenditure is taken out into separate component. So that, GRDP by type of expenditures is classified into: household consumption expenditure, NPISH consumption expenditure, government consumption expenditure, gross fixed capital formation, changes in inventories, exports of goods and services, and imports of goods and services.*

**Gambar** 12.1  
**Figures**

**Distribusi Persentase Produk Domestik Regional Bruto Atas Dasar Harga Berlaku Menurut Lapangan Usaha di Kabupaten Buleleng, 2021**  
*Percentage Distribution of Gross Regional Domestic Product at Current Market Prices by Industry in Buleleng Regency, 2021*



Sumber/Source : BPS Kabupaten Buleleng / BPS - Statistics of Buleleng Regency



**Tabel**  
**Table** 12.1.

**Produk Domestik Regional Bruto Atas Dasar Harga Berlaku Menurut Lapangan Usaha di Kabupaten Buleleng (miliar rupiah), 2017–2021**  
**Gross Regional Domestic Product at Current Market Prices by Industry in Buleleng Regency (billion rupiahs), 2017–2021**

<b>Lapangan Usaha/Industry</b>	<b>2017</b>	<b>2018</b>	<b>2019</b>	<b>2020</b>	<b>2021</b>
(1)	(2)	(3)	(4)	(5)	(6)
A Pertanian, Kehutanan, dan Perikanan/ <i>Agriculture, Forestry, and Fishing</i>	6.587,61	7.000,73	7.452,53	7.410,76	7.523,88
B Pertambangan dan Penggalian/ <i>Mining and Quarrying</i>	334,93	338,32	322,78	305,00	301,18
C Industri Pengolahan/ <i>Manufacturing</i>	1.776,03	1.942,16	2.068,86	1.964,03	2.030,75
D Pengadaan Listrik dan Gas/ <i>Electricity and Gas</i>	50,91	56,05	61,23	56,71	55,48
E Pengadaan Air; Pengelolaan Sampah, Limbah, dan Daur Ulang/ <i>Water Supply; Sewerage, Waste Management, and Remediation Activities</i>	41,61	42,50	43,73	43,52	38,75
F Konstruksi/ <i>Construction</i>	2.536,54	2.850,61	3.172,30	3.107,41	3.199,94
G Perdagangan Besar dan Eceran; Reparasi Mobil dan Sepeda Motor/ <i>Wholesale and Retail Trade; Repair of Motor Vehicles and Motorcycles</i>	3.465,57	3.844,16	4.197,50	3.949,04	3.963,93
H Transportasi dan Pergudangan/ <i>Transportation and Storage</i>	358,82	388,52	419,63	370,39	353,10
I Penyediaan Akomodasi dan Makan Minum/ <i>Accommodation and Food Service Activities</i>	5.625,86	6.176,36	6.609,02	4.936,39	4.398,86
J Informasi dan Komunikasi/ <i>Information and Communication</i>	1.642,45	1.792,50	1.918,29	2.041,97	2.119,35

Lanjutan Tabel/*Continued Table 12.1*

Lapangan Usaha/ <i>Industry</i>		2017	2018	2019	2020	2021
(1)		(2)	(3)	(4)	(5)	(6)
K	Jasa Keuangan dan Asuransi/ <i>Financial and Insurance Activities</i>	1.287,27	1.353,84	1.486,06	1.368,96	1.387,82
L	Real Estat/ <i>Real Estate Activities</i>	1.373,67	1.452,81	1.535,73	1.575,25	1.619,75
M,N	Jasa Perusahaan/ <i>Business Activities</i>	203,74	220,71	236,80	228,65	227,30
O	Administrasi Pemerintahan, Pertahanan, dan Jaminan Sosial Wajib/ <i>Public Administration and Defence; Compulsory Social Security</i>	1.588,57	1.719,66	1.812,45	1.873,81	1.928,30
P	Jasa Pendidikan/ <i>Education</i>	2.237,08	2.442,53	2.614,36	2.653,89	2.713,61
Q	Jasa Kesehatan dan Kegiatan Sosial/ <i>Human Health and Social Work Activities</i>	647,03	707,67	767,03	802,13	852,36
R,S,T,U	Jasa Lainnya/ <i>Other Services Activities</i>	561,06	597,48	644,01	618,27	622,93
<b>Produk Domestik Regional Bruto/<i>Gross Regional Domestic Product</i></b>		<b>30.318,76</b>	<b>32.926,63</b>	<b>35.362,32</b>	<b>33.306,17</b>	<b>33.337,29</b>

Catatan/*Note*: 2020\*: Data bersifat sementara, 2021\*\*: Data bersifat sangat sementara  
Perbedaan antara jumlah PDRB 34 Provinsi dan PDB Indonesia antara lain disebabkan oleh diskrepansi statistik/  
*The difference between the total of GRDP of 34 Provinces and the GDP of Indonesia due to the statistical discrepancies*

Sumber/*Source*: BPS Kabupaten Buleleng / *BPS - Statistics of Buleleng Regency*

**Tabel**  
**Table** 12.2

**Produk Domestik Regional Bruto Atas Dasar Harga Konstan 2010 Menurut Lapangan Usaha di Kabupaten Buleleng (miliar rupiah), 2017–2021**  
**Gross Regional Domestic Product at 2010 Constant Market Prices by Industry in Buleleng Regency (billion rupiahs), 2017–2021**

<b>Lapangan Usaha/Industry</b>	<b>2017</b>	<b>2018</b>	<b>2019</b>	<b>2020</b>	<b>2021</b>
(1)	(2)	(3)	(4)	(5)	(6)
A Pertanian, Kehutanan, dan Perikanan/ <i>Agriculture, Forestry, and Fishing</i>	4.292,34	4.430,69	4.681,44	4.607,12	4.576,84
B Pertambangan dan Penggalian/ <i>Mining and Quarrying</i>	231,75	218,82	207,35	194,32	189,21
C Industri Pengolahan/ <i>Manufacturing</i>	1.197,57	1.266,06	1.326,44	1.239,99	1.258,79
D Pengadaan Listrik dan Gas/ <i>Electricity and Gas</i>	28,53	30,13	32,31	29,89	29,24
E Pengadaan Air; Pengelolaan Sampah, Limbah, dan Daur Ulang/ <i>Water Supply; Sewerage, Waste Management, and Remediation Activities</i>	32,76	33,41	34,32	33,94	29,88
F Konstruksi/ <i>Construction</i>	1.793,00	1.931,94	2.093,71	2.018,17	2.019,70
G Perdagangan Besar dan Eceran; Reparasi Mobil dan Sepeda Motor/ <i>Wholesale and Retail Trade; Repair of Motor Vehicles and Motorcycles</i>	2.476,12	2.687,64	2.885,64	2.691,35	2.673,93
H Transportasi dan Pergudangan/ <i>Transportation and Storage</i>	270,30	286,66	303,77	264,49	249,99
I Penyediaan Akomodasi dan Makan Minum/ <i>Accommodation and Food Service Activities</i>	3.415,27	3.684,24	3.866,43	2.974,92	2.660,28
J Informasi dan Komunikasi/ <i>Information and Communication</i>	1.459,96	1.560,86	1.647,76	1.748,24	1.796,24



Lanjutan Tabel/Continued Table 12.2

Lapangan Usaha/Industry		2017	2018	2019	2020	2021
(1)		(2)	(3)	(4)	(5)	(6)
K	Jasa Keuangan dan Asuransi/ Financial and Insurance Activities	904,91	922,97	991,53	941,02	896,38
L	Real Estat/Real Estate Activities	1.094,04	1.137,33	1.183,97	1.190,61	1.204,83
M,N	Jasa Perusahaan/Business Activities	142,58	150,89	159,16	151,26	146,33
O	Administrasi Pemerintahan, Pertahanan, dan Jaminan Sosial Wajib/Public Administration and Defence; Compulsory Social Security	1.206,70	1.242,76	1.284,22	1.285,14	1.310,58
P	Jasa Pendidikan/Education	1.616,90	1.713,92	1.765,88	1.749,83	1.780,36
Q	Jasa Kesehatan dan Kegiatan Sosial/Human Health and Social Work Activities	473,94	499,47	535,59	546,53	578,32
R,S,T,U	Jasa Lainnya/Other Services Activities	386,92	403,68	425,80	399,35	396,84
<b>Produk Domestik Regional Bruto/Gross Regional Domestic Product</b>		<b>21.023,60</b>	<b>22.201,45</b>	<b>23.425,32</b>	<b>22.066,16</b>	<b>21.797,73</b>

Catatan/Note: 2020\*: Data bersifat sementara, 2021\*\*: Data bersifat sangat sementara  
Perbedaan antara jumlah PDRB 34 Provinsi dan PDB Indonesia antara lain disebabkan oleh diskrepansi statistik/  
The difference between the total of GRDP of 34 Provinces and the GDP of Indonesia due to the statistical discrepancies

Sumber/Source: BPS Kabupaten Buleleng / BPS - Statistics of Buleleng Regency

**Tabel**  
**Table** 12.3

**Distribusi Persentase Produk Domestik Regional Bruto Atas Dasar Harga Berlaku Menurut Lapangan Usaha di Kabupaten Buleleng, 2017–2021**  
**Percentage Distribution of Gross Regional Domestic Product at Current Market Prices by Industry in Buleleng Regency, 2017–2021**

Lapangan Usaha/Industry	2017	2018	2019	2020	2021
(1)	(2)	(3)	(4)	(5)	(6)
A Pertanian, Kehutanan, dan Perikanan/ <i>Agriculture, Forestry, and Fishing</i>	21,73	21,26	21,07	22,25	22,57
B Pertambangan dan Penggalian/ <i>Mining and Quarrying</i>	1,1	1,03	0,91	0,92	0,90
C Industri Pengolahan/ <i>Manufacturing</i>	5,86	5,9	5,85	5,90	6,09
D Pengadaan Listrik dan Gas/ <i>Electricity and Gas</i>	0,17	0,17	0,17	0,17	0,17
E Pengadaan Air; Pengelolaan Sampah, Limbah, dan Daur Ulang/ <i>Water Supply; Sewerage, Waste Management, and Remediation Activities</i>	0,14	0,13	0,12	0,13	0,12
F Konstruksi/ <i>Construction</i>	8,37	8,66	8,97	9,33	9,60
G Perdagangan Besar dan Eceran; Reparasi Mobil dan Sepeda Motor/ <i>Wholesale and Retail Trade; Repair of Motor Vehicles and Motorcycles</i>	11,43	11,67	11,87	11,86	11,89
H Transportasi dan Pergudangan/ <i>Transportation and Storage</i>	1,18	1,18	1,19	1,11	1,06
I Penyediaan Akomodasi dan Makan Minum/ <i>Accommodation and Food Service Activities</i>	18,56	18,76	18,69	14,82	13,20
J Informasi dan Komunikasi/ <i>Information and Communication</i>	5,42	5,44	5,42	6,13	6,36

Lanjutan Tabel/Continued Table 12.3

Lapangan Usaha/Industry		2017	2018	2019	2020	2021
(1)		(2)	(3)	(4)	(5)	(6)
K	Jasa Keuangan dan Asuransi/ Financial and Insurance Activities	4,25	4,11	4,20	4,11	4,16
L	Real Estat/Real Estate Activities	4,53	4,41	4,34	4,73	4,86
M,N	Jasa Perusahaan/Business Activities	0,67	0,67	0,67	0,69	0,68
O	Administrasi Pemerintahan, Pertahanan, dan Jaminan Sosial Wajib/Public Administration and Defence; Compulsory Social Security	5,24	5,22	5,13	5,63	5,78
P	Jasa Pendidikan/Education	7,38	7,42	7,39	7,97	8,14
Q	Jasa Kesehatan dan Kegiatan Sosial/Human Health and Social Work Activities	2,13	2,15	2,17	2,41	2,56
R,S,T,U	Jasa Lainnya/Other Services Activities	1,85	1,81	1,82	1,86	1,87
<b>Produk Domestik Regional Bruto/Gross Regional Domestic Product</b>		<b>100,00</b>	<b>100,00</b>	<b>100,00</b>	<b>100,00</b>	<b>100,00</b>

Catatan/Note: 2020\*: Data bersifat sementara, 2021\*\*: Data bersifat sangat sementara  
Perbedaan antara jumlah PDRB 34 Provinsi dan PDB Indonesia antara lain disebabkan oleh diskrepansi statistik/  
The difference between the total of GRDP of 34 Provinces and the GDP of Indonesia due to the statistical discrepancies

Sumber/Source: BPS Kabupaten Buleleng / BPS - Statistics of Buleleng Regency

**Tabel**  
**Table** 12.4

**Laju Pertumbuhan Produk Domestik Regional Bruto Atas Dasar Harga Konstan 2010 Menurut Lapangan Usaha di Kabupaten Buleleng (persen), 2017–2021**  
**Growth Rate of Gross Regional Domestic Product at 2010 Constant Market Prices by Industry in Buleleng Regency (percent), 2017–2021**

	Lapangan Usaha/ <i>Industry</i>	2017	2018	2019	2020	2021
	(1)	(2)	(3)	(4)	(5)	(6)
A	Pertanian, Kehutanan, dan Perikanan/ <i>Agriculture, Forestry, and Fishing</i>	2,76	3,22	5,66	-1,59	-0,66
B	Pertambangan dan Penggalian/ <i>Mining and Quarrying</i>	-6,07	-5,58	-5,24	-6,29	-2,63
C	Industri Pengolahan/ <i>Manufacturing</i>	2,92	5,72	4,77	-6,52	1,52
D	Pengadaan Listrik dan Gas/ <i>Electricity and Gas</i>	3,98	5,58	7,24	-7,49	-2,18
E	Pengadaan Air; Pengelolaan Sampah, Limbah, dan Daur Ulang/ <i>Water Supply; Sewerage, Waste Management, and Remediation Activities</i>	5,29	2,01	2,71	-1,11	-11,96
F	Konstruksi/ <i>Construction</i>	5,41	7,75	8,37	-3,61	0,08
G	Perdagangan Besar dan Eceran; Reparasi Mobil dan Sepeda Motor/ <i>Wholesale and Retail Trade; Repair of Motor Vehicles and Motorcycles</i>	7,03	8,54	7,37	-6,73	-0,65
H	Transportasi dan Pergudangan/ <i>Transportation and Storage</i>	3,54	6,05	5,97	-12,93	-5,48
I	Penyediaan Akomodasi dan Makan Minum/ <i>Accommodation and Food Service Activities</i>	9,84	7,88	4,95	-23,06	-10,58
J	Informasi dan Komunikasi/ <i>Information and Communication</i>	9,25	6,91	5,57	6,10	2,75
K	Jasa Keuangan dan Asuransi/ <i>Financial and Insurance Activities</i>	2,84	2,00	7,43	-5,09	-4,74
L	Real Estat/ <i>Real Estate Activities</i>	5,39	3,96	4,10	0,56	1,19
M,N	Jasa Perusahaan/ <i>Business Activities</i>	6,17	5,83	5,48	-4,97	-3,26

Lanjutan Tabel/Continued Table 12.4

Lapangan Usaha/Industry		2017	2018	2019	2020	2021
(1)	(2)	(3)	(4)	(5)	(6)	
0	Administrasi Pemerintahan, Pertahanan, dan Jaminan Sosial Wajib/ <i>Public Administration and Defence; Compulsory Social Security</i>	-2,84	2,99	3,34	0,07	1,98
P	Jasa Pendidikan/ <i>Education</i>	8,83	6,00	3,03	-0,91	1,74
Q	Jasa Kesehatan dan Kegiatan Sosial/ <i>Human Health and Social Work Activities</i>	6,63	5,39	7,23	2,04	5,82
R,S,T,U	Jasa Lainnya/ <i>Other Services Activities</i>	-7,73	4,33	5,48	-6,21	-0,63
<b>Produk Domestik Regional Bruto/<i>Gross Regional Domestic Product</i></b>		<b>5,38</b>	<b>5,60</b>	<b>5,51</b>	<b>-5,80</b>	<b>-1,22</b>

Catatan/Note: 2020\*: Data bersifat sementara, 2021\*\*: Data bersifat sangat sementara  
Perbedaan antara jumlah PDRB 34 Provinsi dan PDB Indonesia antara lain disebabkan oleh diskrepansi statistik/  
*The difference between the total of GRDP of 34 Provinces and the GDP of Indonesia due to the statistical discrepancies*

Sumber/Source: BPS Kabupaten Buleleng / *BPS - Statistics of Buleleng Regency*

**Tabel**  
**Table** 12.5

**Produk Domestik Regional Bruto Atas Dasar Harga Berlaku Menurut Jenis Pengeluaran di Kabupaten Buleleng (miliar rupiah), 2017–2021**  
**Gross Regional Domestic Product at Current Market Prices by Type of Expenditure in Buleleng Regency (billion rupiahs), 2017–2021**

<b>Jenis Pengeluaran</b> <b>Type of Expenditure</b>	<b>2017</b>	<b>2018</b>	<b>2019</b>	<b>2020</b>	<b>2021</b>
(1)	(2)	(3)	(4)	(5)	(6)
Pengeluaran Konsumsi Rumah Tangga <i>Household Consumption Expenditure</i>	15.157,34	16.387,31	17.680,74	17.619,71	17.940,97
Pengeluaran Konsumsi LNPRT <i>NPISH Consumption Expenditure</i>	520,32	554,80	623,68	598,46	636,90
Pengeluaran Konsumsi Pemerintah <i>Government Consumption Expenditure</i>	3.074,68	3.280,03	3.491,35	3.592,25	3.542,98
Pembentukan Modal Tetap Bruto <i>Gross Fixed Capital Formation</i>	7.059,52	7.896,26	8.297,54	7.834,91	7.854,64
Perubahan Inventori <i>Changes in Inventories</i>	59,47	62,72	54,71	46,59	51,00
Net Ekspor Barang dan Jasa <i>Net Exports of Goods and Services</i>	4.447,43	4.745,51	5.214,29	3.614,26	3.310,79
<b>Produk Domestik Regional Bruto/Gross Regional Domestic Product</b>	<b>30.318,76</b>	<b>32.926,63</b>	<b>35.362,32</b>	<b>33.306,17</b>	<b>33.337,29</b>

Catatan/Note: 2020\*: Data bersifat sementara, 2021\*\*: Data bersifat sangat sementara, Perbedaan angka disebabkan karena PDRB pengeluaran belum rekonsiliasi

Sumber/Source: BPS Kabupaten Buleleng / BPS - Statistics of Buleleng Regency

**Tabel**  
**Table** 12.6

**Produk Domestik Regional Bruto Atas Dasar Harga Konstan 2010 Menurut Jenis Pengeluaran di Kabupaten Buleleng (miliar rupiah), 2017–2021**  
**Gross Regional Domestic Product at 2010 Constant Market Prices by Type of Expenditure in Buleleng Regency (billion rupiahs), 2017–2021**

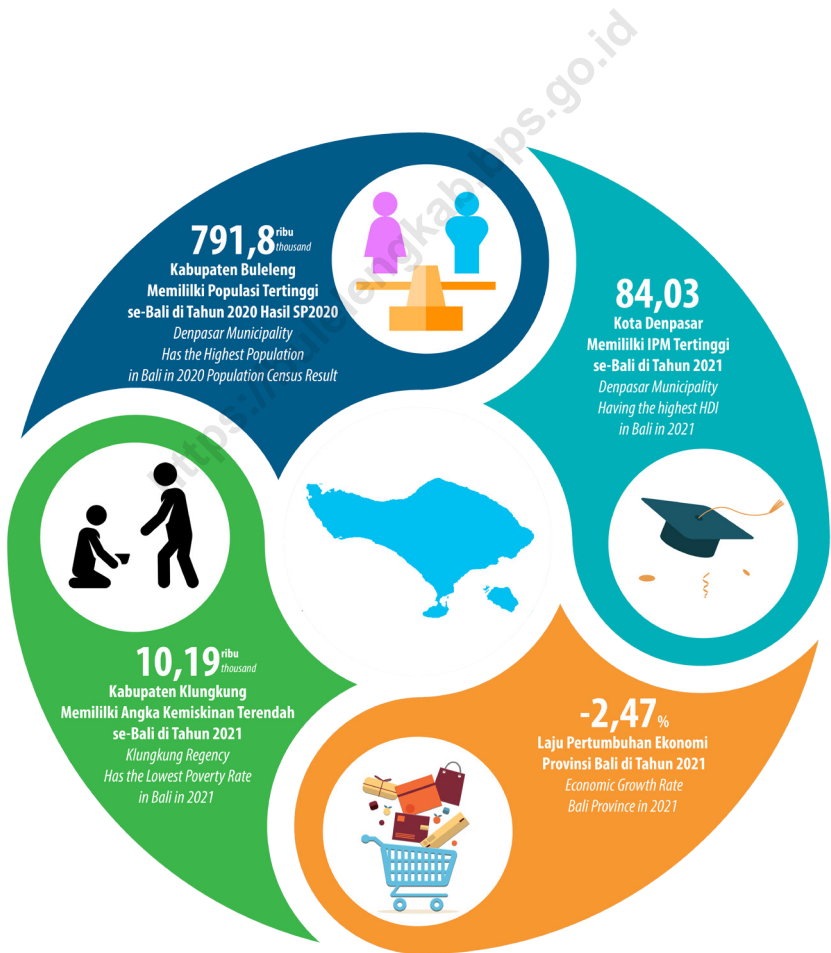
<b>Jenis Pengeluaran</b> <b>Type of Expenditure</b>	<b>2017</b>	<b>2018</b>	<b>2019</b>	<b>2020</b>	<b>2021</b>
(1)	(2)	(3)	(4)	(5)	(6)
Pengeluaran Konsumsi Rumah Tangga <i>Household Consumption Expenditure</i>	11.416,20	11.921,60	12.560,53	12.175,75	12.162,88
Pengeluaran Konsumsi LNPRT <i>NPISH Consumption Expenditure</i>	355,55	370,21	405,32	385,49	405,43
Pengeluaran Konsumsi Pemerintah <i>Government Consumption Expenditure</i>	2.172,39	2.260,58	2.398,22	2.397,96	2.371,94
Pembentukan Modal Tetap Bruto <i>Gross Fixed Capital Formation</i>	5.373,47	5.790,91	6.034,42	5.596,18	5.411,17
Perubahan Inventori <i>Changes in Inventories</i>	23,16	23,69	22,52	22,66	28,59
Net Ekspor Barang dan Jasa <i>Net Exports of Goods and Services</i>	1.682,83	1.834,46	2.004,31	1.488,13	1.417,73
<b>Produk Domestik Regional Bruto/Gross Regional Domestic Product</b>	<b>21.023,60</b>	<b>22.201,45</b>	<b>23.425,32</b>	<b>22.066,16</b>	<b>21.797,73</b>

Catatan/Note: 2020\*: Data bersifat sementara, 2021\*\*: Data bersifat sangat sementara  
 Perbedaan angka disebabkan karena PDRB pengeluaran belum rekonsiliasi

Sumber/Source: BPS Kabupaten Buleleng / BPS - Statistics of Buleleng Regency

# 13

## PERBANDINGAN ANTAR KABUPATEN/KOTA REGENCY/MUNICIPAL COMPARISON







**PENJELASAN TEKNIS**

1. Penduduk Indonesia adalah semua orang yang berdomisili di wilayah teritorial Indonesia selama 6 bulan atau lebih dan atau mereka yang berdomisili kurang dari 6 bulan tetapi bertujuan menetap.
2. Penduduk miskin adalah penduduk yang memiliki rata-rata pengeluaran per kapita per bulan dibawah Garis Kemiskinan. Untuk mengukur kemiskinan, BPS menggunakan konsep kemampuan memenuhi kebutuhan dasar (basic needs approach). Dengan pendekatan ini, kemiskinan dipandang sebagai ketidakmampuan dari sisi ekonomi untuk memenuhi kebutuhan dasar makanan dan bukan makanan yang diukur dari sisi pengeluaran. Metode yang digunakan adalah menghitung garis kemiskinan (GK), yang terdiri dari dua komponen yaitu Garis Kemiskinan Makanan (GKM) dan Garis Kemiskinan Non-Makan (GKNM). Penghitungan garis kemiskinan dilakukan secara terpisah untuk daerah perkotaan dan perdesaan.
3. Produk Domestik Bruto pada tingkat nasional serta Produk Domestik Regional Bruto (PDRB) pada tingkat regional (provinsi) menggambarkan kemampuan suatu wilayah untuk menciptakan nilai tambah

**TECHNICAL NOTES**

1. *The population of Indonesia are all residents of the entire territory of Indonesia who have stayed for six months or longer, and those who intended to stay more than six months even though their length of stay is less than six months.*
2. *A person whose expenditure per capita per month is below the poverty line is considered to be poor. To measure poverty, BPS-statistics Indonesia has used the concept of basic needs approach. Therefore, poverty is viewed as economic inability to fulfill food and non-food basic needs which are measured by consumption/expenditure. The method used is calculating poverty line, which consists of two components that are food poverty line (FPL) and non-food poverty line (NFPL). The poverty line was calculated separately for urban and rural areas.*
3. *The basic measure of the value added arising from economic activity is known as Gross Domestic Product at the national level and Gross Regional Domestic Product (GRDP) at the regional level (provinces/regencies/*

pada suatu waktu tertentu. Laju pertumbuhan PDRB adalah perubahan jumlah produksi di tahun ini dibandingkan tahun sebelumnya.

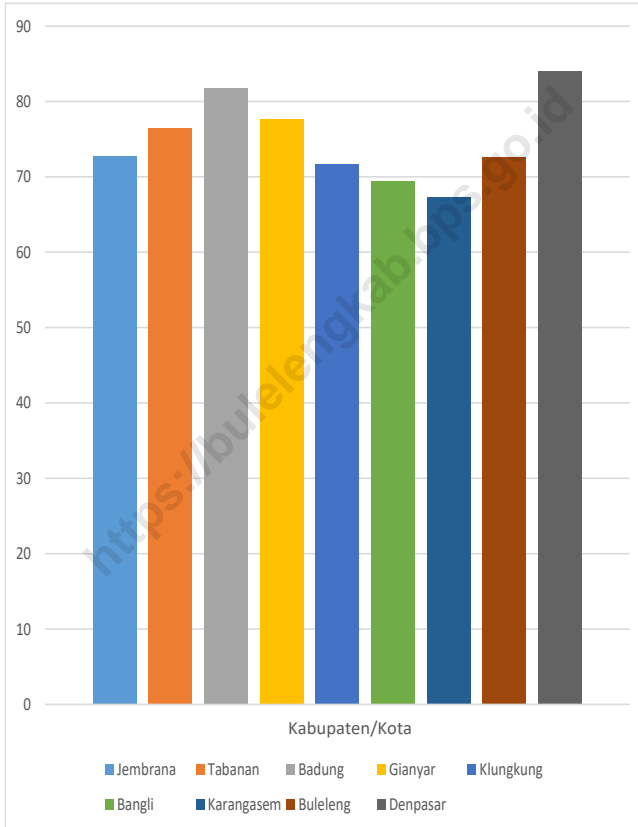
4. Indeks Pembangunan Manusia (IPM) menjelaskan bagaimana penduduk dapat mengakses hasil pembangunan dalam memperoleh pendapatan, kesehatan, pendidikan, dan sebagainya. IPM dibentuk oleh 3 (tiga) dimensi dasar: 1. Umur panjang dan hidup sehat; 2. Pengetahuan; 3. Standar hidup layak. IPM merupakan indikator penting untuk mengukur keberhasilan dalam upaya membangun kualitas hidup manusia (masyarakat/penduduk). IPM dapat menentukan peringkat atau level pembangunan suatu wilayah/negara. Bagi Indonesia, IPM merupakan data strategis karena selain sebagai ukuran kinerja Pemerintah, IPM juga digunakan sebagai salah satu alokator penentuan Dana Alokasi Umum (DAU).

*municipalities). The growth rate of GDRP is the changes in the number of productio this year compared to previous years.*

4. *The Human Development Index (HDI) explains how the population can access the results of development in obtaining income, health, education, and so on. HDI is formed by 3 (three) basic dimensions: 1. Long life and healthy life; 2. Knowledge; 3. A decent standard of living. HDI is an important indicator to measure success in efforts to build the quality of human life (community / population). HDI can determine the ranking or level of development of a region / country. For Indonesia, the HDI is a strategic data because in addition to being a measure of Government performance, the HDI is also used as one of the allocators for determining the General Allocation Fund.*

**Gambar** 13.1  
**Figures**

**Indeks Pembangunan Manusia Menurut Kabupaten/  
Kota di Provinsi Bali, 2021**  
*Human Development Index by Regency/Municipality in  
Bali Province, 2021*



Sumber/Source : BPS/BPS-Statistics Indonesia



**Tabel**  
**Table** 13.1**Jumlah Penduduk Menurut Kabupaten/Kota di Provinsi Bali (ribu), 2017–2021**  
**Population by Regency/Municipality in Bali Province (thousand), 2017–2021**

Kabupaten/Kota Regency/Municipality	2017	2018	2019	2020 <sup>1</sup>	2021 <sup>2</sup>
(1)	(2)	(3)	(4)	(5)	(6)
Jembrana	274,9	276,6	278,1	317,1	321,9
Tabanan	441,0	443,5	445,7	461,6	465,3
Badung	643,5	656,9	670,2	548,2	549,3
Gianyar	503,9	508,1	512,2	515,3	519,5
Klungkung	177,4	178,3	179,1	206,9	210,1
Bangli	225,1	226,2	227,3	258,7	262,5
Karangasem	412,8	414,8	416,6	492,4	500,8
Buleleng	653,6	657,2	660,6	791,8	806,6
Denpasar	914,3	930,6	947,1	725,3	726,6
<b>Provinsi Bali</b>	<b>4 246,5</b>	<b>4 292,2</b>	<b>4 336,9</b>	<b>4 317,4</b>	<b>4 362,7</b>

Catatan/Note: ...

Sumber/Source: BPS, Proyeksi Penduduk Indonesia 2010–2035/BPS-Statistics Indonesia, Indonesia Population Projection 2010–2035

<sup>1</sup>BPS, Sensus Penduduk (SP) 2020/BPS-Statistics Indonesia, 2020 Population Census<sup>2</sup>Hasil Proyeksi Penduduk Interim 2020–2023 (Pertengahan tahun/Juni) / The result of Interim Population Projection 2020–2023 (mid year/June)

**Tabel** 13.2  
**Table**

**Laju Pertumbuhan Produk Domestik Regional Bruto Atas Dasar Harga Konstan 2010 Menurut Kabupaten/Kota di Provinsi Bali (persen), 2017–2021**  
**Rate of Growth of Gross Regional Domestic Products at Constant 2010 Prices by Regency/Municipality in Bali Province (percent), 2017–2021**

Kabupaten/Kota Regency/Municipality	2017	2018	2019	2020	2021
(1)	(2)	(3)	(4)	(5)	(6)
Jembrana	5,28	5,59	5,56	- 4,98	- 0,65
Tabanan	5,37	5,71	5,58	- 6,17	- 1,97
Badung	6,08	6,73	5,81	- 16,55	- 6,74
Gianyar	5,46	6,01	5,62	- 8,40	- 1,07
Klungkung	5,32	5,48	5,42	- 6,38	- 0,23
Bangli	5,31	5,48	5,45	- 4,10	- 0,33
Karangasem	5,06	5,44	5,50	- 4,49	- 0,56
Buleleng	5,38	5,60	5,51	- 5,80	- 1,22
Denpasar	6,05	6,42	5,82	- 9,43	- 0,91
<b>Provinsi Bali</b>	<b>5,56</b>	<b>6,31</b>	<b>5,60</b>	<b>- 9,33</b>	<b>- 2,47</b>

Catatan/Note: ...  
Sumber/Source: BPS, berbagai sensus, survei dan sumber lain/BPS-Statistics Indonesia, various census, survey, and other sources

**Tabel**  
**Table** 13.3**Jumlah Penduduk Miskin Menurut Kabupaten/Kota di  
Provinsi Bali (ribu), 2017–2021**  
**Number of Poor Population by Regency/Municipality in Bali  
Province (thousand), 2017–2021**

Kabupaten/Kota Regency/Municipality	2017	2018	2019	2020	2021
(1)	(2)	(3)	(4)	(5)	(6)
Jembrana	14,78	14,35	13,55	12,60	14,24
Tabanan	21,66	19,77	18,74	19,11	23,11
Badung	13,16	12,97	11,89	13,75	18,52
Gianyar	22,42	21,26	19,85	21,01	25,36
Klungkung	11,15	10,43	9,66	8,76	10,19
Bangli	11,76	11,05	10,08	9,56	11,68
Karangasem	27,02	26,02	25,99	24,69	28,52
Buleleng	37,48	35,20	34,26	35,25	40,92
Denpasar	20,70	20,72	19,83	20,48	29,41
<b>Provinsi Bali</b>	<b>180,13</b>	<b>171,76</b>	<b>163,85</b>	<b>165,19</b>	<b>201,97</b>

Catatan/Note: ...

Sumber/Source: BPS/BPS-Statistics Indonesia



**Tabel**  
**Table** 13.4

**Indeks Pembangunan Manusia Menurut Kabupaten/Kota  
di Provinsi Bali, 2017–2021**  
*Human Development Index by Regency/Municipality in Bali  
Province, 2017–2021*

Kabupaten/Kota Regency/Municipality	2017	2018	2019	2020	2021
(1)	(2)	(3)	(4)	(5)	(6)
Jembrana	70,72	71,65	72,35	72,36	72,75
Tabanan	74,86	75,45	76,16	76,17	76,45
Badung	80,54	80,87	81,59	81,60	81,83
Gianyar	76,09	76,61	77,14	77,36	77,70
Klungkung	70,13	70,90	71,71	71,73	71,75
Bangli	68,24	68,96	69,35	69,36	69,37
Karangasem	65,57	66,49	67,34	67,35	67,36
Buleleng	71,11	71,70	72,30	72,55	72,56
Denpasar	83,01	83,30	83,68	83,93	84,03
<b>Provinsi Bali</b>	<b>74,30</b>	<b>74,77</b>	<b>75,38</b>	<b>75,50</b>	<b>75,69</b>

Catatan/Note: ...

Sumber/Source: BPS/BPS-Statistics Indonesia

**ST2023**

**SENSUS PERTANIAN**

**BerAKHLAK**

Berorientasi Pelayanan Akuntabel Kompeten  
Harmonis Loyal Adaptif Kolaboratif

# DATA

MENCERDASKAN BANGSA

*Enlighten The Nation*



**BADAN PUSAT STATISTIK  
KABUPATEN BULELENG**

***BPS-Statistics of Buleleng Regency***

Jl. Dewi Sartika No 19 Singaraja, Buleleng - Bali

Telp: (0362)22145, Fax: (0362)29747

Homepage: <http://bulelengkab.bps.go.id>,

Email: [bps5108@bps.go.id](mailto:bps5108@bps.go.id)

ISSN 0215-5389

