

# Kabupaten KARANGASEM DALAM ANGKA *Karangasem Regency In Figures* 2022



**BADAN PUSAT STATISTIK  
KABUPATEN KARANGASEM**  
*BPS-Statistics of Karangasem Regency*

**Kabupaten**  
**KARANGASEM DALAM ANGKA**  
*Karangasem Regency In Figures*  
**2022**



**Kabupaten Karangasem DALAM ANGKA**  
***Karangasem Regency in Figures***  
**2022**

ISSN: 0215-5567

No. Publikasi/*Publication Number*: 51070.2202

Katalog /*Catalog*: 1102001.5107

Ukuran Buku/*Book Size*: 14,8 cm x 21 cm

Jumlah Halaman/*Number of Pages* : xlv + 376 hal/*pages*

Naskah/*Manuscript*:

BPS Kabupaten Karangasem

*BPS-Statistics of Karangasem Regency*

Penyunting/*Editor*:

BPS Kabupaten Karangasem

*BPS-Statistics of Karangasem Regency*

Desain Kover/*Cover Design*:

Seksi Integrasi Pengolahan dan Diseminasi Statistik

*Section of Integration Processing and Statistics Dissemination*

Ilustrasi Kover/*Cover Illustration*:

Pura Besakih/ *Besakih Temple*

Diterbitkan oleh/*Published by*:

©BPS Kabupaten Karangasem/*BPS-Statistics of Karangasem Regency*

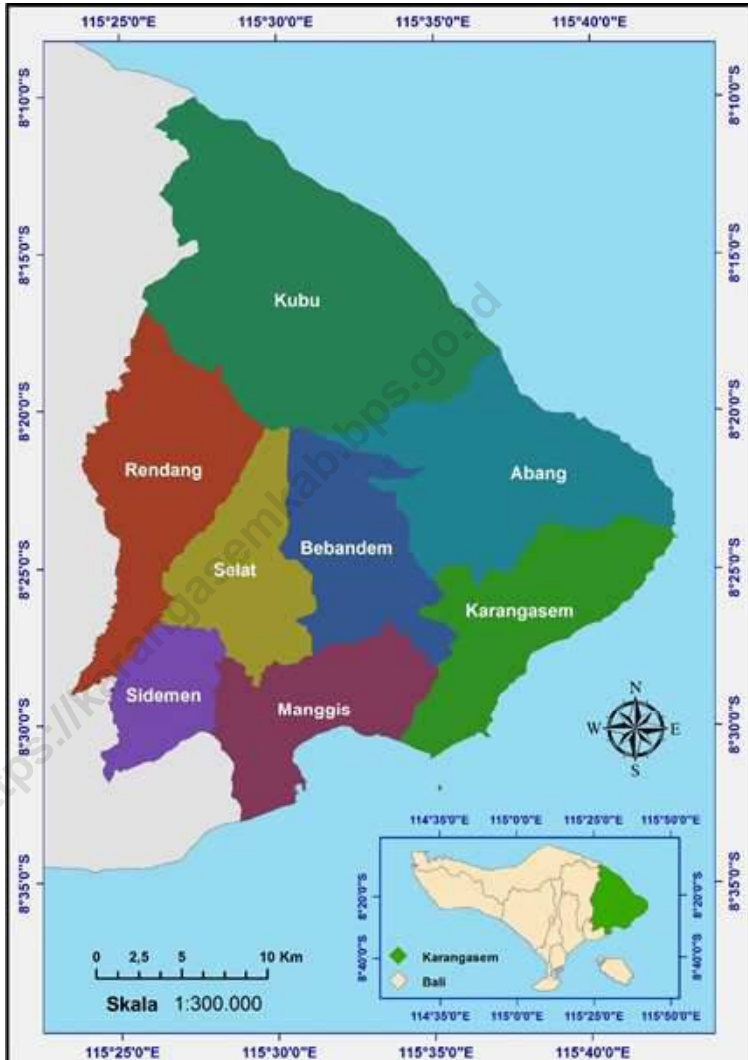
Dicetak oleh/*Printed by*:

Wipra Print

Dilarang mengumumkan, mendistribusikan, mengomunikasikan, dan/atau menggandakan sebagian atau seluruh isi buku ini untuk tujuan komersil tanpa izin tertulis dari Badan Pusat Statistik.

*Prohibited to announce, distribute, communicate, and/or copy part or all of this book for commercial purpose without permission from BPS-Statistics Indonesia.*

**PETA WILAYAH KABUPATEN KARANGASEM**  
**MAP OF KARANGASEM REGENCY**





**KEPALA BPS KABUPATEN KARANGASEM**  
**CHIEF STATISTICIAN OF KARANGASEM REGENCY**



**KOMANG BAGUS PAWASTRA, SE.,MT.,MA.**





## KATA PENGANTAR

Buku “Kabupaten Karangasem Dalam Angka 2022” ini merupakan publikasi tahunan yang diterbitkan oleh Badan Pusat Statistik Kabupaten Karangasem. Publikasi ini merupakan lanjutan dari publikasi tahun sebelumnya yang memuat berbagai macam data dan informasi tentang keadaan geografi dan iklim, ciri dan keadaan sosial ekonomi penduduk, serta kondisi sosial dan perekonomian Karangasem.

Publikasi ini dapat terwujud berkat kerja sama dan bantuan dari berbagai pihak, baik instansi pemerintah maupun swasta. Kepada semua pihak yang telah memberikan bantuan, disampaikan penghargaan dan ucapan terima kasih yang sebesar-besarnya.

Walaupun publikasi ini telah dipersiapkan sebaik-baiknya, kekurangan dan kesalahan sangat mungkin terjadi. Untuk perbaikan publikasi ini di masa mendatang, tanggapan dan saran-saran yang bersifat konstruktif dari para pemakai sangat diharapkan.

Amlapura, Februari 2022  
Kepala BPS  
Kabupaten Karangasem

**KOMANG BAGUS PAWASTRA, SE.,MT.,MA.**





## **PREFACE**

*The book "Karangasem Regency in Figures 2022" is an annual publication published by the Central Bureau of Statistics of Karangasem. This publication is a continuation of the publication of the previous year which includes a wide variety of data and information on the state of geography and climate, characteristics and socio-economic circumstances of the population, as well as social and economic conditions of Karangasem.*

*This publication can be realized thanks to the cooperation and assistance from various parties, both government and private agencies. To all those who have provided support, appreciation and gratitude profusely. Although this publication has been prepared as well as possible, shortcomings and mistakes are likely. To repair this publication in the future, comments and suggestions are constructive of users is expected.*

*Amlapura, February 2022  
Chief Statistician of  
Karangasem Regency*

**KOMANG BAGUS PAWASTRA, SE.,MT.,MA.**

## DAFTAR ISI / CONTENTS

	Halaman Page
Kata Pengantar/ <i>Preface</i> .....	vii
Daftar Isi/ <i>Contents</i> .....	ix
Daftar Tabel/ <i>List of Tables</i> .....	xi
Daftar Gambar/ <i>List of Figures</i> .....	xxxv
Penjelasan Umum/ <i>Explanatory Notes</i> .....	xxxix
Daftar Singkatan/ <i>List of Abbreviations</i> .....	xli
Statistik Kunci/ <i>Key Statistics</i> .....	xlili
1. Geografi dan Iklim/ <i>Geography and Climate</i> .....	1
2. Pemerintahan/ <i>Government</i> .....	22
3. Penduduk dan Ketenagakerjaan/ <i>Population and Employment</i> .....	64
4. Sosial dan Kesejahteraan Rakyat/ <i>Social and Welfare</i> .....	87
5. Pertanian, Kehutanan, Peternakan, dan Perikanan/ <i>Agriculture, Forestry, Livestock, and Fishery</i> .....	187
6. Industri, Pertambangan, dan Energi/ <i>Industry, Mining, and Energy</i> .....	263
7. Pariwisata/ <i>Tourism</i> .....	283
8. Transportasi dan Komunikasi/ <i>Transportation and Communication</i> .....	292
9. Perbankan, Koperasi, dan Harga-harga/ <i>Banking, Cooperative, dan Prices</i> .....	308
10. Pengeluaran Penduduk/ <i>Population Expenditure</i> .....	329
11. Perdagangan/ <i>Trade</i> .....	339
12. Sistem Neraca Regional/ <i>System of Regional Accounts</i> .....	347
13. Perbandingan Antar Kabupaten/Kota/ <i>Regency/Municipal Comparison</i> .....	367



## DAFTAR TABEL/LIST OF TABLES

Halaman  
Page

<b>1.</b>	<b>GEOGRAFI DAN IKLIM/GEOGRAPHY AND CLIMATE</b>	
<b>1.1</b>	<b>KEADAAN GEOGRAFI</b>	
	<b>GEOGRAPHY CONDITION</b>	
1.1.1	Luas Daerah dan Jumlah Pulau Menurut Kecamatan di Kabupaten Karangasem, 2021 <i>Total Area and Number of Islands by Subdistrict in Karangasem Regency, 2021</i> .....	7
1.1.2	Tinggi Wilayah dan Jarak ke Ibukota Kabupaten Menurut Kecamatan di Kabupaten Karangasem, 2021 <i>Altitude and Distance to the Capital of Regency by Subdistrict in Karangasem Regency, 2021</i> .....	9
1.1.3	Luas Wilayah Kabupaten Karangasem Menurut Kemiringan Lereng Dirinci per Kecamatan, 2021 <i>Area of Karangasem Regency by Slope Resambling by Subdistrict, 2021</i> .....	10
1.1.4	Luas Wilayah Kabupaten Karangasem Menurut Ketinggian Dirinci per Kecamatan, 2021 <i>Area of Karangasem Regency by Altitude by Subdistrict, 2021</i> .....	11
1.1.5	Luas Wilayah Kabupaten Karangasem Menurut Kedalaman Efektif Dirinci per Kecamatan , 2021 <i>Area of Karangasem Regency by Efective Depth by Subdistrict, 2021...</i>	12
1.1.6	Luas Wilayah Kabupaten Karangasem Menurut Tekstur Tanah dan Kecamatan, 2021 <i>Area of Karangasem Regency by Land Texture and Subdistrict, 2021....</i>	13
1.1.7	Nama dan Panjang Sungai di Kabupaten Karangasem, 2021 <i>Name and Length of Rivers at Karangasem Regency, 2021</i> .....	15
1.1.8	Banyaknya Penerbitan Sertifikat Tanah menurut Jenis Sertifikat, 2021 <i>The number of Land Certificate Issuance by Type Certificate , 2021</i> .....	17

**1.2 KEADAAN IKLIM**

**CLIMATE CONDITION**

1.2.1 Pengamatan Unsur Iklim Menurut Bulan di Stasiun Karangasem, 2020  
*Observation of Climate Elements By Months at Karangasem Station, 2020* ..... 18

**2. PEMERINTAHAN/GOVERNMENT**

**2.1 WILAYAH ADMINISTRATIF**

**ADMINISTRATIVE AREA**

2.1.1 Jumlah Desa<sup>1</sup>/Kelurahan Menurut Kecamatan di Kabupaten Karangasem, 2017-2021  
*Number of Villages<sup>1</sup>/Kelurahan by Subdistrict in Karangasem Regency, 2017–2021* ..... 28

**2.2 DEWAN PERWAKILAN RAKYAT DAERAH**

**REGIONAL HOUSE OF REPRESENTATIVE**

2.2.1 Jumlah Anggota Dewan Perwakilan Rakyat Daerah Menurut Partai Politik dan Jenis Kelamin di Kabupaten Karangasem, 2021  
*Number of Regional House of Representatives's Members by Political Parties and Sex in Karangasem Regency 2021* ..... 29

2.2.2 Jumlah Anggota DPRD Kabupaten Karangasem Menurut Fraksi dan Komisi, 2019-2024  
*Number of Karangasem Regency Representative Members by Fraction and Commissary, 2019-2024* ..... 30

2.2.3 Jumlah dan Jenis Kegiatan DPRD Kabupaten Karangasem, 2021  
*Number and Kind of Representative Activities of Karangasem Regency, 2021* ..... 32

2.2.4 Jumlah Keputusan DPRD Kabupaten Karangasem, 2021  
*Number of Representative Decision of Karangasem Regency, 2021* ..... 33

## 2.3 SUMBER DAYA MANUSIA

### HUMAN RESOURCES

2.3.1	Jumlah Pegawai Negeri Sipil Menurut Jabatan dan Jenis Kelamin di Kabupaten Karangasem, Desember 2020 dan Desember 2021 <i>Number of Civil Servants by Occupation and Sex in Karangasem Regency, December 2020 dan December 2021</i> .....	34
2.3.2	Jumlah Pegawai Negeri Sipil Menurut Tingkat Pendidikan dan Jenis Kelamin di Kabupaten Karangasem, Desember 2020 dan Desember 2021 <i>Number of Civil Servants by Educational Level and Sex in Karangasem Regency, Desember 2020 dan Desember 2021</i> .....	36
2.3.3	Jumlah Pegawai Negeri Sipil Menurut Tingkat Kepangkatan dan Jenis Kelamin di Kabupaten Karangasem, Desember 2020 dan Desember 2021 <i>Number of Civil Servants by Hierarchy and Sex in Karangasem Regency, December 2020 and December 2021</i> .....	38
2.3.4	Jumlah Pegawai Negeri Sipil Kementerian Agama Menurut Jabatan dan Jenis Kelamin di Kabupaten Karangasem, Desember 2021 <i>Number of Religious Affairs Ministry Civil Servants by Occupation and Sex in Karangasem Regency, December 2021</i> .....	40
2.3.5	Jumlah Pegawai Negeri Sipil Kementerian Agama Menurut Tingkat Pendidikan dan Jenis Kelamin di Kabupaten Karangasem, Desember 2021 <i>Number of Religious Affairs Ministry Civil Servants by Educational Level and Sex in Karangasem Regency, December 2021</i> .....	41
2.3.6	Jumlah Pegawai Negeri Sipil Kementerian Agama Menurut Tingkat Kepangkatan di Kabupaten Karangasem, Desember 2021 <i>Number of Religious Affairs Ministry Civil Servants by Hierarchy in Karangasem Regency, December 2021</i> .....	42
2.3.7	Jumlah Pegawai Negeri Sipil Polres Karangasem Menurut Jabatan dan Jenis Kelamin di Kabupaten Karangasem, Desember 2021 <i>Number of Karangasem Police Resort Civil Servants by Occupation and Sex in Karangasem Regency, December 2021</i> .....	43

2.3.8	Jumlah Pegawai Negeri Sipil Polres Karangasem Menurut Tingkat Pendidikan dan Jenis Kelamin di Kabupaten Karangasem, Desember 2021 <i>Number of Karangasem Police Resort Civil Servants by Educational Level and Sex in Karangasem Regency, December 2021</i> .....	44
2.3.9	Jumlah Pegawai Negeri Sipil Polres Karangasem Menurut Tingkat Kepangkatan dan Jenis Kelamin di Kabupaten Karangasem, Desember 2021 <i>Number of Karangasem Police Resort Civil Servants by Hierarchy and Sex in Karangasem Regency, December 2021</i> .....	45
2.3.10	Jumlah Pegawai Negeri Sipil Pengadilan Agama Menurut Jabatan dan Jenis Kelamin di Kabupaten Karangasem, Desember 2021 .....	46
2.3.11	Jumlah Pegawai Negeri Sipil Pengadilan Agama Menurut Tingkat Pendidikan dan Jenis Kelamin di Kabupaten Karangasem, Desember 2021 <i>Number of Religious Court Civil Servants by Educational Level and Sex in Karangasem Regency, December 2021</i> .....	47
2.3.12	Jumlah Pegawai Negeri Sipil Pengadilan Agama Menurut Tingkat Kepangkatan dan Jenis Kelamin di Kabupaten Karangasem, Desember 2021 <i>Number of Religious Court Civil Servants by Hierarchy and Sex in Karangasem Regency, December 2021</i> .....	48
2.3.13	Jumlah Pegawai Negeri Sipil Kodim 1623/Karangasem Menurut Jabatan dan Jenis Kelamin di Kabupaten Karangasem, Desember 2021 <i>Number of Kodim 1623/Karangasem Civil Servants by Occupation and Sex in Karangasem Regency, December 2021</i> .....	49
2.3.14	Jumlah Pegawai Negeri Sipil Kodim 1623/ Karangasem Menurut Tingkat Pendidikan dan Jenis Kelamin di Kabupaten Karangasem, Desember 2021 <i>Number of Kodim 1623/Karangasem Civil Servants by Educational Level and Sex in Karangasem Regency, December 2021</i> .....	50

2.3.15	Jumlah Pegawai Negeri Sipil Kodim 1623/Karangasem Menurut Tingkat Kepangkatan dan Jenis Kelamin di Kabupaten Karangasem, Desember 2021 <i>Number of Kodim 1623/Karangasem Civil Servants by Hierarchy and Sex in Karangasem Regency, December 2021 .....</i>	51
2.3.16	Jumlah Pegawai Negeri Sipil Kejaksaan Negeri Karangasem Menurut Jabatan dan Jenis Kelamin di Kabupaten Karangasem, Desember 2021 <i>Number of State Judiciary of Karangasem Civil Servants by Occupation and Sex in Karangasem Regency, December 2021 .....</i>	52
2.3.17	Jumlah Pegawai Negeri Sipil Kejaksaan Negeri Karangasem Menurut Tingkat Pendidikan dan Jenis Kelamin di Kabupaten Karangasem, Desember 2021 <i>Number of State Judiciary of Karangasem Civil Servants by Educational Level and Sex in Karangasem Regency, December 2021 ....</i>	54
2.3.18	Jumlah Pegawai Negeri Sipil Kejaksaan Negeri Karangasem Menurut Tingkat Kepangkatan dan Jenis Kelamin di Kabupaten Karangasem, Desember 2021 <i>Number of State Judiciary of Karangasem Civil Servants by Hierarchy and Sex in Karangasem Regency, December 2021 .....</i>	56
2.3.19	Jumlah Pegawai Negeri Sipil Badan Pusat Statistik Menurut Jabatan dan Jenis Kelamin di Kabupaten Karangasem, Desember 2021 <i>Number of Central Statistics Agency Civil Servants by Occupation and Sex in Karangasem Regency, December 2021 .....</i>	57
2.3.20	Jumlah Pegawai Negeri Sipil Badan Pusat Statistik Menurut Tingkat Pendidikan dan Jenis Kelamin di Kabupaten Karangasem, Desember 2021 <i>Number of Central Statistics Agency Civil Servants by Educational Level and Sex in Karangasem Regency, December 2021 .....</i>	58
2.3.21	Jumlah Pegawai Negeri Sipil Badan Pusat Statistik Menurut Tingkat Kepangkatan dan Jenis Kelamin di Kabupaten Karangasem, Desember 2021 <i>Number of Central Statistics Agency Civil Servants by Hierarchy and Sex in Karangasem Regency, December 2021 .....</i>	59



**2.4 KEUANGAN PEMERINTAH**  
**GOVERNMENT FINANCE**

2.4.1	Realisasi Pendapatan Pemerintah Kabupaten Karangasem Menurut Jenis Pendapatan (ribu rupiah), 2021 <i>Actual Karangasem Regency Government Revenues by Kind of Revenues (thousand rupiahs), 2021 .....</i>	60
2.4.2	Realisasi Belanja Pemerintah Kabupaten Karangasem Menurut Jenis Belanja (ribu rupiah), 2021 <i>Actual Karangasem Regency Government Expenditures by Kind of Expenditures (thousand rupiahs), 2021 .....</i>	61

**3. PENDUDUK DAN KETENAGAKERJAAN/**  
**POPULATION AND EMPLOYMENT**

**3.1 PENDUDUK**  
**POPULATION**

3.1.1	Penduduk, Laju Pertumbuhan Penduduk per Tahun, Distribusi Persentase Penduduk, Kepadatan Penduduk, Rasio Jenis Kelamin Penduduk Menurut Kecamatan di Kabupaten Karangasem, 2021 <i>Population, Annual Population Growth Rate, Percentage Distribution of Population, Population Density, and Population Sex Ratio by Subdistrict in Karangasem Regency, 2021 .....</i>	73
-------	---	----

**3.2 KETENAGAKERJAAN**  
**EMPLOYMENT**

3.2.1	Jumlah Penduduk Berumur 15 Tahun Keatas Menurut Jenis Kegiatan Selama Seminggu yang Lalu di Kabupaten Karangasem, 2021 <i>Population Aged 15 Years and Over by Type of Activity During The Previous Week in Karangasem Regency, 2021 .....</i>	76
3.2.2	Penduduk Berumur 15 Tahun ke Atas Menurut Pendidikan Tertinggi yang Ditamatkan dan Jenis Kegiatan Selama Seminggu yang Lalu di Kabupaten Karangasem, 2021 <i>Population 15 Years of Age and Over by Educational Attainment and Type of Activity During the Previous Week in Karangasem Regency, 2021 .....</i>	77

3.2.3	Penduduk Berumur 15 Tahun Ke Atas yang Bekerja Selama Seminggu yang Lalu Menurut Status Pekerjaan Utama dan Jenis Kelamin di Kabupaten Karangasem, 2021 <i>Population 15 Years of Age and Over who Worked During The Previous Week by Main Employment Status and Sex in Karangasem Regency, 2021</i> .....	79
3.2.4	Jumlah dan Persentase Penduduk 15 Tahun ke Atas yang Bekerja Menurut Lapangan Pekerjaan di Kabupaten Karangasem, 2021 <i>Number and Percentage of Population Ages 15 Years Who Worked By Kind Industrial Original in Karangasem Regency, 2021</i> .....	80
3.2.5	Penduduk Berumur 15 Tahun ke Atas yang Bekerja Selama Seminggu yang Lalu menurut Lapangan Pekerjaan Utama dan Rata-rata Upah/Pendapatan Bersih Sebulan Pekerja Formal dan Informal di Kabupaten Karangasem, 2021 <i>Population 15 Years of Age and Over who Worked During by Main Industry, Average of Net Wage/Income per Month of Formal<sup>1</sup> and Informal<sup>2</sup> Employee in Karangasem Regency, 2021</i> .....	82
3.2.6	Tingkat Pengangguran Terbuka (TPT) dan Tingkat Partisipasi Angkatan Kerja (TPAK) di Kabupaten Karangasem, 2017-2020 <i>Unemployment Rate (UR) and Labor Force Participation Rate (LFPR) in Karangasem Regency, 2017-2020</i> .....	83
3.2.7	Pencari Kerja Terdaftar, Lowongan Kerja Terdaftar, dan Penempatan/Pemenuhan Tenaga Kerja Menurut Jenis Kelamin di Kabupaten Karangasem, 2021 <i>Number of Registered Job Applicants, Registered Job Vacancies, and Placement of Workers by Sex in Karangasem Regency, 2021</i> .....	84
3.2.8	Upah Minimum di Kabupaten Karangasem (Rp), 2018-2022 <i>Minimum Wage in Karangasem Regency (Rp), 2018-2022</i> .....	85

**4. SOSIAL DAN KESEJAHTERAAN RAKYAT/SOCIAL AND WELFARE**

**4.1 PENDIDIKAN**

**EDUCATION**

4.1.1	Jumlah Sekolah, Guru, dan Murid Taman Kanak-Kanak (TK) di Bawah Kementerian Pendidikan dan Kebudayaan Menurut Kecamatan di Kabupaten Karangasem, 2020/2021 dan 2021/2022 <i>Number of Schools, Teachers, and Pupils in Kindergarten Under The Ministry of Education and Culture by Subdistrict in Karangasem Regency, 2020/2021 dan 2021/2022</i> .....	101
4.1.2	Jumlah Sekolah, Guru, dan Murid Raudatul Athfal (RA) <sup>1</sup> di Bawah Kementerian Agama Menurut Kecamatan di Kabupaten Karangasem, 2020/2021 dan 2021/2022 <i>Number of Schools, Teachers, and Pupils in Raudatul Athfal (RA)' Under The Ministry of Religious Affairs by Subdistrict in Karangasem Regency, 2020/2021 dan 2021/2022</i> .....	104
4.1.3	Jumlah Sekolah, Guru, dan Murid Sekolah Dasar (SD) di Bawah Kementerian Pendidikan dan Kebudayaan Menurut Kecamatan di Kabupaten Karangasem, 2020/2021 dan 2021/2022 <i>Number of Schools, Teachers, and Pupils in Primary Schools Under The Ministry of Education and Culture by Subdistrict in Karangasem Regency, 2020/2021 dan 2021/2022</i> .....	105
4.1.4	Jumlah Sekolah, Guru, dan Murid Madrasah Ibtidaiyah (MI) di Bawah Kementerian Agama Menurut Kecamatan Menurut Kecamatan di Kabupaten Karangasem, 2020/2021 dan 2021/2022 <i>Number of Schools, Teachers, and Pupils in Madrasah Ibtidaiyah (MI) Under The Ministry of Religious Affairs by Subdistrict in Karangasem Regency, 2020/2021 dan 2021/2022</i> .....	108
4.1.5	Jumlah Sekolah, Guru, dan Murid Sekolah Menengah Pertama (SMP) di Bawah Kementerian Pendidikan dan Kebudayaan Menurut Kecamatan di Kabupaten Karangasem, 2020/2021 dan 2021/2022 <i>Number of Schools, Teachers, and Pupils in Lower Secondary Schools Under The Ministry of Education and Culture by Subdistrict in Karangasem Regency, 2020/2021 dan 2021/2022</i> .....	111

4.1.6	<p>Jumlah Sekolah, Guru, dan Murid Madrasah Tsanawiyah (MTs) di Bawah Kementerian Agama Menurut Kecamatan di Kabupaten Karangasem, 2020/2021 dan 2021/2022 <i>Number of Schools, Teachers, and Pupils in Madrasah Tsanawiyah (MTs) Under The Ministry of Religious Affairs by Subdistrict in Karangasem Regency, 2020/2021 dan 2021/2022</i> .....</p>	114
4.1.7	<p>Jumlah Sekolah, Guru, dan Murid Sekolah Menengah Atas (SMA) di Bawah Kementerian Pendidikan dan Kebudayaan Menurut Kecamatan di Kabupaten Karangasem, 2020/2021 dan 2021/2022 <i>Number of Schools, Teachers, and Pupils in Upper Secondary Schools Under The Ministry of Education and Culture by Subdistrict in Karangasem Regency, 2020/2021 dan 2021/2022</i> .....</p>	117
4.1.8	<p>Jumlah Sekolah, Guru, dan Murid Sekolah Menengah Kejuruan (SMK) di Bawah Kementerian Pendidikan dan Kebudayaan Menurut Kecamatan di Kabupaten Karangasem, 2020/2021 dan 2021/2022 <i>Number of Schools, Teachers, and Pupils in Vocational High Schools Under The Ministry of Education and Culture by Subdistrict in Karangasem Regency, 2020/2021 dan 2021/2022</i> .....</p>	120
4.1.9	<p>Jumlah Sekolah, Guru, dan Murid Madrasah Aliyah (MA) di Bawah Kementerian Agama Menurut Kecamatan di Kabupaten Karangasem, 2020/2021 dan 2021/2022 <i>Number of Schools, Teachers, and Pupils in Madrasah Aliyah (MA) Under the Ministry of Religious Affairs by Subdistrict in Karangasem Regency, 2020/2021 dan 2021/2022</i> .....</p>	123
4.1.10	<p>Jumlah Sekolah, Guru, dan Murid Sekolah Luar Biasa (SLB) Menurut Kecamatan di Kabupaten Karangasem, 2020/2021 dan 2021/2022 <i>Number of Schools, Teachers, and Pupils of Special Needs School by Subdistrict in Karangasem Regency , 2020/2021 dan 2021/2022</i>.....</p>	126
4.1.11	<p>Jumlah Murid Sekolah Luar Biasa (SLB) Menurut Kecamatan dan Ketunaan di Kabupaten Karangasem, 2020/2021 dan 2021/2022 <i>Number of Pupils of Special Needs School by Subdistrict and Disability in Karangasem Regency , 2020/2021 dan 2021/2022</i>.....</p>	118

4.1.12	Jumlah Desa <sup>1</sup> /Kelurahan yang Memiliki Fasilitas Sekolah Menurut Kecamatan dan Tingkat Pendidikan di Kabupaten Karangasem, 2019– 2021 <i>Number of Villages<sup>1</sup>/Kelurahan Having Educational Facilities by Subdistrict and Educational Level in Karangasem Regency, 2019– 2021</i> .....	130
4.1.13	Angka Partisipasi Murni (APM) dan Angka Partisipasi Kasar (APK) Menurut Jenjang Pendidikan <sup>1</sup> di Kabupaten Karangasem, 2020 dan 2021 <i>Net Participation Rates and Gross Participation Rates by Educational Level<sup>1</sup> in Karangasem Regency, 20120 and 2021</i> .....	135
4.1.14	Persentase Penduduk Berumur 15 Tahun ke Atas yang Melek Huruf Menurut Kelompok Umur di Kabupaten Karangasem, 2020 dan 2021 <i>Percentage of Literate People Aged 15 Years and Over by Age Group in Karangasem Regency, 2020 and 2021</i> .....	136
<b>4.2</b>	<b>KESEHATAN</b>	
	<b>HEALTH</b>	
4.2.1	Jumlah Desa <sup>1</sup> /Kelurahan Yang Memiliki Sarana Kesehatan Menurut Kecamatan di Kabupaten Karangasem, 2019–2021 <i>Number of Villages<sup>1</sup>/Kelurahan Having Health Facilities by Subdistrict in Karangasem Regency, 2019–2021</i> .....	137
4.2.2	Jumlah Tenaga Kesehatan Menurut Kecamatan di Kabupaten Karangasem, 2021 <i>Number of Medical Personnel by Subdistrict in Karangasem Regency, 2021</i> .....	143
4.2.3	Jumlah Rumah Sakit Umum, Rumah Sakit Khusus, Rumah Sakit/ Rumah Bersalin, Puskesmas, Klinik/Balai Kesehatan, Posyandu, dan Polindes Menurut Kecamatan di Kabupaten Karangasem, 2020 dan 2021 .....	
	<i>Number of General Hospital, Special Hospital, Maternity Hospital and Public Health Center, Medical Clinic, Integrated Service Post, Village maternity Cottage by Subdistrict in Karangasem Regency, 2020 and 2021</i> .....	144

4.2.4	Kegiatan Unit Transfusi Darah PMI Cabang Karangasem di Kabupaten Karangasem, 2021 <i>Indonesian Red Cross (PMI) Blood Transfusion Unit Activity in Karangasem Regency, 2021</i> .....	147
4.2.5	Pengadaan dan Pengeluaran Darah Lengkap serta Komponen Darah dari PMI Cabang Karangasem di Kabupaten Karangasem, 2021 <i>Levying and Expenditure of Complete Blood and Blood Component from Indonesian Red Cross in Karangasem Regency, 2021</i> .....	148
4.2.6	Banyaknya Anggota PMI Cabang Karangasem Menurut Jenis Keanggotaan di Kabupaten Karangasem, 2017-2021 <i>Number of Indonesian Red Cross Member in Karangasem Sort by Kind of Membership in Karangasem Regency, 2017-2021</i> .....	150
4.2.7	Hasil Pungutan Bulan Dana PMI Cabang Karangasem (Rp) di Kabupaten Karangasem, 2021 <i>Result of Collecting Indonesian Red Cross Fund Month (Rp)in Karangasem Regency, 2021</i> .....	151
4.2.8	Kegiatan Penanggulangan Bencana PMI Cabang Karangasem di Kabupaten Karangasem, 2021 <i>Indonesian Red Cross Disaster Overcoming Activity in Karangasem Regency, 2021</i> .....	152
4.2.9	Bantuan Pemerintah Daerah Kepada PMI Karangasem dalam Bentuk Dana Belanja Hibah di Kabupaten Karangasem, 2017-2021 <i>Supporting of Karangasem Local Government to Indonesian Red Cross Karangasem in Form Spending Grant Funds in Karangasem Regency, 2017-2021</i> .....	153
4.2.10	Jumlah Akseptor Aktif menurut Metode Kontrasepsi yang Digunakan dan Kecamatan di Kabupaten Karangasem, 2020 <i>Number of Active Acceptor by Contraceptive Method Used and District in Karangasem Regency, 2020</i> .....	154
<b>4.3</b>	<b>AGAMA DAN SOSIAL LAINNYA</b> <b>RELIGION AND OTHER SOCIAL AFFAIRS</b>	
4.3.1	Jumlah Penduduk Menurut Kecamatan dan Agama yang Dianut di Kabupaten Karangasem, 2021 <i>Population by Subdistrict and Religion in Karangasem Regency, 2021.</i>	156

4.3.2	Jumlah Tempat Peribadatan Menurut Kecamatan di Kabupaten Karangasem, 2021 <i>Number of Places of Worship by Subdistrict in Karangasem Regency, 2021</i> .....	157
4.3.3	Jumlah Nikah, Talak, Cerai, dan Rujuk di Kabupaten Karangasem, 2017 - 2021 <i>Number of Wedding, Divorce, Met Again in Karangasem Regency, 2017 - 2021</i> .....	158
4.3.4	Jumlah Umat, Tempat Peribadatan, dan Pemuka Agama Menurut Kecamatan di Kabupaten Karangasem, 2021 <i>Number of People, Places of Worship, and Prominent Religion by Religion in Karangasem Regency, 2021</i> .....	159
4.3.5	Jumlah Haji yang Berangkat ke Tanah Suci di Kabupaten Karangasem, 2021 <i>Number of Haji who went to holy Land in Karangasem Regency, 2021</i> .....	160
4.3.6	Banyaknya Perkara yang Diterima Pengadilan Agama di Kabupaten Karangasem, 2021 <i>Number of Case that Received by Religion Court in Karangasem Regency, 2021</i> .....	161
4.3.7	Jumlah Tambahan Narapidana menurut Jenis Kejahatan/ Pelanggaran dan Jenis Kelamin di Kabupaten Karangasem, 2021 <i>Additional Prisoner by Type of Crime and Sex in Karangasem Regency, 2021</i> .....	162
4.3.8	Jumlah Tambahan Narapidana Berdasarkan Putusan Pengadilan menurut Lamanya Hukuman dan Jenis Kelamin di Kabupaten Karangasem, 2021 <i>Additional Prisoner ang Settled by Court by Type of Verdict and Sex in Karangasem Regency, 2021</i> .....	163
4.3.9	Jumlah Penghuni Lembaga Pemasyarakatan menurut Jenis Kejahatan/Pelanggaran dan Status dalam Lembaga dan Jenis Kelamin di Kabupaten Karangasem, 2021 <i>Content of Prison by Type of Crime Delinquency, Status in Prison and Sex in Karangasem Regency, 2021</i> .....	164

4.3.10	Banyaknya Perkara Kejahatan / Pelanggaran Yang Dilaporkan di Kabupaten Karangasem, 2021 <i>Number of Crime Case / Collision that Reported in Karangasem Regency, 2021</i> .....	168
4.3.11	Jumlah Desa <sup>1</sup> /Kelurahan yang Mengalami Bencana Alam <sup>2</sup> Menurut Kecamatan di Kabupaten Karangasem, 2019–2021 <i>Number of Villages<sup>1</sup>/Kelurahan that Had Natural Disaster<sup>2</sup> by Subdistrict in Karangasem Regency, 2019–2021</i> .....	170
4.3.12	Banyaknya Kejadian Bencana / Musibah per Bulan di Kabupaten Karangasem, 2021 <i>Number of Disaster / Accident per Month in Karangasem Regency, 2021</i> .....	173
4.3.13	Banyaknya Korban Jiwa Akibat Bencana / Musibah di Kabupaten Karangasem, 2021 <i>Number of Victims Caused Disaster / Accident in Karangasem Regency, 2021</i> .....	175
<b>4.4</b>	<b>KEMISKINAN</b>	
	<b>POVERTY</b>	
4.4.1	Garis Kemiskinan, Jumlah, dan Persentase Penduduk Miskin di Kabupaten Karangasem, 2014–2021 <i>Poverty Line, Number, and Percentage of Poor People in Karangasem Regency, 2014–2021</i> .....	176
4.4.2	Indeks Kedalaman Kemiskinan dan Indeks Keparahan Kemiskinan di Kabupaten Karangasem, 2014–2021 <i>Poverty Gap Index and Poverty Severity Index in Karangasem Regency, 2014–2021</i> .....	177
<b>5.</b>	<b>PERTANIAN, KEHUTANAN, PETERNAKAN, DAN PERIKANAN/ AGRICULTURE, FORESTRY, LIVESTOCK, AND FISHERY</b>	
<b>5.1</b>	<b>TANAMAN PANGAN</b>	
	<b>FOOD CROPS</b>	
5.1.1	Luas Panen Padi menurut Bulan di Kabupaten Karangasem (ha), 2019–2021 <i>Harvested Area of Paddy by Month in Karangasem Regency (ha), 2019–2021</i> .....	192



5.1.2	Produksi Padi menurut Bulan di Kabupaten Karangasem (ton-GKG), 2019-2021 <i>Paddy Production by Month in Karangasem Regency (ton-GKG), 2019 - 2021</i> .....	193
5.1.3	Produksi Beras menurut Bulan di Kabupaten Karangasem (ton), 2019-2021 <i>Rice Production by Month in Karangasem Regency (ton), 2019-2021 ...</i>	194
<b>5.2</b>	<b>HORTIKULTURA</b> <b>HORTICULTURE</b>	
5.2.1	Luas Panen Tanaman Sayuran Menurut Kecamatan dan Jenis Tanaman di Kabupaten Karangasem (ha), 2020 dan 2021 <i>Harvested Area of Vegetables by Subdistrict and Kind of Plant in Karangasem Regency (ha), 2020 and 2021</i> .....	195
5.2.2	Produksi Tanaman Sayuran Menurut Kecamatan dan Jenis Tanaman di Kabupaten Karangasem (kuintal), 2020 dan 2021 <i>Production of Vegetables by Subdistrict and Kind of Plant in Karangasem Regency (quintal), 2020 dan 2021</i> .....	199
5.2.3	Luas Panen Tanaman Sayuran dan Buah–Buahan Semusim Menurut Jenis Tanaman (ha) di Kabupaten Karangasem, 2018–2021 <i>Harvested Area of Seasonal Vegetables and Fruits by Kind of Plant (ha) in Karangasem Regency, 2018–2021</i> .....	203
5.2.4	Produksi Tanaman Sayuran dan Buah–Buahan Semusim Menurut Jenis Tanaman (kuintal) di Kabupaten Karangasem, 2018–2021..... <i>Production of Seasonal Vegetables and Fruits by Kind of Plant (quintal) in Karangasem Regency, 2018–2021</i> .....	205
5.2.5	Luas Panen Tanaman Biofarmaka Menurut Kecamatan dan Jenis Tanaman di Kabupaten Karangasem (m <sup>2</sup> ), 2020 dan 2021 <i>Harvested Area of Medicinal Plants by Subdistrict and Kind of Plant in Karangasem Regency (m<sup>2</sup>), 2020 and 2021</i> .....	207
5.2.6	Produksi Tanaman Biofarmaka Menurut Kecamatan dan Jenis Tanaman di Kabupaten Karangasem (kg), 2020 dan 2021 <i>Production of Medicinal Plants by Subdistrict and Kind of Plant in Karangasem Regency (kg), 2020 and 2021</i> .....	209

5.2.7	Luas Panen Tanaman Biofarmaka Menurut Jenis Tanaman di Kabupaten Karangasem (m <sup>2</sup> ), 2018–2021 <i>Harvested Area of Medicinal Plants by Kind of Plant in Karangasem Regency (m<sup>2</sup>), 2018–2021</i> .....	211
5.2.8	Produksi Tanaman Biofarmaka Menurut Jenis Tanaman di Kabupaten Karangasem (kg), 2018–2021 <i>Production of Medicinal Plants by Kind of Plant in Karangasem Regency (kg), 2018–2021</i> .....	212
5.2.9	Luas Panen Tanaman Hias Menurut Kecamatan dan Jenis Tanaman di Kabupaten Karangasem (m <sup>2</sup> ), 2020 and 2021 <i>Harvested Area of Ornamental Plants by Subdistrict and Kind of Plant in Karangasem Regency (m<sup>2</sup>), 2020 and 2021</i> .....	213
5.2.10	Produksi Tanaman Hias Menurut Kecamatan dan Jenis Tanaman di Kabupaten Karangasem (tangkai), 2020 and 2021 <i>Production of Ornamental Plants by Subdistrict and Kind of Plant in Karangasem Regency (stalks), 2020 and 2021</i> .....	215
5.2.11	Luas Panen Tanaman Hias Menurut Jenis Tanaman di Kabupaten Karangasem (m <sup>2</sup> ), 2018–2021 <i>Harvested Area of Ornamental Plants by Kind of Plant in Karangasem Regency (m<sup>2</sup>), 2018–2021</i> .....	217
5.2.12	Produksi Tanaman Hias Menurut Jenis Tanaman di Kabupaten Karangasem (tangkai), 2018–2021 <i>Production of Ornamental Plants by Kind of Plant n Karangasem Regency (stalks), 2018–2021</i> .....	219
5.2.13	Produksi Buah-buahan Menurut Kecamatan dan Jenis Tanaman di Kabupaten Karangasem (kuintal), 2020 and 2021 <i>Production of Fruits by Subdistrict and Kind of Plant in Karangasem Regency (quintal), 2020 and 2021</i> .....	221
5.2.14	Produksi Buah–Buahan dan Sayuran Tahunan Menurut Jenis Tanaman (kuintal) di Kabupaten Karangasem, 2018–2021 <i>Production of Annual Fruits and Vegetables by Kind of Plant in Karangasem Regency (quintal), 2018–2021</i> .....	224

**5.3 PERKEBUNAN**

**ESTATE CROPS**

5.3.1	Luas Areal Tanaman Perkebunan Menurut Kecamatan dan Jenis Tanaman di Kabupaten Karangasem (ha), 2020 dan 2021 <i>Planted Area of Estate Crops by Subdistrict and Type of Crops in Karangasem Regency (ha), 2020 dan 2021</i> .....	226
5.3.2	Produksi Perkebunan Menurut Kecamatan dan Jenis Tanaman di Kabupaten Karangasem (ton), 2020 dan 2021 <i>Production of Estate by Subdistrict and Type of Crops in Karangasem Regency (ton), 2020 and 2021</i> .....	230

**5.4 PETERNAKAN**

**LIVESTOCK**

5.4.1	Populasi Ternak Besar menurut Jenis Ternak di Setiap Kecamatan di Kabupaten Karangasem, 2021 <i>Large Livestock Population by Kind and Subdistrict in Karangasem Regency, 2021</i> .....	234
5.4.2	Populasi Ternak Kecil menurut Jenis Ternak di Setiap Kecamatan di Kabupaten Karangasem, 2021 <i>Small Livestock Population by Kind and Subdistrict in Karangasem Regency, 2021</i> .....	235
5.4.3	Populasi Ternak Unggas menurut Jenis Ternak di Setiap Kecamatan di Kabupaten Karangasem, 2021 <i>Poultry Livestock Population by Kind and Subdistrict in Karangasem Regency, 2021</i> .....	236
5.4.4	Banyaknya Ternak yang Dipotong di Rumah Pematangan Hewan menurut Kecamatan di Kabupaten Karangasem, 2021 <i>Number of Livestock Slaughtered at Slaughtering House by Subdistrict in Karangasem Regency, 2021</i> .....	237
5.4.5	Produksi Daging Ternak menurut Kecamatan dan Jenisnya di Kabupaten Karangasem (ton), 2021 <i>Production of Meat by Subdistrict and Kind in Karangasem Regency (ton), 2021</i> .....	238

5.4.6	Produksi Daging Unggas dan Susu menurut Kecamatan di Kabupaten Karangasem (ton), 2021 <i>Production of Poultry and Milk by Subdistrict in Karangasem Regency (ton), 2021</i> .....	239
5.4.7	Produksi Telur Ayam dan Telur Itik menurut Kecamatan dan Jenisnya di Kabupaten Karangasem (ton). 2020 <i>Production of Hen Egg and Duck Egg by Subdistrict and Kind (ton) in Karangasem Regency, 2020</i> .....	240
<b>5.5</b>	<b>PERIKANAN</b>	
	<b>FISHERY</b>	
5.5.1	Jumlah Perahu menurut Jenisnya di Kabupaten Karangasem, 2021 <i>Number of Fishing Boats by Kind in Karangasem Regency, 2021</i> .....	241
5.5.2	Jumlah Nelayan yang Menjadi Anggota KUD di Kabupaten Karangasem, 2021 <i>Number Fisherman of Member Village Unit Cooperatives in Karangasem Regency, 2021</i> .....	243
5.5.3	Banyaknya Alat Penangkapan Ikan menurut Jenis dan Kecamatan di Kabupaten Karangasem, 2021 <i>Number of Fishing Equipment and Kind by Subdistrict in Karangasem Regency, 2021</i> .....	244
5.5.4	Produksi Ikan menurut Jenisnya di Kabupaten Karangasem (ton), 2017-2021 <i>Production of Fish by Kind in Karangasem Regency (ton), 2017-2021</i> ..	247
5.5.5	Pemanfaatan Areal Budidaya Perairan Umum di Kabupaten Karangasem, 2021 <i>Utilization of Public Aquaculture Area in Karangasem Regency, 2021</i> ..	249
5.5.6	Banyaknya Benih Ikan Ditebar menurut Jenisnya pada Budidaya Ikan Air Tawar di Kabupaten Karangasem (ekor), 2021 <i>Number of Fish Seed and Kind at Aquaculture in Karangasem Regency, 2021</i> .....	251
5.5.7	Produksi Benih menurut Jenis Ikan dan Jenis Usaha di Kabupaten Karangasem, 2021 <i>Production Fish Seed by Kind Fish and Industry in Karangasem Regency, 2021</i> .....	253

5.5.8	Produksi Ikan dan Nilainya menurut Sub Sektor Perikanan di Kabupaten Karangasem, 2021 <i>Production of Fish and Value by Fisheries Subsector in Karangasem Regency, 2021</i> .....	254
5.5.9	Kelompok Nelayan, Petani Ikan dan Pengolahan Hasil Perikanan di Kabupaten Karangasem, 2021 <i>Fisher Group, Fish Farmer and Processing of Fisheries Product in Karangasem Regency, 2021</i> .....	255
<b>6.</b>	<b>INDUSTRI, PERTAMBANGAN, DAN ENERGI/ INDUSTRY, MINING, AND ENERGY</b>	
6.1	Jumlah Pelanggan Listrik dan Tarif Listrik PT. PLN (Persero) Menurut Jenis Konsumen di Kabupaten Karangasem, 2020 <i>Number of Electricity Customers and Electricity Rate of PT. PLN (Persero) by Consumen Type in Karangasem Regency, 2020</i> .....	265
6.2	Jumlah Pemakaian Listrik (KwH) dan Nilai Listrik Terjual (Juta Rp) PT. PLN (Persero) Menurut Jenis Konsumen di Kabupaten Karangasem, 2020 <i>Number of Electricity Use (KwH) and Electricity Value Sold (million Rp) of PT. PLN (Persero) by Consumen Type in Karangasem Regency, 2020.</i>	267
6.3	Jumlah Pelanggan dan Air yang Disalurkan Menurut Kecamatan di Kabupaten Karangasem, 2021 <i>Number of Customers and Distributed Water by Subdistrict in Karangasem Regency, 2021</i> .....	269
6.4	Jumlah Perusahaan/Usaha Industri Pengolahan Menurut Kecamatan dan Golongan Industri di Kabupaten Karangasem, 2021 <i>Number of Manufacturing Industry Company/Bussiness by Subdistrict and Industry Group in Karangasem Regency, 2021</i> .....	270
6.5	Jumlah Tenaga Kerja pada Perusahaan/Usaha Industri Pengolahan Menurut Kecamatan dan Golongan Industri di Kabupaten Karangasem, 2021 <i>Number of Workers in Manufacturing Industry Company/Bussiness by Subdistrict and Industry Group in Karangasem Regency, 2021</i> .....	271

6.6	Jumlah Perusahaan/Usaha Industri Pengolahan Menurut Kecamatan dan Golongan Indsutri di Kabupaten Karangasem, 2021 <i>Number of Manufacturing Industry Company/Bussiness by Subdistrict and Industry Group in Karangasem Regency, 2021</i> .....	272
<b>7.</b>	<b>PARIWISATA/TOURISM</b>	
7.1	Jumlah Rumah Makan/Restoran Menurut Kecamatan di Kabupaten/Kota Karangasem, 2018–2021 <i>Number of Restaurants by Subdistrict in Karangasem Regency/ Municipality, 2018–2021</i> .....	286
7.2	TPK (Tingkat Penghunian Kamar) dan Rata- Rata Lama Menginap di Kabupaten Karangasem, 2021 <i>Occupancy Rate (OR) and Average Length of Stay in Karangasem Regency, 2021</i> .....	287
<b>8.</b>	<b>TRANSPORTASI DAN KOMUNIKASI/ TRANSPORTATION AND COMMUNICATION</b>	
<b>8.1</b>	<b>TRANSPORTASI TRANSPORTATION</b>	
8.1.1	Panjang Jalan <sup>1</sup> Menurut Tingkat Kewenangan Pemerintahan di Kabupaten Karangasem (km), 2019–2021 <i>Length of Roads<sup>1</sup> by Level of Government Authority in Karangasem Regency (km), 2019–2021</i> .....	296
8.1.2	Panjang Jalan Menurut Jenis Permukaan Jalan di Kabupaten Karangasem (km), 2019–2021 <i>Length of Roads by Type of Road Surface in Karangasem Regency (km), 2019–2021</i> .....	297
8.1.3	Panjang Jalan Menurut Kondisi Jalan di Kabupaten Karangasem (km), 2019–2021 <i>Length of Roads by Condition of Roads in Karangasem Regency (km), 2019–2021</i> .....	298
8.1.4	Banyaknya Pengeluaran SIM menurut Jenisnya per Bulan di Kabupaten Karangasem, 2021 <i>Amount of SIM Expenditures by Type per Month in Karangasem Regency, 2021</i> .....	299

8.1.5	Banyaknya Pelanggaran Lalu Lintas per Bulan di Kabupaten Karangasem, 2021 <i>Number of Traffic Violation Monthly in Karangasem Regency, 2021 .....</i>	300
8.1.6	Banyaknya Kecelakaan, Akibat Kecelakaan, dan Kerugian Material per Bulan di Kabupaten Karangasem, 2021 <i>Number of Accidents, Accidents Effects, and Material Losses per Month in Karangasem Regency, 2021 .....</i>	301
8.1.7	Banyaknya Izin Mendirikan Bangunan (IMB) yang Terbit di Kabupaten Karangasem, 2021 <i>Number of Permits for Building Issues Issued in Karangasem Regency, 2021 .....</i>	302
<b>8.2</b>	<b>KOMUNIKASI</b> <b>COMMUNICATION</b>	
8.2.1	Jumlah Kantor Pos Pembantu Menurut Kecamatan di Kabupaten Karangasem, 2018–2021 <i>Number of Post Offices Subsidiaries by Subdistrict in Karangasem Regency, 2018–2021 .....</i>	303
<b>9.</b>	<b>PERBANKAN, KOPERASI, DAN HARGA-HARGA/ BANKING, COOPERATIVE, AND PRICES</b>	
<b>9.1</b>	<b>PERBANKAN</b> <b>COOPERATIVE</b>	
9.1.1	Banyaknya Nasabah dan Jumlah Kredit yang disalurkan oleh Bank BPD Bali Cabang Karangasem Menurut Jenisnya Per Bulan Tahun 2021 <i>Number of Customers and Number of Credit Disbursed by Bali Regional Development Bank of Karangasem Regency by Type and Monthly, 2021 .....</i>	311
9.1.2	Jumlah Rekening dan Nominal di BPD Cabang Karangasem per Bulan, Tahun 2021 <i>Number of Accounts and Nominal at Bali Regional Development Bank of Karangasem Regency Monthly, 2021 .....</i>	313

9.1.3	Jumlah Penabung dan Tabungan di BRI Cabang Amlapura per Bulan, Tahun 2021 <i>Number of Saving and Coustumers at Indonesia Republic Bank (BRI) of Karangasem Regency Monthly, 2021</i> .....	316
9.1.4	Banyaknya Nasabah dan Jumlah Kredit Yang Disalurkan oleh BRI Kanca Amlapura menurut jenisnya per Bulan, Tahun 2021 <i>Number of Coustumers and Total Credit Distributed by Indonesian Republic Bank ( BRI) of Karangasem Regency Monthly, 2021</i> .....	318
9.1.5	Perkembangan Jumlah Barang Jaminan pada Perum Pegadaian Cabang Karangasem, 2016-2020 <i>Trend of Goods Under Guarantee at Pawnshops Service of Karangasem Regency Office, 2016-2020</i> .....	320
9.1.6	Jumlah Uang Pinjaman, Pelunasan dan Lelang pada Perum Pegadaian Cabang Karangasem 2020 <i>Number of Credits, Cash Return and Auction Selling at Pawnshops Service of Karangasem Regency Office, 2020</i> .....	321
9.1.7	Banyaknya Barang Jaminan, Pelunasan dan Lelang pada Perum Pegadaian Cabang Karangasem, 2020 <i>Number of Goods, Under Guarantee and Repayment of Pawnshops Service of Karangasem Regency Office, 2020</i> .....	322
<b>9.2</b>	<b>KOPERASI</b>	
	<b>COOPERATIVE</b>	
9.2.1	Jumlah Koperasi Aktif Menurut Kecamatan di Kabupaten Karangasem, 2017–2020 <i>Number of Active Cooperative by Subdistrict in Karangasem Regency, 2017–2020</i> .....	323
9.2.2	Jumlah Koperasi Menurut Jenis Koperasi dan Kecamatan di Kabupaten Karangasem, 2021 <i>Number of Cooperative by Kind of Cooperative and Subdistrict in Karangasem Regency, 2021</i> .....	324



**10. PENGELUARAN PENDUDUK/POPULATION EXPENDITURE**

10.1	Rata-rata Pengeluaran per Kapita Sebulan Menurut Kelompok Komoditas (rupiah) di Kabupaten Karangasem, 2020 dan 2021 <i>Monthly Average Expenditure per Capita by Commodity Group (rupiahs) in Karangasem Regency, 2020 and 2021</i> .....	332
10.2	Persentase Pengeluaran per Kapita Sebulan Menurut Kelompok Komoditas di Kabupaten Karangasem, 2020 dan 2021 <i>Percentage of Monthly Expenditure per Capita by Commodity Group in Karangasem Regency, 2020 and 2021</i> .....	333
10.3	Persentase Penduduk Menurut Golongan Pengeluaran Per Kapita Sebulan di Kabupaten Karangasem, 2020 dan 2021 <i>Percentage of Population by Per Capita Spending Group a Month in Karangasem Regency, 2020 and 2021</i> .....	334

**11. PERDAGANGAN/TRADE**

11.1	Jumlah Sarana Perdagangan Menurut Jenisnya di Kabupaten Karangasem, 2018–2021 <i>Number of Trading Facilities by Type of Facility in Karangasem Regency, 2018–2021</i> .....	341
11.2	Jumlah Surat Izin Usaha yang Dikeluarkan menurut Jenis Usaha dan Kecamatan di Kabupaten Karangasem, 2021 <i>Number of Business Licenses Released by Business Type and Subdistrict in Karangasem Regency, 2021</i> .....	342

**12. SISTEM NERACA REGIONAL/SYSTEM OF REGIONAL ACCOUNTS**

12.1.	Produk Domestik Regional Bruto Atas Dasar Harga Berlaku Menurut Lapangan Usaha di Kabupaten Karangasem (miliar rupiah), 2017–2021 <i>Gross Regional Domestic Product at Current Market Prices by Industry in Karangasem Regency (billion rupiahs), 2017–2021</i> .....	353
12.2	Produk Domestik Regional Bruto Atas Dasar Harga Konstan 2010 Menurut Lapangan Usaha di Kabupaten Karangasem(miliar rupiah), 2017–2021 <i>Gross Regional Domestic Product at 2010 Constant Market Prices by Industry in Karangasem Regency (billion rupiahs), 2017-2021</i> .....	355

12.3	<p>Distribusi Persentase Produk Domestik Regional Bruto Atas Dasar Harga Berlaku Menurut Lapangan Usaha di Kabupaten Karangasem, 2017–2021 <i>Percentage Distribution of Gross Regional Domestic Product at Current Market Prices by Industry in Karangasem Regency, 2017–20201</i></p>	357
12.4	<p>Laju Pertumbuhan Produk Domestik Regional Bruto Atas Dasar Harga Konstan 2010 Menurut Lapangan Usaha di Kabupaten Karangasem (persen), 2017–2021 <i>Growth Rate of Gross Regional Domestic Product at 2010 Constant Market Prices by Industry in Karangasem Regency (percent), 2017–2021</i></p>	359
12.5	<p>Produk Domestik Regional Bruto Atas Dasar Harga Berlaku Menurut Jenis Pengeluaran di Kabupaten Karangasem (miliar rupiah), 2017–2021 <i>Gross Regional Domestic Product at Current Market Prices by Type of Expenditure in Karangasem Regency (billion rupiahs), 2017–2021</i></p>	361
12.6	<p>Produk Domestik Regional Bruto Atas Dasar Harga Konstan 2010 Menurut Jenis Pengeluaran di Kabupaten Karangasem(miliar rupiah), 2017–2021 <i>Gross Regional Domestic Product at 2010 Constant Market Prices by Type of Expenditure in Karangasem Regency (billion rupiahs), 2017–2021</i></p>	362
12.7	<p>Distribusi Persentase Produk Domestik Regional Bruto Menurut Jenis Pengeluaran di Kabupaten Karangasem (miliar rupiah), 2017–2021 <i>Percentage Distribution of Gross Regional Domestic Product by Type of Expenditure in Karangasem Regency (billion rupiahs), 2017–2021</i></p>	363
12.8	<p>Laju Pertumbuhan Produk Domestik Regional Bruto Menurut Jenis Pengeluaran di Kabupaten Karangasem (miliar rupiah), 2017–2021 <i>Growth Rate of Gross Regional Domestic Product by Type of Expenditure in Karangasem Regency (billion rupiahs), 2017–2021</i></p>	364

<b>13.</b>	<b>PERBANDINGAN ANTAR KABUPATEN/ KOTA/ REGENCY/MUNICIPAL COMPARISON</b>	
13.1	Jumlah Penduduk Menurut Kabupaten/ Kota di Provinsi Bali (ribu), 2016–2020 <i>Population by Regency/Municipality in Bali Province (thousand), 2016–2020</i> .....	374
13.2	Laju Pertumbuhan Produk Domestik Regional Bruto Atas Dasar Harga Konstan 2010 Menurut Kabupaten/Kota di Provinsi Bali (persen), 2016–2020 <i>Rate of Growth of Gross Regional Domestic Products at Constant 2010 Prices by Regency/Municipality in Bali Province (percent), 2016–2020</i> .....	375
13.3	Jumlah Penduduk Miskin Menurut Kabupaten/ Kota di Provinsi Bali (ribu), 2016–2020 <i>Number of Poor Population by Regency/Municipality in Bali Province (thousand), 2016–2020</i> .....	376
13.4	Indeks Pembangunan Manusia Menurut Kabupaten/Kota di Provinsi Bali, 2016–2020 <i>Human Development Index by Regency/Municipality in Bali Province, 2016–2020</i> .....	377

## DAFTAR GAMBAR/LIST OF FIGURES

	Halaman Page
1.1 Luas Daerah menurut Kecamatan (%), 2021 <i>Area of Subdistrict (%), 2021</i> .....	5
1.2 Pengamatan Kelembaban Menurut Bulan di Stasiun Karangasem, 2021 <i>Observation of Humidity By Months at Karangasem Station, 2021</i> .....	6
2.1 Jumlah Pegawai Negeri Sipil Menurut Jabatan 2021 <i>Number of Civil Servants by Occupation, 2021</i> .....	26
2.2 Jumlah Desa <sup>1</sup> /Kelurahan Menurut Kecamatan di Kabupaten Karangasem, 2021 <i>Number of Villages<sup>1</sup>/Kelurahan by Subdistrict in Karangasem Regency, 2021</i> .....	27
3.1 Penduduk Menurut Kecamatan, 2021 <i>Population by Subdistrict, 2021</i> .....	71
3.2 Tingkat Pengangguran Terbuka (TPT) dan Tingkat Partisipasi Angkatan Kerja (TPAK) di Kabupaten Karangasem, 2018-2021 <i>Unemployment Rate (UR) and Labor Force Participation Rate (LFPR) in Karangasem Regency, 2018-2021</i> .....	72
4.1 Jumlah Desa/Kelurahan yang Memiliki Fasilitas Sekolah Menurut Kecamatan dan Tingkat Pendidikan di Kabupaten Karangasem, 2021 <i>Number of Villages/Kelurahan Having Educational Facilities by Subdistrict and Educational Level in Karangasem Regency, 2021</i> .....	100
4.2 Jumlah Desa/Kelurahan Yang Memiliki Sarana Kesehatan Menurut Kecamatan di Kabupaten Karangasem, 2021 <i>Number of Villages/Kelurahan Having Health Facilities by Subdistrict in Karangasem Regency, 2021</i> .....	100

5.1	Produksi Buah–Buahan dan Sayuran Tahunan Menurut Jenis Tanaman (kuintal) di Kabupaten Karangasem, 2018–2021 <i>Production of Annual Fruits and Vegetables by Kind of Plant in Karangasem Regency (quintal), 2018–2021</i> .....	190
5.2	Produksi Beras menurut Bulan di Kabupaten Karangasem (ton), 2021 <i>Rice Production by Month in Karangasem Regency (ton), 2021</i> .....	191
6.1	Jumlah Pemakaian Listrik (KwH) PT. PLN (Persero) Menurut Jenis Konsumen, 2020 <i>Number of Electricity Use (KwH) a of PT. PLN (Persero) by Consumen Type, 2020</i> .....	263
6.2	Nilai Air yang Disalurkan (Rp) Menurut Kecamatan di Kabupaten Karangasem, 2021 <i>Number of Distributed Water Value (Rp) by Subdistrict in Karangasem Regency, 2021</i> .....	264
7.1	Jumlah Rumah Makan/Restoran Menurut Kecamatan di Kabupaten Karangasem, 2021 <i>Number of Restaurants by Subdistrict in Karangasem Regency, 2021...</i>	284
7.2	TPK (Tingkat Penghunian Kamar) di Kabupaten Karangasem, 2021 <i>Occupancy Rate (OR) in Karangasem Regency, 2021</i> .....	285
8.1	Banyaknya Pelanggaran Lalu Lintas per Bulan di Kabupaten Karangasem, 2021 <i>Number of Traffic Violation Monthly in Karangasem Regency, 2021</i> .....	294
8.2	Banyaknya Kecelakaan per Bulan di Kabupaten Karangasem, 2021 <i>Number of Accidents per Month in Karangasem Regency, 2021</i> .....	295
9.1	Jumlah Koperasi Aktif Menurut Kecamatan, 2021 <i>Number of Active Cooperative by Subdistrict, 2021</i> .....	309
9.2	Jumlah Rekening di BPD Cabang Karangasem per Bulan, Tahun 2021 <i>Number of Accounts at Bali Regional Development Bank of Karangasem Regency, 2021</i> .....	310

10.1	Persentase Pengeluaran per Kapita Sebulan Menurut Kelompok Komoditas di Kabupaten Karangasem, 2020 dan 2021 <i>Percentage of Monthly Expenditure per Capita by Commodity Group in Karangasem Regency, 2020 and 2021</i> .....	330
10.2	Persentase Penduduk Menurut Golongan Pengeluaran Per Kapita Sebulan di Kabupaten Karangasem, 2021 <i>Percentage of Population by Per Capita Spending Group a Month in Karangasem Regency, 2021</i> .....	331
11.1	Jumlah Sarana Perdagangan Menurut Jenisnya di Kabupaten Karangasem, 2018–2021 <i>Number of Trading Facilities by Type of Facility in Karangasem Regency, 2018–2021</i> .....	339
11.2	Jumlah Surat Izin Usaha yang Dikeluarkan menurut Jenis Usaha dan Kecamatan di Kabupaten Karangasem, 2021 <i>Number of Business Licenses Released by Business Type and Subdistrict in Karangasem Regency, 2021</i> .....	340
12.1	Produk Domestik Regional Bruto Atas Dasar Harga Berlaku Menurut Lapangan Usaha (miliar rupiah), 2021 <i>Gross Regional Domestic Product at Current Market Prices by Industry (billion rupiahs), 2021</i> .....	351
12.2	Laju Pertumbuhan Produk Domestik Regional Bruto Atas Dasar Harga Konstan 2010 Menurut Lapangan Usaha (persen), 2017–2021 <i>Growth Rate of Gross Regional Domestic Product at 2010 Constant Market Prices by Industry(percent), 2017–2021</i> .....	352
13.1	Jumlah Penduduk Miskin Menurut Kabupaten/ Kota di Provinsi Bali (ribu), 2016–2020 <i>Number of Poor Population by Regency/Municipality in Bali Province (thousand), 2017–2021</i> .....	370
13.2	Indeks Pembangunan Manusia Menurut Kabupaten/ Kota di Provinsi Bali, 2017–2021 <i>Human Development Index by Regency/Municipality in Bali Province, 2017–2021</i> .....	371



## PENJELASAN UMUM/EXPLANATORY NOTES

Tanda-tanda, satuan-satuan, dan lain-lainnya yang digunakan dalam publikasi ini adalah sebagai berikut:

*Symbols, measurement units, and acronyms which are used in this publication, are as follows:*

### 1. TANDA-TANDA/SYMBOLS

Data tidak tersedia/Data not available .....	: ...
Tidak ada atau nol /Null or zero .....	: -
Data dapat diabaikan/Data negligible .....	: 0
Tanda decimal/Decimal point .....	: ,
Data tidak dapat ditampilkan/Not applicable .....	: NA
Angka estimasi/Estimated figures .....	: e
Angka diperbaiki/Revised figures .....	: r
Angka sementara/Preliminary figures .....	: x
Angka sangat sementara/Very preliminary figures .....	: xx
Angka sangat sangat sementara/Very very preliminary figures .....	: xxx

### 2. SATUAN/UNITS

barel/barrel .....	: 158,99 liter/litres = 1/6,2898 m <sup>3</sup>
hektar (ha)/hectare (ha) .....	: 10 000 m <sup>2</sup>
kilometer (km)/kilometres (km) .....	: 1 000 meter/meters (m)
knot/knot .....	: 1,8523 km/jam (km/hour)
kuintal/quintal .....	: 100 kg
KWh .....	: 1 000 Watt hour
MWh .....	: 1 000 KWh
liter (untuk beras)/litre (for rice) .....	: 0,80 kg
MMSCF .....	: 1/35,3 m <sup>3</sup>
metrik ton (m.ton)/metric ton (m. ton) .....	: 0,98421 long ton = 1 000 kg
ons/ounce .....	: 28,31 gram/grams
ton .....	: 1 000 kg

Satuan lain: buah, dus, butir, helai/lembar, kaleng, batang, pulsa, ton kilometer (ton-km), jam, menit, persen (%).

*Other units: unit, pack, pieces, sheet, tin, pulse, ton-kilometres(ton-km), hour, minute, percent (%).*

Perbedaan angka di belakang koma disebabkan oleh pembulatan angka.

*The difference in decimal numbers is caused by rounding.*





## DAFTAR SINGKATAN/ LIST OF ABBREVIATIONS

SI	: Stasiun Iklim
SIMPK	: Stasiun Meteorologi Pertanian Khusus
t.t	: Tempat tidur
BCG	: Bacillus Calmette Guerin
DPT	: Difteri, Pertusis, Tetanus
TT	: Tetanus Toxoid
IOT	: Industri Obat Tradisional/ <i>Traditional Medicine Industry</i>
IKOT	: Industri Kecil Obat Tradisional/ <i>Traditional Medicine Small</i>
Alkes	: Alat kesehatan/ <i>Health Kits</i>
PKRT	: Perbekalan Kesehatan Rumah tangga/ <i>Household Health Logistics</i>
Kompl	: Komplemen/ <i>Complement</i>
IRTP	: Industri Pangan Produksi Rumah Tangga/ <i>Foods Home Industry</i>
PBF	: Pedagang Besar Farmasi/ <i>Pharmacy Whole-seller</i>
GFK	: Gudang Farmasi Kab/Kota/Regency/ <i>Municipality Pharmacy Warehouse</i>
RB	: Rumah Bersalin/ <i>Delivery House</i>
Pustu	: Puskesmas pembantu/ <i>Auxiliary Public Health Center</i>
BP	: Balai Pengobatan/ <i>Polyclinic</i>
TPS	: Tempat Pembuangan Sementara / <i>landfill</i>
Jamkesmas	: Jaminan kesehatan masyarakat miskin/ <i>Poor public health insurance</i>
PJKMU	: Program Jaminan Kesehatan Masyarakat Umum
SIUP	: Surat Ijin Usaha Perdagangan/ <i>Trading Permission Letter</i>
TDP	: Tanda Daftar Perusahaan/ <i>Company Registration Identity</i>
API	: Angka Pengenal Importir/ <i>Importer's Identity Number</i>



## Statistik Kunci, 2019–2021 Key Statistics, 2019–2021

Rincian/Description	Satuan/Unit	2019	2020	2021
(1)	(2)	(3)	(4)	(5)
<b>SOSIAL/SOCIAL</b>				
Penduduk <sup>1</sup> /Population <sup>1</sup>	ribu/thousands	416,60	418,50	500,85
Laju Pertumbuhan Penduduk <sup>1</sup> /Population Growth <sup>1</sup>	%	0,43	0,46	1,70
Angka Harapan Hidup <sup>1-e</sup> /Life Expectancy Rate <sup>1</sup>	tahun/years	70,35	70,47	70,56
Angka Melek Huruf Usia 15+ /Literacy Rate Aged 15+	%	85,01	89,05	84,08
Tingkat Partisipasi Angkatan Kerja -TPAK <sup>2,3</sup> <i>Labour Force Participation Rate-LFPR<sup>2,3</sup></i>	%	80,61	80,75	81,15
Tingkat Pengangguran Terbuka-TPT <sup>2</sup> <i>Unemployment Rate-UR<sup>2</sup></i>	%	0,62	2,42	2,32
Penduduk Miskin <sup>4</sup> /Poor People <sup>4</sup>	ribu/thousands	25,99	24,69	28,52
Persentase Penduduk Miskin <sup>4</sup> <i>Percentage of Poor People<sup>4</sup></i>	%	6,25	5,91	6,78
Indeks Pembangunan Manusia-IPM <sup>5</sup> <i>Human Development Index<sup>5</sup></i>	–	67,34	67,35	67,36
<b>EKONOMI/ECONOMIC</b>				
Produk Domestik Regional Bruto (PDRB) Harga Berlaku <sup>6</sup> <i>Gross Regional Domestic Bruto (GRDP) at Current Price<sup>6</sup></i>	triliun rupiah <i>trillion rupiahs</i>	17,09	16,41*	16,49**
Laju Pertumbuhan Ekonomi <sup>8</sup> /Economic Growth <sup>7</sup>	%	5,50	-4,49*	-0,56**

- Catatan/Notes: <sup>1</sup> Hasil proyeksi penduduk Indonesia 2010–2035 (pertengahan tahun/Juni) *The result of Indonesia population projection 2010–2035 (mid year/June) for 2018-2019*
- <sup>2</sup> Kondisi Agustus/Condition at August
- <sup>3</sup> Menggunakan penimbang hasil proyeksi penduduk tahun 2010–2035/Weighted by the 2010–2035 population projection
- <sup>4</sup> Kondisi Maret/Condition at March
- <sup>5</sup> Sejak tahun 2010, IPM dihitung dengan metode baru. Komponen IPM metode baru adalah angka harapan hidup saat lahir, harapan lama sekolah, rata-rata lama sekolah, dan pengeluaran per kapita/Since 2010, HDI was calculated using new method. New HDI component are life expectancy at birth, expected years of schooling, means years of schooling, and expenditure per capita
- <sup>6</sup> Mulai tahun 2010 mengadopsi System of National Account 2008 (SNA 2008)/Since 2010 is in line with System of National Account 2008 (SNA 2008)
- <sup>7</sup> Menggunakan tahun dasar 2010 (2010=100)/Using 2010 base year (2010=100)
- <sup>8</sup> Menggunakan proyeksi penduduk berdasarkan hasil SP2010/Using population projection based on SP2010





Suhu Udara  
28,1 °C



Penyinaran  
Matahari  
51%



Kelembaban Udara  
76%



Kecepatan Angin  
5,5 m/s



**PENJELASAN TEKNIS**

1. Data terkait rupa bumi merupakan data sekunder yang bersumber dari Jawatan Topografi. Sementara data cuaca dan iklim bersumber dari Balai Besar Meteorologi, Klimatologi, dan Geofisika.

2. Topografi adalah keadaan muka bumi pada suatu kawasan atau daerah.

Puncak adalah bagian paling atas gunung/pegunungan.

Lereng adalah bagian dari gunung/pegunungan/bukit yang letaknya di Antara puncak sampai lembah.

Lembah adalah daerah rendah diantara dua gunung/pegunungan atau daerah yang mempunyai kedudukan lebih rendah dibandingkan daerah sekitarnya. Lembah di daerah pegunungan lipatan sering disebut slinkin. Lembah di daerah pegunungan patahan disebut graben atau slenk. Sedangkan lembah didaerah yang bergunung-gunung disebut lembah antar pegunungan.

3. Dataran adalah bagian atau sisi bidang tanah yang tampak datar, rata, dan membentang.

**TECHNICAL NOTES**

1. *Topography statistics are secondary data obtained from the topography Office. Meanwhile data about climate based on Meteorological, Climatological, and Geophysical Office.*

2. *Topography is the state of the earth in a certain area or region.*

*Peak is the highest part of mount/ mountain.*

*Slope is part of the mount/ mountain/hill which lies between the peak to the valley.*

*Valley is a low area between two mounts/mountains or area that have a position lower than the surrounding areas. Valley in mountainous area is often called syncline. Valley in a mountainous area is called graben fault or slenk. While the valley in the mountainous area is called the valley between the mountains.*

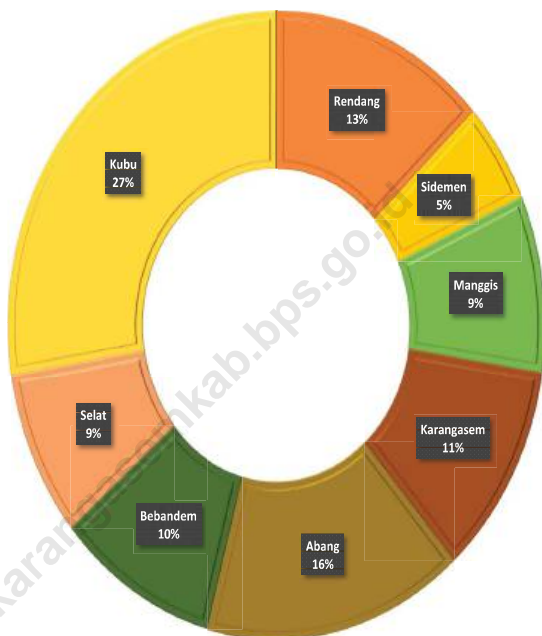
3. *Flat is a part or side of parcels of land that looked plane, flat, and stretches*



4. Jenis tanah yang ada di Bali sebagian besar didominasi oleh tanah Regusol dan Latasol serta sebagian kecil saja terdapat jenis tanah Alluvial, Mediteran, dan Andosol.
  5. Dalam berbagai literatur, iklim didefinisikan sebagai keragaman keadaan fisik atmosfer, dan perubahan iklim didefinisikan sebagai perubahan pada iklim yang dipengaruhi langsung atau tidak langsung oleh aktivitas manusia yang merubah komposisi atmosfer, yang akan memperbesar keragaman iklim teramati pada periode yang cukup panjang. Secara statistik, perubahan iklim adalah perubahan unsur-unsurnya yang mempunyai kecenderungan naik atau turun secara nyata yang menyertai keragaman harian, musiman, maupun siklus.
4. *The type of soil layers of Bali Island mostly consist of Regusol and Latasol layers, and only a little of them are Mediteran, and Andosol layers.*
  5. *In the literatures, climate variability defined as the physical state of the atmosphere, and climate change is defined as the change in climate that is influenced directly or indirectly by human activities are changing atmospheric composition, which would enlarge the observed climate variability at a sufficiently long period. Statistically, climate change is the change in the elements that have a tendency to rise or fall significantly that accompany the daily variability, and seasonal cycles.*

**Gambar** 1.1  
**Figures**

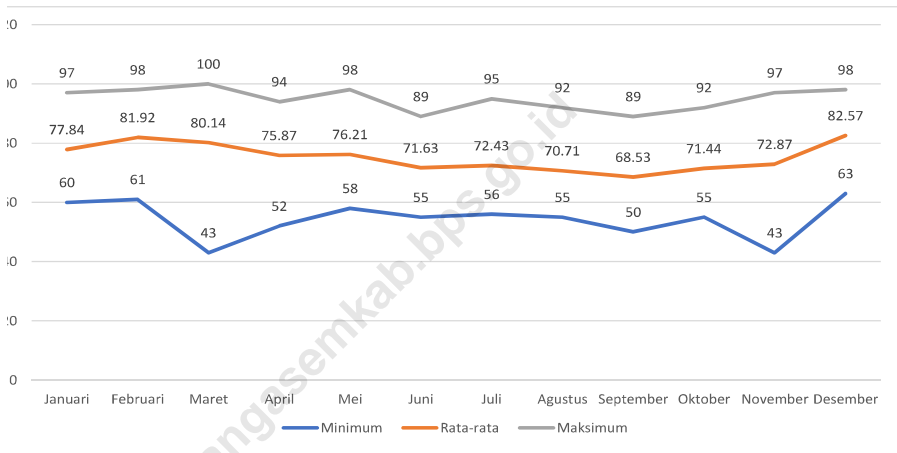
**Luas Daerah menurut Kecamatan (%), 2021**  
**Area of Subdistrict (%), 2021**



Sumber/Source : Kementerian Agraria dan Tata Ruang (Badan Pertanahan Nasional) / Ministry of Agrarian Affairs and Spatial Planning (National Land Agency)

**Gambar** 1.2  
**Figures**

**Pengamatan Kelembaban Menurut Bulan  
di Stasiun Karangasem, 2021**  
**Observation of Humidity By Months at Karangasem  
Station, 2021**



Sumber/Source : Balai Besar Meteorologi, Klimatologi, dan Geofisika Wilayah III Denpasar/ Center of Meteorology, Klimatology, and Geophysiscs Agency Region III Denpasar

## 1.1 KEADAAN GEOGRAFI GEOGRAPHY CONDITION

**Tabel** 1.1.1 **Luas Daerah dan Jumlah Pulau Menurut Kecamatan di Kabupaten Karangasem, 2021**  
**Table** 1.1.1 **Total Area and Number of Islands by Subdistrict in Karangasem Regency, 2021**

Kecamatan <i>Subdistrict</i>	Ibukota Kecamatan <i>Capital of Subdistrict</i>	Luas <i>Total Area</i> (km <sup>2</sup> /sq.km)
(1)	(2)	(3)
1. Rendang	Rendang	110,03
2. Sidemen	Sidemen	43,24
3. Manggis	Manggis	76,87
4. Karangasem	Karangasem	92,53
5. Abang	Abang	131,50
6. Bebandem	Bebandem	81,86
7. Selat	Selat	71,89
8. Kubu	Kubu	231,32
<b>KARANGASEM</b>	<b>AMLAPURA</b>	<b>839,24</b>

Lanjutan Tabel/Continued Table 1.1.1

Kecamatan Subdistrict	Persentase terhadap Luas Kabupaten Percentage to Regency Area	Jumlah Pulau Number of Islands
(1)	(4)	(5)
Rendang	13,11	1
Sidemen	5,15	1
Manggis	9,16	1
Karangasem	11,03	1
Abang	15,67	1
Bebandem	9,75	1
Selat	8,57	1
Kubu	27,56	1
<b>KARANGASEM</b>	<b>100,00</b>	<b>1</b>

Catatan/Note: -

Sumber/Source: Kementerian Agraria dan Tata Ruang (Badan Pertanahan Nasional) / Ministry of Agrarian Affairs and Spatial Planning (National Land Agency)

**Tabel**  
**Table** 1.1.2

**Tinggi Wilayah dan Jarak ke Ibukota Kabupaten Menurut Kecamatan di Kabupaten Karangasem, 2021**  
**Altitude and Distance to the Capital of Regency by Subdistrict in Karangasem Regency, 2021**

Kecamatan Subdistrict	Tinggi Wilayah (mdpl) Altitude (m a.s.l)	Jarak ke Ibukota Kabupaten Distance to the Capital of Regency
(1)	(2)	(3)
Rendang	-	-
Sidemen	-	-
Manggis	-	-
Karangasem	-	-
Abang	-	-
Bebandem	-	-
Selat	-	-
Kubu	-	-
<b>KARANGASEM</b>	<b>116 687</b>	<b>49</b>

Catatan/Note: -

Sumber/Source: Kementerian Agraria dan Tata Ruang (Badan Pertanahan Nasional) / Ministry of Agrarian Affairs and Spatial Planning (National Land Agency)

**Tabel**  
**Table 1.1.3****Luas Wilayah Kabupaten Karangasem Menurut Kemiringan Lereng Dirinci per Kecamatan, 2021**  
**Area of Karangasem Regency by Slope Resampling by Subdistrict, 2021**

Kecamatan Subdistrict	Kemiringan Lereng / Slope Resampling					Luas Total Area (km <sup>2</sup> /sq.km)
	0-8	8-15	15-25	25-45	>45	
(1)	(2)	(3)	(4)	(5)	(6)	(7)
Rendang	3,88	1,16	30,38	46,60	28,01	110,03
Sidemen	1,68	0,57	12,16	17,74	11,09	43,24
Manggis	3,10	1,25	20,95	28,89	22,68	76,87
Karangasem	3,89	1,50	28,91	37,93	20,30	92,53
Abang	4,37	1,44	35,23	50,73	39,73	131,50
Bebandem	2,72	0,71	24,15	36,32	17,95	81,85
Selat	3,24	1,06	25,34	28,85	13,40	71,89
Kubu	9,57	3,51	78,62	90,35	49,27	231,32
<b>KARANGASEM</b>	<b>32,45</b>	<b>11,20</b>	<b>255,74</b>	<b>337,41</b>	<b>202,43</b>	<b>839,23</b>

Catatan/Note: -

Sumber/Source: Kementerian Agraria dan Tata Ruang (Badan Pertanahan Nasional) / Ministry of Agrarian Affairs and Spatial Planning (National Land Agency)

**Tabel**  
**Table** 1.1.4

**Luas Wilayah Kabupaten Karangasem Menurut Ketinggian Dirinci per Kecamatan, 2021**  
**Area of Karangasem Regency by Altitude by Subdistrict, 2021**

Kecamatan Subdistrict	Ketinggian / Altitude				Luas Total Area (km <sup>2</sup> /sq.km)
	0 – 50	50–100	100-500	> 500	
(1)	(2)	(3)	(4)	(5)	(6)
Rendang	-	-	12,16	97,54	109,70
Sidemen	-	0,6	31,35	3,20	35,15
Manggis	23,68	19,20	24,39	2,56	69,83
Karangasem	28,80	24,96	32,79	7,68	94,23
Abang	17,52	13,44	68,13	34,96	134,05
Bebandem	-	-	32,87	48,64	81,51
Selat	-	-	22,40	57,95	80,35
Kubu	40,32	20,18	61,28	112,61	234,72
<b>KARANGASEM</b>	<b>110,32</b>	<b>78,68</b>	<b>285,37</b>	<b>365,17</b>	<b>839,54</b>

Catatan/Note: -

Sumber/Source: Kantor Pertanahan Kabupaten Karangasem/National Land Board of Karangasem Regency



**Tabel**  
**Table** 1.1.5

**Luas Wilayah Kabupaten Karangasem Menurut  
Kedalaman Efektif Dirinci per Kecamatan , 2021**  
**Area of Karangasem Regency by Effective Depth by  
Subdistrict, 2021**

Kecamatan Subdistrict	Kedalaman Efektif / Effective Depth				Luas Total Area (km <sup>2</sup> /sq.km)
	< 30	30 – 60	60 - 90	> 90	
(1)	(2)	(3)	(4)	(5)	(6)
Rendang	-	-	46,20	63,46	109,66
Sidemen	-	-	-	42,81	42,81
Manggis	-	-	-	76,64	76,64
Karangasem	-	-	20,37	71,85	92,21
Abang	-	-	44,71	86,61	131,32
Bebandem	-	-	17,52	63,36	80,88
Selat	-	-	10,89	60,93	71,83
Kubu	-	4,82	92,59	133,91	231,32
<b>KARANGASEM</b>	<b>-</b>	<b>4,82</b>	<b>232,28</b>	<b>599,58</b>	<b>836,68</b>

Catatan/Note: -

Sumber/Source: Kantor Pertanahan Kabupaten Karangasem/National Land Board of Karangasem Regency

**Tabel**  
**Table** 1.1.6

**Luas Wilayah Kabupaten Karangasem Menurut Tekstur Tanah dan Kecamatan, 2021**  
**Area of Karangasem Regency by Land Texture and Subdistrict, 2021**

Kecamatan Subdistrict	Halus / Soft		Sedang/ Precisely	
	Luas Total Area (km <sup>2</sup> /sq.km)	Persentase Percentage (%)	Luas Total Area (km <sup>2</sup> /sq.km)	Persentase Percentage (%)
(1)	(2)	(3)	(4)	(5)
Rendang	12,18	1,46	97,49	11,65
Sidemen	18,29	2,19	24,52	2,93
Manggis	1,74	0,21	74,90	8,95
Karangasem	37,35	4,46	54,86	6,56
Abang	3,33	0,40	127,99	15,30
Bebandem	30,22	3,61	50,66	6,05
Selat	1,17	0,14	70,66	8,44
Kubu	-	-	231,32	27,65
<b>KARAGASEM</b>	<b>104,27</b>	<b>12,47</b>	<b>732,41</b>	<b>87,53</b>

Lanjutan Tabel/Continued Table 1.1.6

Kecamatan Subdistrict	Kasar/ Coarse		Jumlah/ Total	
	Luas Total Area (km <sup>2</sup> /sq.km)	Persentase Percentage (%)	Luas Total Area (km <sup>2</sup> /sq.km)	Persentase Percentage (%)
(1)	(6)	(7)	(8)	(9)
Rendang	-	-	109,70	13,07
Sidemen	-	-	35,15	4,79
Manggis	-	-	69,83	8,32
Karangasem	-	-	94,23	11,22
Abang	-	-	134,05	15,97
Bebandem	-	-	81,51	9,71
Selat	-	-	80,35	9,57
Kubu	-	-	234,72	27,96
<b>KARANGASEM</b>	<b>-</b>	<b>-</b>	<b>839,54</b>	<b>100,00</b>

Catatan/Note: -

Sumber/Source: Kantor Pertanahan Kabupaten Karangasem/National Land Board of Karangasem Regency

**Tabel**  
**Table** 1.1.7

**Nama dan Panjang Sungai di Kabupaten Karangasem,  
2021**  
*Name and Length of Rivers at Karangasem Regency, 2021*

<b>Nama Sungai</b> <i>Name of Rivers</i>	<b>Panjang Sungai</b> <i>Length of Rivers</i> (Km)
(1)	(2)
Tukad Bumbung	14,1
Tukad Deling	6,6
Tukad Daya	16,3
Tukad Barak	5,2
Tukad Dalem	9
Tukad Musu	6
Tukad Galiran	4,6
Tukad Bakalan	6,5
Tukad Linggah	12
Tukad Sakta	7,5
Tukad Penanggungan	8
Tukad Lebah Celagi	6,8
Tukad Buluh	10
Tukad Maong	6
Tukad Lamben	8
Tukad Wanang	8,6
Tukad Kelontong	12
Tukad Kates	6,4
Tukad Base	4,5
Tukad Katumanak	3,5
Tukad Ilu	3,8
Tukad Bunut	4,9
Tukad Seraya	6,6
Tukad Nyuling	13
Tukad Luah	15,4
Tukad Bangka	10
Tukad Bubu	19

Lanjutan Tabel/*Continued Table* 1.1.7

<b>Nama Sungai Name of Rivers</b>	<b>Panjang Sungai Length of Rivers (Km)</b>
(1)	(2)
Tukad Betel	11,4
Tukad Kretuk	14
Tukad Selahu	2
Tukad Ngelinti	6
Tukad Deling	6,6
Tukad Santar	4
Tukad Timbul	6
Tukad Mlaka	5
Tukad Baapi	5
Tukad Sayong	10,5
Tukad Tungtung	7,2
Tukad Bulakan	5
Tukad Nanang	10
Tukad Tihis	3,2
Tukad Buah	3,4
Tukad Banges	4,9
Tukad Toyo	6,7
Tukad Mantri	7,6
Tukad Jangga	9,9
Tukad Buatan	6
Tukad Mengereng	6,3
Tukad Hampo	5,8
Tukad Prakpak	4,5
Tukad Telincicing	2,3

Catatan/*Note*: -Sumber/*Source*: Kantor Pertanahan Kabupaten Karangasem/*National Land Board of Karangasem Regency*

**Tabel**  
**Table** 1.1.8

**Banyaknya Penerbitan Sertifikat Tanah menurut Jenis Sertifikat, 2021**  
*The number of Land Certificate Issuance by Type Certificate , 2021*

<i>Jenis Sertifikat Tanah</i> <i>Land Certificate</i>	<i>Jumlah</i> <i>Total</i>
(1)	(2)
Hak Milik	164 954
Hak Guna Bangunan	1 441
Hak Guna Usaha	15
Hak Pakai	1 185
Hak Pengelolaan	2
Wakaf	22
Pemberian HGB/HP Di atas Sertifikat Hak Milik Berdasarkan Akta PPAT Tanpa Pengukuran	-
Hak Milik Satuan Rumah Susun	-
<b>KARANGASEM</b>	<b>167 619</b>

Catatan/Note: -

Sumber/Source: Kantor Pertanahan Kabupaten Karangasem/National Land Board of Karangasem Regency

## 1.2 KEADAAN IKLIM CLIMATE CONDITION

**Tabel** 1.2.1 **Pengamatan Unsur Iklim Menurut Bulan di Stasiun Karangasem, 2021**  
**Table** 1.2.1 **Observation of Climate Elements By Months at Karangasem Station, 2021**

Bulan Month	Suhu/Temperature (°C)			Kelembaban/Humidity (%)		
	Minimum Maximum	Rata-rata Average	Maksimum Maximum	Minimum Maximum	Rata-rata Average	Maksimum Maximum
(1)	(2)	(3)	(4)	(5)	(6)	(7)
Januari/January	22,0	27,5	32,0	62,0	82,1	98,0
Februari/February	21,2	27,0	30,8	65,0	84,3	98,0
Maret/March	21,4	27,4	-	64,0	82,7	98,0
April/April	20,2	28,7	-	58,0	72,9	97,0
Mei/May	22,0	28,9	32,2	57,0	71,9	95,0
Juni/June	21,2	28,6	32,4	60,0	73,4	97,0
Juli/July	19,2	28,0	31,6	56,0	71,4	92,0
Agustus/August	22,0	28,0	31,4	58,0	73,4	94,0
September/September	21,4	28,2	32,0	59,0	72,2	100,0
Oktober/October	22,0	28,8	32,8	56,0	71,4	93,0
November/November	21,4	28,6	32,6	59,0	76,5	98,0
Desember/December	22,0	28,0	32,0	61,0	80,4	100,0

Lanjutan Tabel/*Continued Table 1.2.1*

Bulan Month	Kecepatan Angin (m/det) Wind Velocity (m/sec)			Tekanan Udara/Atmospheric Pressure (mb)		
	Minimum Maximum	Rata-rata Average	Maksimum Maximum	Minimum Maximum	Rata-rata Average	Maksimum Maximum
(1)	(8)	(9)	(10)	(11)	(12)	(13)
Januari/January	Calm	4,1	8,0	988,0	989,7	993,2
Februari/February	Calm	3,7	15,0	901,3	990,4	998,6
Maret/March	Calm	4,1	12,0	986,0	991,2	998,4
April/April	Calm	5,6	8,0	986,6	992,1	996,0
Mei/May	Calm	5,9	8,0	988,5	991,9	995,8
Juni/June	Calm	5,6	8,0	989,8	993,1	996,1
Juli/July	Calm	7,0	12,0	885,5	993,0	996,5
Agustus/August	Calm	7,1	10,0	990,0	993,8	997,2
September/September	Calm	6,9	10,0	990,0	993,1	996,6
Oktober/October	Calm	7,2	10,0	988,4	992,2	996,7
November/November	Calm	4,7	15,0	987,1	990,6	998,5
Desember/December	Calm	4,1	15,0	987,6	991,2	995,0



Lanjutan Tabel/*Continued Table 1.2.1*

Bulan Month	Jumlah Curah Hujan Number of Precipitation (mm)	Jumlah Hari Hujan (hari) Number of Rainy Days (day)	Penyinaran Matahari Duration of Sunshine (%)
(1)	(14)	(15)	(16)
Januari/January	410,7	20	25,8
Februari/February	676,5	25	20,6
Maret/March	420,3	22	36,5
April/April	115,1	8	55,7
Mei/May	17,7	3	66,9
Juni/June	101,8	9	56,1
Juli/July	26,2	2	65,0
Agustus/August	42,2	11	70,9
September/September	83,4	14	61,3
Oktober/October	33,7	10	71,5
November/November	233,5	19	43,4
Desember/December	220,5	20	38,9

Catatan/Note: -

Sumber/Source: Badan Meteorologi, Klimatologi, dan Geofisika /*Meteorology, Climatology, and Geophysics Agency*



**Wilayah Administratif/  
Administrative Area**



**Anggota DPRD  
Legislature**



**Pegawai Negeri Sipil/  
Civil Servants**



**8** Kecamatan/  
Subdistricts

**42** orang/  
person

**5.842** orang/  
person

**78** Desa/Kelurahan/  
Village/Kelurahan



**Laki-laki/  
Male**

**3.281**  
orang/  
person



**Perempuan/  
Female**

**2.561**  
orang/  
person



<https://karangasemkab.bps.go.id>

Sumber/Source: Badan Kepegawaian dan Pengembangan Sumber Daya Manusia Kabupaten Karangasem/ Government Office Administration Board and Human Resources of Karangasem Regency, freepik.com



**PENJELASAN TEKNIS****TECHNICAL NOTES**

- |   |  |
|---|--|
| <p>1. Sistem politik di Indonesia didasarkan pada kekuasaan legislatif, eksekutif, dan yudikatif (<i>Trias Politica</i>).</p>   | <p>1. <i>The political system in Indonesia is based on Trias Politica principle or separation of legislative, executive, and judicative power.</i></p>   |
| <p>2. Kekuasaan legislatif dipegang oleh Majelis Permusyawaratan Rakyat (MPR) sebagai lembaga tertinggi negara. Keanggotaan MPR berubah setelah Amandemen UUD 1945 pada periode 1999–2004. Seluruh anggota MPR adalah anggota DPR (Dewan Perwakilan Rakyat) ditambah anggota DPD (Dewan Perwakilan Daerah). Anggota DPR dan DPD dipilih melalui pemilihan umum (pemilu) dan dilantik dalam masa jabatan lima tahun.</p> | <p>2. <i>Legislative power is held by the People's Consultative Assembly (MPR) as the highest institution. The MPR membership changed after the amandement of The 1945 Constitution of The Republic of Indonesia (UUD 1945) during the period 1999–2004. MPR members are all The Indonesian House of Representative (DPR) members plus Regional Representatives Council (DPD). DPR and DPD members are elected through a general election and appointed for a five-years membership.</i></p> |
| <p>3. Anggota Dewan Perwakilan Rakyat Daerah (DPRD) dipilih melalui pemilihan umum (pemilu) dan dilantik dalam masa jabatan lima tahun.</p>   | <p>3. <i>Regional House of Representatives (DPRD) members are elected through a general election and appointed for a five-years membership.</i></p>  |
| <p>4. Susunan pemerintahan Republik Indonesia periode 2019–2024 terdiri dari presiden, wakil presiden, lembaga tinggi negara, kementerian, setingkat menteri, dan Lembaga Pemerintahan Non Kementerian (LPNK).</p>  | <p>4. <i>The government structure of the Republic of Indonesia period 2019–2024 consists of president, vice president, state supreme agencies, ministries, ministerial level institutions, and non-ministerial institutions.</i></p>   |
| <p>5. Lembaga tinggi negara terdiri dari Majelis Permusyawaratan Rakyat (MPR), Dewan Perwakilan Rakyat</p>  | <p>5. <i>State supreme agencies consist of The People's Consultative Assembly, The House of Representative, The</i></p>  |

(DPR), Badan Pemeriksa Keuangan (BPK), dan Mahkamah Agung (MA), Dewan Perwakilan Daerah (DPD), Mahkamah Konstitusi (MK), dan Komisi Yudisial (KY).

*Audit Board of the Republic of Indonesia, Supreme Court, Local Councils, Constitutional Court, and Judicial Commission.*

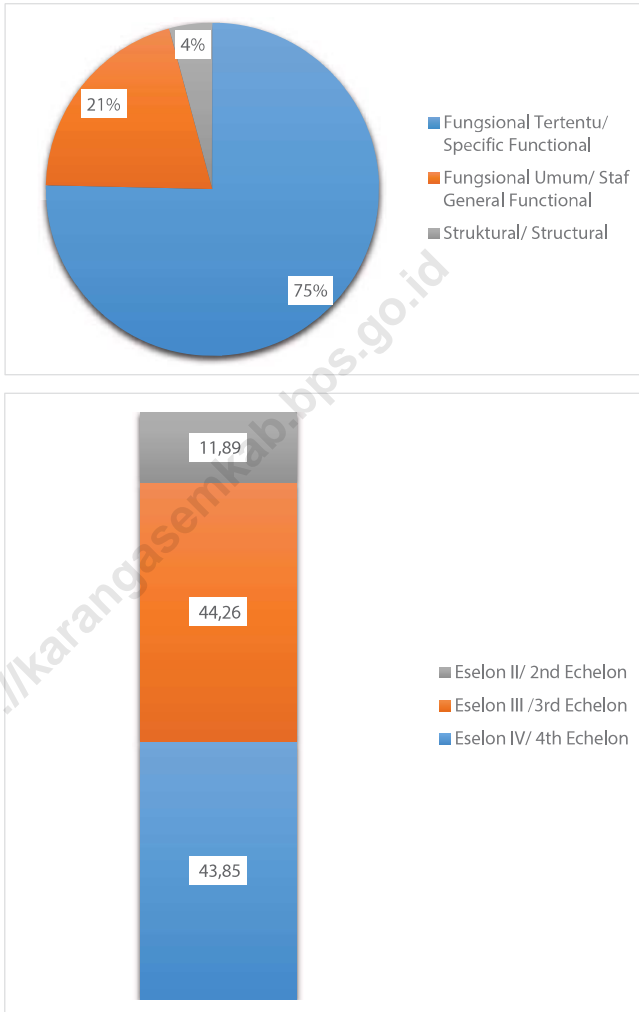
6. Desa adalah desa dan desa adat atau yang disebut dengan nama lain, selanjutnya disebut Desa adalah kesatuan masyarakat hukum yang memiliki batas wilayah yang berwenang untuk mengatur dan mengurus urusan pemerintahan, kepentingan masyarakat setempat berdasarkan prakarsa masyarakat, hak asal usul, dan/atau hak tradisional yang diakui dan dihormati dalam system Pemerintahan Negara Kesatuan Republik Indonesia (Undang-Undang Nomor 6 Tahun 2014 tentang Desa).
  7. Kelurahan adalah suatu wilayah yang dipimpin oleh seorang Lurah sebagai perangkat daerah kabupaten dan atau daerah kota di bawah kecamatan (Undang-Undang No. 32 Tahun 2004 tentang Pemerintahan Daerah).
  8. Pegawai negeri sipil (PNS) adalah setiap warga negara Republik Indonesia yang telah memenuhi syarat yang ditentukan, diangkat oleh pejabat yang berwenang dan diserahi tugas dalam jabatan negeri, atau diserahi tugas negara lainnya, dan digaji berdasarkan peraturan perundang-undangan
6. *Village is village and custom village or that is called by other terms, hereinafter referred to as the village is the unity of the legal community who have territorial boundaries that are authorized to regulate and manage government affairs, the interest of local communities based on community initiatives, the origin and local customs that are acknowledged and respected within the unitary System of Government Republic of Indonesia (Law No. 6 Year 2014 about Village).*
  7. *Sub-district is an area that is led by a sub-district head (Lurah) as an apparatus of regency and or city under the district (Law No. 32 Year 2004 about Local Governmental).*
  8. *Civil servants (PNS) is every citizen of the Republic of Indonesia which have been determined eligible, be appointed by the competent authority and assigned the task in a country office, or charge of any other country, and are paid based on legislation and regulations. PNS consists of the central and regional*

yang berlaku. PNS terdiri dari PNS pusat dan PNS daerah.

*civil servants.*

- |   |   |
|---|---|
| <p>9. Realisasi Penerimaan dan Pengeluaran Pemerintah Provinsi adalah realisasi/perhitungan APBD Provinsi pada tiap tahun anggaran.</p>   | <p>9. <i>Actual revenue and expenditure of Provincial Government is the realization/provincial budget calculations for every fiscal year.</i></p>   |
| <p>10. Pendapatan Asli Daerah (PAD) adalah pendapatan yang diperoleh daerah yang dipungut berdasarkan peraturan daerah sesuai dengan peraturan perundang-undangan, guna keperluan daerah yang bersangkutan dalam membiayai kegiatannya.</p> | <p>10. <i>Original Local Government Revenue is revenue that withheld based on local regulations in accordance with the legislation, for the purposes of financing their activities.</i></p> |
| <p>11. Dana Perimbangan adalah dana yang bersumber dari pendapatan APBN yang dialokasikan kepada Daerah untuk mendanai kebutuhan daerah dalam rangka pelaksanaan desentralisasi.</p>  | <p>11. <i>Balanced Budget is the fund coming from the state budget that allocated to regions to fund their needs in the context of decentralization.</i></p>                                |
| <p>12. Lain-lain Pendapatan yang Sah adalah pendapatan lainnya dari pemerintah pusat dan atau dari instansi pusat, serta dari daerah lainnya.</p>   | <p>12. <i>Other Legal Revenue is other income that coming from the central government and or from the central agencies, as well as from other local government.</i></p>                     |

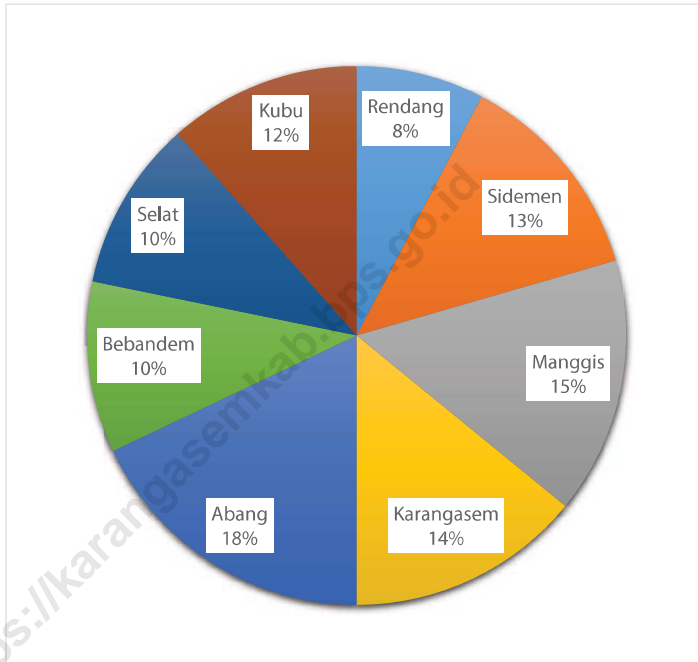
**Gambar 2.1** Jumlah Pegawai Negeri Sipil Menurut Jabatan 2021  
**Figures 2.1** Number of Civil Servants by Occupation, 2021



Sumber/Source : BKPSDM Kabupaten Karangasem / Personnel and Human Resources Development Agency

**Gambar** 2.2  
**Figures**

**Jumlah Desa<sup>1</sup>/Kelurahan Menurut Kecamatan di Kabupaten Karangasem, 2021**  
**Number of Villages<sup>1</sup>/Kelurahan by Subdistrict in Karangasem Regency, 2021**



Catatan/Note: <sup>1</sup>Termasuk Unit Permukiman Transmigrasi (UPT)/Include Transmigration Settlement Unit  
Sumber/Source: Peraturan Kepala Badan Pusat Statistik Nomor 1 Tahun 2020 Tanggal 5 Februari 2020 tentang Perubahan Atas Peraturan Kepala Badan Pusat Statistik Nomor 3 Tahun 2019 tentang Kode dan Nama Wilayah Kerja Statistik Tahun 2019/Chief Statistician Regulation Number 1/2020, February 5 2020, as a revision of Chief Statistician Regulation Number 3 of 2019 on Code and Name of Regional Level of Data Collection.



## 2.1 WILAYAH ADMINISTRATIF ADMINISTRATIVE AREA

**Tabel** 2.1.1 **Jumlah Desa<sup>1</sup>/Kelurahan Menurut Kecamatan di Kabupaten Karangasem, 2017-2021**  
**Table** 2.1.1 **Number of Villages<sup>1</sup>/Kelurahan by Subdistrict in Karangasem Regency, 2017–2021**

Kecamatan Subdistrict	2017	2018	2019	2020	2021
(1)	(2)	(3)	(4)	(5)	(6)
Rendang	6	6	6	6	6
Sidemen	10	10	10	10	10
Manggis	12	12	12	12	12
Karangasem	11	11	11	11	11
Abang	14	14	14	14	14
Bebandem	8	8	8	8	8
Selat	8	8	8	8	8
Kubu	9	9	9	9	9
<b>KARANGASEM</b>	<b>78</b>	<b>78</b>	<b>78</b>	<b>78</b>	<b>78</b>

Catatan/Note: <sup>1</sup>Termasuk Unit Permukiman Transmigrasi (UPT)/Include Transmigration Settlement Unit  
Sumber/Source: Peraturan Badan Pusat Statistik Nomor 5 Tahun 2021 Tanggal 30 Desember 2021 tentang Perubahan Atas Peraturan Badan Pusat Statistik Nomor 1 Tahun 2021 tentang Kode dan Nama Wilayah Kerja Statistik Tahun 2021/Chief Statistician Regulation Number 5/2021, December 30 2021, as a revision of Chief Statistician Regulation Number 1 of 2021 on Code and Name of Regional Level of Data Collection.

## 2.2 DEWAN PERWAKILAN RAKYAT DAERAH REGIONAL HOUSE OF REPRESENTATIVE

**Tabel 2.2.1** Jumlah Anggota Dewan Perwakilan Rakyat Daerah Menurut Partai Politik dan Jenis Kelamin di Kabupaten Karangasem, 2021  
*Number of Regional House of Representatives's Members by Political Parties and Sex in Karangasem Regency 2021*

Partai Politik <i>Political Parties</i>	Jumlah Suara <i>Total Vote</i>	Persentase <i>Percentage</i>	Jumlah Kursi <i>Chair Total</i>
(1)	(2)	(3)	(4)
1. Partai Gerindra	32 450	11,66	5
2. PDI Perjuangan	75 944	27,31	12
3. Partai Golkar	57 738	20,76	11
4. Partai Nasdem	54 190	19,48	9
5. PKS	6 345	2,28	1
6. Partai Perindo	12 192	4,38	2
7. Partai Hanura	19 317	6,94	3
8. Partai Demokrat	19 992	7,19	2
<b>KARANGASEM</b>	<b>278 168</b>	<b>100</b>	<b>45</b>

Catatan/Note: ...

Sumber/Source: Komisi Pemilihan Umum (KPU) Kabupaten Karangasem/*General Election Commission of Karangasem Regency*

**Tabel**  
**Table 2.2.2****Jumlah Anggota DPRD Kabupaten Karangasem Menurut Fraksi dan Komisi, 2019-2024**  
**Number of Karangasem Regency Representative Members by Fraction and Commissary, 2019-2024**

<b>Komisi</b> <b>Comution</b>	<b>PDIP</b>	<b>GOLKAR</b>	<b>CATUR WARNA</b> <b>KARANGASEM</b>
(1)	(2)	(3)	(4)
<b>1. KOMISI I</b> Bidang Pemerintahan meliputi : Pemerintahan, Ketertiban dan keamanan, Kependudukan, Penerangan/Pers, Hukum/Perundang- undangan, Kepegawaian/Aparatur, Perizinan, Sosial Politik, Organisasi Kemasyarakatan dan Pertanahan, Ketenaga kerjaan, Kesehatan dan KB, Trasmigrasi, Peranan wanita, Kepemudaan Olah raga.	3	2	3
<b>2. KOMISI II</b> Bidang Pembangunan Meliputi : Perdagangan, Perindustrian, per-tanian, Perikanan, Peternakan, Per-kebunan, Perhutanan, Pariwisata, Pekerjaan Umum, Tatakota, Pertamanan, Kebersihan, Perhu-bungan, Pertambangan dan Energi, Perumahan Rakyat dan Lingkungan Hidup, Pendidikan, Iptek, Kebudayaan dan Agama	3	3	1
<b>3. KOMISI III</b> Bidang Keuangan meliputi : Keuangan Daerah, Perpajakan, Retribusi, Perbankan, Perusahaan Daerah, Perusahaan Patungan, Dunia Usaha, Penanaman Modal, Pengadaan Pangan, Logistik dan Koperasi.	3	2	2
<b>4. KOMISI IV</b> Bidang Kesejahteraan Rakyat meliputi : Ketenaga kerjaan, Pendidikan, Iptek, Kepemudaan dan Olahraga, Agama, Kebudayaan dan Pariwisata, Sosial, Kesehatan dan KB, Peranan Wanita dan Transmigrasi	3	3	2
<b>Sub Jumlah/Sub Total</b>	<b>12</b>	<b>10</b>	<b>8</b>

Lanjutan Tabel/Continued Table 2.2.2

Komisi <i>Comution</i>	GERINDRA	NAWA SAYTA PARTAI NASDEM	Jumlah <i>Total</i>
(1)	(6)	(7)	(8)
<b>1. KOMISI I</b> Bidang Pemerintahan meliputi : Pemerintahan, Ketertiban dan keamanan, Kependudukan, Penerangan/Pers, Hukum/Perundang- undangan, Kepegawaian/Aparatur, Perizinan, Sosial Politik, Organisasi Kemasyarakatan dan Pertanahan, Ketenaga kerjaan, Kesehatan dan KB, Trasmigrasi, Peranan wanita, Kepemudaan Olah raga.	1	2	11
<b>2. KOMISI II</b> Bidang Pembangunan Meliputi : Perdagangan, Perindustrian, per-tanian, Perikanan, Peternakan, Per-kebunan, Perhutanan, Pariwisata, Pekerjaan Umum, Tatakota, Pertamanan, Kebersihan, Perhu-bungan, Pertambangan dan Energi, Perumahan Rakyat dan Lingkungan Hidup, Pendidikan, Iptek, Kebudayaan dan Agama	1	2	12
<b>3. KOMISI III</b> Bidang Keuangan meliputi : Keuangan Daerah, Perpajakan, Retribusi, Perbankan, Perusahaan Daerah, Perusahaan Patungan, Dunia Usaha, Penanaman Modal, Pengadaan Pangan, Logistik dan Koperasi.	1	2	9
<b>4. KOMISI IV</b> Bidang Kesejahteraan Rakyat meliputi : Ketenaga kerjaan, Pendidikan, Iptek, Kepemudaan dan Olahraga, Agama, Kebudayaan dan Pariwisata, Sosial, Kesehatan dan KB, Peranan Wanita dan Transmigrasi	1	2	10
<b>Sub Jumlah/Sub Total</b>	<b>4</b>	<b>8</b>	<b>42</b>

Catatan/Note: Fraksi Bhineka sudah tidak ada berganti menjadi Fraksi Catur Warna Karangasem

Sumber/Source: Sekretariat DPRD Kabupaten Karangasem/Secretariat of Karangasem Regency Legislative

**Tabel**  
**Table** 2.2.3**Jumlah dan Jenis Kegiatan DPRD Kabupaten Karangasem, 2021**  
**Number and Kind of Representative Activities of Karangasem Regency , 2021**

Jenis Kegiatan <i>Kind of Activities</i>	Banyaknya <i>Quantity</i>
(1)	(2)
1. Rapat Paripurna Istimewa	1
2. Rapat Paripurna	28
3. Rapat Fraksi-Fraksi	41
4. Rapat Pimpinan	15
5. Rapat Badan Musyawarah	18
6. Rapat Komisi	36
7. Rapat Gabungan Komisi	23
8. Rapat Gabungan/Pleno/Pimpinan/Komisi/Fraksi	13
9. Rapat Badan Anggaran	3
10. Rapat Kerja	1
11. Rapat Panitia Khusus	-
12. Rapat Bapemperda	2
13. Rapat Badan Kehormatan	-
14. Rapat Banggar dengan Fraksi	-
15. Reses	3
<b>KARANGASEM</b>	<b>184</b>

Catatan/Note: -

Sumber/Source: Sekretariat DPRD Kabupaten Karangasem/*Secretariat of Karangasem Regency Legislative*

**Tabel 2.2.4** Jumlah Keputusan DPRD Kabupaten Karangasem, 2021  
**Table** *Number of Representative Decision of Karangasem Regency, 2021*

Jenis Kegiatan <i>Kind of Activities</i>	Banyaknya <i>Quantity</i>
(1)	(2)
1. Peraturan Daerah	12
2. Keputusan Dewan Perwakilan Rakyat Daerah	22
3. Keputusan Pimpinan DPRD	3
4. Persetujuan / Rekomendasi	3
5. Nota Kesepakatan KUA/PPAS dan KUPA/PPAS-P	4
<b>KARANGASEM</b>	<b>44</b>

Catatan/Note: -

Sumber/Source: Sekretariat DPRD Kabupaten Karangasem/*Secretariat of Karangasem Regency Legislative*

## 2.3 SUMBER DAYA MANUSIA HUMAN RESOURCES

**Tabel 2.3.1** Jumlah Pegawai Negeri Sipil Menurut Jabatan dan Jenis Kelamin di Kabupaten Karangasem, Desember 2020 dan Desember 2021  
*Number of Civil Servants by Occupation and Sex in Karangasem Regency, December 2020 dan December 2021*

Jabatan <i>Occupation</i>	2020		Jumlah <i>Total</i>
	Laki-laki <i>Male</i>	Perempuan <i>Female</i>	
(1)	(2)	(3)	(4)
<b>Fungsional Tertentu</b> <i>Specific Functional</i>	2 170	2 156	4 326
<b>Fungsional Umum</b> <i>Staf General Functional</i>	905	316	1221
<b>Struktural/Structural</b>	422	168	590
Eselon V/5th Echelon	-	-	-
Eselon IV/4th Echelon	271	140	411
Eselon III/3rd Echelon	123	27	150
Eselon II/2nd Echelon	28	1	29
Eselon I/1st Echelon	-	-	-
<b>Jumlah/Total</b>	<b>3 497</b>	<b>2 640</b>	<b>6 137</b>

Lanjutan Tabel/*Continued Table 2.3.1*

Jabatan <i>Occupation</i>	2021		Jumlah <i>Total</i>
	Laki-laki <i>Male</i>	Perempuan <i>Female</i>	
(1)	(5)	(6)	(7)
<b>Fungsional Tertentu</b> <i>Specific Functional</i>	2 201	2 203	4 404
<b>Fungsional Umum</b> <i>Staf General Functional</i>	886	308	1 194
<b>Struktural/Structural</b>	194	50	244
Eselon V/5th Echelon	-	-	-
Eselon IV/4th Echelon	75	32	107
Eselon III/3rd Echelon	90	18	108
Eselon II/2nd Echelon	29	-	29
Eselon I/1st Echelon	-	-	-
<b>Jumlah/Total</b>	<b>3 281</b>	<b>2 561</b>	<b>5 842</b>

Catatan/*Note:*

Sumber/*Source:* Badan Kepegawaian dan Pengembangan Sumber Daya Manusia Kabupaten Karangasem/ *Government Office Administration Board and Human Resources of Karangasem Regency*



**Tabel**  
**Table** 2.3.2

**Jumlah Pegawai Negeri Sipil Menurut Tingkat Pendidikan dan Jenis Kelamin di Kabupaten Karangasem, Desember 2020 dan Desember 2021**  
**Number of Civil Servants by Educational Level and Sex in Karangasem Regency, Desember 2020 dan Desember 2021**

Tingkat Pendidikan <i>Educational Level</i>	2020		
	Laki-laki <i>Male</i>	Perempuan <i>Female</i>	Jumlah <i>Total</i>
(1)	(2)	(3)	(4)
Sampai dengan SD <i>Up to Primary School</i>	49	7	56
SMP/Sederajat <i>General Vocational Junior High School</i>	126	7	133
SMA/Sederajat <i>General/Vocational Senior High School</i>	704	248	952
Diploma I, II/Akta I, II <i>Diploma I, II/Akta I, II</i>	116	83	199
Diploma III/Akta III/Sarjana Muda <i>Diploma III/Akta III/Bachelor</i>	102	355	457
Tingkat Sarjana/Doktor/Ph.D <i>University Graduates</i>	2 400	1 940	4 340
<b>Jumlah/Total</b>	<b>3 497</b>	<b>2 640</b>	<b>6 137</b>

Lanjutan Tabel/Continued Table 2.3.2

Tingkat Pendidikan <i>Educational Level</i>	2021		
	Laki-laki <i>Male</i>	Perempuan <i>Female</i>	Jumlah <i>Total</i>
(1)	(2)	(3)	(4)
Sampai dengan SD <i>Up to Primary School</i>	42	7	49
SMP/Sederajat <i>General Vocational Junior High School</i>	111	6	117
SMA/Sederajat <i>General/Vocational Senior High School</i>	659	218	877
Diploma I, II/Akta I, II <i>Diploma I, II/Akta I, II</i>	149	112	261
Diploma III/Akta III/Sarjana Muda <i>Diploma III/Akta III/Bachelor</i>	102	344	446
Tingkat Sarjana/Doktor/Ph.D <i>University Graduates</i>	2 218	1 874	4 092
<b>Jumlah/Total</b>	<b>3 281</b>	<b>2 561</b>	<b>5 842</b>

Catatan/Note: -

Sumber/Source: Badan Kepegawaian dan Pengembangan Sumber Daya Manusia Kabupaten Karangasem/ *Government Office Administration Board and Human Resources of Karangasem Regency*

**Tabel**  
**Table** 2.3.3

**Jumlah Pegawai Negeri Sipil Menurut Tingkat  
Kepangkatan dan Jenis Kelamin di Kabupaten  
Karangasem, Desember 2020 dan Desember 2021  
Number of Civil Servants by Hierarchy and Sex in  
Karangasem Regency, December 2020 and December  
2021**

Pangkat/Golongan/Ruang Hierarchy	2020		
	Laki-laki Male	Perempuan Female	Jumlah Total
(1)	(2)	(3)	(4)
1. I/A (Juru Muda)	-	-	-
2. I/B (Juru Muda Tingkat I)	29	5	34
3. I/C (Juru)	11	-	11
4. I/D (Juru Tingkat I)	68	5	73
<b>Golongan I/Range I</b>	<b>108</b>	<b>10</b>	<b>118</b>
5. II/A (Pengatur Muda)	32	3	35
6. II/B (Pengatur Muda Tingkat I)	173	34	207
7. II/C (Pengatur)	124	109	233
8. II/D (Pengatur Tingkat I)	276	81	357
<b>Golongan II/Range II</b>	<b>605</b>	<b>227</b>	<b>832</b>
9. III/A (Penata Muda)	264	234	498
10. III/B (Penata Muda Tingkat I)	513	449	962
11. III/C (Penata)	451	505	956
12. III/D (Penata Tingkat I)	422	435	857
<b>Golongan III/Range III</b>	<b>1 650</b>	<b>1 623</b>	<b>3 273</b>
13. IV/A (Pembina)	550	317	867
14. IV/B (Pembina Tingkat I)	529	439	968
15. IV/C (Pembina Utama Muda)	54	23	77
16. IV/D (Pembina Utama Madya)	1	1	2
17. IV/E (Pembina Utama)	-	-	-
<b>Golongan IV/Range IV</b>	<b>1 134</b>	<b>780</b>	<b>1 914</b>
<b>Jumlah/Total</b>	<b>3 497</b>	<b>2 640</b>	<b>6 137</b>

Lanjutan Tabel/*Continued Table 2.3.3*

Pangkat/Golongan/Ruang <i>Hierarchy</i>	2021		
	Laki-laki <i>Male</i>	Perempuan <i>Female</i>	Jumlah <i>Total</i>
(1)	(5)	(6)	(7)
1. I/A (Juru Muda)	-	-	-
2. I/B (Juru Muda Tingkat I)	3	-	3
3. I/C (Juru)	25	5	30
4. I/D (Juru Tingkat I)	54	4	58
<b>Golongan I/Range I</b>	<b>82</b>	<b>9</b>	<b>91</b>
5. II/A (Pengatur Muda)	42	3	45
6. II/B (Pengatur Muda Tingkat I)	109	24	133
7. II/C (Pengatur)	131	71	202
8. II/D (Pengatur Tingkat I)	306	118	424
<b>Golongan II/Range II</b>	<b>588</b>	<b>216</b>	<b>804</b>
9. III/A (Penata Muda)	192	135	327
10. III/B (Penata Muda Tingkat I)	420	363	783
11. III/C (Penata)	523	601	1 124
12. III/D (Penata Tingkat I)	424	451	875
<b>Golongan III/Range III</b>	<b>1 559</b>	<b>1 550</b>	<b>3 109</b>
13. IV/A (Pembina)	480	325	805
14. IV/B (Pembina Tingkat I)	504	418	922
15. IV/C (Pembina Utama Muda)	67	42	109
16. IV/D (Pembina Utama Madya)	1	1	2
17. IV/E (Pembina Utama)	-	-	-
<b>Golongan IV/Range IV</b>	<b>1 052</b>	<b>786</b>	<b>1 838</b>
<b>Jumlah/Total</b>	<b>3 281</b>	<b>2 561</b>	<b>5 842</b>

Catatan/Note: ...

Sumber/Source: Badan Kepegawaian dan Pengembangan Sumber Daya Manusia Kabupaten Karangasem/ *Government Office Administration Board and Human Resources of Karangasem Regency*

**Tabel**  
**Table** 2.3.4

**Jumlah Pegawai Negeri Sipil Kementerian Agama Menurut Jabatan dan Jenis Kelamin di Kabupaten Karangasem, Desember 2021**  
**Number of Religious Affairs Ministry Civil Servants by Occupation and Sex in Karangasem Regency, December 2021**

Jabatan Occupation	2021		
	Laki-laki Male	Perempuan Female	Jumlah Total
(1)	(2)	(3)	(4)
<b>Fungsional Tertentu</b> <i>Specific Functional</i>	-	-	-
<b>Fungsional Umum</b> <i>Staf General Functional</i>	108	97	205
<b>Struktural/Structural</b>	5	-	5
Eselon V/5th Echelon	-	-	-
Eselon IV/4th Echelon	4	-	4
Eselon III/3rd Echelon	1	-	1
Eselon II/2nd Echelon	-	-	-
Eselon I/1st Echelon	-	-	-
<b>Jumlah/Total</b>	113	97	210

Catatan/Note: -

Sumber/Source: Kementerian Agama Kabupaten Karangasem/ Karangasem Regency of Religious Affairs Ministry

**Tabel**  
**Table** 2.3.5

**Jumlah Pegawai Negeri Sipil Kementerian Agama Menurut Tingkat Pendidikan dan Jenis Kelamin di Kabupaten Karangasem, Desember 2021**  
**Number of Religious Affairs Ministry Civil Servants by Educational Level and Sex in Karangasem Regency, December 2021**

Tingkat Pendidikan <i>Educational Level</i>	2021		
	Laki-laki <i>Male</i>	Perempuan <i>Female</i>	Jumlah <i>Total</i>
(1)	(2)	(3)	(4)
Sampai dengan SD <i>Up to Primary School</i>	-	-	-
SMP/Sederajat <i>General Vocational Junior High School</i>	-	-	-
SMA/Sederajat <i>General/Vocational Senior High School</i>	5	5	10
Diploma I, II/Akta I, II <i>Diploma I, II/Akta I, II</i>	-	-	-
Diploma III/Akta III/Sarjana Muda <i>Diploma III/Akta III/Bachelor</i>	2	3	5
Tingkat Sarjana/Doktor/Ph.D <i>University Graduates</i>	106	89	195
<b>Jumlah/Total</b>	<b>113</b>	<b>97</b>	<b>210</b>

Catatan/Note: -

Sumber/Source: Kementerian Agama Kabupaten Karangasem/ *Karangasem Regency of Religious Affairs Ministry*

**Tabel**  
**Table** 2.3.6

**Jumlah Pegawai Negeri Sipil Kementerian Agama  
Menurut Tingkat Kepangkatan di Kabupaten Karangasem,  
Desember 2021**  
*Number of Religious Affairs Ministry Civil Servants by  
Hierarchy in Karangasem Regency, December 2021*

Pangkat/Golongan/Ruang Hierarchy	2021
	Jumlah Total
(1)	(4)
1. I/A (Juru Muda)	-
2. I/B (Juru Muda Tingkat I)	-
3. I/C (Juru)	-
4. I/D (Juru Tingkat I)	-
<b>Golongan I/Range I</b>	<b>-</b>
5. II/A (Pengatur Muda)	1
6. II/B (Pengatur Muda Tingkat I)	3
7. II/C (Pengatur)	2
8. II/D (Pengatur Tingkat I)	5
<b>Golongan II/Range II</b>	<b>11</b>
9. III/A (Penata Muda)	27
10. III/B (Penata Muda Tingkat I)	30
11. III/C (Penata)	43
12. III/D (Penata Tingkat I)	46
<b>Golongan III/Range III</b>	<b>146</b>
13. IV/A (Pembina)	43
14. IV/B (Pembina Tingkat I)	10
15. IV/C (Pembina Utama Muda)	-
16. IV/D (Pembina Utama Madya)	-
17. IV/E (Pembina Utama)	-
<b>Golongan IV/Range IV</b>	<b>53</b>
<b>Jumlah/Total</b>	<b>210</b>

Catatan/Note: -

Sumber/Source: Kementerian Agama Kabupaten Karangasem/ Karangasem Regency of Religious Affairs Ministry

**Tabel**  
**Table** 2.3.7

**Jumlah Pegawai Negeri Sipil Polres Karangasem Menurut Jabatan dan Jenis Kelamin di Kabupaten Karangasem, Desember 2021**  
**Number of Karangasem Police Resort Civil Servants by Occupation and Sex in Karangasem Regency, December 2021**

Jabatan Occupation	2021		
	Laki-laki Male	Perempuan Female	Jumlah Total
(1)	(2)	(3)	(4)
<b>Fungsional Tertentu</b> <i>Specific Functional</i>	-	-	-
<b>Fungsional Umum</b> <i>Staf General Functional</i>	6	6	12
<b>Struktural/Structural</b>	-	3	3
Eselon V/5th Echelon	-	-	-
Eselon IV/4th Echelon	-	3	3
Eselon III/3rd Echelon	-	-	-
Eselon II/2nd Echelon	-	-	-
Eselon I/1st Echelon	-	-	-
<b>Jumlah/Total</b>	6	9	15

Catatan/Note: -

Sumber/Source: Polres Karangasem/ *Karrangasem Police Resort*



**Tabel**  
**Table 2.3.8**

**Jumlah Pegawai Negeri Sipil Polres Karangasem Menurut Tingkat Pendidikan dan Jenis Kelamin di Kabupaten Karangasem, Desember 2021**  
**Number of Karangasem Police Resort Civil Servants by Educational Level and Sex in Karangasem Regency, December 2021**

Tingkat Pendidikan <i>Educational Level</i>	2021		
	Laki-laki <i>Male</i>	Perempuan <i>Female</i>	Jumlah <i>Total</i>
(1)	(2)	(3)	(4)
Sampai dengan SD <i>Up to Primary School</i>	-	-	-
SMP/Sederajat <i>General Vocational Junior High School</i>	1	-	1
SMA/Sederajat <i>General/Vocational Senior High School</i>	5	8	13
Diploma I, II/Akta I, II <i>Diploma I, II/Akta I, II</i>	-	-	-
Diploma III/Akta III/Sarjana Muda <i>Diploma III/Akta III/Bachelor</i>	-	-	-
Tingkat Sarjana/Doktor/Ph.D <i>University Graduates</i>	-	1	1
<b>Jumlah/Total</b>	<b>6</b>	<b>9</b>	<b>15</b>

Catatan/Note: -

Sumber/Source: Polres Karangasem/ Karangasem Police Resort

**Tabel**  
**Table** 2.3.9

**Jumlah Pegawai Negeri Sipil Polres Karangasem Menurut Tingkat Kepangkatan dan Jenis Kelamin di Kabupaten Karangasem, Desember 2021**  
**Number of Karangasem Police Resort Civil Servants by Hierarchy and Sex in Karangasem Regency, December 2021**

<b>Pangkat/Golongan/Ruang Hierarchy</b>	<b>Jumlah Total</b>
(1)	(2)
1. I/A (Juru Muda)	-
2. I/B (Juru Muda Tingkat I)	-
3. I/C (Juru)	-
4. I/D (Juru Tingkat I)	-
<b>Golongan I/Range I</b>	<b>-</b>
5. II/A (Pengatur Muda)	-
6. II/B (Pengatur Muda Tingkat I)	-
7. II/C (Pengatur)	2
8. II/D (Pengatur Tingkat I)	10
<b>Golongan II/Range II</b>	<b>12</b>
9. III/A (Penata Muda)	-
10. III/B (Penata Muda Tingkat I)	2
11. III/C (Penata)	-
12. III/D (Penata Tingkat I)	1
<b>Golongan III/Range III</b>	<b>3</b>
13. IV/A (Pembina)	-
14. IV/B (Pembina Tingkat I)	-
15. IV/C (Pembina Utama Muda)	-
16. IV/D (Pembina Utama Madya)	-
17. IV/E (Pembina Utama)	-
<b>Golongan IV/Range IV</b>	<b>-</b>
<b>Jumlah/Total</b>	<b>15</b>

Catatan/Note: -

Sumber/Source: Polres Karangasem/ Karangasem Police Resort

**Tabel**  
**Table** 2.3.10

**Jumlah Pegawai Negeri Sipil Pengadilan Agama Menurut Jabatan dan Jenis Kelamin di Kabupaten Karangasem, Desember 2021**  
**Number of Religious Court Civil Servants by Occupation and Sex in Karangasem Regency, December 2021**

Jabatan <i>Occupation</i>	2021		
	Laki-laki <i>Male</i>	Perempuan <i>Female</i>	Jumlah <i>Total</i>
(1)	(2)	(3)	(4)
<b>Fungsional Tertentu</b> <i>Specific Functional</i>	5	2	7
<b>Fungsional Umum</b> <i>Staf General Functional</i>	2	-	2
<b>Struktural/Structural</b>	2	2	4
Eselon V/5th Echelon	-	-	-
Eselon IV/4th Echelon	2	2	4
Eselon III/3rd Echelon	-	-	-
Eselon II/2nd Echelon	-	-	-
Eselon I/1st Echelon	-	-	-
<b>Jumlah/Total</b>	<b>9</b>	<b>4</b>	<b>13</b>

Catatan/Note: -

Sumber/Source: Pengadilan Agama Kabupaten Karangasem/ *Religious Court of Karangasem Regency*

**Tabel**  
**Table** 2.3.11

**Jumlah Pegawai Negeri Sipil Pengadilan Agama Menurut Tingkat Pendidikan dan Jenis Kelamin di Kabupaten Karangasem, Desember 2021**  
**Number of Religious Court Civil Servants by Educational Level and Sex in Karangasem Regency, December 2021**

Tingkat Pendidikan <i>Educational Level</i>	2021		
	Laki-laki <i>Male</i>	Perempuan <i>Female</i>	Jumlah <i>Total</i>
(1)	(2)	(3)	(4)
Sampai dengan SD <i>Up to Primary School</i>	-	-	-
SMP/Sederajat <i>General Vocational Junior High School</i>	-	-	-
SMA/Sederajat <i>General/Vocational Senior High School</i>	-	-	-
Diploma I, II/Akta I, II <i>Diploma I, II/Akta I, II</i>	-	-	-
Diploma III/Akta III/Sarjana Muda <i>Diploma III/Akta III/Bachelor</i>	1	-	1
Tingkat Sarjana/Doktor/Ph.D <i>University Graduates</i>	8	4	12
<b>Jumlah/Total</b>	<b>9</b>	<b>4</b>	<b>13</b>

Catatan/Note: -

Sumber/Source: Pengadilan Agama Kabupaten Karangasem/ *Religious Court of Karangasem Regency*

**Tabel**  
**Table** 2.3.12

**Jumlah Pegawai Negeri Sipil Pengadilan Agama Menurut Tingkat Kepangkatan dan Jenis Kelamin di Kabupaten Karangasem, Desember 2021**  
**Number of Religious Court Civil Servants by Hierarchy and Sex in Karangasem Regency, December 2021**

Pangkat/Golongan/Ruang Hierarchy	Laki-Laki Male	Perempuan Female	Jumlah Total
(1)			(2)
1. I/A (Juru Muda)	-	-	-
2. I/B (Juru Muda Tingkat I)	-	-	-
3. I/C (Juru)	-	-	-
4. I/D (Juru Tingkat I)	-	-	-
<b>Golongan I/Range I</b>	-	-	-
5. II/A (Pengatur Muda)	-	-	-
6. II/B (Pengatur Muda Tingkat I)	-	-	-
7. II/C (Pengatur)	1	-	1
8. II/D (Pengatur Tingkat I)	-	-	-
<b>Golongan II/Range II</b>	<b>1</b>	-	<b>1</b>
9. III/A (Penata Muda)	2	1	3
10. III/B (Penata Muda Tingkat I)	1	1	2
11. III/C (Penata)	1	1	2
12. III/D (Penata Tingkat I)	3	-	3
<b>Golongan III/Range III</b>	<b>7</b>	<b>3</b>	<b>10</b>
13. IV/A (Pembina)	1	1	2
14. IV/B (Pembina Tingkat I)	-	-	-
15. IV/C (Pembina Utama Muda)	-	-	-
16. IV/D (Pembina Utama Madya)	-	-	-
17. IV/E (Pembina Utama)	-	-	-
<b>Golongan IV/Range IV</b>	<b>1</b>	<b>1</b>	<b>2</b>
<b>Jumlah/Total</b>	<b>9</b>	<b>4</b>	<b>13</b>

Catatan/Note: -

Sumber/Source: Pengadilan Agama Kabupaten Karangasem/ Religious Court of Karangasem Regency

**Tabel**  
**Table** 2.3.13

**Jumlah Pegawai Negeri Sipil Kodim 1623/Karangasem Menurut Jabatan dan Jenis Kelamin di Kabupaten Karangasem, Desember 2021**  
**Number of Kodim 1623/Karangasem Civil Servants by Occupation and Sex in Karangasem Regency, December 2021**

Jabatan <i>Occupation</i>	2021		
	Laki-laki <i>Male</i>	Perempuan <i>Female</i>	Jumlah <i>Total</i>
(1)	(2)	(3)	(4)
<b>Fungsional Tertentu</b> <i>Specific Functional</i>	-	-	-
<b>Fungsional Umum</b> <i>Staff General Functional</i>	5	8	13
<b>Struktural/Structural</b>	-	-	-
Eselon V/5th Echelon	-	-	-
Eselon IV/4th Echelon	-	-	-
Eselon III/3rd Echelon	-	-	-
Eselon II/2nd Echelon	-	-	-
Eselon I/1st Echelon	-	-	-
<b>Jumlah/Total</b>	5	8	13

Catatan/Note: -

Sumber/Source: Kodim 1623 Karangasem/ *Kodim 1623 Karangasem*

**Tabel**  
**Table 2.3.14****Jumlah Pegawai Negeri Sipil Kodim 1623/Karangasem Menurut Tingkat Pendidikan dan Jenis Kelamin di Kabupaten Karangasem, Desember 2021**  
**Number of Kodim 1623/Karangasem Civil Servants by Educational Level and Sex in Karangasem Regency, December 2021**

Tingkat Pendidikan <i>Educational Level</i>	2021		
	Laki-laki <i>Male</i>	Perempuan <i>Female</i>	Jumlah <i>Total</i>
(1)	(2)	(3)	(4)
Sampai dengan SD <i>Up to Primary School</i>	-	-	-
SMP/Sederajat <i>General Vocational Junior High School</i>	1	-	1
SMA/Sederajat <i>General/Vocational Senior High School</i>	3	6	9
Diploma I, II/Akta I, II <i>Diploma I, II/Akta I, II</i>	-	-	-
Diploma III/Akta III/Sarjana Muda <i>Diploma III/Akta III/Bachelor</i>	-	-	-
Tingkat Sarjana/Doktor/Ph.D <i>University Graduates</i>	1	2	3
<b>Jumlah/Total</b>	<b>5</b>	<b>8</b>	<b>13</b>

Catatan/Note: -

Sumber/Source: Kodim 1623 Karangasem/ *Kodim 1623 Karangasem*

**Tabel**  
**Table** 2.3.15

**Jumlah Pegawai Negeri Sipil Kodim 1623/Karangasem Menurut Tingkat Kepangkatan dan Jenis Kelamin di Kabupaten Karangasem, Desember 2021**  
**Number of Kodim 1623/Karangasem Civil Servants by Hierarchy and Sex in Karangasem Regency, December 2021**

<b>Pangkat/Golongan/Ruang Hierarchy</b>	<b>Jumlah Total</b>
(1)	(2)
1. I/A (Juru Muda)	-
2. I/B (Juru Muda Tingkat I)	-
3. I/C (Juru)	-
4. I/D (Juru Tingkat I)	-
<b>Golongan I/Range I</b>	<b>-</b>
5. II/A (Pengatur Muda)	-
6. II/B (Pengatur Muda Tingkat I)	-
7. II/C (Pengatur)	1
8. II/D (Pengatur Tingkat I)	3
<b>Golongan II/Range II</b>	<b>4</b>
9. III/A (Penata Muda)	1
10. III/B (Penata Muda Tingkat I)	9
11. III/C (Penata)	-
12. III/D (Penata Tingkat I)	-
<b>Golongan III/Range III</b>	<b>9</b>
13. IV/A (Pembina)	-
14. IV/B (Pembina Tingkat I)	-
15. IV/C (Pembina Utama Muda)	-
16. IV/D (Pembina Utama Madya)	-
17. IV/E (Pembina Utama)	-
<b>Golongan IV/Range IV</b>	<b>-</b>
<b>Jumlah/Total</b>	<b>13</b>

Catatan/Note: -

Sumber/Source: Kodim 1623 Karangasem/ Kodim 1623 Karangasem



**Tabel**  
**Table** 2.3.16

**Jumlah Pegawai Negeri Sipil Kejaksaan Negeri  
Karangasem Menurut Jabatan dan Jenis Kelamin di  
Kabupaten Karangasem, Desember 2020 dan Desember  
2021**  
*Number of State Judiciary of Karangasem Civil Servants  
by Occupation and Sex in Karangasem Regency, December  
2020 and December 2021*

Jabatan <i>Occupation</i>	2020		Jumlah <i>Total</i>
	Laki-laki <i>Male</i>	Perempuan <i>Female</i>	
(1)	(2)	(3)	(4)
<b>Fungsional Tertentu</b> <i>Specific Functional</i>	-	-	-
<b>Fungsional Umum</b> <i>Staf General Functional</i>	7	1	8
<b>Struktural/Structural</b>	10	4	14
Eselon V/5th Echelon	4	3	7
Eselon IV/4th Echelon	5	1	6
Eselon III/3rd Echelon	1	-	1
Eselon II/2nd Echelon	-	-	-
Eselon I/1st Echelon	-	-	-
<b>Jumlah/Total</b>	17	5	22

Lanjutan Tabel/*Continued Table* 2.3.16

Jabatan <i>Occupation</i>	2021		
	Laki-laki <i>Male</i>	Perempuan <i>Female</i>	Jumlah <i>Total</i>
(1)	(5)	(6)	(7)
<b>Fungsional Tertentu</b> <i>Specific Functional</i>	...	...	...
<b>Fungsional Umum</b> <i>Staf General Functional</i>	...	...	...
<b>Struktural/Structural</b>	...	...	...
Eselon V/5th Echelon	...	...	...
Eselon IV/4th Echelon	...	...	...
Eselon III/3rd Echelon	...	...	...
Eselon II/2nd Echelon	...	...	...
Eselon I/1st Echelon	...	...	...
<b>Jumlah/Total</b>	...	...	...

Catatan/Note: Data tahun 2021 belum tersedia/*2021 data not available*

Sumber/Source: Kejaksaan Negeri Karangasem/ *State Judiciary of Karangasem*

**Tabel**  
**Table** 2.3.17

**Jumlah Pegawai Negeri Sipil Kejaksaan Negeri  
Karangasem Menurut Tingkat Pendidikan dan Jenis  
Kelamin di Kabupaten Karangasem, Desember 2020 dan  
Desember 2021**  
*Number of State Judiciary of Karangasem Civil Servants  
by Educational Level and Sex in Karangasem Regency,  
December 2020 and December 2021*

Tingkat Pendidikan <i>Educational Level</i>	2020		
	Laki-laki <i>Male</i>	Perempuan <i>Female</i>	Jumlah <i>Total</i>
(1)	(2)	(3)	(4)
Sampai dengan SD <i>Up to Primary School</i>	-	-	-
SMP/Sederajat <i>General Vocational Junior High School</i>	-	-	-
SMA/Sederajat <i>General/Vocational Senior High School</i>	5	2	7
Diploma I, II/Akta I, II <i>Diploma I, II/Akta I, II</i>	-	-	-
Diploma III/Akta III/Sarjana Muda <i>Diploma III/Akta III/Bachelor</i>	2	-	2
Tingkat Sarjana/Doktor/Ph.D <i>University Graduates</i>	10	3	13
<b>Jumlah/Total</b>	<b>17</b>	<b>5</b>	<b>22</b>

Lanjutan Tabel/*Continued Table 2.3.17*

Tingkat Pendidikan <i>Educational Level</i>	2021		
	Laki-laki <i>Male</i>	Perempuan <i>Female</i>	Jumlah <i>Total</i>
(1)	(5)	(6)	(7)
Sampai dengan SD <i>Up to Primary School</i>	...	...	...
SMP/Sederajat <i>General Vocational Junior High School</i>	...	...	...
SMA/Sederajat <i>General/Vocational Senior High School</i>	...	...	...
Diploma I, II/Akta I, II <i>Diploma I, II/Akta I, II</i>	...	...	...
Diploma III/Akta III/Sarjana Muda <i>Diploma III/Akta III/Bachelor</i>	...	...	...
Tingkat Sarjana/Doktor/ <i>Ph.D</i> <i>University Graduates</i>	...	...	...
<b>Jumlah/Total</b>	...	...	...

Catatan/Note: Data tahun 2021 belum tersedia/*2021 data not available*

Sumber/Source: Kejaksaan Negeri Karangasem/*State Judiciary of Karangasem*

**Tabel**  
**Table** 2.3.18

**Jumlah Pegawai Negeri Sipil Kejaksaan Negeri  
Karangasem Menurut Tingkat Kepangkatan dan Jenis  
Kelamin di Kabupaten Karangasem, Desember 2020 dan  
Desember 2021**  
*Number of State Judiciary of Karangasem Civil Servants by  
Hierarchy and Sex in Karangasem Regency, December 2020  
and December 2021*

<b>Pangkat/Golongan/Ruang Hierarchy</b>	<b>2020</b>	<b>2021</b>
(1)	(2)	(3)
1. I/A (Juru Muda)	-	...
2. I/B (Juru Muda Tingkat I)	-	...
3. I/C (Juru)	-	...
4. I/D (Juru Tingkat I)	-	...
<b>Golongan I/Range I</b>	<b>-</b>	<b>...</b>
5. II/A (Pengatur Muda)	-	...
6. II/B (Pengatur Muda Tingkat I)	-	...
7. II/C (Pengatur)	2	...
8. II/D (Pengatur Tingkat I)	2	...
<b>Golongan II/Range II</b>	<b>4</b>	<b>...</b>
9. III/A (Penata Muda)	3	...
10. III/B (Penata Muda Tingkat I)	4	...
11. III/C (Penata)	4	...
12. III/D (Penata Tingkat I)	6	...
<b>Golongan III/Range III</b>	<b>17</b>	<b>...</b>
13. IV/A (Pembina)	1	...
14. IV/B (Pembina Tingkat I)	-	...
15. IV/C (Pembina Utama Muda)	-	...
16. IV/D (Pembina Utama Madya)	-	...
17. IV/E (Pembina Utama)	-	...
<b>Golongan IV/Range IV</b>	<b>1</b>	<b>...</b>
<b>Jumlah/Total</b>	<b>22</b>	<b>...</b>

Catatan/Note: Data tahun 2021 belum tersedia/2021 data not available

Sumber/Source: Kejaksaan Negeri Karangasem/ State Judiciary of Karangasem

**Tabel**  
**Table** 2.3.19

**Jumlah Pegawai Negeri Sipil Badan Pusat Statistik Menurut Jabatan dan Jenis Kelamin di Kabupaten Karangasem, Desember 2021**  
**Number of Central Statistics Agency Civil Servants by Occupation and Sex in Karangasem Regency, December 2021**

Jabatan Occupation	2021		
	Laki-laki Male	Perempuan Female	Jumlah Total
(1)	(2)	(3)	(4)
<b>Fungsional Tertentu</b> <i>Specific Functional</i>	9	2	11
<b>Fungsional Umum</b> <i>Staf General Functional</i>	4	0	4
<b>Struktural/Structural</b>	2	0	2
Eselon V/5th Echelon	-	-	-
Eselon IV/4th Echelon	1	-	1
Eselon III/3rd Echelon	1	-	1
Eselon II/2nd Echelon	-	-	-
Eselon I/1st Echelon	-	-	-
<b>Jumlah/Total</b>	15	2	17

Catatan/Note: -

Sumber/Source: Badan Pusat Statistik Kabupaten Karangasem/ *Central Statistics Agency of Karangasem Regency*

**Tabel**  
**Table** 2.3.20**Jumlah Pegawai Negeri Sipil Badan Pusat Statistik Menurut Tingkat Pendidikan dan Jenis Kelamin di Kabupaten Karangasem, Desember 2021**  
**Number of Central Statistics Agency Civil Servants by Educational Level and Sex in Karangasem Regency, December 2021**

Tingkat Pendidikan <i>Educational Level</i>	2021		
	Laki-laki <i>Male</i>	Perempuan <i>Female</i>	Jumlah <i>Total</i>
(1)	(2)	(3)	(4)
Sampai dengan SD <i>Up to Primary School</i>	-	-	-
SMP/Sederajat <i>General Vocational Junior High School</i>	1	-	1
SMA/Sederajat <i>General/Vocational Senior High School</i>	2	1	3
Diploma I, II/Akta I, II <i>Diploma I, II/Akta I, II</i>	-	-	-
Diploma III/Akta III/Sarjana Muda <i>Diploma III/Akta III/Bachelor</i>	6	1	7
Tingkat Sarjana/Doktor/Ph.D <i>University Graduates</i>	6	-	6
<b>Jumlah/Total</b>	<b>15</b>	<b>2</b>	<b>17</b>

Catatan/Note: -

Sumber/Source: Badan Pusat Statistik Kabupaten Karangasem/ *Central Statistics Agency of Karangasem Regency*

**Tabel**  
**Table** 2.3.21

**Jumlah Pegawai Negeri Sipil Badan Pusat Statistik Menurut Tingkat Kepangkatan dan Jenis Kelamin di Kabupaten Karangasem, Desember 2021**  
**Number of Central Statistics Agency Civil Servants by Hierarchy and Sex in Karangasem Regency, December 2021**

Pangkat/Golongan/Ruang <i>Hierarchy</i>	Laki-laki <i>Male</i>	Perempuan <i>Female</i>	Jumlah <i>Total</i>
(1)	(2)	(3)	(4)
1. I/A (Juru Muda)	-	-	-
2. I/B (Juru Muda Tingkat I)	-	-	-
3. I/C (Juru)	-	-	-
4. I/D (Juru Tingkat I)	-	-	-
<b>Golongan I/Range I</b>	-	-	-
5. II/A (Pengatur Muda)	-	-	-
6. II/B (Pengatur Muda Tingkat I)	1	-	1
7. II/C (Pengatur)	-	-	-
8. II/D (Pengatur Tingkat I)	2	-	2
<b>Golongan II/Range II</b>	<b>3</b>	<b>-</b>	<b>3</b>
9. III/A (Penata Muda)	1	1	2
10. III/B (Penata Muda Tingkat I)	4	1	5
11. III/C (Penata)	2	-	2
12. III/D (Penata Tingkat I)	4	-	4
<b>Golongan III/Range III</b>	<b>11</b>	<b>2</b>	<b>13</b>
13. IV/A (Pembina)	-	-	-
14. IV/B (Pembina Tingkat I)	1	-	1
15. IV/C (Pembina Utama Muda)	-	-	-
16. IV/D (Pembina Utama Madya)	-	-	-
17. IV/E (Pembina Utama)	-	-	-
<b>Golongan IV/Range IV</b>	<b>1</b>	<b>-</b>	<b>1</b>
<b>Jumlah/Total</b>	<b>15</b>	<b>2</b>	<b>17</b>

Catatan/Note: -

Sumber/Source: Badan Pusat Statistik Kabupaten Karangasem/ Central Statistics Agency of Karangasem Regency



## 2.4 KEUANGAN PEMERINTAH GOVERNMENT FINANCE

**Tabel 2.4.1** Realisasi Pendapatan Pemerintah Kabupaten Karangasem Menurut Jenis Pendapatan (rupiah), 2021  
*Actual Karangasem Regency Government Revenues by Kind of Revenues (rupiah), 2021*

Jenis Pendapatan/Kind of Revenues	2021
(1)	(2)
<b>1. Pendapatan Asli Daerah (PAD)/Regional Revenue</b>	<b>252 771 783 068,16</b>
1.1 Pajak Daerah/Regional Tax	85 660 356 296,00
1.2 Retribusi Daerah/Regional Retribution	9 187 712 781,00
1.3 Hasil Pengelolaan Kekayaan Daerah yang Dipisahkan/Separated Management of Regional Wealth	10 759 415 258,47
1.4 Lain-lain PAD yang Sah/Other Regional Revenue	147 164 298 732,69
<b>2. Pendapatan Transfer/Transfer Revenue</b>	<b>1 218 932 970 246,13</b>
2.1 Pendapatan Transfer Pemerintah Pusat/Transfer Revenue of Central Government	1 097 820 639 495,00
2.1.1 Dana Perimbangan/Balancing Fund	954 204 838 495,00
2.1.2 Dana Insentif Daerah (DID)/Regional Incentive Fund	58 326 553 000,00
2.1.3 Dana Desa/Villages Allocation Fund	85 289 248 000,00
2.2 Pendapatan Transfer Antar Daerah/Transfer Revenue between Regions	121 112 330 751,13
2.2.1 Pendapatan Bagi Hasil /Sharing Revenue	88 024 000 926,13
2.2.2 Bantuan Keuangan/Financial Assistance	33 088 329 825,00
<b>3. Lain-lain Pendapatan yang Sah/Other Revenue</b>	<b>84 179 314 123,19</b>
3.1 Pendapatan Hibah/Grant	2 673 080 227,38
3.2 Lain-lain Pendapatan Sesuai dengan Ketentuan Peraturan Perundang-Undangan/Other Revenue Accordance to Legislation	81 506 233 895,81
<b>Jumlah/Total</b>	<b>1 555 884 067 437,48</b>

Catatan/Note: -

Sumber/Source: Badan Pengelola Keuangan dan Aset Daerah Kabupaten Karangasem/ Regional Financial and Asset Management

**Tabel**  
**Table** 2.4.2

**Realisasi Belanja Pemerintah Kabupaten Karangasem  
Menurut Jenis Belanja (rupiah), 2021**  
**Actual Karangasem Regency Government Expenditures by  
Kind of Expenditures (rupiah), 2021**

Jenis Pendapatan <i>Kind of Revenues</i>	2021
(1)	(2)
<b>1. Belanja Operasi/Operational Expenditures</b>	<b>1 210 404 925 378,39</b>
1.1 Belanja Pegawai/Personnel Expenditures	744 050 580 583,16
1.2 Belanja Barang dan Jasa/Goods and Services Expenditures	442 937 488 090,40
1.3 Belanja Hibah/Grant Expenditures	18 086 736 704,83
1.4 Belanja Bantuan Sosial/Social Aid Expenditures	5 330 120 000,00
<b>2. Belanja Modal/Capital Expenditure</b>	<b>143 644 284 536,15</b>
2.1 Belanja Modal Peralatan dan Mesin/Capital Expenditure for Machinery and Equipment	48 557 962 957,63
2.2 Belanja Modal Gedung dan Bangunan/Capital Expenditure for Buildings	15 612 356 116,52
2.3 Belanja Modal Jalan, Jaringan, dan Irigasi/Capital Expenditure for Roads, Networks, and Irrigation	75 187 840 992,00
2.4 Belanja Modal Aset Tetap Lainnya/Capital Expenditure for Other Fixed Asset	4 286 124 470,00
<b>3. Belanja Tidak Terduga/Unpredicted Expenditures</b>	<b>2 119 880 311,00</b>
<b>4. Belanja Transfer/Transfer Expenditure</b>	<b>191 366 126 333,58</b>
4.1 Belanja Bagi Hasil/Sharing Fund Expenditure	12 055 086 912,23
4.2 Belanja Bantuan Keuangan/Financial Aids Expenditures	179 311 039 421,35
<b>Jumlah/Total</b>	<b>1 547 535 216 559,12</b>

Catatan/Note: -

Sumber/Source: Badan Pengelola Keuangan dan Aset Daerah Kabupaten Karangasem/ Regional Financial and Asset Management

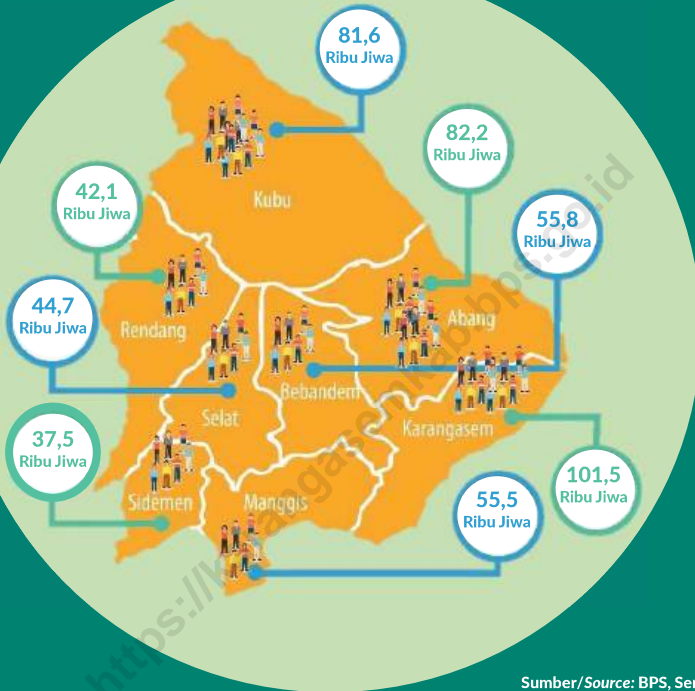


**BAB**  
Chapter

**03**

**PENDUDUK DAN  
KETENAGAKERJAAN**

*Population and Employment*



**JUMLAH  
PENDUDUK  
KARANGASEM  
TAHUN 2020**

POPULATION OF  
KARANGASEM REGENCY IN  
2020

**500,8**

Ribu Jiwa/  
Thousand of People

Sumber/Source: BPS, Sensus Penduduk 2020/BPS, Population Census 2020

**Pertanian /  
Agriculture**



**43,08%**

**Perdagangan Besar /  
Wholesale**



**16,22%**

**Industri Pengolahan /  
Manufacturing Industry**



**16,09%**



**PENJELASAN TEKNIS****TECHNICAL NOTES**

1. Sumber utama data kependudukan adalah sensus penduduk yang dilaksanakan setiap sepuluh tahun sekali. Sensus penduduk telah dilaksanakan sebanyak enam kali sejak Indonesia merdeka, yaitu tahun 1961, 1971, 1980, 1990, 2000, dan 2010. Di dalam sensus penduduk, pencacahan dilakukan terhadap seluruh penduduk yang berdomisili di wilayah teritorial Indonesia termasuk warga negara asing kecuali anggota korps diplomatik negara sahabat beserta keluarganya. Metode pengumpulan data dalam sensus dilakukan dengan wawancara antara petugas sensus dengan responden dan juga melalui *e-census*. Pencatatan penduduk menggunakan konsep usual residence, yaitu konsep di mana penduduk biasa bertempat tinggal. Bagi penduduk yang bertempat tinggal tetap dicacah di mana mereka biasa tinggal, sedangkan untuk penduduk yang tidak bertempat tinggal tetap dicacah di tempat di mana mereka ditemukan petugas sensus pada malam 'Hari Sensus'. Termasuk penduduk yang tidak bertempat tinggal tetap adalah tuna wisma, awak kapal berbendera Indonesia, penghuni perahu/rumah apung, masyarakat terpencil/terasing, dan pengungsi. Bagi mereka

1. *The main source of demographic data is population census, which is conducted every ten years. Population Census has been conducted six times since Indonesia's independence: 1961, 1971, 1980, 1990, 2000, and 2010. The population census enumerates all residents who domicile in the entire territory of Indonesia including foreign citizens except the diplomatic corps members and their families. The method of data collection in a population census involves interviewing respondents and conducting e-census. Enumeration of the population uses the concept of "usual residence", which is the concept of "places where people usually live". De jure was applied to the permanent residents, while de facto was applied to non-permanent residents. The permanent residents were enumerated in place where they normally live, the non-permanent residents were enumerated where they were found by the enumerators, on the night of 'Census Date'. The non permanent residents include homeless people, ship crew, boat people, remote area community, and internally displaced persons. Those who had permanent residence and had been travelling away from their home for six months or more were not*

yang mempunyai tempat tinggal tetap dan sedang bepergian ke luar wilayah lebih dari enam bulan, tidak dicacah di tempat tinggalnya, tetapi dicacah di tempat tujuannya. Untuk tahun yang tidak dilaksanakan sensus penduduk, data kependudukan diperoleh dari hasil proyeksi penduduk. Proyeksi penduduk merupakan suatu perhitungan ilmiah yang didasarkan pada asumsi dari komponen-komponen perubahan penduduk, yaitu kelahiran, kematian, dan migrasi. Proyeksi penduduk Indonesia 2010–2035 menggunakan data dasar penduduk hasil SP2010.

*enumerated in their permanent place, but in the place where they were during the census. For the periods where the population census is not conducted, population projection is done to estimate population during those years. The population projection is an estimate based on the demographic components, such as birth, death, and migration. Indonesia's 2010–2035 population projection used the 2010 Population Census as the base population.*

2. Penduduk Indonesia adalah semua orang yang berdomisili di wilayah teritorial Indonesia selama 6 bulan atau lebih dan atau mereka yang berdomisili kurang dari 6 bulan tetapi bertujuan menetap.
  3. Laju pertumbuhan penduduk adalah angka yang menunjukkan persentase penambahan penduduk dalam jangka waktu tertentu.
  4. Kepadatan penduduk adalah rasio banyaknya penduduk per kilometer persegi.
  5. Rasio jenis kelamin adalah perbandingan antara penduduk
2. *The population of Indonesia are all residents of the entire territory of Indonesia who have stayed for six months or longer, and those who intended to stay more than six months even though their length of stay is less than six months.*
  3. *The growth rate of population is the number that show percentage of population growth within a specified period.*
  4. *Population density is ratio of population per square kilometre.*
  5. *Sex ratio is the ratio of males population to females population*

laki-laki dan penduduk perempuan pada suatu wilayah dan waktu tertentu. Biasanya dinyatakan dengan banyaknya penduduk laki-laki untuk 100 penduduk perempuan.

*in a given area and time, usually expressed as the number of males for every 100 females.*

6. Distribusi penduduk adalah pola persebaran penduduk di suatu wilayah, baik berdasarkan batas-batas geografis maupun berdasarkan batas-batas administrasi pemerintahan.
  7. Komposisi penduduk adalah pola persebaran penduduk menurut karakteristiknya, contoh: penduduk menurut kelompok umur, penduduk menurut jenis kelamin
  8. Rumah tangga adalah seseorang atau sekelompok orang yang mendiami sebagian atau seluruh bangunan fisik/sensus dan biasanya tinggal bersama serta pengelolaan makan dari satu dapur. Yang dimaksud makan dari satu dapur adalah jika pengurusan kebutuhan sehari-harinya dikelola bersama-sama menjadi satu.
  9. Anggota rumah tangga adalah semua orang yang biasanya bertempat tinggal di suatu rumah tangga, baik yang berada di rumah pada waktu pencacahan maupun yang sementara tidak ada.
6. *Population distribution is the pattern of population distribution in an area, either by geographic boundaries or by government administrative boundaries.*
  7. *Population composition is the pattern of population distribution by its characteristics, example: population by age group, population by sex.*
  8. *Household is an individual or group of people living in a physical/census building unit or part of it and usually commit on a common provision for food and other essentials of living. Common provision for food means one organising daily needs for all of household members.*
  9. *Household member are those who usually lives in a household regardless of their location at the time of enumeration.*



10. Rata-rata anggota rumah tangga adalah angka yang menunjukkan rata-rata jumlah anggota rumah tangga per rumah tangga.
  11. Penduduk usia kerja adalah penduduk yang berumur 15 tahun ke atas.
  12. Angkatan kerja adalah penduduk usia kerja (15 tahun ke atas) yang bekerja, punya pekerjaan namun sementara tidak bekerja, dan pengangguran.
  13. Bekerja adalah kegiatan ekonomi yang dilakukan oleh seseorang dengan maksud memperoleh atau membantu memperoleh pendapatan atau keuntungan dan lamanya bekerja paling sedikit 1 jam secara terus menerus dalam seminggu yang lalu (termasuk pekerja keluarga tanpa upah yang membantu dalam suatu usaha/kegiatan ekonomi).
  14. Jumlah jam kerja seluruhnya adalah jumlah jam kerja yang digunakan untuk bekerja (tidak termasuk jam kerja istirahat resmi dan jam kerja yang digunakan untuk hal-hal di luar pekerjaan).
  15. Lapangan usaha adalah bidang kegiatan dari pekerjaan/tempat bekerja di mana seseorang bekerja. Klasifikasi lapangan usaha mengikuti Klasifikasi Baku Lapangan Usaha Indonesia (KBLI)
10. *Average household size is the average number of household members per household.*
  11. *Working age population is persons of 15 years and over.*
  12. *Labour force or economically active are persons of 15 years and over, who in the previous week were working, temporarily absent from work but having jobs, and unemployment.*
  13. *Working is economic activity conducted by a person and intended to earn income by doing work or helping to do work at least one hour continuously during the reference week (including unpaid family worker/s for any economic activity).*
  14. *Total working hours is the total hours spent by an employee to perform all jobs (excluding the time used for other activities which are not classified as work).*
  15. *Industry is field of a person's activity or establishment. The classification of industries follows the Indonesia Standard Industrial Classification (KBLI) in one digit.*

dalam 1 digit.

- |  |   |
|--|---|
| <p>16. Status pekerjaan adalah kedudukan seseorang dalam unit usaha/kegiatan dalam melakukan pekerjaan.</p>  | <p>16. <i>Employment status is the status of a person at his place of work or establishment where he was employed.</i></p>  |
| <p>17. Berusaha sendiri tanpa dibantu orang lain adalah bekerja atau berusaha dengan menanggung risiko secara ekonomis, yaitu dengan tidak kembalinya ongkos produksi yang telah dikeluarkan dalam rangka usahanya tersebut, serta tidak menggunakan pekerja dibayar maupun pekerja tak dibayar, termasuk yang sifat pekerjaannya memerlukan teknologi atau keahlian khusus.</p> | <p>17. <i>Own-account worker is a person who works at his own risk without assisted by paid per mount worker or unpaid worker include technical job or skill job.</i></p>                                   |
| <p>18. Berusaha dibantu buruh tidak tetap/buruh tidak dibayar adalah bekerja atau berusaha atas risiko sendiri, dan menggunakan buruh/pekerja tak dibayar dan atau buruh/pekerja tidak tetap.</p>  | <p>18. <i>Employer assisted by temporary workers/unpaid worker is a person who works at his own risk and assisted by temporary worker/unpaid worker.</i></p>  |
| <p>19. Berusaha dibantu buruh tetap/buruh dibayar adalah berusaha atas risiko sendiri dan mempekerjakan paling sedikit satu orang buruh/pekerja tetap yang dibayar.</p>  | <p>19. <i>Employer assisted by permanent workers/paid workers is a person who does his business at her/his own risk at least one assisted by paid permanent worker.</i></p>                                 |
| <p>20. Buruh/karyawan/pegawai adalah seseorang yang bekerja pada orang lain atau instansi/kantor/ perusahaan secara tetap dengan menerima upah/gaji baik berupa uang maupun barang.</p>  | <p>20. <i>Employee is a person who work permanently for other people or institution/office/ company and gains some money/cash or goods as wage/salary. Labour who have no permanent employer is not</i></p> |

Buruh yang tidak mempunyai majikan tetap, tidak digolongkan sebagai buruh/karyawan, tetapi sebagai pekerja bebas. Seseorang dianggap memiliki majikan tetap jika memiliki 1 (satu) majikan (orang/rumah tangga) yang sama dalam sebulan terakhir, khusus pada sektor bangunan batasannya tiga bulan. Apabila majikannya instansi/lembaga, boleh lebih dari satu.

*categorized as a labourer/ worker/ employee but casual worker. A labourers in general is considered to have a permanent employer if he has the same employer during the past month, particularly for building construction sector is 3 months. If the employer is an institution, more than 1 (one) employer is allowed.*

21. Pekerja bebas adalah seseorang yang bekerja pada orang lain/ majikan/ institusi yang tidak tetap (lebih dari 1 majikan dalam sebulan terakhir) di usaha pertanian baik berupa usaha rumah tangga maupun bukan usaha rumah tangga, ataupun di nonpertanian atas dasar balas jasa dengan menerima upah atau imbalan baik berupa uang maupun barang, dan baik dengan sistem pembayaran harian maupun borongan.

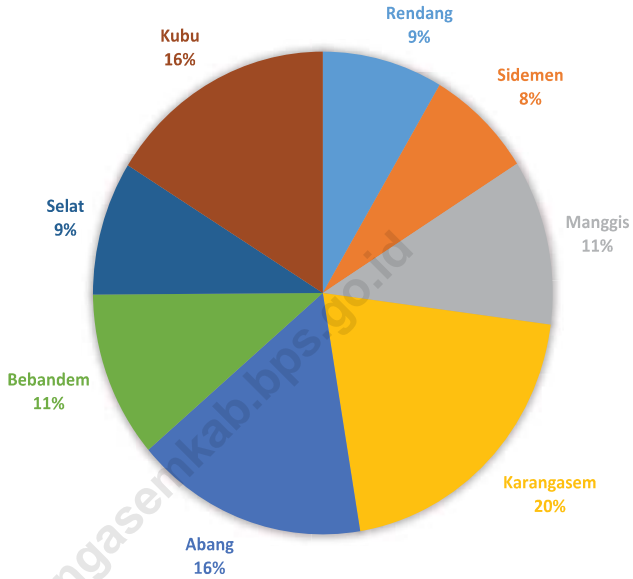
21. *Casual employee is a person who does not work permanently for other people/employer/ institution (more than 1 employer during the last 1 month) in agricultural sector, either home industry or not home industry, or in non-agricultural sector based on remuneration paid with money or goods, and based on daily or contact payment system.*

22. Pekerja tak dibayar adalah seseorang yang bekerja membantu usaha untuk memperoleh penghasilan/ keuntungan yang dilakukan oleh salah seorang anggota rumah tangga atau bukan anggota rumah tangga tanpa mendapat upah/gaji baik berupa uang maupun barang

22. *Unpaid worker is a person who intended to work without pay either with money or good, in an establishment run by other members of the family, relative or neighbour.*

**Gambar 3.1**  
**Figures**

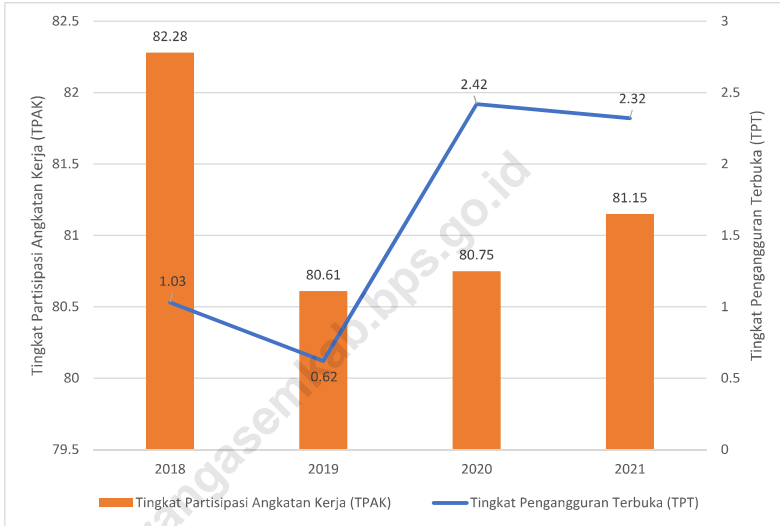
**Penduduk Menurut Kecamatan, 2021**  
**Population by Subdistrict, 2021**



Sumber/Source : BPS, Sensus Penduduk (SP) 2020/BPS-Statistics Indonesia, 2020 Population Census

**Gambar** 3.2  
**Figures**

**Tingkat Pengangguran Terbuka (TPT) dan Tingkat Partisipasi Angkatan Kerja (TPAK) di Kabupaten Karangasem, 2018-2021**  
**Unemployment Rate (UR) and Labor Force Participation Rate (LFPR) in Karangasem Regency, 2018-2021**



Sumber/Source : BPS, Survei Angkatan Kerja Nasional (Sakernas) Agustus/BPS-Statistics Indonesia, August National Labor Force Survey

### 3.1 PENDUDUK POPULATION

**Tabel 3.1.1** Penduduk, Laju Pertumbuhan Penduduk per Tahun, Distribusi Persentase Penduduk, Kepadatan Penduduk, Rasio Jenis Kelamin Penduduk Menurut Kecamatan di Kabupaten Karangasem, 2021  
*Population, Annual Population Growth Rate, Percentage Distribution of Population, Population Density, and Population Sex Ratio by Subdistrict in Karangasem Regency, 2021*

Kecamatan Subdistrict	Penduduk (ribu) Population (thousand)	Laju Pertumbuhan Penduduk per Tahun 2010–2021 Annual Population Growth Rate (%) 2010–2021
(1)	(2)	(3)
Rendang	42,1	1,04
Sidemen	37,5	1,50
Manggis	55,5	2,24
Karangasem	101,5	1,93
Abang	82,2	3,05
Bebandem	55,8	1,99
Selat	44,7	1,39
Kubu	81,6	3,77
<b>KARANGASEM</b>	<b>500,8</b>	<b>2,29</b>

Lanjutan Tabel/Continued Table 3.1.1

Kecamatan Subdistrict	Persentase Penduduk Percentage of Total Population	Kepadatan Penduduk per km <sup>2</sup> Population Density per sq.km
(1)	(4)	(5)
Rendang	8,41	383
Sidemen	7,48	866
Manggis	11,09	722
Karangasem	20,26	1 097
Abang	16,41	625
Bebandem	11,13	681
Selat	8,93	622
Kubu	16,29	353
<b>KARANGASEM</b>	<b>100,00</b>	<b>597</b>

Lanjutan Tabel/*Continued Table* 3.1.1

Kecamatan <i>Subdistrict</i>	Rasio Jenis Kelamin Penduduk <i>Population Sex Ratio</i>
(1)	(6)
Rendang	103,2
Sidemen	101,4
Manggis	101,4
Karangasem	102,1
Abang	103,2
Bebandem	102,5
Selat	100,9
Kubu	105,3
<b>KARANGASEM</b>	<b>102,7</b>

Catatan/*Note*: -

Sumber/*Source*: Sensus Penduduk 2020/*2020 Population Census*



### 3.2 KETENAGAKERJAAN EMPLOYMENT

**Tabel 3.2.1** Jumlah Penduduk Berumur 15 Tahun Keatas Menurut Jenis Kegiatan Selama Seminggu yang Lalu di Kabupaten Karangasem, 2021  
*Population Aged 15 Years and Over by Type of Activity During The Previous Week in Karangasem Regency, 2021*

Kegiatan Utama <i>Main Activity</i>	Jenis Kelamin/Sex		
	Laki-Laki <i>Male</i>	Perempuan <i>Female</i>	Jumlah <i>Total</i>
(1)	(2)	(3)	(4)
<b>I. Angkatan Kerja/<i>Economically Active</i></b>	135 916	126 813	262 729
1. Bekerja/ <i>Working</i>	131 751	124 879	256 630
2. Pengangguran Terbuka/ <i>Unemployment</i>	4 165	1 934	6 099
<b>II. Bukan Angkatan Kerja/<i>Economically Inactive</i></b>	24 644	36 400	61 044
1. Sekolah/ <i>Attending School</i>	7 739	6 513	14 252
2. Mengurus Rumah Tangga/ <i>Housekeeping</i>	12 343	25 823	38 166
3. Lainnya/ <i>Others</i>	4 562	4 064	8 626
<b>Jumlah/<i>Total</i></b>	<b>160 560</b>	<b>163 213</b>	<b>323 773</b>

Catatan/*Note*: -

Sumber/*Source*: BPS, Survei Angkatan Kerja Nasional (Sakernas) Agustus/BPS-Statistics Indonesia, August National Labor Force Survey

**Tabel 3.2.2**  
**Table**

**Penduduk Berumur 15 Tahun ke Atas Menurut Pendidikan Tertinggi yang Ditamatkan dan Jenis Kegiatan Selama Seminggu yang Lalu di Kabupaten Karangasem, 2021**  
*Population 15 Years of Age and Over by Educational Attainment and Type of Activity During the Previous Week in Karangasem Regency, 2021*

Pendidikan Tertinggi yang Ditamatkan <sup>1</sup> <i>Educational Attainment<sup>1</sup></i>	Angkatan Kerja/ <i>Economically Active</i>			Persentase Bekerja terhadap Angkatan Kerja <i>Percentage of Working to Economically Active</i>
	Bekerja <i>Working</i>	Pengangguran <sup>2</sup> <i>Unemployment<sup>2</sup></i>	Jumlah Angkatan Kerja <i>Total of Economically Active</i>	
(1)	(2)	(3)	(4)	(5)
0	135 306	1 158	136 464	99,15
1	41 079	991	42 070	97,64
2	59 507	3 360	62 867	94,66
3	20 738	590	21 328	97,23
<b>Jumlah/Total</b>	<b>256 630</b>	<b>6 099</b>	<b>262 729</b>	<b>97,68</b>

Lanjutan Tabel/*Continued Table 3.2.2*

<b>Pendidikan Tertinggi yang Ditamatkan <sup>1</sup></b> <i>Educational Attainment <sup>1</sup></i>	<b>Bukan Angkatan Kerja</b> <i>Not Economically Active</i>	<b>Jumlah Total</b>	<b>Persentase Angkatan Kerja terhadap Penduduk Usia Kerja</b> <i>Percentage of Economically Active to Working Age Population</i>
(1)	(6)	(7)	(8)
0	33 365	169 829	80,35
1	14 086	56 156	74,92
2	11 437	74 304	84,61
3	2 156	23 484	90,82
<b>Jumlah/Total</b>	<b>61 044</b>	<b>323 773</b>	<b>81,15</b>

- Catatan/Note: <sup>1</sup> 0. ≤ Sekolah Dasar (SD)/≤ *Primary School*  
 1. Sekolah Menengah Pertama/*Junior High School*  
 2. Sekolah Menengah Atas/*Senior High School*  
 3. Perguruan Tinggi/*Collage*
- <sup>2</sup> 1. Mencari pekerjaan/*Looking for work*  
 2. Mempersiapkan usaha/*Establishing a new business/firm*  
 3. Merasa tidak mungkin mendapat pekerjaan/*Hopeless of job*  
 4. Sudah punya pekerjaan tetapi belum mulai bekerja/*Have a job in future start*

Sumber/Source: BPS, Survei Angkatan Kerja Nasional (Sakernas) Agustus/BPS-Statistics Indonesia, August National Labor Force Survey

**Tabel**  
**Table** 3.2.3

**Penduduk Berumur 15 Tahun Ke Atas yang Bekerja Selama Seminggu yang Lalu Menurut Status Pekerjaan Utama dan Jenis Kelamin di Kabupaten Karangasem, 2021**  
*Population 15 Years of Age and Over who Worked During The Previous Week by Main Employment Status and Sex in Karangasem Regency, 2021*

<b>Status Pekerjaan Utama</b> <i>Main Employment Status</i>	<b>Laki-Laki</b> <i>Male</i>	<b>Perempuan</b> <i>Female</i>	<b>Jumlah</b> <i>Total</i>
(1)	(2)	(3)	(4)
Berusaha sendiri <i>Own account worker</i>	15 914	16 213	32 127
Berusaha dibantu buruh tidak tetap/buruh tidak dibayar <i>Employer assisted by temporary worker/unpaid worker</i>	45 579	29 121	74 700
Berusaha dibantu buruh tetap/buruh dibayar <i>Employer assisted by permanent worker/paid worker</i>	2 476	1 689	4 165
Buruh/Karyawan/Pegawai/ <i>Employee</i>	37 438	26 051	63 489
Pekerja bebas <i>Casual worker</i>	643	2 322	2 965
Pekerja keluarga/tak dibayar <i>Family worker/unpaid worker</i>	10 564	3 277	13 841
<b>Jumlah/Total</b>	<b>19 137</b>	<b>46 206</b>	<b>65 343</b>

Catatan/Note: ...

Sumber/Source: BPS, Survei Angkatan Kerja Nasional (Sakernas) Agustus/BPS-Statistics Indonesia, August National Labor Force Survey

**Tabel**  
**Table** 3.2.4

**Jumlah dan Persentase Penduduk 15 Tahun ke Atas yang Bekerja Menurut Lapangan Pekerjaan di Kabupaten Karangasem, 2021**  
**Number and Percentage of Population Ages 15 Years Who Worked By Kind Industrial Original in Karangasem Regency, 2021**

<b>Jenis Kegiatan</b> <i>Kind of Industrial</i>	<b>Jumlah</b> <i>Total</i>	<b>Persentase</b> <i>Percentage</i>
(1)	(2)	(3)
Pertanian, Kehutanan, & Perikanan <i>Agriculture, Forestry, &amp; Fishing</i>	110 555	43,08
Pertambangan & Penggalian <i>Mining &amp; Quarrying</i>	3 530	1,38
Industri Pengolahan <i>Manufacturing Industry</i>	41 303	16,09
Pengadaan Listrik, Gas & Air, Pengelolaan Sampah, Limbah & Daur Ulang <i>Electricity, Gas &amp; Water Supply, Waste Management, Waste &amp; Recycling</i>	398	0,16
Konstruksi <i>Construction</i>	14 919	5,81
Perdagangan Besar & Eceran; Reparasi Mobil & Sepeda Motor <i>Wholesale &amp; Retail Trade; Repair of Motor Vehicles &amp; Motorcycles</i>	41 629	16,22
Transportasi & Pergudangan <i>Transportation &amp; Storage</i>	1 343	0,52
Penyediaan Akomodasi & Makan Minum <i>Accommodation &amp; Food Service</i>	11 407	4,44
Informasi & Komunikasi <i>Information &amp; Communication</i>	685	0,27
Jasa Keuangan & Asuransi <i>Financial &amp; Insurance Activities</i>	2 406	0,94

Lanjutan Tabel/*Continued Table* 3.2.4

<b>Jenis Kegiatan</b> <i>Kind of Industrial</i>	<b>Jumlah</b> <i>Total</i>	<b>Persentase</b> <i>Percentage</i>
(1)	(2)	(3)
Real Estat & Jasa Perusahaan <i>Real Estate Activities &amp; Business Activities</i>	529	0,21
Administrasi Pemerintahan, Pertahanan & Jaminan Sosial Wajib <i>Mandatory Government Administration, Defense &amp; Social Security</i>	10 229	3,99
Jasa Pendidikan <i>Education</i>	8 236	3,21
Jasa Kesehatan & Kegiatan Sosial <i>Human Health &amp; Social Work</i>	2 861	1,11
Jasa Lainnya <i>Other Services</i>	6 420	2,5
	256 630	
<b>Jumlah/Total</b>	<b>252 869</b>	<b>100,00</b>

Catatan/Note: -

Sumber/Source: BPS, Survei Angkatan Kerja Nasional (Sakernas) Agustus/BPS-Statistics Indonesia, August National Labor Force Survey

**Tabel**  
**Table** 3.2.5

**Penduduk Berumur 15 Tahun ke Atas yang Bekerja Selama Seminggu yang Lalu menurut Lapangan Pekerjaan Utama dan Rata-rata Upah/Pendapatan Bersih Sebulan Pekerja Formal dan Informal di Kabupaten Karangasem, 2021**  
*Population 15 Years of Age and Over who Worked During by Main Industry, Average of Net Wage/Income per Month of Formal<sup>1</sup> and Informal<sup>2</sup> Employee in Karangasem Regency, 2021*

Lapangan Pekerjaan Utama Main Industry	Bekerja Working	Rata-rata Upah/Gaji Bersih Sebulan Pekerja Formal (Rp) Average of Net Wage/Salary per Month of Formal Employee (Rp)	Rata-rata Pendapatan Bersih Sebulan Pekerja Informal (Rp) Average of Net Income per Month of Informal Employee (Rp)
(1)	(2)	(3)	(4)
Pertanian Agriculture	107 420	1 082 356	654 334
Industri Pengolahan Manufacturing Industry	58 452	1 480 035	1 114 782
Jasa Services	86 997	2 175 219	1 067 927
<b>Jumlah/Total</b>	<b>252 869</b>	<b>1 937 218</b>	<b>961 746</b>

Catatan/Note: <sup>1</sup>Pekerja formal / *Formal employee*: buruh/karyawan/pegawai / *employee*

<sup>2</sup>Pekerja informal : Pekerja yang berstatus berusaha sendiri dan pekerja bebas di sektor pertanian dan non pertanian/

*Informal workers: Workers who are self-employed and independent workers in the agricultural and non-agricultural sectors*

Sumber/Source: BPS, Survei Angkatan Kerja Nasional (Sakernas) Agustus/BPS-Statistics Indonesia, August National Labor Force Survey

**Tabel**  
**Table** 3.2.6

**Tingkat Pengangguran Terbuka (TPT) dan Tingkat Partisipasi Angkatan Kerja (TPAK) di Kabupaten Karangasem, 2018-2021**  
**Unemployment Rate (UR) and Labor Force Participation Rate (LFPR) in Karangasem Regency, 2018-2021**

Tahun Years	Tingkat Pengangguran Terbuka Unemployment Rate	Tingkat Partisipasi Angkatan Kerja Labour Force Participation Rate
(1)	(2)	(3)
2018	1,03	82,28
2019	0,62	80,61
2020	2,42	80,75
2021	2,32	81,15
<b>BALI (2021)</b>	<b>5,37</b>	<b>73,54</b>

Catatan/Note: -

Sumber/Source: BPS, Survei Angkatan Kerja Nasional (Sakernas) Agustus/BPS-Statistics Indonesia, August National Labor Force Survey



**Tabel**  
**Table** 3.2.7**Pencari Kerja Terdaftar, Lowongan Kerja Terdaftar, dan Penempatan/Pemenuhan Tenaga Kerja Menurut Jenis Kelamin di Kabupaten Karangasem, 2021**  
**Number of Registered Job Applicants, Registered Job Vacancies, and Placement of Workers by Sex in Karangasem Regency, 2021**

Kegiatan Utama <i>Main Activity</i>	Jenis Kelamin/Gender		Jumlah <i>Total</i>
	Laki-laki <i>Male</i>	Perempuan <i>Female</i>	
(1)	(2)	(3)	
Pencari Kerja Terdaftar <i>Registered Job Applicants</i>	637	331	968
Lowongan Kerja Terdaftar <i>Registered Job Vacancies</i>	20	20	20
Penempatan/Pemenuhan Tenaga Kerja <i>Placement of Workers</i>	555	374	929

Catatan/Note: -

Sumber/Source: Dinas Ketenagakerjaan Kabupaten Karangasem/ Department of Labor of Karangasem Regency

**Tabel**  
**Table** 3.2.8

**Upah Minimum di Kabupaten Karangasem (Rp), 2018-2022**  
**Minimum Wage in Karangasem Regency (Rp), 2018-2022**

<b>Tahun</b> <b>Years</b>	<b>Upah Minimum Kabupaten</b> <b>Regency Minimum Wage</b>
(1)	(2)
2018	2 180 000,00
2019	2 355 054,00
2020	2 555 469,09
2021	2 555 469,09
2022	2 555 470,00
<b>BALI (2021)<sup>1</sup></b>	<b>2 494 000,00</b>

Catatan/Note: <sup>1</sup>Berdasarkan SK Gub. No. 495/03-M/HK/2020

Sumber/Source: Dinas Ketenagakerjaan Kabupaten Karangasem/ Department of Labor of Karangasem Regency



**Jumlah Desa/Kelurahan yang memiliki  
Fasilitas Kesehatan, 2021**

*Number of Villages/Kelurahan  
having Health Facilities, 2021*

**12** desa/kelurahan memiliki  
**Puskesmas/villages/kelurahan  
has Public Health Center**

**3** desa/kelurahan memiliki  
**Rumah Sakit/villages/  
kelurahan has Hospital**

**60** desa/kelurahan memiliki  
**Puskesmas Pembantu/villages  
/kelurahan has Subsidiary of  
Public Health Center**

**9** desa/kelurahan memiliki  
**Poliklinik/villages/  
kelurahan has Polyclinic**

**14** desa/kelurahan memiliki  
**Apotek/villages/  
kelurahan has Pharmacy**



**Jumlah Desa/Kelurahan yang memiliki  
Fasilitas Pendidikan, 2021**

*Number of Villages/Kelurahan  
having Educational Facilities, 2021*

**78** desa/kelurahan memiliki  
**SD/villages/kelurahan has  
primary school**



**41** desa/kelurahan memiliki  
**SMP/villages/kelurahan has  
junior high school**



**17** desa/kelurahan memiliki  
**SMA/villages/kelurahan has  
senior high school**



**11** desa/kelurahan memiliki  
**SMK/villages/kelurahan has  
vocational school**



**1** desa/kelurahan memiliki  
**Perguruan Tinggi/villages/  
kelurahan has university**





**PENJELASAN TEKNIS****TECHNICAL NOTES**

- |   |  |
|---|--|
| <p>1. Tidak / belum pernah sekolah adalah mereka yang tidak pernah atau belum pernah aktif mengikuti pendidikan di suatu jenjang pendidikan formal. Termasuk juga yang tamat / belum tamat taman kanak-kanak tetapi tidak melanjutkan ke sekolah dasar.</p>   | <p>1. <i>Not/never attending school is someone who has never attended or never been registered in a formal education, such as primary, secondary, and tertiary education. Those who just completed kindergarten are considered as never attended school.</i></p>   |
| <p>2. Masih bersekolah adalah mereka yang terdaftar dan aktif mengikuti pendidikan formal dan nonformal (pake A,B, atau C) baik pendidikan dasar, menengah maupun pendidikan tinggi. Bagi mahasiswa yang cuti dianggap masih bersekolah.</p>  | <p>2. <i>Attending School is someone who is currently attending primary, secondary, or tertiary education, including package A, Package B, or Package C. College student who postpones his/her study is considered as attending school.</i></p>  |
| <p>3. Tidak bersekolah lagi adalah mereka yang pernah terdaftar dan aktif mengikuti pendidikan disuatu jenjang pendidikan formal dan nonformal (paket A,B,atau C), tetapi pada saat pencacahan tidak lagi terdaftar dan tidak aktif mengikuti pendidikan.</p>   | <p>3. <i>Not attending school anymore is someone who had enrolled and participated in formal and non-formal education in the past including package A, package B, or package C, but currently does not attend school.</i></p>  |
| <p>4. Tamat sekolah adalah menyelesaikan pelajaran yang ditandai dengan lulus ujian akhir pada kelas atau tingkat terakhir suatu jenjang pendidikan di sekolah negeri maupun swasta dengan mendapatkan tanda tamat belajar/ijazah. Seseorang yang belum mengikuti pelajaran pada kelas tertinggi tetapi telah mengikuti ujian akhir dan lulus</p> | <p>4. <i>Completed particular level of education is someone who has completed particular level of education in private or public school and accepting graduation certificate. Someone who has never attended the highest grade but passed the final exam is considered as completed particular level of education.</i></p> |

dianggap tamat sekolah.

- |   |  |
|---|--|
| <p>5. Dapat membaca dan menulis artinya dapat membaca dan menulis kata-kata/kalimat sederhana dengan suatu aksara tertentu.</p>   | <p>5. <i>Able to read and write is the ability to read and write at least a simple sentence in any letter of alphabets.</i></p>  |
| <p>6. Jalur pendidikan di Indonesia terdiri atas 1) pendidikan formal, 2) pendidikan nonformal, dan 3) pendidikan formal yang ketiganya dapat saling melengkapi dan memperkaya (undang-undang No. 20 Tahun 2013 tentang sistem pendidikan nasional)</p> | <p>6. <i>The education system in Indonesia consists of 1) a formal education, 2) non-formal education, and 3) informal education that all three can be complementary and enriching (law no. 20 year 2013 about the National Education Sistem).</i></p>     |
| <p>7. Jenjang pendidikan formal terdiri atas pendidikan dasar, pendidikan menengah, dan pendidikan tinggi. Jenis pendidikan yang diajarkan mencakup pendidikan umum, kejujuran, akademik, profesi, vokasi, keagamaan, dan khusus.</p>                   | <p>7. <i>The formal education level consists of primary education secondary education, and high education. The kind of education that taught consists of general education, vocational, academic, professional, religious, and spesific education.</i></p> |

Pendidikan dasar berbentuk sekolah dasar (SD) dan Madrasah Ibtidaiyah (MI) atau bentuk lain yang sederajat serta sekolah menengah pertama (SMP) dan Madrasah Tsanawiyah (MTs), atau bentuk lain yang sederajat.

Pendidikan menengah berbentuk sekolah menengah atas (SMA), Madrasah Aliyah (MA), Sekolah Menengah Kejuruan (SMK), Madrasah Aliyah Kejuruan (MAK), atau bentuk lain yang sederajat.

*The primary education consists of elementary school and Islamic elementary school or other equivalent forms and junior high school and MTS, or other equivalent forms.*

*The secondary education consists of the senior high school, MA, vocational school, and vocational Madrasah Aliyah, or other equivalent forms.*

*The high educational consists of the education level after the*

Pendidikan tinggi merupakan jenjang pendidikan setelah pendidikan menengah yang mencakup program pendidikan diploma, sarjana, magister, spesialis, dan doktor yang diselenggarakan oleh perguruan tinggi. Perguruan tinggi dapat berbentuk akademi, politeknik, sekolah tinggi, institute, atau universitas.

*secondary education that consists of diplomas, bachelor, master, specialist and doctoral degrees that are held by the college. The college can be academy, polytechnic, high school, institute, or university.*

8. Rumah sakit adalah tempat pemeriksaan dan perawatan kesehatan, biasanya berada dibawah pengawasan dokter/tenaga medis, yang melayani penderita yang sakit untuk berobat rawat jalan atau rawat inap.
 

*8. Hospital is a place for health check, usually controlled/supervised by doctors/medical personnel to serve the ill patients to get outpatient or inpatient treatment services.*
9. Rumah sakit bersalin adalah rumah sakit khusus persalinan, dilengkapi pelayanan spesialis pemeriksaan kehamilan, persalinan rawat inap dan rawat jalan ibu dan anak yang berada dibawah pengawasan dokter spesialis kandungan.
 

*9. Maternity hospital is a specialized hospital for childbirth, has specialist inspection service to pregnancy, childbirth, hospitalization and outpatient for mothers and children that is under the supervision of an obstetrician.*
10. Rumah Bersalin adalah sarana pelayanan kesehatan dengan izin sebagai rumah bersalin, dilengkapi pelayanan pemeriksaan kehamilan, persalinan serta pemeriksaan ibu dan anak yang berada dibawah pengawasan bidan senior.
 

*10. Maternity house is health care facility with a license as a maternity house, equipped with prenatal care, childbirth and examination of a senior midwife.*
11. Poliklinik adalah sarana kesehatan
 

*11. Polyclinic is a health facility in*



yang dipakai untuk sarana berobat jalan, biasanya berada dibawah pengawasan dokter/tenaga medis.

*which to get outpatient services, usually under the control of doctor/medical personnel.*

12. Puskesmas (Pusat Kesehatan Masyarakat) adalah unit pelaksana teknis dinas kesehatan kabupaten/kota yang mempunyai fungsi utama sebagai penyelenggara pelayanan kesehatan tingkat pertama. Wilayah kerja puskesmas maksimal adalah satu kecamatan dan untuk dapat menjangkau wilayah kerjanya, puskesmas mempunyai jaringan pelayanan yang meliputi unit puskesmas pembantu (pustu), unit puskesmas keliling (puskel), dan unit bidan desa/komunitas (peraturan menteri kesehatan RI No. 75 Tahun 2014 tentang pusat kesehatan masyarakat).

12. *Public health center is technical implementation unit of regency health department that have the primary function as a first-level health care providers. The working area standard of public health center is one district and to reach their working areas, public health centers have a service network covering subsidiary of public health center, mobile public health center units, and midwife units (Regulation of the Minister of Health of Indonesia Number 75 year 2014 about Public Health Center).*

13. Keluhan Kesehatan adalah keadaan seseorang yang mengalami gangguan kesehatan atau kejiwaan, baik karena penyakit akut, penyakit kronis, kecelakaan, criminal, atau hal lain.

13. *Health complaint is a condition where a person has health or mental problems because of acute illness, chronically illness, accident, crimes, or others.*

14. Mengobati sendiri adalah upaya oleh anggota rumah tangga/keluarga dengan melakukan pengobatan sendiri tanpa datang ketempat fasilitas kesehatan atau memanggil dokter/petugas kesehatan kerumahnya (misal minum obat modern, jamu, kerokan, kompres, kop, pijat)

14. *Self treatment is an effort of household members/family to have a health treatment by themselves without visiting health facilities or a doctor/health personnel (for instance, herb medicine, chief with a coin, compress, cupping suction, massege) in order to recover from illness or reduce the health*

agar sembuh atau menjadi lebih ringan keluhan kesehatannya.

*complaint.*

15. Angka penemuan kasus tuberculosis adalah jumlah kasus baru tuberculosis (TB) dan kasus TB yang didiagnosis kambuh yang diobati dalam program penanggulangan TB nasional yang dilaporkan pada WHO dibagi dengan perkiraan WHO terhadap jumlah kasus insiden tuberculosis pada tahun yang sama, dinyatakan sebagai presentase.
  16. Kasus Kumulatif AIDS adalah kumulatif kasus AIDS sampai dengan referensi waktu tertentu.
  17. Luas lantai adalah luas lantai yang ditempati dan digunakan untuk keperluan sehari-hari (sebatas atap).
  18. Air leding adalah sumber air yang berasal dari air yang telah melalui proses penjernihan dan penyehatan sebelum dialirkan kepada konsumen melalui instalasi berupa saluran air. Sumber air ini biasanya diusahakan oleh PAM/PDAM/BPAM. Termasuk dalam hal ini air leding yang didapat secara eceran.
  19. Sumur terlindung adalah air yang bersal dari dalam tanah yang digali dan dilingkar sumur tersebut dilindungi oleh tembok
15. *The case detection rate for all forms of tuberculosis is the number of new and replase tuberculosis cases diagnosed and treated in national tuberculosis control programmes and notified to WHO, divided by WHO's estimate of the number of incident tuberculosis cases for the same year, expressed as a percentage.*
  16. *Commulative AIDS case is commulative AIDS cases with reference to a particular time.*
  17. *Floor area is the total area which is occupied and utilized daily.*
  18. *Pipe water is a water source that comes from water that has been through a process of purification and sanitation before distribute to consumer through an instalation of water lines. This water source is usually distributed by PAM/PDAM/BPAM. This include a pipe water that sold at retail.*
  19. *Protected wells is water that comes from the soil were excavated and the circumference of the well was protected by wals at least 0.8*

paling sedikit 0,8 meter diatas tanah dan 3 meter kebawah tanah , serta ada lantai semen sejauh 1 meter dari lingkaran sumur.

*meters above ground and 3 meters underground, and cement floor as far as 1 meter from the well circumference.*

20. Status penguasaan bangunan tempat tinggal milik sendiri adalah jika tempat tinggal tersebut pada waktu pencacahan betul-betul sudah milik kepala rumah tangga atau salah seorang anggota rumah tangga. Rumah yang dibeli secara angsuran melalui kredit bank atau rumah dengan status sewa beli dianggap rumah milik sendiri.

20. *Own ownership property status is a status of dwelling occupied belongs to the head of household or one of the household member. Houses bought through bank credit or houses with lesing status were also contegoriezed as an own property*

21. Peristiwa tindak pidana yang dilaporkan ialah setiap peristiwa yang diterima kepolisian dari laporan masyarakat atau peristiwa dimana pelakunya tertangkap tangan oleh kepolisian.

21. *Reported crime incidence includes all criminal cases reported and received by police office, and all crimes caught by police.*

22. Jumlah tindak pidana menggambarkan jumlah kasus tindak pidana yang terjadi pada kurun waktu tertentu.

22. *Crime total refers to the number of criminal cases occurring during a given period.*

23. Bencana Alam adalah peristiwa atau serangkaian peristiwa yang mengancam dan mengganggu kehidupan / penghidupan masyarakat yang disebabkan oleh factor alam antara lain berupa gempa bumi, tsunami, gunung meletus, banjir, kekeringan, angin topan, dan tanah longsor sehingga mengakibatkan kerugian materi maupun non-

23. *Natural disaster is an event or series of event that threaten and disrupt the lives and livelihoods caused by natural factors such as: earthquake, tsunami, volcanic eruption, flood, flash flood, drought, typhoon/ cyclone, and landslide so it can lead to result in loss of material and non-material.*

materi.

- |  |   |
|--|---|
| <p>24. Korban meninggal adalah orang yang dilaporkan tewas atau meninggal dunia akibat bencana.</p>  | <p>24. <i>Fatality is a person reported killed or death in the wake of a disaster.</i></p>  |
| <p>25. Korban hilang adalah orang yang dilaporkan hilang atau tidak ditemukan atau tidak diketahui keberadaannya setelah terjadi bencana.</p>  | <p>25. <i>Missing person is a person reported missing or who cannot be located or who cannot be accounted for in the wake of a disaster.</i></p>  |
| <p>26. Korban luka/sakit adalah orang yang mengalami luka-luka atau sakit, dalam keadaan luka ringan, luka sedang, maupun luka parah/berat, baik yang berobat jalan maupun rawat inap.</p> | <p>26. <i>Casualty is a person suffering injury or illness, in a state of light injury, moderate injury, or heavy injury, which in undergoing treatment as either an outpatient or inpatient.</i></p> |
| <p>27. Rusak berat adalah kriteria kerusakan yang mengakibatkan bangunan roboh atau sebagian besar komponen struktur rusak.</p>  | <p>27. <i>Severely damaged is the criteria of damage that resulted most buildings collapsed or damaged its structural components.</i></p>   |
| <p>28. Rusak sedang adalah kriteria kerusakan yang mengakibatkan sebagian kecil komponen struktur rusak, dan komponen penunjang rusak namun masih tetap berdiri.</p>                       | <p>28. <i>Damaged is the criteria of damage that resulted defective fraction of structural components and supporting components damaged, but the building still stands.</i></p>                       |
| <p>29. Rusak ringan adalah kriteria kerusakan yang mengakibatkan sebagian komponen struktur retak (struktur masih bisa digunakan) dan bangunan tetap</p>                                   | <p>29. <i>Lightly damaged is the criteria of damage that resulted partially cracked structural components, but the structure still can be used and the building still stands.</i></p>                 |

berdiri.

30. Badan Pusat Statistik (BPS) pertama kali melakukan penghitungan jumlah dan presentase penduduk miskin pada tahun 1984. Penghitungan jumlah dan presentase penduduk miskin mencakup periode 1976-1981. Data dasar yang digunakan adalah Survei Sosial Ekonomi Nasional (Susenas) Modul Konsumsi. Sejak itu, setiap tiga tahun sekali BPS secara rutin mengeluarkan data jumlah dan presentase penduduk miskin yang disajikan menurut daerah perkotaan dan pedesaan.
30. *BPS-statistics Indonesia measured poverty incidence for the first time in 1984. The measurement covered the period of 1976-1981. Basic data used to measure poverty were obtained from the result of the national socio economic survey (susenas)-Consumption module. Since then BPS-statistics Indonesia routinely released the figures of poverty incidence one every three years which were presented by urban and rural areas.*
31. Sejak tahun 2003, BPS secara rutin mengeluarkan data jumlah dan presentase penduduk miskin setiap tahun. Hal ini bisa terwujud karena sejak tahun 2003 BPS mengumpulkan data Susenas Panel Modul Konsumsi setiap bulan Februari atau Maret. Mulai bulan Maret 2007 jumlah sampel yang digunakan diperbesar dari 10.000 rumah tangga menjadi 68.800 rumah tangga. Maret 2011, jumlah sampel yang digunakan menjadi 75.000 rumah tangga.
31. *BPS-statistics Indonesia has started to release the figures of poverty incidence annually since 2003. This could be realized because BPS-statistics Indonesia has started to collect panel data in the implementation of susenas-consumption module every February or March. Starting from March 2007, the number of imple size was enlarged from 10,000 households to 68,800 households. In 2011, the sample size uses further increased to 75,000 households.*
32. Estimasi tingkat kemiskinan tahun 2000 dan 2001 untuk level provinsi dan nasional didasarkan atas Susenas Kor. Estimasi tingkat kemiskinan tahun 2003 dan 2004 untuk level provinsi didasarkan
32. *The estimation of poverty incidence for province and national levels in 2000 and 2001 was based on susenas-core. The estimation of poverty incidence for province level in 2003 and 2004 was also*

atas Susenas Kor, sementara untuk level nasional didasarkan pada susenas Panel Modul Konsumsi.

*based on susenas-core, while the estimation of the national level was based on the susenas-consumption module panel.*

33. Untuk provinsi-provinsi yang tidak dicakup dalam sampel Susenas pada tahun 2000-2002 dilakukan estimasi. Data tahun 2000 termasuk estimasi untuk provinsi aceh dan Maluku. Data tahun 2001 termasuk estimasi untuk provinsi aceh. Data tahun 2002 termasuk estimasi untuk provinsi Aceh, Maluku, Maluku Utara, dan Papua.
33. *For provinces that were not included in the implementation of susenas during the period 2000-2002, the figures of poverty incidence was estimated. Data in 2000 included the estimation for province Aceh and Maluku. Data in 2001 included the estimation for Aceh. Data in 2002 included the estimation for Aceh, Maluku utara, and papua.*
34. Untuk mengukur kemiskinan, BPS menggunakan konsep kemampuan memenuhi kebutuhan dasar (basic needs approach). Dengan pendekatan ini, kemiskinan dipandang sebagai ketidakmampuan dari sisi ekonomi untuk memenuhi kebutuhan dasar makanan dan bukan makanan yang diukur dari sisi pengeluaran. Metode yang digunakan adalah menghitung garis kemiskinan (GK), yang terdiri dari dua komponen yaitu Garis Kemiskinan Makanan (GKM) dan Garis Kemiskinan Non-Makan (GKNM). Penghitungan garis kemiskinan dilakukan secara terpisah untuk daerah perkotaan dan pedesaan.
34. *To measure poverty, BPS-statistics Indonesia has used the concept of basic needs approach. Therefore, poverty is viewed as economic inability to fulfill food and non-food basic needs which are measured by consumption/expenditure. The method used is calculating poverty line, which consists of two components that are food poverty line (FPL) and non-food poverty line (NFPL). The poverty line was calculated separately for urban and rural areas.*

35. Penduduk miskin adalah penduduk yang memiliki rata-rata pengeluaran per kapita per bulan dibawah Garis Kemiskinan.
36. Garis Kemiskinan Makan (GKM) merupakan nilai pengeluaran kebutuhan minimum makanan yang disertakan dengan 2.100 kkalori per kapita per hari. Garis Kemiskinan Non-Makanan (GKNM) adalah kebutuhan minimum untuk perumahan, sandang, pendidikan, kesehatan, dan kebutuhan dasar lainnya.
37. Sejak Desember 1998 digunakan standar kemiskinan baru yang merupakan penyempurnaan standar yang lama. Penyempurnaan standar ini meliputi perluasan cakupan komoditi yang diperhitungkan dalam kebutuhan dasar. Disamping itu penyempurnaan juga dilakukan dengan mempertimbangkan keterbandingan antar daerah (provinsi serta perkotaan-perdesaan) dan antar waktu yang disebabkan oleh adanya perbedaan tingkat harga antar daerah yaitu dengan cara melakukan standarisasi harga terhadap harga di DKI Jakarta. Penyempurnaan standar kemiskinan ini diharapkan dapat mengukur tingkat kemiskinan
35. *A person whose expenditure per capita per month is below the poverty line is considered to be poor.*
36. *The food poverty line refers to the daily minimum requirement of 2,100 kcal per capita per day. The non-food poverty line refers to the minimum requirement for household necessities for clothing, education, health, and other basic individual needs.*
37. *A new standard to measure poverty has been adopted since December 1998. This new standard was the revision of the old standard. The revised included the extension of the commodity coverage to be accounted in estimating the minimum basic needs. The new standard was also improved in its regional comparability, by using the reference population of the same real income (expenditure) class across regions so that it is also comparable over time. The revised poverty standard hopefully was able to measure the incidence of poverty more realistically.*

secara lebih realistis.

38. Ukuran Kemiskinan:  
Head Count Index (HCI-p) adalah presentase penduduk miskin yang berada dibawah Garis Kemiskinan (GK).

Indeks Kedalaman Kemiskinan (PovertyGapIndex-P1) merupakan ukuran rata-rata kesenjangan pengeluaran masing-masing penduduk miskin terhadap garis kemiskinan. Semakin tinggi nilai indeks, semakin jauh rata-rata pengeluaran penduduk dari garis kemiskinan.

Indeks Keparahan Kemiskinan (Poverty Severty Indeks-P2) memberikan gambaran mengenai penyebaran pengeluaran diantara penduduk miskin. Semakin tinggi nilai indeks, semakin tinggi ketimpangan pengeluaran diantara penduduk miskin.

39. Indeks Pembangunan Manusia (IPM) adalah ukuran ringkas rata-rata capaian/keberhasilan dimensi utama pembangunan manusia yaitu: umur panjang dan hidup sehat, mempunyai pengetahuan, dan memiliki standar hidup yang layak.

38. *Poverty Measure:*  
*Head count index (HCI\_P0) simply measures the percentage of the population that is counted as poor, often denoted by P0.*

*Poverty Gap index-P1 measure the extent to which individuals fall below the poverty line (the poverty gaps) as a proportion of the poverty line. Higher value of the index shows that the gap between average expenditure of the poor and the poverty line is wider.*

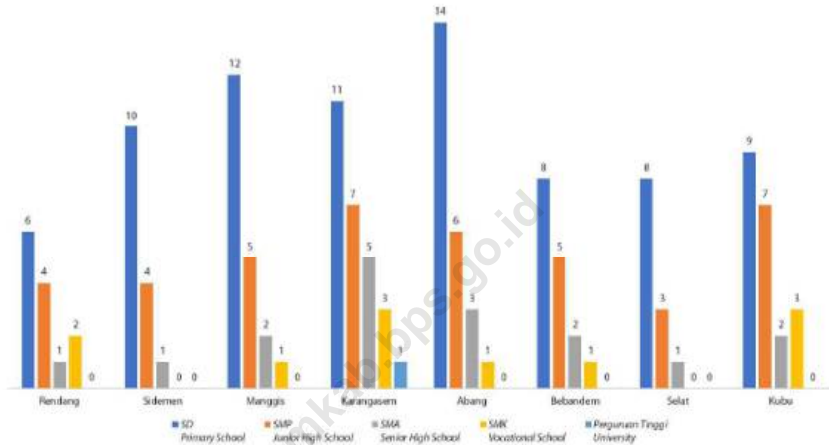
*Poverty severity index-P2 describes inequality among the poor. This is simply a weighted sum of poverty gaps (as a proportion of the poverty line), where the weights are the proportionate poverty gap index, the measure implicitly puts more weight on observations that fall well below the poverty line. Higher value of the index shows that inequality among the poor is higher.*

39. *The human development index (HDI) is a summary measure of average achievement in key dimensions of human development: a long and healthy life, being knowledgeable, and have a decent standatd of living.*



**Gambar 4.1**  
**Figures**

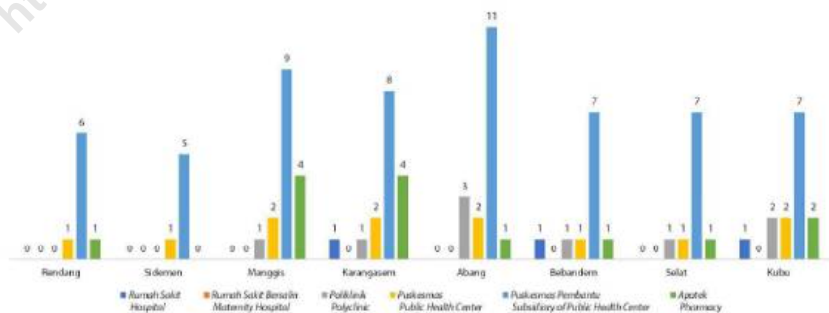
**Jumlah Desa/Kelurahan yang Memiliki Fasilitas Sekolah Menurut Kecamatan dan Tingkat Pendidikan di Kabupaten Karangasem, 2021**  
**Number of Villages/Kelurahan Having Educational Facilities by Subdistrict and Educational Level in Karangasem Regency, 2021**



Sumber/Source: BPS, Pendataan Potensi Desa (Podes)/ BPS-Statistics Indonesia, Village Potential Data Collection

**Gambar 4.2**  
**Figures**

**Jumlah Desa/Kelurahan Yang Memiliki Sarana Kesehatan Menurut Kecamatan di Kabupaten Karangasem, 2021**  
**Number of Villages/Kelurahan Having Health Facilities by Subdistrict in Karangasem Regency, 2021**



Sumber/Source: BPS, Pendataan Potensi Desa (Podes)/ BPS-Statistics Indonesia, Village Potential Data Collection

#### 4.1 PENDIDIKAN EDUCATION

**Tabel**  
**Table** 4.1.1

**Jumlah Sekolah, Guru, dan Murid Taman Kanak-Kanak (TK) di Bawah Kementerian Pendidikan dan Kebudayaan Menurut Kecamatan di Kabupaten Karangasem, 2020/2021 dan 2021/2022**  
*Number of Schools, Teachers, and Pupils in Kindergarten Under The Ministry of Education and Culture by Subdistrict in Karangasem Regency, 2020/2021 and 2021/2022*

Kecamatan Subdistrict	Sekolah/Schools					
	Negeri/Public		Swasta/Private		Jumlah/Total	
	2020/2021	2021/2022	2020/2021	2021/2022	2020/2021	2021/2022
(1)	(2)	(3)	(4)	(5)	(6)	(7)
Rendang	2	2	7	7	9	9
Sidemen	-	-	11	11	11	11
Manggis	-	-	18	18	18	18
Karangasem	1	1	22	23	23	24
Abang	2	2	7	8	9	10
Bebandem	2	2	10	11	12	13
Selat	-	-	18	18	18	18
Kubu	2	2	6	8	8	10
<b>KARANGASEM</b>	<b>9</b>	<b>9</b>	<b>99</b>	<b>104</b>	<b>108</b>	<b>113</b>

Lanjutan Tabel/*Continued Table 4.1.1*

Kecamatan Subdistrict	Guru <sup>1</sup> /Teachers <sup>1</sup>					
	Negeri/Public		Swasta/Private		Jumlah/Total	
	2020/2021	2021/2022	2020/2021	2021/2022	2020/2021	2021/2022
(1)	(8)	(9)	(10)	(11)	(12)	(13)
Rendang	18	15	18	18	36	33
Sidemen	-	-	36	34	36	34
Manggis	-	-	56	54	56	54
Karangasem	17	15	90	98	107	113
Abang	14	12	21	21	35	33
Bebandem	9	9	25	30	34	39
Selat	-	-	61	59	61	59
Kubu	5	7	19	24	24	31
<b>KARANGASEM</b>	<b>63</b>	<b>58</b>	<b>326</b>	<b>338</b>	<b>389</b>	<b>396</b>

Lanjutan Tabel/*Continued Table 4.1.1*

Kecamatan Subdistrict	Murid/Pupils					
	Negeri/Public		Swasta/Private		Jumlah/Total	
	2020/2021	2021/2022	2020/2021	2021/2022	2020/2021	2021/2022
(1)	(14)	(15)	(16)	(17)	(18)	(19)
Rendang	189	172	143	159	332	331
Sidemen	-	-	392	359	392	359
Manggis	-	-	670	542	670	542
Karangasem	187	120	1 049	963	1 236	1 083
Abang	154	140	346	318	500	458
Bebandem	82	84	343	367	425	451
Selat	-	-	603	559	603	559
Kubu	62	68	270	267	332	335
<b>KARANGASEM</b>	<b>674</b>	<b>584</b>	<b>3 816</b>	<b>3 534</b>	<b>4 490</b>	<b>4 118</b>

Catatan/Note: <sup>1</sup> Jumlah guru termasuk kepala sekolah dan guru/*The total of teachers including headmaster and teacher*  
 Sumber/Source: 2020/2021 Kementerian Pendidikan dan Kebudayaan, data semester ganjil 2020/ *Ministry of Educations and Culture, 2020 odd semester data*  
 2021/2022 Kementerian Pendidikan dan Kebudayaan, data semester ganjil 2021/ *Ministry of Educations and Culture, 2021 odd semester data*

**Tabel**  
**Table** 4.1.2**Jumlah Sekolah, Guru, dan Murid Raudatul Athfal (RA)<sup>1</sup>  
di Bawah Kementerian Agama Menurut Kecamatan di  
Kabupaten Karangasem, 2020/2021 dan 2021/2022**  
**Number of Schools, Teachers, and Pupils in Raudatul Athfal  
(RA)<sup>1</sup> Under The Ministry of Religious Affairs by Subdistrict  
in Karangasem Regency, 2020/2021 and 2021/2022**

Kecamatan Subdistrict	Sekolah/Schools		Guru/Teachers		Murid/Pupils	
	2020/2021	2021/2022	2020/2021	2021/2022	2020/2021	2021/2022
(1)	(2)	(3)	(4)	(5)	(6)	(7)
Rendang	-	-	-	-	-	-
Sidemen	-	-	-	-	-	-
Manggis	-	-	-	-	-	-
Karangasem	6	5	18	16	202	112
Abang	-	-	-	-	-	-
Bebandem	2	3	8	18	77	158
Selat	-	-	-	-	-	-
Kubu	-	-	-	-	-	-
<b>KARANGASEM</b>	<b>8</b>	<b>8</b>	<b>26</b>	<b>34</b>	<b>279</b>	<b>270</b>

Catatan/Note: <sup>1</sup>Seluruh Raudatul Athfal (RA) berstatus swasta/All Raudatul Athfal (RA) are private

Sumber/Source: Kementerian Agama, EMIS, Data Semester Ganjil/Ministry of Religious Affairs, EMIS, Odd Semester Data

**Tabel**  
**Table** 4.1.3

**Jumlah Sekolah, Guru, dan Murid Sekolah Dasar (SD)  
di Bawah Kementerian Pendidikan dan Kebudayaan  
Menurut Kecamatan di Kabupaten Karangasem,  
2020/2021 dan 2021/2022**  
*Number of Schools, Teachers, and Pupils in Primary Schools  
Under The Ministry of Education and Culture by Subdistrict  
in Karangasem Regency, 2020/2021 and 2021/2022*

Kecamatan Subdistrict	Sekolah/Schools					
	Negeri/Public		Swasta/Private		Jumlah/Total	
	2020/2021	2021/2022	2020/2021	2021/2022	2020/2021	2021/2022
(1)	(2)	(3)	(4)	(5)	(6)	(7)
Rendang	33	33	-	-	33	33
Sidemen	29	29	-	-	29	29
Manggis	45	45	-	-	45	45
Karangasem	65	65	1	1	66	66
Abang	59	59	-	-	59	59
Bebandem	39	39	-	-	39	39
Selat	34	34	-	-	34	34
Kubu	51	51	-	-	51	51
<b>KARANGASEM</b>	<b>355</b>	<b>355</b>	<b>1</b>	<b>1</b>	<b>356</b>	<b>356</b>

Lanjutan Tabel/Continued Table 4.1.3

Kecamatan Subdistrict	Guru <sup>1</sup> /Teachers <sup>1</sup>					
	Negeri/Public		Swasta/Private		Jumlah/Total	
	2020/2021	2021/2022	2020/2021	2021/2022	2020/2021	2021/2022
(1)	(8)	(9)	(10)	(11)	(12)	(13)
Rendang	288	268	-	-	288	268
Sidemen	264	243	-	-	264	243
Manggis	419	381	-	-	419	381
Karangasem	691	644	16	17	707	661
Abang	535	503	-	-	535	503
Bebandem	376	353	-	-	376	353
Selat	334	316	-	-	334	316
Kubu	567	532	-	-	567	532
<b>KARANGASEM</b>	<b>3 474</b>	<b>3 240</b>	<b>16</b>	<b>17</b>	<b>3 490</b>	<b>3 257</b>

Lanjutan Tabel/*Continued Table* 4.1.3

Kecamatan Subdistrict	Murid/ <i>Pupils</i>					
	Negeri/ <i>Public</i>		Swasta/ <i>Private</i>		Jumlah/ <i>Total</i>	
	2020/2021	2021/2022	2020/2021	2021/2022	2020/2021	2021/2022
(1)	(14)	(15)	(16)	(17)	(18)	(19)
Rendang	3 909	3 862	-	-	3 909	3 862
Sidemen	3 051	3 043	-	-	3 051	3 043
Manggis	4 935	5 014	-	-	4 935	5 014
Karangasem	9 185	9 080	326	321	9 511	9 401
Abang	7 090	7 223	-	-	7 090	7 223
Bebandem	4 313	4 393	-	-	4 313	4 393
Selat	4 143	4 153	-	-	4 143	4 153
Kubu	7 644	7 948	-	-	7 644	7 948
<b>KARANGASEM</b>	<b>44 270</b>	<b>44 716</b>	<b>326</b>	<b>321</b>	<b>44 596</b>	<b>45 037</b>

Catatan/*Note*: <sup>1</sup> Jumlah guru termasuk kepala sekolah dan guru/*The total of teachers including headmaster and teacher*  
 Sumber/*Source*: 2020/2021 Kementerian Pendidikan dan Kebudayaan, Sistem Data Pokok Pendidikan, data semester ganjil/ *Ministry of Education and Culture, Basic Education Data System, odd semester*  
 2021/2022 Kementerian Pendidikan, Kebudayaan, Riset, dan Teknologi, Sistem Data Pokok Pendidikan, data semester ganjil/ *Ministry of Education, Culture, Research, and Technology, Basic Education Data System, odd semester 2021*



**Tabel**  
**Table** 4.1.4

**Jumlah Sekolah, Guru, dan Murid Madrasah Ibtidaiyah (MI) di Bawah Kementerian Agama Menurut Kecamatan Menurut Kecamatan di Kabupaten Karangasem, 2020/2021 dan 2021/2022**  
**Number of Schools, Teachers, and Pupils in Madrasah Ibtidaiyah (MI) Under The Ministry of Religious Affairs by Subdistrict in Karangasem Regency, 2020/2021 and 2021/2022**

Kecamatan Subdistrict	Sekolah/Schools					
	Negeri/Public		Swasta/Private		Jumlah/Total	
	2020/2021	2021/2022	2020/2021	2021/2022	2020/2021	2021/2022
(1)	(2)	(3)	(4)	(5)	(6)	(7)
Rendang	-	-	-	-	-	-
Sidemen	-	-	1	1	1	1
Manggis	-	-	-	-	-	-
Karangasem	2	2	2	2	4	4
Abang	-	-	-	-	-	-
Bebandem	1	1	2	2	3	3
Selat	-	-	-	-	-	-
Kubu	-	-	-	-	-	-
<b>KARANGASEM</b>	<b>3</b>	<b>3</b>	<b>5</b>	<b>5</b>	<b>8</b>	<b>8</b>

Lanjutan Tabel/*Continued Table* 4.1.4

Kecamatan Subdistrict	Guru /Teachers					
	Negeri/Public		Swasta/Private		Jumlah/Total	
	2020/2021	2021/2022	2020/2021	2021/2022	2020/2021	2021/2022
(1)	(8)	(9)	(10)	(11)	(12)	(13)
Rendang	-	-	-	-	-	-
Sidemen	-	-	11	10	11	10
Manggis	-	-	-	-	-	-
Karangasem	32	41	16	24	48	65
Abang	-	-	-	-	-	-
Bebandem	26	32	15	21	41	53
Selat	-	-	-	-	-	-
Kubu	-	-	-	-	-	-
<b>KARANGASEM</b>	<b>58</b>	<b>73</b>	<b>42</b>	<b>55</b>	<b>100</b>	<b>128</b>

Lanjutan Tabel/Continued Table 4.1.4

Kecamatan Subdistrict	Murid/Pupils					
	Negeri/Public		Swasta/Private		Jumlah/Total	
	2020/2021	2021/2022	2020/2021	2021/2022	2020/2021	2021/2022
(1)	(14)	(15)	(16)	(17)	(18)	(19)
Rendang	-	-	-	-	-	-
Sidemen	-	-	90	88	90	88
Manggis	-	-	-	-	-	-
Karangasem	523	538	252	264	775	802
Abang	-	-	-	-	-	-
Bebandem	439	443	78	96	517	539
Selat	-	-	-	-	-	-
Kubu	-	-	-	-	-	-
<b>KARANGASEM</b>	<b>962</b>	<b>981</b>	<b>420</b>	<b>448</b>	<b>1 382</b>	<b>1 429</b>

Catatan/Note: -

Sumber/Source: Kementerian Agama, EMIS, Data Semester Ganjil/Ministry of Religious Affairs, EMIS, Odd Semester Data

**Tabel**  
**Table** 4.1.5

**Jumlah Sekolah, Guru, dan Murid Sekolah Menengah Pertama (SMP) di Bawah Kementerian Pendidikan dan Kebudayaan Menurut Kecamatan di Kabupaten Karangasem, 2020/2021 dan 2021/2022**  
***Number of Schools, Teachers, and Pupils in Lower Secondary Schools Under The Ministry of Education and Culture by Subdistrict in Karangasem Regency, 2020/2021 and 2021/2022***

Kecamatan Subdistrict	Sekolah/Schools					
	Negeri/Public		Swasta/Private		Jumlah/Total	
	2020/2021	2021/2022	2020/2021	2021/2022	2020/2021	2021/2022
(1)	(2)	(3)	(4)	(5)	(6)	(7)
Rendang	4	4	-	-	4	4
Sidemen	4	4	-	-	4	4
Manggis	4	4	1	1	5	5
Karangasem	6	6	2	2	8	8
Abang	8	8	-	-	8	8
Bebandem	5	5	-	-	5	5
Selat	3	3	-	-	3	3
Kubu	11	11	-	-	11	11
<b>KARANGASEM</b>	<b>45</b>	<b>45</b>	<b>3</b>	<b>3</b>	<b>48</b>	<b>48</b>

Lanjutan Tabel/Continued Table 4.1.5

Kecamatan Subdistrict	Guru <sup>1</sup> /Teachers <sup>1</sup>					
	Negeri/Public		Swasta/Private		Jumlah/Total	
	2020/2021	2021/2022	2020/2021	2021/2022	2020/2021	2021/2022
(1)	(8)	(9)	(10)	(11)	(12)	(13)
Rendang	101	90	-	-	101	90
Sidemen	100	93	-	-	100	93
Manggis	126	117	10	12	136	129
Karangasem	269	245	22	21	291	266
Abang	174	157	-	-	174	157
Bebandem	136	126	-	-	136	126
Selat	111	108	-	-	111	108
Kubu	152	149	-	-	152	149
<b>KARANGASEM</b>	<b>1 169</b>	<b>1 085</b>	<b>32</b>	<b>33</b>	<b>1 201</b>	<b>1 118</b>

Lanjutan Tabel/*Continued Table 4.1.5*

Kecamatan Subdistrict	Murid/Pupils					
	Negeri/Public		Swasta/Private		Jumlah/Total	
	2020/2021	2021/2022	2020/2021	2021/2022	2020/2021	2021/2022
(1)	(14)	(15)	(16)	(17)	(18)	(19)
Rendang	1 761	1 795	-	-	1 761	1 795
Sidemen	1 687	1 630	-	-	1 687	1 630
Manggis	2 262	2 141	255	257	2 517	2 398
Karangasem	4 411	4 495	187	180	4 598	4 675
Abang	3 111	3 069	-	-	3 111	3 069
Bebandem	2 080	2 111	-	-	2 080	2 111
Selat	1 900	1 920	-	-	1 900	1 920
Kubu	3 293	3 241	-	-	3 293	3 241
<b>KARANGASEM</b>	<b>20 505</b>	<b>20 402</b>	<b>442</b>	<b>437</b>	<b>20 947</b>	<b>20 839</b>

Catatan/Note: <sup>1</sup> Jumlah guru termasuk kepala sekolah dan guru/*The total of teachers including headmaster and teacher*

Sumber/Source: 2020/2021 Kementerian Pendidikan dan Kebudayaan, Sistem Data Pokok Pendidikan, data semester ganjil/ *Ministry of Educations and Culture, Basic Education Data System, odd semester*

2021/2022 Kementerian Pendidikan, Kebudayaan, Riset, dan Teknologi, Sistem Data Pokok Pendidikan, data semester ganjil 2021/ *Ministry of Education, Culture, Research, and Technology, Basic Education Data System, odd semester 2021*

**Tabel**  
**Table 4.1.6****Jumlah Sekolah, Guru, dan Murid Madrasah Tsanawiyah (MTs) di Bawah Kementerian Agama Menurut Kecamatan di Kabupaten Karangasem, 2020/2021 dan 2021/2022**  
**Number of Schools, Teachers, and Pupils in Madrasah Tsanawiyah (MTs) Under The Ministry of Religious Affairs by Subdistrict in Karangasem Regency, 2020/2021 and 2021/2022**

Kecamatan Subdistrict	Sekolah/Schools					
	Negeri/Public		Swasta/Private		Jumlah/Total	
	2020/2021	2021/2022	2020/2021	2021/2022	2020/2021	2021/2022
(1)	(2)	(3)	(4)	(5)	(6)	(7)
Rendang	-	-	-	-	-	-
Sidemen	-	-	-	-	-	-
Manggis	-	-	-	-	-	-
Karangasem	1	1	1	1	2	2
Abang	-	-	-	-	-	-
Bebandem	-	-	1	1	1	1
Selat	-	-	-	-	-	-
Kubu	-	-	-	-	-	-
<b>KARANGASEM</b>	<b>1</b>	<b>1</b>	<b>2</b>	<b>2</b>	<b>3</b>	<b>3</b>

Lanjutan Tabel/Continued Table 4.1.6

Kecamatan Subdistrict	Guru/Teachers					
	Negeri/Public		Swasta/Private		Jumlah/Total	
	2020/2021	2021/2022	2020/2021	2021/2022	2020/2021	2021/2022
(1)	(8)	(9)	(10)	(11)	(12)	(13)
Rendang	-	-	-	-	-	-
Sidemen	-	-	-	-	-	-
Manggis	-	-	-	-	-	-
Karangasem	26	40	13	9	39	49
Abang	-	-	-	-	-	-
Bebandem	-	-	14	16	14	16
Selat	-	-	-	-	-	-
Kubu	-	-	-	-	-	-
<b>KARANGASEM</b>	<b>26</b>	<b>40</b>	<b>27</b>	<b>25</b>	<b>53</b>	<b>65</b>



Lanjutan Tabel/Continued Table 4.1.6

Kecamatan Subdistrict	Murid/Pupils					
	Negeri/Public		Swasta/Private		Jumlah/Total	
	2020/2021	2021/2022	2020/2021	2021/2022	2020/2021	2021/2022
(1)	(14)	(15)	(16)	(17)	(18)	(19)
Rendang	-	-	-	-	-	-
Sidemen	-	-	-	-	-	-
Manggis	-	-	-	-	-	-
Karangasem	475	387	113	119	588	506
Abang	-	-	-	-	-	-
Bebandem	-	-	97	98	97	98
Selat	-	-	-	-	-	-
Kubu	-	-	-	-	-	-
<b>KARANGASEM</b>	<b>475</b>	<b>387</b>	<b>210</b>	<b>217</b>	<b>685</b>	<b>604</b>

Catatan/Note: -

Sumber/Source: Kementerian Agama, EMIS, Data Semester Ganjil/Ministry of Religious Affairs, EMIS, Odd Semester Data

**Tabel**  
**Table** 4.1.7

**Jumlah Sekolah, Guru, dan Murid Sekolah Menengah Atas (SMA) di Bawah Kementerian Pendidikan dan Kebudayaan Menurut Kecamatan di Kabupaten Karangasem, 2020/2021 dan 2021/2022**  
**Number of Schools, Teachers, and Pupils in Upper Secondary Schools Under The Ministry of Education and Culture by Subdistrict in Karangasem Regency, 2020/2021 and 2021/2022**

Kecamatan Subdistrict	Sekolah/Schools					
	Negeri/Public		Swasta/Private		Jumlah/Total	
	2020/2021	2021/2022	2020/2021	2021/2022	2020/2021	2021/2022
(1)	(2)	(3)	(4)	(5)	(6)	(7)
Rendang	1	1	-	-	1	1
Sidemen	1	1	-	-	1	1
Manggis	1	1	1	1	2	2
Karangasem	3	3	5	5	8	8
Abang	1	1	2	2	3	3
Bebandem	1	1	-	-	1	1
Selat	1	1	1	1	2	2
Kubu	1	1	-	-	1	1
<b>KARANGASEM</b>	<b>10</b>	<b>10</b>	<b>9</b>	<b>9</b>	<b>19</b>	<b>19</b>

Lanjutan Tabel/Continued Table 4.1.7

Kecamatan Subdistrict	Guru <sup>1</sup> /Teachers <sup>1</sup>					
	Negeri/Public		Swasta/Private		Jumlah/Total	
	2020/2021	2021/2022	2020/2021	2021/2022	2020/2021	2021/2022
(1)	(8)	(9)	(10)	(11)	(12)	(13)
Rendang	47	48	-	-	47	48
Sidemen	38	42	-	-	38	42
Manggis	40	37	11	10	51	47
Karangasem	164	145	78	79	242	224
Abang	7	10	21	18	28	28
Bebandem	54	54	-	-	54	54
Selat	49	36	18	18	67	54
Kubu	45	43	-	-	45	43
<b>KARANGASEM</b>	<b>444</b>	<b>415</b>	<b>128</b>	<b>125</b>	<b>572</b>	<b>540</b>

Lanjutan Tabel/*Continued Table 4.1.7*

Kecamatan Subdistrict	Murid/Students					
	Negeri/Public		Swasta/Private		Jumlah/Total	
	2020/2021	2021/2022	2020/2021	2021/2022	2020/2021	2021/2022
(1)	(14)	(15)	(16)	(17)	(18)	(19)
Rendang	848	851	-	-	848	851
Sidemen	693	692	-	-	693	692
Manggis	805	837	217	206	1 022	1 043
Karangasem	2 632	2 728	1 157	925	3 789	3 653
Abang	49	328	609	524	658	852
Bebandem	853	875	-	-	853	875
Selat	820	922	406	324	1 226	1 246
Kubu	777	767	-	-	777	767
<b>KARANGASEM</b>	<b>7 477</b>	<b>8 000</b>	<b>2 389</b>	<b>1 979</b>	<b>9 866</b>	<b>9 979</b>

Catatan/Note: <sup>1</sup> Jumlah guru termasuk kepala sekolah dan guru/*The total of teachers including headmaster and teacher*

Sumber/Source: 2020/2021 Kementerian Pendidikan dan Kebudayaan, Sistem Data Pokok Pendidikan, data semester ganjil/ *Ministry of Education and Culture, Basic Education Data System, odd semester*

2021/2022 Kementerian Pendidikan, Kebudayaan, Riset, dan Teknologi, Sistem Data Pokok Pendidikan, data semester ganjil 2021/ *Ministry of Education, Culture, Research, and Technology, Basic Education Data System, odd semester 2021*

**Tabel**  
**Table 4.1.8**

**Jumlah Sekolah, Guru, dan Murid Sekolah Menengah Kejuruan (SMK) di Bawah Kementerian Pendidikan dan Kebudayaan Menurut Kecamatan di Kabupaten Karangasem, 2020/2021 dan 2021/2022**  
***Number of Schools, Teachers, and Pupils in Vocational High Schools Under The Ministry of Education and Culture by Subdistrict in Karangasem Regency, 2020/2021 and 2021/2022***

Kecamatan Subdistrict	Sekolah/Schools					
	Negeri/Public		Swasta/Private		Jumlah/Total	
	2020/2021	2021/2022	2020/2021	2021/2022	2020/2021	2021/2022
(1)	(2)	(3)	(4)	(5)	(6)	(7)
Rendang	-	-	1	1	1	1
Sidemen	-	-	-	-	-	-
Manggis	1	1	-	-	1	1
Karangasem	1	1	4	5	5	6
Abang	1	1	-	-	1	1
Bebandem	1	1	-	-	1	1
Selat	-	-	-	-	-	-
Kubu	2	2	1	1	3	3
<b>KARANGASEM</b>	<b>6</b>	<b>6</b>	<b>6</b>	<b>7</b>	<b>12</b>	<b>13</b>

Lanjutan Tabel/*Continued Table* 4.1.8

Kecamatan Subdistrict	Guru <sup>1</sup> /Teachers <sup>1</sup>					
	Negeri/Public		Swasta/Private		Jumlah/Total	
	2020/2021	2021/2022	2020/2021	2021/2022	2020/2021	2021/2022
(1)	(8)	(9)	(10)	(11)	(12)	(13)
Rendang	-	-	27	23	27	23
Sidemen	-	-	-	-	-	-
Manggis	58	55	-	-	58	55
Karangasem	68	70	75	74	143	144
Abang	61	59	-	-	61	59
Bebandem	21	26	-	-	21	26
Selat	-	-	-	-	-	-
Kubu	63	63	25	24	88	87
<b>KARANGASEM</b>	<b>271</b>	<b>273</b>	<b>127</b>	<b>121</b>	<b>398</b>	<b>394</b>

Lanjutan Tabel/Continued Table 4.1.8

Kecamatan Subdistrict	Murid/Pupils					
	Negeri/Public		Swasta/Private		Jumlah/Total	
	2020/2021	2021/2022	2020/2021	2021/2022	2020/2021	2021/2022
(1)	(14)	(15)	(16)	(17)	(18)	(19)
Rendang	-	-	402	297	402	297
Sidemen	-	-	-	-	-	-
Manggis	1 057	1 033	-	-	1 057	1 033
Karangasem	1 182	1 222	710	635	1 892	1 857
Abang	982	1 010	-	-	982	1 010
Bebandem	427	441	-	-	427	441
Selat	-	-	-	-	-	-
Kubu	1 290	1 353	457	536	1 747	1 889
<b>KARANGASEM</b>	<b>4 938</b>	<b>5 059</b>	<b>1 569</b>	<b>1 468</b>	<b>6 507</b>	<b>6 527</b>

Catatan/Note: <sup>1</sup>Guru yang mengajar di 2 sekolah atau lebih dihitung di masing-masing sekolah. Jumlah guru termasuk kepala sekolah dan guru/The teacher who taught in two schools or more counted in every school. The total of teachers including headmaster and teacher

Sumber/Source: 2020/2021 Kementerian Pendidikan dan Kebudayaan, Sistem Data Pokok Pendidikan, data semester ganjil/ Ministry of Educations and Culture, Basic Education Data System, odd semester  
2021/2022 Kementerian Pendidikan, Kebudayaan, Riset, dan Teknologi, Sistem Data Pokok Pendidikan, data semester ganjil 2021/ Ministry of Education, Culture, Research, and Technology, Basic Education Data System, odd semester 2021

**Tabel**  
**Table** 4.1.9

**Jumlah Sekolah, Guru, dan Murid Madrasah Aliyah (MA)  
di Bawah Kementerian Agama Menurut Kecamatan di  
Kabupaten Karangasem, 2020/2021 dan 2021/2022**  
*Number of Schools, Teachers, and Pupils in Madrasah Aliyah  
(MA) Under the Ministry of Religious Affairs by Subdistrict in  
Karangasem Regency, 2020/2021 and 2021/2022*

Kecamatan Subdistrict	Sekolah/Schools					
	Negeri/Public		Swasta/Private		Jumlah/Total	
	2020/2021	2021/2022	2020/2021	2021/2022	2020/2021	2021/2022
(1)	(2)	(3)	(4)	(5)	(6)	(7)
Rendang	-	-	-	-	-	-
Sidemen	-	-	-	-	-	-
Manggis	-	-	-	-	-	-
Karangasem	1	1	1	1	2	2
Abang	-	-	-	-	-	-
Bebandem	-	-	-	-	-	-
Selat	-	-	-	-	-	-
Kubu	-	-	-	-	-	-
<b>KARANGASEM</b>	<b>1</b>	<b>1</b>	<b>1</b>	<b>1</b>	<b>2</b>	<b>2</b>



Lanjutan Tabel/Continued Table 4.1.9

Kecamatan Subdistrict	Guru <sup>1</sup> /Teachers <sup>1</sup>					
	Negeri/Public		Swasta/Private		Jumlah/Total	
	2020/2021	2021/2022	2020/2021	2021/2022	2020/2021	2021/2022
(1)	(8)	(9)	(10)	(11)	(12)	(13)
Rendang	-	-	-	-	-	-
Sidemen	-	-	-	-	-	-
Manggis	-	-	-	-	-	-
Karangasem	34	44	8	10	42	54
Abang	-	-	-	-	-	-
Bebandem	-	-	-	-	-	-
Selat	-	-	-	-	-	-
Kubu	-	-	-	-	-	-
<b>KARANGASEM</b>	<b>34</b>	<b>44</b>	<b>8</b>	<b>10</b>	<b>42</b>	<b>54</b>

Lanjutan Tabel/*Continued Table* 4.1.9

Kecamatan Subdistrict	Murid/Pupils					
	Negeri/Public		Swasta/Private		Jumlah/Total	
	2020/2021	2021/2022	2020/2021	2021/2022	2020/2021	2021/2022
(1)	(14)	(15)	(16)	(17)	(18)	(19)
Rendang	-	-	-	-	-	-
Sidemen	-	-	-	-	-	-
Manggis	-	-	-	-	-	-
Karangasem	447	243	67	66	514	309
Abang	-	-	-	-	-	-
Bebandem	-	-	-	-	-	-
Selat	-	-	-	-	-	-
Kubu	-	-	-	-	-	-
<b>KARANGASEM</b>	<b>447</b>	<b>243</b>	<b>67</b>	<b>66</b>	<b>514</b>	<b>309</b>

Catatan/Note: -

Sumber/Source: Kementerian Agama, EMIS, Data Semester Ganjil/Ministry of Religious Affairs, EMIS, Odd Semester Data

**Tabel**  
**Table** 4.1.10

**Jumlah Sekolah, Guru, dan Murid Sekolah Luar Biasa (SLB) Menurut Kecamatan di Kabupaten Karangasem, 2020/2021 dan 2021/2022**  
**Number of Schools, Teachers, and Pupils of Special Needs School by Subdistrict in Karangasem Regency , 2020/2021 dan 2021/2022**

Kecamatan Subdistrict	Sekolah/Schools		Guru/Teachers	
	2020/2021	2021/2022	2020/2021	2021/2022
(1)	(2)	(3)	(4)	(5)
Rendang	-	-	-	-
Sidemen	-	-	-	-
Manggis	-	-	-	-
Karangasem	1	1	33	34
Abang	-	-	-	-
Bebandem	-	-	-	-
Selat	-	-	-	-
Kubu	-	-	-	-
<b>KARANGASEM</b>	<b>1</b>	<b>1</b>	<b>33</b>	<b>34</b>

Lanjutan Tabel/*Continued Table* 4.1.10

Kecamatan Subdistrict	Murid/Pupils					
	SDLB/ <i>Special Primary School</i>		SMP// <i>Special Junior High School</i>		SMA/ <i>Special Senior High School</i>	
	2020/2021	2021/2022	2020/2021	2021/2022	2020/2021	2021/2022
(1)	(2)	(3)	(4)	(5)	(6)	(7)
Rendang	-	-	-	-	-	-
Sidemen	-	-	-	-	-	-
Manggis	-	-	-	-	-	-
Karangasem	105	102	35	38	22	20
Abang	-	-	-	-	-	-
Bebandem	-	-	-	-	-	-
Selat	-	-	-	-	-	-
Kubu	-	-	-	-	-	-
<b>KARANGASEM</b>	<b>105</b>	<b>102</b>	<b>35</b>	<b>38</b>	<b>22</b>	<b>20</b>

Catatan/*Note*: <sup>1</sup>Sekolah Luar Biasa Negeri 1 Karangasem merupakan satuan pendidikan yang menyelenggarakan tiga jenjang pendidikan yaitu: SDLB, SMPLB, dan SMALB/ *State Special Needs School 1 of Karangasem Regency is an educational unit that organizes three levels of education, namely: special primary school, special junior high school, and special senior high school*

<sup>2</sup>2020/2021 : Januari 2021/*January 2021*, 2021/2022 : Januari 2022/*January 2022*

Sumber/*Source*: Sekolah Luar Biasa Negeri 1 Kabupaten Karangasem/*State Special Needs School 1 of Karangasem Regency*

**Tabel**  
**Table** 4.1.11

**Jumlah Murid Sekolah Luar Biasa (SLB) Menurut Kecamatan dan Ketunaan di Kabupaten Karangasem, 2020/2021 dan 2021/2022**  
**Number of Pupils of Special Needs School by Subdistrict and Disability in Karangasem Regency, 2020/2021 dan 2021/2022**

Kecamatan Subdistrict	Tunanetra/Blind		Tunarungu/Deaf		Tunagrahita ringan/Mild mental retardation	
	2020/2021	2021/2022	2020/2021	2021/2022	2020/2021	2021/2022
(1)	(2)	(3)	(4)	(5)	(6)	(7)
Rendang	-	-	-	-	-	-
Sidemen	-	-	-	-	-	-
Manggis	-	-	-	-	-	-
Karangasem	6	6	43	41	65	64
Abang	-	-	-	-	-	-
Bebandem	-	-	-	-	-	-
Selat	-	-	-	-	-	-
Kubu	-	-	-	-	-	-
<b>KARANGASEM</b>	<b>6</b>	<b>6</b>	<b>43</b>	<b>41</b>	<b>65</b>	<b>64</b>

Lanjutan Tabel/Continued Table 4.1.11

Kecamatan Subdistrict	Tunagrahita sedang- berat/ <i>Moderate-heavy mental retardation</i>		Autis/Autistic		Tunadaksa/ <i>Phsyical disability</i>	
	2020/2021	2021/2022	2020/2021	2021/2022	2020/2021	2021/2022
(1)	(2)	(3)	(4)	(5)	(6)	(7)
Rendang	-	-	-	-	-	-
Sidemen	-	-	-	-	-	-
Manggis	-	-	-	-	-	-
Karangasem	27	28	21	20	-	1
Abang	-	-	-	-	-	-
Bebandem	-	-	-	-	-	-
Selat	-	-	-	-	-	-
Kubu	-	-	-	-	-	-
<b>KARANGASEM</b>	<b>27</b>	<b>28</b>	<b>21</b>	<b>20</b>	<b>-</b>	<b>1</b>

Catatan/Note: <sup>1</sup>Lokasi kecamatan mengacu lokasi sekolah berada/ *The location of the district refers to the location of the school located*  
<sup>2</sup>2020/2021 : Januari 2021/*January 2021*, 2021/2022 : Januari 2022/*January 2022*

Sumber/Source: Sekolah Luar Biasa Negeri 1 Kabupaten Karangasem/*State Special Needs School 1 of Karangasem Regency*

**Tabel** 4.1.12 **Jumlah Desa<sup>1</sup>/Kelurahan yang Memiliki Fasilitas Sekolah Menurut Kecamatan dan Tingkat Pendidikan di Kabupaten Karangasem, 2019– 2021**  
**Number of Villages<sup>1</sup>/Kelurahan Having Educational Facilities by Subdistrict and Educational Level in Karangasem Regency, 2019– 2021**

Kecamatan Subdistrict	SD Primary School		
	2019	2020	2021
(1)	(2)	(3)	(4)
Rendang	6	6	6
Sidemen	10	10	10
Manggis	12	12	12
Karangasem	11	11	11
Abang	14	14	14
Bebandem	8	8	8
Selat	8	8	8
Kubu	9	9	9
<b>KARANGASEM</b>	<b>78</b>	<b>78</b>	<b>78</b>

Lanjutan Tabel/*Continued Table* 4.1.12

Kecamatan Subdistrict	SMP Junior High School		
	2019	2020	2021
(1)	(5)	(6)	(7)
Rendang	4	4	4
Sidemen	4	4	4
Manggis	5	5	5
Karangasem	7	7	7
Abang	6	6	6
Bebandem	5	5	5
Selat	3	3	3
Kubu	7	7	7
<b>KARANGASEM</b>	<b>41</b>	<b>41</b>	<b>41</b>



Lanjutan Tabel/*Continued Table* 4.1.12

Kecamatan Subdistrict	SMA Senior High School		
	2019	2020	2021
(1)	(8)	(9)	(10)
Rendang	1	1	1
Sidemen	1	1	1
Manggis	2	2	2
Karangasem	5	5	5
Abang	2	2	3
Bebandem	2	2	2
Selat	1	1	1
Kubu	2	2	2
<b>KARANGASEM</b>	<b>16</b>	<b>16</b>	<b>17</b>

Lanjutan Tabel/*Continued Table* 4.1.12

Kecamatan <i>Subdistrict</i>	SMK <i>Vocational School</i>		
	2019	2020	2021
(1)	(11)	(12)	(13)
Rendang	1	1	2
Sidemen	–	–	–
Manggis	1	1	1
Karangasem	2	3	3
Abang	1	1	1
Bebandem	1	1	1
Selat	–	–	–
Kubu	2	3	3
<b>KARANGASEM</b>	<b>8</b>	<b>10</b>	<b>11</b>

Lanjutan Tabel/Continued Table 4.1.12

Kecamatan Subdistrict	Perguruan Tinggi University		
	2019	2020	2021
(1)	(14)	(15)	(16)
Rendang	–	–	–
Sidemen	–	–	–
Manggis	–	–	–
Karangasem	1	1	1
Abang	–	–	–
Bebandem	–	–	–
Selat	–	–	–
Kubu	–	–	–
<b>KARANGASEM</b>	<b>1</b>	<b>1</b>	<b>1</b>

Catatan/Note: <sup>1</sup> Desa pada tabel ini termasuk Unit Permukiman Transmigrasi (UPT) yang masih dibina oleh kementerian terkait dan nagari di Provinsi Sumatera Barat/Villages in this table include Transmigration Settlement Unit which is still fostered by the relevant ministries and the nagari in the Province of Sumatera Barat

Sumber/Source: BPS, Pendataan Potensi Desa (Podes)/ BPS-Statistics Indonesia, Village Potential Data Collection

**Tabel**  
**Table** 4.1.13**Angka Partisipasi Murni (APM) dan Angka Partisipasi Kasar (APK) Menurut Jenjang Pendidikan<sup>1</sup> di Kabupaten Karangasem, 2020 dan 2021**  
**Net Participation Rates and Gross Participation Rates by Educational Level<sup>1</sup> in Karangasem Regency, 2020 and 2021**

Jenjang Pendidikan Educational Level	Angka Partisipasi Murni (APM) Net Participation Rates		Angka Partisipasi Kasar (APK) Gross Participation Rates	
	2020	2021	2020	2021
(1)	(2)	(3)	(4)	(5)
SD/MI/Sederajat Primary School	96,91	96,85	104,37	102,65
SMP/MTs/ Sederajat Lower Secondary School	85,06	84,51	103,50	104,99
SMA/SMK/MA/Sederajat Upper Secondary School	60,06	60,06	74,79	74,13
Perguruan Tinggi Bachelor/Graduate	7,52	8,65	11,51	13,29

Catatan/Note: <sup>1</sup> Mencakup pendidikan formal dan informal/ Includes formal and informal education

Sumber/Source: BPS, Survei Sosial Ekonomi Nasional (Susenas)/BPS-Statistics Indonesia, National Socioeconomic Survey

**Tabel** 4.1.14 **Persentase Penduduk Berumur 15 Tahun ke Atas yang Melek Huruf Menurut Kelompok Umur di Kabupaten Karangasem, 2020 dan 2021**  
**Percentage of Literate People Aged 15 Years and Over by Age Group in Karangasem Regency, 2020 and 2021**

<b>Kelompok Umur Age Group</b>	<b>2020</b>	<b>2021</b>
(1)	(2)	(3)
15–19	100,00	100,00
20–24	100,00	100,00
25–29	100,00	100,00
30–34	100,00	99,20
35–39	100,00	98,35
40–44	98,76	100,00
45–49	92,07	92,09
50+	72,96	59,93
<b>Jumlah/Total</b>	<b>89,05</b>	<b>84,08</b>
<b>15–24</b>	<b>100,00</b>	<b>100,00</b>
<b>15–44</b>	<b>99,81</b>	<b>99,59</b>
<b>15+</b>	<b>89,05</b>	<b>84,08</b>
<b>45+</b>	<b>76,95</b>	<b>66,32</b>

Catatan/Note: -

Sumber/Source: BPS, Survei Sosial Ekonomi Nasional (Susenas)/BPS-Statistics Indonesia, National Socioeconomic Survey

## 4.2 KESEHATAN HEALTH

**Tabel** 4.2.1 **Jumlah Desa<sup>1</sup>/Kelurahan Yang Memiliki Sarana Kesehatan Menurut Kecamatan di Kabupaten Karangasem, 2019–2021**  
**Number of Villages<sup>1</sup>/Kelurahan Having Health Facilities by Subdistrict in Karangasem Regency, 2019–2021**

Kecamatan Subdistrict	Rumah Sakit Hospital		
	2019	2020	2021
(1)	(2)	(3)	(4)
Rendang	–	–	–
Sidemen	–	–	–
Manggis	–	–	–
Karangasem	1	1	1
Abang	–	–	–
Bebandem	1	1	1
Selat	–	–	–
Kubu	1	1	1
<b>KARANGASEM</b>	<b>3</b>	<b>3</b>	<b>3</b>

Lanjutan Tabel/*Continued Table* 4.2.1

Kecamatan <i>Subdistrict</i>	Rumah Sakit Bersalin <i>Maternity Hospital</i>		
	2019	2020	2021
(1)	(5)	(6)	(7)
Rendang	–	–	–
Sidemen	–	–	–
Manggis	–	–	–
Karangasem	–	–	–
Abang	–	–	–
Bebandem	–	–	–
Selat	–	–	–
Kubu	–	–	–
<b>KARANGASEM</b>	–	–	–

Lanjutan Tabel/*Continued Table* 4.2.1

Kecamatan <i>Subdistrict</i>	Poliklinik <i>Polyclinic</i>		
	2019	2020	2021
(1)	(8)	(9)	(10)
Rendang	–	–	–
Sidemen	–	–	–
Manggis	2	2	1
Karangasem	1	1	1
Abang	1	2	3
Bebandem	1	1	1
Selat	–	–	1
Kubu	3	2	2
<b>KARANGASEM</b>	<b>8</b>	<b>8</b>	<b>9</b>



Lanjutan Tabel/Continued Table 4.2.1

Kecamatan Subdistrict	Puskesmas Public Health Center		
	2019	2020	2021
(1)	(11)	(12)	(13)
Rendang	1	1	1
Sidemen	1	1	1
Manggis	2	2	2
Karangasem	2	2	2
Abang	2	2	2
Bebandem	1	1	1
Selat	1	1	1
Kubu	2	2	2
<b>KARANGASEM</b>	<b>12</b>	<b>12</b>	<b>12</b>

Lanjutan Tabel/*Continued Table 4.2.1*

Kecamatan <i>Subdistrict</i>	Puskesmas Pembantu <i>Subsidiary of Public Health Center</i>		
	2019	2020	2021
(1)	(14)	(15)	(16)
Rendang	6	6	6
Sidemen	5	5	5
Manggis	9	9	9
Karangasem	9	8	8
Abang	11	11	11
Bebandem	7	7	7
Selat	7	7	7
Kubu	7	7	7
<b>KARANGASEM</b>	<b>61</b>	<b>60</b>	<b>60</b>

Lanjutan Tabel/Continued Table 4.2.1

Kecamatan Subdistrict	Apotek Pharmacy		
	2019	2020	2021
(1)	(17)	(18)	(19)
Rendang	1	1	1
Sidemen	–	–	–
Manggis	6	4	4
Karangasem	4	4	4
Abang	2	1	1
Bebandem	1	1	1
Selat	1	1	1
Kubu	1	1	2
<b>KARANGASEM</b>	<b>16</b>	<b>13</b>	<b>14</b>

Catatan/Note: <sup>1</sup> Desa pada tabel ini termasuk Unit Permukiman Transmigrasi (UPT) yang masih dibina oleh kementerian terkait dan nagari di Provinsi Sumatera Barat/Villages in this table include Transmigration Settlement Unit which is still fostered by the relevant ministries and the nagari in the Province of Sumatera Barat

Sumber/Source: BPS, Pendataan Potensi Desa (Podes)/BPS-Statistics Indonesia, Village Potential Data Collecting

**Tabel**  
**Table** 4.2.2

**Jumlah Tenaga Kesehatan Menurut Kecamatan di  
Kabupaten Karangasem, 2021**  
*Number of Medical Personnel by Subdistrict in Karangasem  
Regency, 2021*

Kecamatan Subdistrict	Dokter <sup>1</sup> Doctor <sup>1</sup>	Perawat Nurse	Bidan Midwife	Tenaga Kefarmasian Pharmacist	Tenaga Gizi Nutritionist
(1)	(2)	(3)	(4)	(5)	(6)
Rendang	...	...	...	...	...
Sidemen	...	...	...	...	...
Manggis	...	...	...	...	...
Karangasem	...	...	...	...	...
Abang	...	...	...	...	...
Bebandem	...	...	...	...	...
Selat	...	...	...	...	...
Kubu	...	...	...	...	...
<b>KARANGASEM</b>	...	...	...	...	...

Catatan/Note: <sup>1</sup> Dokter dalam tabel ini termasuk dokter spesialis (selain spesialis gigi) dan dokter umum/Doctor in this table include medical specialist (exclude dentist specialist) and general practitioner

<sup>2</sup> Dokter gigi dalam tabel ini termasuk dokter spesialis gigi dan dokter gigi/Dentist in this table include dentist and dentist specialist

Sumber/Source: Dinas Kesehatan Kabupaten Karangasem/ Health Department of Karangasem Regency

**Tabel**  
**Table** 4.2.3

**Jumlah Rumah Sakit Umum, Rumah Sakit Khusus, Rumah Sakit/Rumah Bersalin, Puskesmas, Klinik/Balai Kesehatan, Posyandu, dan Polindes Menurut Kecamatan di Kabupaten Karangasem, 2020 dan 2021**  
**Number of General Hospital, Special Hospital, Maternity Hospital and Public Health Center, Medical Clinic, Integrated Service Post, Village maternity Cottage by Subdistrict in Karangasem Regency, 2020 and 2021**

Kecamatan Subdistrict	Rumah Sakit Umum General Hospital		Rumah Sakit Khusus Specialized Hospital	
	2020	2021	2020	2021
(1)	(2)	(3)	(4)	(5)
Rendang	–	...	–	...
Sidemen	–	...	–	...
Manggis	–	...	–	...
Karangasem	1	...	–	...
Abang	–	...	–	...
Bebandem	1	...	–	...
Selat	–	...	–	...
Kubu	–	...	–	...
<b>KARANGASEM</b>	<b>2</b>	<b>...</b>	<b>–</b>	<b>...</b>

Lanjutan Tabel/*Continued Table* 4.2.3

Kecamatan <i>Subdistrict</i>	Puskesmas <sup>1</sup> Rawat Inap <i>Public Health Center<sup>1</sup> with Inpatient Care</i>		Puskesmas <sup>1</sup> Non Rawat Inap <i>Public Health Center<sup>1</sup> without Inpatient Care</i>	
	2020	2021	2020	2021
(1)	(6)	(7)	(8)	(9)
Rendang	1	...	–	...
Sidemen	–	...	1	...
Manggis	1	...	1	...
Karangasem	1	...	1	...
Abang	1	...	1	...
Bebandem	–	...	1	...
Selat	1	...	–	...
Kubu	1	...	1	...
<b>KARANGASEM</b>	<b>6</b>	<b>...</b>	<b>6</b>	<b>...</b>

Lanjutan Tabel/*Continued Table 4.2.3*

Kecamatan <i>Subdistrict</i>	Klinik Pratama <i>Primary Clinic</i>		Posyandu <i>Intregrated Health Post</i>	
	2020	2021	2020	2021
(1)	(10)	(11)	(12)	(13)
Rendang	–	...	62	...
Sidemen	–	...	54	...
Manggis	2	...	66	...
Karangasem	3	...	140	...
Abang	–	...	105	...
Bebandem	1	...	–	...
Selat	1	...	66	...
Kubu	2	...	122	...
<b>KARANGASEM</b>	<b>9</b>	<b>...</b>	<b>615</b>	<b>...</b>

Catatan/*Note*: <sup>1</sup> Puskesmas yang teregistrasi/*Registered Public Health Center*

Sumber/*Source*: Dinas Kesehatan Kabupaten Karangasem/*Health Department of Karangasem Regency*

**Tabel**  
**Table** 4.2.4

**Kegiatan Unit Transfusi Darah PMI Cabang Karangasem di Kabupaten Karangasem, 2021**  
**Indonesian Red Cross (PMI) Blood Transfusion Unit Activity in Karangasem Regency, 2021**

Sumber Source	Donor Suka- Rela Voluntary Contributor	Donor Peng-ganti Substitute Contributor	Jumlah Total	Jenis Golongan Darah Type of Blood Group				Jumlah Total
				A	B	O	AB	
(1)	(2)	(3)	(4)	(5)	(6)	(7)	(8)	(9)
Pengambilan Darah Cara Biasa/ Blood Intake by Normal Way								
a. Di UTD / In UTD	817	1 233	2 050	217	796	974	63	2 050
b. Mobil Unit / Car Unit	1 673	0	1 673	292	497	814	70	1 673
c. UDD PMI Bali	167	0	167	5	77	73	12	167
<b>KARANGASEM</b>	<b>2 657</b>	<b>1 233</b>	<b>3 890</b>	<b>514</b>	<b>1 370</b>	<b>1 861</b>	<b>145</b>	<b>3 890</b>

Catatan/Note: -

Sumber/Source: PMI Kabupaten Karangasem/ Indonesia Red Cross of Karangasem Regency



**Tabel**  
**Table 4.2.5**

**Pengadaan dan Pengeluaran Darah Lengkap serta  
Komponen Darah dari PMI Cabang Karangasem di  
Kabupaten Karangasem, 2021**  
*Levying and Expenditure of Complete Blood and Blood  
Component from Indonesian Red Cross in Karangasem  
Regency, 2021*

Jenis Produk <i>Kind of Product</i>	Pengadaan Darah (Kantong) <i>Blood Levying (Pocket)</i>				Permintaan Dari RS <i>(Kantong) Request from Hospital (Pocket)</i>
	Produksi UTD (Lokal) <i>UTD Production (Local)</i>	Kiriman UTD Lain <i>Others UTD Transferring</i>	Sisa Triwulan Yang Lalu <i>Past Quarterly Remains</i>	Jumlah (Kan- tong) <i>Total (Pocket)</i>	
(1)	(2)	(3)	(4)	(5)	(6)
<i>Darah Lengkap (DL)</i>	3	-	-	3	-
Eritrosit Pekat (EP)	3 559	71	9	3 639	3 559
<i>EP Miskin Leukosit (EPML)</i>	-	-	-	-	-
Plasma Cair (PC)	-	-	-	-	-
<i>Plasma Segar Beku (PSB)</i>	-	-	-	-	-
Trombosit Pekat (TP)	-	96	-	96	-
Kriopresipitat (FAH)	-	-	-	-	-
Leukosit Pekat (LP)	-	-	-	-	-
Plasma Kaya Trombosit (PKT)	-	-	-	-	-
Buffy Coat	-	-	-	-	-
Washed Red Cell	-	-	-	-	-
<b>KARANGASEM</b>	<b>3 562</b>	<b>167</b>	<b>9</b>	<b>3 738</b>	<b>3 559</b>

Lanjutan Tabel/Continued Table 4.2.5

Jenis Produk <i>Kind of Product</i>	Pengeluaran Darah (Kantong) <i>Blood Levying (Pocket)</i>				Jumlah Penge- luaran <i>Sum of Expenditure</i>	Darah Rusak <i>Destroy Blood</i>	Sisa Perse- diaan <i>Supply Remains</i>
	Dikirim Ke/ <i>Send to</i>			UTDP			
	RS (Lokal) <i>Hospital (Local)</i>	RS/ UTD Lain <i>Other Hospital/ UTD</i>					
(1)	(2)	(3)	(4)	(5)	(6)	(7)	
<i>Darah Lengkap (DL)</i>	3	-	-		3	-	-
<i>Eritrosit Pekat (EP)</i>	2 440	1 067	24		3 531	164	105
<i>EP Miskin Leukosit (EPML)</i>	-	-	-		-	-	-
<i>Plasma Cair (PC)</i>	-	-	-		-	-	-
<i>Plasma Segar Beku (PSB)</i>	-	-	-		-	-	-
<i>Trombosit Pekat (TP)</i>	96	-	-		96	-	-
<i>Kriopresipitat (FAH)</i>	-	-	-		-	-	-
<i>Leukosit Pekat (LP)</i>	-	-	-		-	-	-
<i>Plasma Kaya Trombosit (PKT)</i>	-	-	-		-	-	-
<i>Buffy Coat</i>	-	-	-		-	-	-
<i>Washed Red Cell</i>	-	-	-		-	-	-
<b>KARANGASEM</b>	<b>2 539</b>	<b>1 067</b>	<b>24</b>		<b>3 630</b>	<b>164</b>	<b>105</b>

Catatan/Note: -

Sumber/Source: PMI Kabupaten Karangasem/ Indonesia Red Cross of Karangasem Regency

**Tabel**  
**Table 4.2.6****Banyaknya Anggota PMI Cabang Karangasem Menurut Jenis Keanggotaan di Kabupaten Karangasem, 2017-2021**  
**Number of Indonesian Red Cross Member in Karangasem Sort by Kind of Membership in Karangasem Regency, 2017-2021**

<b>Jenis Keanggotaan</b> <b>Kind of Membership</b>	<b>2017</b>	<b>2018</b>	<b>2019</b>	<b>2020</b>	<b>2021</b>
(1)	(2)	(3)	(4)	(5)	(6)
Anggota Istimewa/ <i>Special Member</i>	1	-	-	-	-
Anggota Kehormatan/ <i>Honorary Member</i>	5	4	4	4	4
Anggota Pengurus/ <i>Board Member</i>	11	11	11	11	11
Anggota yang membayar iuran/ <i>Member Who Pay a Fee</i>	-	-	-	-	-
Anggota Donatur/ Penyumbang Tetap/ <i>Donor Member/Fix Donor</i>	SKPD/PNS	SKPD/PNS	SKPD/PNS	SKPD/PNS	SKPD/PNS
Anggota Donor Darah/ <i>Member of Blood Donor</i>	975	3 253	77	2 377	3 723
TSR / KSR	156	156	43	62	62
PMR	1 550	1 550	1 500	890	715
<b>KARANGASEM</b>	<b>2 698</b>	<b>4 974</b>	<b>1 635</b>	<b>3 344</b>	<b>4 515</b>

Catatan/Note: -

Sumber/Source: PMI Kabupaten Karangasem/ *Indonesia Red Cross of Karangasem Regency*

**Tabel**  
**Table** 4.2.7

**Hasil Pungutan Bulan Dana PMI Cabang Karangasem (Rp)  
di Kabupaten Karangasem, 2017-2021**  
*Result of Collecting Indonesian Red Cross Fund Month (Rp)  
in Karangasem Regency, 2017-2021*

Tahun Year	Hasil Bersih Clean Result	Setoran untuk Transfer for	
		PMI Daerah Bali Bali Area PMI	PB PMI Center PMI PB
(1)	(2)	(3)	(4)
2021	36 026 000	-	-
2020	37 938 000	-	-
2019	-	-	-
2018	-	-	-
2017	100 439 400	-	-

Catatan/Note: -

Sumber/Source: PMI Kabupaten Karangasem/ Indonesia Red Cross of Karangasem Regency

**Tabel** 4.2.8 **Kegiatan Penanggulangan Bencana PMI Cabang Karangasem di Kabupaten Karangasem, 2021**  
**Table** 4.2.8 **Indonesian Red Cross Disaster Overcoming Activity in Karangasem Regency, 2021**

Kecamatan <i>Subdistrict</i>	Jenis Bencana <i>Kind of Disaster</i>					Jumlah <i>Total</i>
	Kebakaran <i>Fire</i>	Tanah Longsor/ Banjir <i>Landslide/ Floods</i>	Angin Kencang <i>Storm</i>	Korban Meninggal <i>Dead Victims</i>	Lain – lain <i>Others</i>	
(1)	(2)	(3)	(4)	(5)	(6)	(7)
Rendang	1	1	-	1	-	3
Sidemen	-	-	-	-	-	-
Manggis	-	-	1	-	-	1
Karangasem	2	-	2	-	-	4
Abang	2	-	4	-	-	6
Bebandem	-	-	-	-	-	-
Selat	2	-	3	-	-	5
Kubu	5	4	1	1	-	11
<b>KARANGASEM</b>	<b>12</b>	<b>5</b>	<b>11</b>	<b>2</b>	<b>-</b>	<b>30</b>

Catatan/Note: -

Sumber/Source: PMI Kabupaten Karangasem/ Indonesia Red Cross of Karangasem Regency

**Tabel**  
**Table** 4.2.9

**Bantuan Pemerintah Daerah Kepada PMI Karangasem dalam Bentuk Dana Belanja Hibah di Kabupaten Karangasem, 2017-2021**  
*Supporting of Karangasem Local Government to Indonesian Red Cross Karangasem in Form Spending Grant Funds in Karangasem Regency, 2017-2021*

Tahun Year	Jumlah Bantuan Help of Amount			Realisasi Penggunaan PMI Realization of the Use of PMI	Keterangan Information
	Usulan PMI PMI Proposal	Jumlah dalam APBD Amount in APBD	Realisasi Realization		
(1)	(2)	(3)	(4)	(5)	(6)
2021	1 200 300 000	250 000 000	250 000 000	240 231 033	30% dari usulan
2020	762 900 000	400 000 000	400 000 000	370 093 352	75% dari usulan
2019	607 062 000	550 000 000	550 000 000	532 563 588	90% dari usulan
2018	545 900 000	350 000 000	350 000 000	331 064 029	64,11% dari usulan
2017	380 600 000	300 000 000	300 000 000	285 492 260	78,69% dari usulan

Catatan/Note: -

Sumber/Source: PMI Kabupaten Karangasem/ Indonesia Red Cross of Karangasem Regency

**Tabel**  
**Table** 4.2.10**Jumlah Akseptor Aktif menurut Metode Kontrasepsi yang Digunakan dan Kecamatan di Kabupaten Karangasem, 2021**  
**Number of Active Acceptor by Contraceptive Method Used and District in Karangasem Regency, 2021**

Kecamatan <i>Subdistrict</i>	I U D <i>Spiral</i>	Pil <i>Pill</i>	Kondom <i>Condom</i>	Medis Operatif / <i>Medical Operative</i>	
				Pria/ <i>Man</i>	Wanita/ <i>Woman</i>
(1)	(2)	(3)	(4)	(5)	(6)
Rendang	3 656	354	30	14	91
Sidemen	3 146	1 134	299	4	206
Manggis	2 107	443	90	7	150
Karangasem	3 331	1 271	422	62	398
Abang	7 807	680	641	230	796
Bebandem	3 648	755	330	10	504
Selat	6 286	313	425	56	755
Kubu	1 743	148	199	92	455
<b>KARANGASEM</b>	<b>31 724</b>	<b>5 098</b>	<b>2 436</b>	<b>475</b>	<b>3 355</b>

Lanjutan Tabel/*Continued Table* 4.2.10

Kecamatan <i>Subdistrict</i>	Suntikan <i>Injection</i>	Implant <i>Implant</i>	Suntikan Implant <i>Injection Implant</i>	Obat Vaginal <i>Vagina Medicine</i>	Jumlah <i>Total</i>
(1)	(7)	(8)	(9)	(10)	(11)
Rendang	2 672	210	-	-	2 882
Sidemen	1 945	245	-	-	2 190
Manggis	1 355	242	-	-	1 597
Karangasem	2 273	332	-	-	2 605
Abang	3 476	981	-	-	4 457
Bebandem	3 359	284	-	-	3 643
Selat	3 403	381	-	-	3 784
Kubu	5 683	1 675	-	-	7 358
<b>KARANGASEM</b>	<b>24 166</b>	<b>4 350</b>	<b>-</b>	<b>-</b>	<b>28 516</b>

Catatan/*Note*: -Sumber/*Source*: Badan Pemberdayaan Perempuan dan Keluarga Berencana Kabupaten Karangasem/ *KAgency for Women's Empowerment and Family Planning of Karangasem Regency*



### 4.3 AGAMA DAN SOSIAL LAINNYA RELIGION AND OTHER SOCIAL AFFAIRS

**Tabel** 4.3.1 **Jumlah Penduduk Menurut Kecamatan dan Agama yang Dianut di Kabupaten Karangasem, 2021**  
*Population by Subdistrict and Religion in Karangasem Regency, 2021*

Kecamatan Subdistrict	Islam	Protestan Protestant	Katolik Catholic	Hindu	Budha Buddha	Lainnya Others
(1)	(2)	(3)	(4)	(5)	(6)	(7)
Rendang	-	-	-	45 890	-	-
Sidemen	1 043	-	-	42 655	10	-
Manggis	435	-	3	67 088	80	-
Karangasem	12 391	347	196	98 437	309	-
Abang	-	51	-	95 154	-	-
Bebandem	6 769	-	5	60 279	38	-
Selat	-	-	-	50 687	-	-
Kubu	35	95	8	97 106	9	-
<b>KARANGASEM</b>	<b>20 637</b>	<b>493</b>	<b>212</b>	<b>557 296</b>	<b>446</b>	<b>-</b>

Catatan/Note: -

Sumber/Source: Kementerian Agama Kabupaten Karangasem/ Karangasem Regency of Religious Affairs Ministry

**Tabel**  
**Table** 4.3.2**Jumlah Tempat Peribadatan Menurut Kecamatan di  
Kabupaten Karangasem, 2021**  
*Number of Places of Worship by Subdistrict in Karangasem  
Regency, 2021*

Kecamatan Subdistrict	Masjid Mosque	Mushola Pray Room	Gereja Protestan Protestant Church	Gereja Katholik Catholic Church	Pura Temple	Vihara
(1)	(2)	(3)	(4)	(5)	(6)	(7)
Rendang	-	1	-	-	503	-
Sidemen	3	-	-	-	380	-
Manggis	2	2	-	-	471	-
Karangasem	30	16	4	1	498	1
Abang	-	-	1	-	522	-
Bebandem	4	9	-	-	515	-
Selat	-	-	-	-	416	-
Kubu	-	1	2	-	479	-
<b>KARANGASEM</b>	<b>39</b>	<b>29</b>	<b>7</b>	<b>1</b>	<b>3 784</b>	<b>1</b>

Catatan/Note: -

Sumber/Source: Kementerian Agama Kabupaten Karangasem/ Karangasem Regency of Religious Affairs Ministry

**Tabel** 4.3.3 **Jumlah Nikah, Talak, Cerai, dan Rujuk di Kabupaten Karangasem, 2017 - 2021**  
**Table** *Number of Wedding, Divorce, Met Again in Karangasem Regency, 2017 - 2021*

Kecamatan Subdistrict	2017	2018	2019	2020	2021
(1)	(2)	(3)	(4)	(5)	(6)
Nikah/ <i>Wedding</i>	134	153	151	158	125
Talak/ <i>Divorced</i>	...	...	...	...	...
Talak/ <i>Divorced</i>	...	...	...	...	...
Rujuk/ <i>Met Again</i>	...	...	...	...	...
<b>KARANGASEM</b>	<b>134</b>	<b>153</b>	<b>151</b>	<b>158</b>	<b>125</b>

Catatan/Note: -

Sumber/Source: Kementerian Agama Kabupaten Karangasem/ *Karrangasem Regency of Religious Affairs Ministry*

**Tabel**  
**Table** 4.3.4**Jumlah Umat, Tempat Peribadatan, dan Pemuka Agama Menurut Kecamatan di Kabupaten Karangasem, 2021**  
**Number of People, Places of Worship, and Prominent Religion by Religion in Karangasem Regency, 2021**

<b>Agama Religion</b>	<b>Umat People</b>	<b>Tempat Ibadah Places of Worship</b>	<b>Pemuka Agama Prominent Religion</b>
(1)	(2)	(3)	(4)
Hindu	557 296	3 784	6 165
Islam	20 673	68	145
Kristen Protestan	493	7	6
Katholik	212	1	4
Budha	446	1	4
<b>KARANGASEM</b>	<b>579 120</b>	<b>3 861</b>	<b>6 324</b>

Catatan/Note: -

Sumber/Source: Kementerian Agama Kabupaten Karangasem/ Karangasem Regency of Religious Affairs Ministry

**Tabel** 4.3.5 **Jumlah Haji yang Berangkat ke Tanah Suci di Kabupaten Karangasem, 2021**  
**Table** 4.3.5 **Number of Haji who went to holy Land in Karangasem Regency, 2021**

Kecamatan Subdistrict	Laki-laki Male	Perempuan Female	Jumlah Total
(1)	(2)	(3)	(4)
Rendang	-	-	-
Sidemen	-	-	-
Manggis	-	-	-
Karangasem	-	-	-
Abang	-	-	-
Bebandem	-	-	-
Selat	-	-	-
Kubu	-	-	-
<b>KARANGASEM</b>	-	-	-

Catatan/Note: -

Sumber/Source: Kementerian Agama Kabupaten Karangasem/ Karangasem Regency of Religious Affairs Ministry

**Tabel**  
**Table** 4.3.6

**Banyaknya Perkara yang Diterima Pengadilan Agama di Kabupaten Karangasem, 2021**  
**Number of Case that Received by Religion Court in Karangasem Regency, 2021**

Bulan Month	Jenis Perkara Type of Case						Jumlah Total
	Cerai Talak Divorced	Cerai Gugat Divorced	Penetapan Ahli Waris Determination of Heirs	Dispensasi Kawin Marriage Dispensation	Asal Usul Anak Child Origin	Lainnya Others	
(1)	(2)	(3)	(4)	(5)	(6)	(7)	(8)
Januari/January	-	4	-	3	-	-	7
Februari/February	-	2	-	1	-	1	4
Maret/March	-	2	-	-	-	-	2
April/April	2	-	-	1	-	-	3
Mei/May	2	1	-	-	-	-	3
Juni/June	2	1	-	6	-	-	9
Juli/July	1	1	1	3	-	-	6
Agustus/August	-	1	1	2	1	-	5
September/September	1	1	-	-	-	-	2
Oktober/October	-	2	-	-	-	-	2
November/November	2	-	-	2	-	-	4
Desember/Desember	1	1	-	-	-	-	2
<b>KARANGASEM</b>	<b>11</b>	<b>16</b>	<b>2</b>	<b>18</b>	<b>1</b>	<b>1</b>	<b>49</b>

Catatan/Note: -

Sumber/Source: Pengadilan Agama Kabupaten Karangasem/ Religious Courts of Karangasem Regency

**Tabel** 4.3.7 **Jumlah Tambahan Narapidana menurut Jenis Kejahatan/  
Pelanggaran dan Jenis Kelamin di Kabupaten  
Karangasem, 2021**  
*Additional Prisoner by Type of Crime and Sex in  
Karangasem Regency, 2021*

Jenis Kejahatan/Pelanggaran <i>Type of Crime</i>	Laki-laki <i>Male</i>	Perempuan <i>Female</i>	Jumlah <i>Total</i>
(1)	(2)	(3)	(4)
Politik / <i>Politic</i>	-	-	-
Thd. Kepala Negara / <i>Against Head of State</i>	-	-	-
Thd. Ketertiban Umum / <i>Against Public Order</i>	-	-	-
Pembakaran / <i>Arson</i>	-	-	-
Penyuapan / <i>Bribery</i>	-	-	-
Mata Uang / <i>Crime Related to Money</i>	-	-	-
Memalsukan Materai/Surat / <i>Seal/Letter/ Forgery</i>	3	1	4
Kesusilaan / <i>Adultery</i>	-	-	-
Perjudian / <i>Gambling</i>	3	-	3
Penculikan / <i>Kidnapping</i>	-	-	-
Pembunuhan / <i>Murder</i>	-	-	-
Penganiayaan / <i>Violence</i>	6	-	6
Pencurian / <i>Theft</i>	9	1	10
Perampokan / <i>Theft and Heavy Violence</i>	-	-	-
Memeras/Mengancam / <i>Black Mail</i>	-	-	-
Penggelapan / <i>Emblezzment</i>	1	-	1
Penipuan / <i>Swindle</i>	1	-	1
Merusak Barang / <i>Destruction Goods</i>	-	-	-
UU Peradilan Anak / <i>Juvenile Justice Act</i>	4	-	4
Korupsi / <i>Corruption</i>	2	-	2
Lain-lain / <i>Others Crime</i>	5	1	6
Narkotika / <i>Narcotics</i>	31	-	31
<b>KARANGASEM</b>	<b>65</b>	<b>3</b>	<b>68</b>

Catatan/Note: -

Sumber/Source: Lembaga Pemasarakatan Kelas IIB Karangasem/ *Public Resistance Institution Class IIB of Karrangasem Regency*

**Tabel**  
**Table 4.3.8****Jumlah Tambahan Narapidana Berdasarkan Putusan  
Pengandilan menurut Lamanya Hukuman dan Jenis  
Kelamin di Kabupaten Karangasem, 2021**  
*Additional Prisoner ang Settled by Court by Type of Verdict  
and Sex in Karangasem Regency, 2021*

Jenis Kejahatan/Pelanggaran <i>Kind of Crime</i>	Laki-laki <i>Male</i>	Perempuan <i>Female</i>	Jumlah <i>Total</i>
(1)	(2)	(3)	(4)
Anak Negara	-	-	-
< 1 Tahun / < 1 Year	19	3	22
1 - 5 Tahun / 1 - 5 Years	33	-	33
> 5 Tahun / >5 Years	9	-	9
Seumur Hidup / As Life Age	-	-	-
Pidana Kurungan Pengganti Denda <sup>1</sup> / Prisoner og Fine Substitution <sup>1</sup>	26	1	27
<b>KARANGASEM</b>	<b>87</b>	<b>4</b>	<b>91</b>

Catatan/Note: <sup>1</sup>Kurungan tidak lebih dari satu tahun/Arrested not more than one year

Sumber/Source: Lembaga Pemasyarakatan Kelas IIB Karangasem/ Public Resistance Institution Class IIB of Karrangasem Regency



**Tabel**  
**Table** 4.3.9

**Jumlah Penghuni Lembaga Pemasyarakatan menurut Jenis Kejahatan/Pelanggaran dan Status dalam Lembaga dan Jenis Kelamin di Kabupaten Karangasem, 2021**  
**Content of Prison by Type of Crime Delinquency, Status in Prison and Sex in Karangasem Regency, 2021**

Jenis Kejahatan/Pelanggaran <i>Type of Crime</i>	Narapidana <i>Prisoners</i>		
	Laki-laki <i>Male</i>	Perempuan <i>Female</i>	Jumlah <i>Total</i>
(1)	(2)	(3)	(4)
Politik / <i>Politic</i>	-	-	-
Thd. Kepala Negara / <i>Against Head of State</i>	-	-	-
Thd. Ketertiban Umum / <i>Against Public Order</i>	-	-	-
Pembakaran / <i>Arson</i>	-	-	-
Penyuapan / <i>Bribery</i>	-	-	-
Mata Uang / <i>Crime Related to Money</i>	-	-	-
Memalsukan Materai/Surat / <i>Seal/Letter/ Forgery</i>	-	-	-
Kesusilaan / <i>Adultery</i>	1	-	1
Perjudian / <i>Gambling</i>	-	-	-
Penculikan / <i>Kidnapping</i>	-	-	-
Pembunuhan / <i>Murder</i>	5	-	5
Penganiayaan / <i>Violence</i>	1	-	1
Pencurian / <i>Theft</i>	42	1	43
Perampokan / <i>Theft and Heavy Violence</i>	2	-	2
Memeras/Mengancam / <i>Black Mail</i>	-	-	-
Penggelapan / <i>Emblezzment</i>	-	-	-
Penipuan / <i>Swindle</i>	5	-	5
Merusak Barang / <i>Destruction Goods</i>	-	-	-
UU Peradilan Anak / <i>Juvenile Justice Act</i>	32	-	32
Merusak Hutan / <i>Destruction Forest</i>	-	-	-
Korupsi / <i>Corruption</i>	5	-	5
Laka Lantas/Traffic Accident	-	-	-
Lain-lain/Others	8	1	9
Narkotika / <i>Narcotics</i>	59	17	76
<b>KARANGASEM</b>	<b>160</b>	<b>19</b>	<b>179</b>

Lanjutan Tabel/*Continued Table* 4.3.9

Jenis Kejahatan/Pelanggaran <i>Type of Crime</i>	Tahanan <i>Arrested</i>		
	Laki-laki <i>Male</i>	Perempuan <i>Female</i>	Jumlah <i>Total</i>
(1)	(5)	(6)	(7)
Politik / <i>Politic</i>	-	-	-
Thd. Kepala Negara / <i>Against Head of State</i>	-	-	-
Thd. Ketertiban Umum / <i>Against Public Order</i>	-	-	-
Pembakaran / <i>Arson</i>	-	-	-
Penyuapan / <i>Bribery</i>	-	-	-
Mata Uang / <i>Crime Related to Money</i>	-	-	-
Memalsukan Materai/Surat / <i>Seal/Letter/ Forgery</i>	22	-	22
Kesusilaan / <i>Adultery</i>	-	-	-
Perjudian / <i>Gambling</i>	-	-	-
Penculikan / <i>Kidnapping</i>	-	-	-
Pembunuhan / <i>Murder</i>	-	-	-
Penganiayaan / <i>Violence</i>	-	-	-
Pencurian / <i>Theft</i>	1	-	1
Perampokan / <i>Theft and Heavy Violence</i>	-	-	-
Memeras/Mengancam / <i>Black Mail</i>	-	-	-
Penggelapan / <i>Emblezzment</i>	-	-	-
Penipuan / <i>Swindle</i>	-	-	-
Merusak Barang / <i>Destruction Goods</i>	-	-	-
UU Peradilan Anak / <i>Juvenile Justice Act</i>	2	-	2
Merusak Hutan / <i>Destruction Forest</i>	-	-	-
Korupsi / <i>Corruption</i>	7	4	11
Laka lantas / <i>Traffic Accident</i>	-	-	-
Lain-lain/ <i>Others</i>	3	-	3
Narkotika / <i>Narcotics</i>	5	1	6
<b>KARANGASEM</b>	<b>40</b>	<b>5</b>	<b>45</b>

Lanjutan Tabel/Continued Table 4.3.9

Jenis Kejahatan/Pelanggaran <i>Type of Crime</i>	Titipan <i>Temporarily</i>		
	Laki-laki <i>Male</i>	Perempuan <i>Female</i>	Jumlah <i>Total</i>
(1)	(8)	(9)	(10)
Politik / <i>Politic</i>	-	-	-
Thd. Kepala Negara / <i>Against Head of State</i>	-	-	-
Thd. Ketertiban Umum / <i>Against Public Order</i>	-	-	-
Pembakaran / <i>Arson</i>	-	-	-
Penyuapan / <i>Bribery</i>	-	-	-
Mata Uang / <i>Crime Related to Money</i>	-	-	-
Memalsukan Materai/Surat / <i>Seal/Letter/ Forgery</i>	-	-	-
Kesusilaan / <i>Adultery</i>	-	-	-
Perjudian / <i>Gambling</i>	-	-	-
Penculikan / <i>Kidnapping</i>	-	-	-
Pembunuhan / <i>Murder</i>	-	-	-
Penganiayaan / <i>Violence</i>	-	-	-
Pencurian / <i>Theft</i>	-	-	-
Perampokan / <i>Theft and Heavy Violence</i>	-	-	-
Memeras/Mengancam / <i>Black Mail</i>	-	-	-
Penggelapan / <i>Emblezzment</i>	-	-	-
Penipuan / <i>Swindle</i>	-	-	-
Merusak Barang / <i>Destruction Goods</i>	-	-	-
UU Peradilan Anak / <i>Juvenile Justice Act</i>	-	-	-
Merusak Hutan / <i>Destruction Forest</i>	-	-	-
Korupsi / <i>Corruption</i>	-	-	-
Laka lantas / <i>Traffic Accident</i>	-	-	-
Lain-lain / <i>Others</i>	-	-	-
Narkotika / <i>Narcotics</i>	-	-	-
<b>KARANGASEM</b>	-	-	-

Lanjutan Tabel/*Continued Table 4.3.9*

Jenis Kejahatan/Pelanggaran <i>Type of Crime</i>	Jumlah <i>Total</i>		
	Laki-laki <i>Male</i>	Perempuan <i>Female</i>	Jumlah <i>Total</i>
(1)	(11)	(12)	(13)
Politik / <i>Politic</i>	-	-	-
Thd. Kepala Negara / <i>Against Head of State</i>	-	-	-
Thd. Ketertiban Umum / <i>Against Public Order</i>	-	-	-
Pembakaran / <i>Arson</i>	-	-	-
Penyuapan / <i>Bribery</i>	-	-	-
Mata Uang / <i>Crime Related to Money</i>	-	-	-
Memalsukan Materai/Surat / <i>Seal/Letter/ Forgery</i>	22	-	22
Kesusilaan / <i>Adultery</i>	1	-	1
Perjudian / <i>Gambling</i>	-	-	-
Penculikan / <i>Kidnapping</i>	-	-	-
Pembunuhan / <i>Murder</i>	5	-	5
Penganiayaan / <i>Violence</i>	1	-	1
Pencurian / <i>Theft</i>	43	1	44
Perampokan / <i>Theft and Heavy Violence</i>	2	-	2
Memeras/Mengancam / <i>Black Mail</i>	-	-	-
Penggelapan / <i>Emblezzment</i>	-	-	-
Penipuan / <i>Swindle</i>	5	-	5
Merusak Barang / <i>Destruction Goods</i>	-	-	-
UU Peradilan Anak / <i>Juvenile Justice Act</i>	34	-	34
Merusak Hutan / <i>Destruction Forest</i>	-	-	-
Korupsi / <i>Corruption</i>	12	4	16
Laka lantas / <i>Traffic Accident</i>	-	-	-
Lain-lain / <i>Others</i>	11	1	12
Narkotika / <i>Narcotics</i>	64	18	82
<b>KARANGASEM</b>	<b>200</b>	<b>24</b>	<b>224</b>

Catatan/Note: -

Sumber/Source: Lembaga Pemasarakatan Kelas IIB Karangasem / *Public Resistance Institution Class IIB of Karrangasem Regency*

**Tabel 4.3.10** Banyaknya Perkara Kejahatan / Pelanggaran Yang Dilaporkan di Kabupaten Karangasem, 2021  
**Number of Crime Case / Collision that Reported in Karangasem Regency, 2021**

Bulan Month	Penggelapan Embezzment	Penipuan Swindle	Penadahan Fencing	Pencurian Theft		
				Berat Heft	Ringan Mild	Biasa Ordinary
(1)	(2)	(3)	(4)	(5)	(6)	(7)
Januari/January	-	-	-	-	-	1
Februari/February	-	-	-	-	-	-
Maret/March	2	-	-	-	-	-
April/April	-	-	-	-	-	-
Mei/May	-	-	-	-	-	2
Juni/June	1	1	-	-	-	1
Juli/July	1	-	-	-	-	1
Agustus/August	-	1	-	1	-	2
September/September	-	-	-	-	-	1
Oktober/October	-	-	-	-	-	2
November/November	-	-	-	-	-	-
Desember/December	-	-	-	-	-	1
<b>KARANGASEM</b>	<b>4</b>	<b>2</b>	<b>-</b>	<b>6</b>	<b>-</b>	<b>11</b>

Lanjutan Tabel/*Continued Table* 4.3.10

Bulan Month	Penganiayaan Violence		Kejahatan Lain Others	Kebakaran Wild Fire	Jumlah Total
	Berat Heft	Ringan Mild			
(1)	(8)	(9)	(10)	(11)	(12)
Januari/January	-	-	6	-	9
Februari/February	-	-	5	1	9
Maret/March	-	-	12	1	15
April/April	-	-	6	3	12
Mei/May	-	-	2	1	11
Juni/June	-	-	3	1	17
Juli/July	-	-	4	1	4
Agustus/August	-	-	5	-	8
September/September	-	-	4	2	8
Oktober/October	-	-	6	-	14
November/November	-	-	5	2	4
Desember/Desember	-	-	7	2	3
<b>KARANGASEM</b>	-	-	<b>65</b>	<b>14</b>	<b>114</b>

Catatan/Note: -

Sumber/Source: Polres Karangasem/ Karangasem Police Resort

**Tabel** 4.3.11 **Jumlah Desa<sup>1</sup>/Kelurahan yang Mengalami Bencana Alam<sup>2</sup> Menurut Kecamatan di Kabupaten Karangasem, 2019–2021**  
**Number of Villages<sup>1</sup>/Kelurahan that Had Natural Disaster<sup>2</sup> by Subdistrict in Karangasem Regency, 2019–2021**

Kecamatan Subdistrict	Banjir/Flood		
	2019	2020	2021
(1)	(2)	(3)	(4)
Rendang	–	–	–
Sidemen	–	–	–
Manggis	–	–	–
Karangasem	–	–	–
Abang	–	–	–
Bebandem	–	3	–
Selat	–	–	–
Kubu	4	1	–
<b>KARANGASEM</b>	<b>4</b>	<b>4</b>	<b>–</b>

Lanjutan Tabel/*Continued Table* 4.3.11

Kecamatan <i>Subdistrict</i>	Gempa Bumi/ <i>Earthquake</i>		
	2019	2020	2021
(1)	(5)	(6)	(7)
Rendang	6	–	1
Sidemen	10	–	–
Manggis	12	–	–
Karangasem	11	–	–
Abang	14	–	2
Bebandem	8	–	–
Selat	8	–	–
Kubu	9	–	–
<b>KARANGASEM</b>	<b>78</b>	<b>–</b>	<b>3</b>



Lanjutan Tabel/Continued Table 4.3.11

Kecamatan Subdistrict	Tanah Longsor/Landslide		
	2019	2020	2021
(1)	(8)	(9)	(10)
Rendang	1	–	3
Sidemen	1	–	–
Manggis	–	–	–
Karangasem	2	–	1
Abang	1	1	2
Bebandem	4	3	1
Selat	3	–	–
Kubu	2	2	1
<b>KARANGASEM</b>	<b>14</b>	<b>6</b>	<b>8</b>

Catatan/Note: <sup>1</sup> Desa pada tabel ini termasuk Unit Permukiman Transmigrasi (UPT) yang masih dibina oleh kementerian terkait dan nagari di Provinsi Sumatera Barat/Villages in this table are included in Transmigration Settlement Unit which is still fostered by the relevant ministries and the nagari in the Province of Sumatera Barat

<sup>2</sup> Terjadi dalam tiga tahun terakhir sampai dengan saat pencacahan/Occured during the last three years by the time of enumeration

Sumber/Source: BPS, Pendataan Potensi Desa (Podes)/BPS-Statistics Indonesia, Village Potential Data Collecting

**Tabel**  
**Table** 4.3.12

**Banyaknya Kejadian Bencana / Musibah per Bulan di  
Kabupaten Karangasem, 2021**  
**Number of Disaster / Accident per Month in Karangasem  
Regency, 2021**

Bulan Month	Bencana Alam/Musibah Natural Disaster/Accident				
	Pohon Tumbang/ Fallen Tree	Tanah Longsor/ Landslide	Kebakaran/ Wildfire	Kebakaran Lahan/ Landfire	Banjir/ Flood
(1)	(2)	(3)	(4)	(5)	(6)
Januari/January	44	13	-	-	-
Februari/February	68	26	-	-	-
Maret/March	7	4	-	-	-
April/April	5	-	5	-	-
Mei/May	3	-	4	-	-
Juni/June	7	17	2	-	-
Juli/July	2	2	2	-	-
Agustus/August	12	5	1	-	-
September/September	7	2	2	-	-
Oktober/October	6	-	-	-	-
November/November	23	2	-	-	-
Desember/December	66	14	1	-	-
<b>Jumlah/Total</b>	<b>250</b>	<b>85</b>	<b>17</b>	<b>-</b>	<b>-</b>

Lanjutan Tabel/Continued Table 4.3.12

Bulan Month	Bencana Alam/Musibah Natural Disaster/Accident				Jumlah Kerugian (Rp)/ Amount of Loss (Rp)
	Gempa Bumi/ Earthquake	Gunung Meletus/ Volcanic Eruption	Bangunan Roboh/ Building Collapse	Jumlah/ Total	
(1)	(7)	(8)	(9)	(10)	(11)
Januari/January	-	-	-	57	-
Februari/February	-	-	-	95	-
Maret/March	-	-	-	13	-
April/April	-	-	-	10	-
Mei/May	-	-	-	7	-
Juni/June	-	-	-	26	-
Juli/July	-	-	-	6	-
Agustus/August	-	-	-	18	-
September/September	-	-	-	11	-
Oktober/October	1	-	-	7	-
November/November	-	-	-	25	-
Desember/December	-	-	-	86	-
<b>Jumlah/Total</b>	<b>1</b>	<b>-</b>	<b>-</b>	<b>361</b>	<b>-</b>

Catatan/Note: -

Sumber/Source: Badan Penanggulangan Bencana Daerah Kabupaten Karangasem/Regional Disaster Management Agency of Karangasem Regency

**Tabel**  
**Table** 4.3.13

**Banyaknya Korban Jiwa Akibat Bencana / Musibah di  
Kabupaten Karangasem, 2021**  
**Number of Victims Caused Disaster / Accident in  
Karangasem Regency, 2021**

Bulan Month	Kondisi Korban Jiwa Condition of Victims Caused			Jumlah/ Total
	Meninggal/ Death	Luka Berat Severe Injuries	Luka Ringan/ Minor Injuries	
(1)	(2)	(3)	(4)	(5)
Januari/January	-	2	-	2
Februari/February	1	2	1	4
Maret/March	-	-	-	-
April/April	-	-	-	-
Mei/May	-	-	-	-
Juni/June	-	-	-	-
Juli/July	-	-	-	-
Agustus/August	-	-	-	-
September/September	1	1	8	10
Oktober/October	1	9	116	126
November/November	-	-	-	-
Desember/December	-	-	-	-
<b>Jumlah/Total</b>	<b>3</b>	<b>14</b>	<b>125</b>	<b>142</b>

Catatan/Note: -

Sumber/Source: Badan Penanggulangan Bencana Daerah Kabupaten Karangasem/Regional Disaster Management Agency of Karangasem Regency

#### 4.4 KEMISKINAN POVERTY

**Tabel** 4.4.1 **Garis Kemiskinan, Jumlah, dan Persentase Penduduk Miskin di Kabupaten Karangasem, 2014–2021**  
**Table** 4.4.1 **Poverty Line, Number, and Percentage of Poor People in Karangasem Regency, 2014–2021**

Tahun Year	Garis Kemiskinan (rupiah/kapita/bulan) Poverty Line (rupiah/capita/month)	Jumlah Penduduk Miskin (ribu) Number of Poor People (thousand)	Persentase Penduduk Miskin Percentage of Poor People
(1)	(2)	(3)	(4)
2014	254 805	29,70	7,30
2015	269 866	30,33	7,44
2016	288 436	27,12	6,61
2017	301 720	27,02	6,55
2018	311 321	26,02	6,28
2019	315 805	25,99	6,25
2020	330 441	24,69	5,91
2021	354 123	28,52	6,78

Catatan/Note: -

Sumber/Source: BPS, Survei Sosial Ekonomi Nasional Maret/BPS-Statistics Indonesia, March National Socioeconomic Survey

**Tabel**  
**Table** 4.4.2**Indeks Kedalaman Kemiskinan dan Indeks Keparahan Kemiskinan  
Kemiskinan di Kabupaten Karangasem, 2014–2021**  
*Poverty Gap Index and Poverty Severity Index in  
Karangasem Regency, 2014–2021*

Tahun Year	Indeks Kedalaman Kemiskinan Poverty Gap Index	Indeks Keparahan Kemiskinan Poverty Severity Index
(1)	(2)	(3)
2014	0,92	0,19
2015	1,01	0,20
2016	0,58	0,09
2017	0,87	0,18
2018	0,83	0,22
2019	0,75	0,14
2020	0,52	0,06
2021	0,64	0,08

Catatan/Note: -

Sumber/Source: BPS, Survei Sosial Ekonomi Nasional Maret/BPS-Statistics Indonesia, March National Socioeconomic Survey

