

# KABUPATEN GIANYAR DALAM ANGKA *GIANYAR REGENCY IN FIGURES* 2022





# KABUPATEN GIANYAR DALAM ANGKA GIANYAR REGENCY IN FIGURES 2022



**KABUPATEN GIANYAR DALAM ANGKA**  
***Gianyar Regency in Figures***  
**2022**

ISSN: 0215-5419

No. Publikasi/*Publication Number*: 51040.2201

Katalog /*Catalog*: 1102001.5104

Ukuran Buku/*Book Size*: 14,8 cm x 21 cm

Jumlah Halaman/*Number of Pages* : 235 + xxxv hal/*pages*

Naskah/*Manuscript*:

BPS Kabupaten Gianyar

*BPS-Statistics of Gianyar Regency*

Penyunting/*Editor*:

BPS Kabupaten Gianyar

*BPS-Statistics of Gianyar Regency*

Desain Kover/*Cover Design*:

BPS Kabupaten Gianyar

*BPS-Statistics of Gianyar Regency*

Ilustrasi Kover/*Cover Illustration*:

Seksi Integrasi Pengolahan dan Diseminasi Statistik

Diterbitkan oleh/*Published by*:

©BPS Kabupaten Gianyar/*BPS-Statistics of Gianyar Regency*

Dicetak oleh/*Printed by*:

Badan Pusat Statistik

Dilarang mengumumkan, mendistribusikan, mengomunikasikan, dan/atau menggandakan sebagian atau seluruh isi buku ini untuk tujuan komersil tanpa izin tertulis dari Badan Pusat Statistik.

*Prohibited to announce, distribute, communicate, and/or copy part or all of this book for commercial purpose without permission from BPS-Statistics Indonesia.*

**TIM PENYUSUN/TEAM MEMBERS**

**Pengarah/Director**

Ir. I Made Antara Yasa M.Agb

**Penanggung Jawab/Persons in Charge**

Ir. I Made Antara Yasa M.Agb

**Penyunting/Editors**

I Dewa Gde M. Suwardiana, SE.

**Pengolah Data dan Penulis Naskah/Data Processing and Authors**

Putu Agus Darmawan, SST

**Penata Letak/Layout Designers**

Putu Agus Darmawan, SST



## **KONTRIBUTOR DATA/DATA CONTRIBUTOR**

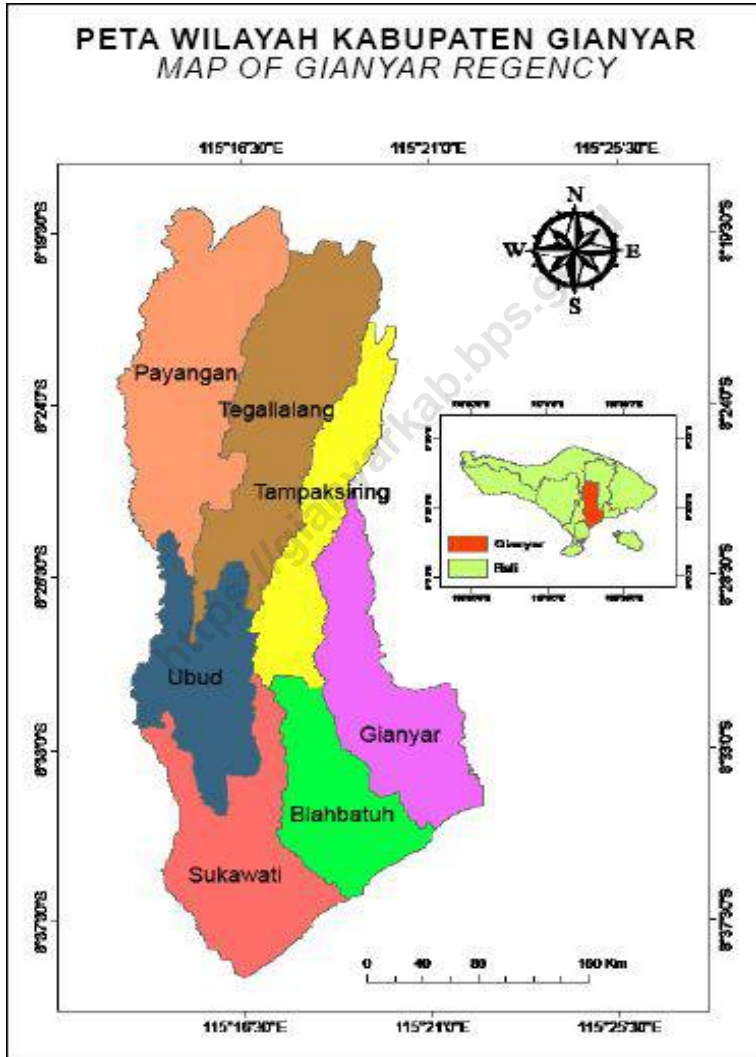
1. Kementerian Agama/*Ministry of Religious Affair*
2. Kementerian Pendidikan dan Kebudayaan/*The Ministry of Education and Culture*
3. Badan Meteorologi Klimatologi dan Geofisika/*Meteorological, Climatology, and Geophysical Agency*
4. Badan Pusat Statistik/*BPS-Statistics Indonesia*
5. Dinas Pertanian Kabupaten Gianyar
6. Dinas Kesehatan Kabupaten Gianyar

<https://gianyarkab.bps.go.id>





**PETA WILAYAH KABUPATEN GIANYAR**  
**MAP OF GIANYAR REGENCY**





**KEPALA BPS KABUPATEN GIANYAR**  
**CHIEF STATISTICIAN OF GIANYAR REGENCY**



**Ir. I Made Antara Yasa M.Agb**





## KATA PENGANTAR

Buku “Kabupaten Gianyar Dalam Angka 2022” ini merupakan publikasi tahunan lanjutan dari publikasi sejenis sebelumnya. Publikasi ini menyajikan data potensi dan berbagai hasil pembangunan sosial ekonomi di Kabupaten Gianyar secara komprehensif.

Publikasi terbit tepat pada waktunya, sesuai dengan jadwal terbit yang sudah ditentukan. Publikasi ini diusahakan untuk disusun dengan sebaik-baiknya sehingga kepuasan para konsumen data bisa terwujud.

Kepada para Perbekel/Lurah, Camat, dan Pimpinan Instansi/Lembaga di daerah ini yang telah membantu, demikian juga kepada Pemerintah Kabupaten Gianyar yang telah memberikan dukungan semangat dan materi dalam mewujudkan buku ini, kami haturkan terima kasih.

Semoga buku “KABUPATEN GIANYAR DALAM ANGKA 2022” ini bermanfaat bagi konsumen data, pemerintah daerah, peneliti, dan konsumen diharapkan yang lainnya. Tahun depan, publikasi ini juga akan diterbitkan sesuai jadwal dan lebih sempurna serta bermanfaat.

Gianyar , Februari 2022  
Kepala BPS  
Kabupaten Gianyar

**Ir. I Made Antara Yasa M. Agb**



## PREFACE

*The book “Gianyar Regency in Figures 2022” is an annual publication continuing the previous similar publications. This publication presents potential data and trending socioeconomic development results in Gianyar comprehensively.*

*The publication published on time, according to the published schedule set. This publication has been prepared well so that data costumer satisfaction can be realized.*

*To the Perbekel/Village Chief, Head of District, and Head of Agency/Organization in this area which has helped, and also to the Government of Gianyar regency which has provided encouragement and material in compiling this book, we would like say our highest gratitude.*

*Hopefully the book “GIANYAR REGENCY IN FIGURES 2022” is beneficial for data consumers, local governments, researchers, and other consumer data. Next year, this publication will also be published on time with a better quality.*

Gianyar , February 2022  
Chief Statistician of  
Gianyar Regency

**Ir. I Made Antara Yasa M. Agb**

## DAFTAR ISI / CONTENTS

	Halaman <i>Page</i>
Kata Pengantar/ <i>Preface</i> .....	xi
Daftar Isi/ <i>Contents</i> .....	xiii
Daftar Tabel/ <i>List of Tables</i> .....	xv
Daftar Singkatan/ <i>List of Abbreviations</i> .....	xxxiii
Statistik Kunci/ <i>Key Statistics</i> .....	xxxv
1. Geografi dan Iklim/ <i>Geography and Climate</i> .....	1
2. Pemerintahan/ <i>Government</i> .....	15
3. Penduduk dan Ketenagakerjaan/ <i>Population and Employment</i> .....	35
4. Sosial dan Kesejahteraan Rakyat/ <i>Social and Welfare</i> .....	51
5. Pertanian, Kehutanan, Peternakan, dan Perikanan/ <i>Agriculture, Forestry, Livestock, and Fishery</i> .....	109
6. Industri, Pertambangan, dan Energi/ <i>Industry, Mining, and Energy</i> .....	151
7. Pariwisata/ <i>Tourism</i> .....	161
8. Transportasi dan Komunikasi/ <i>Transportation and Communication</i> .....	169
9. Perbankan, Koperasi, dan Harga-harga/ <i>Banking, Cooperative, dan Prices</i> .....	181
10. Pengeluaran Penduduk/ <i>Population Expenditure</i> .....	199
11. Perdagangan/ <i>Trade</i> .....	209
12. Sistem Neraca Regional/ <i>System of Regional Accounts</i> .....	217
13. Perbandingan Antar Kabupaten/Kota/ <i>Regency/Municipal Comparison</i> .....	235





## DAFTAR TABEL/LIST OF TABLES

Halaman  
Page

<b>1.</b>	<b>GEOGRAFI DAN IKLIM/GEOGRAPHY AND CLIMATE</b>	
<b>1.1</b>	<b>KEADAAN GEOGRAFI</b>	
	<b>GEOGRAPHY CONDITION</b>	
1.1.1	Luas Daerah dan Jumlah Pulau Menurut Kecamatan di Kabupaten Gianyar, 2021 <i>Total Area and Number of Islands by Subdistrict in Gianyar Regency, 2021</i> .....	8
1.1.2	Tinggi Wilayah dan Jarak ke Ibukota Kabupaten/Kota Menurut Kecamatan di Kabupaten Gianyar, 2021 <i>Altitude and Distance to the Capital of Regency/Municipality by Subdistrict in Gianyar Regency, 2021</i> .....	10
<b>1.2</b>	<b>KEADAAN IKLIM</b>	
	<b>CLIMATE CONDITION</b>	
1.2.1	Pengamatan Unsur Iklim Menurut Bulan di Stasiun Gianyar, 2021 <i>Observation of Climate Elements By Months at Gianyar Station, 2021</i> .....	11
<b>2.</b>	<b>PEMERINTAHAN/GOVERNMENT</b>	
<b>2.1</b>	<b>WILAYAH ADMINISTRATIF</b>	
	<b>ADMINISTRATIVE AREA</b>	
2.1.1	Jumlah Desa <sup>1</sup> /Kelurahan Menurut Kecamatan di Kabupaten Gianyar, 2017–2021 <i>Number of Villages<sup>1</sup>/Kelurahan by Subdistrict in Gianyar Regency, 2017–2021</i> .....	22
<b>2.2</b>	<b>DEWAN PERWAKILAN RAKYAT DAERAH</b>	
	<b>REGIONAL HOUSE OF REPRESENTATIVE</b>	
2.2.1	Jumlah Anggota Dewan Perwakilan Rakyat Daerah Menurut Partai Politik dan Jenis Kelamin di Kabupaten Gianyar, 2021 <i>Number of Regional House of Representatives's Members by Political Parties and Sex in Gianyar Regency 2021</i> .....	23

**2.3 SUMBER DAYA MANUSIA**

**HUMAN RESOURCES**

2.3.1	Jumlah Pegawai Negeri Sipil Menurut Jabatan dan Jenis Kelamin di Kabupaten Gianyar, Desember 2020 dan Desember 2021 <i>Number of Civil Servants by Occupation and Sex in Gianyar Regency, December 2020 and December 2021</i> .....	24
2.3.2	Jumlah Pegawai Negeri Sipil Menurut Tingkat Pendidikan dan Jenis Kelamin di Kabupaten Gianyar, Desember 2020 dan Desember 2021 <i>Number of Civil Servants by Educational Level and Sex in Gianyar Regency, Desember 2020 and Desember 2021</i> .....	26
2.3.3	Jumlah Pegawai Negeri Sipil Menurut Tingkat Kepangkatan dan Jenis Kelamin di Kabupaten Gianyar, Desember 2020 dan Desember 2021 <i>Number of Civil Servants by Hierarchy and Sex in Gianyar Regency, Desember 2020 and Desember 2021</i> .....	28
<b>2.4</b>	<b>KEUANGAN PEMERINTAH</b>	
	<b>GOVERNMENT FINANCE</b>	
2.4.1	Realisasi Pendapatan Pemerintah Kabupaten Gianyar Menurut Jenis Pendapatan (ribu rupiah), 2017–2020 <i>Actual Gianyar Regency Government Revenues by Kind of Revenues (thousand rupiahs), 2017–2020</i> .....	30
2.4.2	Realisasi Belanja Pemerintah Kabupaten Gianyar Menurut Jenis Belanja (ribu rupiah), 2017–2020 <i>Actual Gianyar Regency Government Expenditures by Kind of Expenditures (thousand rupiahs), 2017–2020</i> .....	32

<b>3.</b>	<b>PENDUDUK DAN KETENAGAKERJAAN/ POPULATION AND EMPLOYMENT</b>	
<b>3.1</b>	<b>PENDUDUK POPULATION</b>	
3.1.1	Penduduk, Laju Pertumbuhan Penduduk, Distribusi Persentase Penduduk, Kepadatan Penduduk, Rasio Jenis Kelamin Penduduk Menurut Kecamatan di Kabupaten Gianyar, 2021 <i>Population, Population Growth Rate, Percentage Distribution of Population, Population Density, and Population Sex Ratio by Subdistrict in Gianyar Regency, 2021 .....</i>	42
3.1.2	Jumlah Penduduk Menurut Kelompok Umur dan Jenis Kelamin di Kabupaten Gianyar, 2021 <i>Population by Age Groups and Sex in Gianyar Regency, 2021 .....</i>	45
<b>3.2</b>	<b>KETENAGAKERJAAN EMPLOYMENT</b>	
3.2.1	Jumlah Penduduk Berumur 15 Tahun Keatas Menurut Jenis Kegiatan Selama Seminggu yang Lalu dan Jenis Kelamin di Kabupaten Gianyar, 2021 <i>Population Aged 15 Years and Over by Type of Activity During The Previous Week and Sex in Gianyar Regency, 2021 .....</i>	46
3.2.2	Penduduk Berumur 15 Tahun ke Atas Menurut Pendidikan Tertinggi yang Ditamatkan dan Jenis Kegiatan Selama Seminggu yang Lalu di Kabupaten Gianyar, 2021 <i>Population 15 Years of Age and Over by Educational Attainment and Type of Activity During the Previous Week in Gianyar Regency, 2021 ..</i>	47
3.2.3	Penduduk Berumur 15 Tahun Ke Atas yang Bekerja Selama Seminggu yang Lalu Menurut Status Pekerjaan Utama dan Jenis Kelamin di Kabupaten Gianyar, 2021 <i>Population 15 Years of Age and Over who Worked During The Previous Week by Main Employment Status and Sex in Gianyar Regency, 2021 .....</i>	49
<b>4.</b>	<b>SOSIAL DAN KESEJAHTERAAN RAKYAT/SOCIAL AND WELFARE</b>	
<b>4.1</b>	<b>PENDIDIKAN</b>	

**EDUCATION**

4.1.1	<p>Jumlah Sekolah, Guru, dan Murid Taman Kanak-Kanak (TK) di Bawah Kementerian Pendidikan dan Kebudayaan Menurut Kecamatan di Kabupaten Gianyar, 2020/2021 dan 2021/2022 <i>Number of Schools, Teachers, and Pupils in Kindergarten Under The Ministry of Education and Culture by Subdistrict in Gianyar Regency, 2020/2021 and 2021/2022</i>.....</p>	58
4.1.2	<p>Jumlah Sekolah, Guru, dan Murid Raudatul Athfal (RA) di Bawah Kementerian Agama Menurut Kecamatan di Kabupaten Gianyar, 2019/2020 dan 2020/2021 <i>Number of Schools, Teachers, and Pupils in Raudatul Athfal (RA) Under The Ministry of Religious Affairs by Subdistrict in Gianyar Regency, 2019/2020 and 2020/2021</i> .....</p>	61
4.1.3	<p>Jumlah Sekolah, Guru, dan Murid Sekolah Dasar (SD) di Bawah Kementerian Pendidikan dan Kebudayaan Menurut Kecamatan di Kabupaten Gianyar, 2020/2021 dan 2021/2022 <i>Number of Schools, Teachers, and Pupils in Primary Schools Under The Ministry of Education and Culture by Subdistrict in Gianyar Regency, 2020/2021 and 2021/2022</i> .....</p>	62
4.1.4	<p>Jumlah Sekolah, Guru, dan Murid Madrasah Ibtidaiyah (MI) di Bawah Kementerian Agama Menurut Kecamatan di Kabupaten Gianyar, 2019/2020 dan 2020/2021 <i>Number of Schools, Teachers, and Pupils in Madrasah Ibtidaiyah (MI) Under The Ministry of Religious Affairs by Subdistrict in Gianyar Regency, 2019/2020 and 2020/2021</i> .....</p>	65
4.1.5	<p>Jumlah Sekolah, Guru, dan Murid Sekolah Menengah Pertama (SMP) di Bawah Kementerian Pendidikan dan Kebudayaan Menurut Kecamatan di Kabupaten Gianyar, 2020/2021 dan 2021/2022 <i>Number of Schools, Teachers, and Pupils in Lower Secondary Schools Under The Ministry of Education and Culture by Subdistrict in Gianyar Regency, 2020/2021 and 2021/2022</i> .....</p>	68
4.1.6	<p>Jumlah Sekolah, Guru, dan Murid Madrasah Tsanawiyah (MTs) di Bawah Kementerian Agama Menurut Kecamatan di Kabupaten Gianyar, 2019/2020 dan 2020/2021</p>	

	<i>Number of Schools, Teachers, and Pupils in Madrasah Tsanawiyah (MTs) Under The Ministry of Religious Affairs by Subdistrict in Gianyar Regency, 2019/2020 and 2020/2021 .....</i>	71
4.1.7	Jumlah Sekolah, Guru, dan Murid Sekolah Menengah Atas (SMA) di Bawah Kementerian Pendidikan dan Kebudayaan Menurut Kecamatan di Kabupaten Gianyar, 2020/2021 dan 2021/2022 <i>Number of Schools, Teachers, and Pupils in Upper Secondary Schools Under The Ministry of Education and Culture by Subdistrict in Gianyar Regency, 2020/2021 and 2021/2022 .....</i>	74
4.1.8	Jumlah Sekolah, Guru, dan Murid Sekolah Menengah Kejuruan (SMK) di Bawah Kementerian Pendidikan dan Kebudayaan Menurut Kecamatan di Kabupaten Gianyar, 2020/2021 dan 2021/2022 <i>Number of Schools, Teachers, and Pupils in Vocational High Schools Under The Ministry of Education and Culture by Subdistrict in Gianyar Regency, 2020/2021 and 2021/2022 .....</i>	77
4.1.9	Jumlah Sekolah, Guru, dan Murid Madrasah Aliyah (MA) di Bawah Kementerian Agama Menurut Kecamatan di Kabupaten Gianyar, 2019/2020 dan 2020/2021 <i>Number of Schools, Teachers, and Pupils in Madrasah Aliyah (MA) Under the Ministry of Religious Affairs by Subdistrict in Gianyar Regency, 2019/2020 and 2020/2021 .....</i>	80
4.1.10	Jumlah Desa/Kelurahan yang Memiliki Fasilitas Sekolah Menurut Kecamatan dan Tingkat Pendidikan di Kabupaten Gianyar, 2019–2021 <i>Number of Villages/Kelurahan Having Educational Facilities by Subdistrict and Educational Level in Gianyar Regency, 2019–2021 .....</i>	83
4.1.11	Angka Partisipasi Murni (APM) dan Angka Partisipasi Kasar (APK) Menurut Jenjang Pendidikan di Kabupaten Gianyar, 2020 dan 2021 <i>Net Enrollment Rate and Gross Enrollment Ratio by Educational Level in Gianyar Regency, 2020 and 2021 .....</i>	88
4.1.12	Persentase Penduduk Berumur 15 Tahun ke Atas yang Melek Huruf Menurut Kelompok Umur di Kabupaten Gianyar, 2020 dan 2021	

	<i>Percentage of Literate People Aged 15 Years and Over by Age Group in Gianyar Regency, 2020 and 2021.....</i>	89
<b>4.2</b>	<b>KESEHATAN</b>	
	<b>HEALTH</b>	
4.2.1	Jumlah Desa <sup>1</sup> /Kelurahan Yang Memiliki Sarana Kesehatan Menurut Kecamatan di Kabupaten Gianyar, 2019–2021 <i>Number of Villages<sup>1</sup>/Kelurahan Having Health Facilities by Subdistrict in Gianyar Regency, 2019–2021.....</i>	90
4.2.2	Jumlah Tenaga Kesehatan Menurut Kecamatan di Kabupaten Gianyar, 2020 <i>Number of Health Human Resources by Subdistrict in Gianyar Regency, 2020.....</i>	96
4.2.3	Jumlah Rumah Sakit Umum, Rumah Sakit Khusus, Puskesmas, Klinik Pratama, dan Posyandu Menurut Kecamatan di Kabupaten Gianyar, 2019 dan 2020 <i>Number of General Hospital, Specialized Hospital, Public Health Center, Primary Clinic, and Integrated Health Post by Subdistrict in Gianyar Regency, 2019 and 2020.....</i>	98
<b>4.3</b>	<b>AGAMA DAN SOSIAL LAINNYA</b>	
	<b>RELIGION AND OTHER SOCIAL AFFAIRS</b>	
4.3.1	Jumlah Penduduk Menurut Kecamatan dan Agama yang Dianut di Kabupaten Gianyar, 2021 <i>Population by Subdistrict and Religion in Gianyar Regency, 2021 .....</i>	101
4.3.2	Jumlah Tempat Peribadatan Menurut Kecamatan di Kabupaten Gianyar, 2021 <i>Number of Places of Worship by Subdistrict in Gianyar Regency, 2021</i>	102
4.3.3	Jumlah Desa <sup>1</sup> /Kelurahan yang Mengalami Bencana Alam <sup>2</sup> Menurut Kecamatan di Kabupaten Gianyar, 2019–2021 <i>Number of Villages<sup>1</sup>/Kelurahan that Had Natural Disaster<sup>2</sup> by Subdistrict in Gianyar Regency, 2019–2021 .....</i>	103
<b>4.4</b>	<b>KEMISKINAN</b>	

**POVERTY**

4.4.1	Garis Kemiskinan, Jumlah, dan Persentase Penduduk Miskin di Kabupaten Gianyar, 2014–2021 <i>Poverty Line, Number, and Percentage of Poor People in Gianyar Regency, 2014–2021</i> .....	106
4.4.2	Indeks Kedalaman Kemiskinan dan Indeks Keparahan Kemiskinan di Kabupaten Gianyar, 2014–2021 <i>Poverty Gap Index and Poverty Severity Index in Gianyar Regency, 2014–2021</i> .....	107
<b>5.</b>	<b>PERTANIAN, KEHUTANAN, PETERNAKAN, DAN PERIKANAN/ AGRICULTURE, FORESTRY, LIVESTOCK, AND FISHERY</b>	
<b>5.1</b>	<b>HORTIKULTURA</b>	
	<b>HORTICULTURE</b>	
5.1.1	Luas Panen Tanaman Sayuran Menurut Kecamatan dan Jenis Tanaman di Kabupaten Gianyar (ha), 2020 dan 2021 <sup>x</sup> <i>Harvested Area of Vegetables by Subdistrict and Kind of Plant in Gianyar Regency (ha), 2020 and 2021<sup>x</sup></i> .....	116
5.1.2	Produksi Tanaman Sayuran Menurut Kecamatan dan Jenis Tanaman di Kabupaten Gianyar (kuintal), 2020 dan 2021 <sup>x</sup> <i>Production of Vegetables by Subdistrict and Kind of Plant in Gianyar Regency (quintal), 2020 and 2021<sup>x</sup></i> .....	120
5.1.3	Luas Panen Tanaman Sayuran dan Buah-buahan Semusim Menurut Jenis Tanaman di Kabupaten Gianyar (ha), 2018–2021 <i>Harvested Area of Seasonal Vegetables and Fruits by Kind of Plant in Gianyar Regency (ha), 2018–2021</i> .....	124
5.1.4	Produksi Tanaman Sayuran dan Buah-buahan Semusim Menurut Jenis Tanaman di Kabupaten Gianyar (kuintal), 2018–2021 <i>Production of Seasonal Vegetables and Fruits by Kind of Plant in Gianyar Regency (quintal), 2018–2021</i> .....	125
5.1.5	Luas Panen Tanaman Biofarmaka Menurut Kecamatan dan Jenis Tanaman di Kabupaten Gianyar (m <sup>2</sup> ), 2020 dan 2021 <sup>x</sup>	

	<i>Harvested Area of Medicinal Plants by Subdistrict and Kind of Plant in Gianyar Regency (m<sup>2</sup>), 2020 and 2021<sup>x</sup>.....</i>	126
5.1.6	Produksi Tanaman Biofarmaka Menurut Kecamatan dan Jenis Tanaman di Kabupaten Gianyar (kg), 2020 dan 2021 <sup>x</sup> <i>Production of Medicinal Plants by Subdistrict and Kind of Plant in Gianyar Regency (kg), 2020 and 2021<sup>x</sup>.....</i>	128
5.1.7	Luas Panen Tanaman Biofarmaka Menurut Jenis Tanaman di Kabupaten Gianyar (m <sup>2</sup> ), 2018–2021 <i>Harvested Area of Medicinal Plants by Kind of Plant in Gianyar Regency (m<sup>2</sup>), 2018–2021.....</i>	130
5.1.8	Produksi Tanaman Biofarmaka Menurut Jenis Tanaman di Kabupaten Gianyar (kg), 2018–2021 <i>Production of Medicinal Plants by Kind of Plant in Gianyar Regency (kg),2018–2021.....</i>	131
5.1.9	Luas Panen Tanaman Hias Menurut Kecamatan dan Jenis Tanaman di Kabupaten Gianyar (m <sup>2</sup> ), 2020 dan 2021 <sup>x</sup> <i>Harvested Area of Ornamental Plants by Subdistrict and Kind of Plant in Gianyar Regency (m<sup>2</sup>), 2020 and 2021<sup>x</sup>.....</i>	132
5.1.10	Produksi Tanaman Hias Menurut Kecamatan dan Jenis Tanaman di Kabupaten Gianyar (tangkai), 2020 dan 2021 <sup>x</sup> <i>Production of Ornamental Plants by Subdistrict and Kind of Plant in Gianyar Regency (stalks), 2020 and 2021<sup>x</sup>.....</i>	134
5.1.11	Luas Panen Tanaman Hias Menurut Jenis Tanaman di Kabupaten Gianyar (m <sup>2</sup> ), 2018–2021 <i>Harvested Area of Ornamental Plants by Kind of Plant in Gianyar Regency (m<sup>2</sup>), 2018–2021.....</i>	136
5.1.12	Produksi Tanaman Hias Menurut Jenis Tanaman di Kabupaten Gianyar (tangkai), 2018–2021 <i>Production of Ornamental Plants by Kind of Plant in Gianyar Regency (stalks), 2018–2021.....</i>	137



5.1.13	Produksi Buah-buahan Menurut Kecamatan dan Jenis Tanaman di Kabupaten Gianyar (kuintal), 2020 dan 2021 <sup>x</sup> <i>Production of Fruits by Subdistrict and Kind of Plant in Gianyar Regency (kuintal), 2020 and 2021<sup>x</sup> .....</i>	138
5.1.14	Produksi Buah-Buahan dan Sayuran Tahunan Menurut Jenis Tanaman di Kabupaten Gianyar (kuintal), 2018–2021 <i>Production of Annual Fruits and Vegetables by Kind of Plant in Gianyar Regency (kuintal), 2018–2021 .....</i>	142
<b>5.2</b>	<b>PERKEBUNAN</b> <b>ESTATE CROPS</b>	
5.2.1	Luas Areal Tanaman Perkebunan Menurut Kecamatan dan Jenis Tanaman di Kabupaten Gianyar (ha), 2020 dan 2021 <sup>x</sup> <i>Planted Area of Estate Crops by Subdistrict and Type of Crops in Gianyar Regency (ha), 2020 and 2021<sup>x</sup> .....</i>	143
5.2.2	Produksi Perkebunan Menurut Kecamatan dan Jenis Tanaman di Kabupaten Gianyar (ton), 2020 dan 2021 <sup>x</sup> <i>Production of Estate by Subdistrict and Type of Crops in Gianyar Regency (ton), 2020 and 2021<sup>x</sup> .....</i>	147
<b>6.</b>	<b>INDUSTRI, PERTAMBANGAN, DAN ENERGI/ INDUSTRY, MINING, AND ENERGY</b>	
6.1	Daya Terpasang, Produksi, dan Distribusi Listrik PT. PLN (Persero) pada Cabang/Ranting PLN Menurut Kecamatan di Kabupaten Gianyar, 2021 <i>Installed Electricity Power, Production, and Distribution of PT. PLN (Persero) at PLN Branch by Subdistrict in Gianyar Regency, 2021 .....</i>	158
6.2	Jumlah Pelanggan Listrik Menurut Kecamatan di Kabupaten Gianyar, 2017–2021 <i>Number of Electricity Customers by Subdistrict in Gianyar Regency, 2017–2021 .....</i>	159
6.3	Jumlah Pelanggan dan Air yang Disalurkan Menurut Kecamatan di Kabupaten Gianyar, 2021 <i>Number of Customers and Distributed Water by Subdistrict in Gianyar Regency, 2021 .....</i>	160

<b>7.</b>	<b>PARIWISATA/TOURISM</b>	
7.1	Jumlah Rumah Makan/Restoran Menurut Kecamatan di Kabupaten Gianyar, 2018–2021 <i>Number of Restaurants by Subdistrict in Gianyar Regency, 2018–2021</i> .....	168
<b>8.</b>	<b>TRANSPORTASI DAN KOMUNIKASI/ TRANSPORTATION AND COMMUNICATION</b>	
<b>8.1</b>	<b>TRANSPORTASI TRANSPORTATION</b>	
8.1.1	Panjang Jalan <sup>1</sup> Menurut Tingkat Kewenangan Pemerintahan di Kabupaten Gianyar (km), 2019–2021 <i>Length of Roads<sup>1</sup> by Level of Government Authority in Gianyar Regency (km), 2019–2021</i> .....	176
8.1.2	Panjang Jalan Menurut Jenis Permukaan Jalan di Kabupaten Gianyar (km), 2019–2021 <i>Length of Roads by Type of Road Surface in Gianyar Regency (km), 2019–2021</i> .....	177
8.1.3	Panjang Jalan Menurut Kondisi Jalan di Kabupaten Gianyar (km), 2019–2021 <i>Length of Roads by Condition of Roads in Gianyar Regency (km), 2019–2021</i> .....	178
<b>8.2</b>	<b>KOMUNIKASI COMMUNICATION</b>	
8.2.1	Jumlah Kantor Pos Pembantu Menurut Kecamatan di Kabupaten Gianyar, 2018–2021 <i>Number of Post Offices Subsidiaries by Subdistrict in Gianyar Regency, 2018–2021</i> .....	179
<b>9.</b>	<b>PERBANKAN, KOPERASI, DAN HARGA-HARGA/BANKING, COOPERATIVE, AND PRICES</b> .....	
9.1	Jumlah Koperasi Aktif Menurut Kecamatan di Kabupaten Gianyar, 2018–2021 <i>Number of Active Cooperative by Subdistrict in Gianyar Regency, 2018–2021</i> .....	188

9.2	Jumlah Koperasi Menurut Jenis Koperasi dan Kecamatan di Kabupaten Gianyar, 2021 <i>Number of Cooperative by Kind of Cooperative and Subdistrict in Gianyar Regency, 2021</i> .....	189
9.3	Indeks Harga Konsumen per Bulan Menurut Kelompok Pengeluaran (2018=100) di Kabupaten Gianyar, 2021 <i>Consumer Price Index per Month by Expenditure Group (2018=100) in Gianyar Regency, 2021</i> .....	190
9.4	Laju Inflasi Bulanan Menurut Kelompok Pengeluaran (2018=100) di Kabupaten Gianyar, 2021 <i>Monthly Inflation Rate by Expenditure Group (2018=100) in Gianyar Regency, 2021</i> .....	194
<b>10.</b>	<b>PENGELUARAN PENDUDUK/POPULATION EXPENDITURE</b>	
10.1	Rata-rata Pengeluaran per Kapita Sebulan Menurut Kelompok Komoditas (rupiah) di Kabupaten Gianyar, 2020 dan 2021 <i>Monthly Average Expenditure per Capita by Commodity Group (rupiahs) in Gianyar Regency, 2020 and 2021</i> .....	206
10.2	Persentase Pengeluaran per Kapita Sebulan Menurut Kelompok Komoditas di Kabupaten Gianyar, 2020 dan 2021 <i>Percentage of Monthly Expenditure per Capita by Commodity Group in Gianyar Regency, 2020 and 2021</i> .....	207
10.3	Persentase Penduduk Menurut Golongan Pengeluaran Per Kapita Sebulan di Kabupaten Gianyar, 2021 <i>Percentage of Population by Class of Monthly Expenditure per Capita in Gianyar Regency, 2021</i> .....	208
<b>11.</b>	<b>PERDAGANGAN/TRADE</b>	
11.1	Jumlah Sarana Perdagangan Menurut Jenisnya di Kabupaten Gianyar, 2018–2021 <i>Number of Trading Facilities by Type of Facility in Gianyar Regency, 2018–2021</i> .....	216

**12. SISTEM NERACA REGIONAL/SYSTEM OF REGIONAL ACCOUNTS**

12.1.	Produk Domestik Regional Bruto Atas Dasar Harga Berlaku Menurut Lapangan Usaha di Kabupaten Gianyar (miliar rupiah), 2017–2021 <i>Gross Regional Domestic Product at Current Market Prices by Industry in Gianyar Regency (billion rupiahs), 2017–2021 .....</i>	224
12.2	Produk Domestik Regional Bruto Atas Dasar Harga Konstan 2010 Menurut Lapangan Usaha di Kabupaten Gianyar (miliar rupiah), 2017–2021 <i>Gross Regional Domestic Product at 2010 Constant Market Prices by Industry in Gianyar Regency (billion rupiahs), 2017–2021 .....</i>	226
12.3	Distribusi Persentase Produk Domestik Regional Bruto Atas Dasar Harga Berlaku Menurut Lapangan Usaha di Kabupaten Gianyar, 2017–2021 <i>Percentage Distribution of Gross Regional Domestic Product at Current Market Prices by Industry in Gianyar Regency, 2017–2021.....</i>	228
12.4	Laju Pertumbuhan Produk Domestik Regional Bruto Atas Dasar Harga Konstan 2010 Menurut Lapangan Usaha di Kabupaten Gianyar (persen), 2017–2021 <i>Growth Rate of Gross Regional Domestic Product at 2010 Constant Market Prices by Industry in Gianyar Regency (percent), 2017–2021....</i>	230
12.5	Produk Domestik Regional Bruto Atas Dasar Harga Berlaku Menurut Jenis Pengeluaran di Kabupaten Gianyar (miliar rupiah), 2017–2021 <i>Gross Regional Domestic Product at Current Market Prices by Type of Expenditure in Gianyar Regency (billion rupiahs), 2017–2021 .....</i>	232
12.6	Produk Domestik Regional Bruto Atas Dasar Harga Konstan 2010 Menurut Jenis Pengeluaran di Kabupaten Gianyar (miliar rupiah), 2017–2021 <i>Gross Regional Domestic Product at 2010 Constant Market Prices by Type of Expenditure in Gianyar Regency (billion rupiahs), 2017–2021.</i>	233

**13. PERBANDINGAN ANTAR KABUPATEN/  
KOTA/ REGENCY/MUNICIPAL COMPARISON**

13.1	Jumlah Penduduk Menurut Kabupaten/ Kota di Provinsi Bali (ribu), 2017–2021 <i>Population by Regency/Municipality in Bali Province (thousand), 2017–2021</i> .....	242
13.2	Laju Pertumbuhan Produk Domestik Regional Bruto Atas Dasar Harga Konstan 2010 Menurut Kabupaten/ Kota di Provinsi Bali (persen), 2017–2021 <i>Rate of Growth of Gross Regional Domestic Products at Constant 2010 Prices by Regency/Municipality in Bali Province (percent), 2017–2021</i> .....	243
13.3	Jumlah Penduduk Miskin Menurut Kabupaten/ Kota di Provinsi Bali (ribu), 2017–2021 <i>Number of Poor Population by Regency/Municipality in Bali Province (thousand), 2017–2021</i> .....	244
13.4	Indeks Pembangunan Manusia Menurut Kabupaten/Kota di Provinsi Bali, 2017–2021 <i>Human Development Index by Regency/Municipality in Bali Province, 2017–2021</i> .....	245

## DAFTAR GAMBAR/LIST OF FIGURES

	Halaman Page
1.1 Persentase Luas Kecamatan terhadap Kabupaten (%), 2021 <i>Percentage Area of Subdistrict (%), 2021</i> .....	6
1.2 Jarak Kecamatan ke Ibu Kota Kabupaten (km), 2021 <i>Distance to the Regency's Capital (km), 2021</i> .....	7
2.1 Jumlah PNS Laki-Laki Menurut Jenis Jabatan, 2021 <i>Number of Male Civil Servant by Occupation, 2021</i> .....	20
2.2 Jumlah PNS Perempuan Menurut Jenis jabatan, 2021 <i>Number of Female Civil Servant by Occupation, 2021</i> .....	21
3.1 Persentase Jumlah Peruduk menurut Kecamatan, 2021 <i>Population Percentage by Subdistrict, 2021</i> .....	40
3.2 Laju Pertumbuhan Penduduk per Kecamatan, 2021 <i>Population Growth Rate of Regency, 2021</i> .....	41
4.1 Jumlah Sekolah di Kabupaten Gianyar, 2021 <i>Number of Schools in Gianyar Regency, 2021</i> .....	56
4.2 Jumlah Guru di Kabupaten Gianyar, 2021 <i>Number of Teachers in Gianyar Regency, 2021</i> .....	57
5.1 Produksi Tanaman Perkebunan, 2021 <i>Production of Estate Crop, 2021</i> .....	114
5.2 Luas Areal Tanaman Perkebunan di Kabupaten Gianyar, 2021 <i>Planted Area of Estate Crops in Gianyar Regency, 2021</i> .....	115
6.1 Jumlah Pelanggan Listrik di Gianyar, 2019–2021 <i>Number of Electricity Customers Gianyar, 2019–2021</i> .....	156
6.2 Produksi, dan Distribusi Listrik PT. PLN, 2021 <i>Production, and Distribution of PT. PLN, 2021</i> .....	157
7.1 Jumlah Rumah Makan/Restoran di Kabupaten Gianyar, 2018–2021 <i>Number of Restaurants by Subdistrict in Gianyar Regency, 2018–2021</i>	166
7.2 Jumlah Rumah Makan/Restoran Menurut Kecamatan di Kabupaten Gianyar, 2021	

	<i>Number of Restaurants by Subdistrict in Gianyar Regency, 2021 .....</i>	167
8.1	Panjang Jalan Menurut Kondisi Jalan di Kabupaten Gianyar (km),2021 <i>Length of Roads by Condition of Roads in Gianyar Regency (km),2021. ....</i>	174
8.2	Panjang Jalan Menurut Jenis Permukaan Jalan di Kabupaten Gianyar (km), 2021 <i>Length of Roads by Type of Road Surface in Gianyar Regency (km), 2021 .....</i>	175
9.1	Jumlah Koperasi Aktif Menurut Kecamatan di Kabupaten Gianyar, 2021 <i>Number of Active Cooperative by Subdistrict in Gianyar Regency, 2021</i>	186
9.2	Jumlah Koperasi Aktif di Kabupaten Gianyar, 2018–2021 <i>Number of Active Cooperative in Gianyar Regency, 2018–2021 .....</i>	187
10.1	Persentase Penduduk Menurut Golongan Pengeluaran Per Kapita Sebulan di Kabupaten Gianyar, 2021 <i>Percentage of Population by Per Capita Spending Group a Month in Gianyar Regency, 2021.....</i>	204
10.2	Persentase Pengeluaran Makanan per Kapita Sebulan di Kabupaten Gianyar, 2020 dan 2021 <i>Percentage of Monthly Foods Expenditure per Capita in Gianyar Regency, 2020 and 2021 .....</i>	205
11.1	Jumlah Pasar di Kabupaten Gianyar, 2019–2021 <i>Number of Market in Gianyar Regency, 2019–2021 .....</i>	214
11.2	Jumlah Toko di Kabupaten Gianyar, 2019–2021 <i>Number of Shops in Gianyar Regency, 2019–2021 .....</i>	215
12.1	Persentase 3 Kategori Penyumbang PDRB Terbesar, 2017-2021 <i>Percentage of 3 Highest Category that Contribute to GDRP, 2017-2021</i>	222
12.2	3 Kategori Dengan Laju Pertumbuhan PDRB Terringgi, 2021 <i>3 Category that Have Highest Growth in GDRP, 2021 .....</i>	223
13.1	Laju Pertumbuhan PDRB Atas ADHK 2010 Menurut Kabupaten/ Kota di Provinsi Bali (persen), 2021 <i>Rate of Growth of GRDP at Constant 2010 Prices by Regency in Bali Province (percent), 2017–2021 .....</i>	240

13.2	Jumlah Penduduk Miskin Menurut Kabupaten/ Kota di Provinsi Bali (ribu), 2021 <i>Number of Poor Population by Regency/Municipality in Bali Province (thousand), 2021</i> .....	241
------	---	-----

<https://gianyarkab.bps.go.id>



## PENJELASAN UMUM/EXPLANATORY NOTES

Tanda-tanda, satuan-satuan, dan lain-lainnya yang digunakan dalam publikasi ini adalah sebagai berikut:

*Symbols, measurement units, and acronyms which are used in this publication, are as follows:*

### 1. TANDA-TANDA/SYMBOLS

Data tidak tersedia/ <i>Data not available</i> .....	: ...
Tidak ada atau nol / <i>Null or zero</i> .....	: -
Data dapat diabaikan/ <i>Data negligible</i> .....	: 0
Tanda decimal/ <i>Decimal point</i> .....	: ,
Data tidak dapat ditampilkan/ <i>Not applicable</i> .....	: NA
Angka estimasi/ <i>Estimated figures</i> .....	: e
Angka diperbaiki/ <i>Revised figures</i> .....	: r
Angka sementara/ <i>Preliminary figures</i> .....	: x
Angka sangat sementara/ <i>Very preliminary figures</i> .....	: xx
Angka sangat sangat sementara/ <i>Very very preliminary figures</i> .....	: xxx

### 2. SATUAN/UNITS

barel/ <i>barrel</i> .....	: 158,99 liter/ <i>litres</i> = 1/6,2898 m <sup>3</sup>
hektar (ha)/ <i>hectare (ha)</i> .....	: 10 000 m <sup>2</sup>
kilometer (km)/ <i>kilometres (km)</i> .....	: 1 000 meter/ <i>meters (m)</i>
knot/ <i>knot</i> .....	: 1,8523 km/jam ( <i>km/hour</i> )
kuintal/ <i>quintal</i> .....	: 100 kg
KWh .....	: 1 000 Watt hour
MWh .....	: 1 000 KWh
liter (untuk beras)/ <i>litre (for rice)</i> .....	: 0,80 kg
MMSCF .....	: 1/35,3 m <sup>3</sup>
metrik ton (m.ton)/ <i>metric ton (m. ton)</i> .....	: 0,98421 long ton = 1 000 kg
ons/ <i>ounce</i> .....	: 28,31 gram/ <i>grams</i>
ton .....	: 1 000 kg

Satuan lain: buah, dus, butir, helai/lembar, kaleng, batang, pulsa, ton kilometer (ton-km), jam, menit, persen (%).

*Other units: unit, pack, pieces, sheet, tin, pulse, ton-kilometres(ton-km), hour, minute, percent (%).*

Perbedaan angka di belakang koma disebabkan oleh pembulatan angka.

*The difference in decimal numbers is caused by rounding.*



## DAFTAR SINGKATAN/ LIST OF ABBREVIATIONS

SI	: Stasiun Iklim
SIMPK	: Stasiun Meteorologi Pertanian Khusus
t.t	: Tempat tidur
BCG	: Bacillus Calmette Guerin
DPT	: Difteri, Pertusis, Tetanus
TT	: Tetanus Toxoid
IOT	: Industri Obat Tradisional/ <i>Traditional Medicine Industry</i>
IKOT	: Industri Kecil Obat Tradisional/ <i>Traditional Medicine Small</i>
Alkes	: Alat kesehatan/ <i>Health Kits</i>
PKRT	: Perbekalan Kesehatan Rumah tangga/ <i>Household Health Logistics</i>
Kompl	: Komplemen/ <i>Complement</i>
IRTP	: Industri Pangan Produksi Rumah Tangga/ <i>Foods Home Industry</i>
PBF	: Pedagang Besar Farmasi/ <i>Pharmacy Whole-seller</i>
GFK	: Gudang Farmasi Kab/Kota/ <i>Regency/Municipality Pharmacy Warehouse</i>
RB	: Rumah Bersalin/ <i>Delivery House</i>
Pustu	: Puskesmas pembantu/ <i>Auxiliary Public Health Center</i>
BP	: Balai Pengobatan/ <i>Polyclinic</i>
TPS	: Tempat Pembuangan Sementara / <i>landfill</i>
Jamkesmas	: Jaminan kesehatan masyarakat miskin/ <i>Poor public health insurance</i>
PJKMU	: Program Jaminan Kesehatan Masyarakat Umum
SIUP	: Surat Ijin Usaha Perdagangan/ <i>Trading Permission Letter</i>
TDP	: Tanda Daftar Perusahaan/ <i>Company Registration Identity</i>
API	: Angka Pengenal Importir/ <i>Importer's Identity Number</i>



## Statistik Kunci, 2019–2021 Key Statistics, 2019–2021

Rincian/Description	Satuan/Unit	2019	2020	2021
(1)	(2)	(3)	(4)	(5)
<b>SOSIAL/SOCIAL</b>				
Penduduk <sup>1</sup> /Population <sup>1</sup>	juta/million	0,5122	0,5163	0,5195
Laju Pertumbuhan Penduduk <sup>1</sup> /Population Growth <sup>1</sup>	%	0,8	0,8	1,07
Angka Harapan Hidup <sup>1-e</sup> /Life Expectancy Rate <sup>1</sup>	tahun/years	73,56	73,68	...
Angka Melek Huruf Usia 15+/Literacy Rate Aged 15+	%	94,32	95,36	95,00
Tingkat Partisipasi Angkatan Kerja -TPAK <sup>2,3</sup> Labour Force Participation Rate-LFPR <sup>2,3</sup>	%	76,21	71,27	...
Tingkat Pengangguran Terbuka-TPT <sup>2,3</sup> Unemployment Rate-UR <sup>2,3</sup>	%	1,42	7,53	...
Penduduk Miskin <sup>4</sup> /Poor People <sup>4</sup>	juta/million	0,01985	0,02101	0,02536
Persentase Penduduk Miskin <sup>4</sup> Percentage of Poor People <sup>4</sup>	%	3,88	4,08	4,85
Indeks Pembangunan Manusia-IPM <sup>5</sup> Human Development Index <sup>5</sup>	—	77,14	77,36	77,70
<b>EKONOMI/ECONOMIC</b>				
Produk Domestik Regional Bruto (PDRB) Harga Berlaku <sup>6</sup> Gross Regional Domestic Bruto (GRDP) at Current Price <sup>6</sup>	triliun rupiah trillion rupiahs	28,54288	25,91487	25,83619
Laju Pertumbuhan Ekonomi <sup>7</sup> /Economic Growth <sup>7</sup>	%	5,61	-8,38	-1,07
PDRB Per Kapita Harga Berlaku <sup>6,8</sup> Per Capita of GRDP at Current Price <sup>6,8</sup>	juta rupiah million rupiahs	58,13773	51,18081	...

Catatan/Notes: <sup>1</sup> Data 2019 hasil ..... Data 2020 hasil Hasil Sensus Penduduk (SP) 2020 (September). Data 2021 hasil ...../The 2019 data was the result of ..... The 2020 data was the result of 2020 Population Census (September). The 2021 data was the result of ....

<sup>2</sup> Kondisi Agustus/Condition at August

<sup>3</sup> Menggunakan penimbang hasil proyeksi penduduk Survei Penduduk Antar Sensus (SUPAS) 2015/Weighted by the population projection results of the Intercensal Population Survey (SUPAS) 2015

<sup>4</sup> Kondisi Maret/Condition at March

<sup>5</sup> Sejak tahun 2010, IPM dihitung dengan metode baru. Komponen IPM metode baru adalah angka harapan hidup saat lahir, harapan lama sekolah, rata-rata lama sekolah, dan pengeluaran per kapita/Since 2010, HDI was calculated using new method. New HDI component are life expectancy at birth, expected years of schooling, means years of schooling, and expenditure per capita

<sup>6</sup> Mulai tahun 2010 mengadopsi System of National Account 2008 (SNA 2008)/Since 2010 is in line with System of National Account 2008 (SNA 2008)

<sup>7</sup> Menggunakan tahun dasar 2010 (2010=100)/Using 2010 base year (2010=100)

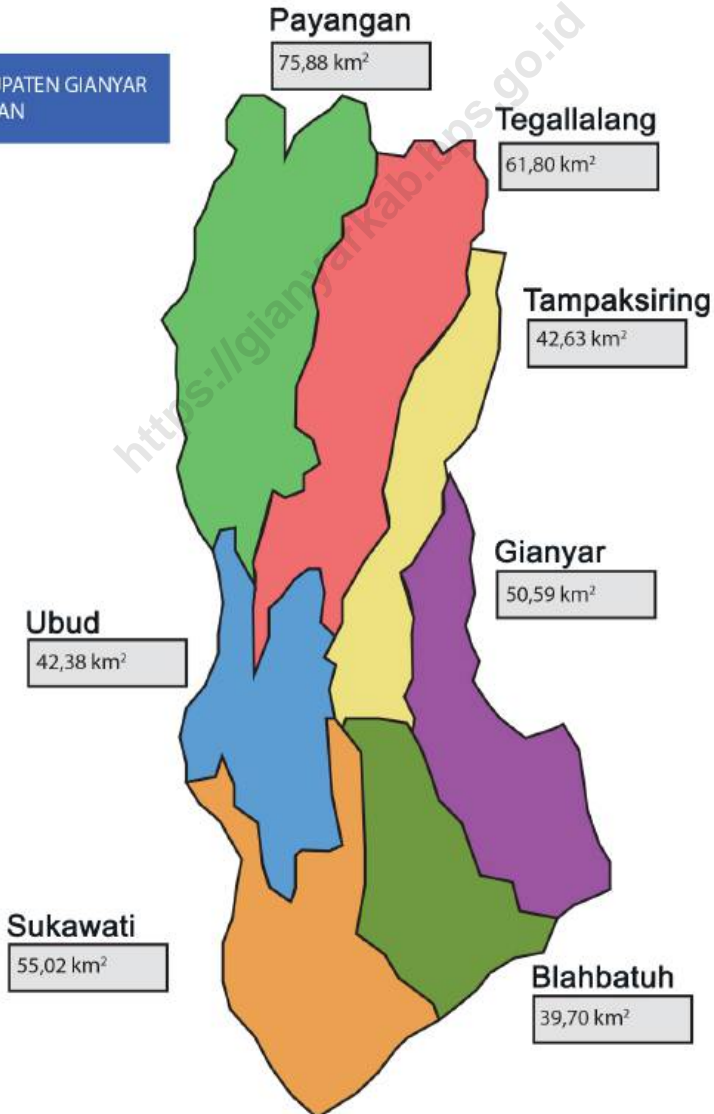
<sup>8</sup> Menggunakan proyeksi penduduk berdasarkan hasil SP2010/Using population projection based on SP2010



# 01

## GEOGRAFI DAN IKLIM GEOGRAPHY AND CLIMATE

LUAS WILAYAH KABUPATEN GIANYAR  
MENURUT KECAMATAN







**PENJELASAN TEKNIS**

1. Data terkait rupa bumi merupakan data sekunder yang bersumber dari Jawatan Topografi. Sementara data cuaca dan iklim bersumber dari Balai Besar Meteorologi, Klimatologi, dan Geofisika.
2. Topografi adalah keadaan muka bumi pada suatu kawasan atau daerah.
  - Puncak adalah bagian paling atas gunung/pegunungan.
  - Lereng adalah bagian dari gunung/pegunungan/bukit yang letaknya di antara puncak sampai lembah.
  - Lembah adalah daerah rendah di antara dua gunung/pegunungan atau daerah yang mempunyai kedudukan lebih rendah dibandingkan daerah sekitarnya. Lembah di daerah pegunungan lipatan sering disebut slinkin. Lembah di daerah pegunungan patahan disebut graben atau slenk. Sedangkan lembah di daerah yang bergunung-gunung disebut lembah antar pegunungan.
3. Dataran adalah bagian atau sisi bidang tanah yang tampak datar, rata, dan membentang.

**TECHNICAL NOTES**

1. *Topography statistics are secondary data obtained from the topography Office. Meanwhile data about climate based on Meteorological, Climatological, and Geophysical Office.*
2. *Topography is the state of the earth in a certain area or region.*
  - *Peak is the highest part of mount*
  - *Slope is part of the mount/mountain/hill which lies between the peak to the valley.*
  - *Valley is a low area between two mounts/mountains or area that have a position lower than the surrounding areas. Valley in mountainous area is often called syncline. Valley in a mountainous area is called graben fault or slenk. While the valley in the mountainous area is called the valley between the mountains.*
3. *Flat is a part or side of parcels of land that looked plane, flat, and stretches.*

<https://gianyarkab.bps.go.id>

**ULASAN****DESCRIPTION****1.1. Geografi**

Kecamatan Payangan merupakan kecamatan terluas di kabupaten Gianyar, dengan luas 75,88 km persegi atau 20,62 persen dari total luas kabupaten. Disusul oleh kecamatan Tegallalang dengan luas 61,80 km persegi (16,79% luas kecamatan) dan Kecamatan Sukawati dengan Luas 55,02 km persegi (14,95% luas kabupaten). Sementara kecamatan yang memiliki luas wilayah terkecil adalah Blahbatuh dengan luas 39,70 km persegi (10,79% luas kabupaten).

Kabupaten Gianyar bukan kabupaten Kepulauan, terdiri dari kesatuan daratan yang utuh.

Ibu Kota Kabupaten Gianyar adalah kecamatan Gianyar yang berada di ketinggian 0-425 mdpl. Kecamatan yang paling tinggi di Gianyar adalah Kecamatan Tegallalang dengan tinggi 225-975 mdpl. Kecamatan terlandai adalah kecamatan Sukawati yang berada diantara 0-125 mdpl.

Pada tahun 2020, curah hujan tertinggi berada di bulan Februari dengan curah hujan sebesar 2.098,50 mm dan jumlah hari hujan 75 hari total seluruh kecamatan.

**1.1. Geography**

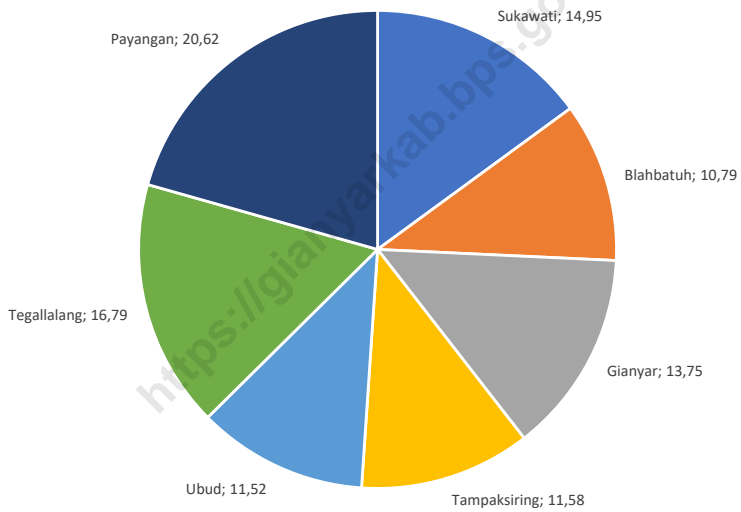
*Payangan Subdistrict is the widest sub-district in Gianyar Regency, with an area of 75.88 km km or 20.62 percent of the total area of the district. Followed by Tegallalang sub-district with an area of 61.80 square km (16.79% area of the subdistrict) and District of Sukawati with an area of 55.02 square km (14.95% of the area of the district). While the sub-district which has the smallest area is Blahbatuh with an area of 39.70 square km (10.79% of the area of the district).*

*Gianyar Regency is not a Regency of the Islands, consisting of a unified land unit.*

*The capital city of Gianyar Regency is the district of Gianyar which is located at an altitude of 0-425 meters above sea level. The highest district in Gianyar is Tegallalang District with a height of 225-975 meters above sea level. Terlandai sub-district is Sukawati sub-district which is between 0-125 meters above sea level.*

*In 2020, the highest rainfall was in Februari with 2.098,50 mm of rainfall and 75 total rainy days in all districts.*

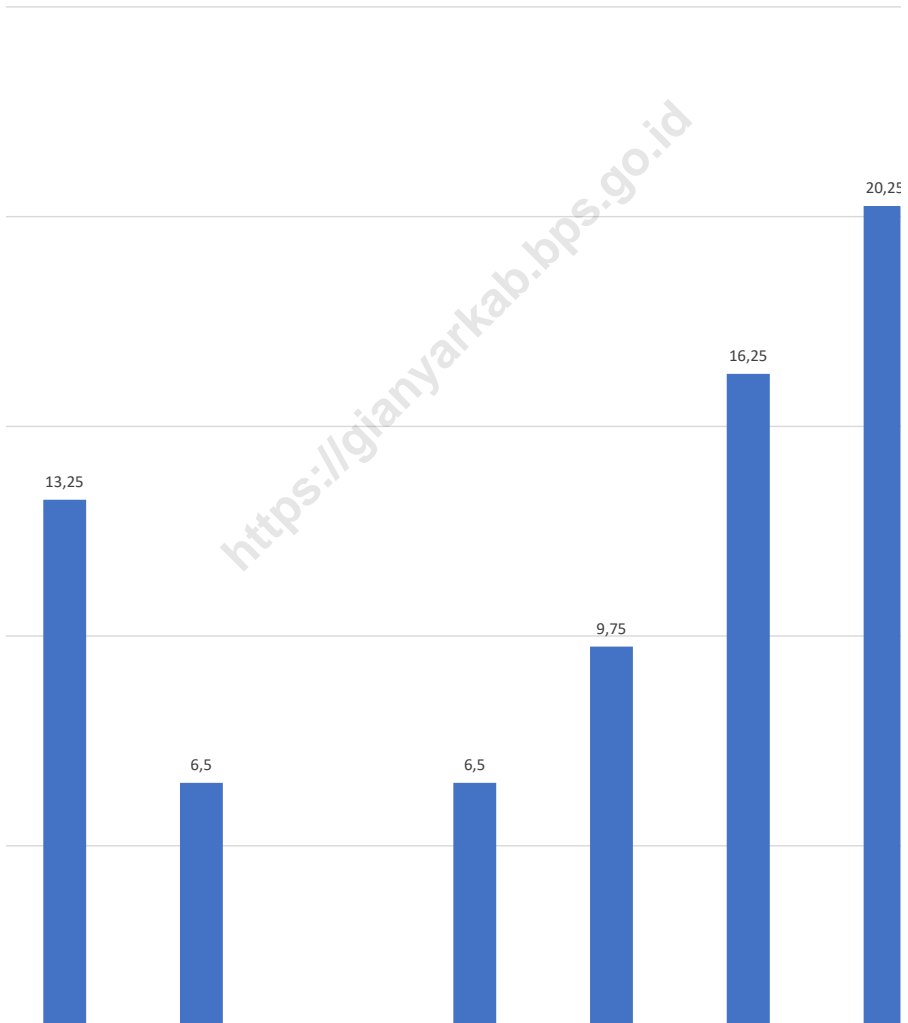
**Gambar 1.1** Luas Daerah menurut Kecamatan (%), 2021  
**Figures 1.1** Area of Subdistrict (%), 2021



Sumber/Source : Kementerian Dalam Negeri/Ministry of Home Affairs

**Gambar** 1.2  
**Figures**

**Jarak dari Kecamatan ke Ibukota Kabupaten Gianyar (km), 2021**  
*Distance between Subdistrict and Regency Capital of Gianyar (km), 2021*



Sumber/Source : Kanwil Badan Pertanahan Nasional Provinsi Jawa Tengah/National Landagency Council of Jawa Tengah Province

## 1.1 KEADAAN GEOGRAFI GEOGRAPHY CONDITION

**Tabel** 1.1.1 **Luas Daerah dan Jumlah Pulau Menurut Kecamatan di Kabupaten Gianyar, 2021**  
**Table** 1.1.1 **Total Area and Number of Islands by Subdistrict in Gianyar Regency, 2021**

Kecamatan <i>Subdistrict</i>	Ibukota Kecamatan <i>Capital of Subdistrict</i>	Luas <i>Total Area</i> (km <sup>2</sup> /sq.km)
(1)	(2)	(3)
Sukawati	Sukawati	55,02
Blahbatuh	Blahbatuh	39,70
Gianyar	Gianyar	50,59
Tampaksiring	Tampaksiring	42,63
Ubud	Ubud	42,38
Tegallalang	Tegallalang	61,80
Payangan	Payangan	75,88
<b>Gianyar</b>	<b>Gianyar</b>	<b>368,00</b>

Lanjutan Tabel/*Continued Table 1.1.1*

Kecamatan <i>Subdistrict</i>	Persentase terhadap Luas Kabupaten <i>Percentage to Regency Area</i>	Jumlah Pulau <i>Number of Islands</i>
(1)	(4)	(5)
Sukawati	14,95	1
Blahbatuh	10,79	1
Gianyar	13,75	1
Tampaksiring	11,58	1
Ubud	11,52	1
Tegallalang	16,79	1
Payangan	20,62	1
<b>Gianyar</b>	<b>100,00</b>	<b>1</b>

Catatan/*Note*: ...Sumber/*Source*: Kementerian Dalam Negeri/*Ministry of Home Affairs*

**Tabel** 1.1.2 **Tinggi Wilayah dan Jarak ke Ibukota Kabupaten/Kota Menurut Kecamatan di Kabupaten Gianyar, 2021**  
**Altitude and Distance to the Capital of Regency/ Municipality by Subdistrict in Gianyar Regency, 2021**

Kecamatan Subdistrict	Tinggi Wilayah (mdpl) Altitude (m a.s.l)	Jarak ke Ibukota Kabupaten/Kota Distance to the Capital of Regency/ Municipality
(1)	(2)	(3)
Sukawati	0-125	13,25
Blahbatuh	0-175	6,50
Gianyar	0-425	–
Tampaksiring	175-775	6,50
Ubud	75-325	9,75
Tegallalang	225-975	16,25
Payangan	250-950	20,25
<b>Gianyar</b>	<b>0-950</b>	<b>–</b>

Catatan/Note: ...

Sumber/Source: Kementerian Dalam Negeri/Ministry of Home Affairs



## 1.2 KEADAAN IKLIM CLIMATE CONDITION

**Tabel** 1.2.1 **Pengamatan Unsur Iklim Menurut Bulan di Stasiun  
Table** **Gianyar, 2021**  
**Observation of Climate Elements By Months at Gianyar  
Station, 2021**

Bulan Month	Suhu/Temperature (°C)			Kelembaban/Humidity (%)		
	Minimum	Rata-rata Average	Maksimum Maximum	Minimum	Rata-rata Average	Maksimum Maximum
(1)	(2)	(3)	(4)	(5)	(6)	(7)
Januari/January	...	...	...	...	...	...
Februari/February	...	...	...	...	...	...
Maret/March	...	...	...	...	...	...
April/April	...	...	...	...	...	...
Mei/May	...	...	...	...	...	...
Juni/June	...	...	...	...	...	...
Juli/July	...	...	...	...	...	...
Agustus/August	...	...	...	...	...	...
September/September	...	...	...	...	...	...
Oktober/October	...	...	...	...	...	...
November/November	...	...	...	...	...	...
Desember/December	...	...	...	...	...	...

Lanjutan Tabel/*Continued Table 1.2.1*

Bulan Month	Kecepatan Angin (m/det) Wind Velocity (m/sec)			Tekanan Udara/Atmospheric Pressure (mbar)		
	Minimum	Rata-rata Average	Maksimum Maximum	Minimum	Rata-rata Average	Maksimum Maximum
(1)	(8)	(9)	(10)	(11)	(12)	(13)
Januari/January	...	...	...	...	...	...
Februari/February	...	...	...	...	...	...
Maret/March	...	...	...	...	...	...
April/April	...	...	...	...	...	...
Mei/May	...	...	...	...	...	...
Juni/June	...	...	...	...	...	...
Juli/July	...	...	...	...	...	...
Agustus/August	...	...	...	...	...	...
September/September	...	...	...	...	...	...
Oktober/October	...	...	...	...	...	...
November/November	...	...	...	...	...	...
Desember/December	...	...	...	...	...	...

Lanjutan Tabel/*Continued Table 1.2.1*

Bulan Month	Jumlah Curah Hujan Number of Precipitation (mm)	Jumlah Hari Hujan (hari) Number of Rainy Days (day)	Penyinaran Matahari Duration of Sunshine (%)
(1)	(14)	(15)	(16)
Januari/January	...	...	...
Februari/February	...	...	...
Maret/March	...	...	...
April/April	...	...	...
Mei/May	...	...	...
Juni/June	...	...	...
Juli/July	...	...	...
Agustus/August	...	...	...
September/September	...	...	...
Oktober/October	...	...	...
November/November	...	...	...
Desember/December	...	...	...

Catatan/Note: *Calm* adalah kecepatan angin mendekati nol/*Calm is wind velocity close to zero*

Sumber/Source: Badan Meteorologi, Klimatologi, dan Geofisika/*Meteorological, Climatological, and Geophysical Agency*



02

**PEMERINTAHAN  
GOVERNMENT**



- 7** Kecamatan / District
- 64** Desa / Vilages
- 6** Kelurahan

**Jumlah Pegawai Negeri Sipil**

**Number of Local Government Employees**

**2.729**  
**Laki-laki**  
**Male**



**2.935**  
**Perempuan**  
**Female**





**PENJELASAN TEKNIS****TECHNICAL NOTES**

1. Sistem politik di Indonesia didasarkan pada kekuasaan legislatif, eksekutif, dan yudikatif (Trias Politika).
  2. Kekuasaan legislatif dipegang oleh Majelis Permusyawaratan Rakyat (MPR) sebagai lembaga tertinggi negara. Keanggotaan MPR berubah setelah Amandemen UUD 1945 pada periode 1999–2004. Seluruh anggota MPR adalah anggota DPR (Dewan Perwakilan Rakyat) ditambah anggota DPD (Dewan Perwakilan Daerah). Anggota DPR dan DPD dipilih melalui pemilihan umum (pemilu) dan dilantik dalam masa jabatan lima tahun.
  3. Anggota Dewan Perwakilan Rakyat Daerah (DPRD) dipilih melalui pemilihan umum (pemilu) dan dilantik dalam masa jabatan lima tahun.
  4. Susunan pemerintahan Republik Indonesia periode 2014–2019 terdiri dari presiden, wakil presiden, lembaga tinggi negara, kementerian, setingkat menteri, dan Lembaga Pemerintahan Non Kementerian (LPNK).
  5. Lembaga tinggi negara terdiri dari Majelis Permusyawaratan Rakyat (MPR), Dewan Perwakilan Rakyat (DPR), Badan Pemeriksa Keuangan
1. *The political system in Indonesia is based on Trias Politica principle or separation of legislative, executive, and judicative power.*
  2. *Legislative power is held by the People's Consultative Assembly (MPR) as the highest institution. The MPR membership changed after the amandement of The 1945 Constitution of The Republic of Indonesia (UUD 1945) during the period 1999–2004. MPR members are all The Indonesian House of Representative (DPR) members plus Regional Representatives Council (DPD). DPR and DPD members are elected through a general election and appointed for a five-years membership.*
  3. *Regional House of Representatives (DPRD) members are elected through a general election and appointed for a five-years membership.*
  4. *The government structure of the Republic of Indonesia period 2009–2014 consists of president, vice president, state supreme agencies, ministries, ministerial level institutions, and non-ministerial institutions.*
  5. *State supreme agencies consist of The People's Consultative Assembly, The House of Representative,*

(BPK), dan Mahkamah Agung (MA), Dewan Perwakilan Daerah (DPD), Mahkamah Konstitusi (MK), dan Komisi Yudisial (KY).

6. Desa adalah desa dan desa adat atau yang disebut dengan nama lain, selanjutnya disebut Desa adalah kesatuan masyarakat hukum yang memiliki batas wilayah yang berwenang untuk mengatur dan mengurus urusan pemerintahan, kepentingan masyarakat setempat berdasarkan prakarsa masyarakat, hak asal usul, dan/atau hak tradisional yang diakui dan dihormati dalam system Pemerintahan Negara Kesatuan Republik Indonesia (Undang-Undang Nomor 6 Tahun 2014 tentang Desa).
7. Kelurahan adalah suatu wilayah yang dipimpin oleh seorang Lurah sebagai perangkat daerah kabupaten dan atau daerah kota di bawah kecamatan (Undang-Undang No. 32 Tahun 2004 tentang Pemerintahan Daerah).
8. Pegawai negeri sipil (PNS) adalah setiap warga negara Republik Indonesia yang telah memenuhi syarat yang ditentukan, diangkat oleh pejabat yang berwenang dan disertai tugas dalam jabatan negeri, atau disertai tugas negara lainnya, dan digaji berdasarkan peraturan perundang undangan yang berlaku.

*The Audit Board of the Republic of Indonesia, Supreme Court, Local Councils, Constitutional Court, and Judicial Commission.*

6. *Village is village and custom village or that is called by other terms, hereinafter referred to as the village is the unity of the legal community who have territorial boundaries that are authorized to regulate and manage government affairs, the interest of local communities based on community initiatives, the origin and local customs that are acknowledged and respected within the unitary System of Government Republic of Indonesia (Law No. 6 Year 2014 about Village).*
7. *Sub-district is an area that is led by a sub-district head (Lurah) as an apparatus of regency and or city under the district (Law No. 32 Year 2004 about Local Governmental).*
8. *Civil servants (PNS) is every citizen of the Republic of Indonesia which have been determined eligible, be appointed by the competent authority and assigned the task in a country office, or charge of any other country, and are paid based on legislation and regulations. PNS consists of the central and regional civil servants.*



**ULASAN**

Secara administratif berdasarkan kondisi tahun 2020, Kabupaten Gianyar terbagi menjadi 7 kecamatan yaitu Kecamatan Sukawati (12 desa/kelurahan, 111 banjar dinas/ lingkungan), Kecamatan Blahbatuh (9 desa/kelurahan, 67 banjar dinas/ lingkungan), Kecamatan Gianyar (17 desa/kelurahan, 67 banjar dinas/ lingkungan), Kecamatan Tampaksiring (8 desa/kelurahan, 70 banjar dinas/ lingkungan), Kecamatan Ubud (8 desa/kelurahan, 67 banjar dinas/ lingkungan), Kecamatan Tegallalang (7 desa/kelurahan, 65 banjar dinas/ lingkungan), dan Kecamatan Payangan (9 desa/kelurahan, 59 banjar dinas/ lingkungan).

Berdasarkan hasil Pemilihan Umum (Pemilu) tahun 2019 lalu, jumlah anggota DPRD Kabupaten Gianyar adalah sebanyak 40 orang. Tiga partai urutan terbanyak adalah sebagai berikut: PDI Perjuangan sebanyak 26 orang, Partai Golkar 5 orang, dan partai Demokrat sebanyak 5 orang.

Pada tahun 2021 jumlah pegawai negeri sipil pada unit dinas di Kabupaten Gianyar adalah sebanyak 5.664 orang, dengan rincian sebagai berikut: fungsional tertentu 3.764, fungsional umum 1.500, struktural 400

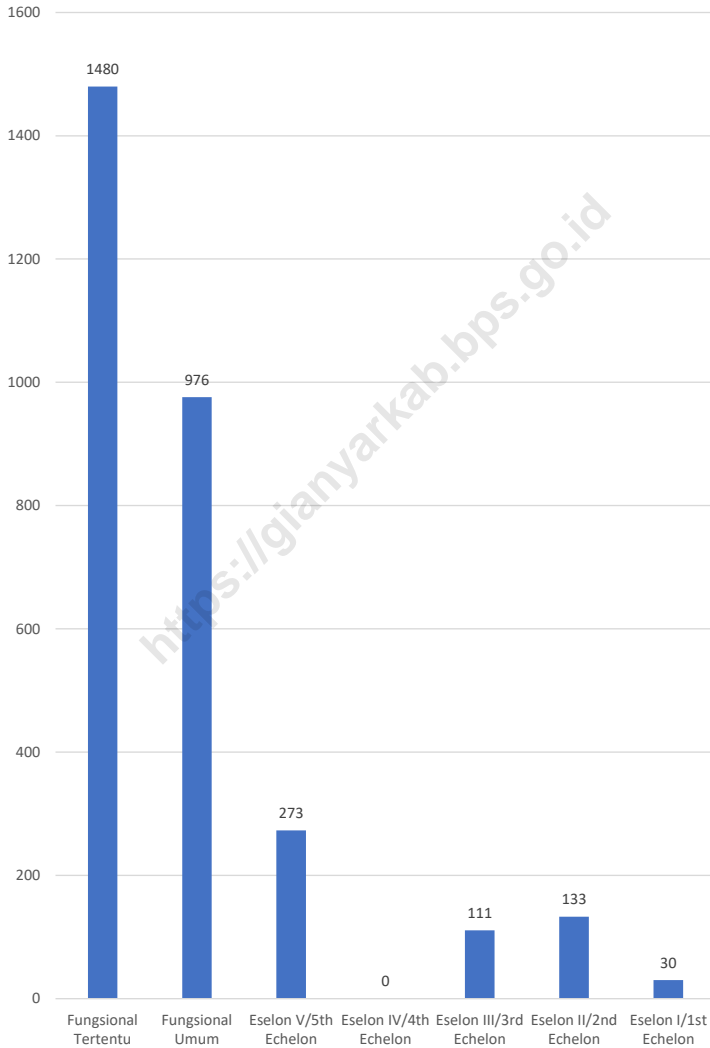
**DESCRIPTION**

*Administratively based on the conditions in 2020, Gianyar Regency is divided into 7 subdistricts, namely Sukawati Subdistrict (12 villages / kelurahan, 111 banjar dinas / environment), Blahbatuh Subdistrict (9 villages / kelurahan, 67 banjar dinas / neighborhood), Gianyar Subdistrict (17 villages / kelurahan) kelurahan, 67 banjar dinas / environment, Tampaksiring Subdistrict (8 villages / kelurahan, 70 banjar dinas / neighborhood), Ubud Subdistrict (8 villages / kelurahan, 67 banjar dinas / neighborhood), Tegallalang District (7 kelurahan / kelurahan, 65 banjar dinas / environment), and Payangan District (9 villages / kelurahan, 59 banjar dinas / environment).*

*Based on the results of the General Election (Election) in 2019, the number of members of the Regional Parliament of Gianyar Regency was 40 people. The three highest ranking parties are as follows: PDI Perjuangan with 26 people, Golkar Party with 5 people, and Democratic Party with 5 people.*

*In 2020 the number of civil servants in service units in the Regency of Gianyar was 5,664 people, with the following details: functional number 3,764, general functional 1,500, structural 400.*

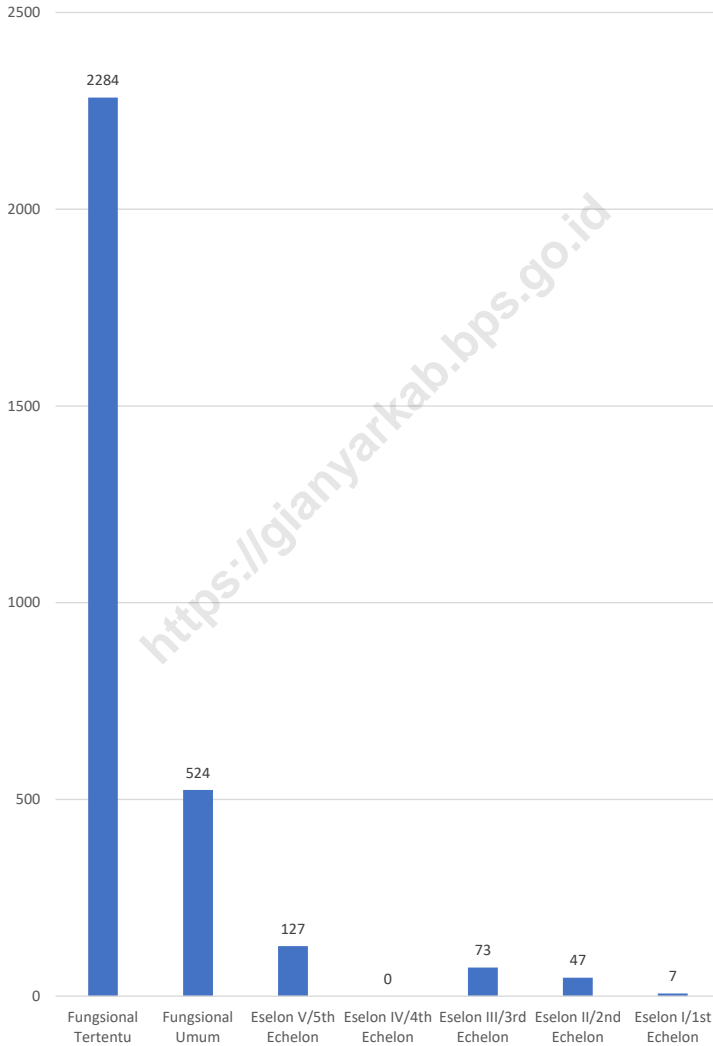
**Gambar 2.1** Jumlah PNS Laki-Laki Menurut Jenis jabatan, 2021  
**Figures 2.1** Number of Male Civil Servant by Occupation, 2021



Sumber/Source : ...

**Gambar** 2.2  
**Figures**

**Jumlah PNS Perempuan Menurut Jenis jabatan,2021**  
**Number of Female Civil Servant by Occupation,2021**



Sumber/Source : ....

## 2.1 WILAYAH ADMINISTRATIF ADMINISTRATIVE AREA

**Tabel** 2.1.1 Jumlah Desa<sup>1</sup>/Kelurahan Menurut Kecamatan di Kabupaten Gianyar, 2017–2021  
**Table** 2.1.1 Number of Villages<sup>1</sup>/Kelurahan by Subdistrict in Gianyar Regency, 2017–2021

Kecamatan Subdistrict	2017	2018	2019	2020	2021
(1)	(2)	(3)	(4)	(5)	(6)
Sukawati	12	12	12	12	12
Blahbatuh	9	9	9	9	9
Gianyar	17	17	17	17	17
Tampaksiring	8	8	8	8	8
Ubud	8	8	8	8	8
Tegallalang	7	7	7	7	7
Payangan	9	9	9	9	9
<b>Gianyar</b>	<b>70</b>	<b>70</b>	<b>70</b>	<b>70</b>	<b>70</b>

Catatan/Note: <sup>1</sup>Termasuk Unit Permukiman Transmigrasi (UPT)/Include Transmigration Settlement Unit  
Sumber/Source: Peraturan Kepala Badan Pusat Statistik Nomor 1 Tahun 2020 Tanggal 5 Februari 2020 tentang Perubahan Atas Peraturan Kepala Badan Pusat Statistik Nomor 3 Tahun 2019 tentang Kode dan Nama Wilayah Kerja Statistik Tahun 2019/Chief Statistician Regulation Number 1/2020, February 5 2020, as a revision of Chief Statistician Regulation Number 3 of 2019 on Code and Name of Regional Level of Data Collection.

## 2.2 DEWAN PERWAKILAN RAKYAT DAERAH REGIONAL HOUSE OF REPRESENTATIVE

**Tabel 2.2.1** Jumlah Anggota Dewan Perwakilan Rakyat Daerah Menurut Partai Politik dan Jenis Kelamin di Kabupaten Gianyar, 2021  
*Number of Regional House of Representatives's Members by Political Parties and Sex in Gianyar Regency 2021*

Partai Politik <i>Political Parties</i>	Laki-laki <i>Male</i>	Perempuan <i>Female</i>	Jumlah <i>Total</i>
(1)	(2)	(3)	(4)
1. Nasdem	-	-	-
2. PKB	-	-	-
3. PKS	-	-	-
4. PDIP	22	4	26
5. Golkar	5	-	5
6. Gerindra	-	-	-
7. Demokrat	5	-	5
8. PAN	-	-	-
9. PPP	-	-	-
10. Hanura	-	-	-
11. PBB	-	-	-
12. PKPI	-	-	-
13. Indonesia Raya	4	-	4
<b>Gianyar</b>	<b>36</b>	<b>4</b>	<b>40</b>

Catatan/Note: ...

Sumber/Source: DPRD Kabupaten Gianyar/ Legislatives of Gianyar Regency

## 2.3 SUMBER DAYA MANUSIA HUMAN RESOURCES

**Tabel 2.3.1** Jumlah Pegawai Negeri Sipil Menurut Jabatan dan Jenis Kelamin di Kabupaten Gianyar, Desember 2020 dan Desember 2021  
*Number of Civil Servants by Occupation and Sex in Gianyar Regency, December 2020 dan December 2021*

Jabatan <i>Occupation</i>	2020		Jumlah <i>Total</i>
	Laki-laki <i>Male</i>	Perempuan <i>Female</i>	
(1)	(2)	(3)	(4)
<b>Fungsional Tertentu</b> <i>Specific Functional</i>	1 427	2 222	3 649
<b>Fungsional Umum/Staf</b> <i>General Functional</i>	1 065	574	1 639
<b>Struktural/Structural</b>	488	301	789
Eselon VI/5 <sup>th</sup> Echelon	0	0	0
Eselon IV/4 <sup>th</sup> Echelon	334	245	579
Eselon III/3 <sup>rd</sup> Echelon	127	52	179
Eselon II/2 <sup>nd</sup> Echelon	27	4	31
Eselon I/1 <sup>st</sup> Echelon	0	0	0
<b>Jumlah/Total</b>	<b>2 980</b>	<b>3 097</b>	<b>6 077</b>

Lanjutan Tabel/*Continued Table 2.3.1*

Jabatan <i>Occupation</i>	2021		
	Laki-laki <i>Male</i>	Perempuan <i>Female</i>	Jumlah <i>Total</i>
(1)	(5)	(6)	(7)
<b>Fungsional Tertentu</b> <i>Specific Functional</i>	1 480	2 284	3 764
<b>Fungsional Umum/Staf</b> <i>General Functional</i>	976	524	1 500
<b>Struktural/Structural</b>	273	127	400
Eselon V/ <i>5<sup>th</sup> Echelon</i>	0	0	0
Eselon IV/ <i>4<sup>th</sup> Echelon</i>	111	73	184
Eselon III/ <i>3<sup>rd</sup> Echelon</i>	133	47	180
Eselon II/ <i>2<sup>nd</sup> Echelon</i>	30	7	37
Eselon I/ <i>1<sup>st</sup> Echelon</i>	0	0	0
<b>Jumlah/Total</b>	<b>2 729</b>	<b>2 935</b>	<b>5 664</b>

Catatan/*Note*: ...Sumber/*Source*: Badan Kepegawaian Negara (BKN)/*National Civil Service Agency*

**Tabel**  
**Table** 2.3.2

**Jumlah Pegawai Negeri Sipil Menurut Tingkat Pendidikan dan Jenis Kelamin di Kabupaten Gianyar, Desember 2020 dan Desember 2021**  
**Number of Civil Servants by Educational Level and Sex in Gianyar Regency, Desember 2020 dan Desember 2021**

Tingkat Pendidikan <i>Educational Level</i>	2020		
	Laki-laki <i>Male</i>	Perempuan <i>Female</i>	Jumlah <i>Total</i>
(1)	(2)	(3)	(4)
Sampai dengan SD <i>Up to Primary School</i>	63	18	81
SMP/Sederajat <i>General Vocational Junior High School</i>	60	11	71
SMA/Sederajat <i>General/Vocational Senior High School</i>	714	370	1 084
Diploma I, II/Akta I, II <i>Diploma I, II/Akta I, II</i>	109	122	231
Diploma III/Akta III/Sarjana Muda <i>Diploma III/Akta III/Bachelor</i>	111	495	606
Tingkat Sarjana/Doktor/Ph.D <i>University Graduates</i>	1 923	2 081	4 004
<b>Jumlah/Total</b>	<b>2 980</b>	<b>3 097</b>	<b>6 077</b>



Lanjutan Tabel/*Continued Table 2.3.2*

Tingkat Pendidikan <i>Educational Level</i>	2021		
	Laki-laki <i>Male</i>	Perempuan <i>Female</i>	Jumlah <i>Total</i>
(1)	(2)	(3)	(4)
Sampai dengan SD <i>Up to Primary School</i>	57	16	73
SMP/Sederajat <i>General/Vocational Junior High School</i>	53	9	62
SMA/Sederajat <i>General/Vocational Senior High School</i>	611	281	892
Diploma I, II/Akta I, II <i>Diploma I, II/Akta I, II</i>	79	90	169
Diploma III/Akta III/Sarjana Muda <i>Diploma III/Akta III/Bachelor</i>	129	536	665
Tingkat Sarjana/Doktor/Ph.D <i>University Graduates</i>	1 800	2 003	3 803
<b>Jumlah/Total</b>	<b>2 729</b>	<b>2 935</b>	<b>5 664</b>

Catatan/Note: ...

Sumber/Source: Badan Kepegawaian Negara (BKN)/National Civil Service Agency

**Tabel**  
**Table** 2.3.3

**Jumlah Pegawai Negeri Sipil Menurut Tingkat  
Kepangkatan dan Jenis Kelamin di Kabupaten Gianyar,  
Desember 2020 dan Desember 2021**  
*Number of Civil Servants by Hierarchy and Sex in Gianyar  
Regency, Desember 2020 dan Desember 2021*

Pangkat/Golongan/Ruang Hierarchy	2020		
	Laki-laki Male	Perempuan Female	Jumlah Total
(1)	(2)	(3)	(4)
1. I/A (Juru Muda)	0	0	0
2. I/B (Juru Muda Tingkat I)	9	3	12
3. I/C (Juru)	15	9	24
4. I/D (Juru Tingkat I)	30	8	38
<b>Golongan I/Range I</b>	54	20	74
5. II/A (Pengatur Muda)	54	6	60
6. II/B (Pengatur Muda Tingkat I)	104	53	157
7. II/C (Pengatur)	162	69	231
8. II/D (Pengatur Tingkat I)	286	135	421
<b>Golongan II/Range II</b>	606	263	869
9. III/A (Penata Muda)	220	356	576
10. III/B (Penata Muda Tingkat I)	296	437	733
11. III/C (Penata)	313	413	726
12. III/D (Penata Tingkat I)	480	578	1 058
<b>Golongan III/Range III</b>	1 309	1 784	3 093
13. IV/A (Pembina)	468	414	882
14. IV/B (Pembina Tingkat I)	437	533	970
15. IV/C (Pembina Utama Muda)	100	81	181
16. IV/D (Pembina Utama Madya)	6	2	8
17. IV/E (Pembina Utama)	0	0	0
<b>Golongan IV/Range IV</b>	1 011	1 030	2 041
<b>Jumlah/Total</b>	<b>2 980</b>	<b>3 097</b>	<b>6 077</b>

Lanjutan Tabel/*Continued Table 2.3.3*

Pangkat/Golongan/Ruang <i>Hierarchy</i>	2021		
	Laki-laki <i>Male</i>	Perempuan <i>Female</i>	Jumlah <i>Total</i>
(1)	(5)	(6)	(7)
1. I/A (Juru Muda)	0	0	0
2. I/B (Juru Muda Tingkat I)	2	0	2
3. I/C (Juru)	14	10	24
4. I/D (Juru Tingkat I)	28	5	33
<b>Golongan I/Range I</b>	44	15	59
5. II/A (Pengatur Muda)	49	7	56
6. II/B (Pengatur Muda Tingkat I)	68	38	106
7. II/C (Pengatur)	113	60	173
8. II/D (Pengatur Tingkat I)	332	147	479
<b>Golongan II/Range II</b>	562	252	814
9. III/A (Penata Muda)	215	329	544
10. III/B (Penata Muda Tingkat I)	228	319	547
11. III/C (Penata)	279	379	658
12. III/D (Penata Tingkat I)	442	647	1 089
<b>Golongan III/Range III</b>	1 164	1 674	2 838
13. IV/A (Pembina)	456	407	863
14. IV/B (Pembina Tingkat I)	377	473	850
15. IV/C (Pembina Utama Muda)	117	110	227
16. IV/D (Pembina Utama Madya)	9	4	13
17. IV/E (Pembina Utama)	0	0	0
<b>Golongan IV/Range IV</b>	959	994	1 953
<b>Jumlah/Total</b>	<b>2 729</b>	<b>2 935</b>	<b>5 664</b>

Catatan/Note: ...

Sumber/Source: Badan Kepegawaian Negara (BKN)/National Civil Service Agency

## 2.4 KEUANGAN PEMERINTAH GOVERNMENT FINANCE

**Tabel 2.4.1** Realisasi Pendapatan Pemerintah Kabupaten Gianyar Menurut Jenis Pendapatan (ribu rupiah), 2018–2021  
*Actual Gianyar Regency Government Revenues by Kind of Revenues (thousand rupiahs), 2018–2021*

Jenis Pendapatan/Kind of Revenues	2018	2019
(1)	(2)	(3)
<b>1. Pendapatan Asli Daerah (PAD)/Regional Revenue</b>	770.204.849,84	997.478.368,03
1.1 Pajak Daerah/Regional Tax	578.938.948,46	742.538.741,16
1.2 Retribusi Daerah/Regional Retribution	49.427.670,22	98.622.583,51
1.3 Hasil Perusahaan Milik Daerah dan Pengelolaan Kekayaan Daerah yang Dipisahkan/Regional-Owned Company Revenue and Separated Management of Regional Wealth	7.875.922,25	10.574.498,54
1.4 Lain-lain PAD yang Sah/Other Regional Revenue	133.962.308,91	145.742.544,82
<b>2. Dana Perimbangan/Balance Funds</b>	928.953.907,56	940.139.489,33
2.1 Bagi Hasil Pajak/Tax Sharing Revenue	25.216.664,44	18.626.088,69
2.2 Bagi Hasil Bukan Pajak/Sumber Daya Alam/Non-Tax Sharing Revenue/Natural Resources	2.237.788,59	2.208.984,46
2.3 Dana Alokasi Umum/General Allocation Fund	693.573.732,00	716.521.199,00
2.4 Dana Alokasi Khusus/Special Allocation Fund	207.925.722,53	202.783.217,17
<b>3. Lain-lain Pendapatan yang Sah/Other Revenue</b>	303.488.117,20	369.999.853,70
3.1 Pendapatan Hibah/Grant	56.216.160,00	61.397.292,00
3.2 Dana Darurat/Emergency Fund	...	...
3.3 Dana Bagi Hasil Pajak dari Provinsi dan Pemerintah Daerah Lainnya/Tax Sharing Revenue from Provincial and Other Regional Governments	132.021.258,41	142.350.997,77
3.4 Dana Penyesuaian dan Otonomi Daerah/Regional Adjustment and Autonomy Fund	102.471.543,00	108.384.423,00
3.5 Bantuan Keuangan dari Provinsi atau Pemerintah Daerah Lainnya/Financial Assistance from Provincial or Other Regional Governments	12.779.155,78	57.867.140,94
3.6 Lainnya/Others	...	...
<b>Jumlah/Total</b>	<b>2.002.646.874,60</b>	<b>2.307.617.711,07</b>

Lanjutan Tabel/*Continued Table 2.4.1*

Jenis Pendapatan/ <i>Kind of Revenues</i>	2020	2021
(1)	(4)	(5)
<b>1. Pendapatan Asli Daerah (PAD)/<i>Regional Revenue</i></b>	545.869.873,00	<b>415.492.035.929,18</b>
1.1 Pajak Daerah/ <i>Regional Tax</i>	323.627.898,91	241.686.859.643,00
1.2 Retribusi Daerah/ <i>Regional Retribution</i>	34.693.045,86	16.054.255.708,00
1.3 Hasil Perusahaan Milik Daerah dan Pengelolaan Kekayaan Daerah yang Dipisahkan/ <i>Regional-Owned Company Revenue and Separated Management of Regional Wealth</i>	13.198.716,22	9.526.578.790,27
1.4 Lain-lain PAD yang Sah/ <i>Other Regional Revenue</i>	174.350.212,01	148.224.341.787,91
<b>2. Dana Perimbangan/<i>Balance Funds</i></b>	864.329.764,71	<b>865.780.494.906,00</b>
2.1 Bagi Hasil Pajak/ <i>Tax Sharing Revenue</i>	30.990.317,74	33.796.848.665,00
2.2 Bagi Hasil Bukan Pajak/Sumber Daya Alam/ <i>Non-Tax Sharing Revenue/Natural Resources</i>	1.412.245,93	0
2.3 Dana Alokasi Umum/ <i>General Allocation Fund</i>	648.742.641,00	637.644.039.000,00
2.4 Dana Alokasi Khusus/ <i>Special Allocation Fund</i>	183.184.560,04	194.339.607.241,00
<b>3. Lain-lain Pendapatan yang Sah/<i>Other Revenue</i></b>	414.124.972,12	<b>203.851.385.368,87</b>
3.1 Pendapatan Hibah/ <i>Grant</i>	137.758.353,00	0
3.2 Dana Darurat/ <i>Emergency Fund</i>	...	0
3.3 Dana Bagi Hasil Pajak dari Provinsi dan Pemerintah Daerah Lainnya/ <i>Tax Sharing Revenue from Provincial and Other Regional Governments</i>	115.523.730,82	86.185.037.218,87
3.4 Dana Penyesuaian dan Otonomi Daerah/ <i>Regional Adjustment and Autonomy Fund</i>	95.192.515,00	0
3.5 Bantuan Keuangan dari Provinsi atau Pemerintah Daerah Lainnya/ <i>Financial Assistance from Provincial or Other Regional Governments</i>	4.017.356,30	12.317.221.150,00
3.6 Lainnya(DID & Dana Desa)/ <i>Others</i>	65.650.373,30	105.349.127.000,00
<b>Jumlah/<i>Total</i></b>	<b>1.824.324.609,84</b>	<b>1.485.123.916.204,05</b>

Catatan/Note: ...

Sumber/Source: Bagian Keuangan Kantor Bupati Kabupaten Gianyar/ Finance Section of Gianyar Regency Regent Office

**Tabel**  
**Table 2.4.2****Realisasi Belanja Pemerintah Kabupaten Gianyar Menurut Jenis Belanja (ribu rupiah), 2018–2021**  
**Actual Gianyar Regency Government Expenditures by Kind of Expenditures (thousand rupiahs), 2018–2021**

Jenis Pendapatan Kind of Revenues	2018	2019
(1)	(2)	(3)
<b>1. Belanja Tidak Langsung/Indirect Expenditures</b>	1.249.937.000,14	1.249.937.000,14
1.1 Belanja Pegawai/Personnel Expenditures	832.708.140,93	832.708.140,93
1.2 Belanja Bunga/Interest Expenditures	9.197.192,92	9.197.192,92
1.3 Belanja Subsidi/Subsidies Expenditures	...	...
1.4 Belanja Hibah/Grant Expenditures	137.733.301,36	137.733.301,36
1.5 Belanja Bantuan Sosial/Social Aid Expenditures	9.433.036,78	9.433.036,78
1.6 Belanja Bagi Hasil/Sharing Fund Expenditure	82.251.526,00	82.251.526,00
1.7 Belanja Bantuan Keuangan/Financial Aids Expenditures	178.613.802,16	178.613.802,16
1.8 Belanja Tidak Terduga/Unpredicted Expenditures	0,00	0,00
<b>2. Belanja Langsung/Direct Expenditures</b>	796.915.684,92	796.915.684,92
2.1 Belanja Pegawai/Personnel Expenditures	38.693.988,36	38.693.988,36
2.2 Belanja Barang dan Jasa/Goods and Services Expenditures	461.195.235,16	461.195.235,16
2.3 Belanja Modal/Capital Expenditure	297.026.461,40	297.026.461,40
<b>Jumlah/Total</b>	<b>2.046.852.685,06</b>	<b>2.046.852.685,06</b>

Lanjutan Tabel/*Continued Table 2.4.2*

Jenis Pendapatan <i>Kind of Revenues</i>	2020	2021
(1)	(4)	(5)
<b>1. Belanja Tidak Langsung/<i>Indirect Expenditures</i></b>	1.181.212.215,95	905.541.961.984,07
1.1 Belanja Pegawai/ <i>Personnel Expenditures</i>	731.602.898,92	671.547.890.239,00
1.2 Belanja Bunga/ <i>Interest Expenditures</i>	7.088.509,32	12.008.499.032,46
1.3 Belanja Subsidi/ <i>Subsidies Expenditures</i>	...	0
1.4 Belanja Hibah/ <i>Grant Expenditures</i>	139.400.275,16	50.164.881.094,61
1.5 Belanja Bantuan Sosial/ <i>Social Aid Expenditures</i>	37.473.855,00	5.881.259.747,00
1.6 Belanja Bagi Hasil/ <i>Sharing Fund Expenditure</i>	36.657.831,86	11.285.517.532,00
1.7 Belanja Bantuan Keuangan/ <i>Financial Aids Expenditures</i>	172.161.017,41	143.910.764.300,00
1.8 Belanja Tidak Terduga/ <i>Unpredicted Expenditures</i>	56.827.828,27	10.743.150.039,00
<b>2. Belanja Langsung/<i>Direct Expenditures</i></b>	849.856.004,57	910.221.941.937,11
2.1 Belanja Pegawai/ <i>Personnel Expenditures</i>	36.011.172,65	0
2.2 Belanja Barang dan Jasa/ <i>Goods and Services Expenditures</i>	407.477.497,36	442.052.169.278,73
2.3 Belanja Modal/ <i>Capital Expenditure</i>	406.367.334,56	468.169.772.658,38
<b>Jumlah/<i>Total</i></b>	<b>2.031.068.220,52</b>	<b>1.815.763.903.921,18</b>

Catatan/*Note*: ...Sumber/*Source*: Bagian Keuangan Kantor Bupati Kabupaten Gianyar/ Finance Section of Gianyar Regency Regent Office





# 03

## PENDUDUK DAN KETENAGAKERJAAN POPULATION AND EMPLOYMENT



Kepadatan Penduduk

**1.412** jiwa per km persegi

Laju Pertumbuhan

**1,07**ribu jiwa



Jumlah Penduduk

**519,5** ribu jiwa



**PENJELASAN TEKNIS**

**TECHNICAL NOTES**

- |   |   |
|---|---|
| <ol style="list-style-type: none"> <li>1. Sumber utama data kependudukan adalah sensus penduduk yang dilaksanakan setiap sepuluh tahun sekali. Sensus penduduk telah dilaksanakan sebanyak enam kali sejak Indonesia merdeka, yaitu tahun 1961, 1971, 1980, 1990, 2000, dan 2010. Di dalam sensus penduduk, pencacahan dilakukan terhadap seluruh penduduk yang berdomisili di wilayah teritorial Indonesia termasuk warga negara asing kecuali anggota korps diplomatik negara sahabat beserta keluarganya.</li> <li>2. Penduduk Indonesia adalah semua orang yang berdomisili di wilayah teritorial Indonesia selama 6 bulan atau lebih dan atau mereka yang berdomisili kurang dari 6 bulan tetapi bertujuan menetap.</li> <li>3. Laju pertumbuhan penduduk adalah angka yang menunjukkan persentase pertambahan penduduk dalam jangka waktu tertentu.</li> <li>4. Kepadatan penduduk adalah rasio banyaknya penduduk per kilometer persegi.</li> <li>5. Rasio jenis kelamin adalah perbandingan antara penduduk laki-laki dan penduduk</li> </ol> | <ol style="list-style-type: none"> <li>1. <i>The main source of demographic data is population census, which is conducted every ten years. Population Census has been conducted six times since Indonesia's independence: 1961, 1971, 1980, 1990, 2000, and 2010. The population census enumerates all residents who domicile in the entire territory of Indonesia including foreign citizens except the diplomatic corps members and their families.</i></li> <li>2. <i>The population of Indonesia are all residents of the entire territory of Indonesia who have stayed for six months or longer, and those who intended to stay more than six months even though their length of stay is less than six months.</i></li> <li>3. <i>The growth rate of population is the number that show percentage of population growth within a specified period.</i></li> <li>4. <i>Population density is ratio of population per square kilometre</i></li> <li>5. <i>Sex ratio is the ratio of males population to females population in a given area and time, usually expressed as the number of males for every 100 females.</i></li> <li>6. <i>Population distribution is the pattern of population distribution</i></li> </ol> |
|---|---|

- perempuan pada suatu wilayah dan waktu tertentu. Biasanya dinyatakan dengan banyaknya penduduk laki-laki untuk 100 penduduk perempuan.
6. Distribusi penduduk adalah pola persebaran penduduk di suatu wilayah, baik berdasarkan batas-batas geografis maupun berdasarkan batas-batas administrasi pemerintahan.
  7. Komposisi penduduk adalah pola persebaran penduduk menurut karakteristiknya, contoh: penduduk menurut kelompok umur, penduduk menurut jenis kelamin
  8. Rumah tangga adalah seseorang atau sekelompok orang yang mendiami sebagian atau seluruh bangunan fisik/sensus dan biasanya tinggal bersama serta pengelolaan makan dari satu dapur. Yang dimaksud makan dari satu dapur adalah jika pengurusan kebutuhan sehari-harinya dikelola bersama-sama menjadi satu.
  9. Anggota rumah tangga adalah semua orang yang biasanya bertempat tinggal di suatu rumah tangga, baik yang berada di rumah pada waktu pencacahan maupun yang sementara tidak ada.
- in an area, either by geographic boundaries or by government administrative boundaries.*
7. *Population composition is the pattern of population distribution by its characteristics, example: population by age group, population by sex.*
  8. *Household is an individual or group of people living in a physical/census building unit or part of it and usually commit on a common provision for food and other essentials of living. Common provision for food means one organising daily needs for all of household members.*
  9. *Household member are those who usually lives in a household regardless of their location at the time of enumeration.*
  10. *Average household size is the average number of household members per household.*

**ULASAN**

Jumlah penduduk Kabupaten Gianyar pada tahun 2021 berdasarkan hasil proyeksi penduduk adalah sebesar 519,485 ribu orang, dimana laju pertumbuhan penduduk dari tahun 2020-2021 sebesar 1,07%.

Sex ratio pada tahun 2021 adalah 100,59. Artinya setiap 100 penduduk perempuan terdapat 101 sampai 102 orang laki-laki. Kalau kita cermati sex ratio per kecamatan, maka sex ratio tertinggi terdapat di Kecamatan Gianyar dan Tampaksiring.

Kepadatan penduduk Gianyar adalah 1.412 jiwa/km<sup>2</sup> pada tahun 2021. Kepadatan tertinggi ada di Kecamatan Sukawati (2.196 jiwa/km<sup>2</sup>), sedangkan kepadatan penduduk terendah di Kecamatan Payangan (600 jiwa/km<sup>2</sup>).

Penduduk usia kerja pada tahun 2021 berjumlah 415.831, dimana sebanyak 290.574 termasuk angkatan kerja dan sisanya sebesar 125.257 bukan angkatan kerja.

**DESCRIPTION**

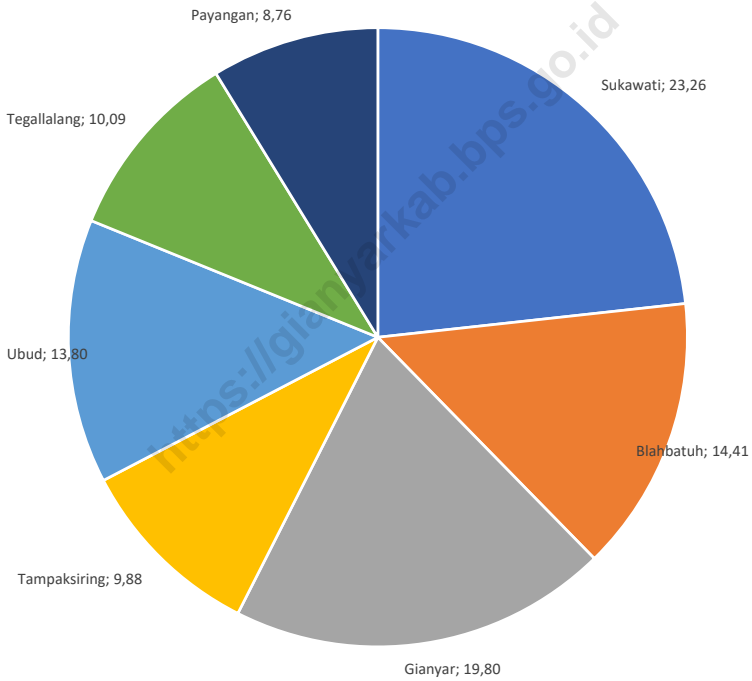
*The population of Gianyar Regency in 2021 based on the results of population projections is 516,485 thousand people, where the population growth rate from 2019-2020 is 1,07%.*

*The sex ratio in 2021 is 100.59. This means that for every 100 female population there are 101 to 102 men. If we look at the sex ratio per district, the highest sex ratio is in Gianyar and Ubud Districts.*

*The population density of Gianyar was 1.412 people / km<sup>2</sup> in 2021. The highest density was in Sukawati District (2.196 inhabitants / km<sup>2</sup>), while the lowest population density was in Payangan District (600 inhabitants / km<sup>2</sup>).*

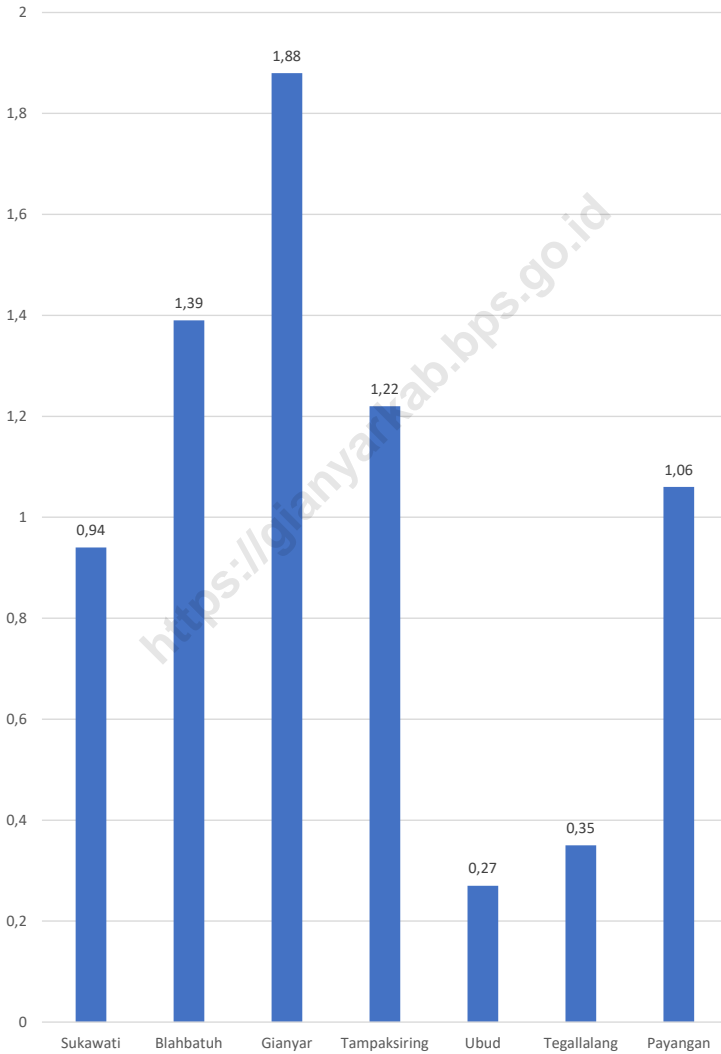
*The working-age population in 2021 totaled 415.831, of which 290.574 included the workforce and the remainder was 125.257 non-workforce.*

**Gambar 3.1** **Persentase Jumlah Peruduk menurut Kecamatan, 2021**  
**Figures** **Population Percentage by Subdistrict, 2021**



Sumber/Source: BPS, Sensus Penduduk (SP) 2010 dan Proyeksi Penduduk Indonesia 2015–2045/BPS-Statistics Indonesia, 2010 Population Census and Indonesia Population Projection 2015–2045

**Gambar 3.2** Laju Pertumbuhan Penduduk per Kecamatan, 2021  
**Figures** Population Growth Rate of Subdistrict, 2021



Sumber/Source: BPS, Sensus Penduduk (SP) 2010 dan Proyeksi Penduduk Indonesia 2015–2045/BPS-Statistics Indonesia, 2010 Population Census and Indonesia Population Projection 2015–2045

### 3.1 PENDUDUK POPULATION

**Tabel 3.1.1** Penduduk, Laju Pertumbuhan Penduduk per Tahun, Distribusi Persentase Penduduk, Kepadatan Penduduk, Rasio Jenis Kelamin Penduduk Menurut Kecamatan di Kabupaten Gianyar, 2021  
*Population, Annual Population Growth Rate, Percentage Distribution of Population, Population Density, and Population Sex Ratio by Subdistrict in Gianyar Regency, 2021*

Kecamatan Subdistrict	Penduduk (ribu) Population (thousand)		Laju Pertumbuhan Penduduk per Tahun 2020–2021 Annual Population Growth Rate (%) 2020–2021	
	2020 <sup>1</sup>	2021 <sup>2</sup>	2010-2020 <sup>1</sup>	2021 <sup>2</sup>
	(1)	(2)	(3)	(4)
Sukawati	119,97	120,81	...	0,94
Blahbatuh	74,09	74,86	...	1,39
Gianyar	101,44	102,87	...	1,88
Tampaksiring	50,86	51,32	...	1,22
Ubud	71,57	71,71	...	0,27
Tegallalang	52,26	52,39	...	0,35
Payangan	45,14	45,50	...	1,06
<b>Gianyar</b>	<b>515,34</b>	<b>519,48</b>	<b>0,90</b>	<b>1,07</b>



Lanjutan Tabel/*Continued Table* 3.1.1

Kecamatan Subdistrict	Persentase Penduduk Percentage of Total Population		Kepadatan Penduduk per km <sup>2</sup> Population Density per sq.km	
	2020 <sup>1</sup>	2021 <sup>2</sup>	2020 <sup>1</sup>	2021 <sup>2</sup>
(1)	(6)	(7)	(8)	(9)
Sukawati	23,28	23,26	2 181	2 196
Blahbatuh	14,38	14,41	1 867	1 886
Gianyar	19,68	19,80	2 005	2 033
Tampaksiring	9,87	9,88	1 193	1 204
Ubud	13,89	13,80	1 689	1 692
Tegallalang	10,14	10,09	846	848
Payangan	8,76	8,76	595	600
<b>Gianyar</b>	100	100,00	1 401	1 412

Lanjutan Tabel/*Continued Table 3.1.1*

Kecamatan Subdistrict	Rasio Jenis Kelamin Penduduk Population Sex Ratio	
	2020 <sup>1</sup>	2021 <sup>2</sup>
(1)	(10)	(11)
Sukawati	...	100,65
Blahbatuh	...	100,25
Gianyar	...	101,22
Tampaksiring	...	102,00
Ubud	...	100,23
Tegallalang	...	99,50
Payangan	...	99,79
<b>Gianyar</b>	<b>100,61</b>	<b>100,59</b>

Catatan/Note: <sup>1</sup>Data Hasil Sensus Penduduk (SP) 2020 (September)/The Result of 2020 Population Census (September)

<sup>2</sup>Data dari Hasil Proyeksi Penduduk Indonesia 2010–2035 (Pertengahan tahun/Juni)/Data from the result of Indonesia Population Projection 2010–2035 (mid year/June)

Sumber/Source: Dinas Kependudukan dan Pencatatan Sipil Kabupaten Gianyar/Population and Civil Registration Agency Gianyar Regency

**Tabel**  
**Table** 3.1.2

**Jumlah Penduduk Menurut Kelompok Umur dan Jenis Kelamin di Kabupaten Gianyar, 2021**  
*Population by Age Groups and Sex in Gianyar Regency, 2021*

Kelompok Umur <i>Age Groups</i>	Jenis Kelamin/Sex		
	Laki-Laki <i>Male</i>	Perempuan <i>Female</i>	Jumlah <i>Total</i>
(1)	(2)	(3)	(4)
0–4	17 378	16 449	33 827
5–9	16 145	15 632	31 777
10–14	18 601	17 324	35 925
15–19	20 004	19 172	39 176
20–24	20 522	19 257	39 779
25–29	20 160	19 410	39 570
30–34	18 218	18 281	36 499
35–39	18 491	18 832	37 323
40–44	20 524	20 829	41 353
45–49	20 559	20 532	41 091
50–54	18 292	18 082	36 374
55–59	15 166	15 357	30 523
60–64	12 005	12 566	24 571
65–69	9 478	10 060	19 538
70–74	6 629	7 436	14 065
75+	8 330	9 764	18 094
<b>Gianyar</b>	<b>260 502</b>	<b>258 983</b>	<b>519 485</b>

Catatan/Note: ...

Sumber/Source: ...

### 3.2 KETENAGAKERJAAN EMPLOYMENT

**Tabel 3.2.1** Jumlah Penduduk Berumur 15 Tahun ke Atas Menurut Jenis Kegiatan Selama Seminggu yang Lalu dan Jenis Kelamin di Kabupaten Gianyar, 2021  
*Population Aged 15 Years and Over by Type of Activity During The Previous Week and Sex in Gianyar Regency, 2021*

Kegiatan Utama <i>Main Activity</i>	Jenis Kelamin/Sex		
	Laki-Laki <i>Male</i>	Perempuan <i>Female</i>	Laki-Laki+ Perempuan <i>Male+Female</i>
(1)	(2)	(3)	(4)
<b>I. Angkatan Kerja/<i>Economically Active</i></b>	159 153	131 421	290 574
1. Bekerja/ <i>Working</i>	143 818	126 692	270 510
2. Pengangguran Terbuka/ <i>Unemployment</i>	15 335	4 729	20 064
<b>II. Bukan Angkatan Kerja/<i>Not Economically Active</i></b>	49 891	75 366	125 257
1. Sekolah/ <i>Attending School</i>	16 887	15 064	31 951
2. Mengurus Rumah Tangga/ <i>Housekeeping</i>	18 184	52 290	70 474
3. Lainnya/ <i>Others</i>	14 820	8 012	22 832
<b>Jumlah/<i>Total</i></b>	209 044	206 787	415 831

Catatan/Note:

Sumber/Source: BPS, Survei Angkatan Kerja Nasional (Sakernas) Agustus/BPS-Statistics Indonesia, August National Labor Force Survey

**Tabel** 3.2.2  
**Table**

**Penduduk Berumur 15 Tahun ke Atas Menurut Pendidikan Tertinggi yang Ditamatkan dan Jenis Kegiatan Selama Seminggu yang Lalu di Kabupaten Gianyar, 2021**  
*Population 15 Years of Age and Over by Educational Attainment and Type of Activity During the Previous Week in Gianyar Regency, 2021*

Pendidikan Tertinggi yang Ditamatkan <sup>1</sup> <i>Educational Attainment<sup>1</sup></i>	Angkatan Kerja/ <i>Economically Active</i>			Persentase Bekerja terhadap Angkatan Kerja <i>Percentage of Working to Economically Active</i>
	Bekerja <i>Working</i>	Pengangguran <sup>2</sup> <i>Unemployment<sup>2</sup></i>	Jumlah Angkatan Kerja <i>Total of Economically Active</i>	
(1)	(2)	(3)	(4)	(5)
0	69 262	3 763	73 025	94,85
1	40 012	4 071	44 083	90,77
2	112 906	10 805	123 711	91,27
3	48 330	1 425	49 755	97,14
<b>Jumlah/Total</b>	270 510	20 064	290 574	93,10

Lanjutan Tabel/*Continued Table 3.2.2*

Pendidikan Tertinggi yang Ditamatkan <sup>1</sup> <i>Educational Attainment <sup>1</sup></i>	Bukan Angkatan Kerja <i>Not Economically Active</i>	Jumlah <i>Total</i>	Persentase Angkatan Kerja terhadap Penduduk Usia Kerja <i>Percentage of Economically Active to Working Age Population</i>
(1)	(6)	(7)	(8)
0	46 850	119 875	60,92
1	25 843	69 926	63,04
2	40 702	164 413	75,24
3	11 862	61 617	80,75
<b>Jumlah/Total</b>	125 257	415 831	69,88

Catatan/Note: <sup>1</sup> 0. ≤ Sekolah Dasar (SD)/≤ *Primary School*  
 1. Sekolah Menengah Pertama/*Junior High School*  
 2. Sekolah Menengah Atas/*Senior High School*  
 3. Perguruan Tinggi/*Collage*  
<sup>2</sup> 1. Mencari pekerjaan/*Looking for work*  
 2. Mempersiapkan usaha/*Establishing a new business/firm*  
 3. Merasa tidak mungkin mendapat pekerjaan/*Feeling hopeless in looking for work (discouraged job seekers)*  
 4. Sudah punya pekerjaan tetapi belum mulai bekerja/*Having job already but not starting to work yet*  
 Sumber/Source: BPS, Survei Angkatan Kerja Nasional (Sakernas) Agustus/BPS-Statistics Indonesia, August National Labor Force Survey

**Tabel** 3.2.3  
**Table**

**Penduduk Berumur 15 Tahun Ke Atas yang Bekerja Selama Seminggu yang Lalu Menurut Status Pekerjaan Utama dan Jenis Kelamin di Kabupaten Gianyar, 2021**  
*Population 15 Years of Age and Over who Worked During The Previous Week by Main Employment Status and Sex in Gianyar Regency, 2021*

<b>Status Pekerjaan Utama</b> <i>Main Employment Status</i>	<b>Laki-Laki</b> <i>Male</i>	<b>Perempuan</b> <i>Female</i>	<b>Jumlah</b> <i>Total</i>
(1)	(2)	(3)	(4)
Berusaha sendiri <i>Own account worker</i>	18 156	20 956	39 112
Berusaha dibantu buruh tidak tetap/buruh tidak dibayar <i>Employer assisted by temporary worker/unpaid worker</i>	27 002	23 199	50 201
Berusaha dibantu buruh tetap/buruh dibayar <i>Employer assisted by permanent worker/paid worker</i>	6 260	4 259	10 519
Buruh/Karyawan/Pegawai/ <i>Employee</i>	68 574	53 677	122 251
Pekerja bebas <i>Casual worker</i>	9 387	2 141	11 528
Pekerja keluarga/tak dibayar <i>Family worker/unpaid worker</i>	14 439	22 460	36 899
<b>Jumlah/Total</b>	<b>143 818</b>	<b>126 692</b>	<b>270 510</b>

Catatan/Note: ...

Sumber/Source: BPS, Survei Angkatan Kerja Nasional (Sakernas) Agustus/BPS-Statistics Indonesia, August National Labor Force Survey





**SOSIAL DAN KESEJAHTERAAN RAKYAT**  
**SOCIAL AND WELFARE**

Jumlah Sekolah di Kabupaten Gianyar:

TK	: 151
SD	: 290
SMP	: 39
SMA	: 9
SMK	: 27



Jumlah Guru di Kabupaten Gianyar

TK	: 768
SD	: 2.935
SMP	: 1.228
SMA	: 449
SMK	: 940



Jumlah Siswa di Kabupaten Gianyar

TK	: 7.772
SD	: 44.238
SMP	: 23.112
SMA	: 7.811
SMK	: 15.388



**PENJELASAN TEKNIS**

1. Jalur pendidikan di Indonesia terdiri atas 1) pendidikan formal, 2) pendidikan nonformal, dan 3) pendidikan formal yang ketiganya dapat saling melengkapi dan memperkaya (undang-undang No. 20 Tahun 2013 tentang sistem pendidikan nasional)
2. Jenjang pendidikan formal terdiri atas pendidikan dasar, pendidikan menengah, dan pendidikan tinggi. Jenis pendidikan yang diajarkan mencakup pendidikan umum, kejuruan, akademik, profesi, vokasi, keagamaan, dan khusus.
  - Pendidikan dasar berbentuk sekolah dasar (SD) dan Madrasah Ibtidaiyah (MI) atau bentuk lain yang sederajat serta sekolah menengah pertama (SMP) dan Madrasah Tsanawiyah (MTs), atau bentuk lain yang sederajat.
  - Pendidikan menengah berbentuk sekolah menengah atas (SMA), Madrasah Aliyah (MA), Sekolah Menengah Kejuruan (SMK), Madrasah Aliyah Kejuruan (MAK), atau bentuk lain yang sederajat.
3. Tidak / belum pernah sekolah adalah mereka yang tidak pernah atau belum pernah aktif mengikuti

**TECHNICAL NOTES**

1. *The education system in Indonesia consists of 1) a formal education, 2) non-formal education, and 3) informal education that all three can be complementary and enriching (law no. 20 year 2013 about the National Education Sistem).*
2. *The formal education level consists of primary education secondary education, and high education. The kind of education that taught consists of general education, vocational, academic, professional, religious, and spesific education.*
  - *The primary education consists of elementary school and Islamic elementary school or other equivalent forms and junior high school and MTS, or other equivalent forms*
  - *The secondary education consists of the senior high school, MA, vocational school, and vocational Madrasah Aliyah, or other equivalent forms.*
3. *Not/never attending school is someone who has never attended or never been registered in a formal education, such as primary, secondary, and tertiary education. Those who just completed kindergarten are considered as never attended school.*

- pendidikan di suatu jenjang pendidikan formal. Termasuk juga yang tamat / belum tamat taman kanak-kanak tetapi tidak melanjutkan ke sekolah dasar.
4. Masih bersekolah adalah mereka yang terdaftar dan aktif mengikuti pendidikan formal dan nonformal (pake A, B, atau C) baik pendidikan dasar, menengah maupun pendidikan tinggi. Bagi mahasiswa yang cuti dianggap masih bersekolah.
  5. Tidak bersekolah lagi adalah mereka yang pernah terdaftar dan aktif mengikuti pendidikan di suatu jenjang pendidikan formal dan nonformal (paket A, B, atau C), tetapi pada saat pencacahan tidak lagi terdaftar dan tidak aktif mengikuti pendidikan.
  6. Tamat sekolah adalah menyelesaikan pelajaran yang ditandai dengan lulus ujian akhir pada kelas atau tingkat terakhir suatu jenjang pendidikan di sekolah negeri maupun swasta dengan mendapatkan tanda tamat belajar/ijazah. Seseorang yang belum mengikuti pelajaran pada kelas tertinggi tetapi telah mengikuti ujian akhir dan lulus dianggap tamat sekolah.
4. *Attending School is someone who is currently attending primary, secondary, or tertiary education, including package A, Package B, or Package C. College student who postpones his/her study is considered as attending school.*
  5. *Not attending school anymore is someone who had enrolled and participated in formal and nonformal education in the past including package A, package B, or package C, but currently does not attend school.*
  6. *Completed particular level of education is someone who has completed particular level of education in private or public school and accepting graduation certificate. Someone who has never attended the highest grade but passed the final exam is considered as completed particular level of education.*

**ULASAN****DESCRIPTION**

Pendidikan merupakan salah satu faktor yang mempengaruhi kualitas sumber daya manusia, semakin tinggi tingkat pendidikannya diharapkan kualitas sumber daya manusianya semakin baik pula. Pada tahun 2021, di kabupaten Gianyar terdapat 70 desa/kelurahan memiliki fasilitas sekolah SD, 33 desa/kelurahan memiliki fasilitas sekolah SMP, 10 desa/kelurahan memiliki fasilitas sekolah SMA, 21 desa/kelurahan memiliki fasilitas sekolah SMK dan 2 desa/kelurahan memiliki fasilitas Perguruan Tinggi.

Di kabupaten Gianyar, pada tahun 2021 terdapat 7 desa/kelurahan yang memiliki fasilitas kesehatan berupa rumah sakit, 1 desa/kelurahan memiliki fasilitas berupa rumah sakit bersalin, 22 desa/kelurahan memiliki poliklinik, 13 desa/kelurahan memiliki puskesmas, 57 desa/kelurahan memiliki Puskesmas pembantu, dan 38 desa/kelurahan memiliki apotek.

Di bidang keagamaan, pada tahun 2020, di kabupaten Gianyar terdapat 46 454 tempat ibadah umat hindu, 13 Gereja, 6 Masjid dan 1 Vihara.

Pada tahun 2021, 4,85% penduduk di Kabupaten Gianyar berada di bawah garis kemiskinan.

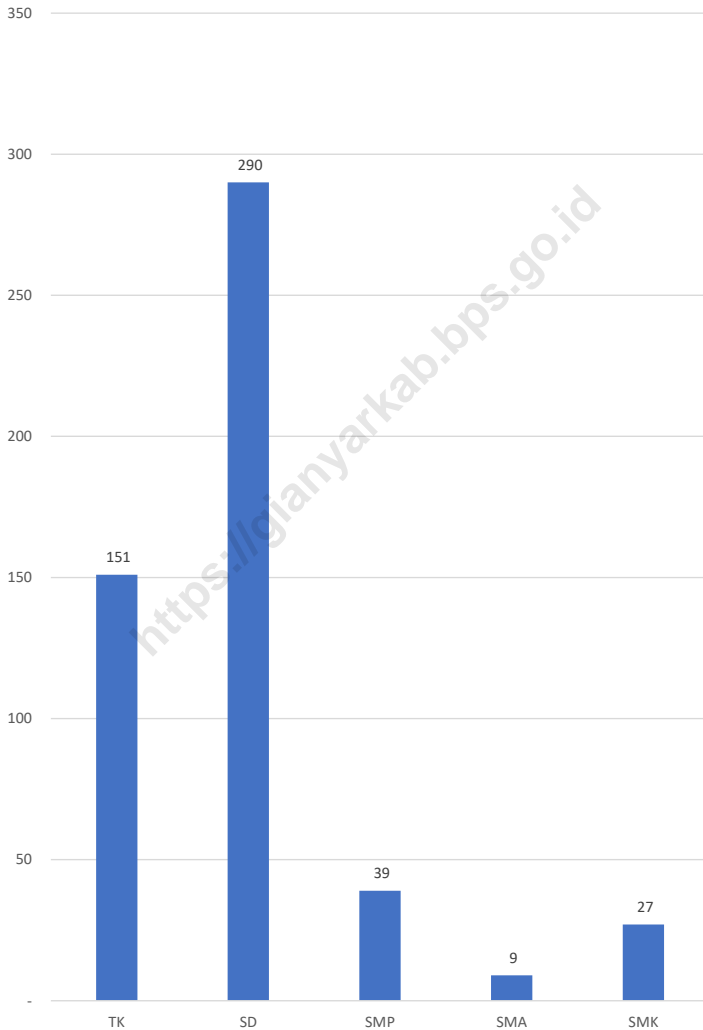
*Education is one factor that influences the quality of human resources, the higher the level of education is expected to improve the quality of human resources. In 2021, in Gianyar district there were 70 villages / kelurahan having elementary school facilities, 33 villages / kelurahan having junior high school facilities, 10 villages / kelurahan having high school facilities, 21 villages / kelurahan having SMK school facilities and 2 village / kelurahan having facilities College.*

*In Gianyar regency, in 2020 there were 7 villages / kelurahan that had health facilities in the form of hospitals, 1 village / kelurahan had facilities in the form of maternity hospitals, 22 villages / kelurahan had polyclinics, 13 villages / kelurahan had puskesmas, 57 villages / kelurahan had health facilities Supporting Puskesmas, and 38 villages have a pharmacy.*

*In the religious field, in 2020, in the Gianyar district there were 46 454 Hindu worship places namely temples, 13 churches, 6 mosques and 1 monastery.*

*In 2021, 4.85% of the population in the Gianyar regency were below the poverty line.*

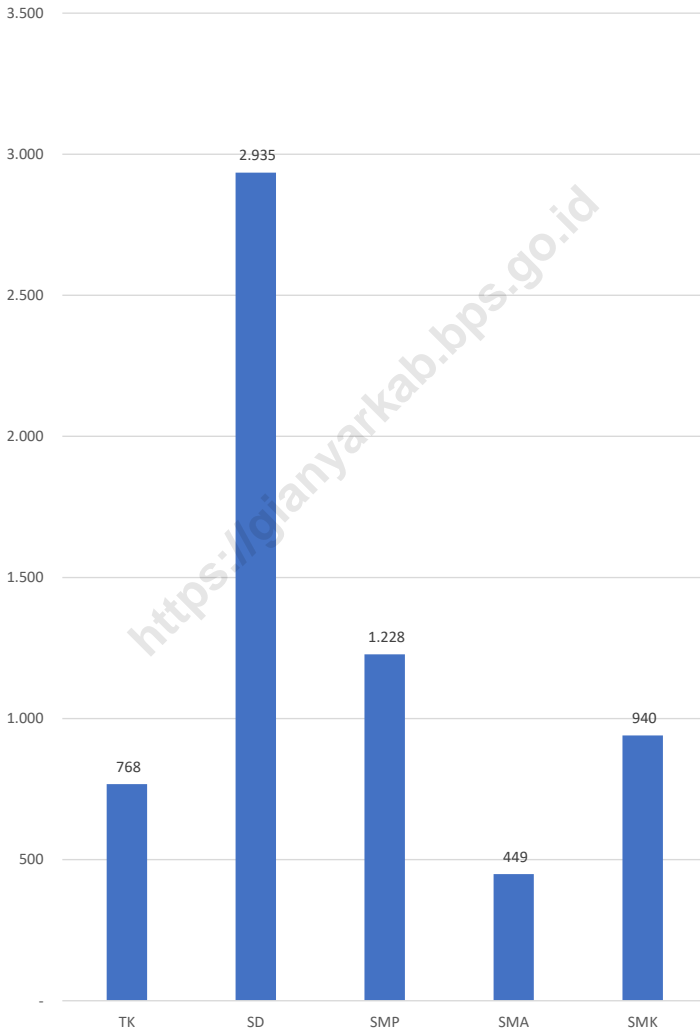
**Gambar 4.1** Jumlah Sekolah di Kabupaten Gianyar, 2021  
**Figures 4.1** Number of Schools in Gianyar Regency, 2021



Sumber/Source : Kementerian Pendidikan dan Kebudayaan, Data Semester Ganjil/Ministry of Educations and Culture, Odd Semester Data

**Gambar** 4.2  
**Figures**

**Jumlah Guru di Kabupaten Gianyar, 2021**  
**Number of Teachers in Gianyar Regency, 2021**



Sumber/Source : Kementerian Pendidikan dan Kebudayaan, Data Semester Ganjil/Ministry of Educations and Culture, Odd Semester Data

#### 4.1 PENDIDIKAN EDUCATION

**Tabel 4.1.1** Jumlah Sekolah, Guru, dan Murid Taman Kanak-Kanak (TK) di Bawah Kementerian Pendidikan dan Kebudayaan Menurut Kecamatan di Kabupaten Gianyar, 2020/2021 dan 2021/2022  
*Number of Schools, Teachers, and Pupils in Kindergarten Under The Ministry of Education and Culture by Subdistrict in Gianyar Regency, 2020/2021 and 2021/2022*

Kecamatan Subdistrict	Sekolah/Schools					
	Negeri/Public		Swasta/Private		Jumlah/Total	
	2020/2021	2021/2022	2020/2021	2021/2022	2020/2021	2021/2022
(1)	(2)	(3)	(4)	(5)	(6)	(7)
Sukawati	3	3	32	33	35	36
Blahbatuh	1	1	16	17	17	18
Gianyar	3	3	28	29	31	32
Tampaksiring	2	2	10	10	12	12
Ubud	1	1	27	25	28	26
Tegallalang	2	2	12	12	14	14
Payangan	1	1	12	12	13	13
<b>Gianyar</b>	<b>13</b>	<b>13</b>	<b>137</b>	<b>138</b>	<b>150</b>	<b>151</b>



Lanjutan Tabel/*Continued Table 4.1.1*

Kecamatan Subdistrict	Guru <sup>1</sup> /Teachers <sup>1</sup>					
	Negeri/Public		Swasta/Private		Jumlah/Total	
	2020/2021	2021/2022	2020/2021	2021/2022	2020/2021	2021/2022
(1)	(8)	(9)	(10)	(11)	(12)	(13)
Sukawati	22	23	165	168	187	191
Blahbatuh	8	8	81	81	89	89
Gianyar	34	32	148	157	182	189
Tampaksiring	22	21	43	42	65	63
Ubud	14	12	127	126	141	138
Tegallalang	12	11	39	39	51	50
Payangan	9	8	39	40	48	48
<b>Gianyar</b>	<b>121</b>	<b>115</b>	<b>642</b>	<b>653</b>	<b>763</b>	<b>768</b>

Lanjutan Tabel/*Continued Table 4.1.1*

Kecamatan Subdistrict	Murid/Pupils					
	Negeri/Public		Swasta/Private		Jumlah/Total	
	2020/2021	2021/2022	2020/2021	2021/2022	2020/2021	2021/2022
(1)	(14)	(15)	(16)	(17)	(18)	(19)
Sukawati	247	256	1 980	1 896	2 227	2 152
Blahbatuh	93	97	964	874	1 057	971
Gianyar	232	281	1 621	1 437	1 853	1 718
Tampaksiring	199	171	391	456	590	627
Ubud	124	139	1 198	1 068	1 322	1 207
Tegallalang	72	81	480	482	552	563
Payangan	76	93	456	441	532	534
<b>Gianyar</b>	<b>1 043</b>	<b>1 118</b>	<b>7 090</b>	<b>6 654</b>	<b>8 133</b>	<b>7 772</b>

Catatan/Note: <sup>1</sup> Jumlah guru termasuk kepala sekolah dan guru/*The total of teachers including headmaster and teacher*

Sumber/Source: Kementerian Pendidikan dan Kebudayaan, Data Semester Ganjil/*Ministry of Educations and Culture, Odd semester report data*

**Tabel** 4.1.2  
**Table**

**Jumlah Sekolah, Guru, dan Murid Raudatul Athfal (RA)  
di Bawah Kementerian Agama Menurut Kecamatan di  
Kabupaten Gianyar, 2019/2020 dan 2020/2021**  
*Number of Schools, Teachers, and Pupils in Raudatul Athfal  
(RA) Under The Ministry of Religious Affairs by Subdistrict in  
Gianyar Regency, 2019/2020 and 2020/2021*

Kecamatan Subdistrict	Sekolah/Schools		Guru/Teachers		Murid/Pupils	
	2019/2020	2020/2021	2019/2020	2020/2021	2019/2020	2020/2021
(1)	(2)	(3)	(4)	(5)	(6)	(7)
Sukawati	1	1	6	7	19	47
Blahbatuh	2	2	7	13	96	135
Gianyar	1	1	5	5	35	38
Tampaksiring	-	-	-	-	-	-
Ubud	-	-	-	-	-	-
Tegallalang	-	-	-	-	-	-
Payangan	-	-	-	-	-	-
<b>Gianyar</b>	<b>4</b>	<b>4</b>	<b>18</b>	<b>25</b>	<b>150</b>	<b>220</b>

Catatan/Note: Seluruh Raudatul Athfal (RA) berstatus swasta/All Raudatul Athfal (RA) are private  
Sumber/Source: Kementerian Agama, Data Semester Ganjil/Ministry of Religious Affairs, Odd semester report data

**Tabel**  
**Table** 4.1.3

**Jumlah Sekolah, Guru, dan Murid Sekolah Dasar (SD) di Bawah Kementerian Pendidikan dan Kebudayaan Menurut Kecamatan di Kabupaten Gianyar, 2020/2021 dan 2021/2022**  
*Number of Schools, Teachers, and Pupils in Primary Schools Under The Ministry of Education and Culture by Subdistrict in Gianyar Regency, 2020/2021 and 2021/2022*

Kecamatan Subdistrict	Sekolah/Schools					
	Negeri/Public		Swasta/Private		Jumlah/Total	
	2020/2021	2021/2022	2020/2021	2021/2022	2020/2021	2021/2022
(1)	(2)	(3)	(4)	(5)	(6)	(7)
Sukawati	53	52	6	8	59	60
Blahbatuh	38	38	1	1	39	39
Gianyar	53	53	1	1	54	54
Tampaksiring	30	30	-	-	30	30
Ubud	41	41	4	4	45	45
Tegallalang	30	30	-	-	30	30
Payangan	32	32	-	-	32	32
<b>Gianyar</b>	<b>277</b>	<b>276</b>	<b>12</b>	<b>14</b>	<b>289</b>	<b>290</b>

Lanjutan Tabel/*Continued Table* 4.1.3

Kecamatan Subdistrict	Guru <sup>1</sup> /Teachers <sup>1</sup>					
	Negeri/Public		Swasta/Private		Jumlah/Total	
	2020/2021	2021/2022	2020/2021	2021/2022	2020/2021	2021/2022
(1)	(8)	(9)	(10)	(11)	(12)	(13)
Sukawati	549	511	95	116	644	627
Blahbatuh	422	396	11	8	433	404
Gianyar	580	544	17	19	597	563
Tampaksiring	334	308	-	-	334	308
Ubud	443	407	55	51	498	458
Tegallalang	310	290	-	-	310	290
Payangan	301	285	-	-	301	285
<b>Gianyar</b>	<b>2 939</b>	<b>2 741</b>	<b>178</b>	<b>194</b>	<b>3 117</b>	<b>2 935</b>

Lanjutan Tabel/Continued Table 4.1.3

Kecamatan Subdistrict	Murid/Pupils					
	Negeri/Public		Swasta/Private		Jumlah/Total	
	2020/2021	2021/2022	2020/2021	2021/2022	2020/2021	2021/2022
(1)	(14)	(15)	(16)	(17)	(18)	(19)
Sukawati	9 165	9 016	1 827	1 915	10 992	10 931
Blahbatuh	5 899	5 724	152	150	6 051	5 874
Gianyar	9 117	8 900	342	338	9 459	9 238
Tampaksiring	4 182	4 108	-	-	4 182	4 108
Ubud	6 131	5 911	803	748	6 934	6 659
Tegallalang	4 274	4 071	-	-	4 274	4 071
Payangan	3 338	3 357	-	-	3 338	3 357
<b>Gianyar</b>	<b>42 106</b>	<b>41 087</b>	<b>3 124</b>	<b>3 151</b>	<b>45 230</b>	<b>44 238</b>

Catatan/Note: <sup>1</sup> Jumlah guru termasuk kepala sekolah dan guru/The total of teachers including headmaster and teacher  
 Sumber/Source: Kementerian Pendidikan dan Kebudayaan, Sistem Data Pokok Pendidikan, data semester ganjil/Ministry of Educations and Culture, Basic Education Data System, odd semester report data

**Tabel**  
**Table** 4.1.4**Jumlah Sekolah, Guru, dan Murid Madrasah Ibtidaiyah (MI) di Bawah Kementerian Agama Menurut Kecamatan di Kabupaten Gianyar, 2020/2021 dan 2021/2022**  
**Number of Schools, Teachers, and Pupils in Madrasah Ibtidaiyah (MI) Under The Ministry of Religious Affairs by Subdistrict in Gianyar Regency, 2020/2021 dan 2021/2022**

Kecamatan Subdistrict	Sekolah/Schools					
	Negeri/Public		Swasta/Private		Jumlah/Total	
	2020/2021	2021/2022	2020/2021	2021/2022	2020/2021	2021/2022
(1)	(2)	(3)	(4)	(5)	(6)	(7)
Sukawati	-	-	-	-	-	-
Blahbatuh	-	-	1	1	1	1
Gianyar	-	-	2	2	2	2
Tampaksiring	-	-	-	-	-	-
Ubud	-	-	-	-	-	-
Tegallalang	-	-	-	-	-	-
Payangan	-	-	-	-	-	-
<b>Gianyar</b>	-	-	<b>3</b>	<b>3</b>	<b>3</b>	<b>3</b>

Lanjutan Tabel/*Continued Table 4.1.4*

Kecamatan Subdistrict	Guru/Teachers					
	Negeri/Public		Swasta/Private		Jumlah/Total	
	2020/2021	2021/2022	2020/2021	2021/2022	2020/2021	2021/2022
(1)	(8)	(9)	(10)	(11)	(12)	(13)
Sukawati	-	-	-	-	-	-
Blahbatuh	-	-	8	10	8	10
Gianyar	-	-	23	15	23	15
Tampaksiring	-	-	-	-	-	-
Ubud	-	-	-	-	-	-
Tegallalang	-	-	-	-	-	-
Payangan	-	-	-	-	-	-
<b>Gianyar</b>	-	-	<b>31</b>	<b>25</b>	<b>31</b>	<b>25</b>



Lanjutan Tabel/*Continued Table 4.1.4*

Kecamatan Subdistrict	Murid/Pupils					
	Negeri/Public		Swasta/Private		Jumlah/Total	
	2020/2021	2021/2022	2020/2021	2021/2022	2020/2021	2021/2022
(1)	(14)	(15)	(16)	(17)	(18)	(19)
Sukawati	-	-	-	-	-	-
Blahbatuh	-	-	149	195	149	195
Gianyar	-	-	216	204	216	204
Tampaksiring	-	-	-	-	-	-
Ubud	-	-	-	-	-	-
Tegallalang	-	-	-	-	-	-
Payangan	-	-	-	-	-	-
<b>Gianyar</b>	-	-	<b>365</b>	<b>399</b>	<b>365</b>	<b>399</b>

Catatan/Note: ...

Sumber/Source: Kementerian Agama, Data Semester Ganjil/Ministry of Religious Affairs, Odd Semester Data

**Tabel**  
**Table 4.1.5**

**Jumlah Sekolah, Guru, dan Murid Sekolah Menengah Pertama (SMP) di Bawah Kementerian Pendidikan dan Kebudayaan Menurut Kecamatan di Kabupaten Gianyar 2020/2021 dan 2021/2022**  
**Number of Schools, Teachers, and Pupils in Junior High Schools Under The Ministry of Education and Culture by Subdistrict in Gianyar Regency, 2020/2021 dan 2021/2022**

Kecamatan Subdistrict	Sekolah/Schools					
	Negeri/Public		Swasta/Private		Jumlah/Total	
	2020/2021	2021/2022	2020/2021	2021/2022	2020/2021	2021/2022
(1)	(2)	(3)	(4)	(5)	(6)	(7)
Sukawati	5	5	3	3	8	8
Blahbatuh	3	3	2	1	5	4
Gianyar	3	3	5	4	8	7
Tampaksiring	4	4	1	1	5	5
Ubud	3	3	5	5	8	8
Tegallalang	4	4	-	-	4	4
Payangan	3	3	-	-	3	3
<b>Gianyar</b>	<b>25</b>	<b>25</b>	<b>16</b>	<b>14</b>	<b>41</b>	<b>39</b>

Lanjutan Tabel/*Continued Table 4.1.5*

Kecamatan Subdistrict	Guru <sup>1</sup> /Teachers <sup>1</sup>					
	Negeri/Public		Swasta/Private		Jumlah/Total	
	2020/2021	2021/2022	2020/2021	2021/2022	2020/2021	2021/2022
(1)	(8)	(9)	(10)	(11)	(12)	(13)
Sukawati	203	215	39	37	242	252
Blahbatuh	132	143	32	19	164	162
Gianyar	167	159	54	41	221	200
Tampaksiring	163	155	8	7	171	162
Ubud	149	143	70	49	219	192
Tegallalang	150	154	-	-	150	154
Payangan	110	106	-	-	110	106
<b>Gianyar</b>	<b>1 074</b>	<b>1 075</b>	<b>203</b>	<b>153</b>	<b>1 277</b>	<b>1 228</b>

Lanjutan Tabel/Continued Table 4.1.5

Kecamatan Subdistrict	Murid/Pupils					
	Negeri/Public		Swasta/Private		Jumlah/Total	
	2020/2021	2021/2022	2020/2021	2021/2022	2020/2021	2021/2022
(1)	(14)	(15)	(16)	(17)	(18)	(19)
Sukawati	4 301	4 710	390	237	4 691	4 947
Blahbatuh	2 898	3 090	209	78	3 107	3 168
Gianyar	3 979	4 317	357	208	4 336	4 525
Tampaksiring	2 660	2 665	54	18	2 714	2 683
Ubud	3 108	3 103	418	369	3 526	3 472
Tegallalang	2 710	2 709	-	-	2 710	2 709
Payangan	1 663	1 608	-	-	1 663	1 608
<b>Gianyar</b>	<b>21 319</b>	<b>22 202</b>	<b>1 428</b>	<b>910</b>	<b>22 747</b>	<b>23 112</b>

Catatan/Note: <sup>1</sup> Jumlah guru termasuk kepala sekolah dan guru/The total of teachers including headmaster and teacher

Sumber/Source: Kementerian Pendidikan dan Kebudayaan, Sistem Data Pokok Pendidikan, data semester ganjil/Ministry of Educations and Culture, Basic Education Data System, odd semester report data

**Tabel** 4.1.6  
**Table**

**Jumlah Sekolah, Guru, dan Murid Madrasah Tsanawiyah (MTs) di Bawah Kementerian Agama Menurut Kecamatan di Kabupaten Gianyar, 2020/2021 dan 2021/2022**  
**Number of Schools, Teachers, and Pupils in Madrasah Tsanawiyah (MTs) Under The Ministry of Religious Affairs by Subdistrict in Gianyar Regency, 2020/2021 dan 2021/2022**

Kecamatan Subdistrict	Sekolah/Schools					
	Negeri/Public		Swasta/Private		Jumlah/Total	
	2020/2021	2021/2022	2020/2021	2021/2022	2020/2021	2021/2022
(1)	(2)	(3)	(4)	(5)	(6)	(7)
Sukawati	-	-	-	-	-	-
Blahbatuh	-	-	-	-	-	-
Gianyar	-	-	1	1	1	1
Tampaksiring	-	-	-	-	-	-
Ubud	-	-	-	-	-	-
Tegallalang	-	-	-	-	-	-
Payangan	-	-	-	-	-	-
<b>Gianyar</b>	-	-	<b>1</b>	<b>1</b>	<b>1</b>	<b>1</b>

Lanjutan Tabel/Continued Table 4.1.6

Kecamatan Subdistrict	Guru/Teachers					
	Negeri/Public		Swasta/Private		Jumlah/Total	
	2020/2021	2021/2022	2020/2021	2021/2022	2020/2021	2021/2022
(1)	(8)	(9)	(10)	(11)	(12)	(13)
Sukawati	-	-	-	-	-	-
Blahbatuh	-	-	-	-	-	-
Gianyar	-	-	15	17	15	17
Tampaksiring	-	-	-	-	-	-
Ubud	-	-	-	-	-	-
Tegallalang	-	-	-	-	-	-
Payangan	-	-	-	-	-	-
<b>Gianyar</b>	-	-	<b>15</b>	<b>17</b>	<b>15</b>	<b>17</b>

Lanjutan Tabel/*Continued Table* 4.1.6

Kecamatan Subdistrict	Murid/Pupils					
	Negeri/Public		Swasta/Private		Jumlah/Total	
	2020/2021	2021/2022	2020/2021	2021/2022	2020/2021	2021/2022
(1)	(14)	(15)	(16)	(17)	(18)	(19)
Sukawati	-	-	-	-	-	-
Blahbatuh	-	-	-	-	-	-
Gianyar	-	-	169	151	169	151
Tampaksiring	-	-	-	-	-	-
Ubud	-	-	-	-	-	-
Tegallalang	-	-	-	-	-	-
Payangan	-	-	-	-	-	-
<b>Gianyar</b>	-	-	<b>169</b>	<b>151</b>	<b>169</b>	<b>151</b>

Catatan/Note: ....

Sumber/Source: Kementerian Agama, EMIS, Data Semester Ganjil/Ministry of Religious Affairs, EMIS, Odd semester report data

**Tabel**  
**Table 4.1.7**

**Jumlah Sekolah, Guru, dan Murid Sekolah Menengah Atas (SMA) di Bawah Kementerian Pendidikan dan Kebudayaan Menurut Kecamatan di Kabupaten Gianyar, 2020/2021 dan 2021/2022**  
**Number of Schools, Teachers, and Pupils in Senior High Schools Under The Ministry of Education and Culture by Subdistrict in Gianyar Regency, 2020/2021 dan 2021/2022**

Kecamatan Subdistrict	Sekolah/Schools					
	Negeri/Public		Swasta/Private		Jumlah/Total	
	2020/2021	2021/2022	2020/2021	2021/2022	2020/2021	2021/2022
(1)	(2)	(3)	(4)	(5)	(6)	(7)
Sukawati	1	1	-	-	1	1
Blahbatuh	1	1	1	1	2	2
Gianyar	1	1	1	-	2	1
Tampaksiring	1	1	-	-	1	1
Ubud	1	1	1	1	2	2
Tegallalang	1	1	-	-	1	1
Payangan	1	1	-	-	1	1
<b>Gianyar</b>	<b>7</b>	<b>7</b>	<b>3</b>	<b>2</b>	<b>10</b>	<b>9</b>



Lanjutan Tabel/*Continued Table 4.1.7*

Kecamatan Subdistrict	Guru <sup>1</sup> /Teachers <sup>1</sup>					
	Negeri/Public		Swasta/Private		Jumlah/Total	
	2020/2021	2021/2022	2020/2021	2021/2022	2020/2021	2021/2022
(1)	(8)	(9)	(10)	(11)	(12)	(13)
Sukawati	70	67	-	-	70	67
Blahbatuh	65	66	44	42	109	108
Gianyar	69	66	13	-	82	66
Tampaksiring	44	48	-	-	44	48
Ubud	66	65	3	5	69	70
Tegallalang	48	47	-	-	48	47
Payangan	46	43	-	-	46	43
<b>Gianyar</b>	<b>408</b>	<b>402</b>	<b>60</b>	<b>47</b>	<b>468</b>	<b>449</b>

Lanjutan Tabel/*Continued Table 4.1.7*

Kecamatan Subdistrict	Murid/Pupils					
	Negeri/Public		Swasta/Private		Jumlah/Total	
	2020/2021	2021/2022	2020/2021	2021/2022	2020/2021	2021/2022
(1)	(14)	(15)	(16)	(17)	(18)	(19)
Sukawati	1 296	1 276	-	-	1 296	1 276
Blahbatuh	1 201	1 238	802	593	2 003	1 831
Gianyar	1 092	1 230	22	-	1 114	1 230
Tampaksiring	910	945	-	-	910	945
Ubud	1 078	1 087	53	49	1 131	1 136
Tegallalang	813	866	-	-	813	866
Payangan	500	527	-	-	500	527
<b>Gianyar</b>	<b>6 890</b>	<b>7 169</b>	<b>877</b>	<b>642</b>	<b>7 767</b>	<b>7 811</b>

Catatan/Note: <sup>1</sup> Jumlah guru termasuk kepala sekolah dan guru/*The total of teachers including headmaster and teacher*  
 Sumber/Source: Kementerian Pendidikan dan Kebudayaan, Sistem Data Pokok Pendidikan, data semester ganjil/*Ministry of Educations and Culture, Basic Education Data System, odd semester report data*

**Tabel**  
**Table** 4.1.8

**Jumlah Sekolah, Guru, dan Murid Sekolah Menengah Kejuruan (SMK) di Bawah Kementerian Pendidikan dan Kebudayaan Menurut Kecamatan di Kabupaten Gianyar, 2020/2021 dan 2021/2022**  
***Number of Schools, Teachers, and Pupils in Vocational High Schools Under The Ministry of Education and Culture by Subdistrict in Gianyar Regency, 2020/2021 dan 2021/2022***

Kecamatan Subdistrict	Sekolah/Schools					
	Negeri/Public		Swasta/Private		Jumlah/Total	
	2020/2021	2021/2022	2020/2021	2021/2022	2020/2021	2021/2022
(1)	(2)	(3)	(4)	(5)	(6)	(7)
Sukawati	3	3	3	3	6	6
Blahbatuh	-	-	3	2	3	2
Gianyar	1	1	6	6	7	7
Tampaksiring	1	1	1	1	2	2
Ubud	1	1	6	6	7	7
Tegallalang	2	2	-	-	2	2
Payangan	-	-	1	1	1	1
<b>Gianyar</b>	<b>8</b>	<b>8</b>	<b>20</b>	<b>19</b>	<b>28</b>	<b>27</b>

Lanjutan Tabel/Continued Table 4.1.8

Kecamatan Subdistrict	Guru <sup>1</sup> /Teachers <sup>1</sup>					
	Negeri/Public		Swasta/Private		Jumlah/Total	
	2020/2021	2021/2022	2020/2021	2021/2022	2020/2021	2021/2022
(1)	(8)	(9)	(10)	(11)	(12)	(13)
Sukawati	269	243	90	81	359	324
Blahbatuh	-	-	52	32	52	32
Gianyar	73	67	76	65	149	132
Tampaksiring	80	80	22	20	102	100
Ubud	78	72	169	161	247	233
Tegallalang	85	84	-	-	85	84
Payangan	-	-	37	35	37	35
<b>Gianyar</b>	<b>585</b>	<b>546</b>	<b>446</b>	<b>394</b>	<b>1 031</b>	<b>940</b>

Lanjutan Tabel/*Continued Table* 4.1.8

Kecamatan Subdistrict	Murid/Pupils					
	Negeri/Public		Swasta/Private		Jumlah/Total	
	2020/2021	2021/2022	2020/2021	2021/2022	2020/2021	2021/2022
(1)	(14)	(15)	(16)	(17)	(18)	(19)
Sukawati	2 590	2 596	2 162	1 886	4 752	4 482
Blahbatuh	-	-	722	621	722	621
Gianyar	1 012	1 116	1 463	1 277	2 475	2 393
Tampaksiring	1 535	1 494	267	209	1 802	1 703
Ubud	1 063	1 139	3 656	3 020	4 719	4 159
Tegallalang	1 241	1 211	-	-	1 241	1 211
Payangan	-	-	813	819	813	819
<b>Gianyar</b>	<b>7 441</b>	<b>7 556</b>	<b>9 083</b>	<b>7 832</b>	<b>16 524</b>	<b>15 388</b>

Catatan/Note: <sup>1</sup> Guru yang mengajar di 2 sekolah atau lebih dihitung di masing-masing sekolah. Jumlah guru termasuk kepala sekolah dan guru/*The teacher who taught in two schools or more counted in every school. The total of teachers including headmaster and teacher*

Sumber/Source: Kementerian Pendidikan dan Kebudayaan, Sistem Data Pokok Pendidikan, data semester ganjil/*Ministry of Educations and Culture, Basic Education Data System, odd semester report data*

**Tabel**  
**Table 4.1.9**

**Jumlah Sekolah, Guru, dan Murid Madrasah Aliyah (MA) di Bawah Kementerian Agama Menurut Kecamatan di Kabupaten Gianyar, 2020/2021 dan 2021/2022**  
**Number of Schools, Teachers, and Pupils in Madrasah Aliyah (MA) Under the Ministry of Religious Affairs by Subdistrict in Gianyar Regency, 2020/2021 dan 2021/2022**

Kecamatan Subdistrict	Sekolah/Schools					
	Negeri/Public		Swasta/Private		Jumlah/Total	
	2020/2021	2021/2022	2020/2021	2021/2022	2020/2021	2021/2022
(1)	(2)	(3)	(4)	(5)	(6)	(7)
Sukawati	-	-	-	-	-	-
Blahbatuh	-	-	-	-	-	-
Gianyar	-	-	1	1	1	1
Tampaksiring	-	-	-	-	-	-
Ubud	-	-	-	-	-	-
Tegallalang	-	-	-	-	-	-
Payangan	-	-	-	-	-	-
<b>Gianyar</b>	-	-	<b>1</b>	<b>1</b>	<b>1</b>	<b>1</b>

Lanjutan Tabel/*Continued Table* 4.1.9

Kecamatan Subdistrict	Guru/Teachers					
	Negeri/Public		Swasta/Private		Jumlah/Total	
	2020/2021	2021/2022	2020/2021	2021/2022	2020/2021	2021/2022
(1)	(8)	(9)	(10)	(11)	(12)	(13)
Sukawati	-	-	-	-	-	-
Blahbatuh	-	-	-	-	-	-
Gianyar	-	-	14	14	14	14
Tampaksiring	-	-	-	-	-	-
Ubud	-	-	-	-	-	-
Tegallalang	-	-	-	-	-	-
Payangan	-	-	-	-	-	-
<b>Gianyar</b>	-	-	<b>14</b>	<b>14</b>	<b>14</b>	<b>14</b>

Lanjutan Tabel/Continued Table 4.1.9

Kecamatan Subdistrict	Murid/Pupils					
	Negeri/Public		Swasta/Private		Jumlah/Total	
	2019/2020	2020/2021	2019/2020	2020/2021	2019/2020	2020/2021
(1)	(14)	(15)	(16)	(17)	(18)	(19)
Sukawati	-	-	-	-	-	-
Blahbatuh	-	-	-	-	-	-
Gianyar	-	-	128	138	128	138
Tampaksiring	-	-	-	-	-	-
Ubud	-	-	-	-	-	-
Tegallalang	-	-	-	-	-	-
Payangan	-	-	-	-	-	-
<b>Gianyar</b>	-	-	<b>128</b>	<b>138</b>	<b>128</b>	<b>138</b>

Catatan/Note: ...

Sumber/Source: Kementerian Agama, EMIS, Data Semester Ganjil/Ministry of Religious Affairs, EMIS, Odd semester report data



**Tabel** 4.1.10  
**Table**

**Jumlah Desa<sup>1</sup>/Kelurahan yang Memiliki Fasilitas Sekolah Menurut Kecamatan dan Tingkat Pendidikan di Kabupaten Gianyar, 2019– 2021**  
**Number of Villages<sup>1</sup>/Kelurahan Having Educational Facilities by Subdistrict and Educational Level in Gianyar Regency, 2019– 2021**

Kecamatan Subdistrict	SD Primary School		
	2019	2020	2021
(1)	(2)	(3)	(4)
Sukawati	12	12	12
Blahbatuh	9	9	9
Gianyar	17	17	17
Tampaksiring	8	8	8
Ubud	8	8	8
Tegallalang	7	7	7
Payangan	9	9	9
<b>Gianyar</b>	<b>70</b>	<b>70</b>	<b>70</b>

Lanjutan Tabel/*Continued Table* 4.1.10

Kecamatan Subdistrict	SMP Junior High School		
	2019	2020	2021
(1)	(5)	(6)	(7)
Sukawati	5	6	6
Blahbatuh	4	3	4
Gianyar	7	7	7
Tampaksiring	4	4	4
Ubud	5	5	5
Tegallalang	4	4	4
Payangan	3	3	3
<b>Gianyar</b>	<b>32</b>	<b>32</b>	<b>33</b>

Lanjutan Tabel/*Continued Table* 4.1.10

Kecamatan Subdistrict	SMA Senior High School		
	2019	2020	2021
(1)	(8)	(9)	(10)
Sukawati	1	1	1
Blahbatuh	1	1	1
Gianyar	3	3	2
Tampaksiring	2	2	1
Ubud	2	3	3
Tegallalang	1	1	1
Payangan	1	1	1
<b>Gianyar</b>	<b>11</b>	<b>12</b>	<b>10</b>

Lanjutan Tabel/*Continued Table 4.1.10*

Kecamatan Subdistrict	SMK Vocational School		
	2019	2020	2021
(1)	(11)	(12)	(13)
Sukawati	3	3	3
Blahbatuh	3	3	3
Gianyar	5	5	5
Tampaksiring	2	2	2
Ubud	6	6	5
Tegallalang	2	2	2
Payangan	1	1	1
<b>Gianyar</b>	<b>22</b>	<b>22</b>	<b>21</b>

Lanjutan Tabel/*Continued Table* 4.1.10

Kecamatan <i>Subdistrict</i>	Perguruan Tinggi <i>University</i>		
	2019	2020	2021
(1)	(14)	(15)	(16)
Sukawati	1	1	1
Blahbatuh	–	1	–
Gianyar	–	–	1
Tampaksiring	–	–	–
Ubud	–	–	–
Tegallalang	–	–	–
Payangan	–	–	–
<b>Gianyar</b>	<b>1</b>	<b>2</b>	<b>2</b>

Catatan/*Note*: <sup>1</sup> Desa pada tabel ini termasuk Unit Permukiman Transmigrasi (UPT) yang masih dibina oleh kementerian terkait dan nagari di Provinsi Sumatera Barat/*Villages in this table include Transmigration Settlement Unit which is still fostered by the relevant ministries and the nagari in the Province of Sumatera Barat*

Sumber/*Source*: BPS, Pendataan Potensi Desa (Podes)/ *BPS-Statistics Indonesia, Village Potential Data Collection*

**Tabel**  
**Table** 4.1.11

**Angka Partisipasi Murni (APM) dan Angka Partisipasi Kasar (APK) Menurut Jenjang Pendidikan di Kabupaten Gianyar, 2020 dan 2021**  
**Net Participation Rates and Gross Participation Rates by Educational Level in Gianyar Regency, 2020 and 2021**

Jenjang Pendidikan Educational Level	Angka Partisipasi Murni (APM) Net Enrollment Rate		Angka Partisipasi Kasar (APK) Gross Enrollment Ratio	
	2020	2021	2020	2021
(1)	(2)	(3)	(4)	(5)
SD/MI/Sederajat Primary School	98,07	98,32	101,47	102,62
SMP/MTs/ Sederajat Lower Secondary School	97,45	97,70	106,84	105,77
SMA/SMK/MA/Sederajat Upper Secondary School	77,59	77,44	96,52	96,97

Catatan/Note: ...

Sumber/Source: BPS, Survei Sosial Ekonomi Nasional (Susenans)/BPS-Statistics Indonesia, National Socioeconomic Survey

**Tabel**  
**Table** 4.1.12**Persentase Penduduk Berumur 15 Tahun ke Atas yang Melek Huruf Menurut Kelompok Umur di Kabupaten Gianyar, 2020 dan 2021**  
**Percentage of Literate People Aged 15 Years and Over by Age Group Gianyar Regency, 2020 and 2021**

Kelompok Umur <i>Age Group</i>	2020	2021
(1)	(2)	(3)
15–19	99,89	99,94
20–24	100,00	99,95
25–29	99,94	99,82
30–34	99,89	99,93
35–39	99,86	99,86
40–44	99,64	99,94
45–49	96,13	98,35
50+	84,69	84,85
<b>Jumlah/Total</b>	<b>94,80</b>	<b>95,00</b>
<b>15–24</b>	<b>99,94</b>	<b>99,95</b>
<b>15–44</b>	<b>99,87</b>	<b>99,91</b>
<b>15+</b>	<b>94,80</b>	<b>95,00</b>
<b>45+</b>	<b>87,45</b>	<b>87,92</b>

Catatan/Note: ...

Sumber/Source: BPS, Survei Sosial Ekonomi Nasional (Susenas)/BPS-Statistics Indonesia, National Socioeconomic Survey

## 4.2 KESEHATAN HEALTH

**Tabel 4.2.1** Jumlah Desa<sup>1</sup>/Kelurahan Yang Memiliki Sarana Kesehatan Menurut Kecamatan di Kabupaten Gianyar, 2019–2021  
*Number of Villages<sup>1</sup>/Kelurahan Having Health Facilities by Subdistrict in Gianyar Regency, 2019–2021*

Kecamatan Subdistrict	Rumah Sakit Hospital		
	2019	2020	2021
(1)	(2)	(3)	(4)
Sukawati	1	1	2
Blahbatuh	1	1	1
Gianyar	2	2	2
Tampaksiring	–	–	–
Ubud	1	1	1
Tegallalang	–	–	–
Payangan	–	1	1
<b>Gianyar</b>	<b>5</b>	<b>6</b>	<b>7</b>



Lanjutan Tabel/*Continued Table* 4.2.1

Kecamatan <i>Subdistrict</i>	Rumah Sakit Bersalin <i>Maternity Hospital</i>		
	2019	2020	2021
(1)	(5)	(6)	(7)
Sukawati	–	–	–
Blahbatuh	–	–	–
Gianyar	1	1	1
Tampaksiring	–	–	–
Ubud	–	–	–
Tegallalang	–	–	–
Payangan	–	–	–
<b>Gianyar</b>	<b>1</b>	<b>1</b>	<b>1</b>

Lanjutan Tabel/Continued Table 4.2.1

Kecamatan Subdistrict	Poliklinik Polyclinic		
	2019	2020	2021
(1)	(8)	(9)	(10)
Sukawati	6	6	7
Blahbatuh	6	5	3
Gianyar	3	3	3
Tampaksiring	1	1	1
Ubud	6	6	6
Tegallalang	1	1	1
Payangan	1	1	1
<b>Gianyar</b>	<b>24</b>	<b>23</b>	<b>22</b>

Lanjutan Tabel/*Continued Table 4.2.1*

Kecamatan <i>Subdistrict</i>	Puskesmas <i>Public Health Center</i>		
	2019	2020	2021
(1)	(11)	(12)	(13)
Sukawati	2	2	2
Blahbatuh	2	2	2
Gianyar	2	2	2
Tampaksiring	2	2	2
Ubud	2	2	2
Tegallalang	2	2	2
Payangan	1	1	1
<b>Gianyar</b>	<b>13</b>	<b>13</b>	<b>13</b>

Lanjutan Tabel/*Continued Table 4.2.1*

Kecamatan <i>Subdistrict</i>	Puskesmas Pembantu <i>Subsidiary of Public Health Center</i>		
	2019	2020	2021
(1)	(14)	(15)	(16)
Sukawati	10	10	10
Blahbatuh	7	7	7
Gianyar	14	14	14
Tampaksiring	6	6	6
Ubud	6	6	6
Tegallalang	6	6	6
Payangan	7	8	8
<b>Gianyar</b>	<b>56</b>	<b>57</b>	<b>57</b>

Lanjutan Tabel/*Continued Table 4.2.1*

Kecamatan Subdistrict	Apotek Pharmacy		
	2019	2020	2021
(1)	(17)	(18)	(19)
Sukawati	9	9	11
Blahbatuh	7	7	7
Gianyar	6	6	7
Tampaksiring	2	4	2
Ubud	7	7	7
Tegallalang	2	2	2
Payangan	2	2	2
<b>Gianyar</b>	<b>35</b>	<b>37</b>	<b>38</b>

Catatan/*Note*: <sup>1</sup> Desa pada tabel ini termasuk Unit Permukiman Transmigrasi (UPT) yang masih dibina oleh kementerian terkait dan nagari di Provinsi Sumatera Barat/*Villages in this table include Transmigration Settlement Unit which is still fostered by the relevant ministries and the nagari in the Province of Sumatera Barat*

Sumber/*Source*: BPS, Pendaan Potensi Desa (Podes)/*BPS-Statistics Indonesia, Village Potential Data Collecting*

**Tabel 4.2.2** Jumlah Tenaga Kesehatan Menurut Kecamatan di Kabupaten Gianyar, 2021  
**Table** *Number of Health Human Resources by Subdistrict in Gianyar Regency, 2021*

Kecamatan Subdistrict	Dokter <sup>1</sup> Doctor <sup>1</sup>	Dokter Gigi <sup>2</sup> Dentist <sup>2</sup>	Perawat Nurse	Bidan Midwife	Tenaga kefarmasian Pharmacist
(1)	(2)	(3)	(4)	(5)	(6)
Sukawati	63	31	249	134	83
Blahbatuh	29	12	101	61	29
Gianyar	64	9	403	177	68
Tampaksiring	9	6	51	52	3
Ubud	76	14	276	129	57
Tegallalang	5	5	33	48	3
Payangan	22	4	127	70	14
<b>Gianyar</b>	<b>176</b>	<b>38</b>	<b>890</b>	<b>476</b>	<b>145</b>

Lanjutan Tabel/*Continued Table 4.2.2*

Kecamatan <i>Subdistrict</i>	Tenaga Kesehatan Masyarakat <i>Public Health worker</i>	Tenaga Kesehatan Lingkungan <i>Enviromental Health Worker</i>	Tenaga Gizi <i>Nutritionist</i>	Ahli Teknologi Laboratorium Medik <i>Medical Laboratory Technician</i>
(1)	(7)	(8)	(9)	(10)
Sukawati	4	8	11	25
Blahbatuh	4	8	4	1
Gianyar	13	18	37	35
Tampaksiring	2	6	3	1
Ubud	2	6	12	23
Tegallalang	3	8	4	2
Payangan	6	8	16	8
<b>Gianyar</b>	<b>26</b>	<b>46</b>	<b>72</b>	<b>69</b>

Catatan/*Note*: <sup>1</sup>Dokter dalam tabel ini termasuk dokter spesialis (selain spesialis gigi) dan dokter umum/*Doctor in this table include medical specialist (exclude dentist specialist) and general practitioner*

<sup>2</sup>Dokter gigi dalam tabel ini termasuk dokter spesialis gigi dan dokter gigi/*Doctor in this table include dentist dan dentist specialist*

Sumber/*Source*: Dinas Kesehatan Kabupaten Gianyar/ Gianyar Regency Departement of Health

**Tabel 4.2.3** Jumlah Rumah Sakit Umum, Rumah Sakit Khusus, Puskesmas, Klinik Pratama, dan Posyandu Menurut Kecamatan di Kabupaten Gianyar, 2019 dan 2020  
**Number of General Hospital, Specialized Hospital, Public Health Center, Primary Clinic, and Integrated Health Post by Subdistrict in Gianyar Regency, 2019 and 2020**

Kecamatan Subdistrict	Rumah Sakit Umum General Hospital		Rumah Sakit Khusus Specialized Hospital	
	2020	2021	2020	2021
(1)	(2)	(3)	(4)	(5)
Sukawati	2	2	–	–
Blahbatuh	1	1	–	–
Gianyar	2	2	–	–
Tampaksiring	–	–	–	–
Ubud	1	1	–	–
Tegallalang	–	–	–	–
Payangan	1	1	–	–
<b>Gianyar</b>	<b>7</b>	<b>4</b>	<b>–</b>	<b>–</b>



Lanjutan Tabel/*Continued Table* 4.2.3

Kecamatan Subdistrict	Puskesmas <sup>1</sup> Rawat Inap <i>Public Health Center<sup>1</sup> with Inpatient Care</i>		Puskesmas <sup>1</sup> Non Rawat Inap <i>Public Health Center<sup>1</sup> without Inpatient Care</i>	
	2020	2021	2020	2021
(1)	(6)	(7)	(8)	(9)
Sukawati	–	–	2	2
Blahbatuh	–	–	2	2
Gianyar	1	1	1	1
Tampaksiring	1	1	1	1
Ubud	1	1	1	1
Tegallalang	1	1	1	1
Payangan	1	1	–	–
<b>Gianyar</b>	<b>5</b>	<b>5</b>	<b>8</b>	<b>4</b>

Lanjutan Tabel/*Continued Table 4.2.3*

Kecamatan Subdistrict	Klinik Pratama Primary Clinic		Posyandu Integrated Health Post	
	2020	2021	2020	2021
(1)	(10)	(11)	(12)	(13)
Sukawati	9	10	116	116
Blahbatuh	2	1	72	71
Gianyar	6	9	84	98
Tampaksiring	1	1	67	70
Ubud	12	13	81	82
Tegallalang	1	1	68	69
Payangan	–	–	60	60
<b>Gianyar</b>	<b>31</b>	<b>24</b>	<b>548</b>	<b>379</b>

Catatan/Note: <sup>1</sup> Puskesmas yang teregistrasi/*Registered Public Health Center*

Sumber/Source: Dinas Kesehatan Kabupaten Gianyar/ Gianyar Regency Department of Health

### 4.3 AGAMA DAN SOSIAL LAINNYA RELIGION AND OTHER SOCIAL AFFAIRS

**Tabel 4.3.1** Jumlah Penduduk Menurut Kecamatan dan Agama yang Dianut di Kabupaten Gianyar, 2020  
*Population by Subdistrict and Religion in Gianyar Regency, 2020*

Kecamatan Subdistrict	Islam	Protestan Protestant	Katolik Catholic	Hindu	Budha Buddha	Lainnya Others
(1)	(2)	(3)	(4)	(5)	(6)	(7)
Sukawati	3 642	247,00	31,00	113 901	519	0
Blahbatuh	3 756	83,00	65,00	70 403	301	0
Gianyar	4 835	921,00	131,00	96 049	378	43
Tampaksiring	2 690	0,00	25,00	51 697	11	0
Ubud	2 049	462	257	74 501	59	0
Tegallalang	974	149	14	52 129	10	0
Payangan	1 379	0	0	46 791	42	0
<b>Gianyar</b>	<b>19 325</b>	<b>1 862</b>	<b>523</b>	<b>505 471</b>	<b>1 320</b>	<b>43</b>

Catatan/Note: ...

Sumber/Source: Kementerian Agama Kabupaten Gianyar/ Gianyar Regency Ministry of Religion

**Tabel 4.3.2** Jumlah Tempat Peribadatan Menurut Kecamatan di Kabupaten Gianyar, 2020  
**Table** Number of Places of Worship by Subdistrict in Gianyar Regency, 2020

Kecamatan Subdistrict	Masjid Mosque	Mushola Pray Room	Gereja Protestan Protestant Church	Gereja Katholik Catholic Church	Pura Temple	Vihara
(1)	(2)	(3)	(4)	(5)	(6)	(7)
Sukawati	2	...	2	2	14 895	0
Blahbatuh	2	...	1	1	5 863	1
Gianyar	2	...	7	7	6 563	0
Tampaksiring	0	...	0	0	4 811	0
Ubud	0	...	2	2	5 399	0
Tegallalang	0	...	1	1	4 476	0
Payangan	0	...	0	0	4 447	0
<b>Gianyar</b>	<b>6</b>	<b>...</b>	<b>13</b>	<b>13</b>	<b>46 454</b>	<b>1</b>

Catatan/Note: ...

Sumber/Source: ...

**Tabel**  
**Table** 4.3.3

**Jumlah Desa<sup>1</sup>/Kelurahan yang Mengalami Bencana Alam<sup>2</sup>  
Menurut Kecamatan di Kabupaten Gianyar, 2019–2021**  
**Number of Villages<sup>1</sup>/Kelurahan that Had Natural Disaster<sup>2</sup>  
by Subdistrict in Gianyar Regency, 2019–2021**

Kecamatan Subdistrict	Banjir/Flood		
	2019	2020	2021
(1)	(2)	(3)	(4)
Sukawati	–	–	–
Blahbatuh	1	1	2
Gianyar	–	–	–
Tampaksiring	–	–	–
Ubud	–	–	–
Tegallalang	–	–	–
Payangan	–	–	–
<b>Gianyar</b>	<b>1</b>	<b>1</b>	<b>2</b>

Lanjutan Tabel/*Continued Table* 4.3.3

Kecamatan Subdistrict	Gempa Bumi/ <i>Earthquake</i>		
	2019	2020	2021
(1)	(5)	(6)	(7)
Sukawati	12	–	–
Blahbatuh	9	–	1
Gianyar	17	–	–
Tampaksiring	8	–	1
Ubud	8	–	–
Tegallalang	7	–	–
Payangan	9	–	–
<b>Gianyar</b>	<b>70</b>	<b>–</b>	<b>2</b>

Lanjutan Tabel/*Continued Table* 4.3.3

Kecamatan <i>Subdistrict</i>	Tanah Longsor/ <i>Landslide</i>		
	2019	2020	2021
(1)	(8)	(9)	(10)
Sukawati	4	–	1
Blahbatuh	1	–	4
Gianyar	2	1	1
Tampaksiring	2	2	1
Ubud	1	–	–
Tegallalang	2	1	5
Payangan	–	2	1
<b>Gianyar</b>	<b>12</b>	<b>6</b>	<b>13</b>

Catatan/*Note*: <sup>1</sup> Desa pada tabel ini termasuk Unit Permukiman Transmigrasi (UPT) yang masih dibina oleh kementerian terkait dan nagari di Provinsi Sumatera Barat/*Villages in this table are included in Transmigration Settlement Unit which is still fostered by the relevant ministries and the nagari in the Province of Sumatera Barat*

Sumber/*Source*: <sup>2</sup> Kejadian dalam setahun sebelum tahun pencacahan/*Occured during the last one year before the enumeration years*  
BPS, Pendataan Potensi Desa (Podes)/*BPS-Statistics Indonesia, Village Potential Data Collecting*

#### 4.4 KEMISKINAN POVERTY

**Tabel 4.4.1** **Garis Kemiskinan, Jumlah, dan Persentase Penduduk Miskin di Kabupaten Gianyar, 2014–2021**  
*Poverty Line, Number, and Percentage of Poor People in Gianyar Regency, 2014–2021*

Tahun Year	Garis Kemiskinan (rupiah/kapita/bulan) Poverty Line (rupiah/capita/month)	Jumlah Penduduk Miskin (ribu) Number of Poor People (thousand)	Persentase Penduduk Miskin Percentage of Poor People
(1)	(2)	(3)	(4)
2014	298 465	22 480	4,57
2015	320 805	22 890	4,61
2016	339 414	22 130	4,44
2017	358 496	22 420	4,46
2018	378 561	21 260	4,19
2019	382 380	19 850	3,88
2020	400.079	21.010	4,08
2021	407 945	25,36	4,85

Catatan/Note: ...

Sumber/Source: BPS, Survei Sosial Ekonomi Nasional Maret/BPS-Statistics Indonesia, March National Socioeconomic Survey



**Tabel**  
**Table** 4.4.2

**Indeks Kedalaman Kemiskinan dan Indeks Keparahan Kemiskinan di Kabupaten Gianyar, 2014–2021**  
**Poverty Gap Index and Poverty Severity Index in Gianyar Regency, 2014–2021**

Tahun Year	Indeks Kedalaman Kemiskinan Poverty Gap Index	Indeks Keparahan Kemiskinan Poverty Severity Index
(1)	(2)	(3)
2014	0,56	0,11
2015	0,56	0,1
2016	0,43	0,07
2017	0,57	0,11
2018	0,43	0,08
2019	0,27	0,03
2020	0,57	0,11
2021	0,51	0,09

Catatan/Note: ...

Sumber/Source: BPS, Survei Sosial Ekonomi Nasional Maret/BPS-Statistics Indonesia, March National Socioeconomic Survey



05

**PERTANIAN, KEHUTANAN, PETERNAKAN,  
DAN PERIKANAN**  
*AGRICULTURE, FORESTRY, LIVESTOCK,  
AND FISHERY*

**Produksi Tanaman Biofarmaka, 2021**

Jahe  
**40.199 kg**



Kunvit  
**9.261 kg**



Laos/Lengkuas  
**8.354 kg**



Kencur  
**5.912 kg**





**PENJELASAN TEKNIS**

1. Tanaman sayuran dan buah-buahan semusim adalah tanaman sumber vitamin, garam mineral dan lain-lain yang dikonsumsi dari bagian tanaman yang berupa daun, bunga, buah, dan umbinya, yang berumur kurang dari satu tahun. Tanaman buah-buahan semusim adalah tanaman sumber vitamin, garam mineral, dan lain-lain yang dikonsumsi dari bagian tanaman yang berupa buah, berumur kurang dari satu tahun, tidak berbentuk pohon/rumpun tetapi menjalar dan berbatang lunak.
2. Tanaman buah-buahan dan sayuran tahunan adalah tanaman sumber vitamin, garam mineral, dan lain-lain yang dikonsumsi dari bagian tanaman yang berupa buah dan merupakan tanaman tahunan. Tanaman sayuran tahunan adalah tanaman sumber vitamin, garam mineral, dan lain-lain yang dikonsumsi dari bagian tanaman yang berupa daun dan atau buah yang berumur lebih dari satu tahun.
3. Tanaman biofarmaka adalah tanaman yang bermanfaat untuk obat-obatan, kosmetik, dan kesehatan yang dikonsumsi atau digunakan dari bagian bagian tanaman seperti daun, batang, buah, umbi

**TECHNICAL NOTES**

1. *Seasonal vegetable and fruit plants are plants which are the sources of vitamin, mineral salt, etc, consumed from the part of the plant in the form of leaf, flower, fruit, and root with the age of less than one year. Seasonal fruit plants are plants which are the sources of vitamin, mineral salt, etc, consumed from the part of the plant in the form of fruits. These plants are creeps with the age of less than one year.*
2. *Annual fruit and vegetable plants are plants which are the sources of vitamin, contained mineral salt, etc, consumed from the part of plant in the form of fruit and more than one year of age. Annual vegetable plants are plants which are the sources of vitamin, contained mineral salt, etc, consumed from the part of the plant in the form of vegetable and more than one year of age.*
3. *Medicinal plants are plants which are useful for medicine. It is consumed from part of the plant such as leaf, flower, fruit, tuber, and root.*
4. *Ornamental plants are plants which have a beauty value, either in shape, colour of leaf or crown of flower, and they are often used as a yard decorator.*
5. *Harvested area of horticulture*

- (rimpang) ataupun akar.
4. Tanaman hias adalah tanaman yang mempunyai nilai keindahan baik bentuk, warna daun, tajuk maupun bunganya, sering digunakan untuk penghias pekarangan dan lain sebagainya.
  5. Luas panen tanaman hortikultura adalah luas tanaman sayuran, buah-buahan, biofarmaka, dan tanaman hias yang diambil hasilnya/ dipanen pada periode pelaporan.
  6. Luas panen untuk tanaman sayuran adalah luas tanaman yang dipanen sekaligus/habis/ dibongkar dan luas tanaman yang dipanen berkali-kali (lebih dari satu kali)/belum habis. Tanaman yang dipanen sekaligus/ habis/ dibongkar adalah tanaman yang sehabis panen langsung dibongkar/ dicabut, terdiri dari bawang merah, bawang putih, bawang daun, kentang, kol/ kubis, kembang kol, petsai/ sawi, wortel, lobak, dan kacang merah. Tanaman yang dipanen berkali-kali (lebih dari satu kali)/ belum habis adalah tanaman yang pemanenannya lebih dari satu kali dan biasanya dibongkar apabila panen terakhir sudah tidak memadai lagi.
- is area which vegetable, fruit, medicinal and ornamental plant of crop harvested during the period of report.*
6. *Harvested area of vegetables is area of entirely plant harvested/ demolished and plant harvested several times/ undemolished. Entirely plants harvested/ demolished are plants usually harvested once and demolished to be substituted by other plants, consisting of: shallots, garlic, leeks, potato, cabbage, cauli flower, mustard green, carrots, chinese radish, and red kidney beans. Plants harvested several times/ undemolished are plants usually harvested more than once and demolished in the case that the last harvest was economically not profitable. They consist of: yard long beans, chili, small chili, mushroom, tomatoes, eggplant, frech beans, cucumber, pumpkin/ chajota, swamp cabbage, spinach, melon, watermelon, and blewah.*

**ULASAN**

Produksi Cabai Rawit di Kabupaten Gianyar mengalami penurunan yang besar, yaitu dari 47.809 Kwintal pada tahun 2020 menjadi 3.637 Kwintal. Tanaman bawang merah mengalami penurunan dari 276 Kwintal menjadi 91 Kwintal. Produksi terbesar untuk tanaman Sayuran dan Buah-buahan Semusim adalah tanaman Cabai Rawit dengan Produksi sebesar 3.637 Kwintal pada tahun 2021.

Tanaman biofarmaka dengan produksi terbesar adalah Kunyit, yaitu 9.261 Kg, Mengalami kenaikan dari 7.908 Kg tahun 2020 menjadi 9.261 Kg pada tahun 2021. Produksi Kencur dan Laos mengalami penurunan pada tahun 2021.

Produksi tanaman Heliconia atau pisang-pisangan di Kabupaten Gianyar tahun 2021 mengalami penurunan dari 838 tangkai menjadi 80 tangkai. Produksi tanaman Anggrek pada tahun 2021 sebesar 10.435 pohon, menurun dari 22.728 pada tahun 2020.

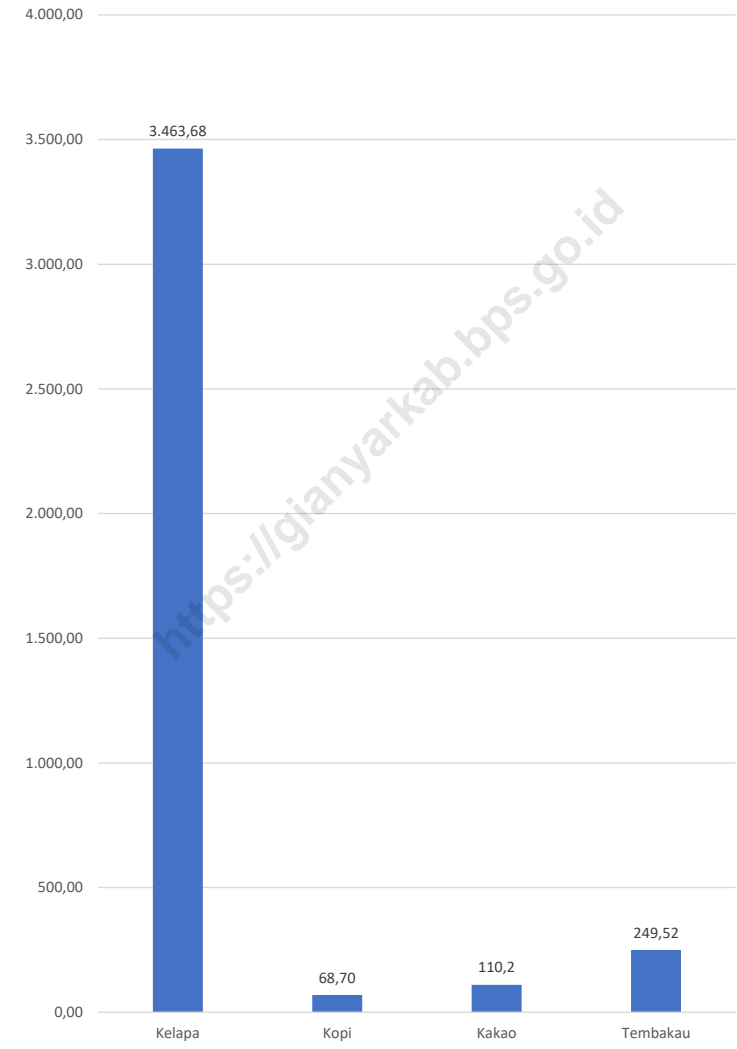
**DESCRIPTION**

*The production of Cayenne Pepper in Gianyar Regency has decreased significantly, from 47,809 quintals in 2020 to 3,637 quintals. The shallot plant has decreased from 276 quintals to 91 quintals. The largest production for Seasonal Vegetables and Fruits is the cayenne pepper with a production of 3,637 quintals in 2021.*

*The biopharmatics plant with the largest production is turmeric, which is 9,261 kg, Decreased from 7,908 in 2020 to 9,261 quintals in 2021. Kencur and Laos production has decreased in 2021.*

*Production of Heliconia or banana-like plants in Gianyar Regency in 2021 has decreased from 838 stalks to 80 stalks. There are also orchid production in 2021 of 10,435 trees, an decrease from 22,728 in 2020.*

**Gambar 5.1**      **Produksi Tanaman Perkebunan, 2021**  
**Figures**            **Production of Estate Crop, 2021**

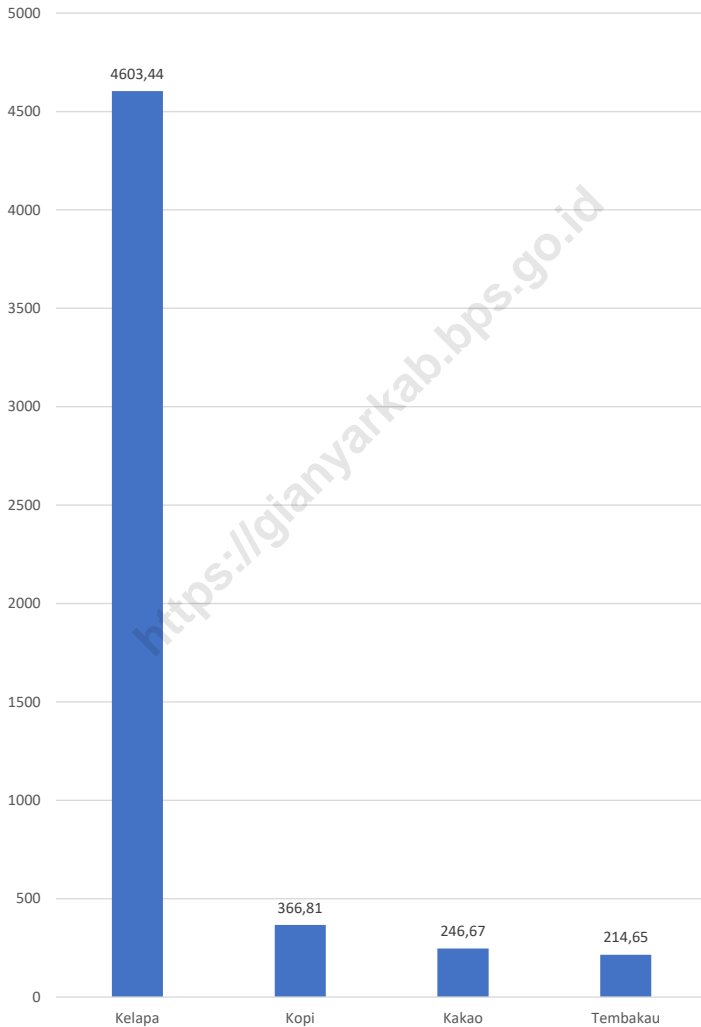


Sumber/Source : ....



**Gambar** 5.2  
**Figures**

**Luas Areal Tanaman Perkebunan di Kabupaten Gianyar, 2021**  
**Planted Area of Estate Crops in Gianyar Regency, 2021**



Sumber/Source : ....

**5.1 HORTIKULTURA  
HORTICULTURE**

**Tabel 5.1.1 Luas Panen Tanaman Sayuran Menurut Kecamatan dan Jenis Tanaman di Kabupaten Gianyar (ha), 2020 dan 2021\***  
*Table 5.1.1 Harvested Area of Vegetables by Subdistrict and Kind of Plant in Gianyar Regency (ha), 2020 and 2021\**

Kecamatan Subdistrict	Bawang Merah Shallot		Cabai Besar Chili/Big Chili	
	2020	2021*	2020	2021*
(1)	(2)	(3)	(4)	(5)
Sukawati	3	0	-	-
Blahbatuh	1	-	-	-
Gianyar	-	-	1	-
Tampaksiring	-	-	-	-
Ubud	1	1	-	-
Tegallalang	-	-	11	1
Payangan	-	-	12	6
<b>Gianyar</b>	<b>5</b>	<b>1</b>	<b>24</b>	<b>7</b>

Lanjutan Tabel/*Continued Table* 5.1.1

Kecamatan Subdistrict	Cabai Rawit <i>Chili/Cayenne Pepper</i>		Kentang <i>Potato</i>	
	2020	2021*	2020	2021*
(1)	(6)	(7)	(8)	(9)
Sukawati	388	260	-	-
Blahbatuh	-	7	-	-
Gianyar	6	3	-	-
Tampaksiring	9	4	-	-
Ubud	3	5	-	-
Tegallalang	152	6	-	-
Payangan	7	21	-	-
<b>Gianyar</b>	<b>564</b>	<b>305</b>	-	-

Lanjutan Tabel/Continued Table 5.1.1

Kecamatan Subdistrict	Kubis Cabbage		Tomat Tomato	
	2020	2021*	2020	2021*
(1)	(10)	(11)	(12)	(13)
Sukawati	-	-	-	0
Blahbatuh	-	-	-	-
Gianyar	-	-	1	0
Tampaksiring	-	-	-	-
Ubud	-	-	-	-
Tegallalang	13	-	3	5
Payangan	13	33	-	13
<b>Gianyar</b>	<b>26</b>	<b>33</b>	<b>4</b>	<b>19</b>

Lanjutan Tabel/*Continued Table* 5.1.1

Kecamatan Subdistrict	Bawang Putih Garlic		Kacang Panjang/ Long Beans		Terung/ Eggplant	
	2020	2021 <sup>x</sup>	2020	2021 <sup>x</sup>	2020	2021 <sup>x</sup>
(1)	(14)	(15)	(16)	(17)	(18)	(19)
Sukawati	-	-	5	4	-	5
Blahbatuh	-	-	1	4	3	-
Gianyar	-	-	3	6	5	2
Tampaksiring	-	-	14	8	4	4
Ubud	-	-	-	1	-	-
Tegallalang	-	-	1	2	12	8
Payangan	-	-	-	-	5	18
<b>Gianyar</b>	-	-	<b>23</b>	<b>24</b>	<b>29</b>	<b>37</b>

Catatan/*Note*: Cabai besar termasuk cabai keriting/big chilies includes curly chilies

Sumber/*Source*: BPS, Statistik Pertanian Hortikultura SPH-SBS/*BPS-Statistics Indonesia, Agricultural Statistic for Horticulture SPH-SBS*

**Tabel 5.1.2** **Produksi Tanaman Sayuran Menurut Kecamatan dan Jenis Tanaman di Kabupaten Gianyar (kuintal), 2020 dan 2021\***  
**Production of Vegetables by Subdistrict and Kind of Plant in Gianyar Regency (quintal), 2020 and 2021\***

Kecamatan Subdistrict	Bawang Merah Shallot		Cabai Besar Chili/Big Chili	
	2020	2021*	2020	2021*
(1)	(2)	(3)	(4)	(5)
Sukawati	222	1	-	-
Blahbatuh	4	-	-	-
Gianyar	-	-	25	-
Tampaksiring	-	-	-	-
Ubud	50	90	-	-
Tegallalang	-	-	588	5
Payangan	-	-	765	395
<b>Gianyar</b>	<b>276</b>	<b>91</b>	<b>1 378</b>	<b>400</b>

Lanjutan Tabel/*Continued Table 5.1.2*

Kecamatan Subdistrict	Cabai Rawit Chili/Cayenne Pepper		Kentang Potato	
	2020	2021*	2020	2021*
(1)	(6)	(7)	(8)	(9)
Sukawati	41 919	2 161	-	-
Blahbatuh	-	913	-	-
Gianyar	218	29	-	-
Tampaksiring	150	34	-	-
Ubud	76	68	-	-
Tegallalang	5 109	30	-	-
Payangan	338	402	-	-
<b>Gianyar</b>	<b>47 809</b>	<b>3 637</b>	-	-

Lanjutan Tabel/Continued Table 5.1.2

Kecamatan Subdistrict	Kubis Cabbage		Tomat Tomato	
	2020	2021*	2020	2021*
(1)	(10)	(11)	(12)	(13)
Sukawati	-	-	-	3
Blahbatuh	-	-	-	-
Gianyar	-	-	30	4
Tampaksiring	-	-	-	-
Ubud	-	-	-	-
Tegallalang	406	-	31	10
Payangan	771	570	-	223
<b>Gianyar</b>	<b>1 177</b>	<b>570</b>	<b>61</b>	<b>240</b>



Lanjutan Tabel/*Continued Table 5.1.2*

Kecamatan Subdistrict	Bawang Putih Garlic		Kacang Panjang/ Long Beans		Terung/ Eggplant	
	2020	2021 <sup>x</sup>	2020	2021 <sup>x</sup>	2020	2021 <sup>x</sup>
(1)	(14)	(15)	(16)	(17)	(18)	(19)
Sukawati	-	-	552	41	-	495
Blahbatuh	-	-	36	168	15	-
Gianyar	-	-	271	67	95	155
Tampaksiring	-	-	495	322	86	357
Ubud	-	-	-	45	-	-
Tegallalang	-	-	5	4	188	36
Payangan	-	-	-	-	37	636
<b>Gianyar</b>	-	-	<b>1 359</b>	<b>647</b>	<b>421</b>	<b>1 679</b>

Catatan/Note: Cabai besar termasuk cabai keriting/big chilies includes curly chilies

Sumber/Source: BPS, Statistik Pertanian Hortikultura SPH-SBS/BPS-Statistics Indonesia, Agricultural Statistic for Horticulture SPH-SBS

**Tabel**  
**Table** 5.1.3

**Luas Panen Tanaman Sayuran dan Buah-buahan Semusim Menurut Jenis Tanaman di Kabupaten Gianyar (ha), 2019–2021**  
**Harvested Area of Seasonal Vegetables and Fruits by Kind of Plant in Gianyar Regency (ha), 2018–2021**

Jenis Tanaman Kind of Plants	2019	2020	2021 <sup>x</sup>
(1)	(3)	(4)	(5)
Bawang Merah/ Shallots	4	5	1
Bayam/ Spinach	-	5	1
Buncis/ string bean	11	21	30
Cabai Besar/ Chili/Big chili	25	24	7
Cabai Rawit/ Chili/Cayenne Pepper	537	564	305
Jamur/ Mushrooms	-	949	941
Kacang Merah/ Red Beans	-	1	-
Kacang Panjang/ Long Beans	5	23	24
Kangkung/ Water Spinach	7	21	22
Ketimun/ Cucumber	16	12	2
Kubis/ Cabbage	15	26	33
Labu Siam/ Chayote	-	9	1
Melon/ Melon	2	5	3
Paprika/ Bell Pepper	-	-	-
Petsai/Sawi/ Chinese Cabbage/ mustard green	3	14	33
Semangka/ Watermelon	24	16	34
Terung/ Eggplant	20	29	37
Tomat/ Tomato	7	4	19

Catatan/Note: ...

Sumber/Source: BPS, Statistik Pertanian Hortikultura SPH-SBS/BPS-Statistics Indonesia, Agricultural Statistic for Horticulture SPH-SBS

**Tabel**  
**Table** 5.1.4**Produksi Tanaman Sayuran dan Buah-buahan Semusim Menurut Jenis Tanaman di Kabupaten Gianyar (kuintal), 2019–2021*****Production of Seasonal Vegetables and Fruits by Kind of Plant in Gianyar Regency (quintal), 2018–2021***

Jenis Tanaman Kind of Plants	2019	2020	2021*
(1)	(3)	(4)	(5)
Bawang Merah/ Shallots	524	276	91
Bayam/ Spinach	-	178	16
Buncis/ string bean	246	600	631
Cabai Besar/ Chili/Big chili	1 245	1 378	400
Cabai Rawit/ Chili/Cayenne Pepper	17 399	47 809	3 637
Jamur/ Mushrooms	-	5 529	3 412
Kacang Merah/ Red Beans	-	3	-
Kacang Panjang/ Long Beans	73	1 359	647
Kangkung/ Water Spinach	2 077	865	547
Ketimun/ Cucumber	1 304	58	146
Kubis/ Cabbage	1 232	1 177	570
Labu Siam/ Chayote	-	1 060	60
Melon/ Melon	687	633	538
Paprika/ Bell Pepper	-	-	-
Petsai/Sawi/ Chinese Cabbage/ mustard green	127	1 133	391
Semangka/ Watermelon	5 972	1 063	823
Terung/ Eggplant	1 103	421	1 679
Tomat/ Tomato	34	61	240

Catatan/Note: ...

Sumber/Source: BPS, Statistik Pertanian Hortikultura SPH-SBS/BPS-Statistics Indonesia, Agricultural Statistic for Horticulture SPH-SBS

**Tabel**  
**Table** 5.1.5

**Luas Panen Tanaman Biofarmaka Menurut Kecamatan dan Jenis Tanaman di Kabupaten Gianyar (m<sup>2</sup>), 2020 dan 2021<sup>x</sup>**  
**Harvested Area of Medicinal Plants by Subdistrict and Kind of Plant in Gianyar Regency (m<sup>2</sup>), 2020 and 2021<sup>x</sup>**

Kecamatan Subdistrict	Jahe Ginger		Laos/Lengkuas Galanga		Kencur East Indian Galangal	
	2020	2021 <sup>x</sup>	2020	2021 <sup>x</sup>	2020	2021 <sup>x</sup>
(1)	(2)	(3)	(4)	(5)	(6)	(7)
Sukawati	-	-	-	-	-	-
Blahbatuh	-	-	-	-	-	-
Gianyar	-	-	-	-	-	-
Tampaksiring	-	1 300	-	1 600	-	200
Ubud	-	-	5 000	2 000	4 000	500
Tegallalang	7	70	5	6	7	6
Payangan	-	2 510	-	-	-	481
<b>Gianyar</b>	<b>7</b>	<b>3 880</b>	<b>5 005</b>	<b>3 606</b>	<b>4 007</b>	<b>1 187</b>

Lanjutan Tabel/*Continued Table* 5.1.5

Kecamatan Subdistrict	Kunyit Turmeric		Lidah Buaya/ Aloevera		Mengkudu/Pace/ Indian Mulberry	
	2020	2021 <sup>x</sup>	2020	2021 <sup>x</sup>	2020	2021 <sup>x</sup>
(1)	(8)	(9)	(10)	(11)	(12)	(13)
Sukawati	-	-	102	12	-	-
Blahbatuh	1 500	2 100	-	-	-	-
Gianyar	-	-	-	-	-	-
Tampaksiring	-	500	-	-	-	-
Ubud	2 500	1 500	-	-	100	100
Tegallalang	8	7	-	-	-	-
Payangan	-	26	-	-	-	-
<b>Gianyar</b>	<b>4 008</b>	<b>4 133</b>	<b>102</b>	<b>12</b>	<b>100</b>	<b>100</b>

Catatan/Note: ...

Sumber/Source: BPS, Statistik Pertanian Hortikultura SPH-TBF/BPS-Statistics Indonesia, Agricultural Statistic for Horticulture SPH-TBF

**Tabel** 5.1.6 **Produksi Tanaman Biofarmaka Menurut Kecamatan dan Jenis Tanaman di Kabupaten Gianyar (kg), 2020 dan 2021<sup>x</sup>**  
**Table** 5.1.6 **Production of Medicinal Plants by Subdistrict and Kind of Plant in Gianyar Regency (kg), 2020 and 2021<sup>x</sup>**

Kecamatan Subdistrict	Jahe Ginger		Laos/Lengkuas Galanga		Kencur East Indian Galangal	
	2020	2021 <sup>x</sup>	2020	2021 <sup>x</sup>	2020	2021 <sup>x</sup>
(1)	(2)	(3)	(4)	(5)	(6)	(7)
Sukawati	-	-	-	-	-	-
Blahbatuh	-	-	-	-	-	-
Gianyar	-	-	-	-	-	-
Tampaksiring	-	1 600	-	2 300	-	80
Ubud	-	-	15 000	6 000	17 000	1 000
Tegallalang	7	1 050	5	54	7	60
Payangan	-	37 549	-	-	-	4 772
<b>Gianyar</b>	<b>7</b>	<b>40 199</b>	<b>15 005</b>	<b>8 354</b>	<b>17 007</b>	<b>5 912</b>

Lanjutan Tabel/*Continued Table 5.1.6*

Kecamatan <i>Subdistrict</i>	Kunyit <i>Turmeric</i>		Lidah Buaya/ Aloevera		Mengkudu/Pace/ Indian Mulberry	
	2020	2021 <sup>x</sup>	2020	2021 <sup>x</sup>	2020	2021 <sup>x</sup>
(1)	(8)	(9)	(10)	(11)	(12)	(13)
Sukawati	-	-	510	10	-	-
Blahbatuh	2 900	4 950	-	-	-	-
Gianyar	-	-	-	-	-	-
Tampaksiring	-	1 000	-	-	-	-
Ubud	5 000	3 000	-	-	65	55
Tegallalang	8	70	-	-	-	-
Payangan	-	241	-	-	-	-
<b>Gianyar</b>	<b>7 908</b>	<b>9 261</b>	<b>510</b>	<b>10</b>	<b>65</b>	<b>55</b>

Catatan/*Note*: ...Sumber/*Source*: BPS, Statistik Pertanian Hortikultura SPH-TBF/BPS-*Statistics Indonesia, Agricultural Statistic for Horticulture SPH-TBF*

**Tabel** 5.1.7 **Luas Panen Tanaman Biofarmaka Menurut Jenis Tanaman di Kabupaten Gianyar (m<sup>2</sup>), 2019–2021**  
**Harvested Area of Medicinal Plants by Kind of Plant in Gianyar Regency (m<sup>2</sup>), 2019–2021**

Jenis Tanaman Kind of Plants	2019	2020	2021*
(1)	(3)	(4)	(5)
Jahe/Ginger	104	7	3 880
Kencur/East Indian Galangal	1 152	4 007	1 187
Kunyit/Turmeric	6 604	4 008	4 133
Laos/Lengkuas/Galanga	2 152	5 005	3 606
Lidah Buaya/Aloevera	2 200	102	12
Mengkudu/Pace/Indian Mulberry	100	100	100

Catatan/Note: ...

Sumber/Source: BPS, Statistik Pertanian Hortikultura SPH-TBF/BPS-Statistics Indonesia, Agricultural Statistic for Horticulture SPH-TBF



**Tabel 5.1.8** **Produksi Tanaman Biofarmaka Menurut Jenis Tanaman di Kabupaten Gianyar (kg), 2019–2021**  
**Production of Medicinal Plants by Kind of Plant in Gianyar Regency (kg), 2019–2021**

Jenis Tanaman Kind of Plants	2019	2020	2021 <sup>x</sup>
(1)	(3)	(4)	(5)
Jahe/Ginger	356	7	40 199
Kencur/East Indian Galangal	2 304	17 007	5 912
Kunyit/Turmeric	13 810	7 908	9 261
Laos/Lengkuas/Galanga	4 608	15 005	8 354
Lidah Buaya/Aloevera	8 644	510	10
Mengkudu/Pace/Indian Mulberry	70	65	55

Catatan/Note: ...

Sumber/Source: BPS, Statistik Pertanian Hortikultura SPH-TBF/BPS-Statistics Indonesia, Agricultural Statistic for Horticulture SPH-TBF

**Tabel 5.1.9** Luas Panen Tanaman Hias Menurut Kecamatan dan Jenis Tanaman di Kabupaten Gianyar (m<sup>2</sup>), 2020 dan 2021<sup>x</sup>  
**Table** *Harvested Area of Ornamental Plants by Subdistrict and Kind of Plant in Gianyar Regency (m<sup>2</sup>), 2020 and 2021<sup>x</sup>*

Kecamatan Subdistrict	Anggrek/ <i>Orchid</i>		Krisan/ <i>Chrysantemum</i>		Mawar/ <i>Rose</i>	
	2020	2021 <sup>x</sup>	2020	2021 <sup>x</sup>	2020	2021 <sup>x</sup>
(1)	(2)	(3)	(4)	(5)	(6)	(7)
Sukawati	208	300	-	-	-	-
Blahbatuh	-	-	-	-	-	-
Gianyar	-	-	-	-	-	-
Tampaksiring	-	-	-	-	-	-
Ubud	1 750	950	-	-	-	-
Tegallalang	-	-	-	-	-	-
Payangan	-	-	-	-	-	-
<b>Gianyar</b>	<b>1 958</b>	<b>1 250</b>	<b>-</b>	<b>-</b>	<b>-</b>	<b>-</b>

Lanjutan Tabel/*Continued Table* 5.1.9

Kecamatan Subdistrict	Sedap Malam/ <i>Tuberose</i>		Anthurium Bunga/ Flamingo Lily Flower		Pisang-Pisangan/ Heliconia	
	2020	2021*	2020	2021*	2020	2021*
(1)	(8)	(9)	(10)	(11)	(12)	(13)
Sukawati	-	-	-	-	-	50
Blahbatuh	-	-	-	-	-	-
Gianyar	-	-	-	-	-	-
Tampaksiring	-	-	-	-	-	-
Ubud	-	-	-	-	-	-
Tegallalang	-	-	325	25	375	-
Payangan	-	-	-	-	-	-
<b>Gianyar</b>	<b>-</b>	<b>-</b>	<b>325</b>	<b>25</b>	<b>375</b>	<b>50</b>

Catatan/*Note*: ...Sumber/*Source*: BPS, Statistik Pertanian Hortikultura SPH-TH/BPS-Statistics Indonesia, *Agricultural Statistik for Horticulture SPH-TH*

**Tabel**  
**Table** 5.1.10

**Produksi Tanaman Hias Menurut Kecamatan dan Jenis Tanaman di Kabupaten Gianyar (tangkai), 2020 dan 2021<sup>x</sup>**  
**Production of Ornamental Plants by Subdistrict and Kind of Plant in Gianyar Regency (stalks), 2020 and 2021<sup>x</sup>**

Kecamatan Subdistrict	Anggrek/ <i>Orchid</i>		Krisan/ <i>Chrysantemum</i>		Mawar/ <i>Rose</i>	
	2020	2021 <sup>x</sup>	2020	2021 <sup>x</sup>	2020	2021 <sup>x</sup>
(1)	(2)	(3)	(4)	(5)	(6)	(7)
Sukawati	1 078	885	-	-	-	-
Blahbatuh	-	-	-	-	-	-
Gianyar	-	-	-	-	-	-
Tampaksiring	-	-	-	-	-	-
Ubud	21 650	9 550	-	-	-	-
Tegallalang	-	-	-	-	-	-
Payangan	-	-	-	-	-	-
<b>Gianyar</b>	<b>22 728</b>	<b>10 435</b>	<b>-</b>	<b>-</b>	<b>-</b>	<b>-</b>

Lanjutan Tabel/*Continued Table* 5.1.10

Kecamatan Subdistrict	Sedap Malam/ <i>Tuberose</i>		<i>Anthurium Bunga/ Flamingo Lily Flower</i>		Pisang-Pisangan/ Heliconia	
	2020	2021*	2020	2021*	2020	2021*
(1)	(8)	(9)	(10)	(11)	(12)	(13)
Sukawati	-	-	-	-	-	80
Blahbatuh	-	-	-	-	-	-
Gianyar	-	-	-	-	-	-
Tampaksiring	-	-	-	-	-	-
Ubud	-	-	-	-	-	-
Tegallalang	-	-	581	25	838	-
Payangan	-	-	-	-	-	-
<b>Gianyar</b>	-	-	<b>581</b>	<b>25</b>	<b>838</b>	<b>80</b>

Catatan/*Note*: ...Sumber/*Source*: BPS, Statistik Pertanian Hortikultura SPH-TH/BPS-*Statistics Indonesia, Agricultural Statistik for Horticulture SPH-TH*

**Tabel** 5.1.11 **Luas Panen Tanaman Hias Menurut Jenis Tanaman di Kabupaten Gianyar (m<sup>2</sup>), 2018–2021**  
**Table** 5.1.11 **Harvested Area of Ornamental Plants by Kind of Plant in Gianyar Regency (m<sup>2</sup>), 2018–2021**

Jenis Tanaman Kind of Plants	2019	2020	2021*
(1)	(3)	(4)	(5)
Anggrek/ <i>Orchid</i>	430	1 958	1 250
Krisan/ <i>Chrysantemum</i>	-	-	-
Mawar/ <i>Rose</i>	-	-	-
Sedap Malam/ <i>Tuberose</i>	-	-	-
Anthurium Bunga/ Flamingo Lily Flower	200	325	25
Pisang-Pisangan/ <i>Heliconia</i>	66 255	375	50
Anthurium Daun/ <i>Anthurium</i>	20 000	-	-
Palem/ <i>Palm</i>	-	-	69

Catatan/Note: ...

Sumber/Source: BPS, Statistik Pertanian Hortikultura SPH-TH/BPS-Statistics Indonesia, *Agricultural Statistik for Horticulture SPH-TH*

**Tabel** 5.1.12 **Produksi Tanaman Hias Menurut Jenis Tanaman di Kabupaten Gianyar (tangkai), 2018–2021**  
**Table** 5.1.12 **Production of Ornamental Plants by Kind of Plant n Gianyar Regency (stalks), 2018–2021**

Jenis Tanaman Kind of Plants	2019	2020	2021 <sup>x</sup>
(1)	(3)	(4)	(5)
Anggrek/ <i>Orchid</i>	2 067	22 728	10 435
Krisan/ <i>Chrysantemum</i>	-	-	-
Mawar/ <i>Rose</i>	-	-	-
Sedap Malam/ <i>Tuberose</i>	-	-	-
Anthurium Bunga/ Flamingo Lily Flower	300	581	25
Pisang-Pisangan/ <i>Heliconia</i>	133 495	838	80
Anthurium Daun/ <i>Anthurium</i>	100 000	-	-
Palem/ <i>Palm</i>	-	-	69

Catatan/Note: ...

Sumber/Source: BPS, Statistik Pertanian Hortikultura SPH-TH/BPS-Statistics Indonesia, *Agricultural Statistik for Horticulture SPH-TH*

**Tabel 5.1.13** **Produksi Buah-buahan Menurut Kecamatan dan Jenis Tanaman di Kabupaten Gianyar (kuintal), 2020 dan 2021<sup>x</sup>**  
**Production of Fruits by Subdistrict and Kind of Plant in Gianyar Regency (kuintal), 2020 and 2021<sup>x</sup>**

Kecamatan Subdistrict	Mangga/Mango		Durian/Durian	
	2020	2021 <sup>x</sup>	2020	2021 <sup>x</sup>
(1)	(2)	(3)	(4)	(5)
Sukawati	4 288	16 800	-	150
Blahbatuh	633	148	569	641
Gianyar	2 500	351	1 237	12 393
Tampaksiring	1 985	-	2 840	1 429
Ubud	1 433	504	328	104
Tegallalang	84 596	22 211	66 323	3 734
Payangan	1 800	816	1 000	39 975
<b>Gianyar</b>	<b>97 235</b>	<b>40 830</b>	<b>72 297</b>	<b>58 425</b>



Lanjutan Tabel/*Continued Table* 5.1.13

Kecamatan <i>Subdistrict</i>	Jeruk Siam/ <i>Orange/Tangerine</i>		Pisang/ <i>Banana</i>	
	2020	2021 <sup>x</sup>	2020	2021 <sup>x</sup>
(1)	(6)	(7)	(8)	(9)
Sukawati	-	-	8 853	4 860
Blahbatuh	-	-	1 612	434
Gianyar	-	-	2 850	4 800
Tampaksiring	32 297	12 452	511	555
Ubud	117	20	10 355	7 200
Tegallalang	3 272 728	66 222	481 453	2 054 473
Payangan	171 365	1 173 600	90 000	298 495
<b>Gianyar</b>	<b>3 476 507</b>	<b>1 252 294</b>	<b>595 634</b>	<b>2 370 817</b>

Lanjutan Tabel/*Continued Table* 5.1.13

Kecamatan <i>Subdistrict</i>	Pepaya/ <i>Papaya</i>		Salak/ <i>Snakefruit</i>	
	2020	2021*	2020	2021*
(1)	(10)	(11)	(12)	(13)
Sukawati	4 446	3 220	-	-
Blahbatuh	1 394	1 354	-	-
Gianyar	424	440	-	-
Tampaksiring	320	68	-	-
Ubud	1 435	838	15	14
Tegallalang	16 431	7 780	40 976	16 492
Payangan	15 600	48 362	4 700	4 220
<b>Gianyar</b>	<b>40 050</b>	<b>62 062</b>	<b>45 691</b>	<b>20 726</b>

Lanjutan Tabel/*Continued Table* 5.1.13

Kecamatan Subdistrict	Manggis/ Mangosteen		Jambu Air/ Water Apple	
	2020	2021*	2020	2021*
(1)	(10)	(11)	(12)	(13)
Sukawati	12	-	33	180
Blahbatuh	-	-	8	12
Gianyar	-	787	80	80
Tampaksiring	272	110	25	38
Ubud	135	75	255	188
Tegallalang	107 918	135 859	33 320	7 512
Payangan	15 000	37 586	30	239
<b>Gianyar</b>	<b>123 337</b>	<b>174 417</b>	<b>33 751</b>	<b>8 248</b>

Catatan/Note: ...

Sumber/Source: BPS, Statistik Pertanian Hortikultura SPH-BST/BPS-Statistics Indonesia, Agricultural Statistic for Horticulture SPH-BST

**Tabel 5.1.14** **Produksi Buah-Buahan dan Sayuran Tahunan Menurut Jenis Tanaman di Kabupaten Gianyar (kuintal), 2018–2021**  
**Production of Annual Fruits and Vegetables by Kind of Plant in Gianyar Regency (quintal), 2019–2021**

Jenis Tanaman <i>Kind of Plants</i>	2019	2020	2021*
(1)	(3)	(4)	(5)
Alpukat/ Avocado	9 016	8 580	27 354
Anggur/ Grape	225	-	400
Apel/ Apple	-	-	8
Belimbing/ Star Fruit	3 408	5 507	3 110
Duku/Langsat/Kokosan/ Duku	1 604	2 956	1 258
Durian/ Durian	30 660	72 297	58 425
Jambu Air/ Water Apple	4 397	33 751	8 248
Jambu Biji/ Guava	6 384	18 923	12 804
Jengkol/ Jengkol	-	-	-
Jeruk Besar/ Pomelo	6 768	36 443	8 712
Jeruk Siam/Keprok/ Orange/Tangerine	1 738 323	3 476 507	1 252 294
Mangga/ Mango	46 975	97 235	40 830
Manggis/ Mangosteen	43 184	123 337	174 417
Markisa/Konyal/ Passion fruit	50	100	-
Melinjo/ Gnetum/Melinjo	211	297	242
Nangka/Cempedak/ Jackfruit	20 455	24 971	17 974
Nenas/ Pineapple	559	1 272	868
Pepaya/ Papaya	13 110	40 050	62 062
Petai/ Twisted Cluster Bean	-	-	-
Pisang/ Banana	242 814	595 634	2 370 817
Rambutan/ Rambutan	18 517	20 748	9 271
Salak/ Snakefruit	4 738	45 691	20 726
Sawo/ Sapodilla/Sawo	3 721	9 707	2 705
Sirsak/ Soursop	796	6 604	183
Sukun/ Breadfruit	370	2 400	690

Catatan/Note: ...

Sumber/Source: BPS, Statistik Pertanian Hortikultura SPH-BST/BPS-Statistics Indonesia, Agricultural Statistic for Horticulture SPH-BST

## 5.2 PERKEBUNAN ESTATE CROPS

**Tabel 5.2.1** Luas Areal Tanaman Perkebunan Menurut Kecamatan dan Jenis Tanaman di Kabupaten Gianyar (ha), 2020 dan 2021<sup>x</sup>  
*Planted Area of Estate Crops by Subdistrict and Type of Crops in Gianyar Regency (ha), 2020 and 2021<sup>x</sup>*

Kecamatan Subdistrict	Kelapa Sawit/Oil Palm		Kelapa/Coconut	
	2020	2021 <sup>x</sup>	2020	2021 <sup>x</sup>
(1)	(2)	(3)	(4)	(5)
Sukawati	–	–	201,15	542,47
Blahbatuh	–	–	–	582,38
Gianyar	–	–	–	538,75
Tampaksiring	–	–	–	678,21
Ubud	–	–	–	785,97
Tegallalang	–	–	12	856,36
Payangan	–	–	1,5	619,30
<b>Gianyar</b>	<b>–</b>	<b>–</b>	<b>214,65</b>	<b>4 603,44</b>

Lanjutan Tabel/Continued Table 5.2.1

Kecamatan Subdistrict	Karet/Rubber		Kopi/Coffee	
	2020	2021 <sup>x</sup>	2020	2021 <sup>x</sup>
(1)	(6)	(7)	(8)	(9)
Sukawati	–	–	201,15	0
Blahbatuh	–	–	–	1,50
Gianyar	–	–	–	2,9
Tampaksiring	–	–	–	81,91
Ubud	–	–	–	5,20
Tegallalang	–	–	12	117,10
Payangan	–	–	1,5	158,20
<b>Gianyar</b>	–	–	<b>214,65</b>	<b>366,81</b>

Lanjutan Tabel/*Continued Table* 5.2.1

Kecamatan Subdistrict	Kakao/Cocoa		Tebu/Sugar cane	
	2020	2021 <sup>x</sup>	2020	2021 <sup>x</sup>
(1)	(10)	(11)	(12)	(13)
Sukawati	201,15	0,50	–	–
Blahbatuh	–	3,50	–	–
Gianyar	–	4,50	–	–
Tampaksiring	–	33,37	–	–
Ubud	–	10,50	–	–
Tegallalang	12	56,00	–	–
Payangan	1,5	138,30	–	–
<b>Gianyar</b>	<b>214,65</b>	<b>246,67</b>	–	–

Lanjutan Tabel/*Continued Table 5.2.1*

Kecamatan <i>Subdistrict</i>	Teh/ <i>Tea</i>		Tembakau/ <i>Tobacco</i>	
	2020	2021 <sup>x</sup>	2020	2021 <sup>x</sup>
(1)	(14)	(15)	(16)	(17)
Sukawati	–	–	201,15	201,15
Blahbatuh	–	–	–	–
Gianyar	–	–	–	–
Tampaksiring	–	–	–	–
Ubud	–	–	–	–
Tegallalang	–	–	12	12
Payangan	–	–	1,5	1,5
<b>Gianyar</b>	–	–	<b>214,65</b>	<b>214,65</b>



**Tabel**  
**Table** 5.2.2

**Produksi Perkebunan Menurut Kecamatan dan Jenis Tanaman di Kabupaten Gianyar (ton), 2020 dan 2021<sup>x</sup>**  
*Production of Estate by Subdistrict and Type of Crops in Gianyar Regency (ton), 2020 and 2021<sup>x</sup>*

Kecamatan Subdistrict	Kelapa Sawit/Oil Palm		Kelapa/Coconut	
	2020	2021 <sup>x</sup>	2020	2021 <sup>x</sup>
(1)	(2)	(3)	(4)	(5)
Sukawati	–	–	201,15	406,84
Blahbatuh	–	–		263,17
Gianyar	–	–		422,93
Tampaksiring	–	–		508,44
Ubud	–	–		619,51
Tegallalang	–	–	12	725,35
Payangan	–	–	1,5	517,44
<b>Gianyar</b>	<b>–</b>	<b>–</b>	<b>214,65</b>	<b>3 463,68</b>

Lanjutan Tabel/*Continued Table* 5.2.2

Kecamatan Subdistrict	Karet/Rubber		Kopi/Coffee	
	2020	2021 <sup>x</sup>	2020	2021 <sup>x</sup>
(1)	(6)	(7)	(8)	(9)
Sukawati	–	–	201,15	0
Blahbatuh	–	–		0,40
Gianyar	–	–		0
Tampaksiring	–	–		6,73
Ubud	–	–		2,20
Tegallalang	–	–	12	19,36
Payangan	–	–	1,5	40,00
<b>Gianyar</b>	<b>–</b>	<b>–</b>	<b>214,65</b>	<b>68,70</b>

Lanjutan Tabel/*Continued Table* 5.2.2

Kecamatan Subdistrict	Kakao/Cocoa		Tebu/Sugar cane	
	2020	2021 <sup>x</sup>	2020	2021 <sup>x</sup>
(1)	(10)	(11)	(12)	(13)
Sukawati	201,15	0,03	–	–
Blahbatuh		1,43	–	–
Gianyar		1,22	–	–
Tampaksiring		4,53	–	–
Ubud		4,74	–	–
Tegallalang	12	36,29	–	–
Payangan	1,5	61,96	–	–
<b>Gianyar</b>	<b>214,65</b>	<b>110,20</b>	–	–

Lanjutan Tabel/*Continued Table* 5.2.2

Kecamatan <i>Subdistrict</i>	Teh/ <i>Tea</i>		Tembakau/ <i>Tobacco</i>	
	2020	2021 <sup>x</sup>	2020	2021 <sup>x</sup>
(1)	(14)	(15)	(16)	(17)
Sukawati	–	–	201,15	233,99
Blahbatuh	–	–		
Gianyar	–	–		
Tampaksiring	–	–		
Ubud	–	–		
Tegallalang	–	–	12	13,8
Payangan	–	–	1,5	1,73
<b>Gianyar</b>	<b>–</b>	<b>–</b>	<b>214,65</b>	<b>249,52</b>

Catatan/*Note*: ...

Sumber/*Source*: Direktorat Jenderal Perkebunan/*Directorate General of Estates*

06

**INDUSTRI, PERTAMBANGAN, DAN ENERGI**  
**INDUSTRY, MINING, AND ENERGY**



2019  
160.137

2020  
167.728

2021  
173.529



**Jumlah pelanggan listrik**



**PENJELASAN TEKNIS**

1. Kapasitas listrik terpasang adalah total kapasitas dari seluruh mesin pembangkit listrik yang dioperasikan.
2. Listrik yang dibangkitkan adalah jumlah listrik yang dibangkitkan oleh seluruh mesin pembangkit listrik dan dinyatakan dalam satuan dasar Watt hours.
3. Jumlah listrik/gas/air bersih yang terjual adalah banyaknya listrik/gas/air bersih yang disalurkan kepada para pelanggan.
4. Pelanggan adalah individu atau kelompok, baik rumah tangga, perusahaan atau institusi non profit yang membeli air bersih dari perusahaan air bersih.
5. Air disalurkan adalah volume air bersih dari perusahaan air bersih.

**TECHNICAL NOTES**

1. *Installed electricity capacity of all operated power plants machines.*
2. *Electricity generated is the amount of electricity generated by all power plant engine in Watt hours standard unit.*
3. *Sold electricity/gas/cleaned water is total electricity/gas/cleaned water distributed to customers.*
4. *Customers are individuals or groups, whether household, company or non-profit institutions that buy water supply from water supply establishment.*
5. *Distributed water is clean water volume from water company*

<https://gianyarkab.bps.go.id>



**ULASAN**

Pada tahun 2021 di Kabupaten Gianyar, listrik yang terpasang sebesar 418.810.100 KW, daya terpasang terbesar berada di Kecamatan Ubud dengan 133.692.670 KW, terkecil di Kecamatan Tampaksiring dengan 21.773.350 KW.

Jumlah pelanggan Listrik di Kabupaten Gianyar meningkat dari tahun ke tahun, yaitu tahun 2019 sebesar 160.137, tahun 2020 sebesar 167.728, tahun 2021 sebesar 173.529.

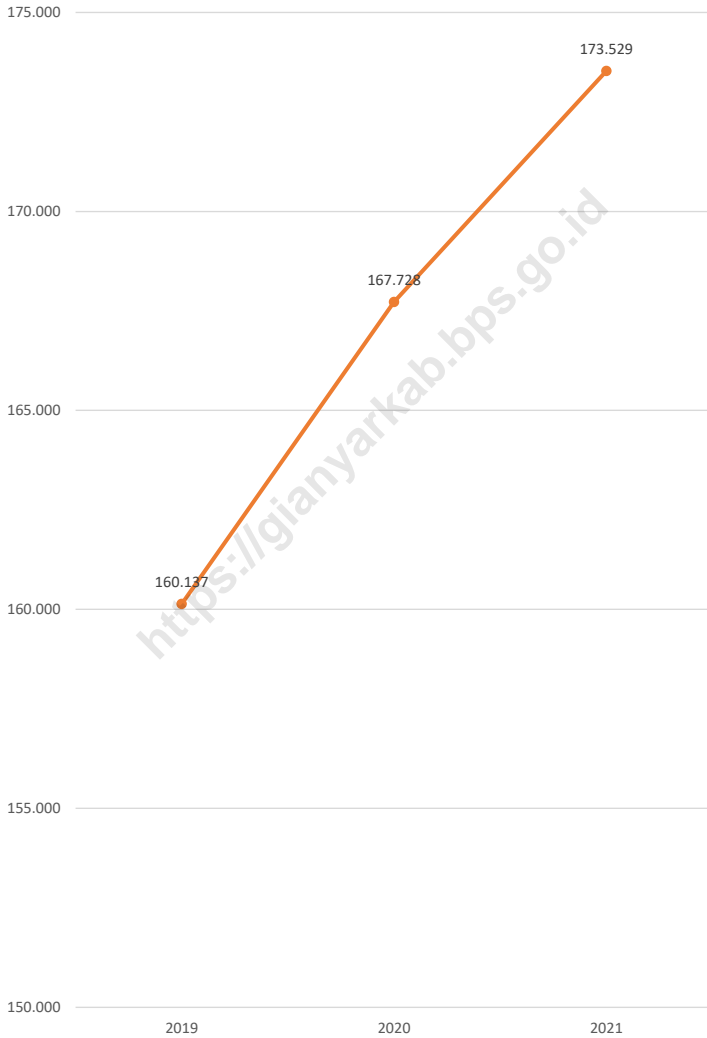
**DESCRIPTION**

*In 2021, Gianyar Regency have 418,810,100 KW electricity installed, most in Ubud Subdistrict with 133,692,670 KW, least in Tampaksiring Subdistrict with 21,773,350 KW installed.*

*The number of electricity customers in the Regency of Gianyar increased from year to year, namely in 2019 amounting to 160,137, 2020 amounted to 167,728, 2021 amounted to 173,529.*

<https://gianyarkab.bps.go.id>

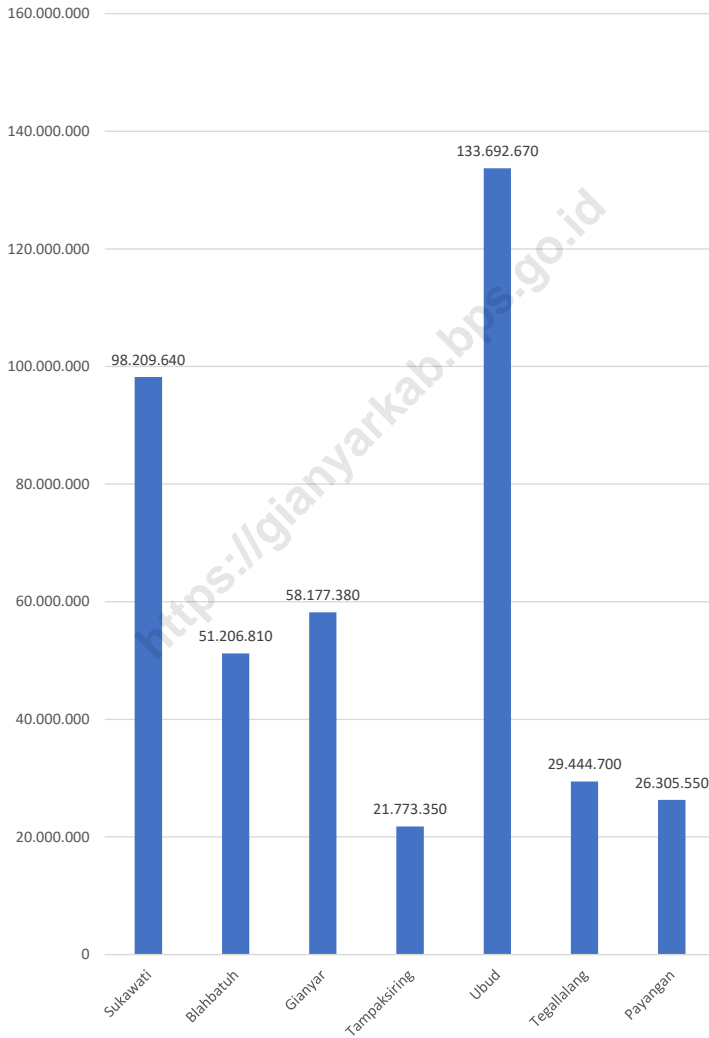
**Gambar 6.1** Jumlah Pelanggan Listrik di Gianyar, 2019–2021  
**Figures 6.1** Number of Electricity Customers Gianyar, 2019–2021



Sumber/Source : Perusahaan Listrik Negara/PT. PLN

**Gambar** 6.2  
**Figures**

**Daya Terpasang menurut Kecamatan, 2021**  
**Installed Electricity by Subdistric, 2021**



Sumber/Source : Perusahaan Listrik Negara/PT. PLN

**Tabel**  
**Table 6.1**

**Daya Terpasang, Produksi, dan Distribusi Listrik PT. PLN (Persero) pada Cabang/Ranting PLN Menurut Kecamatan di Kabupaten Gianyar, 2021**  
**Installed Electricity Power, Production, and Distribution of PT. PLN (Persero) at PLN Branch by Subdistrict in Gianyar Regency, 2021**

Kecamatan Subdistrict	Daya Terpasang Installed Electricity Power (KW)	Produksi Listrik Electricity Production (KWh)	Listrik Terjual Electricity Sold (KWh)	Dipakai Sendiri Own Used (KWh)	Susut/ Hilang Shrinkage/ Lost (KWh)
(1)	(2)	(3)	(4)	(5)	(6)
Sukawati	98 209 640	...	...	...	...
Blahbatuh	51 206 810	...	...	...	...
Gianyar	58 177 380	...	...	...	...
Tampaksiring	21 773 350	...	...	...	...
Ubud	133 692 670	...	...	...	...
Tegallalang	29 444 700	...	...	...	...
Payangan	26 305 550	...	...	...	...
<b>Gianyar</b>	<b>418 810 100</b>	...	...	...	...

Catatan/Note: ...

Sumber/Source: Perusahaan Listrik Negara/PT. PLN

**Tabel**  
**Table** 6.2**Jumlah Pelanggan Listrik Menurut Kecamatan di  
Kabupaten Gianyar, 2017–2021**  
**Number of Electricity Customers by Subdistrict in Gianyar  
Regency, 2017–2021**

<b>Kecamatan Subdistrict</b>	<b>2017</b>	<b>2018</b>	<b>2019</b>	<b>2020</b>	<b>2021</b>
(1)	(2)	(3)	(4)	(5)	(6)
Sukawati	36 819	38 603	40 907	43 162	44 836
Blahbatuh	19 995	21 112	22 345	23 593	24 608
Gianyar	26 898	28 089	29 294	30 590	31 575
Tampaksiring	11 376	11 905	12 371	12 851	13 204
Ubud	26 169	27 530	29 236	30 535	31 359
Tegallalang	13 267	13 994	14 894	15 474	16 026
Payangan	10 200	10 648	11 090	11 523	11 921
<b>Gianyar</b>	<b>144 724</b>	<b>151 881</b>	<b>160 137</b>	<b>167 728</b>	<b>173 529</b>

Catatan/Note: ...

Sumber/Source: Perusahaan Listrik Negara/PT. PLN

**Tabel**  
**Table 6.3****Jumlah Pelanggan dan Air yang Disalurkan Menurut Kecamatan di Kabupaten Gianyar, 2021**  
**Number of Customers and Distributed Water by Subdistrict in Gianyar Regency, 2021**

Kecamatan Subdistrict	Pelanggan Number of Customers	Air Disalurkan Distributed Water (m <sup>3</sup> )	Nilai Value (Rp)
(1)	(2)	(3)	(4)
Sukawati	...	4 551 060	...
Blahbatuh	...	3 186 930	...
Gianyar	...	5 699 297	...
Tampaksiring	...	1 693 415	...
Ubud	...	2 788 316	...
Tegallalang	...	961 149	...
Payangan	...	947 925	...
<b>Gianyar</b>	...	<b>19 828 092</b>	...

Catatan/Note: ...

Sumber/Source: Perusahaan Listrik Negara/PT. PLN

07

**PARIWISATA  
TOURISM**

<https://data.bps.go.id>

**Jumlah Rumah Makan /  
Restaurant**

**2021**      **904**

**2020**      **872**

**2019**      **753**

**2018**      **753**







**PENJELASAN TEKNIS**

1. Konsep dan definisi pariwisata mengikuti rekomendasi United Nation World Tourism Organization (UNWTO) dan International Union of Office Travel Organization.
2. Wisatawan mancanegara (wisman) ialah setiap pengunjung yang mengunjungi suatu negara di luar tempat tinggalnya, didorong oleh satu atau beberapa keperluan tanpa bermaksud memperoleh penghasilan di tempat yang dikunjungi dan lamanya kunjungan tersebut tidak lebih dari satu tahun (12 bulan). Definisi ini mencakup 2 (dua) kategori wisatawan mancanegara, yaitu:
3. Wisatawan (turis) ialah setiap pengunjung seperti definisi di atas yang tinggal paling sedikit 24 jam, akan tetapi tidak lebih dari 1 (satu) tahun di tempat yang dikunjungi, dengan maksud antara lain: berlibur, rekreasi, olah raga, bisnis, menghadiri pertemuan, studi, dan kunjungan dengan alasan kesehatan.
4. Excursionist ialah setiap pengunjung seperti definisi di atas yang tinggal kurang dari 24 jam di tempat yang dikunjungi (termasuk "Cruise passengers").

**TECHNICAL NOTES**

1. *The concept and definition of tourism refer to the recommendation of the United Nation World Tourism Organization (UNWTO)*
2. *An International Visitor is any person visiting a country other than his usual place of residence for any reason other than for earning income in the country visited, and the length of stay is no more than one year (12 months). This definition covers two categories of foreign visitors, namely:*
3. *"Tourist" is any visitor staying for at least 24 hours, but no more than one year, in the country visited, with the intention of visiting, and for any of these purposes: Pleasure, recreation and sports, Business, visiting friends and relatives, missions, attending meetings, conferences, visit for health reasons and study.*
4. *"Excursionist" is any visitor staying less than 24 hours in the country visited including, "Cruise Passengers", i.e. visitors arriving in a country without staying in any accommodation available in the visited country.*
5. *Average length of stay is the average stay duration of foreign*

Cruise Passengers ialah setiap pengunjung yang tiba di suatu negara di mana mereka tidak menginap di akomodasi yang tersedia di negara tersebut, misalnya dengan kapal laut.

*visitor in Indonesia for one trip.*

5. Usaha penyediaan akomodasi adalah usaha yang menyediakan pelayanan penginapan yang dapat dilengkapi dengan pelayanan pariwisata lainnya. Usaha penyediaan akomodasi dapat berupa hotel, vila, pondok wisata, bumi perkemahan, persinggahan karavan, dan akomodasi lainnya yang digunakan untuk tujuan pariwisata.

<https://gianyarkab.bps.go.id>

**ULASAN**

Pada tahun 2021, Jumlah Rumah makan/Restoran di Kabupaten Gianyar mengalami peningkatan dibanding tahun 2020, yaitu dari 872 ke 904. Jumlah rumah makan/restoran terbanyak terdapat di Kecamatan Ubud dengan jumlah 604, yang paling kecil adalah di kecamatan Payangan sebanyak 18.

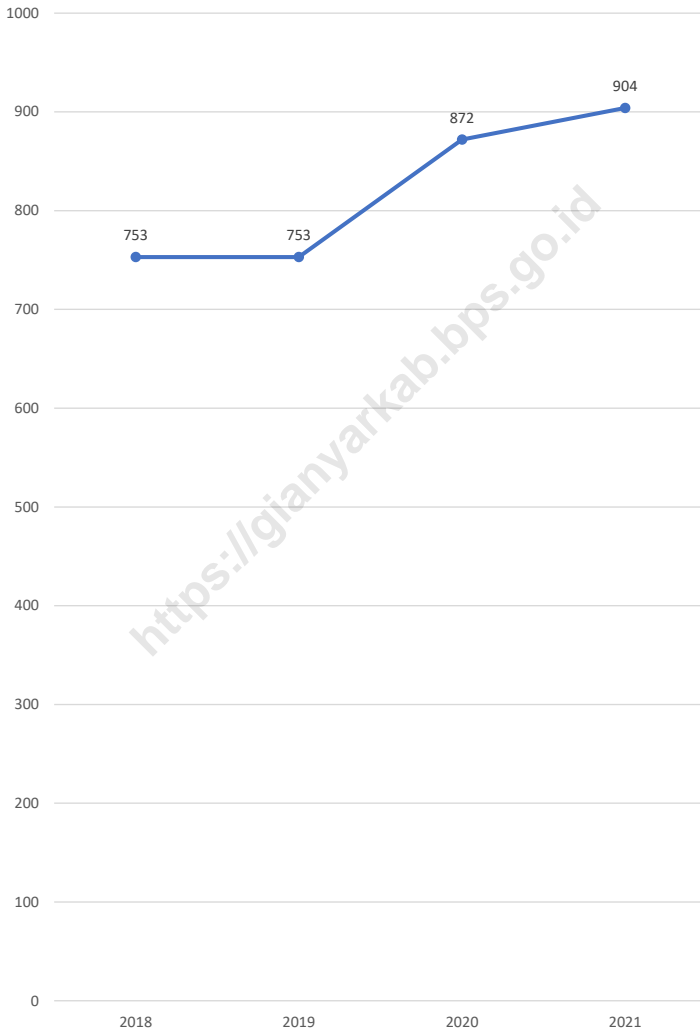
**DESCRIPTION**

*In 2021, the number of restaurants in Gianyar Regency has increased compared to 2020, from 872 to 904. The largest number of restaurants is in Ubud District with 604, the smallest is in Payangan sub-district as many as 18.*

<https://gianyarkab.bps.go.id>

**Gambar**  
**Figures** 7.1

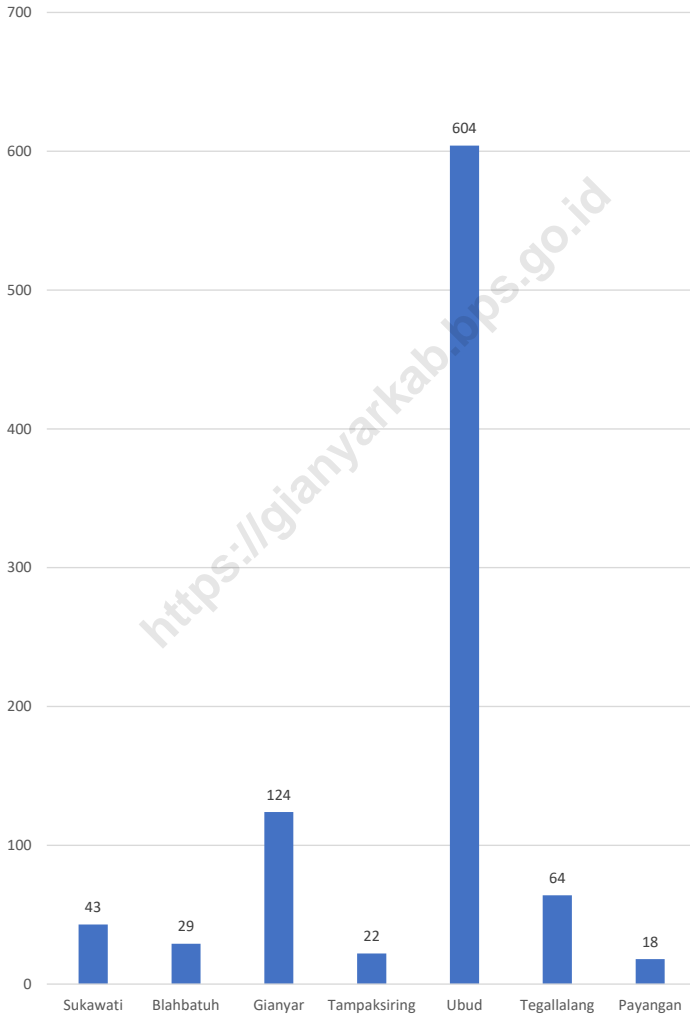
**Jumlah Rumah Makan/Restoran di Kabupaten Gianyar, 2018–2021**  
**Number of Restaurants by Subdistrict in Gianyar Regency, 2018–2021**



Sumber/Source : Berdasarkan Peraturan Menteri Dalam Negeri No. 66 Tahun 2011 tanggal 28 Desember 2011  
Based on Minister Of Home Affairs Regulation No 66/2011, December 28, 2011

**Gambar** 7.2  
**Figures**

**Jumlah Rumah Makan/Restoran Menurut Kecamatan di Kabupaten Gianyar, 2020**  
**Number of Restaurants by Subdistrict in Gianyar Regency, 2020**



Sumber/Source : Berdasarkan Peraturan Menteri Dalam Negeri No. 66 Tahun 2011 tanggal 28 Desember 2011  
Based on Minister Of Home Affairs Regulation No 66/2011, December 28, 2011

**Tabel**  
**Table 7.1****Jumlah Rumah Makan/Restoran Menurut Kecamatan di Kabupaten Gianyar, 2018–2021**  
**Number of Restaurants by Subdistrict in Gianyar Regency, 2018–2021**

Kecamatan Subdistrict	2018	2019	2020	2021
(1)	(2)	(3)	(4)	(5)
Sukawati	35	35	39	43
Blahbatuh	23	23	28	29
Gianyar	117	117	123	124
Tampaksiring	15	15	19	22
Ubud	494	494	584	604
Tegallalang	52	52	61	64
Payangan	17	17	18	18
<b>Gianyar</b>	<b>753</b>	<b>753</b>	<b>872</b>	<b>904</b>

Catatan/Note: ...

Sumber/Source: Dinas Pariwisata Kabupaten Gianyar/ Gianyar regency Government tourism office

08

TRANSPORTASI DAN KOMUNIKASI  
TRANSPORTATION AND COMMUNICATION

baik

Kondisi Jalan

379,17 km

sedang

178,80 km

rusak

75,68 km

rusak berat

10,79 km





**PENJELASAN TEKNIS****TECHNICAL NOTES**

- |  |  |
|--|--|
| <p>1. Data transportasi dan komunikasi meliputi:</p> <ul style="list-style-type: none"> <li>• Panjang jalan</li> <li>• Angkutan darat</li> <li>• Angkutan laut</li> <li>• Angkutan udara</li> <li>• Pos dan telekomunikasi</li> </ul>  | <p>1. <i>Data on transportation and communications cover:</i></p> <ul style="list-style-type: none"> <li>• <i>Length of road</i></li> <li>• <i>Land transportation</i></li> <li>• <i>Sea transportation</i></li> <li>• <i>Air transportation</i></li> <li>• <i>Post and telecommunication</i></li> </ul>   |
| <p>2. Data panjang jalan negara dan jalan provinsi bersumber dari Dinas Pekerjaan Umum.</p>  | <p>2. <i>Data on length of state and provincial roads were taken from the Public Works Department.</i></p>   |
| <p>3. Sumber data transportasi berasal dari masing-masing instansi terkait, dikumpulkan oleh Badan Pusat Statistik (BPS) setiap bulan/tahun.</p>   | <p>3. <i>Data on transportation are compiled by the BPS-Statistics Indonesia, these data are obtained from relevant institutions every month /year.</i></p>  |
| <p>4. Kantor Pos adalah tempat pemberi pelayanan komunikasi tertulis dan atau surat elektronik, layanan paket, layanan logistik, layanan transaksi keuangan, dan layanan keagenan pos untuk kepentingan umum. Rumah pos berfungsi sama seperti kantor pos dan kantor pos pembantu, bedanya rumah pos biasanya terletak di daerah terpencil</p> | <p>4. <i>Post Office is a service provider facility of written communication and or electronic mail, parcel service, logistic service, financial transaction service, and pstal service to the public. Postal house has the same function as the post office and subsidiary of post office, the difference is that postal house is usually located in remote areas</i></p> |

<https://gianyarkab.bps.go.id>

**ULASAN**

Panjang Jalan di Kabupaten Gianyar pada tahun 2021, yaitu sepanjang 515,24 km. Jalan sepanjang itu apabila dirinci menurut jenis permukaannya maka terdapat 652,85 km jalan yang diaspal, 3,85 km jalan kerikil, dan 8,39 km jalan yang masih perukaannya tanah. Apabila jalan tersebut dirinci menurut kondisinya, maka sepanjang 379,17 km dengan kondisi baik, 178,80 km dengan kondisi sedang, sepanjang 75,68 km kondisinya rusak, dan 10,79 km dengan kondisi rusak berat.

Jumlah kantor pos pembantu di Kabupaten Gianyar tahun 2021 adalah 1 buah kantor pos, yaitu di kecamatan Gianyar. Kantor pos di samping sangat berguna dalam surat menyurat, juga sebagai tempat untuk melakukan pembayaran, dan pengiriman uang.

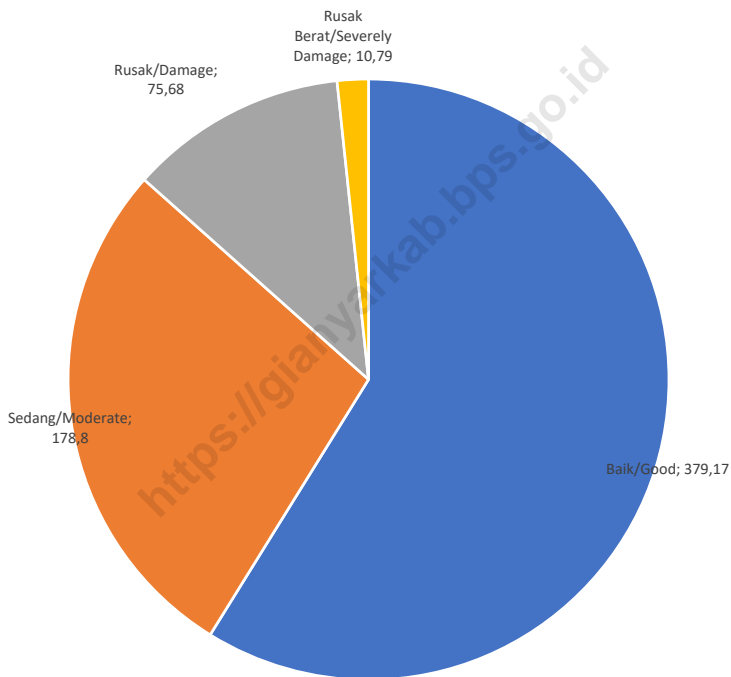
**DESCRIPTION**

*The length of Road in Gianyar Regency in 2021, which is 515.24 km long. If it is broken down according to the type of surface, then there are 652.85 km of paved roads, 3.85 km of gravel roads, and 8.39 km of roads that still have soil surface. If the road is detailed according to its condition, then 379.17 km is in good condition, 178.80 km is in moderate condition, 75.68 km is in damaged condition, and 10.79 km is heavily damaged.*

*The number of auxiliary post offices in Gianyar Regency in 2021 is 1 post office, namely in Gianyar sub-district. The post office is not only very useful in correspondence, but also as a place to make payments and send money.*

**Gambar** 8.1  
**Figures**

**Panjang Jalan Menurut Kondisi Jalan di Kabupaten Gianyar (km), 2021**  
**Length of Roads by Condition of Roads in Gianyar Regency (km), 2021**

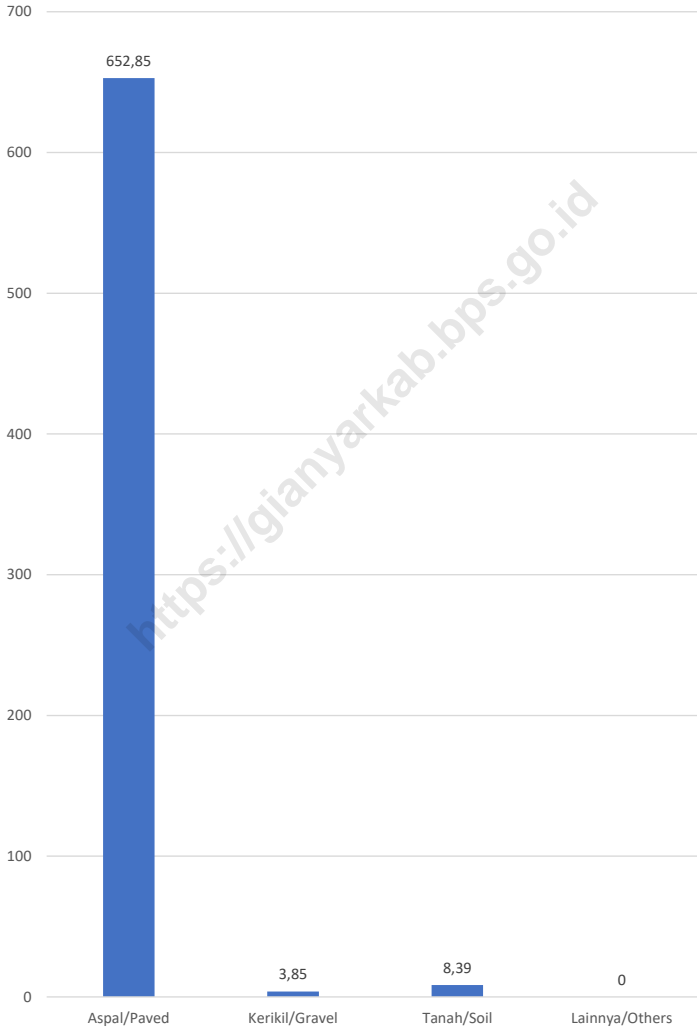


Sumber/Source :

Dinas Pekerjaan Umum Dan Penataan Ruang Kab. Gianyar

**Gambar** 8.2  
**Figures**

**Panjang Jalan Menurut Jenis Permukaan Jalan di Kabupaten Gianyar (km), 2021**  
*Length of Roads by Type of Road Surface in Gianyar Regency (km), 2021*



Sumber/Source :

Dinas Pekerjaan Umum Dan Penataan Ruang Kab. Gianyar

**8.1 TRANSPORTASI  
TRANSPORTATION**

**Tabel 8.1.1 Panjang Jalan<sup>1</sup> Menurut Tingkat Kewenangan Pemerintahan di Kabupaten Gianyar (km), 2019–2021**  
**Table 8.1.1 Length of Roads<sup>1</sup> by Level of Government Authority in Gianyar Regency (km), 2019–2021**

Tingkat Kewenangan Pemerintahan Level of Government Authority	2019	2020	2021
(1)	(2)	(3)	(4)
Negara <sup>2</sup> /State <sup>2</sup>	64,33	64,33	64,33
Provinsi/Province	85,52	85,52	85,52
Kabupaten/Kota Regency/Municipality	515,24	515,24	515,24
<b>Jumlah/Total</b>	<b>665,09</b>	<b>665,09</b>	<b>665,09</b>

Catatan/Note: <sup>1</sup> Data tidak termasuk panjang jalan tol/Excluding toll road

<sup>2</sup> Berdasarkan Keputusan Menteri Pekerjaan Umum dan Perumahan Rakyat No. 248/KPTS/M/2016/Based on Public Work and Public Housing Ministerial Decree No. 248/KPTS/M/2016

Sumber/Source: Dinas Pekerjaan Umum Dan Penataan Ruang Kab. Gianyar

**Tabel 8.1.2** Panjang Jalan Menurut Jenis Permukaan Jalan di Kabupaten Gianyar (km), 2019–2021  
**Table 8.1.2** Length of Roads by Type of Road Surface in Gianyar Regency (km), 2019–2021

Jenis Permukaan Jalan Type of Road Surface	2019	2020	2021
(1)	(2)	(3)	(4)
Aspal/Paved	659,4	648,15	652,85
Kerikil/Gravel	0	9,05	3,85
Tanah/Soil	5,69	7,89	8,39
Lainnya/Others	0	0	0
<b>Jumlah/Total</b>	<b>665,09</b>	<b>665,09</b>	<b>665,09</b>

Catatan/Note: ...

Sumber/Source: Dinas Pekerjaan Umum Dan Penataan Ruang Kab. Gianyar

**Tabel 8.1.3** Panjang Jalan Menurut Kondisi Jalan di Kabupaten Gianyar (km), 2019–2021  
**Table 8.1.3** Length of Roads by Condition of Roads in Gianyar Regency (km), 2019–2021

Kondisi Jalan Condition of Roads	2019	2020	2021
(1)	(2)	(3)	(4)
Baik/Good	384,88	401,51	379,17
Sedang/Moderate	175,95	160,61	178,80
Rusak/Damage	82,52	86,03	75,68
Rusak Berat/Severely Damage	21,74	16,94	10,79
<b>Jumlah/Total</b>	<b>665,09</b>	<b>665,09</b>	<b>665,09</b>

Catatan/Note: ...

Sumber/Source: Dinas Pekerjaan Umum Dan Penataan Ruang Kab. Gianyar



## 8.2 KOMUNIKASI COMMUNICATION

**Tabel 8.2.1** Jumlah Kantor Pos Pembantu Menurut Kecamatan di Kabupaten Gianyar, 2018–2021  
*Number of Post Offices Subsidiaries by Subdistrict in Gianyar Regency, 2018–2021*

Kecamatan Subdistrict	2018	2019	2020	2021
(1)	(2)	(3)	(4)	(5)
Sukawati	-	-	-	-
Blahbatuh	-	-	-	-
Gianyar	1	1	1	1
Tampaksiring	-	-	-	-
Ubud	-	-	-	-
Tegallalang	-	-	-	-
Payangan	-	-	-	-
<b>Gianyar</b>	<b>1</b>	<b>1</b>	<b>1</b>	<b>1</b>

Catatan/Note: ...


Sumber/Source: Dinas Pekerjaan Umum Dan Penataan Ruang Kab. Gianyar



PERBANKAN, KOPERASI, DAN HARGA-HARGA  
*BANKING, COOPERATIVE, AND PRICES*



jumlah koperasi





**PENJELASAN TEKNIS**

1. Pendapatan Asli Daerah (PAD) adalah pendapatan yang diperoleh daerah yang dipungut berdasarkan peraturan daerah sesuai dengan peraturan perundang-undangan, guna keperluan daerah yang bersangkutan dalam membiayai kegiatannya.
2. Dana Perimbangan adalah dana yang bersumber dari pendapatan APBN yang dialokasikan kepada Daerah untuk mendanai kebutuhan daerah dalam rangka pelaksanaan desentralisasi.
3. Lain-lain Pendapatan yang Sah adalah pendapatan lainnya dari pemerintah pusat dan atau dari instansi pusat, serta dari daerah lainnya.
4. Data statistik perbankan bersumber dari Bank Indonesia. Kantor bank terdiri dari Kantor Cabang (KC), Kantor Cabang Pembantu (KCP), dan kantor di bawah KCP.
5. Data statistik penanaman modal yang disetujui pemerintah terdiri dari Penanaman Modal Asing (PMA) dan Penanaman Modal Dalam Negeri (PMDN), bersumber dari Badan Koordinasi Penanaman Modal (BKPM). Data mengenai

**TECHNICAL NOTES**

1. *Original Local Government Revenue is revenue that withheld based on local regulations in accordance with the legislation, for the purposes of financing their activities.*
2. *Balanced Budget is the fund coming from the state budget that allocated to regions to fund their needs in the context of decentralization.*
3. *Other Legal Revenue is other income that coming from the central government and or from the central agencies, as well as from other local government.*
4. *Banking statistics are obtained from the Bank Indonesia. Bank offices consist of branch office (KC), sub branch office (KCP), and offices under KCP.*
5. *Statistics of foreign and domestic investments approved by government are obtained from the Investment Coordinating Board BKPM). Realization of investment data exclude those investments in petroleum production, insurance, and banking sectors. Changes in investment status and those whose license was taken off have been taken into account.*

realisasi investasi penanaman modal tidak termasuk sektor minyak, asuransi, dan perbankan. Data telah memperhatikan perubahan investasi yang beralih status dan juga pengurangan investasi yang dicabut izin usahanya.

<https://gianyarkab.bps.go.id>

**ULASAN****DESCRIPTION**

Jumlah Koperasi aktif di kabupaten Gianyar tahun 2021 adalah sejumlah 854 unit, dimana terdapat 182 unit di sukawati, 126 unit di Blahbatuh, 158 unit di Gianyar, 93 unit di Tampaksiring, 109 unit di Ubud, 128 unit di Tegallalang, dan 58 unit di Payangan.

*The number of active cooperatives in Gianyar district in 2021 is 854 units, of which there are 182 units in Sukawati, 126 units in Blahbatuh, 158 units in Gianyar, 93 units in Tampaksiring, 109 units in Ubud, 128 units in Tegallalang, and 58 units in Payangan.*

Indeks Harga Konsumen (IHK) pada tahun 2021 mengacu pada IHK di Kota Denpasar yang rata-ratanya sebesar 104,28 selama setahun, dimana yang terbesar adalah di Kelompok Pengeluaran Pendidikan yaitu 110,74%, sedangkan yang terendah adalah di Kelompok Pengeluaran Perlengkapan, Peralatan, dan Pemeliharaan Rutin Rumah Tangga dengan Indeks sebesar 100%, artinya tidak terdapat perubahan dari tahun sebelumnya.

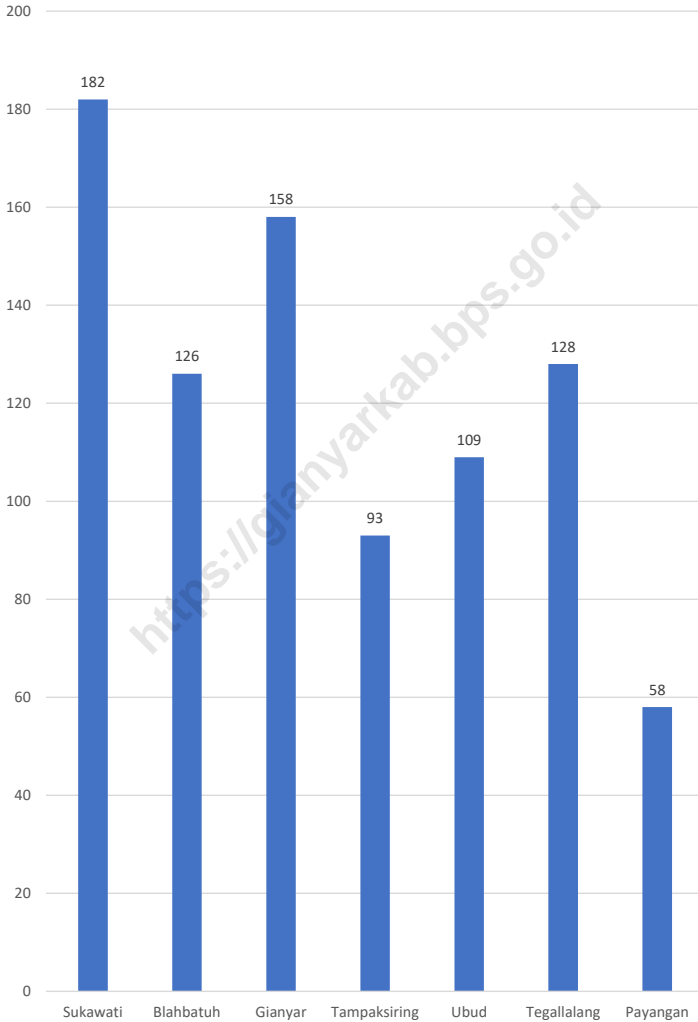
*The Consumer Price Index (CPI) in 2020 refers to the CPI in Denpasar City which averages 104.28 during the year, where the largest is in the Education Expenditure Group, namely 110.74%, while the lowest is in the Equipment, Equipment Expenditure Group, and Household Routine Maintenance with an Index of 100%, meaning that there is no change from the previous year.*

Laju Inflasi di Kota Denpasar secara umum sebesar 2,01%. Laju Inflasi terbesar berada pada Perlengkapan, Peralatan, dan Pemeliharaan Rutin Rumah Tangga dengan nilai 10,39%, sedangkan yang terendah adalah kelompok Recreation, Sport, and Culture dengan nilai -3,78%.

*The average inflation rate in Denpasar City is 2.01%. The highest inflation rate was in the Furnishing, Household Equipment and Routine Household Maintenance Group with a value of 10.39%, while the lowest was the Recreation, Sport, and Culture group with a value of -3.78%.*

**Gambar**  
**Figures** 9.1

**Jumlah Koperasi Aktif Menurut Kecamatan di Kabupaten Gianyar, 2021**  
**Number of Active Cooperative by Subdistrict in Gianyar Regency, 2021**

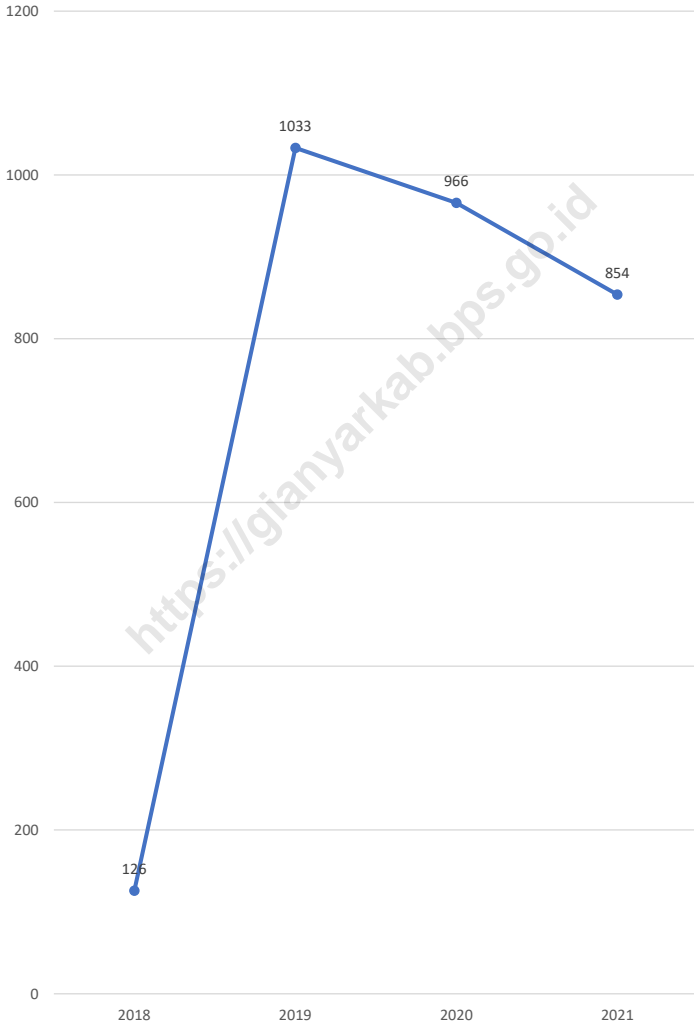


Sumber/Source : Dinas Koperasi



**Gambar** 9.2  
**Figures**

**Jumlah Koperasi Aktif di Kabupaten Gianyar, 2017–2021**  
**Number of Active Cooperative in Gianyar Regency, 2017–2021**



Sumber/Source : Dinas Koperasi

**Tabel 9.1** Jumlah Koperasi Aktif Menurut Kecamatan di Kabupaten Gianyar, 2018–2021  
**Table 9.1** Number of Active Cooperative by Subdistrict in Gianyar Regency, 2018–2021

Kecamatan Subdistrict	2018	2019	2020	2021
(1)	(2)	(3)	(4)	(5)
Sukawati	30	211	210	182
Blahbatuh	17	144	154	126
Gianyar	22	200	171	158
Tampaksiring	10	114	98	93
Ubud	14	149	126	109
Tegallalang	23	138	140	128
Payangan	10	77	67	58
<b>Gianyar</b>	<b>126</b>	<b>1 033</b>	<b>966</b>	<b>854</b>

Catatan/Note: ...

Sumber/Source: ...

**Tabel**  
**Table** 9.2**Jumlah Koperasi Menurut Jenis Koperasi dan Kecamatan di Kabupaten Gianyar, 2021**  
**Number of Cooperative by Kind of Cooperative and Subdistrict in Gianyar Regency, 2021**

Kecamatan Subdistrict	Jenis Koperasi/ Kind of Cooperative					Jumlah Total
	KUD	KPRI	KOPKAR	KOPPAS	Lainnya Other	
(1)	(2)	(3)	(4)	(5)	(6)	(7)
Sukawati	2	4	3	0	248	257
Blahbatuh	2	1	0	0	174	177
Gianyar	2	16	7	1	232	258
Tampaksiring	2	3	0	1	129	135
Ubud	2	2	7	0	163	174
Tegallalang	1	1	1	0	168	171
Payangan	1	1	1	0	102	105
<b>Gianyar</b>	<b>12</b>	<b>28</b>	<b>19</b>	<b>2</b>	<b>1216</b>	<b>1277</b>

Catatan/Note: ...

Sumber/Source: ...

**Tabel**  
**Table** 9.3**Indeks Harga Konsumen per Bulan Menurut Kelompok Pengeluaran (2018=100) di Kota Denpasar, 2021**  
**Consumer Price Index per Month by Expenditure Group (2018=100) in Gianyar Regency, 2021**

<b>Bulan</b> <b>Month</b>	<b>Makanan, Minuman dan</b> <b>Tembakau</b> <b>Food, Beverages and</b> <b>Tobacco</b>	<b>Pakaian dan Alas Kaki</b> <b>Clothing and Footwear</b>	<b>Perumahan, Air, Listrik,</b> <b>dan Bahan Bakar Rumah</b> <b>Tangga</b> <b>Housing, Water,</b> <b>Electricity, and Household</b> <b>Fuels</b>
(1)	(2)	(3)	(4)
Januari/January	105,09	101,65	103,10
Februari/February	104,92	101,43	103,11
Maret/March	106,81	102,05	103,02
April/April	107,49	101,98	102,96
Mei/May	106,37	100,65	102,85
Juni/June	103,96	100,12	102,85
Juli/July	103,97	100,13	102,87
Agustus/August	103,82	100,04	102,87
September/September	103,55	100,26	102,95
Oktober/October	103,30	100,37	102,95
November/November	104,23	100,31	102,97
Desember/December	106,49	99,39	103,06
<b>2021</b>			

Lanjutan Tabel/*Continued Table 9.3*

<b>Bulan</b> <i>Month</i>	<b>Perlengkapan, Peralatan, dan Pemeliharaan Rutin Rumah Tangga</b> <i>Furnishing, Household Equipment and Routine Household Maintenance</i>	<b>Kesehatan</b> <i>Health</i>	<b>Transportasi</b> <i>Transport</i>
(1)	(5)	(6)	(7)
Januari/ <i>January</i>	101,92	104,11	101,92
Februari/ <i>February</i>	101,56	104,11	101,21
Maret/ <i>March</i>	101,74	104,12	101,10
April/ <i>April</i>	105,44	104,19	101,17
Mei/ <i>May</i>	101,02	104,18	101,05
Juni/ <i>June</i>	102,85	104,22	101,52
Juli/ <i>July</i>	101,86	104,66	101,43
Agustus/ <i>August</i>	104,56	105,07	101,19
September/ <i>September</i>	108,45	104,63	100,91
Oktober/ <i>October</i>	104,85	104,70	101,43
November/ <i>November</i>	108,79	104,73	102,60
Desember/ <i>December</i>	110,95	104,87	103,47
<b>2021</b>			

Lanjutan Tabel/Continued Table 9.3

<b>Bulan Month</b>	<b>Informasi, Komunikasi, dan Jasa Keuangan Information, Communication and Financial Services</b>	<b>Rekreasi, Olahraga, dan Budaya Recreation, Sport, and Culture</b>	<b>Pendidikan Education</b>
(1)	(8)	(9)	(10)
Januari/January	104,29	101,48	110,90
Februari/February	104,32	100,84	110,90
Maret/March	104,44	101,09	110,90
April/April	104,44	101,23	110,65
Mei/May	105,03	100,44	110,65
Juni/June	105,03	99,67	110,65
Juli/July	105,11	98,71	110,85
Agustus/August	105,09	99,37	110,02
September/September	105,09	100,16	110,16
Oktober/October	105,02	100,28	110,16
November/November	105,02	100,21	110,16
Desember/December	105,00	99,73	110,16
<b>2021</b>			

Lanjutan Tabel/*Continued Table* 9.3

Bulan Month	Penyediaan Makanan dan Minuman/Restoran Food and Beverage Services/Restaurant	Perawatan Pribadi dan Jasa Lainnya Personal Care and Other Services	Umum General
(1)	(11)	(12)	(13)
Januari/January	110,01	109,67	105,02
Februari/February	110,21	108,72	104,81
Maret/March	110,22	108,83	105,30
April/April	110,31	109,71	105,78
Mei/May	110,39	110,22	105,16
Juni/June	110,39	111,20	104,78
Juli/July	110,48	110,89	104,71
Agustus/August	110,48	111,52	104,83
September/September	110,48	111,28	105,03
Oktober/October	110,48	111,39	104,79
November/November	110,50	112,77	105,53
Desember/December	110,76	112,69	106,32
<b>2021</b>			

Catatan/Note: ...

Sumber/Source: BPS, Survei Harga Konsumen/BPS-Statistics Indonesia, Consumer Price Survey

**Tabel**  
**Table 9.4****Laju Inflasi Bulanan Menurut Kelompok Pengeluaran  
(2018=100) di Kota Denpasar, 2021**  
**Monthly Inflation Rate by Expenditure Group (2018=100) in  
Gianyar Regency, 2021**

Bulan Month	Makanan, Minuman dan Tembakau Food, Beverages and Tobacco	Pakaian dan Alas Kaki Clothing and Footwear	Perumahan, Air, Listrik, dan Bahan Bakar Rumah Tangga Housing, Water, Electricity, and Household Fuels
(1)	(2)	(3)	(4)
Januari/January	2,59	-0,28	0,02
Februari/February	-0,16	-0,22	0,01
Maret/March	1,80	0,61	-0,09
April/April	0,64	-0,07	-0,06
Mei/May	-1,04	-1,30	-0,11
Juni/June	-2,27	-0,53	0,00
Juli/July	0,01	0,01	0,02
Agustus/August	-0,14	-0,09	0,00
September/September	-0,26	0,22	0,08
Oktober/October	-0,24	0,11	0,00
November/November	0,90	-0,06	0,02
Desember/December	2,17	-0,92	0,09
<b>2021</b>	<b>3,95</b>	<b>-2,50</b>	<b>-0,02</b>



Lanjutan Tabel/*Continued Table 9.4*

<b>Bulan</b> <i>Month</i>	<b>Perlengkapan, Peralatan, dan Pemeliharaan Rutin Rumah Tangga</b> <i>Furnishing, Household Equipment and Routine Household Maintenance</i>	<b>Kesehatan</b> <i>Health</i>	<b>Transportasi</b> <i>Transport</i>
(1)	(5)	(6)	(7)
Januari/ <i>January</i>	1,40	0,05	0,70
Februari/ <i>February</i>	-0,35	0,00	-0,70
Maret/ <i>March</i>	0,18	0,01	-0,11
April/ <i>April</i>	3,64	0,07	0,07
Mei/ <i>May</i>	-4,19	-0,01	-0,12
Juni/ <i>June</i>	1,81	0,04	0,47
Juli/ <i>July</i>	-0,96	0,42	-0,09
Agustus/ <i>August</i>	2,65	0,39	-0,24
September/ <i>September</i>	3,72	-0,42	-0,28
Oktober/ <i>October</i>	-3,32	0,07	0,52
November/ <i>November</i>	3,76	0,03	1,15
Desember/ <i>December</i>	1,99	0,13	0,85
<b>2021</b>	<b>10,39</b>	<b>0,78</b>	<b>2,23</b>

Lanjutan Tabel/*Continued Table 9.4*

<b>Bulan Month</b>	<b>Informasi, Komunikasi, dan Jasa Keuangan Information, Communication and Financial Services</b>	<b>Rekreasi, Olahraga, dan Budaya Recreation, Sport, and Culture</b>	<b>Pendidikan Education</b>
(1)	(8)	(9)	(10)
Januari/ <i>January</i>	0,00	-2,09	0,00
Februari/ <i>February</i>	0,03	-0,63	0,00
Maret/ <i>March</i>	0,12	0,25	0,00
April/ <i>April</i>	0,00	0,14	-0,23
Mei/ <i>May</i>	0,56	-0,78	0,00
Juni/ <i>June</i>	0,00	-0,77	0,00
Juli/ <i>July</i>	0,08	-0,96	0,18
Agustus/ <i>August</i>	-0,02	0,67	-0,75
September/ <i>September</i>	0,00	0,80	0,13
Oktober/ <i>October</i>	-0,07	0,12	0,00
November/ <i>November</i>	0,00	-0,07	0,00
Desember/ <i>December</i>	-0,02	-0,48	0,00
<b>2021</b>	<b>0,68</b>	<b>-3,78</b>	<b>-0,67</b>

Lanjutan Tabel/*Continued Table 9.4*

<b>Bulan Month</b>	<b>Penyediaan Makanan dan Minuman/Restoran Food and Beverage Services/Restaurant</b>	<b>Perawatan Pribadi dan Jasa Lainnya Personal Care and Other Services</b>	<b>Umum General</b>
(1)	(11)	(12)	(13)
Januari/January	0,04	0,20	0,77
Februari/February	0,18	-0,87	-0,20
Maret/March	0,01	0,10	0,47
April/April	0,08	0,81	0,46
Mei/May	0,07	0,46	-0,59
Juni/June	0,00	0,89	-0,36
Juli/July	0,08	-0,28	-0,07
Agustus/August	0,00	0,57	0,11
September/September	0,00	-0,22	0,19
Oktober/October	0,00	0,10	-0,23
November/November	0,02	1,24	0,71
Desember/December	0,24	-0,07	0,75
<b>2021</b>	<b>0,72</b>	<b>2,96</b>	<b>2,01</b>

Catatan/Note: ...

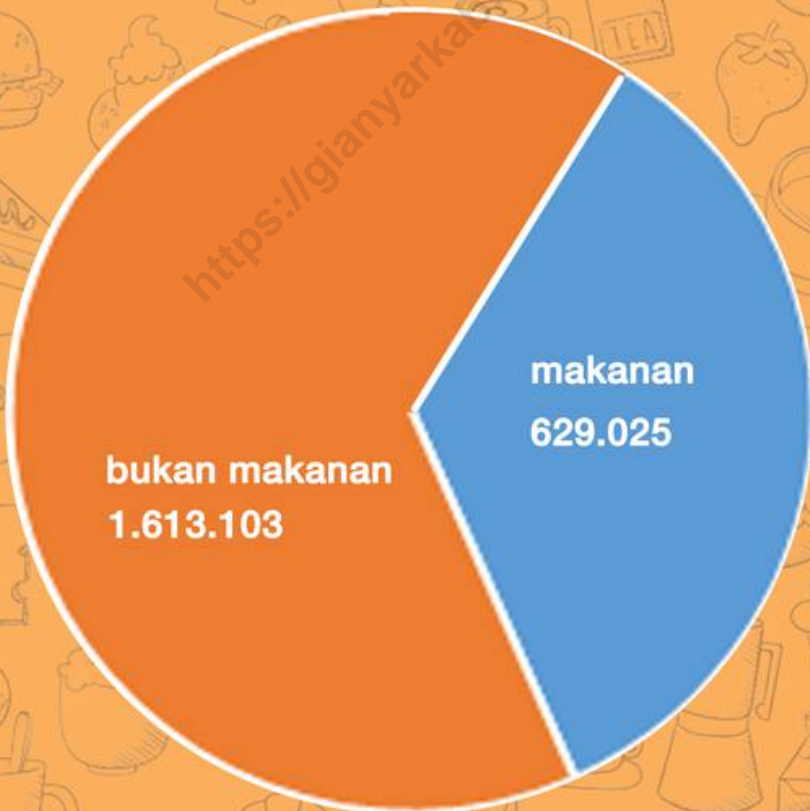
Sumber/Source: BPS, Survei Harga Konsumen/BPS-Statistics Indonesia, Consumer Price Survey



10

**PENGELUARAN PENDUDUK  
POPULATION EXPENDITURE**

**Rata-rata Pengeluaran Perkapita**





**PENJELASAN TEKNIS**

**TECHNICAL NOTES**

- |  |   |
|--|---|
| <ol style="list-style-type: none"> <li>1. Susenas dilaksanakan secara semesteran, yaitu Semester I dilaksanakan bulan Maret, dan Semester II dilaksanakan bulan September.</li> <li>2. Data pengeluaran dan konsumsi penduduk menurut kelompok barang diperoleh dari Survei Sosial Ekonomi Nasional (Susenas) BPS Triwulan I - 2014, yang mencakup semua provinsi di Indonesia.</li> <li>3. Pelaksanaan Susenas 2014 mencakup 300.000 rumah tangga sampel yang tersebar di seluruh provinsi di Indonesia, dimana pada setiap triwulan didistribusikan sampel sebanyak 75.000 rumah tangga.</li> <li>4. Data konsumsi pengeluaran yang dikumpulkan pada Susenas Triwulan I 2014 dibagi menjadi dua kelompok, yaitu konsumsi makanan dan bukan makanan.</li> <li>5. Konsumsi/pengeluaran makanan dirinci menjadi 215 komoditas,</li> <li>6. Untuk konsumsi bukan makanan, pada umumnya yang dikumpulkan hanya data nilainya, kecuali untuk beberapa jenis pengeluaran tertentu, seperti penggunaan listrik, air, gas, dan</li> </ol> | <ol style="list-style-type: none"> <li>1. <i>Susenas is implemented in semester i.e. The First Semester of Susenas held in March, and the Second Semester held in September.</i></li> <li>2. <i>Data on consumer expenditure and consumption by commodity group of expenditure are obtained from the 2014 National Socio-Economic Survey (Susenas) First Quarter which covers all provinces in Indonesia.</i></li> <li>3. <i>The 2014 Susenas covers 300.000 households sample spread all over Indonesia where each quarter are distributed about 75.000 households sample.</i></li> <li>4. <i>The data of consumption/ expenditure collected in the First Quarter of 2014 Susenas are divided into two groups, namely food and non-food consumption.</i></li> <li>5. <i>Consumption/expenditure on food covers 215 commodities, both quantity data and values are collected.</i></li> <li>6. <i>For consumption of non-food, the data collected in general are only their values, except for certain types of expenditure, such as electricity, water, gas, and fuel, which are also collected for their quantity data.</i></li> </ol> |
|--|---|

bahan bakar minyak (BBM) yang juga dikumpulkan kuantitasnya

<https://gianyarkab.bps.go.id>



**ULASAN**

Pengeluaran rata-rata per kapita menurut kelompok bahan makanan di Kabupaten Gianyar pada tahun 2021 adalah sebesar 629.025 rupiah selama sebulan, sementara untuk kelompok bukan makanan pengeluaran rata-rata per kapita sebulan adalah 984.078 rupiah.

Pengeluaran rata-rata per kapita sebulan menurut kelompok bukan makanan tahun 2021 terbesar ada di kelompok Perumahan dan fasilitas rumah tangga, yaitu sebesar 36,55%, dan terkecil ada dikelompok pakaian, alas kaki, dan tutup kepala sebesar 1,04%.

Persentase Penduduk Menurut Golongan Pengeluaran Per Kapita Sebulan di Kabupaten Gianyar yang tertinggi adalah pada golongan pengeluaran lebih dari 1.500.000 perbulan sebesar 39,99%.

**DESCRIPTION**

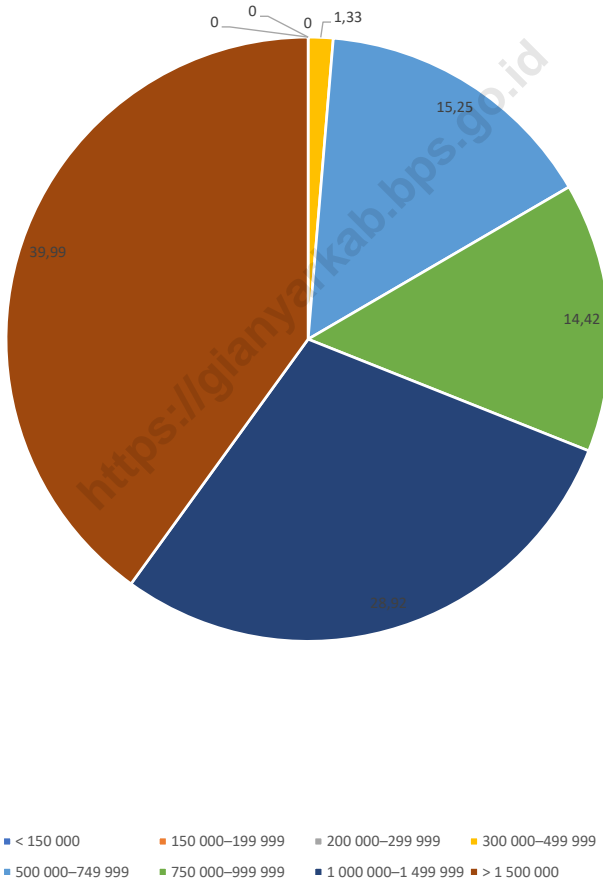
*The average expenditure per capita according to foodstuffs in Gianyar Regency in 2020 was 629,025 rupiah for a month, while for non-food groups, the average expenditure per capita a month is 984,078 rupiah.*

*The average expenditure per capita per month by non-food group in 2021 was the highest in the Housing and household facilities group, which was 36.55%, and the lowest was in the clothing, footwear, and headgear group by 1.04%.*

*The highest percentage of population according to expenditure per capita per month in Gianyar Regency is in the expenditure group of greater than 1,500,000 per month with 39,99% of total population.*

**Gambar** 10.1  
**Figures**

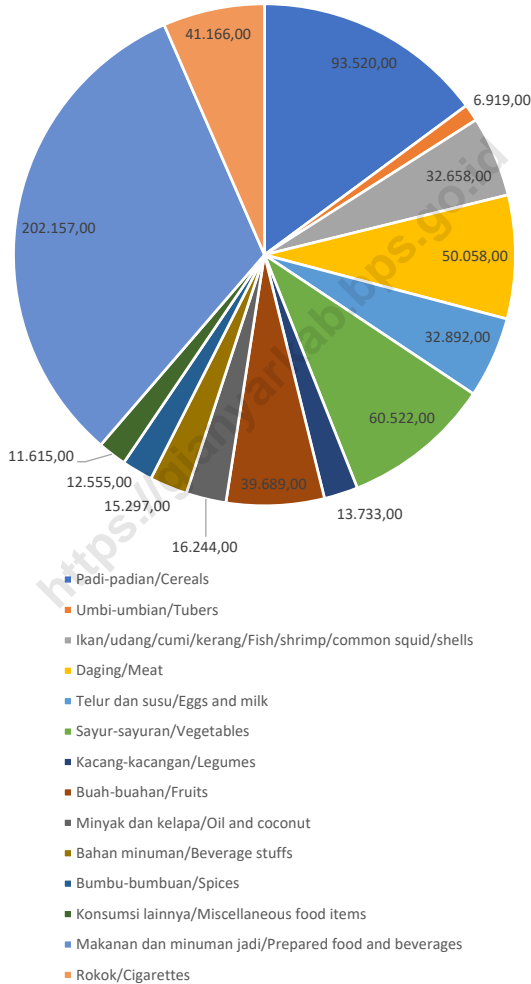
**Persentase Penduduk Menurut Golongan Pengeluaran Per Kapita Sebulan di Kabupaten Gianyar, 2021**  
**Percentage of Population by Per Capita Spending Group a Month in Gianyar Regency, 2021**



Sumber/Source : ....

**Gambar** 10.2  
**Figures**

**Persentase Pengeluaran Makanan per Kapita Sebulan di Kabupaten Gianyar, 2021**  
*Percentage of Monthly Foods Expenditure per Capita in Gianyar Regency, 2021*



Sumber/Source : ....

**Tabel**  
**Table** 10.1**Rata-rata Pengeluaran per Kapita Sebulan Menurut Kelompok Komoditas (rupiah) di Kabupaten Gianyar, 2020 dan 2021**  
**Monthly Average Expenditure per Capita by Commodity Group (rupiahs) in Gianyar Regency, 2020 and 2021**

<b>Kelompok Komoditas/Commodity Group</b>	<b>2020</b>	<b>2021</b>
(1)	(2)	(3)
<b>Makanan/Food</b>		
Padi-padian/ <i>Cereals</i>	83 634,86	93 520
Umbi-umbian/ <i>Tubers</i>	4 430,25	6 919
Ikan/udang/cumi/kerang/ <i>Fish/shrimp/common squid/shells</i>	23 882,57	32 658
Daging/ <i>Meat</i>	53 004,33	50 058
Telur dan susu/ <i>Eggs and milk</i>	33 872,38	32 892
Sayur-sayuran/ <i>Vegetables</i>	46 338,24	60 522
Kacang-kacangan/ <i>Legumes</i>	10 431,11	13 733
Buah-buahan/ <i>Fruits</i>	48 912,85	39 689
Minyak dan kelapa/ <i>Oil and coconut</i>	12 677,96	16 244
Bahan minuman/ <i>Beverage stuffs</i>	15 234,87	15 297
Bumbu-bumbuan/ <i>Spices</i>	10 361,23	12 555
Konsumsi lainnya/ <i>Miscellaneous food items</i>	7 497,26	11 615
Makanan dan minuman jadi/ <i>Prepared food and beverages</i>	261 780,33	202 157
Rokok/ <i>Cigarettes</i>	40 228,57	41 166
<b>Jumlah makanan/Total food</b>	<b>1 304 573,60</b>	<b>629 025</b>
<b>Bukan makanan/Non-food</b>		
Perumahan dan fasilitas rumah tangga/ <i>Housing and household facilities</i>	471 263	589 574
Aneka barang dan jasa/ <i>Goods and services</i>	160 638	171 426
Pakaian, alas kaki, dan tutup kepala/ <i>Clothing, footwear, and headgear</i>	20 924	16 838
Barang tahan lama/ <i>Durable goods</i>	80 174	60 295
Pajak, pungutan, dan asuransi/ <i>Taxes and insurance</i>	63 001	77 122
Keperluan pesta dan upacara/kenduri/ <i>Parties and ceremonies</i>	55 552	68 822
<b>Jumlah bukan makanan/Total non-food</b>	<b>851 551</b>	<b>984 078</b>
<b>Jumlah/Total</b>	<b>1 703 103</b>	<b>1 613 103</b>

Catatan/Note: ...

Sumber/Source: BPS, Survei Sosial Ekonomi Nasional (Susenas) Maret/BPS-Statistics Indonesia, National Socioeconomic Survey March

**Tabel**  
**Table** 10.2

**Persentase Pengeluaran per Kapita Sebulan Menurut Kelompok Komoditas di Kabupaten Gianyar, 2020 dan 2021**  
**Percentage of Monthly Expenditure per Capita by Commodity Group in Gianyar Regency, 2020 and 2021**

<b>Kelompok Komoditas/Commodity Group</b>	<b>2020</b>	<b>2021</b>
(1)	(2)	(3)
<b>Makanan/Food</b>		
Padi-padian/ <i>Cereals</i>	5,80%	5,80%
Umbi-umbian/ <i>Tubers</i>	0,29%	0,43%
Ikan/udang/cumi/kerang/ <i>Fish/shrimp/common squid/shells</i>	1,59%	2,02%
Daging/ <i>Meat</i>	3,52%	3,10%
Telur dan susu/ <i>Eggs and milk</i>	2,25%	2,04%
Sayur-sayuran/ <i>Vegetables</i>	3,08%	3,75%
Kacang-kacangan/ <i>Legumes</i>	0,69%	0,85%
Buah-buahan/ <i>Fruits</i>	3,25%	2,46%
Minyak dan kelapa/ <i>Oil and coconut</i>	0,84%	1,01%
Bahan minuman/ <i>Beverage stuffs</i>	1,01%	0,95%
Bumbu-bumbuan/ <i>Spices</i>	0,69%	0,78%
Konsumsi lainnya/ <i>Miscellaneous food items</i>	0,5%	0,72%
Makanan dan minuman jadi/ <i>Prepared food and beverages</i>	17,41%	12,53%
Rokok/ <i>Cigarettes</i>	2,68%	2,55%
<b>Jumlah makanan/Total food</b>	<b>43,37%</b>	<b>38,99%</b>
<b>Bukan makanan/Non-food</b>		
Perumahan dan fasilitas rumah tangga/ <i>Housing and household facilities</i>	31,34%	36,55%
Aneka barang dan jasa/ <i>Goods and services</i>	10,68%	10,63%
Pakaian, alas kaki, dan tutup kepala/ <i>Clothing, footwear, and headgear</i>	1,39%	1,04%
Barang tahan lama/ <i>Durable goods</i>	5,33%	3,74%
Pajak, pungutan, dan asuransi/ <i>Taxes and insurance</i>	4,19%	4,78%
Keperluan pesta dan upacara/kenduri/ <i>Parties and ceremonies</i>	3,69%	4,27%
<b>Jumlah bukan makanan/Total non-food</b>	<b>56,63%</b>	<b>61,01%</b>
<b>Jumlah/Total</b>	<b>100,00%</b>	<b>100%</b>

Catatan/Note: ...

Sumber/Source: BPS, Survei Sosial Ekonomi Nasional (Susenas) Maret/BPS-Statistics Indonesia, National Socioeconomic Survey March

**Tabel**  
**Table** 10.3**Persentase Penduduk Menurut Golongan Pengeluaran Per Kapita Sebulan di Kabupaten Gianyar, 2021**  
**Percentage of Population by Class of Monthly Expenditure per Capita in Gianyar Regency, 2021**

<b>Golongan Pengeluaran Per Kapita Sebulan (rupiah)</b> <i>Class of Monthly Expenditure per Capita (rupiahs)</i>	<b>Persentase Penduduk</b> <i>Percentage of Population</i>
(1)	(2)
< 150 000	0
150 000–199 999	0
200 000–299 999	0
300 000–499 999	1,33
500 000–749 999	15,25
750 000–999 999	14,42
1 000 000–1 499 999	28,92
> 1 500 000	39,99
<b>Jumlah/Total</b>	<b>100,00</b>

Catatan/Note: ...

Sumber/Source: BPS, Survei Sosial Ekonomi Nasional (Susenas) Maret/BPS-Statistics Indonesia, National Socioeconomic Survey March

11

**PERDAGANGAN**  
**TRADE**

jumlah toko

2020

184


2020

190

2019

380

<https://gianyarkab.bps.go.id>







**PENJELASAN TEKNIS**

1. PT adalah singkatan dari Perseroan Terbatas yaitu suatu bentuk perusahaan yang dimana modalnya terbagi atas saham-saham, dan tanggung jawab dari para pemegang saham Perseroan Terbatas berdasarkan pada jumlah saham yang dia miliki
2. Koperasi adalah organisasi bisnis yang dimiliki dan dioperasikan oleh orang-seorang demi kepentingan bersama. Koperasi melandaskan kegiatan berdasarkan prinsip gerakan ekonomi rakyat yang berdasarkan asas kekeluargaan.
3. Pengertian CV - Persekutuan Komanditer. Selain perseroan terbatas atau PT, bentuk usaha lain dalam menjalankan bisnis adalah dikenal istilah CV atau *commanditaire vennotschap* atau persekutuan komanditer. Meskipun tidak sebanyak PT namun CV bisa jadi pilihan dalam menjalankan bisnis.
4. Firma adalah asosiasi antara dua atau lebih individu sebagai pemilik untuk menjalankan perusahaan dengan tujuan mendapatkan laba. Untuk mendirikan persekutuan firma tidak dibutuhkan pengakuan resmi dari instansi pemerintah.

**TECHNICAL NOTES**

1. *PT stands for Limited Liability Company which is a form of enterprise in which capital is divided into shares, and the responsibility of the shareholders of the Company Limited is based on the number of shares he owns.*
2. *Cooperatives are business organizations owned and operated by the individual for the common interest. Cooperatives bases its activities on the principle of people's economic movement based on the principle of family.*
3. *Understanding CV - Guild Commanditaire. In addition to a limited liability company or PT, other forms of business in running a business is a term known CV or Commanditaire vennotschap or a limited partnership. Although not as much as the PT, but CV could be an option of running a business.*
4. *Firma is an association between two or more individuals as owners to run the company with the aim of getting profit. To establish a firm alliance is not needed official recognition from government agencies. The firm shape has been used both for business large and small scale.*
5. *A sole proprietorship is a company*

Bentuk firma ini telah digunakan baik untuk kegiatan usaha berskala besar maupun kecil.

5. Perusahaan perseorangan adalah suatu perusahaan atau bisnis yang dimiliki oleh pemilik tunggal sedangkan pengusaha perorangan adalah pemilik dari suatu perusahaan perseorangan. Individu dapat membuat badan usaha perseorangan tanpa izin dan tata cara tertentu.

*or business owned by a sole proprietor whereas an individual entrepreneur is the owner of an individual company. Individuals may create individual business entities without specific permits and ordinances.*

<https://gianyarkab.bps.go.id>

**ULASAN**

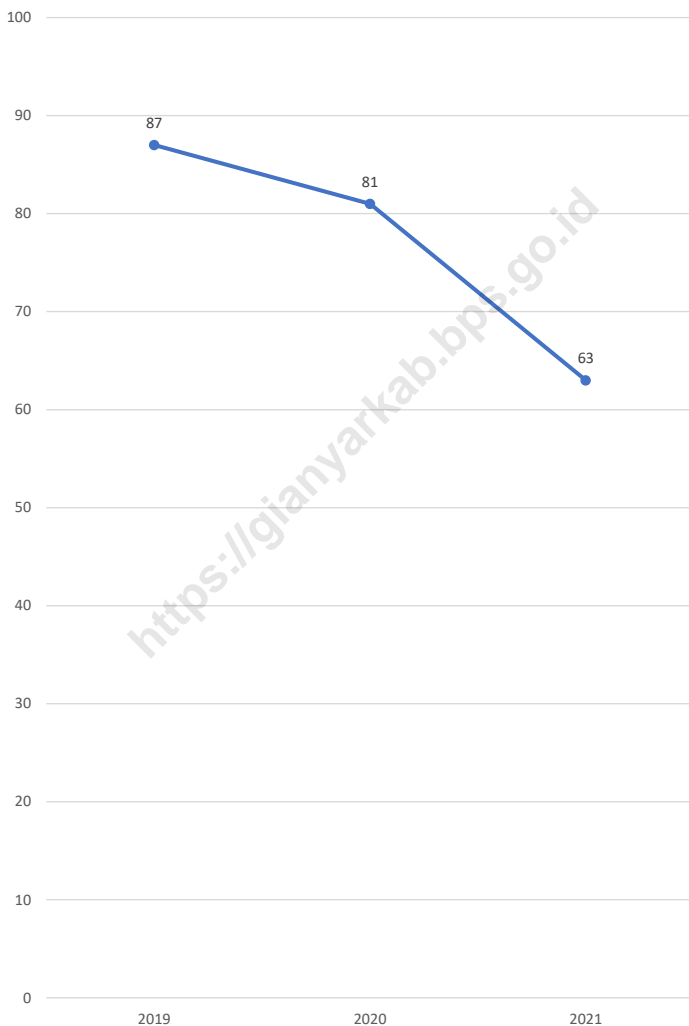
Jumlah Pasar di Kabupaten Gianyar tahun 2020 adalah sebanyak 63 unit, sedangkan toko sebanyak 184 unit.

**DESCRIPTION**

*The number of markets in Gianyar Regency in 2020 is 63 units, while the stores are 184 units.*

<https://gianyarkab.bps.go.id>

**Gambar** 11.1 **Jumlah Pasar di Kabupaten Gianyar, 2019–2021**  
**Figures** **Number of Market in Gianyar Regency, 2019–2021**

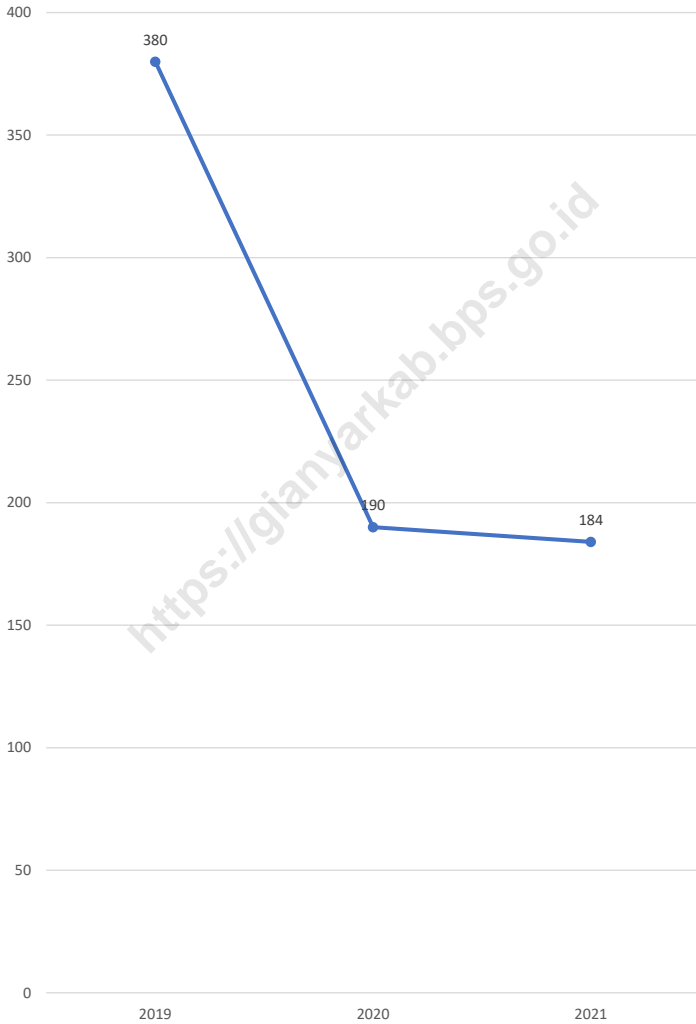


Catatan/Note: ...

Sumber/Source: Dinas Perdagangan

**Gambar**  
**Figures** 11.2

**Jumlah Toko di Kabupaten Gianyar, 2019–2021**  
**Number of Shops in Gianyar Regency, 2019–2021**



Catatan/Note: ...

Sumber/Source: Dinas Perdagangan

**Tabel**  
**Table** 11.1

**Jumlah Sarana Perdagangan Menurut Jenisnya di  
Kabupaten Gianyar, 2018–2021**  
**Number of Trading Facilities by Type of Facility in Gianyar  
Regency, 2018–2021**

<b>Jenis Sarana Perdagangan</b> <i>Type of Trading Facilities</i>	<b>2018</b>	<b>2019</b>	<b>2020</b>	<b>2021</b>
(1)	(2)	(3)	(4)	(5)
Pasar/Market	684	87	81	63
Toko/Store	308	380	190	184
Kios	...	...	...	...
Warung	...	...	...	...
<b>Jumlah/Total</b>	...	...	...	...

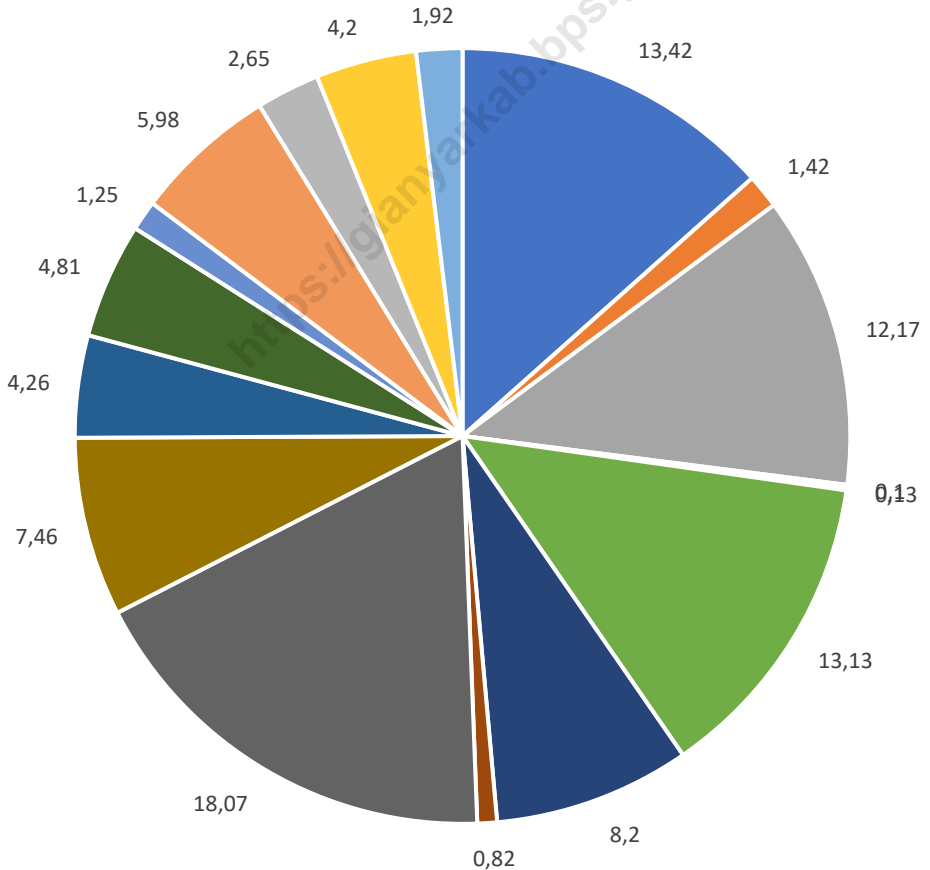
Catatan/Note: ...

Sumber/Source: Dinas Perdagangan

# 12

## SISTEM NERACA REGIONAL SYSTEM OF REGIONAL ACCOUNTS

DISTRIBUSI PERSENTASE PDRB ATAS DASAR  
HARGA BERLAKU MENURUT LAPANGAN USAHA  
GIANYAR 2021



■ A ■ B ■ C ■ D ■ E ■ F ■ G ■ H ■ I ■ J ■ K ■ L ■ M,N ■ O ■ P ■ Q ■ R,S,T,U





**PENJELASAN TEKNIS****TECHNICAL NOTES**

1. Penghitungan statistik neraca nasional mengikuti buku petunjuk yang diterbitkan oleh Perserikatan Bangsa Bangsa (PBB) dikenal sebagai Sistem Neraca Nasional (SNN). SNN adalah rekomendasi internasional tentang bagaimana menyusun ukuran aktivitas ekonomi yang sesuai dengan standar neraca baku yang didasarkan pada prinsip-prinsip ekonomi. Rekomendasi yang dimaksud dinyatakan dalam sekumpulan konsep, definisi, klasifikasi, dan aturan neraca yang disepakati secara internasional dalam mengukur indikator tertentu seperti Produk Domestik Bruto (PDB). Salah satu bentuk adaptasi pencatatan statistik nasional adalah melakukan perubahan tahun dasar PDB Indonesia dari tahun 2000 ke 2010. Perubahan tahun dasar PDB dilakukan seiring dengan mengadopsi rekomendasi PBB yang tertuang dalam Sistem Neraca Nasional 2008 (SNA 2008).
2. PDRB menurut lapangan usaha mengalami perubahan klasifikasi dari 9 lapangan usaha menjadi 17 lapangan usaha. PDRB menurut lapangan usaha dirinci menurut total nilai tambah dari seluruh sektor ekonomi yang mencakup lapangan usaha Pertanian,

1. *GRDP by industry classification changes from 9 sectors to 17 industries. GRDP by industry is classified by types of economic activities such as Agriculture, Forestry and Fishing; Mining and Quarrying; Manufacturing; Electricity and Gas; Water supply, Sewerage, Waste Management and Remediation Activities; Construction; Wholesale and Retail Trade; Repair of Motor Vehicles and Motorcycles; Transportation and Storage; Accommodation and Food Service Activities; Information and Communication; Financial and Insurance Activities; Real Estate Activities; Business Activities; Public Administration; Defence and Compulsory Social Security; Education; Human Health and Social Work Activities; and Other Services Activities.*
2. *GRDP by expenditure classification changes where consumption expenditure Non-profit Institutions Serving Households (NPISH) previously included as part of household consumption expenditure is taken out into separate component. So that, GRDP by type of expenditures is classified into: household consumption expenditure, NPISH consumption expenditure, government consumption expenditure, gross fixed capital*

Kehutanan, dan Perikanan; Pertambangan dan Penggalian; Industri Pengolahan; Pengadaan Listrik dan Gas; Pengadaan Air, Pengelolaan Sampah, Limbah dan Daur Ulang; Konstruksi; Perdagangan Besar dan Eceran, Reparasi Mobil dan Sepeda Motor; Transportasi dan Pergudangan; Penyediaan Akomodasi dan Makan Minum; Informasi dan Komunikasi; Jasa Keuangan dan Asuransi; Real Estat; Jasa Perusahaan; Administrasi Pemerintahan, Pertahanan dan Jaminan Sosial Wajib; Jasa Pendidikan; Jasa Kesehatan dan Kegiatan Sosial; dan Jasa lainnya.

*formation, changes in inventories, exports of goods and services, and imports of goods and services.*

3. PDRB menurut pengeluaran mengalami perubahan klasifikasi dimana pengeluaran konsumsi Lembaga Non Profit yang Melayani Rumah Tangga (LNPR) yang sebelumnya termasuk bagian dari pengeluaran konsumsi rumah tangga menjadi komponen terpisah. Sehingga klasifikasi PDRB menurut pengeluaran dirinci menjadi 7 komponen yaitu komponen pengeluaran konsumsi rumah tangga, pengeluaran konsumsi LNPR, pengeluaran konsumsi pemerintah, pembentukan modal tetap bruto, perubahan inventori, ekspor barang dan jasa, dan impor barang dan jasa.

**ULASAN****DESCRIPTION**

Nilai absolut Produk Domestik Regional Bruto (PDRB) atas dasar harga berlaku tahun 2021 sebesar 25.836,19 miliar rupiah. Lapangan usaha Penyediaan Akomodasi dan Makan dan Minum sebesar 4.669,74 miliar rupiah, Pertanian, Kehutanan, dan Perikanan sebesar 3.467,64 miliar rupiah.

PDRB Kabupaten Gianyar atas dasar harga konstan 2010 sebesar 17.254,61 miliar rupiah. Lapangan usaha penyediaan akomodasi dan makan sebesar 2.840,61 miliar rupiah, industri pengolahan sebesar 2.110,71 miliar dan lapangan usaha pertanian, kehutanan, dan perikanan sebesar 2.145,63 miliar rupiah.

Distribusi PDRB menurut harga berlaku 2021 dapat dilihat pada tabel 12.3, paling banyak berada di lapangan usaha penyediaan akomodasi dan makan minum sebesar 18,07% dan terbesar kedua adalah pertanian, kehutanan dan perikanan sebesar 13,42%

Laju pertumbuhan PDRB Kabupaten Gianyar atas dasar harga konstan 2010 sebesar -1,07%. pada tahun 2021 11 sektor Lapangan Usaha mengalami pertumbuhan negatif, 7 sektor Lapangan Usaha mengalami pertumbuhan positif.

*The absolute value of the Gross Regional Domestic Product (PDRB) at the applicable prices for 2021 is 25,836.19 billion rupiah. The business fields for providing accommodation and food and drink amount to 4,669.74 billion rupiah, Agriculture, Forestry and Fisheries amounting to 3,467.64 billion rupiah.*

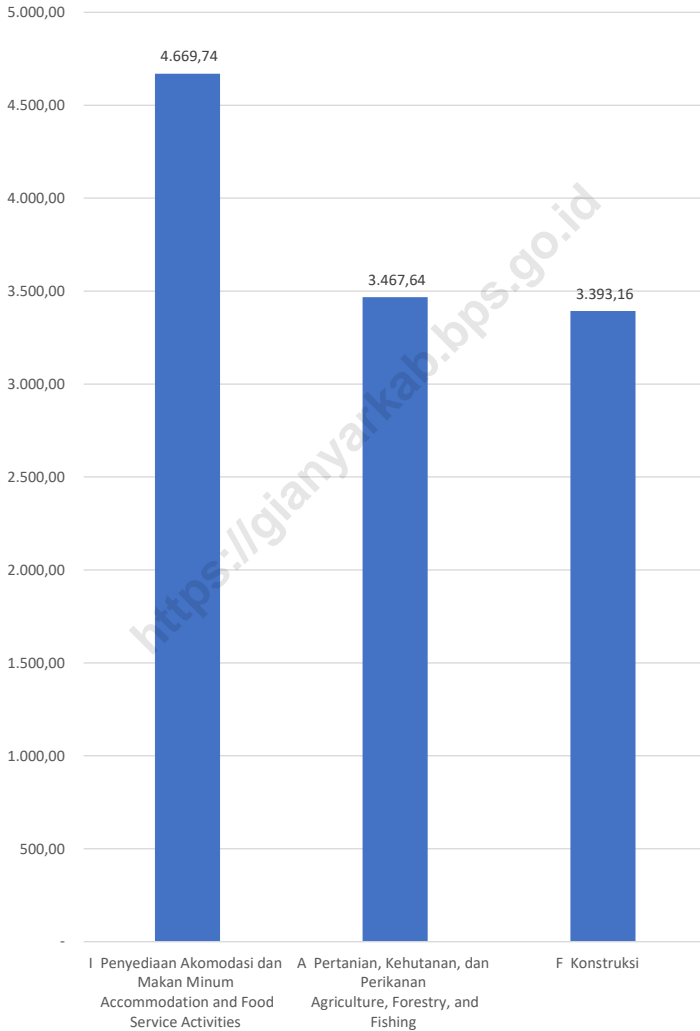
*GRDP of Gianyar Regency at constant 2010 prices was 17,254.61 billion rupiah. The business field for providing accommodation and food is 2,840.61 billion rupiah, the processing industry is 2,110.71 billion and the agricultural, forestry and fisheries business fields are 2,145.63 billion rupiah.*

*The distribution of GRDP according to 2021 current prices can be seen in table 12.3, the most were in the business field of providing accommodation and food and drink at 18.07% and the second largest was agriculture, forestry and fisheries at 13.42%*

*The GRDP growth rate of Gianyar Regency at constant 2010 prices was -1.07%. in 2021 11 business sector sectors experienced negative growth, 7 business fields sectors experienced positive growth.*

**Gambar** 12.1  
**Figures**

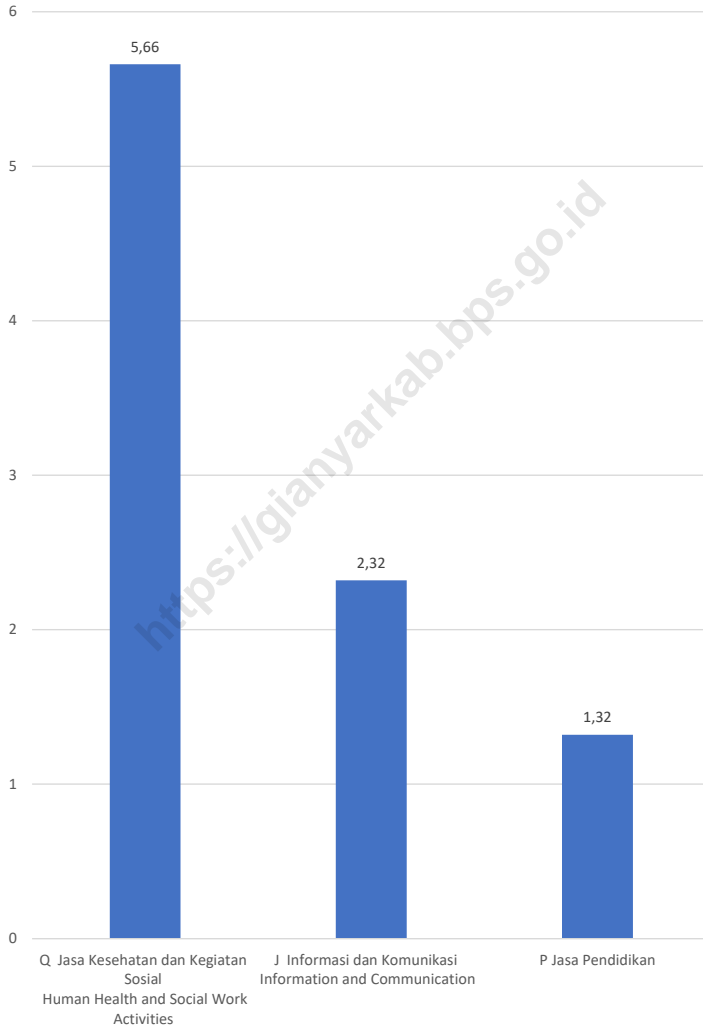
**Persentase 3 Kategori Penyumbang PDRB Atas Dasar Harga Berlaku Terbesar, 2021**  
**Percentage of 3 Highest Category that Contribute to GDRP Based On Current Price, 2021**



Sumber/Source : BPS, berbagai sensus, survei dan sumber lain/BPS-Statistics Indonesia, various census, survey, and other sources

**Gambar**  
**Figures** 12.2

**3 Kategori Dengan Laju Pertumbuhan PDRB Atas Dasar Harga Berlaku Terringgi, 2021**  
**3 Category that Have Highest Growth in GDRP Based On Current Price, 2021**



Sumber/Source : BPS, berbagai sensus, survei dan sumber lain/BPS-Statistics Indonesia, various census, survey, and other sources

**Tabel** 12.1. **Produk Domestik Regional Bruto Atas Dasar Harga Berlaku Menurut Lapangan Usaha di Kabupaten Gianyar (miliar rupiah), 2017–2021**  
**Gross Regional Domestic Product at Current Market Prices by Industry in Gianyar Regency (billion rupiahs), 2017–2021**

Lapangan Usaha/Industry	2017	2018	2019	2020	2021
(1)	(2)	(3)	(4)	(5)	(6)
A Pertanian, Kehutanan, dan Perikanan/ <i>Agriculture, Forestry, and Fishing</i>	3 049,51	3 306,87	3 411,12	3 387,86	3 467,64
B Pertambangan dan Penggalian/ <i>Mining and Quarrying</i>	379,89	399,3	386,40	369,05	368,12
C Industri Pengolahan/ <i>Manufacturing</i>	2 837,31	3 047,01	3 320,71	3 106,48	3 144,59
D Pengadaan Listrik dan Gas/ <i>Electricity and Gas</i>	30,56	32,67	35,11	27,37	26,07
E Pengadaan Air; Pengelolaan Sampah, Limbah, dan Daur Ulang/ <i>Water Supply; Sewerage, Waste Management, and Remediation Activities</i>	31,81	32,86	34,90	35,04	34,39
F Konstruksi/ <i>Construction</i>	2 715,23	3 046,04	3 324,65	3 332,08	3 393,16
G Perdagangan Besar dan Eceran; Reparasi Mobil dan Sepeda Motor/ <i>Wholesale and Retail Trade; Repair of Motor Vehicles and Motorcycles</i>	1 878,49	2 067,08	2 255,89	2 104,29	2 118,73
H Transportasi dan Pergudangan/ <i>Transportation and Storage</i>	230,83	249,51	266,35	221,89	211,26
I Penyediaan Akomodasi dan Makan Minum/ <i>Accommodation and Food Service Activities</i>	6 186,76	6 799,08	7 423,40	5 110,12	4 669,74
J Informasi dan Komunikasi/ <i>Information and Communication</i>	1 495,07	1 630,68	1 750,88	1 859,40	1 926,28

Lanjutan Tabel/*Continued Table* 12.1

Lapangan Usaha/ <i>Industry</i>		2017	2018	2019	2020	2021
(1)		(2)	(3)	(4)	(5)	(6)
K	Jasa Keuangan dan Asuransi/ <i>Financial and Insurance Activities</i>	959,81	1 012,63	1 119,33	1 056,28	1 100,70
L	Real Estat/ <i>Real Estate Activities</i>	1 062,74	1 126,41	1 197,94	1 217,28	1 242,18
M,N	Jasa Perusahaan/ <i>Business Activities</i>	287,98	313,28	337,50	325,88	324,09
O	Administrasi Pemerintahan, Pertahanan, dan Jaminan Sosial Wajib/ <i>Public Administration and Defence; Compulsory Social Security</i>	1 253,12	1 376,71	1 470,59	1 523,91	1 545,60
P	Jasa Pendidikan/ <i>Education</i>	573,54	635,55	680,81	669,88	683,43
Q	Jasa Kesehatan dan Kegiatan Sosial/ <i>Human Health and Social Work Activities</i>	809,75	902,5	968,55	1 013,24	1 083,94
R,S,T,U	Jasa Lainnya/ <i>Other Services Activities</i>	441,82	482,22	536,15	505,33	496,26
<b>Produk Domestik Regional Bruto/<i>Gross Regional Domestic Product</i></b>		<b>24 224,22</b>	<b>26 460,40</b>	<b>28 520,28</b>	<b>25 865,37</b>	<b>25 836,19</b>

Catatan/*Note*: Perbedaan antara jumlah PDRB 34 Provinsi dan PDB Indonesia antara lain disebabkan oleh diskrepansi statistik  
 Sumber/*Source*: BPS, berbagai sensus, survei dan sumber lain/*BPS-Statistics Indonesia, various census, survey, and other sources*

**Tabel**  
**Table** 12.2

**Produk Domestik Regional Bruto Atas Dasar Harga Konstan 2010 Menurut Lapangan Usaha di Kabupaten Gianyar (miliar rupiah), 2017–2021**  
**Gross Regional Domestic Product at 2010 Constant Market Prices by Industry in Gianyar Regency/Municipality (billion rupiahs), 2017–2021**

Lapangan Usaha/Industry		2017	2018	2019	2020	2021
(1)		(2)	(3)	(4)	(5)	(6)
A	Pertanian, Kehutanan, dan Perikanan/ <i>Agriculture, Forestry, and Fishing</i>	2 027,00	2 141,41	2 165,73	2 130,16	2 145,63
B	Pertambangan dan Penggalian/ <i>Mining and Quarrying</i>	266,28	261,32	251,25	239,74	237,07
C	Industri Pengolahan/ <i>Manufacturing</i>	2 045,82	2 128,38	2 281,61	2 104,08	2 110,71
D	Pengadaan Listrik dan Gas/ <i>Electricity and Gas</i>	18,57	19	20,09	15,61	14,86
E	Pengadaan Air; Pengelolaan Sampah, Limbah, dan Daur Ulang/ <i>Water Supply; Sewerage, Waste Management, and Remediation Activities</i>	25,38	26,13	27,62	27,48	26,88
F	Konstruksi/ <i>Construction</i>	1 954,60	2 105,99	2 232,35	2 212,20	2 220,71
G	Perdagangan Besar dan Eceran; Reparasi Mobil dan Sepeda Motor/ <i>Wholesale and Retail Trade; Repair of Motor Vehicles and Motorcycles</i>	1 366,98	1 466,06	1 571,19	1 446,56	1 423,12
H	Transportasi dan Pergudangan/ <i>Transportation and Storage</i>	176,25	186,4	194,51	159,87	151,41
I	Penyediaan Akomodasi dan Makan Minum/ <i>Accommodation and Food Service Activities</i>	3 746,67	4 032,80	4 294,95	3 080,75	2 840,61
J	Informasi dan Komunikasi/ <i>Information and Communication</i>	1 345,04	1 431,57	1 518,00	1 609,25	1 646,61



Lanjutan Tabel/*Continued Table 12.2*

Lapangan Usaha/ <i>Industry</i>		2017	2018	2019	2020	2021
(1)		(2)	(3)	(4)	(5)	(6)
K	Jasa Keuangan dan Asuransi/ <i>Financial and Insurance Activities</i>	679,98	695,99	753,32	715,50	706,61
L	Real Estat/ <i>Real Estate Activities</i>	835,82	867,97	911,19	915,29	923,06
M,N	Jasa Perusahaan/ <i>Business Activities</i>	202,72	215,98	228,40	216,95	210,24
O	Administrasi Pemerintahan, Pertahanan, dan Jaminan Sosial Wajib/ <i>Public Administration and Defence; Compulsory Social Security</i>	973,52	1 012,24	1 071,52	1 074,23	1 067,75
P	Jasa Pendidikan/ <i>Education</i>	421,43	451,61	467,73	453,81	459,80
Q	Jasa Kesehatan dan Kegiatan Sosial/ <i>Human Health and Social Work Activities</i>	603,8	647,86	686,32	699,73	739,33
R,S,T,U	Jasa Lainnya/ <i>Other Services Activities</i>	315,29	336,38	365,12	340,56	330,21
<b>Produk Domestik Regional Bruto/<i>Gross Regional Domestic Product</i></b>		<b>17 005,12</b>	<b>18 027,09</b>	<b>19 040,90</b>	<b>17 441,75</b>	<b>17 254,61</b>

Catatan/*Note*: Perbedaan antara jumlah PDRB 34 Provinsi dan PDB Indonesia antara lain disebabkan oleh diskrepansi statistik  
 Sumber/*Source*: BPS, berbagai sensus, survei dan sumber lain/*BPS-Statistics Indonesia, various census, survey, and other sources*

**Tabel**  
**Table** 12.3

**Distribusi Persentase Produk Domestik Regional Bruto Atas Dasar Harga Berlaku Menurut Lapangan Usaha di Kabupaten Gianyar, 2017–2021**  
**Percentage Distribution of Gross Regional Domestic Product at Current Market Prices by Industry in Gianyar Regency, 2017–2021**

Lapangan Usaha/ <i>Industry</i>	2017	2018	2019	2020	2021
(1)	(2)	(3)	(4)	(5)	(6)
A Pertanian, Kehutanan, dan Perikanan/ <i>Agriculture, Forestry, and Fishing</i>	12,59	12,5	11,96	13,10	13,42
B Pertambangan dan Penggalian/ <i>Mining and Quarrying</i>	1,57	1,51	1,35	1,43	1,42
C Industri Pengolahan/ <i>Manufacturing</i>	11,71	11,52	11,64	12,01	12,17
D Pengadaan Listrik dan Gas/ <i>Electricity and Gas</i>	0,13	0,12	0,12	0,11	0,10
E Pengadaan Air; Pengelolaan Sampah, Limbah, dan Daur Ulang/ <i>Water Supply; Sewerage, Waste Management, and Remediation Activities</i>	0,13	0,12	0,12	0,14	0,13
F Konstruksi/ <i>Construction</i>	11,21	11,51	11,66	12,88	13,13
G Perdagangan Besar dan Eceran; Reparasi Mobil dan Sepeda Motor/ <i>Wholesale and Retail Trade; Repair of Motor Vehicles and Motorcycles</i>	7,75	7,81	7,91	8,14	8,20
H Transportasi dan Pergudangan/ <i>Transportation and Storage</i>	0,95	0,94	0,93	0,86	0,82
I Penyediaan Akomodasi dan Makan Minum/ <i>Accommodation and Food Service Activities</i>	25,54	25,7	26,03	19,76	18,07
J Informasi dan Komunikasi/ <i>Information and Communication</i>	6,17	6,16	6,14	7,19	7,46
K Jasa Keuangan dan Asuransi/ <i>Financial and Insurance Activities</i>	3,96	3,83	3,92	4,08	4,26

Lanjutan Tabel/*Continued Table* 12.3

Lapangan Usaha/ <i>Industry</i>		2017	2018	2019	2020	2021
(1)		(2)	(3)	(4)	(5)	(6)
L	Real Estat/ <i>Real Estate Activities</i>	4,39	4,26	4,20	4,71	4,81
M,N	Jasa Perusahaan/ <i>Business Activities</i>	1,19	1,18	1,18	1,26	1,25
O	Administrasi Pemerintahan, Pertahanan, dan Jaminan Sosial Wajib/ <i>Public Administration and Defence; Compulsory Social Security</i>	5,17	5,2	5,16	5,89	5,98
P	Jasa Pendidikan/ <i>Education</i>	2,37	2,4	2,39	2,59	2,65
Q	Jasa Kesehatan dan Kegiatan Sosial/ <i>Human Health and Social Work Activities</i>	3,34	3,41	3,40	3,92	4,20
R,S,T,U	Jasa Lainnya/ <i>Other Services Activities</i>	1,82	1,82	1,88	1,95	1,92
<b>Produk Domestik Regional Bruto/<i>Gross Regional Domestic Product</i></b>		<b>100</b>	<b>100</b>	<b>100,00</b>	<b>100,00</b>	<b>100,00</b>

Catatan/*Note*: Perbedaan antara jumlah PDRB 34 Provinsi dan PDB Indonesia antara lain disebabkan oleh diskrepansi statistik  
 Sumber/*Source*: BPS, berbagai sensus, survei dan sumber lain/*BPS-Statistics Indonesia, various census, survey, and other sources*

**Tabel**  
**Table** 12.4

**Laju Pertumbuhan Produk Domestik Regional Bruto Atas Dasar Harga Konstan 2010 Menurut Lapangan Usaha di Kabupaten Gianyar (persen), 2017–2021**  
**Growth Rate of Gross Regional Domestic Product at 2010 Constant Market Prices by Industry in Gianyar Regency (percent), 2017–2021**

Lapangan Usaha/ <i>Industry</i>	2017	2018	2019	2020	2021
(1)	(2)	(3)	(4)	(5)	(6)
A Pertanian, Kehutanan, dan Perikanan/ <i>Agriculture, Forestry, and Fishing</i>	2,7	5,64	1,14	-1,64	0,73
B Pertambangan dan Penggalian/ <i>Mining and Quarrying</i>	0,37	-1,86	-3,85	-4,58	-1,11
C Industri Pengolahan/ <i>Manufacturing</i>	1,14	4,04	7,20	-7,78	0,32
D Pengadaan Listrik dan Gas/ <i>Electricity and Gas</i>	0,7	2,36	5,71	-22,32	-4,75
E Pengadaan Air; Pengelolaan Sampah, Limbah, dan Daur Ulang/ <i>Water Supply; Sewerage, Waste Management, and Remediation Activities</i>	1,94	2,96	5,70	-0,49	-2,19
F Konstruksi/ <i>Construction</i>	5,91	7,75	6,00	-0,90	0,38
G Perdagangan Besar dan Eceran; Reparasi Mobil dan Sepeda Motor/ <i>Wholesale and Retail Trade; Repair of Motor Vehicles and Motorcycles</i>	7,16	7,25	7,17	-7,93	-1,62
H Transportasi dan Pergudangan/ <i>Transportation and Storage</i>	7,83	5,76	4,35	-17,81	-5,30
I Penyediaan Akomodasi dan Makan Minum/ <i>Accommodation and Food Service Activities</i>	10,45	7,64	6,50	-28,27	-7,79
J Informasi dan Komunikasi/ <i>Information and Communication</i>	7,92	6,43	6,04	6,01	2,32
K Jasa Keuangan dan Asuransi/ <i>Financial and Insurance Activities</i>	2,01	2,35	8,24	-5,02	-1,24

Lanjutan Tabel/*Continued Table* 12.4

Lapangan Usaha/ <i>Industry</i>		2017	2018	2019	2020	2021
(1)		(2)	(3)	(4)	(5)	(6)
L	Real Estat/ <i>Real Estate Activities</i>	1,93	3,85	4,98	0,45	0,85
M,N	Jasa Perusahaan/ <i>Business Activities</i>	5,84	6,54	5,75	-5,02	-3,09
O	Administrasi Pemerintahan, Pertahanan, dan Jaminan Sosial Wajib/ <i>Public Administration and Defence; Compulsory Social Security</i>	-0,06	3,98	5,86	0,25	-0,60
P	Jasa Pendidikan/ <i>Education</i>	6,33	7,16	3,57	-2,98	1,32
Q	Jasa Kesehatan dan Kegiatan Sosial/ <i>Human Health and Social Work Activities</i>	7,99	7,3	5,94	1,95	5,66
R,S,T,U	Jasa Lainnya/ <i>Other Services Activities</i>	8,85	6,69	8,54	-6,73	-3,04
<b>Produk Domestik Regional Bruto/<i>Gross Regional Domestic Product</i></b>		<b>5,46</b>	<b>6,01</b>	<b>5,62</b>	<b>-8,40</b>	<b>-1,07</b>

Catatan/*Note*: Perbedaan antara jumlah PDRB 34 Provinsi dan PDB Indonesia antara lain disebabkan oleh diskrepansi statistik  
 Sumber/*Source*: BPS, berbagai sensus, survei dan sumber lain/*BPS-Statistics Indonesia, various census, survey, and other sources*

**Tabel**  
**Table** 12.5

**Produk Domestik Regional Bruto Atas Dasar Harga Berlaku Menurut Jenis Pengeluaran di Kabupaten Gianyar (miliar rupiah), 2016–2020**  
**Gross Regional Domestic Product at Current Market Prices by Type of Expenditure in Gianyar Regency (billion rupiahs), 2016–2020**

Jenis Pengeluaran Type of Expenditure	2016	2017	2018	2019	2020
(1)	(2)	(3)	(4)	(5)	(6)
Pengeluaran Konsumsi Rumah Tangga Household Consumption Expenditure	11 269,07	11 992,46	13 153,48	14 247,21	14 244,12
Pengeluaran Konsumsi LNPRT NPISH Consumption Expenditure	206,93	217,29	235,38	268,73	255,38
Pengeluaran Konsumsi Pemerintah Government Consumption Expenditure	1 707,60	1 924,48	2 030,87	2 220,43	2 325,30
Pembentukan Modal Tetap Bruto Gross Fixed Capital Formation	7 878,31	8 418,57	9 336,96	9 971,12	9 433,47
Perubahan Inventori Changes in Inventories	38,88	52,27	56,22	51,24	37,84
Net Ekspor Barang dan Jasa Net Exports of Goods and Services	1 012,45	1 619,15	1 647,48	1 784,14	-381,24
<b>Produk Domestik Regional Bruto Gross Regional Domestic Product</b>	<b>22 113,25</b>	<b>24 224,22</b>	<b>26 460,40</b>	<b>28 542,88</b>	<b>25 914,87</b>

Catatan/Note: ...

Sumber/Source: BPS, berbagai sensus, survei dan sumber lain/BPS-Statistics Indonesia, various census, survey, and other sources

**Tabel**  
**Table** 12.6

**Produk Domestik Regional Bruto Atas Dasar Harga Konstan 2010 Menurut Jenis Pengeluaran di Kabupaten Gianyar (miliar rupiah), 2016–2020**  
**Gross Regional Domestic Product at 2010 Constant Market Prices by Type of Expenditure in Gianyar Regency (billion rupiahs), 2016–2020**

Jenis Pengeluaran Type of Expenditure	2016	2017	2018	2019	2020
(1)	(2)	(3)	(4)	(5)	(6)
Pengeluaran Konsumsi Rumah Tangga <i>Household Consumption Expenditure</i>	8 916,64	9 225,10	9 711,21	10 279,48	10 020,12
Pengeluaran Konsumsi LNPRT <i>NPISH Consumption Expenditure</i>	144,96	149,43	158,18	176,06	166,30
Pengeluaran Konsumsi Pemerintah <i>Government Consumption Expenditure</i>	1 193,24	1 254,00	1 301,91	1 406,51	1 404,16
Pembentukan Modal Tetap Bruto <i>Gross Fixed Capital Formation</i>	5 790,71	6 094,84	6 487,84	6 799,67	6 289,05
Perubahan Inventori <i>Changes in Inventories</i>	19,65	20,7	21,49	20,65	18,61
Net Ekspor Barang dan Jasa <i>Net Exports of Goods and Services</i>	60,16	261,05	346,45	355,64	-455,99
<b>Produk Domestik Regional Bruto Gross Regional Domestic Product</b>	<b>16 125,36</b>	<b>17 005,12</b>	<b>18 027,09</b>	<b>19 038,00</b>	<b>17 442,25</b>

Catatan/Note: ...

Sumber/Source: BPS, berbagai sensus, survei dan sumber lain/BPS-Statistics Indonesia, various census, survey, and other sources

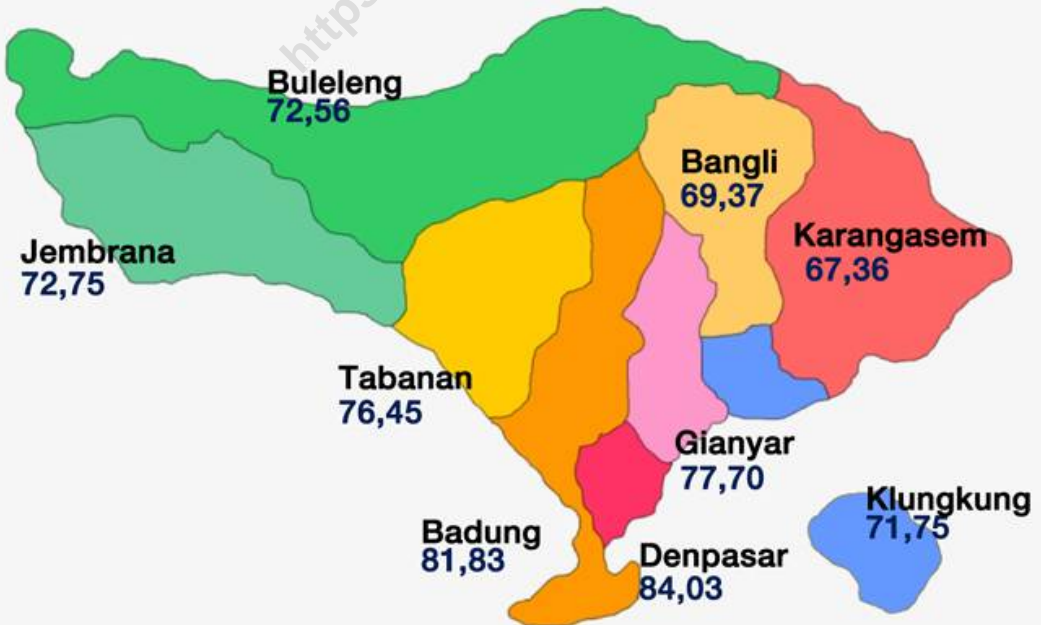




13

PERBANDINGAN ANTAR KABUPATEN/KOTA  
REGENCY/MUNICIPAL COMPARISON

Indeks Pembangunan Manusia





**PENJELASAN TEKNIS**

1. Perbandingan antar Kabupaten/ Kota menyajikan gambaran informasi Kabupaten/Kota di Provinsi Bali yang antara lain mencakup data jumlah penduduk, PDRB, laju inflasi, jumlah penduduk miskin, Indeks Pembangunan Manusia (IPM), kedatangan wisatawan asing, serta besaran nilai upah minimum Kabupaten/Kota yang ditetapkan pemerintah.
2. Sensus penduduk berarti perhitungan jumlah penduduk secara periodik. Data yang dicapai, biasanya bukan saja meliputi jumlah orang, tetapi juga fakta mengenai misalnya jenis kelamin, usia, bahasa, dan hal-hal lain yang dianggap perlu.
3. Inflasi adalah kecenderungan naiknya harga barang dan jasa pada umumnya yang berlangsung secara terus menerus. Jika inflasi meningkat, maka harga barang dan jasa di dalam negeri mengalami kenaikan. Naiknya harga barang dan jasa tersebut menyebabkan turunnya nilai mata uang. Dengan demikian, inflasi dapat juga diartikan sebagai penurunan nilai mata uang terhadap nilai barang dan jasa secara umum.

**TECHNICAL NOTES**

1. *Comparison among the Municipalities provides snapshot of information on the Bali Province that includes data such as population, GRDP, inflation rate, poverty rate, human development indexes, number of foreign visitor, and Municipalities regional wage.*
2. *Population census is a periodic enumeration of the population. The data obtained contain not only the total population but also facts on sex, age, language, and other important characteristics.*
3. *Inflation is a sustained increase in the general price level of goods and services in an economy over a period of time. When the inflation rate rises, the price of goods and services in the country increases. The rising prices of goods and services led to a decline in currency values. Thus, inflation may also be interpreted as a decline in the value of the currency against the value of goods and services in general.*

<https://gianyarkab.bps.go.id>

**ULASAN**

Berdasarkan hasil proyeksi penduduk dapat dilihat bahwa Kabupaten Gianyar pada tahun 2021 merupakan kabupaten dengan jumlah penduduk keempat terbesar di antara kabupaten dan kota yang berada di lingkup Provinsi Bali. Jumlah penduduk Kota Buleleng pada tahun 2021 sebesar 806,6 ribu jiwa, Denpasar 726,6 ribu jiwa, Badung dengan jumlah penduduk 549,3 ribu jiwa, dan Gianyar dengan jumlah penduduk sebesar 519,5 ribu jiwa.

Jumlah penduduk miskin terbanyak tahun 2020 adalah di kabupaten Buleleng sejumlah 40,92 ribu, dan yang paling sedikit berada di kabupaten Klungkung sejumlah 10,19 ribu.

Indeks Pembangunan Manusia di Kabupaten Gianyar sebesar 77,70 berada di peringkat 3 di Provinsi Bali di bawah Kota Denpasar sebesar 84,03 dan Kabupaten Badung sebesar 81,83.

**DESCRIPTION**

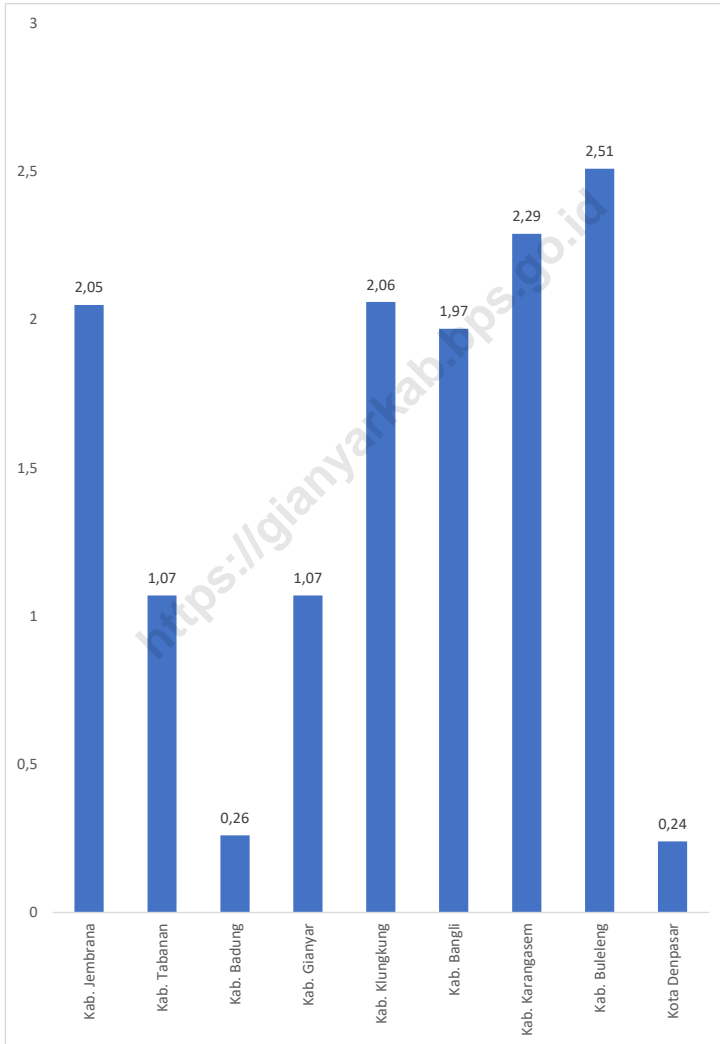
*Based on the results of population projections, it can be seen that Gianyar Regency in 2021 is the district with the fourth largest population among regencies and cities within the scope of Bali Province. The population of Buleleng in 2021 is 806,6 thousand, Denpasar 726,6 thousand, Badung with a population of 549,3 thousand, and Gianyar with a population of 519,5 thousand.*

*The highest number of poor people in 2020 was in Karangasem district, amounting to 35.25 thousand, and the lowest being in Klungkung district amounting to 8.76 thousand.*

*The Human Development Index in Gianyar Regency is 77.36, which is in 3rd place in Bali Province under Denpasar City at 83.93 and Badung Regency at 81.60.*

**Gambar**  
**Figures** 13.1

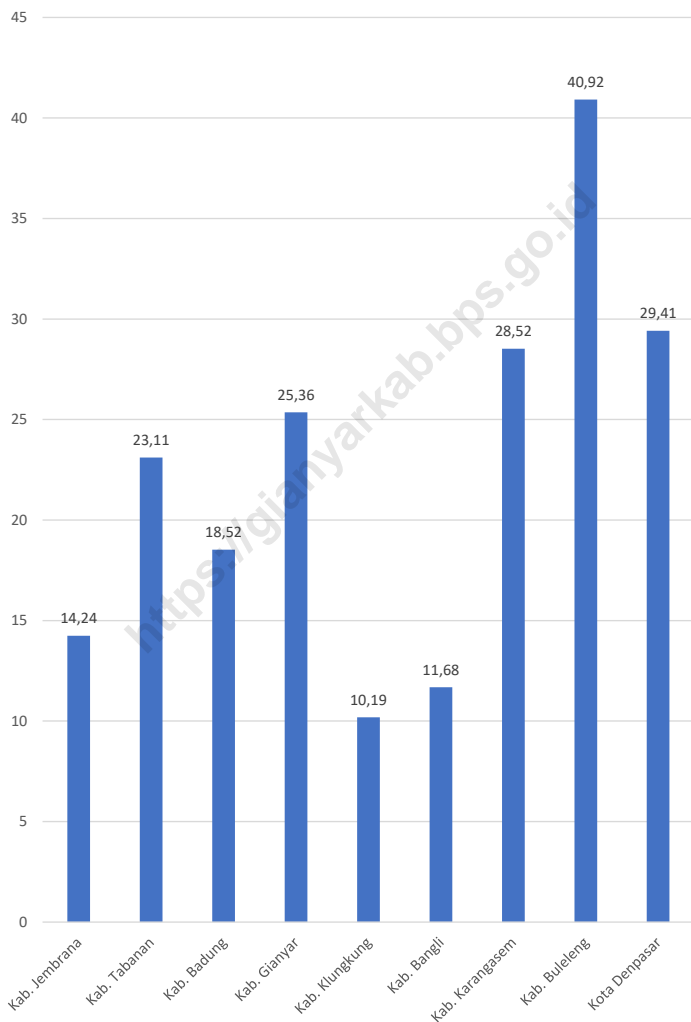
**Laju Pertumbuhan PDRB Atas ADHK 2010 Menurut Kabupaten/Kota di Provinsi Bali (persen),2020**  
**Rate of Growth of GRDP at Constant 2010 Prices by Regency in Bali Province (percent), 2020**



Sumber/Source : BPS Provinsi Bali/ Bali Province Official Statistics Departement

**Gambar** 13.2  
**Figures**

**Jumlah Penduduk Miskin Menurut Kabupaten/Kota di  
Provinsi Bali (ribu), 2020**  
**Number of Poor Population by Regency/Municipality in Bali  
Province (thousand), 2020**



Sumber/Source : BPS Provinsi Bali/ Bali Province Official Statistics Departement

**Tabel**  
**Table** 13.1

**Jumlah Penduduk Menurut Kabupaten/Kota di Provinsi Bali (ribu), 2017–2021**  
**Population by Regency/Municipality in Bali Province (thousand), 2017–2021**

<b>Kabupaten/Kota Regency/Municipality</b>	<b>2017</b>	<b>2018</b>	<b>2019</b>	<b>2020</b>	<b>2021</b>
(1)	(2)	(3)	(4)	(5)	(6)
Kab. Jembrana	274,9	276,6	278,1	317,1	321,9
Kab. Tabanan	441	443,5	445,7	461,6	465,3
Kab. Badung	643,5	656,9	670,2	548,2	549,3
Kab. Gianyar	503,9	508,1	512,2	515,3	519,5
Kab. Klungkung	177,4	178,3	179,1	206,9	210,1
Kab. Bangli	225,1	226,2	227,3	258,7	262,5
Kab. Karangasem	412,8	414,8	416,6	492,4	500,8
Kab. Buleleng	653,6	657,2	660,6	791,8	806,6
<b>Kota Denpasar</b>	914,3	930,6	947,1	725,3	726,6
<b>Provinsi Bali</b>	<b>4 246,5</b>	<b>4 292,2</b>	<b>4 336,9</b>	<b>4 317,4</b>	<b>4 362,7</b>

Catatan/Note: Tahun 2020 terdapat sensus penduduk, sehingga jumlah penduduk 2019 dan 2020 terdapat perbedaan antara proyeksi dan hasil sensus

Sumber/Source: BPS dan sumber lain/BPS-Statistics Indonesia and other sources



**Tabel**  
**Table** 13.2

**Laju Pertumbuhan Produk Domestik Regional Bruto Atas Dasar Harga Konstan 2010 Menurut Kabupaten/Kota di Provinsi Bali (persen), 2017–2021**  
**Rate of Growth of Gross Regional Domestic Products at Constant 2010 Prices by Regency/Municipality in Bali Province (percent), 2017–2021**

Kabupaten/Kota Regency/Municipality	2017	2018	2019	2010 - 2020	2021
(1)	(2)	(3)	(4)	(5)	(6)
Kab. Jembrana	5,28	5,59	5,56	1,88	2,05
Kab. Tabanan	5,37	5,73	5,6	0,90	1,07
Kab. Badung	6,08	6,74	5,83	0,09	0,26
Kab. Gianyar	5,46	6,03	5,64	0,90	1,07
Kab. Klungkung	5,32	5,5	5,44	1,89	2,06
Kab. Bangli	5,31	5,5	5,47	1,79	1,97
Kab. Karangasem	5,06	5,48	5,5	2,12	2,29
Kab. Buleleng	5,38	5,62	5,55	2,33	2,51
<b>Kota Denpasar</b>	6,05	6,43	5,84	-0,81	0,24
<b>Provinsi Bali</b>	<b>5,56</b>	<b>6,33</b>	<b>5,63</b>	<b>1,01</b>	<b>1,40</b>

Catatan/Note: Tahun 2020 terdapat Sensus Penduduk 2020

Sumber/Source: BPS dan sumber lain/BPS-Statistics Indonesia and other sources

**Tabel**  
**Table** 13.3

**Jumlah Penduduk Miskin Menurut Kabupaten/Kota di  
Provinsi Bali (ribu), 2017–2021**  
**Number of Poor Population by Regency/Municipality in Bali  
Province (thousand), 2017–2021**

Kabupaten/Kota Regency/Municipality	2017	2018	2019	2020	2021
(1)	(2)	(3)	(4)	(5)	(6)
Kab. Jembrana	14,78	14,35	13,55	12,6	14,24
Kab. Tabanan	21,66	19,77	18,74	19,11	23,11
Kab. Badung	13,16	12,97	11,89	13,75	18,52
Kab. Gianyar	22,42	21,26	19,85	21,01	25,36
Kab. Klungkung	11,15	10,43	9,66	8,76	10,19
Kab. Bangli	11,76	11,05	10,08	9,56	11,68
Kab. Karangasem	27,02	26,02	25,99	24,69	28,52
Kab. Buleleng	37,48	35,2	34,26	35,25	40,92
<b>Kota Denpasar</b>	20,7	20,72	19,83	20,48	29,41
<b>Provinsi Bali</b>	<b>180,13</b>	<b>171,76</b>	<b>163,85</b>	<b>165,19</b>	<b>201,97</b>

Catatan/Note: ...

Sumber/Source: BPS, Survei Sosial Ekonomi Nasional/BPS-Statistics Indonesia, National Socioeconomic Survey

**Tabel**  
**Table** 13.4**Indeks Pembangunan Manusia Menurut Kabupaten/Kota  
di Provinsi Bali, 2017–2021**  
*Human Development Index by Regency/Municipality in Bali  
Province, 2017–2021*

Kabupaten/Kota Regency/Municipality	2017	2018	2019	2020	2021
(1)	(2)	(3)	(4)	(5)	(6)
Kab. Jembrana	70,72	71,65	72,35	72,36	72,75
Kab. Tabanan	74,86	75,45	76,16	76,17	76,45
Kab. Badung	80,54	80,87	81,59	81,6	81,83
Kab. Gianyar	76,09	76,61	77,14	77,36	77,70
Kab. Klungkung	70,13	70,9	71,71	71,73	71,75
Kab. Bangli	68,24	68,96	69,35	69,36	69,37
Kab. Karangasem	65,57	66,49	67,34	67,35	67,36
Kab. Buleleng	71,11	71,7	72,3	72,55	72,56
<b>Kota Denpasar</b>	83,01	83,3	83,68	83,93	84,03
<b>Provinsi Bali</b>	<b>74,3</b>	<b>74,77</b>	<b>75,38</b>	<b>75,5</b>	<b>75,69</b>

Catatan/Note: ...

Sumber/Source: BPS, Seri Berita Resmi Statistik Indeks Pembangunan Manusia/BPS-Statistics Indonesia, Series of Press Releases of Human Development Index





**ST 2023**

**SENSUS PERTANIAN**

**BerAKHLAK**

Berorientasi Pelayanan Akuntabel Kompeten  
Harmonis Loyal Adaptif Kolaboratif

**DATA**

**MENCERDASKAN BANGSA**

*Enlighten The Nation*



**BADAN PUSAT STATISTIK  
KABUPATEN GIANYAR  
BPS-STATISTICS OF GIANYAR REGENCY**

Jl. Erlangga Nomor 5, Gianyar  
Telp. (0361) 943075 Fax. (0361) 943075  
Homepage: <http://gianyarkab.bps.go.id>  
E-mail: [bps5104@bps.go.id](mailto:bps5104@bps.go.id)

ISSN 0215-5419

