

# KABUPATEN KEPULAUAN ANAMBAS DALAM ANGKA

*KEPULAUAN ANAMBAS REGENCY IN FIGURES*

# 2022



**BADAN PUSAT STATISTIK  
KABUPATEN KEPULAUAN ANAMBAS**  
*BPS-Statistics of Kepulauan Anambas Regency*



# KABUPATEN KEPULAUAN ANAMBAS DALAM ANGKA

*KEPULAUAN ANAMBAS REGENCY IN FIGURES*

**2022**



**KABUPATEN KEPULAUAN ANAMBAS DALAM ANGKA**  
***Kepulauan Anambas Regency in Figures***  
**2022**

ISSN: 2442-6059

No. Publikasi/*Publication Number*: 21050.2105

Katalog/*Catalog*: 1102001.2105

Ukuran Buku/*Book Size*: 14,8 cm x 21 cm

Jumlah Halaman/*Number of Pages* : xlvii + 388 hal/*pages*

Naskah/*Manuscript*:

**BPS Kabupaten Kepulauan Anambas**

*BPS-Statistics of Kepulauan Anambas Regency*

Penyunting/*Editor*:

**BPS Kabupaten Kepulauan Anambas**

*BPS-Statistics of Kepulauan Anambas Regency*

Gambar Kover/*Cover Design*:

**BPS Kabupaten Kepulauan Anambas**

*BPS-Statistics of Kepulauan Anambas Regency*

Ilustrasi Kover/*Cover Illustration*:

**Tarempa, Kabupaten Kepulauan Anambas**

*Tarempa, Kepulauan Anambas Regency*

Diterbitkan oleh/*Published by*:

©**BPS Kabupaten Kepulauan Anambas**

*BPS-Statistics of Kepulauan Anambas Regency*

Dicetak oleh/*Printed by*:

CV. Rizky Mandiri

Ilustrasi/*Illustrations*:

freepik.com

**Dilarang mengumumkan, mendistribusikan, mengomunikasikan, dan/atau  
menggandakan sebagian atau seluruh isi buku ini untuk tujuan komersil tanpa  
izin tertulis dari Badan Pusat Statistik.**

*Prohibited to announce, distribute, communicate, and/or copy part or all of this book for  
commercial purpose without permission from BPS-Statistics Indonesia.*

**TIM PENYUSUN BUKU  
DRAFTING TEAM**

**KABUPATEN KEPULAUAN ANAMBAS DALAM ANGKA  
*Kepulauan Anambas Regency in Figures*  
2022**

**Pengarah/Director :**  
Adi Cahyadi, SST

**Penanggung Jawab/Coordinator :**  
Handigo S.Tr.Stat

**Naskah/Manuscript :**  
Handigo S.Tr.Stat

**Penyunting/Editor :**  
Handigo S.Tr.Stat

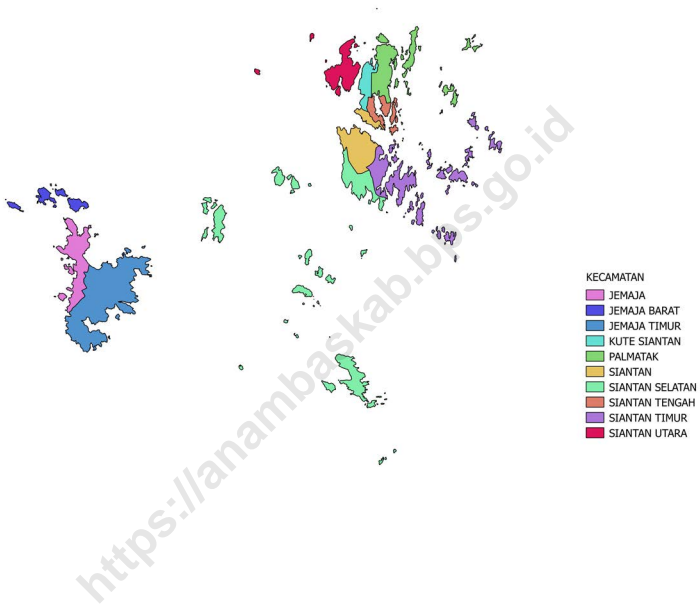
**Gambar Kulit/Cover Design :**  
Shafira Purwa Chandra Dewi A.Md.Stat

**Infografis/Infographics :**  
Shafira Purwa Chandra Dewi A.Md.Stat  
Ruri Alifia Ramadhani S.Tr.Stat

**Pengolah Data/Data Processing:**  
Adi Cahyadi, SST  
Handigo S.Tr.Stat  
Zurianto Fathur Rachim S.Tr.Stat  
Shafira Purwa Chandra Dewi S.Tr.Stat  
Ruri Alifia Ramadhani S.Tr.Stat



**PETA WILAYAH KABUPATEN KEPULAUAN ANAMBAS**  
**MAP OF KEPULAUAN ANAMBAS REGENCY**







**KEPALA BPS KABUPATEN KEPULAUAN ANAMBAS**  
**CHIEF STATISTICIAN OF KEPULAUAN ANAMBAS REGENCY**



**Adi Cahyadi, SST**





## KATA PENGANTAR

Kepulauan Anambas Dalam Angka 2022 merupakan publikasi tahunan yang diterbitkan oleh BPS Kabupaten Kepulauan Anambas. Disadari bahwa publikasi ini belum sepenuhnya memenuhi harapan pihak pemakai data khususnya para perencana, namun diharapkan dapat membantu melengkapi penyusunan rencana pembangunan di Kabupaten Kepulauan Anambas.

Publikasi ini dapat terwujud berkat kerja sama dan bantuan dari berbagai pihak baik instansi pemerintah maupun swasta. Kepada semua pihak yang telah memberikan bantuan disampaikan penghargaan dan terima kasih yang sebesar-besarnya.

Untuk perbaikan publikasi ini, tanggapan dan saran yang bersifat konstruktif dari para pemakai sangat diharapkan.

Tarempa Selatan , Februari 2022  
Kepala Badan Pusat Statistik  
Kabupaten Kepulauan Anambas

**Adi Cahyadi, SST**



## **PREFACE**

*Kepulauan Anambas Regency in Figures 2022 is an annual publication written by BPS-Statistics of Kepulauan Anambas Regency. Honestly, this publication has not perfect yet and has not filled the user's hope, especially for the planners yet, but hopely it can help to equip compilation of development planning in Kepulauan Anambas Regency.*

*This comprehensive publication has been made possible with the assistance and contribution from several governmental institutions and private organizations. To all parties who have been involved in the preparation of this publication, I would like to express my sincerest appreciation and gratitude. Comments and constructive suggestions for the improvement of this publication are always welcome.*

*Tarempa Selatan , February 2022  
Chief Statistician of  
BPS-Statistics of Kepulauan Anambas Regency*

**Adi Cahyadi, SST**

## DAFTAR ISI / CONTENTS

	Halaman <i>Page</i>
Kata Pengantar/ <i>Preface</i> .....	ix
Daftar Isi/ <i>Contents</i> .....	xi
Daftar Tabel/ <i>List of Tables</i> .....	xiii
Daftar Gambar/ <i>List of Figures</i> .....	xli
Daftar Singkatan/ <i>List of Abbreviations</i> .....	xli
Statistik Kunci/ <i>Key Statistics</i> .....	xlvi
1. Geografi dan Iklim/ <i>Geography and Climate</i> .....	1
2. Pemerintahan/ <i>Government</i> .....	19
3. Penduduk dan Ketenagakerjaan/ <i>Population and Employment</i> .....	51
4. Sosial dan Kesejahteraan Rakyat/ <i>Social and Welfare</i> .....	95
5. Pertanian, Kehutanan, Peternakan, dan Perikanan/ <i>Agriculture, Forestry, Livestock, and Fishery</i> .....	203
6. Industri, Pertambangan, dan Energi/ <i>Industry, Mining, and Energy</i> .....	267
7. Pariwisata/ <i>Tourism</i> .....	277
8. Transportasi dan Komunikasi/ <i>Transportation and Communication</i> .....	291
9. Perbankan, Koperasi, dan Harga-harga/ <i>Banking, Cooperative, dan Prices</i> .....	311
10. Pengeluaran Penduduk/ <i>Population Expenditure</i> .....	325
11. Perdagangan/ <i>Trade</i> .....	337
12. Sistem Neraca Regional/ <i>System of Regional Accounts</i> .....	353
13. Perbandingan Antar Kabupaten/Kota/ <i>Regency/Municipal Comparison</i> .....	379



## DAFTAR TABEL/LIST OF TABLES

Halaman  
Page

### DAFTAR TABEL/LIST OF TABLES

#### **1. GEOGRAFI DAN IKLIM/GEOGRAPHY AND CLIMATE**

##### **1.1 KEADAAN GEOGRAFI**

###### **GEOGRAPHY CONDITION**

1.1.1	Luas Daerah dan Jumlah Pulau Menurut Kecamatan di Kabupaten Kepulauan Anambas, 2021 <i>Total Area and Number of Islands by Subdistrict in Kepulauan Anambas Regency, 2021</i> .....	8
1.1.2	Tinggi Wilayah dan Jarak ke Ibukota Kabupaten Menurut Kecamatan di Kabupaten Kepulauan Anambas, 2021 <i>Altitude and Distance to the Capital of Regency by Subdistrict in Kepulauan Anambas Regency, 2021</i> .....	10
1.1.3	Batas Wilayah Kabupaten Kepulauan Anambas, 2021 .....	11
1.1.4	Status Pemilikan Tanah Dirinci Menurut Jenis Hak dan Kecamatan di Kabupaten Kepulauan Anambas, 2021 .....	12
	<i>Land Possesion by Type of rights and Regency in Kepulauan Anambas Regency, 2021</i> .....	
<b>1.2</b>	<b>KEADAAN IKLIM</b>	
	<b>CLIMATE CONDITION</b>	
1.2.1	Pengamatan Unsur Iklim di Stasiun Pengamatan Badan Meteorologi Klimatologi dan Geofisika (BMKG) di Kabupaten Kepulauan Anambas, 2021 .....	15
	<i>Observation of Climate Elements at the Meteorology, Climatology and Geophysics Agency Station in Kepulauan Anambas Regency, 2021</i> .....	

<b>2.</b>	<b>PEMERINTAHAN/GOVERNMENT</b>	
<b>2.1</b>	<b>WILAYAH ADMINISTRATIF</b>	
	<b>ADMINISTRATIVE AREA</b>	
2.1.1	Jumlah Desa <sup>1</sup> /Kelurahan Menurut Kecamatan di Kabupaten Kepulauan Anambas, 2017–2021 .....	
	<i>Number of Villages<sup>1</sup>/Kelurahan by Subdistrict in Kepulauan Anambas Regency, 2017–2021.....</i>	28
2.1.2	Jumlah Dusun, RW dan RT Menurut Kecamatan di Kabupaten Kepulauan Anambas, 2021 .....	
	<i>Number of Neighborhood Association by Subdistrict in Kepulauan Anambas Regency, 2021 .....</i>	29
2.1.3	Jumlah Desa/Kelurahan yang Memiliki Badan Perwakilan Desa/Dewan Kelurahan Menurut Kecamatan di Kabupaten Kepulauan Anambas, 2021 .....	
	<i>Number of Village Having Village Council/Board by Subdistrict in Kepulauan Anambas Regency, 2021 .....</i>	30
<b>2.2</b>	<b>DEWAN PERWAKILAN RAKYAT DAERAH</b>	
	<b>REGIONAL HOUSE OF REPRESENTATIVE</b>	
2.2.1	Jumlah Anggota Dewan Perwakilan Rakyat Daerah Menurut Partai Politik dan Jenis Kelamin di Kabupaten Kepulauan Anambas, 2021 .....	
	<i>Number of Regional House of Representatives's Members by Political Parties and Sex in Kepulauan Anambas Regency 2021 .....</i>	31
2.2.2	Jumlah Anggota Dewan Perwakilan Rakyat Daerah Menurut Tingkat Pendidikan dan Jenis Kelamin di Kabupaten Kepulauan Anambas, 2021 .....	
	<i>Number of Regional House of Representatives's Members by Educational Attainment and Sex in Kepulauan Anambas Regency, 2021 .....</i>	32
2.2.3	Banyaknya Sidang/Rapat DPRD Menurut Jenis di Kabupaten Kepulauan Anambas, 2017-2021 .....	
	<i>Number of Representative's Meeting by Kind in Kepulauan Anambas Regency, 2017-2021 .....</i>	33



2.2.4	Banyaknya Keputusan DPRD Menurut Jenis di Kabupaten Kepulauan Anambas, 2017-2021 <i>Number of Representative's Decision by Kind in Kepulauan Anambas Regency, 2017-2021</i> .....	34
<b>2.3</b>	<b>SUMBER DAYA MANUSIA</b> <b>HUMAN RESOURCES</b>	
2.3.1	Jumlah Pegawai Negeri Sipil Menurut Jabatan dan Jenis Kelamin di Kabupaten Kepulauan Anambas, Desember 2020 dan Desember 2021 .....	35
2.3.2	Jumlah Pegawai Negeri Sipil Menurut Tingkat Pendidikan dan Jenis Kelamin di Kabupaten Kepulauan Anambas, Desember 2020 dan Desember 2021 .....	37
2.3.3	Jumlah Pegawai Negeri Sipil Menurut Tingkat Kepangkatan dan Jenis Kelamin di Kabupaten Kepulauan Anambas, Desember 2020 dan Desember 2021 .....	39
2.3.4	Jumlah Pegawai Negeri Sipil Menurut Perangkat Daerah dan Jenis Kelamin di Kabupaten Kepulauan Anambas, Desember 2020 dan Desember 2021 .....	41
<b>2.4</b>	<b>KEUANGAN PEMERINTAH</b> <b>GOVERNMENT FINANCE</b>	
2.4.1	Realisasi Pendapatan Pemerintah Kabupaten Kepulauan Anambas Menurut Jenis Pendapatan (ribu rupiah), 2017-2021 <i>Actual Kepulauan Anambas Regency Government Revenues by Kind of Revenues (thousand rupiahs), 2017-2021</i> .....	45

2.4.2	Realisasi Belanja Pemerintah Kabupaten Kepulauan Anambas Menurut Jenis Belanja (ribu rupiah), 2017–2021..... <i>Actual Kepulauan Anambas Regency Government Expenditures by Kind of Expenditures (thousand rupiahs), 2017–2021 .....</i>	47
2.4.3	Anggaran dan Realisasi Penerimaan Pembiayaan Pemerintah Kabupaten Kepulauan Anambas (ribu rupiah), 2021 ..... <i>Budget and Realization Financing Receipts of Kepulauan Anambas Regency Local Government (thousand rupiahs), 2021 .....</i>	49
<b>3.</b>	<b>PENDUDUK DAN KETENAGAKERJAAN/ POPULATION AND EMPLOYMENT</b>	
<b>3.1</b>	<b>PENDUDUK POPULATION</b>	
3.1.1	Penduduk, Laju Pertumbuhan Penduduk, Distribusi Persentase Penduduk, Kepadatan Penduduk, Rasio Jenis Kelamin Penduduk Menurut Kecamatan di Kabupaten Kepulauan Anambas, 2021 ..... <i>Population, Population Growth Rate, Percentage Distribution of Population, Population Density, and Population Sex Ratio by Subdistrict in Kepulauan Anambas Regency, 2021 .....</i>	62
3.1.2	Jumlah Penduduk Menurut Kelompok Umur dan Jenis Kelamin di Kabupaten Kepulauan Anambas, 2021 ..... <i>Population by Age Group and Sex in Kepulauan Anambas Regency, 2021 .....</i>	65
3.1.3	Penduduk Menurut Kecamatan dan Jenis Kelamin di Kabupaten Kepulauan Anambas, 2021 ..... <i>Population by Subdistrict and Sex in Kepulauan Anambas Regency, 2021 .....</i>	66
3.1.4	Penduduk Menurut Kelompok Umur Generasi dan Jenis Kelamin di Kabupaten Kepulauan Anambas, 2021 ..... <i>Population by Generational Age Group and Sex in Kepulauan Anambas Regency, 2021 .....</i>	67

3.1.5	Keluarga dan Rata-Rata Banyaknya Anggota Keluarga Menurut Kecamatan di Kabupaten Kepulauan Anambas, 2021 .. <i>Number of Households and Average Household Size in Kepulauan Anambas Regency, 2021 .....</i>	68
<b>3.2</b>	<b>KETENAGAKERJAAN</b>	
	<b>EMPLOYMENT</b>	
3.2.1	Jumlah Penduduk Berumur 15 Tahun Keatas Menurut Jenis Kegiatan Selama Seminggu yang Lalu dan Jenis Kelamin di Kabupaten Kepulauan Anambas, 2021 .....	
	<i>Population Aged 15 Years and Over by Type of Activity During The Previous Week and Sex in Kepulauan Anambas Regency, 2021 .....</i>	69
3.2.2	Penduduk Berumur 15 Tahun ke Atas Menurut Pendidikan Tertinggi yang Ditamatkan dan Jenis Kegiatan Selama Seminggu yang Lalu di Kabupaten Kepulauan Anambas, 2021 .	
	<i>Population 15 Years of Age and Over by Educational Attainment and Type of Activity During the Previous Week in Kepulauan Anambas Regency, 2021 .....</i>	70
3.2.3	Penduduk Berumur 15 Tahun Ke Atas yang Bekerja Selama Seminggu yang Lalu Menurut Status Pekerjaan Utama dan Jenis Kelamin di Kabupaten Kepulauan Anambas, 2021 .....	
	<i>Population 15 Years of Age and Over who Worked During The Previous Week by Main Employment Status and Sex in Kepulauan Anambas Regency, 2021 .....</i>	72
3.2.4	Penduduk Berumur 15 Tahun ke Atas Menurut Kelompok Umur dan Jenis Kegiatan Selama Seminggu yang Lalu di Kabupaten Kepulauan Anambas, 2021 .....	
	<i>Population 15 Years of Age and Over by Age Group and Type of Activity During the Previous Week in Kepulauan Anambas Regency, 2021 .....</i>	73
3.2.5	Penduduk Berumur 15 Tahun ke Atas yang Bekerja Selama Seminggu yang Lalu Menurut Jumlah Jam Kerja pada Pekerjaan Utama dan Lapangan Pekerjaan Utama di Kabupaten Kepulauan Anambas, 2021 .....	

	<i>Population 15 Years of Age and Over who Worked During The Previous Week by Total Working Hours on Main Job and Main Industry in Kepulauan Anambas Regency, 2021</i> .....	76
3.2.6	Penduduk Berumur 15 Tahun Ke Atas yang Bekerja Selama Seminggu yang Lalu Menurut Status Pekerjaan Utama dan Lapangan Pekerjaan Utama di Kabupaten Kepulauan Anambas, 2021 .....	
	<i>Population 15 Years of Age and Over who Worked During The Previous Week by Main Employment Status and Main Industry in Kepulauan Anambas Regency, 2021</i> .....	77
3.2.7	Penduduk Berumur 15 Tahun ke Atas yang Bekerja Selama Seminggu yang Lalu Menurut Lapangan Pekerjaan Utama dan Pendidikan Tertinggi yang Ditamatkan di Kabupaten Kepulauan Anambas, 2021 .....	
	<i>Population 15 Years of Age and Over who Worked During The Previous Week by Main Industry and Educational Attainment in Kepulauan Anambas Regency, 2021</i> .....	78
3.2.8	Penduduk Berumur 15 Tahun Ke Atas yang Bekerja Selama Seminggu yang Lalu Menurut Jumlah Jam Kerja Pada Pekerjaan Utama dan Jenis Kelamin di Kabupaten Kepulauan Anambas, 2021 .....	
	<i>Population 15 Years of Age and Over who Worked During The Previous Week by Total Working Hours on Main Job and Sex in Kepulauan Anambas Regency, 2021</i> .....	79
3.2.9	Penduduk Berumur 15 Tahun Ke Atas yang Bekerja Selama Seminggu yang Lalu Jumlah Jam Kerja Seluruhnya dan Jenis Kelamin di Kabupaten Kepulauan Anambas, 2021 .....	
	<i>Population 15 Years of Age and Over who Worked During The Previous Week by Total Working Hours and Sex in Kepulauan Anambas Regency, 2021</i> .....	80
3.2.10	Penduduk Berumur 15 Tahun ke Atas yang Bekerja Selama Seminggu yang Lalu Menurut Kelompok Umur dan Jumlah Jam Kerja Seluruhnya di Kabupaten Kepulauan Anambas, 2021 .....	
	<i>Population 15 Years of Age and Over who Worked During The Previous Week by Age Group and Total Working Hours in Kepulauan Anambas Regency, 2021</i> .....	81

3.2.11	Penduduk Berumur 15 Tahun Keatas yang Bekerja Selama Seminggu yang Lalu Menurut Kelompok Umur dan Jenis Kelamin di Kabupaten Kepulauan Anambas, 2021 ..... <i>Population 15 Years of Age and Over who Worked During The Previous Week by Age Group and Sex in Kepulauan Anambas Regency, 2021</i> .....	82
3.2.12	Penduduk Berumur 15 Tahun ke Atas yang Bekerja Selama Seminggu yang Lalu Menurut Status Pekerjaan Utama dan Pendidikan Tertinggi yang Ditamatkan di Kabupaten Kepulauan Anambas, 2021..... <i>Population 15 Years of Age and Over who Worked During The Previous Week by Main Industry and Educational Attainment in Kepulauan Anambas Regency, 2021</i> .....	83
3.2.13	Penduduk Berumur 15 Tahun Ke Atas yang Bekerja Selama Seminggu yang Lalu Menurut Lapangan Pekerjaan Utama dan Jenis Kelamin di Kabupaten Kepulauan Anambas, 2021 ..... <i>Population 15 Years of Age and Over who Worked During The Previous Week by Main Industry and Sex in Kepulauan Anambas Regency, 2021</i> .....	84
3.2.14	Tingkat Pengangguran Terbuka (TPT) dan Tingkat Partisipasi Angkatan Kerja (TPAK) di Kabupaten Kepulauan Anambas, 2018-2020..... <i>Unemployment Rate (UR) and Labor Force Participation Rate (LFPR) in Kepulauan Anambas Regency, 2018-2021</i> .....	85
3.2.15	Pencari Kerja Terdaftar, Lowongan Kerja Terdaftar, dan Penempatan/Pemenuhan Tenaga Kerja Menurut Bulan dan Jenis Kelamin di Kabupaten Kepulauan Anambas, 2021 <i>Number of Registered Job Applicants, Registered Job Vacancies, and Placement of Workers by Month and Sex in Kepulauan Anambas Regency, 2021</i> .....	86
3.2.16	Pencari Kerja Terdaftar Menurut Pendidikan Tertinggi yang Ditamatkan dan Jenis Kelamin di Kabupaten Kepulauan Anambas, 2021 ..... <i>Number of Registered Job Applicants by Educational Attainment and Sex in Kepulauan Anambas Regency, 2021</i> .....	89

3.2.17	Rata-rata Upah/Gaji Bersih Sebulan Pekerja Formal <sup>1</sup> Menurut Lapangan Pekerjaan Utama (rupiah) di Kabupaten Kepulauan Anambas, 2019-2021 .....	90
	<i>Average of Net Wage/Salary per Month of Informal Employee<sup>1</sup> by Main Industry (rupiahs) in Kepulauan Anambas Regency, 2019- 2021 .....</i>	
3.2.18	Rata-rata Pendapatan Bersih Sebulan Pekerja Informal <sup>1</sup> Menurut Lapangan Pekerjaan Utama (rupiah) di Kabupaten Kepulauan Anambas, 2018-2021 .....	91
	<i>Average of Net Wage/Salary per Month of Informal Employee<sup>1</sup> by Main Industry (rupiahs) in Kepulauan Anambas Regency, 2018- 2021 .....</i>	
3.2.19	Rata-rata Pendapatan Bersih Sebulan Pekerja Informal <sup>1</sup> Menurut Pendidikan Tertinggi yang Ditamatkan (rupiah) di Kabupaten Kepulauan Anambas, 2019-2021 .....	92
	<i>Average of Net Wage/Salary per Month of Informal Employee<sup>1</sup> by Educational Attainment (rupiahs) in Kepulauan Anambas Regency, 2019-2021 .....</i>	
3.2.20	Upah Minimum Kabupaten di Kabupaten Kepulauan Anambas, 2013-2021 .....	93
	<i>Regency Minimum Wages in Kepulauan Anambas Regency, 2013- 2021 .....</i>	
<b>4.</b>	<b>SOSIAL DAN KESEJAHTERAAN RAKYAT/SOCIAL AND WELFARE</b>	
<b>4.1</b>	<b>PENDIDIKAN</b>	
	<b>EDUCATION</b>	
4.1.1	Jumlah Sekolah, Guru, dan Murid Taman Kanak-Kanak (TK) di Bawah Kementerian Pendidikan dan Kebudayaan Menurut Kecamatan di Kabupaten Kepulauan Anambas, 2020/2021 dan 2021/2022 .....	112
	<i>Number of Schools, Teachers, and Pupils in Kindergarten Under The Ministry of Education and Culture by Subdistrict in Kepulauan Anambas Regency, 2020/2021 and 2021/2022 .....</i>	

4.1.2	Jumlah Sekolah, Guru, dan Murid Raudatul Athfal (RA) di Bawah Kementerian Agama Menurut Kecamatan di Kabupaten Kepulauan Anambas, 2019/2020 dan 2020/2021..... <i>Number of Schools, Teachers, and Pupils in Raudatul Athfal (RA) Under The Ministry of Religious Affairs by Subdistrict in Kepulauan Anambas Regency, 2019/2020 and 2020/2021</i> .....	115
4.1.3	Jumlah Sekolah, Guru, dan Murid Sekolah Dasar (SD) di Bawah Kementerian Pendidikan dan Kebudayaan Menurut Kecamatan di Kabupaten Kepulauan Anambas, 2020/2021 dan 2021/2022..... <i>Number of Schools, Teachers, and Pupils in Primary Schools Under The Ministry of Education and Culture by Subdistrict in Kepulauan Anambas Regency, 2020/2021 and 2021/2022</i> .....	116
4.1.4	Jumlah Sekolah, Guru, dan Murid Madrasah Ibtidaiyah (MI) di Bawah Kementerian Agama Menurut Kecamatan Menurut Kecamatan di Kabupaten Kepulauan Anambas, 2019/2020 dan 2020/2021 ..... <i>Number of Schools, Teachers, and Pupils in Madrasah Ibtidaiyah (MI) Under The Ministry of Religious Affairs by Subdistrict in Kepulauan Anambas Regency, 2019/2020 and 2020/2021</i> .....	119
4.1.5	Jumlah Sekolah, Guru, dan Murid Sekolah Menengah Pertama (SMP) di Bawah Kementerian Pendidikan dan Kebudayaan Menurut Kecamatan di Kabupaten Kepulauan Anambas, 2020/2021 dan 2021/2022 ..... <i>Number of Schools, Teachers, and Pupils in Lower Secondary Schools Under The Ministry of Education and Culture by Subdistrict in Kepulauan Anambas Regency, 2020/2021 and 2021/2022</i> .....	122
4.1.6	Jumlah Sekolah, Guru, dan Murid Madrasah Tsanawiyah (MTs) di Bawah Kementerian Agama Menurut Kecamatan di Kabupaten Kepulauan Anambas, 2019/2020 dan 2020/2021..... <i>Number of Schools, Teachers, and Pupils in Madrasah Tsanawiyah (MTs) Under The Ministry of Religious Affairs by Subdistrict in Kepulauan Anambas Regency, 2019/2020 and 2020/2021</i> .....	125

4.1.7	<p>Jumlah Sekolah, Guru, dan Murid Sekolah Menengah Atas (SMA) di Bawah Kementerian Pendidikan dan Kebudayaan Menurut Kecamatan di Kabupaten Kepulauan Anambas, 2020/2021 dan 2021/2022 .....</p> <p><i>Number of Schools, Teachers, and Pupils in Upper Secondary Schools Under The Ministry of Education and Culture by Subdistrict in Kepulauan Anambas Regency, 2020/2021 and 2021/2022 .....</i></p>	128
4.1.8	<p>Jumlah Sekolah, Guru, dan Murid Sekolah Menengah Kejuruan (SMK) di Bawah Kementerian Pendidikan dan Kebudayaan Menurut Kecamatan di Kabupaten Kepulauan Anambas, 2020/2021 dan 2021/2022 .....</p> <p><i>Number of Schools, Teachers, and Pupils in Vocational High Schools Under The Ministry of Education and Culture by Subdistrict in Kepulauan Anambas Regency, 2020/2021 and 2021/2022 .....</i></p>	131
4.1.9	<p>Jumlah Sekolah, Guru, dan Murid Madrasah Aliyah (MA) di Bawah Kementerian Agama Menurut Kecamatan di Kabupaten Kepulauan Anambas, 2019/2020 dan 2020/2021.....</p> <p><i>Number of Schools, Teachers, and Pupils in Madrasah Aliyah (MA) Under the Ministry of Religious Affairs by Subdistrict in Kepulauan Anambas Regency, 2019/2020 and 2020/2021 .....</i></p>	134
4.1.10	<p>Jumlah Desa<sup>1</sup>/Kelurahan yang Memiliki Fasilitas Sekolah Menurut Kecamatan dan Tingkat Pendidikan di Kabupaten Kepulauan Anambas, 2019–2021 .....</p> <p><i>Number of Villages<sup>1</sup>/Kelurahan Having Educational Facilities by Subdistrict and Educational Level in Kepulauan Anambas Regency, 2019–2021.....</i></p>	137
4.1.11	<p>Angka Partisipasi Murni (APM) dan Angka Partisipasi Kasar (APK) Menurut Jenjang Pendidikan di Kabupaten Kepulauan Anambas, 2020 dan 2021 .....</p> <p><i>Net Participation Rates and Gross Participation Rates by Educational Level in Kepulauan Anambas Regency, 2020 and 2021 .....</i></p>	142



4.1.12	Persentase Penduduk Berumur 15 Tahun ke Atas yang Melek Huruf Menurut Kelompok Umur di Kabupaten Kepulauan Anambas, 2020 dan 2021 .....	
	<i>Percentage of Literate People Aged 15 Years and Over by Age Group in Kepulauan Anambas Regency, 2020 and 2021 .....</i>	143
4.1.13	Persentase Penduduk Berumur 7-24 Tahun Menurut Jenis Kelamin dan Partisipasi Pendidikan di Kabupaten Kepulauan Anambas (%), 2021 .....	
	<i>Percentage of Population of Age Between 7-24 Years by Sex and Participation in Education in Kepulauan Anambas Regency (%), 2021 .....</i>	144
<b>4.2</b>	<b>KESEHATAN</b>	
	<b>HEALTH</b>	
4.2.1	Jumlah Desa <sup>1</sup> /Kelurahan Yang Memiliki Sarana Kesehatan Menurut Kecamatan di Kabupaten Kepulauan Anambas, 2019–2021 .....	
	<i>Number of Villages<sup>1</sup>/Kelurahan Having Health Facilities by Subdistrict in Kepulauan Anambas Regency, 2019–2021 .....</i>	145
4.2.2	Jumlah Tenaga Kesehatan Menurut Kecamatan di Kabupaten Kepulauan Anambas, 2021 .....	
	<i>Number of Health Human Resources by Subdistrict in Kepulauan Anambas Regency, 2021 .....</i>	151
4.2.3	Jumlah Rumah Sakit Umum, Rumah Sakit Khusus, Puskesmas, Klinik Pratama, dan Posyandu Menurut Kecamatan di Kabupaten Kepulauan Anambas, 2020 dan 2021 .	
	<i>Number of General Hospital, Specialized Hospital, Public Health Center, Primary Clinic, and Integrated Health Post by Subdistrict in Kepulauan Anambas Regency, 2020 and 2021 .....</i>	153
4.2.4	Distribusi Persentase Wanita Berumur 15–49 Tahun yang Pernah Kawin dan Melahirkan Hidup dalam Dua Tahun Terakhir Menurut Penolong Persalinan di Kabupaten Kepulauan Anambas, 2019–2021 .....	
	<i>Percentage Distribution of Ever Married Women Aged 15–49 Years Who Had Live Birth in The Two Years Preceding The Survey by Last Birth Attendance in Kepulauan Anambas Regency, 2019–2021 .....</i>	156

4.2.5	Persentase Penduduk yang Mempunyai Keluhan Kesehatan Selama Sebulan Terakhir Menurut Jenis Kelamin di Kabupaten Kepulauan Anambas, 2015-2021 ..... <i>Percentage of People Who Had Health Complaint During a Month Prior to The Survey by Sex in Kepulauan Anambas Regency, 2015-2021</i> .....	157
4.2.6	Persentase Penduduk yang Mempunyai Keluhan Kesehatan dan Berobat Jalan Selama Sebulan Terakhir Menurut Jenis Kelamin di Kabupaten Kepulauan Anambas, 2015-2021 ..... <i>Percentage of People Who Had Health Complaint and Had Outpatient During a Month Prior to The Survey by Sex in Kepulauan Anambas Regency, 2015-2021</i> .....	158
4.2.7	Distribusi Persentase Penduduk yang Mempunyai Keluhan Kesehatan Selama Sebulan Terakhir dan Tidak Berobat Jalan Menurut Alasan Utama Tidak Berobat Jalan, 2019 dan 2021 ..... <i>Percentage Distribution of People Who Had Health Complaint During a Month Prior to the Survey and Had Not Outpatient by Main Reason for not Outpatient, 2019 and 2021</i> .....	159
4.2.8	Persentase Penduduk yang Memiliki Jaminan Kesehatan Menurut Jenis Jaminan, 2019 - 2021 ..... <i>Percentage of Population Who Has Health Insurance by Types of Health Insurance 2019 - 2021</i> .....	160
4.2.9	Jumlah Kasus Penyakit Menurut Kecamatan dan Jenis Penyakit di Kabupaten Kepulauan Anambas, 2021 ..... <i>Number of Disease Cases by Subdistrict and Type of Disease in Kepulauan Anambas Regency, 2021</i> .....	161
4.2.10	Jumlah Bayi Lahir, Bayi Berat Badan Lahir Rendah (BBLR), dan Bergizi Kurang Menurut Kecamatan di Kabupaten Kepulauan Anambas, 2021 ..... <i>Number of Births, Babies with Low Birth Weights (LBW), and Malnutrition by Subdistrict in Kepulauan Anambas Regency, 2021...</i>	164
4.2.11	Jumlah Dokter Spesialis, Dokter Umum, dan Dokter Gigi Menurut Sarana Pelayanan Kesehatan di Kabupaten Kepulauan Anambas, 2021 .....	

	<i>Number of Medical Specialist, General Practitioners, and Dentists by Health Facilities in Kepulauan Anambas Regency, 2021</i> .....	165
4.2.12	Jumlah Remaja Usia 15-24 Tahun yang Mendapat Penyuluhan Tentang Kesehatan Reproduksi (Kespro), HIV/AIDS, dan Keluarga Berencana (KB) Menurut Kecamatan (kali) di Kabupaten Kepulauan Anambas, 2021 .....	
	<i>Number of Adolescents Aged 15-24 Years Who Received Counseling on Reproductive Health, HIV/AIDS, and Family Planning by Subdistrict (times) in Kepulauan Anambas Regency, 2021</i> .....	166
4.2.13	Jumlah Klinik Keluarga Berencana (KKB) dan Pos Pelayanan Keluarga Berencana Desa (PPKBD) Menurut Kecamatan di Kabupaten Kepulauan Anambas, 2021 .....	
	<i>Number of Family Planning Clinics (KKB) and Village Family Planning Service Posts (PPKBD) by Subdistrict in Kepulauan Anambas Regency, 2021</i> .....	167
4.2.14	Jumlah Pasangan Usia Subur dan Peserta KB Aktif Menurut Kecamatan di Kabupaten Kepulauan Anambas, 2021 .....	
	<i>Number of Fertile Age Couples and Active Family Planning Participants by Subdistrict in Kepulauan Anambas Regency, 2021</i> .	168
<b>4.3</b>	<b>AGAMA DAN SOSIAL LAINNYA</b>	
	<b>RELIGION AND OTHER SOCIAL AFFAIRS</b>	
4.3.1	Jumlah Penduduk Menurut Kecamatan dan Agama yang Dianut di Kabupaten Kepulauan Anambas, 2021 .....	
	<i>Population by Subdistrict and Religion in Kepulauan Anambas Regency, 2021</i> .....	169
4.3.2	Jumlah Tempat Peribadatan Menurut Kecamatan di Kabupaten Kepulauan Anambas, 2021 .....	
	<i>Number of Places of Worship by Subdistrict in Kepulauan Anambas Regency, 2021</i> .....	170
4.3.3	Jumlah Desa <sup>1</sup> /Kelurahan yang Mengalami Bencana Alam <sup>2</sup> Menurut Kecamatan di Kabupaten Kepulauan Anambas, 2019–2021 .....	

	<i>Number of Villages<sup>1</sup>/Kelurahan that Had Natural Disaster<sup>2</sup> by Subdistrict in Kepulauan Anambas Regency, 2019–2021</i> .....	171
4.3.4	Jumlah Kejadian Bencana Alam Menurut Kecamatan di Kabupaten Kepulauan Anambas, 2021 ..... <i>Number of Natural Disaster Events by Subdistrict in Kepulauan Anambas Regency, 2021</i> .....	174
4.3.5	Jumlah Jemaah Haji yang Diberangkatkan ke Tanah Suci Mekah Menurut Kecamatan di Kabupaten Kepulauan Anambas, 2018-2020..... <i>Number of Hajj Pilgrims Departured<sup>1</sup> to the Holyland of Mecca by Subdistrict, 2018-2020</i> .....	176
4.3.6	Nikah, Talak dan Cerai di Kabupaten Kepulauan Anambas, 2019-2021 ..... <i>Number of Marriages and Divorces in Kepulauan Anambas Regency, 2019-2021</i> .....	177
4.3.7	Jumlah Perceraian Menurut Kabupaten/Kota dan Faktor, 2021 .. <i>Number of Divorces by Regency/Municipality and Factors, 2021</i> ....	180
4.3.8	Jumlah Penerima Bantuan (Kepala Keluarga) dan Anggaran Bantuan Sosial Pangan (BSP) menurut Kecamatan di Kabupaten Kepulauan Anambas, 2021 ..... <i>Number of Aid Recipients (head of household) and Food Social Assistance Budget by Subdistrict in Kepulauan Anambas Regency, 2021</i> .....	183
<b>4.4</b>	<b>KEMISKINAN</b>	
	<b>POVERTY</b>	
4.4.1	Garis Kemiskinan, Jumlah, dan Persentase Penduduk Miskin di Kabupaten Kepulauan Anambas, 2013–2021 ..... <i>Poverty Line, Number, and Percentage of Poor People in Kepulauan Anambas Regency, 2013–2021</i> .....	184
4.4.2	Indeks Kedalaman Kemiskinan dan Indeks Keparahan Kemiskinan di Kabupaten Kepulauan Anambas, 2013–2021 ..... <i>Poverty Gap Index and Poverty Severity Index in Kepulauan Anambas Regency, 2013–2021</i> .....	185

4.4.3	Indeks Pembangunan Manusia Menurut Komponennya di Kabupaten Kepulauan Anambas, 2015–2021 ..... <i>Human Development Index by Its Component in Kepulauan Anambas Regency, 2015–2021</i> .....	186
<b>4.5</b>	<b>PERUMAHAN DAN LINGKUNGAN</b> <b>HOUSING AND ENVIROMENT</b>	
4.5.1	Distribusi Persentase Rumah Tangga Menurut Luas Lantai (m <sup>2</sup> ) di Kabupaten Kepulauan Anambas, 2019-2021 ..... <i>Percentage Distribution of Household Population by Floor Area (m<sup>2</sup>) in Kepulauan Anambas Regency, 2019-2021</i> .....	187
4.5.2	Distribusi Persentase Rumah Tangga Menurut Sumber Air Minum di Kabupaten Kepulauan Anambas, 2019-2021 ..... <i>Percentage Distribution of Household Population by Source of Drinking Water in Kepulauan Anambas Regency, 2019-2021</i> .....	188
4.5.3	Distribusi Persentase Rumah Tangga Menurut Sumber Penerangan, 2019 - 2021 ..... <i>Percentage Distribution of Household Population by Lighting Source, 2019 - 2021</i> .....	189
4.5.4	Distribusi Persentase Rumah Tangga Menurut Penggunaan Fasilitas Tempat Buang Air Besar, 2019 - 2021 ..... <i>Percentage Distribution of Household Population by Type of Toilet Facility Used by The Household, 2019 - 2021</i> .....	190
4.5.5	Distribusi Persentase Rumah Tangga Menurut Bahan Bakar Utama untuk Memasak di Kabupaten Kepulauan Anambas, 2019 - 2021 ..... <i>Percentage Distribution of Household Population by Type of Cooking Fuel in Kepulauan Anambas Regency, 2019 - 2021</i> .....	191
4.5.6	Distribusi Persentase Rumah Tangga Menurut Status Penguasaan Bangunan Tempat Tinggal di Kabupaten Kepulauan Anambas, 2019 - 2021 ..... <i>Percentage Distribution of Household Population by Dwelling Ownership Status in Kepulauan Anambas Regency, 2019 - 2021</i> .....	192
4.5.7	Distribusi Persentase Rumah Tangga Menurut Jenis Lantai Terluas di Kabupaten Kepulauan Anambas, 2019 - 2021 .....	

	<i>Percentage Distribution of Household Population by Main Material of Dwelling Floor in Kepulauan Anambas Regency, 2019 - 2021</i> .....	193
4.5.8	Persentase Rumah Tangga yang Memiliki Akses Terhadap Sanitasi Layak di Kabupaten Kepulauan Anambas, 2017–2021 ... <i>Percentage of Household Population by Improved Sanitation, 2017–2021</i> .....	194
4.5.9	Persentase Rumah Tangga yang Memiliki Akses Terhadap Sumber Air Minum Layak di Kabupaten Kepulauan Anambas, 2017–2021 .....	
	<i>Percentage of Household Population by Improved Drinking Water in Kepulauan Anambas Regency, 2017–2021</i> .....	195
<b>4.6</b>	<b>KRIMINALITAS</b>	
	<b>CRIME</b>	
4.6.1	Jumlah Tindak Pidana, Risiko Penduduk Terjadi Tindak Pidana per 100.000 Penduduk, Persentase Penyelesaian Tindak Pidana, dan Selang Waktu Terjadinya Tindak Pidana Menurut Tahun di Kabupaten Kepulauan Anambas, 2018-2021 . <i>Number of Crime, Crime Rate per 100,000 Population, Clearance Rate and Crime Clock by Year in Kepulauan Anambas Regency, 2018-2021</i> .....	196
4.6.2	Jumlah Kejahatan/Tindak Pidana yang Dilaporkan dan Diselesaikan Menurut Tahun di Kabupaten Kepulauan Anambas, 2018-2021 .....	
	<i>Number of Crime Reported and Solved by Year in Kepulauan Anambas Regency, 2018-2021</i> .....	197
4.6.3	Banyaknya Kecelakaan Lalu-Lintas Menurut Akibat Kecelakaan dan Kerugian Materi di Kabupaten Kepulauan Anambas, 2018-2021 .....	
	<i>Number of Crime, Crime Rate per 100,000 Population, Clearance Rate and Crime Clock by Year in Kepulauan Anambas Regency, 2018-2021</i> .....	198
4.6.4	Banyaknya Tindak Kriminalitas Menurut Tahun di Kabupaten Kepulauan Anambas, 2018-2021 .....	
	<i>Number of Crime Classified by Year in Kepulauan Anambas Regency, 2018-2021</i> .....	199

<b>5.</b>	<b>PERTANIAN, KEHUTANAN, PETERNAKAN, DAN PERIKANAN/AGRICULTURE, FORESTRY, LIVESTOCK, AND FISHERY</b>	
<b>5.1</b>	<b>HORTIKULTURA</b>	
	<b>HORTICULTURE</b>	
5.1.1	Luas Panen Tanaman Sayuran Menurut Kecamatan dan Jenis Tanaman di Kabupaten Kepulauan Anambas (ha), 2020 dan 2021 .....	
	<i>Harvested Area of Vegetables by Subdistrict and Kind of Plant in Kepulauan Anambas Regency (ha), 2020 and 2021.....</i>	214
5.1.2	Produksi Tanaman Sayuran Menurut Kecamatan dan Jenis Tanaman di Kabupaten Kepulauan Anambas (kuintal), 2020 dan 2021 .....	
	<i>Production of Vegetables by Subdistrict and Kind of Plant in Kepulauan Anambas Regency (quintal), 2020 and 2021.....</i>	218
5.1.3	Luas Panen Tanaman Sayuran dan Buah-buahan Semusim Menurut Jenis Tanaman di Kabupaten Kepulauan Anambas (ha), 2018–2021 .....	
	<i>Harvested Area of Seasonal Vegetables and Fruits by Kind of Plant in Kepulauan Anambas Regency (ha), 2018–2021.....</i>	222
5.1.4	Produksi Tanaman Sayuran dan Buah-buahan Semusim Menurut Jenis Tanaman di Kabupaten Kepulauan Anambas (kuintal), 2018–2021 .....	
	<i>Production of Seasonal Vegetables and Fruits by Kind of Plant in Kepulauan Anambas Regency (quintal), 2018–2021.....</i>	223
5.1.5	Luas Panen Tanaman Biofarmaka Menurut Kecamatan dan Jenis Tanaman di Kabupaten Kepulauan Anambas (m <sup>2</sup> ), 2020 dan 2021 .....	
	<i>Harvested Area of Medicinal Plants by Subdistrict and Kind of Plant in Kepulauan Anambas Regency (m<sup>2</sup>), 2020 and 2021.....</i>	224
5.1.6	Produksi Tanaman Biofarmaka Menurut Kecamatan dan Jenis Tanaman di Kabupaten Kepulauan Anambas (kg), 2020 and 2021 .....	
	<i>Production of Medicinal Plants by Subdistrict and Kind of Plant in Kepulauan Anambas Regency (kg), 2020 and 2021.....</i>	226

5.1.7	Luas Panen Tanaman Biofarmaka Menurut Jenis Tanaman di Kabupaten Kepulauan Anambas (m <sup>2</sup> ), 2018–2021 .....	228
	<i>Harvested Area of Medicinal Plants by Kind of Plant in Kepulauan Anambas Regency (m<sup>2</sup>), 2018–2021 .....</i>	
5.1.8	Produksi Tanaman Biofarmaka Menurut Jenis Tanaman di Kabupaten Kepulauan Anambas (kg), 2018–2021 .....	229
	<i>Production of Medicinal Plants by Kind of Plant in Kepulauan Anambas Regency (kg), 2018–2021 .....</i>	
5.1.9	Luas Panen Tanaman Hias Menurut Kecamatan dan Jenis Tanaman di Kabupaten Kepulauan Anambas (m <sup>2</sup> ), 2020 and 2021 .....	230
	<i>Harvested Area of Ornamental Plants by Subdistrict and Kind of Plant in Kepulauan Anambas Regency (m<sup>2</sup>), 2020 and 2021 .....</i>	
5.1.10	Produksi Tanaman Hias Menurut Kecamatan dan Jenis Tanaman di Kabupaten Kepulauan Anambas (tangkai), 2020 and 2021 .....	232
	<i>Production of Ornamental Plants by Subdistrict and Kind of Plant in Kepulauan Anambas Regency (stalks), 2020 and 2021 .....</i>	
5.1.11	Luas Panen Tanaman Hias Menurut Jenis Tanaman di Kabupaten Kepulauan Anambas (m <sup>2</sup> ), 2018–2021 .....	234
	<i>Harvested Area of Ornamental Plants by Kind of Plant in Kepulauan Anambas Regency (m<sup>2</sup>), 2018–2021 .....</i>	
5.1.12	Produksi Tanaman Hias Menurut Jenis Tanaman di Kabupaten Kepulauan Anambas (tangkai), 2018–2021 .....	235
	<i>Production of Ornamental Plants by Kind of Plant n Kepulauan Anambas Regency (stalks), 2018–2021 .....</i>	
5.1.13	Produksi Buah-buahan Menurut Kecamatan dan Jenis Tanaman di Kabupaten Kepulauan Anambas (kuintal), 2020 and 2021 .....	236
	<i>Production of Fruits by Subdistrict and Kind of Plant in Kepulauan Anambas Regency (kuintal), 2020 and 2021 .....</i>	
5.1.14	Produksi Buah-Buahan dan Sayuran Tahunan Menurut Jenis Tanaman di Kabupaten Kepulauan Anambas (kuintal), 2018–2021 .....	



	<i>Production of Annual Fruits and Vegetables by Kind of Plant in Kepulauan Anambas Regency (quintal), 2018–2021 .....</i>	240
<b>5.2</b>	<b>PERKEBUNAN</b>	
	<b>ESTATE CROPS</b>	
5.2.1	Luas Areal Tanaman Perkebunan Menurut Kecamatan dan Jenis Tanaman di Kabupaten Kepulauan Anambas (ha), 2020 dan 2021 .....	
	<i>Planted Area of Estate Crops by Subdistrict and Type of Crops in Kepulauan Anambas Regency (ha), 2020 and 2021.....</i>	241
5.2.2	Produksi Perkebunan Menurut Kecamatan dan Jenis Tanaman di Kabupaten Kepulauan Anambas (ton), 2020 dan 2021 .....	
	<i>Production of Estate by Subdistrict and Type of Crops in Kepulauan Anambas Regency (ton), 2020 and 2021 .....</i>	245
<b>5.4</b>	<b>PETERNAKAN</b>	
	<b>LIVESTOCK</b>	
5.4.1	Populasi Ternak Menurut Kecamatan dan Jenis Ternak (ekor) di Kabupaten Kepulauan Anambas, 2020 dan 2021 .....	
	<i>Livestock Population by Subdistrict and Kind of Livestock (heads) in Kepulauan Anambas Regency, 2020 and 2021 .....</i>	249
5.4.2	Populasi Unggas Menurut Kecamatan dan Jenis Unggas (ekor) di Kabupaten Kepulauan Anambas, 2020 dan 2021 .....	
	<i>Poultry Population by Subdistrict and Kind of Poultry (heads) in Kepulauan Anambas Regency, 2020 and 2021 .....</i>	252
5.4.3	Produksi Daging Ternak Menurut Kecamatan dan Jenis Ternak (kg) di Kabupaten Kepulauan Anambas, 2020 dan 2021 ..	
	<i>Meat Production by Subdistrict and Kind of Livestock (kg) in Kepulauan Anambas Regency, 2020 and 2021 .....</i>	254
5.4.4	Produksi Telur Unggas dan Susu Sapi Menurut Kecamatan (kg) di Kabupaten Kepulauan Anambas, 2020 dan 2021 .....	
	<i>Production of Poultry Eggs and Cow Milk by Subdistrict (kg), 2020 and 2021.....</i>	257

**5.5 PERIKANAN**

**FISHERY**

5.5.1	Produksi Perikanan Tangkap Menurut Jenis Komoditi di Kabupaten Kepulauan Anambas (ton), 2021 .....	
	<i>Production of Fish Capture by Type of Commodity in Kepulauan Anambas Regency (ton), 2021 .....</i>	259

**6. INDUSTRI, PERTAMBANGAN, DAN ENERGI/  
INDUSTRY, MINING, AND ENERGY**

6.1	Daya Terpasang, Produksi, dan Distribusi Listrik PT. PLN (Persero) pada Cabang/Ranting PLN Menurut Subsistem Kelistrikan di Kabupaten Kepulauan Anambas, 2021 .....	
	<i>Installed Electricity Power, Production, and Distribution of PT. PLN (Persero) at PLN Branch by Electricity Subsystem in Kepulauan Anambas Regency, 2021 .....</i>	274
6.2	Jumlah Pelanggan Listrik Menurut Kecamatan di Kabupaten Kepulauan Anambas, 2017–2021 .....	
	<i>Number of Electricity Customers by Subdistrict in Kepulauan Anambas Regency, 2017–2021 .....</i>	275
6.3	Produksi, dan Distribusi Listrik PT. PLN (Persero) pada ULP Anambas, Triwulan I - Triwulan IV 2021 .....	
	<i>Production, and Distribution of PT. PLN (Persero) at ULP Anambas, Quarter I - Quarter IV 2021 .....</i>	276

**7. PARIWISATA/TOURISM**

7.1	Jumlah Rumah Makan/Restoran Menurut Kecamatan di Kabupaten Kepulauan Anambas, 2018–2021 .....	
	<i>Number of Restaurants by Subdistrict in Kepulauan Anambas, 2018–2021 .....</i>	286
7.2	Jumlah Penginapan Menurut Kecamatan di Kabupaten Kepulauan Anambas, 2019–2021 .....	
	<i>Number of Accomodations by Subdistrict in Kepulauan Anambas Regency, 2019–2021 .....</i>	287
7.3	Tingkat Penghunian Kamar Hotel Menurut Bulan di Kabupaten Kepulauan Anambas, 2021 .....	

	<i>Room Occupancy Rate of Hotels by Month in Kepulauan Anambas Regency, 2021</i> .....	288
7.4	Rata-rata Lama Menginap Tamu Asing dan Domestik Menurut Bulan di Kabupaten Kepulauan Anambas, 2021..... <i>Average Length of Stay of Foreign dan Domestic Visitors by Month in Kepulauan Anambas Regency, 2021</i> .....	289
7.5	Rata-rata Tamu per Kamar dan Tingkat Pemakaian Tempat Tidur pada Penginapan Non Bintang Menurut Bulan di Kabupaten Kepulauan Anambas, 2021 .....	
	<i>Average Guest per Room, and Bed Usage at Non Star Accomodation by Month in Kepulauan Anambas Regency, 2021</i> ....	290
7.6	Alamat Penginapan dan Jumlah Kamar di Kabupaten Kepulauan Anambas, 2021..... <i>Accommodation Address and Number of Rooms in Kepulauan Anambas Regency, 2021</i> .....	291

## **8. TRANSPORTASI DAN KOMUNIKASI/ TRANSPORTATION AND COMMUNICATION**

### **8.1 TRANSPORTASI TRANSPORTATION**

8.1.1	Panjang Jalan <sup>1</sup> Menurut Tingkat Kewenangan Pemerintahan di Kabupaten Kepulauan Anambas (km), 2019–2021 .....	
	<i>Length of Roads<sup>1</sup> by Level of Government Authority in Kepulauan Anambas Regency(km), 2019–2021</i> .....	300
8.1.2	Panjang Jalan Menurut Jenis Permukaan Jalan di Kabupaten Kepulauan Anambas (km), 2019–2021 .....	
	<i>Length of Roads by Type of Road Surface in Kepulauan Anambas Regency(km), 2019–2021</i> .....	301
8.1.3	Panjang Jalan Menurut Kondisi Jalan di Kabupaten Kepulauan Anambas (km), 2019–2021 .....	
	<i>Length of Roads by Condition of Roads in Kepulauan Anambas Regency (km), 2019–2021</i> .....	302
8.1.4	Jumlah Kendaraan Bermotor Menurut Kabupaten/Kota dan Jenis Kendaraan (unit) di Kabupaten Kepulauan Anambas, 2021 .....	

	<i>Number of Registered Motor Vehicles by Regency/Municipality and Type of Motor Vehicles (units) in Kepulauan Anambas Regency, 2021 .....</i>	303
8.1.5	Bongkar Muat Barang Menurut Bulan dan Jenis Pelayaran di Kabupaten Kepulauan Anambas (ton), 2021 ..... <i>Unloaded and Loaded Cargo by Month and Kind of Voyage in Kepulauan Anambas Regency (ton), 2021 .....</i>	304
8.1.6	Penumpang Kapal yang Datang dan Berangkat Menurut Bulan di Kabupaten Kepulauan Anambas (orang), 2021 ..... <i>Passenger Arrival and Departure by Month in Kepulauan Anambas Regency (people), 2021 .....</i>	305
8.1.7	Kunjungan Kapal Menurut Bulan Menurut Bulan di Kabupaten Kepulauan Anambas, 2021 ..... <i>Arrival Ships by Month in Kepulauan Anambas Regency, 2021 .....</i>	306
8.1.8	Banyaknya Pesawat yang Datang dan Berangkat Melalui Bandara Letung Menurut Bulan di Kabupaten Kepulauan Anambas, 2021 ..... <i>Number of Aircraft Arrival and Departure at Letung Airport by Month in Kepulauan Anambas Regency, 2021 .....</i>	307
8.1.9	Banyaknya Penumpang Pesawat yang Datang dan Berangkat Melalui Bandara Letung Menurut Bulan di Kabupaten Kepulauan Anambas (orang), 2021 ..... <i>Number of Passengers Arrival and Departure at Letung Airport by Month in Kepulauan Anambas Regency (people), 2021 .....</i>	308
8.1.10	Bongkar Muat Barang Menurut Bulan dan Jenis Penerbangan di Bandara Letung Menurut Bulan di Kabupaten Kepulauan Anambas (ton), 2021 ..... <i>Unloaded and Loaded Cargo by Month and Kind of Flight in Letung Airport by Month in Kepulauan Anambas Regency (people), 2021 .....</i>	309
<b>8.2</b>	<b>KOMUNIKASI</b>	
	<b>COMMUNICATION</b>	
8.2.1	Jumlah Kantor Pos Pembantu Menurut Kecamatan di Kabupaten Kepulauan Anambas, 2018–2021 .....	

	<i>Number of Post Offices Subsidiaries by Subdistrict in Kepulauan Anambas Regency, 2018–2021</i> .....	310
8.2.2	Jumlah Menara Telekomunikasi di Kabupaten Kepulauan Anambas, 2019–2021 .....	
	<i>Number of Telecommunication Towers in Kepulauan Anambas Regency, 2019–2021</i> .....	311
<b>9.</b>	<b>PERBANKAN, KOPERASI, DAN HARGA-HARGA/BANKING, COOPERATIVE, AND PRICES</b>	
9.1	Jumlah Koperasi Aktif Menurut Kecamatan di Kabupaten Kepulauan Anambas, 2018–2021 .....	
	<i>Number of Active Cooperative by Subdistrict in Kepulauan Anambas Regency, 2018–2021</i> .....	317
9.2	Jumlah Koperasi Menurut Jenis Koperasi Menurut Kecamatan di Kabupaten Kepulauan Anambas, 2021 .....	
	<i>Number of Cooperative by Kind of Cooperative and Subdistrict in Kepulauan Anambas Regency, 2021</i> .....	318
9.3	Volume Usaha Koperasi Menurut Kecamatan di Kabupaten Kepulauan Anambas, 2018–2021 .....	
	<i>Asset Scale of Cooperatives by Subdistrict in Kepulauan Anambas Regency, 2018–2021</i> .....	319
9.4	Sisa Hasil Usaha (SHU) Koperasi Menurut Kecamatan di Kabupaten Kepulauan Anambas, 2018–2021 .....	
	<i>Net Profit of Cooperatives by Subdistrict in Kepulauan Anambas Regency, 2018–2021</i> .....	320
9.5	Jumlah Kantor Bank Menurut Kelompok Bank, di Kabupaten Kepulauan Anambas, 2015–2021 .....	
	<i>Number of Bank Offices According to Bank Group in Kepulauan Anambas Regency, 2015–2021</i> .....	321
<b>10.</b>	<b>PENGELUARAN PENDUDUK/POPULATION EXPENDITURE</b>	
10.1	Rata-rata Pengeluaran per Kapita Sebulan Menurut Kelompok Komoditas (rupiah) di Kabupaten Kepulauan Anambas, 2020 dan 2021.....	

	<i>Monthly Average Expenditure per Capita by Commodity Group (rupiahs) in Kepulauan Anambas Regency, 2020 and 2021 .....</i>	335
10.2	Persentase Pengeluaran per Kapita Sebulan Menurut Kelompok Komoditas di Kabupaten Kepulauan Anambas, 2020 dan 2021 .....	
	<i>Percentage of Monthly Expenditure per Capita by Commodity Group in Kepulauan Anambas Regency, 2020 and 2021 .....</i>	336
10.3	Rata-Rata Pengeluaran Penduduk per Kapita Menurut Golongan Pengeluaran Sebulan di Kabupaten Kepulauan Anambas, 2021 .....	
	<i>Monthly Average Expenditure of Population by Spending Group in Kepulauan Anambas Regency, 2021 .....</i>	337
<b>11.</b>	<b>PERDAGANGAN/TRADE</b>	
11.1	Jumlah Sarana Perdagangan Menurut Jenisnya di Kabupaten Kepulauan Anambas, 2018–2021 .....	
	<i>Number of Trading Facilities by Type of Facility in Kepulauan Anambas Regency, 2018–2021 .....</i>	347
11.2	Volume Dan Nilai Ekspor Menurut Negara Tujuan di Kabupaten Kepulauan Anambas, 2020 dan 2021 .....	
	<i>Volume and Value of Export by Destination Country in Kepulauan Anambas Regency, 2020 and 2021 .....</i>	348
11.3	Volume Dan Nilai Ekspor Menurut Pelabuhan Muat di Kabupaten Kepulauan Anambas, 2020 dan 2021 .....	
	<i>Volume and Value of Export by Loading Port in Kepulauan Anambas Regency, 2020 and 2021 .....</i>	349
11.4	Volume Dan Nilai Ekspor dirinci Menurut Jenis Komoditi di Kabupaten Kepulauan Anambas, 2020 dan 2021 .....	
	<i>Volume and Value of Export by Commodity in Kepulauan Anambas Regency, 2020 and 2021 .....</i>	350
11.5	Volume dan Nilai Impor Menurut Negara Asal di Kabupaten Kepulauan Anambas, 2020 dan 2021 .....	
	<i>Volume and Value of Import by Country of Origin in Kepulauan Anambas Regency, 2020 and 2021 .....</i>	351

11.6	Volume dan Nilai Impor Menurut Pelabuhan Bongkar di Kabupaten Kepulauan Anambas, 2020 dan 2021 .....	
	<i>Volume and Value of Import by Unloading Port in Kepulauan Anambas Regency, 2020 and 2021</i> .....	352
11.7	Volume Dan Nilai Impor dirinci Menurut Jenis Komoditi di Kabupaten Kepulauan Anambas, 2020 dan 2021 .....	
	<i>Volume and Value of Import by Commodity in Kepulauan Anambas Regency, 2020 and 2021</i> .....	353
<b>12.</b>	<b>SISTEM NERACA REGIONAL/SYSTEM OF REGIONAL ACCOUNTS</b>	
12.1	Produk Domestik Regional Bruto Atas Dasar Harga Berlaku Menurut Lapangan Usaha di Kabupaten Kepulauan Anambas (miliar rupiah), 2017–2021 .....	
	<i>Gross Regional Domestic Product at Current Market Prices by Industry in Kepulauan Anambas Regency (billion rupiahs), 2017–2021</i> .....	363
12.2	Produk Domestik Regional Bruto Atas Dasar Harga Konstan 2010 Menurut Lapangan Usaha di Kabupaten Kepulauan Anambas (miliar rupiah), 2017–2021 .....	
	<i>Gross Regional Domestic Product at 2010 Constant Market Prices by Industry in Kepulauan Anambas Regency (billion rupiahs), 2017–2021</i> .....	365
12.3	Distribusi Persentase Produk Domestik Regional Bruto Atas Dasar Harga Berlaku Menurut Lapangan Usaha di Kabupaten Kepulauan Anambas, 2017–2021 .....	
	<i>Percentage Distribution of Gross Regional Domestic Product at Current Market Prices by Industry in Kepulauan Anambas Regency, 2017–2021</i> .....	367
12.4	Laju Pertumbuhan Produk Domestik Regional Bruto Atas Dasar Harga Konstan 2010 Menurut Lapangan Usaha di Kabupaten Kepulauan Anambas (persen), 2017–2021 .....	
	<i>Growth Rate of Gross Regional Domestic Product at 2010 Constant Market Prices by Industry in Kepulauan Anambas Regency (percent), 2017–2021</i> .....	369

12.5	Produk Domestik Regional Bruto Atas Dasar Harga Berlaku Menurut Jenis Pengeluaran di Kabupaten Kepulauan Anambas (miliar rupiah), 2017–2021 ..... <i>Gross Regional Domestic Product at Current Market Prices by Type of Expenditure in Kepulauan Anambas Regency (billion rupiahs), 2017–2021</i> .....	371
12.6	Produk Domestik Regional Bruto Atas Dasar Harga Konstan 2010 Menurut Jenis Pengeluaran di Kabupaten Kepulauan Anambas (miliar rupiah), 2017–2021 ..... <i>Gross Regional Domestic Product at 2010 Constant Market Prices by Type of Expenditure in Kepulauan Anambas Regency (billion rupiahs), 2017–2021</i> .....	372
12.7	Indeks Implisit Produk Domestik Regional Bruto Menurut Lapangan Usaha di Kabupaten Kepulauan Anambas, 2017-2021 ..... <i>Implicit Index of Gross Regional Domestic Product by Industry in Kepulauan Anambas Regency, 2017-2021</i> .....	373
12.8	Laju Implisit Produk Domestik Regional Bruto Menurut Lapangan Usaha di Kabupaten Kepulauan Anambas, 2017-2021 ..... <i>Implicit Growth Rate of Gross Regional Domestic Product by Industry in Kepulauan Anambas Regency, 2017-2021</i> .....	375
12.9	Distribusi Persentase Produk Domestik Regional Bruto Atas Dasar Harga Berlaku Menurut Jenis Pengeluaran di Kabupaten Kepulauan Anambas (persen), 2017–2021 ..... <i>Percentage Distribution of Gross Regional Domestic Product at Current Market Prices by Type of Expenditure in Kepulauan Anambas Regency (percent), 2017–2021</i> .....	377
12.10	Laju Pertumbuhan Produk Domestik Regional Bruto Atas Dasar Harga Berlaku Menurut Jenis Pengeluaran di Kabupaten Kepulauan Anambas (persen), 2017–2021 ..... <i>Growth Rate of Gross Regional Domestic Product at Current Market Prices by Type of Expenditure in Kepulauan Anambas Regency (percent), 2017–2021</i> .....	378



12.11	Indeks Implisit Produk Domestik Regional Bruto Menurut Jenis Pengeluaran di Kabupaten Kepulauan Anambas, 2017–2021 .....	
	<i>Implicit Index of Gross Regional Domestic Product by Type of Expenditure in Kepulauan Anambas Regency, 2017–2021 .....</i>	379
12.12	Laju Implisit Produk Domestik Regional Bruto Menurut Jenis Pengeluaran di Kabupaten Kepulauan Anambas (persen), 2017–2021 .....	
	<i>Implicit Growth Rate of Gross Regional Domestic Product by Type of Expenditure in Kepulauan Anambas Regency (percent), 2017–2021 .....</i>	380
<b>13.</b>	<b>PERBANDINGAN ANTAR KABUPATEN/ KOTA/ REGENCY/MUNICIPAL COMPARISON</b>	
13.1	Jumlah Penduduk Menurut Kabupaten/Kota di Provinsi Kepulauan Riau, 2017–2021 .....	
	<i>Population by Regency/Municipality in Kepulauan Riau Province, 2017–2021 .....</i>	387
13.2	Laju Pertumbuhan Produk Domestik Regional Bruto Atas Dasar Harga Konstan 2010 Menurut Kabupaten/Kota di Provinsi Kepulauan Riau (persen), 2017–2021 .....	
	<i>Rate of Growth of Gross Regional Domestic Products at Constant 2010 Prices by Regency/Municipality in Kepulauan Riau Province (percent), 2017–2021 .....</i>	388
13.3	Jumlah Penduduk Miskin Menurut Kabupaten/Kota di Provinsi Kepulauan Riau (ribu), 2017–2021 .....	
	<i>Number of Poor Population by Regency/Municipality in Kepulauan Riau Province (thousand), 2017–2021 .....</i>	389
13.4	Indeks Pembangunan Manusia Menurut Kabupaten/Kota di Provinsi Kepulauan Riau, 2017–2021 .....	
	<i>Human Development Index by Regency/Municipality in Kepulauan Riau Province, 2017–2021 .....</i>	390



## DAFTAR GAMBAR/LIST OF FIGURES

		Halaman Page
1.1	Luas Daerah menurut Kecamatan (%), 2021 <i>Area of Subdistrict (%), 2021</i> .....	7
2.1	Jumlah Pegawai Negeri Menurut Jabatan dan Jenis Kelamin di Kabupaten Kepulauan Anambas, Desember 2021 .....	
	<i>Number of Civil Servants by Occupation and Sex in Kepulauan Anambas Regency, December 2021</i> .....	26
2.2	Jumlah Pegawai Negeri Menurut Tingkat Pendidikan dan Jenis Kelamin di Kabupaten Kepulauan Anambas, Desember 2021 .....	
	<i>Number of Civil Servants by Educational Level and Sex in Kepulauan Anambas Regency, December 2021</i> .....	27
3.1	Persentase Penduduk menurut Kecamatan (%), 2021 .....	
	<i>Percentage Population by Subdistrict (%), 2021</i> .....	60
3.2	Penduduk Menurut Kelompok Umur Generasi, 2021 .....	
	<i>Population by Generational Age Group, 2021</i> .....	61
4.1	Jumlah Peserta KB Aktif Menurut Kecamatan(Jiwa), 2021 .....	
	<i>Number of Active Family Planning Participants by Subdistrict (Person), 2021</i> .....	110
4.2	Jumlah Perceraian Menurut Kecamatan, 2021 .....	
	<i>Number of Marriages and Divorces by Subdistrict, 2021</i> .....	111
5.1	Jumlah Sapi Potong menurut Kecamatan (ekor), 2020-2021 .....	
	<i>Number of Beef Cattle by Subdistrict (heads), 2020-2021</i> .....	210
5.2	Jumlah Ayam Kampung dan Itik menurut Kecamatan (ekor), 2021 .....	
	<i>Number of Native Chicken and Duck by Subdistrict (heads), 2021</i> .....	211
7.1	Jumlah Rumah Makan/Restoran Menurut Kecamatan, 2021 .....	
	<i>Number of Restaurants by Subdistrict rea of Subdistrict, 2021</i> .....	283
8.1	Banyaknya Penumpang yang Datang dan Berangkat Melalui Bandara Letung Menurut Bulan (orang), 2021 .....	
	<i>Number of Passengers Arrival and Departure at Letung Airport by Month of Subdistrict (person), 2021</i> .....	296

8.2	Jumlah Menara Telekomunikasi Menurut Kecamatan, 2021 .....	
	<i>Number of Telecommunication Towers by Subdistrict, 2021 .....</i>	297
9.1	Jumlah Koperasi Menurut Jenis Koperasi Menurut Kecamatan, 2021	
	<i>Number of Cooperative by Kind of Cooperative by Subdistrict, 2021 .....</i>	314
10.1	Persentase Pengeluaran Makanan per Kapita (%), 2021 .....	
	<i>Percentage of Foods Expenditure per Capita (%), 2021 .....</i>	331
10.2	Persentase Pengeluaran Non Makanan per Kapita (%), 2021 .....	
	<i>Percentage of FNon-Foods Expenditure per Capita (%), 2021 .....</i>	332
11.1	Volume Ekspor Menurut Negara Tujuan (Juta Ton), 2020-2021 .....	
	<i>Volume of Export by Destination Country (Million Ton), 2020-2021 .....</i>	343
11.2	Volume Impor Menurut Pelabuhan Bongkar (Juta Ton), 2020-2021 ..	
	<i>Volume of Import by Unloaded Port(Million Ton), 2020-2021 .....</i>	344
12.1	Laju Pertumbuhan PDRB Atas Dasar Harga Konstan 2010 Menurut Lapangan Usaha(%), 2021 .....	
	<i>Growth Rate of GRDP at 2010 Constant Market Prices by Industry (%), 2021 .....</i>	359
12.2	Indeks Implisit Produk Domestik Regional Bruto, 2017-2021 .....	
	<i>Implicit Index of Gross Regional Domestic Product, 2017-2021 .....</i>	360
13.1	Penduduk menurut Kabupaten/Kota di Provinsi Kepulauan Riau (%), 2021 .....	
	<i>Population by Regency/Municipality in Kepulauan Riau Province (%), 2021 .....</i>	383
13.2	Indeks Pembangunan Manusia Menurut Kabupaten/Kota di Provinsi Kepulauan Riau, 2021 .....	
	<i>Human Development Index by Regency/Municipality in Kepulauan Riau Province, 2021 .....</i>	384

## PENJELASAN UMUM/EXPLANATORY NOTES

Tanda-tanda, satuan-satuan, dan lain-lainnya yang digunakan dalam publikasi ini adalah sebagai berikut:

*Symbols, measurement units, and acronyms which are used in this publication, are as follows:*

### 1. TANDA-TANDA/SYMBOLS

Data tidak tersedia/Data not available .....	: ...
Tidak ada atau nol /Null or zero .....	: -
Data dapat diabaikan/Data negligible .....	: 0
Tanda decimal/Decimal point .....	: ,
Data tidak dapat ditampilkan/Not applicable .....	: NA
Angka estimasi/Estimated figures .....	: e
Angka diperbaiki/Revised figures .....	: r
Angka sementara/Preliminary figures .....	: x
Angka sangat sementara/Very preliminary figures .....	: xx
Angka sangat sangat sementara/Very very preliminary figures .....	: xxx

### 2. SATUAN/UNITS

barel/barrel .....	: 158,99 liter/litres = 1/6,2898 m <sup>3</sup>
hektar (ha)/hectare (ha) .....	: 10 000 m <sup>2</sup>
kilometer (km)/kilometres (km) .....	: 1 000 meter/meters (m)
knot/knot .....	: 1,8523 km/jam (km/hour)
kuintal/quintal .....	: 100 kg
KWh .....	: 1 000 Watt hour
MWh .....	: 1 000 KWh
liter (untuk beras)/litre (for rice) .....	: 0,80 kg
MMSCF .....	: 1/35,3 m <sup>3</sup>
metrik ton (m.ton)/metric ton (m. ton) .....	: 0,98421 long ton = 1 000 kg
ons/ounce .....	: 28,31 gram/grams
ton .....	: 1 000 kg

Satuan lain: buah, dus, butir, helai/lembar, kaleng, batang, pulsa, ton kilometer (ton-km), jam, menit, persen (%).

*Other units: unit, pack, pieces, sheet, tin, pulse, ton-kilometres(ton-km), hour, minute, percent (%).*

Perbedaan angka di belakang koma disebabkan oleh pembulatan angka.  
*The difference in decimal numbers is caused by rounding.*



## DAFTAR SINGKATAN/ LIST OF ABBREVIATIONS

SI	: Stasiun Iklim
SIMPK	: Stasiun Meteorologi Pertanian Khusus
t.t	: Tempat tidur
BCG	: Bacillus Calmette Guerin
DPT	: Difteri, Pertusis, Tetanus
TT	: Tetanus Toxoid
IOT	: Industri Obat Tradisional/ <i>Traditional Medicine Industry</i>
IKOT	: Industri Kecil Obat Tradisional/ <i>Traditional Medicine Small</i>
Alkes	: Alat kesehatan/ <i>Health Kits</i>
PKRT	: Perbekalan Kesehatan Rumah tangga/ <i>Household Health Logistics</i>
Kompl	: Komplemen/ <i>Complement</i>
IRTP	: Industri Pangan Produksi Rumah Tangga/ <i>Foods Home Industry</i>
PBF	: Pedagang Besar Farmasi/ <i>Pharmacy Whole-seller</i>
GFK	: Gudang Farmasi Kab/Kota/Regency/ <i>Municipality Pharmacy Warehouse</i>
RB	: Rumah Bersalin/ <i>Delivery House</i>
Pustu	: Puskesmas pembantu/ <i>Auxiliary Public Health Center</i>
BP	: Balai Pengobatan/ <i>Polyclinic</i>
TPS	: Tempat Pembuangan Sementara / <i>landfill</i>
Jamkesmas	: Jaminan kesehatan masyarakat miskin/ <i>Poor public health insurance</i>
PJKMU	: Program Jaminan Kesehatan Masyarakat Umum
SIUP	: Surat Ijin Usaha Perdagangan/ <i>Trading Permission Letter</i>
TDP	: Tanda Daftar Perusahaan/ <i>Company Registration Identity</i>
API	: Angka Pengenal Importir/ <i>Importer's Identity Number</i>

## Statistik Kunci, 2019–2021 Key Statistics, 2019–2021

Rincian/Description	Satuan/Unit	2019	2020	2021
(1)	(2)	(3)	(4)	(5)
<b>SOSIAL/SOCIAL</b>				
Penduduk <sup>1</sup> /Population <sup>1</sup>	jiwa	41 927	42 309	47 408
Laju Pertumbuhan Penduduk <sup>1</sup> /Population Growth <sup>1</sup>	%	1,24	0,91	2,32
Angka Harapan Hidup <sup>1-e</sup> /Life Expectancy Rate <sup>1</sup>	tahun/years	66,91	67,06	67,21
Angka Melek Huruf Usia 15+/Literacy Rate Aged 15+	%	98,45	99,19	98,63
Tingkat Partisipasi Angkatan Kerja -TPAK <sup>2,3</sup> Labour Force Participation Rate-LFPR <sup>2,3</sup>	%	62,25 <sup>3</sup>	63,63 <sup>3</sup>	68,40 <sup>3</sup>
Tingkat Pengangguran Terbuka-TPT <sup>2</sup> Unemployment Rate-UR <sup>2</sup>	%	2,46 <sup>2</sup>	2,91 <sup>2</sup>	3,44 <sup>2</sup>
Penduduk Miskin <sup>4</sup> /Poor People <sup>4</sup>	ribu/thousands	2,90	2,72	2,80
Persentase Penduduk Miskin <sup>4</sup> Percentage of Poor People <sup>4</sup>	%	6,93	6,44	6,56
Indeks Pembangunan Manusia-IPM <sup>5</sup> Human Development Index <sup>5</sup>	—	67,53	68,48	68,80
<b>EKONOMI/ECONOMIC</b>				
Produk Domestik Regional Bruto (PDRB) Harga Berlaku <sup>6</sup> Gross Regional Domestic Bruto (GRDP) at Current Price <sup>6</sup>	triliun rupiah trillion rupiahs	16 849 268	17 439 771 <sup>x</sup>	14 453 582
Laju Pertumbuhan Ekonomi <sup>6</sup> /Economic Growth <sup>7</sup>	%	-8,21	-0,13 <sup>x</sup>	-7,83 <sup>xx</sup>
PDRB Per Kapita Harga Berlaku <sup>6,8</sup> Per Capita of GRDP at Current Price <sup>6,8</sup>	juta rupiah million rupiahs	401,87	412,20 <sup>x</sup>	338,14 <sup>xx</sup>

- Catatan/Notes: <sup>1</sup> Hasil proyeksi penduduk Indonesia 2010–2035 (pertengahan tahun/Juni) dan Sensus Penduduk (SP) 2021 untuk data tahun 2021/The result of Indonesia population prjection 2010–2035 (mid year/June) and 2021 Population Census for 2021 data's
- <sup>2</sup> Kondisi Agustus/Condition at August
- <sup>3</sup> Menggunakan penimbang hasil proyeksi penduduk tahun 2010–2035/Weighted by the 2010–2035 population projection
- <sup>4</sup> Kondisi Maret/Condition at March
- <sup>5</sup> Sejak tahun 2010, IPM dihitung dengan metode baru. Komponen IPM metode baru adalah angka harapan hidup saat lahir, harapan lama sekolah, rata-rata lama sekolah, dan pengeluaran per kapita/Since 2010, HDI was calculated using new method. New HDI component are life expectancy at birth, expected years of schooling, means years of schooling, and expenditure per capita
- <sup>6</sup> Mulai tahun 2010 mengadopsi System of National Account 2008 (SNA 2008)/Since 2010 is in line with System of National Account 2008 (SNA 2008)
- <sup>7</sup> Menggunakan tahun dasar 2010 (2010=100)/Using 2010 base year (2010=100)
- <sup>8</sup> Menggunakan proyeksi penduduk berdasarkan hasil SP2010/Using population projection based on SP2010
- <sup>x</sup> Angka Sementara/Preliminary figures
- <sup>xx</sup> Angka Sangat Sementara/ Very preliminary figures



# SUMBER



**XXX** Hari Day **JUMLAH HARI HUJAN**  
*Number of Rainy Day*

**RATA-RATA KELEMBAPAN UDARA** **XX%**   
*Average Humidity*



**X,X** m/d **RATA-RATA KECEPATAN ANGIN**  
*Average Wind Velocity*

**RATA-RATA SUHU UDARA** **XX,X°C**   
*Average Temperature*



# BAB 1 GEOGRAFI & IKLIM

*Geography & Climate*



**PENJELASAN TEKNIS**

1. Sejarah pemerintahan Kabupaten Kepulauan Anambas tidak terlepas dari sejarah Kabupaten Kepulauan Riau (sekarang Kabupaten Bintan). Saat ini Kabupaten Kepulauan Riau telah dimekarkan menjadi 6 kabupaten/kota yaitu Kabupaten Karimun, Kabupaten Bintan, Kabupaten Natuna, Kabupaten Lingga, Kabupaten Kepulauan Anambas dan Kota Tanjungpinang.
2. Gugusan Kabupaten Kepulauan Anambas pernah menjadi pusat kewedanaan pada masa pemerintahan kolonial Belanda yakni berpusat di Tarempa. Ketika itu, Tarempa adalah pusat pemerintahan di pulau tujuh termasuk wilayah Kabupaten Kepulauan Anambas yang disebut District dan Jemaja wilayahnya disebut Onderdistrict dengan ibukota Letung.
3. Berdasarkan Surat Keputusan Delegasi Republik Indonesia tanggal 18 Mei 1956, Provinsi Sumatera Tengah menggabungkan diri ke dalam Wilayah Republik Indonesia. Kepulauan Riau diberi status Daerah Otonomi Tingkat II yang dikepalai Bupati sebagai kepala daerah yang membawahi 4 kewedanaan yaitu Kewedanaan Tanjungpinang, Kewedanaan

**TECHNICAL NOTES**

1. *Kepulauan Anambas Regency history is always in connection with Kepulauan Riau Regency history (now Bintan Regency). Now Kepulauan Riau Regency had divided to 6 Regencies namely: Karimun Regency, Bintan Regency, Natuna Regency, Lingga Regency, Kepulauan Anambas Regency and Tanjungpinang Municipality.*
2. *Kepulauan Anambas Regency or Kepulauan Anambas Cluster during Dutch Colonial ever been center of administration office that exist in Tarempa. At the time, Tarempa being center of Pulau Tujuh including Kepulauan Anambas Regency which was called Onderdistrict with capital city Letung.*
3. *Based on Republic Indonesia Delegation Decree 18 May 1956, Sumatera Tengah Province affiliated to Republic Indonesia Territory. Kepulauan Riau was given Second Level Autonomy Status that lead by Regent with 4 districts such as Tanjungpinang District, Karimun District, Lingga District, and Pulau Tujuh District.*

- Karimun, Kewedanaan Lingga, dan Kewedanaan Pulau Tujuh.
4. Berdasarkan Surat Keputusan Gubernur Kepala Daerah Tingkat I Riau tanggal 9 Agustus 1964 No. UP/247/5/1965, terhitung 1 Januari 1966 semua daerah administratif kewedanaan dalam Kabupaten Kepulauan Riau dihapus.
  5. Berdasarkan Undang-Undang No. 53 Tahun 1999 tentang Pembentukan Kabupaten Pelalawan, Kabupaten Rokan Hulu, Kabupaten Rokan Hilir, Kabupaten Siak, Kabupaten Karimun, Kabupaten Natuna, Kabupaten Kuantan Singingi dan Kota Batam. Kabupaten Natuna terdiri atas 6 Kecamatan yaitu Kecamatan Bunguran Timur, Bunguran Barat, Jemaja, Siantan, Midai dan Serasan dan satu Kecamatan Pembantu Tebang Ladan.
  6. Seiring dengan kewenangan otonomi daerah, Kabupaten Natuna kemudian melakukan pemekaran daerah. Hingga akhir tahun 2008 terjadi pemekaran menjadi 19 kecamatan dengan penambahan, Kecamatan Palmatak, Subi, Bunguran Utara, Pulau Laut, Pulau Tiga, Bunguran Timur Laut, Bunguran Tengah, Bunguran Selatan, Serasan Selatan, Siantan Timur, Siantan Selatan, dan Siantan Tengah.
4. *Based on Governor Riau Decree on 9 August 1964 No. UP/247/5/1965, started on 1 January 1966 all administrative districts in Kepulauan Riau Regency was eliminatey.*
  5. *Based on Regulation No. 53/1999 said establishment of Pelalawan Regency, Rokan Hulu Regency, Rokan Hilir Regency, Siak Regency, Karimun Regency, Natuna Regency, Kuantan Singingi Regency and Batam Municipality. Natuna Regency consist of 6 sub districts namely Bunguran Timur Sub District, Bunguran Barat, Jemaja Siantan, Midai and Serasan also one supporting Sub District Tebang Ladan.*
  6. *In line with autonomy authority, Natuna Regency expand its sub district became 19 sub districts in the end of 2008, she added Palmatak Sub District, Subi, Bunguran Utara, Pulau Laut, Pulau Tiga, Bunguran Timur Laut, Bunguran Tengah, Bunguran Selatan, Serasan Selatan, Siantan Timur, Siantan Selatan, and SiantanTengah.*

**ULASAN****DESCRIPTION****1.1. Keadaan Geografi**

Ditinjau secara astronomis Kabupaten Kepulauan Anambas terletak antara 2°10'0" - 3°40'0" LU sampai dengan 105°15'0" - 106°45'0" BT, hal ini didasarkan pada UU No. 33 Tahun 2008 tentang pembentukan Kabupaten Kepulauan Anambas di Provinsi Kepulauan Riau. Kabupaten Kepulauan Anambas.

Keberadaan Kabupaten Kepulauan Anambas secara administratif memiliki 10 (sepuluh) kecamatan yaitu : Kecamatan Jemaja, Kecamatan Jemaja Timur, Kecamatan Jemaja Barat, Kecamatan Siantan Selatan, Kecamatan Siantan, Kecamatan Siantan Timur, Kecamatan Siantan Tengah, dan Kecamatan Palmatak, Kecamatan Siantan Utara, dan Kecamatan Kute Siantan.

Secara geografis, Kabupaten Kepulauan Anambas terdiri dari gugusan pulau-pulau besar dan kecil yang tersebar di seluruh wilayah. Secara administratif, beberapa pulau tersebut berbatasan langsung dengan perairan Negara lain atau lautan internasional. Dengan jumlah pulau sebanyak 238 pulau, tentunya memerlukan penanganan khusus terkait dengan otoritas batas wilayah daerah.

Batas – batas wilayah Kabupaten Kepulauan Anambas :

- Utara : Laut Cina Selatan
- Selatan : Kepulauan Tambelan
- Barat : Laut Cina Selatan

**1. Geography Condition**

*Kepulauan Anambas Regency is astronomis located between 2°10'0" - 3°40'0" North Latitude to 105°15'0" - 106°45'0" East Longitude, it based on National Regulation No. 33/2008 about Kepulauan Anambas Regency authority in Kepulauan Riau Province. Regency, dan Kepulauan Anambas Regency.*

*Kepulauan Anambas Regency consists of 10 (ten) Subdistricts, they are Jemaja Subdistrict, Jemaja Timur Subdistrict, Jemaja Barat Subdistrict, Siantan Selatan Subdistrict, Siantan Subdistrict, Siantan Timur Subdistrict, Siantan Tengah Subdistrict, and Palmatak Subdistrict, Siantan Utara Subdistrict, and Kute Siantan Subdistrict.*

*Geographically, Kepulauan Anambas Area consists of big and small islands cluster which one and another are separated by territorial water and borders with other country and international sea. Anambas Regency is stands from 238 islands. Certainly, it needs special rule to handle related with.*

*The Borders of Kabupaten Kepulauan Anambas :*

- North : South China Sea
- South : Tambelan Islands
- West : South China Sea

- Timur : Laut Natuna

Luas wilayah daratan Kabupaten Kepulauan Anambas berdasarkan Bagian Administrasi Pemerintahan Umum Sekretariat Daerah Kabupaten Kepulauan adalah sekitar 590,14 km<sup>2</sup>.

## 1.2. Keadaan Iklim

Rata – rata tekanan udara selama 2021 adalah minimum 1.004,0 Mb dan maksimum 1.015,3 Mb. Sementara itu rata-rata kelembaban udara minimum sebesar 47% dan kelembaban maksimum sebesar 98%.

Jumlah curah hujan tertinggi terjadi di bulan Desember yaitu 490,3 mm. Sedangkan jumlah hari hujan terbanyak yaitu selama 23 hari terjadi di bulan September.

Kabupaten Kepulauan Anambas memiliki lautan lepas yang luas. Hal tersebut menyebabkan fenomena arah angin sangat berpotensi mempengaruhi kehidupan sosial ekonomi masyarakat. Tercatat rata-rata kecepatan angin berkisar antara 2,3 sampai 17,3 meter/detik. Hal ini sangat mempengaruhi kelancaran transportasi terutama laut dan udara.

Selanjutnya, rata-rata penyinaran matahari terendah tercatat sebesar 88,6 jam pada bulan Juni dan tertinggi sebesar 195,9 jam pada bulan Maret 2021. Kondisi ini juga cukup mempengaruhi kehidupan masyarakat di kabupaten ini yang sebagian besar adalah petani dan nelayan.

- East : Natuna Sea

*Kepulauan Anambas Regency land area based on Public Administration Regional Secretariat Kepulauan Anambas is about 590,14 km<sup>2</sup>.*

## 1.2. Climate Condition

*Average of atmosphere pressure in 2021 was 1.004,4 Mb in minimum and 1.015,1 Mb in maximum. While average of minimum atmosphere humidity was 45% and maximum 100%.*

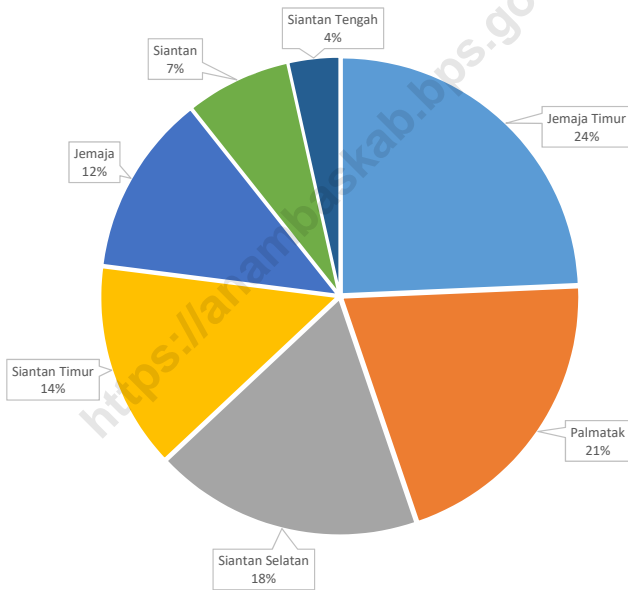
*The highest rainfall happened in December equal to 490,3 mm. Meanwhile September had a lot of total rain day equal to 23 days.*

*Kepulauan Anambas Regency has wide open sea. It makes wind velocity phenomenon very potential in influencing social economy societies life. Clearly noted wind velocity average around 2,3 to 17,3 meter/second. It had influenced with the transportation continuity especially sea and air transportation.*

*Furthermore, lowest sunshine was 88,6 hours in June and highest reached 195,9 hours in March 2021. The condition also influenced civilization life in this region that most of them were farmers and fishermen.*

**Gambar** 1.1  
**Figures**

**Luas Daerah menurut Kecamatan (%), 2021**  
**Area of Subdistrict (%), 2021**



Sumber/Source: Kementerian Dalam Negeri/Ministry of Home Affairs

## 1.1 KEADAAN GEOGRAFI GEOGRAPHY CONDITION

**Tabel** 1.1.1 **Luas Daerah dan Jumlah Pulau Menurut Kecamatan di Kabupaten Kepulauan Anambas, 2021**  
**Table** 1.1.1 **Total Area and Number of Islands by Subdistrict in Kepulauan Anambas Regency, 2021**

Kecamatan <i>Subdistrict</i>	Ibukota Kecamatan <i>Capital of Subdistrict</i>	Luas <i>Total Area</i> (km <sup>2</sup> /sq.km)
(1)	(2)	(3)
Jemaja	Letung	72,83 <sup>3</sup>
Jemaja Barat	Impol	NA
Jemaja Timur	Ulu Maras	143,46
Siantan Selatan	Air Bini	107,40
Siantan	Tarempa	42,25
Siantan Timur	Nyamuk	82,75
Siantan Tengah	Air Asuk	20,59
Palmatak	Tebang	120,86 <sup>4</sup>
Siantan Utara	Mubur	NA
Kute Siantan	Payalaman	NA
<b>Kepulauan Anambas</b>	<b>Pesisir Timur</b>	<b>590,14</b>



Lanjutan Tabel/*Continued Table* 1.1.1

<b>Kecamatan Subdistrict</b>	<b>Persentase terhadap Luas Kabupaten Percentage to Regency Area</b>	<b>Jumlah Pulau Number of Islands</b>
(1)	(4)	(5)
Jemaja	12,34 <sup>3</sup>	...
Jemaja Barat	NA	...
Jemaja Timur	24,31	...
Siantan Selatan	18,20	...
Siantan	7,16	...
Siantan Timur	14,02	...
Siantan Tengah	3,49	...
Palatak	20,48 <sup>4</sup>	...
Siantan Utara	NA	...
Kute Siantan	NA	...
<b>Kepulauan Anambas</b>	<b>100,00</b>	<b>238</b>

Catatan/Note: <sup>1</sup> Berdasarkan Peraturan Menteri Dalam Negeri Nomor 137 Tahun 2018 tanggal 29 Desember 2018/*Based on Minister of Home Affairs Regulation Number 137/2018, December 29, 2018*

<sup>2</sup> Berdasarkan informasi Kementerian Dalam Negeri Tahun 2019/*Based on information from Ministry of Home Affairs, 2019*

<sup>3</sup> Termasuk Kecamatan Jemaja Barat/*Include Jemaja Barat Subdistrict*

<sup>4</sup> Termasuk Kecamatan Siantan Utara dan Kecamatan Kute Siantan/*Include Siantan Utara and Kute Siantan Subdistrict*

Sumber/Source: Kementerian Dalam Negeri/*Ministry of Home Affairs*

**Tabel**  
**Table** 1.1.2

**Tinggi Wilayah dan Jarak ke Ibukota Kabupaten Menurut Kecamatan di Kabupaten Kepulauan Anambas, 2021**  
*Altitude and Distance to the Capital of Regency by Subdistrict in Kepulauan Anambas Regency, 2021*

Kecamatan Subdistrict	Tinggi Wilayah (mdpl) Altitude (m a.s.l)	Jarak ke Ibukota Kabupaten Distance to the Capital of Regency/
(1)	(2)	(3)
Jemaja	...	71,67 <sup>3</sup>
Jemaja Barat	...	NA
Jemaja Timur	...	69,21
Siantan Selatan	...	15,71
Siantan	...	12,40
Siantan Timur	...	10,30
Siantan Tengah	...	19,33
Palமாக	...	15,30 <sup>4</sup>
Siantan Utara	...	NA
Kute Siantan	...	NA
<b>Kepulauan Anambas</b>	<b>6</b>	<b>0,00</b>

Catatan/Note: <sup>1</sup> Berdasarkan Peraturan Menteri Dalam Negeri Nomor 137 Tahun 2018 tanggal 29 Desember 2018/*Based on Minister of Home Affairs Regulation Number 137/2018, December 29, 2018*

<sup>2</sup> Berdasarkan informasi Kementerian Dalam Negeri Tahun 2019/*Based on information from Ministry of Home Affairs, 2019*

<sup>3</sup> Termasuk Kecamatan Jemaja Barat/*Include Jemaja Barat Subdistrict*

<sup>4</sup> Termasuk Kecamatan Siantan Utara dan Kecamatan Kute Siantan/*Include Siantan Utara and Kute Siantan Subdistrict*

Sumber/Source: Kementerian Dalam Negeri/*Ministry of Home Affairs*

**Tabel** 1.1.3  
**Table**

**Batas Wilayah Kabupaten Kepulauan Anambas, 2021**  
**Border of Kepulauan Anambas Regency, 2021**

<b>Batas Border</b>	<b>Batas Wilayah (mdpl) Boreder of Regency</b>
(1)	(2)
Utara/ <i>North</i>	Laut Cina Selatan
Selatan/ <i>South</i>	Kepulauan Tambelan
Timur/ <i>East</i>	Laut Natuna
Barat/ <i>West</i>	Laut Cina Selatan

Sumber/*Source*: Kementerian Dalam Negeri/*Ministry of Home Affairs*

**Tabel 1.1.4** Status Pemilikan Tanah Dirinci Menurut Jenis Hak dan Kecamatan di Kabupaten Kepulauan Anambas, 2021  
**Table 1.1.4** Land Possession by Type of rights and Regency in Kepulauan Anambas Regency, 2021

Kecamatan Subdistrict	Hak Milik Possesion Rights		Hak Guna Usaha Cultivation Rights	
	Bidang Purview	Luas (m <sup>2</sup> ) Area (m <sup>2</sup> )	Bidang Purview	Luas (m <sup>2</sup> ) Area (m <sup>2</sup> )
(1)	(2)	(3)	(4)	(5)
Jemaja	2 101	9 691 558	0	0
Jemaja Barat	10	196 466	0	0
Jemaja Timur	243	1 564 424	0	0
Siantan Selatan	1 579	9 010 263	0	0
Siantan	1 777	3 717 741	0	0
Siantan Timur	792	5 593 006	0	0
Siantan Tengah	889	3 850 865	0	0
Palmatak	1 695	5 016 821	0	0
Siantan Utara	337	1 608 703	0	0
Kute Siantan	17	9 125	0	0
<b>Kepulauan Anambas</b>	<b>9 440</b>	<b>40 258 972</b>	<b>0</b>	<b>0</b>

Berlanjut/To Be Continued ...

Lanjutan Tabel/*Continued Table* 1.1.4

Kecamatan <i>Subdistrict</i>	Hak Guna Bangunan <i>Building Rights</i>		Hak Pakai <i>Use Rights</i>	
	Bidang <i>Purview</i>	Luas (m <sup>2</sup> ) <i>Area (m<sup>2</sup>)</i>	Bidang <i>Purview</i>	Luas (m <sup>2</sup> ) <i>Area (m<sup>2</sup>)</i>
(1)	(6)	(7)	(8)	(9)
Jemaja	4	9 994	1 433	482 045
Jemaja Barat	3	2 742	5	19 318
Jemaja Timur	0	0	429	252 095
Siantan Selatan	33	952 364	506	112 344
Siantan	27	12 729	877	1 188 206
Siantan Timur	7	146 033	1 020	201 600
Siantan Tengah	3	877	668	182 089
Palமாக	10	21 006	2 596	728 427
Siantan Utara	2	3 364	11	15 380
Kute Siantan	1	740	14	1 487 546
<b>Kepulauan Anambas</b>	<b>90</b>	<b>1 149 859</b>	<b>7 559</b>	<b>4 669 050</b>

Berlanjut/*To Be Continued* ...

Lanjutan Tabel/*Continued Table 1.1.4*

Kecamatan Subdistrict	Hak Pengelolaan Management Rights		Wakaf Wakaf	
	Bidang Purview	Luas (m <sup>2</sup> ) Area (m <sup>2</sup> )	Bidang Purview	Luas (m <sup>2</sup> ) Area (m <sup>2</sup> )
(1)	(10)	(11)	(12)	(13)
Jemaja	0	0	5	2 194
Jemaja Barat	0	0	0	0
Jemaja Timur	0	0	0	0
Siantan Selatan	0	0	0	0
Siantan	0	0	5	198 557
Siantan Timur	0	0	0	0
Siantan Tengah	0	0	0	0
Palatak	0	0	5	19 407
Siantan Utara	0	0	0	0
Kute Siantan	0	0	0	0
<b>Kepulauan Anambas</b>	<b>0</b>	<b>0</b>	<b>15</b>	<b>220 158</b>

Sumber/*Source*: Kantor Wilayah Badan Pertanahan Nasional Kabupaten Kepulauan Anambas/*Regional Office of National Land Agency of Kepulauan Anambas Regency*

## 1.2 KEADAAN IKLIM CLIMATE CONDITION

**Tabel 1.2.1** Pengamatan Unsur Iklim di Stasiun Pengamatan Badan Meteorologi Klimatologi dan Geofisika (BMKG) di Kabupaten Kepulauan Anambas, 2021  
*Observation of Climate Elements at the Meteorology, Climatology and Geophysics Agency Station in Kepulauan Anambas Regency, 2021*

Bulan Month	Suhu/Temperature (°C)			Kelembaban/Humidity (%)		
	Minimum	Rata-rata Average	Maksimum Maximum	Minimum	Rata-rata Average	Maksimum Maximum
(1)	(2)	(3)	(4)	(5)	(6)	(7)
Januari/January	23,4	25,9	30,3	66,0	84,7	98,0
Februari/February	22,2	25,9	30,2	62,0	81,7	95,0
Maret/March	23,0	27,1	33,0	62,0	84,0	98,0
April/April	24,0	28,2	36,0	52,0	79,5	95,0
Mei/May	24,2	28,3	35,9	52,0	82,7	98,0
Juni/June	23,4	36,4	36,8	56,0	80,4	97,0
Juli/July	23,4	28,5	35,3	47,0	79,0	98,0
Agustus/August	23,4	27,9	35,8	58,0	81,2	98,0
September/September	23,0	28,0	35,5	58,0	81,0	95,0
Oktober/October	23,2	28,2	35,6	56,0	82,0	98,0
November/November	23,6	27,5	35,4	57,0	84,6	97,0
Desember/December	23,0	26,8	33,6	70,0	85,8	98,0
<b>2021</b>	<b>21,0</b>	<b>28,2</b>	<b>36,8</b>	<b>47,0</b>	<b>82,2</b>	<b>98,0</b>

Berlanjut/*To be Continued Table ...*

Lanjutan Tabel/*Continued Table 1.2.1*

Bulan Month	Kecepatan Angin (m/det) Wind Velocity (m/sec)			Tekanan Udara/Atmospheric Pressure (mb)		
	Minimum	Rata-rata Average	Maksimum Maximum	Minimum	Rata-rata Average	Maksimum Maximum
(1)	(8)	(9)	(10)	(11)	(12)	(13)
Januari/January	0	13,0	30	1005,4	1009,9	1014,0
Februari/February	0	10,0	17	1006,2	1010,9	1014,4
Maret/March	0	10,0	15	1004,8	1009,7	1013,7
April/April	0	7,0	13	1004,6	1009,8	1013,6
Mei/May	0	7,0	21	1004,2	1008,5	1011,7
Juni/June	0	8,0	19	1005,7	1009,7	1013,0
Juli/July	0	9,0	38	1005,7	1009,0	1012,1
Agustus/August	0	8,0	24	1006,0	1009,8	1014,0
September/September	0	10,0	34	1005,4	1009,3	1013,6
Oktober/October	0	9,0	30	1004,0	1009,2	1015,3
November/November	0	8,0	22	1004,7	1008,3	1012,2
Desember/December	0	11,0	28	1005,7	1010,4	1013,8
<b>2021</b>	<b>0</b>	<b>9,1</b>	<b>38</b>	<b>1004,0</b>	<b>1009,5</b>	<b>1015,3</b>

Berlanjut/*To be Continued Table ...*



Lanjutan Tabel/*Continued Table 1.2.1*

<b>Bulan Month</b>	<b>Jumlah Curah Hujan Number of Precipitation (mm)</b>	<b>Jumlah Hari Hujan (hari) Number of Rainy Days (day)</b>	<b>Penyinaran Matahari Duration of Sunshine (%)</b>
(1)	(14)	(15)	(16)
Januari/ <i>January</i>	260,7	18	23
Februari/ <i>February</i>	7,6	3	56
Maret/ <i>March</i>	178,0	10	56
April/ <i>April</i>	54,8	3	87
Mei/ <i>May</i>	189,4	17	54
Juni/ <i>June</i>	190,3	14	47
Juli/ <i>July</i>	245,4	10	46
Agustus/ <i>August</i>	302,2	20	53
September/ <i>September</i>	209,0	13	56
Oktober/ <i>October</i>	172,0	10	33
November/ <i>November</i>	351,6	18	42
Desember/ <i>December</i>	310,9	18	25
<b>2021</b>	<b>2471,9</b>	<b>154</b>	<b>578</b>

Sumber/*Source*: Badan Meteorologi, Klimatologi, dan Geofisika/*Meteorology, Climatology, and Geophysics Agency*



# SUMBER

**JUMLAH ANGGOTA DPRD**

*Number House of Representatives Member*

**ORANG**



**JUMLAH PNS PEREMPUAN**

*Number of Female Civil Servants*

**ORANG**



**JUMLAH PNS LAKI-LAKI**

*Number of male Civil Servants*

**ORANG**



**GOVERNMENT**



# BAB 2

## PEMERINTAHAN

*Government*



**PENJELASAN TEKNIS**

1. Anggota Dewan Perwakilan Rakyat Daerah (DPRD) dipilih melalui pemilihan umum (pemilu) dan dilantik dalam masa jabatan lima tahun.
2. Pemerintah Daerah Kabupaten Kepulauan Anambas dibentuk berdasarkan Undang-Undang No. 33 Tahun 2008 tentang Pembentukan Daerah Kabupaten Kepulauan Anambas di Provinsi Kepulauan Riau.
3. Secara administrasi pada tahun 2021, Kabupaten Kepulauan Anambas terdiri dari 10 (sepuluh) kecamatan dengan rincian 2 (dua) kelurahan dan 52 (lima puluh dua) desa. Kecamatan yang termasuk wilayah Kabupaten Kepulauan Anambas adalah Jemaja, Jemaja Barat, Jemaja Timur, Siantan Timur, Siantan, Siantan Tengah, Siantan Selatan, Palmatak, Siantan Utara dan Kute Siantan.
4. **Pemerintah Daerah** adalah Pimpinan daerah dan Dewan Perwakilan Rakyat Daerah (DPRD). Pimpinan Daerah bertanggung jawab sebagai eksekutif dan DPRD sebagai legislatif. Ibukota Kabupaten Kep. Anambas adalah Tarempa.
5. Dinas dan instansi yang terdapat di Kabupaten Kepulauan Anambas, yaitu : Sekretariat Daerah; Dinas

**TECHNICAL NOTES**

1. *Regional House of Representatives (DPRD) members are elected through a general election and appointed for a five years membership.*
2. *The formation of Kepulauan Anambas Regency officially was established under the law number 33/2008 about the making of Kepulauan Anambas Regency in Kepulauan Riau Province.*
3. *Administratively in 2021 Kepulauan Anambas Regency has 10 (ten) subdistricts with 2 (two) urban villages, and 52 (fifty two) villages. The names of subdistricts are followed by: Jemaja, Jemaja Barat, Jemaja Timur, Siantan Timur, Siantan, Siantan Tengah, Siantan Selatan, Palmatak, Siantan Utara and Kute Siantan Subdistrict.*
4. **Regional Government** consist of Head of Region and Parliament. Head of Region responsible in executive and Parliament responsible in legislative. The capital city of Kepulauan Anambas Regency is Tarempa.
5. *Office and agencies located in Kepulauan Anambas Regency, namely: Regional Secretariat, Population and Civil Registra-*

Kependudukan dan Pencatatan Sipil; Dinas Perikanan, Pertanian dan Pangan; Inspektorat Daerah; Badan Penelitian, Pengembangan dan Perencanaan Daerah; Dinas Pariwisata dan Kebudayaan; Kantor Satpol PP dan Pemadam Kebakaran; Badan Kepegawaian dan Pengembangan SDM; PTSP (Pelayanan Terpadu Satu Pintu); Badan Kesatuan Bangsa dan Politik dan Penanggulangan Bencana; Dinas Komunikasi, Informatika dan Statistik; Dinas Pendidikan, Pemuda dan Olahraga; Badan Keuangan Daerah; Dinas Sosial, Pemberdayaan Perempuan dan Perlindungan Anak dan Pemberdayaan Masyarakat Desa; Dinas Perhubungan dan Lingkungan Hidup; Dinas Koperasi dan Usaha Mikro, Perindustrian dan Perdagangan; Dinas Penanaman Modal dan PTSP, Transmigrasi dan Tenaga Kerja; Kantor LPSE; Kantor ULP; Dinas Pekerjaan Umum, Penataan Ruang dan Perumahan Rakyat dan Kawasan Pemukiman; Dinas Kesehatan, Pengendalian Penduduk dan Keluarga Berencana.

6. **Realisasi Penerimaan dan Pengeluaran Pemerintah** adalah realisasi/perhitungan APBD pada tiap tahun anggaran.
7. **Pendapatan Asli Daerah (PAD)** adalah pendapatan yang

*tion Service; Fishery, Agriculture, and Foodstock Service; Regional Inspectorate; Regional Research, Development and Planning Agency; Tourism and Culture Service; Civil Service Police Unit Office and Firefighters; Employment and Human Resource Development Agency; One-door Integrated Service; National Unity and Politics Agency and Disaster Management; Communication, Information, and Statistics Service; Education, Youth and Sport Service; Regional Financial Agency; Social, Women Empowerment and Child Protection and Villages Empowerment; Transportation and Living Environment Service; Cooperation and Micro Business, Industry and Trading Service; Capital Investment and ODIS, Transmigration and Labour Service; LPSE Office; ULP Office; Public Works, Spatial Planning and Public Housing, and Residential Area Service; Health, Population Control and Family Planning Service.*

6. **Actual revenue and expenditure of Government** is the realization budget calculations for every fiscal year.
7. **Original Local Government Revenue** is revenue that withheld

diperoleh daerah yang dipungut berdasarkan peraturan daerah sesuai dengan peraturan perundang-undangan, guna keperluan daerah yang bersangkutan dalam membiayai kegiatannya.

8. **Dana Perimbangan** adalah dana yang bersumber dari pendapatan APBN yang dialokasikan kepada Daerah untuk mendanai kebutuhan daerah dalam rangka pelaksanaan desentralisasi.
9. **Lain-lain Pendapatan yang Sah** adalah pendapatan lainnya dari pemerintah pusat dan atau dari instansi pusat, serta dari daerah lainnya.

*based on local regulations in accordance with the legislation, for the purposes of financing their activities.*

8. **Balanced Budget** is the fund coming from the state budget that allocated to regions to fund their needs in the context of decentralization.
9. **Other Legal Revenue** is other income that coming from the central government and or from the central agencies, as well as from other local government.

**ULASAN****DESCRIPTION****2.1. Wilayah Administratif**

Kabupaten Kepulauan Anambas sebelumnya merupakan bagian dari Kabupaten Natuna. Kemudian, melalui Undang-undang Nomor 33 Tahun 2008, Kepulauan Anambas dimekarkan menjadi sebuah kabupaten yang otonom. Hingga saat ini, Kabupaten Kepulauan Anambas telah terdiri dari 10 (sepuluh) Kecamatan, 2 (dua) Kelurahan dan 52 (lima puluh dua) desa, dengan jumlah RW sebanyak 180 RW dan jumlah RT sebanyak 420 RT. Kesepuluh kecamatan tersebut diantaranya Jemaja, Jemaja Barat, Jemaja Timur, Siantan Selatan, Siantan, Siantan Timur, Siantan Tengah, Palmatak, Siantan Utara, dan Kute Siantan.

**2.2. Dewan Perwakilan Rakyat Daerah**

DPRD Tingkat II Kabupaten Kepulauan Anambas saat ini merupakan hasil dari pemilu 2020. Pada pemilu tersebut, telah terpilih anggota Dewan Perwakilan Rakyat Daerah Kabupaten Kepulauan Anambas sebanyak 20 orang terdiri dari 17 laki-laki dan 3 orang perempuan. Sebagian besar wakil rakyat pada lembaga ini memiliki pendidikan tertinggi SMA/Sederajat.

Secara organisasi, lembaga wakil rakyat tahun ini terdiri dari sepuluh fraksi. Partai dengan anggota terbanyak adalah Partai Persatuan Pembangunan, Partai Demokrasi

**2.1. Administrative Area**

*Kepulauan Anambas was previously a part of the Natuna regency. Through Law 33/2008, it was broaden into an autonomous regency. Until now, Kepulauan Anambas consists of 10 subdistricts, 2 urban villages, and 52 rural villages, with 180 RW and 420 RT. The names of subdistricts are followed by Jemaja, Jemaja Barat, Jemaja Timur, Siantan Selatan, Siantan, Siantan Timur, Siantan Tengah, Palmatak, Siantan Utara, and Kute Siantan.*

**2.2. Regional House of Representatives**

*The composition member of The Representatives Board of Kepulauan Anambas regency was the result of Pemilu (The General Election) conducted in 2020. Currently the members of Representative Board of Kepulauan Anambas Regency have 20 members, consist of 17 men and 3 women. Most of the representatives board members have a senior high school background.*

*As an organizational structure, Kepulauan Anambas House of Representatives (DPRD) this year consists of ten fractions. Persatuan Pembangunan Party, Demokrasi*



Indonesia-Perjuangan, dan Partai Amanat Nasional yaitu sebanyak 3 kursi. Lembaga wakil rakyat ini sepanjang tahun 2021 sudah mampu menghasilkan produk hukum/qanun sebanyak 18 jenis produk hukum.

### **2.3. Sumber Daya Manusia**

Sebagai wilayah pemerintahan yang terdiri dari banyak pulau, ketersediaan Aparatur Sipil Negara (ASN) sangatlah diperlukan untuk mengembangkan wilayah ini dan mewujudkan tata pemerintah yang kredibel.

Jumlah Aparatur Sipil Negara (ASN) di lingkungan Kabupaten Kepulauan Anambas pada tahun 2021 tercatat sebanyak 1.837 orang yang terdiri dari 934 orang laki-laki dan 903 orang pegawai wanita. Adapun jumlah pegawai yang menduduki jabatan eselon di Kabupaten Kepulauan Anambas berjumlah 435 orang. Tingkat Pendidikan ASN di Kabupaten Kepulauan Anambas ini didominasi oleh lulusan Tingkat Sarjana/Doktor/Ph.D sebanyak 62,1%, diikuti lulusan Diploma III/Akta III/Sarjana Muda sebanyak 19,1% dan lulusan SMA/Sederajat sebanyak 14,2%.

### **2.4. Keuangan Daerah**

Berdasarkan laporan realisasi anggaran Kabupaten Kepulauan Anambas, realisasi pendapatan pada tahun 2021 sebesar 751.624.897 ribu rupiah. Untuk realisasi belanja Kabupaten Kepulauan Anambas pada tahun 2021 sebesar 801.445.813 ribu rupiah.

*Indonesia-Perjuangan Party, and Amanat Nasional party has the highest member of 3 person. Kepulauan Anambas House of Representatives (DPRD) throughout the year 2021 has produced 18 kinds of law product.*

### **2.3. Human Resources**

*As an administration area that consist of many islands, the availability of civil servants was very necessary for developing this regency and manifest a credible governance.*

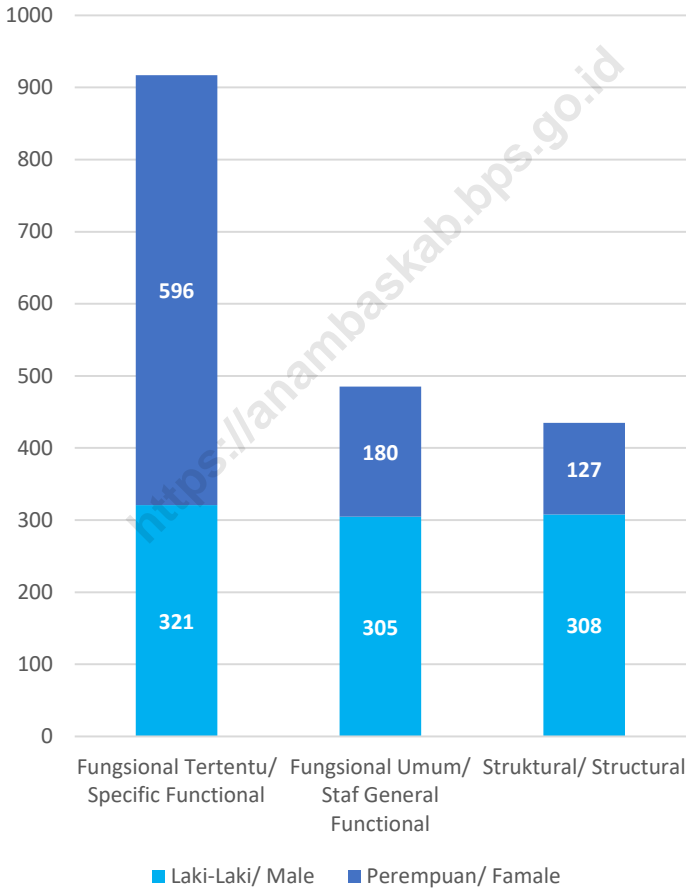
*Number of Civil Servants in Kepulauan Anambas Regency at year 2021 noted as 1.837 employees that consist of 934 male and 903 female. The number of employees that rank in echelon position in Kepulauan Anambas Regency was 435 people. The background of civil servants in Kepulauan Anambas Regency was dominated by University Graduates background as 62,1%, followed by Diploma III/Akta III/Bachelor background as 19,1% and Senior High School background as 14,2%.*

### **2.4. Government Finance**

*Based on the budget realization report of Kepulauan Anambas Regency, the revenue realization in 2021 amounted to 751.624.897 thousand rupiahs. For the realization of Kepulauan Anambas Regency in 2021 amounted to 801.445.813 thousand rupiahs.*

**Gambar** 2.1  
**Figures**

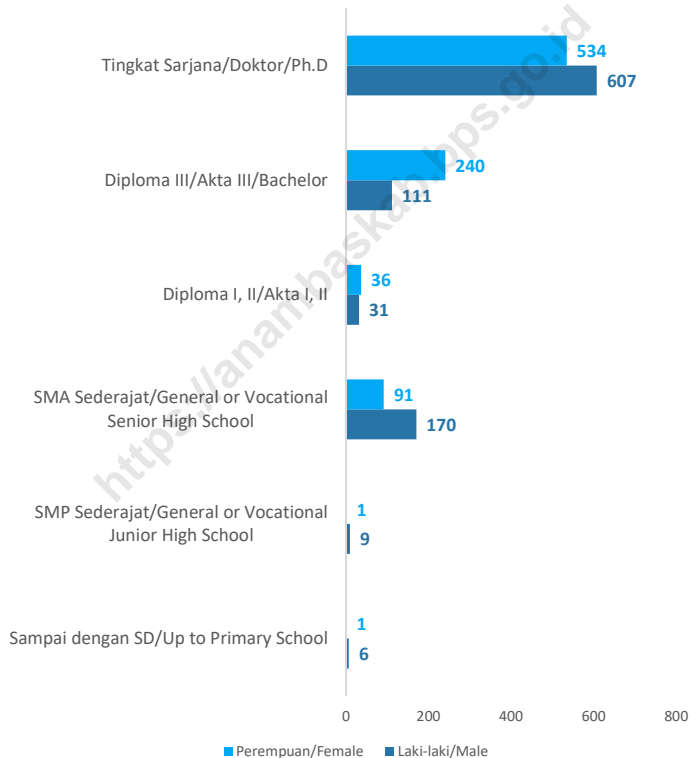
**Jumlah Pegawai Negeri Menurut Jabatan dan Jenis Kelamin di Kabupaten Kepulauan Anambas, Desember 2021**  
**Number of Civil Servants by Occupation and Sex in Kepulauan Anambas Regency, December 2021**



Sumber/Source : Badan Kepegawaian dan Pengembangan Sumber Daya Manusia Kabupaten Kepulauan Anambas/Regional Civil Agency and Human Resource Development of Kepulauan Anambas Regency

**Gambar** 2.2  
**Figures**

**Jumlah Pegawai Negeri Menurut Tingkat Pendidikan dan Jenis Kelamin di Kabupaten Kepulauan Anambas, Desember 2021**  
**Number of Civil Servants by Educational Level and Sex in Kepulauan Anambas Regency, December 2021**



Sumber/Source : Badan Kepegawaian dan Pengembangan Sumber Daya Manusia Kabupaten Kepulauan Anambas/Regional Civil Agency and Human Resource Development of Kepulauan Anambas Regency

## 2.1 WILAYAH ADMINISTRATIF ADMINISTRATIVE AREA

**Tabel** 2.1.1 **Jumlah Desa<sup>1</sup>/Kelurahan Menurut Kecamatan di Kabupaten Kepulauan Anambas, 2017–2021**  
**Table** 2.1.1 **Number of Villages<sup>1</sup>/Kelurahan by Subdistrict in Kepulauan Anambas Regency, 2017–2021**

Kecamatan Subdistrict	2017	2018	2019	2020	2021
(1)	(2)	(3)	(4)	(5)	(6)
Jemaja	10	10	7	7	7
Jemaja Barat	0	0	3	3	3
Jemaja Timur	4	4	4	4	4
Siantan Selatan	7	7	7	7	7
Siantan	8	8	8	8	8
Siantan Timur	6	6	6	6	6
Siantan Tengah	6	6	6	6	6
Palatak	15	15	7	7	7
Siantan Utara	0	0	3	3	3
Kute Siantan	0	0	5	5	5
<b>Kepulauan Anambas</b>	<b>54</b>	<b>54</b>	<b>54</b>	<b>54</b>	<b>54</b>

Catatan/Note: <sup>1</sup>Termasuk Unit Permukiman Transmigrasi (UPT)/Include Transmigration Settlement Unit  
Sumber/Source: Peraturan Kepala Badan Pusat Statistik Nomor 1 Tahun 2021 Tanggal 5 Februari 2021 tentang Perubahan Atas Peraturan Kepala Badan Pusat Statistik Nomor 3 Tahun 2020 tentang Kode dan Nama Wilayah Kerja Statistik Tahun 2020/Chief Statistician Regulation Number 1/2021, February 5 2021, as a revision of Chief Statistician Regulation Number 3 of 2020 on Code and Name of Regional Level of Data Collection.

**Tabel**  
**Table** 2.1.2

**Jumlah Dusun, RW dan RT Menurut Kecamatan di  
Kabupaten Kepulauan Anambas, 2021**  
**Number of Neighborhood Association by Subdistrict in  
Kepulauan Anambas Regency, 2021**

<b>Kecamatan Subdistrict</b>	<b>Dusun Village</b>	<b>RW Citizens Association</b>	<b>RT Neighborhood Association</b>
(1)	(2)	(3)	(4)
Jemaja	14	23	57
Jemaja Barat	7	6	12
Jemaja Timur	12	12	26
Siantan Selatan	14	22	48
Siantan	16	34	82
Siantan Timur	14	18	48
Siantan Tengah	13	18	34
Palatak	15	25	59
Siantan Utara	6	10	20
Kute Siantan	9	12	34
<b>Kepulauan Anambas</b>	<b>120</b>	<b>180</b>	<b>420</b>

Catatan/Note:

Sumber/Source: Dinas Sosial, Pemberdayaan Perempuan, Perlindungan Anak dan Pemberdayaan Masyarakat Desa Kabupaten Kepulauan Anambas/Social Service, Women's Empowerment, Child Protection and Village Community Empowerment Agency of Kepulauan Anambas Regency

**Tabel**  
**Table** 2.1.3

**Jumlah Desa/Kelurahan yang Memiliki Badan  
Perwakilan Desa/Dewan Kelurahan Menurut  
Kecamatan di Kabupaten Kepulauan Anambas, 2021**  
*Number of Village Having Village Council/Board by  
Subdistrict in Kepulauan Anambas Regency, 2021*

Kecamatan <i>Subdistrict</i>	Desa/Kelurahan <i>Village</i>		
	Badan Perwakilan Desa <i>Village Board</i>		Dewan Kelurahan <i>Village Council</i>
	Ada <i>Available</i>	Tidak Ada <i>Not Available</i>	
(1)	(2)	(3)	(4)
Jemaja	6	-	-
Jemaja Barat	7	-	-
Jemaja Timur	6	-	-
Siantan Selatan	6	-	-
Siantan	5	-	-
Siantan Timur	4	-	-
Siantan Tengah	7	-	-
Palமாக	5	-	-
Siantan Utara	3	-	-
Kute Siantan	3	-	-
<b>Kepulauan Anambas</b>	<b>52</b>	<b>-</b>	<b>-</b>

Sumber/Source: Pendataan Potensi Desa 2019/*Village Potential Data Collection 2019*

## 2.2 DEWAN PERWAKILAN RAKYAT DAERAH REGIONAL HOUSE OF REPRESENTATIVE

**Tabel 2.2.1** Jumlah Anggota Dewan Perwakilan Rakyat Daerah Menurut Partai Politik dan Jenis Kelamin di Kabupaten Kepulauan Anambas, 2021  
*Number of Regional House of Representatives's Members by Political Parties and Sex in Kepulauan Anambas Regency 2021*

Partai Politik <i>Political Parties</i>	Laki-laki <i>Male</i>	Perempuan <i>Female</i>	Jumlah <i>Total</i>
(1)	(2)	(3)	(4)
Partai Persatuan Pembangunan	2	1	3
Partai PDI Perjuangan	3	0	3
Partai Bulan Bintang	2	0	2
Partai Demokrat	2	0	2
Partai Gerakan Indonesia Raya	1	1	2
Partai Golongan Karya	2	0	2
Partai Hati Nurani Rakyat	1	0	1
Partai Amanat Nasional	2	1	3
Partai Persatuan Indonesia	1	0	1
Partai Nasional Demokrat	1	0	1
<b>Kepulauan Anambas</b>	<b>17</b>	<b>3</b>	<b>20</b>

Sumber/Source: Sekretariat DPRD Kabupaten Kepulauan Anambas/ *The Regional House of Representative Secretary of Kepulauan Anambas Regency*

**Tabel 2.2.2** Jumlah Anggota Dewan Perwakilan Rakyat Daerah Menurut Tingkat Pendidikan dan Jenis Kelamin di Kabupaten Kepulauan Anambas, 2021  
**Number of Regional House of Representatives's Members by Educational Attainment and Sex in Kepulauan Anambas Regency, 2021**

<b>Tingkat Pendidikan</b> <i>Educational Attainment</i>	<b>Laki-laki</b> <i>Male</i>	<b>Perempuan</b> <i>Female</i>	<b>Jumlah</b> <i>Total</i>
(1)	(2)	(3)	(4)
Sampai dengan SMA/Sederajat Up to General/Vocational Senior High School	11	2	13
Diploma I, II, III/Akta I, II Diploma I, II, III/Akta I, II	0	0	0
Diploma III/Akta III/Sarjana Muda Diploma III/Akta III/Bachelor	0	0	0
Tingkat Sarjana/Doktor/Ph.D University Graduates	6	1	7
<b>Kepulauan Anambas</b>	<b>17</b>	<b>3</b>	<b>20</b>

Sumber/Source: Sekretariat DPRD Kabupaten Kepulauan Anambas/ *The Regional House of Representative Secretary of Kepulauan Anambas Regency*



**Tabel 2.2.3** **Banyaknya Sidang/Rapat DPRD Menurut Jenis di Kabupaten Kepulauan Anambas, 2017-2021**  
**Number of Representative's Meeting by Kind in Kepulauan Anambas Regency, 2017-2021**

<b>Jenis Sidang Political Parties</b>	<b>2017</b>	<b>2018</b>	<b>2019</b>	<b>2020</b>	<b>2021</b>
(1)	(2)	(3)	(4)	(5)	(6)
Paripurna Terbuka/ <i>Open Session</i>	40	37	36	26	15
Paripurna/ <i>Full Session</i>	0	0	0	8	21
Fraksi-Fraksi/ <i>Fraction Meetings</i>	0	0	0	3	1
Badan Musyawarah/ <i>Discussion Committee</i>	21	20	17	14	15
Badan Anggaran/ <i>Budget Committee</i>	18	10	9	11	1
Badan Legislasi/ <i>Legislative Committee</i>	4	15	9	8	14
Komisi-Komisi/ <i>Committees</i>	8	7	12	11	8
Gabungan Komisi/ <i>Full Committees</i>	21	12	15	7	15
Panitia Khusus/ <i>Special Committees</i>	64	17	33	4	15
<b>Jumlah/Total</b>	<b>176</b>	<b>118</b>	<b>131</b>	<b>92</b>	<b>115</b>

Sumber/Source: Sekretariat DPRD Kabupaten Kepulauan Anambas/ *The Regional House of Representative Secretary of Kepulauan Anambas Regency*

**Tabel 2.2.4** Banyaknya Keputusan DPRD Menurut Jenis di Kabupaten Kepulauan Anambas, 2017-2021  
**Table** *Number of Representative's Decision by Kind in Kepulauan Anambas Regency, 2017-2021*

<b>Keputusan Kind of Decisions</b>	<b>2017</b>	<b>2018</b>	<b>2019</b>	<b>2020</b>	<b>2021</b>
(1)	(2)	(3)	(4)	(5)	(6)
Peraturan Daerah/ <i>Local Regulation</i>	8	10	5	7	6
Keputusan DPRD/ <i>Decision</i>	47	44	30	19	6
Pernyataan/ <i>Declaration</i>	0	0	0	0	0
Pernyataan Pendapat/ <i>Declaration Opinion</i>	1	1	1	1	0
Resolusi/ <i>Resolution</i>	0	0	0	0	0
Kesimpulan Pendapat/ <i>Conclusion Opinion</i>	0	0	0	0	0
Keputusan Pimpinan/ <i>Chairman Decision</i>	4	3	9	4	2
Memorandum/ <i>Memorandum</i>	6	6	5	4	4
<b>Jumlah/Total</b>	<b>66</b>	<b>64</b>	<b>50</b>	<b>35</b>	<b>18</b>

Sumber/Source: Sekretariat DPRD Kabupaten Kepulauan Anambas/ *The Regional House of Representative Secretary of Kepulauan Anambas Regency*

## 2.3 SUMBER DAYA MANUSIA HUMAN RESOURCES

**Tabel 2.3.1** Jumlah Pegawai Negeri Sipil Menurut Jabatan dan Jenis Kelamin di Kabupaten Kepulauan Anambas, Desember 2020 dan Desember 2021  
*Number of Civil Servants by Occupation and Sex in Kepulauan Anambas Regency, December 2020 dan December 2021*

Jabatan <i>Occupation</i>	2020		Jumlah <i>Total</i>
	Laki-laki <i>Male</i>	Perempuan <i>Female</i>	
(1)	(2)	(3)	(4)
<b>Fungsional Tertentu</b> <i>Specific Functional</i>	321	596	917
<b>Fungsional Umum</b> <i>Staff General Functional</i>	305	180	485
<b>Struktural/Structural</b>	<b>308</b>	<b>127</b>	<b>435</b>
Eselon V/5th Echelon	0	0	0
Eselon IV/4th Echelon	209	105	314
Eselon III/3rd Echelon	80	20	100
Eselon II/2nd Echelon	19	2	21
Eselon I/1st Echelon	0	0	0
<b>Jumlah/Total</b>	<b>934</b>	<b>903</b>	<b>1 837</b>

Berlanjut/*To be Continued Table ...*

Lanjutan Tabel/*Continued Table 2.3.1*

Jabatan <i>Occupation</i>	2021		Jumlah <i>Total</i>
	Laki-laki <i>Male</i>	Perempuan <i>Female</i>	
(1)	(5)	(6)	(7)
<b>Fungsional Tertentu</b> <i>Specific Functional</i>	289	172	461
<b>Fungsional Umum</b> <i>Staf General Functional</i>	315	585	900
<b>Struktural/Structural</b>	<b>280</b>	<b>120</b>	<b>400</b>
Eselon V/5th Echelon	0	0	0
Eselon IV/4th Echelon	198	100	298
Eselon III/3rd Echelon	63	19	82
Eselon II/2nd Echelon	19	1	20
Eselon I/1st Echelon	0	0	0
<b>Jumlah/Total</b>	<b>884</b>	<b>877</b>	<b>1761</b>

Catatan/Note: \* Termasuk Diploma IV / *Includes Diploma IV*

Sumber/Source: Badan Kepegawaian dan Pengembangan Sumber Daya Manusia Kabupaten Kepulauan Anambas/*Regional Civil Agency and Human Resource Development of Kepulauan Anambas Regency*

**Tabel**  
**Table** 2.3.2

**Jumlah Pegawai Negeri Sipil Menurut Tingkat Pendidikan dan Jenis Kelamin di Kabupaten Kepulauan Anambas, Desember 2020 dan Desember 2021**  
**Number of Civil Servants by Educational Level and Sex in Kepulauan Anambas Regency, Desember 2020 dan Desember 2021**

Tingkat Pendidikan <i>Educational Level</i>	2020		
	Laki-laki <i>Male</i>	Perempuan <i>Female</i>	Jumlah <i>Total</i>
(1)	(2)	(3)	(4)
Sampai dengan SD <i>Up to Primary School</i>	6	1	7
SMP/Sederajat <i>General Vocational Junior High School</i>	9	1	10
SMA/Sederajat <i>General/Vocational Senior High School</i>	170	91	261
Diploma I, II/Akta I, II <i>Diploma I, II/Akta I, II</i>	31	36	67
Diploma III/Akta III/Sarjana Muda <i>Diploma III/Akta III/Bachelor</i>	111	240	351
Tingkat Sarjana/Doktor/Ph.D <i>University Graduates</i>	607	534	1 141
<b>Jumlah/Total</b>	<b>934</b>	<b>903</b>	<b>1 837</b>

Berlanjut/*To be Continued Table ...*

Lanjutan Tabel/*Continued Table 2.3.2*

Tingkat Pendidikan <i>Educational Level</i>	2021		
	Laki-laki <i>Male</i>	Perempuan <i>Female</i>	Jumlah <i>Total</i>
(1)	(2)	(3)	(4)
Sampai dengan SD <i>Up to Primary School</i>	6	1	7
SMP/Sederajat <i>General Vocational Junior High School</i>	9	1	10
SMA/Sederajat <i>General/Vocational Senior High School</i>	164	89	253
Diploma I, II/Akta I, II <i>Diploma I, II/Akta I, II</i>	28	35	63
Diploma III/Akta III/Sarjana Muda <i>Diploma III/Akta III/Bachelor</i>	110	235	345
Tingkat Sarjana/Doktor/Ph.D <i>University Graduates</i>	567	516	1 083
<b>Jumlah/Total</b>	<b>884</b>	<b>877</b>	<b>1 761</b>

Catatan/Note: \* Termasuk Diploma IV / *Includes Diploma IV*

Sumber/Source: Badan Kepegawaian dan Pengembangan Sumber Daya Manusia Kabupaten Kepulauan Anambas/*Regional Civil Agency and Human Resource Development of Kepulauan Anambas Regency*

**Tabel**  
**Table** 2.3.3

**Jumlah Pegawai Negeri Sipil Menurut Tingkat  
Kepangkatan dan Jenis Kelamin di Kabupaten  
Kepulauan Anambas, Desember 2020 dan Desember  
2021**  
*Number of Civil Servants by Hierarchy and Sex in  
Kepulauan Anambas Regency, Desember 2020 dan  
Desember 2021*

Pangkat/Golongan/Ruang <i>Hierarchy</i>	2020		
	Laki-laki <i>Male</i>	Perempuan <i>Female</i>	Jumlah <i>Total</i>
(1)	(2)	(3)	(4)
1. I/A (Juru Muda)	0	0	0
2. I/B (Juru Muda Tingkat I)	2	0	2
3. I/C (Juru)	4	1	5
4. I/D (Juru Tingkat I)	1	1	2
<b>Golongan I/Range I</b>	<b>7</b>	<b>2</b>	<b>9</b>
5. II/A (Pengatur Muda)	19	6	25
6. II/B (Pengatur Muda Tingkat I)	38	33	71
7. II/C (Pengatur)	99	135	234
8. II/D (Pengatur Tingkat I)	46	42	88
<b>Golongan II/Range II</b>	<b>202</b>	<b>216</b>	<b>418</b>
9. III/A (Penata Muda)	220	260	480
10. III/B (Penata Muda Tingkat I)	148	211	359
11. III/C (Penata)	177	116	293
12. III/D (Penata Tingkat I)	95	61	156
<b>Golongan III/Range III</b>	<b>640</b>	<b>648</b>	<b>1 288</b>
13. IV/A (Pembina)	45	28	73
14. IV/B (Pembina Tingkat I)	27	7	34
15. IV/C (Pembina Utama Muda)	13	2	15
16. IV/D (Pembina Utama Madya)	0	0	0
17. IV/E (Pembina Utama)	0	0	0
<b>Golongan IV/Range IV</b>	<b>85</b>	<b>37</b>	<b>122</b>
<b>Jumlah/Total</b>	<b>934</b>	<b>903</b>	<b>1 837</b>

Berlanjut/To be Continued Table ...

Lanjutan Tabel/*Continued Table 2.3.3*

Pangkat/Golongan/Ruang <i>Hierarchy</i>	2021		
	Laki-laki <i>Male</i>	Perempuan <i>Female</i>	Jumlah <i>Total</i>
(1)	(5)	(6)	(7)
1. I/A (Juru Muda)	0	0	0
2. I/B (Juru Muda Tingkat I)	2	0	2
3. I/C (Juru)	4	1	5
4. I/D (Juru Tingkat I)	1	1	2
<b>Golongan I/Range I</b>	<b>7</b>	<b>2</b>	<b>9</b>
5. II/A (Pengatur Muda)	18	6	24
6. II/B (Pengatur Muda Tingkat I)	38	32	70
7. II/C (Pengatur)	98	135	233
8. II/D (Pengatur Tingkat I)	45	41	86
<b>Golongan II/Range II</b>	<b>199</b>	<b>214</b>	<b>413</b>
9. III/A (Penata Muda)	218	258	476
10. III/B (Penata Muda Tingkat I)	1740	203	343
11. III/C (Penata)	160	108	268
12. III/D (Penata Tingkat I)	89	59	148
<b>Golongan III/Range III</b>	<b>607</b>	<b>628</b>	<b>1 235</b>
13. IV/A (Pembina)	40	25	65
14. IV/B (Pembina Tingkat I)	21	7	28
15. IV/C (Pembina Utama Muda)	10	1	11
16. IV/D (Pembina Utama Madya)	0	0	0
17. IV/E (Pembina Utama)	0	0	0
<b>Golongan IV/Range IV</b>	<b>71</b>	<b>33</b>	<b>104</b>
<b>Jumlah/Total</b>	<b>884</b>	<b>877</b>	<b>1 761</b>

Catatan/Note: ...

Sumber/Source: Badan Kepegawaian dan Pengembangan Sumber Daya Manusia Kabupaten Kepulauan Anambas/*Regional Civil Agency and Human Resource Development of Kepulauan Anambas Regency*



**Tabel 2.3.4**  
**Table**

**Jumlah Pegawai Negeri Sipil Menurut Perangkat Daerah dan Jenis Kelamin di Kabupaten Kepulauan Anambas, Desember 2020 dan Desember 2021**  
**Number of Civil Servants by Institution and Sex in Kepulauan Anambas Regency, December 2020 and December 2021**

Perangkat Daerah <i>Institution</i>	2020		
	Laki-laki <i>Male</i>	Perempuan <i>Female</i>	Jumlah <i>Total</i>
(1)	(2)	(3)	(4)
Sekretariat Daerah	68	18	86
Sekretariat Dewan Perwakilan Rakyat Daerah	9	10	19
Inspektorat	23	15	38
Badan Penelitian, Pengembangan dan Perencanaan Daerah	23	5	28
Badan Kepegawaian dan Pengembangan Sumber Daya Manusia	25	7	32
Badan Keuangan Daerah	22	16	38
Badan Kesatuan Bangsa dan Politik	10	6	16
Badan Penanggulangan Bencana Daerah	15	2	17
Dinas Kependudukan dan Pencatatan Sipil	13	13	26
Dinas Kesehatan, Pengendalian Penduduk dan Keluarga Berencana	123	288	411
Dinas Komunikasi, Informatika dan Statistik	17	8	25
Dinas Koperasi dan Usaha Mikro, Perdagangan dan Perindustrian	15	8	23
Dinas Perhubungan dan Lingkungan Hidup	32	10	42
Dinas Pariwisata dan Kebudayaan	11	15	26
Dinas Pekerjaan Umum dan Penataan Ruang, Perumahan Rakyat dan Kawasan Permukiman	34	10	44

Berlanjut/*To be Continued Table ...*

Lanjutan Tabel/*Continued Table* 2.3.4

Perangkat Daerah <i>Institution</i>	2020		
	Laki-laki <i>Male</i>	Perempuan <i>Female</i>	Jumlah <i>Total</i>
(1)	(2)	(3)	(4)
Dinas Penanaman Modal dan PTSP, Transmigrasi dan Tenaga Kerja	20	13	33
Dinas Pendidikan, Pemuda dan Olahraga	277	388	665
Dinas Perikanan, Pertanian dan Pangan	46	13	59
Dinas Sosial, Pemberdayaan Perempuan dan Perlindungan Anak dan Pemberdayaan Masyarakat Desa	21	14	35
Satuan Polisi Pamong Praja dan Pemadam Kebakaran	27	6	33
Kecamatan Jemaja	14	12	26
Kecamatan Jemaja Barat	12	0	12
Kecamatan Jemaja Timur	12	3	15
Kecamatan Siantan Selatan	9	0	9
Kecamatan Siantan	11	8	19
Kecamatan Siantan Timur	7	1	8
Kecamatan Siantan Tengah	8	4	12
Kecamatan Palmatak	15	6	21
Kecamatan Siantan Utara	6	1	7
Kecamatan Kute Siantan	9	3	12
<b>Jumlah/Total</b>	<b>934</b>	<b>903</b>	<b>1 837</b>

Berlanjut/*To be Continued Table ...*

Lanjutan Tabel/*Continued Table* 2.3.4

Perangkat Daerah <i>Institution</i>	2021		
	Laki-laki <i>Male</i>	Perempuan <i>Female</i>	Jumlah <i>Total</i>
(1)	(5)	(6)	(7)
Sekretariat Daerah	60	15	75
Sekretariat Dewan Perwakilan Rakyat Daerah	9	9	18
Inspektorat	23	14	37
Badan Penelitian, Pengembangan dan Perencanaan Daerah	19	5	24
Badan Kepegawaian dan Pengembangan Sumber Daya Manusia	18	6	24
Badan Keuangan Daerah	18	15	33
Badan Kesatuan Bangsa dan Politik	9	6	15
Badan Penanggulangan Bencana Daerah	15	2	17
Dinas Kependudukan dan Pencatatan Sipil	12	13	25
Dinas Kesehatan, Pengendalian Penduduk dan Keluarga Berencana	118	282	400
Dinas Komunikasi, Informatika dan Statistik	18	8	26
Dinas Koperasi dan Usaha Mikro, Perdagangan dan Perindustrian	16	8	24
Dinas Perhubungan dan Lingkungan Hidup	31	9	40
Dinas Pariwisata dan Kebudayaan	11	14	25
Dinas Pekerjaan Umum dan Penataan Ruang, Perumahan Rakyat dan Kawasan Permukiman	38	8	46

Berlanjut/*To be Continued Table* ...

Lanjutan Tabel/*Continued Table 2.3.4*

Perangkat Daerah <i>Institution</i>	2021		
	Laki-laki <i>Male</i>	Perempuan <i>Female</i>	Jumlah <i>Total</i>
(1)	(5)	(6)	(7)
Dinas Penanaman Modal dan PTSP, Transmigrasi dan Tenaga Kerja	16	12	28
Dinas Pendidikan, Pemuda dan Olahraga	267	381	648
Dinas Perikanan, Pertanian dan Pangan	40	12	52
Dinas Sosial, Pemberdayaan Perempuan dan Perlindungan Anak dan Pemberdayaan Masyarakat Desa	20	14	34
Satuan Polisi Pamong Praja dan Pemadam Kebakaran	24	6	30
Kecamatan Jemaja	13	12	25
Kecamatan Jemaja Barat	11	0	11
Kecamatan Jemaja Timur	12	3	15
Kecamatan Siantan Selatan	9	1	10
Kecamatan Siantan	9	7	16
Kecamatan Siantan Timur	7	1	8
Kecamatan Siantan Tengah	8	4	12
Kecamatan Palmatak	15	6	21
Kecamatan Siantan Utara	7	1	8
Kecamatan Kute Siantan	9	3	12
<b>Jumlah/Total</b>	<b>884</b>	<b>877</b>	<b>1 761</b>

Catatan/Note: -

Sumber/Source: Badan Kepegawaian dan Pengembangan Sumber Daya Manusia Kabupaten Kepulauan Anambas/*Regional Civil Agency and Human Resource Development of Kepulauan Anambas Regency*

## 2.4 KEUANGAN PEMERINTAH GOVERNMENT FINANCE

**Tabel 2.4.1** Realisasi Pendapatan Pemerintah Kabupaten Kepulauan Anambas Menurut Jenis Pendapatan (ribu rupiah), 2017–2021  
*Actual Kepulauan Anambas Regency Government Revenues by Kind of Revenues (thousand rupiahs), 2017–2021*

Jenis Pendapatan/Kind of Revenues	2017	2018
(1)	(2)	(3)
<b>1. Pendapatan Asli Daerah (PAD)/Regional Revenue</b>	<b>43 788 185</b>	<b>35 178 838</b>
1.1 Pajak Daerah/Regional Tax	14 412 005	17 877 625
1.2 Retribusi Daerah/Regional Retribution	563 088	3 015 613
1.3 Hasil Perusahaan Milik Daerah dan Pengelolaan Kekayaan Daerah yang Dipisahkan/Regional-Owned Company Revenue and Separated Management of Regional Wealth	1 942 283	1 934 687
1.4 Lain-lain PAD yang Sah/Other Regional Revenue	26 870 810	12 350 913
<b>2. Dana Perimbangan/Balance Funds</b>	<b>657 349 247</b>	<b>716 579 765</b>
2.1 Bagi Hasil Pajak/Tax Sharing Revenue	71 968 636	50 565 593
2.2 Bagi Hasil Bukan Pajak/Sumber Daya Alam/Non-Tax Sharing Revenue/Natural Resources	156 582 408	198 884 693
2.3 Dana Alokasi Umum/General Allocation Fund	352 853 435	364 320 074
2.4 Dana Alokasi Khusus/Special Allocation Fund	75 944 768	102 809 406
<b>3. Lain-lain Pendapatan yang Sah/Other Revenue</b>	<b>79 103 065</b>	<b>85 966 435</b>
3.1 Pendapatan Hibah/Grant	0	7 504 705
3.2 Dana Darurat/Emergency Fund	0	0
3.3 Dana Bagi Hasil Pajak dari Provinsi dan Pemerintah Daerah Lainnya/Tax Sharing Revenue from Provincial and Other Regional Governments	35 148 360	34 974 162
3.4 Dana Penyesuaian dan Otonomi Daerah/Regional Adjustment and Autonomy Fund	43 954 705	43 487 568
3.5 Bantuan Keuangan dari Provinsi atau Pemerintah Daerah Lainnya/Financial Assistance from Provincial or Other Regional Governments	0	0
3.6 Lainnya/Others	0	0
<b>Jumlah/Total</b>	<b>780 240 497</b>	<b>837 725 039</b>

Lanjutan Tabel/Continued Table 2.4.1

Jenis Pendapatan/Kind of Revenues	2019	2020	2021
(1)	(4)	(5)	(6)
<b>1 Pendapatan Asli Daerah (PAD)/Regional Revenue</b>	<b>36 560 321</b>	<b>31 451 865</b>	<b>32 254 536</b>
1 1 Pajak Daerah/Regional Tax	16 913 699	14 148 007	13 277 313
1 2 Retribusi Daerah/Regional Retribution	4 997 895	3 557 991	4 702 561
1 3 Hasil Perusahaan Milik Daerah dan Pengelolaan Kekayaan Daerah yang Dipisahkan/Regional-Owned Company Revenue and Separated Management of Regional Wealth	1 451 790	1 318 019	1 979 149
1 4 Lain-lain PAD yang Sah/Other Regional Revenue	13 196 938	0	12 295 513
<b>2 Dana Perimbangan/Balance Funds</b>	<b>985 056 008</b>	<b>635 267 106</b>	<b>624 335 478</b>
2 1 Bagi Hasil Pajak/Tax Sharing Revenue	44 678 062	51 641 579	60 378 485
2 2 Bagi Hasil Bukan Pajak/Sumber Daya Alam/Non-Tax Sharing Revenue/Natural Resources	371 235 765	134 839 373	109 438 613
2 3 Dana Alokasi Umum/General Allocation Fund	388 403 719	375 518 805	368 303 160
2 4 Dana Alokasi Khusus/Special Allocation Fund	180 738 463	73 267 348	86 215 220
<b>3 Lain-lain Pendapatan yang Sah/Other Revenue</b>	<b>99 589 092</b>	<b>149 939 502</b>	<b>188 553 713</b>
3 1 Pendapatan Hibah/Grant	10 787 833	2 260 602	0
3 2 Dana Darurat/Emergency Fund	0	0	0
3 3 Dana Bagi Hasil Pajak dari Provinsi dan Pemerintah Daerah Lainnya/Tax Sharing Revenue from Provincial and Other Regional Governments	37 621 584	39 011 149	42 160 396
3 4 Dana Penyesuaian dan Otonomi Daerah/Regional Adjustment and Autonomy Fund	51 179 675	88 167 750	132 893 317
3 5 Bantuan Keuangan dari Provinsi atau Pemerintah Daerah Lainnya/Financial Assistance from Provincial or Other Regional Governments	0	20 500 000	13 500 000
3 6 Lainnya/Others	0	0	0
<b>Jumlah/Total</b>	<b>1 121 205 422</b>	<b>816 658 472</b>	<b>845 143 726</b>

Catatan/Note: \*Data masih bersifat *unaudited*, dan masih bisa berubah

Sumber/Source: Badan Keuangan Daerah Kabupaten Kepulauan Anambas/Regional Financial Agency of Kepulauan Anambas Regency

**Tabel** 2.4.2  
**Table**

**Realisasi Belanja Pemerintah Kabupaten Kepulauan Anambas Menurut Jenis Belanja (ribu rupiah), 2017–2021**  
**Actual Kepulauan Anambas Regency Government Expenditures by Kind of Expenditures (thousand rupiahs), 2017–2021**

Jenis Pendapatan Kind of Revenues	2017	2018
(1)	(2)	(3)
<b>1. Belanja Tidak Langsung/Indirect Expenditures</b>	<b>329 460 717</b>	<b>346 048 295</b>
1.1 Belanja Pegawai/Personnel Expenditures	218 884 938	241 739 074
1.2 Belanja Bunga/Interest Expenditures	0	0
1.3 Belanja Subsidi/Subsidies Expenditures	0	0
1.4 Belanja Hibah/Grant Expenditures	8 282 321	4 431 333
1.5 Belanja Bantuan Sosial/Social Aid Expenditures	2 536 843	117 000
1.6 Belanja Bagi Hasil/Sharing Fund Expenditure	0	0
1.7 Belanja Bantuan Keuangan/Financial Aids Expenditures	99 737 581	99 470 264
1.8 Belanja Tidak Terduga/Unpredicted Expenditures	19 035	290 624
<b>2. Belanja Langsung/Direct Expenditures</b>	<b>454 274 580</b>	<b>528 841 667</b>
2.1 Belanja Pegawai/Personnel Expenditures	71 270 392	101 135 359
2.2 Belanja Barang dan Jasa/Goods and Services Expenditures	228 813 077	200 565 961
2.3 Belanja Modal/Capital Expenditure	154 191 111	227 140 347
<b>Jumlah/Total</b>	<b>783 735 297</b>	<b>874 889 962</b>

Berlanjut/To be Continued Table ...

Lanjutan Tabel/*Continued Table 2.4.2*

<b>Jenis Pendapatan</b> <i>Kind of Revenues</i>	<b>2019</b>	<b>2020</b>	<b>2021</b>
(1)	(4)	(5)	(6)
<b>1. Belanja Tidak Langsung/<i>Indirect Expenditures</i></b>	<b>391 055 399</b>	<b>411 921 317</b>	<b>NA</b>
1.1 Belanja Pegawai/ <i>Personnel Expenditures</i>	252 628 452	244 653 147	NA
1.2 Belanja Bunga/ <i>Interest Expenditures</i>	-	-	NA
1.3 Belanja Subsidi/ <i>Subsidies Expenditures</i>	-	-	NA
1.4 Belanja Hibah/ <i>Grant Expenditures</i>	4 278 388	27 391 103	NA
1.5 Belanja Bantuan Sosial/ <i>Social Aid Expenditures</i>	156 555	183 445	NA
1.6 Belanja Bagi Hasil/ <i>Sharing Fund Expenditure</i>	37 621 584	-	NA
1.7 Belanja Bantuan Keuangan/ <i>Financial Aids Expenditures</i>	133 992 005	110 619 266	NA
1.8 Belanja Tidak Terduga/ <i>Unpredicted Expenditures</i>	-	29 074 357	NA
<b>2. Belanja Langsung/<i>Direct Expenditures</i></b>	<b>723 655 763</b>	<b>298 065 200</b>	<b>NA</b>
2.1 Belanja Pegawai/ <i>Personnel Expenditures</i>	104 579 743	107 623 284	NA
2.2 Belanja Barang dan Jasa/ <i>Goods and Services Expenditures</i>	256 272 782	190 441 916	NA
2.3 Belanja Modal/ <i>Capital Expenditure</i>	362 803 238	-	NA
<b>Jumlah/<i>Total</i></b>	<b>1 114 711 163</b>	<b>709 986 517</b>	<b>803 981 116</b>

Catatan/Note: \*Data masih bersifat *unaudited*, dan masih bisa berubah

Sumber/Source: Badan Keuangan Daerah Kabupaten Kepulauan Anambas/*Regional Financial Agency of Kepulauan Anambas Regency*



**Tabel** 2.4.3  
**Table**

**Anggaran dan Realisasi Penerimaan Pembiayaan  
Pemerintah Kabupaten Kepulauan Anambas (ribu  
rupiah), 2021**  
**Budget and Realization Financing Receipts of Kepulauan  
Anambas Regency Local Government (thousand  
rupiahs), 2021**

<b>Uraian Description</b>	<b>Anggaran Budget</b>	<b>Realisasi Realization</b>
(1)	(2)	(3)
<b>A. Penggunaan SILPA/Use of SILPA</b>	<b>10 096 150</b>	<b>10 096 150</b>
- Penggunaan Sisa Lebih Perhitungan Anggaran Tahun Sebelumnya/Use of The Previous Year's Budget Calculation	10 096 150	10 096 150
<b>B. Penerimaan Kembali Investasi Non Permanen Lainnya/Recovery of Revolving Investment Funds</b>	<b>500 000</b>	<b>789 271</b>
<b>Jumlah/Total</b>	<b>10 596 150</b>	<b>10 885 421</b>

Catatan/Note: Data masih bersifat *unaudited*, dan masih bisa berubah sampai dengan pemeriksaan BPK selesai

Sumber/Source: Badan Keuangan Daerah Kabupaten Kepulauan Anambas/Regional Financial Agency of Kepulauan Anambas Regency



# SUMBER

**XX.XXX** orang

JUMLAH  
PENDUDUK  
*Number of  
Populations*

**XXX**

RASIO JENIS  
KELAMIN  
*Sex Ratio*



**XXXX** ekor

LAJU PERTUMBUHAN  
PENDUDUK  
*Annual Population Growth*

# BAB 3

## PENDUDUK & KETENAGAKERJAAN

### *Population & Employment*



**PENJELASAN TEKNIS**

**TECHNICAL NOTES**

- |   |  |
|---|--|
| <p>1. <b>Sumber data kependudukan</b> adalah sensus penduduk yang dilaksanakan setiap sepuluh tahun sekali. Sensus penduduk telah dilaksanakan sebanyak tujuh kali sejak Indonesia merdeka, yaitu tahun 1961, 1971, 1980, 1990, 2000, 2010, dan 2021.</p> <p>2. Pada kegiatan sensus penduduk, pencacahan dilakukan terhadap seluruh penduduk yang berdomisili di wilayah teritorial Indonesia termasuk warga negara asing kecuali anggota korps diplomatik negara sahabat beserta keluarganya.</p> <p>3. Metode pengumpulan data dalam sensus dilakukan dengan wawancara antara petugas sensus dengan responden dan juga melalui sensus penduduk online secara mandiri . Pencatatan penduduk menggunakan konsep <i>usual residence</i>, yaitu konsep di mana penduduk biasa bertempat tinggal. Bagi penduduk yang bertempat tinggal tetap dicacah di mana mereka biasa tinggal, sedangkan untuk penduduk yang tidak bertempat tinggal tetap dicacah di tempat di mana mereka ditemukan petugas sensus pada malam 'Hari Sensus'. Termasuk penduduk yang tidak bertempat tinggal tetap adalah tuna wisma, awak</p> | <p>1. <b>The main source of demographic data</b> is population census, which is conducted every ten years. Population Census has been conducted seven times since Indonesia's independence: 1961, 1971, 1980, 1990, 2000, 2010, and 2021.</p> <p>2. The population census enumerates all residents who domicile in the entire territory of Indonesia including foreign citizens except the diplomatic corps members and their families.</p> <p>3. The method of data collection in a population census involves interviewing respondents and online population census independently. Enumeration of the population uses the concept of "usual residence", which is the concept of "places where people usually live". <i>De jure</i> was applied to the permanent residents, while <i>de facto</i> was applied to non-permanent residents. The permanent residents were enumerated in place where they normally live, the non-permanent residents were enumerated where they were found by the enumerators, on the night of 'Census Date'. The nonpermanent residents include homeless people, ship crew, boat people,</p> |
|---|--|

kapal berbendera Indonesia, penghuni perahu/rumah apung, masyarakat terpencil/terasing, dan pengungsi. Bagi mereka yang mempunyai tempat tinggal tetap dan sedang bepergian ke luar wilayah lebih dari enam bulan, tidak dicacah di tempat tinggalnya, tetapi dicacah di tempat tujuannya.

4. Pada tahun yang tidak dilaksanakan sensus penduduk, data kependudukan diperoleh dari hasil proyeksi penduduk. Proyeksi penduduk merupakan suatu perhitungan ilmiah yang didasarkan pada asumsi dari komponen-komponen perubahan penduduk, yaitu kelahiran, kematian, dan migrasi. Proyeksi penduduk Indonesia 2010–2035 menggunakan data dasar penduduk hasil SP2010.
5. **Penduduk Indonesia berdasarkan konsep dan definisi Sensus Penduduk 2010** adalah semua orang yang berdomisili di wilayah teritorial Indonesia selama enam bulan atau lebih dan atau mereka yang berdomisili kurang dari enam bulan tetapi bertujuan menetap. Konsep ini digunakan sampai dengan tahun 2020 untuk proyeksi penduduk.
6. **Penduduk Indonesia berdasarkan konsep dan definisi Sensus Penduduk 2021** adalah semua orang yang berdomisili di wilayah teritorial

*remote area community, and internally displaced persons. Those who had permanent residence and had been travelling away from their home for six months or more were not enumerated in their permanent place, but in the place where they were during the census.*

4. *For the periods where the population census is not conducted, population projection is done to estimate population during those years. The population projection is an estimate based on the demographic components, such as birth, death, and migration. Indonesia's 2010–2035 population projection used the 2010 Population Census as the base population.*
5. ***The population of Indonesia based on 2010 Population Census*** are all residents of the entire territory of Indonesia who have stayed for six months or longer, and those who intended to stay more than six months even though their length of stay is less than six months . This concept was used until 2020 for population projections.
6. ***The population of Indonesia based on 2021 Population Census*** are all residents of the entire territory of Indonesia who have stayed for one years or

Indonesia selama satu tahun atau lebih dan atau mereka yang berdomisili kurang dari enam bulan tetapi bertujuan menetap

*longer, and those who intended to stay more than one year even though their length of stay is less than one years*

7. **Laju pertumbuhan penduduk** adalah angka yang menunjukkan tingkat penambahan penduduk per tahun dalam jangka waktu tertentu.
7. **The growth rate of population** is the number that show percentage of population growth within a specified period.
8. **Kepadatan penduduk** adalah banyaknya penduduk per kilometer persegi.
8. **Population density** is the number of inhabitants per square kilometer.
9. **Rasio jenis kelamin** adalah perbandingan antara banyaknya penduduk laki-laki dengan banyaknya penduduk perempuan pada suatu daerah dan waktu tertentu, biasanya dinyatakan dengan banyaknya penduduk laki-laki untuk 100 penduduk perempuan.
9. **Sex ratio** is the ratio of males population to females population in a given area and time, usually expressed as the number of males for every 100 females.
10. **Distribusi penduduk** adalah pola persebaran penduduk di suatu wilayah, baik berdasarkan batas-batas geografis maupun berdasarkan batas-batas administrasi pemerintahan. dengan banyaknya penduduk laki-laki untuk 100 penduduk perempuan.
10. **Population distribution** is the pattern of population distribution in an area, either by geographic boundaries or by government administrative boundaries.
11. **Komposisi penduduk** adalah pola persebaran penduduk menurut karakteristiknya, contoh: penduduk menurut kelompok umur, penduduk menurut jenis kelamin.
11. **Population composition** is the pattern of population distribution by its characteristics, example: population by age group, population by sex.
12. **Rumah tangga** adalah
12. **Household** is an individual

seseorang atau sekelompok orang yang mendiami sebagian atau seluruh bangunan fisik/ sensus dan biasanya tinggal bersama serta pengelolaan makan dari satu dapur. Yang dimaksud makan dari satu dapur adalah jika pengurusan kebutuhan sehari-harinya dikelola bersama-sama menjadi satu.

*or group of people living in a physical/census building unit or part of it and usually commit on a common provision for food and other essentials of living. Common provision for food means one organising daily needs for all of household members.*

- 13. Anggota rumah tangga** adalah semua orang yang biasanya bertempat tinggal di suatu rumah tangga, baik yang berada di rumah pada waktu pencacahan maupun yang sementara tidak ada.
- 13. Household member** are those who usually lives in a household regardless of their location at the time of enumeration.
- 14. Rata-rata anggota rumah tangga** adalah angka yang menunjukkan rata-rata jumlah anggota rumah tangga per rumah tangga.
- 14. Average household size** is the average number of household members per household.
- 15. Istilah migrasi seumur hidup** disebut bila provinsi tempat tinggal seseorang pada saat pencacahan berbeda dengan provinsi tempat lahirnya.
- 15. Lifetime migration terminology** if someone's province of residence at the time of enumeration was different from his/her province of birthplace.
- 16. Istilah migrasi risen** disebut bila provinsi tempat tinggal seseorang pada saat pencacahan berbeda dengan provinsi tempat tinggalnya 5 tahun yang lalu.
- 16. Recent migration terminology** if someone's province of residence at the time of enumeration was different from his/her province of residence 5 years ago.
- 17. Penduduk usia kerja** adalah penduduk yang berumur 15 tahun ke atas.
- 17. Working age population** is persons of 15 years and over.
- 18. Angkatan kerja** adalah penduduk usia kerja (15 tahun ke atas) yang bekerja,
- 18. Labor force** or economically active are persons of 15 years and over, who in the previous week



punya pekerjaan namun sementara tidak bekerja, dan pengangguran.

- 19. Bekerja** adalah melakukan pekerjaan dengan maksud memperoleh atau membantu memperoleh pendapatan atau keuntungan dan lamanya bekerja paling sedikit 1 jam secara terus menerus dalam seminggu yang lalu (termasuk pekerja keluarga tanpa upah yang membantu dalam suatu usaha/kegiatan ekonomi).
- 20. Jumlah jam kerja seluruhnya** adalah jumlah jam kerja yang digunakan untuk bekerja (tidak termasuk jam istirahat resmi dan jam kerja yang digunakan hal-hal diluar pekerjaan).
- 21. Lapangan usaha** adalah bidang kegiatan di pekerjaan/tempat bekerja di mana seseorang bekerja. Klasifikasi lapangan usaha mengikuti Klasifikasi Baku Lapangan Usaha Indonesia (KBLI) dalam 1 digit.
- 22. Status pekerjaan** adalah kedudukan seseorang dalam unit usaha/kegiatan dalam melakukan pekerjaan.
- 23. Pekerja tak dibayar** adalah seseorang yang bekerja membantu usaha untuk memperoleh penghasilan/keuntungan yang dilakukan oleh salah seorang anggota rumah tangga atau bukan anggota rumah tangga tanpa mendapat upah/gaji.
- were working, temporarily absent from work but having jobs, and unemployment.*
- 19. The concept of working** means activity intended to earn income by doing work or helping to do work at least one hour continuously during the reference week (including unpaid family worker/s for any economic activity).
- 20. Total working hours** is the total hours spent by an employee to perform all jobs (excluding the time used for other activities which are not classified as work).
- 21. Industry is field** of a person's activity or establishment. Classification of industries follows the Indonesia Standard Industrial Classification (KBLI) in one digit.
- 22. Employment status** is the status of a person at his place of work or establishment where he was employed.
- 23. Unpaid worker** is a person who intended to work without pay in an establishment run by other members of the family, relative or neighbour.

**ULASAN****DESCRIPTION****3.1. Penduduk**

Sebagai modal dasar pembangunan, penduduk merupakan aset penting dalam menggerakkan pembangunan suatu daerah. Bukan hanya dengan jumlah yang besar saja tetapi kualitas yang baik lebih berguna dalam meningkatkan mutu kehidupan & kesejahteraan secara umum.

Penduduk Kabupaten Kepulauan Anambas berdasarkan hasil Sensus Penduduk tahun 2021 sebanyak 47.402 jiwa. Penduduk Kepulauan Anambas mengalami pertumbuhan sebesar 2,32 persen (2010-2021). Sementara itu besarnya angka rasio jenis kelamin tahun 2021 penduduk laki-laki terhadap penduduk perempuan sebesar 107.

Kepadatan penduduk di Kabupaten Kepulauan Anambas tahun 2021 mencapai 80 jiwa/km<sup>2</sup> dengan rata-rata jumlah penduduk per rumah tangga 3 orang. Kepadatan Penduduk di tujuh kecamatan cukup beragam dengan kepadatan penduduk tertinggi terletak di kecamatan Siantan dengan kepadatan sebesar 310 jiwa/km<sup>2</sup> dan terendah di Kecamatan Jemaja Timur sebesar 18 jiwa/km<sup>2</sup>.

**3.2. Ketenagakerjaan**

Tenaga kerja merupakan penggerak bagi roda pembangunan. Jumlah dan komposisi tenaga kerja akan terus mengalami perubahan

**3.1. Population**

*As basic capital of development, population represent important asset in turning the wheel of an area. Not merely with just large quantity but good quality is more useful in upgrading life's quality and prosperity in general.*

*Kepulauan Anambas population based population Cencus 2021 were 47.402 people. This compares with a total Kepulauan The population of the Kepulauan Anambas Regency a growth rate of 2.32 percent (2010-2021) While the magnitude of the sex ratio in 2021 the male population towards the female population are 107.*

*Population density of Kepulauan Anambas District in 2021 reached 80 people/km<sup>2</sup> with the average number of residents per household are 3 people. Population density in ten subdistricts are quite diverse with the highest population density of subdistrict is located in the Siantan subdistrict with the number of density are 310 people/km<sup>2</sup> and the lowest in Jemaja Timur Subdistrict with 18 people/km<sup>2</sup>.*

**3.2. Employment**

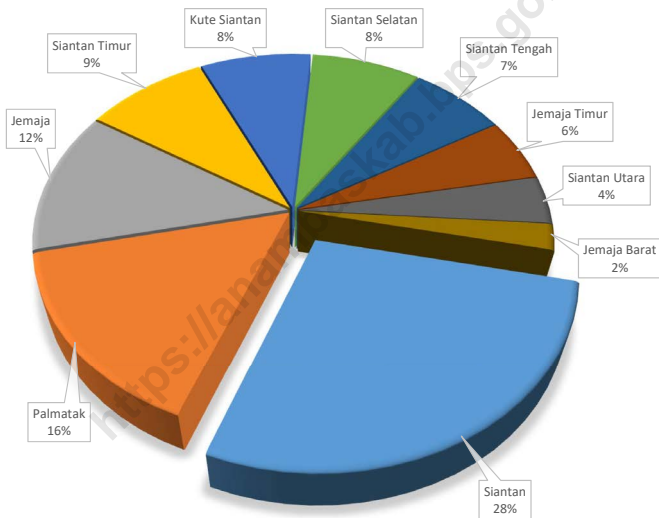
*Labor represent catalysator for development compotition and the amount of labor will be kept to change along with its demography*

seiring berlangsungnya proses demografi. jumlah yang besar saja tetapi kualitas yang baik lebih berguna dalam meningkatkan mutu kehidupan & kesejahteraan secara umum.

*process. merely with just large quantity but good quality is more useful in upgrading life's quality and prosperity in general.*

<https://anambaskab.bps.go.id>

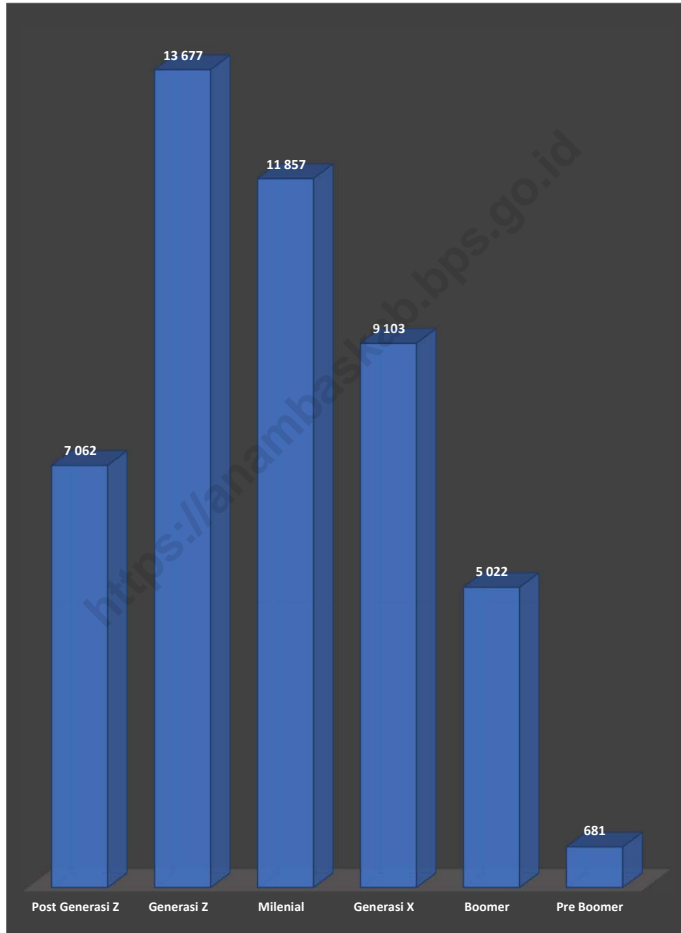
**Gambar 3.1**      **Persentase Penduduk menurut Kecamatan (%), 2021**  
**Figures**            **Percentage Population by Subdistrict (%), 2021**



Sumber/Source : Hasil SP2021 (September)/The result of the 2021 Population Census (September)

**Gambar** 3.2  
**Figures**

**Penduduk Menurut Kelompok Umur Generasi, 2021**  
**Population by Generatinal Age Group, 2021**



Sumber/Source : Hasil SP2021 (September)/The result of the 2021 Population Census (September)

### 3.1 PENDUDUK POPULATION

**Tabel 3.1.1** Penduduk, Laju Pertumbuhan Penduduk, Distribusi Persentase Penduduk, Kepadatan Penduduk, Rasio Jenis Kelamin Penduduk Menurut Kecamatan di Kabupaten Kepulauan Anambas, 2021  
*Population, Population Growth Rate, Percentage Distribution of Population, Population Density, and Population Sex Ratio by Subdistrict in Kepulauan Anambas Regency, 2021*

Kecamatan <i>Subdistrict</i>	Penduduk <i>Population</i>	Laju Pertumbuhan Penduduk per Tahun 2010–2021 <i>Annual Population Growth Rate (%) 2010–2021</i>
(1)	(2)	(3)
Jemaja	5 894	2,23
Jemaja Barat	1 051	1,22
Jemaja Timur	2 597	2,42
Siantan Selatan	3 829	1,82
Siantan	13 108	2,73
Siantan Timur	4 296	2,62
Siantan Tengah	3 352	1,92
Palமாக	7 404	-0,80
Siantan Utara	1 955	4,74
Kute Siantan	3 916	10,73
<b>Nama Kabupaten/Kota</b>	<b>47 402</b>	<b>2,32</b>

Berlanjut/*To be Continued Table ...*

Lanjutan Tabel/*Continued Table* 3.1.1

Kecamatan <i>Subdistrict</i>	Persentase Penduduk <i>Percentage of Total Population</i>	Kepadatan Penduduk per km <sup>2</sup> <i>Population Density per sq.km</i>
(1)	(4)	(5)
Jemaja	12,43	95,36
Jemaja Barat	2,22	NA
Jemaja Timur	5,48	18,10
Siantan Selatan	8,08	35,65
Siantan	27,65	310,25
Siantan Timur	9,06	51,92
Siantan Tengah	7,07	162,80
Palmatak	15,62	109,83
Siantan Utara	4,12	NA
Kute Siantan	8,26	NA
<b>Nama Kabupaten/Kota</b>	<b>100,00</b>	<b>80,32</b>

Berlanjut/*To be Continued Table* ...

Lanjutan Tabel/*Continued Table 3.1.1*

Kecamatan <i>Subdistrict</i>	Rasio Jenis Kelamin Penduduk <i>Population Sex Ratio</i>
(1)	(6)
Jemaja	101,6
Jemaja Barat	109,8
Jemaja Timur	112,7
Siantan Selatan	108,9
Siantan	106,4
Siantan Timur	107,4
Siantan Tengah	109,4
Palmatak	103,9
Siantan Utara	104,5
Kute Siantan	116,4
<b>Kepulauan Anambas</b>	<b>107,0</b>

Sumber/*Source*: Hasil SP2021 (September)/*The result of the 2021 Population Census (September)*



**Tabel**  
**Table** 3.1.2

**Jumlah Penduduk Menurut Kelompok Umur dan Jenis Kelamin di Kabupaten Kepulauan Anambas, 2021**  
**Population by Age Group and Sex in Kepulauan Anambas Regency, 2021**

Kelompok Umur <i>Age Groups</i>	Jenis Kelamin/Sex		
	Laki-Laki <i>Male</i>	Perempuan <i>Female</i>	Jumlah <i>Total</i>
(1)	(2)	(3)	(4)
0–4	2 293	2 195	4 488
5–9	2 075	2 103	4 178
10–14	2 111	2 088	4 199
15–19	2 343	2 255	4 598
20–24	2 120	1 944	4 064
25–29	1 937	1 827	3 764
30–34	2 025	1 873	3 898
35–39	1 817	1 590	3 407
40–44	1 732	1 492	3 224
45–49	1 629	1 381	3 010
50–54	1 296	1 169	2 465
55–59	1 096	1 028	2 124
60–64	814	758	1 572
65–69	577	497	1 074
70–74	328	328	656
75+	309	372	681
<b>Nama Provinsi</b>	<b>24 502</b>	<b>22 900</b>	<b>47402</b>

Sumber/Source: Hasil Perapihan Umur dari Data Administratif dan SP2021 (September)/The Result of Smoothing Single Year of Age from Administrative Data and the 2021 Population Census (September)

**Tabel 3.1.3** Penduduk Menurut Kecamatan dan Jenis Kelamin di Kabupaten Kepulauan Anambas, 2021  
**Table 3.1.3** Population by Subdistrict and Sex in Kepulauan Anambas Regency, 2021

Kecamatan Subdistrict	Jenis Kelamin Sex		
	Laki-laki Male	Perempuan Female	Jumlah Total
(1)	(2)	(3)	
Jemaja	2 971	2 923	5 894
Jemaja Barat	550	501	1 051
Jemaja Timur	1 376	1 221	2 597
Siantan Selatan	1 996	1 833	3 829
Siantan	6 756	6 352	13 108
Siantan Timur	2 225	2 071	4 296
Siantan Tengah	1 751	1 601	3 352
Palmatak	3 772	3 632	7 404
Siantan Utara	999	956	1 955
Kute Siantan	2 106	1 810	3 916
<b>Kepulauan Anambas</b>	<b>24 502</b>	<b>22 900</b>	<b>47 402</b>

Sumber/Source: Hasil SP2021 (September)/The result of the 2021 Population Census (September)

**Tabel 3.1.4 Penduduk Menurut Kelompok Umur Generasi dan Jenis Kelamin di Kabupaten Kepulauan Anambas, 2021**  
**Table 3.1.4 Population by Generational Age Group and Sex in Kepulauan Anambas Regency, 2021**

Kelompok Umur Generasi <i>Generational Age Group</i>	Jenis Kelamin <i>Sex</i>		
	Laki-laki <i>Male</i>	Perempuan <i>Female</i>	Jumlah <i>Total</i>
(1)	(2)	(3)	
Post Generasi Z	3 565	3 497	7 062
Generasi Z	6 942	6 735	13 677
Milenial	6 214	5 643	11 857
Generasi X	4 867	4 236	9 103
Boomer	2 605	2 417	5 022
Pre Boomer	309	372	681
<b>Kepulauan Anambas</b>	<b>24 502</b>	<b>22 900</b>	<b>47 402</b>

Sumber/Source: Hasil SP2021 (September)/The result of the 2021 Population Census (September)

**Tabel 3.1.5** **Keluarga dan Rata-Rata Banyaknya Anggota Keluarga Menurut Kecamatan di Kabupaten Kepulauan Anambas, 2021**  
**Number of Households and Average Household Size in Kepulauan Anambas Regency, 2021**

Kecamatan Subdistrict	Jumlah Keluarga Family	Rata-rata Banyaknya Keluarga Average Family Size
(1)	(2)	(3)
Jemaja	1 914	3
Jemaja Barat	370	3
Jemaja Timur	811	3
Siantan Selatan	1 133	3
Siantan	3 887	3
Siantan Timur	1 276	3
Siantan Tengah	1 038	3
Palமாக	2 247	3
Siantan Utara	593	3
Kute Siantan	1 060	3
<b>Kepulauan Anambas</b>	<b>14 329</b>	<b>3</b>

Catatan/Note: Data Konsolidasi Bersih

Sumber/Source: Dinas Kependudukan dan Pencatatan Sipil Kabupaten Kepulauan Anambas/Population and Civil Registration Agency of Kepulauan Anambas Regency

### 3.2 KETENAGAKERJAAN EMPLOYMENT

**Tabel 3.2.1** Jumlah Penduduk Berumur 15 Tahun Keatas Menurut Jenis Kegiatan Selama Seminggu yang Lalu dan Jenis Kelamin di Kabupaten Kepulauan Anambas, 2021  
*Population Aged 15 Years and Over by Type of Activity During The Previous Week and Sex in Kepulauan Anambas Regency, 2021*

Kegiatan Utama <i>Main Activity</i>	Jenis Kelamin/Sex		
	Laki-Laki <i>Male</i>	Perempuan <i>Female</i>	Jumlah <i>Total</i>
(1)	(2)	(3)	(4)
<b>I. Angkatan Kerja/<i>Economically Active</i></b>	<b>13 897</b>	<b>8 515</b>	<b>22 412</b>
1. Bekerja/ <i>Working</i>	13 708	8 420	22 128
2. Pengangguran Terbuka/ <i>Unemployment</i>	189	95	284
<b>II. Bukan Angkatan Kerja/<i>Economically Inactive</i></b>	<b>2 701</b>	<b>6 768</b>	<b>9 469</b>
1. Sekolah/ <i>Attending School</i>	1 433	1 058	2 491
2. Mengurus Rumah Tangga/ <i>Housekeeping</i>	261	4 888	5 149
3. Lainnya/ <i>Others</i>	1 007	822	1 829
<b>Jumlah/<i>Total</i></b>	<b>16 598</b>	<b>15 283</b>	<b>31 881</b>

Sumber/*Source*: BPS, Survei Angkatan Kerja Nasional (Sakernas) Agustus/BPS-*Statistics Indonesia, August National Labor Force Survey*

**Tabel**  
**Table** 3.2.2

**Penduduk Berumur 15 Tahun ke Atas Menurut Pendidikan Tertinggi yang Ditamatkan dan Jenis Kegiatan Selama Seminggu yang Lalu di Kabupaten Kepulauan Anambas, 2021**  
**Population 15 Years of Age and Over by Educational Attainment and Type of Activity During the Previous Week in Kepulauan Anambas Regency, 2021**

Pendidikan Tertinggi yang Ditamatkan <sup>1</sup> <i>Educational Attainment<sup>1</sup></i>	Angkatan Kerja/Economically Active			Persentase Bekerja terhadap Angkatan Kerja <i>Percentage of Working to Economically Active</i>
	Bekerja Working	Pengangguran <sup>2</sup> <i>Unemployment<sup>2</sup></i>	Jumlah Angkatan Kerja <i>Total of Economically Active</i>	
(1)	(2)	(3)	(4)	(5)
0	10 266	201	1 0467	98,08
1	2 176	63	2 239	97,19
2	5 130	314	5 444	94,23
3	3 187	162	3 349	95,16
<b>Jumlah/Total</b>	20 759	740	21 499	96,56

Lanjutan Tabel/Continued Table 3.2.2

<b>Pendidikan Tertinggi yang Ditamatkan<sup>1</sup></b> <i>Educational Attainment<sup>1</sup></i>	<b>Bukan Angkatan Kerja</b> <i>Not Economically Active</i>	<b>Jumlah Total</b>	<b>Persentase Angkatan Kerja terhadap Penduduk Usia Kerja</b> <i>Percentage of Economically Active to Working Age Population</i>
(1)	(6)	(7)	(8)
0	6 300	16 767	62,43
1	2 338	4 577	48,92
2	1 206	6 650	81,86
3	87	3 436	97,47
<b>Jumlah/Total</b>	9 931	31 430	68,40

Catatan/Note: <sup>1</sup> 0. ≤ Sekolah Dasar (SD)/≤ Primary School  
 1. Sekolah Menengah Pertama/Junior High School  
 2. Sekolah Menengah Atas/Senior High School  
 3. Perguruan Tinggi/Collage

<sup>2</sup> 1. Mencari pekerjaan/Looking for work  
 2. Mempersiapkan usaha/Establishing a new business/firm  
 3. Merasa tidak mungkin mendapat pekerjaan/Hopeless of job  
 4. Sudah punya pekerjaan tetapi belum mulai bekerja/Have a job in future start

Sumber/Source: BPS, Survei Angkatan Kerja Nasional (Sakernas) Agustus/BPS-Statistics Indonesia, August National Labor Force Survey

**Tabel**  
**Table** 3.2.3

**Penduduk Berumur 15 Tahun Ke Atas yang Bekerja Selama Seminggu yang Lalu Menurut Status Pekerjaan Utama dan Jenis Kelamin di Kabupaten Kepulauan Anambas, 2021**  
**Population 15 Years of Age and Over who Worked During The Previous Week by Main Employment Status and Sex in Kepulauan Anambas Regency, 2021**

<b>Status Pekerjaan Utama</b> <b>Main Employment Status</b>	<b>Laki-Laki</b> <b>Male</b>	<b>Perempuan</b> <b>Female</b>	<b>Jumlah</b> <b>Total</b>
(1)	(2)	(3)	(4)
Berusaha sendiri <i>Own account worker</i>	5 263	2 179	7 442
Berusaha dibantu buruh tidak tetap/ buruh tidak dibayar <i>Employer assisted by temporary worker/ unpaid worker</i>	825	742	1 567
Berusaha dibantu buruh tetap/buruh dibayar <i>Employer assisted by permanent worker/ paid worker</i>	513	17	530
Buruh/Karyawan/Pegawai/ <i>Employee</i>	5 717	3 587	9 304
Pekerja bebas <i>Casual worker</i>	1 029	641	1 670
Pekerja keluarga/tak dibayar <i>Family worker/unpaid worker</i>	361	1 254	1 615
<b>Jumlah/Total</b>	<b>13 708</b>	<b>8 420</b>	<b>22 128</b>

Sumber/Source: BPS, Survei Angkatan Kerja Nasional (Sakernas) Agustus/BPS-Statistics Indonesia, August National Labor Force Survey



**Tabel 3.2.4**  
**Table**

**Penduduk Berumur 15 Tahun ke Atas Menurut Kelompok Umur dan Jenis Kegiatan Selama Seminggu yang Lalu di Kabupaten Kepulauan Anambas, 2021**  
*Population 15 Years of Age and Over by Age Group and Type of Activity During the Previous Week in Kepulauan Anambas Regency, 2021*

Kelompok Umur <i>Age Group</i>	Angkatan Kerja/ <i>Economically Active</i>				Jumlah Angkatan Kerja <i>Total of Economically Active</i>
	Bekerja <i>Working</i>	Pengangguran <sup>1</sup> <i>Unemployment<sup>1</sup></i>		Jumlah Total	
		Pernah Bekerja <i>Ever Worked</i>	Tidak Pernah Bekerja <i>Never Worked</i>		
(1)	(2)	(3)	(4)	(5)	(6)
15-19	746	11	41	52	798
20-24	1 721	16	122	138	1 859
25-29	2 523	0	63	63	2 586
30-34	2 333	0	0	0	2 333
35-39	2 742	0	0	0	2 742
40-44	2 449	31	0	31	2 480
45-49	3 028	0	0	0	3 028
50-54	2 648	0	0	0	2 648
55-59	1 719	0	0	0	1 719
60+	2 219	0	0	0	2 219
<b>Kepulauan Anambas</b>	<b>22 128</b>	<b>58</b>	<b>226</b>	<b>284</b>	<b>22 412</b>

Berlanjut/*To be Continued Table ...*

Lanjutan Tabel/Continued Table 3.2.4

Kelompok Umur <i>Age Group</i>	Persentase Bekerja terhadap Angkatan Kerja <i>Percentage of Working to Economically Active</i>	Bukan Angkatan Kerja <i>Not Economically Active</i>			Jumlah Bukan Angkatan Kerja <i>Total of Not Economically Active</i>
		Sekolah Attending School	Mengurus Rumah Tangga House-keeping	Lainnya Others	
(1)	(7)	(8)	(9)	(10)	(11)
15-19	93,48	2 101	225	508	2 834
20-24	92,58	390	274	97	761
25-29	97,56	0	338	16	354
30-34	100,00	0	355	31	386
35-39	100,00	0	361	13	374
40-44	98,75	0	681	37	718
45-49	100,00	0	617	15	632
50-54	100,00	0	558	30	588
55-59	100,00	0	490	85	575
60+	100,00	0	1 250	997	2 247
<b>Kepulauan Anambas</b>	<b>98,73</b>	<b>2 491</b>	<b>5 149</b>	<b>1 829</b>	<b>9 469</b>

Berlanjut/To be Continued Table ...

Lanjutan Tabel/*Continued Table* 3.2.4

<b>Kelompok Umur Age Group</b>	<b>Jumlah Total</b>	<b>Persentase Angkatan Kerja terhadap Penduduk Usia Kerja Percentage of Economically Active to Working Age Population</b>
<b>(1)</b>	<b>(12)</b>	<b>(13)</b>
15-19	3 632	21,97
20-24	2 620	70,95
25-29	2 940	87,96
30-34	2 719	85,80
35-39	3 116	88,00
40-44	3 198	77,55
45-49	3 660	82,73
50-54	3 236	81,83
55-59	2 294	74,93
60+	4 466	49,69
<b>Kepulauan Anambas</b>	<b>31 881</b>	<b>70,30</b>

- Catatan/*Note*: <sup>1</sup>
1. Mencari pekerjaan/*Looking for work*
  2. Mempersiapkan usaha/*Establishing a new business/firm*
  3. Merasa tidak mungkin mendapat pekerjaan/*Hopeless of job*
  4. Sudah punya pekerjaan tetapi belum mulai bekerja/*Have a job in future start*

Sumber/*Source*: BPS, Survei Angkatan Kerja Nasional (Sakernas) Agustus/*BPS-Statistics Indonesia, August National Labor Force Survey*

**Tabel 3.2.5** Penduduk Berumur 15 Tahun ke Atas yang Bekerja Selama Seminggu yang Lalu Menurut Jumlah Jam Kerja pada Pekerjaan Utama dan Lapangan Pekerjaan Utama di Kabupaten Kepulauan Anambas, 2021  
*Population 15 Years of Age and Over who Worked During The Previous Week by Total Working Hours on Main Job and Main Industry in Kepulauan Anambas Regency, 2021*

Jumlah Jam Kerja pada Pekerjaan Utama <i>Total Working Hours on Main Job (jam/hours)</i>	Lapangan Pekerjaan Utama <sup>1</sup> <i>Main Industry<sup>1</sup></i>			Jumlah Total
	1	2	3	
	(1)	(2)	(3)	
0 <sup>2</sup>	381	297	524	1 202
1–14	137	448	834	1 419
15–34	1 044	471	3 006	4 521
35+	4 944	2 009	8 033	14 986
<b>Jumlah/Total</b>	<b>6 506</b>	<b>3 225</b>	<b>12 397</b>	<b>22 128</b>

Catatan/Note: <sup>1</sup> 1. Pertanian/Agriculture  
 2. Industri Pengolahan/Manufacturing Industry  
 3. Jasa/Services  
<sup>2</sup> Sementara tidak bekerja/Temporarily not working

Sumber/Source: BPS, Survei Angkatan Kerja Nasional (Sakernas) Agustus/BPS-Statistics Indonesia, August National Labor Force Survey

**Tabel 3.2.6**  
**Table**

**Penduduk Berumur 15 Tahun Ke Atas yang Bekerja Selama Seminggu yang Lalu Menurut Status Pekerjaan Utama dan Lapangan Pekerjaan Utama di Kabupaten Kepulauan Anambas, 2021**  
**Population 15 Years of Age and Over who Worked During The Previous Week by Main Employment Status and Main Industry in Kepulauan Anambas Regency, 2021**

Status Pekerjaan Utama <i>Main Employment Status</i>	Lapangan Pekerjaan Utama <sup>1</sup> <i>Main Industry<sup>1</sup></i>			Jumlah Total
	1	2	3	
(1)	(2)	(3)	(4)	(5)
Berusaha sendiri <i>Own account worker</i>	4 671	952	1 819	7 442
Berusaha dibantu buruh tidak tetap/ buruh tidak dibayar <i>Employer assisted by temporary worker/ unpaid worker</i>	247	321	999	1 567
Berusaha dibantu buruh tetap/buruh dibayar <i>Employer assisted by permanent worker/ paid worker</i>	152	178	200	530
Buruh/Karyawan/Pegawai <i>Employee</i>	592	1 032	7 680	9 304
Pekerja bebas <i>Casual worker</i>	261	481	928	1 670
Pekerja keluarga/tak dibayar <i>Family worker/unpaid worker</i>	583	261	771	1 615
<b>Jumlah/Total</b>	<b>6 506</b>	<b>3 225</b>	<b>12 397</b>	<b>22 128</b>

Catatan/Note: <sup>1</sup> 1. Pertanian/Agriculture  
2. Industri Pengolahan/Manufacturing Industry  
3. Jasa/Services

Sumber/Source: BPS, Survei Angkatan Kerja Nasional (Sakernas) Agustus/BPS-Statistics Indonesia, August National Labor Force Survey

**Tabel 3.2.7** Penduduk Berumur 15 Tahun ke Atas yang Bekerja Selama Seminggu yang Lalu Menurut Lapangan Pekerjaan Utama dan Pendidikan Tertinggi yang Ditamatkan di Kabupaten Kepulauan Anambas, 2021  
**Population 15 Years of Age and Over who Worked During The Previous Week by Main Industry and Educational Attainment in Kepulauan Anambas Regency, 2021**

Lapangan Pekerjaan Utama <sup>1</sup> Main Industry <sup>1</sup>	Pendidikan Tertinggi yang Ditamatkan Educational Attainment				Jumlah Total
	≤ SD ≤ Elementary School	SMP Junior High School	SMA Senior High School	Perguruan Tinggi College	
(1)	(2)	(3)	(4)	(5)	(6)
1	5 303	632	546	25	6 506
2	2 063	341	705	116	3 225
3	6 048	927	4 834	588	12 397
<b>Jumlah/Total</b>	<b>13 414</b>	<b>1 900</b>	<b>6 085</b>	<b>729</b>	<b>22 128</b>

Catatan/Note: <sup>1</sup> 1. Pertanian/Agriculture  
 2. Industri Pengolahan/Manufacturing Industry  
 3. Jasa/Services

Sumber/Source: BPS, Survei Angkatan Kerja Nasional (Sakernas) Agustus/BPS-Statistics Indonesia, August National Labor Force Survey

**Tabel**  
**Table** 3.2.8

**Penduduk Berumur 15 Tahun Ke Atas yang Bekerja Selama Seminggu yang Lalu Menurut Jumlah Jam Kerja Pada Pekerjaan Utama dan Jenis Kelamin di Kabupaten Kepulauan Anambas, 2021**  
*Population 15 Years of Age and Over who Worked During The Previous Week by Total Working Hours on Main Job and Sex in Kepulauan Anambas Regency, 2021*

<b>Jumlah Jam Kerja pada Pekerjaan Utama</b> <i>Total Working Hours on Main Job</i> (jam/hours)	<b>Laki-laki</b> <i>Male</i>	<b>Perempuan</b> <i>Female</i>	<b>Jumlah</b> <i>Total</i>
(1)	(2)	(3)	(4)
0 <sup>1</sup>	678	524	1 202
1-14	527	892	1 419
15-24	1 149	485	1 634
25-34	1 585	1 302	2 887
35-40	2 550	2 086	4 636
41+	7 219	3 131	10 350
<b>Jumlah/Total</b>	<b>13 708</b>	<b>8 420</b>	<b>22 128</b>

Catatan/Note: <sup>1</sup> Sementara tidak bekerja/Temporarily not working

Sumber/Source: BPS, Survei Angkatan Kerja Nasional (Sakernas) Agustus/BPS-Statistics Indonesia, August National Labor Force Survey

**Tabel**  
**Table** 3.2.9

**Penduduk Berumur 15 Tahun Ke Atas yang Bekerja Selama Seminggu yang Lalu Jumlah Jam Kerja Seluruhnya dan Jenis Kelamin di Kabupaten Kepulauan Anambas, 2021**  
*Population 15 Years of Age and Over who Worked During The Previous Week by Total Working Hours and Sex in Kepulauan Anambas Regency, 2021*

<b>Jumlah Jam Kerja pada Pekerjaan Utama</b> <i>Total Working Hours on Main Job</i> (jam/hours)	<b>Laki-Laki</b> <i>Male</i>	<b>Perempuan</b> <i>Female</i>	<b>Jumlah</b> <i>Total</i>
(1)	(2)	(3)	(4)
0 <sup>1</sup>	678	524	1 202
1-14	527	892	1 419
15-24	1 149	485	1 634
25-34	1 585	1 302	2 887
35-40	2 550	2 086	4 636
41+	7 219	3 131	10 350
<b>Jumlah/Total</b>	<b>13 708</b>	<b>8 420</b>	<b>22 128</b>

Catatan/Note: <sup>1</sup> Sementara tidak bekerja/Temporarily not working

Sumber/Source: BPS, Survei Angkatan Kerja Nasional (Sakernas) Agustus/BPS-Statistics Indonesia, August National Labor Force Survey



**Tabel**  
**Table** 3.2.10

**Penduduk Berumur 15 Tahun ke Atas yang Bekerja Selama Seminggu yang Lalu Menurut Kelompok Umur dan Jumlah Jam Kerja Seluruhnya di Kabupaten Kepulauan Anambas, 2021**  
*Population 15 Years of Age and Over who Worked During The Previous Week by Age Group and Total Working Hours in Kepulauan Anambas Regency, 2021*

Kelompok Umur Age Group	Jumlah Jam Kerja Seluruhnya (jam) Total Working Hours (hours)				Jumlah/Total
	0 <sup>1</sup>	1-14	15-34	35+	
(1)	(2)	(3)	(4)	(5)	(6)
15-19	0	153	191	402	746
20-24	37	58	337	1 289	1 721
25-29	291	151	665	1 416	2 523
30-34	179	107	342	1 705	2 333
35-39	77	142	488	2 035	2 742
40-44	276	131	553	1 489	2 449
45-49	134	243	293	2 358	3 028
50-54	75	194	540	1 839	2 648
55-59	59	0	206	1 454	1 719
60+	74	147	522	1 476	2 219
<b>Jumlah/Total</b>	<b>1 202</b>	<b>1 326</b>	<b>4 137</b>	<b>15 463</b>	<b>22 128</b>

Catatan/Note: <sup>1</sup> Sementara tidak bekerja/Temporarily not working

Sumber/Source: BPS, Survei Angkatan Kerja Nasional (Sakernas) Agustus/BPS-Statistics Indonesia, August National Labor Force Survey

**Tabel 3.2.11** Penduduk Berumur 15 Tahun Keatas yang Bekerja Selama Seminggu yang Lalu Menurut Kelompok Umur dan Jenis Kelamin di Kabupaten Kepulauan Anambas, 2021  
**Table** *Population 15 Years of Age and Over who Worked During The Previous Week by Age Group and Sex in Kepulauan Anambas Regency, 2021*

Kelompok Umur <i>Age Group</i>	Laki-Laki <i>Male</i>	Perempuan <i>Female</i>	Jumlah <i>Total</i>
(1)	(2)	(3)	(4)
15–19	426	372	798
20–24	1 225	634	1 859
25–29	1 519	1 067	2 586
30–34	1 369	964	2 333
35–39	1 618	1 124	2 742
40–44	1 564	916	2 480
45–49	1 797	1 231	3 028
50–54	1 707	941	2 648
55–59	1 149	570	1 719
60+	1 523	696	2 219
<b>Jumlah/Total</b>	<b>13 897</b>	<b>8 515</b>	<b>22 412</b>

Sumber/Source: BPS, Survei Angkatan Kerja Nasional (Sakernas) Agustus/BPS-Statistics Indonesia, August National Labor Force Survey

**Tabel 3.2.12**  
**Table**

**Penduduk Berumur 15 Tahun ke Atas yang Bekerja Selama Seminggu yang Lalu Menurut Status Pekerjaan Utama dan Pendidikan Tertinggi yang Ditamatkan di Kabupaten Kepulauan Anambas, 2021**  
*Population 15 Years of Age and Over who Worked During The Previous Week by Main Industry and Educational Attainment in Kepulauan Anambas Regency, 2021*

<b>Status Pekerjaan Utama</b> <i>Main Employment Status</i>	<b>SD/MI</b> <i>Elementary School</i>	<b>SMP/MTs</b> <i>Junior High School</i>	<b>SMA/SMK/MA</b> <i>Senior High School</i>	<b>Perguruan Tinggi</b> <i>College</i>	<b>Jumlah Total</b>
(1)	(2)	(3)	(4)	(5)	(6)
Berusaha sendiri <i>Own account worker</i>	5 816	725	643	125	7 309
Berusaha dibantu buruh tidak tetap/ buruh tidak dibayar <i>Employer assisted by temporary worker/ unpaid worker</i>	971	234	233	147	1 585
Berusaha dibantu buruh tetap/buruh dibayar <i>Employer assisted by permanent worker/ paid worker</i>	283	110	293	23	709
Buruh/Karyawan/ Pegawai <i>Employee</i>	1 893	592	3 394	2 835	8 714
Pekerja bebas <i>Casual worker</i>	1 015	137	252	-	1 404
Pekerja keluarga/tak dibayar <i>Family worker/ unpaid worker</i>	288	378	315	57	1 038
<b>Jumlah/Total</b>	<b>10 266</b>	<b>2 176</b>	<b>5 130</b>	<b>3 187</b>	<b>20 759</b>

Sumber/Source: BPS, Survei Angkatan Kerja Nasional (Sakernas) Agustus/BPS-Statistics Indonesia, August National Labor Force Survey

**Tabel 3.2.13 Penduduk Berumur 15 Tahun Ke Atas yang Bekerja Selama Seminggu yang Lalu Menurut Lapangan Pekerjaan Utama dan Jenis Kelamin di Kabupaten Kepulauan Anambas, 2021**  
**Population 15 Years of Age and Over who Worked During The Previous Week by Main Industry and Sex in Kepulauan Anambas Regency, 2021**

Lapangan Pekerjaan Utama <sup>1</sup> Main Industry <sup>1</sup>	Laki-Laki Male	Perempuan Female	Jumlah Total
(1)	(2)	(3)	(4)
1	5 592	314	5 906
2	2 072	701	2 773
3	5 833	6 247	12 080
<b>Jumlah/Total</b>	<b>13 497</b>	<b>7 262</b>	<b>20 759</b>

Catatan/Note: <sup>1</sup> 1. Pertanian/Agriculture  
 2. Industri Pengolahan/Manufacturing Industry  
 3. Jasa/Services

Sumber/Source: BPS, Survei Angkatan Kerja Nasional (Sakernas) Agustus/BPS-Statistics Indonesia, August National Labor Force Survey

**Tabel**  
**Table** 3.2.14

**Tingkat Pengangguran Terbuka (TPT) dan Tingkat Partisipasi Angkatan Kerja (TPAK) di Kabupaten Kepulauan Anambas, 2018-2020**  
*Unemployment Rate (UR) and Labor Force Participation Rate (LFPR) in Kepulauan Anambas Regency, 2018-2021*

Tahun Year	TPT/UR	TPAK/LFPR
(1)	(2)	(3)
2018	5,18	67,33
2019	2,46	62,25
2020	2,91	63,63
2021	3,44	68,40

Sumber/Source: BPS, Survei Angkatan Kerja Nasional (Sakernas) Agustus/BPS-Statistics Indonesia, August National Labor Force Survey

**Tabel 3.2.15** Pencari Kerja Terdaftar, Lowongan Kerja Terdaftar, dan Penempatan/Pemenuhan Tenaga Kerja Menurut Bulan dan Jenis Kelamin di Kabupaten Kepulauan Anambas, 2021  
**Number of Registered Job Applicants, Registered Job Vacancies, and Placement of Workers by Month and Sex in Kepulauan Anambas Regency, 2021**

Bulan Month	Pencari Kerja Terdaftar Registered Job Applicants		
	Laki-Laki Male	Perempuan Female	Jumlah Total
(1)	(2)	(3)	(4)
Januari	18	9	27
Februari	2	0	2
Maret	2	0	2
April	80	1	81
Mei	0	0	0
Juni	2	0	2
Juli	2	0	2
Agustus	17	0	17
September	8	1	9
Oktober	1	4	5
November	12	1	13
Desember	1	0	1
<b>2021</b>	<b>145</b>	<b>16</b>	<b>161</b>

Berlanjut/*To be Continued Table ...*

Lanjutan Tabel/*Continued Table* 3.2.15

<b>Bulan</b> <i>Month</i>	<b>Lowongan Kerja Terdaftar</b> <i>Registered Job Vacancies</i>		
	<b>Laki-Laki</b> <i>Male</i>	<b>Perempuan</b> <i>Female</i>	<b>Jumlah</b> <i>Total</i>
(1)	(5)	(6)	(7)
Januari	0	0	0
Februari	0	0	0
Maret	0	0	0
April	0	0	0
Mei	0	0	0
Juni	0	0	6
Juli	0	0	0
Agustus	16	0	16
September	39	0	39
Oktober	0	0	0
November	19	0	19
Desember	2	0	2
<b>2021</b>	<b>76</b>	<b>0</b>	<b>76</b>

Berlanjut/*To Be Continued ...*

Lanjutan Tabel/Continued Table 3.2.15

Bulan Month	Penempatan/Pemenuhan Tenaga Kerja Placement of Workers		
	Laki-Laki Male	Perempuan Female	Jumlah Total
(1)	(8)	(9)	(10)
Januari	0	0	0
Februari	0	0	0
Maret	0	0	0
April	0	0	0
Mei	0	0	0
Juni	0	0	0
Juli	0	0	0
Agustus	0	0	0
September	0	0	0
Oktober	0	0	0
November	0	0	0
Desember	0	0	0
<b>2020</b>	<b>0</b>	<b>0</b>	<b>0</b>

Sumber/Source: Dinas Penanaman Modal dan PTSP, Transmigrasi dan Tenaga Kerja Kabupaten Kepulauan Anambas/ Investment and One Stop Integrated Service, Transmigration and Manpower Agency of Kepulauan Anambas Regency



**Tabel**  
**Table** 3.2.16

**Pencari Kerja Terdaftar Menurut Pendidikan Tertinggi yang Ditamatkan dan Jenis Kelamin di Kabupaten Kepulauan Anambas, 2021**  
**Number of Registered Job Applicants by Educational Attainment and Sex in Kepulauan Anambas Regency, 2021**

<b>Pendidikan Tertinggi yang Ditamatkan<sup>1</sup></b> <b>Educational Attainment<sup>1</sup></b>	<b>Laki-Laki</b> <b>Male</b>	<b>Perempuan</b> <b>Female</b>	<b>Jumlah</b> <b>Total</b>
(1)	(2)	(3)	(4)
0	0	0	0
1	0	0	0
2	0	0	0
3	6	0	6
4	77	8	85
5	23	3	26
6	8	0	8
7	31	5	36
<b>Jumlah/Total</b>	<b>145</b>	<b>16</b>	<b>161</b>

- Catatan/Note: <sup>1</sup> 0. Tidak/belum pernah sekolah/No schooling  
 1. Tidak/belum tamat SD/Not/not yet completed primary school  
 2. Sekolah Dasar/Primary School  
 3. Sekolah Menengah Pertama/Junior High School  
 4. Sekolah Menengah Atas (Umum)/Senior High School (General)  
 5. Sekolah Menengah Atas (Kejuruan)/Senior High School (Vocational)  
 6. Diploma I/II/III/Akademi/Diploma I/II/III/Academy  
 7. Universitas/University

Sumber/Source: Dinas Penanaman Modal dan PTSP, Transmigrasi dan Tenaga Kerja Kabupaten Kepulauan Anambas/ Investment and One Stop Integrated Service, Transmigration and Manpower Agency of Kepulauan Anambas Regency

**Tabel 3.2.17 Rata-rata Upah/Gaji Bersih Sebulan Pekerja Formal<sup>1</sup> Menurut Lapangan Pekerjaan Utama (rupiah) di Kabupaten Kepulauan Anambas, 2019-2021**  
**Average of Net Wage/Salary per Month of Informal Employee<sup>1</sup> by Main Industry (rupiahs) in Kepulauan Anambas Regency, 2019-2021**

Tahun Year	Lapangan Pekerjaan Utama <sup>2</sup> Main Industry <sup>2</sup>			Jumlah Total
	1	2	3	
(1)	(2)	(3)	(4)	(5)
2021	1 799 727	3 119 985	3 026 708	2 915 370
2020	1 157 534	3 983 885	3 568 375	3 615 948
2019	1 565 385	3 497 767	3 361 527	3 331 465

Catatan/Note: <sup>1</sup> 1. Pertanian/Agriculture  
 2. Industri Pengolahan/Manufacturing Industry  
 3. Jasa/Services

Sumber/Source: BPS, Survei Angkatan Kerja Nasional (Sakernas) Agustus/BPS-Statistics Indonesia, August National Labor Force Survey

**Tabel 3.2.18**  
**Table**

**Rata-rata Pendapatan Bersih Sebulan Pekerja Informal<sup>1</sup> Menurut Lapangan Pekerjaan Utama (rupiah) di Kabupaten Kepulauan Anambas, 2018-2021**  
**Average of Net Wage/Salary per Month of Informal Employee<sup>1</sup> by Main Industry (rupiahs) in Kepulauan Anambas Regency, 2018-2021**

Tahun Year	Lapangan Pekerjaan Utama <sup>2</sup> Main Industry <sup>2</sup>			Jumlah Total
	1	2	3	
(1)	(2)	(3)	(4)	(5)
2021	2 361 188	2 242 721	2 824 453	2 489 661
2020	2 481 340	2 512 105	2 158 504	2 407 839
2019	2 377 060	2 521 983	1 628 496	2 205 509
2018	1 249 971	1 094 121	474 980	827 655

Catatan/Note: <sup>1</sup> 1. Pertanian/Agriculture  
2. Industri Pengolahan/Manufacturing Industry  
3. Jasa/Services

Sumber/Source: BPS, Survei Angkatan Kerja Nasional (Sakernas) Agustus/BPS-Statistics Indonesia, August National Labor Force Survey

**Tabel 3.2.19 Rata-rata Pendapatan Bersih Sebulan Pekerja Informal<sup>1</sup> Menurut Pendidikan Tertinggi yang Ditamatkan (rupiah) di Kabupaten Kepulauan Anambas, 2019-2021**  
***Average of Net Wage/Salary per Month of Informal Employee<sup>1</sup> by Educational Attainment (rupiahs) in Kepulauan Anambas Regency, 2019-2021***

Tahun Year	Pendidikan Tertinggi/Educational Attainment				Jumlah Total
	Tidak Pernah Sekolah/ Belum Tamat SD <i>No Schooling/ Didn't/ Not Yet Completed Primary School</i>	SD/MI Elementary School	SMP/MTs Junior High School	SMA ke Atas/ Senior High School and Above	
(1)	(2)	(3)	(4)	(5)	(6)
2021	2 317 652	2 475 694	2 818 329	2 796 461	2 489 661
2020	2 206 066	2 470 624	2 918 204	2 776 672	2 407 839
2019	1 875 072	2 718 403	2 016 892	2 163 811	2 205 509

Catatan/Note: <sup>1</sup> Pekerja Informal/Informal Employee: Pekerja yang berstatus berusaha sendiri dan pekerja bebas di sektor pertanian dan nonpertanian/*Employment status are self employed, casual agricultural worker, and casual non-agricultural worker*

Sumber/Source: BPS, Survei Angkatan Kerja Nasional (Sakernas) Agustus/BPS-Statistics Indonesia, August National Labor Force Survey

**Tabel** 3.2.20  
**Table**

**Upah Minimum Kabupaten di Kabupaten Kepulauan  
Anambas, 2013-2021**  
*Regency Minimum Wages in Kepulauan Anambas  
Regency, 2013-2021*

<b>Tahun</b> <i>Year</i>	<b>Upah Minimum Kabupaten</b> <i>Regency Minimum Wages</i>
(1)	(2)
2021	3 501 441
2020	3 168 439
2019	2 932 925
2018	2 697 935
2017	2 425 110
2015	2 118 000
2014	1 765 000
2013	1 470 000

Sumber/Source: Dinas Ketenagakerjaan Provinsi Kepulauan Riau/ *Employment Agency of Kepulauan Riau Province*



# SUMBER

**JUMLAH MURID**  
Number of Students

**XXX** MURID



**JUMLAH SEKOLAH**  
Number of Schools

**XX** SEKOLAH



**JUMLAH GURU**  
Number of Teachers

**XXX** GURU



# BAB 4

## SOSIAL & KESEJAHTERAAN RAKYAT

*Social & Welfare*





**PENJELASAN TEKNIS**

1. **Tidak/belum pernah sekolah** adalah mereka yang tidak pernah atau belum pernah terdaftar dan tidak pernah atau belum pernah aktif mengikuti pendidikan di suatu jenjang pendidikan formal. Termasuk juga yang tamat/belum tamat taman kanak-kanak tetapi tidak melanjutkan ke sekolah dasar.
2. **Masih bersekolah** adalah mereka yang terdaftar dan aktif mengikuti pendidikan formal dan nonformal (Paket A, B, atau C), baik pendidikan dasar, menengah maupun pendidikan tinggi. Bagi mahasiswa yang sedang cuti dianggap masih bersekolah.
3. **Tidak bersekolah lagi** adalah mereka yang pernah terdaftar dan aktif mengikuti pendidikan di suatu jenjang pendidikan formal dan nonformal (Paket A, B, atau C), tetapi pada saat pencacahan tidak lagi terdaftar dan tidak aktif mengikuti pendidikan.
4. **Tamat sekolah** adalah menyelesaikan pelajaran yang ditandai dengan lulus ujian akhir pada kelas atau tingkat terakhir suatu jenjang pendidikan di sekolah negeri maupun swasta dengan mendapatkan tanda tamat belajar/ijazah. Seseorang yang belum mengikuti pelajaran pada kelas tertinggi tetapi telah

**TECHNICAL NOTES**

1. **Not/never attending school** is someone who has never attended or never been registered in a formal education, such as primary, secondary, and tertiary education. Those who just completed kindergarten are considered as never attended school.
2. **Attending school** is someone who is currently attending primary, secondary, or tertiary education, including package A, package B, or package C. College student who postpones his/her study is considered as attending school.
3. **Not attending school anymore** is someone who had enrolled and participated in formal and non-formal education in the past including package A, package B, or package C, but currently does not attend school.
4. **Completed particular level of education** is someone who has completed particular level of education in private or public school and accepting graduation certificate. Someone who has never attended the highest grade but passed the final exam is considered as completed particular level of education.

mengikuti ujian akhir dan lulus dianggap tamat sekolah.

5. **Dapat membaca dan menulis** artinya dapat membaca dan menulis kata-kata/kalimat sederhana dengan suatu aksara tertentu.
6. Jalur Pendidikan di Indonesia terdiri atas 1) pendidikan formal, 2) pendidikan nonformal, dan 3) pendidikan informal yang ketiganya dapat saling melengkapi dan memperkaya (Undang-Undang No. 20 Tahun 2013 tentang Sistem Pendidikan Nasional).
7. Jenjang Pendidikan Formal terdiri atas pendidikan dasar, pendidikan menengah, dan pendidikan tinggi. Jenis pendidikan yang diajarkan mencakup pendidikan umum, kejuruan, akademik, profesi, vokasi, keagamaan, dan khusus.
8. Jenjang Pendidikan Formal terdiri atas pendidikan dasar, pendidikan menengah, dan pendidikan tinggi. Jenis pendidikan yang diajarkan mencakup pendidikan umum, kejuruan, akademik, profesi, vokasi, keagamaan, dan khusus.
  - a. Pendidikan Dasar berbentuk Sekolah Dasar (SD) dan Madrasah Ibtidaiyah (MI) atau bentuk lain yang sederajat serta Sekolah Menengah Pertama (SMP) dan Madrasah Tsanawiyah

5. **Able to read and write** is the ability to read and write at least a simple sentence in any letter of alphabets.

6. *The Education System in Indonesia consists of 1) a formal education, 2) non-formal education, and 3) informal education that all three can be complementarand enriching (Law No. 20 Year 2013 about The National Education System)*
7. *The formal Education level consist of primary education, secondary education. The kind of education that taught consist of general education,vocational, academic, professional religious, and specific education.*
8. *The formal Education level consist of primary education, secondary education. The kind of education that taught consist of general education,vocational, academic, professional religious, and specific education.*
  - a. *The Primary Education consists of Elementary School and Islamic Elementary School or other equivalent forms and Junior High School and MTs, or other equivalent forms.*
  - b. *The Secondary Education consists of the senior high*

- (MTs), atau bentuk lain yang sederajat.
- b. Pendidikan Menengah berbentuk Sekolah Menengah Atas (SMA), Madrasah Aliyah (MA), Sekolah Menengah Kejuruan (SMK), dan Madrasah Aliyah Kejuruan (MAK), atau bentuk lain yang sederajat.
- c. Pendidikan Tinggi merupakan jenjang pendidikan setelah pendidikan menengah yang mencakup program pendidikan diploma, sarjana, magister, spesialis, dan doktor yang diselenggarakan oleh perguruan tinggi. Perguruan tinggi dapat berbentuk akademi, politeknik, sekolah tinggi, institut, atau universitas.
- 9. Rumah Sakit** adalah tempat pemeriksaan dan perawatan kesehatan, biasanya berada di bawah pengawasan dokter/tenaga medis, yang melayani penderita yang sakit untuk berobat rawat jalan atau rawat inap.
- 10. Rumah Sakit Bersalin** adalah rumah sakit khusus untuk persalinan, dilengkapi pelayanan spesialis pemeriksaan kehamilan, persalinan, rawat inap dan rawat jalan ibu dan anak yang berada di bawah
- school, MA, Vocational School, and Vocational Madrasah Aliyah, or other equivalent forms.*
- c. *The High Education consists of the education level after the secondary education that consists of diplomas, bachelor, master, specialist, and doctoral degrees that are held by the college. The colleges can be academy, polytechnic, high school, institute, or university.*
- 9. Hospital** is a place for health check, usually controlled/supervised by doctors/medical personnel to serve the ill patients to get outpatient or inpatient treatment services.
- 10. Maternity Hospital** is a specialized hospital for childbirth, has specialist inspection service to pregnancy, childbirth, hospitalization and outpatient for mothers and children that is under the supervision of an

pengawasan dokter spesialis kandungan.

**11. Rumah Bersalin** adalah sarana pelayanan kesehatan dengan izin sebagai rumah bersalin, dilengkapi pelayanan pemeriksaan kehamilan, persalinan serta pemeriksaan ibu dan anak yang berada di bawah pengawasan bidan senior.

**12. Poliklinik** adalah sarana kesehatan yang dipakai untuk pelayanan berobat jalan, biasanya berada di bawah pengawasan dokter/tenaga medis.

**13. Puskesmas (Pusat kesehatan Masyarakat)** adalah unit pelaksana teknis Dinas Kesehatan, Pengendalian Penduduk dan Keluarga Berencana kabupaten/ kota yang mempunyai fungsi utama sebagai penyelenggara pelayanan kesehatan tingkat pertama. Wilayah kerja puskesmas maksimal adalah satu kecamatan dan untuk dapat menjangkau wilayah kerjanya, puskesmas mempunyai jaringan pelayanan yang meliputi unit Puskesmas Pembantu (Pustu), unit Puskesmas Keliling (Puskel), dan unit bidan desa/komunitas (Peraturan Menteri Kesehatan RI No. 75 Tahun 2014 Tentang Pusat Kesehatan Masyarakat).

**14. Apotek** adalah suatu tempat tertentu yang digunakan

*obstetrician.*

**11. Maternity House** is health care facility with a license as a maternity house, equipped with prenatal care, childbirth and examination of mothers and children which is under the supervision of a senior midwife.

**12. Polyclinic** is a health facility in which to get outpatient services, usually under the control of doctor/medical personnel.

**13. Public Health Center** is technical implementation unit of regency health department that have the primary function as a first-level health care providers. The working area standard of public health center is one district and to reach their working areas, public health centers have a service network covering subsidiary of public health center, mobile public health center units, and midwife units (Regulation of the Minister of Health of Indonesia Number 75 Year 2014 about Public Health Center).

**14. Pharmacy** is a specific place that is used for pharmaceutical

untuk melakukan pekerjaan kefarmasian, dan penyaluran/ penjualan obat atau bahan farmasi dan perbekalan kesehatan lainnya kepada masyarakat yang dikelola oleh tenaga apoteker (Peraturan Menteri Kesehatan RI No. 1332 Tahun 2002 Tentang Perubahan Atas Peraturan Menteri Kesehatan RI No. 922/MENKES/PER/X/1993 Tentang Ketentuan dan Tata Cara Pemberian Izin Apotek).

15. **Imunisasi** adalah memasukkan kuman atau racun penyakit tertentu yang sudah dilemahkan (vaksin) ke dalam tubuh dengan cara disuntik atau diminum (ditetaskan dalam mulut) dengan maksud agar terjadi kekebalan tubuh terhadap penyakit tersebut.
16. **Keluhan kesehatan** adalah keadaan seseorang yang mengalami gangguan kesehatan atau kejiwaan, baik karena penyakit akut, penyakit kronis, kecelakaan, kriminal atau hal lain.
17. **Mengobati sendiri** adalah upaya oleh anggota rumah tangga/keluarga dengan melakukan pengobatan sendiri tanpa datang ke tempat fasilitas kesehatan atau memanggil dokter/petugas kesehatan ke rumahnya (misal minum obat modern, jamu, kerokan, kompres, kop, pijat) agar

*jobs, and distribution / sale of drugs/ pharmaceuticals and other medical supplies to people that are administered by trained pharmacist (Regulation of the Minister of Health of Indonesia Number 1332 Year 2002 about the Changes of Regulation of the Minister of Health of Indonesia Number 922/MENKES/PER/X/1993 about Pro-vision and Procedures for Administration of Licensed Pharmacies.*

15. **Immunization** is putting enervated microbe of a certain disease into human body by injection or drinking (dropping into mounth) to make the body immune to that disease.
16. **Health complaint** is a condition where a person has health or mental problems because of acute illness, chronically illness, accident, crimes, or others.
17. **Self treatment** is an effort of household members/ family to have a health treatment by themselves without visiting health facilities or a doctor/health personnel ( for instance, by taking modern medicine, herb medicine, chief with a coin, compress, cupping suction, massage) in order to recover from illness or

sembuh atau menjadi lebih ringan keluhan kesehatannya.

**18. BCG (*Bacillus Calmette Guerin*)** merupakan vaksinasi untuk mencegah penyakit TBC, diberikan pada bayi baru lahir atau anak, dengan suntikan pada kulit pangkal lengan atas. Bekas suntikan kemudian akan membentuk tonjolan kecil jaringan parut pada kulit lengan atas. Suntikan BCG diberikan kepada anak sebanyak 1 kali.

**19. DPT (*Difteri, Pertusis, Tetanus*)** merupakan vaksin untuk mencegah penyakit Difteri, Pertusis, dan Tetanus yang diberikan pada bayi berumur 3 bulan ke atas, dengan suntikan pada paha, diulang 1 bulan dan 2 bulan kemudian, sehingga suntikan imunisasi DPT lengkap pada balita berjumlah 3 kali (kadang-kadang selang waktu antar suntikan bisa lebih dari 1 bulan).

**20. Luas lantai** adalah luas lantai yang ditempati dan digunakan untuk keperluan sehari-hari (sebatas atap).

**21. Air leding** adalah sumber air yang berasal dari air yang telah melalui proses penjernihan dan penyehatan sebelum dialirkan kepada konsumen melalui instalasi berupa saluran air. Sumber air ini biasanya diusahakan oleh PAM/PDAM/BPAM. Termasuk dalam hal ini

*reduce the health complaint.*

**18. BCG (*Bacillus Calmette Guerin*)** *is a vaccine to prevent TBC disease, given to newborns or children, by injection at the base of the skin of the upper arm. Injection site will form little bumps of scar tissue in the skin of the upper arm. BCG injections given to children 1 times.*

**19. DPT (*Difteri, Pertusis, Tetanus*)** *is a vaccine to prevent the diphtheria, pertussis, and tetanus disease, given to infants aged 3 months and above, with a shot in the thigh, repeated one month and two months later, so that the complete DPT immunization shots at toddler totaling 3 times (sometimes the time interval between injections can be more than 1 month).*

**20. Floor area** *is the total area which is occupied and utilized daily.*

**21. Pipe water** *is a water source that comes from water that has been through a process of purification and sanitation before distribute to consumers through an installation of water lines. This water source is usually distributed by PAM/PDAM/BPAM. This include a pipe water that sold*

air leding yang didapat secara eceran.

- 22. Sumur terlindung** adalah air yang berasal dari dalam tanah yang digali dan lingkaran sumur tersebut dilindungi oleh tembok paling sedikit 0,8 meter di atas tanah dan 3 meter di bawah tanah, serta ada lantai semen sejauh 1 meter dari lingkaran sumur.
- 23. Status penguasaan bangunan tempat tinggal milik sendiri** adalah jika tempat tinggal tersebut pada waktu pencacahan betul-betul sudah milik kepala rumah tangga atau salah seorang anggota rumah tangga. Rumah yang dibeli secara angsuran melalui kredit bank atau rumah dengan status sewa beli dianggap rumah sendiri.
- 24. Fasilitas sanitasi layak** didefinisikan sebagai fasilitas higienis yang memisahkan kotoran manusia dari manusia, hewan dan kontak serangga. Fasilitas sanitasi layak termasuk toilet siram secara manual atau otomatis atau kakus yang terhubung ke saluran pembuangan, septic tank atau lubang; jamban yang berventilasi; jamban dengan lempengan atau pijakan kecuali untuk lubang penurunan; dan toilet/kakus kompos. Sanitasi tidak layak meliputi fasilitas umum atau bersama dari jenis

*at retail.*

- 22. Protected wells** is water that comes from the soil were excavated and the circumference of the well was protected by walls at least 0.8 meters above ground and 3 meters underground, and cement floor as far as 1 meter from the well circumference.
- 23. Own ownership property status** is a status of dwelling occupied belongs to the head of household or one of the household member. Houses bought through bank credit or houses with leasing status were also categorized as an own property.
- 24. An improved sanitation facility** is defined as a facility that hygienically separates human excreta from human, animal and insect contact. Improved sanitation facilities include flush/pour-flush toilet or latrines connected to a sewer, septic tank or pit; ventilated improved pit latrines; pit latrines with a slab or platform of any material which covers the pit entirely, except for the drop hole; and public or shared facilities of an otherwise improved type such as flush/pour-flush toilets that discharge directly into an open sewer or

toilet/kakus selain yang layak seperti toilet siram manual atau otomatis yang kotorannya langsung ke selokan atau parit atau di ember; toilet atau kakus gantung; jamban tanpa pijakan; jamban di tempat terbuka seperti semak-semak; dan buang air besar di tempat terbuka seperti di semak-semak, lapangan atau langsung di sungai. (Sumber : mdgs.un.org)

**25. Sumber air minum layak** didefinisikan sebagai fasilitas air minum yang dilindungi dari kontaminasi luar khususnya kontaminasi dengan kotoran. Sumber air minum layak meliputi air ledeng; air pipa; sumur bor/ pompa; sumur terlindung; pengumpulan air hujan dan air minum kemasan. Pengguna air minum kemasan dianggap memiliki akses ke sumber air layak jika memiliki sumber air mandi/cuci yang layak. Sumber air minum layak tidak termasuk sumur tidak terlindungi, mata air tidak terlindungi, dan air kemasan (jika sumber air mandi/cuci tidak layak), atau air permukaan yang diambil langsung dari sungai, kolam, sungai, danau, waduk, atau saluran irigasi. "Air minum adalah air untuk minum, kebutuhan dasar perorangan dan higienis rumah tangga dan memasak". (Sumber : mdgs.un.org)

*ditch or elsewhere; pit latrines without a slab; bucket latrines; hanging toilets or latrines; and the practice of open defecation in the bush, field or directly on the river. (Source : mdgs.un.org)*

**25. An improved drinking water source** is a facility that, by nature of its construction, is protected from outside contamination in particular from contamination with fecal matter. Improved drinking water source include: piped water into dwelling, plot or yard; public tap/standpipe; borehole/tube well; protected spring; rainwater collection and bottled water. Users of bottled water are considered to have access to improved source only when they have a secondary source which is of an otherwise improved type. Improved drinking water source do not include unprotected spring, water provided by carts with small tanks/drums, tanker truck-provided water and bottled water (if the secondary source is not improved) or surface water taken directly from rivers, pond, streams, lake, dams, or irrigation channels. "Drinking water is defined as water used for ingestion, food



26. **Peristiwa tindak pidana yang dilaporkan** ialah setiap peristiwa yang diterima kepolisian dari laporan masyarakat, atau peristiwa dimana pelakunya tertangkap ditangan polisi.
27. **Jumlah tindak pidana** menggambarkan jumlah kasus tindak pidana yang terjadi pada kurun waktu tertentu.
28. **Korban meninggal** adalah orang yang dilaporkan tewas atau meninggal dunia akibat bencana .
29. **Korban luka/sakit** adalah orang yang mengalami luka-luka atau sakit, dalam keadaan luka ringan, luka sedang maupun luka parah/berat, baik yang berobat jalan maupun rawat inap.
30. Untuk mengukur kemiskinan, BPS menggunakan konsep kemampuan memenuhi kebutuhan dasar (basic needs approach). Dengan pendekatan ini, kemiskinan dipandang sebagai ketidakmampuan dari sisi ekonomi untuk memenuhi kebutuhan dasar makanan dan bukan makanan yang diukur dari sisi pengeluaran. Metode yang digunakan adalah menghitung Garis Kemiskinan (GK), yang terdiri dari dua komponen yaitu Garis Kemiskinan Makanan (GKM) dan Garis kemiskinan
- preparation and basic hygiene purposes". (Source : mdgs.un.org)*
26. **Reported crime** is incidence includes all criminal cases reported and received by police office, and all crimes caught by police.
27. **Crime total** refers to the number of criminal cases occurring during a given period.
28. **Fatality** is a person reported killed or death in the wake of a disaster.
29. **Casualty** is a person suffering injury or illness, in a state of light injury, moderate injury, or heavy injury, which in undergoing treatment as either an outpatient or inpatient.
30. To measure poverty, BPS-Statistics Indonesia has used the concept of basic needs approach. Therefore, poverty is viewed as economic inability to fulfill food and nonfood basic needs which are measured by consumption / expenditure. The method used is calculating poverty line, which consists of two components that are Food Poverty Line (FPL) and Non-Food Poverty Line (NFPL). The poverty line was calculated separately for urban and rural areas.

Non Makanan (GKNM). Penghitungan garis kemiskinan dilakukan secara terpisah untuk daerah perkotaan dan perdesaan.

**31. Penduduk miskin** adalah penduduk yang memiliki rata-rata pengeluaran per kapita per bulan di bawah Garis Kemiskinan.

**32. Garis Kemiskinan Makanan (GKM)** merupakan nilai pengeluaran kebutuhan minimum makanan yang disetarakan dengan 2.100 kkalori per kapita per hari. Garis Kemiskinan Non-Makanan (GKNM) adalah kebutuhan minimum untuk perumahan, sandang, pendidikan, kesehatan, dan kebutuhan dasar lainnya.

**33. Ukuran Kemiskinan :**

a. *Head Count Index* (HCI-P0) adalah persentase penduduk miskin yang berada di bawah Garis Kemiskinan (GK).

b. Indeks Kedalaman Kemsikinan (*Poverty Gap Index-P1*) merupakan ukuran rata-rata kesenjangan pengeluaran masing-masing penduduk miskin terhadap garis kemiskinan. Semakin tinggi nilai indeks, semakin jauh rata-rata pengeluaran penduduk dari garis

**31. Poor** is person whose expenditure per capita per month is below the poverty line.

**32. The Food Poverty Line** refers to the daily minimum requirement of 2,100 kcal per capita per day. The NonFood Poverty Line refers to the minimum requirement for household necessities for clothing, education, health, and other basic individual needs.

**33. Poverty Measures :**

a. *Head Count Index* (HCI-P0) simply measures the percentage of the population that is counted as poor, often denoted by P0.

b. *Poverty Gap Index-P1* measures the extent to which individuals fall below the poverty line (the poverty gaps) as a proportion of the poverty line. Higher value of the index shows that the gap between average expenditure of the poor and the poverty line is wider.

- kemiskinan.
- c. Indeks Kemiskinan Severity (Poverty Severity Index-P2) memberikan gambaran mengenai penyebaran pengeluaran di antara penduduk miskin. Semakin tinggi nilai indeks, semakin tinggi ketimpangan pengeluaran di antara penduduk miskin.
- c. *Poverty Severity Index-P2 describes inequality among the poor. This is simply a weighted sum of poverty gaps (as a proportion of the poverty line), where the weights are the proportionate poverty gaps themselves. Hence, by squaring the poverty gap index, the measure implicitly puts more weight on observations that fall well below the poverty line. Higher value of the index shows that inequality among the poor is higher.*

<https://anambaskab.bps.go.id>

**ULASAN****DESCRIPTION****4.1. Pendidikan**

Keberhasilan pembangunan suatu bangsa dapat dipengaruhi oleh mutu pendidikan penduduknya. Semakin maju tingkat pendidikan penduduk suatu bangsa, maka akan memberi pengaruh positif terhadap kemajuan diberbagai bidang kehidupan. Oleh karena itu, melalui suatu sistem pendidikan yang terpadu dan menjangkau seluruh masyarakat baik di kota maupun di desa, maka diharapkan kualitas penduduk di Kabupaten Kepulauan Anambas lebih meningkat.

Sarana Pendidikan yang dimiliki oleh Kabupaten Kepulauan Anambas antara lain 28 Taman Kanak-Kanak, 67 Sekolah Setingkat SD, 27 Sekolah Setingkat SMP, dan 5 Sekolah Setingkat SMA.

**4.2. Kesehatan**

Derajat kesehatan masyarakat yang baik sangat diperlukan untuk mencapai pembangunan yang berkualitas dan produktif. Peningkatan mutu kesehatan masyarakat sangat dipengaruhi oleh ketersediaan fasilitas kesehatan. Oleh karena itu, mutu kesehatan dapat ditingkatkan dengan menciptakan akses pelayanan kesehatan yang didukung oleh sarana kesehatan yang memadai seperti rumah sakit, puskesmas serta ketersediaan obat-obatan.

Kabupaten Kepulauan Anambas memiliki 3 unit rumah sakit yang

**4.1. Education**

*The success of national development effort is very depended with the education quality of the societies. Better education they have, will give positive effect in every aspects of life. Therefore, through a good and integrated education system that reachable by all the societies whether it is in city or village, could be increasing the education quality of societies in Kepulauan Anambas Regency.*

*Education facilities owned by Kepulauan Anambas Regency are 28 Kindergartens, 67 Elementary School, 27 Junior High Schools, and 5 High Schools.*

**4.2. Health**

*A good degree of public health is needed to achieve a quality and productive development. Improving the quality of public health is strongly influenced by the availability of health facilities. Therefore, the quality of health can be improved by creating access to Health, Population Control and Family Planning Servicess supported by adequate health facilities such as hospitals, clinic and the availability of medicines*

*Kepulauan Anambas Regency has 3 hospitals located in Jemaja,*

terletak di Kecamatan Jemaja , Siantan dan Palmatak, 8 buah Puskesmas yang terletak di masing-masing kecamatan. Sedangkan untuk tenaga medis, terdapat 30 orang dokter, 107 orang bidan serta 162 perawat. Selanjutnya adalah jumlah akseptor Keluarga Berencana (KB) tercatat sebanyak 6.695 akseptor dimana suntikan dipilih sebagai jenis kontrasepsi terbanyak digunakan, yaitu sebanyak 3.730 akseptor. Sedangkan jumlah Pasangan Usia Subur (PUS) ada sebanyak 9.319.

#### **4.3. Agama dan Sosial Lainnya**

Sebagaimana pembangunan dibidang fisik, pembangunan dibidang mental dan spritual tidak boleh terlupakan. Keduanya harus seimbang agar tidak terjadi ketimpangan moral dalam kehidupan masyarakat.

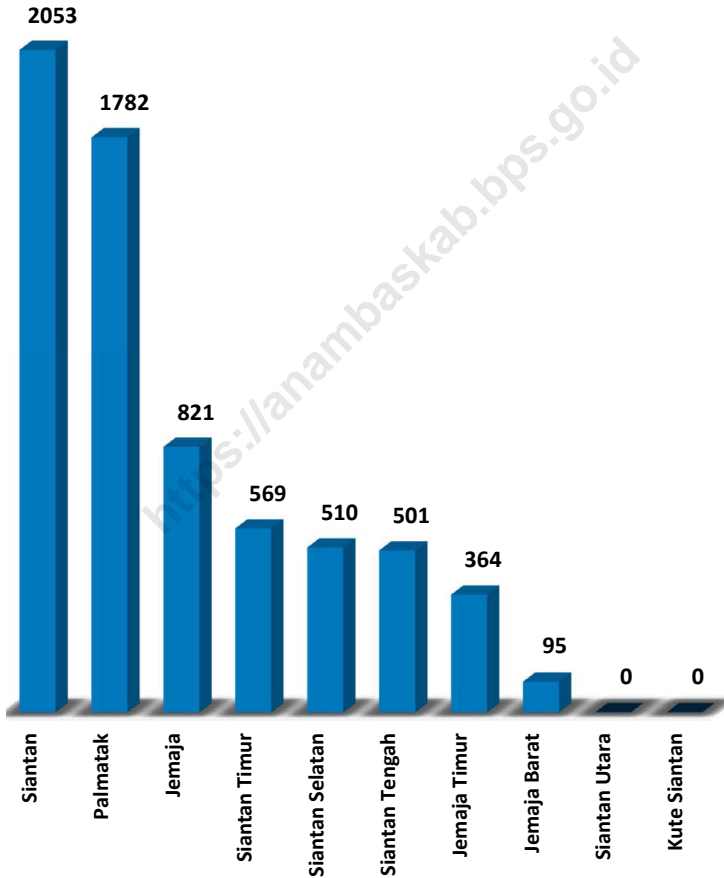
*Siantan, and Palmatak Subdistricts, 8 Public Health Center located in each subdistrict. As for medical personnel, there are 30 doctors, 107 midwives and 162 nurses. Furthermore, the number of Family Planning acceptors (KB) was recorded as many as 6.695 acceptors where the injection was chosen as the most used type of contraception, that is as many as 3.730 acceptors. While the number of Couple in Fertile Age there are as many as 9.319.*

#### **4.3. Religion and Other Social Affairs**

*As development in the field of physical, development in the field of mental and spiritual should not be forgotten. Both must be balanced so that there is no moral imbalance in people's lives.*

**Gambar** 4.1  
**Figures**

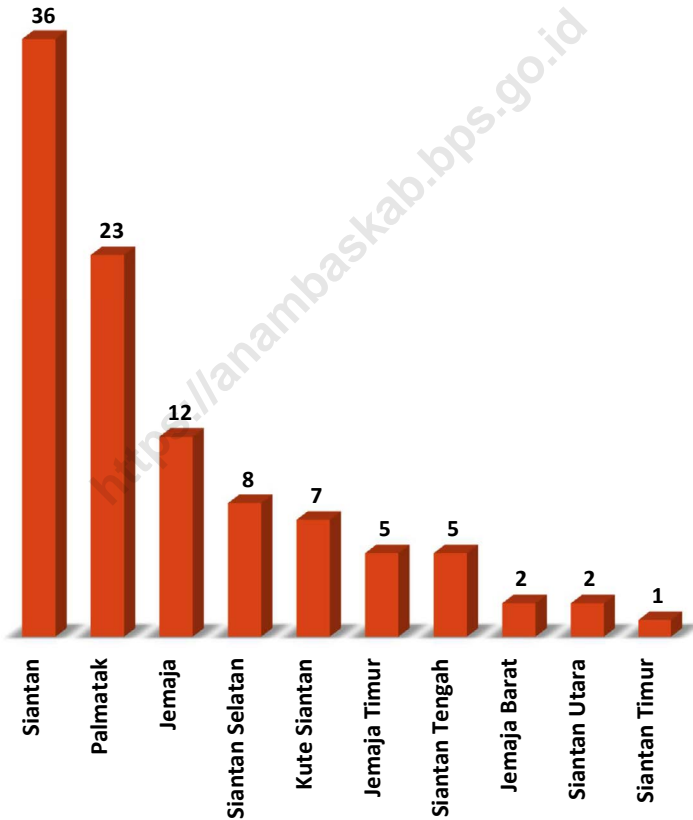
**Jumlah Peserta KB Aktif Menurut Kecamatan(Jiwa),  
2021**  
**Number of Active Family Planning Participants by  
Subdistrict (Person), 2021**



Sumber/Source : Dinas Kesehatan Pengendalian Penduduk dan Keluarga Berencana Kabupaten Kepulauan Anambas/ Population and Family Planning Health Service Agency

**Gambar** 4.2  
**Figures**

**Jumlah Perceraian Menurut Kecamatan, 2021**  
**Number of Marriages and Divorces by Subdistrict, 2021**



Sumber/Source : Kementerian Agama RI/Ministry of Religious Affairs

#### 4.1 PENDIDIKAN EDUCATION

**Tabel 4.1.1** Jumlah Sekolah, Guru, dan Murid Taman Kanak-Kanak (TK) di Bawah Kementerian Pendidikan dan Kebudayaan Menurut Kecamatan di Kabupaten Kepulauan Anambas, 2020/2021 dan 2021/2022  
*Number of Schools, Teachers, and Pupils in Kindergarten Under The Ministry of Education and Culture by Subdistrict in Kepulauan Anambas Regency, 2020/2021 and 2021/2022*

Kecamatan Subdistrict	Sekolah/Schools					
	Negeri/Public		Swasta/Private		Jumlah/Total	
	2020/2021	2021/2022	2020/2021	2021/2022	2020/2021	2021/2022
(1)	(2)	(3)	(4)	(5)	(6)	(7)
Jemaja	1	1	0	2	1	3
Jemaja Barat	0	0	0	3	0	3
Jemaja Timur	1	1	1	2	2	3
Siantan Selatan	1	1	1	6	2	7
Siantan	1	1	6	12	7	13
Siantan Timur	1	1	0	6	1	7
Siantan Tengah	1	1	3	6	4	7
Palmatak	3	3	3	10	6	13
Siantan Utara	0	0	3	3	3	3
Kute Siantan	1	1	1	4	2	5
<b>Kepulauan Anambas</b>	<b>10</b>	<b>10</b>	<b>18</b>	<b>54</b>	<b>28</b>	<b>64</b>

Berlanjut/*To be Continued Table ...*



Lanjutan Tabel/*Continued Table* 4.1.1

Kecamatan Subdistrict	Guru <sup>1</sup> /Teachers <sup>1</sup>					
	Negeri/Public		Swasta/Private		Jumlah/Total	
	2020/2021	2021/2022	2020/2021	2021/2022	2020/2021	2021/2022
(1)	(8)	(9)	(10)	(11)	(12)	(13)
Jemaja	11	8	0	8	11	16
Jemaja Barat	0	0	0	9	0	9
Jemaja Timur	6	2	9	3	15	5
Siantan Selatan	7	3	4	19	11	22
Siantan	15	11	42	41	57	52
Siantan Timur	8	3	0	20	8	23
Siantan Tengah	11	5	11	19	22	24
Palatak	41	16	24	37	65	53
Siantan Utara	0	0	17	10	17	10
Kute Siantan	14	10	4	13	18	23
<b>Kepulauan Anambas</b>	<b>113</b>	<b>58</b>	<b>111</b>	<b>179</b>	<b>224</b>	<b>237</b>

Berlanjut/*To be Continued Table ...*

Lanjutan Tabel/Continued Table 4.1.1

Kecamatan Subdistrict	Murid/Pupils					
	Negeri/Public		Swasta/Private		Jumlah/Total	
	2020/2021	2021/2022	2020/2021	2021/2022	2020/2021	2021/2022
(1)	(14)	(15)	(16)	(17)	(18)	(19)
Jemaja	54	51	0	77	54	128
Jemaja Barat	0	0	0	48	0	48
Jemaja Timur	24	22	29	52	53	74
Siantan Selatan	16	15	10	128	26	143
Siantan	116	115	240	336	356	451
Siantan Timur	32	28	0	122	32	150
Siantan Tengah	29	36	42	92	71	128
Palmatak	168	142	83	264	251	406
Siantan Utara	0	0	52	54	52	54
Kute Siantan	60	61	17	96	77	157
<b>Kepulauan Anambas</b>	<b>499</b>	<b>470</b>	<b>473</b>	<b>1 269</b>	<b>972</b>	<b>1 739</b>

Catatan/Note: <sup>1</sup> Jumlah guru termasuk kepala sekolah dan guru/The total of teachers including headmaster and teacher  
 Sumber/Source: Kementerian Pendidikan dan Kebudayaan, Data Semester Ganjil/Ministry of Educations and Culture, Odd Semester Data

**Tabel**  
**Table** 4.1.2**Jumlah Sekolah, Guru, dan Murid Raudatul Athfal (RA) di Bawah Kementerian Agama Menurut Kecamatan di Kabupaten Kepulauan Anambas, 2019/2020 dan 2020/2021****Number of Schools, Teachers, and Pupils in Raudatul Athfal (RA) Under The Ministry of Religious Affairs by Subdistrict in Kepulauan Anambas Regency, 2019/2020 and 2020/2021**

Kecamatan Subdistrict	Sekolah/Schools		Guru/Teachers		Murid/Pupils	
	2019/2020	2020/2021	2019/2020	2020/2021	2019/2020	2020/2021
(1)	(2)	(3)	(4)	(5)	(6)	(7)
Jemaja	...	...	...	...	...	...
Jemaja Barat	...	...	...	...	...	...
Jemaja Timur	...	...	...	...	...	...
Siantan Selatan	...	...	...	...	...	...
Siantan	...	...	...	...	...	...
Siantan Timur	...	...	...	...	...	...
Siantan Tengah	...	...	...	...	...	...
Palமாக	...	...	...	...	...	...
Siantan Utara	...	...	...	...	...	...
Kute Siantan	...	...	...	...	...	...
<b>Kepulauan Anambas</b>	...	...	...	...	...	...

Catatan/Note: Seluruh Raudatul Athfal (RA) berstatus swasta/All Raudatul Athfal (RA) are private

Sumber/Source: Kementerian Agama, EMIS, data semester ganjillaporan sampai dengan 15 Maret 2021/ Ministry of Religious Affairs, EMIS, odd semester report data up to March 15th, 2021

**Tabel 4.1.3**  
**Table**

**Jumlah Sekolah, Guru, dan Murid Sekolah Dasar (SD) di Bawah Kementerian Pendidikan dan Kebudayaan Menurut Kecamatan di Kabupaten Kepulauan Anambas, 2020/2021 dan 2021/2022**  
**Number of Schools, Teachers, and Pupils in Primary Schools Under The Ministry of Education and Culture by Subdistrict in Kepulauan Anambas Regency, 2020/2021 and 2021/2022**

Kecamatan Subdistrict	Sekolah/Schools					
	Negeri/Public		Swasta/Private		Jumlah/Total	
	2020/2021	2021/2022	2020/2021	2021/2022	2020/2021	2021/2022
(1)	(2)	(3)	(4)	(5)	(6)	(7)
Jemaja	9	9	0	0	9	9
Jemaja Barat	3	3	0	0	3	3
Jemaja Timur	4	4	0	0	4	4
Siantan Selatan	8	8	0	0	8	8
Siantan	9	9	1	1	10	10
Siantan Timur	10	10	0	0	10	10
Siantan Tengah	7	7	0	0	7	7
Palatak	7	7	0	0	7	7
Siantan Utara	5	5	0	0	5	5
Kute Siantan	4	4	0	0	4	4
<b>Kepulauan Anambas</b>	<b>66</b>	<b>66</b>	<b>1</b>	<b>1</b>	<b>67</b>	<b>67</b>

Berlanjut/*To be Continued Table ...*

Lanjutan Tabel/*Continued Table* 4.1.3

Kecamatan Subdistrict	Guru <sup>1</sup> /Teachers <sup>1</sup>					
	Negeri/Public		Swasta/Private		Jumlah/Total	
	2020/2021	2021/2022	2020/2021	2021/2022	2020/2021	2021/2022
(1)	(8)	(9)	(10)	(11)	(12)	(13)
Jemaja	56	82	0	0	56	82
Jemaja Barat	13	24	0	0	13	24
Jemaja Timur	24	28	0	0	24	28
Siantan Selatan	40	55	0	0	40	55
Siantan	77	105	0	9	77	114
Siantan Timur	37	70	0	0	37	70
Siantan Tengah	26	52	0	0	26	52
Palmatak	50	66	0	0	50	66
Siantan Utara	20	29	0	0	20	29
Kute Siantan	26	36	0	0	26	36
<b>Kepulauan Anambas</b>	<b>369</b>	<b>547</b>	<b>0</b>	<b>9</b>	<b>369</b>	<b>556</b>

Berlanjut/*To be Continued Table* ...

Lanjutan Tabel/Continued Table 4.1.3

Kecamatan Subdistrict	Murid/Pupils					
	Negeri/Public		Swasta/Private		Jumlah/Total	
	2020/2021	2021/2022	2020/2021	2021/2022	2020/2021	2021/2022
(1)	(14)	(15)	(16)	(17)	(18)	(19)
Jemaja	734	716	0	0	734	716
Jemaja Barat	96	98	0	0	96	98
Jemaja Timur	302	318	0	0	302	318
Siantan Selatan	490	446	0	0	490	46
Siantan	1 175	1 158	63	77	1 238	1 235
Siantan Timur	487	511	0	0	487	511
Siantan Tengah	391	397	0	0	391	397
Palatak	840	802	0	0	840	802
Siantan Utara	234	246	0	0	234	246
Kute Siantan	376	340	0	0	376	340
<b>Kepulauan Anambas</b>	<b>5 125</b>	<b>5 032</b>	<b>63</b>	<b>77</b>	<b>5 188</b>	<b>5 109</b>

Catatan/Note: <sup>1</sup> Jumlah guru termasuk kepala sekolah dan guru/The total of teachers including headmaster and teacher  
 Sumber/Source: Kementerian Pendidikan dan Kebudayaan, Data Semester Ganjil/Ministry of Educations and Culture, Odd Semester Data

**Tabel** 4.1.4  
**Table**

**Jumlah Sekolah, Guru, dan Murid Madrasah Ibtidaiyah (MI) di Bawah Kementerian Agama Menurut Kecamatan Menurut Kecamatan di Kabupaten Kepulauan Anambas, 2019/2020 dan 2020/2021**  
**Number of Schools, Teachers, and Pupils in Madrasah Ibtidaiyah (MI) Under The Ministry of Religious Affairs by Subdistrict in Kepulauan Anambas Regency, 2019/2020 and 2020/2021**

Kecamatan Subdistrict	Sekolah/Schools					
	Negeri/Public		Swasta/Private		Jumlah/Total	
	2019/2020	2020/2021	2019/2020	2020/2021	2019/2020	2020/2021
(1)	(2)	(3)	(4)	(5)	(6)	(7)
Jemaja	-	-	-	-	-	-
Jemaja Barat	NA	-	NA	-	NA	-
Jemaja Timur	-	-	-	-	-	-
Siantan Selatan	-	-	1	1	1	1
Siantan	1	1	-	-	1	1
Siantan Timur	-	-	-	-	-	-
Siantan Tengah	-	-	-	-	-	-
Palமாக	-	-	1	-	-	-
Siantan Utara	NA	-	NA	-	NA	-
Kute Siantan	NA	-	NA	1	NA	1
<b>Kepulauan Anambas</b>	<b>1</b>	<b>1</b>	<b>2</b>	<b>2</b>	<b>3</b>	<b>3</b>

Berlanjut/*To be Continued Table ...*

Lanjutan Tabel/*Continued Table 4.1.4*

Kecamatan Subdistrict	Guru/Teachers					
	Negeri/Public		Swasta/Private		Jumlah/Total	
	2019/2020	2020/2021	2019/2020	2020/2021	2019/2020	2020/2021
(1)	(8)	(9)	(10)	(11)	(12)	(13)
Jemaja	-	-	-	-	-	-
Jemaja Barat	NA	-	NA	-	NA	-
Jemaja Timur	-	-	-	-	-	-
Siantan Selatan	-	-	2	7	2	7
Siantan	15	15	-	-	15	15
Siantan Timur	-	-	-	-	-	-
Siantan Tengah	-	-	-	-	-	-
Palmatak	-	-	2	-	2	-
Siantan Utara	NA	-	NA	-	NA	-
Kute Siantan	NA	-	NA	14	NA	14
<b>Kepulauan Anambas</b>	<b>15</b>	<b>15</b>	<b>4</b>	<b>21</b>	<b>19</b>	<b>36</b>

Berlanjut/*To be Continued Table ...*



Lanjutan Tabel/*Continued Table* 4.1.4

Kecamatan Subdistrict	Murid/Pupils					
	Negeri/Public		Swasta/Private		Jumlah/Total	
	2019/2020	2020/2021	2019/2020	2020/2021	2019/2020	2020/2021
(1)	(14)	(15)	(16)	(17)	(18)	(19)
Jemaja	-	-	-	-	-	-
Jemaja Barat	NA	-	NA	-	NA	-
Jemaja Timur	-	-	-	-	-	-
Siantan Selatan	-	-	14	14	14	14
Siantan	277	297	-	-	277	297
Siantan Timur	-	-	-	-	-	-
Siantan Tengah	-	-	-	-	-	-
Palatak	-	-	41	-	41	-
Siantan Utara	NA	-	NA	-	NA	-
Kute Siantan	NA	-	NA	125	NA	125
<b>Kepulauan Anambas</b>	<b>277</b>	<b>297</b>	<b>55</b>	<b>139</b>	<b>332</b>	<b>436</b>

Sumber/Source: Kementerian Agama, EMIS, data semester ganjillaporan sampai dengan 15 Maret 2021/ Ministry of Religious Affairs, EMIS, odd semester report data up to March 15th, 2021

**Tabel**  
**Table 4.1.5**

**Jumlah Sekolah, Guru, dan Murid Sekolah Menengah Pertama (SMP) di Bawah Kementerian Pendidikan dan Kebudayaan Menurut Kecamatan di Kabupaten Kepulauan Anambas, 2020/2021 dan 2021/2022**  
**Number of Schools, Teachers, and Pupils in Lower Secondary Schools Under The Ministry of Education and Culture by Subdistrict in Kepulauan Anambas Regency, 2020/2021 and 2021/2022**

Kecamatan Subdistrict	Sekolah/Schools					
	Negeri/Public		Swasta/Private		Jumlah/Total	
	2020/2021	2021/2022	2020/2021	2021/2022	2020/2021	2021/2022
(1)	(2)	(3)	(4)	(5)	(6)	(7)
Jemaja	2	2	0	0	2	2
Jemaja Barat	1	1	0	0	1	1
Jemaja Timur	1	1	0	0	1	1
Siantan Selatan	6	6	0	0	6	6
Siantan	5	5	1	1	6	6
Siantan Timur	3	3	0	0	3	3
Siantan Tengah	2	2	0	0	2	2
Palமாக	3	3	1	1	4	4
Siantan Utara	2	2	0	0	2	2
Kute Siantan	0	0	0	0	0	0
<b>Kepulauan Anambas</b>	<b>25</b>	<b>25</b>	<b>2</b>	<b>2</b>	<b>27</b>	<b>27</b>

Berlanjut/*To be Continued Table ...*

Lanjutan Tabel/*Continued Table* 4.1.5

Kecamatan Subdistrict	Guru <sup>1</sup> /Teachers <sup>1</sup>					
	Negeri/Public		Swasta/Private		Jumlah/Total	
	2020/2021	2021/2022	2020/2021	2021/2022	2020/2021	2021/2022
(1)	(8)	(9)	(10)	(11)	(12)	(13)
Jemaja	22	25	0	0	22	25
Jemaja Barat	7	14	0	0	7	14
Jemaja Timur	10	15	0	0	10	15
Siantan Selatan	34	49	0	0	34	49
Siantan	47	77	0	12	47	89
Siantan Timur	15	35	0	0	15	35
Siantan Tengah	10	23	0	0	10	23
Palmatak	20	62	0	4	20	66
Siantan Utara	9	19	0	0	9	19
Kute Siantan	0	0	0	0	0	0
<b>Kepulauan Anambas</b>	<b>174</b>	<b>319</b>	<b>0</b>	<b>16</b>	<b>174</b>	<b>335</b>

Berlanjut/*To be Continued Table* ...

Lanjutan Tabel/Continued Table 4.1.5

Kecamatan Subdistrict	Murid/Pupils					
	Negeri/Public		Swasta/Private		Jumlah/Total	
	2020/2021	2021/2022	2020/2021	2021/2022	2020/2021	2021/2022
(1)	(14)	(15)	(16)	(17)	(18)	(19)
Jemaja	306	320	-	-	357	320
Jemaja Barat	-	49	-	-	-	49
Jemaja Timur	94	104	-	-	94	104
Siantan Selatan	216	203	-	-	216	203
Siantan	545	520	69	72	614	592
Siantan Timur	223	219	-	-	223	219
Siantan Tengah	150	155	-	-	150	155
Palmatak	470	418	48	117	625	535
Siantan Utara	-	101	-	-	-	101
Kute Siantan	-	-	-	-	-	-
<b>Kepulauan Anambas</b>	<b>2 004</b>	<b>2 089</b>	<b>117</b>	<b>189</b>	<b>2 279</b>	<b>2 278</b>

Catatan/Note: <sup>1</sup> Jumlah guru termasuk kepala sekolah dan guru/The total of teachers including headmaster and teacher  
 Sumber/Source: Kementerian Pendidikan dan Kebudayaan, Data Semester Ganjil/Ministry of Educations and Culture, Odd Semester Data

**Tabel** 4.1.6  
**Table**

**Jumlah Sekolah, Guru, dan Murid Madrasah Tsanawiyah (MTs) di Bawah Kementerian Agama Menurut Kecamatan di Kabupaten Kepulauan Anambas, 2019/2020 dan 2020/2021**  
**Number of Schools, Teachers, and Pupils in Madrasah Tsanawiyah (MTs) Under The Ministry of Religious Affairs by Subdistrict in Kepulauan Anambas Regency, 2019/2020 and 2020/2021**

Kecamatan Subdistrict	Sekolah/Schools					
	Negeri/Public		Swasta/Private		Jumlah/Total	
	2019/2020	2020/2021	2019/2020	2020/2021	2019/2020	2020/2021
(1)	(2)	(3)	(4)	(5)	(6)	(7)
Jemaja	-	-	1	1	1	1
Jemaja Barat	NA	-	NA	-	NA	-
Jemaja Timur	-	-	-	-	-	-
Siantan Selatan	-	-	-	-	-	-
Siantan	-	-	1	1	1	1
Siantan Timur	-	-	-	-	-	-
Siantan Tengah	-	-	-	-	-	-
Palமாக	-	-	1	-	1	-
Siantan Utara	NA	-	NA	-	NA	-
Kute Siantan	NA	-	NA	1	NA	1
<b>Kepulauan Anambas</b>	<b>-</b>	<b>-</b>	<b>3</b>	<b>3</b>	<b>3</b>	<b>3</b>

Berlanjut/*To be Continued Table ...*

Lanjutan Tabel/Continued Table 4.1.6

Kecamatan Subdistrict	Guru/Teachers					
	Negeri/Public		Swasta/Private		Jumlah/Total	
	2020/2021	2021/2022	2020/2021	2021/2022	2020/2021	2021/2022
(1)	(8)	(9)	(10)	(11)	(12)	(13)
Jemaja	-	-	7	8	7	8
Jemaja Barat	NA	-	NA	-	NA	-
Jemaja Timur	-	-	-	-	-	-
Siantan Selatan	-	-	-	-	-	-
Siantan	-	-	9	13	9	13
Siantan Timur	-	-	-	-	-	-
Siantan Tengah	-	-	-	-	-	-
Palமாக	-	-	12	-	12	-
Siantan Utara	NA	-	NA	-	NA	-
Kute Siantan	NA	-	NA	12	NA	12
<b>Kepulauan Anambas</b>	-	-	<b>28</b>	<b>33</b>	<b>28</b>	<b>33</b>

Berlanjut/To be Continued Table ...

Lanjutan Tabel/*Continued Table* 4.1.6

Kecamatan Subdistrict	Murid/Pupils					
	Negeri/Public		Swasta/Private		Jumlah/Total	
	2020/2021	2021/2022	2020/2021	2021/2022	2020/2021	2021/2022
(1)	(14)	(15)	(16)	(17)	(18)	(19)
Jemaja	-	-	32	8	32	8
Jemaja Barat	NA	-	NA	-	NA	-
Jemaja Timur	-	-	-	-	-	-
Siantan Selatan	-	-	-	-	-	-
Siantan	-	-	79	108	79	108
Siantan Timur	-	-	-	-	-	-
Siantan Tengah	-	-	-	-	-	-
Palmatak	-	-	12	-	121	-
Siantan Utara	NA	-	NA	-	NA	-
Kute Siantan	NA	-	NA	160	NA	160
<b>Kepulauan Anambas</b>	-	-	<b>232</b>	<b>276</b>	<b>232</b>	<b>276</b>

Sumber/Source: *Kementerian Agama, EMIS, data semester ganjillaporan sampai dengan 15 Maret 2021/ Ministry of Religious Affairs, EMIS, odd semester report data up to March 15th, 2021*

**Tabel**  
**Table** 4.1.7

**Jumlah Sekolah, Guru, dan Murid Sekolah Menengah Atas (SMA) di Bawah Kementerian Pendidikan dan Kebudayaan Menurut Kecamatan di Kabupaten Kepulauan Anambas, 2020/2021 dan 2021/2022**  
**Number of Schools, Teachers, and Pupils in Upper Secondary Schools Under The Ministry of Education and Culture by Subdistrict in Kepulauan Anambas Regency, 2020/2021 and 2021/2022**

Kecamatan Subdistrict	Sekolah/Schools					
	Negeri/Public		Swasta/Private		Jumlah/Total	
	2020/2021	2021/2022	2020/2021	2021/2022	2020/2021	2021/2022
(1)	(2)	(3)	(4)	(5)	(6)	(7)
Jemaja	1	1	...	...	1	1
Jemaja Barat	-	-	...	...	-	-
Jemaja Timur	-	-	...	...	-	-
Siantan Selatan	-	-	...	...	-	-
Siantan	1	1	...	...	1	1
Siantan Timur	1	1	...	...	1	1
Siantan Tengah	-	-	...	...	-	-
Palmatak	2	2	...	...	2	2
Siantan Utara	-	-	...	...	-	-
Kute Siantan	-	-	...	...	-	-
<b>Kepulauan Anambas</b>	<b>5</b>	<b>5</b>	<b>...</b>	<b>...</b>	<b>5</b>	<b>5</b>

Berlanjut/*To be Continued Table ...*



Lanjutan Tabel/*Continued Table* 4.1.7

Kecamatan Subdistrict	Guru <sup>1</sup> /Teachers <sup>1</sup>					
	Negeri/Public		Swasta/Private		Jumlah/Total	
	2020/2021	2021/2022	2020/2021	2021/2022	2020/2021	2021/2022
(1)	(8)	(9)	(10)	(11)	(12)	(13)
Jemaja	30	29	...	...	30	29
Jemaja Barat	-	-	...	...	-	-
Jemaja Timur	-	-	...	...	-	-
Siantan Selatan	-	-	...	...	-	-
Siantan	32	27	...	...	32	27
Siantan Timur	17	13	...	...	17	13
Siantan Tengah	-	-	...	...	-	-
Palமாக	44	43	...	...	44	43
Siantan Utara	-	-	...	...	-	-
Kute Siantan	-	-	...	...	-	-
<b>Kepulauan Anambas</b>	<b>123</b>	<b>112</b>	<b>...</b>	<b>...</b>	<b>123</b>	<b>112</b>

Berlanjut/*To be Continued Table* ...

Lanjutan Tabel/Continued Table 4.1.7

Kecamatan Subdistrict	Murid/Pupils					
	Negeri/Public		Swasta/Private		Jumlah/Total	
	2020/2021	2021/2022	2020/2021	2021/2022	2020/2021	2021/2022
(1)	(14)	(15)	(16)	(17)	(18)	(19)
Jemaja	390	380	...	...	390	380
Jemaja Barat	-	-	...	...	-	-
Jemaja Timur	-	-	...	...	-	-
Siantan Selatan	-	-	...	...	-	-
Siantan	406	402	...	...	406	402
Siantan Timur	160	147	...	...	160	147
Siantan Tengah	-	-	...	...	-	-
Palmatak	476	489	...	...	476	489
Siantan Utara	-	-	...	...	-	-
Kute Siantan	-	-	...	...	-	-
<b>Kepulauan Anambas</b>	<b>1 432</b>	<b>1 418</b>	<b>...</b>	<b>...</b>	<b>1 432</b>	<b>1 418</b>

Catatan/Note: <sup>1</sup> Jumlah guru termasuk kepala sekolah dan guru/The total of teachers including headmaster and teacher  
 Sumber/Source: Kementerian Pendidikan dan Kebudayaan, Data Semester Ganji/Ministry of Educations and Culture, Odd Semester Data

**Tabel**  
**Table** 4.1.8

**Jumlah Sekolah, Guru, dan Murid Sekolah Menengah Kejuruan (SMK) di Bawah Kementerian Pendidikan dan Kebudayaan Menurut Kecamatan di Kabupaten Kepulauan Anambas, 2020/2021 dan 2021/2022**  
**Number of Schools, Teachers, and Pupils in Vocational High Schools Under The Ministry of Education and Culture by Subdistrict in Kepulauan Anambas Regency, 2020/2021 and 2021/2022**

Kecamatan Subdistrict	Sekolah/Schools					
	Negeri/Public		Swasta/Private		Jumlah/Total	
	2020/2021	2021/2022	2020/2021	2021/2022	2020/2021	2021/2022
(1)	(2)	(3)	(4)	(5)	(6)	(7)
Jemaja	-	-	...	...	-	-
Jemaja Barat	-	-	...	...	-	-
Jemaja Timur	1	1	...	...	1	1
Siantan Selatan	1	1	...	...	1	1
Siantan	-	-	...	...	-	-
Siantan Timur	-	-	...	...	-	-
Siantan Tengah	2	2	...	...	2	2
Palமாக	-	-	...	...	-	-
Siantan Utara	-	-	...	...	-	-
Kute Siantan	-	-	...	...	-	-
<b>Kepulauan Anambas</b>	<b>4</b>	<b>4</b>	<b>...</b>	<b>...</b>	<b>4</b>	<b>4</b>

Berlanjut/*To be Continued Table ...*

Lanjutan Tabel/*Continued Table* 4.1.8

Kecamatan Subdistrict	Guru <sup>1</sup> /Teachers <sup>1</sup>					
	Negeri/Public		Swasta/Private		Jumlah/Total	
	2020/2021	2021/2022	2020/2021	2021/2022	2020/2021	2021/2022
(1)	(8)	(9)	(10)	(11)	(12)	(13)
Jemaja	-	-	...	...	-	-
Jemaja Barat	-	-	...	...	-	-
Jemaja Timur	20	21	...	...	20	21
Siantan Selatan	11	16	...	...	11	16
Siantan	-	-	...	...	-	-
Siantan Timur	-	-	...	...	-	-
Siantan Tengah	42	39	...	...	42	39
Palமாக	-	-	...	...	-	-
Siantan Utara	-	-	...	...	-	-
Kute Siantan	-	-	...	...	-	-
<b>Kepulauan Anambas</b>	<b>73</b>	<b>76</b>	<b>...</b>	<b>...</b>	<b>73</b>	<b>76</b>

Berlanjut/*To be Continued Table* ...

Lanjutan Tabel/*Continued Table* 4.1.8

Kecamatan Subdistrict	Murid/Pupils					
	Negeri/Public		Swasta/Private		Jumlah/Total	
	2020/2021	2021/2022	2020/2021	2021/2022	2020/2021	2021/2022
(1)	(14)	(15)	(16)	(17)	(18)	(19)
Jemaja	-	-	...	...	-	-
Jemaja Barat	-	-	...	...	-	-
Jemaja Timur	64	63	...	...	64	63
Siantan Selatan	38	36	...	...	38	36
Siantan	-	-	...	...	-	-
Siantan Timur	-	-	...	...	-	-
Siantan Tengah	358	401	...	...	358	401
Palmatok	-	-	...	...	-	-
Siantan Utara	-	-	...	...	-	-
Kute Siantan	-	-	...	...	-	-
<b>Kepulauan Anambas</b>	<b>460</b>	<b>500</b>	<b>...</b>	<b>...</b>	<b>460</b>	<b>500</b>

Catatan/Note: 1 Guru yang mengajar di 2 sekolah atau lebih dihitung di masing-masing sekolah. Jumlah guru termasuk kepala sekolah dan guru/*The teacher who taught in two schools or more counted in every school. The total of teachers including headmaster and teacher*

Sumber/Source: Kementerian Pendidikan dan Kebudayaan, Sistem Data Pokok Pendidikan, data semester ganjil laporan sampai dengan 2021/*Ministry of Educations and Culture, Basic Education Data System, odd semester report data up to 2021*

**Tabel**  
**Table 4.1.9**

**Jumlah Sekolah, Guru, dan Murid Madrasah Aliyah (MA) di Bawah Kementerian Agama Menurut Kecamatan di Kabupaten Kepulauan Anambas, 2019/2020 dan 2020/2021**  
**Number of Schools, Teachers, and Pupils in Madrasah Aliyah (MA) Under the Ministry of Religious Affairs by Subdistrict in Kepulauan Anambas Regency, 2019/2020 and 2020/2021**

Kecamatan Subdistrict	Sekolah/Schools					
	Negeri/Public		Swasta/Private		Jumlah/Total	
	2019/2020	2020/2021	2019/2020	2020/2021	2019/2020	2020/2021
(1)	(2)	(3)	(4)	(5)	(6)	(7)
Jemaja	-	-	1	1	1	1
Jemaja Barat	-	-	-	-	-	-
Jemaja Timur	-	-	-	-	-	-
Siantan Selatan	-	-	-	-	-	-
Siantan	-	-	1	1	1	1
Siantan Timur	-	-	-	-	-	-
Siantan Tengah	-	-	-	-	-	-
Palatak	-	-	-	-	-	-
Siantan Utara	-	-	-	-	-	-
Kute Siantan	-	-	1	1	1	1
<b>Kepulauan Anambas</b>	-	-	<b>3</b>	<b>3</b>	<b>3</b>	<b>3</b>

Berlanjut/*To be Continued Table ...*

Lanjutan Tabel/*Continued Table* 4.1.9

Kecamatan Subdistrict	Guru/Teachers					
	Negeri/Public		Swasta/Private		Jumlah/Total	
	2019/2020	2020/2021	2019/2020	2020/2021	2019/2020	2020/2021
(1)	(8)	(9)	(10)	(11)	(12)	(13)
Jemaja	-	-	9	10	9	10
Jemaja Barat	-	-	-	-	-	-
Jemaja Timur	-	-	-	-	-	-
Siantan Selatan	-	-	-	-	-	-
Siantan	-	-	11	11	11	11
Siantan Timur	-	-	-	-	-	-
Siantan Tengah	-	-	-	-	-	-
Palmatak	-	-	-	-	-	-
Siantan Utara	-	-	-	-	-	-
Kute Siantan	-	-	11	11	11	11
<b>Kepulauan Anambas</b>	-	-	<b>31</b>	<b>32</b>	<b>31</b>	<b>32</b>

Berlanjut/*To be Continued Table* ...

Lanjutan Tabel/Continued Table 4.1.9

Kecamatan Subdistrict	Murid/Pupils					
	Negeri/Public		Swasta/Private		Jumlah/Total	
	2019/2020	2020/2021	2019/2020	2020/2021	2019/2020	2020/2021
(1)	(14)	(15)	(16)	(17)	(18)	(19)
Jemaja	-	-	17	10	17	10
Jemaja Barat	-	-	-	-	-	-
Jemaja Timur	-	-	-	-	-	-
Siantan Selatan	-	-	-	-	-	-
Siantan	-	-	86	118	86	118
Siantan Timur	-	-	-	-	-	-
Siantan Tengah	-	-	-	-	-	-
Palmatak	-	-	-	-	-	-
Siantan Utara	-	-	-	-	-	-
Kute Siantan	-	-	39	66	39	66
<b>Kepulauan Anambas</b>	<b>-</b>	<b>-</b>	<b>142</b>	<b>194</b>	<b>142</b>	<b>194</b>

Sumber/Source: *Kementerian Agama, EMIS, data semester ganjillaporan sampai dengan 15 Maret 2021/ Ministry of Religious Affairs, EMIS, odd semester report data up to March 15th, 2021*



**Tabel**  
**Table** 4.1.10

**Jumlah Desa<sup>1</sup>/Kelurahan yang Memiliki Fasilitas Sekolah Menurut Kecamatan dan Tingkat Pendidikan di Kabupaten Kepulauan Anambas, 2019–2021**  
**Number of Villages<sup>1</sup>/Kelurahan Having Educational Facilities by Subdistrict and Educational Level in Kepulauan Anambas Regency, 2019–2021**

Kecamatan Subdistrict	SD Primary School		
	2019	2020	2021
(1)	(2)	(3)	(4)
Jemaja	9	9	6
Jemaja Barat	...	...	3
Jemaja Timur	4	4	4
Siantan Selatan	7	7	7
Siantan	6	6	6
Siantan Timur	6	6	6
Siantan Tengah	6	6	6
Palatak	15	15	7
Siantan Utara	...	...	3
Kute Siantan	...	...	5
<b>Kepulauan Anambas</b>	<b>53</b>	<b>53</b>	<b>53</b>

Berlanjut/*To be Continued Table ...*

Lanjutan Tabel/*Continued Table* 4.1.10

Kecamatan Subdistrict	SMP Junior High School		
	2019	2020	2021
(1)	(5)	(6)	(7)
Jemaja	3	3	2
Jemaja Barat	...	...	1
Jemaja Timur	1	1	1
Siantan Selatan	6	6	6
Siantan	4	4	4
Siantan Timur	3	3	3
Siantan Tengah	2	2	2
Palatak	6	6	3
Siantan Utara	...	...	2
Kute Siantan	...	...	1
<b>Kepulauan Anambas</b>	<b>25</b>	<b>25</b>	<b>25</b>

Berlanjut/*To be Continued Table* ...

Lanjutan Tabel/*Continued Table* 4.1.10

Kecamatan <i>Subdistrict</i>	SMA <i>Senior High School</i>		
	2019	2020	2021
(1)	(8)	(9)	(10)
Jemaja	1	1	1
Jemaja Barat	...	...	–
Jemaja Timur	–	–	–
Siantan Selatan	–	–	–
Siantan	2	2	2
Siantan Timur	1	1	1
Siantan Tengah	–	–	–
Palatak	3	3	1
Siantan Utara	...	...	1
Kute Siantan	...	...	1
<b>Kepulauan Anambas</b>	<b>7</b>	<b>7</b>	<b>7</b>

Berlanjut/*To be Continued Table* ...

Lanjutan Tabel/*Continued Table* 4.1.10

Kecamatan Subdistrict	SMK Vocational School		
	2019	2020	2021
(1)	(11)	(12)	(13)
Jemaja	–	–	–
Jemaja Barat	...	...	–
Jemaja Timur	1	1	1
Siantan Selatan	1	1	1
Siantan	–	–	–
Siantan Timur	–	–	–
Siantan Tengah	3	2	2
Palatak	–	–	–
Siantan Utara	...	...	–
Kute Siantan	...	...	–
<b>Kepulauan Anambas</b>	<b>5</b>	<b>4</b>	<b>4</b>

Berlanjut/*To be Continued Table* ...

Lanjutan Tabel/*Continued Table* 4.1.10

Kecamatan <i>Subdistrict</i>	Perguruan Tinggi <i>University</i>		
	2019	2020	2021
(1)	(14)	(15)	(16)
Jemaja	–	–	–
Jemaja Barat	...	...	–
Jemaja Timur	–	–	–
Siantan Selatan	–	–	–
Siantan	–	–	–
Siantan Timur	–	–	–
Siantan Tengah	–	–	–
Palமாக	–	–	–
Siantan Utara	...	...	–
Kute Siantan	...	...	–
<b>Kepulauan Anambas</b>	–	–	–

Catatan/Note: 2019<sup>1</sup> Desa pada tabel ini termasuk Unit Permukiman Transmigrasi (UPT) yang masih dibina oleh kementerian terkait dan nagari di Provinsi Sumatera Barat/ Villages in this table include Transmigration Settlement Unit which is still fostered by the relevant ministries and the nagari in the Province of Sumatera Barat

2020<sup>1</sup> Desa pada tabel ini termasuk Unit Permukiman Transmigrasi (UPT) yang masih dibina oleh kementerian terkait dan nagari di Provinsi Sumatera Barat/ Villages in this table include Transmigration Settlement Unit which is still fostered by the relevant ministries and the nagari in the Province of Sumatera Barat

Sumber/Source: BPS, Pendataan Potensi Desa (Podes)/ BPS-Statistics Indonesia, Village Potential Data Collection

**Tabel 4.1.11**      **Angka Partisipasi Murni (APM) dan Angka Partisipasi Kasar (APK) Menurut Jenjang Pendidikan di Kabupaten Kepulauan Anambas, 2020 dan 2021**  
**Net Participation Rates and Gross Participation Rates by Educational Level in Kepulauan Anambas Regency, 2020 and 2021**

Jenjang Pendidikan Educational Level	Angka Partisipasi Murni (APM) Net Participation Rates		Angka Partisipasi Kasar (APK) Gross Participation Rates	
	2020	2021	2020	2021
(1)	(2)	(3)	(4)	(5)
SD/MI/Sederajat Primary School	95,68	95,84	105,04	105,16
SMP/MTs/ Sederajat Lower Secondary School	87,78	87,63	105,33	106,28
SMA/SMK/MA/Sederajat Upper Secondary School	76,53	77,33	95,58	95,83

Sumber/Source: BPS, Survei Sosial Ekonomi Nasional (Susenas)/BPS-Statistics Indonesia, National Socioeconomic Survey

**Tabel**  
**Table** 4.1.12

**Persentase Penduduk Berumur 15 Tahun ke Atas yang Melek Huruf Menurut Kelompok Umur di Kabupaten Kepulauan Anambas, 2020 dan 2021**  
*Percentage of Literate People Aged 15 Years and Over by Age Group in Kepulauan Anambas Regency, 2020 and 2021*

<b>Kelompok Umur</b> <i>Age Group</i>	<b>2020</b>	<b>2021</b>
(1)	(2)	(3)
15–19	100,00	99,44
20–24	100,00	97,75
25–29	99,14	99,77
30–34	99,78	99,82
35–39	97,91	97,26
40–44	98,85	97,92
45–49	97,16	96,83
50+	95,12	90,40
<b>Jumlah/Total</b>	<b>97,86</b>	<b>96,14</b>
<b>15–24</b>	<b>100,00</b>	<b>98,89</b>
<b>15–44</b>	<b>99,19</b>	<b>98,63</b>
<b>15+</b>	<b>97,86</b>	<b>96,14</b>
<b>45+</b>	<b>95,75</b>	<b>92,38</b>

Sumber/Source: BPS, Survei Sosial Ekonomi Nasional (Susenas)/BPS-Statistics Indonesia, National Socioeconomic Survey

**Tabel 4.1.13** **Persentase Penduduk Berumur 7-24 Tahun Menurut Jenis Kelamin dan Partisipasi Pendidikan di Kabupaten Kepulauan Anambas (%), 2021**  
**Percentage of Population of Age Between 7-24 Years by Sex and Participation in Education in Kepulauan Anambas Regency (%), 2021**

<b>Partisipasi Pendidikan</b> <i>Participation in Education</i>	<b>Laki-Laki</b> <i>Male</i>	<b>Perempuan</b> <i>Female</i>	<b>Jumlah</b> <i>Total</i>
(1)	(2)	(3)	(4)
1. Tidak/Belum Pernah Sekolah <i>Never/Not Yet Attended School</i>	1,83	0,78	1,34
2. Masih Sekolah <i>Attending School</i>			
2.1. SD/MI/Sederajat <i>Elementary School</i>	39,62	45,58	42,37
2.2. SLTP/MTs/Sederajat <i>Junior High School</i>	24,74	19,93	22,52
2.3. SMU/MA/Sederajat <i>Senior High School</i>	14,35	18,08	16,07
2.4. SMK <i>Vocational School</i>	2,93	2,39	2,68
2.5. Diploma I/II/III/IV/S1/3	0,21	0,33	0,27
3. Tidak Sekolah Lagi <i>Not Attending School Anymore</i>	16,32	12,91	14,75
<b>Jumlah/Total</b>	<b>100,00</b>	<b>100,00</b>	<b>100,00</b>

Sumber/Source: BPS, Survei Sosial Ekonomi Nasional (Susenas) Maret/BPS-Statistics Indonesia, March National Socio-Economic Survey



## 4.2 KESEHATAN HEALTH

**Tabel 4.2.1** Jumlah Desa<sup>1</sup>/Kelurahan Yang Memiliki Sarana Kesehatan Menurut Kecamatan di Kabupaten Kepulauan Anambas, 2019–2021  
*Number of Villages<sup>1</sup>/Kelurahan Having Health Facilities by Subdistrict in Kepulauan Anambas Regency, 2019–2021*

Kecamatan Subdistrict	Rumah Sakit Hospital		
	2019	2020	2021
(1)	(2)	(3)	(4)
Jemaja	1	1	1
Jemaja Barat	NA	NA	–
Jemaja Timur	0	–	–
Siantan Selatan	0	–	–
Siantan	0	1	1
Siantan Timur	0	–	–
Siantan Tengah	0	–	–
Palmatak	1	1	–
Siantan Utara	NA	NA	–
Kute Siantan	NA	NA	1
<b>Kepulauan Anambas</b>	<b>2</b>	<b>3</b>	<b>3</b>

Berlanjut/*To be Continued Table ...*

Lanjutan Tabel/*Continued Table 4.2.1*

Kecamatan <i>Subdistrict</i>	Rumah Sakit Bersalin <i>Maternity Hospital</i>		
	2019	2020	2021
(1)	(5)	(6)	(7)
Jemaja	0	0	0
Jemaja Barat	NA	NA	0
Jemaja Timur	0	0	0
Siantan Selatan	0	0	0
Siantan	0	0	0
Siantan Timur	0	0	0
Siantan Tengah	0	0	0
Palmatak	0	0	0
Siantan Utara	NA	NA	0
Kute Siantan	NA	NA	0
<b>Kepulauan Anambas</b>	<b>0</b>	<b>0</b>	<b>0</b>

Berlanjut/*To be Continued Table ...*

Lanjutan Tabel/*Continued Table* 4.2.1

Kecamatan Subdistrict	Poliklinik Polyclinic		
	2019	2020	2021
(1)	(8)	(9)	(10)
Jemaja	0	0	0
Jemaja Barat	NA	NA	0
Jemaja Timur	0	0	0
Siantan Selatan	1	0	0
Siantan	2	2	2
Siantan Timur	0	0	0
Siantan Tengah	0	0	0
Palatak	3	1	0
Siantan Utara	NA	NA	0
Kute Siantan	NA	NA	1
<b>Kepulauan Anambas</b>	<b>6</b>	<b>3</b>	<b>3</b>

Berlanjut/*To be Continued Table ...*

Lanjutan Tabel/*Continued Table 4.2.1*

Kecamatan Subdistrict	Puskesmas Public Health Center		
	2019	2020	2021
(1)	(11)	(12)	(13)
Jemaja	1	1	1
Jemaja Barat	NA	NA	1
Jemaja Timur	1	1	1
Siantan Selatan	1	1	1
Siantan	1	1	1
Siantan Timur	1	1	1
Siantan Tengah	1	1	1
Palmatak	1	1	1
Siantan Utara	NA	NA	0
Kute Siantan	NA	NA	0
<b>Kepulauan Anambas</b>	<b>7</b>	<b>7</b>	<b>8</b>

Berlanjut/*To be Continued Table ...*

Lanjutan Tabel/*Continued Table* 4.2.1

Kecamatan <i>Subdistrict</i>	Puskesmas Pembantu <i>Subsidiary of Public Health Center</i>		
	2019	2020	2021
(1)	(14)	(15)	(16)
Jemaja	7	7	5
Jemaja Barat	NA	NA	3
Jemaja Timur	4	3	3
Siantan Selatan	6	6	6
Siantan	5	3	3
Siantan Timur	6	5	5
Siantan Tengah	5	5	5
Palமாக	12	12	5
Siantan Utara	NA	NA	3
Kute Siantan	NA	NA	2
<b>Kepulauan Anambas</b>	<b>45</b>	<b>41</b>	<b>40</b>

Berlanjut/*To be Continued Table ...*

Lanjutan Tabel/Continued Table 4.2.1

Kecamatan Subdistrict	Apotek Pharmacy		
	2019	2020	2021
(1)	(17)	(18)	(19)
Jemaja	1	1	1
Jemaja Barat	NA	NA	0
Jemaja Timur	0	0	0
Siantan Selatan	0	0	0
Siantan	2	2	2
Siantan Timur	0	0	0
Siantan Tengah	0	0	0
Palmatak	4	1	2
Siantan Utara	NA	NA	0
Kute Siantan	NA	NA	0
<b>Kepulauan Anambas</b>	<b>7</b>	<b>4</b>	<b>5</b>

Catatan/Note: <sup>1</sup> Desa pada tabel ini termasuk Unit Permukiman Transmigrasi (UPT) yang masih dibina oleh kementerian terkait dan nagari di Provinsi Sumatera Barat/Villages in this table include Transmigration Settlement Unit which is still fostered by the relevant ministries and the nagari in the Province of Sumatera Barat

Sumber/Source: BPS, Pendataan Potensi Desa (Podes)/BPS-Statistics Indonesia, Village Potential Data Collecting

**Tabel 4.2.2**  
**Table**

**Jumlah Tenaga Kesehatan Menurut Kecamatan di Kabupaten Kepulauan Anambas, 2021**  
**Number of Health Human Resources by Subdistrict in Kepulauan Anambas Regency, 2021**

Kecamatan Subdistrict	Dokter <sup>1</sup> Doctor <sup>1</sup>	Dokter Gigi <sup>2</sup> Dentist <sup>2</sup>	Perawat Nurse	Bidan Midwife	Tenaga kefarmasian Pharmacist
(1)	(2)	(3)	(4)	(5)	(6)
Jemaja	12	2	36	28	3
Jemaja Barat	0	0	7	1	0
Jemaja Timur	3	1	16	2	1
Siantan Selatan	2	1	16	13	1
Siantan	19	2	54	45	2
Siantan Timur	2	1	16	11	1
Siantan Tengah	3	1	21	12	1
Palmatak	4	2	43	33	4
Siantan Utara	1	0	5	4	0
Kute Siantan	1	0	11	5	1
<b>Kepulauan Anambas</b>	<b>47</b>	<b>10</b>	<b>225</b>	<b>154</b>	<b>14</b>

Berlanjut/*To be Continued Table ...*

Lanjutan Tabel/Continued Table 4.2.2

Kecamatan Subdistrict	Tenaga Kesehatan Masyarakat Public Health worker	Tenaga Kesehatan Lingkungan Enviromental Health Worker	Tenaga Gizi Nutritionist	Ahli Teknologi Laboratorium Medik Medical Laboratory Technician
(1)	(7)	(8)	(9)	(10)
Jemaja	7	7	3	4
Jemaja Barat	0	0	0	0
Jemaja Timur	1	1	2	0
Siantan Selatan	1	3	2	1
Siantan	4	4	4	8
Siantan Timur	0	2	2	1
Siantan Tengah	0	1	2	1
Palmatak	5	6	5	6
Siantan Utara	1	1	0	0
Kute Siantan	0	1	0	0
<b>Kepulauan Anambas</b>	<b>19</b>	<b>26</b>	<b>20</b>	<b>21</b>

Catatan/Note: <sup>1</sup> Dokter dalam tabel ini termasuk dokter spesialis (selain spesialis gigi) dan dokter umum/Doctor in this table include medical specialist (exclude dentist specialist) and general practitioner

<sup>2</sup> Dokter gigi dalam tabel ini termasuk dokter spesialis gigi dan dokter gigi/Doctor in this table include dentist dan dentist specialist

Sumber/Source: Dinas Kesehatan Pengendalian Penduduk dan Keluarga Berencana Kabupaten Kepulauan Anambas/ Population and Family Planning Health Service Agency



**Tabel**  
**Table** 4.2.3

**Jumlah Rumah Sakit Umum, Rumah Sakit Khusus, Puskesmas, Klinik Pratama, dan Posyandu Menurut Kecamatan di Kabupaten Kepulauan Anambas, 2020 dan 2021**

*Number of General Hospital, Specialized Hospital, Public Health Center, Primary Clinic, and Integrated Health Post by Subdistrict in Kepulauan Anambas Regency, 2020 and 2021*

Kecamatan Subdistrict	Rumah Sakit Umum General Hospital		Rumah Sakit Khusus Specialized Hospital	
	2020	2021	2020	2021
(1)	(2)	(3)	(4)	(5)
Jemaja	1	1	0	0
Jemaja Barat	0	0	0	0
Jemaja Timur	0	0	0	0
Siantan Selatan	0	0	0	0
Siantan	1	1	0	0
Siantan Timur	0	0	0	0
Siantan Tengah	0	0	0	0
Palமாக	1	1	0	0
Siantan Utara	0	0	0	0
Kute Siantan	0	0	0	0
<b>Kepulauan Anambas</b>	<b>3</b>	<b>3</b>	<b>0</b>	<b>0</b>

Berlanjut/*To be Continued Table ...*

Lanjutan Tabel/Continued Table 4.2.3

Kecamatan Subdistrict	Puskesmas <sup>1</sup> Rawat Inap Public Health Center <sup>1</sup> with Inpatient Care		Puskesmas <sup>1</sup> Non Rawat Inap Public Health Center <sup>1</sup> without Inpatient Care	
	2020	2021	2020	2021
(1)	(6)	(7)	(8)	(9)
Jemaja	0	1	1	0
Jemaja Barat	0	0	0	0
Jemaja Timur	0	1	0	0
Siantan Selatan	0	0	1	1
Siantan	0	0	1	1
Siantan Timur	0	1	1	0
Siantan Tengah	0	1	1	0
Palmatak	0	1	1	0
Siantan Utara	0	0	0	0
Kute Siantan	0	0	0	0
<b>Kepulauan Anambas</b>	<b>0</b>	<b>5</b>	<b>7</b>	<b>2</b>

Berlanjut/To be Continued Table ...

Lanjutan Tabel/*Continued Table* 4.2.3

Kecamatan <i>Subdistrict</i>	Klinik Pratama <i>Primary Clinic</i>		Posyandu <i>Intregated Health Post</i>	
	2020	2021	2020	2021
(1)	(10)	(11)	(12)	(13)
Jemaja	0	0	15	15
Jemaja Barat	0	0	0	0
Jemaja Timur	0	0	6	6
Siantan Selatan	0	0	8	8
Siantan	1	1	9	9
Siantan Timur	0	0	7	7
Siantan Tengah	0	0	7	7
Palமாக	0	0	16	16
Siantan Utara	0	0	0	0
Kute Siantan	0	0	0	0
<b>Kepulauan Anambas</b>	<b>1</b>	<b>1</b>	<b>68</b>	<b>68</b>

Catatan/*Note*: <sup>1</sup> Puskesmas yang teregistrasi/*Registered Public Health Center*

Sumber/*Source*: Dinas Kesehatan Pengendalian Penduduk dan Keluarga Berencana Kabupaten Kepulauan Anambas/*Population and Family Planning Health Service Agency*

**Tabel 4.2.4** **Distribusi Persentase Wanita Berumur 15–49 Tahun yang Pernah Kawin dan Melahirkan Hidup dalam Dua Tahun Terakhir Menurut Penolong Persalinan di Kabupaten Kepulauan Anambas, 2019–2021**  
**Percentage Distribution of Ever Married Women Aged 15–49 Years Who Had Live Birth in The Two Years Preceding The Survey by Last Birth Attendance in Kepulauan Anambas Regency, 2019–2021**

<b>Penolong Persalinan Terakhir</b> <i>Last Birth Attendance</i>	<b>2019</b>	<b>2020</b>	<b>2021</b>
(1)	(2)	(3)	(4)
Dokter <i>Doctor</i>	22,4	28,1	36,4
Bidan <i>Midwife</i>	68,0	61,4	58,2
Tenaga Kesehatan Lain <i>Other Medical Personnel</i>	7,4	5,2	2,1
Dukun <i>Traditional Birth Attendant</i>	2,2	4,0	3,2
Lainnya <i>Others</i>	0,0	1,3	0,0
<b>Kepulauan Anambas</b>	<b>100,0</b>	<b>100,0</b>	<b>100,0</b>

Sumber/Source: BPS, Survei Sosial Ekonomi Nasional (Susenas) Maret/BPS-Statistics Indonesia, March National Socio-Economic Survey

**Tabel**  
**Table** 4.2.5

**Persentase Penduduk yang Mempunyai Keluhan Kesehatan Selama Sebulan Terakhir Menurut Jenis Kelamin di Kabupaten Kepulauan Anambas, 2015-2021**  
**Percentage of People Who Had Health Complaint During a Month Prior to The Survey by Sex in Kepulauan Anambas Regency, 2015-2021**

Tahun Year	Laki-Laki Male	Perempuan Female	Jumlah Total
(1)	(2)	(3)	(4)
2021	18,35	20,05	19,17
2020	6,82	6,42	6,63
2019	8,96	12,79	10,81
2018	5,39	7,86	6,59
2017	16,07	20,44	18,18
2015	11,37	10,72	11,05

Sumber/Source: BPS, Survei Sosial Ekonomi Nasional (Susenas)/BPS-Statistics Indonesia, National Socioeconomic Survey

**Tabel 4.2.6** **Persentase Penduduk yang Mempunyai Keluhan Kesehatan dan Berobat Jalan Selama Sebulan Terakhir Menurut Jenis Kelamin di Kabupaten Kepulauan Anambas, 2015-2021**  
**Percentage of People Who Had Health Complaint and Had Outpatient During a Month Prior to The Survey by Sex in Kepulauan Anambas Regency, 2015-2021**

Tahun Year	Laki-Laki Male	Perempuan Female	Jumlah Total
(1)	(2)	(3)	(4)
2021	3,8	3,2	7,0
2020	3,5	4,2	7,7
2019	5,6	7,5	13,1
2018	2,7	4,2	6,9
2017	6,0	7,3	13,3
2015	6,4	7,4	13,8

Sumber/Source: BPS, Survei Sosial Ekonomi Nasional (Susenas)/BPS-Statistics Indonesia, National Socioeconomic Survey

**Tabel**  
**Table** 4.2.7

**Distribusi Persentase Penduduk yang Mempunyai Keluhan Kesehatan Selama Sebulan Terakhir dan Tidak Berobat Jalan Menurut Alasan Utama Tidak Berobat Jalan, 2019 dan 2021**  
**Percentage Distribution of People Who Had Health Complaint During a Month Prior to the Survey and Had Not Outpatient by Main Reason for not Outpatient, 2019 and 2021**

<b>Alasan Utama</b> <b>Main Reason</b>	<b>2019</b>	<b>2020</b>	<b>2021</b>
(1)	(2)	(3)	(4)
Tidak punya biaya berobat <i>No money for outpatient</i>	0,0	0,0	0,0
Tidak ada biaya transportasi <i>No money for transportation</i>	0,8	1,3	0,0
Waktu tunggu pelayanan lama <i>Long lay time for health services</i>	3,7	0,0	0,0
Mengobati sendiri <i>Self treatment</i>	28,1	62,1	34,1
Tidak ada yang mendampingi <i>No accompanying</i>	0,0	0,0	0,0
Merasa tidak perlu <i>Not Necessary</i>	60,5	35,6	64,7
Lainnya <i>Others</i>	6,9	0,9	1,2
<b>Kepulauan Anambas</b>	<b>100,0</b>	<b>100,0</b>	<b>100,0</b>

Sumber/Source: BPS, Survei Sosial Ekonomi Nasional (Susenas)/BPS-Statistics Indonesia, National Socioeconomic Survey

**Tabel 4.2.8** **Persentase Penduduk yang Memiliki Jaminan Kesehatan Menurut Jenis Jaminan, 2019 - 2021**  
**Percentage of Population Who Has Health Insurance by Types of Health Insurance 2019 - 2021**

<b>Jenis Jaminan</b> <i>Types of Health Insurance</i>	<b>2019</b>	<b>2020</b>	<b>2021</b>
(1)	(2)	(3)	(4)
BPJS Kesehatan Penerima Bantuan Iuran (PBI) <i>BPJS Health Insurance for Poor and Near Poor</i>	63,8	70,4	72,7
BPJS Kesehatan Non-Penerima bantuan Iuran (Non-PBI) <i>BPJS Health</i>	15,3	18,0	19,8
Jamkesda <i>Regional Health Insurance</i>	15,0	15,1	3,5
Asuransi Swasta <i>Private Insurance</i>	1,4	3,2	0,5
Perusahaan/Kantor <i>Company/Office</i>	0,1	2,1	0,3

Sumber/Source: BPS, Survei Sosial Ekonomi Nasional (Susenans)/BPS-Statistics Indonesia, National Socioeconomic Survey



**Tabel 4.2.9** Jumlah Kasus Penyakit Menurut Kecamatan dan Jenis Penyakit di Kabupaten Kepulauan Anambas, 2021  
**Table** *Number of Disease Cases by Subdistrict and Type of Disease in Kepulauan Anambas Regency, 2021*

Kecamatan Subdistrict	Malaria (Suspek) Malaria (Suspect)	TB Paru Tuberculosis	Pneumonia <sup>1</sup> Pneumonia <sup>1</sup>	Kusta Leprosy
(1)	(2)	(3)	(4)	(5)
Jemaja	0	5	13	0
Jemaja Barat	0	0	0	0
Jemaja Timur	0	0	9	0
Siantan Selatan	0	9	1	0
Siantan	0	24	56	0
Siantan Timur	4	6	11	0
Siantan Tengah	4	2	30	0
Palமாக	10	10	38	1
Siantan Utara	0	1	2	0
Kute Siantan	0	1	27	0
<b>Kepulauan Anambas</b>	<b>18</b>	<b>58</b>	<b>187</b>	<b>1</b>

Berlanjut/*To be Continued Table ...*

Lanjutan Tabel/Continued Table 4.2.9

Kecamatan Subdistrict	Tetanus Neonatorum	Campak Measles	Diare <sup>2</sup> Diarrhoea <sup>2</sup>	DBD Dengue Hemorrhagic Fever
(1)	(6)	(7)	(8)	(9)
Jemaja	0	0	36	0
Jemaja Barat	0	0	0	0
Jemaja Timur	0	0	7	0
Siantan Selatan	0	0	38	0
Siantan	0	0	144	0
Siantan Timur	0	0	79	0
Siantan Tengah	0	0	40	0
Palமாக	0	0	57	2
Siantan Utara	0	0	0	0
Kute Siantan	0	0	0	6
<b>Kepulauan Anambas</b>	<b>0</b>	<b>0</b>	<b>401</b>	<b>8</b>

Berlanjut/To be Continued Table ...

Lanjutan Tabel/*Continued Table* 4.2.9

Kecamatan <i>Subdistrict</i>	AIDS		IMS STD
	Kasus Baru <sup>3</sup> <i>New Cases<sup>3</sup></i>	Kasus Kumulatif <i>Cumulative Cases</i>	
(1)	(10)	(11)	(12)
Jemaja	0	1	0
Jemaja Barat	0	0	0
Jemaja Timur	0	0	0
Siantan Selatan	0	2	0
Siantan	0	8	0
Siantan Timur	0	0	0
Siantan Tengah	0	1	0
Palmatok	0	2	0
Siantan Utara	0	0	0
Kute Siantan	0	1	0
<b>Kepulauan Anambas</b>	<b>0</b>	<b>15</b>	<b>0</b>

Catatan/*Note*: <sup>1</sup> Pneumonia pada balita/*Pneumonia in children under five years old*

<sup>2</sup> Jumlah Kejadian luar biasa/*Number of extraordinary event*

<sup>3</sup> Sampai dengan Januari 2018/*Up to January 2018*

<sup>4</sup> Data kasus AIDS pada publikasi tahun bersangkutan dapat berbeda dengan dengan publikasi tahun sebelumnya dikarenakan terdapat penambahan kasus yang belum dilaporkan/*The case data of AIDS in the newest publication may be different from the previous years publication due to the addition of unreported cases*

Sumber/*Source*: Dinas Kesehatan Pengendalian Penduduk dan Keluarga Berencana Kabupaten Kepulauan Anambas/*Population and Family Planning Health Service Agency*

**Tabel 4.2.10** Jumlah Bayi Lahir, Bayi Berat Badan Lahir Rendah (BBLR), dan Bergizi Kurang Menurut Kecamatan di Kabupaten Kepulauan Anambas, 2021  
**Number of Births, Babies with Low Birth Weights (LBW), and Malnutrition by Subdistrict in Kepulauan Anambas Regency, 2021**

Kecamatan Subdistrict	Bayi Lahir Births	Berat Bayi Lahir Rendah (BBLR) Low Birth Weights (LBW)	Gizi Kurang Malnutrition
(1)	(2)	(3)	(4)
Jemaja	100	5	12
Jemaja Barat	0	0	0
Jemaja Timur	53	4	5
Siantan Selatan	57	8	21
Siantan	244	5	37
Siantan Timur	92	8	13
Siantan Tengah	74	4	22
Palatak	252	10	58
Siantan Utara	0	0	0
Kute Siantan	0	0	0
<b>Kepulauan Anambas</b>	<b>872</b>	<b>44</b>	<b>168</b>

Sumber/Source: Dinas Kesehatan Pengendalian Penduduk dan Keluarga Berencana Kabupaten Kepulauan Anambas/ Population and Family Planning Health Service Agency

**Tabel 4.2.11**  
**Table**

**Jumlah Dokter Spesialis, Dokter Umum, dan Dokter Gigi Menurut Sarana Pelayanan Kesehatan di Kabupaten Kepulauan Anambas, 2021**  
**Number of Medical Specialist, General Practitioners, and Dentists by Health Facilities in Kepulauan Anambas Regency, 2021**

<b>Sarana Pelayanan Kesehatan Health Facilities</b>	<b>Dokter Spesialis Medical Specialist</b>	<b>Dokter Umum General Practitioners</b>	<b>Dokter Gigi Dentists</b>
(1)	(2)	(3)	(4)
Puskesmas/ <i>Public Health Center</i>	0	22	7
Rumah Sakit/ <i>Hospital</i>	14	25	3
<b>Kepulauan Anambas</b>	<b>14</b>	<b>47</b>	<b>10</b>

Sumber/*Source*: Dinas Kesehatan Pengendalian Penduduk dan Keluarga Berencana Kabupaten Kepulauan Anambas/*Population and Family Planning Health Service Agency*

**Tabel 4.2.12** Jumlah Remaja Usia 15-24 Tahun yang Mendapat Penyuluhan Tentang Kesehatan Reproduksi (Kespro), HIV/AIDS, dan Keluarga Berencana (KB) Menurut Kecamatan (kali) di Kabupaten Kepulauan Anambas, 2021  
**Number of Adolescents Aged 15-24 Years Who Received Counseling on Reproductive Health, HIV/AIDS, and Family Planning by Subdistrict (times) in Kepulauan Anambas Regency, 2021**

Kecamatan Subdistrict	Penyuluhan Kespro Reproductive Health Counseling	Penyuluhan HIV/ AIDS HIV/AIDS Counseling	Penyuluhan KB Family Planning Counseling
(1)	(2)	(3)	(4)
Jemaja	0	0	40
Jemaja Barat	0	0	30
Jemaja Timur	0	0	40
Siantan Selatan	0	0	50
Siantan	1	0	50
Siantan Timur	0	0	200
Siantan Tengah	1	0	50
Palatak	1	0	50
Siantan Utara	0	0	40
Kute Siantan	0	0	50
<b>Kepulauan Anambas</b>	<b>3</b>	<b>0</b>	<b>600</b>

Sumber/Source: Dinas Kesehatan Pengendalian Penduduk dan Keluarga Berencana Kabupaten Kepulauan Anambas/ Population and Family Planning Health Service Agency

**Tabel**  
**Table** 4.2.13

**Jumlah Klinik Keluarga Berencana (KKB) dan Pos Pelayanan Keluarga Berencana Desa (PPKBD) Menurut Kecamatan di Kabupaten Kepulauan Anambas, 2021**  
**Number of Family Planning Clinics (KKB) and Village Family Planning Service Posts (PPKBD) by Subdistrict in Kepulauan Anambas Regency, 2021**

Kecamatan Subdistrict	KKB Family Planning Clinics	PPKBD Village Family Planning Service Posts
(1)	(2)	(3)
Jemaja	2	6
Jemaja Barat	0	3
Jemaja Timur	0	4
Siantan Selatan	0	7
Siantan	2	7
Siantan Timur	0	6
Siantan Tengah	0	6
Palatak	0	7
Siantan Utara	0	3
Kute Siantan	0	5

Sumber/Source: Dinas Kesehatan Pengendalian Penduduk dan Keluarga Berencana Kabupaten Kepulauan Anambas/ *Population and Family Planning Health Service Agency*

**Tabel 4.2.14** Jumlah Pasangan Usia Subur dan Peserta KB Aktif Menurut Kecamatan di Kabupaten Kepulauan Anambas, 2021  
**Number of Fertile Age Couples and Active Family Planning Participants by Subdistrict in Kepulauan Anambas Regency, 2021**

Kecamatan Subdistrict	Jumlah PUS Number of Fertile Age Couples	Peserta KB Aktif/Active Family Planning Participant							Jumlah Total
		IUD	MOW	MOP	Kondom	Implant	Suntikan	Pil	
(1)	(2)	(3)	(4)	(5)	(6)	(7)	(8)	(9)	(10)
Jemaja	1121	21	8	0	1	56	506	303	895
Jemaja Barat	227	1	2	0	0	11	76	26	116
Jemaja Timur	526	18	36	0	3	26	175	118	376
Siantan Selatan	664	4	3	0	5	44	210	205	471
Siantan	3043	82	29	0	93	301	941	637	2083
Siantan Timur	869	9	14	0	7	118	304	82	534
Siantan Tengah	621	30	17	0	5	59	301	95	507
Palatak	722	0	0	0	0	2	385	163	550
Siantan Utara	335	5	11	0	8	26	161	54	265
Kute Siantan	844	21	7	0	7	23	390	135	583
<b>Kepulauan Anambas</b>	<b>8972</b>	<b>191</b>	<b>127</b>	<b>0</b>	<b>129</b>	<b>666</b>	<b>3449</b>	<b>1818</b>	<b>6380</b>

Sumber/Source: Dinas Kesehatan Pengendalian Penduduk dan Keluarga Berencana Kabupaten Kepulauan Anambas/ Population and Family Planning Health Service Agency



### 4.3 AGAMA DAN SOSIAL LAINNYA RELIGION AND OTHER SOCIAL AFFAIRS

**Tabel 4.3.1** Jumlah Penduduk Menurut Kecamatan dan Agama yang Dianut di Kabupaten Kepulauan Anambas, 2021  
*Population by Subdistrict and Religion in Kepulauan Anambas Regency, 2021*

Kecamatan Subdistrict	Islam	Protestan Protestant	Katolik Catholic	Hindu	Budha Buddha	Lainnya Others
(1)	(2)	(3)	(4)	(5)	(6)	(7)
Jemaja	6 017	24	16	0	25	0
Jemaja Barat	1 114	0	3	0	6	0
Jemaja Timur	2 665	12	1	0	0	0
Siantan Selatan	3 004	438	398	0	2	0
Siantan	11 466	445	317	0	724	3
Siantan Timur	4 341	5	0	0	9	0
Siantan Tengah	2 709	16	356	1	344	0
Palmatak	11 281	41	2	0	4	0
Siantan Utara	2 042	3	0	0	0	0
Kute Siantan	NA	NA	NA	NA	NA	NA
<b>Kepulauan Anambas</b>	<b>44 639</b>	<b>984</b>	<b>1 093</b>	<b>1</b>	<b>1 114</b>	<b>3</b>

Sumber/Source: Dinas Kependudukan dan Pencatatan Sipil Kabupaten Kepulauan Anambas/Population and Civil Registration Agency of Kepulauan Anambas Regency

**Tabel 4.3.2** Jumlah Tempat Peribadatan Menurut Kecamatan di Kabupaten Kepulauan Anambas, 2021  
**Number of Places of Worship by Subdistrict in Kepulauan Anambas Regency, 2021**

Kecamatan Subdistrict	Masjid Mosque	Mushola Pray Room	Gereja Protestan Protestant Church	Gereja Katholik Catholic Church	Pura Temple	Vihara
(1)	(2)	(3)	(4)	(5)	(6)	(7)
Jemaja	13	7	1			
Jemaja Barat	3					
Jemaja Timur	6	6				
Siantan Selatan	14	5	1	1		
Siantan	17	16	2	1		1
Siantan Timur	15	4				
Siantan Tengah	6	1		1		1
Palmatak	10	6	1			
Siantan Utara	6					
Kute Siantan	6	5	1			
<b>Kepulauan Anambas</b>	<b>96</b>	<b>50</b>	<b>6</b>	<b>3</b>		<b>2</b>

Sumber/Source: Kementerian Agama RI/ Ministry of Religious Affairs

**Tabel** 4.3.3  
**Table**

**Jumlah Desa<sup>1</sup>/Kelurahan yang Mengalami Bencana Alam<sup>2</sup> Menurut Kecamatan di Kabupaten Kepulauan Anambas, 2019–2021**  
**Number of Villages<sup>1</sup>/Kelurahan that Had Natural Disaster<sup>2</sup> by Subdistrict in Kepulauan Anambas Regency, 2019–2021**

Kecamatan Subdistrict	Banjir/Flood		
	2019	2020	2021
(1)	(2)	(3)	(4)
Jemaja	2	2	0
Jemaja Barat	NA	NA	0
Jemaja Timur	2	1	0
Siantan Selatan	2	0	0
Siantan	1	1	0
Siantan Timur	0	1	0
Siantan Tengah	0	0	0
Palமாக	0	1	0
Siantan Utara	NA	NA	0
Kute Siantan	NA	NA	0
<b>Kepulauan Anambas</b>	<b>7</b>	<b>6</b>	<b>0</b>

Berlanjut/*To be Continued Table ...*

Lanjutan Tabel/*Continued Table* 4.3.3

Kecamatan Subdistrict	Gempa Bumi/ <i>Earthquake</i>		
	2019	2020	2021
(1)	(5)	(6)	(7)
Jemaja	0	0	0
Jemaja Barat	NA	NA	0
Jemaja Timur	0	0	0
Siantan Selatan	0	0	0
Siantan	0	0	0
Siantan Timur	0	0	0
Siantan Tengah	0	0	0
Palmatak	0	0	0
Siantan Utara	NA	NA	0
Kute Siantan	NA	NA	0
<b>Kepulauan Anambas</b>	<b>0</b>	<b>0</b>	<b>0</b>

Berlanjut/*To be Continued Table* ...

Lanjutan Tabel/*Continued Table* 4.3.3

Kecamatan <i>Subdistrict</i>	Tanah Longsor/ <i>Landslide</i>		
	2019	2020	2021
(1)	(8)	(9)	(10)
Jemaja	3	0	0
Jemaja Barat	NA	NA	0
Jemaja Timur	1	1	1
Siantan Selatan	0	0	0
Siantan	0	1	1
Siantan Timur	1	0	0
Siantan Tengah	0	0	0
Palமாக	2	0	0
Siantan Utara	NA	NA	0
Kute Siantan	NA	NA	0
<b>Kepulauan Anambas</b>	<b>7</b>	<b>2</b>	<b>2</b>

Catatan/*Note*: <sup>1</sup> Desa pada tabel ini termasuk Unit Permukiman Transmigrasi (UPT) yang masih dibina oleh kementerian terkait dan nagari di Provinsi Sumatera Barat/*Villages in this table are included in Transmigration Settlement Unit which is still fostered by the relevant ministries and the nagari in the Province of Sumatera Barat*

<sup>2</sup> Kejadian dalam setahun sebelum tahun pencacahan/*Occured during the last one year before the enumeration years*

Sumber/*Source*: BPS, Pendataan Potensi Desa (Podes)/*BPS-Statistics Indonesia, Village Potential Data Collecting*

**Tabel 4.3.4** Jumlah Kejadian Bencana Alam Menurut Kecamatan di Kabupaten Kepulauan Anambas, 2021  
**Number of Natural Disaster Events by Subdistrict in Kepulauan Anambas Regency, 2021**

Kecamatan Subdistrict	Gempa Bumi Earthquake	Letusan Gunung Api Volcanic Eruption	Tsunami Tsunami	Tanah Longsor Landslide	Banjir Floods	Banjir Bandang Flash Floods
(1)	(2)	(3)	(4)	(5)	(6)	(7)
Jemaja	0	0	0	0	0	0
Jemaja Barat	0	0	0	0	0	0
Jemaja Timur	0	0	0	1	1	0
Siantan Selatan	0	0	0	0	0	0
Siantan	0	0	0	0	1	0
Siantan Timur	0	0	0	0	0	0
Siantan Tengah	0	0	0	0	0	0
Palatak	0	0	0	0	0	0
Siantan Utara	0	0	0	0	0	0
Kute Siantan	0	0	0	0	0	0
<b>Kepulauan Anambas</b>	<b>0</b>	<b>0</b>	<b>0</b>	<b>1</b>	<b>2</b>	<b>0</b>

Berlanjut/*To be Continued Table ...*

Lanjutan Tabel/*Continued Table* 4.3.4

Kecamatan <i>Subdistrict</i>	Kekeringan <i>Drought</i>	Kebakaran Hutan dan Lahan <i>Forest and Land Fires</i>	Angin Puting Beliung <i>Tornado</i>	Gelombang Pasang <i>Tidal Wave</i>	Abrasi <i>Abrasion</i>
(1)	(8)	(9)	(10)	(11)	(12)
Jemaja	0	0	0	0	0
Jemaja Barat	0	0	0	0	0
Jemaja Timur	0	0	0	0	0
Siantan Selatan	0	0	0	0	0
Siantan	0	0	0	0	0
Siantan Timur	0	0	0	0	0
Siantan Tengah	0	0	0	0	0
Palatak	0	0	0	0	0
Siantan Utara	0	0	0	0	0
Kute Siantan	0	0	0	0	0
<b>Kepulauan Anambas</b>	<b>0</b>	<b>0</b>	<b>0</b>	<b>0</b>	<b>0</b>

Catatan/*Note*: Data dari Januari-Mei 2021/*Data from January-May 2021*

Sumber/*Source*: BPS, Pendataan Potensi Desa (Podes)/*BPS-Statistics Indonesia, Village Potential Data Collecting*

**Tabel 4.3.5** Jumlah Jemaah Haji yang Diberangkatkan ke Tanah Suci Mekah Menurut Kecamatan di Kabupaten Kepulauan Anambas, 2018-2020  
**Number of Hajj Pilgrims Departured<sup>1</sup> to the Holyland of Mecca by Subdistrict, 2018-2020**

<i>Kecamatan Subdistrict</i>	2018	2019	2020	2021*
(1)	(2)	(3)	(4)	
Jemaja	1	4	3	3
Jemaja Barat	0	0	0	0
Jemaja Timur	0	0	0	0
Siantan Selatan	1	0	0	0
Siantan	25	13	21	22
Siantan Timur	1	0	0	0
Siantan Tengah	1	5	1	1
Palatak	14	9	8	7
Siantan Utara	0	0	3	3
Kute Siantan	0	0	0	0
<b>Kepulauan Anambas</b>	<b>43</b>	<b>31</b>	<b>36</b>	<b>36</b>

Catatan/Note: <sup>1</sup> Melalui Kementerian Agama/Managed by Ministry of Religious Affairs

\* Merupakan data calon jemaah Haji yang direncanakan berangkat pada tahun 2021 tetapi ditunda keberangkatan karena Covid-19

Sumber/Source: Kementerian Agama RI, Direktorat Jenderal Penyelenggaraan Haji dan Umrah/Ministry of Religious Affairs, Directorate General of the Organization of Hajj and Umrah



**Tabel**  
**Table** 4.3.6

**Nikah, Talak dan Cerai di Kabupaten Kepulauan Anambas, 2019-2021**  
**Number of Marriages and Divorces in Kepulauan Anambas Regency, 2019-2021**

<i>Kecamatan Subdistrict</i>	<i>Nikah<sup>1,2,3</sup> / Marriages<sup>1,2,3</sup></i>		
	<b>2019</b>	<b>2020</b>	<b>2021</b>
(1)	(2)	(3)	(4)
Jemaja	86	67	49
Jemaja Barat	NA	NA	14
Jemaja Timur	0	21	19
Siantan Selatan	0	23	28
Siantan	123	75	89
Siantan Timur	0	39	...
Siantan Tengah	0	10	...
Palatak	117	110 <sup>a</sup>	...
Siantan Utara	NA	NA	...
Kute Siantan	NA	NA	...
<b>Kepulauan Anambas</b>	<b>203</b>	<b>270</b>	<b>199</b>

Berlanjut/*To be Continued Table ...*

Lanjutan Tabel/*Continued Table* 4.3.6

<i>Kecamatan Subdistrict</i>	<i>Cerai<sup>2,4</sup> / Divorces<sup>2,4</sup></i>			
	2019	2020		<i>Jumlah Total</i>
		<i>Cerai Talak Divorce by Talak</i>	<i>Cerai Gugat Divorce by Petition</i>	
(1)	(5)	(7)	(8)	(9)
Jemaja	17	2	16	18
Jemaja Barat	NA	1	2	3
Jemaja Timur	9	1	4	5
Siantan Selatan	1	1	1	2
Siantan	22	9	29	38
Siantan Timur	5	1	3	4
Siantan Tengah	2	1	3	4
Palmatak	19	5	12	17
Siantan Utara	NA	1	2	3
Kute Siantan	NA	0	1	1
<b>Kepulauan Anambas</b>	<b>75</b>	<b>22</b>	<b>73</b>	<b>95</b>

Berlanjut/*To be Continued Table ...*

Lanjutan Tabel/Continued Table 4.3.6

Kecamatan Subdistrict	Cerai <sup>2,4</sup> / Divorces <sup>2,4</sup>		
	2021		
	Cerai Talak Divorce by Talak	Cerai Gugat Divorce by Petition	Jumlah Total
(1)	(7)	(8)	(9)
Jemaja	2	10	12
Jemaja Barat	0	2	2
Jemaja Timur	0	4	5
Siantan Selatan	2	6	8
Siantan	10	26	36
Siantan Timur	1	1	1
Siantan Tengah	0	4	5
Palமாக	3	21	23
Siantan Utara	1	1	2
Kute Siantan	3	4	7
<b>Kepulauan Anambas</b>	<b>22</b>	<b>79</b>	<b>101</b>

Catatan/Note: <sup>1</sup> Termasuk bedolan (nikah di luar KUA)/Including non formal registration

<sup>2</sup> Hanya untuk yang beragama Islam/Applies only for moslem

Sumber/Source: <sup>3</sup> Kementerian Agama RI, Dirjen Bimas Islam/Ministry of Religious Affairs, Directorate General of Islamic Community Guidance

<sup>4</sup> Mahkamah Agung, Dirjen Badan Peradilan Agama/The Supreme Court, Directorate General of Religious Justice Affairs

**Tabel 4.3.7** Jumlah Perceraian Menurut Kabupaten/Kota dan Faktor, 2021  
**Table** *Number of Divorces by Regency/Municipality and Factors, 2021*

Kecamatan Subdistrict	Zina Adultery	Mabuk Drunk	Madat Drug Addict	Judi Gambling	Meninggal- kan Salah Satu Pihak Split Up	Dihukum Penjara Jail
(1)	(2)	(3)	(4)	(5)	(6)	(7)
Jemaja	0	0	0	0	1	0
Jemaja Barat	0	0	0	0	0	0
Jemaja Timur	0	0	0	0	2	0
Siantan Selatan	0	0	0	0	4	0
Siantan	0	0	0	0	13	3
Siantan Timur	0	0	0	0	0	0
Siantan Tengah	0	0	0	0	1	0
Palmatak	0	1	0	0	4	0
Siantan Utara	0	0	0	0	0	0
Kute Siantan	0	0	0	0	1	0
<b>Kepulauan Anambas</b>	<b>0</b>	<b>1</b>	<b>0</b>	<b>0</b>	<b>26</b>	<b>3</b>

Berlanjut/*To be Continued Table ...*

Lanjutan Tabel/Continued Table 4.3.7

Kecamatan <i>Subdistrict</i>	Poligami <i>Polygamy</i>	Kekerasan Dalam Rumah Tangga <i>Domestic Violence</i>	Cacat Badan <i>Disability</i>	Perselisihan dan Pertengkaran Terus Menerus <i>Constant Disputes and Quarrel</i>
(1)	(8)	(9)	(10)	(11)
Jemaja	0	0	1	9
Jemaja Barat	0	0	0	2
Jemaja Timur	0	0	0	3
Siantan Selatan	0	0	0	4
Siantan	0	0	0	17
Siantan Timur	0	0	0	1
Siantan Tengah	0	0	0	4
Palmatak	0	0	0	17
Siantan Utara	0	0	0	2
Kute Siantan	0	0	0	6
<b>Kepulauan Anambas</b>	<b>0</b>	<b>0</b>	<b>1</b>	<b>65</b>

Berlanjut/*To be Continued Table ...*

Lanjutan Tabel/Continued Table 4.3.7

Kecamatan Subdistrict	Kawin Paksa Forced Marriage	Murtad Apostate	Ekonomi Economy	Lain-lain Others	Jumlah Total
(1)	(12)	(13)	(14)	(15)	(16)
Jemaja	0	0	1	0	12
Jemaja Barat	0	0	0	0	2
Jemaja Timur	0	0	0	0	5
Siantan Selatan	0	0	0	0	8
Siantan	0	0	3	0	36
Siantan Timur	0	0	0	0	1
Siantan Tengah	0	0	0	0	5
Palatak	0	0	1	0	23
Siantan Utara	0	0	0	0	2
Kute Siantan	0	0	0	0	7
<b>Kepulauan Anambas</b>	<b>0</b>	<b>0</b>	<b>5</b>	<b>0</b>	<b>101</b>

Sumber/Source: Kementerian Agama RI, Dirjen Bimas Islam/Ministry of Religious Affairs, Directorate General of Islamic Community Guidance

**Tabel** 4.3.8  
**Table**

**Jumlah Penerima Bantuan (Kepala Keluarga) dan Anggaran Bantuan Sosial Pangan (BSP) menurut Kecamatan di Kabupaten Kepulauan Anambas, 2021**  
**Number of Aid Recipients (head of household) and Food Social Assistance Budget by Subdistrict in Kepulauan Anambas Regency, 2021**

Kecamatan Subdistrict	Jumlah Penerima Bantuan (kepala keluarga) / Number of Beneficiaries (head of household)		Jumlah Anggaran (rupiah) / Budget Amount (rupiahs)	
	Rencana Planning	Realisasi Realization	Rencana Planning	Realisasi Realization
(1)	(2)	(3)	(4)	(5)
Jemaja	157	140	242 000 000	215 600 000
Jemaja Barat	120	109	123 200 000	92 400 000
Jemaja Timur	55	48	167 200 000	140 800 000
Siantan Selatan	93	86	121 000 000	105 600 000
Siantan	175	158	345 400 000	308 000 000
Siantan Timur	110	98	264 000 000	239 800 000
Siantan Tengah	76	64	204 600 000	189 200 000
Palmatok	56	42	385 000 000	347 800 000
Siantan Utara	106	95	237 600 000	193 600 000
Kute Siantan	108	88	233 200 000	209 000 000
<b>Kepulauan Anambas</b>	<b>1 056</b>	<b>928</b>	<b>2 323 200 000</b>	<b>2 041 600 000</b>

Sumber/Source: Dinas Sosial, Pemberdayaan Perempuan, Perlindungan Anak dan Pemberdayaan Masyarakat Desa Kabupaten Kepulauan Anambas/Social Service, Women's Empowerment, Child Protection and Village Community Empowerment Agency of Kepulauan Anambas Regency

#### 4.4 KEMISKINAN POVERTY

**Tabel 4.4.1** Garis Kemiskinan, Jumlah, dan Persentase Penduduk Miskin di Kabupaten Kepulauan Anambas, 2013–2021  
*Poverty Line, Number, and Percentage of Poor People in Kepulauan Anambas Regency, 2013–2021*

Tahun Year	Garis Kemiskinan (rupiah/kapita/bulan) Poverty Line (rupiah/capita/month)	Jumlah Penduduk Miskin (ribu) Number of Poor People (thousand)	Persentase Penduduk Miskin Percentage of Poor People
(1)	(2)	(3)	(4)
2021	416 877	2,80	6,56
2020	382 449	2,72	6,44
2019	366 917	2,90	6,93
2018	356 046	2,84	6,87
2017	341 556	2,74	6,73
2015	313 042	2,65	6,58
2014	271 539	1,97	4,91
2013	268 570	1,77	4,47
2012	260 523	1,62	4,17
2011	255 867	1,60	3,95
2010	245 079	1,80	4,80

Sumber/Source: .BPS, Survei Sosial Ekonomi Nasional Maret/BPS-Statistics Indonesia, March National Socioeconomic Survey



**Tabel**  
**Table** 4.4.2

**Indeks Kedalaman Kemiskinan dan Indeks Keparahan Kemiskinan di Kabupaten Kepulauan Anambas, 2013–2021**  
***Poverty Gap Index and Poverty Severity Index in Kepulauan Anambas Regency, 2013–2021***

Tahun Year	Indeks Kedalaman Kemiskinan <i>Poverty Gap Index</i>	Indeks Keparahan Kemiskinan <i>Poverty Severity Index</i>
(1)	(2)	(3)
2021	0,96	0,20
2020	1,14	0,26
2019	1,25	0,32
2018	1,22	0,32
2017	0,56	0,08
2015	0,99	0,26
2014	0,43	0,12
2013	0,60	0,18
2012	0,28	0,03
2011	0,47	0,09
2010	0,81	0,20

Sumber/Source: .BPS, Survei Sosial Ekonomi Nasional Maret/BPS-Statistics Indonesia, March National Socioeconomic Survey

**Tabel**  
**Table** 4.4.3

**Indeks Pembangunan Manusia Menurut  
Komponennya di Kabupaten Kepulauan Anambas,  
2015–2021**  
*Human Development Index by Its Component in  
Kepulauan Anambas Regency, 2015–2021*

<b>Komponen IPM HDI Component</b>	<b>2015</b>	<b>2017</b>	<b>2018</b>	<b>2019</b>	<b>2020</b>	<b>2021</b>
(1)	(2)	(3)	(4)	(5)	(6)	(7)
Angka Harapan Hidup <i>Life Expectancy</i>	66,33	66,54	66,76	66,91	67,06	67,21
Harapan Lama Sekolah <i>School Expectancy Years</i>	11,63	11,87	12,14	12,32	12,75	12,81
Rata-rata Lama Sekolah <i>Mean Years Schooling</i>	6,62	6,63	6,69	6,70	6,91	7,17
Pengeluaran Per Kapita Disesuaikan (ribu rupiah) <i>Adjusted Purchasing Power (thousand rupiahs)</i>	11 251,16	11 320,00	11 654,00	11 894,00	12 065,00	11 875,00
<b>Kepulauan Anambas</b>	<b>65,86</b>	<b>66,3</b>	<b>67,06</b>	<b>67,53</b>	<b>68,48</b>	<b>68,80</b>

Sumber/Source: BPS, Seri Publikasi Indeks Pembangunan Manusia/BPS-Statistics Indonesia, Series of Publication of Human Development Index

#### 4.5 PERUMAHAN DAN LINGKUNGAN HOUSING AND ENVIROMENT

**Tabel 4.5.1** Distribusi Persentase Rumah Tangga Menurut Luas Lantai (m<sup>2</sup>) di Kabupaten Kepulauan Anambas, 2019-2021  
*Percentage Distribution of Household Population by Floor Area (m<sup>2</sup>) in Kepulauan Anambas Regency, 2019-2021*

Luas Lantai Floor Area	2019	2020	2021
(1)	(2)	(3)	(4)
≤19	2,2	3,0	2,0
20–49	24,1	25,7	24,0
50–99	52,1	38,5	45,6
100–149	12,6	19,3	17,0
150+	8,9	13,5	11,4
<b>Kepulauan Anambas</b>	<b>100,0</b>	<b>100,0</b>	<b>100,0</b>

Sumber/Source: BPS, Survei Sosial Ekonomi Nasional (Susenas)/BPS-Statistics Indonesia, National Socioeconomic Survey

**Tabel 4.5.2** **Distribusi Persentase Rumah Tangga Menurut Sumber Air Minum di Kabupaten Kepulauan Anambas, 2019-2021**  
**Percentage Distribution of Household Population by Source of Drinking Water in Kepulauan Anambas Regency, 2019-2021**

<b>Sumber Air Minum</b> <i>Source of Drinking</i>	<b>2019</b>	<b>2020</b>	<b>2021</b>
(1)	(2)	(3)	(4)
Leding <i>Piped Water</i>	1,0	0,0	
Pompa <i>Pumped Water</i>	1,7	2,0	
Air Dalam Kemasan <i>Bottled Water</i>	49,5	53,2	
Sumur Terlindung <i>Protected Well</i>	3,7	2,5	
Sumur Tak Terlindung <i>Unprotected Well</i>	2,3	6,5	
Mata Air Terlindung <i>Protected Spring</i>	5,4	6,1	
Mata Air Tak Terlindung <i>Unprotected Spring</i>	36,4	28,6	
Air Permukaan <i>Surface Water</i>	0,0	0,7	
Air Hujan <i>Rainwater Collection</i>	0,0	0,0	
Lainnya <i>Others</i>	0,0	0,3	
<b>Kepulauan Anambas</b>	<b>100,0</b>	<b>100,0</b>	<b>100,0</b>

Sumber/Source: BPS, Survei Sosial Ekonomi Nasional (Susenas)/BPS-Statistics Indonesia, National Socioeconomic Survey

**Tabel 4.5.3** **Distribusi Persentase Rumah Tangga Menurut Sumber Penerangan, 2019 - 2021**  
**Percentage Distribution of Household Population by Lighting Source, 2019 - 2021**

<b>Sumber Penerangan Lighting Source</b>	<b>2019</b>	<b>2020</b>	<b>2021</b>
(1)	(2)	(3)	(4)
Listrik PLN <i>State Electricity Company</i>	71,6	78,6	
Listrik Non PLN <i>Own Electricity Company</i>	28,0	19,9	
Bukan Listrik <i>Non Electricity</i>	0,4	1,5	
<b>Kepulauan Anambas</b>	<b>100,0</b>	<b>100,0</b>	<b>100,0</b>

Sumber/Source: BPS, Survei Sosial Ekonomi Nasional (Susenas)/BPS-Statistics Indonesia, National Socioeconomic Survey

**Tabel 4.5.4** **Distribusi Persentase Rumah Tangga Menurut Penggunaan Fasilitas Tempat Buang Air Besar, 2019 - 2021**  
**Percentage Distribution of Household Population by Type of Toilet Facility Used by The Household, 2019 - 2021**

<b>Fasilitas Tempat Buang Air Besar</b> <b>Type of Toilet Facility Used</b>	<b>2019</b>	<b>2020</b>	<b>2021</b>
(1)	(2)	(3)	(4)
Sendiri <i>Not Shared</i>	96,3	95,2	97,5
Bersama <i>Shared</i>	2,2	1,6	1,1
MCK Umum <i>Public Facility</i>	1,1	2,7	0,7
Tidak Menggunakan <i>Not Using</i>	0,0	0,0	0,0
Tidak Ada <i>No Facility</i>	0,4	0,4	0,7
<b>Kepulauan Anambas</b>	<b>100,0</b>	<b>100,0</b>	<b>100,0</b>

Sumber/Source: BPS, Survei Sosial Ekonomi Nasional (Susenas)/BPS-Statistics Indonesia, National Socioeconomic Survey

**Tabel**  
**Table** 4.5.5**Distribusi Persentase Rumah Tangga Menurut Bahan Bakar Utama untuk Memasak di Kabupaten Kepulauan Anambas, 2019 - 2021**  
**Percentage Distribution of Household Population by Type of Cooking Fuel in Kepulauan Anambas Regency, 2019 - 2021**

<b>Bahan Bakar Utama untuk Masak</b> <i>Type of Cooking Fuel</i>	<b>2019</b>	<b>2020</b>	<b>2021</b>
(1)	(2)	(3)	(4)
Listrik <i>Electricity</i>	1,2	0,4	0,6
Gas/Elpiji <i>Gas/LPG</i>	21,1	28,9	32,7
Minyak Tanah <i>Kerosene</i>	73,6	66,2	65,1
Arang/Briket <i>Charcoal/Briquet</i>	0,0	0,0	0,0
Kayu <i>Woods</i>	3,2	2,3	1,6
Lainnya <i>Others</i>	0,0	2,2	0,0
<b>Kepulauan Anambas</b>	<b>100,0</b>	<b>100,0</b>	<b>100,0</b>

Sumber/Source: BPS, Survei Sosial Ekonomi Nasional (Susenas)/BPS-Statistics Indonesia, National Socioeconomic Survey

**Tabel 4.5.6** **Distribusi Persentase Rumah Tangga Menurut Status Penguasaan Bangunan Tempat Tinggal di Kabupaten Kepulauan Anambas, 2019 - 2021**  
**Percentage Distribution of Household Population by Dwelling Ownership Status in Kepulauan Anambas Regency, 2019 - 2021**

<b>Status Penguasaan Bangunan Tempat Tinggal</b> <i>Dwelling Ownership Status</i>	<b>2019</b>	<b>2020</b>	<b>2021</b>
(1)	(2)	(3)	(4)
Milik Sendiri <i>Private</i>	91,2	90,6	90,4
Kontrakan/Sewa <i>Lease/Rent</i>	6,2	9,1	8,5
Lainnya <i>Others</i>	2,5	0,2	1,1
<b>Kepulauan Anambas</b>	<b>100,0</b>	<b>100,0</b>	<b>100,0</b>

Sumber/Source: BPS, Survei Sosial Ekonomi Nasional (Susenas)/BPS-Statistics Indonesia, National Socioeconomic Survey



**Tabel**  
**Table** 4.5.7

**Distribusi Persentase Rumah Tangga Menurut Jenis Lantai Terluas di Kabupaten Kepulauan Anambas, 2019 - 2021**  
**Percentage Distribution of Household Population by Main Material of Dwelling Floor in Kepulauan Anambas Regency, 2019 - 2021**

<b>Jenis Lantai Terluas</b> <b>Main Material of Dwelling Floor</b>	<b>2019</b>	<b>2020</b>	<b>2021</b>
(1)	(2)	(3)	(4)
Bukan Tanah <i>Not Earth/Sand</i>	100,0	99,9	100,0
Tanah <i>Earth/Sand</i>	0	0,1	0,0
<b>Kepulauan Anambas</b>	<b>100,0</b>	<b>100,0</b>	<b>100,0</b>

Sumber/Source: BPS, Survei Sosial Ekonomi Nasional (Susenas)/BPS-Statistics Indonesia, National Socioeconomic Survey

**Tabel 4.5.8** **Persentase Rumah Tangga yang Memiliki Akses Terhadap Sanitasi Layak di Kabupaten Kepulauan Anambas, 2017–2021**  
**Percentage of Household Population by Improved Sanitation, 2017–2021**

Tahun Year	Persentase Rumah Tangga yang Memiliki Akses Terhadap Sanitasi Layak Percentage of Household Population by Improved Sanitation
(1)	(2)
2021	23,51
2020	25,40
2019	22,04
2018	17,06
2017	25,99

Sumber/Source: BPS, Survei Sosial Ekonomi Nasional (Susenas)/BPS-Statistics Indonesia, National Socioeconomic Survey

**Tabel**  
**Table** 4.5.9

**Persentase Rumah Tangga yang Memiliki Akses Terhadap Sumber Air Minum Layak di Kabupaten Kepulauan Anambas, 2017–2021**  
*Percentage of Household Population by Improved Drinking Water in Kepulauan Anambas Regency, 2017–2021*

<b>Tahun</b> <i>Year</i>	<b>Persentase Rumah Tangga yang Memiliki Akses Terhadap Sumber Air Minum Layak</b> <i>Percentage of Household Population by Improved Drinking Water</i>
(1)	(2)
2021	12,23
2020	27,53
2019	13,45
2018	22,92
2017	36,95

Sumber/Source: BPS, Survei Sosial Ekonomi Nasional (Susenas)/BPS-Statistics Indonesia, National Socioeconomic Survey

**4.6 KRIMINALITAS  
CRIME**

**Tabel 4.6.1 Jumlah Tindak Pidana, Risiko Penduduk Terjadi Tindak Pidana per 100.000 Penduduk, Persentase Penyelesaian Tindak Pidana, dan Selang Waktu Terjadinya Tindak Pidana Menurut Tahun di Kabupaten Kepulauan Anambas, 2018-2021**  
*Number of Crime, Crime Rate per 100,000 Population, Clearance Rate and Crime Clock by Year in Kepulauan Anambas Regency, 2018-2021*

Tahun Year	Jumlah Tindak Pidana Number of Crime	Risiko Penduduk Terjadi Tindak Pidana per 100.000 Penduduk Crime Rate per 100,000 Population	Persentase Penyelesaian Tindak Pidana Percentage of Crime Clearance	Selang Waktu Terjadinya Tindak Pidana Time Interval of Crime Occurance
(1)	(2)	(3)	(4)	(5)
2021	21		24	
2020	17	40	59	30 917.38' 49"
2019	24	57	83	365.00'00"
2018	13	31	23	674.24'00"

Sumber/Source: Kepolisian Daerah Provinsi Kepulauan Riau/ State Police of Kepulauan Riau Province

**Tabel 4.6.2**  
**Table**

**Jumlah Kejahatan/Tindak Pidana yang Dilaporkan dan Diselesaikan Menurut Tahun di Kabupaten Kepulauan Anambas, 2018-2021**  
**Number of Crime Reported and Solved by Year in Kepulauan Anambas Regency, 2018-2021**

Tahun Year	Jumlah Kejahatan/Tindak Pidana Number of Crimes	
	Jumlah Tindak Pidana Number of Crime	Risiko Penduduk Terjadi Tindak Pidana per 100.000 Penduduk Crime Rate per 100,000 Population
(1)	(2)	(3)
2021	21	5
2020	17	10
2019	24	20
2018	13	3

Sumber/Source: Kepolisian Daerah Provinsi Kepulauan Riau/ State Police of Kepulauan Riau Province

**Tabel 4.6.3** **Banyaknya Kecelakaan Lalu-Lintas Menurut Akibat Kecelakaan dan Kerugian Materi di Kabupaten Kepulauan Anambas, 2018-2021**  
**Number of Crime, Crime Rate per 100,000 Population, Clearance Rate and Crime Clock by Year in Kepulauan Anambas Regency, 2018-2021**

Tahun Year	Kejadian Accidents	Meninggal Dunia Dead	Luka Berat Injured	Luka Ringan Slightly Injured	Kerugian Material Value of Losses (000 Rp)
(1)	(2)	(3)	(4)	(5)	
2021	14	0	9	0	12,000,000
2020	10	2	9	4	5,700,000
2019	7	2	6	5	2,600,000
2018	14	7	11	3	11,000,000

Sumber/Source: Kepolisian Daerah Provinsi Kepulauan Riau/ State Police of Kepulauan Riau Province

**Tabel**  
**Table** 4.6.4

**Banyaknya Tindak Kriminalitas Menurut Tahun di  
Kabupaten Kepulauan Anambas, 2018-2021**  
*Number of Crime Classified by Year in Kepulauan  
Anambas Regency, 2018-2021*

Tahun Year	Curat Thievery		Curanmor Vehides Thievery		Curas Violent Theft	
	JTP	PTP	JTP	PTP	JTP	PTP
(1)	(2)	(3)	(4)	(5)	(6)	(7)
2021	1	-	-	-	-	-
2020	-	-	-	-	-	-
2019	-	-	-	-	-	-
2018	1	-	1	-	-	-

Berlanjut/*To be Continued Table ...*

Lanjutan Tabel/*Continued Table 4.6.4*

Tahun Year	Anirat <i>Severe Persecution</i>		Kebakaran <i>Fire</i>		Pembunuhan <i>Murder</i>	
	JTP	PTP	JTP	PTP	JTP	PTP
(1)	(2)	(3)	(4)	(5)	(6)	(7)
2021	-	-	-	-	-	-
2020	-	-	-	-	-	-
2019	-	-	-	-	-	-
2018	1	-	1	-	-	-

Berlanjut/*To be Continued Table ...*



Lanjutan Tabel/*Continued Table* 4.6.4

Tahun Year	Perkosaan Violation		Penadahan Fencing		Tipu/Gelap Fraud	
	JTP	PTP	JTP	PTP	JTP	PTP
(1)	(2)	(3)	(4)	(5)	(6)	(7)
2021	-	-	-	-	-	-
2020	-	-	-	-	-	-
2019	-	-	-	-	-	-
2018	1	-	-	-	1	1

Berlanjut/*To be Continued Table* ...

Lanjutan Tabel/*Continued Table* 4.6.4

Tahun Year	Cubis Theft		Narkoba Drugs		Jumlah Total	
	JTP	PTP	JTP	PTP	JTP	PTP
(1)	(2)	(3)	(4)	(5)	(6)	(7)
2021	2	-	5	3	8	3
2020	-	-	3	2	3	2
2019	-	-	7	7	8	7
2018	2	1	-	-	7	2

Sumber/*Source*: Kepolisian Daerah Provinsi Kepulauan Riau/ *State Police of Kepulauan Riau Province*

# SUMBER

**XXXX** ekor  
JUMLAH SAPI  
POTONG  
*Number of Beef Cattle*

**XX,XX**  
PRODUKSI DAGING  
SAPI POTONG  
*Provincial Road Length*

**XX,XX**  
PANJANG JALAN  
KABUPATEN (Km)  
*Regional Road Length*



**BAB 5**  
**PERTANIAN, KEHUTANAN**  
**PETERNAKAN & PERIKANAN**  
*Agriculture, Forestry, Livestock & Fishery*



**PENJELASAN TEKNIS**

1. Pengumpulan data Statistik Pertanian (SP) diselenggarakan oleh Badan Pusat Statistik bekerja sama dengan Direktorat Jenderal Tanaman Pangan, Kementerian Pertanian.
2. Data pokok tanaman pangan yang dikumpulkan adalah luas panen dan produktivitas (hasil per hektar). Produksi tanaman pangan merupakan hasil perkalian antara luas panen dengan produktivitas. Jenis data tanaman pangan yang dikumpulkan mencakup padi dan palawija (jagung, kedelai, kacang tanah, ubi kayu, dan ubi jalar). Pengumpulan data luas panen dilakukan setiap bulan oleh Mantri Pertanian/Kepala Cabang Dinas Kecamatan (KCD) dan dilaporkan dengan formulir Statistik Pertanian (SP). Pengumpulan data dilakukan dengan pendekatan area kecamatan di seluruh wilayah Indonesia. Pengumpulan data luas panen di tingkat kecamatan tersebut didasarkan pada hasil pengumpulan data dari seluruh desa/kelurahan di kecamatan bersangkutan. Pengumpulan data produktivitas tanaman pangan dilakukan melalui Survei Ubinan dengan pendekatan rumah tangga menggunakan formulir SUB-S. Periode pengumpulan data

**TECHNICAL NOTES**

1. *Agricultural Survey is carried out by the BPS-Statistics Indonesia in cooperation with the Directorate General of Food Crops, The Ministry of Agriculture.*
2. *The main food crops data collected consists of harvested area and productivity (yield per hectare). Food crops production is generated by harvested area multiplied by productivity. Type of food crops data covers paddy and secondary food crops (maize, soybeans, peanuts, cassava, and sweet potatoes). The harvested area data is collected every month by the Agriculture Extension Workers (called KCD for Kepala Cabang Dinas) and reported in Agriculture Statistics Form (called SP for Statistik Pertanian). Data collection is conducted using sub district area approach in all sub district in Indonesia. Harvested area in each sub district is estimated based on the harvested area in each village in the sub district. Food crops productivity (yield per hectare) data are collected through the Crop Cutting Survey using SUB-S form based on household approach. The data collection is conducted in every subround (four monthly) with Sub District Statistics Coordinator (called KSK for Koordinator Statistik Kecamatan)*

dilakukan setiap subround (empat bulanan) dengan petugas lapangan adalah Mantri Statistik (Koordinator Statistik Kecamatan/KSK) dan KCD. Pengumpulan data produktivitas dilakukan melalui pengukuran langsung pada plot ubinan berukuran 2,5 m x 2,5 m. pengumpulan data produktivitas dilakukan pada waktu panen petani.

3. Pengumpulan data luas lahan sawah dilakukan setiap tahun oleh KCD dengan menggunakan formulir SP Lahan. Data luas lahan Sawah yang dilaporkan adalah kondisi akhir Tahun yang berada Di wilayah administrasi kecamatan mencakup lahan yang diusahakan oleh rumah tangga, perusahaan, pemerintah, dan lain-lain.
4. Produksi padi mencakup padi sawah dan padi ladang. Data produksi padi dan palawija yang disajikan adalah dalam kualitas: gabah kering giling (padi), pipilan kering (jagung), biji kering (kedelai dan kacang tanah), dan umbi basah (ubi kayu dan ubi jalar).
5. **Tanaman sayuran semusim** adalah tanaman sumber vitamin, garam mineral dan lain-lain yang dikonsumsi dari bagian tanaman yang berupa daun, bunga, buah, dan umbinya, yang berumur kurang

and KCD being the enumerator. The productivity data collection is conducted by a direct measurement in 2½m x 2½m crop cutting plot. The productivity measurement is conducted at the time when farmers are harvesting their crops.

3. *Wetland area data is collected annually by KCD using the form called SP-Lahan. Wetland area data reported is the condition at the end of the year, and covers wetland in districts administrative area, including the land cultivated by households, firms, governments, and others.*
4. *The production of paddy covers the production of wetland paddy and dryland paddy. Production of paddy and secondary crops data are presented in the form of: dry unhusked rice (paddy), dry loose maize (maize), dry shells crops (soybeans and peanuts), and fresh roots (cassava and sweet potatoes).*
5. **Seasonal vegetable plants** are plants which are the sources of vitamin, mineral salt, etc, consumed from the part of the plant in the form of leaf, flower, fruit, and root with the age of less than one year.

dari satu tahun.

6. **Tanaman buah-buahan semusim** adalah tanaman sumber vitamin, garam mineral, dan lain-lain yang dikonsumsi dari bagian tanaman yang berupa buah, berumur kurang dari satu tahun, tidak berbentuk pohon/rumpun tetapi menjalar dan berbatang lunak.
  7. **Tanaman buah-buahan tahunan** adalah tanaman sumber vitamin, garam mineral, dan lain-lain yang dikonsumsi dari bagian tanaman yang berupa buah dan merupakan tanaman tahunan.
  8. **Tanaman sayuran tahunan** adalah tanaman sumber vitamin, garam mineral, dan lain-lain yang dikonsumsi dari bagian tanaman yang berupa daun dan atau buah yang berumur lebih dari satu tahun.
  9. **Luas panen** adalah luas tanaman sayuran, buah-buahan, Biofarmaka, dan tanaman hias yang diambil hasilnya/ dipanen pada periode pelaporan.
  10. **Produksi** adalah hasil menurut bentuk produk dari setiap tanaman sayuran, buah-buahan, biofarmaka dan tanaman hias yang diambil berdasarkan luas yang dipanen/tanaman yang menghasilkan pada bulan/ triwulan laporan.
  11. **Kawasan hutan** adalah wilayah tertentu yang berupa hutan, yang ditunjuk dan atau
6. **Seasonal fruit plants are plants** which are the sources of vitamin, mineral salt, etc, consumed from the part of the plant in the form of fruits. These plants are creeps with the age of less than one year.
  7. **Annual fruit plants are plants** which are the sources of vitamin, contained mineral salt, etc, consumed from the part of plant in the form of fruit and more than one year of age.
  8. **Annual vegetable plants are plants** which are the sources of vitamin, contained mineral salt, etc, consumed from the part of the plant in the form of vegetable and more than one year of age.
  9. **Harvested area is area** which vegetable, fruit, medicinal and ornamental plant of crop harvested during the period of report.
  10. **Production is the standard** production quantity form of vegetable, fruit, medicinal and ornamental plant based on harvested area/the number of production plants reported monthly/quarterly.
  11. **Forest Area is a specific** territory of forest ecosystem determined and or decided by

ditetapkan oleh pemerintah untuk dipertahankan keberadaannya sebagai hutan tetap. Hal ini untuk menjamin kepastian hukum mengenai status kawasan hutan, letak batas dan luas suatu wilayah tertentu yang sudah ditunjuk menjadi kawasan hutan tetap.

12. Kawasan hutan Indonesia ditetapkan oleh Menteri Kehutanan dalam bentuk Surat Keputusan Menteri Kehutanan tentang Penunjukan Kawasan Hutan dan Perairan Provinsi. Penunjukan Kawasan Hutan ini disusun berdasarkan hasil pemaduserasian antara Rencana Tata Ruang Wilayah Provinsi (RTRWP) dengan Tata Guna Hutan Kesepakatan (TGHK).
13. Penunjukan kawasan hutan mencakup pula kawasan perairan yang menjadi bagian dari kawasan perairan yang menjadi bagian dari Kawasan Suaka Alam (KSA) dan Kawasan Pelestarian Alam (KPA).
14. Kawasan Suaka Alam (KSA) adalah kawasan dengan ciri khas tertentu, baik di darat maupun di perairan yang mempunyai fungsi pokok sebagai kawasan pengawetan keanekaragaman tumbuhan dan satwa serta ekosistemnya, yang juga berfungsi sebagai wilayah sistem penyangga kehidupan.

*the government as a permanent forest. Such decision is important to maintain the size of forest area and to ensure its legitimation and boundary demarcation of permanent forest.*

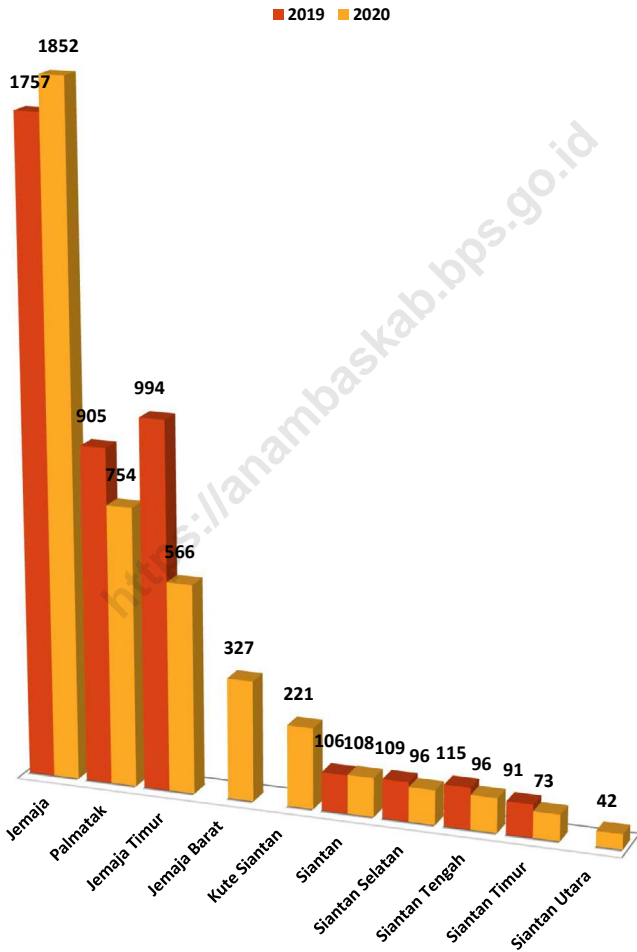
12. *Indonesian forest area is determined by the Minister of Forestry in the format of Ministerial Decree on the Designation of Provincial Forest Area and Inland Water, Coastal and Marine Ecosystem. The designation of Forest Area is formulated based on integrated and harmonized of Provincial Spatial Planning (RTRWP) and Forest Land Use by Concensus (TGHK).*
13. *The designation of forest area in some cases also cover inland water, coastal and marine ecosystem that may become part of Sanctuary Reserve Area (KSA) and Nature Conservation Area (KPA).*
14. *A Sanctuary Reserve Area is a specific terrestrial or aquatic area having specific criteria for preserving biodiversity plant and animal as well as ecosystem, which also serve as life support system.*



- 15. Hutan Produksi** adalah kawasan hutan yang mempunyai fungsi pokok memproduksi hasil hutan. Hutan produksi terdiri dari Hutan Produksi Tetap (HP), Hutan Produksi Terbatas (HPT), dan Hutan Produksi yang dapat dikonversi.
- 16. Data statistik perikanan** merupakan data sekunder yang bersumber dari Dinas Pertanian Pangan dan Perikanan. Statistik perikanan dibedakan atas data Perikanan Tangkap dan Perikanan Budidaya. Perikanan Tangkap diklasifikasikan atas penangkapan ikan di laut dan penangkapan ikan di perairan umum. Perikanan Budi daya diklasifikasikan atas jenis budidaya yaitu budidaya laut, tambak, kolam, karamba, jaring apung, dan sawah.
- 15. Production Forest** is a forest area designated mainly to promote sustainable forest production. Production forest is classified as permanent production forest, limited production forest, and convertible production forest.
- 16. Fishery Statistics** are secondary data obtained from the Agriculture and Fishery Service. Fishery statistics are categorized into capture fisheries and aquaculture. Capture fisheries are further classified into marine capture fisheries and inland open water capture fisheries. Aquaculture are further classified into several types of culture: marine culture, brackish water pond, fresh water pond, cage, floating net, and fish breeding in paddy fields.

**Gambar** 5.1  
**Figures**

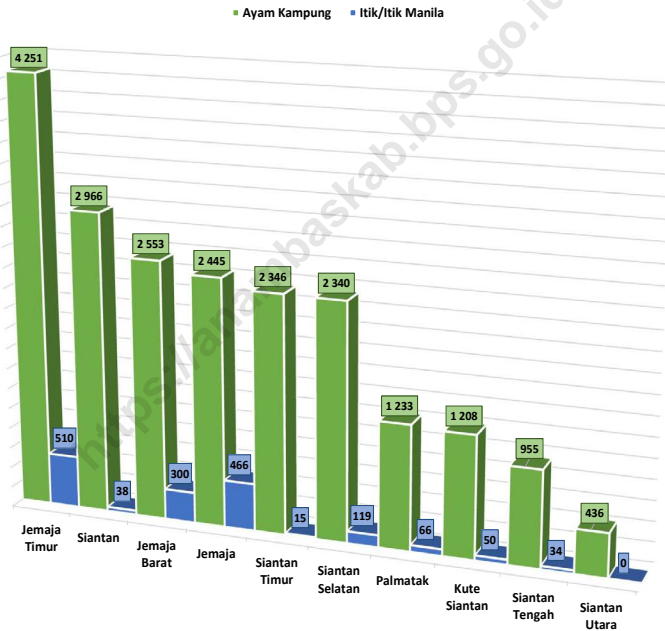
**Jumlah Sapi Potong menurut Kecamatan (ekor), 2020-2021**  
**Number of Beef Cattle by Subdistrict (heads), 2020-2021**



Sumber/Source : Dinas Pertanian, Perikanan, dan Pangan Kabupaten Kepulauan Anambas/Agriculture, Fisheries and Food Agency of Kepulauan Anambas Regency

**Gambar** 5.2  
**Figures**

**Jumlah Ayam Kampung dan Itik menurut Kecamatan (ekor), 2021**  
**Number of Native Chicken and Duck by Subdistrict (heads), 2021**



Sumber/Source : Dinas Pertanian, Perikanan, dan Pangan Kabupaten Kepulauan Anambas/Agriculture, Fisheries and Food Agency of Kepulauan Anambas Regency

**5.1 HORTIKULTURA  
HORTICULTURE**

**Tabel 5.1.1 Luas Panen Tanaman Sayuran Menurut Kecamatan dan Jenis Tanaman di Kabupaten Kepulauan Anambas (ha), 2020 dan 2021**  
*Harvested Area of Vegetables by Subdistrict and Kind of Plant in Kepulauan Anambas Regency (ha), 2020 and 2021*

Kecamatan Subdistrict	Bawang Merah Shallot		Cabai Besar Chili/Big Chili	
	2020	2021 <sup>x</sup>	2020	2021 <sup>x</sup>
(1)	(2)	(3)	(4)	(5)
Jemaja	-	-	-	-
Jemaja Barat	-	-	-	-
Jemaja Timur	-	-	2	3
Siantan Selatan	-	-	-	-
Siantan	-	-	4	5
Siantan Timur	-	-	-	-
Siantan Tengah	-	-	-	-
Palமாக	-	-	-	-
Siantan Utara	-	-	-	-
Kute Siantan	-	-	-	-
<b>Kepulauan Anambas</b>	<b>-</b>	<b>-</b>	<b>6</b>	<b>8</b>

Berlanjut/*To be Continued Table ...*

Lanjutan Tabel/*Continued Table* 5.1.1

Kecamatan <i>Subdistrict</i>	Cabai Rawit <i>Chili/Cayenne Pepper</i>		Kentang <i>Potato</i>	
	2020	2021*	2020	2021*
(1)	(6)	(7)	(8)	(9)
Jemaja	1	2	-	-
Jemaja Barat	-	-	-	-
Jemaja Timur	2	3	-	-
Siantan Selatan	2	4	-	-
Siantan	4	4	-	-
Siantan Timur	-	-	-	-
Siantan Tengah	2	2	-	-
Palatak	5	8	-	-
Siantan Utara	-	-	-	-
Kute Siantan	-	-	-	-
<b>Kepulauan Anambas</b>	<b>16</b>	<b>22</b>	<b>-</b>	<b>-</b>

Berlanjut/*To be Continued Table* ...

Lanjutan Tabel/*Continued Table* 5.1.1

Kecamatan <i>Subdistrict</i>	Kubis <i>Cabbage</i>		Tomat <i>Tomato</i>	
	2020	2021 <sup>x</sup>	2020	2021 <sup>x</sup>
(1)	(10)	(11)	(12)	(13)
Jemaja	-	-	-	-
Jemaja Barat	-	-	-	-
Jemaja Timur	-	-	-	-
Siantan Selatan	-	-	-	-
Siantan	-	-	-	-
Siantan Timur	-	-	-	-
Siantan Tengah	-	-	-	-
Palமாக	-	-	-	-
Siantan Utara	-	-	-	-
Kute Siantan	-	-	-	-
<b>Kepulauan Anambas</b>	-	-	-	-

Berlanjut/*To be Continued Table* ...

Lanjutan Tabel/Continued Table 5.1.1

Kecamatan Subdistrict	Bawang Putih Garlic		Petsai/Sawi/ Chinese Cabbage/ mustard green		Ketimun Cucumber	
	2020	2021 <sup>x</sup>	2020	2021 <sup>x</sup>	2020	2021 <sup>x</sup>
(1)	(14)	(15)	(16)	(17)	(18)	(19)
Jemaja	-	-	-	-	-	-
Jemaja Barat	-	-	-	-	-	-
Jemaja Timur	-	-	-	0	1	0
Siantan Selatan	-	-	2	4	1	3
Siantan	-	-	10	9	3	2
Siantan Timur	-	-	10	5	-	-
Siantan Tengah	-	-	2	0	-	0
Palமாக	-	-	1	1	1	0
Siantan Utara	-	-	-	-	-	-
Kute Siantan	-	-	-	-	-	-
<b>Kepulauan Anambas</b>	<b>-</b>	<b>-</b>	<b>25</b>	<b>19</b>	<b>6</b>	<b>5</b>

Catatan/Note: Angka Sementara (ASEM)/ Preliminary Figures

Sumber/Source: BPS, Statistik Pertanian Hortikultura SPH-TBF/BPS-Statistics Indonesia, Agricultural Statistic for Horticulture SPH-TBF

**Tabel 5.1.2** **Produksi Tanaman Sayuran Menurut Kecamatan dan Jenis Tanaman di Kabupaten Kepulauan Anambas (kuintal), 2020 dan 2021**  
***Production of Vegetables by Subdistrict and Kind of Plant in Kepulauan Anambas Regency (quintal), 2020 and 2021***

Kecamatan Subdistrict	Bawang Merah Shallot		Cabai Besar Chili/Big Chili	
	2020	2021 <sup>x</sup>	2020	2021 <sup>x</sup>
(1)	(2)	(3)	(4)	(5)
Jemaja	-	-	-	-
Jemaja Barat	-	-	-	-
Jemaja Timur	-	-	18	11
Siantan Selatan	-	-	-	-
Siantan	-	-	47	80
Siantan Timur	-	-	-	-
Siantan Tengah	-	-	-	-
Palmatak	-	-	-	-
Siantan Utara	-	-	-	-
Kute Siantan	-	-	-	-
<b>Kepulauan Anambas</b>	<b>-</b>	<b>-</b>	<b>65</b>	<b>91</b>

Berlanjut/*To Be Continued ...*



Lanjutan Tabel/*Continued Table* 5.1.2

Kecamatan <i>Subdistrict</i>	Cabai Rawit <i>Chili/Cayenne Pepper</i>		Kentang <i>Potato</i>	
	2020	2021*	2020	2021*
(1)	(6)	(7)	(8)	(9)
Jemaja	4	12	-	-
Jemaja Barat	-	-	-	-
Jemaja Timur	12	9	-	-
Siantan Selatan	9	85	-	-
Siantan	98	72	-	-
Siantan Timur	-	-	-	-
Siantan Tengah	14	12	-	-
Palatak	42	63	-	-
Siantan Utara	-	-	-	-
Kute Siantan	-	-	-	-
<b>Kepulauan Anambas</b>	<b>179</b>	<b>253</b>	<b>-</b>	<b>-</b>

Berlanjut/*To Be Continued ...*

Lanjutan Tabel/*Continued Table* 5.1.2

Kecamatan Subdistrict	Kubis Cabbage		Tomat Tomato	
	2020	2021*	2020	2021*
(1)	(10)	(11)	(12)	(13)
Jemaja	-	-	-	-
Jemaja Barat	-	-	-	-
Jemaja Timur	-	-	-	-
Siantan Selatan	-	-	-	-
Siantan	-	-	-	-
Siantan Timur	-	-	-	-
Siantan Tengah	-	-	-	-
Palமாக	-	-	-	-
Siantan Utara	-	-	-	-
Kute Siantan	-	-	-	-
<b>Kepulauan Anambas</b>	-	-	-	-

Berlanjut/*To Be Continued* ...

Lanjutan Tabel/*Continued Table 5.1.2*

Kecamatan Subdistrict	Bawang Putih Garlic		Petsai/Sawi/ Chinese Cabbage/ mustard green		Ketimun Cucumber	
	2020	2021*	2020	2021*	2020	2021*
(1)	(14)	(15)	(16)	(17)	(18)	(19)
Jemaja	-	-	-	-	-	-
Jemaja Barat	-	-	-	-	-	-
Jemaja Timur	-	-	-	-	3	-
Siantan Selatan	-	-	89	104	4	176
Siantan	-	-	91	82	95	30
Siantan Timur	-	-	17	12	-	-
Siantan Tengah	-	-	6	-	-	-
Palமாக	-	-	150	37	30	21
Siantan Utara	-	-	-	-	-	-
Kute Siantan	-	-	-	-	-	-
<b>Kepulauan Anambas</b>	<b>-</b>	<b>-</b>	<b>353</b>	<b>235</b>	<b>132</b>	<b>237</b>

Catatan/Note: Angka Sementara (ASEM)/ Preliminary Figures

Sumber/Source: BPS, Statistik Pertanian Hortikultura SPH-TBF/BPS-Statistics Indonesia, Agricultural Statistic for Horticulture SPH-TBF

**Tabel 5.1.3** Luas Panen Tanaman Sayuran dan Buah-buahan Semusim Menurut Jenis Tanaman di Kabupaten Kepulauan Anambas (ha), 2018–2021  
**Table 5.1.3** *Harvested Area of Seasonal Vegetables and Fruits by Kind of Plant in Kepulauan Anambas Regency (ha), 2018–2021*

Jenis Tanaman <i>Kind of Plants</i>	2018	2019	2020	2021*
(1)	(2)	(3)	(4)	(5)
<b>Sayuran/Vegetables:</b>				
Bawang Merah/ <i>Shallots</i>	-	-	-	-
Bawang Putih/ <i>Garlic</i>	8	11	6	8
Cabai Besar/ <i>Chili/Big Chili</i>	18	22	16	22
Cabai Rawit/ <i>Chili/Cayenne Pepper</i>	-	-	-	-
Kentang/ <i>Potato</i>	-	-	-	-
Kubis/ <i>Cabbage</i>	34	36	25	19
Ketimun/ <i>Cucumber</i>	7	3	6	5
Kangkung/ <i>Water Spinach</i>	22	18	11	11
Bayam/ <i>Spinach</i>	37	31	16	10
<b>Buah–buahan/Fruits:</b>				
Semangka/ <i>Water Melon</i>	9	7	5	8
Terung/ <i>Eggplant</i>	-	-	3	8

Catatan/Note: Angka Sementara (ASEM)/ *Preliminary Figures*

Sumber/Source: BPS, Statistik Pertanian Hortikultura SPH-TBF/BPS-*Statistics Indonesia, Agricultural Statistic for Horticulture SPH-TBF*

**Tabel 5.1.4** **Produksi Tanaman Sayuran dan Buah-buahan Semusim Menurut Jenis Tanaman di Kabupaten Kepulauan Anambas (kuintal), 2018–2021**  
**Production of Seasonal Vegetables and Fruits by Kind of Plant in Kepulauan Anambas Regency (quintal), 2018–2021**

Jenis Tanaman Kind of Plants	2018	2019	2020	2021*
(1)	(2)	(3)	(4)	(5)
<b>Sayuran/Vegetables:</b>				
Bawang Merah/Shallots	-	-	-	-
Bawang Putih/Garlic	43	54	65	91
Cabai Besar/Chili/Big Chili	176	663	179	252
Cabai Rawit/Chili/Cayenne Pepper	-	-	-	-
Kentang/Potato	-	-	-	-
Kubis/Cabbage	238	242	353	238
Ketimun/Cucumber	62	35	132	237
Kangkung/ Water Spinach	222	183	264	41
Bayam/ Spinach	215	211	165	56
<b>Buah–buahan/Fruits:</b>				
Semangka/Water Melon	570	320	168	44
Terung/ Eggplant	-	-	83	214

Catatan/Note: Angka Sementara (ASEM)/ Preliminary Figures

Sumber/Source: BPS, Statistik Pertanian Hortikultura SPH-TBF/BPS-Statistics Indonesia, Agricultural Statistic for Horticulture SPH-TBF

**Tabel 5.1.5** Luas Panen Tanaman Biofarmaka Menurut Kecamatan dan Jenis Tanaman di Kabupaten Kepulauan Anambas (m<sup>2</sup>), 2020 dan 2021  
**Harvested Area of Medicinal Plants by Subdistrict and Kind of Plant in Kepulauan Anambas Regency (m<sup>2</sup>), 2020 and 2021**

Kecamatan Subdistrict	Jahe Ginger		Laos/Lengkuas Galanga		Kencur East Indian Galangal	
	2020	2021 <sup>x</sup>	2020	2021 <sup>x</sup>	2020	2021 <sup>x</sup>
(1)	(2)	(3)	(4)	(5)	(6)	(7)
Jemaja	15	-	15	-	11	-
Jemaja Barat	-	-	-	-	-	-
Jemaja Timur	140	-	50	-	60	-
Siantan Selatan	370	500	250	700	-	-
Siantan	250	310	40	35	70	45
Siantan Timur	-	-	-	-	-	-
Siantan Tengah	30	20	20	20	-	-
Palmatak	80	485	80	180	30	108
Siantan Utara	-	-	-	-	-	-
Kute Siantan	-	-	-	-	-	-
<b>Kepulauan Anambas</b>	<b>885</b>	<b>1315</b>	<b>455</b>	<b>935</b>	<b>171</b>	<b>153</b>

Berlanjut/*To Be Continued ...*

Lanjutan Tabel/*Continued Table* 5.1.5

Kecamatan Subdistrict	Kunyit Turmeric		Temulawak Java Turmeric		Mengkudu Pace/ Indian Mulberry	
	2020	2021 <sup>x</sup>	2020	2021 <sup>x</sup>	2020	2021 <sup>x</sup>
(1)	(8)	(9)	(10)	(11)	(12)	(13)
Jemaja	15	-	-	-	-	-
Jemaja Barat	-	-	-	-	-	-
Jemaja Timur	101	-	50	-	-	-
Siantan Selatan	110	150	-	-	-	-
Siantan	180	53	-	-	-	-
Siantan Timur	-	-	-	-	-	-
Siantan Tengah	70	20	-	-	-	-
Palமாக	60	42	-	-	-	4
Siantan Utara	-	-	-	-	-	-
Kute Siantan	-	-	-	-	-	-
<b>Kepulauan Anambas</b>	<b>536</b>	<b>265</b>	<b>50</b>	<b>0</b>	<b>0</b>	<b>4</b>

Catatan/Note: Angka Sementara (ASEM)/ Preliminary Figures

Sumber/Source: BPS, Statistik Pertanian Hortikultura SPH-TBF/BPS-Statistics Indonesia, Agricultural Statistic for Horticulture SPH-TBF

**Tabel 5.1.6** **Produksi Tanaman Biofarmaka Menurut Kecamatan dan Jenis Tanaman di Kabupaten Kepulauan Anambas (kg), 2020 and 2021**  
***Production of Medicinal Plants by Subdistrict and Kind of Plant in Kepulauan Anambas Regency (kg), 2020 and 2021***

Kecamatan Subdistrict	Jahe Ginger		Laos/Lengkuas Galanga		Kencur East Indian Galangal	
	2020	2021 <sup>x</sup>	2020	2021 <sup>x</sup>	2020	2021 <sup>x</sup>
(1)	(2)	(3)	(4)	(5)	(6)	(7)
Jemaja	12	-	15	-	10	-
Jemaja Barat	-	-	-	-	-	-
Jemaja Timur	40	-	30	-	120	-
Siantan Selatan	610	458	460	635	-	-
Siantan	795	198	40	35	150	105
Siantan Timur	-	-	-	-	-	-
Siantan Tengah	160	170	90	90	-	-
Palமாக	167	397	269	438	50	96
Siantan Utara	-	-	-	-	-	-
Kute Siantan	-	-	-	-	-	-
<b>Kepulauan Anambas</b>	<b>1 784</b>	<b>1 223</b>	<b>904</b>	<b>1198</b>	<b>330</b>	<b>201</b>

Berlanjut/*To Be Continued ...*



Lanjutan Tabel/*Continued Table* 5.1.6

Kecamatan Subdistrict	Kunyit Turmeric		Temulawak Java Turmeric		Mengkudu Pace/Indian Mulberry	
	2020	2021*	2020	2021*	2020	2021*
(1)	(8)	(9)	(10)	(11)	(12)	(13)
Jemaja	12	-	-	-	-	-
Jemaja Barat	-	-	-	-	-	-
Jemaja Timur	203	-	55	-	-	-
Siantan Selatan	175	315	-	-	-	-
Siantan	340	61	-	-	-	-
Siantan Timur	-	-	-	-	-	-
Siantan Tengah	160	50	-	-	-	-
Palmatak	117	71	-	-	-	20
Siantan Utara	-	-	-	-	-	-
Kute Siantan	-	-	-	-	-	-
<b>Kepulauan Anambas</b>	<b>1 007</b>	<b>497</b>	<b>55</b>	<b>0</b>	<b>0</b>	<b>20</b>

Catatan/Note: Angka Sementara (ASEM)/ Preliminary Figures

Sumber/Source: BPS, Statistik Pertanian Hortikultura SPH-TBF/BPS-Statistics Indonesia, Agricultural Statistic for Horticulture SPH-TBF

**Tabel 5.1.7** Luas Panen Tanaman Biofarmaka Menurut Jenis Tanaman di Kabupaten Kepulauan Anambas (m<sup>2</sup>), 2018–2021  
**Harvested Area of Medicinal Plants by Kind of Plant in Kepulauan Anambas Regency (m<sup>2</sup>), 2018–2021**

Jenis Tanaman Kind of Plants	2018	2019	2020	2021*
(1)	(2)	(3)	(4)	(5)
Jahe/Ginger	1 510	1 760	885	1 315
Kencur/East Indian Galangal	130	170	171	153
Kunyit/Turmeric	740	881	536	265
Laos/Lengkuas/Galanga	385	490	455	935
Temulawak/Java Turmeric	-	85	50	-
Mengkudu/Pace/ Indian Mulberry	-	-	-	4
Mahkota Dewa/ Phaleria Macrocarpa	-	-	-	-

Catatan/Note: Angka Sementara (ASEM)/ Preliminary Figures

Sumber/Source: BPS, Statistik Pertanian Hortikultura SPH-TBF/BPS-Statistics Indonesia, Agricultural Statistic for Horticulture SPH-TBF

**Tabel 5.1.8** **Produksi Tanaman Biofarmaka Menurut Jenis Tanaman di Kabupaten Kepulauan Anambas (kg), 2018–2021**  
**Table** **5.1.8** **Production of Medicinal Plants by Kind of Plant in Kepulauan Anambas Regency (kg), 2018–2021**

Jenis Tanaman <i>Kind of Plants</i>	2018	2019	2020	2021 <sup>x</sup>
(1)	(2)	(3)	(4)	(5)
Jahe/ <i>Ginger</i>	1 123	1 583	17 84	1 223
Kencur/ <i>East Indian Galangal</i>	123	110	330	201
Kunyit/ <i>Turmeric</i>	775	506	1 007	497
Laos/ <i>Lengkuas/Galanga</i>	669	853	904	1 198
Temulawak/ <i>Java Turmeric</i>	-	55	55	-
Mengkudu/ <i>Pace/ Indian Mulberry</i>	-	-	-	20
Mahkota Dewa/ <i>Phaleria Macrocarpa</i>	-	-	-	-

Catatan/Note: Angka Sementara (ASEM)/ *Preliminary Figures*

Sumber/Source: BPS, Statistik Pertanian Hortikultura SPH-TBF/BPS-*Statistics Indonesia, Agricultural Statistic for Horticulture SPH-TBF*

**Tabel 5.1.9** Luas Panen Tanaman Hias Menurut Kecamatan dan Jenis Tanaman di Kabupaten Kepulauan Anambas (m<sup>2</sup>), 2020 and 2021  
*Harvested Area of Ornamental Plants by Subdistrict and Kind of Plant in Kepulauan Anambas Regency (m<sup>2</sup>), 2020 and 2021*

Kecamatan Subdistrict	Anggrek/ <i>Orchid</i>		Krisan/ <i>Chrysantemum</i>		Mawar/ <i>Rose</i>	
	2020	2021 <sup>x</sup>	2020	2021 <sup>x</sup>	2020	2021 <sup>x</sup>
(1)	(2)	(3)	(4)	(5)	(6)	(7)
Jemaja	-	-	-	-	-	-
Jemaja Barat	-	-	-	-	-	-
Jemaja Timur	-	-	-	-	-	-
Siantan Selatan	-	-	-	-	-	-
Siantan	-	-	-	-	-	-
Siantan Timur	-	-	-	-	-	-
Siantan Tengah	-	-	-	-	-	-
Palமாக	-	-	-	-	-	-
Siantan Utara	-	-	-	-	-	-
Kute Siantan	-	-	-	-	-	-
<b>Kepulauan Anambas</b>	-	-	-	-	-	-

Berlanjut/*To Be Continued ...*

Lanjutan Tabel/*Continued Table 5.1.9*

Kecamatan Subdistrict	Sedap Malam/ Tuberose		Keladi Hias Caladium		Palem Palm	
	2020	2021 <sup>x</sup>	2020	2021 <sup>x</sup>	2020	2021 <sup>x</sup>
(1)	(8)	(9)	(10)	(11)	(12)	(13)
Jemaja	-	-	-	-	-	-
Jemaja Barat	-	-	-	-	-	-
Jemaja Timur	-	-	-	-	-	-
Siantan Selatan	-	-	-	-	-	-
Siantan	-	-	-	-	55	-
Siantan Timur	-	-	-	-	-	5
Siantan Tengah	-	-	-	-	-	-
Palமாக	-	-	-	40	-	-
Siantan Utara	-	-	-	-	-	-
Kute Siantan	-	-	-	-	-	-
<b>Kepulauan Anambas</b>	-	-	-	<b>40</b>	<b>55</b>	<b>5</b>

Catatan/Note: Angka Sementara (ASEM)/ Preliminary Figures

Sumber/Source: BPS, Statistik Pertanian Hortikultura SPH-TBF/BPS-Statistics Indonesia, Agricultural Statistic for Horticulture SPH-TBF

**Tabel**  
**Table** 5.1.10

**Produksi Tanaman Hias Menurut Kecamatan dan Jenis Tanaman di Kabupaten Kepulauan Anambas (tangkai), 2020 and 2021**  
*Production of Ornamental Plants by Subdistrict and Kind of Plant in Kepulauan Anambas Regency (stalks), 2020 and 2021*

Kecamatan Subdistrict	Anggrek/ <i>Orchid</i>		Krisan/ <i>Chrysantemum</i>		Mawar/ <i>Rose</i>	
	2020	2021 <sup>x</sup>	2020	2021 <sup>x</sup>	2020	2021 <sup>x</sup>
(1)	(2)	(3)	(4)	(5)	(6)	(7)
Jemaja	-	-	-	-	-	-
Jemaja Barat	-	-	-	-	-	-
Jemaja Timur	-	-	-	-	-	-
Siantan Selatan	-	-	-	-	-	-
Siantan	-	-	-	-	-	-
Siantan Timur	-	-	-	-	-	-
Siantan Tengah	-	-	-	-	-	-
Palமாக	-	-	-	-	-	-
Siantan Utara	-	-	-	-	-	-
Kute Siantan	-	-	-	-	-	-
<b>Kepulauan Anambas</b>	-	-	-	-	-	-

Berlanjut/*To Be Continued ...*

Lanjutan Tabel/Continued Table 5.1.10

Kecamatan Subdistrict	Sedap Malam/ Tuberose		Keladi Hias Caladium		Palem Palm	
	2020	2021 <sup>x</sup>	2020	2021 <sup>x</sup>	2020	2021 <sup>x</sup>
(1)	(8)	(9)	(10)	(11)	(12)	(13)
Jemaja	-	-	-	-	-	-
Jemaja Barat	-	-	-	-	-	-
Jemaja Timur	-	-	-	-	-	-
Siantan Selatan	-	-	-	-	-	-
Siantan	-	-	-	-	55	-
Siantan Timur	-	-	-	-	-	5
Siantan Tengah	-	-	-	-	-	-
Palமாக	-	-	-	40	-	-
Siantan Utara	-	-	-	-	-	-
Kute Siantan	-	-	-	-	-	-
<b>Kepulauan Anambas</b>	-	-	-	<b>40</b>	<b>55</b>	<b>5</b>

Catatan/Note: Angka Sementara (ASEM)/ Preliminary Figures

Sumber/Source: BPS, Statistik Pertanian Hortikultura SPH-TBF/BPS-Statistics Indonesia, Agricultural Statistic for Horticulture SPH-TBF

**Tabel** 5.1.11 **Luas Panen Tanaman Hias Menurut Jenis Tanaman di Kabupaten Kepulauan Anambas (m<sup>2</sup>), 2018–2021**  
**Table** 5.1.11 **Harvested Area of Ornamental Plants by Kind of Plant in Kepulauan Anambas Regency (m<sup>2</sup>), 2018–2021**

Jenis Tanaman Kind of Plants	2018	2019	2020	2021*
(1)	(2)	(3)	(4)	(5)
Anggrek/ <i>Orchid</i>	-	-	-	-
Krisan/ <i>Chrysantemum</i>	-	-	-	-
Mawar/ <i>Rose</i>	-	-	-	-
Sedap Malam/ <i>Tuberose</i>	-	-	-	-
Keladi Hias / <i>Caladium</i>	-	-	-	40
Palem/ <i>Palm</i>	-	-	55	5

Catatan/Note: Angka Sementara (ASEM)/ Preliminary Figures

Sumber/Source: BPS, Statistik Pertanian Hortikultura SPH-TBF/BPS-Statistics Indonesia, Agricultural Statistic for Horticulture SPH-TBF



**Tabel 5.1.12** **Produksi Tanaman Hias Menurut Jenis Tanaman di Kabupaten Kepulauan Anambas (tangkai), 2018–2021**  
**Table 5.1.12** **Production of Ornamental Plants by Kind of Plant in Kepulauan Anambas Regency (stalks), 2018–2021**

Jenis Tanaman Kind of Plants	2018	2019	2020	2021*
(1)	(2)	(3)	(4)	(5)
Anggrek/ <i>Orchid</i>	-	-	-	-
Krisan/ <i>Chrysantemum</i>	-	-	-	-
Mawar/ <i>Rose</i>	-	-	-	-
Sedap Malam/ <i>Tuberose</i>	-	-	-	-
Komoditas daerah	-	-	-	40
Komoditas daerah	-	-	55	5

Catatan/Note: Angka Sementara (ASEM)/ Preliminary Figures

Sumber/Source: BPS, Statistik Pertanian Hortikultura SPH-TBF/BPS-Statistics Indonesia, Agricultural Statistic for Horticulture SPH-TBF

**Tabel 5.1.13** **Produksi Buah-buahan Menurut Kecamatan dan Jenis Tanaman di Kabupaten Kepulauan Anambas (kuintal), 2020 and 2021**  
**Production of Fruits by Subdistrict and Kind of Plant in Kepulauan Anambas Regency (kuintal), 2020 and 2021**

Kecamatan Subdistrict	Mangga/Mango		Durian/Durian	
	2020	2021 <sup>x</sup>	2020	2021 <sup>x</sup>
(1)	(2)	(3)	(4)	(5)
Jemaja	122	103	100	-
Jemaja Barat	-	-	-	-
Jemaja Timur	65	-	100	-
Siantan Selatan	60	-	169	30
Siantan	129	30	445	24
Siantan Timur	20	8	100	14
Siantan Tengah	15	6	23	16
Palatak	690	-	135	30
Siantan Utara	-	-	-	-
Kute Siantan	-	-	-	-
<b>Kepulauan Anambas</b>	<b>1 101</b>	<b>147</b>	<b>1 072</b>	<b>114</b>

Berlanjut/*To Be Continued ...*

Lanjutan Tabel/*Continued Table* 5.1.13

Kecamatan Subdistrict	Jeruk Siam/ <i>Orange/Tangerine</i>		Pisang/ <i>Banana</i>	
	2020	2021*	2020	2021*
(1)	(6)	(7)	(8)	(9)
Jemaja	-	-	133	29
Jemaja Barat	-	-	-	-
Jemaja Timur	-	-	258	18
Siantan Selatan	-	-	94	56
Siantan	245	480	298	124
Siantan Timur	-	-	23	34
Siantan Tengah	-	-	23	13
Palatak	385	244	131	572
Siantan Utara	-	-	-	-
Kute Siantan	-	-	-	-
<b>Kepulauan Anambas</b>	<b>630</b>	<b>724</b>	<b>960</b>	<b>846</b>

Berlanjut/*To Be Continued* ...

Lanjutan Tabel/*Continued Table* 5.1.13

Kecamatan <i>Subdistrict</i>	Pepaya/ <i>Papaya</i>		Salak/ <i>Snakefruit</i>	
	2020	2021 <sup>x</sup>	2020	2021 <sup>x</sup>
(1)	(10)	(11)	(12)	(13)
Jemaja	11	8	-	-
Jemaja Barat	-	-	-	-
Jemaja Timur	3	-	-	-
Siantan Selatan	-	-	-	-
Siantan	40	26	-	-
Siantan Timur	10	9	-	-
Siantan Tengah	14	6	-	-
Palmatak	34	203	-	-
Siantan Utara	-	-	-	-
Kute Siantan	-	-	-	-
<b>Kepulauan Anambas</b>	<b>112</b>	<b>252</b>	<b>0</b>	<b>0</b>

Berlanjut/*To Be Continued* ...

Lanjutan Tabel/*Continued Table* 5.1.13

Kecamatan Subdistrict	Nangka/Cempedak Jackfruit		Jeruk Besar Pomelo	
	2020	2021*	2020	2021*
(1)	(10)	(11)	(12)	(13)
Jemaja	-	-	-	-
Jemaja Barat	-	-	-	-
Jemaja Timur	-	-	-	-
Siantan Selatan	-	-	-	-
Siantan	16	19	200	65
Siantan Timur	8	5	-	-
Siantan Tengah	-	5	-	-
Palmatak	320	165	19	3
Siantan Utara	-	-	-	-
Kute Siantan	-	-	-	-
<b>Kepulauan Anambas</b>	<b>344</b>	<b>194</b>	<b>219</b>	<b>68</b>

Catatan/Note: Angka Sementara (ASEM)/ Preliminary Figures

Sumber/Source: BPS, Statistik Pertanian Hortikultura SPH-TBF/BPS-Statistics Indonesia, Agricultural Statistic for Horticulture SPH-TBF

**Tabel** 5.1.14 **Produksi Buah-Buahan dan Sayuran Tahunan Menurut Jenis Tanaman di Kabupaten Kepulauan Anambas (kuintal), 2018–2021**  
**Production of Annual Fruits and Vegetables by Kind of Plant in Kepulauan Anambas Regency (quintal), 2018–2021**

Jenis Tanaman <i>Kind of Plants</i>	2018	2019	2020	2021
(1)	(2)	(3)	(4)	(5)
<b>Buah–Buahan/Fruits:</b>				
Durian/ <i>Durian</i>	542	159	1101	147
Jeruk Siam/Keprok/ <i>Orange/Tangerine</i>	139	77	1072	114
Mangga/ <i>Mango</i>	39	9	630	724
Pepaya/ <i>Papaya</i>	746	205	960	846
Pisang/ <i>Banana</i>	91	47	112	252
Salak/ <i>Snakefruit</i>	-	-	-	-
Nangka/Cempedak/ <i>Jackfruit</i>	181	129	344	194
Jeruk Besar/ <i>Pomelo</i>	56	7	219	68

Catatan/Note: Angka Sementara (ASEM)/ Preliminary Figures

Sumber/Source: BPS, Statistik Pertanian Hortikultura SPH-TBF/BPS-Statistics Indonesia, Agricultural Statistic for Horticulture SPH-TBF

## 5.2 PERKEBUNAN ESTATE CROPS

**Tabel 5.2.1** Luas Areal Tanaman Perkebunan Menurut Kecamatan dan Jenis Tanaman di Kabupaten Kepulauan Anambas (ha), 2020 dan 2021  
*Planted Area of Estate Crops by Subdistrict and Type of Crops in Kepulauan Anambas Regency (ha), 2020 and 2021*

Kecamatan Subdistrict	Kelapa Sawit/Oil Palm		Kelapa/Coconut	
	2020	2021	2020	2021
(1)	(2)	(3)	(4)	(5)
Jemaja	0	0	1 250	1 250
Jemaja Barat	NA	0	NA	0
Jemaja Timur	0	0	1 011	1 011
Siantan Selatan	0	0	1 180	1 180
Siantan	0	0	779	779
Siantan Timur	0	0	2 070	2 070
Siantan Tengah	0	0	471	471
Palatak	0	0	3 002	3 002
Siantan Utara	NA	0	NA	0
Kute Siantan	NA	0	NA	0
<b>Kepulauan Anambas</b>	<b>0</b>	<b>0</b>	<b>9 763</b>	<b>9 763</b>

Berlanjut/*To Be Continued* ...

Lanjutan Tabel/Continued Table 5.2.1

Kecamatan Subdistrict	Karet/Rubber		Kopi/Coffee	
	2020	2021	2020	2021
(1)	(6)	(7)	(8)	(9)
Jemaja	244	244	0	0
Jemaja Barat	NA	0	NA	0
Jemaja Timur	0	374	0	0
Siantan Selatan	219	219	0	0
Siantan	780	780	0	0
Siantan Timur	145	145	0	0
Siantan Tengah	169	169	0	0
Palmatak	775	775	0	0
Siantan Utara	NA	0	NA	0
Kute Siantan	NA	0	NA	0
<b>Kepulauan Anambas</b>	<b>2 332</b>	<b>2 706</b>	<b>0</b>	<b>0</b>

Berlanjut/To Be Continued ...



Lanjutan Tabel/Continued Table 5.2.1

Kecamatan Subdistrict	Kakao/Cocoa		Tebu/Sugar cane	
	2020	2021	2020	2021
(1)	(10)	(11)	(12)	(13)
Jemaja	0,0	0	0,0	0
Jemaja Barat	NA	0	NA	0
Jemaja Timur	0,0	0	0,0	0
Siantan Selatan	0,5	0,5	0,0	0,5
Siantan	0,0	0	0,0	0
Siantan Timur	0,0	0	0,0	0
Siantan Tengah	0,0	0	0,0	0
Palமாக	0,0	0	0,0	0
Siantan Utara	NA	0	NA	0
Kute Siantan	NA	0	NA	0
<b>Kepulauan Anambas</b>	<b>0,5</b>	<b>0,5</b>	<b>0,0</b>	<b>0,5</b>

Berlanjut/To Be Continued ...

Lanjutan Tabel/Continued Table 5.2.1

Kecamatan Subdistrict	Teh/Tea		Tembakau/Tobacco	
	2020	2021	2020	2021
(1)	(14)	(15)	(16)	(17)
Jemaja	0,0	0	0,0	0
Jemaja Barat	NA	0	NA	0
Jemaja Timur	0,0	0	0,0	0
Siantan Selatan	0,0	0	0,0	0
Siantan	0,0	0	0,0	0
Siantan Timur	0,0	0	0,0	0
Siantan Tengah	0,0	0	0,0	0
Palமாக	0,0	0	0,0	0
Siantan Utara	NA	0	NA	0
Kute Siantan	NA	0	NA	0
<b>Kepulauan Anambas</b>	<b>0,0</b>	<b>0</b>	<b>0,0</b>	<b>0</b>

Sumber/Source: Dinas Pertanian, Perikanan, dan Pangan Kabupaten Kepulauan Anambas/Agriculture, Fisheries and Food Agency of Kepulauan Anambas Regency

**Tabel** 5.2.2  
**Table**

**Produksi Perkebunan Menurut Kecamatan dan Jenis Tanaman di Kabupaten Kepulauan Anambas (ton), 2020 dan 2021**  
**Production of Estate by Subdistrict and Type of Crops in Kepulauan Anambas Regency (ton), 2020 and 2021**

Kecamatan Subdistrict	Kelapa Sawit/Oil Palm		Kelapa/Coconut	
	2020	2021	2020	2021
(1)	(2)	(3)	(4)	(5)
Jemaja	0,0	0	97,00	54,67
Jemaja Barat	NA	0	NA	0
Jemaja Timur	0,0	0	45,86	22,15
Siantan Selatan	0,0	0	210,99	92,53
Siantan	0,0	0	117,03	76,21
Siantan Timur	0,0	0	319,45	32,24
Siantan Tengah	0,0	0	178,43	87,34
Palmatak	0,0	0	531,43	200
Siantan Utara	NA	0	NA	0
Kute Siantan	NA	0	NA	0
<b>Kepulauan Anambas</b>	<b>0,0</b>	<b>0</b>	<b>1 500,19</b>	<b>565,14</b>

Berlanjut/To Be Continued ...

Lanjutan Tabel/Continued Table 5.2.2

Kecamatan Subdistrict	Karet/Rubber		Kopi/Coffee	
	2020	2021	2020	2021
(1)	(6)	(7)	(8)	(9)
Jemaja	54,65	31,34	0,0	0,0
Jemaja Barat	NA	0	NA	0,0
Jemaja Timur	55,00	26,57	0,0	0,0
Siantan Selatan	75,00	45,32	0,0	0,0
Siantan	77,00	15	0,0	0,0
Siantan Timur	85,00	34	0,0	0,0
Siantan Tengah	82,00	35,21	0,0	0,0
Palmatak	139,00	50,73	0,0	0,0
Siantan Utara	NA	0	NA	0,0
Kute Siantan	NA	0	NA	0,0
<b>Kepulauan Anambas</b>	<b>567,65</b>	<b>238,17</b>	<b>0,0</b>	<b>0,0</b>

Berlanjut/To Be Continued ...

Lanjutan Tabel/*Continued Table* 5.2.2

Kecamatan Subdistrict	Kakao/Cocoa		Tebu/Sugar cane	
	2020	2021	2020	2021
(1)	(10)	(11)	(12)	(13)
Jemaja	0,0	0,0	0,0	0,0
Jemaja Barat	NA	0,0	NA	0,0
Jemaja Timur	0,0	0,0	0,0	0,0
Siantan Selatan	0,0	0,0	0,0	0,0
Siantan	0,0	0,0	0,0	0,0
Siantan Timur	0,0	0,0	0,0	0,0
Siantan Tengah	0,0	0,0	0,0	0,0
Palmatak	0,0	0,0	0,0	0,0
Siantan Utara	NA	0,0	NA	0,0
Kute Siantan	NA	0,0	NA	0,0
<b>Kepulauan Anambas</b>	<b>0,0</b>	<b>0,0</b>	<b>0,0</b>	<b>0,0</b>

Berlanjut/*To Be Continued* ...

Lanjutan Tabel/Continued Table 5.2.2

Kecamatan Subdistrict	Teh/Tea		Tembakau/Tobacco	
	2020	2021	2020	2021
(1)	(14)	(15)	(16)	(17)
Jemaja	0,0	0,0	0,0	0,0
Jemaja Barat	NA	0,0	NA	0,0
Jemaja Timur	0,0	0,0	0,0	0,0
Siantan Selatan	0,0	0,0	0,0	0,0
Siantan	0,0	0,0	0,0	0,0
Siantan Timur	0,0	0,0	0,0	0,0
Siantan Tengah	0,0	0,0	0,0	0,0
Palatak	0,0	0,0	0,0	0,0
Siantan Utara	NA	0,0	NA	0,0
Kute Siantan	NA	0,0	NA	0,0
<b>Kepulauan Anambas</b>	<b>0,0</b>	<b>0,0</b>	<b>0,0</b>	<b>0,0</b>

Sumber/Source: Dinas Pertanian, Perikanan, dan Pangan Kabupaten Kepulauan Anambas/Agriculture, Fisheries and Food Agency of Kepulauan Anambas Regency

#### 5.4 PETERNAKAN LIVESTOCK

**Tabel 5.4.1** Populasi Ternak Menurut Kecamatan dan Jenis Ternak (ekor) di Kabupaten Kepulauan Anambas, 2020 dan 2021  
*Livestock Population by Subdistrict and Kind of Livestock (heads) in Kepulauan Anambas Regency, 2020 and 2021*

Kecamatan Subdistrict	Sapi Perah/Dairy Cattle		Sapi Potong/Beef Cattle	
	2020	2021	2020	2021
(1)	(2)	(3)	(4)	(5)
Jemaja	0	0	1 757	1 852
Jemaja Barat	NA	0	NA	327
Jemaja Timur	0	0	994	566
Siantan Selatan	0	0	109	96
Siantan	0	0	106	108
Siantan Timur	0	0	91	73
Siantan Tengah	0	0	115	96
Palமாக	0	0	905	754
Siantan Utara	NA	0	NA	42
Kute Siantan	NA	0	NA	221
<b>Kepulauan Anambas</b>	<b>0</b>	<b>0</b>	<b>4 077</b>	<b>4 135</b>

Berlanjut/*To be Continued Table ...*

Lanjutan Tabel/*Continued Table 5.4.1*

Kecamatan Subdistrict	Kerbau/Buffero		Kuda/Horse	
	2020	2021	2020	2021
(1)	(6)	(7)	(8)	(9)
Jemaja	0	0	0	0
Jemaja Barat	NA	0	NA	0
Jemaja Timur	0	0	0	0
Siantan Selatan	0	0	0	0
Siantan	0	0	0	0
Siantan Timur	0	0	0	0
Siantan Tengah	0	0	0	0
Palமாக	0	0	0	0
Siantan Utara	NA	0	NA	0
Kute Siantan	NA	0	NA	0
<b>Kepulauan Anambas</b>	<b>0</b>	<b>0</b>	<b>0</b>	<b>0</b>

Berlanjut/*To be Continued Table ...*



Lanjutan Tabel/Continued Table 5.4.1

Kecamatan Subdistrict	Kambing/Goat		Domba/Sheep		Babi/Pig	
	2020	2021	2020	2021	2020	2021
(1)	(10)	(11)	(12)	(13)	(14)	(15)
Jemaja	89	51	0	0	0	0
Jemaja Barat	NA	62	NA	0	NA	0
Jemaja Timur	99	45	0	0	0	0
Siantan Selatan	14	14	0	0	0	0
Siantan	12	22	0	0	0	0
Siantan Timur	46	26	0	0	0	0
Siantan Tengah	3	20	0	0	0	0
Palmatok	29	26	0	0	0	0
Siantan Utara	NA	16	NA	0	NA	0
Kute Siantan	NA	22	NA	0	NA	0
<b>Kepulauan Anambas</b>	<b>295</b>	<b>304</b>	<b>0</b>	<b>0</b>	<b>0</b>	<b>0</b>

Sumber/Source: Dinas Pertanian, Perikanan, dan Pangan Kabupaten Kepulauan Anambas/Agriculture, Fisheries and Food Agency of Kepulauan Anambas Regency

**Tabel 5.4.2** **Populasi Unggas Menurut Kecamatan dan Jenis Unggas (ekor) di Kabupaten Kepulauan Anambas, 2020 dan 2021**  
***Poultry Population by Subdistrict and Kind of Poultry (heads) in Kepulauan Anambas Regency, 2020 and 2021***

Kecamatan Subdistrict	Ayam Kampung Native Chicken		Ayam Petelur Layer	
	2020	2021	2020	2021
(1)	(2)	(3)	(4)	(5)
Jemaja	2 788	2 445	0	0
Jemaja Barat	NA	2 553	NA	0
Jemaja Timur	5 350	4 251	0	0
Siantan Selatan	1 910	2 340	0	0
Siantan	3 155	2 966	0	800
Siantan Timur	2 007	2 346	0	0
Siantan Tengah	1 064	955	0	0
Palmatak	2 809	1 233	0	0
Siantan Utara	NA	436	NA	0
Kute Siantan	NA	1 208	NA	0
<b>Kepulauan Anambas</b>	<b>19 083</b>	<b>20 733</b>	<b>0</b>	<b>800</b>

Berlanjut/*To be Continued Table ...*

Lanjutan Tabel/*Continued Table 5.4.2*

Kecamatan Subdistrict	Ayam Pedaging Broiler		Itik/Itik Manila Duck	
	2020	2021	2020	2021
(1)	(6)	(7)	(8)	(9)
Jemaja	3 800	2 900	360	466
Jemaja Barat	NA	2 500	NA	300
Jemaja Timur	4 000	3 200	450	510
Siantan Selatan	12 000	11 200	319	119
Siantan	0	0	56	38
Siantan Timur	0	0	62	15
Siantan Tengah	0	0	109	34
Palatak	0	0	166	66
Siantan Utara	NA	0	NA	0
Kute Siantan	NA	0	NA	50
<b>Kepulauan Anambas</b>	<b>19 800</b>	<b>19 800</b>	<b>1 522</b>	<b>1 598</b>

Sumber/*Source*: Dinas Pertanian, Perikanan, dan Pangan Kabupaten Kepulauan Anambas/*Agriculture, Fisheries and Food Agency of Kepulauan Anambas Regency*

**Tabel 5.4.3** **Produksi Daging Ternak Menurut Kecamatan dan Jenis Ternak (kg) di Kabupaten Kepulauan Anambas, 2020 dan 2021**  
**Meat Production by Subdistrict and Kind of Livestock (kg) in Kepulauan Anambas Regency, 2020 and 2021**

Kecamatan Subdistrict	Sapi Perah/Dairy Cattle		Sapi Potong/Beef Cattle	
	2020	2021	2020	2021
(1)	(2)	(3)	(4)	(5)
Jemaja	0	0	2 520	1 800
Jemaja Barat	NA	0	NA	600
Jemaja Timur	0	0	840	400
Siantan Selatan	0	0	560	750
Siantan	0	0	1 050	4 550
Siantan Timur	0	0	1 260	1 800
Siantan Tengah	0	0	910	650
Palmatak	0	0	5 040	1 100
Siantan Utara	NA	0	NA	750
Kute Siantan	NA	0	NA	1 500
<b>Kepulauan Anambas</b>	<b>0</b>	<b>0</b>	<b>12 180</b>	<b>13 900</b>

Berlanjut/*To be Continued Table ...*

Lanjutan Tabel/*Continued Table* 5.4.3

Kecamatan <i>Subdistrict</i>	Kerbau/ <i>Buffalo</i>		Kuda/ <i>Horse</i>	
	2020	2021	2020	2021
(1)	(6)	(7)	(8)	(9)
Jemaja	0	0	0	0
Jemaja Barat	NA	0	NA	0
Jemaja Timur	0	0	0	0
Siantan Selatan	0	0	0	0
Siantan	0	0	0	0
Siantan Timur	0	0	0	0
Siantan Tengah	0	0	0	0
Palmatak	0	0	0	0
Siantan Utara	NA	0	NA	0
Kute Siantan	NA	0	NA	0
<b>Kepulauan Anambas</b>	<b>0</b>	<b>0</b>	<b>0</b>	<b>0</b>

Berlanjut/*To be Continued Table* ...

Lanjutan Tabel/*Continued Table* 5.4.3

Kecamatan Subdistrict	Kambing/Goat		Domba/Sheep		Babi/Pig	
	2020	2021	2020	2021	2020	2021
(1)	(10)	(11)	(12)	(13)	(14)	(15)
Jemaja	32	65	0	0	0	0
Jemaja Barat	NA	36	NA	0	NA	0
Jemaja Timur	0	46	0	0	0	0
Siantan Selatan	0	0	0	0	0	0
Siantan	0	0	0	0	0	0
Siantan Timur	0	0	0	0	0	0
Siantan Tengah	0	0	0	0	0	0
Palmatak	72	36	0	0	0	0
Siantan Utara	NA	8	NA	0	NA	0
Kute Siantan	NA	3	NA	0	NA	0
<b>Kepulauan Anambas</b>	<b>104</b>		<b>0</b>	<b>0</b>	<b>0</b>	<b>0</b>

Sumber/*Source*: Dinas Pertanian, Perikanan, dan Pangan Kabupaten Kepulauan Anambas/*Agriculture, Fisheries and Food Agency of Kepulauan Anambas Regency*

**Tabel**  
**Table** 5.4.4**Produksi Telur Unggas dan Susu Sapi Menurut  
Kecamatan (kg) di Kabupaten Kepulauan Anambas,  
2020 dan 2021**  
*Production of Poultry Eggs and Cow Milk by Subdistrict  
(kg), 2020 and 2021*

Kecamatan Subdistrict	Ayam Kampung Native Chicken		Ayam Petelur Layer	
	2020	2021	2020	2021
(1)	(2)	(3)	(4)	(5)
Jemaja	2 508	5 281	0	0
Jemaja Barat	NA	5 515	NA	0
Jemaja Timur	4 806	9 182	0	0
Siantan Selatan	1 712	5 054	0	0
Siantan	2 836	6 407	0	5 022
Siantan Timur	1 800	5 067	0	0
Siantan Tengah	956	2 063	0	0
Palmatak	2 525	2 663	0	0
Siantan Utara	NA	942	NA	0
Kute Siantan	NA	2 609	NA	0
<b>Kepulauan Anambas</b>	<b>18 604</b>	<b>44 783</b>	<b>0</b>	<b>5 022</b>

Berlanjut/*To be Continued Table ...*

Lanjutan Tabel/Continued Table 5.4.4

Kecamatan Subdistrict	Itik/ Duck		Sapi Perah Dairy Cattle	
	2020	2021	2020	2021
(1)	(6)	(7)	(8)	(9)
Jemaja	474	2 202	0	0
Jemaja Barat	NA	1 417	NA	0
Jemaja Timur	111	2 410	0	0
Siantan Selatan	400	562	0	0
Siantan	112	179	0	0
Siantan Timur	73	161	0	0
Siantan Tengah	134	71	0	0
Palமாக	215	312	0	0
Siantan Utara	NA	0	NA	0
Kute Siantan	NA	236	NA	0
<b>Kepulauan Anambas</b>	<b>1 519</b>	<b>7 550</b>	<b>0</b>	<b>0</b>

Sumber/Source: Dinas Pertanian, Perikanan, dan Pangan Kabupaten Kepulauan Anambas/Agriculture, Fisheries and Food Agency of Kepulauan Anambas Regency



## 5.5 PERIKANAN FISHERY

**Tabel 5.5.1** **Produksi Perikanan Tangkap Menurut Jenis Komoditi di Kabupaten Kepulauan Anambas (ton), 2021**  
*Production of Fish Capture by Type of Commodity in Kepulauan Anambas Regency (ton), 2021*

Jenis Komoditi <i>Type of Commodity</i>	Triwulan 1		
	Harga/Price (Rp)	Banyaknya/Total	Nilai Produksi/ Production Value (000 Rp)
(1)	(2)	(3)	(4)
Bentong	12 000	79	942 720
Ekor Kuning	20 000	94	1 881 200
Layar Biru	11 000	128	1 404 700
Lemuru	8 000	238	1 905 680
Tongkol Abu-Abu	20 000	271	5 412 300
Tongkol Krai	16 000	309	4 949 200
Baronang	14 000	145	2 032 100
Tenggiri	45 000	256	11 512 350
Cucut Lanyam	12 000	148	1 771 140
Manyung	8 000	353	2 822 400
Kwee	25 000	278	6 952 750
Ikan Gaji	20 000	118	2 363 900
Lencam	13 000	220	2 857 660
Kembung	12 000	140	1 676 520
Kapas	11 000	100	1 101 595
Slengseng	10 000	175	1 748 900
Pinjalo	30 000	249	7 459 650
Kurisi	20 000	387	7 730 000
Kerapu Karang	40 000	253	10 107 600
Kerapu Sunu	90 000	165	14 869 350
Kakap Merah	45 000	347	15 627 150
Cumi	35 000	229	8 010 625

Berlanjut/*To be Continued Table ...*

Lanjutan Tabel/*Continued Table* 5.5.1

Jenis Komoditi <i>Type of Commodity</i>	Triwulan 1		
	Harga/Price (Rp)	Banyaknya/ <i>Total</i>	Nilai Produksi/ <i>Production Value</i> (000 Rp)
(1)	(2)	(3)	(4)
Sotong	40 000	99	3 962 400
Ikan Karang Lainnya	-	431	-
Lainnya	-	0	-
<b>Kepulauan Anambas</b>		<b>5 209</b>	<b>119 101 890</b>

Berlanjut/*To be Continued Table* ...

Lanjutan Tabel/Continued Table 5.5.1

Jenis Komoditi <i>Type of Commodity</i>	Triwulan 2		
	Harga/Price (Rp)	Banyaknya/Total	Nilai Produksi/ Production Value (000 Rp)
(1)	(5)	(6)	(7)
Bentong	12 000	244	2 928 000
Ekor Kuning	20 000	41	820 000
Layar Biru	11 000	113	1 243 000
Lemuru	8 000	214	1 712 000
Tongkol Abu-Abu	20 000	747	14 940 000
Tongkol Krai	16 000	708	11 328 000
Baronang	14 000	73	1 022 000
Tenggiri	45 000	213	9 585 000
Cucut Lanyam	12 000	28	336 000
Manyung	8 000	92	736 000
Kwee	25 000	445	11 125 000
Ikan Gaji	20 000	86	1 720 000
Lencam	13 000	94	1 222 000
Kembung	12 000	53	636 000
Kapas	11 000	166	1 826 000
Slengseng	10 000	251	2 510 000
Pinjalo	30 000	145	4 350 000
Kurisi	20 000	614	12 280 000
Kerapu Karang	40 000	243	9 720 000
Kerapu Sunu	90 000	254	22 860 000
Kakap Merah	45 000	289	13 005 000
Cumi	35 000	172	6 020 000

Berlanjut/To be Continued Table ...

Lanjutan Tabel/*Continued Table 5.5.1*

Jenis Komoditi <i>Type of Commodity</i>	Triwulan 2		
	Harga/Price (Rp)	Banyaknya/ <i>Total</i>	Nilai Produksi/ <i>Production Value</i> (000 Rp)
(1)	(5)	(6)	(7)
Sotong	40 000	182	7 280 000
Ikan Karang Lainnya	-	443	-
Lainnya	-	0	-
<b>Kepulauan Anambas</b>		<b>5 910</b>	<b>139 204 000</b>

Berlanjut/*To be Continued Table ...*

Lanjutan Tabel/Continued Table 5.5.1

Jenis Komoditi <i>Type of Commodity</i>	Triwulan 3		
	Harga/Price (Rp)	Banyaknya/Total	Nilai Produksi/ Production Value (000 Rp)
(1)	(8)	(9)	(10)
Bentong	12 000	88	1 056 000
Ekor Kuning	20 000	108	2 160 000
Layar Biru	11 000	125	1 375 000
Lemuru	8 000	226	1 808 000
Tongkol Abu-Abu	20 000	343	6 860 000
Tongkol Krai	16 000	409	6 544 000
Baronang	14 000	141	1 974 000
Tenggiri	45 000	331	14 872 500
Cucut Lanyam	12 000	141	1 692 000
Manyung	8 000	390	3 116 000
Kwee	25 000	284	7 100 000
Ikan Gaji	20 000	147	2 940 000
Lencam	13 000	242	3 146 000
Kembung	12 000	156	1 872 000
Kapas	11 000	109	1 199 000
Slengseng	10 000	185	1 850 000
Pinjalo	30 000	211	6 330 000
Kurisi	20 000	388	7 760 000
Kerapu Karang	40 000	225	8 980 000
Kerapu Sunu	90 000	150	13 500 000
Kakap Merah	45 000	227	10 215 000
Cumi	35 000	198	6 930 000

Berlanjut/To be Continued Table ...

Lanjutan Tabel/*Continued Table* 5.5.1

Jenis Komoditi <i>Type of Commodity</i>	Triwulan 3		
	Harga/Price (Rp)	Banyaknya/ <i>Total</i>	Nilai Produksi/ <i>Production Value</i> (000 Rp)
(1)	(8)	(9)	(10)
Sotong	40 000	99	3 960 000
Ikan Karang Lainnya	-	483	-
Lainnya	-	141	-
<b>Kepulauan Anambas</b>		<b>5 546</b>	<b>117 239 500</b>

Berlanjut/*To be Continued Table* ...

Lanjutan Tabel/Continued Table 5.5.1

Jenis Komoditi <i>Type of Commodity</i>	Triwulan 4		
	Harga/Price (Rp)	Banyaknya/Total	Nilai Produksi/ Production Value (000 Rp)
(1)	(11)	(12)	(13)
Bentong	12 000	83	995 700
Ekor Kuning	20 000	118	2 361 500
Layar Biru	11 000	159	1 749 275
Lemuru	8 000	190	1 521 800
Tongkol Abu-Abu	20 000	296	5 910 500
Tongkol Krai	16 000	305	4 884 400
Baronang	14 000	134	1 871 450
Tenggiri	45 000	270	12 157 875
Cucut Lanyam	12 000	151	1 814 700
Manyung	8 000	262	2 099 000
Kwee	25 000	233	5 828 125
Ikan Gaji	20 000	112	2 244 500
Lencam	13 000	200	2 599 675
Kembung	12 000	177	2 118 900
Kapas	11 000	140	1 534 775
Slengseng	10 000	122	1 219 750
Pinjalo	30 000	71	2 138 250
Kurisi	20 000	311	6 222 500
Kerapu Karang	40 000	169	6 751 000
Kerapu Sunu	90 000	116	10 451 250
Kakap Merah	45 000	177	7 945 875
Cumi	35 000	179	6 248 375

Berlanjut/To be Continued Table ...

Lanjutan Tabel/*Continued Table* 5.5.1

Jenis Komoditi <i>Type of Commodity</i>	Triwulan 4		
	Harga/Price (Rp)	Banyaknya/ <i>Total</i>	Nilai Produksi/ <i>Production Value</i> (000 Rp)
(1)	(11)	(12)	(13)
Sotong	40 000	118	4 723 000
Ikan Karang Lainnya	-	352	-
Lainnya	-	-	-
<b>Kepulauan Anambas</b>		<b>4 445</b>	<b>95 392 175</b>

Berlanjut/*To be Continued Table* ...



Lanjutan Tabel/*Continued Table 5.5.1*

Jenis Komoditi <i>Type of Commodity</i>	2021		
	Harga/Price (Rp)	Banyaknya/Total	Nilai Produksi/ Production Value (000 Rp)
(1)	(14)	(15)	(16)
Bentong	12 000	494	5 922 420
Ekor Kuning	20 000	361	7 222 700
Layar Biru	11 000	525	5 771 975
Lemuru	8 000	868	6 947 480
Tongkol Abu-Abu	20 000	1 656	33 122 800
Tongkol Krai	16 000	1 732	27 705 600
Baronang	14 000	493	6 899 550
Tenggiri	45 000	1 070	48 127 725
Cucut Lanyam	12 000	468	5 613 840
Manyung	8 000	1 097	8 773 400
Kwee	25 000	1 240	31 005 875
Ikan Gaji	20 000	463	9 268 400
Lencam	13 000	756	9 825 335
Kembung	12 000	525	6 303 420
Kapas	11 000	515	5 661 370
Slengseng	10 000	733	7 328 650
Pinjalo	30 000	676	20 277 900
Kurisi	20 000	1 700	33 992 500
Kerapu Karang	40 000	889	35 558 600
Kerapu Sunu	90 000	685	61 680 600
Kakap Merah	45 000	1 040	46 793 025
Cumi	35 000	777	27 209 000

Berlanjut/*To be Continued Table ...*

Lanjutan Tabel/*Continued Table 5.5.1*

Jenis Komoditi <i>Type of Commodity</i>	2021		
	Harga/Price (Rp)	Banyaknya/ <i>Total</i>	Nilai Produksi/ <i>Production Value</i> (000 Rp)
(1)	(14)	(15)	(16)
Sotong	40 000	498	19 925 400
Ikan Karang Lainnya	-	1 709	-
Lainnya	-	141	-
<b>Kepulauan Anambas</b>		<b>21 110</b>	<b>470 937 565</b>

Sumber/*Source*: Dinas Pertanian, Perikanan, dan Pangan Kabupaten Kepulauan Anambas/*Agriculture, Fisheries and Food Agency of Kepulauan Anambas Regency*

# SUMBER

**XX.XXX**kw DAYA TERPASANG  
*Installed Electricity Power*

**XX.XXX.XXX** PRODUKSI LISTRIK  
*Electricity Production*  
kwh

**XX.XXX.XXX** LISTRIK TERJUAL  
*Electricity Sold*  
kwh



# BAB 6

## PERTAMBANGAN & ENERGI

*Mining & Energy*



**PENJELASAN TEKNIS**

1. Pengumpulan data industri besar dan sedang dilakukan melalui Survei Industri Besar dan Sedang yang dilaksanakan setiap tahun secara lengkap (sensus) sejak tahun 1975. Survei Industri Besar dan Sedang mencakup semua perusahaan industri yang mempunyai tenaga kerja 20 orang atau lebih dengan menggunakan kuesioner II A.
2. Klasifikasi industri yang digunakan dalam survei ini berdasar kepada Klasifikasi Baku Lapangan Usaha Indonesia (KBLI). KBLI adalah klasifikasi lapangan usaha yang berdasar kepada International Standard Industrial Classification of All Economic Activities (ISIC) revisi 4 yang telah disesuaikan dengan kondisi Indonesia.
3. Industri manufaktur adalah suatu kegiatan ekonomi yang melakukan kegiatan mengubah suatu barang dasar secara mekanis, kimia, atau dengan tangan sehingga menjadi barang jadi/setengah jadi, dan atau barang yang kurang nilainya menjadi barang yang lebih tinggi nilainya, dan sifatnya lebih dekat kepada pemakai akhir. Termasuk dalam kegiatan ini adalah jasa industri dan pekerjaan perakitan.

**TECHNICAL NOTES**

1. *Data collection of large and medium scale manufacturing is conducted through The Large and Medium Manufacturing Establishment Survey that has been done annually for all industries (census) since 1975. Large and Medium Manufacturing Establishment Survey covers all manufactures/ industries with 20 workers or more by questionnaire II A.*
2. *The industrial classification adopted in this survey refers to the Klasifikasi Baku Lapangan Usaha Indonesia (KBLI). KBLI is classification of economic activities based on the International Standard Industrial Classification of All Economic Activities (ISIC rev 4) that has been modified according to the local condition in Indonesia.*
3. *Manufacturing industry is defined as an economic activity processing basic goods mechanically, chemicals or manually into final or intermediate goods. It is also defined as processing of lower value goods into higher value goods as final or intermediate products. The activities also include services for manufacturing and assembling.*

4. Perusahaan atau usaha industri adalah suatu unit (kesatuan) usaha yang melakukan kegiatan ekonomi, bertujuan menghasilkan barang atau jasa, terletak pada suatu bangunan atau lokasi tertentu, dan mempunyai catatan administrasi tersendiri mengenai produksi dan struktur biaya serta ada seorang atau lebih yang bertanggung jawab atas usaha tersebut.
  5. Industri manufaktur dikelompokkan ke dalam 4 golongan berdasarkan banyaknya pekerja, yaitu: industri besar (100 orang pekerja atau lebih), industri sedang/menengah (20–99 orang pekerja), industri kecil (5–19 orang pekerja), dan industri mikro (1–4 orang pekerja).
  6. Industri manufaktur dikelompokkan ke dalam 4 golongan berdasarkan banyaknya pekerja, yaitu: industri besar (100 orang pekerja atau lebih), industri sedang/menengah (20–99 orang pekerja), industri kecil (5–19 orang pekerja), dan industri mikro (1–4 orang pekerja).
  7. Air disalurkan adalah volume air bersih dari perusahaan air bersih.
4. *A manufacturing establishment is defined as a production unit engaged in economic activity, producing goods or services, located in a building or in a certain location, keeping a business record concerning the production and cost structure, and having a person or more that are responsible to those activities.*
  5. *Manufacturing industries are categorized into four groups, based on the number of employees: large scale manufacturing (100 employees or more), medium scale manufacturing (20–99 employees), small scale manufacturing (5–19 employees), and micro industry (1–4 employees).*
  6. *Customers are individuals or groups, whether household, company or non-profit institutions that buy water supply from water supply establishment.*
  7. *Distributed water is the volume of water supply from water supply establishment.*

**ULASAN****DESCRIPTION**

Listrik merupakan kebutuhan vital bagi masyarakat. Penyajian tabel kelistrikan ini hanya terbatas pada listrik yang dikelola oleh PLN meskipun tidak dipungkiri peran listrik non PLN masih ada terutama pada daerah-daerah yang terpencil. Produksi listrik pada tahun 2021 mencapai 31.348.257 KWh.

Dilihat dari komposisi golongan pelanggan listrik maka konsumen yang menggunakan listrik PLN di tahun 2021 terbanyak adalah golongan tarif rumah tangga sebanyak 11.840 pelanggan.

*Electric is vital needs for people. The electrical data presented here only limited on electricity carried out by PLN, though the role of non PLN cannot be denied especially in remote villages. Electrics production in 2020 reached 31.348.257 KWh.*

*Seen from group of costumer composition, tariff group that mostly used PLN electrics in 2021 was household as much as 11.840 costumers.*

**Tabel**  
**Table 6.1**

**Daya Terpasang, Produksi, dan Distribusi Listrik PT. PLN (Persero) pada Cabang/Ranting PLN Menurut Subsistem Kelistrikan di Kabupaten Kepulauan Anambas, 2021**  
***Installed Electricity Power, Production, and Distribution of PT. PLN (Persero) at PLN Branch by Electricity Subsystem in Kepulauan Anambas Regency, 2021***

Subsistem Kelistrikan <i>Electricity Subsystem</i>	Daya Terpasang <i>Installed Electricity Power (KW)</i>	Produksi Listrik <i>Electricity Production (KWh)</i>	Listrik Terjual <i>Electricity Sold (KWh)</i>	Dipakai Sendiri <i>Own Used (KWh)</i>	Susut/Hilang <i>Shrinkage/Lost (KWh)</i>
(1)	(2)	(3)	(4)	(5)	(6)
Sistem Anambas/Tarempa	4 000	17 680 899	15 745 657	...	...
Sub Ladan	3 056	8 007 749	7 265 250	...	...
Sub Letung	2 416	4 986 839	4 522 800	...	...
Sub Mubur	160	324 193	311 440	...	...
Sub Nyamuk	100	183 300	194 365	...	...
Sub Telaga Kecil	160	...	...	...	...
Sub Air Biru	100	...	...	...	...
Sub Batu Belah	100	116 426	125 650	...	...
Sub Belibak	100	48 851	55 051	...	...
<b>Kepulauan Anambas</b>	<b>10 192</b>	<b>31 348 257</b>	<b>28 220 213</b>	<b>...</b>	<b>...</b>

Sumber/Source: PT PLN (Persero) Area Tanjungpinang/ State Electricity Company Tanjungpinang Area



**Tabel**  
**Table 6.2****Jumlah Pelanggan Listrik Menurut Kecamatan di  
Kabupaten Kepulauan Anambas, 2017–2021  
Number of Electricity Customers by Subdistrict in  
Kepulauan Anambas Regency, 2017–2021**

<b>Kecamatan Subdistrict</b>	<b>2017</b>	<b>2018</b>	<b>2019</b>	<b>2020</b>	<b>2021</b>
(1)	(2)	(3)	(4)	(5)	(6)
Jemaja	...	...	...	...	...
Jemaja Barat	...	...	...	...	...
Jemaja Timur	...	...	...	...	...
Siantan Selatan	...	...	...	...	...
Siantan	...	...	...	...	...
Siantan Timur	...	...	...	...	...
Siantan Tengah	...	...	...	...	...
Palmatok	...	...	...	...	...
Siantan Utara	...	...	...	...	...
Kute Siantan	...	...	...	...	...
<b>Kepulauan Anambas</b>	<b>7 700</b>	<b>8 297</b>	<b>9 397</b>	<b>10 639</b>	<b>11 840</b>

Sumber/Source: PT PLN (Persero) Area Tanjungpinang/ State Electricity Company Tanjungpinang Area

**Tabel**  
**Table 6.3****Produksi, dan Distribusi Listrik PT. PLN (Persero) pada  
ULP Anambas, Triwulan I - Triwulan IV 2021**  
**Production, and Distribution of PT. PLN (Persero) at ULP  
Anambas, Quarter I - Quarter IV 2021**

Kecamatan Subdistrict	Triwulan I		Triwulan II	
	Kwh	Rp	Kwh	Rp
(1)	(2)	(3)	(4)	(5)
Penyediaan/Suplai	7 391 918,25	-	8 092 324,18	-
Distribusi ke Pelanggan (menurut golongan tarif)	6 589 877,00	9 053 752 765	7 366 993,00	10 019 184 660
a Sosial	273 165,00	235 730 726	300 521,00	259 549 562
b Rumah Tangga	4 823 961,00	6 812 057 896	5 529 341,00	7 705 896 901
c Bisnis	803 661,00	1 113 455 538	825 569,00	1 140 538 163
d Industri	108 867,00	115 807 343	137 523,00	146 072 325
e Pemerintah	534 164,00	700 958 005	513 124,00	666 951 987
f Multiguna	46 059,00	75 743 257	60 915,00	100 175 722
Distribusi ke Pihak Lain	-	-	-	-
Dipakai sendiri	357 450,69	-	403 407,17	-
Susut/Hilang	445 308,10	-	317 701,24	-

Berlanjut/*To be Continued Table ...*

Lanjutan Tabel/*Continued Table* 6.3

Kecamatan Subdistrict	Triwulan III		Triwulan IV	
	Kwh	Rp	Kwh	Rp
(1)	(2)	(3)	(4)	(5)
Penyediaan/Suplai	7 978 218,15	-	7 885 164,79	-
Distribusi ke Pelanggan (menurut golongan tarif)	14 519 462,00	19 712 376 082	7 268 198,00	9 727 293 708
a Sosial	584 605,00	496 202 947	305 264,00	249 892 471
b Rumah Tangga	10 880 283,00	15 154 528 139	5 423 258,00	7 429 915 806
c Bisnis	1 690 807,00	2 314 268 486	873 471,00	1 162 273 060
d Industri	246 518,00	261 527 408	98 092,00	126 671 431
e Pemerintah	1 013 984,00	1 316 029 927	506 141,00	656 626 742
f Multiguna	103 265,00	169 819 175	61 972,00	101 914 198
Distribusi ke Pihak Lain	-	-	-	-
Dipakai sendiri	336 501,48	-	244 335,00	-
Susut/Hilang	361 496,48	-	223 364,13	-

Catatan/Note: ...

Sumber/Source: PT PLN (Persero) Area Tanjungpinang/ State Electricity Company Tanjungpinang Area



# SUMBER

**XX buah**

**JUMLAH  
PENGINAPAN**  
*Number of  
Accommodations*



**XX buah**

**JUMLAH TEMPAT  
MAKAN**  
*Number of Restaurants*

# BAB 7 PARIWISATA

*Tourism*



**PENJELASAN TEKNIS**

1. Konsep dan definisi pariwisata mengikuti rekomendasi United Nations World Tourism Organization (UNWTO) dan International Union of Office Travel Organization (IUOTO).
2. Wisatawan mancanegara (wisman) ialah setiap pengunjung yang mengunjungi suatu negara di luar tempat tinggalnya, didorong oleh satu atau beberapa keperluan tanpa bermaksud memperoleh penghasilan di tempat yang dikunjungi dan lamanya kunjungan tersebut tidak lebih dari satu tahun (12 bulan). Definisi ini mencakup 2 (dua) kategori wisatawan mancanegara, yaitu :
  - a. Wisatawan (turis) ialah setiap pengunjung seperti definisi di atas yang tinggal paling sedikit 24 jam, akan tetapi tidak lebih dari 1 (satu) tahun di tempat yang dikunjungi, dengan maksud antara lain: berlibur, rekreasi, olah raga, bisnis, menghadiri pertemuan, studi, dan kunjungan dengan alasan kesehatan.
  - b. *Excursionist* ialah setiap pengunjung seperti definisi di atas yang tinggal kurang dari 24

**TECHNICAL NOTES**

1. *The concept and definition of tourism refers to the recommendations of the United Nations World Tourism Organization (UNWTO) and International Union of Office Travel Organizations (IUOTO).*
2. *An International Visitor is any person visiting a country other than his usual place of residence for any reason other than for earning income in the country visited, and the length of stay is no more than one year (12 months) This definition covers two categories of foreign visitors, namely :*
  - a. *Tourist is any visitor staying for at least 24 hours, but no more than one year, in the country visited, with the intention of visiting, and for any of these purposes: Pleasure, recreation and sports, Business, visiting friends and relatives, missions, attending meetings, conferences, visit for health reasons and study.*
  - b. *Excursionist is any visitor staying less than 24 hours in the country visited including,*

jam di tempat yang dikunjungi (termasuk "Cruise passengers"). *Cruise Passengers* ialah setiap pengunjung yang tiba di suatu negara di mana mereka tidak menginap di akomodasi yang tersedia dinegara tersebut, misalnya dengan kapal laut.

*"Cruise Passengers"; i.e. visitors arriving in a country without staying in any accommodation available in the visited country.*

3. Rata-rata lama tinggal adalah rata-rata waktu tinggal wisatawan mancanegara di Indonesia untuk satu kali kunjungan.
  4. Usaha penyediaan akomodasi adalah usaha yang menyediakan pelayanan penginapan yang dapat dilengkapi dengan pelayanan pariwisata lainnya. Usaha penyediaan akomodasi dapat berupa hotel, vila, pondok wisata, bumi perkemahan, persinggahan karavan, dan akomodasi lainnya yang digunakan untuk tujuan pariwisata.
  5. Hotel adalah penyediaan akomodasi secara harian berupa kamar-kamar di dalam satu bangunan yang dapat dilengkapi dengan jasa pelayanan makan dan minum, kegiatan hiburan dan atau fasilitas lainnya. Hotel terdiri dari hotel berbintang dan hotel non-bintang.
  6. Hotel bintang adalah usaha penyediaan jasa pelayanan
3. *Average length of stay is the average stay duration of foreign visitor in Indonesia for one trip.*
  4. *The business of providing accommodation is a business that provides specialty services that can be equipped with other tourism services. It includes hotel, villa, cottage, camping, caravan stop, and other accommodation that are used for tourism purposes.*
  5. *Hotel is a daily supply of accommodation rooms within a building which can be equipped with eating and drinking services, entertainment activities and/or other facilities. Hotel consists of a classified hotel and a non-classified hotel.*
  6. *A classified hotel is the business of providing an accommodation,*



penginapan, makan minum serta jasa lainnya bagi umum dengan menggunakan sebagian atau seluruh bangunan. Usaha ini dikelola secara komersial serta memenuhi ketentuan persyaratan sebagai hotel bintang (termasuk berlian) yang ditetapkan dalam surat keputusan instansi yang membinanya. Misalnya hotel bintang lima, hotel bintang empat dan seterusnya.

7. Tingkat penghunian kamar hotel adalah persentase banyaknya malam kamar yang dihuni terhadap banyaknya malam kamar yang tersedia.
8. Rata-rata lamanya tamu menginap adalah banyaknya malam tempat tidur yang terpakai (malam tamu) dengan banyaknya tamu yang menginap di hotel atau akomodasi lainnya.

*eating and drinking as well as other services for the public by using a building or a part of a building. It is managed commercially and meets specified requirements as a star hotel (including diamonds) set forth in the decree of fostering agency. For example, five star hotel, four star hotel, and so on.*

7. *Room occupancy rate is the number of room-nights occupied divided by the number of room-nights available, multiplied by 100 percent.*
8. *Average length of stay is the number of bed-nights used (guest night) divided by the number of guests coming to spend the night at the accommodation.*

**ULASAN**

Hotel atau penginapan sangat berkaitan dengan sektor pariwisata. Untuk dapat memperkuat perekonomian dari sektor pariwisata maka dibutuhkan hotel atau penginapan yang memberikan kenyamanan dan keamanan bagi para wisatawan yang datang baik dari dalam negeri maupun luar negeri.

Kabupaten Kepulauan Anambas belum memiliki hotel berbintang, akan tetapi terdapat 21 penginapan yang tersebar diberbagai kecamatan yang siap melayani para wisatawan untuk berlibur ke kabupaten Kepulauan Anambas. Rata-rata lama menginap tamu domestik dan asing pada tahun 2021 berjumlah 2,1 orang setiap bulannya. Tingkat penghunian kamar di Kabupaten Kepulauan Anambas mencapai 20,19 kamar setiap bulannya.

Kondisi geografis Kabupaten Kepulauan Anambas yang dikeliling oleh lautan membuat wilayah ini memiliki banyak potensi pariwisata berupa pantai dan pesona lautannya yang masih asri. Pada tahun 2020 Kabupaten Kepulauan Anambas telah memiliki 59 unit rumah makan untuk mendukung sektor pariwisata ini.

**DESCRIPTION**

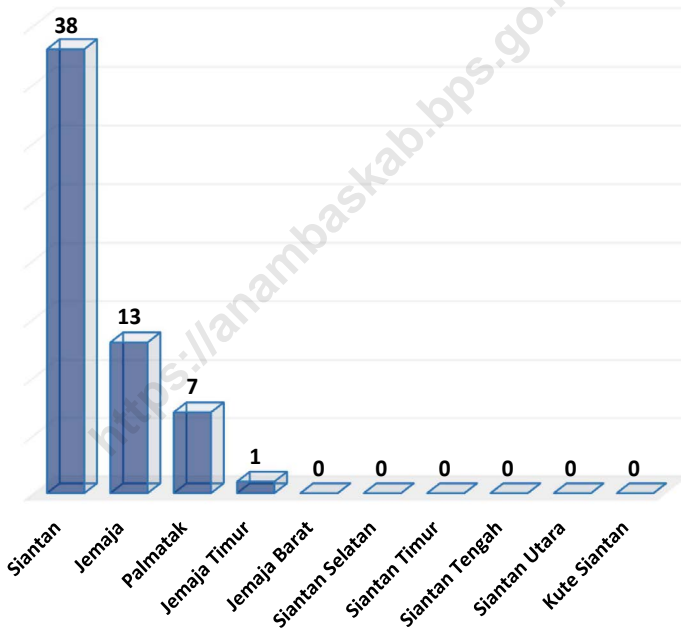
*Hotels or inns are closely related to the tourism sector. To be able to strengthen the economy of the tourism sector then it takes hotels or inns that provide comfort and security for the tourists who come both from home and abroad.*

*Kepulauan Anambas Regency does not yet have starred hotels, but there are 21 inns spread across various sub-districts that ready to serve tourists for a vacation to this regency. The average length of stay of domestic visitor in 2021 amounts to 2,1 people per month. Room occupancy rate in Kepulauan Anambas Regency reaches 20,19 rooms per month.*

*The geographical condition of the Kepulauan Anambas Regency which is surrounded by the sea makes this region has a lot of tourism potential in the form of beaches and the charm of the ocean is still beautiful. In 2020 Kepulauan Anambas Regency has 56 restaurant units to support this tourism sector.*

**Gambar** 7.1  
**Figures**

**Jumlah Rumah Makan/Restoran Menurut Kecamatan,  
2021**  
**Number of Restaurants by Subdistrict rea of Subdistrict,  
2021**



Sumber/Source : Dinas Pariwisata dan Kebudayaan Kabupaten Kepulauan Anambas / *Tourism and Culture Agency of Kepulauan Anambas Regency*

**Tabel**  
**Table 7.1****Jumlah Rumah Makan/Restoran Menurut Kecamatan di  
Kabupaten Kepulauan Anambas, 2018–2021**  
**Number of Restaurants by Subdistrict in Kepulauan  
Anambas, 2018–2021**

Kecamatan Subdistrict	2018	2019	2020	2021
(1)	(2)	(3)	(4)	(5)
Jemaja	13	13	13	13
Jemaja Barat	0	0	0	0
Jemaja Timur	1	1	1	1
Siantan Selatan	0	0	0	0
Siantan	15	35	38	24
Siantan Timur	0	0	0	0
Siantan Tengah	0	0	0	0
Palmatak	7	7	7	6
Siantan Utara	0	0	0	0
Kute Siantan	NA	NA	0	4
<b>Kepulauan Anambas</b>	<b>36</b>	<b>56</b>	<b>59</b>	<b>48</b>

Sumber/Source: Dinas Pariwisata dan Kebudayaan Kabupaten Kepulauan Anambas / *Tourism and Culture Agency of Kepulauan Anambas Regency*

**Tabel 7.2**  
**Table**

**Jumlah Penginapan Menurut Kecamatan di Kabupaten Kepulauan Anambas, 2019-2021**  
**Number of Accomodations by Subdistrict in Kepulauan Anambas Regency, 2019-2021**

Kecamatan Subdistrict	2019	2020	2021
(1)	(2)	(3)	(4)
Jemaja	5	6	5
Jemaja Barat	NA	0	0
Jemaja Timur	1	1	1
Siantan Selatan	0	0	1
Siantan	8	8	8
Siantan Timur	1	1	1
Siantan Tengah	0	0	0
Palatak	5	3	3
Siantan Utara	NA	0	0
Kute Siantan	NA	2	2
<b>Kepulauan Anambas</b>	<b>20</b>	<b>21</b>	<b>21</b>

Sumber/Source: Dinas Pariwisata dan Kebudayaan Kabupaten Kepulauan Anambas / *Tourism and Culture Agency of Kepulauan Anambas Regency*

**Tabel 7.3**  
**Table****Tingkat Penghunian Kamar Hotel Menurut Bulan di Kabupaten Kepulauan Anambas, 2021**  
**Room Occupancy Rate of Hotels by Month in Kepulauan Anambas Regency, 2021**

<b>Bulan Month</b>	<b>Tingkat Penghunian Kamar Hotel Room Occupancy Rate of Hotels</b>
(1)	(2)
Januari	15,48
Februari	25,00
Maret	19,35
April	18,67
Mei	7,63
Juni	13,45
Juli	15,44
Agustus	12,67
September	13,33
Oktober	16,94
November	21,76
Desember	22,30
<b>2021</b>	<b>16,64</b>
<b>2020</b>	<b>20,19</b>

Sumber/Source: Badan Pusat Statistik Kabupaten Kepulauan Anambas / *Tourism and Culture Agency of Kepulauan Anambas Regency*

**Tabel**  
**Table** 7.4

**Rata-rata Lama Menginap Tamu Asing dan Domestik Menurut Bulan di Kabupaten Kepulauan Anambas, 2021**  
***Average Length of Stay of Foreign dan Domestic Visitors by Month in Kepulauan Anambas Regency, 2021***

<b>Bulan</b> <b>Month</b>	<b>Rata-rata Lama Menginap</b> <b>Average Length of Stay</b>
(1)	(2)
Januari	2,34
Februari	1,88
Maret	1,52
April	2,87
Mei	1,99
Juni	1,65
Juli	1,66
Agustus	1,67
September	1,44
Oktober	1,32
November	1,18
Desember	1,15
<b>2021</b>	<b>1,61</b>
<b>2020</b>	<b>2,10</b>

Sumber/Source: Badan Pusat Statistik Kabupaten Kepulauan Anambas / *Tourism and Culture Agency of Kepulauan Anambas Regency*

**Tabel**  
**Table 7.5**

**Rata-rata Tamu per Kamar dan Tingkat Pemakaian Tempat Tidur pada Penginapan Non Bintang Menurut Bulan di Kabupaten Kepulauan Anambas, 2021**  
**Average Guest per Room, and Bed Usage at Non Star Accomodation by Month in Kepulauan Anambas Regency, 2021**

<b>Bulan</b> <b>Month</b>	<b>Rata-rata Tamu per Kamar</b> <b>Average Guest per Room</b>	<b>Tempat Pemakaian Tempat Tidur</b> <b>Bed Usage Rate</b>
(1)	(2)	(3)
Januari	2,90	74,06
Februari	1,47	53,19
Maret	1,42	5,51
April	1,64	2,93
Mei	1,59	3,63
Juni	1,79	33,30
Juli	1,75	40,25
Agustus	1,29	25,25
September	1,52	26,43
Oktober	2,00	28,57
November	1,77	20,66
Desember	1,20	30,26
<b>2021</b>	<b>1,73</b>	<b>29,60</b>
<b>2020</b>	<b>1,15</b>	<b>15,31</b>

Sumber/Source: Badan Pusat Statistik Kabupaten Kepulauan Anambas / *Tourism and Culture Agency of Kepulauan Anambas Regency*



**Tabel 7.6**  
**Table****Alamat Penginapan dan Jumlah Kamar di Kabupaten Kepulauan Anambas, 2021**  
**Accommodation Address and Number of Rooms in Kepulauan Anambas Regency, 2021**

<b>Nama Penginapan</b> <b>Accommodation Name</b>	<b>Alamat</b> <b>Address</b>	<b>Jumlah Kamar</b> <b>Number of Rooms</b>
(1)	(2)	(3)
Jose	Jemaja - Desa Batu Berapit	5
Juliani	Jemaja - Jl. Dermaga I, Letung	12
Wisma Anugrah	Jemaja - Jl. H. Ahmad Enjis, Letung	15
Miranti	Jemaja - Jl. Kampung Tengang, Letung	18
Jemaja Island	Jemaja - Letung	-
Sri Lakang	Jemaja Timur - Kuala Maras	15
Wisma Sidhi Tanjung	Siantan - Jl. Tanjung Batu Balai, Sri Tanjung	7
Anambas Inn	Siantan - Jl. Takari No 42, Tarempa Barat	26
Tropical Inn	Siantan - Jl. Hang Tuang, Tarempa	25
Penginapan Hangtuhah	Siantan - Jl. Hang Tuang, Tarempa	14
Penginapan Pagi Sore	Siantan - Jl. Hang Tuang, Tarempa	18
Wisma Sakura	Siantan - Jl. Hang Tuang No 19, Tarempa	23
Hotel Tarempak Beach	Siantan - Jl. Imam Bonjol No 1, Tarempa	49
Anambas Resort	Siantan - Jl. Tanjung Tebu-Antang, Tarempa Timur	21
Anambas Dive Resort	Siantan Timur - Tanjung Kumbik	-
Kusuma Resort	Palatak - Gunung Batu Tompek, Putik	5
Piugus Resort	Palatak - Belibak	5
Penginapan Asih	Palatak - Jl. Usman Haji Pang No 62, Ladan	10
Wisma Kusnijaya	Kute Siantan - Jl. Gunungcak, Payamaram	8
Penginapan Bunda Alfi	Kute Siantan - Payaklaman	8

Sumber/Source: Dinas Pariwisata dan Kebudayaan Kabupaten Kepulauan Anambas / *Tourism and Culture Agency of Kepulauan Anambas Regency*



# SUMBER

XX,XX

PANJANG JALAN  
NEGARA (Km)  
*State Road Length*

XX,XX

PANJANG JALAN  
PROVINSI  
*Provincial Road Length*

XX,XX

PANJANG JALAN  
KABUPATEN (Km)  
*Regional Road Length*



# BAB 8

## TRANSPORTASI & KOMUNIKASI

### *Transportation & Communication*



**PENJELASAN TEKNIS**

1. **Kendaraan bermotor** adalah setiap kendaraan yang digerakkan oleh peralatan teknik yang ada pada kendaraan tersebut, biasanya digunakan untuk angkutan orang atau barang di atas jalan raya selain kendaraan yang berjalan di atas rel. Kendaraan bermotor yang dicatat adalah semua jenis kendaraan kecuali kendaraan bermotor TNI/Polri dan Korps Diplomatik.
2. **Mobil penumpang** adalah setiap kendaraan bermotor yang dilengkapi dengan tempat duduk untuk sebanyak-banyaknya delapan orang, tidak termasuk tempat duduk untuk pengemudi, baik dilengkapi atau tidak dilengkapi bagasi.
3. **Mobil bus** adalah setiap kendaraan bermotor yang dilengkapi dengan tempat duduk untuk lebih dari delapan orang, tidak termasuk tempat duduk untuk pengemudi, baik dilengkapi atau tidak dilengkapi bagasi.
4. **Mobil truk** adalah setiap kendaraan bermotor yang digunakan untuk angkutan barang, selain mobil penumpang, mobil bis dan kendaraan bermotor roda dua.
5. **Kunjungan kapal** adalah kapal yang datang di pelabuhan baik untuk berlabuh di perairan

**TECHNICAL NOTES**

1. **Motor vehicles** are any kind of vehicles motorized by machine set up in those vehicles, they are usually used for transporting peoples or goods on roads except vehicles moving along a railway line. The data cover all kinds of motor vehicles except those belong to Indonesia Army Force Indonesian State Police and Diplomatic Corps.
2. **Passenger cars** are any motor vehicles with no more than eight seats, excluding seat for driver, it can be with or without hoot.
3. **Buses** are large passenger cars having seats for more than eight passengers, excluding seat for driver, it can be with or without hoot.
4. **Trucks** are any motor vehicles used to transport goods excluding passenger cars, buses, and motorcycles.
5. **Ship call** is a ship arriving at a port either for mooring or berthing.

- maupun bersandar di dermaga.
6. **Gross Ton (GT)** adalah volume ruangan kapal dalam m<sup>3</sup>, kecuali terowongan, lubang poros baling-baling, tempat jangkar, dan alas ganda.
  7. **Kantor Pos** adalah tempat pemberi pelayanan komunikasi tertulis dan atau surat elektronik, layanan paket, layanan logistik, layanan transaksi keuangan, dan layanan keagenan pos untuk kepentingan umum. Rumah pos berfungsi sama seperti kantor pos dan kantor pos pembantu, bedanya rumah pos biasanya terletak di daerah terpencil.
  8. **Telekomunikasi** adalah setiap pemancaran, pengiriman dan atau penerimaan dari setiap informasi dalam bentuk tanda-tanda, isyarat, tulisan, gambar, suara dan bunyi melalui sistem kawat, optik, radio atau sistem elektromagnetik lainnya.
  9. **Jaringan telekomunikasi** adalah rangkaian perangkat telekomunikasi dan kelengkapannya yang digunakan dalam bertelekomunikasi.
6. **Gross Ton (GT)** is total volume of all room in a ship (m<sup>3</sup>), excluding the volume of tunnel, the axle of propellers, the anchor, and the chain locker.
  7. **Post Office** is a service provider facility of written communication and or electronic mail, parcel service, logistics services, financial transaction services, and postal services to the public. Postal house has the same function as the post office and subsidiary of post office, the difference is that postal house is usually located in remote areas.
  8. **Telecommunication** includes every transmitting, delivering and or receiving from every information of marking, signal, article, picture, sound and voice through strand of wire system, optic, radio or other electromagnetic system.
  9. **Telecommunication network** is peripheral network of telecommunication and its equipment used in the means of telecommunication.

**ULASAN****DESCRIPTION****9.1. Transportasi**

Pada bidang transportasi, Kabupaten Kepulauan Anambas tahun 2021 memiliki 294,13 km jalan Kabupaten yang terdiri dari 59,42 km jalan aspal, 42,21 km jalan Perkerasan Beton/kerikil dan 192,49 km jalan tanah.

**9.2. Pos dan Telekomunikasi**

Pada bidang komunikasi, Kabupaten Kepulauan anambas memiliki 3 kantor pos yang terletak di Kecamatan Jemaja, Siantan, dan Palmatak. Serta terdapat 46 menara komunikasi.

**9.1. Transportation**

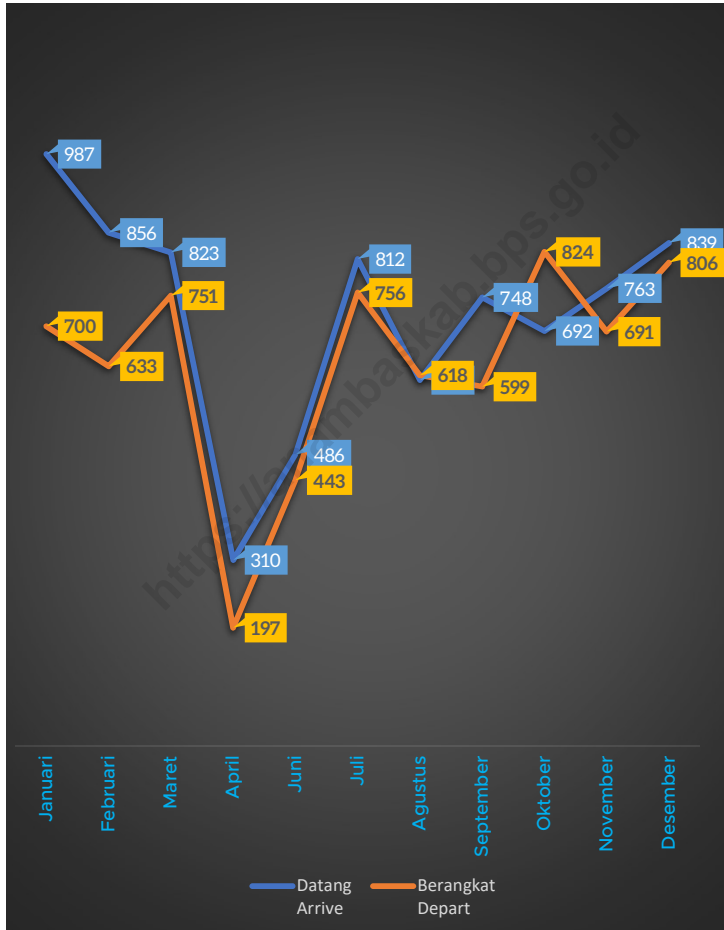
*In the transportation sector, Kepulauan Anambas Regency in 2021 has 294.13 km of Regency roads consisting of 59.42 km of asphalt roads, 42.21 km of concrete / gravel pavement roads and 192.49 km of dirt roads*

**9.2. Post and Telecommunication**

*In the field of communication, Kepulauan Anambas Islands District has 3 post offices located in Jemaja , Siantan and Palmatak Subdistricts. And there are 46 communication towers.*

**Gambar** 8.1  
**Figures**

**Banyaknya Penumpang yang Datang dan Berangkat Melalui Bandara Letung Menurut Bulan (orang), 2021**  
**Number of Passengers Arrival and Departure at Letung Airport by Month of Subdistrict (person), 2021**

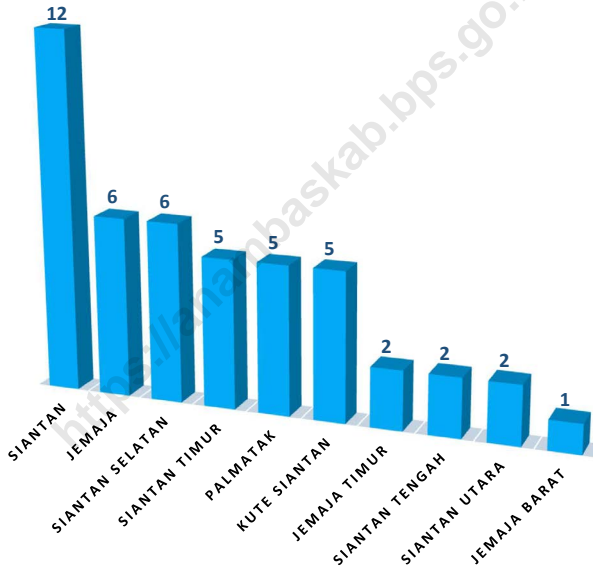


Sumber/Source : Kantor Unit Penyelenggara Bandar Udara Kelas III Letung/Airport Management Unit Office of Letung



**Gambar** 8.2  
**Figures**

**Jumlah Menara Telekomunikasi Menurut Kecamatan, 2021**  
**Number of Telecommunication Towers by Subdistrict, 2021**



Sumber/Source : Dinas Komunikasi, Informatika dan Statistik Kabupaten Kepulauan Anambas/  
Communication, Informatics and Statistics Agency of Kepulauan Anambas Regency

## 8.1 TRANSPORTASI TRANSPORTATION

**Tabel 8.1.1 Panjang Jalan<sup>1</sup> Menurut Tingkat Kewenangan Pemerintahan di Kabupaten Kepulauan Anambas (km), 2019–2021**  
**Length of Roads<sup>1</sup> by Level of Government Authority in Kepulauan Anambas Regency(km), 2019–2021**

Tingkat Kewenangan Pemerintahan <i>Level of Government Authority</i>	2019	2020	2021
(1)	(2)	(3)	(4)
Negara <sup>2</sup> /State <sup>2</sup>	30,39	30,39	30,39
Provinsi/Province	51	51	51
Kabupaten/Kota <i>Regency/Municipality</i>	294,13	294,13	294,13
<b>Jumlah/Total</b>	<b>376,06</b>	<b>376,06</b>	<b>376,06</b>

Catatan/Note: <sup>1</sup> Data tidak termasuk panjang jalan tol/*Excluding toll road*

<sup>2</sup> Berdasarkan Keputusan Menteri Pekerjaan Umum dan Perumahan Rakyat No. 248/KPTS/M/2015/*Based on Public Work and Public Housing Ministerial Decree No. 248/KPTS/M/2015*

Sumber/Source: Dinas Pekerjaan Umum, Penataan Ruang dan Perumahan Rakyat dan Kawasan Permukiman Kabupaten Kepulauan Anambas/ *Public Workings, Spatial Planning and Public Housing, Residential Area Agency of Kepulauan Anambas Regency*

**Tabel 8.1.2**  
**Table**

**Panjang Jalan Menurut Jenis Permukaan Jalan di Kabupaten Kepulauan Anambas (km), 2019–2021**  
**Length of Roads by Type of Road Surface in Kepulauan Anambas Regency(km), 2019–2021**

<b>Jenis Permukaan Jalan</b> <i>Type of Road Surface</i>	<b>2019</b>	<b>2020</b>	<b>2021</b>
(1)	(2)	(3)	(4)
Aspal/Paved	59,35	59,35	59,43
Perkerasan Beton/Kerikil/Gravel/ concrete pavement	40,15	40,15	43,93
Tanah/Soil	194,63	194,63	50,64
Lainnya/Others	0	0	140,13
<b>Jumlah/Total</b>	<b>294,13</b>	<b>294,13</b>	<b>294,13</b>

Sumber/Source: Dinas Pekerjaan Umum, Penataan Ruang dan Perumahan Rakyat dan Kawasan Permukiman Kabupaten Kepulauan Anambas/ Public Workings, Spatial Planning and Public Housing, Residential Area Agency of Kepulauan Anambas Regency

**Tabel 8.1.3 Panjang Jalan Menurut Kondisi Jalan di Kabupaten Kepulauan Anambas (km), 2019–2021**  
**Length of Roads by Condition of Roads in Kepulauan Anambas Regency (km), 2019–2021**

<b>Kondisi Jalan</b> <i>Condition of Roads</i>	<b>2019</b>	<b>2020</b>	<b>2021</b>
(1)	(2)	(3)	(4)
Baik/ <i>Good</i>	69,80	69,82	88,21
Sedang/ <i>Moderate</i>	15,48	15,46	148,62
Rusak/ <i>Damage</i>	14,78	14,79	45,00
Rusak Berat/ <i>Severely Damage</i>	194,06	194,06	12,30
<b>Jumlah/Total</b>	<b>294,13</b>	<b>294,13</b>	<b>294,13</b>

Sumber/*Source*: Dinas Pekerjaan Umum, Penataan Ruang dan Perumahan Rakyat dan Kawasan Permukiman Kabupaten Kepulauan Anambas/ *Public Workings, Spatial Planning and Public Housing, Residential Area Agency of Kepulauan Anambas Regency*

**Tabel 8.1.4**  
**Table**

**Jumlah Kendaraan Bermotor Menurut Kabupaten/Kota dan Jenis Kendaraan (unit) di Kabupaten Kepulauan Anambas, 2021**  
**Number of Registered Motor Vehicles by Regency/ Municipality and Type of Motor Vehicles (units) in Kepulauan Anambas Regency, 2021**

<b>Kecamatan Subdistrict</b>	<b>Mobil Penumpang Passenger Cars</b>	<b>Bus Buses</b>	<b>Truk Trucks</b>	<b>Sepeda Motor Motor-cycles</b>	<b>Jumlah Total</b>
(1)	(3)	(4)	(5)	(6)	(7)
Jemaja	-	-	-	88	88
Jemaja Barat	-	-	-	-	0
Jemaja Timur	-	2	-	40	42
Siantan Selatan	-	-	-	26	26
Siantan	27	52	30	1.691	1800
Siantan Timur	-	-	-	49	49
Siantan Tengah	-	-	1	70	71
Palatak	-	4	6	354	364
Siantan Utara	-	-	-	-	0
Kute Siantan	-	-	-	-	0
<b>Kepulauan Anambas</b>	<b>27</b>	<b>58</b>	<b>37</b>	<b>2.318</b>	<b>2440</b>

Sumber/Source: Badan Pengelola Pajak dan Retribusi Daerah Provinsi Kepulauan Riau/Regional Tax and Retribution Management Agency of Kepulauan Riau Province

**Tabel 8.1.5** **Bongkar Muat Barang Menurut Bulan dan Jenis Pelayaran di Kabupaten Kepulauan Anambas (ton), 2021**  
**Unloaded and Loaded Cargo by Month and Kind of Voyage in Kepulauan Anambas Regency (ton), 2021**

Bulan Month	Antar Pulau Flood		Luar Negeri International	
	Bongkar Unloaded	Muat Loaded	Bongkar Unloaded	Muat Loaded
(1)	(2)	(3)	(4)	(5)
Januari	7 166,00	642,00	0,00	38,00
Februari	3 523,00	296,00	0,00	0,00
Maret	3 824,00	1 029,00	0,00	0,00
April	3 785,00	712,00	0,00	0,00
Mei	5 396,00	649,00	0,00	15,00
Juni	4 882,00	672,00	0,00	24,00
Juli	3 509,00	519,00	0,00	0,00
Agustus	3 657,00	883,00	0,00	0,00
September	5 454,00	1 459,00	0,00	40,00
Oktober*	2 380,00	694,00	0,00	30,00
November*	3 824,00	799,00	0,00	21,00
Desember	2 710,00	544,00	0,00	15,00
<b>2021</b>	<b>50 110,00</b>	<b>8 898,00</b>	<b>0,00</b>	<b>132,00</b>
<b>2020</b>	<b>57 671,00</b>	<b>8 951,00</b>	<b>0,00</b>	<b>271,30</b>

Sumber/Source: Kantor Unit Penyelenggara Pelabuhan Kelas III Tarempa/Port Administration Unit Office of Tarempa

**Tabel 8.1.6**  
**Table**

**Penumpang Kapal yang Datang dan Berangkat Menurut Bulan di Kabupaten Kepulauan Anambas (orang), 2021**  
**Passenger Arrival and Departure by Month in Kepulauan Anambas Regency (people), 2021**

<b>Bulan</b> <b>Month</b>	<b>Datang</b> <b>Arrive</b>	<b>Berangkat</b> <b>Depart</b>
(1)	(2)	(3)
Januari	3 667	1 711
Februari	2 649	2 030
Maret	4 090	2 089
April	734	429
Mei	344	366
Juni	1 181	1 227
Juli	1 670	1 451
Agustus	2 258	1 727
September	2 269	1 797
Oktober*	1 071	1 171
November*	2 461	1 833
Desember	970	1 204
<b>2021</b>	<b>23 364</b>	<b>17 035</b>
<b>2020</b>	<b>43 578</b>	<b>30 501</b>

Sumber/Source: Kantor Unit Penyelenggara Pelabuhan Kelas III Tarempa/Port Administration Unit Office of Tarempa

**Tabel 8.1.7 Kunjungan Kapal Menurut Bulan Menurut Bulan di Kabupaten Kepulauan Anambas, 2021**  
**Table 8.1.7 Arrival Ships by Month in Kepulauan Anambas Regency, 2021**

<b>Bulan</b> <i>Month</i>	<b>Kunjungan Dalam Negeri</b> <i>Domestic Visits</i>	<b>Kunjungan Luar Negeri</b> <i>International Visits</i>
(1)	(2)	(3)
Januari	75	12
Februari	69	5
Maret	117	5
April	71	2
Mei	75	1
Juni	77	4
Juli	77	4
Agustus	104	2
September	104	3
Oktober*	99	3
November*	103	3
Desember	89	1
<b>2021</b>	<b>1 060</b>	<b>45</b>
<b>2020</b>	<b>1 183</b>	<b>151</b>

Sumber/Source: Kantor Unit Penyelenggara Pelabuhan Kelas III Tarempa/Port Administration Unit Office of Tarempa



**Tabel 8.1.8**  
**Table**

**Banyaknya Pesawat yang Datang dan Berangkat Melalui Bandara Letung Menurut Bulan di Kabupaten Kepulauan Anambas, 2021**  
**Number of Aircraft Arrival and Departure at Letung Airport by Month in Kepulauan Anambas Regency, 2021**

<b>Bulan</b> <b>Month</b>	<b>Datang</b> <b>Arrive</b>	<b>Berangkat</b> <b>Depart</b>
(1)	(2)	(3)
Januari	16	16
Februari	16	16
Maret	18	18
April	6	6
Mei	0	0
Juni	10	10
Juli	17	17
Agustus	13	13
September	15	15
Oktober	15	15
November	16	16
Desember	17	17
<b>2021</b>	<b>159</b>	<b>159</b>
<b>2020</b>	<b>269</b>	<b>269</b>

Sumber/Source: Kantor Unit Penyelenggara Bandar Udara Kelas III Letung/Airport Management Unit Office of Letung

**Tabel 8.1.9** Banyaknya Penumpang Pesawat yang Datang dan Berangkat Melalui Bandara Letung Menurut Bulan di Kabupaten Kepulauan Anambas (orang), 2021  
**Number of Passengers Arrival and Departure at Letung Airport by Month in Kepulauan Anambas Regency (people), 2021**

Bulan Month	Datang Arrive	Berangkat Depart
(1)	(2)	(3)
Januari	987	700
Februari	856	633
Maret	823	751
April	310	197
Mei	0	0
Juni	486	443
Juli	812	756
Agustus	610	618
September	748	599
Oktober	692	824
November	763	691
Desember	839	806
<b>2021</b>	<b>7 926</b>	<b>7 018</b>
<b>2020</b>	<b>12 160</b>	<b>10 615</b>

Sumber/Source: Kantor Unit Penyelenggara Bandar Udara Kelas III Letung/Airport Management Unit Office of Letung

**Tabel**  
**Table** 8.1.10

**Bongkar Muat Barang Menurut Bulan dan Jenis Penerbangan di Bandara Letung Menurut Bulan di Kabupaten Kepulauan Anambas (ton), 2021**  
*Unloaded and Loaded Cargo by Month and Kind of Flight in Letung Airport by Month in Kepulauan Anambas Regency (people), 2021*

Bulan Month	Dalam Negeri Domestic		Luar Negeri International	
	Bongkar Unloaded	Muat Loaded	Bongkar Unloaded	Muat Loaded
(1)	(2)	(3)	(4)	(5)
Januari	987	700	0	0
Februari	856	633	0	0
Maret	823	751	0	0
April	310	197	0	0
Mei	0	0	0	0
Juni	486	443	0	0
Juli	812	756	0	0
Agustus	610	618	0	0
September	748	599	0	0
Oktober	692	824	0	0
November	763	691	0	0
Desember	839	806	0	0
<b>2021</b>	<b>7 926</b>	<b>7 018</b>	<b>0</b>	<b>0</b>
<b>2020</b>	<b>33 606</b>	<b>27 599</b>	<b>0</b>	<b>0</b>

Sumber/Source: Kantor Unit Penyelenggara Pelabuhan Kelas III Tarempa/Port Administration Unit Office of Tarempa

## 8.2 KOMUNIKASI COMMUNICATION

**Tabel 8.2.1** Jumlah Kantor Pos Pembantu Menurut Kecamatan di Kabupaten Kepulauan Anambas, 2018–2021  
*Number of Post Offices Subsidiaries by Subdistrict in Kepulauan Anambas Regency, 2018–2021*

Kecamatan Subdistrict	2018	2019	2020	2021
(1)	(2)	(3)	(4)	(5)
Jemaja	1	1	1	1
Jemaja Barat	0	0	0	0
Jemaja Timur	0	0	0	0
Siantan Selatan	0	0	0	0
Siantan	1	1	1	1
Siantan Timur	0	0	0	0
Siantan Tengah	0	0	0	0
Palமாக	1	1	1	1
Siantan Utara	0	0	0	0
Kute Siantan	0	0	0	0
<b>Kepulauan Anambas</b>	<b>3</b>	<b>3</b>	<b>3</b>	<b>3</b>

Sumber/Source: PT. Pos Indonesia Cabang Tarempa/ PT. Pos Indonesia Tarempa Branch Office

**Tabel 8.2.2** Jumlah Menara Telekomunikasi di Kabupaten Kepulauan Anambas, 2019–2021  
**Table** *Number of Telecommunication Towers in Kepulauan Anambas Regency, 2019–2021*

Kecamatan Subdistrict	2019	2020	2021
(1)	(2)	(3)	(4)
Jemaja	6	6	6
Jemaja Barat	NA	1	1
Jemaja Timur	2	2	3
Siantan Selatan	6	6	7
Siantan	10	12	12
Siantan Timur	5	5	6
Siantan Tengah	2	2	3
Palமாக	9	5	5
Siantan Utara	NA	2*	2*
Kute Siantan	NA	5**	5**
<b>Kepulauan Anambas</b>	<b>40</b>	<b>46</b>	<b>50</b>

Catatan/Note: \* Terdapat 1 menara Link Moratel / There are 1 Moratel Link towers

\*\* Terdapat 2 menara Link Moratel / There are 2 Moratel Link towers

Sumber/Source: Dinas Komunikasi, Informatika dan Statistik Kabupaten Kepulauan Anambas/ Communication, Informatics and Statistics Agency of Kepulauan Anambas Regency



# SUMBER

**XX,XX** JUMLAH KOPERASI  
AKTIF (BUAH)  
*Number of Active  
Cooperatives*

**XX,XX** VOLUME USAHA  
KOPERASI (MILYAR)  
*Asset Scale of Cooperatives*

**XX,XX** SISA HASIL  
USAHA (MILYAR)  
*Net Profit of  
Cooperatives*



# BAB 9

## KOPERASI *Cooperative*





**PENJELASAN TEKNIS**

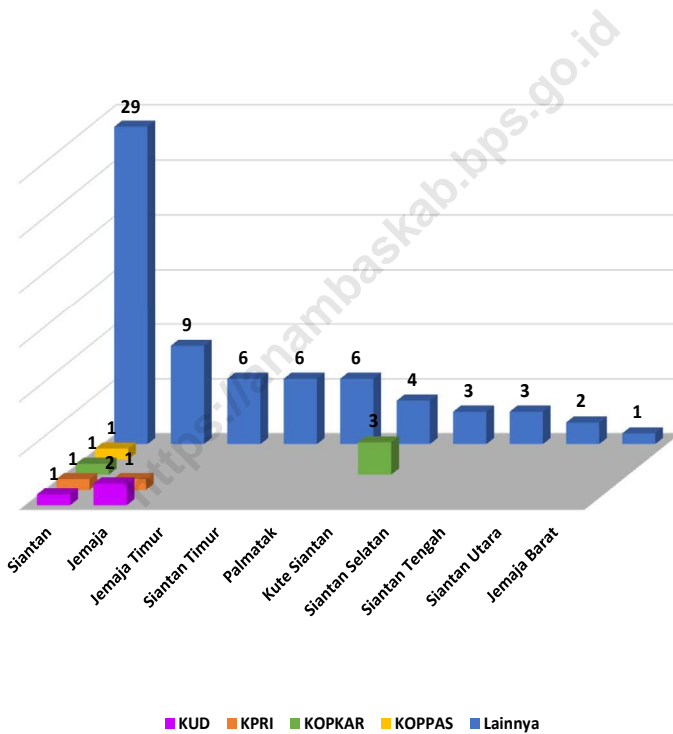
1. Data perkoperasian bersumber dari Kementerian Koperasi dan Usaha Kecil dan Menengah. Data koperasi yang disajikan meliputi:
  - a. Jumlah usaha koperasi
  - b. Volume usaha koperasi
  - c. Sisa hasil usaha
2. Koperasi adalah badan usaha yang beranggotakan orang seorang atau badan hukum koperasi dengan melandaskan kegiatannya berdasarkan prinsip koperasi sekaligus sebagai gerakan ekonomi rakyat yang berdasar atas asas kekeluargaan.
3. Sisa hasil usaha koperasi merupakan pendapatan koperasi yang diperoleh dalam satu tahun buku dikurangi dengan biaya, penyusutan, dan kewajiban lainnya termasuk pajak dalam tahun buku yang bersangkutan.

**TECHNICAL NOTES**

1. *Data for cooperatives are generated from Ministry of Cooperatives and Small and Medium Enterprises. Types of cooperatives data include :*
  - a. *Number of cooperatives*
  - b. *Asset scale of cooperative*
  - c. *Net profit*
2. *Cooperative is an establishment that its members are people or establishments with legal status of cooperative and its activities based on people economic movement.*
3. *Net profit of cooperative is gross income in one year minus expenses, depreciation, and other liabilities including taxes in current year.*

**Gambar 9.1**  
**Figures**

**Jumlah Koperasi Menurut Jenis Koperasi Menurut Kecamatan, 2021**  
**Number of Cooperative by Kind of Cooperative by Subdistrict, 2021**



Sumber/Source : Dinas Koperasi dan Usaha Mikro, Perdagangan dan Perindustrian Kabupaten Kepulauan Anambas/ Cooperative and Micro Business, Trade and Industry Agency of Kepulauan Anambas Regency

**Tabel** 9.1  
**Table****Jumlah Koperasi Aktif Menurut Kecamatan di  
Kabupaten Kepulauan Anambas, 2018–2021  
Number of Active Cooperative by Subdistrict in  
Kepulauan Anambas Regency, 2018–2021**

<b>Kecamatan Subdistrict</b>	<b>2018</b>	<b>2019</b>	<b>2020</b>	<b>2021</b>
(1)	(2)	(3)	(4)	(5)
Jemaja	2	1	1	2
Jemaja Barat	-	-	-	-
Jemaja Timur	-	-	-	-
Siantan Selatan	-	-	-	-
Siantan	9	8	8	7
Siantan Timur	3	3	3	3
Siantan Tengah	-	1	1	1
Palmatak	3	3	3	3
Siantan Utara	-	-	-	-
Kute Siantan	1	-	-	-
<b>Kepulauan Anambas</b>	<b>18</b>	<b>16</b>	<b>16</b>	<b>16</b>

Sumber/Source: Dinas Koperasi dan Usaha Mikro, Perdagangan dan Perindustrian Kabupaten Kepulauan Anambas/ *Cooperative and Micro Business, Trade and Industry Agency of Kepulauan Anambas Regency*

**Tabel**  
**Table** 9.2**Jumlah Koperasi Menurut Jenis Koperasi Menurut  
Kecamatan di Kabupaten Kepulauan Anambas, 2021**  
**Number of Cooperative by Kind of Cooperative and  
Subdistrict in Kepulauan Anambas Regency, 2021**

Kecamatan Subdistrict	Jenis Koperasi/ Kind of Cooperative					Jumlah Total
	KUD	KPRI	KOPKAR	KOPPAS	Lainnya Other	
(1)	(2)	(3)	(4)	(5)	(6)	(7)
Jemaja	2	1	-	-	9	12
Jemaja Barat	-	-	-	-	1	1
Jemaja Timur	-	-	-	-	6	6
Siantan Selatan	-	-	-	-	3	3
Siantan	1	1	2	1	28	33
Siantan Timur	-	-	-	-	6	6
Siantan Tengah	-	-	-	-	3	3
Palமாக	-	-	-	-	6	6
Siantan Utara	-	-	-	-	2	2
Kute Siantan	-	-	2	-	5	7
<b>Kepulauan Anambas</b>	<b>3</b>	<b>2</b>	<b>4</b>	<b>1</b>	<b>69</b>	<b>79</b>

Sumber/Source: Dinas Koperasi dan Usaha Mikro, Perdagangan dan Perindustrian Kabupaten Kepulauan Anambas/ *Cooperative and Micro Business, Trade and Industry Agency of Kepulauan Anambas Regency*

**Tabel**  
**Table 9.3****Volume Usaha Koperasi Menurut Kecamatan di  
Kabupaten Kepulauan Anambas, 2018-2021  
Asset Scale of Cooperatives by Subdistrict in Kepulauan  
Anambas Regency, 2018-2021**

<b>Kecamatan Subdistrict</b>	<b>2018</b>	<b>2019</b>	<b>2020</b>	<b>2021</b>
(1)	(2)	(3)	(4)	(5)
Jemaja	960 300 488	950 940 558	273 475 060	206 492 703
Jemaja Barat	-	500 000	-	-
Jemaja Timur	345 800 000	345 800 000	-	-
Siantan Selatan	-	-	-	-
Siantan	4 783 170 484	4 941 730 689	795 944 827	1 070 564 085
Siantan Timur	310 000 000	310 000 000	-	-
Siantan Tengah	4 000 000	4 000 000	-	-
Palatak	350 879 000	82 022 375	66 906 375	46 328 000
Siantan Utara	-	-	-	-
Kute Siantan	-	168 750 000	-	-
<b>Kepulauan Anambas</b>	<b>6 754 149 972</b>	<b>6 803 743 622</b>	<b>1 136 326 262</b>	<b>1 323 384 788</b>

Sumber/Source: Dinas Koperasi dan Usaha Mikro, Perdagangan dan Perindustrian Kabupaten Kepulauan Anambas/ *Cooperative and Micro Business, Trade and Industry Agency of Kepulauan Anambas Regency*

**Tabel**  
**Table 9.4****Sisa Hasil Usaha (SHU) Koperasi Menurut Kecamatan di Kabupaten Kepulauan Anambas, 2018-2021**  
**Net Profit of Cooperatives by Subdistrict in Kepulauan Anambas Regency, 2018-2021**

Kecamatan Subdistrict	2018	2019	2020	2021
(1)	(2)	(3)	(4)	(5)
Jemaja	555 676 268	180 749 690	178 851 633	90 188 000
Jemaja Barat	-	500 000 000	-	-
Jemaja Timur	24 206 000	24 206 000	-	-
Siantan Selatan	-	-	-	-
Siantan	521 038 203	572 008 311	488 684 651	543 826 133
Siantan Timur	28 320 000	28 320 000	-	-
Siantan Tengah	2 255 000	2 255 000	-	-
Palatak	51 920 000	95 799 575	62 826 375	42 924 000
Siantan Utara	-	-	-	-
Kute Siantan	-	18 750 000	-	-
<b>Kepulauan Anambas</b>	<b>1 183 648 969</b>	<b>1 422 088 576</b>	<b>730 362 659</b>	<b>676 938 133</b>

Sumber/Source: Dinas Koperasi dan Usaha Mikro, Perdagangan dan Perindustrian Kabupaten Kepulauan Anambas/ *Cooperative and Micro Business, Trade and Industry Agency of Kepulauan Anambas Regency*

**Tabel**  
**Table** 9.5**Jumlah Kantor Bank Menurut Kelompok Bank, di  
Kabupaten Kepulauan Anambas, 2015-2021  
Number of Bank Offices According to Bank Group in  
Kepulauan Anambas Regency, 2015-2021**

<b>Kelompok Bank Bank Group</b>	<b>2015</b>			
	<b>KP</b>	<b>KC</b>	<b>KCP</b>	<b>KK</b>
<b>(1)</b>	<b>(2)</b>	<b>(3)</b>	<b>(4)</b>	<b>(5)</b>
Bank Persero/ <i>State Banks</i>	0	0	1	1
Bank Pembangunan Daerah/ <i>Regional Government Banks</i>	0	0	0	0
Bank Swasta/ <i>Private Bank</i>	0	0	0	0
Bank Asing/ <i>Foreign Bank</i>	0	0	0	0
Bank Umum Syariah/ <i>Sharia- based Comercial Bank</i>	0	0	1	1
Bank Pembangunan Daerah/ <i>Regional Government Banks</i>	0	0	0	0
<b>Kepulauan Anambas</b>	<b>0</b>	<b>0</b>	<b>2</b>	<b>2</b>

Berlanjut/*To be Continued Table ...*

Lanjutan Tabel/Continued Table 9.5

<b>Kelompok Bank Bank Group</b>	<b>2017</b>			
	<b>KP</b>	<b>KC</b>	<b>KCP</b>	<b>KK</b>
<b>(1)</b>	<b>(2)</b>	<b>(3)</b>	<b>(4)</b>	<b>(5)</b>
Bank Persero/ <i>State Banks</i>	0	0	1	1
Bank Pembangunan Daerah/ <i>Regional Government Banks</i>	0	0	0	0
Bank Swasta/ <i>Private Bank</i>	0	0	0	0
Bank Asing/ <i>Foreign Bank</i>	0	0	0	0
Bank Umum Syariah/ <i>Sharia- based Comercial Bank</i>	0	0	1	1
Bank Pembangunan Daerah/ <i>Regional Government Banks</i>	0	0	0	0
<b>Kepulauan Anambas</b>	<b>0</b>	<b>0</b>	<b>2</b>	<b>2</b>

Berlanjut/To be Continued Table ...



Lanjutan Tabel/*Continued Table* 9.5

<b>Kelompok Bank Bank Group</b>	<b>2018</b>			
	<b>KP</b>	<b>KC</b>	<b>KCP</b>	<b>KK</b>
(1)	(2)	(3)	(4)	(5)
Bank Persero/ <i>State Banks</i>	0	0	1	1
Bank Pembangunan Daerah/ <i>Regional Government Banks</i>	0	0	0	0
Bank Swasta/ <i>Private Bank</i>	0	0	0	0
Bank Asing/ <i>Foreign Bank</i>	0	0	0	0
Bank Umum Syariah/ <i>Sharia- based Comercial Bank</i>	0	0	1	1
Bank Pembangunan Daerah/ <i>Regional Government Banks</i>	0	0	0	0
<b>Kepulauan Anambas</b>	<b>0</b>	<b>0</b>	<b>2</b>	<b>2</b>

Berlanjut/*To be Continued Table ...*

Lanjutan Tabel/Continued Table 9.5

<b>Kelompok Bank Bank Group</b>	<b>2019</b>			
	<b>KP</b>	<b>KC</b>	<b>KCP</b>	<b>KK</b>
<b>(1)</b>	<b>(2)</b>	<b>(3)</b>	<b>(4)</b>	<b>(5)</b>
Bank Persero/ <i>State Banks</i>	0	0	1	1
Bank Pembangunan Daerah/ <i>Regional Government Banks</i>	0	0	0	1
Bank Swasta/ <i>Private Bank</i>	0	0	0	0
Bank Asing/ <i>Foreign Bank</i>	0	0	0	0
Bank Umum Syariah/ <i>Sharia- based Comercial Bank</i>	0	0	1	1
Bank Pembangunan Daerah/ <i>Regional Government Banks</i>	0	0	0	0
<b>Kepulauan Anambas</b>	<b>0</b>	<b>0</b>	<b>2</b>	<b>3</b>

Berlanjut/To be Continued Table ...

Lanjutan Tabel/Continued Table 9.5

<b>Kelompok Bank Bank Group</b>	<b>2020</b>			
	<b>KP</b>	<b>KC</b>	<b>KCP</b>	<b>KK</b>
(1)	(2)	(3)	(4)	(5)
Bank Persero/ <i>State Banks</i>	0	0	1	1
Bank Pembangunan Daerah/ <i>Regional Government Banks</i>	0	0	0	2
Bank Swasta/ <i>Private Bank</i>	0	0	0	0
Bank Asing/ <i>Foreign Bank</i>	0	0	0	0
Bank Umum Syariah/ <i>Sharia- based Commercial Bank</i>	0	0	1	1
Bank Pembangunan Daerah/ <i>Regional Government Banks</i>	0	0	0	0
<b>Kepulauan Anambas</b>	<b>0</b>	<b>0</b>	<b>2</b>	<b>4</b>

Berlanjut/To be Continued Table ...

Lanjutan Tabel/Continued Table 9.5

<b>Kelompok Bank Bank Group</b>	<b>2021</b>			
	<b>KP</b>	<b>KC</b>	<b>KCP</b>	<b>KK</b>
<b>(1)</b>	<b>(2)</b>	<b>(3)</b>	<b>(4)</b>	<b>(5)</b>
Bank Persero/ <i>State Banks</i>	0	0	1	1
Bank Pembangunan Daerah/ <i>Regional Government Banks</i>	0	0	0	0
Bank Swasta/ <i>Private Bank</i>	0	0	0	0
Bank Asing/ <i>Foreign Bank</i>	0	0	0	0
Bank Umum Syariah/ <i>Sharia- based Comercial Bank</i>	0	0	1	1
Bank Pembangunan Daerah/ <i>Regional Government Banks</i>	0	0	0	0
<b>Kepulauan Anambas</b>	<b>0</b>	<b>0</b>	<b>2</b>	<b>2</b>

Catatan/Note: KK - Kantor Pusat/ *Head Office*  
 KC - Kantor Cabang/ *Branch Office*  
 KCP - Kantor Cabang Pembantu/ *Sub-Branch Office*  
 KK - Kantor Kas/ *Cash Office*

Sumber/Source: Otoritas Jasa Keuangan (OJK)/*Financial Services Authority*

# SUMBER



**XX,XX**

**RATA-RATA PENGELUARAN  
PER KAPITA SEBULAN (JUTA)**  
*Monthly Average Expenditure  
per Capita*

# BAB 10

## PENGELUARAN PENDUDUK

*Population Expenditure*



**PENJELASAN TEKNIS**

1. Kegiatan pengumpulan data sosial dan ekonomi yang dilaksanakan secara rutin oleh BPS melalui Survei Sosial Ekonomi Nasional (Susenas).
2. Sejak tahun 2011 sampai dengan 2014, pengumpulan data Susenas konsumsi pengeluaran rumah tangga dilaksanakan secara triwulanan. Mulai tahun 2015 pengumpulan data Susenas dilaksanakan dua kali dalam setahun, yaitu pada Maret dan September
3. Target sampel Susenas Maret adalah 300.000 rumah tangga yang tersebar di seluruh kabupaten/kota di Indonesia. Target sampel Susenas pada bulan September adalah sebanyak 75.000 rumah tangga.
4. Data hasil pencacahan Susenas Maret dapat disajikan untuk tingkat nasional, provinsi, dan kabupaten/kota, sedangkan untuk data hasil Susenas September hanya dapat disajikan untuk tingkat nasional dan provinsi.
5. Data konsumsi/pengeluaran yang dikumpulkan pada Susenas Maret dibagi menjadi dua kelompok, yaitu makanan dan bukan makanan. Jumlah komoditas makanan sebanyak 174 komoditas. Pengumpulan data kelompok makanan meliputi banyaknya komoditas

**TECHNICAL NOTES**

1. *Socioeconomic data collection activities are carried out regularly by the BPS-Statistics Indonesia through the National Socioeconomic Survey (Susenas).*
2. *Since 2011 to 2014, Susenas data collection of household consumption/expenditures was conducted quarterly. Starting in 2015, collecting of data Susenas carry out twice a year, in March and September*
3. *The March Susenas target sample covers 300.000 households spread out at all regency/municipality in Indonesia. The September Susenas target sample covers 75.000 households.*
4. *The result from Susenas data collection in March can be presented on national, provincial, and regency/municipal level estimates, while data collection in September can be disseminated only for the national and provincial levels.*
5. *The consumption/expenditure data collected in March Susenas are divided into two groups, namely food and non-food. The number of food commodity are 174 commodities. The food group data collection includes quantity and value of commodities consumed.*

- yang dikonsumsi beserta nilai pengeluarannya.
6. Pengumpulan data pada sebagian besar kelompok bukan makanan hanya mencakup nilai pengeluaran barang yang dikonsumsi, kecuali beberapa jenis barang tertentu juga dikumpulkan kuantitasnya, seperti listrik, air, gas, dan bahan bakar minyak (BBM).
  7. Referensi waktu survei yang digunakan adalah selama seminggu terakhir untuk konsumsi makanan dan sebulan atau setahun terakhir untuk konsumsi bukan makanan.
  8. Data ketersediaan konsumsi pangan per kapita bersumber dari perhitungan Neraca Bahan Makanan (NBM) Indonesia, hasil kerja sama antara Badan Pusat Statistik dan Kementerian Pertanian.
  9. Metode yang dipakai untuk penyusunan NBM berpedoman pada buku rujukan yang diterbitkan oleh organisasi pangan sedunia, yaitu Food Agriculture Organization (FAO).
  10. **Penyediaan pangan dalam negeri** adalah produk dalam negeri ditambah dengan perubahan stok dan impor dikurangi ekspor.
  11. Ketersediaan pangan untuk dikonsumsi penduduk terlebih dahulu dikurangi dengan bagian produksi yang digunakan untuk
6. *Data collection on most of non food groups covers only the value of expenditures consumed except for certain commodities which are also collected for its quantity, such as the use electricity, water, gas, and fuel oil (BBM).*
  7. *The survey time reference period is previous week before enumeration date for food consumption and last month or last year for non-food consumption.*
  8. *Data on the availability of per capita food consumption are from the Indonesian Food Balance Sheet computed by the BPS-Statistics Indonesia in collaboration with the Ministry of Agriculture.*
  9. *The FAO method is adopted to compute the Food Balance Sheet.*
  10. **Domestic food availability** is defined as domestic production plus changes in stock and imports minus exports.
  11. *In compiling data on domestic food availability, the share of production for seeds, waste, residuals, animal feeds, and*



bibit, makanan ternak, industri, dan yang tercecer.

- 12. Ketersediaan pangan perkapita** adalah ketersediaan pangan dibagi dengan jumlah penduduk pertengahan tahun. Ketersediaan pangan per kapita bisa dalam bentuk kuantum maupun unsur gizi, yaitu kalori, protein, dan lemak.

*industrial use are first taken into account.*

- 12. Per capita food availability** is total food availability divided by number of population midyear. It is presented in terms of quantity as well as nutrient content, such as calories, proteins, and fats.

<https://anambaskab.bps.go.id>

**ULASAN**

Tingkat kesejahteraan suatu rumah tangga dapat dilihat jelas melalui besarnya pendapatan yang diterima. Mengingat data pendapatan yang akurat sulit diperoleh, maka pendekatan yang sering digunakan adalah melalui pendekatan pengeluaran rumah tangga. Pengeluaran rata-rata per kapita sebulan penduduk Kabupaten Kepulauan Anambas pada tahun 2021 sebesar 1.481.523 rupiah. Terdiri dari 759.333 rupiah untuk pengeluaran makanan dan 722.190 rupiah untuk pengeluaran non makanan.

Hukum ekonomi menunjukkan bahwa semakin tinggi pendapatan semakin tinggi pula persentase atau porsi pengeluaran untuk barang non makanan (semakin rendah porsi pengeluaran untuk makanan). Hal ini dapat dilihat bahwa penduduk Kabupaten Kepulauan Anambas menghabiskan sekitar 51,25 persen dari total pengeluarannya untuk belanja barang makanan.

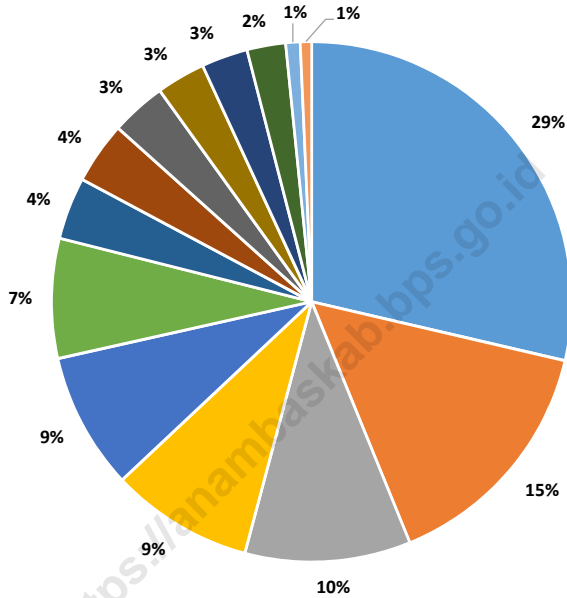
**DESCRIPTION**

*The level of welfare of a household can be seen clearly through the amount of income received. Since accurate income data is difficult to obtain, the approach that is often used is the household expenditure approach. The average monthly per capita expenditure of the residents of Anambas Islands Regency in 2021 is 1.481.523 rupiah. Consisting of 759.333 rupiah for food expenditure and 722.190 rupiah for non-food expenditure.*

*Economic law shows that the higher the income, the higher the percentage or share of expenditure on non-food items (the lower the share of expenditure on food). It can be seen that the residents of Anambas Islands Regency spend around 51,25 percent of their total expenditure on food items.*

**Gambar** 10.1  
**Figures**

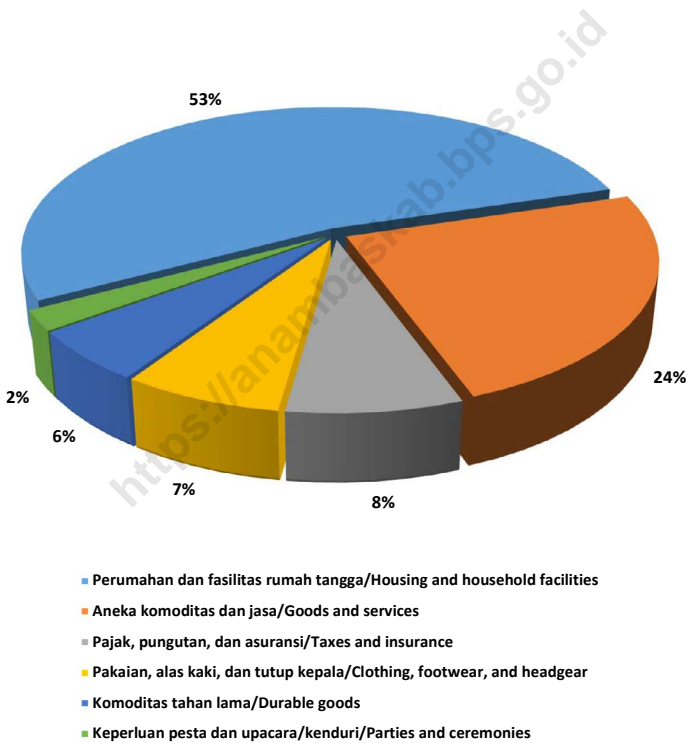
**Persentase Pengeluaran Makanan per Kapita (%), 2021**  
**Percentage of Foods Expenditure per Capita (%), 2021**



- Makanan dan minuman jadi/Prepared food and beverages
- Rokok/Cigarettes
- Ikan/udang/cumi/kerang/Fish/shrimp/common squid/shells
- Sayur-sayuran/Vegetables
- Padi-padian/Cereals
- Telur dan susu/Eggs and milk
- Buah-buahan/Fruits
- Bahan minuman/Beverage stuffs
- Daging/Meat
- Minyak dan kelapa/Oil and coconut
- Konsumsi lainnya/Miscellaneous food items
- Bumbu-bumbuan/Spices
- Kacang-kacangan/Legumes
- Umbi-umbian/Tubers

Sumber/Source : BPS, Survei Sosial Ekonomi Nasional (Susenas) Maret/BPS-Statistics Indonesia, National Socioeconomic Survey March

**Gambar 10.2**      **Persentase Pengeluaran Non Makanan per Kapita (%), 2021**  
**Figures**            **Percentage of FNon-Foods Expenditure per Capita (%), 2021**



Sumber/Source : BPS, Survei Sosial Ekonomi Nasional (Susenas) Maret/BPS-Statistics Indonesia, National Socioeconomic Survey March

**Tabel**  
**Table** 10.1

**Rata-rata Pengeluaran per Kapita Sebulan Menurut Kelompok Komoditas (rupiah) di Kabupaten Kepulauan Anambas, 2020 dan 2021**  
**Monthly Average Expenditure per Capita by Commodity Group (rupiahs) in Kepulauan Anambas Regency, 2020 and 2021**

<b>Kelompok Komoditas/Commodity Group</b>	<b>2020</b>	<b>2021</b>
(1)	(2)	(3)
<b>Makanan/Food</b>		
Padi-padian/ <i>Cereals</i>	72 909	64 531
Umbi-umbian/ <i>Tubers</i>	4 892	5 395
Ikan/udang/cumi/kerang/ <i>Fish/shrimp/common squid/shells</i>	81 065	78 246
Daging/ <i>Meat</i>	35 657	26 065
Telur dan susu/ <i>Eggs and milk</i>	65 016	56 380
Sayur-sayuran/ <i>Vegetables</i>	63 407	67 311
Kacang-kacangan/ <i>Legumes</i>	7 826	6 824
Buah-buahan/ <i>Fruits</i>	27 441	29 298
Minyak dan kelapa/ <i>Oil and coconut</i>	26 739	23 070
Bahan minuman/ <i>Beverage stuffs</i>	33 958	29 129
Bumbu-bumbuan/ <i>Spices</i>	16 535	18 194
Konsumsi lainnya/ <i>Miscellaneous food items</i>	23 981	21 864
Makanan dan minuman jadi/ <i>Prepared food and beverages</i>	210 337	217 546
Rokok/ <i>Cigarettes</i>	114 305	115 479
<b>Jumlah makanan/Total food</b>	<b>784 068</b>	<b>759 333</b>
<b>Bukan makanan/Non-food</b>		
Perumahan dan fasilitas rumah tangga/ <i>Housing and household facilities</i>	416 584	383 450
Aneka komoditas dan jasa/ <i>Goods and services</i>	161 685	174 132
Pakaian, alas kaki, dan tutup kepala/ <i>Clothing, footwear, and headgear</i>	58 540	51 335
Komoditas tahan lama/ <i>Durable goods</i>	45 262	40 602
Pajak, pungutan, dan asuransi/ <i>Taxes and insurance</i>	35 270	56 567
Keperluan pesta dan upacara/kenduri/ <i>Parties and ceremonies</i>	5 119	16 103
<b>Jumlah bukan makanan/Total non-food</b>	<b>722 460</b>	<b>722 190</b>
<b>Jumlah/Total</b>	<b>1 506 528</b>	<b>1 481 523</b>

Sumber/Source: BPS, Survei Sosial Ekonomi Nasional (Susenas) Maret/BPS-Statistics Indonesia, National Socioeconomic Survey March

**Tabel**  
**Table** 10.2

**Persentase Pengeluaran per Kapita Sebulan Menurut Kelompok Komoditas di Kabupaten Kepulauan Anambas, 2020 dan 2021**  
**Percentage of Monthly Expenditure per Capita by Commodity Group in Kepulauan Anambas Regency, 2020 and 2021**

<b>Kelompok Komoditas/Commodity Group</b>	<b>2020</b>	<b>2021</b>
(1)	(2)	(3)
<b>Makanan/Food</b>		
Padi-padian/Cereals	4,84	4,36
Umbi-umbian/Tubers	0,32	0,36
Ikan/udang/cumi/kerang/Fish/shrimp/common squid/shells	5,38	5,28
Daging/Meat	2,37	1,76
Telur dan susu/Eggs and milk	4,32	3,81
Sayur-sayuran/Vegetables	4,21	4,54
Kacang-kacangan/Legumes	0,52	0,46
Buah-buahan/Fruits	1,82	1,98
Minyak dan kelapa/Oil and coconut	1,77	1,56
Bahan minuman/Beverage stuffs	2,25	1,97
Bumbu-bumbuan/Spices	1,10	1,23
Konsumsi lainnya/Miscellaneous food items	1,59	1,48
Makanan dan minuman jadi/Prepared food and beverages	13,96	14,68
Rokok/Cigarettes	7,59	7,79
<b>Jumlah makanan/Total food</b>	<b>52,04</b>	<b>51,25</b>
<b>Bukan makanan/Non-food</b>		
Perumahan dan fasilitas rumah tangga/Housing and household facilities	27,65	25,88
Aneka komoditas dan jasa/Goods and services	10,73	11,75
Pakaian, alas kaki, dan tutup kepala/Clothing, footwear, and headgear	3,89	3,47
Komoditas tahan lama/Durable goods	3,00	2,74
Pajak, pungutan, dan asuransi/Taxes and insurance	2,34	3,82
Keperluan pesta dan upacara/kenduri/Parties and ceremonies	0,34	1,09
<b>Jumlah bukan makanan/Total non-food</b>	<b>47,96</b>	<b>48,75</b>
<b>Jumlah/Total</b>	<b>100,00</b>	<b>100,00</b>

Sumber/Source: BPS, Survei Sosial Ekonomi Nasional (Susenans) Maret/BPS-Statistics Indonesia, National Socioeconomic Survey March

**Tabel**  
**Table** 10.3**Rata-Rata Pengeluaran Penduduk per Kapita Menurut Golongan Pengeluaran Sebulan di Kabupaten Kepulauan Anambas, 2021**  
*Monthly Average Expenditure of Population by Spending Group in Kepulauan Anambas Regency, 2021*

<b>Golongan Pengeluaran</b> <i>Spending Group</i>	<b>Rata-Rata Pengeluaran per Kapita Sebulan</b> <i>Monthly Average Expenditure per Capita</i>
(1)	(2)
20 Persen Teratas	2 358 526
40 Persen Tengah	1 482 865
40 Persen Terbawah	1 038 610



Sumber/Source: BPS, Survei Sosial Ekonomi Nasional (Susenas) Maret/BPS-Statistics Indonesia, National Socioeconomic Survey March





# SUMBER

**NILAI EKSPOR (US\$)**  
**X.XXX.XXX**  
*Export Value*



**X.XXX.XXX** **NILAI IMPOR (US\$)**  
*Import Value*

# BAB 11

## PERDAGANGAN

*Trade*



**PENJELASAN TEKNIS**

1. **Sistem pencatatan Statistik Ekspor dan Impor** adalah "General Trade" dengan wilayah pencatatan meliputi seluruh wilayah kepabeanan Indonesia.
2. Pengesahan dokumen kepabeanan ekspor dan impor dilakukan oleh Bea dan Cukai berdasarkan Persetujuan Muat/Bongkar Barang.
3. Data ekspor berasal dari dokumen kepabeanan BC 3.0 atau yang disebut dokumen Pemberitahuan Ekspor Barang (PEB) yang diisi oleh eksportir.
4. Data impor berasal dari dokumen kepabeanan BC 2.0 atau yang disebut dokumen Pemberitahuan Impor Barang (PIB), Pemberitahuan Impor Barang Khusus (PIBK), Pemberitahuan Pabean Free Trade Zone (PPFTZ) dan dokumen kepabeanan BC 2.3 yang mencatat impor barang dari Luar Negeri ke Kawasan Berikat.
5. Barang-barang yang dikirim ke luar negeri untuk diolah dicatat sebagai ekspor, sedangkan hasil olahan yang dikembalikan ke Indonesia dicatat sebagai impor.
6. Barang-barang luar negeri yang diolah di dalam negeri dicatat sebagai barang impor meskipun barang olahan tersebut akan kembali ke luar negeri.

**TECHNICAL NOTES**

1. **The recording of export and import statistics** is based on General Trade System covering all Indonesian customs areas.
2. The legalization of customs export and import documents is conducted by the Customs and Excise Office.
3. The export data are compiled based on customs export documents BC 3.0 or known as Export Declarations (PEB), filled by exporters.
4. The import data are compiled based on customs import documents BC 2.0 or known as Import Declarations Form (PIB), Import Declarations Form for Special Commodity (PIBK), Customs Declaration Form for Free Trade Zone (PPFTZ), and customs import documents BC 2.3 which records import goods from foreign country to Bounded Zones Area.
5. Goods send abroad for processing purposes are recorded as export while its product sent to Indonesia are recorded as import.
6. Foreign goods processed in Indonesia are still recorded as imports although the products will be sent to abroad.

7. Barang-barang yang tidak dicakup dalam pencatatan:
- Pakaian dan barang-barang perhiasan penumpang.
  - Barang-barang bawaan penumpang dari/ke luar negeri untuk dipakai sendiri, kecuali lemari es, pesawat televisi, dan sebagainya.
  - Barang-barang untuk keperluan perwakilan kedutaan suatu negara.
  - Barang-barang ekspedisi dan ekshibisi atau pameran.
  - Barang-barang untuk militer yang diimpor langsung oleh angkatan bersenjata
  - Pembungkus/peti kemas untuk diisi kembali.
  - Uang dan surat-surat berharga.
  - Barang-barang contoh.
8. **Sistem pengolahan dokumen impor/ekspor Indonesia** adalah sistem "Carry Over" yaitu dokumen ditunggu selama satu bulan, setelah bulan berjalan, sedangkan dokumen-dokumen yang terlambat akan diolah pada bulan berikutnya. Dengan demikian dokumen bulan-bulan sebelumnya yang terlambat diterima dan masuk pada bulan berjalan, diperlakukan sebagai dokumen bulan pengolahan.
7. *The following goods are not included in the statistics:*
- Clothing and passengers' jewelry.*
  - Luggage of passengers for own use, except refrigerators, television sets, etc.*
  - Goods imported/exported for the use of foreign representative countries/embassies.*
  - Goods for expeditions, and shows or exhibitions.*
  - Military goods directly imported by the Armed Forces.*
  - Packings/containers to be refilled.*
  - Bank notes and securities.*
  - Sample goods.*
8. **The carry-over system** is used in processing Indonesian export and import documents. Documents are processed one month after the current month, while those received later will be processed for the succeeding month. This means previous documents received in the current month will be treated as processed documents.

9. **Pelabuhan Muat** adalah pelabuhan darimana barang diangkut ke luar negeri atau diekspor.
10. **Negara tujuan** adalah negara tujuan akhir yang diketahui untuk barang ekspor yang dikirim ke luar negeri.
11. **Jenis komoditas** adalah barang ekspor yang dicatat sesuai kode Harmonized System (HS).
9. **Port of loading** is port where the goods are transported out of the country or exported.
10. **Country of destination** is country that is known to export goods sent abroad.
11. **Type commodity** is exported goods recorded based on Harmonized System (HS) code.

<https://anambaskab.bps.go.id>

**ULASAN**

Perdagangan antarnegara atau ekspor impor juga menjadi andalan dari Kabupaten Kepulauan Anambas. Pada tahun 2021, komoditi ekspor utamanya berupa bahan bakar mineral sebesar US\$ 1.183.554.968. Sedangkan komoditi impor utamanya adalah Mesin/peralatan listrik sebesar US\$ 4.502.716. Bila dilihat menurut negara maka Singapura merupakan negara tujuan dan negara asal yang paling besar persentasenya untuk ekspor dan negara asal untuk impor.

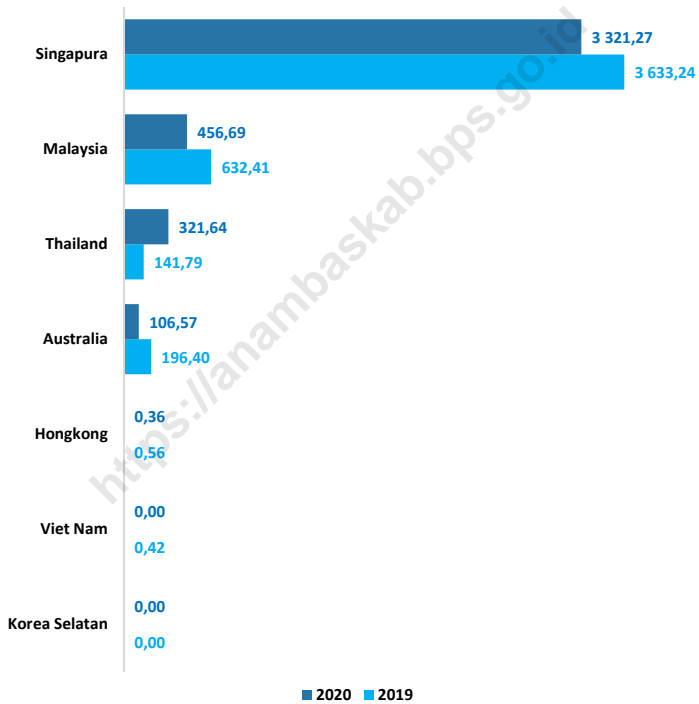
**DESCRIPTION**

*Interstate or import export trade is also a mainstay of Kepulauan Anambas Regency. In 2020, it's main export commodities are mineral gas with US\$ 1.183.554.968.. While the main import commodities are Equipment/Electrical machinery with US\$ 15,497,086. When viewed by destination country, Singapore is the largest destination country for export and the largest country for import.*

<https://anambaskab.bps.go.id>

**Gambar** 11.1  
**Figures**

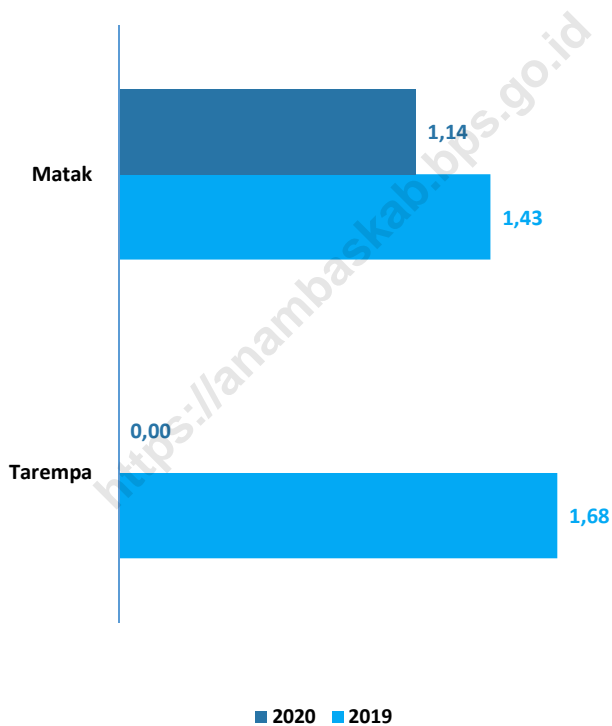
**Volume Ekspor Menurut Negara Tujuan (Juta Ton),  
2020-2021**  
**Volume of Export by Destination Country (Million Ton),  
2020-2021**



Sumber/Source : Dokumen PEB, kantor POS, catatan instansi, survei perdagangan lintas batas laut

**Gambar** 11.2  
**Figures**

**Volume Impor Menurut Pelabuhan Bongkar (Juta Ton),  
2020-2021**  
**Volume of Import by Unloaded Port (Million Ton), 2020-  
2021**



Sumber/Source : Dokumen PEB, kantor POS, catatan instansi, survei perdagangan lintas batas laut



**Tabel** 11.1  
**Table**

**Jumlah Sarana Perdagangan Menurut Jenisnya di  
Kabupaten Kepulauan Anambas, 2018–2021  
Number of Trading Facilities by Type of Facility in  
Kepulauan Anambas Regency, 2018–2021**

<b>Jenis Sarana Perdagangan</b> <i>Type of Trading Facilities</i>	<b>2018</b>	<b>2019</b>	<b>2020</b>	<b>2021</b>
(1)	(2)	(3)	(4)	(5)
Pasar/Market	...	35	19	12
Toko/Store	...	756	535	669
Kios	...	2	4	8
Warung	...	190	220	231
<b>Jumlah/Total</b>	...	<b>983</b>	<b>778</b>	<b>920</b>

Sumber/Source: BPS, Pendataan Potensi Desa (Podes)/ BPS-Statistics Indonesia, Village Potential Data Collection

**Tabel**  
**Table 11.2****Volume Dan Nilai Ekspor Menurut Negara Tujuan di  
Kabupaten Kepulauan Anambas, 2020 dan 2021**  
**Volume and Value of Export by Destination Country in  
Kepulauan Anambas Regency, 2020 and 2021**

Negara Tujuan <i>Destination Country</i>	Volume/Volume (ton)		Nilai FOB/FOB Value (US \$)	
	2020	2021	2020	2021
(1)	(2)	(3)	(4)	(5)
Australia	196 395 148	106 572 484	101 248 664	29 393 963
Hongkong	561 143	355 316	3 322 034	1 936 216
Korea Selatan	0	0	0	0
Malaysia	632 414 661	456 693 534	205 572 900	150 546 124
Singapura	3 633 239 726	3 321 271 763	1 817 628 253	921 936 129
Thailand	141 791 238	321 638 570	72 103 972	96 040 918
Viet Nam	419 000	0	1 520 787	0
<b>Total</b>	<b>4 604 820 916</b>	<b>4 206 531 667</b>	<b>2 201 396 609</b>	<b>1 199 853 351</b>

Sumber/Source: Dokumen PEB, kantor POS, catatan instansi, survei perdagangan lintas batas laut

**Tabel**  
**Table 11.3****Volume Dan Nilai Ekspor Menurut Pelabuhan Muat di  
Kabupaten Kepulauan Anambas, 2020 dan 2021**  
*Volume and Value of Export by Loading Port in  
Kepulauan Anambas Regency, 2020 and 2021*

Pelabuhan Muat Loading Port	Volume/Volume (ton)		Nilai FOB/FOB Value (US \$)	
	2020	2021	2020	2021
(1)	(2)	(3)	(4)	(5)
Matak	745 180	660 170	3 451 171	14 362 167
Tarempa	4 296 381 606	3 719 238 472	2 041 479 802	1 050 932 852
Udang Natuna	307 694 130	486 633 025	156 465 636	134 558 332
<b>Total</b>	<b>4 604 820 916</b>	<b>4 206 531 667</b>	<b>2 201 396 609</b>	<b>1 199 853 351</b>

Sumber/Source: Dokumen PEB, kantor POS, catatan instansi, survei perdagangan lintas batas laut

**Tabel**  
**Table 11.4****Volume Dan Nilai Ekspor dirinci Menurut Jenis  
Komoditi di Kabupaten Kepulauan Anambas, 2020 dan  
2021****Volume and Value of Export by Commodity in Kepulauan  
Anambas Regency, 2020 and 2021**

Jenis Komoditi Commodity	Volume/Volume (ton)		Nilai FOB/FOB Value (US \$)	
	2020	2021	2020	2021
(1)	(2)	(3)	(4)	(5)
Bahan bakar mineral	4 603 196 583	4 205 516 181	2 194 440 035	1 183 554 968
Benda-benda dari besi dan baja	863 700	421 240	2 445 099	926 559
Ikan dan Udang	561 143	355 316	3 322 034	1 936 216
Kapal Laut	0	50 000	0	421 305
Perabot, penerangan rumah	0	0	0	0
Lokomotif dan Peralatan Kereta Api	0	6 101	0	278 049
Mesin-mesin/Pesawat mekanik	199 490	177 329	1 189 441	12 431 024
Perangkat Optik	0	500	0	400 00
<b>Total</b>	<b>4 604 820 916</b>	<b>4 206 531 667</b>	<b>2 201 396 609</b>	

Sumber/Source: Dokumen PEB, kantor POS, catatan instansi, survei perdagangan lintas batas laut

**Tabel**  
**Table** 11.5

**Volume dan Nilai Impor Menurut Negara Asal di  
Kabupaten Kepulauan Anambas, 2020 dan 2021**  
*Volume and Value of Import by Country of Origin in  
Kepulauan Anambas Regency, 2020 and 2021*

Negara Asal Country of Origin	Volume/Volume (ton)		Nilai FOB/FOB Value (US \$)	
	2020	2021	2020	2021
(1)	(2)	(3)	(4)	(5)
Amerika Serikat	3 335	21 598	224 482	224 900
Bahama	106 000	0	75 000	0
Belanda	29	0	1 958	0
Indonesia	0	0	0	0
Inggris	4 001	3 106	50 682	27 563
Italia	17	0	1 160	0
Jepang	0	0	0	0
Jerman	30 845	15 980	11 545	8 231
Korea Selatan	0	0	0	0
Malaysia	643 911	1 000 250	10 458 663	989 600
Meksiko	1	0	95	0
Singapura	1 900 978	97 628	22 983 210	4 274 333
Spanyol	43	0	2 951	0
Taiwan	0	0	0	0
Tiongkok	0	0	0	0
Uni Emirat Arab	0	0	0	0
Vietnam	420 646	0	1 132 329	0
<b>Total</b>	<b>3 109 806</b>	<b>1 139 876</b>	<b>34 942 075</b>	<b>5 532 067</b>

Sumber/Source: Dokumen Pemberitahuan Impor Barang

**Tabel**  
**Table 11.6****Volume dan Nilai Impor Menurut Pelabuhan Bongkar  
di Kabupaten Kepulauan Anambas, 2020 dan 2021**  
**Volume and Value of Import by Unloading Port in  
Kepulauan Anambas Regency, 2020 and 2021**

<i>Pelabuhan Bongkar Unloading Port</i>	<i>Volume/Volume (ton)</i>		<i>Nilai FOB/FOB Value (US \$)</i>	
	<b>2020</b>	<b>2021</b>	<b>2020</b>	<b>2021</b>
(1)	(2)	(3)	(4)	(5)
Tarempa	1 682 938	0	19 245 548	0
Matak	1 426 868	1 139 876	15 696 527	5 532 067
<b>Total</b>	<b>3 109 806</b>	<b>1 139 876</b>	<b>34 942 075</b>	<b>5 532 067</b>

Sumber/Source: Dokumen Pemberitahuan Impor Barang

**Tabel** 11.7  
**Table****Volume Dan Nilai Impor dirinci Menurut Jenis Komoditi di Kabupaten Kepulauan Anambas, 2020 dan 2021**  
**Volume and Value of Impor by Commodity in Kepulauan Anambas Regency, 2020 and 2021**

Jenis Komoditi Commodity	Volume/Volume (ton)		Nilai FOB/FOB Value (US \$)	
	2020	2021	2020	2021
(1)	(2)	(3)	(4)	(5)
Alas kaki	55	0	3 685	0
Alumunium	0	36	0	1 036
Bahan bakar mineral	0	999 157	0	958 829
Barang-barang dari kulit	0	81	0	1 117
Benda-benda dari batu, Gips, dan Semen	0	0	0	0
Benda-benda dari besi dan Baja	888 901	5 822	2 524 681	55 848
Berbagai barang buatan pabrik	0	0	0	0
Berbagai barang logam dasar	5	2	361	22
Berbagai produk kimia	488 590	0	795 516	0
Besi dan baja	2 481	36	7 150	1 064
Kapal laut	0	0	0	0
Kapas gumpalan, tali	29	0	1 958	0
Karet dan barang dari karet	923	562	62 042	7 872
Kendaraan dan bagiannya	0	0	0	0
Kopi, Teh, Rempah-rempah	21 640	0	15 262	0
Lokomotif dan Peralatan Kereta Api	0	0	0	0
Mesin-mesin/Pesawat Mekanik	633 473	49	15 497 086	1 037
Mesin/peralatan listrik	664 957	134 044	10 515 429	4 502 716
Nikel	0	0	0	0
Pakaian jadi bukan rajutan	0	0	0	0
Perabot, penerangan rumah	3 125	0	278 049	0

Berlanjut/*To Be Continued ...*

Lanjutan Tabel/*Continued Table 11.7*

Jenis Komoditi <i>Commodity</i>	Volume/ <i>Volume</i> (ton)		Nilai FOB/ <i>FOB Value</i> (US \$)	
	2020	2021	2020	2021
(1)	(2)	(3)	(4)	(5)
Perangkat Optik	4 110	0	51 863	0
Perkakas, Perangkat Potong	372	28	5 798	792
Plastik dan barang dari plastik	400 826	59	5 154 809	1.734
Sabun dan Preparat Pembersih	0	0	0	0
Sari bahan samak & celup	0	0	0	0
Tembaga	319	0	283 86	0
<b>Total</b>	<b>3 109 806</b>	<b>1 139 876</b>	<b>34 942 075</b>	<b>5 532 067</b>

Catatan/*Note*: -Sumber/*Source*: Dokumen Pemberitahuan Impor Barang



# SUMBER

PRODUK DOMESTIK REGIONAL BRUTO  
ATAS DASAR HARGA BERLAKU  
*Gross Domestic Product at Current Market Place*  
**RP XX.XXX.XXX.XXX**



# BAB 12

## SISTEM NERACA NASIONAL

*System of Regional Accounts*



**PENJELASAN TEKNIS**

1. Penghitungan statistik neraca nasional mengikuti buku petunjuk yang diterbitkan oleh Perserikatan Bangsa Bangsa (PBB) dikenal sebagai Sistem Neraca Nasional (SNN). SNN adalah rekomendasi internasional tentang bagaimana menyusun ukuran aktivitas ekonomi yang sesuai dengan standar neraca baku yang didasarkan pada prinsip-prinsip ekonomi. Rekomendasi yang dimaksud dinyatakan dalam sekumpulan konsep, definisi, klasifikasi, dan aturan neraca yang disepakati secara internasional dalam mengukur indikator tertentu seperti Produk Domestik Bruto (PDB). Salah satu bentuk adaptasi pencatatan statistik nasional adalah melakukan perubahan tahun dasar PDB Indonesia dari tahun 2000 ke 2010. Perubahan tahun dasar PDB dilakukan seiring dengan mengadopsi rekomendasi PBB yang tertuang dalam Sistem Neraca Nasional 2008 (SNA 2008).
2. Produk Domestik Bruto pada tingkat nasional serta Produk Domestik Regional Bruto (PDRB) pada tingkat regional (provinsi) menggambarkan kemampuan suatu wilayah untuk menciptakan nilai tambah pada suatu waktu tertentu. Untuk

**TECHNICAL NOTES**

1. *The method used to estimate national accounts statistics is based on the standard guidelines formed by United Nation known as System of National Accounts (SNA). SNA is the internationally agreed standard set of recommendations on how to compile measures of economic activity in accordance with strict accounting conventions based on economic principles. The recommendations are expressed in term of a set of concepts, definitions, classifications and accounting rules that comprise the internationally agreed standard for measuring indicators such as Gross Domestic Product (GDP). One of the improvement in the national statistical system is to rebase GDP form base year 2000 to 2010 in order to capture current economic condition. It is in line with the United Nations (UN) recommendation on 2008 SNA.*
2. *The basic measure of the value added arising from economic activity is known as Gross Domestic Product at the national level and Gross Regional Domestic Product (GRDP) at the regional level (provinces/regencies/municipalities). To compile*

menyusun PDB maupun PDRB digunakan 2 pendekatan, yaitu lapangan usaha dan pengeluaran. Keduanya menyajikan komposisi data nilai tambah dirinci menurut sumber kegiatan ekonomi (lapangan usaha) dan menurut komponen penggunaannya. PDB maupun PDRB dari sisi lapangan usaha merupakan penjumlahan seluruh komponen nilai tambah bruto yang mampu diciptakan oleh sektor-sektor ekonomi atas berbagai aktivitas produksinya. Sedangkan dari sisi pengeluaran menjelaskan tentang penggunaan dari nilai tambah tersebut.

3. PDB menurut lapangan usaha mengalami perubahan klasifikasi dari 9 lapangan usaha menjadi 17 lapangan usaha. PDB menurut lapangan usaha dirinci menurut total nilai tambah dari seluruh sektor ekonomi yang mencakup lapangan usaha Pertanian, Kehutanan, dan Perikanan; Pertambangan dan Penggalian; Industri Pengolahan; Pengadaan Listrik dan Gas; Pengadaan Air, Pengelolaan Sampah, Limbah dan Daur Ulang; Konstruksi; Perdagangan Besar dan Eceran, Reparasi Mobil dan Sepeda Motor; Transportasi dan Pergudangan; Penyediaan Akomodasi dan Makan Minum; Informasi dan Komunikasi;

*these statistics, two approaches have been used, i.e. "production approach" and "expenditure approach". The first approach is to measure value added produced by various kinds of economic activities, while the second approach is to measure final uses of the country's output. In other words, GDP/GRDP is the sum of total value added produced by all economic industries (activities) and the way of using it.*

3. *GDP by industry classification changes from 9 sectors to 17 industries. GDP by industry is classified by types of economic activities such as Agriculture, Forestry and Fishing; Mining and Quarrying; Manufacturing; Electric and Gas; Water supply, Sewerage, Waste Management and Remediation Activities; Construction; Wholesale and Retail Trade; Repair of Motor Vehicles and Motorcycles; Transportation and Storage; Accommodation and Food Service Activities; Information and Communication; Financial and Insurance Activities; Real Estate Activities; Business Activities; Public Administration; Defense and Compulsory Social*

- Jasa Keuangan dan Asuransi; Real Estat; Jasa Perusahaan; Administrasi Pemerintahan, Pertahanan dan Jaminan Sosial Wajib; Jasa Pendidikan; Jasa Kesehatan dan Kegiatan Sosial; dan Jasa lainnya.
4. Produk Domestik Bruto maupun agregat turunannya disajikan dalam 2 (dua) versi penilaian, yaitu atas dasar "harga berlaku" dan atas dasar "harga konstan". Disebut sebagai harga berlaku karena seluruh agregat dinilai dengan menggunakan harga pada tahun berjalan, sedangkan harga konstan penilaiannya didasarkan kepada harga satu tahun dasar tertentu, dalam publikasi ini digunakan harga tahun 2010.
5. Laju pertumbuhan Produk Domestik Bruto diperoleh dari perhitungan PDB atas dasar harga konstan. Diperoleh dengan cara mengurangi nilai PDB pada tahun ke- $n$  terhadap nilai pada tahun ke- $n-1$  (tahun sebelumnya), dibagi dengan nilai pada tahun ke- $n-1$ , dikalikan dengan 100 persen. Laju pertumbuhan menunjukkan perkembangan agregat pendapatan dari satu waktu tertentu terhadap waktu sebelumnya.
4. *GDP and its aggregations are presented in two forms: at current market prices and at constant base year market prices. In presenting current market prices, all aggregates are valued at current market prices, while base year constant market prices are shown by valuing all aggregates at fixed base year prices. Year of 2010 is used as the base year in this publication.*
5. *Growth rate of Gross Domestic Product is derived from GDP at constant market prices. It is obtained by subtracting the value of GDP year  $n$  with the value of GDP year  $n-1$ , divided by the value of GDP year  $n-1$  then multiplied by 100 percent. The growth rate of GDP explains the income growth during the given period.*

**ULASAN**

**DESCRIPTION**

Produk domestik regional bruto adalah jumlah nilai tambah barang dan jasa yang dihasilkan dari seluruh kegiatan perekonomian diseluruh daerah dalam tahun tertentu atau periode tertentu dan biasanya satu tahun.

PDRB harga berlaku (nominal) menunjukkan kemampuan sumber daya ekonomi yang dihasilkan oleh suatu wilayah. Nilai PDRB yang besar menunjukkan kemampuan sumber daya ekonomi yang besar, begitu juga sebaliknya.

PDRB harga konstan (riil) dapat digunakan untuk menunjukkan laju pertumbuhan ekonomi secara keseluruhan atau setiap kategori dari tahun ke tahun.

Distribusi PDRB harga berlaku menurut lapangan usaha menunjukkan struktur perekonomian atau peranan setiap kategori ekonomi dalam suatu wilayah. Kategori-kategori ekonomi yang mempunyai peran besar menunjukkan basis perekonomian suatu wilayah.

*Gross regional domestic product is the amount of value added of goods and services generated from all economic activities throughout the region within a particular year or a particular period and usually one year.*

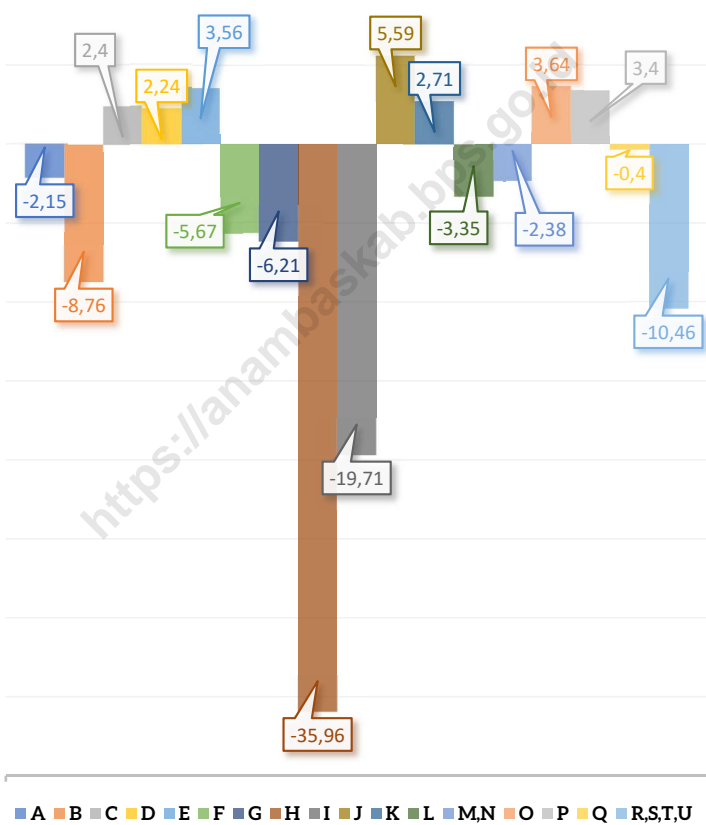
*GRDP at current price indicates the ability of economic resources generated by a region. Large GRDP values indicate the ability of large economic resources, and vice versa.*

*GRDP of constant prices (real) can be used to indicate the rate of overall economic growth or each category from year to year.*

*The GRDP distribution of prices applies according to the field of business shows the structure of the economy or the role of each economic category within a region. The economic categories that have a big role indicate the economic base of a region.*

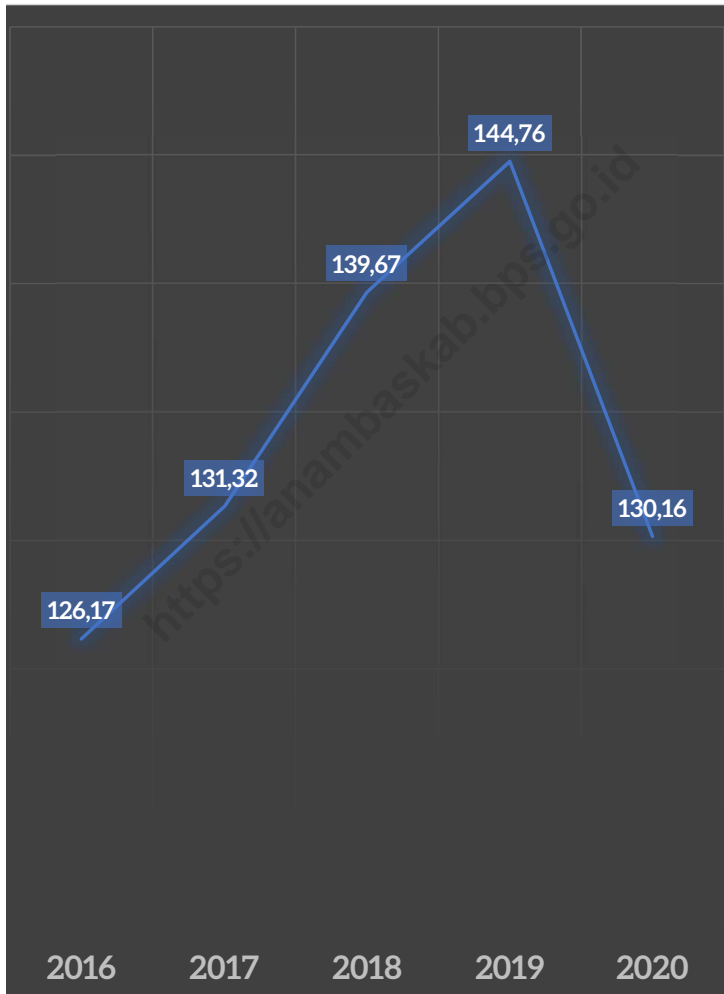
**Gambar** 12.1  
**Figures**

**Laju Pertumbuhan PDRB Atas Dasar Harga Konstan 2010 Menurut Lapangan Usaha(%), 2021**  
**Growth Rate of GRDP at 2010 Constant Market Prices by Industry (%), 2021**



Sumber/Source : BPS, berbagai sensus, survei dan sumber lain/BPS-Statistics Indonesia, various census, survey, and other sources

**Gambar 12.2** Indeks Implisit Produk Domestik Regional Bruto, 2017-2021  
**Figures** **12.2** **Implicit Index of Gross Regional Domestic Product, 2017-2021**



Sumber/Source : BPS, berbagai sensus, survei dan sumber lain/BPS-Statistics Indonesia, various census, survey, and other sources



**Tabel**  
**Table** 12.1

**Produk Domestik Regional Bruto Atas Dasar Harga Berlaku Menurut Lapangan Usaha di Kabupaten Kepulauan Anambas (miliar rupiah), 2017–2021**  
**Gross Regional Domestic Product at Current Market Prices by Industry in Kepulauan Anambas Regency (billion rupiahs), 2017–2021**

Lapangan Usaha/Industry		2017	2018	2019	2020*	2021**
(1)		(2)	(3)	(4)	(5)	(6)
A	Pertanian, Kehutanan, dan Perikanan/ <i>Agriculture, Forestry, and Fishing</i>	793,98	845,80	881,69	884,98	880,95
B	Pertambangan dan Penggalian/ <i>Mining and Quarrying</i>	12 408,06	12 871,52	14 075,07	14 468,34	11 572,29
C	Industri Pengolahan/ <i>Manufacturing</i>	1 809,37	1 781,00	20,25	21,71	23,19
D	Pengadaan Listrik dan Gas/ <i>Electricity and Gas</i>	8,19	8,92	9,43	9,58	9,59
E	Pengadaan Air; Pengelolaan Sampah, Limbah, dan Daur Ulang/ <i>Water Supply; Sewerage, Waste Management, and Remediation Activities</i>	0,34	0,36	0,38	0,39	0,40
F	Konstruksi/ <i>Construction</i>	726,06	814,16	858,64	961,01	888,10
G	Perdagangan Besar dan Eceran; Reparasi Mobil dan Sepeda Motor/ <i>Wholesale and Retail Trade; Repair of Motor Vehicles and Motorcycles</i>	326,06	363,17	391,30	428,46	415,36
H	Transportasi dan Pergudangan/ <i>Transportation and Storage</i>	27,41	30,18	31,52	32,90	20,87
I	Penyediaan Akomodasi dan Makan Minum/ <i>Accommodation and Food Service Activities</i>	13,36	15,17	16,84	18,79	15,02

Lanjutan Tabel/*Continued Table* 12.1

<b>Lapangan Usaha/Industry</b>		<b>2017</b>	<b>2018</b>	<b>2019</b>	<b>2020*</b>	<b>2021**</b>
		(2)	(3)	(4)	(5)	(6)
J	Informasi dan Komunikasi/ <i>Information and Communication</i>	51,53	58,48	62,43	71,98	74,97
K	Jasa Keuangan dan Asuransi/ <i>Financial and Insurance Activities</i>	17,42	19,25	20,31	21,47	21,72
L	Real Estat/ <i>Real Estate Activities</i>	82,21	90,55	93,91	100,64	97,30
M,N	Jasa Perusahaan/ <i>Business Activities</i>	0,02	0,03	0,03	0,03	0,03
O	Administrasi Pemerintahan, Pertahanan, dan Jaminan Sosial Wajib/ <i>Public Administration and Defence; Compulsory Social Security</i>	272,97	290,59	312,73	338,20	351,05
P	Jasa Pendidikan/ <i>Education</i>	25,52	28,80	30,92	33,59	35,79
Q	Jasa Kesehatan dan Kegiatan Sosial/ <i>Human Health and Social Work Activities</i>	25,92	28,79	33,36	36,53	36,72
R,S,T,U	Jasa Lainnya/ <i>Other Services Activities</i>	9,18	9,85	10,48	11,17	10,23
<b>Produk Domestik Regional Bruto/<i>Gross Regional Domestic Product</i></b>		<b>16 597,58</b>	<b>17 256,61</b>	<b>16 849,27</b>	<b>17 439,77</b>	<b>14 453,58</b>

Catatan/Note: \* Angka Sementara/ *Preliminary figures*

\*\* Angka Sangat Sementara/*Very preliminary figures*

Sumber/Source: BPS, berbagai sensus, survei dan sumber lain/*BPS-Statistics Indonesia, various census, survey, and other sources*

**Tabel**  
**Table** 12.2**Produk Domestik Regional Bruto Atas Dasar Harga Konstan 2010 Menurut Lapangan Usaha di Kabupaten Kepulauan Anambas (miliar rupiah), 2017–2021**  
**Gross Regional Domestic Product at 2010 Constant Market Prices by Industry in Kepulauan Anambas Regency (billion rupiahs), 2017–2021**

<b>Lapangan Usaha/Industry</b>	<b>2017</b>	<b>2018</b>	<b>2019</b>	<b>2020 *</b>	<b>2021 **</b>
(1)	(2)	(3)	(4)	(5)	(6)
A Pertanian, Kehutanan, dan Perikanan/ <i>Agriculture, Forestry, and Fishing</i>	621,55	637,30	640,58	643,70	629,89
B Pertambangan dan Penggalian/ <i>Mining and Quarrying</i>	9 688,15	9 650,05	10 095,12	9 981,00	9 106,80
C Industri Pengolahan/ <i>Manufacturing</i>	1 659,68	1 600,70	14,64	15,36	15,73
D Pengadaan Listrik dan Gas/ <i>Electricity and Gas</i>	6,07	6,46	6,40	6,37	6,51
E Pengadaan Air; Pengelolaan Sampah, Limbah, dan Daur Ulang/ <i>Water Supply; Sewerage, Waste Management, and Remediation Activities</i>	0,29	0,30	0,31	0,32	0,33
F Konstruksi/ <i>Construction</i>	539,40	583,84	613,09	664,18	626,54
G Perdagangan Besar dan Eceran; Reparasi Mobil dan Sepeda Motor/ <i>Wholesale and Retail Trade; Repair of Motor Vehicles and Motorcycles</i>	236,29	246,67	255,99	273,00	256,05
H Transportasi dan Pergudangan/ <i>Transportation and Storage</i>	18,88	19,74	20,49	20,88	13,37
I Penyediaan Akomodasi dan Makan Minum/ <i>Accommodation and Food Service Activities</i>	10,63	11,43	12,21	13,38	10,74
J Informasi dan Komunikasi/ <i>Information and Communication</i>	47,57	50,34	53,28	59,37	62,69

Lanjutan Tabel/*Continued Table 12.2*

<b>Lapangan Usaha/Industry</b>		<b>2017</b>	<b>2018</b>	<b>2019</b>	<b>2020 *</b>	<b>2021 **</b>
<b>(1)</b>		<b>(2)</b>	<b>(3)</b>	<b>(4)</b>	<b>(5)</b>	<b>(6)</b>
K	Jasa Keuangan dan Asuransi/ <i>Financial and Insurance Activities</i>	14,15	14,78	15,43	15,98	16,42
L	Real Estat/ <i>Real Estate Activities</i>	63,40	66,88	69,04	73,31	70,85
M,N	Jasa Perusahaan/ <i>Business Activities</i>	0,02	0,02	0,02	0,02	0,02
O	Administrasi Pemerintahan, Pertahanan, dan Jaminan Sosial Wajib/ <i>Public Administration and Defence; Compulsory Social Security</i>	202,01	203,98	213,58	224,27	232,44
P	Jasa Pendidikan/ <i>Education</i>	20,00	20,98	22,05	22,95	23,73
Q	Jasa Kesehatan dan Kegiatan Sosial/ <i>Human Health and Social Work Activities</i>	20,43	22,04	23,80	25,52	25,42
R,S,T,U	Jasa Lainnya/ <i>Other Services Activities</i>	6,72	6,96	7,34	7,73	6,92
<b>Produk Domestik Regional Bruto/<i>Gross Regional Domestic Product</i></b>		<b>13 155,24</b>	<b>13 142,46</b>	<b>12 063,35</b>	<b>12 047,35</b>	<b>11 104,45</b>

Catatan/Note: \* Angka Sementara/ *Preliminary figures*

\*\* Angka Sangat Sementara/*Very preliminary figures*

Sumber/Source: BPS, berbagai sensus, survei dan sumber lain/*BPS-Statistics Indonesia, various census, survey, and other sources*

**Tabel**  
**Table** 12.3**Distribusi Persentase Produk Domestik Regional Bruto Atas Dasar Harga Berlaku Menurut Lapangan Usaha di Kabupaten Kepulauan Anambas, 2017–2021**  
**Percentage Distribution of Gross Regional Domestic Product at Current Market Prices by Industry in Kepulauan Anambas Regency, 2017–2021**

<b>Lapangan Usaha/Industry</b>	<b>2017</b>	<b>2018</b>	<b>2019</b>	<b>2020 *</b>	<b>2021 **</b>
(1)	(2)	(3)	(4)	(5)	(6)
A Pertanian, Kehutanan, dan Perikanan/ <i>Agriculture, Forestry, and Fishing</i>	4,78	4,90	5,23	5,07	6,10
B Pertambangan dan Penggalian/ <i>Mining and Quarrying</i>	74,76	74,59	83,54	82,96	80,07
C Industri Pengolahan/ <i>Manufacturing</i>	10,90	10,32	0,12	0,12	0,16
D Pengadaan Listrik dan Gas/ <i>Electricity and Gas</i>	0,05	0,05	0,06	0,05	0,07
E Pengadaan Air; Pengelolaan Sampah, Limbah, dan Daur Ulang/ <i>Water Supply; Sewerage, Waste Management, and Remediation Activities</i>	0,00	0,00	0,00	0,00	0,00
F Konstruksi/ <i>Construction</i>	4,37	4,72	5,10	5,51	6,14
G Perdagangan Besar dan Eceran; Reparasi Mobil dan Sepeda Motor/ <i>Wholesale and Retail Trade; Repair of Motor Vehicles and Motorcycles</i>	1,96	2,11	2,32	2,46	2,87
H Transportasi dan Pergudangan/ <i>Transportation and Storage</i>	0,17	0,18	0,19	0,19	0,14
I Penyediaan Akomodasi dan Makan Minum/ <i>Accommodation and Food Service Activities</i>	0,08	0,09	0,10	0,11	0,10
J Informasi dan Komunikasi/ <i>Information and Communication</i>	0,31	0,34	0,37	0,41	0,52

Lanjutan Tabel/*Continued Table* 12.3

<b>Lapangan Usaha/Industry</b>		<b>2017</b>	<b>2018</b>	<b>2019</b>	<b>2020 *</b>	<b>2021 **</b>
(1)		(2)	(3)	(4)	(5)	(6)
K	Jasa Keuangan dan Asuransi/ <i>Financial and Insurance Activities</i>	0,11	0,11	0,12	0,12	0,15
L	Real Estat/ <i>Real Estate Activities</i>	0,50	0,53	0,56	0,58	0,67
M,N	Jasa Perusahaan/ <i>Business Activities</i>	0,00	0,00	0,00	0,00	0,00
O	Administrasi Pemerintahan, Pertahanan, dan Jaminan Sosial Wajib/ <i>Public Administration and Defence; Compulsory Social Security</i>	1,65	1,68	1,86	1,94	2,43
P	Jasa Pendidikan/ <i>Education</i>	0,15	0,17	0,18	0,19	0,25
Q	Jasa Kesehatan dan Kegiatan Sosial/ <i>Human Health and Social Work Activities</i>	0,16	0,17	0,20	0,21	0,25
R,S,T,U	Jasa Lainnya/ <i>Other Services Activities</i>	0,06	0,06	0,06	0,06	0,07
<b>Produk Domestik Regional Bruto/<i>Gross Regional Domestic Product</i></b>		<b>100,00</b>	<b>100,00</b>	<b>100,00</b>	<b>100,00</b>	<b>100,00</b>

Catatan/Note: \* Angka Sementara/ *Preliminary figures*

\*\* Angka Sangat Sementara/*Very preliminary figures*

Sumber/Source: BPS, berbagai sensus, survei dan sumber lain/*BPS-Statistics Indonesia, various census, survey, and other sources*

**Tabel**  
**Table** 12.4

**Laju Pertumbuhan Produk Domestik Regional Bruto Atas Dasar Harga Konstan 2010 Menurut Lapangan Usaha di Kabupaten Kepulauan Anambas (persen), 2017–2021**  
**Growth Rate of Gross Regional Domestic Product at 2010 Constant Market Prices by Industry in Kepulauan Anambas Regency (percent), 2017–2021**

Lapangan Usaha/Industry		2017	2018	2019	2020 *	2021 **
(1)		(2)	(3)	(4)	(5)	(6)
A	Pertanian, Kehutanan, dan Perikanan/ <i>Agriculture, Forestry, and Fishing</i>	5,44	2,53	0,52	0,49	-2,15
B	Pertambangan dan Pengalihan/ <i>Mining and Quarrying</i>	2,47	-0,39	4,61	-1,13	-8,76
C	Industri Pengolahan/ <i>Manufacturing</i>	1,42	-3,55	-99,09	4,91	2,40
D	Pengadaan Listrik dan Gas/ <i>Electricity and Gas</i>	10,60	6,50	-0,99	-0,40	2,24
E	Pengadaan Air; Pengelolaan Sampah, Limbah, dan Daur Ulang/ <i>Water Supply; Sewerage, Waste Management, and Remediation Activities</i>	5,64	4,26	2,50	2,85	3,56
F	Konstruksi/ <i>Construction</i>	9,03	8,24	5,01	8,33	-5,67
G	Perdagangan Besar dan Eceran; Reparasi Mobil dan Sepeda Motor/ <i>Wholesale and Retail Trade; Repair of Motor Vehicles and Motorcycles</i>	5,33	4,39	3,78	6,64	-6,21
H	Transportasi dan Pergudangan/ <i>Transportation and Storage</i>	4,73	4,52	3,81	1,92	-35,96
I	Penyediaan Akomodasi dan Makan Minum/ <i>Accommodation and Food Service Activities</i>	6,99	7,44	6,88	9,57	-19,71
J	Informasi dan Komunikasi/ <i>Information and Communication</i>	5,75	5,82	5,84	11,44	5,59

Lanjutan Tabel/Continued Table 12.4

<b>Lapangan Usaha/Industry</b>		<b>2017</b>	<b>2018</b>	<b>2019</b>	<b>2020 *</b>	<b>2021 **</b>
(1)		(2)	(3)	(4)	(5)	(6)
K	Jasa Keuangan dan Asuransi/ <i>Financial and Insurance Activities</i>	4,62	4,41	4,40	3,59	2,71
L	Real Estat/ <i>Real Estate Activities</i>	6,58	5,49	3,23	6,19	-3,35
M,N	Jasa Perusahaan/ <i>Business Activities</i>	6,23	5,96	5,47	5,47	-2,38
O	Administrasi Pemerintahan, Pertahanan, dan Jaminan Sosial Wajib/ <i>Public Administration and Defence; Compulsory Social Security</i>	6,89	0,97	4,71	5,01	3,64
P	Jasa Pendidikan/ <i>Education</i>	6,10	4,92	5,08	4,09	3,40
Q	Jasa Kesehatan dan Kegiatan Sosial/ <i>Human Health and Social Work Activities</i>	8,09	7,91	7,95	7,26	-0,40
R,S,T,U	Jasa Lainnya/ <i>Other Services Activities</i>	3,04	3,54	5,47	5,26	-10,46
<b>Produk Domestik Regional Bruto/Gross Regional Domestic Product</b>		<b>2,90</b>	<b>-0,10</b>	<b>-8,21</b>	<b>-0,13</b>	<b>-7,83</b>

Catatan/Note: \* Angka Sementara/ *Preliminary figures*

\*\* Angka Sangat Sementara/*Very preliminary figures*

Sumber/Source: BPS, berbagai sensus, survei dan sumber lain/*BPS-Statistics Indonesia, various census, survey, and other sources*



**Tabel** 12.5  
**Table**

**Produk Domestik Regional Bruto Atas Dasar Harga Berlaku Menurut Jenis Pengeluaran di Kabupaten Kepulauan Anambas (miliar rupiah), 2017–2021**  
**Gross Regional Domestic Product at Current Market Prices by Type of Expenditure in Kepulauan Anambas Regency (billion rupiahs), 2017–2021**

<b>Jenis Pengeluaran</b> <b>Type of Expenditure</b>	<b>2017</b>	<b>2018</b>	<b>2019</b>	<b>2020 *</b>	<b>2021 **</b>
(1)	(2)	(3)	(4)	(5)	(6)
Pengeluaran Konsumsi Rumah Tangga <i>Household Consumption Expenditure</i>	1 672,13	1 834,41	1 997,91	2 202,82	2 202,82
Pengeluaran Konsumsi LNPRT <i>NPISH Consumption Expenditure</i>	9,83	10,30	11,19	11,87	11,87
Pengeluaran Konsumsi Pemerintah <i>Government Consumption Expenditure</i>	1 455,50	1 582,67	1 634,48	1 706,33	1 706,33
Pembentukan Modal Tetap Bruto <i>Gross Fixed Capital Formation</i>	2 836,22	3 028,43	3 117,38	3 374,30	3 374,30
Perubahan Inventori <i>Changes in Inventories</i>	33,12	17,99	22,42	60,36	60,36
Net Ekspor Barang dan Jasa <i>Net Exports of Goods and Services</i>	10 590,78	10 784,30	10 065,80	10 077,88	10 077,88
<b>Produk Domestik Regional Bruto</b> <b>Gross Regional Domestic Product</b>	<b>16 597,58</b>	<b>17 258,10</b>	<b>16 849,18</b>	<b>17 433,57</b>	<b>17 433,57</b>

Catatan/Note: \* Angka Sangat Sementara/ *Very preliminary figures*

\*\* Angka belum di rekonsiliasi/ *Figures have not been reconciled*

Sumber/Source: BPS, berbagai sensus, survei dan sumber lain/BPS-Statistics Indonesia, various census, survey, and other sources

**Tabel**  
**Table 12.6****Produk Domestik Regional Bruto Atas Dasar  
Harga Konstan 2010 Menurut Jenis Pengeluaran  
di Kabupaten Kepulauan Anambas (miliar rupiah),  
2017–2021****Gross Regional Domestic Product at 2010 Constant  
Market Prices by Type of Expenditure in Kepulauan  
Anambas Regency (billion rupiahs), 2017–2021**

<b>Jenis Pengeluaran</b> <i>Type of Expenditure</i>	<b>2017</b>	<b>2018</b>	<b>2019</b>	<b>2020</b>	<b>2021</b>
(1)	(2)	(3)	(4)	(5)	(6)
Pengeluaran Konsumsi Rumah Tangga <i>Household Consumption Expenditure</i>	1 231,03	1 287,77	1 348,83	1 419,22	1 419,22
Pengeluaran Konsumsi LNPRT <i>NPISH Consumption Expenditure</i>	6,67	6,77	7,18	7,44	7,44
Pengeluaran Konsumsi Pemerintah <i>Government Consumption Expenditure</i>	958,57	1 006,36	1 027,11	1 059,43	1 059,43
Pembentukan Modal Tetap Bruto <i>Gross Fixed Capital Formation</i>	2 028,53	2 111,61	2 123,84	2 228,57	2 228,57
Perubahan Inventori <i>Changes in Inventories</i>	24,59	12,56	15,47	40,56	40,56
Net Ekspor Barang dan Jasa <i>Net Exports of Goods and Services</i>	8 905,86	8 717,38	7 540,92	7 292,11	7 292,11
<b>Produk Domestik Regional Bruto</b> <i>Gross Regional Domestic Product</i>	<b>13 155,24</b>	<b>13 142,45</b>	<b>12 063,35</b>	<b>12 047,35</b>	<b>12 047,35</b>

Catatan/Note: \* Angka Sangat Sementara/ *Very preliminary figures*\*\* Angka belum di rekonsiliasi/ *Figures have not been reconciled*

Sumber/Source: BPS, berbagai sensus, survei dan sumber lain/BPS-Statistics Indonesia, various census, survey, and other sources

**Tabel**  
**Table 12.7****Indeks Implisit Produk Domestik Regional Bruto  
Menurut Lapangan Usaha di Kabupaten Kepulauan  
Anambas, 2017-2021**  
*Implicit Index of Gross Regional Domestic Product by  
Industry in Kepulauan Anambas Regency, 2017-2021*

Lapangan Usaha/ Industry		2017	2018	2019*	2020**	2021**
(1)		(2)	(3)	(4)	(5)	(6)
A	Pertanian, Kehutanan, dan Perikanan/ <i>Agriculture, Forestry, and Fishing</i>	127,74	132,72	137,62	137,48	139,86
B	Pertambangan dan Penggalian/ <i>Mining and Quarrying</i>	128,07	133,38	139,42	144,96	127,07
C	Industri Pengolahan/ <i>Manufacturing</i>	109,02	111,26	138,26	141,29	147,39
D	Pengadaan Listrik dan Gas/ <i>Electricity and Gas</i>	134,96	138,07	147,49	150,31	147,31
E	Pengadaan Air; Pengelolaan Sampah, Limbah, dan Daur Ulang/ <i>Water Supply; Sewerage, Waste Management, and Remediation Activities</i>	117,12	119,49	122,22	122,36	123,09
F	Konstruksi/ <i>Construction</i>	134,61	139,45	140,05	144,69	141,75
G	Perdagangan Besar dan Eceran; Reparasi Mobil dan Sepeda Motor/ <i>Wholesale and Retail Trade; Repair of Motor Vehicles and Motorcycles</i>	137,99	147,23	152,85	156,95	162,22
H	Transportasi dan Pergudangan/ <i>Transportation and Storage</i>	145,17	152,92	153,82	157,56	156,09
I	Penyediaan Akomodasi dan Makan Minum/ <i>Accommodation and Food Service Activities</i>	125,61	132,78	137,92	140,44	139,79
J	Informasi dan Komunikasi/ <i>Information and Communication</i>	108,33	116,18	117,19	121,24	119,60

Berlanjut/*To be Continued Table ...*

Lanjutan Tabel/Continued Table 12.7

<b>Lapangan Usaha/ Industry</b>		<b>2017</b>	<b>2018</b>	<b>2019*</b>	<b>2020**</b>	<b>2021**</b>
<b>(1)</b>		<b>(2)</b>	<b>(3)</b>	<b>(4)</b>	<b>(5)</b>	<b>(6)</b>
K	Jasa Keuangan dan Asuransi/ <i>Financial and Insurance Activities</i>	123,07	130,28	131,62	134,34	132,31
L	Real Estat/ <i>Real Estate Activities</i>	129,67	135,4	136,03	137,29	137,32
M,N	Jasa Perusahaan/ <i>Business Activities</i>	118,07	127,02	132,12	134,43	132,37
O	Administrasi Pemerintahan, Pertahanan, dan Jaminan Sosial Wajib/ <i>Public Administration and Defence; Compulsory Social Security</i>	135,13	142,46	146,43	150,80	151,03
P	Jasa Pendidikan/ <i>Education</i>	127,58	137,26	140,24	146,36	150,82
Q	Jasa Kesehatan dan Kegiatan Sosial/ <i>Human Health and Social Work Activities</i>	126,88	137,39	140,21	143,11	144,47
R,S,T,U	Jasa Lainnya/ <i>Other Services Activities</i>	136,6	141,43	142,68	144,56	147,84
<b>Produk Domestik Regional Bruto/<i>Gross Regional Domestic Product</i></b>		<b>126,17</b>	<b>131,32</b>	<b>139,67</b>	<b>144,76</b>	<b>130,16</b>

Catatan/Note: \* Angka Sangat Sementara/ *Very preliminary figures*

\*\* Angka belum di rekonsiliasi/ *Figures have not been reconciled*

Sumber/Source: BPS, berbagai sensus, survei dan sumber lain/*BPS-Statistics Indonesia, various census, survey, and other sources*

**Tabel**  
**Table 12.8****Laju Implisit Produk Domestik Regional Bruto Menurut Lapangan Usaha di Kabupaten Kepulauan Anambas, 2017-2021**  
**Implicit Growth Rate of Gross Regional Domestic Product by Industry in Kepulauan Anambas Regency, 2017-2021**

Lapangan Usaha/Industry	2017	2018	2019*	2020**	2021***
(1)	(2)	(3)	(4)	(5)	(6)
A Pertanian, Kehutanan, dan Perikanan/ <i>Agriculture, Forestry, and Fishing</i>	3,7	3,89	3,7	-0,11	1,73
B Pertambangan dan Penggalian/ <i>Mining and Quarrying</i>	-0,01	4,14	4,53	3,97	-12,34
C Industri Pengolahan/ <i>Manufacturing</i>	-1,33	2,06	24,26	2,19	4,32
D Pengadaan Listrik dan Gas/ <i>Electricity and Gas</i>	3,11	2,31	6,82	1,92	-2,00
E Pengadaan Air; Pengelolaan Sampah, Limbah, dan Daur Ulang/ <i>Water Supply; Sewerage, Waste Management, and Remediation Activities</i>	5,36	2,02	2,29	0,11	0,59
F Konstruksi/ <i>Construction</i>	3,07	3,6	0,43	3,31	-2,04
G Perdagangan Besar dan Eceran; Reparasi Mobil dan Sepeda Motor/ <i>Wholesale and Retail Trade; Repair of Motor Vehicles and Motorcycles</i>	5,51	6,7	3,82	2,68	3,36
H Transportasi dan Pergudangan/ <i>Transportation and Storage</i>	6,27	5,34	0,59	2,44	-0,94
I Penyediaan Akomodasi dan Makan Minum/ <i>Accommodation and Food Service Activities</i>	4,45	5,71	3,87	1,83	-0,46
J Informasi dan Komunikasi/ <i>Information and Communication</i>	3,55	7,25	0,87	3,46	-1,36

Berlanjut/*To be Continued Table ...*

Lanjutan Tabel/Continued Table 12.8

<b>Lapangan Usaha/Industry</b>		<b>2017</b>	<b>2018</b>	<b>2019*</b>	<b>2020**</b>	<b>2021**</b>
(1)		(2)	(3)	(4)	(5)	(6)
K	Jasa Keuangan dan Asuransi/ <i>Financial and Insurance Activities</i>	3,12	5,86	1,03	2,07	-1,51
L	Real Estat/ <i>Real Estate Activities</i>	4,21	4,42	0,47	0,92	0,02
M,N	Jasa Perusahaan/ <i>Business Activities</i>	5,33	7,58	4,02	1,75	-1,53
O	Administrasi Pemerintahan, Pertahanan, dan Jaminan Sosial Wajib/ <i>Public Administration and Defence; Compulsory Social Security</i>	0,44	5,43	2,78	2,99	0,15
P	Jasa Pendidikan/ <i>Education</i>	3,88	7,58	2,17	4,37	3,04
Q	Jasa Kesehatan dan Kegiatan Sosial/ <i>Human Health and Social Work Activities</i>	4,42	8,28	2,05	2,07	0,95
R,S,T,U	Jasa Lainnya/ <i>Other Services Activities</i>	6,33	3,54	0,89	1,31	2,27
<b>Produk Domestik Regional Bruto/<i>Gross Regional Domestic Product</i></b>		<b>0,35</b>	<b>4,08</b>	<b>6,36</b>	<b>3,64</b>	<b>-10,09</b>

Catatan/Note: \* Angka Sangat Sementara/ *Very preliminary figures*

\*\* Angka belum di rekonsiliasi/ *Figures have not been reconciled*

Sumber/Source: BPS, berbagai sensus, survei dan sumber lain/BPS-*Statistics Indonesia, various census, survey, and other sources*

**Tabel**  
**Table** 12.9**Distribusi Persentase Produk Domestik Regional Bruto Atas Dasar Harga Berlaku Menurut Jenis Pengeluaran di Kabupaten Kepulauan Anambas (persen), 2017–2021****Percentage Distribution of Gross Regional Domestic Product at Current Market Prices by Type of Expenditure in Kepulauan Anambas Regency (percent), 2017–2021**

<b>Jenis Pengeluaran</b> <b>Type of Expenditure</b>	<b>2017</b>	<b>2018</b>	<b>2019*</b>	<b>2020**</b>	<b>2021**</b>
(1)	(2)	(3)	(4)	(5)	(6)
Pengeluaran Konsumsi Rumah Tangga <i>Household Consumption Expenditure</i>	10,07	10,63	11,86	12,64	12,64
Pengeluaran Konsumsi LNPRT <i>NPISH Consumption Expenditure</i>	0,06	0,06	0,07	0,07	0,07
Pengeluaran Konsumsi Pemerintah <i>Government Consumption Expenditure</i>	8,77	9,17	9,7	9,79	9,79
Pembentukan Modal Tetap Bruto <i>Gross Fixed Capital Formation</i>	17,09	17,55	18,5	19,36	19,36
Perubahan Inventori <i>Changes in Inventories</i>	0,2	0,1	0,13	0,35	0,35
Net Ekspor Barang dan Jasa/ <i>Exports of Goods and Services</i>	63,81	62,49	59,74	57,81	57,81
<b>Produk Domestik Regional Bruto/ <i>Gross Regional Domestic Product</i></b>	<b>100,00</b>	<b>100,00</b>	<b>100,00</b>	<b>100,00</b>	<b>100,00</b>

Catatan/Note: \* Angka Sangat Sementara/ *Very preliminary figures*\*\* Angka belum di rekonsiliasi/ *Figures have not been reconciled*

Sumber/Source: BPS, berbagai sensus, survei dan sumber lain/BPS-Statistics Indonesia, various census, survey, and other sources

**Tabel**  
**Table** 12.10**Laju Pertumbuhan Produk Domestik Regional Bruto Atas Dasar Harga Berlaku Menurut Jenis Pengeluaran di Kabupaten Kepulauan Anambas (persen), 2017–2021****Growth Rate of Gross Regional Domestic Product at Current Market Prices by Type of Expenditure in Kepulauan Anambas Regency (percent), 2017–2021**

Jenis Pengeluaran Type of Expenditure	2017	2018	2019*	2020**	2021**
(1)	(2)	(3)	(4)	(5)	(6)
Pengeluaran Konsumsi Rumah Tangga <i>Household Consumption Expenditure</i>	5,18	4,61	4,74	5,22	5,22
Pengeluaran Konsumsi LNPR <i>NPISH Consumption Expenditure</i>	1,44	1,56	5,95	3,71	3,71
Pengeluaran Konsumsi Pemerintah <i>Government Consumption Expenditure</i>	6,72	4,99	2,06	3,15	3,15
Pembentukan Modal Tetap Bruto <i>Gross Fixed Capital Formation</i>	6,74	4,1	0,58	4,93	4,93
Perubahan Inventori <i>Changes in Inventories</i>	-26,83	-48,91	23,19	162,14	162,14
Net Ekspor Barang dan Jasa/ <i>Exports of Goods and Services</i>	1,49	-2,12	-13,5	-3,3	-3,3
<b>Produk Domestik Regional Bruto/ Gross Regional Domestic Product</b>	<b>2,9</b>	<b>-0,1</b>	<b>-8,21</b>	<b>-0,13</b>	<b>-0,13</b>

Catatan/Note: \* Angka Sangat Sementara/ *Very preliminary figures*\*\* Angka belum di rekonsiliasi/ *Figures have not been reconciled*

Sumber/Source: BPS, berbagai sensus, survei dan sumber lain/BPS-Statistics Indonesia, various census, survey, and other sources



**Tabel**  
**Table** 12.11**Indeks Implisit Produk Domestik Regional Bruto  
Menurut Jenis Pengeluaran di Kabupaten Kepulauan  
Anambas, 2017–2021**  
*Implicit Index of Gross Regional Domestic Product by  
Type of Expenditure in Kepulauan Anambas Regency,  
2017–2021*

<b>Jenis Pengeluaran</b> <i>Type of Expenditure</i>	<b>2017</b>	<b>2018</b>	<b>2019*</b>	<b>2020**</b>	<b>2021**</b>
(1)	(2)	(3)	(4)	(5)	(6)
Pengeluaran Konsumsi Rumah Tangga <i>Household Consumption Expenditure</i>	135,83	142,45	148,12	155,21	155,21
Pengeluaran Konsumsi LNPRT <i>NPISH Consumption Expenditure</i>	147,43	152,14	155,90	159,52	159,52
Pengeluaran Konsumsi Pemerintah <i>Government Consumption Expenditure</i>	151,84	157,27	159,13	161,06	161,06
Pembentukan Modal Tetap Bruto <i>Gross Fixed Capital Formation</i>	139,82	143,42	146,78	151,41	151,41
Perubahan Inventori <i>Changes in Inventories</i>	134,70	143,23	144,92	148,81	148,81
Net Ekspor Barang dan Jasa/Net <i>Exports of Goods and Services</i>	118,92	123,71	133,48	138,20	138,20
<b>Produk Domestik Regional Bruto/Gross Regional Domestic Product</b>	<b>126,17</b>	<b>131,32</b>	<b>139,67</b>	<b>144,71</b>	<b>144,71</b>

Catatan/Note: \* Angka Sangat Sementara/ *Very preliminary figures*\*\* Angka belum di rekonsiliasi/ *Figures have not been reconciled*

Sumber/Source: BPS, berbagai sensus, survei dan sumber lain/BPS-Statistics Indonesia, various census, survey, and other sources

**Tabel**  
**Table** 12.12

**Laju Implisit Implisit Produk Domestik Regional Bruto Menurut Jenis Pengeluaran di Kabupaten Kepulauan Anambas (persen), 2017–2020**  
**Implicit Growth Rate of Gross Regional Domestic Product by Type of Expenditure in Kepulauan Anambas Regency (percent), 2017–2021**

<b>Jenis Pengeluaran</b> <i>Type of Expenditure</i>	<b>2017</b>	<b>2018</b>	<b>2019*</b>	<b>2020**</b>	<b>2021**</b>
(1)	(2)	(3)	(4)	(5)	(6)
Pengeluaran Konsumsi Rumah Tangga <i>Household Consumption Expenditure</i>	5,46	4,87	3,98	4,79	4,79
Pengeluaran Konsumsi LNPRT <i>NPISH Consumption Expenditure</i>	7,20	3,19	2,47	2,32	2,32
Pengeluaran Konsumsi Pemerintah <i>Government Consumption Expenditure</i>	8,39	3,57	1,19	1,21	1,21
Pembentukan Modal Tetap Bruto <i>Gross Fixed Capital Formation</i>	4,42	2,58	2,34	3,15	3,15
Perubahan Inventori <i>Changes in Inventories</i>	4,86	6,33	1,18	2,69	2,69
Net Ekspor Barang dan Jasa/Net <i>Exports of Goods and Services</i>	-2,58	4,03	7,90	3,54	3,54
<b>Produk Domestik Regional Bruto/Gross Regional Domestic Product</b>	<b>0,35</b>	<b>4,08</b>	<b>6,36</b>	<b>3,61</b>	<b>3,61</b>

Catatan/Note: \* Angka Sangat Sementara/ *Very preliminary figures*

\*\* Angka belum di rekonsiliasi/ *Figures have not been reconciled*

Sumber/Source: BPS, berbagai sensus, survei dan sumber lain/BPS-Statistics Indonesia, various census, survey, and other sources

# SUMBER



**X.XXX.XXX** NILAI IMPOR  
(US\$)  
*Import Value*

**X.XXX.XXX** NILAI IMPOR  
(US\$)  
*Import Value*



**X.XXX.XXX** NILAI IMPOR  
(US\$)  
*Import Value*

**X.XXX.XXX** NILAI IMPOR  
(US\$)  
*Import Value*

# BAB 13

## PERBANDINGAN ANTAR KABUPATEN/KOTA *Regency/Municipal Comparison*



**PENJELASAN TEKNIS**

1. Penduduk adalah semua orang yang berdomisili di wilayah geografis Republik Indonesia selama 6 bulan atau lebih dan atau mereka yang berdomisili kurang dari 6 bulan tetapi bertujuan untuk menetap.
2. Untuk mengukur kemiskinan, BPS menggunakan konsep kemampuan memenuhi kebutuhan dasar. Dengan pendekatan ini, kemiskinan dipandang sebagai ketidakmampuan dari sisi ekonomi untuk memenuhi kebutuhan dasar makanan dan bukan makanan yang diukur dari sisi pengeluaran. Jadi penduduk miskin adalah penduduk yang memiliki rata-rata pengeluaran perkapita perbulan dibawah garis kemiskinan.
3. Pertumbuhan ekonomi merupakan sebuah gambaran makro mengenai hasil dari proses pembangunan ekonomi yang dilakukan oleh stakeholders, baik pemerintah, dunia usaha maupun masyarakat masyarakat menuju keadaan yang lebih baik Indeks Pembangunan Manusia (IPM) menjelaskan bagaimana penduduk dapat mengakses hasil pembangunan dalam memperoleh pendapatan, kesehatan, pendidikan, dan sebagainya.

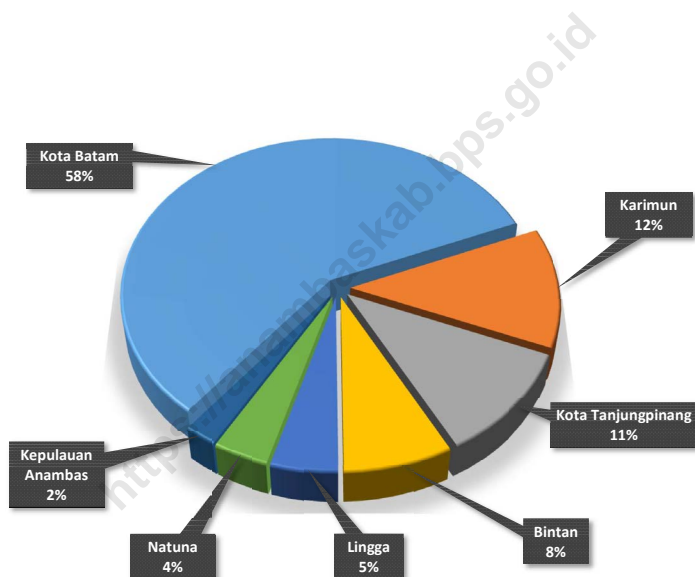
**TECHNICAL NOTES**

1. *Population are all residensts who live in the geographical area of the Republic of Indonesia for 6 months or longer, and those who live less than six months but intended to stay.*
2. *To measure poverty, bps uses the concept of ability to meet basic needs. With this approach, poverty is seen as an economic inability to meet the basic needs of food and nonfood as measured by the expenditure side. So the poor are the people who have an average monthly per capita expenditure below the poverty line.*
3. *Economic growth is a macropicture of the outcome of fthe economic developepmenty process undertaken by stakeholders, whether by the government, business community also people towards a better state, Human development index (HDI) explains how people can access development goals in income, health, education, and etc.*

ULASAN	DESCRIPTION
<p>1. Pada tahun 2021, jumlah penduduk Provinsi Kepulauan Riau sebesar 2.064.564 jiwa. Jumlah penduduk Kabupaten Kepulauan Anambas merupakan terkecil dengan persentase sekitar 2 persen. Terbesar pertama adalah Kota Batam dengan 58 persen, lalu diikuti Kabupaten Karimun sekitar 12 persen. Semua kabupaten/kota di Provinsi Kepulauan Riau mengalami pertumbuhan penduduk.</p>	<p>1. In 2021, total population of Kepulauan Riau Province was recorded 2.064.564 people. Kepulauan Anambas population was the smallest population with around 2 percent. Population highest was Batam about 58 percent, then followed by Karimun about 12 percent. The number of population all regency in Kepulauan Riau Province were increased.</p>
<p>2. Laju pertumbuhan ekonomi Provinsi Kepulauan Riau mengalami penurunan sedangkan Kabupaten Kepulauan Anambas mengalami penurunan pada tahun 2021, yakni masing-masing sekitar 4,56 persen dan 7,83 persen.</p>	<p>2. Economic growth rate of Kepulauan Riau Province was declined in 2021 about 4,56 percent, while Kepulauan Anambas has declined about 7,83 percent.</p>
<p>3. Indeks Pembangunan Manusia Kabupaten Kepulauan Anambas merupakan yang kedua terkecil setelah Kabupaten Lingga. Indeks Pembangunan Manusia Kabupaten Kepulauan Anambas pada tahun 2021 adalah 68,80, sedangkan Indeks Pembangunan Manusia Kepulauan Riau adalah 75,59.</p>	<p>3. Human Development Index in Kepulauan Anambas is the second smallest in Kepulauan Riau Povince after Lingga. Human Development Index in Kepulauan Anambas Regency in 2021 was 68,80, while Kepulauan Riau Human Development Index about 74,59.</p>
<p>4. Pada tahun 2021 jumlah penduduk miskin di Kabupaten Kepulauan Anambas sebanyak 2,80 ribu jiwa.</p>	<p>4. In 2021. number of poor people in Anambas Islands Regency is 2.80 thousand people.</p>

**Gambar** 13.1  
**Figures**

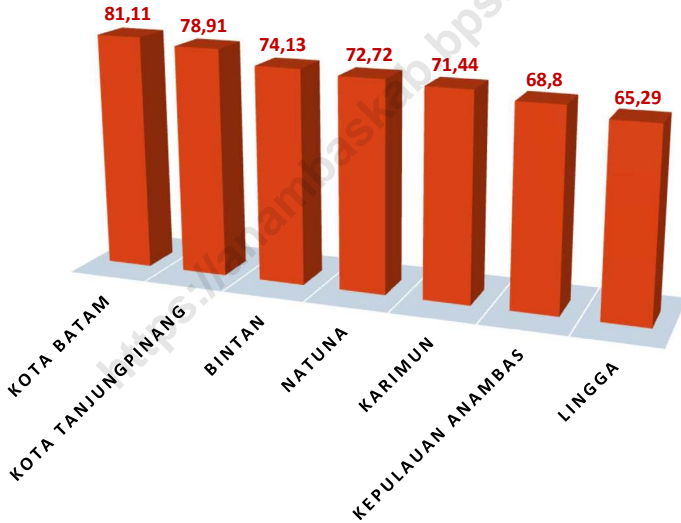
**Penduduk menurut Kabupaten/Kota di Provinsi  
Kepulauan Riau (%), 2021**  
*Population by Regency/Municipality in Kepulauan Riau  
Province (%), 2021*



Sumber/Source : BPS, Sensus Penduduk (SP) 2021/BPS-Statistics Indonesia, 2021 Population Census

**Gambar** 13.2  
**Figures**

**Indeks Pembangunan Manusia Menurut Kabupaten/Kota di Provinsi Kepulauan Riau, 2021**  
*Human Development Index by Regency/Municipality in Kepulauan Riau Province, 2021*



Sumber/Source : BPS Provinsi Kepulauan Riau/BPS-Statistics of Kepulauan Riau Province



**Tabel**  
**Table** 13.1**Jumlah Penduduk Menurut Kabupaten/Kota di Provinsi Kepulauan Riau, 2017–2021**  
**Population by Regency/Municipality in Kepulauan Riau Province, 2017–2021**

<b>Kabupaten/Kota Regency/Municipality</b>	<b>2017<sup>1</sup></b>	<b>2018<sup>1</sup></b>	<b>2019<sup>1</sup></b>	<b>2020<sup>1</sup></b>	<b>2021<sup>2</sup></b>
(1)	(2)	(3)	(4)	(5)	(6)
Karimun	227 277	229 194	231 145	232 797	253 457
Bintan	154 584	156 313	157 927	159 403	159 518
Natuna	75 282	76 192	76 968	77 771	81 495
Lingga	88 971	89 330	89 501	89 781	98 633
Kepulauan Anambas	40 921	41 412	41 927	42 309	47 402
Kota Batam	1 236 399	1 283 196	1 329 773	1 376 009	1 196 396
Kota Tanjungpinang	204 735	207 057	209 280	211 583	227 663
<b>Kepulauan Riau</b>	<b>2 028 169</b>	<b>2 082 694</b>	<b>2 136 521</b>	<b>2 189 653</b>	<b>2 064 564</b>

Catatan/Note: -

Sumber/Source: <sup>1</sup> BPS, Proyeksi Penduduk Indonesia 2010–2035/BPS-Statistics Indonesia, Indonesia Population Projection 2010–2035<sup>2</sup> BPS, Sensus Penduduk (SP) 2021/BPS-Statistics Indonesia, 2021 Population Census

**Tabel**  
**Table** 13.2

**Laju Pertumbuhan Produk Domestik Regional Bruto Atas Dasar Harga Konstan 2010 Menurut Kabupaten/Kota di Provinsi Kepulauan Riau (persen), 2017–2021**  
**Rate of Growth of Gross Regional Domestic Products at Constant 2010 Prices by Regency/Municipality in Kepulauan Riau Province (percent), 2017–2021**

<b>Kabupaten/Kota Regency/Municipality</b>	<b>2017</b>	<b>2018</b>	<b>2019</b>	<b>2020 *</b>	<b>2021 **</b>
(1)	(2)	(3)	(4)	(5)	(6)
Karimun	6,17	5,29	5,05	4,89	-3,59
Bintan	5,05	4,94	4,85	4,71	-4,28
Natuna	3,00	0,87	2,53	1,75	-4,29
Lingga	4,09	6,08	4,00	5,18	-0,68
Kepulauan Anambas	2,90	-0,10	-8,21	-0,13	-7,83
Kota Batam	5,43	2,61	4,96	5,92	-2,55
Kota Tanjungpinang	5,01	2,63	3,21	3,27	-3,45
<b>Kepulauan Riau</b>	<b>4,98</b>	<b>1,98</b>	<b>4,58</b>	<b>4,89</b>	<b>-3,80</b>

Catatan/Note: \* Angka Sementara/ Preliminary figures

\*\* Angka Sangat Sementara/Very preliminary figures

Sumber/Source: BPS Provinsi Kepulauan Riau/BPS-Statistics of Kepulauan Riau Province

**Tabel**  
**Table** 13.3**Jumlah Penduduk Miskin Menurut Kabupaten/Kota di  
Provinsi Kepulauan Riau (ribu), 2017–2021**  
**Number of Poor Population by Regency/Municipality in  
Kepulauan Riau Province (thousand), 2017–2021**

<b>Kabupaten/Kota</b> <b>Regency/Municipality</b>	<b>2017</b>	<b>2018</b>	<b>2019</b>	<b>2020</b>	<b>2021</b>
(1)	(2)	(3)	(4)	(5)	(6)
Karimun	15,35	16,94	15,93	15,36	15,99
Bintan	9,91	9,37	10,42	10,14	10,21
Natuna	3,25	3,53	3,60	3,43	3,47
Lingga	12,76	12,35	12,13	11,56	12,45
Kepulauan Anambas	2,74	2,84	2,90	2,72	2,80
Kota Batam	57,34	61,16	67,41	66,21	67,06
Kota Tanjungpinang	19,06	19,19	19,30	19,05	19,98
<b>Kepulauan Riau</b>	<b>120,41</b>	<b>125,37</b>	<b>131,68</b>	<b>128,46</b>	<b>131,97</b>

Sumber/Source: BPS Provinsi Kepulauan Riau/BPS-Statistics of Kepulauan Riau Province

**Tabel**  
**Table** 13.4

**Indeks Pembangunan Manusia Menurut Kabupaten/Kota  
di Provinsi Kepulauan Riau, 2017–2021**  
*Human Development Index by Regency/Municipality in  
Kepulauan Riau Province, 2017–2021*

<b>Kabupaten/Kota Regency/Municipality</b>	<b>2017</b>	<b>2018</b>	<b>2019</b>	<b>2020</b>	<b>2021</b>
(1)	(2)	(3)	(4)	(5)	(6)
Karimun	69,84	70,26	70,56	71,10	71,44
Bintan	72,38	72,91	73,41	73,98	74,13
Natuna	71,23	71,52	72,10	72,63	72,72
Lingga	62,44	63,45	64,06	64,98	65,29
Kepulauan Anambas	66,30	67,06	67,53	68,48	68,80
Kota Batam	79,79	80,26	80,54	81,09	81,11
Kota Tanjungpinang	77,77	78,00	78,33	78,73	78,91
<b>Kepulauan Riau</b>	<b>73,99</b>	<b>74,45</b>	<b>74,84</b>	<b>75,48</b>	<b>75,59</b>

Sumber/Source: BPS Provinsi Kepulauan Riau/BPS-Statistics of Kepulauan Riau Province



**ST 2023**  
**SENSUS PERTANIAN**

**BerAKHLAK**  
Berorientasi Pelayanan Akuntabel Kompeten  
Harmonis Loyal Adaptif Kolaboratif

# DATA

MENCERDASKAN BANGSA

— *Enlighten The Nation* —



**BADAN PUSAT STATISTIK**  
**KABUPATEN KEPULAUAN ANAMBAS**  
BPS-STATISTICS OF KEPULAUAN ANAMBAS REGENCY

Jl. Soekarno-Hatta, Tarempa Selatan, Siantan, Kepulauan Anambas  
E-mail: [bps2105@bps.go.id](mailto:bps2105@bps.go.id) Homepage: <http://anambaskab.bps.go.id>

ISSN 2442-6059

