

# KABUPATEN NATUNA DALAM ANGKA

*NATUNA REGENCY IN FIGURES*

# 2022



**BADAN PUSAT STATISTIK  
KABUPATEN NATUNA**  
*BPS-Statistics of Natuna Regency*



# KABUPATEN NATUNA DALAM ANGKA

*NATUNA REGENCY IN FIGURES*

# 2022



**BADAN PUSAT STATISTIK  
KABUPATEN NATUNA**  
*BPS-Statistics of Natuna Regency*

**KABUPATEN NATUNA DALAM ANGKA**  
***Natuna Regncy in Figures***  
**2022**

**ISSN:** 2355-4916

**No. Publikasi/Publication Number:** 21030.2201

**Katalog/Catalog:** 1102001.2103

**Ukuran Buku/Book Size:** 14,8 cm x 21 cm

**Jumlah Halaman/Number of Pages :** xlvii + 403 hal/pages

**Naskah/Manuscript:**

BPS Kabupaten Natuna

*BPS-Statistics of Natuna Regency*

**Penyunting/Editor:**

BPS Kabupaten Natuna

*BPS-Statistics of Natuna Regency*

**Gambar Kover/Cover Design:**

BPS Kabupaten Natuna

*BPS-Statistics of Natuna Regency*

**Ilustrasi Kover/Cover Illustration:**

Pulau Tiga oleh Arlita Gariana

*Pulau Tiga by Arlita Gariana*

**Diterbitkan oleh/Published by:**

©BPS Kabupaten Natuna/BPS-Statistics of Natuna Regency

**Dicetak oleh/Printed by:**

Percetakan Rizky Mandiri

**Dilarang mengumumkan, mendistribusikan, mengomunikasikan, dan/atau mengandakan sebagian atau seluruh isi buku ini untuk tujuan komersil tanpa izin tertulis dari Badan Pusat Statistik.**

*Prohibited to announce, distribute, communicate, and/or copy part or all of this book for commercial purpose without permission from BPS-Statistics Indonesia.*



**TIM PENYUSUN**  
*TEAM MEMBERS*

**Pengarah/Director:**

Wahyu Dwi Sugianto SST, M.Si

**Penanggung Jawab/Persons in Charge**

Wahyu Dwi Sugianto SST, M.Si

**Penyunting/Editor**

Muhamad Andries, SST

**Pengolah Data dan Penulis Naskah/Data Processing and Authors**

Muhamad Andries, SST • Arlita Gariana, S.Tr.Stat • Arif Rachmatillah A., S.Tr.Stat

Lia Oktavera, SST • Rizka Novalina, SST • Markum, S.E

Divinia Anjani A.Md.Stat

**Gambar Kover/Cover Design**

Arlita Gariana, S.Tr.Stat

**Infografis/Infographics**

Arlita Gariana, S.Tr.Stat

**Penata Letak/Layout Designers**

Muhamad Andries, SST

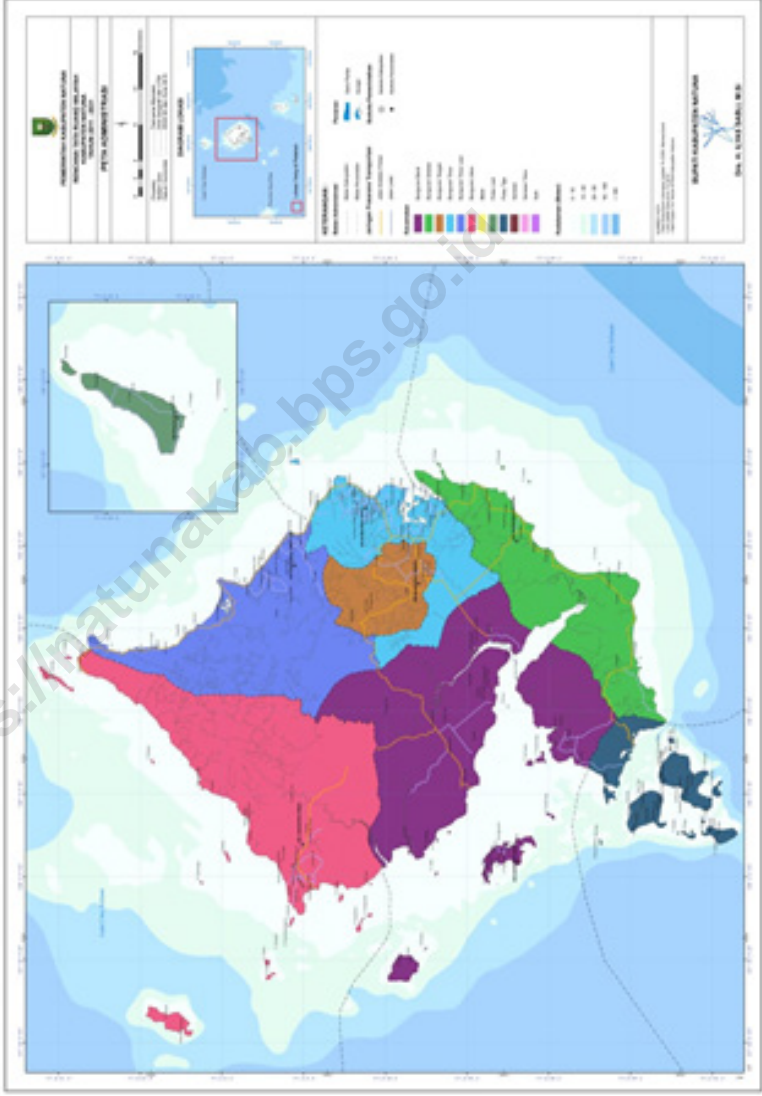


## KONTRIBUTOR DATA/DATA CONTRIBUTOR

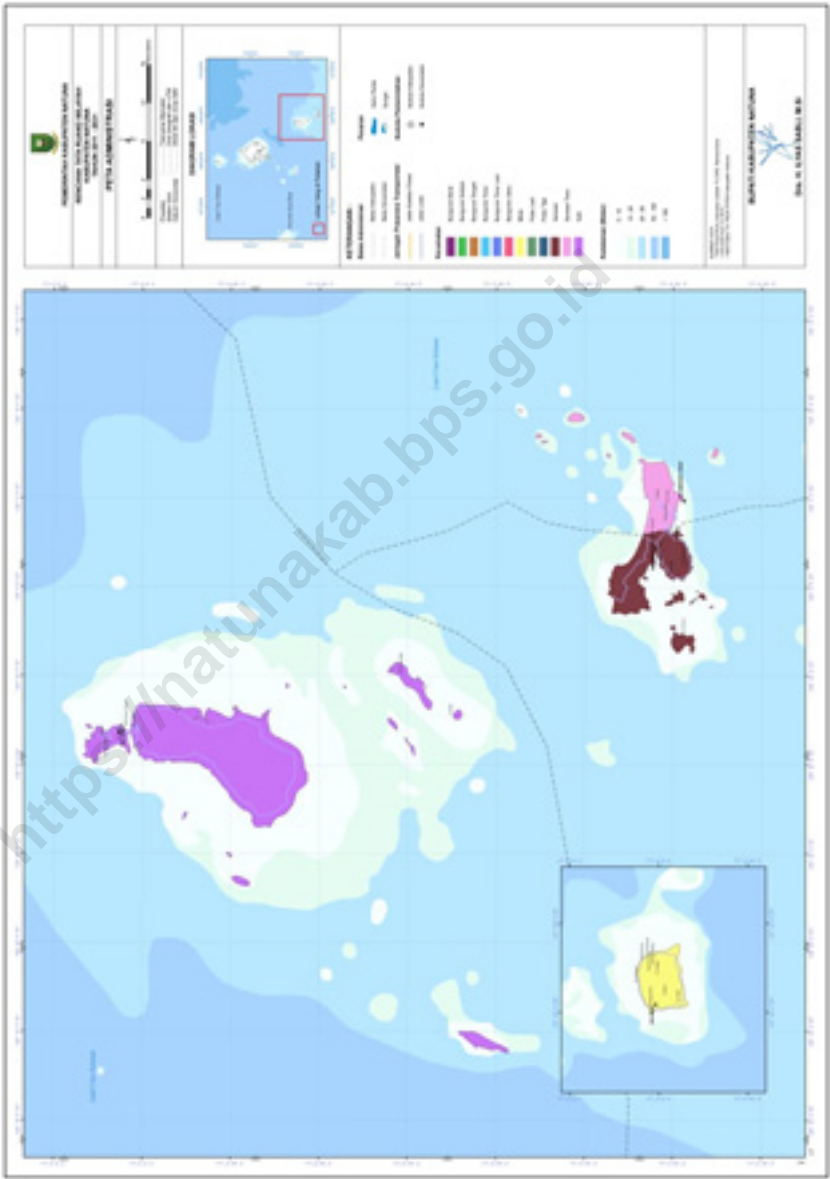
1. Kementerian Agama/*Ministry of Religious Affair*
2. Kementerian Pendidikan dan Kebudayaan/*The Ministry of Education and Culture*
3. Badan Meteorologi Klimatologi dan Geofisika/*Meteorological, Climatology, and Geophysical Agency*
4. Badan Pusat Statistik/*BPS-Statistics Indonesia*
5. Sekretariat Dewan Perwakilan Rakyat Daerah (DPRD) Kabupaten Natuna/*Secretariate of Natuna Regency Regional House of Representative*
6. Dinas Kesehatan Kabupaten Natuna/*Health Office of Natuna Regency*
7. Dinas Pariwisata Kabupaten Natuna/*Tourism Office of Natuna Regency*
8. Dinas Kependudukan dan Pencatatan Sipil Kabupaten Natuna/*Population Registration Office of Natuna Regency*
9. Dinas Pemberdayaan Masyarakat dan Desa Kabupaten Natuna/*Community and Village Empowerment Office of Natuna Regency*
10. Dinas Perindustrian, Perdagangan, Koperasi dan Usaha Mikro Kabupaten Natuna/*Industrial, Trade, Cooperative and Micro Enterprises Office of Natuna Regency*
11. Dinas Tenaga Kerja dan Transmigrasi Kabupaten Natuna/*Manpower and Transmigration Office of Natuna Regency*
12. Dinas Komunikasi dan Informatika Kabupaten Natuna/*Communication and Informatics Office of Natuna Regency*
13. Dinas Pekerjaan Umum dan Penataan Ruang Kabupaten Natuna/*Public Works and Spatial Planning Office of Natuna Regency*
14. Dinas Ketahanan Pangan dan Pertanian Kabupaten Natuna/*Food Security and Agricultural Office of Natuna Regency*
15. Dinas Perikanan Kabupaten Natuna/*Fishery Office of Natuna Regency*
16. Dinas Penanaman Modal dan Pelayanan Terpadu Satu Pintu Kabupaten Natuna/*Investment and One Stop Services Office of Natuna Regency*
17. Badan Kepegawaian dan Pengembangan Sumber Daya Manusia Kabupaten Natuna/*Human Resources and Development Agency of Natuna Regency*
18. Badan Pengelolaan Keuangan dan Pendapatan Daerah Kabupaten Natuna/*Regional Financial Management and Income Agency of Natuna Regency*
19. Badan Perencanaan, Penelitian dan Pengembangan Daerah Kabupaten Natuna/*Planning, Research and Development Agency of Natuna Regency*
20. Pengadilan Agama Kabupaten Natuna/*The Religious Court of Natuna Regency*
21. Kepolisian Resort Kabupaten Natuna/*Subregional Police of Natuna Regency*
22. Sekolah Tinggi Agama Islam (STAI) Kabupaten Natuna/*STAI University of Natuna Regency*



**PETA WILAYAH KABUPATEN NATUNA**  
**MAP OF NATUNA REGENCY**







**KEPALA BPS KABUPATEN NATUNA**  
**CHIEF STATISTICIAN OF NATUNA REGENCY**



**WAHYU DWI SUGIANTO, SST., M.Si**





## KATA PENGANTAR

Publikasi Kabupaten Natuna Dalam Angka 2022 merupakan publikasi tahunan yang diterbitkan oleh BPS Kabupaten Natuna. Publikasi ini memuat gambaran umum tentang keadaan geografi dan iklim, pemerintahan, serta perkembangan kondisi sosial-demografi dan perekonomian di Kabupaten Natuna. Publikasi ini dikemas dalam bentuk tabel-tabel sederhana dengan ulasan singkat sebagai pengantar tabel. Untuk memudahkan pemahaman dan pemanfaatan data, disertakan juga penjelasan teknis dari setiap jenis statistik yang ditampilkan.

Seiring dengan meningkatnya kebutuhan konsumen data, publikasi Kabupaten Natuna Dalam Angka akan terus mengalami penyempurnaan baik struktur maupun muatannya. Untuk mempermudah akses terhadap data Kabupaten Natuna Dalam Angka sudah bisa dibaca dan diunduh melalui *website* BPS Kabupaten Natuna ([www.natunakab.bps.go.id](http://www.natunakab.bps.go.id)) tanpa berbayar.

Publikasi ini dapat terwujud berkat kerja sama dan partisipasi dari berbagai pihak. Kepada semua pihak yang telah memberikan kontribusi, kami sampaikan penghargaan dan terima kasih. Mudah-mudahan statistik yang disajikan memberi manfaat bagi banyak pihak untuk berbagai keperluan. Kami mengharapkan tanggapan dan saran dari pengguna publikasi ini untuk perbaikan edisi yang akan datang.

Ranai, Februari 2022

Kepala BPS

Kabupaten Natuna

**WAHYU DWI SUGIANTO, SST., M.Si**



## **PREFACE**

*Natuna Regency in Figures 2022 is annual publication written by BPS of Natuna Regency. The publication provides general pictures of geographic and climate conditions, government, and key-socio-demographic and economic characteristics of Natuna Regency. This book packaged with simple tables and graphs with short explanation about each chapter. Technical notes for each statistics are also featured in this publication to provide a better understanding in interpreting the data.*

*In line with the increasing demand of data users, the contents and the structure of this publication have been continuously improved. This publication and a series of the tables by subject can be read and downloaded on our website ([www.natunakab.bps.go.id](http://www.natunakab.bps.go.id)) for free as our commitment to provide an immediate and easier access to the data.*

*The release of the publication has been made possible due to assistance and contribution of various government institutions and private organizations. To all parties who have been involved in the completion of this publication, we would like to express my high appreciation and gratitude. We look forward to feedback and suggestions from users of this publication for future editions.*

*Ranai, February 2022  
Chief Statistician of  
Natuna Regency*

**WAHYU DWI SUGIANTO, SST., M.Si**



## DAFTAR ISI / CONTENTS

	Halaman <i>Page</i>
Kata Pengantar/ <i>Preface</i> .....	xi
Daftar Isi/ <i>Contents</i> .....	xiii
Daftar Tabel/ <i>List of Tables</i> .....	xv
Daftar Gambar/ <i>List of Figures</i> .....	xxxviii
Penjelasan Umum/ <i>Explanatory Notes</i> .....	xli
Daftar Singkatan/ <i>List of Abbreviations</i> .....	xliii
Statistik Kunci/ <i>Key Statistics</i> .....	xlv
1. Geografi dan Iklim/ <i>Geography and Climate</i> .....	1
2. Pemerintahan/ <i>Government</i> .....	19
3. Penduduk dan Ketenagakerjaan/ <i>Population and Employment</i> .....	51
4. Sosial dan Kesejahteraan Rakyat/ <i>Social and Welfare</i> .....	81
5. Pertanian, Kehutanan, Peternakan, dan Perikanan/ <i>Agriculture, Forestry, Livestock, and Fishery</i> .....	171
6. Pertambangan dan Energi/ <i>Mining and Energy</i> .....	287
7. Industri Manufaktur/ <i>Manufacturing Industry</i> .....	303
8. Transportasi dan Komunikasi/ <i>Transportation and Communication</i> .....	317
9. Perbankan, Koperasi, dan Harga-harga/ <i>Banking, Cooperative, dan Prices</i> .....	337
10. Pengeluaran Penduduk/ <i>Population Expenditure</i> .....	351
11. Perdagangan/ <i>Trade</i> .....	361
12. Sistem Neraca Regional/ <i>System of Regional Accounts</i> .....	373
13. Perbandingan Antar Kabupaten/Kota/ <i>Regency/Municipal Comparison</i> .....	393



## DAFTAR TABEL/LIST OF TABLES

Halaman  
Page

### 1. GEOGRAFI DAN IKLIM/*GEOGRAPHY AND CLIMATE*

#### 1.1 KEADAAN GEOGRAFI

##### *GEOGRAPHY CONDITION*

- 1.1.1 Luas Daerah dan Jumlah Pulau Menurut Kecamatan di Kabupaten Natuna, 2021  
*Total Area and Number of Islands by Subdistrict in Natuna Regency, 2021* ..... 11
- 1.1.2 Tinggi Wilayah dan Jarak ke Ibukota Kabupaten Menurut Kecamatan di Kabupaten Natuna, 2021  
*Altitude and Distance to the Capital of Regency by Subdistrict in Natuna Regency, 2021* ..... 13

#### 1.2 KEADAAN IKLIM

##### *CLIMATE CONDITION*

- 1.2.1 Pengamatan Unsur Iklim Menurut Bulan di Stasiun Meteorologi Kelas III Ranai, 2021  
*Observation of Climate Elements By Months at Ranai Class III Meteorological Station, 2021* ..... 14

### 2. PEMERINTAHAN/*GOVERNMENT*

#### 2.1 WILAYAH ADMINISTRATIF

##### *ADMINISTRATIVE AREA*

- 2.1.1 Jumlah Desa<sup>1</sup>/Kelurahan Menurut Kecamatan di Kabupaten Natuna, 2017–2021  
*Number of Villages<sup>1</sup>/Kelurahan by Subdistrict in Natuna Regency, 2017–2021* ..... 28
- 2.1.2 Jumlah Lingkungan, Dusun, Rukun Warga (RW), dan Rukun Tetangga (RT) Menurut Kecamatan di Kabupaten Natuna, 2021  
*Number of Urban Subvillages, Subvillages, Hamlet, and Neighbourhood by Subdistrict in Natuna Regency, 2021* ..... 29

2.1.3	Banyaknya Lembaga Ketahanan Masyarakat Kelurahan (LKMK) dan Lembaga Ketahanan Masyarakat Desa (LKMD) Menurut Kecamatan di Kabupaten Natuna, 2021 <i>Number of Urban Village Community Resilience Institution (UVCRI) and Village Community Resilience Institution (VCRI) by Subdistrict in Natuna Regency, 2021</i> .....	30
<b>2.2</b>	<b>DEWAN PERWAKILAN RAKYAT DAERAH</b> <b>REGIONAL HOUSE OF REPRESENTATIVE</b>	
2.2.1	Jumlah Anggota Dewan Perwakilan Rakyat Daerah Menurut Partai Politik dan Jenis Kelamin di Kabupaten Natuna, 2021 <i>Number of Regional House of Representatives's Members by Political Parties and Sex in Natuna Regency, 2021</i> .....	31
2.2.2	Jumlah Anggota Dewan Perwakilan Rakyat Daerah Menurut Tingkat Pendidikan dan Jenis Kelamin di Kabupaten Natuna, 2021 <i>Number of Regional House of Representatives's Members by Educational Level and Sex in Natuna Regency, 2021</i> .....	32
2.2.3	Jumlah Anggota Dewan Perwakilan Rakyat Daerah Menurut Kelompok Umur dan Jenis Kelamin di Kabupaten Natuna, 2021 <i>Number of Regional House of Representatives's Members by Age Group and Sex in Natuna Regency, 2021</i> .....	33
2.2.4	Jumlah Keputusan Dewan Perwakilan Rakyat Daerah Menurut Jenis Keputusan di Kabupaten Natuna, 2021 <i>Number of Regional House of Representatives's Decision by Kind in Natuna Regency, 2021</i> .....	34
2.2.5	Jumlah Sidang/Rapat Dewan Perwakilan Rakyat Daerah Menurut Jenis Rapat di Kabupaten Natuna, 2017-2021 <i>Number of Regional House of Representatives's Meeting by Kind of Meeting in Natuna Regency, 2017-2021</i> .....	35
<b>2.3</b>	<b>SUMBER DAYA MANUSIA</b> <b>HUMAN RESOURCES</b>	
2.3.1	Jumlah Pegawai Negeri Sipil Menurut Jabatan dan Jenis Kelamin di Kabupaten Natuna, Desember 2020 dan Desember 2021 <i>Number of Civil Servants by Occupation and Sex in Natuna Regency, December 2020 dan December 2021</i> .....	36

2.3.2	Jumlah Pegawai Negeri Sipil Menurut Tingkat Pendidikan dan Jenis Kelamin di Kabupaten Natuna, Desember 2020 dan Desember 2021 <i>Number of Civil Servants by Educational Level and Sex in Natuna Regency, December 2020 and December 2021</i> .....	38
2.3.3	Jumlah Pegawai Negeri Sipil Menurut Tingkat Kepangkatan dan Jenis Kelamin di Kabupaten Natuna, Desember 2020 dan Desember 2021 <i>Number of Civil Servants by Hierarchy and Sex in Natuna Regency, December 2020 and December 2021</i> .....	40
<b>2.4</b>	<b>KEUANGAN PEMERINTAH</b> <b>GOVERNMENT FINANCE</b>	
2.4.1	Realisasi Pendapatan Pemerintah Kabupaten Natuna Menurut Jenis Pendapatan (ribu rupiah), 2018–2021 <i>Actual Natuna Regency Government Revenues by Kind of Revenues (thousand rupiahs), 2018–2021</i> .....	42
2.4.2	Realisasi Belanja Pemerintah Kabupaten Natuna Menurut Jenis Belanja (ribu rupiah), 2018–2021 <i>Actual Natuna Regency Government Expenditures by Kind of Expenditures (thousand rupiahs), 2018–2021</i> .....	44
2.4.3	Alokasi Anggaran Belanja Pembangunan P-APBD Urusan Wajib Kabupaten Natuna Menurut Program Kegiatan (ribu rupiah), 2021 <i>Allocation Natuna Regency of P-APBD Budget by Program (thousand rupiahs), 2021</i> .....	46
2.4.4	Realisasi Anggaran Belanja Pembangunan P-APBD Urusan Wajib Kabupaten Natuna Menurut Program Kegiatan (ribu rupiah), 2021 <i>Actual Natuna Regency of P-APBD Budget by Program (thousand rupiahs), 2021</i> .....	47
2.4.5	Realisasi Penerimaan Pajak Daerah Menurut Jenis Pajak Daerah di Kabupaten Natuna (ribu rupiah), 2021 <i>Local Tax Acceptance Realization by The Kinds of Taxes in Natuna Regency (thousand rupiahs), 2021</i> .....	48
2.4.6	Realisasi Penerimaan Retribusi Daerah Kabupaten Natuna Menurut Jenis Retribusi (ribu rupiah), 2021 <i>Regional Retribution Acceptance Realization by The Kinds of Retribution in Natuna Regency (thousand rupiahs), 2021</i> .....	49



**3. PENDUDUK DAN KETENAGAKERJAAN/  
POPULATION AND EMPLOYMENT**

**3.1 PENDUDUK  
POPULATION**

3.1.1 Penduduk, Laju Pertumbuhan Penduduk, Distribusi  
Persentase Penduduk, Kepadatan Penduduk, dan Rasio  
Jenis Kelamin Menurut Kecamatan, 2020 dan 2021  
*Population, Population Growth Rate, Percentage Distribution of  
Population, Population Density, and Sex Ratio by Subdistrict, 2020 and  
2021* ..... 64

3.1.2 Jumlah Penduduk Menurut Kelompok Umur dan  
Jenis Kelamin di Kabupaten Natuna, 2021  
*Population by Age Group and Sex in Natuna Regency, 2021* ..... 67

3.1.3 Jumlah Migrasi Penduduk Menurut Kecamatan dan  
Jenis Kelamin di Kabupaten Natuna, 2021  
*Number of Population Migration by Subdistrict and Sex in Natuna  
Regency, 2021* ..... 68

3.1.4 Jumlah Kepemilikan Surat Administrasi Kependudukan  
Menurut Kecamatan di Kabupaten Natuna, 2021  
*Number of Adminstration Card by Subdistrict in Natuna Regency,  
2021* ..... 69

3.1.3 Banyaknya Akte yang Diterbitkan Catatan Sipil  
Menurut Kecamatan di Kabupaten Natuna, 2021  
*Number of Published Certificate in Civil Office by Subdistrict in Natuna  
Regency, 2021* ..... 70

**3.2 KETENAGAKERJAAN  
EMPLOYMENT**

3.2.1 Jumlah Penduduk Berumur 15 Tahun Keatas Menurut  
Jenis Kegiatan Selama Seminggu yang Lalu dan  
Jenis Kelamin di Kabupaten Natuna, 2021  
*Population Aged 15 Years and Over by Type of Activity During The  
Previous Week and Sex in Natuna Regency, 2021* ..... 71

3.2.2	Penduduk Berumur 15 Tahun ke Atas Menurut Pendidikan Tertinggi yang Ditamatkan dan Jenis Kegiatan Selama Seminggu yang Lalu di Kabupaten Natuna, 2021 <i>Population 15 Years of Age and Over by Educational Attainment and Type of Activity During the Previous Week in Natuna Regency, 2021</i> .....	72
3.2.3	Penduduk Berumur 15 Tahun Ke Atas yang Bekerja Selama Seminggu yang Lalu Menurut Status Pekerjaan Utama dan Lapangan Pekerjaan Utama di Kabupaten Natuna, 2021 <i>Population 15 Years of Age and Over who Worked During The Previous Week by Main Employment Status and Main Industry in Natuna Regency, 2021</i> .....	74
3.2.4	Penduduk Berumur 15 Tahun Ke Atas yang Bekerja Selama Seminggu yang Lalu Menurut Status Pekerjaan Utama dan Jenis Kelamin di Kabupaten Natuna, 2021 <i>Population 15 Years of Age and Over who Worked During The Previous Week by Main Employment Status and Sex in Natuna Regency, 2021</i> .....	75
3.2.5	Tingkat Pengangguran Terbuka (TPT) dan Tingkat Partisipasi Angkatan Kerja (TPAK) di Kabupaten Natuna, 2018-2021 <i>Unemployment Rate (UR) and Labor Force Participation Rate (LFPR) in Natuna Regency, 2018- 2021</i> .....	76
3.2.6	Upah Minimum Kabupaten Natuna dan Provinsi Kepulauan Riau, 2013-2022 <i>Minimum Wages of Natuna Regency and Kepulauan Riau Province , 2013-2022</i> .....	77
3.2.7	Jumlah Pencari Kerja Terdaftar Menurut Tingkat Pendidikan Tertinggi yang Ditamatkan dan Jenis Kelamin di Kabupaten Natuna, 2021 <i>Number of Registered Job Applicants by Educational Attainment and Sex in Natuna Regency, 2021</i> .....	78
3.2.8	Jumlah Pencari Kerja Terdaftar Menurut Kelompok Umur dan Jenis Kelamin di Kabupaten Natuna, 2021 <i>Number of Registered Job Applicants by Age Groups and Sex in Natuna Regency, 2021</i> .....	79

3.2.7	Jumlah Pencari Kerja Terdaftar Menurut Bulan dan Jenis Kelamin di Kabupaten Natuna, 2021 <i>Number of Registered Job Applicants by Month and Sex in Natuna Regency, 2021</i> .....	80
<b>4.</b>	<b>SOSIAL DAN KESEJAHTERAAN RAKYAT/SOCIAL AND WELFARE</b>	
<b>4.1</b>	<b>PENDIDIKAN</b>	
	<b>EDUCATION</b>	
4.1.1	Jumlah Sekolah, Guru, dan Murid Taman Kanak-Kanak (TK) di Bawah Kementerian Pendidikan, Kebudayaan, Riset, dan Teknologi Menurut Kecamatan di Kabupaten Natuna, 2020/2021 dan 2021/2022 <i>Number of Schools, Teachers, and Pupils in Kindergarten Under The Ministry of Education, Culture, Research, and Technology by Subdistrict in Natuna Regency, 2020/2021 dan 2021/2022</i> .....	96
4.1.2	Jumlah Sekolah, Guru, dan Murid Raudatul Athfal (RA) di Bawah Kementerian Agama Menurut Kecamatan di Kabupaten Natuna, 2020/2021 dan 2021/2022 <i>Number of Schools, Teachers, and Pupils in Raudatul Athfal (RA) Under The Ministry of Religious Affairs by Subdistrict in Natuna Regency, 2020/2021 dan 2021/2022</i> .....	99
4.1.3	Jumlah Sekolah, Guru, dan Murid Sekolah Dasar (SD) di Bawah Kementerian Pendidikan, Kebudayaan, Riset, dan Teknologi Menurut Kecamatan di Kabupaten Natuna, 2020/2021 dan 2021/2022 <i>Number of Schools, Teachers, and Pupils in Primary Schools Under The Ministry of Education, Culture, Research, and Technology by Subdistrict in Natuna Regency, 2020/2021 dan 2021/2022</i> .....	100
4.1.4	Jumlah Sekolah, Guru, dan Murid Madrasah Ibtidaiyah (MI) di Bawah Kementerian Agama Menurut Kecamatan Menurut Kecamatan di Kabupaten Natuna, 2020/2021 dan 2021/2022 <i>Number of Schools, Teachers, and Pupils in Madrasah Ibtidaiyah (MI) Under The Ministry of Religious Affairs by Subdistrict in Natuna Regency, 2020/2021 dan 2021/2022</i> .....	103

4.1.5	<p>Jumlah Sekolah, Guru, dan Murid Sekolah Menengah Pertama (SMP) di Bawah Kementerian Pendidikan, Kebudayaan, Riset, dan Teknologi Menurut Kecamatan di Kabupaten Natuna, 2020/2021 dan 2021/2022 <i>Number of Schools, Teachers, and Pupils in Junior High Schools Under The Ministry of Education, Culture, Research, and Technology by Subdistrict in Natuna Regency, 2020/2021 dan 2021/2022 .....</i></p>	106
4.1.6	<p>Jumlah Sekolah, Guru, dan Murid Madrasah Tsanawiyah (MTs) di Bawah Kementerian Agama Menurut Kecamatan di Kabupaten Natuna, 2020/2021 dan 2021/2022 <i>Number of Schools, Teachers, and Pupils in Madrasah Tsanawiyah (MTs) Under The Ministry of Religious Affairs by Subdistrict in Natuna Regency, 2020/2021 dan 2021/2022.....</i></p>	109
4.1.7	<p>Jumlah Sekolah, Guru, dan Murid Sekolah Menengah Atas (SMA) di Bawah Kementerian Pendidikan, Kebudayaan, Riset, dan Teknologi Menurut Kecamatan di Kabupaten Natuna, 2020/2021 dan 2021/2022 <i>Number of Schools, Teachers, and Pupils in Senior High Schools Under The Ministry of Education, Culture, Research, and Technology by Subdistrict in Natuna Regency, 2020/2021 dan 2021/2022 .....</i></p>	112
4.1.8	<p>Jumlah Sekolah, Guru, dan Murid Sekolah Menengah Kejuruan (SMK) di Bawah Kementerian Pendidikan, Kebudayaan, Riset, dan Teknologi Menurut Kecamatan di Kabupaten Natuna, 2020/2021 dan 2021/2022 <i>Number of Schools, Teachers, and Pupils in Vocational High Schools Under The Ministry of Education, Culture, Research, and Technology by Subdistrict in Natuna Regency, 2020/2021 dan 2021/2022 .....</i></p>	115
4.1.9	<p>Jumlah Sekolah, Guru, dan Murid Madrasah Aliyah (MA) di Bawah Kementerian Agama Menurut Kecamatan di Kabupaten Natuna, 2020/2021 dan 2021/2022 <i>Number of Schools, Teachers, and Pupils in Madrasah Aliyah (MA) Under the Ministry of Religious Affairs by Subdistrict in Natuna Regency, 2020/2021 dan 2021/2022.....</i></p>	118
4.1.10	<p>Jumlah Desa<sup>1</sup>/Kelurahan yang Memiliki Fasilitas Sekolah Menurut Kecamatan dan Tingkat Pendidikan di Kabupaten Natuna, 2019–2021 <i>Number of Villages<sup>1</sup>/Kelurahan Having Educational Facilities by Subdistrict and Educational Level in Natuna Regency, 2019–2021..</i></p>	121

4.1.11	Angka Partisipasi Murni (APM) dan Angka Partisipasi Kasar (APK) Menurut Jenjang Pendidikan di Kabupaten Natuna, 2020 dan 2021 <i>Net Participation Rates and Gross Participation Rates by Educational Level in Natuna Regency, 2020 and 2021</i> .....	126
4.1.12	Persentase Penduduk Berumur 15 Tahun ke Atas yang Melek Huruf Menurut Kelompok Umur di Kabupaten Natuna, 2020 dan 2021 <i>Percentage of Literate People Aged 15 Years and Over by Age Group in Natuna Regency, 2020 and 2021</i> .....	127
4.1.13	Persentase Penduduk Usia 7–24 Tahun Menurut Jenis Kelamin, Kelompok Umur Sekolah, dan Partisipasi Sekolah <sup>1</sup> di Kabupaten Natuna, 2021 <i>Percentage of Population Aged 7–24 Years by Sex, School Age Group, and School Participation<sup>1</sup> in Natuna Regency 2021</i> .....	128
4.1.14	Persentase Penduduk Berumur 15 Tahun ke Atas yang Melek Huruf di Kabupaten Natuna, 2015–2021 <i>Percentage of Literate People Aged 15 Years and Over in Natuna Regency, 2015–2021</i> .....	129
4.1.15	Jumlah Mahasiswa, Dosen, dan Lulusan pada Sekolah Tinggi Agama Islam (STAI) Menurut Jurusan di Kabupaten Natuna, T.A. 2021/2022 <i>Number of Students, Lecturers, and Graduates at STAI University by Department in Natuna Regency, Academic Year 2021/2022</i> .....	130
<b>4.2</b>	<b>KESEHATAN</b>	
	<b>HEALTH</b>	
4.2.1	Jumlah Desa <sup>1</sup> /Kelurahan Yang Memiliki Sarana Kesehatan Menurut Kecamatan di Kabupaten Natuna, 2019–2021 <i>Number of Villages<sup>1</sup>/Kelurahan Having Health Facilities by Subdistrict in Natuna Regency, 2019–2021</i> .....	131
4.2.2	Jumlah Tenaga Kesehatan Menurut Kecamatan di Kabupaten Natuna, 2021 <i>Number of Medical Personnel by Subdistrict in Natuna Regency, 2021</i> .....	137
4.2.3	Persentase Penduduk yang Mempunyai Keluhan Kesehatan Selama Sebulan Terakhir di Kabupaten Natuna, 2015–2021 <i>Percentage of People Who Had Health Complaint During a Month Prior to The Survey in Natuna Regency, 2015–2021</i> .....	138



4.2.4	Jumlah Rumah Sakit Umum, Rumah Sakit Khusus, Rumah Sakit/ Rumah Bersalin, Puskesmas, Klinik/Balai Kesehatan, Posyandu, dan Polindes Menurut Kecamatan di Kabupaten Natuna, 2019 dan 2020 <i>Number of General Hospital, Special Hospital, Maternity Hospital and Public Health Center, Medical Clinic, Integrated Service Post, Village maternity Cottage by Subdistrict in Natuna Regency, 2019 and 2020</i> .....	139
4.2.5	Distribusi Persentase Wanita Berumur 15-49 Tahun yang Pernah Kawin dan Melahirkan Hidup dan Dua Tahun Terakhir Menurut Penolong Persalinan di Kabupaten Natuna, 2017-2021 <i>Percentage Distribution of Ever Married Women Aged 15-49 Years Who Had Lived Birth in The Two Years Preceding The Survey by Last Birth Attendance in Natuna Regency, 2017-2021</i> .....	142
4.2.6	Persentase Penduduk yang Mempunyai Keluhan Kesehatan dan Berobat Jalan Selama Sebulan Terakhir di Kabupaten Natuna (%), 2015–2021 <i>Percentage of People Who Had Health Complaint and Had Outpatient During a Month Prior to The Survey in Natuna Regency (%), 2015– 2021</i> .....	143
4.2.7	Persentase Penduduk yang Mempunyai Keluhan Kesehatan dan Tidak Berobat Jalan Selama Sebulan Terakhir Menurut Alasan Utama Tidak Berobat Jalan di Kabupaten Natuna (%), 2017-2021 <i>Percentage of People Who Had Health Complaint and Had Not Outpatient During a Month Prior to The Survey by Main Reason for not Outpatient in Natuna Regency (%), 2017-2021</i> .....	144
4.2.8	Jumlah Kasus Sepuluh Penyakit Terbanyak di Kabupaten Natuna, 2021 <i>Number of Cases of The Ten Most Diseases in Natuna Regency, 2021</i> .....	145
<b>4.3</b>	<b>AGAMA DAN SOSIAL LAINNYA</b> <b>RELIGION AND OTHER SOCIAL AFFAIRS</b>	
4.3.1	Persentase Jumlah Penduduk Menurut Kecamatan dan Agama yang Dianut di Kabupaten Natuna, 2021 <i>Percentage of Population by Subdistrict and Religion in Natuna Regency, 2021</i> .....	146

4.3.2	Jumlah Tempat Peribadatan Menurut Kecamatan di Kabupaten Natuna, 2021 <i>Number of Places of Worship by Subdistrict in Natuna Regency, 2021</i> .....	147
4.3.3	Jumlah Desa <sup>1</sup> /Kelurahan yang Mengalami Bencana Alam <sup>2</sup> Menurut Kecamatan di Kabupaten Natuna, 2019-2021 <i>Number of Villages<sup>1</sup>/Kelurahan that Had Natural Disaster<sup>2</sup> by Subdistrict in Natuna Regency, 2019-2021</i> .....	148
4.3.4	Jumlah Pondok Pesantren dan Santri Menurut Kecamatan di Kabupaten Natuna, 2021 <i>Number of Pesantren and Its Students by Subdistrict in Natuna Regency, 2021</i> .....	151
4.3.5	Banyaknya Nikah, Thalaq, Cerai dan Rujuk Menurut Kecamatan di Kabupaten Natuna, 2021 <i>Number of Marriage, Repudiation, Divorces and Reconcilliation by Subdistrict in Natuna Regency, 2021</i> .....	152
<b>4.4</b>	<b>KEMISKINAN DAN PEMBANGUNAN MANUSIA</b> <b><i>POVERTY AND HUMAN DEVELOPMENT</i></b>	
4.4.1	Garis Kemiskinan, Jumlah, dan Persentase Penduduk Miskin di Kabupaten Natuna, 2015–2021 <i>Poverty Line, Number, and Percentage of Poor People in Natuna Regency, 2015–2021</i> .....	153
4.4.2	Indeks Kedalaman Kemiskinan dan Indeks Keparahan Kemiskinan di Kabupaten Natuna, 2015–2021 <i>Poverty Gap Index and Poverty Severity Index in Natuna Regency, 2015–2021</i> .....	154
4.4.3	Indeks Pembangunan Manusia di Kabupaten Natuna, 2012–2021 <i>Human Development Index in Natuna Regency, 2012–2021</i> .....	155
<b>4.5</b>	<b>PERUMAHAN DAN LINGKUNGAN</b> <b><i>HOUSING AND ENVIRONMENT</i></b>	
4.5.1	Distribusi Persentase Rumah Tangga Menurut Luas Lantai di Kabupaten Natuna, 2017-2021 <i>Percentage Distribution of Household Population by Floor Area in Natuna Regency, 2017- 2021</i> .....	156

4.5.2	Distribusi Persentase Rumah Tangga menurut Sumber Air Minum di Kabupaten Natuna, 2017-2021 <i>Percentage Distribution of Household Population by Source of Drinking Water in Natuna Regency, 2017- 2021</i> .....	157
4.5.3	Distribusi Persentase Rumah Tangga menurut Sumber Penerangan di Kabupaten Natuna, 2017-2021 <i>Percentage Distribution of Household Population by Lighting Source in Natuna Regency, 2017- 2021</i> .....	158
4.5.4	Distribusi Persentase Rumah Tangga menurut Penggunaan Fasilitas Tempat Buang Air Besar di Kabupaten Natuna , 2017-2021 <i>Percentage Distribution of Household Population by Type of Toilet Facility Used by The Household in Natuna Regency, 2017- 2021</i> .....	159
4.5.5	Distribusi Persentase Rumah Tangga menurut Bahan Bakar Utama Untuk Memasak di Kabupaten Natuna, 2017-2021 <i>Percentage Distribution of Household Population by Type of Cooking Fuel in Natuna Regency, 2017- 2021</i> .....	160
4.5.6	Distribusi Persentase Rumah Tangga menurut Status Penguasaan Bangunan Tempat Tinggal di Kabupaten Natuna, 2017-2021 <i>Percentage Distribution of Household Population by Dwelling Ownership Status in Natuna Regency, 2017- 2021</i> .....	161
4.5.7	Distribusi Persentase Rumah Tangga menurut Jenis Lantai Terluas di Kabupaten Natuna, 2017-2021 <i>Percentage Distribution of Household Population by Main Material of Dweeling Floor in Natuna Regency, 2017- 2021</i> .....	162
4.5.8	Distribusi Persentase Rumah Tangga yang Memiliki Akses Terhadap Sanitasi Layak di Kabupaten Natuna, 2015-2021 <i>Percentage Distribution of Household Population Who Have Access to Improved Sanitation in Natuna Regency, 2015- 2021</i> .....	163
4.5.9	Distribusi Persentase Rumah Tangga yang Memiliki Sumber Air Minum Layak di Kabupaten Natuna, 2015-2021 <i>Percentage Distribution of Household Population by Improved Drinking Water in Natuna Regency, 2015- 2021</i> .....	164

## 4.6 KRIMINALITAS

### CRIME

- 4.6.1 Jumlah Tindak Pidana, Risiko Penduduk Terjadi Tindak Pidana per 100.000 Penduduk, Persentase Penyelesaian Tindak Pidana, dan Selang Waktu Terjadinya Tindak Pidana di Kabupaten Natuna, 2015-2021  
*Number of Crime, Crime Rate per 100,000 Population, Percentage of Crime Clearance, and Time Interval Crime Occurance in Natuna Regency, 2015-2021* ..... 165
- 4.6.2 Banyaknya Pelanggaran Lalu-Lintas Menurut Kesatuan dan Denda di Kabupaten Natuna, 2015-2021  
*Number of Road Abuse Classified by Area and Mulct in Natuna Regency, 2015- 2021* ..... 166
- 4.6.3 Banyaknya Kecelakaan Lalu-Lintas Menurut Akibat Kecelakaan dan Kerugian Materi di Kabupaten Natuna, 2015-2021  
*Number of Road Accident Classified by Type of Casualties and Value of Losses in Natuna Regency , 2015- 2021* ..... 167
- 4.6.4 Banyaknya Tindak Pidana Menurut Jenis Tindak Pidana di Kabupaten Natuna, 2017-2021  
*Number of Crime by Type of Crime in Natuna Regency, 2017- 2021* 168
- 4.6.4 Banyaknya Putusan Tindak Pidana Menurut Jenis Tindak Pidana di Kabupaten Natuna, 2017-2021  
*Number of Crime Clearance by Type of Crime in Natuna Regency, 2017- 2021* ..... 169

## 5. PERTANIAN, KEHUTANAN, PETERNAKAN, DAN PERIKANAN/ AGRICULTURE, FORESTRY, LIVESTOCK, AND FISHERY

### 5.1 TANAMAN PANGAN

#### FOOD CROPS

- 5.1.1 Luas Panen, Produktivitas, dan Produksi Padi<sup>1</sup> di Kabupaten Natuna, 2016-2021  
*Harvested Area, Productivity, and Production of Paddy<sup>1</sup> in Natuna Regency, 2016-2021* ..... 183

5.1.2	Luas Panen, Produktivitas, dan Produksi Jagung <sup>1</sup> di Kabupaten Natuna, 2016-2021 <i>Harvested Area, Productivity, and Production of Maize<sup>1</sup> in Natuna Regency, 2016-2021</i> .....	184
5.1.3	Luas Panen, Produktivitas, dan Produksi Kedelai di Kabupaten Natuna, 2016-2021 <i>Harvested Area, Productivity, and Production of Soybeans in Natuna Regency, 2016-2021</i> .....	185
5.1.4	Luas Panen, Produktivitas, dan Produksi Ubi Jalar di Kabupaten Natuna, 2016-2021 <i>Harvested Area, Productivity, and Production of Sweet Potatoes in Natuna Regency, 2016-2021</i> .....	186
5.1.5	Luas Panen, Produktivitas, dan Produksi Kacang Tanah di Kabupaten Natuna, 2016-2021 <i>Harvested Area, Productivity, and Production of Peanut in Natuna Regency, 2016-2021</i> .....	187
5.1.6	Luas Panen, Produktivitas, dan Produksi Ubi Kayu di Kabupaten Natuna, 2016-2021 <i>Harvested Area, Productivity, and Production of Cassava in Natuna Regency, 2016-2021</i> .....	188
<b>5.2</b>	<b>HORTIKULTURA</b>	
	<b>HORTICULTURE</b>	
5.2.1	Luas Panen Tanaman Sayuran Menurut Kecamatan dan Jenis Tanaman di Kabupaten Natuna (ha), 2020 dan 2021 <i>Harvested Area of Vegetables by Subdistrict and Kind of Plant in Natuna Regency (ha), 2020 and 2021</i> .....	189
5.2.2	Produksi Tanaman Sayuran Menurut Kecamatan dan Jenis Tanaman di Kabupaten Natuna (kuintal), 2020 dan 2021 <i>Production of Vegetables by Subdistrict and Kind of Plant in Natuna Regency (quintal), 2020 dan 2021</i> .....	198
5.2.3	Luas Panen Tanaman Sayuran dan Buah-buahan Semusim Menurut Jenis Tanaman di Kabupaten Natuna, 2019-2021 <i>Harvested Area of Seasonal Vegetables and Fruits by Kind of Plant in Natuna Regency, 2019-2021</i> .....	207

5.2.4	Produksi Tanaman Sayuran dan Buah-buahan Semusim Menurut Jenis Tanaman di Kabupaten Natuna, 2019-2021 <i>Production of Seasonal Vegetables and Fruits by Kind of Plant in Natuna Regency, 2019-2021</i> .....	209
5.2.5	Luas Panen Tanaman Biofarmaka Menurut Kecamatan dan Jenis Tanaman di Kabupaten Natuna (m <sup>2</sup> ), 2020 dan 2021 <i>Harvested Area of Medicinal Plants by Subdistrict and Kind of Plant in Natuna Regency (m<sup>2</sup>), 2020 and 2021</i> .....	211
5.2.6	Produksi Tanaman Biofarmaka Menurut Kecamatan dan Jenis Tanaman di Kabupaten Natuna (kg), 2020 and 2021 <i>Production of Medicinal Plants by Subdistrict and Kind of Plant in Natuna Regency (kg), 2020 and 2021</i> .....	216
5.2.7	Luas Panen Tanaman Biofarmaka Menurut Jenis Tanaman di Kabupaten Natuna, 2019-2021 <i>Harvested Area of Medicinal Plants by Kind of Plant in Natuna Regency, 2019-2021</i> .....	221
5.2.8	Produksi Tanaman Biofarmaka Menurut Jenis Tanaman di Kabupaten Natuna (kg), 2019-2021 <i>Production of Medicinal Plants by Kind of Plant in Natuna Regency (kg), 2019-2021</i> .....	222
5.2.9	Luas Panen Tanaman Hias Menurut Kecamatan dan Jenis Tanaman di Kabupaten Natuna (m <sup>2</sup> ), 2020 and 2021 <i>Harvested Area of Ornamental Plants by Subdistrict and Kind of Plant in Natuna Regency (m<sup>2</sup>), 2020 and 2021</i> .....	223
5.2.10	Produksi Tanaman Hias Menurut Kecamatan dan Jenis Tanaman di Kabupaten Natuna (tangkai), 2020 and 2021 <i>Production of Ornamental Plants by Subdistrict and Kind of Plant in Natuna Regency (stalks), 2020 and 2021</i> .....	231
5.2.11	Luas Panen Tanaman Hias Menurut Jenis Tanaman di Kabupaten Natuna, 2019-2021 <i>Harvested Area of Ornamental Plants by Kind of Plant in Natuna Regency, 2019-2021</i> .....	239
5.2.12	Produksi Tanaman Hias Menurut Jenis Tanaman di Kabupaten Natuna, 2019-2021 <i>Production of Ornamental Plants by Kind of Plant n Natuna Regency, 2019-2021</i> .....	241

5.2.13	Produksi Buah-buahan Menurut Kecamatan dan Jenis Tanaman di Kabupaten Natuna (kwintal), 2020 and 2021 <i>Production of Fruits by Subdistrict and Kind of Plant in Natuna Regency (quintal), 2020 and 2021</i> .....	243
5.2.14	Produksi Buah–Buahan dan Sayuran Tahunan Menurut Jenis Tanaman di Kabupaten Natuna (kwintal), 2019-2021 <i>Production of Annual Fruits and Vegetables by Kind of Plant in Natuna Regency (quintal), 2019-2021</i> .....	252
<b>5.3</b>	<b>PERKEBUNAN</b> <b>ESTATE CROPS</b>	
5.3.1	Luas Areal Tanaman Perkebunan Menurut Kecamatan dan Jenis Tanaman di Kabupaten Natuna (ha), 2019- 2021 <i>Planted Area of Estate Crops by Subdistrict and Type of Crops in Natuna Regency (ha), 2019-2021</i> .....	254
5.3.2	Produksi Perkebunan Menurut Kecamatan dan Jenis Tanaman di Kabupaten Natuna (ton), 2019-2021 <i>Production of Estate by Subdistrict and Type of Crops in Natuna Regency (ton), 2019-2021</i> .....	259
<b>5.4</b>	<b>PETERNAKAN</b> <b>LIVESTOCS</b>	
5.4.1	Populasi Ternak Menurut Kecamatan dan Jenis Ternak di Kabupaten Natuna (ekor), 2020 dan 2021 <i>Livestock Population by Subdistrict and Kind of Livestock in Natuna Regency, 2020 and 2021</i> .....	264
5.4.2	Produksi Daging Ternak Menurut Kecamatan dan Jenis Ternak di Kabupaten Natuna (kg), 2020 dan 2021 <i>Meat Production by Subdistrict and Kind of Livestock in Natuna Regency (kg), 2020 and 2021</i> .....	266
5.4.3	Jumlah Pemetongan Ternak Menurut Kecamatan dan Jenis Ternak di Kabupaten Natuna (kg), 2020 dan 2021 <i>Meat Production by Subdistrict and Kind of Livestock in Natuna Regency (kg), 2020 and 2021</i> .....	268

5.4.4	Populasi Unggas Menurut Kecamatan dan Jenis Unggas di Kabupaten Natuna (ekor), 2020 dan 2021 <i>Poultry Population bu Subdistrict and Kind of Poultry in Natuna Regency, 2020 and 2021</i> .....	270
5.4.5	Produksi Daging Unggas Menurut Kecamatan dan Jenis Unggas di Kabupaten Natuna (kg), 2020 dan 2021 <i>Poultry Meat Production by Subdistrict and Kind of Poultry in Natuna Regency (kg), 2020 and 2021</i> .....	272
5.4.6	Produksi Telur Unggas Menurut Kecamatan di Kabupaten Natuna (kg), 2020 dan 2021 <i>Production of Poultry Eggs by Subdistrict in Natuna Regency (kg), 2020 and 2021</i> .....	274
<b>5.5</b>	<b>PERIKANAN</b>	
	<b>FISHERY</b>	
5.5.1	Jumlah Rumah Tangga Perikanan Tangkap Menurut Kecamatan di Kabupaten Natuna, 2017-2021 <i>Number of Capture Fisheries Households by Subdistrict in Natuna Regency, 2017-2021</i> .....	276
5.5.2	Jumlah Perahu/Kapal Penangkap Ikan Menurut Kecamatan dan Jenis Kapal di Kabupaten Natuna, 2021 <i>Number of Fishing Boats by Subdistrict and Type of Boat in Natuna Regency, 2021</i> .....	277
5.5.3	Jumlah Alat dan Produksi Perikanan Tangkap Menurut Kecamatan dan Jenis Alat Tangkap di Kabupaten Natuna, 2021 <i>Number of Equipment and Production of Fishing Fish by Subdistrict and Type of Fishing Equipment in Natuna Regency, 2021</i> .....	278
5.5.4	Jumlah Rumah Tangga dan Produksi Perikanan Budidaya Menurut Kecamatan dan Jenis Budidaya di Kabupaten Natuna (ton), 2021 <i>Number of Aquaculture Fishery Households and Production by Subdistrict and Kind of Aquacultures in Natuna Regency (ton), 2021</i> .....	284



**6. PERTAMBANGAN DAN ENERGI/MINING AND ENERGY**

**6.1 PERTAMBANGAN**

**MINING**

6.1.1	Jumlah Produksi Minyak Mentah dan Nilainya di Kabupaten Natuna, 2013-2021 <i>Crude Oil Production and Its Value in Natuna Regency, 2013-2021</i>	292
6.1.2	Jumlah Produksi Gas Bumi dan Nilainya di Kabupaten Natuna, 2013-2021 <i>Natural Gas Production and Its Value in Natuna Regency, 2013-2021</i>	293

**6.2 ENERGI**

**ENERGY**

6.2.1	Daya Terpasang, Produksi, dan Distribusi Listrik PT. PLN (Persero) pada Cabang/Ranting PLN Menurut Pembangkit Listrik di Kabupaten Natuna, 2020 <i>Installed Electricity Power, Production, and Distribution of PT. PLN (Persero) at PLN Branch by Power Plants in Natuna Regency, 2020.</i>	294
6.2.2	Jumlah Pelanggan Listrik Menurut Kecamatan di Kabupaten Natuna, 2016–2020 <i>Number of Electricity Customers by Subdistrict in Natuna Regency, 2016–2020</i>	295
6.2.3	Distribusi Listrik PT. PLN (Persero) pada Cabang/Ranting PLN Menurut Bulan dan Golongan Tarif di Kabupaten Natuna, 2021 <i>Distribution of PT. PLN (Persero) at PLN Branch by Month and Tariff Class in Natuna Regency, 2021</i>	296
6.2.4	Produksi, dan Distribusi Air PT. PDAM Tirta Nusa di Kabupaten Natuna, 2020 dan 2021 <i>Production and Distribution Water of PT.PDAM Tirta Nusa in Natuna Regency, 2020 dan 2021</i>	299
6.2.5	Produksi, dan Distribusi Air PT. PDAM Tirta Nusa Menurut Bulan di Kabupaten Natuna, 2021 <i>Production and Distribution Water of PT.PDAM Tirta Nusa by Month in Natuna Regency, 2021</i>	301

6.2.6	Jumlah Pelanggan Air Menurut Jenis Pelanggan di Kabupaten Natuna, 2020-2021 <i>Number of Customers Water by Kind of Customers in Natuna Regency, 2020-2021</i> .....	302
<b>7.</b>	<b>INDUSTRI MANUFAKTUR/MANUFACTURING INDUSTRY</b>	
7.1	Jumlah Rumah Makan/Restoran Menurut Kecamatan di Kabupaten Natuna, 2017-2021 .....	
	<i>Number of Restaurants by Subdistrict in Natuna Regency, 2017-2021</i> .....	310
7.2	Jumlah Wisatawan Mancanegara Menurut Tahun di Kabupaten Natuna, 2013-2021 .....	
	<i>Number of International Visitors by Subdistrict in Natuna Regency, 2013-2021</i> .....	311
7.3	Jumlah Objek Wisata Menurut Jenisnya dan Kecamatan di Kabupaten Natuna, 2021 .....	
	<i>Number Object of Tourism by Kinds and District in Natuna Regency, 2021</i> .....	312
7.4	Jumlah Kunjungan ke Objek Wisata Menurut Jenisnya dan Kecamatan di Kabupaten Natuna, 2021 .....	
	<i>The Number of Visiting to Object of Tourism by Kinds and District in Natuna Regency, 2021</i> .....	313
7.5	Rata-Rata Lama Menginap Tamu Asing dan Tamu Domestik Menurut Bulan di Kabupaten Natuna (hari), 2021 <i>Average Length of Stay of Foreign and Domestic Visitors by Month in Natuna Regency (day), 2021</i> .....	314
7.6	Persentase Tingkat Penghunian Kamar Hotel dan Akomodasi Lainnya Menurut Jenis Hotel dan Bulan di Kabupaten Natuna, 2021 <i>Room Occupancy Rate of Hotels and Other Accommodations by Type of Accomodation and Month in Natuna Regency, 2021</i> .....	315

7.7	Jumlah Akomodasi, Kamar, dan Pekerja yang Tersedia pada Hotel Nonbintang dan Akomodasi Lainnya Menurut Kecamatan di Kabupaten Natuna, 2021 <i>Number of Accommodations, Available Rooms and Workers in Non-Classified Hotel and Other Accommodations by Sub district in Natuna Regency, 2021</i> .....	316
<b>8.</b>	<b>TRANSPORTASI DAN KOMUNIKASI/ TRANSPORTATION AND COMMUNICATION</b>	
<b>8.1</b>	<b>TRANSPORTASI TRANSPORTATION</b>	
8.1.1	Panjang Jalan Menurut Tingkat Kewenangan Pemerintahan di Kabupaten Natuna (km), 2017–2021 <i>Length of Roads by Level of Government Authority in Natuna Regency (km), 2017–2021</i> .....	322
8.1.2	Panjang Jalan Menurut Jenis Permukaan Jalan di Kabupaten Natuna (km), 2020–2021 <i>Length of Roads by Type of Road Surface in Natuna Regency (km), 2020–2021</i> .....	323
8.1.3	Panjang Jalan Menurut Kondisi Jalan dan Tingkat Kewenangan Pemerintahan di Kabupaten Natuna (km), 2020-2021 <i>Length of Roads by Condition of Roads Surface and Level of Government in Natuna Regency (km), 2020-2021</i> .....	324
8.1.4	Banyaknya Kunjungan Kapal Pelayaran Dalam Negeri Menurut Bulan di Kabupaten Natuna, 2020-2021 <i>Number of Calls of Domestic Voyage by Month in Natuna Regency, 2020-2021</i> .....	325
8.1.5	Banyaknya Penumpang yang Datang dan Berangkat Menurut Bulan di Kabupaten Natuna, 2020-2021 <i>Number of Arrived and Departured Passenger by Month in Natuna Regency, 2020-2021</i> .....	326
8.1.6	Banyaknya Bongkar Muat Barang Menurut Bulan di Kabupaten Natuna (ton), 2020-2021 <i>Number Loaded and Unloaded Cargo by Month in Natuna Regency (ton), 2020-2021</i> .....	327

8.1.7	Banyaknya Kunjungan Kapal Pelayaran Luar Negeri Menurut Bulan di Kabupaten Natuna, 2020-2021 <i>Number of Calls of Overseas Shipping by Month in Natuna Regency, 2020-2021</i> .....	328
8.1.8	Banyaknya Penumpang yang Datang dan Berangkat Pelayaran Luar Negeri Menurut Bulan di Kabupaten Natuna, 2020-2021 <i>Number of Arrived and Departured Passenger of Overseas Shipping by Month in Natuna Regency, 2020-2021</i> .....	329
8.1.9	Banyaknya Bongkar Muat Barang Pelayaran Luar Negeri Menurut Bulan di Kabupaten Natuna (ton), 2020-2021 <i>Number Loaded and Unloaded Cargo of Overseas Shipping by Month in Natuna Regency (ton), 2020-2021</i> .....	330
8.1.10	Banyaknya Lalu Lintas Angkutan Udara Menurut Bulan di Kabupaten Natuna, 2021 <i>Number of Air Traffics by Month in Natuna Regency, 2021</i> .....	331
<b>8.2</b>	<b>KOMUNIKASI</b>	
	<b>COMMUNICATION</b>	
8.2.1	Banyaknya Tower Komunikasi (BTS) Menurut Layanan (Signal) dan Kecamatan di Kabupaten Natuna, 2021 <i>Number of Communication Tower (BTS) by Service (Signal) and Subdistrict in Natuna Regency, 2021</i> .....	333
8.2.2	Banyaknya Tower Komunikasi (BTS) menurut Operator dan Kecamatan di Kabupaten Natuna, 2021 <i>Number of Communication Tower (BTS) by Operator and Subdistrict in Natuna Regency, 2021</i> .....	335
<b>9.</b>	<b>PERBANKAN, KOPERASI, DAN HARGA-HARGA/ BANKING, COOPERATIVE, AND PRICES</b>	
9.1	Jumlah Koperasi Aktif Menurut Kecamatan di Kabupaten Natuna, 2017-2021 <i>Number of Active Cooperative by Subdistrict in Natuna Regency, 2017-2021</i> .....	344

9.2	Jumlah Anggota Koperasi Aktif Menurut Kecamatan di Kabupaten Natuna, 2017–2021 <i>Number of Active Cooperative Members by Subdistrict in Natuna Regency, 2017–2021</i> .....	345
9.3	Jumlah Koperasi Menurut Kecamatan dan Jenis Koperasi di Kabupaten Natuna, 2021 <i>Number of Cooperative by Subdistrict and Kind of Cooperative in Natuna Regency, 2021</i> .....	346
9.4	Jumlah Kantor Bank Menurut Kelompok Bank dan Jenis Kantor di Kabupaten Natuna, 2016-2021 <i>Number of Bank by Group and Status of Bank in Natuna Regency, 2016-2021</i> .....	348
9.5	Jumlah Kantor Bank Perkreditan Rakyat (BPR) Menurut Jenis Kantor di Kabupaten Natuna, 2015-2021 <i>Number of Bank Perkreditan Rakyat (Rural Bank) by Status of Office in Natuna Regency, 2015-2021</i> .....	350
<b>10.</b>	<b>PENGELUARAN PENDUDUK/POPULATION EXPENDITURE</b>	
10.1	Rata-rata Pengeluaran per Kapita Sebulan Menurut Kelompok Komoditas di Kabupaten Natuna (rupiah), 2020 dan 2021 <i>Monthly Average Expenditure per Capita by Commodity Group in Natuna Regency (rupiahs), 2020 and 2021</i> .....	356
10.2	Persentase Pengeluaran per Kapita Sebulan Menurut Kelompok Komoditas di Kabupaten Natuna, 2020 dan 2021 <i>Percentage of Monthly Expenditure per Capita by Commodity Group in Natuna Regency, 2020 and 2021</i> .....	357
10.3	Rata-rata Pengeluaran per Kapita Sebulan Menurut Kelompok Komoditas (rupiah) dan kelompok Pengeluaran di Kabupaten Natuna, 2020 dan 2021 <i>Percentage of Population by Per Capita Spending Group a Month adn Expenditure Group in Natuna Regency, 2020 and 2021</i> .....	358

**11. PERDAGANGAN/TRADE**

11.1 Jumlah Sarana Perdagangan Menurut Jenisnya di Kabupaten Natuna, 2017–2021  
*Number of Trading Facilities by Type of Facility in Natuna Regency, 2017–2021* ..... 368

11.2 Jumlah Unit UMKM Menurut Kecamatan dan Jenisnya di Kabupaten Natuna, 2021  
*Number of MSME by Subdistrict and Kind of MSME in Natuna Regency, 2021* ..... 369

11.3 Jumlah Perusahaan Menurut Bentuk Badan Hukum di Kabupaten Natuna, 2014–2021  
*Number of Establishments by Type of Business Entity in Natuna Regency, 2014–2021* ..... 370

11.4 Jumlah Penerbitan Surat Ijin Usaha Perdagangan (SIUP) Menurut Tahun dan Tipe Badan Hukum di Kabupaten Natuna, 2017–2021  
*Number of Issuance of Trading Business Licenses by Years and Type of Business Entity in Natuna Regency, 2017–2021* ..... 371

**12. SISTEM NERACA REGIONAL/SYSTEM OF REGIONAL ACCOUNTS**

12.1 Produk Domestik Regional Bruto Atas Dasar Harga Berlaku Menurut Lapangan Usaha di Kabupaten Natuna (miliar rupiah), 2017–2021  
*Gross Regional Domestic Product at Current Market Prices by Industry in Natuna Regency (billion rupiahs), 2017–2021*..... 383

12.2 Produk Domestik Regional Bruto Atas Dasar Harga Konstan 2010 Menurut Lapangan Usaha di Kabupaten Natuna (miliar rupiah), 2017–2021  
*Gross Regional Domestic Product at 2010 Constant Market Prices by Industry in Natuna Regency (billion rupiahs), 2017–2021*..... 385

12.3 Distribusi Persentase Produk Domestik Regional Bruto Atas Dasar Harga Berlaku Menurut Lapangan Usaha di Kabupaten Natuna, 2017–2021  
*Percentage Distribution of Gross Regional Domestic Product at Current Market Prices by Industry in Natuna Regency, 2017–2021* ..... 387

12.4	Laju Pertumbuhan Produk Domestik Regional Bruto Atas Dasar Harga Konstan 2010 Menurut Lapangan Usaha di Kabupaten Natuna (persen), 2017–2021 <i>Growth Rate of Gross Regional Domestic Product at 2010 Constant Market Prices by Industry in Natuna Regency (percent), 2017–2021</i> .....	389
12.5	Produk Domestik Regional Bruto Atas Dasar Harga Berlaku Menurut Jenis Pengeluaran di Kabupaten Natuna (miliar rupiah), 2017–2021 <i>Gross Regional Domestic Product at Current Market Prices by Type of Expenditure in Natuna Regency (billion rupiahs), 2017–2021</i> .....	391
12.6	Produk Domestik Regional Bruto Atas Dasar Harga Konstan 2010 Menurut Jenis Pengeluaran di Kabupaten Natuna (miliar rupiah), 2017–2021 <i>Gross Regional Domestic Product at 2010 Constant Market Prices by Type of Expenditure in Natuna Regency (billion rupiahs), 2017–2021</i> .....	392
<b>13.</b>	<b>PERBANDINGAN ANTAR KABUPATEN/KOTA/ REGENCY/MUNICIPAL COMPARISON</b>	
13.1	Jumlah Penduduk Menurut Kabupaten/Kota di Provinsi Kepulauan Riau, 2017–2021 <i>Population by Regency/Municipality in Kepulauan Riau Province, 2017–2021</i> .....	400
13.2	Laju Pertumbuhan Produk Domestik Regional Bruto Atas Dasar Harga Konstan 2010 Menurut Kabupaten/ Kota di Provinsi Kepulauan Riau (persen), 2017–2021 <i>Rate of Growth of Gross Regional Domestic Products at Constant 2010 Prices by Regency/Municipality in Kepulauan Riau Province (percent), 2017–2021</i> .....	401
13.3	Jumlah Penduduk Miskin Menurut Kabupaten/Kota di Provinsi Kepulauan Riau (ribu), 2017–2021 <i>Number of Poor Population by Regency/Municipality in Kepulauan Riau Province (thousand), 2017–2021</i> .....	402
13.4	Indeks Pembangunan Manusia Menurut Kabupaten/ Kota di Provinsi Kepulauan Riau, 2017–2021 <i>Human Development Index by Regency/Municipality in Kepulauan Riau Province, 2017–2021</i> .....	403

## DAFTAR GAMBAR/LIST OF FIGURES

	Halaman Page
1.1 Luas Daerah Menurut Kecamatan (%), 2021 <i>Area of Subdistrict (%), 2021 .....</i>	10
2.1 Jumlah Anggota Dewan Perwakilan Rakyat Daerah (DPRD) Kabupaten Natuna, 2021 <i>Number of Regional House of Representatives's Members in Natuna Regency, 2021 .....</i>	26
2.2 Jumlah Pegawai Negeri Sipil Menurut Tingkat Pendidikan dan Jenis Kelamin di Kabupaten Natuna, Desember 2020 dan Desember 2021 <i>Number of Civil Servants by Educational Level and Sex in Natuna Regency, December 2020 and December 2021 .....</i>	27
3.1 Jumlah Penduduk Menurut Kelompok Umur dan Jenis Kelamin di Kabupaten Natuna, 2021 <i>Population by Age Group and Sex in Natuna Regency, 2021 .....</i>	63
4.1 Angka Partisipasi Murni (APM) Menurut Jenjang Pendidikan di Kabupaten Natuna, 2029-2021 <i>Net Participation Rates by Educational Level in Natuna Regency, 2029-2021 .....</i>	94
4.2 Persentase Penduduk Miskin di Kabupaten Natuna, 2015-2021 <i>Percentage of Poor People in Natuna Regency, 2015-2021 .....</i>	95
5.1 Produksi Perkebunan Cengkeh Menurut Kecamatan di Kabupaten Natuna (ton), 2021 <i>Production of Clove by Subdistrict in Natuna Regency (ton), 2021 ..</i>	181
5.2 Jumlah Produksi Perikanan menurut Alat Tangkap Perikanan (ribu ton), 2021 <i>Fishery Production by Equipment of Fishing (thousand ton), 2021..</i>	182



6.1	<p>Produksi dan Distribusi Listrik di 5 Pembangkit Terbesar di Kabupaten Natuna, 2020</p> <p><i>Production and Distribution of Electricity in 5 Major Power Plant, in Natuna Regency, 2020</i> .....</p>	291
7.1	<p>Jumlah Rumah Makan/Restoran Menurut Kecamatan di Kabupaten Natuna, 2017-2021</p> <p><i>Number of Restaurants by Subdistrict in Natuna Regency, 2017-2021</i> .....</p>	308
7.2	<p>Jumlah Kunjungan ke Objek Wisata Menurut Jenisnya dan Kecamatan di Kabupaten Natuna, 2017-2021</p> <p><i>The Number of Visiting to Object of Tourism by Kinds and District in Natuna Regency, 2017-2021</i> .....</p>	309
9.1	<p>Jumlah Koperasi Aktif Menurut Kecamatan di Kabupaten Natuna (unit), 2017–2021</p> <p><i>Number of Active Cooperative by Subdistrict in Natuna Regency, 2017–2021</i> .....</p>	342
9.2	<p>Jumlah Anggota Koperasi Aktif Menurut Kecamatan di Kabupaten Natuna, 2017–2021 .....</p> <p><i>Number of Active Cooperative Members by Subdistrict in Natuna Regency, 2017–2021</i> .....</p>	343
11.1	<p>Jumlah UMKM Menurut Jenisnya di Kabupaten Natuna, 2020 dan 2021</p> <p><i>Number of MSME by Kind of MSME in Natuna Regency, 2020 and 2021</i> .....</p>	366
11.2	<p>Jumlah Penerbitan Surat Ijin Usaha Perdagangan (SIUP) di Kabupaten Natuna, 2016–2020 .....</p> <p><i>Number of Issuance of Trading Business Licenses in Natuna Regency, 2017–2021</i> .....</p>	367

12.1	Laju Pertumbuhan Produk Domestik Regional Bruto Atas Dasar Harga Konstan 2010 di Kabupaten Natuna (persen), 2017–2021 <i>Growth Rate of Gross Regional Domestic Product at 2010 Constant Market Prices in Natuna Regency (percent), 2017–2021</i> .....	382
13.1	Jumlah Penduduk Miskin Menurut Kabupaten/ Kota di Provinsi Kepulauan Riau (ribu), 2021 <i>Number of Poor Population by Regency/Municipality in Kepulauan Riau Province (thousand), 2021</i> .....	398
13.2	Indeks Pembangunan Manusia Menurut Kabupaten/Kota di Provinsi Kepulauan Riau, 2021 .....	
	<i>Human Development Index by Regency/Municipality in Kepulauan Riau Province, 2021</i> .....	399

## PENJELASAN UMUM/EXPLANATORY NOTES

Tanda-tanda, satuan-satuan, dan lain-lainnya yang digunakan dalam publikasi ini adalah sebagai berikut:

*Symbols, measurement units, and acronyms which are used in this publication, are as follows:*

### 1. TANDA-TANDA/SYMBOLS

Data tidak tersedia/Data not available .....	: ...
Tidak ada atau nol /Null or zero .....	: -
Data dapat diabaikan/Data negligible .....	: 0
Tanda decimal/Decimal point .....	: ,
Data tidak dapat ditampilkan/Not applicable .....	: NA
Angka estimasi/Estimated figures .....	: e
Angka diperbaiki/Revised figures .....	: r
Angka sementara/Preliminary figures .....	: x
Angka sangat sementara/Very preliminary figures .....	: xx
Angka sangat sangat sementara/Very very preliminary figures .....	: xxx

### 2. SATUAN/UNITS

barel/barrel .....	: 158,99 liter/litres = 1/6,2898 m <sup>3</sup>
hektar (ha)/hectare (ha) .....	: 10 000 m <sup>2</sup>
kilometer (km)/kilometres (km) .....	: 1 000 meter/meters (m)
knot/knot .....	: 1,8523 km/jam (km/hour)
kuintal/quintal .....	: 100 kg
KWh .....	: 1 000 Watt hour
MWh .....	: 1 000 KWh
liter (untuk beras)/litre (for rice) .....	: 0,80 kg
MMSCF .....	: 1/35,3 m <sup>3</sup>
metrik ton (m.ton)/metric ton (m. ton) .....	: 0,98421 long ton = 1 000 kg
ons/ounce .....	: 28,31 gram/grams
ton .....	: 1 000 kg

Satuan lain: buah, dus, butir, helai/lembar, kaleng, batang, pulsa, ton kilometer (ton-km), jam, menit, persen (%).

*Other units: unit, pack, pieces, sheet, tin, pulse, ton-kilometres(ton-km), hour, minute, percent (%).*

Perbedaan angka di belakang koma disebabkan oleh pembulatan angka.  
*The difference in decimal numbers is caused by rounding.*



## DAFTAR SINGKATAN/ LIST OF ABBREVIATIONS

SI	: Stasiun Iklim
SIMPK	: Stasiun Meteorologi Pertanian Khusus
t.t	: Tempat tidur
BCG	: Bacillus Calmette Guerin
DPT	: Difteri, Pertusis, Tetanus
TT	: Tetanus Toxoid
IOT	: Industri Obat Tradisional/ <i>Traditional Medicine Industry</i>
IKOT	: Industri Kecil Obat Tradisional/ <i>Traditional Medicine Small</i>
Alkes	: Alat kesehatan/ <i>Health Kits</i>
PKRT	: Perbekalan Kesehatan Rumah tangga/ <i>Household Health Logistics</i>
Kompl	: Komplemen/ <i>Complement</i>
IRTP	: Industri Pangan Produksi Rumah Tangga/ <i>Foods Home Industry</i>
PBF	: Pedagang Besar Farmasi/ <i>Pharmacy Whole-seller</i>
GFK	: Gudang Farmasi Kab/Kota/Regency/ <i>Municipality Pharmacy Warehouse</i>
RB	: Rumah Bersalin/ <i>Delivery House</i>
Pustu	: Puskesmas pembantu/ <i>Auxiliary Public Health Center</i>
BP	: Balai Pengobatan/ <i>Polyclinic</i>
TPS	: Tempat Pembuangan Sementara / <i>landfill</i>
Jamkesmas	: Jaminan kesehatan masyarakat miskin/ <i>Poor public health insurance</i>
PJKMU	: Program Jaminan Kesehatan Masyarakat Umum
SIUP	: Surat Ijin Usaha Perdagangan/ <i>Trading Permission Letter</i>
TDP	: Tanda Daftar Perusahaan/ <i>Company Registration Identity</i>
API	: Angka Pengenal Importir/ <i>Importer's Identity Number</i>



## Statistik Kunci, 2019–2021 Key Statistics, 2019–2021

Rincian/Description	Satuan/Unit	2019	2020	2021
(1)	(2)	(3)	(4)	(5)
<b>SOSIAL/SOCIAL</b>				
Penduduk <sup>1</sup> /Population <sup>1</sup>	-	77.771	81.495	83.364
Laju Pertumbuhan Penduduk <sup>1</sup> /Population Growth <sup>1</sup>	%	1,04	1,62	1,72
Angka Harapan Hidup <sup>1-e</sup> /Life Expectancy Rate <sup>1</sup>	tahun/years	64,81	65,06	65,31
Angka Melek Huruf Usia 15+//Literacy Rate Aged 15+	%	98,82	97,74	98,16
Tingkat Partisipasi Angkatan Kerja -TPAK <sup>2,3</sup> Labour Force Participation Rate-LFPR <sup>2,3</sup>	%	66,65	69,39	72,31
Tingkat Pengangguran Terbuka-TPT <sup>2</sup> Unemployment Rate-UR <sup>2</sup>	%	3,82	4,10	5,15
Penduduk Miskin <sup>4</sup> /Poor People <sup>4</sup>	ribu/thousand	3,43	3,47	3,98
Persentase Penduduk Miskin <sup>4</sup> Percentage of Poor People <sup>4</sup>	%	4,42	4,43	4,95
Indeks Pembangunan Manusia-IPM <sup>5</sup> Human Development Index <sup>5</sup>	-	72,60	72,75	73,09
<b>EKONOMI/ECONOMIC</b>				
Produk Domestik Regional Bruto (PDRB) Harga Berlaku <sup>6</sup> Gross Regional Domestic Bruto (GRDP) at Current Price <sup>6</sup>	miliar rupiah billion rupiahs	21.795,50	18.405,91	20.870,16
Laju Pertumbuhan Ekonomi <sup>8</sup> /Economic Growth <sup>7</sup>	%	1,75	- 4,29	0,02

Catatan/Notes: <sup>1</sup> Data 2019: Hasil proyeksi penduduk Indonesia 2010–2035 (pertengahan tahun/Juni); Data 2020: Hasil Sensus Penduduk 2020 (SP2020), September; Data 2021: Hasil Proyeksi Penduduk Interim 2020–2023 (Pertengahan tahun/Juni)/Data in 2019: The result of Indonesia population prjection 2010–2035 (mid year/June); Data in 2020: The result of the 2020 Population Census, September; Data in 2021: The result of Interim Population Projection 2020–2023 (mid year/June)

<sup>2</sup> Kondisi Agustus/Condition at August

<sup>3</sup> Menggunakan penimbang hasil proyeksi penduduk tahun 2010–2035/Weighted by the 2010–2035 population projection

<sup>4</sup> Kondisi Maret/Condition at March

<sup>5</sup> Sejak tahun 2010, IPM dihitung dengan metode baru. Komponen IPM metode baru adalah angka harapan hidup saat lahir, harapan lama sekolah, rata-rata lama sekolah, dan pengeluaran per kapita/Since 2010, HDI was calculated using new method. New HDI component are life expectancy at birth, expected years of schooling, means years of schooling, and expenditure per capita

<sup>6</sup> Mulai tahun 2010 mengadopsi System of National Account 2008 (SNA 2008)/Since 2010 is in line with System of National Account 2008 (SNA 2008)

<sup>7</sup> Menggunakan tahun dasar 2010 (2010=100)/Using 2010 base year (2010=100)





# GEOGRAFI DAN IKLIM

## GEOGRAPHY AND CLIMATE

# BAB

## CHAPTER

# 01



Suhu/Temperature

Min	Rata-rata/Average	Max
20,0 °C	27,3 °C	34,3 °C



Kelembapan/Humidity

Min	Rata-rata/Average	Max
56%	87%	99%



Tekanan/Atmospheric Pressure

Min	Rata-rata/Average	Max
1003,8 mb	1010,3 mb	1016,2

Jumlah Hari Hujan  
Number of Rainy Days

# 215

Hari  
Days

Sumber: Badan Meteorologi, Klimatologi, dan Geofisika Kabupaten Natuna  
Meteorology, Climatology, and Geophysic Agency of Natuna Regency







## PENJELASAN TEKNIS

1. Secara astronomis, Kabupaten Natuna terletak pada titik koordinat  $01^{\circ}18'00''$  -  $06^{\circ}50'15''$  LU (Lintang Utara) dan  $104^{\circ}48'30''$  -  $110^{\circ}02'00''$ BT (Bujur Timur). Sedangkan titik koordinat Kantor Bupati Kabupaten Natuna berada pada titik koordinat  $3^{\circ}56'28.62''$  LU dan  $108^{\circ}22'38.53''$ BT.
2. Secara geografis, batas-batas wilayah Kabupaten Natuna adalah sebagai berikut:
  - Sebelah utara berbatasan dengan Laut Natuna Utara,
  - Sebelah selatan berbatasan dengan Kabupaten Bintan
  - Sebelah barat berbatasan dengan Semenanjung Malaysia,
  - Sebelah timur berbatasan dengan Laut Natuna Utara.
3. Berdasarkan Undang-undang No. 53 Tahun 1999 Kabupaten Natuna dibentuk dari hasil pemekaran Kabupaten Kepulauan Riau dan terdiri atas enam kecamatan yaitu kecamatan Bunguran Timur, Bunguran Barat, Jemaja, Siantan, Midai dan Serasan, serta satu Kecamatan Pembantu Tebang Ladan.
4. Seiring dengan adanya kewenangan otonomi daerah Kabupaten Natuna, wilayah kecamatan kemudian dimekarkan sehingga pada tahun 2004 jumlah kecamatan bertambah menjadi 10 kecamatan dengan terbentuknya Kecamatan Palmatak, Subi, Bunguran Utara, dan P. Laut.

## TECHNICAL NOTES

1. *Astronomically, Natuna Regency is located at:  $01^{\circ}18'00''$  -  $06^{\circ}50'15''$  North Latitude and  $104^{\circ}48'30''$  -  $110^{\circ}02'00''$  East Longitude. Meanwhile, the Regent's Office of Natuna Regency located at:  $3^{\circ}56'28.62''$  North Longitude and  $108^{\circ}22'38.53''$  East Longitude.*
2. *Geographically, regional boundaries of Natuna Regency are:*
  - *Northside with North Natuna Sea,*
  - *Southside with Bintan Regency,*
  - *Westside with Malaysia Continent,*
  - *Eastside with North Natuna Sea.*
3. *After subdistrict division of Kepulauan Riau Regency based on the Law No.53 in 1999, Natuna Regency was formed and consists of six subdistricts; they were Bunguran Timur, Bunguran Barat, Jemaja, Siantan, Midai and Serasan, plus Tebang Ladan as subsidiary subdistrict.*
4. *Along with the autonomy decentralization of Natuna Regency, subdistrict territory then be divided so that in 2004 the amount of subdistrict increase to 10 subdistricts with formation of Palmatak, Subi, Bunguran Utara and Pulau Laut subdistrict.*



5. Pada tahun 2007 wilayah Natuna dimekarkan lagi menjadi 16 kecamatan. Kemudian berdasarkan UU No. 33 Tahun 2008 tanggal 21 Juli 2008, dibentuklah kabupaten baru hasil pemekaran Kabupaten Natuna yaitu Kabupaten Kepulauan Anambas dengan 7 Kecamatan di gugusan pulau Anambas. Sedangkan, Natuna terbagi atas 12 kecamatan yakni dengan dengan penambahan kecamatan Bunguran Selatan, Bunguran Timur Laut dan Serasan Timur.
  6. Kemudian, berdasarkan Peraturan Daerah Kabupaten Natuna Nomor 14 tahun 2014 tanggal 10 Desember 2014, dibentuklah 3 kecamatan baru di wilayah Kabupaten Natuna. Tiga kecamatan ini adalah Kecamatan Bunguran Batubi, Kecamatan Pulau Tiga Barat dan Kecamatan Suak Midai. Dengan begitu, wilayah Kabupaten Natuna terdiri atas 15 kecamatan pada tahun 2016.
  7. **Temperatur udara** adalah suhu udara atau ukuran panas dinginnya keadaan udara.
  8. **Tekanan udara** adalah tenaga yang bekerja untuk menggerakkan massa udara dalam setiap satuan luas tertentu. Satuan tekanan udara dinyatakan dalam milibar (mb).
  9. **Kelembapan udara** adalah besarnya kadar uap air yang dikandung oleh udara atau disebut juga tingkat kebasahan udara. Kelembapan udara dinyatakan dalam lembap nisbi.
5. *In 2007 Natuna regency divided again into 16 subdistricts. Based on Law No. 33 in 2008 on July, 21st 2008, it formed new regency as subdistrict division of Natuna Regency which named Kepulauan Anambas Regency with 7 subdistricts in its territorial. At the same time, Natuna Regency divided into 12 subdistricts with addition subdistricts are Bunguran Selatan, Bunguran Timur Laut and Serasan Timur.*
  6. *Then, based on Natuna Regency Territory Regulation No. 14 in 2014 on December, 10th 2014, it formed three new district in Natuna Regency. These new districts were Bunguran Batubi subdistrict, Pulau Tiga Barat district and Suak Midai district. Thus, Natuna regency consists of 15 subdistricts in 2016.*
  7. **Air temperature** is the the size of hot or cold the air condition is.
  8. **Air pressure** is the pressure exerted by the atmosphere at the earth's surface, caused by the weight of the column of air above it. Air pressure is expressed in millibars (mb).
  9. **Air humidity** is the amount of moisture content contained by air or also called the level of air wetness. Air humidity expressed as a relative



10. **Arah angin** adalah arah darimana angin tersebut bertiup dan disebut dengan mata angin atau dengan istilah derajat 0-360' searah jarum jam.
11. **Kecepatan angin** adalah kecepatan udara yang bergerak secara horizontal di atas permukaan tanah. Kecepatan angin dinyatakan dengan satuan meter per detik, kilometer per jam atau mil per jam (knot).
12. **Lama penyinaran matahari** adalah lamanya matahari bersinar cerah di atas permukaan bumi dalam periode satu hari diukur dalam jam. Lamanya penyinaran matahari ditulis dalam satuan jam sampai nilai persepuluh atau sering juga ditulis dalam persen terhadap panjang hari.
13. **Curah hujan** adalah jumlah air hujan yang jatuh di permukaan tanah selama periode tertentu diukur dalam satuan tinggi di atas permukaan horizontal apabila tidak terjadi penghilangan oleh proses penguapan, pengaliran dan peresapan. Satuan yang digunakan adalah milimeter.
14. **Hari hujan** adalah periode selama 24 jam terkumpul curah hujan setinggi 0,5 milimeter atau lebih. Apabila kurang dari ketentuan tersebut, maka hari hujan dianggap nol namun curah hujan tetap diperhitungkan.

humidity (RH).

10. **Wind direction** is the direction from where the wind blows and called points of the compass or in terms of degrees 0-360° clockwise.
11. **Wind velocity** is the speed of air that moves horizontally above the ground. It expressed by units of meter per second, kilometers per hour or miles per hour (knot).
12. **Duration of sunshine** is the length of the sun shining brightly above the surface of the earth in one day period measured in hours. The duration of solar irradiance is written in units of hours up to the tenth value or often also written in percent against the length of the day.
13. **Precipitationis** the amount of rainwater that falls on the soil surface for a certain period measured in units high above the horizontal surface in the absence of removal by evaporation, drainage and impregnation. The units used are millimeters.
14. **Rainy day** is a 24-hour period of rainfall collected as high as 0.5 millimeters or more. If it is less than that, then the rainy day is considered zero but rainfall is still taken into account.



**ULASAN****DESCRIPTION****1.1. KEADAAN GEOGRAFI**

Luas wilayah daratan Kabupaten Natuna adalah 1.978,29 km<sup>2</sup>. Ibukota Kabupaten Natuna adalah Kota Ranai

Kecamatan yang memiliki luas wilayah terbesar adalah kecamatan Bunguran Utara. Kecamatan ini terdiri atas 8 desa yaitu Kelarik Barat, Kelarik, Kelarik Utara, Kelarik Air Mali, Teluk Buton, Belakang Gunung, Seluan Barat dan Gunung Durian. Ibukota kecamatan Bunguran Utara adalah Desa Kelarik.

Kabupaten Natuna awalnya terdiri atas 12 kecamatan. Kemudian pada 10 Desember 2014 dibentuklah 3 kecamatan baru sehingga total kecamatan di Kabupaten ini menjadi 15. Dari 15 kecamatan tersebut, terdapat 70 desa dan 6 kelurahan. 6 kelurahan ini yaitu Sabang Barat, Sedanau, Ranai, Ranai Darat, Bandarsyah dan Serasan. Sedangkan pada tahun 2020 terjadi pembentukan kelurahan baru di Kecamatan Bunguran Timur yaitu kelurahan Batu Hitam.

Kabupaten Natuna terdiri dari pulau-pulau. Menurut data yang diperoleh dari pemerintah daerah terdapat 157 pulau. Dari semua kecamatan, Kecamatan Serasan memiliki jumlah pulau terbanyak yaitu 33 pulau (21,2 persen dari total pulau).

Berdasarkan kondisi topografinya, wilayah Kabupaten Natuna umumnya merupakan tanah berbukit dan bergunung batu. Namun, dataran rendah dan landai juga banyak ditemukan di pinggir pantai. Hal ini wajar terjadi karena

**1.1. GEOGRAPHY CONDITION**

*The land area of Natuna Regency is 2.978,29 km<sup>2</sup>. The capital of Natuna Regency is Ranai City.*

*Subdistricts that have the largest area is the Bunguran Utara Subdistrict. This subdistrict consists of 8 villages namely Kelarik Barat, Kelarik, Kelarik Utara, Kelarik Air Mali, Teluk Buton, Belakang Gunung, Seluan Barat and Gunung Durian. The capital of Bunguran Utara subdistrict is Kelarik Village.*

*Formerly, Natuna Regency consists of 12 subdistricts. Then, at December 10th 2014 it formed three new subdistricts so that the amounts of subdistrict in this regency become 15. From these subdistricts, there are 70 rural villages and 6 urban villages. These urban villages are Sabang Barat, Sedanau, Ranai, Ranai Darat, Bandarsyah dan Serasan. Whereas in 2020 a new urban village was formed in the Bunguran Timur Subdistrict, Batu Hitam.*

*Natuna regency consists of many islands. Based on local government data, there are 157 islands in this regency. From all subdistrict, Serasan subdistrict has the highest number of islands with 33 islands (21,2 percent of total islands).*

*Based on its topography condition, Natuna Regency is generally a hilly and rocky terrain. However, the lowlands and ramps are also found on the beach. This is natural because this region is an archipelago surrounded by oceans.*



wilayah ini merupakan wilayah kepulauan yang dikelilingi oleh lautan. Oleh karena itu, ketinggian wilayah kecamatan di atas permukaan laut (DPL) berkisar antara 58 sampai dengan 980 meter.

Kecamatan dengan ketinggian wilayah yang cukup rendah adalah Subi, hanya mencapai 58 meter di tempat tertinggi. Kemudian diikuti oleh Bunguran Tengah dan Bunguran Batubi. Sedangkan kecamatan dengan ketinggian wilayah yang tertinggi adalah Bunguran Timur Laut. Hal ini disebabkan karena terdapat gunung di kecamatan ini dengan tinggi 980 meter di atas permukaan laut (DPL).

Jarak lurus dari ibukota kecamatan ke ibukota Kabupaten Natuna cukup jauh dan beragam. Karena ibukota Kabupaten Natuna berada di kecamatan Bunguran Timur, maka jarak diantara keduanya sangat dekat. Sedangkan kecamatan dengan jarak lurus terjauh ke ibukota Kabupaten Natuna adalah Serasan Timur, mencapai 200,35 km. Kecamatan ini merupakan kecamatan yang terjauh dari Pulau Bunguran dan cukup dekat dengan Provinsi Kalimantan Barat.

## 1.2 KEADAAN IKLIM

Iklim di Kabupaten Natuna sangat dipengaruhi oleh perubahan arah angin. Dalam rentang musim penghujan yang terjadi di Natuna, ada musim yang populer di masyarakat Natuna terutama untuk kalangan nelayan yaitu musim angin utara. Musim ini dinamakan angin utara karena angin datang secara kontinyu dari arah utara melewati wilayah Natuna. Jika musim ini sedang berlangsung, nelayan di Kabupaten Natuna tidak berani turun melaut akibat gelombang, angin dan

*Therefore, the height of the subdistrict area above mean sea level (AMSL) ranges from 58 to 980 meters*

*The subdistrict with a fairly low altitude is Subi subdistrict, reaching only 58 meters at the highest point. Then followed by Bunguran Tengah and Bunguran Batubi. While the subdistrict with the highest altitude is Bunguran Timur Laut subdistrict. it happened because there is a mountain in this subdistrict with a height of 980 meters above mean sea level (AMSL).*

*The straight distance from the subdistrict capital to the capital of Natuna Regency is quite diverse. Since the capital of Natuna Regency is in Bunguran Timur subdistrict, so, distance between them is near. While the subdistrict with the longest straight distance to the capital of Natuna Regency is Serasan Timur, reaching 200,35 km. This subdistrict is the furthest subdistrict from Bunguran Island and quite close to West Kalimantan Province.*

## 1.2 CLIMATE CONDITION

*The climate in Natuna Regency is strongly influenced by changes in wind direction. In the rainy season that occurred in Natuna, there is a popular season known by Natunas people, especially for the fishermen is the northern wind season. This season is called the north wind because the wind comes continuously from the north through Natuna. If this season is happening, fishermen in Natuna regency can't go to sea because the waves, wind and sea storm is very dangerous.*



badai laut sangat berbahaya.

Menurut pemantauan yang dilakukan oleh BMKG, suhu udara di Kabupaten Natuna berada pada rentang 20,00°C sampai dengan 34,30°C pada tahun 2021. Suhu udara mencapai titik tertinggi di bulan Oktober dengan suhu maksimum adalah 34,30°C. Namun jika merujuk pada suhu rata-rata harian, temperatur udara paling tinggi terjadi di bulan Juli dengan rata-rata mencapai 28,30°C.

Data BMKG juga menunjukkan bahwa rata-rata tekanan udara di Kabupaten Natuna berada pada rentang 1.003,8 milibars per second (mbps) hingga 1.016,2 mbps pada tahun 2021. Pada bulan Oktober, tekanan udara mencapai titik maksimum yaitu 1.016,2 mbps dengan rata-rata harian sebesar 1.010,1 mbps. Sedangkan pada bulan Maret, tekanan udara mencapai titik minimum yaitu 1.003,8 mbps dengan rata-rata harian 1.010,6 mbps.

Kelembapan udara di Kabupaten Natuna berada pada rentang 56 persen hingga 99 persen pada tahun 2021. Secara rata-rata, kadar uap air yang terkandung dalam udara ada sebanyak 83 persen hingga 90 persen di tahun 2021.

Kecepatan angin yang bergerak melewati Kabupaten Natuna cukup bervariasi selama 2021. Jika melihat pada rata-rata kecepatan angin harian, angin bergerak kencang pada bulan Januari dan Februari, dan melambat di bulan Juli hingga November. Kecepatan rata-rata harian angin mencapai 7 knot dengan maksimum 34 knot di titik tertinggi. Hal ini dapat disebabkan oleh musim angin utara yang sedang berlangsung di

*According to monitoring conducted by MCGC, the air temperature in Natuna Subdistrict is in the range of 20.0 °c to 34.3 °c in 2021. The air temperature reached the highest point in May with the maximum temperature is 34.3 °c. However, when referring to the average daily temperature, the highest air temperature occurs in July with an average of 28.3 °c.*

*MCGC data also shows that atmospheric pressure average in Natuna regency vary between 1.003,8 mbps to 1.016,2 mbps in 2021. In Oktober, atmospheric pressure reaches the maximum point that is 1.016,2 mbps with 1.010,1 mbps in daily average. While in Maret, atmospheric pressure reaches the minimum point at 1.003,8 mbps with 1.010,6 in daily average.*

*Humidity in Natuna regency is in the range of 56 percent to 99 percent in 2021. In average, the amount of moisture content contained in air is about 83 percent to 90 percent in 2021.*

*The speed of the wind that moves through Natuna Regency varies at during 2021. If we look at the wind speed daily average, the winds move strongly from January and Februari, and slow down in July to November. The wind speed daily average reaches 7 knots at the highest point is 34 knots. This can be caused by the ongoing northern wind season in Natuna Regency.*





## Kabupaten Natuna.

Penyinaran matahari di tahun 2021 terjadi cukup intens dengan rata-rata 59,70 persen per hari. Penyinaran matahari paling intens terjadi pada bulan April dengan nilai 92 persen. Di sisi lain, pada bulan Januari, lama penyinaran matahari sangat rendah, hanya sebesar 32 persen.

*The radiation of the sun in 2021 happens quite intense with an average of 59,7 percent per day. The most intense sun radiation occurred in April with values of 92 percent. On the other hand, in January, the duration of sun radiation was very low, only by 32 percent.*

Pada tahun 2021, hujan turun selama 215 hari. Dapat dikatakan bahwa pada tahun 2021 musim hujan lebih panjang daripada musim kemarau.

*Rain falls for 215 days in 2021. It can be said that in 2021 the rainy season is longer than the dry season.*

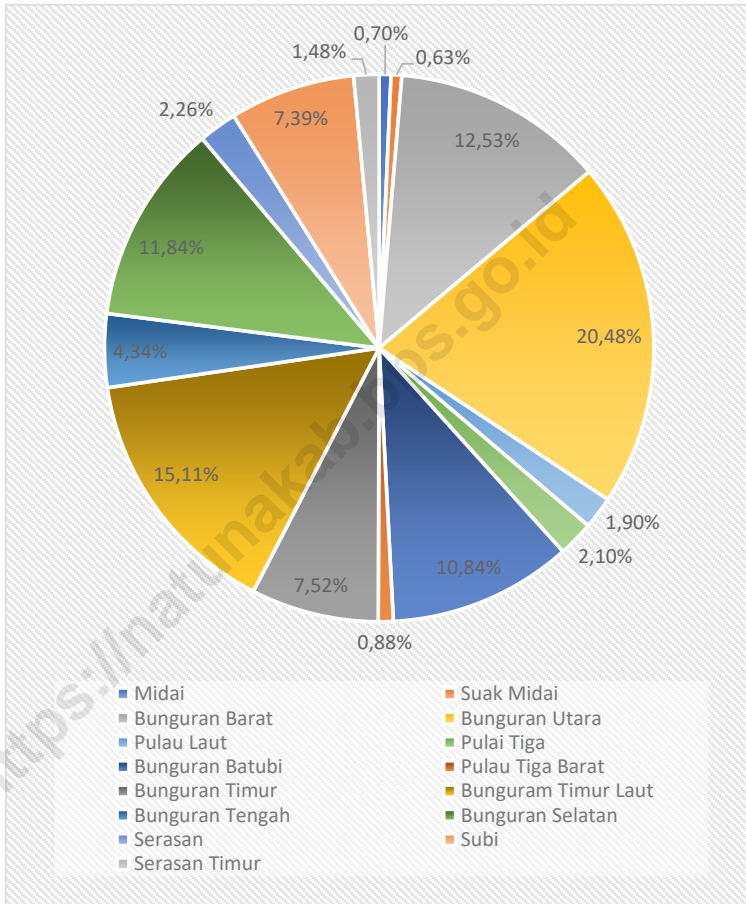
Musim kemarau terjadi di Kabupaten Natuna pada Februari, dimana jumlah Curah hujan pada bulan tersebut yaitu 4,9 mm. Sedangkan pada bulan Desember merupakan bulan dengan curah hujan tertinggi selama tahun 2021 dengan total curah hujan sebesar 450,7 mm.

*The dry season occurs in Natuna Regency from February, The amount of rainfall in this month is 4,9 mm. Whereas in December was the month with the highest rainfall during 2021 with a total rainfall of 450,7 mm.*





**Gambar 1.1** Luas Daerah Menurut Kecamatan (%), 2021  
**Figures 1.1** Area of Subdistrict (%), 2021



Sumber/Source : Sekretariat Daerah Kabupaten Bagian Tata Pemerintahan/Government Division of Natuna Regency Regional Secretary



## 1.1 KEADAAN GEOGRAFI GEOGRAPHY CONDITION

**Tabel 1.1.1** Luas Daerah dan Jumlah Pulau Menurut Kecamatan di Kabupaten Natuna, 2021  
*Total Area and Number of Islands by Subdistrict in Natuna Regency, 2021*

Kecamatan Subdistrict	Ibukota Kecamatan Capital of Subdistrict	Luas Total Area (km <sup>2</sup> /sq.km)
(1)	(2)	(3)
Midai	Sabang Barat	13,77
Suak Midai	Batu Belanak	12,42
Bunguran Barat	Sedanau	247,95
Bunguran Utara <sup>1</sup>	Kelarik	405,17
Pulau Laut	Air Payang	37,58
Pulau Tiga	Sabang Mawang Barat	41,48
Bunguran Batubi	Batubi Jaya	214,45
Pulau Tiga Barat	Pulau Tiga	17,38
Bunguran Timur	Ranai	148,77
Bunguran Timur Laut	Tanjung	298,96
Bunguran Tengah	Harapan Jaya	85,83
Bunguran Selatan	Cemaga	234,23
Serasan	Serasan	44,72
Subi <sup>2</sup>	Subi	146,24
Serasan Timur	Arung Ayam	29,36
<b>Natuna</b>	<b>Ranai</b>	<b>1.978,29</b>

Lanjutan Tabel/*Continued Table 1.1.1*

Kecamatan <i>Subdistrict</i>	Persentase terhadap Luas Kabupaten <i>Percentage to Regency Area</i>	Jumlah Pulau <i>Number of Islands</i>
(1)	(4)	(5)
Midai	0,70	2
Suak Midai	0,63	-
Bunguran Barat	12,53	15
Bunguran Utara	20,48	16
Pulau Laut	1,90	8
Pulai Tiga	2,10	14
Bunguran Batubi	10,84	2
Pulau Tiga Barat	0,88	4
Bunguran Timur	7,52	8
Bunguran Timur Laut	15,11	10
Bunguran Tengah	4,34	-
Bunguran Selatan	11,84	12
Serasan	2,26	33
Subi	7,39	23
Serasan Timur	1,48	10
<b>Natuna</b>	<b>100,00</b>	<b>157</b>

Catatan/Note: <sup>1</sup>Termasuk Kecamatan Pulau Seluan/*Including Pulau Seluan Subdistrict*

<sup>2</sup>Termasuk Kecamatan Pulau Panjang/*Including Pulau Panjang Subdistrict*

Sumber/Source: Badan Perencanaan, Penelitian dan Pengembangan Daerah Kabupaten Natuna/*Planning, Research and Development Agency of Natuna Regency*



**Tabel** 1.1.2  
**Table**

**Tinggi Wilayah dan Jarak ke Ibukota Kabupaten Menurut Kecamatan di Kabupaten Natuna, 2021**  
**Altitude and Distance to the Capital of Regency by Subdistrict in Natuna Regency, 2021**

Kecamatan Subdistrict	Tinggi Wilayah (mdpl) Altitude (m a.s.l)	Jarak ke Ibukota Kabupaten Distance to the Capital of Regency
(1)	(2)	(3)
Midai	160	164,47
Suak Midai	410	173,15
Bunguran Barat	530	52,34
Bunguran Utara <sup>1</sup>	260	70,00
Pulau Laut	200	117,21
Pulau Tiga	500	71,45
Bunguran Batubi	120	46,79
Pulau Tiga Barat	410	73,50
Bunguran Timur	950	2,06
Bunguram Timur Laut	980	14,10
Bunguran Tengah	80	17,24
Bunguran Selatan	550	30,62
Serasan	370	194,87
Subi <sup>2</sup>	58	125,21
Serasan Timur	360	200,35
<b>Natuna</b>	...	...

Catatan/Note: <sup>1</sup>Termasuk Kecamatan Pulau Seluan/Including Pulau Seluan Subdistrict

<sup>2</sup>Termasuk Kecamatan Pulau Panjang/Including Pulau Panjang Subdistrict

Sumber/Source: Badan Perencanaan, Penelitian dan Pengembangan Daerah Kabupaten Natuna/Planning, Research and Development Agency of Natuna Regency

## 1.2 KEADAAN IKLIM CLIMATE CONDITION

**Tabel** 1.2.1 **Pengamatan Unsur Iklim Menurut Bulan di Stasiun Meteorologi Kelas III Ranai, 2021**  
*Observation of Climate Elements By Months at Ranai Class III Meteorological Station, 2021*

Bulan Month	Suhu/Temperature (°C)			Kelembaban/Humidity (%)		
	Minimum	Rata-rata Average	Maksimum Maximum	Minimum	Rata-rata Average	Maksimum Maximum
(1)	(2)	(3)	(4)	(5)	(6)	(7)
Januari/January	22,60	26,03	29,40	75,00	88,00	98,00
Februari/February	20,00	25,90	30,00	65,00	85,00	97,00
Maret/March	21,60	27,20	31,20	65,00	86,00	98,00
April/April	21,40	28,20	34,00	57,00	83,00	97,00
Mei/May	23,00	28,00	33,90	62,00	86,00	98,00
Juni/June	23,20	27,73	34,20	59,00	86,25	98,00
Juli/July	22,00	28,30	34,20	56,00	86,00	97,00
Agustus/August	23,60	27,20	33,90	59,00	88,00	98,00
September/September	23,00	27,30	33,50	58,00	87,00	98,00
Oktober/October	23,00	27,40	34,30	57,00	89,00	99,00
November/November	22,80	27,20	33,10	63,00	90,00	98,00
Desember/December	23,00	27,00	31,00	68,00	88,00	98,00

Lanjutan Tabel/*Continued Table 1.2.1*

Bulan Month	Kecepatan Angin (knot) Wind Velocity (knot)			Tekanan Udara/Atmospheric Pressure (mb)		
	Minimum	Rata-rata Average	Maksimum Maximum	Minimum	Rata-rata Average	Maksimum Maximum
(1)	(8)	(9)	(10)	(11)	(12)	(13)
Januari/January	...	7,00	27,00	1.005,40	1.010,41	1.013,70
Februari/February	...	6,00	21,00	1.006,60	1.011,60	1.014,70
Maret/March	...	4,00	19,00	1.003,80	1.010,60	1.014,70
April/April	...	3,00	18,00	1.004,90	1.010,90	1.013,90
Mei/May	...	3,00	23,00	1.005,10	1.009,50	1.012,50
Juni/June	...	2,00	22,00	1.005,90	1.010,55	1.013,50
Juli/July	...	2,00	28,00	1.005,70	1.009,70	1.012,00
Agustus/August	...	2,00	34,00	1.005,90	1.010,40	1.013,10
September/September	...	2,00	25,00	1.005,20	1.010,00	1.013,60
Oktober/October	...	2,00	22,00	1.004,20	1.010,10	1.016,20
November/November	...	2,00	21,00	1.004,50	1.009,20	1.012,40
Desember/December	...	5,00	22,00	1.004,30	1.011,00	1.013,60

Lanjutan Tabel/Continued Table 1.2.1

Bulan Month	Jumlah Curah Hujan Number of Precipitation (mm)	Rata-rata Curah Hujan Average of Precipitation (mm)	Jumlah Hari Hujan (hari) Number of Rainy Days (day)	Penyinaran Matahari Duration of Sunshine (%)
(1)	(14)	(15)	(16)	(17)
Januari/January	51,60	1,70	22	32,00
Februari/February	4,90	0,20	7	74,00
Maret/March	197,50	7,10	21	58,00
April/April	47,10	1,70	10	92,00
Mei/May	176,70	6,30	19	66,00
Juni/June	237,50	7,90	17	67,43
Juli/July	189,40	6,80	13	68,00
Agustus/August	298,90	9,60	22	58,00
September/September	365,60	14,10	21	66,00
Oktober/October	289,80	9,30	19	53,00
November/November	228,80	7,90	23	45,00
Desember/December	450,70	15,00	21	37,00



Lanjutan Tabel/*Continued Table* 1.2.1

Bulan Month	Arah Angin Wind Direction	Penguapan Evaporation (mm)	Badai Petir (kali) Thunderstorm (times)	Kabut (kali) Fog (times)	Asap (kali) Smoke (times)
(1)	(18)	(19)	(20)	(21)	(22)
Januari/ <i>January</i>	010	2,8	-	-	-
Februari/ <i>February</i>	010	3,8	-	-	-
Maret/ <i>March</i>	050	3,8	7	-	-
April/ <i>April</i>	080	4,2	12	-	-
Mei/ <i>May</i>	080	3,8	15	-	-
Juni/ <i>June</i>	280	3,3	15	-	-
Juli/ <i>July</i>	200	3,3	6	-	-
Agustus/ <i>August</i>	230	3,7	12	-	-
September/ <i>September</i>	280	3,6	14	-	-
Oktober/ <i>October</i>	280	2,6	10	-	-
November/ <i>November</i>	100	2,2	6	-	-
Desember/ <i>December</i>	030	2,4	-	-	-

Sumber/*Source*: Stasiun Meteorologi Kelas III Ranai/*Ranai Class III Meteorological Station*




**PEMERINTAHAN**  
GOVERNMENT

**BAB**  
CHAPTER

**02**

**JUMLAH PEGAWAI**  
**NEGERI SIPIL**  
*Number of Civil Cervant*

**45,5%**  
**PEREMPUAN**  
*Female*



**54,5%**  
**LAKI-LAKI**  
*Male*

**2830** **ORANG**  
*PEOPLE*





## PENJELASAN TEKNIS

1. **Kecamatan** adalah pembagian wilayah administratif di Indonesia di bawah Kabupaten yang terdiri dari kelurahan dan/atau desa.
2. **Kelurahan** merupakan perangkat daerah Kabupaten/Kota yang berkedudukan di wilayah kecamatan.
3. **Desa** adalah suatu wilayah yang ditempati oleh sejumlah penduduk sebagai kesatuan masyarakat hukum, yang mempunyai organisasi pemerintahan terendah, langsung di bawah camat dan berhak menyelenggarakan rumah tangganya sendiri dalam ikatan Negara Kesatuan Republik Indonesia.
4. **Anggota Dewan Perwakilan Rakyat Daerah (DPRD)** dipilih melalui pemilihan utama (pemilu) dan dilantik dalam masa jabatan lima tahun.
5. **Partai Politik** adalah organisasi yang bersifat nasional dan dibentuk oleh sekelompok warga Negara Indonesia secara sukarela atas dasar kesamaan kehendak dan cita-cita untuk memperjuangkan dan membela kepentingan politik anggota, masyarakat, bangsa dan Negara, serta memelihara keutuhan NKRI berdasarkan Pancasila dan UUD 1945.
6. **Pegawai negeri sipil** adalah pegawai yang telah memenuhi syarat yang ditentukan, diangkat

## TECHNICAL NOTES

1. **Subdistrict** is the division of an administrative region in Indonesia under Regency which is consists of sub-subdistricts and/or villages.
2. **Urban village** is a regional apparatus of regency/city domiciled in subdistrict area.
3. **Village** is an area occupied by a number of residents as a legal community unit; which has the lowest governmental organization, directly under the head of subdistrict and is entitled to hold its own household in the union of the Unitary State of the Republic of Indonesia.
4. **Regional House of Representatives (DPRD) members** are elected through a general election and appointed for a five years membership.
5. **Political parties** is a national organization and formed by a group of Indonesian citizens voluntarily on the basis of common will and aspiration to fight for and defend the political interests of members, society, nation and state, and to maintain the integrity of NKRI based on Pancasila and UUD 1945.
6. **Civil servants** are employees who have fulfilled specified requirements, are appointed by authorized officials



oleh pejabat yang berwenang dan disertai tugas dalam suatu jabatan negeri, atau disertai tugas negara lainnya, dan digaji berdasarkan peraturan perundang-undangan yang berlaku.

**7. Jabatan struktural** adalah suatu kedudukan yang menunjukkan tugas, tanggung jawab, wewenang, dan hak seorang Pegawai Negeri Sipil dalam rangka memimpin suatu satuan organisasi negara. Jabatan struktural juga merupakan jabatan yang secara tegas ada dalam struktur organisasi. Kedudukan jabatan struktural bertingkat-tingkat dari tingkat yang terendah (eselon V) hingga yang tertinggi (eselon I/a).

8. Sejak berlakunya Undang-Undang No. 5 Tahun 2014 tentang Aparatur Sipil Negara, maka

- Jabatan eselon Ia kepala lembaga pemerintah nonkementerian setara dengan jabatan pimpinan tinggi utama;
- Jabatan eselon Ia dan eselon Ib setara dengan jabatan pimpinan tinggi madya;
- Jabatan eselon II setara dengan jabatan pimpinan tinggi pratama;
- Jabatan eselon III setara dengan jabatan administrator;
- Jabatan eselon IV setara dengan jabatan pengawas; dan
- Jabatan eselon V dan fungsional umum setara dengan jabatan pelaksana

*and are entrusted with duties in a public office, or are entrusted with other state tasks, and are paid according to the applicable laws and regulations.*

**7. Structural position** is a position that shows the duties, responsibilities, authority, and rights of a Civil Servant in order to lead a unit of state organization. Structural positions are also positions that are explicitly in the organizational structure. Structural positions are stratified from the lowest level (5th echelon) to the highest level (echelon I/a).

8. Since the enactment of Law No. 5 of 2014 concerning State Civil Apparatus, then

- Echelon position Ia is the head of a non-ministerial government institution on a par with the main high leadership position;
- Echelon Ia and echelon Ib positions are equivalent to high middle leadership positions;
- 2nd echelon positions are equivalent to high pratama leadership positions;
- 3rd echelon positions equivalent to administrator positions;
- 4th echelon positions are equivalent to supervisory positions; and
- 5th echelon and general functional positions are equivalent to executive positions



9. **Jabatan fungsional** menurut Keputusan Presiden Nomor 87 Tahun 1999 tentang Rumpun Jabatan Fungsional Pegawai Negeri Sipil adalah kedudukan yang menunjukkan tugas, tanggung jawab, wewenang dan hak seorang Pegawai Negeri Sipil dalam suatu satuan organisasi yang dalam pelaksanaan tugasnya didasarkan pada keahlian/dan atau keterampilan tertentu serta bersifat mandiri.
9. **Functional position** according to Presidential Decree Number 87 of 1999 concerning Functional Position of Civil Servants is a position that shows the duties, responsibilities, authority and rights of a Civil Servants in an organizational unit which in the implementation of their duties is based on specific expertise / and or skills and is of a nature independent.

<https://natunakab.bps.go.id>



**ULASAN****DESCRIPTION****2.1 Wilayah Administratif**

Pembentukan Kabupaten Natuna dikukuhkan berdasarkan Undang-Undang No.53 tahun 1999, oleh Menteri Dalam Negeri (ad-interim) Feisal Tanjung pada tanggal 12 Oktober 1999. Berdasarkan UU tersebut, Kabupaten Kepulauan Riau dimekarkan menjadi 3 kabupaten, yaitu; Kabupaten Kepulauan Riau, Kabupaten Karimun dan Kabupaten Natuna.

Sejak berdirinya, Kabupaten Natuna telah mengalami perkembangan yang cukup signifikan dalam bidang pemerintahan, dimana pada awalnya terdiri dari 6 (enam) Kecamatan selanjutnya pada akhir tahun 2010 setelah dipisahkan dengan Kabupaten Kepulauan Anambas dari total 19 kecamatan kemudian menjadi 12 kecamatan. Kemudian pada tahun 2014 berdasarkan Peraturan Daerah Nomor 14/2014, Kabupaten Natuna dipecah menjadi 15 kecamatan yaitu Kecamatan Midai, Suak Midai, Bunguran Barat, Bunguran Batubi, Bunguran Utara, Pulau Laut, Pulau Tiga, Pulau Tiga Barat, Bunguran Timur, Bunguran Timur Laut, Bunguran Tengah, Bunguran Selatan, Serasan, Subi dan Serasan Timur.

Pada tahun 2019, terdapat pemekaran kelurahan baru di Kecamatan Timur yaitu kelurahan Batu Hitam. Kelurahan ini merupakan pecahan dari kelurahan Ranai dan Bandarsyah.

**2.1 Administratif Area**

*The formation of Natuna Regency was confirmed based on the Law number 53, 1999, by the Minister of Home Affairs (ad-interim) Feisal Tanjung on October 12th 1999. Based on the law, Kepulauan Riau Regency was divided into three regencies; they are Regency of Kepulauan Riau, Regency of Karimun and Regency of Natuna.*

*Since the establishment, Natuna's governmental system has occurred a significant development, formerly consists of 6 subdistricts but at the end of 2010, after separated from Kepulauan Anambas Regency, 19 subdistricts turn into 12 subdistricts. Then in 2014 based on Peraturan Daerah Number 14/2014, Natuna Regency consists of 15 subdistricts, which are Midai, Suak Midai, Bunguran Barat, Bunguran Batubi, Bunguran Utara, Pulau Laut, Pulau Tiga, Pulau Tiga Barat, Bunguran Timur, Bunguran Timur Laut, Bunguran Tengah, Bunguran Selatan, Serasan, Subi dan Serasan Timur districts.*

*In 2019, there was a new administrative urban village in Bunguran Timur Subdistrict, Batu Hitam urban village. This village is a new village that come from Ranai and Bandarsyah urban village.*





## 2.2 Dewan Perwakilan Rakyat Daerah

Dewan Perwakilan Rakyat Daerah (DPRD) Natuna memiliki anggota sebanyak 20 orang. Selama tahun 2021 DPRD Natuna melakukan 136 sidang.

## 2.3 Sumber Daya Manusia

Pada tahun 2021, jumlah Pegawai Negeri Sipil (PNS) di lingkungan Kabupaten Natuna tercatat sebanyak 2.830 orang yang terdiri dari 1.543 pegawai laki-laki dan 1.287 orang pegawai perempuan. Sebagian besar PNS di Natuna memiliki tingkat pendidikan terakhir sarjana/doktor/Phd.

Berdasarkan klasifikasi pegawai, jumlah PNS golongan I sebanyak 29 orang, golongan II berjumlah 649 orang, golongan III berjumlah 1.904 orang dan sisanya 248 orang pegawai golongan IV.

## 2.4 Keuangan Daerah

Pada tahun 2021, Total Realisasi Pendapatan pemerintah kabupaten Natuna sebanyak 901.397.442,15 ribu rupiah, nilai ini menurun jika dibandingkan tahun sebelumnya yang mencapai 1.252.243.566,78 ribu rupiah. Sedangkan realisasi belanja daerah sebesar 933.734.880,41 ribu rupiah, nilai ini juga menurun dibanding tahun sebelumnya yang mencapai 966.715.336,07 ribu rupiah.

## 2.2 Regional House of Representatives

*Natuna regional house of representatives (DPRD) has 20 members. In 2021, DPRD of natuna had done 136 meetings.*

## 2.3 Human Resources

*In 2021, the number of civil servants of Natuna Regency is 2.830 persons, consists of 1.543 men and 1.287 women. Most of the civil servants in Natuna have attained a university graduation.*

*Based on rank classification, the number of the range I civil servants was 29, range II 649 persons, range III rank was 1.904 persons and 248 were in Range IV.*

## 2.4 Government Finance

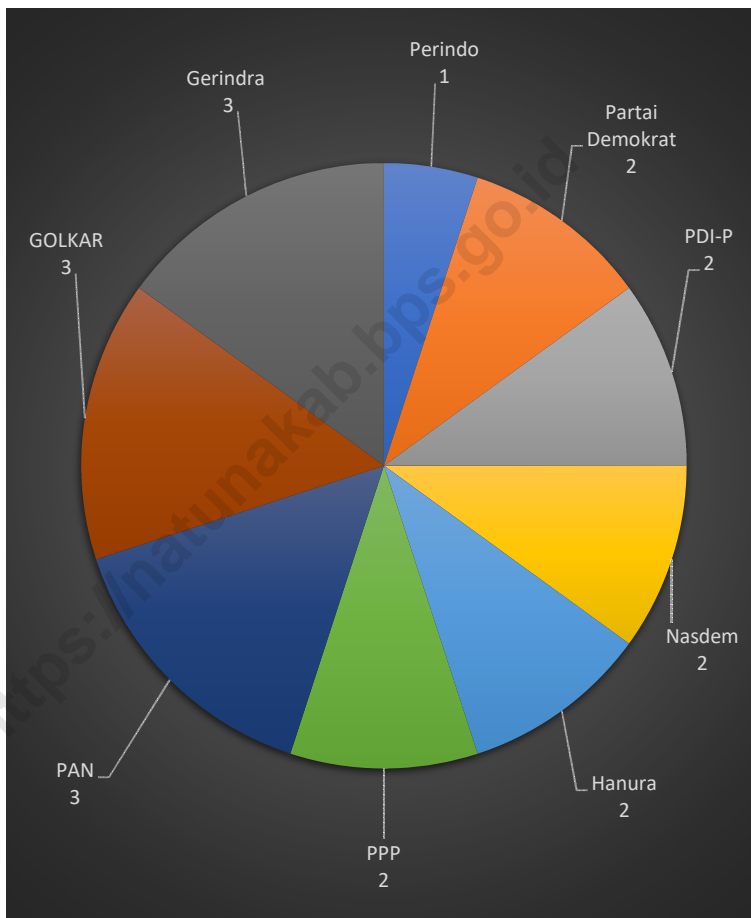
*in 2021, Actual Natuna Regency Government Revenues of Natuna regency was 901.397.442,15 thousand rupiahs, this value lower than the previous year that has reached 1.252.243.566,78 thousand rupiahs. While Actual Natuna Regency Government Expenditure 933.734.880,41 thousand rupiah, this value lower than the previous year to that has reached 966.715.336,07 thousand rupiahs.*





**Gambar** 2.1  
**Figures**

**Jumlah Anggota Dewan Perwakilan Rakyat Daerah (DPRD) Kabupaten Natuna, 2021**  
**Number of Regional House of Representatives's Members in Natuna Regency, 2021**



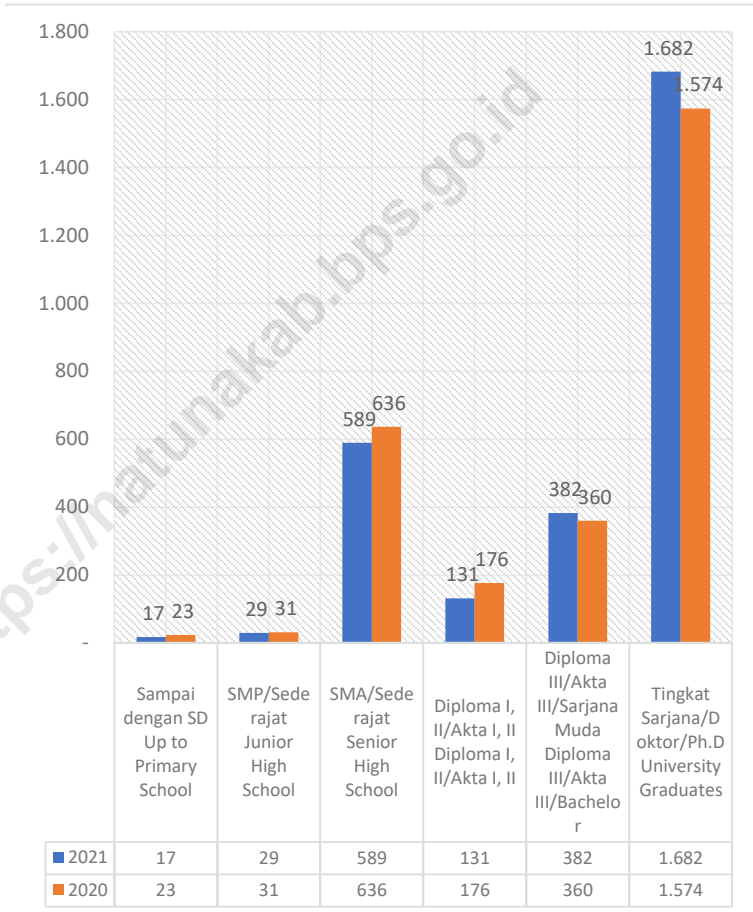
Sumber/Source : Sekretariat Dewan Perwakilan Rakyat Daerah Kabupaten Natuna/Sekretariate of Natuna Regency Regional House of Representative



**Gambar** 2.2  
**Figures**

**Jumlah Pegawai Negeri Sipil Menurut Tingkat Pendidikan dan Jenis Kelamin di Kabupaten Natuna, Desember 2020 dan Desember 2021**

**Number of Civil Servants by Educational Level and Sex in Natuna Regency, December 2020 and December 2021**



Sumber/Source : Badan Kepegawaian dan Pengembangan Sumber Daya Manusia Kabupaten Natuna/Human Resources and Development Agency of Natuna Regency

## 2.1 WILAYAH ADMINISTRATIF ADMINISTRATIVE AREA

**Tabel** 2.1.1 **Jumlah Desa<sup>1</sup>/Kelurahan Menurut Kecamatan di Kabupaten Natuna, 2017–2021**  
**Table** 2.1.1 **Number of Villages<sup>1</sup>/Kelurahan by Subdistrict in Natuna Regency, 2017–2021**

Kecamatan Subdistrict	2017	2018	2019	2020	2021
(1)	(2)	(3)	(4)	(5)	(6)
Midai	3	3	3	3	3
Suak Midai	3	3	3	3	3
Bunguran Barat	5	5	5	5	5
Bunguran Utara	8	8	8	8	8
Pulau Laut	3	3	3	3	3
Pulai Tiga	6	6	6	6	6
Bunguran Batubi	5	5	5	5	5
Pulau Tiga Barat	4	4	4	4	4
Bunguran Timur	6	6	7	7	7
Bunguran Timur Laut	7	7	7	7	7
Bunguran Tengah	3	3	3	3	3
Bunguran Selatan	4	4	4	4	4
Serasan	7	7	7	7	7
Subi	8	8	8	8	8
Serasan Timur	4	4	4	4	4
<b>Natuna</b>	<b>76</b>	<b>76</b>	<b>77</b>	<b>77</b>	<b>77</b>

Catatan/Note: <sup>1</sup>Termasuk Unit Permukiman Transmigrasi (UPT)/Include Transmigration Settlement Unit  
Sumber/Source: Peraturan Badan Pusat Statistik Nomor 5 Tahun 2021 Tanggal 30 Desember 2021 tentang Kode dan Nama Wilayah Kerja Statistik/Statistician Regulation Number 5/2021, December 30, 2021, Code and Name of Regional Level of Data Collection.



**Tabel**  
**Table** 2.1.2

**Jumlah Lingkungan, Dusun, Rukun Warga (RW), dan Rukun Tetangga (RT) Menurut Kecamatan di Kabupaten Natuna, 2021**  
**Number of Urban Subvillages, Subvillages, Hamlet, and Neighbourhood by Subdistrict in Natuna Regency, 2021**

<b>Kecamatan</b> <i>Subdistrict</i>	<b>Lingkungan</b> <i>Urban Subvillages</i>	<b>Dusun</b> <i>Subvillages</i>	<b>RW</b> <i>Hamlet</i>	<b>RT</b> <i>Neighbourhood</i>
(1)	(2)	(3)	(4)	(5)
Midai	4	4	13	41
Suak Midai	-	5	10	22
Bunguran Barat	4	5	18	52
Bunguran Utara	-	11	24	56
Pulau Laut	-	4	7	24
Pulau Tiga	-	9	17	38
Bunguran Batubi	-	9	18	48
Pulau Tiga Barat	-	5	7	16
Bunguran Timur	11	8	39	139
Bunguran Timur Laut	-	14	21	47
Bunguran Tengah	-	7	14	32
Bunguran Selatan	-	8	10	28
Serasan	3	10	31	71
Subi	-	16	19	48
Serasan Timur	-	9	18	34
<b>Natuna 2021</b>	<b>22</b>	<b>124</b>	<b>266</b>	<b>696</b>
<b>Natuna 2020</b>	<b>22</b>	<b>132</b>	<b>263</b>	<b>690</b>

Sumber/Source: Dinas Perberdayaan Masyarakat dan Desa/Community and Village Empowerment Office of Natuna Regency

**Tabel**  
**Table** 2.1.3

**Banyaknya Lembaga Ketahanan Masyarakat Kelurahan (LKMK) dan Lembaga Ketahanan Masyarakat Desa (LKMD) Menurut Kecamatan di Kabupaten Natuna, 2021**

*Number of Urban Village Community Resilience Institution (UVCRI) and Village Community Resilience Institution (VCRI) by Subdistrict in Natuna Regency, 2021*

Kecamatan Subdistrict	LKMK UVCRI	LKMD VCRI
(1)	(2)	(3)
Midai	1	2
Suak Midai	-	3
Bunguran Barat	1	4
Bunguran Utara	-	8
Pulau Laut	-	3
Pulai Tiga	-	6
Bunguran Batubi	-	5
Pulau Tiga Barat	-	4
Bunguran Timur	4	3
Bunguran Timur Laut	-	7
Bunguran Tengah	-	3
Bunguran Selatan	-	4
Serasan	1	6
Subi	-	8
Serasan Timur	-	4
<b>Natuna 2021</b>	<b>7</b>	<b>70</b>
<b>Natuna 2020</b>	<b>7</b>	<b>70</b>

Sumber/Source: Dinas Pemberdayaan Masyarakat dan Desa/Community and Village Empowerment Office of Natuna Regency



## 2.2 DEWAN PERWAKILAN RAKYAT DAERAH REGIONAL HOUSE OF REPRESENTATIVE

**Tabel** 2.2.1 **Jumlah Anggota Dewan Perwakilan Rakyat Daerah Menurut Partai Politik dan Jenis Kelamin di Kabupaten Natuna, 2021**  
*Number of Regional House of Representatives's Members by Political Parties and Sex in Natuna Regency, 2021*

Partai Politik <i>Political Parties</i>	Laki-laki <i>Male</i>	Perempuan <i>Female</i>	Jumlah <i>Total</i>
(1)	(2)	(3)	(4)
Partai Amanat Nasional (PAN)	3	-	3
Partai Golongan Karya (GOLKAR)	3	-	3
Partai Gerakan Indonesia Raya (Gerindra)	3	-	3
Partai Demokrat	2	-	2
Partai Demokrasi Indonesia Perjuangan (PDIP)	2	-	2
Partai Nasional Demokrat (Nasdem)	2	-	2
Partai Hati Nurani Rakyat (Hanura)	2	-	2
Partai Persatuan Permbangunan (PPP)	2	-	2
Persatuan Indonesia (Perindo)	1	-	1
<b>Jumlah/Total 2021</b>	<b>20</b>	<b>-</b>	<b>20</b>
<b>Jumlah/Total 2020</b>	<b>20</b>	<b>-</b>	<b>20</b>

Sumber/Source: Sekretariat Dewan Perwakilan Rakyat Daerah Kabupaten Natuna/*Secretariate of Natuna Regency Regional House of Representative*

**Tabel**  
**Table** 2.2.2

**Jumlah Anggota Dewan Perwakilan Rakyat Daerah Menurut Tingkat Pendidikan dan Jenis Kelamin di Kabupaten Natuna, 2021**  
**Number of Regional House of Representatives's Members by Educational Level and Sex in Natuna Regency, 2021**

<b>Tingkat Pendidikan</b> <b>Educational Level</b>	<b>Laki-laki</b> <b>Male</b>	<b>Perempuan</b> <b>Female</b>	<b>Jumlah</b> <b>Total</b>
(1)	(2)	(3)	(4)
SMA/Sederajat <i>General/Vocational Senior High School</i>	10	-	10
Diploma I, II/Akta I, II <i>Diploma I, II/Akta I, II</i>	-	-	-
Diploma III/Akta III/Sarjana Muda <i>Diploma III/Akta III/Bachelor</i>	-	-	-
Tingkat Sarjana/Doktor/Ph.D <i>University Graduates</i>	10	-	10
<b>Jumlah/Total 2021</b>	<b>20</b>	<b>-</b>	<b>20</b>
<b>Jumlah/Total 2020</b>	<b>20</b>	<b>-</b>	<b>20</b>

Sumber/Source: Sekretariat Dewan Perwakilan Rakyat Daerah Kabupaten Natuna/*Secretariate of Natuna Regency Regional House of Representative*





**Tabel** 2.2.3  
**Table**

**Jumlah Anggota Dewan Perwakilan Rakyat Daerah Menurut Kelompok Umur dan Jenis Kelamin di Kabupaten Natuna, 2021**  
**Number of Regional House of Representatives's Members by Age Group and Sex in Natuna Regency, 2021**

Kelompok Umur <i>Age Group</i>	Laki-laki <i>Male</i>	Perempuan <i>Female</i>	Jumlah <i>Total</i>
(1)	(2)	(3)	(4)
0-30	2	-	2
31-40	2	-	2
41-50	3	-	3
51-60	12	-	12
60+	1	-	1
<b>Jumlah/Total 2021</b>	<b>20</b>	<b>-</b>	<b>20</b>
<b>Jumlah/Total 2020</b>	<b>20</b>	<b>-</b>	<b>20</b>

Sumber/Source: Sekretariat Dewan Perwakilan Rakyat Daerah Kabupaten Natuna/*Secretariate of Natuna Regency Regional House of Representative*

**Tabel**  
**Table** 2.2.4

**Jumlah Keputusan Dewan Perwakilan Rakyat Daerah  
Menurut Jenis Keputusan di Kabupaten Natuna, 2021**  
**Number of Regional House of Representatives's Decision  
by Kind in Natuna Regency, 2021**

Jenis Keputusan Kind of Decision	2017	2018	2019	2020	2021
(1)	(2)	(3)	(4)	(5)	(6)
Peraturan Daerah Local Government Regulation	15	10	51	11	17
Keputusan DPRD Regional House of Representative Decree	18	17	16	19	18
Deklarasi Declaration	-	-	-	-	-
Pernyataan Pendapat Statement of Opinion	-	-	-	-	-
Kesimpulan Pendapat Conclusion of Opinion	-	-	-	-	-
Keputusan Pimpinan Leadership Decree	2	-	-	-	2
Resolusi Resolution	-	-	-	-	-
Memorandum Memorandum	3	2	5	11	14
<b>Jumlah/Total</b>	<b>38</b>	<b>29</b>	<b>72</b>	<b>41</b>	<b>51</b>

Sumber/Source: Sekretariat Dewan Perwakilan Rakyat Daerah Kabupaten Natuna/Secretariate of Natuna Regency Regional House of Representative



**Tabel**  
**Table** 2.2.5

**Jumlah Sidang/Rapat Dewan Perwakilan Rakyat Daerah  
Menurut Jenis Rapat di Kabupaten Natuna, 2017-2021**  
**Number of Regional House of Representatives's Meeting  
by Kind of Meeting in Natuna Regency, 2017-2021**

<b>Jenis Rapat</b> <b>Kind of Meeting</b>	<b>2017</b>	<b>2018</b>	<b>2019</b>	<b>2020</b>	<b>2021</b>
(1)	(2)	(3)	(4)	(5)	(6)
Rapat Paripurna Terbuka <i>Open Plenary Meetings</i>	13	9	8	21	7
Rapat Paripurna Tertutup <i>Closed Plenary Meetings</i>	18	18	13	19	16
Rapat Fraksi <i>Fraction Meetings</i>	6	-	4	8	5
Rapat Badan Musyawarah <i>Consultative Board Meetings</i>	17	15	14	19	22
Rapat Badan Anggaran <i>Budget Board Meetings</i>	29	10	5	24	25
Rapat Komisi <i>Commission Meetings</i>	30	44	20	22	14
Rapat Gabungan Komisi <i>Consolidated Meeting of Commissions</i>	12	17	4	3	1
Rapat Panitia Khusus (Pansus) <i>Special Committe Meetings</i>	14	15	26	16	30
Rapat Tim Kunjungan Kerja <i>Working Visit of The Team Meetings</i>	5	3	12	23	16
<b>Jumlah/Total</b>	<b>144</b>	<b>131</b>	<b>106</b>	<b>154</b>	<b>136</b>

Sumber/Source: Sekretariat Dewan Perwakilan Rakyat Daerah Kabupaten Natuna/*Secretariate of Natuna Regency Regional House of Representative*

## 2.3 SUMBER DAYA MANUSIA HUMAN RESOURCES

**Tabel 2.3.1** Jumlah Pegawai Negeri Sipil Menurut Jabatan dan Jenis Kelamin di Kabupaten Natuna, Desember 2020 dan Desember 2021  
*Number of Civil Servants by Occupation and Sex in Natuna Regency, December 2020 dan December 2021*

Jabatan <i>Occupation</i>	2020		Jumlah <i>Total</i>
	Laki-laki <i>Male</i>	Perempuan <i>Female</i>	
(1)	(2)	(3)	(4)
<b>Fungsional Tertentu</b> <i>Specific Functional</i>	414	565	979
<b>Fungsional Umum</b> <i>Staf General Functional</i>	744	506	1.250
<b>Struktural/Structural</b>	396	175	571
Eselon V/5th Echelon	-	-	-
Eselon IV/4th Echelon	246	149	395
Eselon III/3rd Echelon	122	23	145
Eselon II/2nd Echelon	28	3	31
Eselon I/1st Echelon	-	-	-
<b>Jumlah/Total</b>	<b>1.554</b>	<b>1.246</b>	<b>2.800</b>

Lanjutan Tabel/*Continued Table* 2.3.1

Jabatan <i>Occupation</i>	2021		Jumlah <i>Total</i>
	Laki-laki <i>Male</i>	Perempuan <i>Female</i>	
(1)	(5)	(6)	(7)
<b>Fungsional Tertentu</b> <i>Specific Functional</i>	457	596	1.053
<b>Fungsional Umum</b> <i>Staf General Functional</i>	730	527	1.257
<b>Struktural/Structural</b>	356	164	520
Eselon V/5th Echelon	-	-	-
Eselon IV/4th Echelon	219	139	358
Eselon III/3rd Echelon	111	23	134
Eselon II/2nd Echelon	26	2	28
Eselon I/1st Echelon	-	-	-
<b>Jumlah/Total</b>	<b>1.543</b>	<b>1.287</b>	<b>2.830</b>

Sumber/*Source*: Badan Kepegawaian dan Pengembangan Sumber Daya Manusia Kabupaten Natuna/*Human Resources and Development Agency of Natuna Regency*

**Tabel**  
**Table** 2.3.2

**Jumlah Pegawai Negeri Sipil Menurut Tingkat Pendidikan dan Jenis Kelamin di Kabupaten Natuna, Desember 2020 dan Desember 2021**  
**Number of Civil Servants by Educational Level and Sex in Natuna Regency, December 2020 and December 2021**

Tingkat Pendidikan <i>Educational Level</i>	2020		
	Laki-laki <i>Male</i>	Perempuan <i>Female</i>	Jumlah <i>Total</i>
(1)	(2)	(3)	(4)
Sampai dengan SD <i>Up to Primary School</i>	22	1	23
SMP/Sederajat <i>General Vocational Junior High School</i>	31	0	31
SMA/Sederajat <i>General/Vocational Senior High School</i>	446	190	636
Diploma I, II/Akta I, II <i>Diploma I, II/Akta I, II</i>	94	82	176
Diploma III/Akta III/Sarjana Muda <i>Diploma III/Akta III/Bachelor</i>	112	248	360
Tingkat Sarjana/Doktor/Ph.D <i>University Graduates</i>	849	725	1.574
<b>Jumlah/Total</b>	<b>1.554</b>	<b>1.246</b>	<b>2.800</b>

Lanjutan Tabel/*Continued Table 2.3.2*

Tingkat Pendidikan <i>Educational Level</i>	2021		
	Laki-laki <i>Male</i>	Perempuan <i>Female</i>	Jumlah <i>Total</i>
(1)	(2)	(3)	(4)
Sampai dengan SD <i>Up to Primary School</i>	16	1	17
SMP/Sederajat <i>General Vocational Junior High School</i>	29	-	29
SMA/Sederajat <i>General/Vocational Senior High School</i>	418	171	589
Diploma I, II/Akta I, II <i>Diploma I, II/Akta I, II</i>	79	52	131
Diploma III/Akta III/Sarjana Muda <i>Diploma III/Akta III/Bachelor</i>	117	265	382
Tingkat Sarjana/Doktor/Ph.D <i>University Graduates</i>	884	798	1.682
<b>Jumlah/Total</b>	<b>1.543</b>	<b>1.287</b>	<b>2.830</b>

Sumber/Source: Badan Kepegawaian dan Pengembangan Sumber Daya Manusia Kabupaten Natuna/*Human Resources and Development Agency of Natuna Regency*

**Tabel**  
**Table** 2.3.3

**Jumlah Pegawai Negeri Sipil Menurut Tingkat  
Kepangkatan dan Jenis Kelamin di Kabupaten Natuna,  
Desember 2020 dan Desember 2021**  
*Number of Civil Servants by Hierarchy and Sex in Natuna  
Regency, December 2020 and December 2021*

Pangkat/Golongan/Ruang Hierarchy	2020		
	Laki-laki/Male	Perempuan/Female	Jumlah/Total
(1)	(2)	(3)	(4)
1. I/A (Juru Muda)	-	-	-
2. I/B (Juru Muda Tingkat I)	6	-	6
3. I/C (Juru)	7	-	7
4. I/D (Juru Tingkat I)	18	1	19
<b>Golongan I/Range I</b>	<b>31</b>	<b>1</b>	<b>32</b>
5. II/A (Pengatur Muda)	24	3	27
6. II/B (Pengatur Muda Tingkat I)	73	14	87
7. II/C (Pengatur)	120	67	187
8. II/D (Pengatur Tingkat I)	211	176	387
<b>Golongan II/Range II</b>	<b>428</b>	<b>260</b>	<b>688</b>
9. III/A (Penata Muda)	312	290	602
10. III/B (Penata Muda Tingkat I)	204	313	517
11. III/C (Penata)	174	161	335
12. III/D (Penata Tingkat I)	218	142	360
<b>Golongan III/Range III</b>	<b>908</b>	<b>906</b>	<b>1.814</b>
13. IV/A (Pembina)	122	68	190
14. IV/B (Pembina Tingkat I)	47	10	57
15. IV/C (Pembina Utama Muda)	18	1	19
16. IV/D (Pembina Utama Madya)	-	-	-
17. IV/E (Pembina Utama)	-	-	-
<b>Golongan IV/Range IV</b>	<b>187</b>	<b>79</b>	<b>266</b>
<b>Jumlah/Total</b>	<b>1.554</b>	<b>1.246</b>	<b>2.800</b>



Lanjutan Tabel/*Continued Table* 2.3.3

Pangkat/Golongan/Ruang <i>Hierarchy</i>	2021		
	Laki-laki/Male	Perempuan/Female	Jumlah/Total
(1)	(5)	(6)	(7)
1. I/A (Juru Muda)	-	-	-
2. I/B (Juru Muda Tingkat I)	4	-	4
3. I/C (Juru)	6	-	6
4. I/D (Juru Tingkat I)	18	1	19
<b>Golongan I/Range I</b>	<b>28</b>	<b>1</b>	<b>29</b>
5. II/A (Pengatur Muda)	17	4	21
6. II/B (Pengatur Muda Tingkat I)	62	13	75
7. II/C (Pengatur)	119	76	195
8. II/D (Pengatur Tingkat I)	199	159	358
<b>Golongan II/Range II</b>	<b>397</b>	<b>252</b>	<b>649</b>
9. III/A (Penata Muda)	317	304	621
10. III/B (Penata Muda Tingkat I)	208	298	506
11. III/C (Penata)	196	206	402
12. III/D (Penata Tingkat I)	224	151	375
<b>Golongan III/Range III</b>	<b>945</b>	<b>959</b>	<b>1.904</b>
13. IV/A (Pembina)	110	63	173
14. IV/B (Pembina Tingkat I)	46	10	56
15. IV/C (Pembina Utama Muda)	17	2	19
16. IV/D (Pembina Utama Madya)	-	-	-
17. IV/E (Pembina Utama)	-	-	-
<b>Golongan IV/Range IV</b>	<b>173</b>	<b>75</b>	<b>248</b>
<b>Jumlah/Total</b>	<b>1.543</b>	<b>1.287</b>	<b>2.830</b>

Sumber/*Source*: Badan Kepegawaian dan Pengembangan Sumber Daya Manusia Kabupaten Natuna/*Human Resources and Development Agency of Natuna Regency*

## 2.4 KEUANGAN PEMERINTAH GOVERNMENT FINANCE

**Tabel** 2.4.1 **Realisasi Pendapatan Pemerintah Kabupaten Natuna Menurut Jenis Pendapatan (ribu rupiah), 2018–2021**  
**Table** 2.4.1 **Actual Natuna Regency Government Revenues by Kind of Revenues (thousand rupiahs), 2018–2021**

Jenis Pendapatan/Kind of Revenues	2018	2019
(1)	(2)	(3)
<b>1. Pendapatan Asli Daerah (PAD)/Regional Revenue</b>	<b>47.952.668,66</b>	<b>55.387.620,60</b>
1.1 Pajak Daerah/Regional Tax	13.668.947,57	15.099.517,92
1.2 Retribusi Daerah/Regional Retribution	399.011,54	434.780,33
1.3 Hasil Perusahaan Milik Daerah dan Pengelolaan Kekayaan Daerah yang Dipisahkan/Regional-Owned Company Revenue and Separated Management of Regional Wealth	4.683.128,63	4.008.805,47
1.4 Lain-lain PAD yang Sah/Other Regional Revenue	29.201.580,92	35.844.516,88
<b>2. Dana Perimbangan/Balance Funds</b>	<b>813.630.180,40</b>	<b>1.145.678.638,47</b>
2.1 Bagi Hasil Pajak/Tax Sharing Revenue	75.127.923,27	69.545.550,41
2.2 Bagi Hasil Bukan Pajak/Sumber Daya Alam/Non-Tax Sharing Revenue/Natural Resources	269.738.664,98	521.979.922,66
2.3 Dana Alokasi Umum/General Allocation Fund	368.413.963,00	391.521.681,00
2.4 Dana Alokasi Khusus/Special Allocation Fund	100.349.629,15	162.631.484,41
<b>3. Lain-lain Pendapatan yang Sah/Other Revenue</b>	<b>107.631.952,54</b>	<b>137.746.935,76</b>
3.1 Pendapatan Hibah/Grant	0,00	0,00
3.2 Dana Darurat/Emergency Fund	0,00	0,00
3.3 Dana Bagi Hasil Pajak dari Provinsi dan Pemerintah Daerah Lainnya/Tax Sharing Revenue from Provincial and Other Regional Governments	0,00	46.287.599,76
3.4 Dana Penyesuaian dan Otonomi Daerah/Regional Adjustment and Autonomy Fund	0,00	0,00
3.5 Bantuan Keuangan dari Provinsi atau Pemerintah Daerah Lainnya/Financial Assistance from Provincial or Other Regional Governments	42.082.350,21	0,00
3.6 Lainnya/Others	65.449.602,34	91.459.336,00
<b>Jumlah/Total</b>	<b>969.214.801,60</b>	<b>1.338.813.194,83</b>



Lanjutan Tabel/Continued Table 2.4.1

Jenis Pendapatan/Kind of Revenues	2020	2021
(1)	(4)	(5)
<b>1. Pendapatan Asli Daerah (PAD)/Regional Revenue</b>	<b>51.528.266,74</b>	<b>42.430.219,84</b>
1.1 Pajak Daerah/Regional Tax	11.545.052,22	13.134.288,23
1.2 Retribusi Daerah/Regional Retribution	715.005,66	738.397,47
1.3 Hasil Perusahaan Milik Daerah dan Pengelolaan Kekayaan Daerah yang Dipisahkan/Regional-Owned Company Revenue and Separated Management of Regional Wealth	-	-
1.4 Lain-lain PAD yang Sah/Other Regional Revenue	34.174.154,29	19.972.267,25
<b>2. Dana Perimbangan/Balance Funds</b>	<b>1.030.947.111,00</b>	<b>662.952.519,57</b>
2.1 Bagi Hasil Pajak/Tax Sharing Revenue	95.573.589,31	60.785.051,45
2.2 Bagi Hasil Bukan Pajak/Sumber Daya Alam/Non-Tax Sharing Revenue/Natural Resources	142.606.417,69	104.492.090,81
2.3 Dana Alokasi Umum/General Allocation Fund	396.383.552,00	390.697.487,00
2.4 Dana Alokasi Khusus/Special Allocation Fund	396.383.552,00	106.977.890,31
<b>3. Lain-lain Pendapatan yang Sah/Other Revenue</b>	<b>169.768.189,04</b>	<b>196.014.702,74</b>
3.1 Pendapatan Hibah/Grant	13.476.765,09	87.276,55
3.2 Dana Darurat/Emergency Fund	13.707.639,12	11.623.673,89
3.3 Dana Bagi Hasil Pajak dari Provinsi dan Pemerintah Daerah Lainnya/Tax Sharing Revenue from Provincial and Other Regional Governments	49.021.595,83	60.785.051,45
3.4 Dana Penyesuaian dan Otonomi Daerah/Regional Adjustment and Autonomy Fund	-	-
3.5 Bantuan Keuangan dari Provinsi atau Pemerintah Daerah Lainnya/Financial Assistance from Provincial or Other Regional Governments	500.000,00	123.518.700,85
3.6 Lainnya/Others	93.062.189,00	-
<b>Jumlah/Total</b>	<b>1.252.243.566,78</b>	<b>901.397.442,15</b>

Sumber/Source: Badan Pengelolaan Keuangan dan Pendapatan Daerah Kabupaten Natuna/Regional Financial Management and Income Agency of Natuna Regency

**Tabel**  
**Table 2.4.2**

**Realisasi Belanja Pemerintah Kabupaten Natuna  
Menurut Jenis Belanja (ribu rupiah), 2018–2021  
Actual Natuna Regency Government Expenditures by  
Kind of Expenditures (thousand rupiahs), 2018–2021**

Jenis Pendapatan Kind of Revenues	2018	2019
(1)	(2)	(3)
<b>1. Belanja Tidak Langsung/Indirect Expenditures</b>	<b>382.994.299,48</b>	<b>536.509.204,53</b>
1.1 Belanja Pegawai/Personnel Expenditures	380.386.334,23	375.558.488,77
1.2 Belanja Bunga/Interest Expenditures	-	-
1.3 Belanja Subsidi/Subsidies Expenditures	-	-
1.4 Belanja Hibah/Grant Expenditures	2.516.600,00	3.763.000,00
1.5 Belanja Bantuan Sosial/Social Aid Expenditures	91.365,26	6.842.494,00
1.6 Belanja Bagi Hasil/Sharing Fund Expenditure	-	1.365.107,00
1.7 Belanja Bantuan Keuangan/Financial Aids Expenditures	-	148.680.624,56
1.8 Belanja Tidak Terduga/Unpredicted Expenditures	-	299.490,21
<b>2. Belanja Langsung/Direct Expenditures</b>	<b>406.958.568,79</b>	<b>715.333.615,60</b>
2.1 Belanja Pegawai/Personnel Expenditures	-	85.914.122,43
2.2 Belanja Barang dan Jasa/Goods and Services Expenditures	273.273.355,62	366.570.240,78
2.3 Belanja Modal/Capital Expenditure	133.685.213,17	262.849.252,39
<b>Jumlah/Total</b>	<b>789.952.868,27</b>	<b>1.251.842.820,14</b>



Lanjutan Tabel/Continued Table 2.4.2

Jenis Pendapatan <i>Kind of Revenues</i>	2020	2021
(1)	(4)	(5)
<b>1. Belanja Tidak Langsung/Indirect Expenditures</b>	<b>535.705.286,41</b>	<b>549.977.611,14</b>
1.1 Belanja Pegawai/Personnel Expenditures	368.882.577,98	395.452.067,45
1.2 Belanja Bunga/Interest Expenditures	0,00	0,00
1.3 Belanja Subsidi/Subsidies Expenditures	0,00	0,00
1.4 Belanja Hibah/Grant Expenditures	35.219.806,76	8.640.230,60
1.5 Belanja Bantuan Sosial/Social Aid Expenditures	2.745.675,00	10.242.658,36
1.6 Belanja Bagi Hasil/Sharing Fund Expenditure	603.662,40	500.279,99
1.7 Belanja Bantuan Keuangan/Financial Aids Expenditures	114.545.925,15	123.518.700,85
1.8 Belanja Tidak Terduga/Unpredicted Expenditures	13.707.639,12	11.623.673,89
<b>2. Belanja Langsung/Direct Expenditures</b>	<b>431.010.049,66</b>	<b>383.757.269,27</b>
2.1 Belanja Pegawai/Personnel Expenditures	3.268.748,93	0,00
2.2 Belanja Barang dan Jasa/Goods and Services Expenditures	256.393.965,95	265.077.823,95
2.3 Belanja Modal/Capital Expenditure	171.347.334,78	118.679.445,32
<b>Jumlah/Total</b>	<b>966.715.336,07</b>	<b>933.734.880,41</b>

Sumber/Source: Badan Pengelolaan Keuangan dan Pendapatan Daerah Kabupaten Natuna/Regional Financial Management and Income Agency of Natuna Regency

**Tabel**  
**Table 2.4.3****Alokasi Anggaran Belanja Pembangunan P-APBD  
Urusan Wajib Kabupaten Natuna Menurut Program  
Kegiatan (ribu rupiah), 2021**  
**Allocation Natuna Regency of P-APBD Budget by Program  
(thousand rupiahs), 2021**

<b>Program Kegiatan Programs</b>	<b>Anggaran Budget</b>	<b>Persentase Percentage</b>
(1)	(2)	(3)
Pendidikan/ <i>Education</i>	217.011.874,89	30,34
Kesehatan/ <i>Health</i>	216.934.555,62	30,33
Pekerjaan Umum dan Penataan Ruang <i>Public Works and Spatial Planning</i>	108.263.099,29	15,13
Perumahan Rakyat dan Kawasan Permukiman <i>Civil bulding and area</i>	82.161.606,50	11,49
Ketentraman, Ketertiban Umum, Perlindungan Masyarakat <i>Peaceful, Ordered, and Civil Protection</i>	26.285.323,59	3,67
Sosial/ <i>Social</i>	-	-
Tenaga Kerja/ <i>Worker</i>	6.102.653,14	0,85
Pemberdayaan Perempuan dan Perlindungan Anak <i>Women Development and Children Protection</i>	10.463.369,87	1,46
Pangan/ <i>Food</i>	6.154.378,17	0,86
Lingkungan Hidup/ <i>Life Surroundings</i>	8.361.377,23	1,17
Administrasi Kependudukan dan Pencatatan Sipil <i>Civil Administration</i>	6.547.127,92	0,92
Pemberdayaan Masyarakat dan Desa <i>Community and Village Empowerment</i>	7.612.345,70	1,06
Perhubungan, Komunikasi dan Informasi <i>Transportation, Communication and Information</i>	11.086.157,39	1,55
Penanaman Modal dan Perpustakaan <i>Capital Formation and Library</i>	8.361.377,23	1,17
<b>Jumlah/Total</b>	<b>715.345.246,55</b>	<b>100,00</b>

Sumber/*Source*: Badan Pengelolaan Keuangan dan Pendapatan Daerah Kabupaten Natuna/*Regional Financial Management and Income Agency of Natuna Regency*



**Tabel**  
**Table** 2.4.4

**Realisasi Anggaran Belanja Pembangunan P-APBD  
Urusan Wajib Kabupaten Natuna Menurut Program  
Kegiatan (ribu rupiah), 2021**  
*Actual Natuna Regency of P-APBD Budget by Program  
(thousand rupiahs), 2021*

<b>Program Kegiatan Programs</b>	<b>Realisasi Realization</b>	<b>Persentase dari Alokasi Percentage from Allocation</b>
(1)	(2)	(3)
Pendidikan/ <i>Education</i>	161.496.751,84	74,42
Kesehatan/ <i>Health</i>	187.968.835,92	86,65
Pekerjaan Umum dan Penataan Ruang <i>Public Works and Spatial Planning</i>	47.552.153,82	43,92
Perumahan Rakyat dan Kawasan Permukiman <i>Civil bulding and area</i>	53.985.322,35	65,71
Ketentraman, Ketertiban Umum, Perlindungan Masyarakat <i>Peaceful, Ordered, and Civil Protection</i>	25.239.282,39	96,02
Sosial/ <i>Social</i>	-	-
Tenaga Kerja/ <i>Worker</i>	5.583.836,03	91,50
Pemberdayaan Perempuan dan Perlindungan Anak <i>Women Development and Children Protection</i>	7.686.282,48	73,46
Pangan/ <i>Food</i>	5.898.725,85	95,85
Lingkungan Hidup/ <i>Life Surroundings</i>	7.648.331,18	91,47
Administrasi Kependudukan dan Pencatatan Sipil <i>Civil Administration</i>	5.800.345,19	88,59
Pemberdayaan Masyarakat dan Desa <i>Community and Village Empowerment</i>	6.789.667,81	89,19
Perhubungan, Komunikasi dan Informas <i>Transportation, Communication and Information</i>	10.291.845,06	92,84
Penanaman Modal dan Perpustakaan <i>Capital Formation and Library</i>	6.464.926,44	77,32
<b>Jumlah/Total</b>	<b>532.406.306,35</b>	<b>74,43</b>

Sumber/*Source*: Badan Pengelolaan Keuangan dan Pendapatan Daerah Kabupaten Natuna/*Regional Financial Management and Income Agency of Natuna Regency*

**Tabel**  
**Table 2.4.5****Realisasi Penerimaan Pajak Daerah Menurut Jenis Pajak Daerah di Kabupaten Natuna (ribu rupiah), 2021**  
**Local Tax Acceptance Realization by The Kinds of Taxes in Natuna Regency (thousand rupiahs), 2021**

<b>Jenis Pajak Daerah</b> <b>Kind of Local Tax</b>	<b>Realisasi Penerimaan</b> <b>Local Tax Acceptance</b>	<b>Persentase</b> <b>Percentage</b>
(1)	(2)	(3)
Pajak Hotel/ <i>Hotel Tax</i>	132.288,12	1,01
Pajak Restoran/ <i>Restaurant Tax</i>	2.244.780,36	17,09
Pajak Hiburan/ <i>Entertainment Tax</i>	11.462,80	0,09
Pajak Reklame/ <i>Advertisement Tax</i>	82.488,00	0,63
Pajak Penerangan Jalan/ <i>Street Lighting Tax</i>	4.480.909,99	34,12
Pajak Penerangan Jalan Non PLN <i>Street Lighting Tax for Non PLN</i>	2.852.380,78	21,72
Pajak Mineral Bukan Logam dan Batuan <i>The Tax of Nonmetallic-minerals and Rocks</i>	453.821,91	3,46
Pajak Parkir/ <i>Parking Tax</i>	6.042,00	0,05
Pajak Air Tanah/ <i>Mineral Water Tax</i>	2.900,00	0,02
Bea Perolehan Hak atas Tanah dan Bangunan <i>From the Transfer of Land and Building Tax</i>	1.579.061,06	12,02
Pajak Bumi Bangunan Perkotaan dan Pedesaan <i>Of Land and Building Tax Urban and Rural Areas</i>	1.288.153,21	9,81
<b>Jumlah/Total</b>	<b>13.134.288,23</b>	<b>100,00</b>

Sumber/Source: Badan Pengelolaan Keuangan dan Pendapatan Daerah Kabupaten Natuna/*Regional Financial Management and Income Agency of Natuna Regency*



**Tabel**  
**Table** 2.4.6**Realisasi Penerimaan Retribusi Daerah Kabupaten Natuna Menurut Jenis Retribusi (ribu rupiah), 2021**  
**Regional Retribution Acceptance Realization by The Kinds of Retribution in Natuna Regency (thousand rupiahs), 2021**

Jenis Retribusi Daerah <i>Kind of Regional Retribution</i>	Realisasi Penerimaan Regional Retribution Acceptance	Persentase Percentage
(1)	(2)	(3)
<b>1. Retribusi Jasa Umum/General Service Retribution</b>	<b>491.413,40</b>	<b>85,93</b>
1.1 Retribusi Pelayanan Kesehatan/Health Services Retribution	491.413,40	85,93
<b>2. Retribusi Jasa Usaha/Service Effort Retribution</b>	<b>63.600,00</b>	<b>11,12</b>
2.1 Retribusi Pelayanan Kepelabuhan/Port Services Retribution	-	-
2.2 Retribusi Penyeberangan di Air/Defection Services Retribution	63.600,00	11,12
<b>3. Retribusi Jasa Usaha/Service Effort Retribution</b>	<b>16.876,57</b>	<b>2,95</b>
3.1 Retribusi Izin Mendirikan Bangunan/Building License Retribution	16.876,57	2,95
3.2 Retribusi Izin Gangguan/Keramaian/Permits for crowd disorder Retribution	-	-
3.3 Retribusi Izin Trayek/Transport Route Permits Retribution	-	-
3.4 Retribusi Izin Usaha Perikanan/Permits for The Fishing Industry Retribution	-	-
<b>Jumlah/Total</b>	<b>571.889,97</b>	<b>100,00</b>

Sumber/Source: Badan Pengelolaan Keuangan dan Pendapatan Daerah Kabupaten Natuna/Regional Financial Management and Income Agency of Natuna Regency



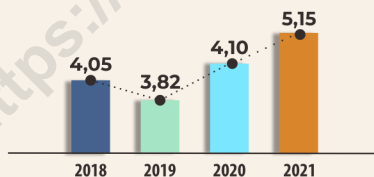
# PENDUDUK & KETENAGAKERJAAN

POPULATION AND  
EMPLOYMENT

**BAB**  
CHAPTER

**03**

**Tingkat Pengangguran  
Terbuka (TPT) (%)**  
Open Unemployment Rate (%)







## PENJELASAN TEKNIS

- Sumber utama data kependudukan** adalah sensus penduduk yang dilaksanakan setiap sepuluh tahun sekali. Sensus penduduk telah dilaksanakan sebanyak tujuh kali sejak Indonesia merdeka, yaitu tahun 1961, 1971, 1980, 1990, 2000, 2010, dan 2020.

Keenam sensus penduduk sebelumnya dilaksanakan dengan menggunakan metode tradisional, yaitu mencatat setiap penduduk dari rumah ke rumah. Pertama kalinya dalam sejarah sensus penduduk di Indonesia, Sensus Penduduk 2020 (SP2020) menggunakan metode kombinasi yaitu dengan memanfaatkan data Administrasi Kependudukan (Adminduk) dari Direktorat Jenderal Kependudukan dan Pencatatan Sipil (Ditjen Dukcapil) Kementerian Dalam Negeri (Kemendagri) sebagai data dasar pelaksanaan SP2020. Hal ini dirancang dan dilaksanakan sebagai upaya untuk mewujudkan "SATU DATA KEPENDUDUKAN INDONESIA".

SP2020 mencakup seluruh penduduk yang tinggal di wilayah teritorial Indonesia, mencakup Warga Negara Indonesia (WNI) dan Warga Negara Asing (WNA) yang telah menetap atau berencana menetap di wilayah Indonesia selama minimal satu tahun. WNI yang dicakup juga termasuk mereka yang berada di luar negeri, yaitu Anggota Korps Diplomatik Republik Indonesia beserta keluarganya di

## TECHNICAL NOTES

- One of the sources of demographic data is population census, which is conducted every ten years. Population Census has been conducted seven times since Indonesia's independence: 1961, 1971, 1980, 1990, 2000, 2010, and 2020.*

*The previous six population censuses were carried out using the traditional method, canvassing each person door-to-door. For the first time in the history of the population census in Indonesia, the 2020 Population Census (PC2020) used a combined method, that is utilizing Population Administration data managed by the Directorate General of Population and Civil Registration of the Ministry of Home Affairs as the basic data for the population census. This is designed and implemented as an effort to realize "ONE INDONESIAN POPULATION DATA".*

*PC2020 covered all residents who live in Indonesia's territory, including Indonesian citizens (WNI) and foreign citizens (WNA) who have stayed or plan to stay in Indonesian territory for at least one year. The Indonesian citizens who are covered also include those who are abroad, namely members of the Diplomatic Corps of the Republic of Indonesia and their families abroad and members of the TNI/POLRI and their families who are*



luar negeri dan Anggota TNI/POLRI beserta keluarganya yang sedang melakukan misi perdamaian di luar negeri.

Untuk tahun yang tidak dilaksanakan sensus penduduk, data kependudukan diperoleh dari hasil proyeksi penduduk. Proyeksi penduduk merupakan suatu perhitungan ilmiah yang didasarkan pada asumsi dari komponen-komponen perubahan penduduk, yaitu kelahiran, kematian, dan migrasi (migrasi internasional dan migrasi risen antar provinsi). Proyeksi penduduk interim 2020-2023 dihitung menggunakan data dasar penduduk hasil perapihan umur dari data Administrasi Kependudukan dan SP2020 dengan menggunakan asumsi Angka Kelahiran Total sejak tahun 2020 konstan 2,1 (sesuai Proyeksi Survei Penduduk antar Sensus (SUPAS) 2015-2045), Angka Kematian Bayi (AKB) meneruskan hasil Proyeksi SUPAS 2015-2045, dan pola migrasi 2020 sama dengan pola migrasi hasil SUPAS 2015. Sedangkan untuk jumlah penduduk di wilayah kecil, BPS menggunakan Metode Matematik

Dalam publikasi ini, data yang disajikan merupakan hasil SP2020 (September), dan hasil proyeksi penduduk interim 2020-2023 (pertengahan tahun/Juni).

2. **Penduduk Indonesia** adalah semua orang yang berdomisili di wilayah teritorial Indonesia, mencakup Warga Negara Indonesia

*carrying out Peacekeeping Missions abroad.*

*For the periods besides the census year, population projection is applied to estimate population for those years. The population projection is an estimation based on the demographic components, such as birth, death, and migration (international migration and recent migration). The interim population projection for 2020-2023 is calculated from the single age smoothed combined from Population Administration Data and the 2020 Population Census. It uses the assumption that the Total Fertility Rate (TFR) since 2020 is constant at 2.1 (according to the population projection of 2015-2045 Intercensal Population Survey (SUPAS)), Infant Mortality Rate (IMR) continues the results of the 2015-2045 SUPAS Projection, and the 2020 migration pattern is the same as the pattern of migration in SUPAS2015 results. While, for population in small area, BPS-Statistics use mathematic method.*

*The data presented in this publication are the PC2020 results (September) and the result of interim population projection 2020-2023 (midyear/June).*

2. *The population of Indonesia are all people who live in Indonesia's territory, including Indonesian citizens and foreign citizens who have*



(WNI) dan Warga Negara Asing (WNA) yang telah menetap selama satu tahun atau lebih atau berencana menetap di wilayah Indonesia selama minimal satu tahun. Pada sensus sebelumnya referensi waktu dalam konsep kependudukan adalah enam bulan. Perubahan ini didasari oleh UU No. 24 Tahun 2013 tentang Perubahan atas UU No. 23 Tahun 2006 tentang Administrasi Kependudukan pada Pasal 15.

*lived for one year or more or plan to stay in Indonesia territory for at least one year. In the previous census the time reference in the population concept was six months. This change is based on Law no.24 of 2013 concerning Amendments to Law no. 23 of 2006 concerning Population Administration in Article 15.*

**3. Laju pertumbuhan penduduk** per tahun adalah angka yang menunjukkan rata-rata tingkat penambahan penduduk per tahun dalam jangka waktu tertentu. Angka ini dinyatakan sebagai persentase dari penduduk dasar. Metode penghitungan laju pertumbuhan penduduk yang digunakan oleh BPS adalah metode geometrik.

*3. Annual population growth rate is a number that shows the average rate of population growth per year in a certain period. This rate is a percentage of the basic population. The method used by Statistics Indonesia is the geometric method.*

**4. Kepadatan penduduk** adalah ukuran persebaran penduduk yang menunjukkan jumlah penduduk untuk setiap kilometer persegi luas wilayah.

*4. Population density is a measure of the distribution of the population which shows the total population for each square kilometer of area.*

**5. Rasio jenis kelamin** adalah perbandingan antara jumlah penduduk laki-laki dan jumlah penduduk perempuan pada suatu daerah dan waktu tertentu, yang biasanya dinyatakan dalam banyaknya penduduk laki-laki per 100 perempuan.

*5. Sex ratio is the ratio between total male population and female population in a certain area and at a certain time, which is usually stated in the number of male residents per 100 females.*



6. **Komposisi penduduk** adalah pola persebaran penduduk menurut karakteristiknya, contoh: penduduk menurut kelompok umur, penduduk menurut jenis kelamin.
7. **Penduduk usia kerja** adalah penduduk yang berumur 15 tahun ke atas.
8. **Angkatan kerja** adalah penduduk usia kerja (15 tahun ke atas) yang bekerja, punya pekerjaan namun sementara tidak bekerja, dan pengangguran.
9. **Bekerja** adalah kegiatan ekonomi yang dilakukan oleh seseorang dengan maksud memperoleh atau membantu memperoleh pendapatan atau keuntungan dan lamanya bekerja paling sedikit 1 jam secara terus menerus dalam seminggu yang lalu (termasuk pekerja keluarga tanpa upah yang membantu dalam suatu usaha/kegiatan ekonomi).
10. **Jumlah jam kerja seluruhnya** adalah jumlah jam kerja yang digunakan untuk bekerja (tidak termasuk jam kerja istirahat resmi dan jam kerja yang digunakan untuk hal-hal di luar pekerjaan).
11. **Lapangan usaha** adalah bidang kegiatan dari pekerjaan/tempat bekerja di mana seseorang bekerja. Klasifikasi lapangan usaha mengikuti Klasifikasi Baku Lapangan Usaha Indonesia (KBLI) dalam 1 digit.
6. **Population distribution** is the pattern of population distribution in an area, either by geographic boundaries or by government administrative boundaries.
7. **Working age population** is persons of 15 years and over.
8. **Labor force** or economically active are persons of 15 years and over, who in the previous week were working, temporarily absent from work but having jobs, and unemployment.
9. **Working** is economic activity conducted by a person and intended to earn income by doing work or helping to do work at least one hour continuously during the reference week (including unpaid family worker/s for any economic activity).
10. **Total working hours** is the total hours spent by an employee to perform all jobs (excluding the time used for other activities which are not classified as work).
11. **Industry** is field of a person's activity or establishment. The classification of industries follows the Indonesia Standard Industrial Classification (KBLI) in one digit.





- 12. Status pekerjaan** adalah kedudukan seseorang dalam unit usaha/kegiatan dalam melakukan pekerjaan.
- 12. *Employment status*** is the status of a person at his place of work or establishment where he was employed.
- 13. Berusaha sendiri tanpa dibantu orang lain** adalah bekerja atau berusaha dengan menanggung risiko secara ekonomis, yaitu dengan tidak kembalinya ongkos produksi yang telah dikeluarkan dalam rangka usahanya tersebut, serta tidak menggunakan pekerja dibayar maupun pekerja tak dibayar, termasuk yang sifat pekerjaannya memerlukan teknologi atau keahlian khusus.
- 13. *Own-account worker*** is a person who works at his own risk without assisted by paid per mount worker or unpaid worker include technical job or skill job.
- 14. Berusaha dibantu buruh tidak tetap/buruh tidak dibayar** adalah bekerja atau berusaha atas risiko sendiri, dan menggunakan buruh/pekerja tak dibayar dan atau buruh/pekerja tidak tetap
- 14. *Employer assisted by temporary workers/unpaid worker*** is a person who works at his own risk and assisted by temporary worker/unpaid worker.
- 15. Berusaha dibantu buruh tetap/buruh dibayar** adalah berusaha atas risiko sendiri dan mempekerjakan paling sedikit satu orang buruh/pekerja tetap yang dibayar.
- 15. *Employer assisted by permanent workers/paid workers*** is a person who his business at her/his owns risks at least one assisted by paid permanent worker.
- 16. Buruh/karyawan/pegawai** adalah seseorang yang bekerja pada orang lain atau instansi/kantor/perusahaan secara tetap dengan menerima upah/gaji baik berupa uang maupun barang. Buruh yang tidak mempunyai majikan tetap, tidak digolongkan sebagai buruh/karyawan, tetapi sebagai pekerja bebas. Seseorang dianggap memiliki majikan tetap jika memiliki 1 (satu) majikan (orang/
- 16. *Employee*** is a person who work permanently for other people or institution/office/ company and gains some money/cash or goods as wage/salary. Labor who have no permanent employer is not categorized as a laborer/ worker/ employee but casual worker. A laborer in general is considered to have a permanent employer if he has the same employer during the past month, particularly for building



rumah tangga) yang sama dalam sebulan terakhir, khusus pada sektor bangunan batasannya tiga bulan. Apabila majikannya instansi/ lembaga, boleh lebih dari satu.

**17. Pekerja bebas** adalah seseorang yang bekerja pada orang lain/ majikan/institusi yang tidak tetap (lebih dari 1 majikan dalam sebulan terakhir) di usaha pertanian baik berupa usaha rumah tangga maupun bukan usaha rumah tangga, ataupun di nonpertanian atas dasar balas jasa dengan menerima upah atau imbalan baik berupa uang maupun barang, dan baik dengan sistem pembayaran harian maupun borongan.

**18. Pekerja tak dibayar** adalah seseorang yang bekerja membantu usaha untuk memperoleh penghasilan/keuntungan yang dilakukan oleh salah seorang anggota rumah tangga atau bukan anggota rumah tangga tanpa mendapat upah/gaji baik berupa uang maupun barang

**19. Bersekolah** adalah mereka yang terdaftar dan aktif mengikuti pendidikan baik di suatu jenjang pendidikan formal (pendidikan dasar yaitu SD/ sederajat dan SMP/ sederajat, pendidikan menengah yaitu SMA/ sederajat dan pendidikan tinggi yaitu PT/ sederajat) maupun non formal (Paket A setara SD, paket B setara SMP dan paket C setara SMA) yang berada di bawah pengawasan Kementerian Pendidikan Nasional (Kemdiknas), Kementerian Agama

*construction sector is 3 months. If the employer is an institution, more than 1 (one) employer is allowed.*

**17. Casual employee** is a person who does not work permanently for other people/ employer/ institution (more than 1 employer during the last 1 month) in agricultural sector, either home industry or not home industry, or in non-agricultural sector based on remuneration paid with money or goods, and based on daily or contact payment system.

**18. Unpaid worker** is a person who intended to work without pay, either with money or good, in an establishment run by other members of the family, relative or neighbour.

**19. Schools** are those who are enrolled and actively enrolled in either formal or elementary education (primary education ie elementary/ equivalent and junior high school/ equivalent, secondary education ie high school/ equivalent and tertiary education ie university/ equivalent) or non formal (Package A equivalent elementary, Packet B equivalent to junior high school and equivalent C equivalent of senior high school) under the supervision of the Ministry of National Education, Ministry of



(Kemenag), instansi lainnya negeri maupun swasta.

*Religious Affairs, other state and private institutions.*

**20. Pendidikan formal** adalah jalur pendidikan yang terstruktur dan berjenjang yang terdiri atas pendidikan dasar, pendidikan menengah, dan pendidikan tinggi, meliputi SD/MI/ sederajat, SMP/ MTs/ sederajat, SM/MA/ sederajat dan PT.

**20. Formal education** is a structured and tiered educational pathway consisting of primary, secondary and tertiary education, covering Primary School/MI/ equal, Junior High School/ MTs/ equal, Senior High School/MA/ equal and university.

**21. Pendidikan nonformal** adalah jalur pendidikan di luar pendidikan formal yang dapat dilaksanakan secara terstruktur dan berjenjang. Meliputi pendidikan kecakapan hidup (kursus), pendidikan anak usia dini (PAUD) atau pra-sekolah, pendidikan kepemudaan, pendidikan pemberdayaan perempuan, pendidikan keaksaraan, pendidikan keterampilan dan pelatihan kerja, pendidikan kesetaraan (paket A, paket B, dan paket C) serta pendidikan lainnya yang ditujukan untuk mengembangkan kemampuan peserta didik.

**21. Non-formal education** is an educational pathway outside of formal education that can be implemented in a structured and tiered manner. Includes life skills education (courses), early childhood education (pre-school), youth education, women's empowerment education, literacy education, vocational education and job training, equality education (packet A, package B, and packet C) Other education aimed at developing the ability of learners.

**22. Tidak/belum pernah sekolah** adalah tidak/belum pernah terdaftar dan aktif mengikuti pendidikan di suatu jenjang pendidikan, termasuk mereka yang tamat/belum tamat Taman Kanak-kanak yang tidak melanjutkan ke Sekolah Dasar.

**22. No/have not attended school** is not/have never enrolled and actively follows education at an educational level, including those who graduated/have not graduated from kindergarten who did not continue to primary school.

**23. Tamat sekolah** adalah telah menyelesaikan pelajaran pada kelas/tingkat terakhir suatu jenjang pendidikan di sekolah negeri maupun swasta dengan

**23. Graduated from school** is completing the lesson in the last grade/level of an education level in public and private school by getting a certificate of graduation. A person



mendapatkan tanda tamat/ijazah. Seorang yang belum mengikuti pelajaran pada kelas tertinggi tetapi jika ia mengikuti ujian dan lulus maka dianggap tamat.

**24. Jenjang Pendidikan Tertinggi yang Ditamatkan** adalah jenjang pendidikan tertinggi yang ditamatkan oleh seseorang, yang ditandai dengan sertifikat/ijazah.

- SD meliputi Sekolah Dasar, Madrasah Ibtidaiyah dan sederajat.
- SMP meliputi jenjang pendidikan SMP Umum, Madrasah Tsanawiyah, SMP kejuruan dan sederajat.
- SMA meliputi jenjang pendidikan Sekolah Menengah Atas (SMA), sekolah menengah kejuruan (SMK), Madrasah Aliyah dan sederajat.
- PT meliputi jenjang pendidikan Diploma I, II, III dan IV dan sederajat.

*who has not attended classes in the highest class but if he takes the exam and graduated then is considered finished.*

**24. The highest level of educational attainment** is the highest level of education that is completed by a person, marked by a certificate.

- *Elementary school includes Elementary School, Madrasah Ibtidaiyah and equal.*
- *Junior high school includes junior high school education, Madrasah Tsanawiyah, vocational junior and equal.*
- *High School covers senior high school (SMA), vocational high school (SMK), Madrasah Aliyah and equal.*
- *University covers the level of education Diploma I, II, III and IV and equal.*



## ULASAN

## DESCRIPTION

### 3.1 Kependudukan

Penduduk Kabupaten Natuna berdasarkan Hasil Proyeksi Penduduk Interim 2020-2023 tahun 2021 berjumlah 83.364 jiwa yang terdiri atas 42.853 jiwa penduduk laki-laki dan 40.511 jiwa penduduk perempuan dengan sex ratio 105,78 yang artinya dari 100 perempuan terdapat 105 sampai 106 laki-laki di Kabupaten Natuna. Dari 15 kecamatan, Kecamatan Bunguran Timur merupakan kecamatan yang penduduknya terbanyak. Jumlah penduduk Bunguran Timur tahun 2021 mencapai 28.518 jiwa, dengan persentase sebesar 34,21 persen, dimana Kecamatan Bunguran Timur merupakan pusat pemerintahan Kabupaten Natuna.

Kepadatan penduduk di Kabupaten Natuna tahun 2021 yaitu 42,14 jiwa/km<sup>2</sup>. Kepadatan Penduduk di 15 kecamatan cukup beragam dengan kepadatan penduduk tertinggi terletak di Kecamatan Midai dengan kepadatan sebesar 265,61 jiwa/km<sup>2</sup> dan terendah di Kecamatan Bunguran Utara sebesar 11,42 jiwa/km<sup>2</sup>.

Dilihat dari komposisi kependudukan, penduduk Kabupaten Natuna didominasi oleh penduduk dari empat kelompok usia muda yaitu, 0-4 tahun sebesar 7.681 jiwa, 5-9 tahun sebesar 7.578 jiwa, 10-14 tahun sebesar 7.440 jiwa, dan 15-19 sebesar 8.192 jiwa. Dependency Ratio atau biasa disebut Angka Ketergantungan Kabupaten Natuna pada tahun 2021 adalah 47,58 yaitu dari 100 penduduk usia produktif (15-64 tahun) menanggung 47 sampai 48 penduduk usia non produktif (0-14 tahun dan 65+ tahun).

### 3.1 Population

*The population of Natuna Regency based on The result of Interim Population Projection 2020-2023 of 2021, namely article 83,364 inhabitants consisting of 42,853 male and 40,511 female populations with sex ratio of 105,78 which means that from 100 women there are 105 up to 106 men in Natuna Regency. From 15 districts, Bunguran Timur Subdistrict is a subdistrict whose population. reaching 28,518 in 2021 with a percentage of 34.21 percent, where Bunguran Timur is the administrative center of Natuna Regency.*

*Population density in Natuna Regency in 2021 is 42.14 people/km<sup>2</sup>. Population density in 15 districts is quite diverse with the highest population density in the Midai subdistrict with a density of 265.61 people/km<sup>2</sup> and the lowest in Bunguran Utara Subdistrict is 11.42 people/km<sup>2</sup>.*

*In terms of population composition, the population of Natuna Regency is dominated by residents of first four groups of young age ie, 0-4 years of 7,681 inhabitants, 5-9 years of 7,578 inhabitants, 10-14 years of 7,440 inhabitants, and 15-19 years of 8,192 inhabitants. Dependency Ratio of Natuna Regency in 2021 is 47,58 that is from 100 productive age population (15-64 years old) bear 47 up to 48 non-productive age population (0-14 years and 65+ years).*



### 3.2 Ketenagakerjaan

Berbicara mengenai penduduk tidak akan terlepas dengan berbagai masalah kependudukan. Salah satu masalah terkait kependudukan adalah dari sisi ketenagakerjaan, sebagai contoh yaitu tingginya tingkat pertumbuhan penduduk yang akan berpengaruh terhadap penyediaan tenaga kerja. Namun di sisi lain, ketersediaan lapangan pekerjaan masih terbatas.

Kabupaten Natuna pada tahun 2021 memiliki jumlah angkatan kerja sebesar 42.535 jiwa, sedangkan yang bukan merupakan angkatan kerja (sekolah, mengurus rumah tangga, dan lainnya) sebesar 16.292 jiwa. Salah satu indikator ketenagakerjaan yang dihasilkan oleh BPS adalah Tingkat Partisipasi Angkatan Kerja (TPAK). Nilai TPAK di Kabupaten Natuna pada tahun 2021 adalah sebesar 72,31 persen. Angkatan kerja dibagi lagi menjadi dua kelompok, yaitu Jumlah penduduk yang bekerja di Kabupaten Natuna tahun 2021 sebanyak 40.343 jiwa sedangkan jumlah penduduk yang menganggur sebesar 2.192 jiwa dengan tingkat pengangguran terbuka yaitu sebesar 5,15 persen.

### 3.2 Employment

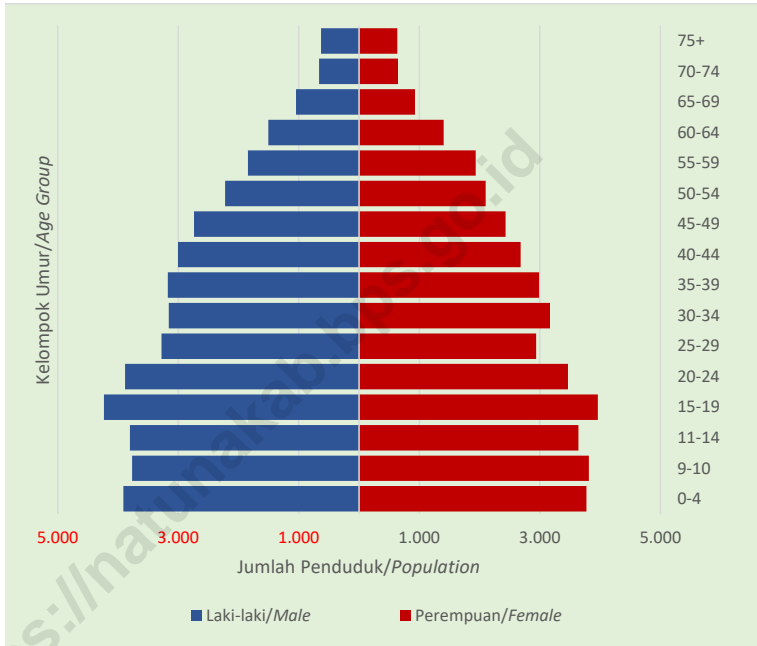
*Talking about the population will not be separated with various demographic problems. One of the problems of population is the issue of employment, for example the high rate of population growth that will affect the supply of labor. On the other hand, availability of employment is still limited.*

*Natuna Regency in 2021 has a labor force of 42,535 people, while non-labor force (school, housekeeping, and others) is 16,292 inhabitants. One of the employment indicators generated by BPS is the Labor Force Participation Rate (LFPR/TPAK). The value of TPAK in Natuna Regency in 2021 is 72,31 percent. The labor force is subdivided into two groups, ie, working and unemployment. The number of working population in Natuna Regency in 2021 is 40,343 people while the number of unemployed population is 2,192 people with open unemployment rate of 5.15 percent.*



**Gambar** 3.1  
**Figures**

**Jumlah Penduduk Menurut Kelompok Umur dan Jenis Kelamin di Kabupaten Natuna, 2021**  
*Population by Age Group and Sex in Natuna Regency, 2021*



Sumber/Source : Hasil Proyeksi Penduduk Interim 2020–2023 (Pertengahan tahun/Juni)/ *The result of Interim Population Projection 2020–2023 (mid year/June)*



### 3.1 PENDUDUK POPULATION

**Tabel 3.1.1 Penduduk, Laju Pertumbuhan Penduduk, Distribusi Persentase Penduduk, Kepadatan Penduduk, dan Rasio Jenis Kelamin Menurut Kecamatan, 2020 dan 2021**  
*Population, Population Growth Rate, Percentage Distribution of Population, Population Density, and Sex Ratio by Subdistrict, 2020 and 2021*

Kecamatan Subdistrict	Penduduk Population		Laju Pertumbuhan Penduduk per Tahun Annual Population Growth Rate (%)	
	2020 <sup>1</sup>	2021 <sup>2</sup>	2010-2020 <sup>3</sup>	2020-2021 <sup>4</sup>
(1)	(2)	(3)	(4)	(5)
Midai	3.604	3.657	0,86	1,10
Suak Midai	1.739	1.753	0,17	0,60
Bunguran Barat	7.854	8.009	1,36	1,48
Bunguran Utara	4.525	4.628	1,66	1,70
Pulau Laut	2.319	2.348	0,65	0,94
Pulai Tiga	3.727	3.837	2,34	2,21
Bunguran Batubi	3.882	3.906	-0,44	0,46
Pulau Tiga Barat	2.109	2.145	1,07	1,28
Bunguran Timur	27.806	28.518	1,94	1,91
Bunguran Timur Laut	5.372	5.522	2,16	2,09
Bunguran Tengah	3.677	3.794	2,55	2,38
Bunguran Selatan	3.349	3.461	2,72	2,50
Serasan	5.266	5.379	1,52	1,61
Subi	3.064	3.135	1,69	1,73
Serasan Timur	3.202	3.272	1,55	1,64
<b>Natuna</b>	<b>81.495</b>	<b>83.364</b>	<b>1,62</b>	<b>1,72</b>





Lanjutan Tabel/Continued Table 3.1.1

Kecamatan Subdistrict	Persentase Penduduk Percentage of Total Population		Kepadatan Penduduk (per km <sup>2</sup> ) Population Density per sq.km	
	2020 <sup>1</sup>	2021 <sup>2</sup>	2020 <sup>1</sup>	2021 <sup>2</sup>
(1)	(6)	(7)	(8)	(9)
Midai	4,42	4,39	261,76	265,61
Suak Midai	2,13	2,10	140,05	141,18
Bunguran Barat	9,64	9,61	31,68	32,30
Bunguran Utara	5,55	5,55	11,17	11,42
Pulau Laut	2,85	2,82	61,72	62,49
Pulai Tiga	4,57	4,60	89,84	92,50
Bunguran Batubi	4,76	4,69	18,10	18,21
Pulau Tiga Barat	2,59	2,57	121,37	123,44
Bunguran Timur	34,12	34,21	186,91	191,70
Bunguran Timur Laut	6,59	6,62	17,97	18,47
Bunguran Tengah	4,51	4,55	42,84	44,21
Bunguran Selatan	4,11	4,15	14,30	14,78
Serasan	6,46	6,45	117,77	120,29
Subi	3,76	3,76	20,95	21,44
Serasan Timur	3,93	3,92	109,06	111,44
<b>Natuna</b>	<b>100,00</b>	<b>100,00</b>	<b>41,19</b>	<b>42,14</b>

Lanjutan Tabel/Continued Table 3.1.1

Kecamatan Subdistrict	Rasio Jenis Kelamin Penduduk Population Sex Ratio	
	2020 <sup>1</sup>	2021 <sup>2</sup>
(1)	(10)	(11)
Midai	102,47	102,72
Suak Midai	104,11	104,31
Bunguran Barat	106,36	106,42
Bunguran Utara	107,95	108,28
Pulau Laut	103,96	103,29
Pulai Tiga	111,52	111,40
Bunguran Batubi	108,82	108,99
Pulau Tiga Barat	102,98	103,13
Bunguran Timur	104,19	103,93
Bunguran Timur Laut	106,46	106,51
Bunguran Tengah	106,69	106,53
Bunguran Selatan	116,20	117,40
Serasan	104,90	105,31
Subi	100,65	100,58
Serasan Timur	106,71	106,83
<b>Natuna</b>	<b>105,77</b>	<b>105,78</b>

Catatan/Note: <sup>1</sup> Hasil Sensus Penduduk (SP) 2020 (September)/ *The Result of 2020 Population Census (September)*

<sup>2</sup> Hasil Proyeksi Penduduk Interim 2020–2023 (Pertengahan tahun/Juni)/ *The result of Interim Population Projection 2020–2023 (mid year/June)*

<sup>3</sup> Laju pertumbuhan penduduk dihitung berdasarkan penduduk tahun 2010 (Mei) dibandingkan dengan penduduk tahun 2020 (September)/ *The growth rate refers to the change of the population in 2010 (May) to the population in 2020 (September)*

<sup>4</sup> Laju pertumbuhan penduduk dihitung berdasarkan penduduk tahun 2020 (September) dibandingkan dengan penduduk tahun 2021 (Juni)/ *The growth rate refers to the change of the population in 2020 (September) to the population in 2021 (June)*

Sumber/Source: BPS dan Kementerian Dalam Negeri/BPS-Statistics Indonesia and Ministry of Home Affairs



**Tabel**  
**Table** 3.1.2

**Jumlah Penduduk Menurut Kelompok Umur dan Jenis Kelamin di Kabupaten Natuna, 2021**  
*Population by Age Group and Sex in Natuna Regency, 2021*

Kelompok Umur <i>Age Group</i>	Jenis Kelamin/Sex		Jumlah <i>Total</i>
	Laki-Laki <i>Male</i>	Perempuan <i>Female</i>	
(1)	(2)	(3)	(4)
0-4	3.910	3.771	7.681
5-9	3.766	3.812	7.578
10-14	3.800	3.640	7.440
15-19	4.231	3.961	8.192
20-24	3.881	3.466	7.347
25-29	3.277	2.939	6.216
30-34	3.157	3.170	6.327
35-39	3.174	2.986	6.160
40-44	3.005	2.682	5.687
45-49	2.738	2.433	5.171
50-54	2.224	2.102	4.326
55-59	1.845	1.934	3.779
60-64	1.505	1.405	2.910
65-69	1.047	928	1.975
70-74	663	646	1.309
75+	630	636	1.266
<b>Natuna</b>	<b>42.853</b>	<b>40.511</b>	<b>83.364</b>

Catatan/Note: Hasil Proyeksi Penduduk Interim 2020–2023 (Pertengahan tahun/Juni)/ *The result of Interim Population Projection 2020–2023 (mid year/June)*

Sumber/Source: BPS/BPS-Statistics Indonesia

**Tabel 3.1.3** Jumlah Migrasi Penduduk Menurut Kecamatan dan Jenis Kelamin di Kabupaten Natuna, 2021  
**Number of Population Migration by Subdistrict and Sex in Natuna Regency, 2021**

Kecamatan Subdistrict	Migrasi/Migration	
	Datang Immigration	Pindah Emmigration
(1)	(2)	(3)
Midai	18	43
Suak Midai	29	58
Bunguran Barat	16	65
Bunguran Utara	243	257
Pulau Laut	20	12
Pulai Tiga	12	12
Bunguran Batubi	5	19
Pulau Tiga Barat	9	29
Bunguran Timur	16	19
Bunguran Timur Laut	16	24
Bunguran Tengah	13	8
Bunguran Selatan	9	16
Serasan	7	23
Subi	5	26
Serasan Timur	8	18
<b>Natuna</b>	<b>426</b>	<b>629</b>

Catatan/Note: Data Konsolidasi Bersih Semester I 2021/Net Consolidated Data for The First Semester 2021

Sumber/Source: Dinas Kependudukan dan Pencatatan Sipil Kabupaten Natuna/Population Registration Office of Natuna Regency



**Tabel**  
**Table** 3.1.4

**Jumlah Kepemilikan Surat Administrasi Kependudukan Menurut Kecamatan di Kabupaten Natuna, 2021**  
**Number of Administration Card by Subdistrict in Natuna Regency, 2021**

Kecamatan <i>Subdistrict</i>	Jenis Surat Administrasi/ <i>Kind of Administration Card</i>		
	Kartu Keluarga <i>Family Card</i>	KTP <i>ID Card</i>	Akte Kelahiran <i>Natalitas Card</i>
(1)	(2)	(3)	(4)
Midai	1.218	2.601	1.792
Suak Midai	2.393	5.472	4.031
Bunguran Barat	1.675	3.744	3.016
Bunguran Utara	8.296	17.506	14.200
Pulau Laut	1.462	3.297	2.454
Pulai Tiga	954	2.106	1.664
Bunguran Batubi	699	1.619	1.331
Pulau Tiga Barat	1.099	2.549	2.051
Bunguran Timur	1.747	3.730	2.564
Bunguran Timur Laut	1.180	2.606	1.784
Bunguran Tengah	1.023	2.261	1.548
Bunguran Selatan	1.033	2.370	1.865
Serasan	1.187	2.809	2.018
Subi	675	1.499	1.176
Serasan Timur	623	1.334	1.101
<b>Natuna</b>	<b>25.264</b>	<b>55.503</b>	<b>42.595</b>

Catatan/Note: Data Konsolidasi Bersih Semester I 2021/*Net Consolidated Data for The First Semester 2021*

Sumber/Source: Dinas Kependudukan dan Pencatatan Sipil Kabupaten Natuna/*Population Registration Office of Natuna Regency*

**Tabel 3.1.3** Banyaknya Akte yang Diterbitkan Catatan Sipil Menurut Kecamatan di Kabupaten Natuna, 2021  
*Number of Published Certificate in Civil Office by Subdistrict in Natuna Regency, 2021*

Kecamatan Subdistrict	Jenis Akte/Kind of Certificate			
	Kelahiran Birth	Kematian Death	Perkawinan Merriage	Perceraian Divorce
(1)	(2)	(3)	(4)	
Midai	1.792	169	-	-
Suak Midai	4.031	373	48	-
Bunguran Barat	3.016	229	7	1
Bunguran Utara	14.200	920	171	7
Pulau Laut	2.454	138	9	-
Pulai Tiga	1.664	99	-	-
Bunguran Batubi	1.331	122	2	-
Pulau Tiga Barat	2.051	196	2	-
Bunguran Timur	2.564	229	25	-
Bunguran Timur Laut	1.784	115	14	-
Bunguran Tengah	1.548	104	2	-
Bunguran Selatan	1.865	106	-	-
Serasan	2.018	109	2	-
Subi	1.176	74	-	-
Serasan Timur	1.101	71	-	-
<b>Natuna</b>	<b>42.595</b>	<b>3.054</b>	<b>282</b>	<b>8</b>

Catatan/Note: Data Konsolidasi Bersih Semester I 2021/Net Consolidated Data for The First Semester 2021

Sumber/Source: Dinas Kependudukan dan Pencatatan Sipil Kabupaten Natuna/Population Registration Office of Natuna Regency



### 3.2 KETENAGAKERJAAN EMPLOYMENT

**Tabel 3.2.1** Jumlah Penduduk Berumur 15 Tahun Keatas Menurut Jenis Kegiatan Selama Seminggu yang Lalu dan Jenis Kelamin di Kabupaten Natuna, 2021  
*Population Aged 15 Years and Over by Type of Activity During The Previous Week and Sex in Natuna Regency, 2021*

Kegiatan Utama <i>Main Activity</i>	Jenis Kelamin/Sex		
	Laki-Laki <i>Male</i>	Perempuan <i>Female</i>	Jumlah <i>Total</i>
(1)	(2)	(3)	(4)
<b>I. Angkatan Kerja/<i>Economically Active</i></b>	26.246	16.289	42.535
1. Bekerja/ <i>Working</i>	24.589	15.754	40.343
2. Pengangguran Terbuka/ <i>Unemployment</i>	1.657	535	2.192
<b>II. Bukan Angkatan Kerja/<i>Economically Inactive</i></b>	4.227	12.065	16.292
1. Sekolah/ <i>Attending School</i>	1.702	1.545	3.247
2. Mengurus Rumah Tangga/ <i>Housekeeping</i>	159	9.659	9.818
3. Lainnya/ <i>Others</i>	2.366	861	3.227
<b>Jumlah/<i>Total</i></b>	<b>30.473</b>	<b>28.354</b>	<b>58.827</b>

Sumber/*Source*: BPS, Survei Angkatan Kerja Nasional (Sakernas) Agustus/BPS-Statistics Indonesia, August National Labor Force Survey

**Tabel**  
**Table** 3.2.2

**Penduduk Berumur 15 Tahun ke Atas Menurut Pendidikan Tertinggi yang Ditamatkan dan Jenis Kegiatan Selama Seminggu yang Lalu di Kabupaten Natuna, 2021**

*Population 15 Years of Age and Over by Educational Attainment and Type of Activity During the Previous Week in Natuna Regency, 2021*

Pendidikan Tertinggi yang Ditamatkan <sup>1</sup> <i>Educational Attainment<sup>1</sup></i>	Angkatan Kerja/ <i>Economically Active</i>			Persentase Bekerja terhadap Angkatan Kerja <i>Percentage of Working to Economically Active</i>
	Bekerja <i>Working</i>	Pengangguran <sup>2</sup> <i>Unemployment<sup>2</sup></i>	Jumlah Angkatan Kerja <i>Total of Economically Active</i>	
(1)	(2)	(3)	(4)	(5)
0	15.539	502	16.041	96,87
1	4.417	443	4.860	90,88
2	14.820	812	15.632	94,81
3	5.567	435	6.002	92,75
<b>Jumlah/Total</b>	<b>40.343</b>	<b>2.192</b>	<b>42.535</b>	<b>94,85</b>



Lanjutan Tabel/*Continued Table 3.2.2*

Pendidikan Tertinggi yang Ditamatkan <sup>1</sup> <i>Educational Attainment<sup>1</sup></i>	Bukan Angkatan Kerja <i>Not Economically Active</i>	Jumlah Total	Persentase Angkatan Kerja terhadap Penduduk Usia Kerja <i>Percentage of Economically Active to Working Age Population</i>
(1)	(6)	(7)	(8)
0	6.860	22.901	70,04
1	4.193	9.053	53,68
2	4.329	19.961	78,31
3	910	6.912	86,83
<b>Jumlah/Total</b>	<b>16.292</b>	<b>58.827</b>	<b>72,31</b>

Catatan/Note: <sup>1</sup> 0. ≤ Sekolah Dasar (SD)/≤ *Primary School*

1. Sekolah Menengah Pertama/*Junior High School*

2. Sekolah Menengah Atas/*Senior High School*

3. Perguruan Tinggi/*Collage*

<sup>2</sup> 1. Mencari pekerjaan/*Looking for work*

2. Mempersiapkan usaha/*Establishing a new business/firm*

3. Merasa tidak mungkin mendapat pekerjaan/*Hopeless of job*

4. Sudah punya pekerjaan tetapi belum mulai bekerja/*Have a job in future start*

Sumber/Source: BPS, Survei Angkatan Kerja Nasional (Sakernas) Agustus/BPS-Statistics Indonesia, August National Labor Force Survey

**Tabel**  
**Table** 3.2.3

**Penduduk Berumur 15 Tahun Ke Atas yang Bekerja Selama Seminggu yang Lalu Menurut Status Pekerjaan Utama dan Lapangan Pekerjaan Utama di Kabupaten Natuna, 2021**

*Population 15 Years of Age and Over who Worked During The Previous Week by Main Employment Status and Main Industry in Natuna Regency, 2021*

Status Pekerjaan Utama Main Employment Status	Lapangan Pekerjaan Utama/Main Industry			Jumlah Total
	Pertanian Agriculture	Industri Pengolahan Manufacturing Industry	Jasa Services	
(1)	(2)	(3)	(4)	(5)
Berusaha sendiri <i>Own account worker</i>	4.659	3.048	3.440	11.147
Berusaha dibantu buruh tidak tetap/buruh tidak dibayar <i>Employer assisted by temporary worker/unpaid worker</i>	705	705	1.926	3.336
Berusaha dibantu buruh tetap/buruh dibayar <i>Employer assisted by permanent worker/paid worker</i>	363	297	1.067	1.727
Buruh/Karyawan/Pegawai <i>Employee</i>	980	2.600	12.951	16.531
Pekerja bebas <i>Casual worker</i>	1.047	1.873	494	3.414
Pekerja Keluarga/Tak dibayar <i>Family Worker/unpaid worker</i>	831	720	2.637	4.188
<b>Jumlah/Total</b>	<b>8.585</b>	<b>9.243</b>	<b>22.515</b>	<b>40.343</b>

Sumber/Source: BPS, Survei Angkatan Kerja Nasional (Sakernas) Agustus/BPS-Statistics Indonesia, August National Labor Force Survey

**Tabel**  
**Table** 3.2.4**Penduduk Berumur 15 Tahun Ke Atas yang Bekerja Selama Seminggu yang Lalu Menurut Status Pekerjaan Utama dan Jenis Kelamin di Kabupaten Natuna, 2021**  
*Population 15 Years of Age and Over who Worked During The Previous Week by Main Employment Status and Sex in Natuna Regency, 2021*

Status Pekerjaan Utama <i>Main Employment Status</i>	Jenis Kelamin/Sexs		Jumlah <i>Total</i>
	Laki-laki <i>Male</i>	Perempuan <i>Female</i>	
(1)	(2)	(3)	(4)
Berusaha sendiri <i>Own account worker</i>	6.949	4.198	11.147
Berusaha dibantu buruh tidak tetap/ buruh tidak dibayar <i>Employer assisted by temporary worker/ unpaid worker</i>	1.749	1.587	3.336
Berusaha dibantu buruh tetap/buruh dibayar <i>Employer assisted by permanent worker/paid worker</i>	1.224	503	1.727
Buruh/Karyawan/Pegawai <i>Employee</i>	10.036	6.495	16.531
Pekerja bebas <i>Casual worker</i>	2.924	490	3.414
Pekerja Keluarga/Tak dibayar <i>Family Worker/unpaid worker</i>	1.707	2.481	4.188
<b>Jumlah/Total</b>	<b>24.589</b>	<b>15.754</b>	<b>40.343</b>

Sumber/Source: BPS, Survei Angkatan Kerja Nasional (Sakernas) Agustus/BPS-Statistics Indonesia, August National Labor Force Survey

**Tabel**  
**Table** 3.2.5**Tingkat Pengangguran Terbuka (TPT) dan Tingkat Partisipasi Angkatan Kerja (TPAK) di Kabupaten Natuna, 2018-2021**  
**Unemployment Rate (UR) and Labor Force Participation Rate (LFPR) in Natuna Regency, 2018-2021**

Tahun Years	TPT UR	TPAK LFPR
(1)	(2)	(3)
2018	4,05	66,32
2019	3,82	66,65
2020	4,10	69,39
<b>2021</b>	<b>5,15</b>	<b>72,31</b>

Catatan/Note: Penghitungan dengan menggunakan penimbang hasil proyeksi SUPAS 2015/*Calculations using weight from SUPAS 2015 Projection*

Sumber/Source: BPS, Survei Angkatan Kerja Nasional (Sakernas) Agustus/BPS-Statistics Indonesia, August National Labor Force Survey



**Tabel**  
**Table** 3.2.6

**Upah Minimum Kabupaten Natuna dan Provinsi Kepulauan Riau, 2013-2022**  
**Minimum Wages of Natuna Regency and Kepulauan Riau Province, 2013-2022**

<b>Tahun</b> <b>Years</b>	<b>Kabupaten Natuna</b> <b>Natuna Regency</b>	<b>Provinsi Kepulauan Riau</b> <b>Kepulauan Riau Province</b>
(1)	(2)	(3)
2013	1.370.000	1.365.087
2014	1.700.000	1.665.000
2015	2.020.000	1.954.000
2016	2.252.300	2.178.710
2017	2.438.115	2.358.454
2018	2.650.475	2.563.875
2019	2.863.308	2.769.754
2020	3.106.975	3.005.460
2021	3.106.975	3.005.460
<b>2022</b>	<b>3.125.272</b>	<b>3.050.172</b>

Sumber/Source: Dinas Ketenagakerjaan Provinsi Kepulauan Riau/Department of Labor Force of Kepulauan Riau Province

**Tabel 3.2.7** Jumlah Pencari Kerja Terdaftar Menurut Tingkat Pendidikan Tertinggi yang Ditamatkan dan Jenis Kelamin di Kabupaten Natuna, 2021  
**Number of Registered Job Applicants by Educational Attainment and Sex in Natuna Regency, 2021**

Status Pekerjaan Utama <i>Main Employment Status</i>	Jenis Kelamin/Sexs		
	Laki-laki <i>Male</i>	Perempuan <i>Female</i>	Jumlah <i>Total</i>
(1)	(2)	(3)	(4)
Sampai dengan Sekolah Dasar <i>Up to Primary School</i>	-	-	-
Sekolah Menengah Pertama <i>Junior High School</i>	1	-	1
Sekolah Menengah Atas <i>Senior High School</i>	26	4	30
Diploma I <i>Diploma I</i>	-	-	-
Diploma II <i>Diploma II</i>	-	-	-
Diploma III/Akta III/Akademi <i>Diploma III/Akta III/Academy</i>	-	-	-
Sarjana (S1) <i>Graduate</i>	2	3	5
Pasca Sarjana (S2) <i>Post Graduate</i>	-	-	-
<b>Jumlah/Total 2021</b>	<b>29</b>	<b>7</b>	<b>36</b>
<b>Jumlah/Total 2020</b>	<b>46</b>	<b>40</b>	<b>86</b>

Sumber/Source: Dinas Tenaga Kerja dan Transmigrasi Kabupaten Natuna/Manpower and Transmigration Office of Natuna Regency



**Tabel**  
**Table** 3.2.8

**Jumlah Pencari Kerja Terdaftar Menurut Kelompok Umur dan Jenis Kelamin di Kabupaten Natuna, 2021**  
**Number of Registered Job Applicants by Age Groups and Sex in Natuna Regency, 2021**

Kelompok Umur <i>Age Groups</i>	Jenis Kelamin/Sexs		
	Laki-laki <i>Male</i>	Perempuan <i>Female</i>	Jumlah <i>Total</i>
(1)	(2)	(3)	(4)
15 s.d. 19	2	1	3
20 s.d. 29	19	3	22
30 s.d. 44	7	3	10
45 s.d. 54	1	-	1
55	-	-	-
<b>Jumlah/Total</b>	<b>29</b>	<b>7</b>	<b>36</b>

Sumber/Source: Dinas Tenaga Kerja dan Transmigrasi Kabupaten Natuna/Manpower and Transmigration Office of Natuna Regency

**Tabel 3.2.7** Jumlah Pencari Kerja Terdaftar Menurut Bulan dan Jenis Kelamin di Kabupaten Natuna, 2021  
**Table 3.2.7** Number of Registered Job Applicants by Month and Sex in Natuna Regency, 2021

Bulan Month	Pendaftaran/ Registration		Penempatan/ Placement		Permintaan/ Demand	
	Laki-laki Male	Perempuan Female	Laki-laki Male	Perempuan Female	Laki-laki Male	Perempuan Female
(1)	(2)	(3)	(4)	(5)	(6)	(7)
Januari/January	3	-	-	-	-	-
Februari/February	-	-	-	-	-	-
Maret/March	-	-	-	-	-	-
April/April	2	-	-	-	-	-
Mei/May	7	-	-	-	-	-
Juni/June	3	2	-	-	-	-
Juli/July	2	-	-	-	-	-
Agustus/August	0	2	-	-	-	-
Septeber/September	10	3	9	1	-	-
Oktober/October	1	-	-	-	-	-
November/November	1	-	-	-	-	-
Desember/December	-	-	-	-	-	-
<b>Jumlah/Total</b>	<b>29</b>	<b>7</b>	<b>9</b>	<b>1</b>	<b>-</b>	<b>-</b>

Sumber/Source: Dinas Tenaga Kerja dan Transmigrasi Kabupaten Natuna/Manpower and Transmigration Office of Natuna Regency



# SOSIAL & KESEJAHTERAAN RAKYAT

SOCIAL AND WELFARE

**BAB**  
CHAPTER

**04**

## Persentase Penduduk Menurut Agama Percentage of Population by Religion



**Islam**  
*Moslem*

**97,06**

persen  
Percents



**Kristen**  
*Christian*

**1,39**

persen  
Percents



**Katolik**  
*Catholic*

**0,34**

persen  
Percents



**Hindu**  
*Hinduist*

**0,001**

persen  
Percents



**Buddha**  
*Buddhist*

**1,06**

persen  
Percents



**Khonghucu**  
*Confucianist*

**1,06**

persen  
Percents





## PENJELASAN TEKNIS

1. **Tidak/belum pernah sekolah** adalah mereka yang tidak pernah atau belum pernah terdaftar dan tidak pernah atau belum pernah aktif mengikuti pendidikan di suatu jenjang pendidikan formal. Termasuk juga yang tamat/belum tamat taman kanak-kanak tetapi tidak melanjutkan ke sekolah dasar.
2. **Masih bersekolah** adalah mereka yang terdaftar dan aktif mengikuti pendidikan formal dan nonformal (Paket A, B, atau C), baik pendidikan dasar, menengah maupun pendidikan tinggi. Bagi mahasiswa yang sedang cuti dianggap masih bersekolah.
3. **Tidak bersekolah lagi** adalah mereka yang pernah terdaftar dan aktif mengikuti pendidikan di suatu jenjang pendidikan formal dan nonformal (Paket A, B, atau C), tetapi pada saat pencacahan tidak lagi terdaftar dan tidak aktif mengikuti pendidikan.
4. **Angka Partisipasi Murni** adalah proporsi penduduk pada kelompok umur jenjang pendidikan tertentu yang masih bersekolah terhadap penduduk pada kelompok umur tersebut. Sejak tahun 2007, Pendidikan Non Formal (Paket A, Paket B, dan Paket C) turut diperhitungkan.
5. **Angka Partisipasi Kasar** adalah proporsi anak sekolah pada suatu jenjang tertentu terhadap penduduk pada kelompok

## TECHNICAL NOTES

1. **Not/never attending school** is someone who has never attended or never been registered in a formal education, such as primary, secondary, and tertiary education. Those who just completed kindergarten are considered as never attended school.
2. **Attending school** is someone who is currently attending primary, secondary, or tertiary education, including package A, package B, or package C. College student who postpones his/her study is considered as attending school.
3. **Not attending school anymore** is someone who had enrolled and participated in formal and non-formal education in the past including package A, package B, or package C, but currently does not attend school.
4. **Net Enrollment Rate** is the proportion of people in certain age groups of education who are still attending school to people of that age group. Since 2007, Non Formal Education (Package A, Package B, and Package C) are taken into account.
5. **Gross Enrollment Rate** is the proportion students at level of education to people in particular age group. Since 2007, Non Formal



usia tertentu. Sejak tahun 2007 Pendidikan Non Formal (Paket A, Paket B, dan Paket C) turut diperhitungkan.

- 6. Jenjang Pendidikan Formal** terdiri atas pendidikan dasar, pendidikan menengah, dan pendidikan tinggi. Jenis pendidikan yang diajarkan mencakup pendidikan umum, kejuruan, akademik, profesi, vokasi, keagamaan, dan khusus.
- Pendidikan Dasar berbentuk Sekolah Dasar (SD) dan Madrasah Ibtidaiyah (MI) atau bentuk lain yang sederajat serta Sekolah Menengah Pertama (SMP) dan Madrasah Tsanawiyah (MTs), atau bentuk lain yang sederajat.
  - Pendidikan Menengah berbentuk Sekolah Menengah Atas (SMA), Madrasah Aliyah (MA), Sekolah Menengah Kejuruan (SMK), dan Madrasah Aliyah Kejuruan (MAK), atau bentuk lain yang sederajat.
  - Pendidikan Tinggi merupakan jenjang pendidikan setelah pendidikan menengah yang mencakup program pendidikan diploma, sarjana, magister, spesialis, dan doktor yang diselenggarakan oleh perguruan tinggi. Perguruan tinggi dapat berbentuk akademi, politeknik, sekolah tinggi, institut, atau universitas.

*Education (Package A, Package B, and Package C) are taken into account.*

- 6. The Formal Education Level** consists of primary education, secondary education, and high education. The kind of education that taught consists of general education, vocational, academic, professional, religious, and specific education.
- Primary Education consists of Elementary School and Islamic Elementary School or other equivalent forms and Junior High School and MTs, or other equivalent forms.
  - Secondary Education consists of the senior high school, MA, Vocational School, and Vocational Madrasah Aliyah, or other equivalent forms.
  - High Education consists of the education level after the secondary education that consists of diplomas, bachelor, master, specialist, and doctoral degrees that are held by the college. The colleges can be academy, polytechnic, high school, institute, or university.



7. **Rumah Sakit** adalah tempat pemeriksaan dan perawatan kesehatan, biasanya berada di bawah pengawasan dokter/tenaga medis, yang melayani penderita yang sakit untuk berobat rawat jalan atau rawat inap.
8. **Rumah Bersalin** adalah sarana pelayanan kesehatan dengan izin sebagai rumah bersalin, dilengkapi pelayanan pemeriksaan kehamilan, persalinan serta pemeriksaan ibu dan anak yang berada di bawah pengawasan bidan senior.
9. **Puskesmas (Pusat Kesehatan Masyarakat)** adalah unit pelaksana teknis dinas kesehatan kabupaten/kota yang mempunyai fungsi utama sebagai penyelenggara pelayanan kesehatan tingkat pertama. Wilayah kerja puskesmas maksimal adalah satu kecamatan dan untuk dapat menjangkau wilayah kerjanya, puskesmas mempunyai jaringan pelayanan yang meliputi unit Puskesmas Pembantu (Pustu), unit Puskesmas Keliling (Puskel), dan unit bidan desa/komunitas (Peraturan Menteri Kesehatan RI No. 75 Tahun 2019 Tentang Pusat Kesehatan Masyarakat).
10. **Posyandu** adalah kegiatan kesehatan dasar yang diselenggarakan dari, oleh dan untuk masyarakat yang dibantu oleh petugas kesehatan. Posyandu merupakan salah satu Upaya Kesehatan Bersumberdaya Masyarakat (UKBM). Jadi, Posyandu merupakan kegiatan swadaya dari masyarakat di bidang kesehatan
7. **Hospital** is a place for health check, usually controlled/supervised by doctors/medical personnel to serve the ill patients to get outpatient or inpatient treatment services.
8. **Maternity House** is health care facility with a license as a maternity house, equipped with prenatal care, childbirth and examination of mothers and children which is under the supervision of a senior midwife.
9. **Public Health Center** is technical implementation unit of regency health department that have the primary function as a first-level health care providers. The working area standard of public health center is one subdistrict and to reach their working areas, public health centers have a service network covering subsidiary of public health center, mobile public health center units, and midwife units (Regulation of the Minister of Health of Indonesia Number 75 Year 2019 about Public Health Center)
10. **Maternal and Child Health Center** is a basic health activity organized from, by and for communities assisted by health workers. Maternal and child health center is one of Community-Based Health Efforts (UKBM). Thus, Posyandu is a self-help activity of the community in the health sector with the responsibility of the village head.



dengan penanggung jawab kepala desa.

11. **Klinik/Balai Kesehatan** adalah fasilitas pelayanan kesehatan yang menyelenggarakan pelayanan kesehatan perorangan yang menyediakan pelayanan medis dasar dan/atau spesialistik, diselenggarakan oleh lebih dari satu jenis tenaga kesehatan (perawat dan/atau bidan) dan dipimpin oleh seorang tenaga medis (dokter, dokter spesialis, dokter gigi atau dokter gigi spesialis).
11. **Clinic /Health Center** is a health service facility that carries out individual health services that provide basic medical and/or specialist services, organized by more than one type of health worker (nurse and/or midwife) and is led by a medical professional (doctor, dentist or dentist specialist).
12. **Polindes** adalah salah satu bentuk partisipasi atau peran serta masyarakat dalam menyediakan tempat pertolongan persalinan dan pelayanan kesehatan ibu dan anak, termasuk KB yang mana tempat dan lokasinya berada di desa. Polindes hanya dapat dirintis di desa yang telah mempunyai bidan yang tinggal di desa tersebut.
12. **Polindes** is a form of participation or participation of the community in providing delivery places and maternal and child health services, including family planning where the place and location are located in the village. Polindes can only be initiated in villages that already have midwives living in the village.
13. **Tenaga medis** adalah tenaga ahli kedokteran dengan fungsi utamanya adalah memberikan pelayanan medis kepada pasien dengan mutu sebaik-baiknya dengan menggunakan tata cara dan teknik berdasarkan ilmu kedokteran dan etik yang berlaku serta dapat dipertanggungjawabkan.
13. **Medical personnel** are medical experts with the main function is to provide medical services to patients with the best possible quality by using procedures and techniques based on medical science and ethics that apply and can be accounted for.
14. **Tenaga keperawatan** adalah mereka yang memiliki kemampuan dan kewenangan melakukan tindakan keperawatan berdasarkan ilmu yang dimilikinya, yang diperoleh melalui pendidikan keperawatan.
14. **Nursing personnel** are those who have the ability and authority to perform nursing actions based on the knowledge they have, obtained through nursing education.

- 15. Tenaga kebidanan** adalah mereka yang telah menyelesaikan (lulus) program pendidikan kebidanan yang diakui secara resmi oleh negaranya serta berdasarkan kompetensi praktik kebidanan dasar yang dikeluarkan ICM (International Confederation of Midwives) dan kerangka kerja dari standar global ICM untuk pendidikan kebidanan, telah memenuhi kualifikasi yang dipersyaratkan untuk didaftarkan (register) dan/atau memiliki izin yang sah (lisensi) untuk melakukan praktik kebidanan, dan menggunakan gelar/hak sebutan sebagai “bidan”, serta mampu menunjukkan kompetensinya di dalam praktik kebidanan
- 15. Midwifery personnel** are those who have completed (passing) an officially recognized midwifery education program by their country and based on the competence of basic midwifery practice issued by ICM (International Confederation of Midwives) and the framework of the ICM global standard for midwifery education, have met the required qualifications to register and/or have valid permission (licenses) to practice midwifery, and to use title/ title designation as “midwife”, and able to demonstrate competence in midwifery practice
- 16. Tenaga kefarmasian** adalah mereka yang melakukan pekerjaan kefarmasian, yang terdiri atas apoteker dan tenaga teknis kefarmasian
- 16. Pharmacy personnel** are those who undertake pharmaceutical work, consisting of pharmacists and pharmacy technical personnel
- 17. Peristiwa tindak pidana yang dilaporkan** ialah setiap peristiwa yang diterima kepolisian dari laporan masyarakat, atau peristiwa dimana pelakunya tertangkap tangan oleh kepolisian.
- 17. Reported crime incidence** includes all criminal cases reported and received by police office, and all crimes caught by police.
- 18. Jumlah tindak pidana** menggambarkan jumlah kasus tindak pidana yang terjadi pada kurun waktu tertentu.
- 18. Crime total** refers to the number of criminal cases occurring during a given period.
19. Untuk mengukur kemiskinan, BPS menggunakan konsep kemampuan memenuhi kebutuhan dasar (basic needs approach). Dengan pendekatan ini, kemiskinan dipandang sebagai ketidakmampuan dari sisi
19. To measure poverty, BPS-Statistics Indonesia has used the concept of basic needs approach. Therefore, poverty is viewed as economic inability to fulfill food and non-food basic needs which are measured

ekonomi untuk memenuhi kebutuhan dasar makanan dan bukan makanan yang diukur dari sisi pengeluaran. Metode yang digunakan adalah menghitung Garis Kemiskinan (GK), yang terdiri dari dua komponen yaitu Garis Kemiskinan Makanan (GKM) dan Garis Kemiskinan Non-Makanan (GKNM). Penghitungan Garis Kemiskinan dilakukan secara terpisah untuk daerah perkotaan dan perdesaan.

- 20. Penduduk miskin** adalah penduduk yang memiliki rata-rata pengeluaran per kapita per bulan di bawah Garis Kemiskinan.
- 21. Garis Kemiskinan Makanan (GKM)** merupakan nilai pengeluaran kebutuhan minimum makanan yang disetarakan dengan 2.100 kkalori per kapita per hari. Garis Kemiskinan Non-Makanan (GKNM) adalah kebutuhan minimum untuk perumahan, sandang, pendidikan, kesehatan, dan kebutuhan dasar lainnya.

*by consumption/ expenditure. The method used is calculating poverty line, which consists of two components that are Food Poverty Line (FPL) and Non-Food Poverty Line (NFPL). The poverty line was calculated separately for urban and rural areas.*

- 20. A person whose expenditure per capita per month is below the poverty line is considered to be poor.*
- 21. The Food Poverty Line refers to the daily minimum requirement of 2,100 kcal per capita per day. The Non-Food Poverty Line refers to the minimum requirement for house-hold necessities for clothing, education, health, and other basic individual needs.*





## ULASAN

## DESCRIPTION

### 4.1 PENDIDIKAN

Jika melihat dari dua indikator pendidikan, yaitu APM (Angka Partisipasi Murni) dan APK (Angka Partisipasi Kasar), Kabupaten Natuna meraih angka yang cukup tinggi di tahun 2021. APM yang menunjukkan daya serap sistem pendidikan terhadap penduduk usia sekolah memiliki nilai sebesar 99,02 persen untuk jenjang pendidikan SD/MI. Kemudian untuk jenjang pendidikan SMP/MTs dan SMA/SMK/MA masing-masing memiliki nilai sebesar 91,82 persen dan 72,11 persen. Sedangkan dari sisi APK yang menunjukkan tingkat partisipasi penduduk secara umum pada suatu tingkat pendidikan memiliki nilai sebesar 105,99 persen dan untuk jenjang Pendidikan SD/MI. Selanjutnya untuk jenjang pendidikan SMP/MTs dan SMA/SMK/MA masing-masing memiliki nilai sebesar 100,06 persen dan 90,16 persen.

Indikator pendidikan lainnya, yaitu angka melek huruf secara umum menunjukkan tren yang positif dari tahun ke tahun. Angka melek huruf Kabupaten Natuna pada tahun 2021 yaitu sebesar 98,85 persen, yang artinya 98,85 persen dari seluruh penduduk Kabupaten Natuna yang berusia 15 tahun ke atas sudah dapat membaca dan menulis.

### 4.2 KESEHATAN

Salah satu indikator kesehatan, yaitu persentase penduduk yang mengalami keluhan kesehatan selama sebulan terakhir, mengalami penurunan jika dibandingkan dengan tahun 2020. Pada tahun 2021 indikator kesehatan

### 4.1 EDUCATION

*From the two educational indicators, namely the APM (Net Enrollment Rate) and the APK (Gross Enrollment Rate), Natuna Subdistrict achieved quite high figures in 2021. The APM which shows the absorption capacity of the education system towards school-age population has a value of 99.02 percent for elementary / MI education. Then for the education level of SMP / MTs and SMA / SMK / MA each has a value of 91.82 percent and 72.11 percent. Whereas in terms of APK that shows the level of general population participation at an educational level has a value of 105.99 percent and for elementary / MI education levels. Furthermore, for the education levels of SMP / MTs and SMA / SMK / MA each have a value of 100.06 percent and 90.16 percent.*

*Other educational indicators, namely literacy rates in general shows positive trend from year to year. The literacy rate of Natuna Regency in 2021 is 98.85 percent, which means that 98.85 percent of the entire population of Natuna Regency aged 15 years and over can already read and write.*

### 4.2 HEALTH

*One of the health indicator is namely the percentage of the population who have experienced health complaints over the past month, has decreased when compared to 2020. In 2021 the health indicator is valued at 9.60 percent. This means that*



tersebut bernilai sebesar 9,60 persen. Artinya adalah 9,60 persen penduduk di Kabupaten Natuna pada tahun 2021 mengalami gangguan kesehatan atau kejiwaan, baik karena penyakit akut, penyakit kronis, kecelakaan, kriminal atau hal lain. Selain itu, persentase penduduk yang mempunyai keluhan kesehatan dan berobat jalan selama sebulan terakhir juga mengalami penurunan dibandingkan tahun sebelumnya, dimana pada tahun 2021 indikator ini sebesar 29,40 persen. Hal ini dikarenakan sebagian besar masyarakat lebih memilih untuk mengobati sendiri dan merasa tidak perlu untuk mengobati penyakitnya.

#### 4.3 AGAMA DAN SOSIAL LAINNYA

Penduduk di Kabupaten Natuna pada tahun 2021 didominasi oleh penduduk yang beragama Islam, dengan jumlah sebanyak 80.111 orang. Sedangkan agama yang paling sedikit penganutnya di Kabupaten Natuna adalah agama Hindu dengan jumlah sebanyak 1 orang.

Kemudian, tempat peribadatan di Kabupaten Natuna pada tahun 2021 terdiri atas masjid, mushola, gereja, vihara dan kelenteng. Tempat peribadatan yang paling banyak terdapat di Kabupaten Natuna adalah Mushola, yaitu berjumlah 131 unit.

#### 4.4 PERUMAHAN DAN LINGKUNGAN

Rumah Tangga di Kabupaten Natuna tahun 2021 berdasarkan luas lantainya didominasi dengan luas lantai 50-99 m<sup>2</sup> sebesar 48,24 persen, namun masih terdapat 0,73 persen rumah tangga

*9.60 percent of the population in Natuna Regency in 2021 experienced health or mental health problems, either due to acute illness, chronic illness, accidents, crime or other things. Furthermore, Percentage of people who had health complaint and had outpatient during a month prior to the survey was decreased from year before, where in 2021, this indicator is valued 29.40 percent. This is because most people prefer to treat themselves and feel no need to treat the disease.*

#### 4.3 RELIGION AND OTHER SOCIAL AFFAIR

*The population in Natuna Regency in 2020 is dominated by Muslims, with a total of 80,111 people. While the religion with the least followers in Natuna Regency is Hinduism with a total of 1 people.*

*Then, the place of worship in Natuna Regency in 2021 consisted of mosques, prayer rooms, churches, viharas and temples. The most common place of worship in Natuna Regency is the mosque, which amounted to 131 units.*

#### 4.4 HOUSING AND ENVIRONMENT

*Households in Natuna Regency in 2021 based on floor area are dominated by floor area of 50-99 m<sup>2</sup> by 48.24 percent, but there are still 0.73 percent of households that still have houses with an area of less than 19 m<sup>2</sup>.*



yang masih memiliki rumah dengan luas kurang dari 19 m<sup>2</sup>.

Jika dilihat dari sumber air minum utama 44,54 persen rumah tangga menggunakan air minum dalam kemasan. Selain itu, diketahui bahwa 81,26 persen rumah tangga memiliki sumber air minum layak.

Sedangkan jika dilihat berdasarkan fasilitas tempat buang air besar, dapat diketahui 91,98 persen rumah tangga memiliki fasilitas tempat buang air besar sendiri, dengan 66,15 persen rumah tangga memiliki sanitasi layak.

#### 4.4 KRIMINALITAS

Sepanjang tahun 2021 terdapat 70 kejadian tindak pidana di Kabupaten Natuna. Jumlah ini mengalami peningkatan dibandingkan tahun 2020 yang hanya sebanyak 56 tindak pidana.

Dari 70 tindak pidana yang terjadi pada tahun 2021, hanya sebanyak 50 tindak pidana yang berhasil di selesaikan atau sebesar 72 persen, angka ini mengalami penurunan persentase penyelesaian tahun sebelumnya yang mencapai 91 persen.

Selain itu, pada tahun 2021 terjadi peningkatan pelanggaran lalu lintas yang terjadi di Kabupaten Natuna dari 3.201 menjadi 4.349 pelanggaran.

Selama tahun 2021, tercatat terdapat 33 kecelakaan lalu lintas dengan korban meninggal dunia sebanyak 8 orang, luka berat 25 orang, dan luka ringan 10 orang.

*When viewed from the main drinking water source 44.54 percent of households use bottled drinking water. however, 81.26 percent of households in Natuna Subdistrict have adequate sources of drinking water.*

*Meanwhile, if viewed based on defecation facilities, it can be seen that 91.98 percent of households have their own defecation facilities, with 66.15 percent of households having proper sanitation.*

#### 4.4 KRIMINALITAS

*During 2020 there were 70 crime acts in Natuna Regency. This number has increased compared to 2020 which only amounted to 56 crime acts.*

*From the 70 crime acts that occurred in 2021, only 50 crime cases were successfully clearance or only 72 percent, this figure decreased compared to the percentage of completion of the previous year which reached 62 percent.*

*In addition, in 2021 there was an increase in traffic road abuse that occurred in Natuna Regency from 3,201 to 4,349 road abuse.*

*During 2021, there were 33 traffic accidents with 43 casualties, consists of 8 Dead, 25 bad injured and 10 slightly injured.*



#### 4.6 KEMISKINAN DAN PEMBANGUNAN MANUSIA

Garis kemiskinan di setiap daerah pada umumnya mengalami peningkatan dari tahun ke tahun. Hal ini juga berlaku untuk garis kemiskinan di Kabupaten Natuna, yang terus meningkat dari tahun 2020 sampai dengan tahun 2021. Garis kemiskinan Kabupaten Natuna pada tahun 2021 adalah sebesar Rp420.503. Apabila rumah tangga memiliki pendapatan di bawah garis kemiskinan, maka akan digolongkan sebagai rumah tangga miskin.

Di samping itu, pada tahun 2021, penduduk miskin Kabupaten Natuna berjumlah sebanyak 3.980 orang, yang mengalami peningkatan dibandingkan tahun sebelumnya. Kemudian, jika dilihat berdasarkan nilai persentase terhadap jumlah penduduk, pada tahun 2021 persentase penduduk miskin di Kabupaten Natuna mengalami peningkatan dari tahun sebelumnya, yaitu dari 4,43 persen menjadi 4,95 persen.

IPM (Indeks Pembangunan Manusia) merupakan salah satu indikator yang dapat dijadikan sebagai patokan keberhasilan pembangunan kualitas hidup manusia di suatu daerah. IPM disusun berdasarkan tiga dimensi, yaitu dimensi kesehatan, pendidikan dan pengeluaran. Dimensi kesehatan dilihat dari indikator Angka Harapan Hidup, sedangkan dimensi Pendidikan terdiri atas indikator Harapan Lama Sekolah (Expected Years School) dan Rata-rata Lama Sekolah (Mean Years School).

#### 4.6 POVERTY AND HUMAN DEVELOPMENT

*The poverty line in each region in general has increased from year to year. This also applies to the poverty line in Natuna Regency, which continued to increase from 2020 to 2021. The poverty line in Natuna Regency in 2021 was Rp420,503. If a household has an income below the poverty line, it will be classified as a poor household.*

*In addition, in 2021, the poor population of Natuna Regency was 3,980 people, an increase compared to the previous year. Then, if viewed based on the percentage value of the population, in 2020 the percentage of poor people in Natuna Regency has increased from the previous year, from 4.42 percent to 4.95 percent.*

*HDI (Human Development Index) is one indicator that can be used as a benchmark for the success of the development of the quality of human life in an area. HDI arranged based on three dimensions, namely the dimensions of health, education and expenditure. The health dimension is seen from the Life Expectancy indicator, while the Education dimension consists of Expected Years School indicators and Mean Years School.*



Jika dilihat dari tahun 2020 sampai dengan tahun 2021, IPM di Kabupaten Natuna menunjukkan tren yang positif. Nilai IPM Kabupaten Natuna selalu mengalami kenaikan sampai pada tahun 2021 yang bernilai sebesar 73,09. Nilai IPM yang diperoleh Kabupaten Natuna pada tahun 2021 juga sudah tergolong ke dalam kategori “tinggi”.

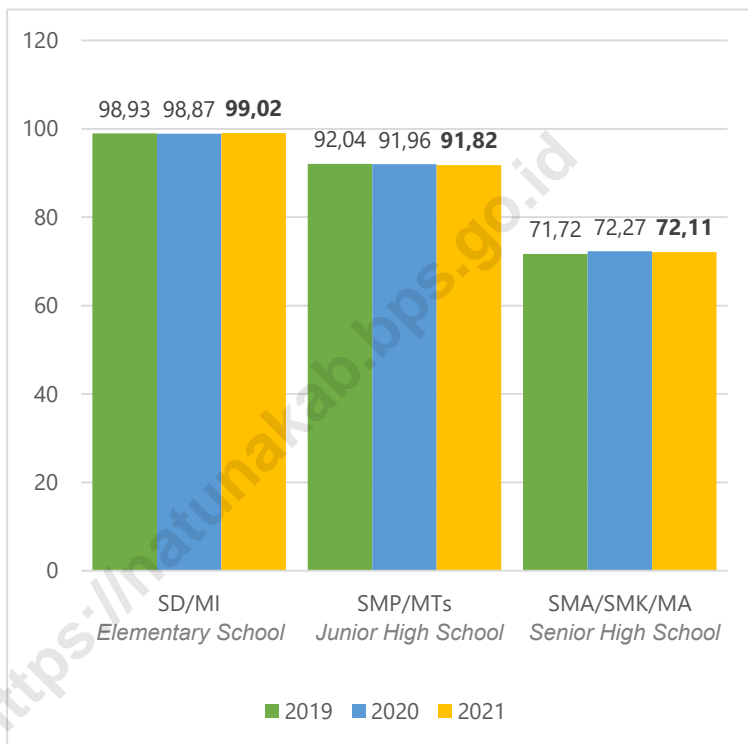
*If seen from 2020 to 2021, the HDI in Natuna Regency showed a positive trend. Natuna Regency HDI value always increases until 2021, which is valued at 73.09. Each dimension of the HDI compilers also shows a positive trend, which is always experiencing an increase from 2020 to 2021. The HDI value obtained by Natuna Regency in 2021 has also been classified into the “high” category.*

<https://natunakab.bps.go.id>





**Gambar 4.1** Angka Partisipasi Murni (APM) Menurut Jenjang Pendidikan di Kabupaten Natuna, 2020-2021  
**Figures** **4.1** **Net Participation Rates by Educational Level in Natuna Regency, 2020-2021**

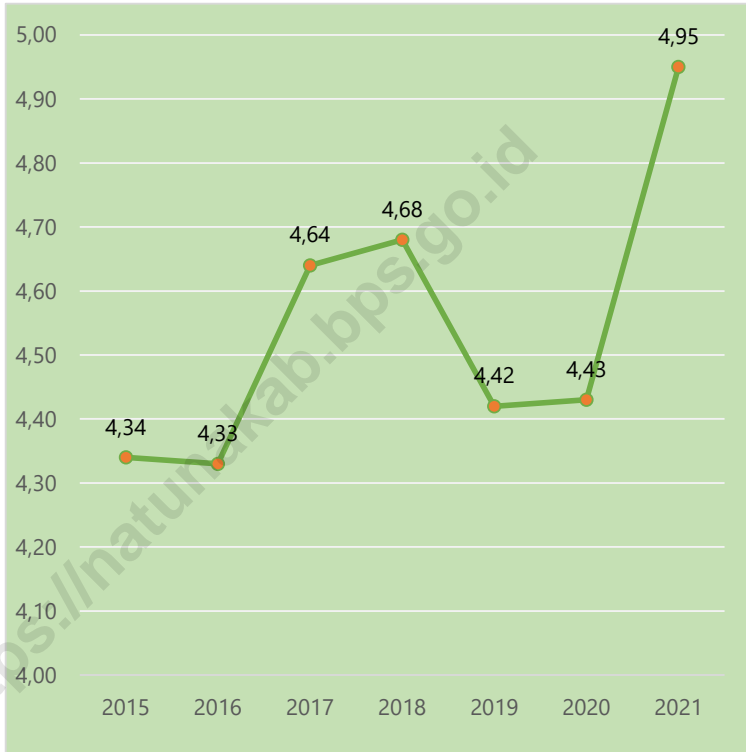


Sumber/Source : BPS, Survei Sosial Ekonomi Nasional (Susenas)/BPS-Statistics Indonesia, National Socioeconomic Survey



**Gambar** 4.2  
**Figures**

**Persentase Penduduk Miskin di Kabupaten Natuna,  
2015-2021**  
*Percentage of Poor People in Natuna Regency, 2015-  
2021*



Sumber/Source : BPS, Survei Sosial Ekonomi Nasional (Susenas)/BPS-Statistics Indonesia, National Socioeconomic Survey

#### 4.1 PENDIDIKAN EDUCATION

**Tabel**  
**Table** 4.1.1

**Jumlah Sekolah, Guru, dan Murid Taman Kanak-Kanak (TK) di Bawah Kementerian Pendidikan, Kebudayaan, Riset, dan Teknologi Menurut Kecamatan di Kabupaten Natuna, 2020/2021 dan 2021/2022**

*Number of Schools, Teachers, and Pupils in Kindergarten Under The Ministry of Education, Culture, Research, and Technology by Subdistrict in Natuna Regency, 2020/2021 dan 2021/2022*

Kecamatan Subdistrict	Sekolah/Schools					
	Negeri/Public		Swasta/Private		Jumlah/Total	
	2020/2021	2021/2022	2020/2021	2021/2022	2020/2021	2021/2022
(1)	(2)	(3)	(4)	(5)	(6)	(7)
Midai	1	1	-	-	1	1
Suak Midai	-	-	1	1	1	1
Bunguran Barat	2	2	5	5	7	7
Bunguran Utara	1	1	5	5	6	6
Pulau Laut	1	1	1	1	2	2
Pulai Tiga	-	-	6	6	6	6
Bunguran Batubi	1	1	3	3	4	4
Pulau Tiga Barat	1	1	3	3	4	4
Bunguran Timur	3	3	13	12	16	15
Bunguran Timur Laut	2	2	2	2	4	4
Bunguran Tengah	1	1	2	2	3	3
Bunguran Selatan	1	1	3	3	4	4
Serasan	1	1	6	6	7	7
Subi	1	1	3	3	4	4
Serasan Timur	1	1	1	1	2	2
<b>Natuna</b>	<b>17</b>	<b>17</b>	<b>54</b>	<b>53</b>	<b>71</b>	<b>70</b>



Lanjutan Tabel/*Continued Table* 4.1.1

Kecamatan <i>Subdistrict</i>	Guru <sup>1</sup> /Teachers <sup>1</sup>					
	Negeri/ <i>Public</i>		Swasta/ <i>Private</i>		Jumlah/ <i>Total</i>	
	2020/2021	2021/2022	2020/2021	2021/2022	2020/2021	2021/2022
(1)	(2)	(3)	(4)	(5)	(6)	(7)
Midai	10	7	-	-	10	7
Suak Midai	-	-	3	5	3	5
Bunguran Barat	18	15	16	15	34	30
Bunguran Utara	8	6	16	15	24	21
Pulau Laut	7	6	3	3	10	9
Pulai Tiga	-	-	15	12	15	12
Bunguran Batubi	5	5	12	10	17	15
Pulau Tiga Barat	6	5	8	8	14	13
Bunguran Timur	32	29	63	48	95	77
Bunguran Timur Laut	13	12	8	7	21	19
Bunguran Tengah	5	5	6	5	11	10
Bunguran Selatan	6	5	7	8	13	13
Serasan	12	11	20	17	32	28
Subi	10	8	14	12	24	20
Serasan Timur	8	5	1	1	9	6
<b>Natuna</b>	<b>140</b>	<b>119</b>	<b>192</b>	<b>166</b>	<b>332</b>	<b>285</b>

Lanjutan Tabel/*Continued Table 4.1.1*

Kecamatan Subdistrict	Murid/Students					
	Negeri/Public		Swasta/Private		Jumlah/Total	
	2020/2021	2021/2022	2020/2021	2021/2022	2020/2021	2021/2022
(1)	(2)	(3)	(4)	(5)	(6)	(7)
Midai	59	42	-	-	59	42
Suak Midai	-	-	22	25	22	25
Bunguran Barat	112	93	133	107	245	200
Bunguran Utara	50	36	127	93	177	129
Pulau Laut	28	31	44	36	72	67
Pulai Tiga	-	-	130	115	130	115
Bunguran Batubi	32	27	86	58	118	85
Pulau Tiga Barat	50	39	53	43	103	82
Bunguran Timur	226	260	546	433	772	693
Bunguran Timur Laut	99	91	59	52	158	143
Bunguran Tengah	53	50	47	42	100	92
Bunguran Selatan	36	30	74	46	110	76
Serasan	82	81	98	99	180	180
Subi	45	48	65	46	110	94
Serasan Timur	41	32	16	9	57	41
<b>Natuna</b>	<b>913</b>	<b>860</b>	<b>1.500</b>	<b>1.204</b>	<b>2.413</b>	<b>2.064</b>

Catatan/Note: <sup>1</sup> Jumlah guru termasuk kepala sekolah dan guru/The total of teachers including headmaster and teacher  
 Sumber/Source: Kementerian Pendidikan, Kebudayaan, Riset, dan Teknologi, Sistem Data Pokok Pendidikan, Data Semester Ganjil/Ministry of Education, Culture, Research, and Technology, Basic Education Data System, Odd Semester Data



**Tabel** 4.1.2  
**Table**

**Jumlah Sekolah, Guru, dan Murid Raudatul Athfal (RA) di Bawah Kementerian Agama Menurut Kecamatan di Kabupaten Natuna, 2020/2021 dan 2021/2022**  
*Number of Schools, Teachers, and Pupils in Raudatul Athfal (RA) Under The Ministry of Religious Affairs by Subdistrict in Natuna Regency, 2020/2021 dan 2021/2022*

Kecamatan Subdistrict	Sekolah/Schools		Guru /Teachers		Murid/Students	
	2020/2021	2021/2022	2020/2021	2021/2022	2020/2021	2021/2022
(1)	(2)	(3)	(4)	(5)	(6)	(7)
Midai	-	-	-	-	-	-
Suak Midai	-	-	-	-	-	-
Bunguran Barat	-	-	-	-	-	-
Bunguran Utara	-	-	-	-	-	-
Pulau Laut	-	-	-	-	-	-
Pulai Tiga	-	-	-	-	-	-
Bunguran Batubi	-	-	-	-	-	-
Pulau Tiga Barat	-	-	-	-	-	-
Bunguran Timur	2	2	9	13	41	33
Bunguran Timur Laut	1	1	2	7	39	38
Bunguran Tengah	-	-	-	-	-	-
Bunguran Selatan	-	-	-	-	-	-
Serasan	1	2	3	10	33	68
Subi	-	-	-	-	-	-
Serasan Timur	2	1	9	5	71	26
<b>Natuna</b>	<b>6</b>	<b>6</b>	<b>23</b>	<b>35</b>	<b>184</b>	<b>165</b>

Catatan/Note: Seluruh Raudatul Athfal (RA) berstatus swasta/All Raudatul Athfal (RA) are private

Sumber/Source: Kementerian Agama, EMIS, Data Semester Ganjil/Ministry of Religious Affairs, EMIS, Odd Semester Data

**Tabel**  
**Table** 4.1.3

**Jumlah Sekolah, Guru, dan Murid Sekolah Dasar (SD) di Bawah Kementerian Pendidikan, Kebudayaan, Riset, dan Teknologi Menurut Kecamatan di Kabupaten Natuna, 2020/2021 dan 2021/2022**

*Number of Schools, Teachers, and Pupils in Primary Schools Under The Ministry of Education, Culture, Research, and Technology by Subdistrict in Natuna Regency, 2020/2021 dan 2021/2022*

Kecamatan Subdistrict	Sekolah/Schools					
	Negeri/Public		Swasta/Private		Jumlah/Total	
	2020/2021	2021/2022	2020/2021	2021/2022	2020/2021	2021/2022
(1)	(2)	(3)	(4)	(5)	(6)	(7)
Midai	4	4	-	-	4	4
Suak Midai	2	2	-	-	2	2
Bunguran Barat	10	10	1	1	11	11
Bunguran Utara	5	5	-	-	5	5
Pulau Laut	3	3	-	-	3	3
Pulai Tiga	4	4	-	-	4	4
Bunguran Batubi	5	5	-	-	5	5
Pulau Tiga Barat	3	3	-	-	3	3
Bunguran Timur	12	12	2	2	14	14
Bunguran Timur Laut	7	7	-	-	7	7
Bunguran Tengah	3	3	-	-	3	3
Bunguran Selatan	6	6	-	-	6	6
Serasan	7	7	-	-	7	7
Subi	5	5	-	-	5	5
Serasan Timur	4	4	-	-	4	4
<b>Natuna</b>	<b>80</b>	<b>80</b>	<b>3</b>	<b>3</b>	<b>83</b>	<b>83</b>

Lanjutan Tabel/*Continued Table* 4.1.3

Kecamatan Subdistrict	Guru <sup>1</sup> /Teachers <sup>1</sup>					
	Negeri/Public		Swasta/Private		Jumlah/Total	
	2020/2021	2021/2022	2020/2021	2021/2022	2020/2021	2021/2022
(1)	(2)	(3)	(4)	(5)	(6)	(7)
Midai	53	48	-	-	53	48
Suak Midai	23	22	-	-	23	22
Bunguran Barat	107	92	3	3	110	95
Bunguran Utara	57	57	-	-	57	57
Pulau Laut	33	29	-	-	33	29
Pulai Tiga	50	40	-	-	50	40
Bunguran Batubi	49	46	-	-	49	46
Pulau Tiga Barat	34	31	-	-	34	31
Bunguran Timur	215	199	12	11	227	210
Bunguran Timur Laut	79	69	-	-	79	69
Bunguran Tengah	39	35	-	-	39	35
Bunguran Selatan	59	60	-	-	59	60
Serasan	96	89	-	-	96	89
Subi	54	53	-	-	54	53
Serasan Timur	46	40	-	-	46	40
<b>Natuna</b>	<b>994</b>	<b>910</b>	<b>15</b>	<b>14</b>	<b>1.009</b>	<b>924</b>

Lanjutan Tabel/Continued Table 4.1.3

Kecamatan Subdistrict	Murid/Students					
	Negeri/Public		Swasta/Private		Jumlah/Total	
	2020/2021	2021/2022	2020/2021	2021/2022	2020/2021	2021/2022
(1)	(2)	(3)	(4)	(5)	(6)	(7)
Midai	360	344	-	-	360	344
Suak Midai	87	87	-	-	87	87
Bunguran Barat	887	867	22	33	909	900
Bunguran Utara	454	461	-	-	454	461
Pulau Laut	247	236	-	-	247	236
Pulau Tiga	436	414	-	-	436	414
Bunguran Batubi	389	407	-	-	389	407
Pulau Tiga Barat	236	323	-	-	236	323
Bunguran Timur	2.900	2.781	179	241	3.079	3.022
Bunguran Timur Laut	637	643	-	-	637	643
Bunguran Tengah	371	378	-	-	371	378
Bunguran Selatan	403	432	-	-	403	432
Serasan	584	559	-	-	584	559
Subi	360	345	-	-	360	345
Serasan Timur	369	360	-	-	369	360
<b>Natuna</b>	<b>8.720</b>	<b>8.637</b>	<b>201</b>	<b>274</b>	<b>8.921</b>	<b>8.911</b>

Catatan/Note: <sup>1</sup> Jumlah guru termasuk kepala sekolah dan guru/The total of teachers including headmaster and teacher  
 Sumber/Source: Kementerian Pendidikan, Kebudayaan, Riset, dan Teknologi, Sistem Data Pokok Pendidikan, Data Semester Ganjil/Ministry of Education, Culture, Research, and Technology, Basic Education Data System, Odd Semester Data



**Tabel** 4.1.4  
**Table**

**Jumlah Sekolah, Guru, dan Murid Madrasah Ibtidaiyah (MI) di Bawah Kementerian Agama Menurut Kecamatan Menurut Kecamatan di Kabupaten Natuna, 2020/2021 dan 2021/2022**

*Number of Schools, Teachers, and Pupils in Madrasah Ibtidaiyah (MI) Under The Ministry of Religious Affairs by Subdistrict in Natuna Regency, 2020/2021 dan 2021/2022*

Kecamatan Subdistrict	Sekolah/Schools					
	Negeri/Public		Swasta/Private		Jumlah/Total	
	2020/2021	2021/2022	2020/2021	2021/2022	2020/2021	2021/2022
(1)	(2)	(3)	(4)	(5)	(6)	(7)
Midai	-	-	1	1	1	1
Suak Midai	-	-	-	-	-	-
Bunguran Barat	-	-	-	-	-	-
Bunguran Utara	-	-	-	-	-	-
Pulau Laut	-	-	-	-	-	-
Pulai Tiga	-	-	-	-	-	-
Bunguran Batubi	-	-	-	-	-	-
Pulau Tiga Barat	-	-	-	-	-	-
Bunguran Timur	-	-	1	1	1	1
Bunguran Timur Laut	-	-	-	-	-	-
Bunguran Tengah	-	-	-	-	-	-
Bunguran Selatan	-	-	-	-	-	-
Serasan	-	-	-	-	-	-
Subi	-	-	-	-	-	-
Serasan Timur	-	-	-	-	-	-
<b>Natuna</b>	-	-	<b>2</b>	<b>2</b>	<b>2</b>	<b>2</b>



Lanjutan Tabel/*Continued Table 4.1.4*

Kecamatan Subdistrict	Guru/Teachers					
	Negeri/ <i>Public</i>		Swasta/ <i>Private</i>		Jumlah/ <i>Total</i>	
	2020/2021	2021/2022	2020/2021	2021/2022	2020/2021	2021/2022
(1)	(2)	(3)	(4)	(5)	(6)	(7)
Midai	-	-	8	11	8	11
Suak Midai	-	-	-	-	-	-
Bunguran Barat	-	-	-	-	-	-
Bunguran Utara	-	-	-	-	-	-
Pulau Laut	-	-	-	-	-	-
Pulau Tiga	-	-	-	-	-	-
Bunguran Batubi	-	-	-	-	-	-
Pulau Tiga Barat	-	-	-	-	-	-
Bunguran Timur	-	-	27	26	27	26
Bunguran Timur Laut	-	-	-	-	-	-
Bunguran Tengah	-	-	-	-	-	-
Bunguran Selatan	-	-	-	-	-	-
Serasan	-	-	-	-	-	-
Subi	-	-	-	-	-	-
Serasan Timur	-	-	-	-	-	-
<b>Natuna</b>	-	-	<b>35</b>	<b>37</b>	<b>35</b>	<b>37</b>



Lanjutan Tabel/*Continued Table* 4.1.4

Kecamatan Subdistrict	Murid/Students					
	Negeri/Public		Swasta/Private		Jumlah/Total	
	2020/2021	2021/2022	2020/2021	2021/2022	2020/2021	2021/2022
(1)	(2)	(3)	(4)	(5)	(6)	(7)
Midai	-	-	71	66	71	66
Suak Midai	-	-	-	-	-	-
Bunguran Barat	-	-	-	-	-	-
Bunguran Utara	-	-	-	-	-	-
Pulau Laut	-	-	-	-	-	-
Pulai Tiga	-	-	-	-	-	-
Bunguran Batubi	-	-	-	-	-	-
Pulau Tiga Barat	-	-	-	-	-	-
Bunguran Timur	-	-	558	539	558	539
Bunguran Timur Laut	-	-	-	-	-	-
Bunguran Tengah	-	-	-	-	-	-
Bunguran Selatan	-	-	-	-	-	-
Serasan	-	-	-	-	-	-
Subi	-	-	-	-	-	-
Serasan Timur	-	-	-	-	-	-
<b>Natuna</b>	-	-	<b>629</b>	<b>605</b>	<b>629</b>	<b>605</b>

Sumber/*Source*: Kementerian Agama, EMIS, data semester ganjil/*Ministry of Religious Affairs, EMIS, odd semester*

**Tabel**  
**Table 4.1.5**

**Jumlah Sekolah, Guru, dan Murid Sekolah Menengah Pertama (SMP) di Bawah Kementerian Pendidikan, Kebudayaan, Riset, dan Teknologi Menurut Kecamatan di Kabupaten Natuna, 2020/2021 dan 2021/2022**  
*Number of Schools, Teachers, and Pupils in Junior High Schools Under The Ministry of Education, Culture, Research, and Technology by Subdistrict in Natuna Regency, 2020/2021 dan 2021/2022*

Kecamatan Subdistrict	Sekolah/Schools					
	Negeri/Public		Swasta/Private		Jumlah/Total	
	2020/2021	2021/2022	2020/2021	2021/2022	2020/2021	2021/2022
(1)	(2)	(3)	(4)	(5)	(6)	(7)
Midai	1	1	-	-	1	1
Suak Midai	-	-	-	-	-	-
Bunguran Barat	3	3	-	-	3	3
Bunguran Utara	3	3	-	-	3	3
Pulau Laut	1	1	-	-	1	1
Pulai Tiga	1	1	-	-	1	1
Bunguran Batubi	1	1	-	-	1	1
Pulau Tiga Barat	1	1	-	-	1	1
Bunguran Timur	3	3	1	1	4	4
Bunguran Timur Laut	2	2	-	-	2	2
Bunguran Tengah	1	1	-	-	1	1
Bunguran Selatan	2	2	-	-	2	2
Serasan	3	3	-	-	3	3
Subi	2	2	-	-	2	2
Serasan Timur	1	1	-	-	1	1
<b>Natuna</b>	<b>25</b>	<b>25</b>	<b>1</b>	<b>1</b>	<b>26</b>	<b>26</b>

Lanjutan Tabel/*Continued Table* 4.1.5

Kecamatan Subdistrict	Guru <sup>1</sup> /Teachers <sup>1</sup>					
	Negeri/Public		Swasta/Private		Jumlah/Total	
	2020/2021	2021/2022	2020/2021	2021/2022	2020/2021	2021/2022
(1)	(2)	(3)	(4)	(5)	(6)	(7)
Midai	17	16	-	-	17	16
Suak Midai	-	-	-	-	-	-
Bunguran Barat	44	41	-	-	44	41
Bunguran Utara	44	45	-	-	44	45
Pulau Laut	14	14	-	-	14	14
Pulai Tiga	13	11	-	-	13	11
Bunguran Batubi	19	16	-	-	19	16
Pulau Tiga Barat	15	18	-	-	15	18
Bunguran Timur	91	86	14	14	105	100
Bunguran Timur Laut	38	34	-	-	38	34
Bunguran Tengah	23	20	-	-	23	20
Bunguran Selatan	24	23	-	-	24	23
Serasan	39	40	-	-	39	40
Subi	36	28	-	-	36	28
Serasan Timur	20	17	-	-	20	17
<b>Natuna</b>	<b>437</b>	<b>409</b>	<b>14</b>	<b>14</b>	<b>451</b>	<b>423</b>

Lanjutan Tabel/Continued Table 4.1.5

Kecamatan Subdistrict	Murid/Students					
	Negeri/Public		Swasta/Private		Jumlah/Total	
	2020/2021	2021/2022	2020/2021	2021/2022	2020/2021	2021/2022
(1)	(2)	(3)	(4)	(5)	(6)	(7)
Midai	178	159	-	-	178	159
Suak Midai	-	-	-	-	-	-
Bunguran Barat	182	170	-	-	182	170
Bunguran Utara	211	193	-	-	211	193
Pulau Laut	88	69	-	-	88	69
Pulai Tiga	126	121	-	-	126	121
Bunguran Batubi	115	101	-	-	115	101
Pulau Tiga Barat	109	86	-	-	109	86
Bunguran Timur	997	981	262	282	1.259	1.263
Bunguran Timur Laut	211	232	-	-	211	232
Bunguran Tengah	228	233	-	-	228	233
Bunguran Selatan	139	122	-	-	139	122
Serasan	240	239	-	-	240	239
Subi	154	142	-	-	154	142
Serasan Timur	153	151	-	-	153	151
<b>Natuna</b>	<b>3.131</b>	<b>2.999</b>	<b>262</b>	<b>282</b>	<b>3.393</b>	<b>3.281</b>

Catatan/Note: <sup>1</sup> Jumlah guru termasuk kepala sekolah dan guru/The total of teachers including headmaster and teacher  
 Sumber/Source: Kementerian Pendidikan, Kebudayaan, Riset, dan Teknologi, Sistem Data Pokok Pendidikan, Data Semester Ganjil/Ministry of Education, Culture, Research, and Technology, Basic Education Data System, Odd Semester Data



**Tabel** 4.1.6  
**Table**

**Jumlah Sekolah, Guru, dan Murid Madrasah Tsanawiyah (MTs) di Bawah Kementerian Agama Menurut Kecamatan di Kabupaten Natuna, 2020/2021 dan 2021/2022**

*Number of Schools, Teachers, and Pupils in Madrasah Tsanawiyah (MTs) Under The Ministry of Religious Affairs by Subdistrict in Natuna Regency, 2020/2021 dan 2021/2022*

Kecamatan Subdistrict	Sekolah/Schools					
	Negeri/Public		Swasta/Private		Jumlah/Total	
	2020/2021	2021/2022	2020/2021	2021/2022	2020/2021	2021/2022
(1)	(2)	(3)	(4)	(5)	(6)	(7)
Midai	1	1	-	-	1	1
Suak Midai	-	-	-	-	-	-
Bunguran Barat	1	1	3	2	4	3
Bunguran Utara	-	-	1	1	1	1
Pulau Laut	-	-	1	1	1	1
Pulau Tiga	-	-	1	1	1	1
Bunguran Batubi	-	-	-	1	-	1
Pulau Tiga Barat	-	-	1	1	1	1
Bunguran Timur	1	1	-	-	1	1
Bunguran Timur Laut	-	-	1	1	1	1
Bunguran Tengah	-	-	1	1	1	1
Bunguran Selatan	-	-	1	1	1	1
Serasan	-	-	1	1	1	1
Subi	-	-	-	-	-	-
Serasan Timur	-	-	-	-	-	-
<b>Natuna</b>	<b>3</b>	<b>3</b>	<b>11</b>	<b>11</b>	<b>14</b>	<b>14</b>



Lanjutan Tabel/Continued Table 4.1.6

Kecamatan Subdistrict	Guru/Teachers					
	Negeri/Public		Swasta/Private		Jumlah/Total	
	2020/2021	2021/2022	2020/2021	2021/2022	2020/2021	2021/2022
(1)	(2)	(3)	(4)	(5)	(6)	(7)
Midai	11	22	-	-	11	22
Suak Midai	-	-	-	-	-	-
Bunguran Barat	12	21	34	21	46	42
Bunguran Utara	-	-	5	11	5	11
Pulau Laut	-	-	8	23	8	23
Pulai Tiga	-	-	7	16	7	16
Bunguran Batubi	-	-	-	15	-	15
Pulau Tiga Barat	-	-	7	10	7	10
Bunguran Timur	19	28	-	-	19	28
Bunguran Timur Laut	-	-	8	14	8	14
Bunguran Tengah	-	-	6	10	6	10
Bunguran Selatan	-	-	7	7	7	7
Serasan	-	-	9	14	9	14
Subi	-	-	-	-	-	-
Serasan Timur	-	-	-	-	-	-
<b>Natuna</b>	<b>42</b>	<b>71</b>	<b>91</b>	<b>141</b>	<b>133</b>	<b>212</b>

Lanjutan Tabel/*Continued Table* 4.1.6

Kecamatan Subdistrict	Murid/Students					
	Negeri/Public		Swasta/Private		Jumlah/Total	
	2020/2021	2021/2022	2020/2021	2021/2022	2020/2021	2021/2022
(1)	(2)	(3)	(4)	(5)	(6)	(7)
Midai	119	120	-	-	119	120
Suak Midai	-	-	-	-	-	-
Bunguran Barat	192	180	155	89	347	269
Bunguran Utara	-	-	42	39	42	39
Pulau Laut	-	-	46	56	46	56
Pulai Tiga	-	-	47	55	47	55
Bunguran Batubi	-	-	-	67	-	67
Pulau Tiga Barat	-	-	60	60	60	60
Bunguran Timur	330	334	-	-	330	334
Bunguran Timur Laut	-	-	60	53	60	53
Bunguran Tengah	-	-	19	28	19	28
Bunguran Selatan	-	-	63	55	63	55
Serasan	-	-	61	62	61	62
Subi	-	-	-	-	-	-
Serasan Timur	-	-	-	-	-	-
<b>Natuna</b>	<b>641</b>	<b>634</b>	<b>553</b>	<b>564</b>	<b>1.194</b>	<b>1.198</b>

Sumber/*Source*: Kementerian Agama, EMIS, data semester ganjil/*Ministry of Religious Affairs, EMIS, odd semester*

**Tabel**  
**Table** 4.1.7

**Jumlah Sekolah, Guru, dan Murid Sekolah Menengah Atas (SMA) di Bawah Kementerian Pendidikan, Kebudayaan, Riset, dan Teknologi Menurut Kecamatan di Kabupaten Natuna, 2020/2021 dan 2021/2022**  
**Number of Schools, Teachers, and Pupils in Senior High Schools Under The Ministry of Education, Culture, Research, and Technology by Subdistrict in Natuna Regency, 2020/2021 dan 2021/2022**

Kecamatan Subdistrict	Sekolah/Schools					
	Negeri/Public		Swasta/Private		Jumlah/Total	
	2020/2021	2021/2022	2020/2021	2021/2022	2020/2021	2021/2022
(1)	(2)	(3)	(4)	(5)	(6)	(7)
Midai	1	1	-	-	1	1
Suak Midai	-	-	-	-	-	-
Bunguran Barat	2	2	-	-	2	2
Bunguran Utara	1	1	1	1	2	2
Pulau Laut	1	1	-	-	1	1
Pulai Tiga	1	1	-	-	1	1
Bunguran Batubi	-	-	-	-	-	-
Pulau Tiga Barat	-	-	-	-	-	-
Bunguran Timur	2	2	-	-	2	2
Bunguran Timur Laut	1	1	-	-	1	1
Bunguran Tengah	1	1	-	-	1	1
Bunguran Selatan	1	1	-	-	1	1
Serasan	1	1	-	-	1	1
Subi	1	1	-	-	1	1
Serasan Timur	1	1	-	-	1	1
<b>Natuna</b>	<b>14</b>	<b>14</b>	<b>1</b>	<b>1</b>	<b>15</b>	<b>15</b>



Lanjutan Tabel/*Continued Table* 4.1.7

Kecamatan Subdistrict	Guru <sup>1</sup> /Teachers <sup>1</sup>					
	Negeri/Public		Swasta/Private		Jumlah/Total	
	2020/2021	2021/2022	2020/2021	2021/2022	2020/2021	2021/2022
(1)	(2)	(3)	(4)	(5)	(6)	(7)
Midai	21	27	-	-	21	27
Suak Midai	-	-	-	-	-	-
Bunguran Barat	41	44	-	-	41	44
Bunguran Utara	19	19	11	7	30	26
Pulau Laut	19	19	-	-	19	19
Pulai Tiga	17	16	-	-	17	16
Bunguran Batubi	-	-	-	-	-	-
Pulau Tiga Barat	-	-	-	-	-	-
Bunguran Timur	91	88	-	-	91	88
Bunguran Timur Laut	25	23	-	-	25	23
Bunguran Tengah	20	23	-	-	20	23
Bunguran Selatan	19	16	-	-	19	16
Serasan	30	31	-	-	30	31
Subi	17	18	-	-	17	18
Serasan Timur	19	19	-	-	19	19
<b>Natuna</b>	<b>338</b>	<b>343</b>	<b>11</b>	<b>7</b>	<b>349</b>	<b>350</b>

Lanjutan Tabel/*Continued Table 4.1.7*

Kecamatan Subdistrict	Murid/Students					
	Negeri/Public		Swasta/Private		Jumlah/Total	
	2020/2021	2021/2022	2020/2021	2021/2022	2020/2021	2021/2022
(1)	(2)	(3)	(4)	(5)	(6)	(7)
Midai	210	214	-	-	210	214
Suak Midai	-	-	-	-	-	-
Bunguran Barat	353	372	-	-	353	372
Bunguran Utara	184	182	23	22	207	204
Pulau Laut	122	124	-	-	122	124
Pulau Tiga	208	224	-	-	208	224
Bunguran Batubi	-	-	-	-	-	-
Pulau Tiga Barat	-	-	-	-	-	-
Bunguran Timur	1.230	1.221	-	-	1.230	1.221
Bunguran Timur Laut	231	199	-	-	231	199
Bunguran Tengah	134	127	-	-	134	127
Bunguran Selatan	115	126	-	-	115	126
Serasan	277	277	-	-	277	277
Subi	100	98	-	-	100	98
Serasan Timur	116	111	-	-	116	111
<b>Natuna</b>	<b>3.280</b>	<b>3.275</b>	<b>23</b>	<b>22</b>	<b>3.303</b>	<b>3.297</b>

Catatan/Note: <sup>1</sup> Jumlah guru termasuk kepala sekolah dan guru/*The total of teachers including headmaster and teacher*  
 Sumber/Source: Kementerian Pendidikan, Kebudayaan, Riset, dan Teknologi, Sistem Data Pokok Pendidikan, Data Semester Ganjil/Ministry of Education, Culture, Research, and Technology, Basic Education Data System, Odd Semester Data



**Tabel** 4.1.8  
**Table**

**Jumlah Sekolah, Guru, dan Murid Sekolah Menengah Kejuruan (SMK) di Bawah Kementerian Pendidikan, Kebudayaan, Riset, dan Teknologi Menurut Kecamatan di Kabupaten Natuna, 2020/2021 dan 2021/2022**  
*Number of Schools, Teachers, and Pupils in Vocational High Schools Under The Ministry of Education, Culture, Research, and Technology by Subdistrict in Natuna Regency, 2020/2021 dan 2021/2022*

Kecamatan Subdistrict	Sekolah/Schools					
	Negeri/Public		Swasta/Private		Jumlah/Total	
	2020/2021	2021/2022	2020/2021	2021/2022	2020/2021	2021/2022
(1)	(2)	(3)	(4)	(5)	(6)	(7)
Midai	-	-	-	-	-	-
Suak Midai	-	-	-	-	-	-
Bunguran Barat	2	2	-	-	2	2
Bunguran Utara	-	-	-	-	-	-
Pulau Laut	-	-	-	-	-	-
Pulai Tiga	-	-	-	-	-	-
Bunguran Batubi	-	-	-	-	-	-
Pulau Tiga Barat	-	-	-	-	-	-
Bunguran Timur	2	2	2	1	4	3
Bunguran Timur Laut	1	1	-	-	1	1
Bunguran Tengah	-	-	-	-	-	-
Bunguran Selatan	-	-	-	-	-	-
Serasan	-	-	-	-	-	-
Subi	-	-	-	-	-	-
Serasan Timur	-	-	-	-	-	-
<b>Natuna</b>	<b>5</b>	<b>5</b>	<b>2</b>	<b>1</b>	<b>7</b>	<b>6</b>



Lanjutan Tabel/*Continued Table 4.1.8*

Kecamatan Subdistrict	Guru <sup>1</sup> /Teachers <sup>1</sup>					
	Negeri/ <i>Public</i>		Swasta/ <i>Private</i>		Jumlah/ <i>Total</i>	
	2020/2021	2021/2022	2020/2021	2021/2022	2020/2021	2021/2022
(1)	(2)	(3)	(4)	(5)	(6)	(7)
Midai	-	-	-	-	-	-
Suak Midai	-	-	-	-	-	-
Bunguran Barat	37	33	-	-	37	33
Bunguran Utara	-	-	-	-	-	-
Pulau Laut	-	-	-	-	-	-
Pulai Tiga	-	-	-	-	-	-
Bunguran Batubi	-	-	-	-	-	-
Pulau Tiga Barat	-	-	-	-	-	-
Bunguran Timur	45	48	6	6	51	54
Bunguran Timur Laut	17	19	-	-	17	19
Bunguran Tengah	-	-	-	-	-	-
Bunguran Selatan	-	-	-	-	-	-
Serasan	-	-	-	-	-	-
Subi	-	-	-	-	-	-
Serasan Timur	-	-	-	-	-	-
<b>Natuna</b>	<b>99</b>	<b>100</b>	<b>6</b>	<b>6</b>	<b>105</b>	<b>106</b>

Lanjutan Tabel/*Continued Table* 4.1.8

Kecamatan Subdistrict	Murid/Students					
	Negeri/Public		Swasta/Private		Jumlah/Total	
	2020/2021	2021/2022	2020/2021	2021/2022	2020/2021	2021/2022
(1)	(2)	(3)	(4)	(5)	(6)	(7)
Midai	-	-	-	-	-	-
Suak Midai	-	-	-	-	-	-
Bunguran Barat	71	71	-	-	71	71
Bunguran Utara	-	-	-	-	-	-
Pulau Laut	-	-	-	-	-	-
Pulai Tiga	-	-	-	-	-	-
Bunguran Batubi	-	-	-	-	-	-
Pulau Tiga Barat	-	-	-	-	-	-
Bunguran Timur	150	163	23	13	173	176
Bunguran Timur Laut	36	42	-	-	36	42
Bunguran Tengah	-	-	-	-	-	-
Bunguran Selatan	-	-	-	-	-	-
Serasan	-	-	-	-	-	-
Subi	-	-	-	-	-	-
Serasan Timur	-	-	-	-	-	-
<b>Natuna</b>	<b>257</b>	<b>276</b>	<b>23</b>	<b>13</b>	<b>280</b>	<b>289</b>

Catatan/Note: <sup>1</sup> Jumlah guru termasuk kepala sekolah dan guru/*The total of teachers including headmaster and teacher*

Sumber/Source: Kementerian Pendidikan, Kebudayaan, Riset, dan Teknologi, Sistem Data Pokok Pendidikan, Data Semester Ganjil/*Ministry of Education, Culture, Research, and Technology, Basic Education Data System, Odd Semester Data*

**Tabel**  
**Table** 4.1.9

**Jumlah Sekolah, Guru, dan Murid Madrasah Aliyah (MA) di Bawah Kementerian Agama Menurut Kecamatan di Kabupaten Natuna, 2020/2021 dan 2021/2022**  
**Number of Schools, Teachers, and Pupils in Madrasah Aliyah (MA) Under the Ministry of Religious Affairs by Subdistrict in Natuna Regency, 2020/2021 dan 2021/2022**

Kecamatan Subdistrict	Sekolah/Schools					
	Negeri/Public		Swasta/Private		Jumlah/Total	
	2020/2021	2021/2022	2020/2021	2021/2022	2020/2021	2021/2022
(1)	(2)	(3)	(4)	(5)	(6)	(7)
Midai	-	-	1	1	1	1
Suak Midai	-	-	-	-	-	-
Bunguran Barat	1	1	1	1	2	2
Bunguran Utara	-	-	-	-	-	-
Pulau Laut	-	-	-	-	-	-
Pulai Tiga	-	-	-	-	-	-
Bunguran Batubi	-	-	-	-	-	-
Pulau Tiga Barat	-	-	1	1	1	1
Bunguran Timur	1	1	-	-	1	1
Bunguran Timur Laut	-	-	-	-	-	-
Bunguran Tengah	-	-	-	-	-	-
Bunguran Selatan	-	-	-	-	-	-
Serasan	-	-	-	-	-	-
Subi	-	-	-	-	-	-
Serasan Timur	-	-	-	-	-	-
<b>Natuna</b>	<b>2</b>	<b>2</b>	<b>3</b>	<b>3</b>	<b>5</b>	<b>5</b>

Lanjutan Tabel/*Continued Table* 4.1.9

Kecamatan Subdistrict	Guru/Teachers					
	Negeri/Public		Swasta/Private		Jumlah/Total	
	2020/2021	2021/2022	2020/2021	2021/2022	2020/2021	2021/2022
(1)	(2)	(3)	(4)	(5)	(6)	(7)
Midai	-	-	14	17	14	17
Suak Midai	-	-	-	-	-	-
Bunguran Barat	11	30	2	9	13	39
Bunguran Utara	-	-	-	-	-	-
Pulau Laut	-	-	-	-	-	-
Pulai Tiga	-	-	-	-	-	-
Bunguran Batubi	-	-	-	-	-	-
Pulau Tiga Barat	-	-	11	11	11	11
Bunguran Timur	23	31	-	-	23	31
Bunguran Timur Laut	-	-	-	-	-	-
Bunguran Tengah	-	-	-	-	-	-
Bunguran Selatan	-	-	-	-	-	-
Serasan	-	-	-	-	-	-
Subi	-	-	-	-	-	-
Serasan Timur	-	-	-	-	-	-
<b>Natuna</b>	<b>34</b>	<b>61</b>	<b>27</b>	<b>37</b>	<b>61</b>	<b>98</b>

Lanjutan Tabel/*Continued Table 4.1.9*

Kecamatan Subdistrict	Murid/Students					
	Negeri/Public		Swasta/Private		Jumlah/Total	
	2020/2021	2021/2022	2020/2021	2021/2022	2020/2021	2021/2022
(1)	(2)	(3)	(4)	(5)	(6)	(7)
Midai	-	-	77	55	77	55
Suak Midai	-	-	-	-	-	-
Bunguran Barat	77	35	12	20	89	55
Bunguran Utara	-	-	-	-	-	-
Pulau Laut	-	-	-	-	-	-
Pulai Tiga	-	-	-	-	-	-
Bunguran Batubi	-	-	-	-	-	-
Pulau Tiga Barat	-	-	12	7	12	7
Bunguran Timur	304	306	-	-	304	306
Bunguran Timur Laut	-	-	-	-	-	-
Bunguran Tengah	-	-	-	-	-	-
Bunguran Selatan	-	-	-	-	-	-
Serasan	-	-	-	-	-	-
Subi	-	-	-	-	-	-
Serasan Timur	-	-	-	-	-	-
<b>Natuna</b>	<b>381</b>	<b>341</b>	<b>101</b>	<b>82</b>	<b>482</b>	<b>423</b>

Sumber/*Source*: Kementerian Agama, EMIS, data semester ganjil/*Ministry of Religious Affairs, EMIS, odd semester*





**Tabel**  
**Table** 4.1.10

**Jumlah Desa<sup>1</sup>/Kelurahan yang Memiliki Fasilitas Sekolah Menurut Kecamatan dan Tingkat Pendidikan di Kabupaten Natuna, 2019–2021**  
**Number of Villages<sup>1</sup>/Kelurahan Having Educational Facilities by Subdistrict and Educational Level in Natuna Regency, 2019–2021**

Kecamatan Subdistrict	SD/Primary School		
	2019	2020	2021
(1)	(2)	(3)	(4)
Midai	3	3	3
Suak Midai	2	2	1
Bunguran Barat	5	5	4
Bunguran Utara	5	5	5
Pulau Laut	3	3	2
Pulai Tiga	4	4	3
Bunguran Batubi	4	4	4
Pulau Tiga Barat	3	3	2
Bunguran Timur	6	7	7
Bunguran Timur Laut	7	7	7
Bunguran Tengah	3	3	3
Bunguran Selatan	4	4	4
Serasan	6	6	6
Subi	5	5	4
Serasan Timur	4	4	4
<b>Natuna</b>	<b>64</b>	<b>65</b>	<b>59</b>



Lanjutan Tabel/Continued Table 4.1.10

Kecamatan Subdistrict	SMP/Junior High School		
	2019	2020	2021
(1)	(2)	(3)	(4)
Midai	1	1	1
Suak Midai	–	–	–
Bunguran Barat	4	4	4
Bunguran Utara	4	4	4
Pulau Laut	2	2	1
Pulai Tiga	2	2	1
Bunguran Batubi	2	2	2
Pulau Tiga Barat	1	1	1
Bunguran Timur	3	4	4
Bunguran Timur Laut	3	3	2
Bunguran Tengah	2	2	2
Bunguran Selatan	3	3	3
Serasan	4	4	4
Subi	2	2	1
Serasan Timur	1	1	1
<b>Natuna</b>	<b>34</b>	<b>35</b>	<b>31</b>

Lanjutan Tabel/*Continued Table* 4.1.10

Kecamatan Subdistrict	SMA/Senior High School		
	2019	2020	2021
(1)	(2)	(3)	(4)
Midai	1	1	1
Suak Midai	1	1	1
Bunguran Barat	2	2	2
Bunguran Utara	2	2	2
Pulau Laut	1	1	1
Pulai Tiga	–	–	–
Bunguran Batubi	1	1	1
Pulau Tiga Barat	1	2	1
Bunguran Timur	2	2	3
Bunguran Timur Laut	1	1	1
Bunguran Tengah	1	1	1
Bunguran Selatan	1	1	1
Serasan	1	1	1
Subi	1	1	1
Serasan Timur	1	1	1
<b>Natuna</b>	<b>17</b>	<b>18</b>	<b>18</b>

Lanjutan Tabel/Continued Table 4.1.10

Kecamatan Subdistrict	SMK/Vocational School		
	2019	2020	2021
(1)	(2)	(3)	(4)
Midai	–	–	–
Suak Midai	–	–	–
Bunguran Barat	1	1	1
Bunguran Utara	–	–	–
Pulau Laut	–	–	–
Pulai Tiga	–	–	–
Bunguran Batubi	1	1	1
Pulau Tiga Barat	–	–	–
Bunguran Timur	2	2	2
Bunguran Timur Laut	1	1	1
Bunguran Tengah	–	–	–
Bunguran Selatan	–	–	–
Serasan	–	–	–
Subi	–	–	–
Serasan Timur	–	–	–
<b>Natuna</b>	<b>5</b>	<b>5</b>	<b>5</b>

Lanjutan Tabel/*Continued Table* 4.1.10

Kecamatan <i>Subdistrict</i>	Perguruan Tinggi/ <i>University</i>		
	2019	2020	2021
(1)	(2)	(3)	(4)
Midai	–	–	–
Suak Midai	–	–	–
Bunguran Barat	–	–	–
Bunguran Utara	–	–	–
Pulau Laut	–	–	–
Pulai Tiga	–	–	–
Bunguran Batubi	–	–	–
Pulau Tiga Barat	–	–	–
Bunguran Timur	1	2	1
Bunguran Timur Laut	–	–	–
Bunguran Tengah	–	–	–
Bunguran Selatan	–	–	–
Serasan	–	–	–
Subi	–	–	–
Serasan Timur	–	–	–
<b>Natuna</b>	<b>1</b>	<b>2</b>	<b>1</b>

Catatan/*Note*: <sup>1</sup> Desa pada tabel ini termasuk Unit Permukiman Transmigrasi (UPT) yang masih dibina oleh kementerian terkait dan nagari di Provinsi Sumatera Barat/*Villages in this table include Transmigration Settlement Unit which is still fostered by the relevant ministries and the nagari in the Province of Sumatera Barat*

Sumber/*Source*: BPS, Pendataan Potensi Desa (Podes)/ *BPS-Statistics Indonesia, Village Potential Data Collection*

**Tabel**  
**Table** 4.1.11**Angka Partisipasi Murni (APM) dan Angka Partisipasi Kasar (APK) Menurut Jenjang Pendidikan di Kabupaten Natuna, 2020 dan 2021**  
**Net Participation Rates and Gross Participation Rates by Educational Level in Natuna Regency, 2020 and 2021**

Jenjang Pendidikan Educational Level	Angka Partisipasi Murni (APM) Net Participation Rates		Angka Partisipasi Kasar (APK) Gross Participation Rates	
	2020	2021	2020	2021
(1)	(2)	(3)	(4)	(5)
SD/MI Elementary School	98,87	99,02	105,16	105,99
SMP/MTs Junior High School	91,96	91,82	95,9	100,06
SMA/SMK/MA Senior High School	72,27	72,11	88,44	90,16

Sumber/Source: BPS, Survei Sosial Ekonomi Nasional (Susenas)/BPS-Statistics Indonesia, National Socioeconomic Survey



**Tabel**  
**Table** 4.1.12

**Persentase Penduduk Berumur 15 Tahun ke Atas yang Melek Huruf Menurut Kelompok Umur di Kabupaten Natuna, 2020 dan 2021**  
*Percentage of Literate People Aged 15 Years and Over by Age Group in Natuna Regency, 2020 and 2021*

Kelompok Umur Age Group	2020	2021
(1)	(2)	(3)
15–19	100,00	100,00
20–24	100,00	100,00
25–29	100,00	100,00
30–34	99,42	100,00
35–39	99,37	99,00
40–44	97,49	100,00
45–49	99,04	100,00
50+	93,67	97,47
<b>Jumlah/Total</b>	<b>97,74</b>	<b>99,16</b>
<b>15–24</b>	<b>100,00</b>	<b>100,00</b>
<b>15–44</b>	<b>99,23</b>	<b>99,74</b>
<b>15+</b>	<b>97,74</b>	<b>98,16</b>
<b>45+</b>	<b>95,15</b>	<b>99,16</b>

Sumber/Source: BPS, Survei Sosial Ekonomi Nasional (Susenas)/BPS-Statistics Indonesia, National Socioeconomic Survey

**Tabel**  
**Table** 4.1.13

**Persentase Penduduk Usia 7–24 Tahun Menurut Jenis Kelamin, Kelompok Umur Sekolah, dan Partisipasi Sekolah<sup>1</sup> di Kabupaten Natuna, 2021**  
*Percentage of Population Aged 7–24 Years by Sex, School Age Group, and School Participation<sup>1</sup> in Natuna Regency 2021*

Kelompok Umur Sekolah School Age Group	Tidak/Belum Pernah Sekolah Not/Never Attending School	Masih Sekolah Attending School	Tidak Sekolah Lagi Not Attending School Anymore
(1)	(2)	(3)	(4)
<b>Laki-laki/Male</b>			
7–12	0,00	100,00	0,00
13–15	0,00	99,13	0,87
16–18	0,00	85,09	14,91
19–24	0,00	17,96	82,04
7–24	0,00	0,00	0,00
<b>Perempuan/Female</b>			
7–12	1,34	98,66	0,00
13–15	0,87	99,13	0,00
16–18	0,00	70,32	29,68
19–24	0,00	24,17	75,83
7–24	0,00	0,00	0,00
<b>Jumlah/Total</b>			
7–12	<b>0,67</b>	<b>99,33</b>	<b>0,00</b>
13–15	<b>0,36</b>	<b>99,13</b>	<b>0,51</b>
16–18	<b>0,00</b>	<b>77,55</b>	<b>22,45</b>
19–24	<b>0,00</b>	<b>20,83</b>	<b>79,17</b>
7–24	<b>0,00</b>	<b>0,00</b>	<b>0,00</b>

Catatan/Note: <sup>1</sup> Termasuk pendidikan nonformal (Paket A, Paket B, atau Paket C)/Including Package A, Package B, or Package C  
Sumber/Source: BPS, Survei Sosial Ekonomi Nasional (Susenas)/BPS-Statistics Indonesia, National Socioeconomic Survey





**Tabel**  
**Table** 4.1.14

**Persentase Penduduk Berumur 15 Tahun ke Atas yang Melek Huruf di Kabupaten Natuna, 2015-2021**  
**Percentage of Literate People Aged 15 Years and Over in Natuna Regency, 2015-2021**

Tahun Years	Angka Melek Huruf Literate People Rates		
	Laki-laki Male	Perempuan Female	Jumlah Total
(1)	(2)	(3)	(4)
2015	99,87	99,07	98,97
2016	99,67	98,52	99,10
2017	99,85	99,85	99,30
2018	99,99	99,66	99,83
2019	99,63	97,96	98,82
2020	98,44	97,00	97,74
<b>2021</b>	<b>99,31</b>	<b>98,36</b>	<b>98,85</b>

Catatan/Note: <sup>1</sup> Termasuk pendidikan nonformal (Paket A, Paket B, atau Paket C)/Including Package A, Package B, or Package C  
Sumber/Source: BPS, Survei Sosial Ekonomi Nasional (Susenas)/BPS-Statistics Indonesia, National Socioeconomic Survey

**Tabel** 4.1.15 **Jumlah Mahasiswa, Dosen, dan Lulusan pada Sekolah Tinggi Agama Islam (STAI) Menurut Jurusan di Kabupaten Natuna, T.A. 2021/2022**  
**Number of Students, Lecturers, and Graduates at STAI University by Department in Natuna Regency, Academic Year 2021/2022**

<b>Jurusan Department</b>	<b>Mahasiswa Students</b>	<b>Dosen Lecturers</b>	<b>Lulusan Graduates</b>
(1)	(2)	(3)	(4)
Pendidikan Agama Islam <i>Islamic education</i>	178	16	11
Ekonomi Islam Syari'ah <i>Islamic economic syari'ah</i>	567	13	77
Hukum Pidana Islam <i>Islamic Criminal Law</i>	115	8	19
Komunikasi Penyiaran Islam <i>Islamic Broadcasting Communications</i>	102	7	11
Pendidikan Islam Anak Usia Dini <i>Early Childhood Islamic Education</i>	112	8	13
<b>T.A./Academic Years of 2021/2022</b>	<b>1.074</b>	<b>52</b>	<b>131</b>
<b>T.A./Academic Years of 2020/2021</b>	<b>928</b>	<b>85</b>	<b>61</b>
<b>T.A./Academic Years of 2019/2020</b>	<b>761</b>	<b>89</b>	<b>112</b>
<b>T.A./Academic Years of 2018/2019</b>	<b>714</b>	<b>84</b>	<b>91</b>
<b>T.A./Academic Years of 2017/2018</b>	<b>669</b>	<b>75</b>	<b>93</b>

Catatan/Note: Belum ada wisuda untuk T.A. 2020/2021 dan 2021/2022/There's no graduation yet for Academic Year of 2020/2021 and 2021/2022

Sumber/Source: Sekolah Tinggi Agama Islam Kabupaten Natuna/STAI University of Natuna Regency



## 4.2 KESEHATAN HEALTH

**Tabel 4.2.1** Jumlah Desa<sup>1</sup>/Kelurahan Yang Memiliki Sarana Kesehatan Menurut Kecamatan di Kabupaten Natuna, 2019–2021  
*Number of Villages<sup>1</sup>/Kelurahan Having Health Facilities by Subdistrict in Natuna Regency, 2019–2021*

Kecamatan Subdistrict	Rumah Sakit Hospital		
	2019	2020	2021
(1)	(2)	(3)	(4)
Midai	–	–	–
Suak Midai	–	–	–
Bunguran Barat	–	–	–
Bunguran Utara	–	–	–
Pulau Laut	–	–	–
Pulai Tiga	–	–	–
Bunguran Batubi	–	–	–
Pulau Tiga Barat	–	–	1
Bunguran Timur	2	2	2
Bunguran Timur Laut	–	–	–
Bunguran Tengah	–	–	–
Bunguran Selatan	–	–	–
Serasan	–	–	–
Subi	–	–	–
Serasan Timur	–	–	–
<b>Natuna</b>	<b>2</b>	<b>2</b>	<b>3</b>

Lanjutan Tabel/*Continued Table 4.2.1*

Kecamatan <i>Subdistrict</i>	Rumah Sakit Bersalin <i>Maternity Hospital</i>		
	2019	2020	2021
(1)	(5)	(6)	(7)
Midai	–	–	–
Suak Midai	–	–	–
Bunguran Barat	–	–	–
Bunguran Utara	–	–	–
Pulau Laut	–	–	–
Pulai Tiga	–	–	–
Bunguran Batubi	–	–	–
Pulau Tiga Barat	–	–	–
Bunguran Timur	–	–	–
Bunguran Timur Laut	–	–	–
Bunguran Tengah	–	–	–
Bunguran Selatan	–	–	–
Serasan	–	–	–
Subi	–	–	–
Serasan Timur	–	–	–
<b>Natuna</b>	–	–	–

Lanjutan Tabel/*Continued Table* 4.2.1

Kecamatan <i>Subdistrict</i>	Poliklinik <i>Polyclinic</i>		
	2019	2020	2021
(1)	(8)	(9)	(10)
Midai	–	–	–
Suak Midai	–	–	–
Bunguran Barat	–	–	–
Bunguran Utara	–	–	–
Pulau Laut	–	–	–
Pulai Tiga	–	–	–
Bunguran Batubi	–	–	–
Pulau Tiga Barat	–	–	–
Bunguran Timur	–	–	2
Bunguran Timur Laut	–	–	–
Bunguran Tengah	–	–	–
Bunguran Selatan	–	–	–
Serasan	–	–	–
Subi	–	–	–
Serasan Timur	–	–	–
<b>Natuna</b>	–	–	<b>2</b>

Lanjutan Tabel/*Continued Table 4.2.1*

Kecamatan <i>Subdistrict</i>	Puskesmas <i>Public Health Center</i>		
	2019	2020	2021
(1)	(11)	(12)	(13)
Midai	1	1	1
Suak Midai	–	–	–
Bunguran Barat	1	1	1
Bunguran Utara	1	1	1
Pulau Laut	1	1	1
Pulai Tiga	1	1	–
Bunguran Batubi	1	1	1
Pulau Tiga Barat	1	1	1
Bunguran Timur	1	1	1
Bunguran Timur Laut	1	1	1
Bunguran Tengah	1	–	1
Bunguran Selatan	1	1	1
Serasan	1	1	1
Subi	1	1	1
Serasan Timur	1	1	1
<b>Natuna</b>	<b>14</b>	<b>13</b>	<b>13</b>

Lanjutan Tabel/*Continued Table* 4.2.1

Kecamatan <i>Subdistrict</i>	Puskesmas Pembantu <i>Subsidiary of Public Health Center</i>		
	2019	2020	2021
(1)	(14)	(15)	(16)
Midai	1	2	1
Suak Midai	1	1	1
Bunguran Barat	4	5	3
Bunguran Utara	5	7	6
Pulau Laut	1	1	–
Pulai Tiga	2	5	4
Bunguran Batubi	3	4	3
Pulau Tiga Barat	2	2	2
Bunguran Timur	1	2	1
Bunguran Timur Laut	4	4	4
Bunguran Tengah	2	3	2
Bunguran Selatan	2	2	2
Serasan	–	–	1
Subi	4	4	3
Serasan Timur	1	1	1
<b>Natuna</b>	<b>33</b>	<b>43</b>	<b>34</b>

Lanjutan Tabel/*Continued Table 4.2.1*

Kecamatan <i>Subdistrict</i>	Apotek <i>Pharmacy</i>		
	2019	2020	2021
(1)	(17)	(18)	(19)
Midai	1	1	1
Suak Midai	–	–	–
Bunguran Barat	–	–	–
Bunguran Utara	–	–	–
Pulau Laut	–	–	–
Pulai Tiga	–	–	–
Bunguran Batubi	–	–	–
Pulau Tiga Barat	–	–	–
Bunguran Timur	2	3	3
Bunguran Timur Laut	–	–	–
Bunguran Tengah	–	–	–
Bunguran Selatan	–	–	–
Serasan	–	–	–
Subi	–	–	–
Serasan Timur	–	–	–
<b>Natuna</b>	<b>3</b>	<b>4</b>	<b>4</b>

Catatan/*Note*: <sup>1</sup> Desa pada tabel ini termasuk Unit Permukiman Transmigrasi (UPT) yang masih dibina oleh kementerian terkait dan nagari di Provinsi Sumatera Barat/*Villages in this table include Transmigration Settlement Unit which is still fostered by the relevant ministries and the nagari in the Province of Sumatera Barat*

Sumber/*Source*: BPS, Pendataan Potensi Desa (Podes)/*BPS-Statistics Indonesia, Village Potential Data Collecting*





**Tabel**  
**Table** 4.2.2

**Jumlah Tenaga Kesehatan Menurut Kecamatan di Kabupaten Natuna, 2021**  
**Number of Medical Personnel by Subdistrict in Natuna Regency, 2021**

Kecamatan Subdistrict	Dokter Doctor	Perawat Nurse	Bidan Midwife	Farmasi Pharma- ceutical	Ahli Gizi Nutritionist
(1)	(2)	(3)	(4)	(5)	(6)
Midai	3	24	17	2	4
Suak Midai	...	...	...	...	...
Bunguran Barat	2	23	13	8	2
Bunguran Utara	4	10	11	3	3
Pulau Laut	4	13	10	2	2
Pulai Tiga	1	12	9	2	1
Bunguran Batubi	2	14	8	2	1
Pulau Tiga Barat	1	12	6	2	2
Bunguran Timur	10	16	27	4	3
Bunguran Timur Laut	3	16	18	2	2
Bunguran Tengah	3	11	16	4	2
Bunguran Selatan	2	9	15	3	2
Serasan	3	23	13	3	2
Subi	3	21	15	3	3
Serasan Timur	3	17	13	4	2
<b>Natuna 2021</b>	<b>44</b>	<b>221</b>	<b>191</b>	<b>44</b>	<b>31</b>
<b>Natuna 2020</b>	<b>38</b>	<b>208</b>	<b>167</b>	<b>37</b>	<b>24</b>
<b>Natuna 2019</b>	<b>45</b>	<b>249</b>	<b>153</b>	<b>36</b>	<b>22</b>

Sumber/Source: Dinas Kesehatan Kabupaten Natuna/Health Office of Natuna Regency

**Tabel**  
**Table** 4.2.3

**Persentase Penduduk yang Mempunyai Keluhan Kesehatan Selama Sebulan Terakhir di Kabupaten Natuna, 2015-2021**  
**Percentage of People Who Had Health Complaint During a Month Prior to The Survey in Natuna Regency, 2015-2021**

Tahun Years	Angka Keluhan Kesehatan Health Complaint Percentage	Angka Kesakitan Sickness Percentage
(1)	(2)	(3)
2015	22,41	13,54
2016	20,67	...
2017	21,67	...
2018	27,82	12,37
2019	23,08	13,42
2020	22,38	11,14
<b>2021</b>	<b>9,60</b>	<b>5,24</b>

Sumber/Source: BPS, Survei Sosial Ekonomi Nasional (Susenas)/BPS-Statistics Indonesia, National Socioeconomic Survey



**Tabel** 4.2.4  
**Table**

**Jumlah Rumah Sakit Umum, Rumah Sakit Khusus, Rumah Sakit/Rumah Bersalin, Puskesmas, Klinik/ Balai Kesehatan, Posyandu, dan Polindes Menurut Kecamatan di Kabupaten Natuna, 2019 dan 2020**  
*Number of General Hospital, Special Hospital, Maternity Hospital and Public Health Center, Medical Clinic, Integrated Service Post, Village maternity Cottage by Subdistrict in Natuna Regency, 2019 and 2020*

Kecamatan Subdistrict	Rumah Sakit Umum General Hospital		Rumah Sakit Khusus Special Hospital	
	2019	2020	2019	2020
(1)	(2)	(3)	(4)	(5)
Midai	-	-	-	-
Suak Midai	-	-	-	-
Bunguran Barat	-	-	-	-
Bunguran Utara	-	-	-	-
Pulau Laut	-	-	-	-
Pulai Tiga	-	-	-	-
Bunguran Batubi	-	-	-	-
Pulau Tiga Barat	-	-	-	-
Bunguran Timur	2	2	-	-
Bunguran Timur Laut	-	-	-	-
Bunguran Tengah	-	-	-	-
Bunguran Selatan	-	-	-	-
Serasan	-	-	-	-
Subi	-	-	-	-
Serasan Timur	-	-	-	-
<b>Natuna</b>	<b>2</b>	<b>2</b>	<b>-</b>	<b>-</b>

Lanjutan Tabel/Continued Table 4.2.4

Kecamatan Subdistrict	Rumah Sakit Bersalin/ Rumah Bersalin Maternity Hospital		Puskesmas Public Health Center	
	2019	2020	2019	2020
(1)	(6)	(7)	(8)	(9)
Midai	...	...	1	1
Suak Midai	...	...	-	-
Bunguran Barat	...	...	1	1
Bunguran Utara	...	...	1	1
Pulau Laut	...	...	1	1
Pulai Tiga	...	...	1	1
Bunguran Batubi	...	...	1	1
Pulau Tiga Barat	...	...	1	1
Bunguran Timur	...	...	1	1
Bunguran Timur Laut	...	...	1	1
Bunguran Tengah	...	...	1	1
Bunguran Selatan	...	...	1	1
Serasan	...	...	1	1
Subi	...	...	1	1
Serasan Timur	...	...	1	1
<b>Natuna</b>	...	...	<b>14</b>	<b>14</b>

Lanjutan Tabel/*Continued Table* 4.2.4

Kecamatan <i>Subdistrict</i>	Klinik/Balai Kesehatan <i>Medical Clinic</i>		Posyandu <i>Integrated Service Post</i>		Polindes <i>Village Maternity Cottage</i>	
	2019	2020	2019	2020	2019	2020
(1)	(10)	(11)	(12)	(13)	(14)	(15)
Midai	...	-	...	8	1	1
Suak Midai	...	-	...	-	-	-
Bunguran Barat	...	-	...	10	2	2
Bunguran Utara	...	-	...	11	1	1
Pulau Laut	...	-	...	5	1	1
Pulau Tiga	...	-	...	8	2	2
Bunguran Batubi	...	-	...	6	1	1
Pulau Tiga Barat	...	-	...	6	-	-
Bunguran Timur	...	6	...	22	2	2
Bunguran Timur Laut	...	-	...	7	2	2
Bunguran Tengah	...	-	...	4	-	-
Bunguran Selatan	...	-	...	7	2	2
Serasan	...	-	...	9	3	3
Subi	...	-	...	8	2	2
Serasan Timur	...	-	...	7	1	1
<b>Natuna</b>	...	<b>6</b>	...	<b>118</b>	<b>20</b>	<b>20</b>

Sumber/*Source*: Dinas Kesehatan Kabupaten Natuna/*Health Office of Natuna Regency*

**Tabel**  
**Table** 4.2.5**Distribusi Persentase Wanita Berumur 15-49 Tahun yang Pernah Kawin dan Melahirkan Hidup dan Dua Tahun Terakhir Menurut Penolong Persalinan di Kabupaten Natuna, 2017-2021****Percentage Distribution of Ever Married Women Aged 15-49 Years Who Had Lived Birth in The Two Years Preceding The Survey by Last Birth Attendance in Natuna Regency, 2017-2021**

<b>Penolong Persalinan</b> <b>Birth Attendance</b>	<b>2017</b>	<b>2018</b>	<b>2019</b>	<b>2020</b>	<b>2021</b>
(1)	(2)	(3)	(4)	(5)	(6)
Dokter <sup>1</sup> Doctor <sup>1</sup>	31,74	33,06	36,53	27,05	<b>37,42</b>
Bidan Midwife	56,99	61,94	55,62	63,01	<b>57,74</b>
Tenaga Kesehatan Lain Other Medical Personel	11,27	-	1,45	9,94	<b>0,37</b>
Dukun Traditional Birth Attendant	-	5,00	5,40	-	<b>4,47</b>
Lainnya <sup>2</sup> Others <sup>2</sup>	-	-	-	-	-

Catatan/Note: <sup>1</sup> Dokter Kandungan dan Dokter Umum/Obstetrician and general practice doctor<sup>2</sup> Termasuk tidak ada penolong persalinan/Including not using a birth attender

Sumber/Source: BPS, Survei Sosial Ekonomi Nasional (Susenas)/BPS-Statistics Indonesia, National Socioeconomic Survey



**Tabel**  
**Table** 4.2.6

**Persentase Penduduk yang Mempunyai Keluhan Kesehatan dan Berobat Jalan Selama Sebulan Terakhir di Kabupaten Natuna (%), 2015–2021**  
*Percentage of People Who Had Health Complaint and Had Outpatient During a Month Prior to The Survey in Natuna Regency (%), 2015–2021*

<b>Tahun Years</b>	<b>Persentase Penduduk yang Mempunyai Keluhan Kesehatan Percentage of People Who Had Health Complaint</b>
(1)	(2)
2015	60,69
2016	45,93
2017	49,10
2018	57,76
2019	48,42
2020	37,26
<b>2021</b>	<b>29,40</b>

Sumber/Source: BPS, Survei Sosial Ekonomi Nasional (Susenas)/BPS-Statistics Indonesia, National Socioeconomic Survey

**Tabel**  
**Table** 4.2.7**Persentase Penduduk yang Mempunyai Keluhan Kesehatan dan Tidak Berobat Jalan Selama Sebulan Terakhir Menurut Alasan Utama Tidak Berobat Jalan di Kabupaten Natuna (%), 2017-2021****Percentage of People Who Had Health Complaint and Had Not Outpatient During a Month Prior to The Survey by Main Reason for not Outpatient in Natuna Regency (%), 2017-2021**

Alasan Utama Tidak Berobat Jalan Main Reason for not Outpatient	Persentase Penduduk yang Mempunyai Keluhan Kesehatan Percentage of People Who Had Health Complaint				
	2017	2018	2019	2020	2021
(1)	(2)	(3)	(4)	(5)	(6)
Tidak punya biaya berobat/ No money for outpatient	1,02	0,11	1,39	-	-
Tidak ada biaya transport/ No money for transportation	-	-	-	-	-
Tidak ada sarana transportasi/ No transportation utilities	4,20	-	-	-	<b>0,40</b>
Waktu tunggu pelayanan lama/ Long lay time for health services	-	0,40	-	0,25	-
Mengobati sendiri/ Self treatment	54,16	70,44	55,61	65,04	<b>63,94</b>
Tidak ada yang mendampingi/ No accompanying	0,29	-	2,26	0,01	<b>2,94</b>
Merasa tidak perlu/ Not necessary	39,74	28,83	40,74	33,10	<b>31,99</b>
Lainnya/ Others	0,59	0,21	-	1,60	<b>0,73</b>
<b>Jumlah/Total</b>	<b>100,00</b>	<b>100,00</b>	<b>100,00</b>	<b>100,00</b>	<b>100,00</b>

Sumber/Source: BPS, Survei Sosial Ekonomi Nasional (Susenas)/BPS-Statistics Indonesia, National Socioeconomic Survey





**Tabel**  
**Table** 4.2.8

**Jumlah Kasus Sepuluh Penyakit Terbanyak di Kabupaten Natuna, 2021**  
**Number of Cases of The Ten Most Diseases in Natuna Regency, 2021**

No.	Jenis Penyakit <i>Type of Diseases</i>	Jumlah Kasus <i>Number of Cases</i>
(1)	(2)	(3)
1	Hipertensi Esensial	9.096
2	Infeksi Pernapasan Atas Akut (ISPA)	6.901
3	Nasofaringitis Akut ( <i>common cold</i> )	3.803
4	Dyspepsia	3.640
5	Febris tanpa sebab yang jelas	3.570
6	Osteo artritis / Gout, unspecified	2.827
7	Dermatitis kontak alergika, unspecified cause	1.835
8	DM II (non-insulin-dependen diabet melitus)	1.765
9	Diare dan gastroenteritis non spesifik	1.423
10	Cephalgia / Headache / sakit kepala	1.420

Sumber/Source: Dinas Kesehatan Kabupaten Natuna/Health Office of Natuna Regency



### 4.3 AGAMA DAN SOSIAL LAINNYA RELIGION AND OTHER SOCIAL AFFAIRS

**Tabel** 4.3.1 **Persentase Jumlah Penduduk Menurut Kecamatan dan Agama yang Dianut di Kabupaten Natuna, 2021**  
**Table** 4.3.1 **Percentage of Population by Subdistrict and Religion in Natuna Regency, 2021**

Kecamatan Subdistrict	Islam	Protestan Protestant	Katolik Catholic	Hindu	Budha Buddha	Lainnya Others
(1)	(2)	(3)	(4)	(5)	(6)	(7)
Midai	98,57	0,49	0,19	-	0,74	-
Suak Midai	99,61	-	-	-	0,39	-
Bunguran Barat	95,37	1,37	0,07	-	3,17	0,01
Bunguran Utara	97,87	0,85	0,04	-	1,24	-
Pulau Laut	99,62	-	-	-	0,34	0,04
Pulai Tiga	98,99	-	0,26	-	0,66	0,08
Bunguran Batubi	96,03	3,67	0,30	-	-	-
Pulau Tiga Barat	99,87	-	0,13	-	-	-
Bunguran Timur	95,12	2,43	0,62	0,004	1,44	0,38
Bunguran Timur Laut	98,47	0,05	0,62	-	0,77	0,09
Bunguran Tengah	96,15	2,78	0,86	-	0,21	-
Bunguran Selatan	99,23	0,56	-	-	-	0,21
Serasan	98,62	0,47	-	-	0,91	-
Subi	99,74	0,16	-	-	0,10	-
Serasan Timur	100,00	-	-	-	-	-
<b>Natuna</b>	<b>97,06</b>	<b>1,39</b>	<b>0,34</b>	<b>0,001</b>	<b>1,06</b>	<b>0,15</b>

Catatan/Note: Data Konsolidasi Bersih Semester I 2021/Net Consolidated Data for The First Semester 2021

Sumber/Source: Dinas Kependudukan dan Pencatatan Sipil Kabupaten Natuna/Population Registration Office of Natuna Regency



**Tabel**  
**Table** 4.3.2

**Jumlah Tempat Peribadatan Menurut Kecamatan di Kabupaten Natuna, 2021**  
**Number of Places of Worship by Subdistrict in Natuna Regency, 2021**

Kecamatan Subdistrict	Masjid Mosque	Mushola Pray Room	Gereja Church	Pura Temple	Vihara	Cetiya/ Kelenteng
(1)	(2)	(3)	(4)	(5)	(6)	(7)
Midai	4	15	-	-	-	1
Suak Midai	5	5	-	-	-	-
Bunguran Barat	11	8	4	-	1	-
Bunguran Utara	9	12	-	-	-	-
Pulau Laut	3	2	-	-	-	-
Pulai Tiga	7	5	-	-	-	-
Bunguran Batubi	9	9	-	-	-	-
Pulau Tiga Barat	4	2	-	-	-	-
Bunguran Timur	21	16	2	-	1	1
Bunguran Timur Laut	10	15	-	-	-	-
Bunguran Tengah	5	16	1	-	-	-
Bunguran Selatan	8	13	-	-	-	-
Serasan	8	4	-	-	-	-
Subi	6	6	-	-	-	-
Serasan Timur	8	3	-	-	-	-
<b>Natuna</b>	<b>118</b>	<b>131</b>	<b>7</b>	<b>-</b>	<b>2</b>	<b>2</b>

Sumber/Source: Kantor Kementerian Agama Kabupaten Natuna/Religion Ministry Office of Natuna Regency

**Tabel**  
**Table** 4.3.3

**Jumlah Desa<sup>1</sup>/Kelurahan yang Mengalami Bencana Alam<sup>2</sup> Menurut Kecamatan di Kabupaten Natuna, 2019-2021**  
**Number of Villages<sup>1</sup>/Kelurahan that Had Natural Disaster<sup>2</sup> by Subdistrict in Natuna Regency, 2019-2021**

Kecamatan Subdistrict	Banjir/Flood		
	2019	2020	2021
(1)	(2)	(3)	(4)
Midai	–	–	–
Suak Midai	–	–	–
Bunguran Barat	–	–	–
Bunguran Utara	–	–	–
Pulau Laut	–	–	–
Pulai Tiga	–	–	–
Bunguran Batubi	–	–	–
Pulau Tiga Barat	–	–	–
Bunguran Timur	1	2	1
Bunguran Timur Laut	2	1	1
Bunguran Tengah	–	–	–
Bunguran Selatan	–	–	–
Serasan	–	3	–
Subi	–	–	–
Serasan Timur	–	1	–
<b>Natuna</b>	<b>3</b>	<b>7</b>	<b>2</b>

Lanjutan Tabel/*Continued Table* 4.3.3

Kecamatan <i>Subdistrict</i>	Gempa Bumi/ <i>Earthquake</i>		
	2019	2020	2021
(1)	(5)	(6)	(7)
Midai	–	–	–
Suak Midai	–	–	–
Bunguran Barat	–	–	–
Bunguran Utara	–	–	–
Pulau Laut	–	–	–
Pulai Tiga	–	–	–
Bunguran Batubi	–	–	–
Pulau Tiga Barat	–	–	–
Bunguran Timur	–	–	–
Bunguran Timur Laut	–	–	–
Bunguran Tengah	–	–	–
Bunguran Selatan	–	–	–
Serasan	–	–	–
Subi	–	–	–
Serasan Timur	–	–	–
<b>Natuna</b>	–	–	–

Lanjutan Tabel/Continued Table 4.3.3

Kecamatan Subdistrict	Tanah Longsor/Landslide		
	2019	2020	2021
(1)	(8)	(9)	(10)
Midai	–	–	–
Suak Midai	–	–	–
Bunguran Barat	–	–	–
Bunguran Utara	–	–	–
Pulau Laut	–	–	–
Pulai Tiga	–	–	–
Bunguran Batubi	–	–	–
Pulau Tiga Barat	–	–	–
Bunguran Timur	–	–	–
Bunguran Timur Laut	–	–	–
Bunguran Tengah	–	–	–
Bunguran Selatan	–	–	–
Serasan	–	–	–
Subi	–	–	–
Serasan Timur	–	–	–
<b>Natuna</b>	–	–	–

Catatan/Note: <sup>1</sup> Desa pada tabel ini termasuk Unit Permukiman Transmigrasi (UPT) yang masih dibina oleh kementerian terkait dan nagari di Provinsi Sumatera Barat/Villages in this table are included in Transmigration Settlement Unit which is still fostered by the relevant ministries and the nagari in the Province of Sumatera Barat

<sup>2</sup> Terjadi dalam tiga tahun terakhir sampai dengan saat pencacahan/Occured during the last three years by the time of enumeration

Sumber/Source: BPS, Pendataan Potensi Desa (Podes)/BPS-Statistics Indonesia, Village Potential Data Collecting



**Tabel**  
**Table** 4.3.4

**Jumlah Pondok Pesantren dan Santri Menurut Kecamatan di Kabupaten Natuna, 2021**  
**Number of Pesantren and Its Students by Subdistrict in Natuna Regency, 2021**

Kecamatan Subdistrict	Pesantren Pesantren	Santri Pupils
(1)	(2)	(3)
Midai	-	-
Suak Midai	-	-
Bunguran Barat	1	74
Bunguran Utara	-	-
Pulau Laut	-	-
Pulai Tiga	-	-
Bunguran Batubi	-	-
Pulau Tiga Barat	-	-
Bunguran Timur	1	288
Bunguran Timur Laut	1	72
Bunguran Tengah	-	-
Bunguran Selatan	-	-
Serasan	-	-
Subi	-	-
Serasan Timur	-	-
<b>Natuna</b>	<b>3</b>	<b>434</b>

Sumber/Source: Kantor Kementerian Agama Kabupaten Natuna/Religion Ministry Office of Natuna Regency

**Tabel 4.3.5** Banyaknya Nikah, Thalaq, Cerai dan Rujuk Menurut Kecamatan di Kabupaten Natuna, 2021  
**Number of Marriage, Repudiation, Divorces and Reconciliation by Subdistrict in Natuna Regency, 2021**

Kecamatan Subdistrict	Nikah* Marriages*	Thalaq** Repudiation**	Cerai** Divorces**	Rujuk Reconciliation
(1)	(2)	(3)	(4)	(5)
Midai <sup>1</sup>	32	3	11	...
Suak Midai	...	-	1	...
Bunguran Barat <sup>2</sup>	111	5	13	...
Bunguran Utara	34	3	5	...
Pulau Laut	21	1	-	...
Pulai Tiga <sup>3</sup>	45	1	2	...
Bunguran Batubi	...	1	5	...
Pulau Tiga Barat	...	3	-	...
Bunguran Timur	199	8	82	...
Bunguran Timur Laut	55	6	9	...
Bunguran Tengah	18	3	10	...
Bunguran Selatan	35	1	4	...
Serasan	37	2	8	...
Subi	17	-	3	...
Serasan Timur	13	1	8	...
<b>Natuna</b>	<b>617</b>	<b>38</b>	<b>161</b>	<b>...</b>

Catatan/Note: <sup>1</sup> Data menikah termasuk Suak Midai/Marriages data include Suak Midai Subdistrict

<sup>2</sup> Data menikah termasuk Bunguran Batubi/Marriages data include Bunguran Batubi Subdistrict

<sup>3</sup> Data menikah termasuk Pulau Tiga Barat/Marriages data include Pulau Tiga Barat Subdistrict

Sumber/Source: \* Kantor Kementerian Agama Kabupaten Natuna/Religion Ministry Office of Natuna Regency

\*\* Pengadilan Agama Kabupaten Natuna/The Religious Court of Natuna Regency





#### 4.4 KEMISKINAN DAN PEMBANGUNAN MANUSIA POVERTY AND HUMAN DEVELOPMENT

**Tabel 4.4.1** Garis Kemiskinan, Jumlah, dan Persentase Penduduk Miskin di Kabupaten Natuna, 2015–2021  
*Poverty Line, Number, and Percentage of Poor People in Natuna Regency, 2015–2021*

Tahun Year	Garis Kemiskinan (rupiah/kapita/bulan) Poverty Line (rupiah/capita/month)	Jumlah Penduduk Miskin (ribu) Number of Poor People (thousand)	Persentase Penduduk Miskin Percentage of Poor People
(1)	(2)	(3)	(4)
2015	276.828	3,23	4,34
2016	302.043	3,25	4,33
2017	332.248	3,53	4,64
2018	362.519	3,60	4,68
2019	378.573	3,43	4,42
2020	408.164	3,47	4,43
<b>2021</b>	<b>420.503</b>	<b>3,98</b>	<b>4,95</b>

Sumber/Source: BPS, Survei Sosial Ekonomi Nasional (Susenas) Maret/BPS-Statistics Indonesia, March National Socioeconomic Survey

**Tabel** 4.4.2 **Indeks Kedalaman Kemiskinan dan Indeks Keparahan Kemiskinan di Kabupaten Natuna, 2015–2021**  
***Poverty Gap Index and Poverty Severity Index in Natuna Regency, 2015–2021***

Tahun Year	Indeks Kedalaman Kemiskinan Poverty Gap Index	Indeks Keparahan Kemiskinan Poverty Severity Index
(1)	(2)	(3)
2015	0,44	0,07
2016	0,22	0,02
2017	0,43	0,06
2018	0,58	0,14
2019	0,49	0,09
2020	0,40	0,05
<b>2021</b>	<b>0,44</b>	<b>0,07</b>

Sumber/Source: BPS, Survei Sosial Ekonomi Nasional (Susenas) Maret/BPS-Statistics Indonesia, March National Socioeconomic Survey



**Tabel**  
**Table** 4.4.3

**Indeks Pembangunan Manusia di Kabupaten Natuna,  
2012–2021**  
*Human Development Index in Natuna Regency, 2012–  
2021*

Tahun Year	Indeks Pembangunan Manusia Human Development Index
(1)	(2)
2012	68,80
2013	69,39
2014	70,06
2015	70,87
2016	71,23
2017	71,52
2018	72,10
2019	72,60
2020	72,75
<b>2021</b>	<b>73,09</b>

Sumber/Source: BPS, berbagai sensus, survei dan sumber lain/BPS-Statistics Indonesia, various census, survey, and other sources

#### 4.5 PERUMAHAN DAN LINGKUNGAN HOUSING AND ENVIRONMENT

**Tabel** 4.5.1 **Distribusi Persentase Rumah Tangga Menurut Luas Lantai di Kabupaten Natuna, 2017-2021**  
*Percentage Distribution of Household Population by Floor Area in Natuna Regency, 2017- 2021*

Luas Lantai (m <sup>2</sup> ) Floor Area (m <sup>2</sup> )	2017	2018	2019	2020	2021
(1)	(2)	(3)	(4)	(5)	(6)
< 19	0,78	2,11	1,94	1,24	<b>0,73</b>
20 - 49	25,85	25,19	22,52	23,46	<b>22,21</b>
50 - 99	52,45	45,95	48,94	44,54	<b>48,24</b>
100 - 149	11,67	13,77	19,01	18,00	<b>18,39</b>
150+	9,25	12,97	7,59	12,76	<b>10,43</b>

Sumber/Source: BPS, Survei Sosial Ekonomi Nasional (Susenas) Maret/BPS-Statistics Indonesia, March National Socioeconomic Survey



**Tabel**  
**Table** 4.5.2

**Distribusi Persentase Rumah Tangga menurut Sumber Air Minum di Kabupaten Natuna, 2017-2021**  
**Percentage Distribution of Household Population by Source of Drinking Water in Natuna Regency, 2017-2021**

<b>Sumber Air Minum</b> <b>Source of Drinking Water</b>	<b>2017</b>	<b>2018</b>	<b>2019</b>	<b>2020</b>	<b>2021</b>
(1)	(2)	(3)	(4)	(5)	(6)
Leding <i>Piped Water</i>	14,97	26,28	17,39	13,90	<b>21,45</b>
Pompa <i>Pumped Water</i>	2,54	3,63	1,75	4,21	<b>3,89</b>
Air Dalam Kemasan <i>Bottled Water</i>	40,90	34,88	41,60	48,01	<b>44,54</b>
Sumur Terlindung <i>Protected Well</i>	11,48	15,52	7,32	9,61	<b>7,15</b>
Sumur Tak Terlindung <i>Unprotected Well</i>	13,57	3,79	9,63	5,04	<b>3,33</b>
Mata Air Terlindung <i>Protected Spring</i>	-	-	9,69	12,59	<b>11,51</b>
Mata Air Tak Terlindung <i>Unprotected Spring</i>	-	-	12,54	5,39	<b>8,02</b>
Air Permukaan <i>Surface Water</i>	-	-	0,08	0,01	-
Air Hujan <i>Rainwater Collection</i>	0,35	-	-	1,24	-
Lainnya <i>Others</i>	-	-	-	0,00	<b>0,11</b>

Sumber/Source: BPS, Survei Sosial Ekonomi Nasional (Susenas) Maret/BPS-Statistics Indonesia, March National Socioeconomic Survey

**Tabel 4.5.3** **Distribusi Persentase Rumah Tangga menurut Sumber Penerangan di Kabupaten Natuna, 2017-2021**  
**Percentage Distribution of Household Population by Lighting Source in Natuna Regency, 2017- 2021**

Sumber Penerangan Lighting Source	2017	2018	2019	2020	2021
(1)	(2)	(3)	(4)	(5)	(6)
Listrik PLN State Electricity Company	89,43	89,46	97,74	99,07	<b>99,13</b>
Listrik Non PLN Own Electricity Company	6,27	9,11	1,74	-	<b>0,12</b>
Bukan Listrik Non Electricity	4,30	1,42	0,52	0,93	<b>0,74</b>

Sumber/Source: BPS, Survei Sosial Ekonomi Nasional (Susenas) Maret/BPS-Statistics Indonesia, March National Socioeconomic Survey



**Tabel**  
**Table** 4.5.4

**Distribusi Persentase Rumah Tangga menurut Penggunaan Fasilitas Tempat Buang Air Besar di Kabupaten Natuna, 2017-2021**  
*Percentage Distribution of Household Population by Type of Toilet Facility Used by The Household in Natuna Regency, 2017- 2021*

<b>Fasilitas Tempat Buang Air Besar</b> <i>Type of Toilet Facility Used</i>	<b>2017</b>	<b>2018</b>	<b>2019</b>	<b>2020</b>	<b>2021</b>
(1)	(2)	(3)	(4)	(5)	(6)
Sendiri <i>Not Shared</i>	89,11	91,45	91,97	89,75	<b>91,98</b>
Bersama <i>Shared</i>	1,49	1,91	1,11	4,71	<b>1,94</b>
MCK Umum <i>Public Facility</i>	0,51	0,64	0,18	0,28	<b>1,17</b>
Tidak Menggunakan <i>Not Using</i>	-	0,16	-	0,18	-
Tidak Ada <i>No Facility</i>	8,89	5,85	6,74	5,08	<b>4,90</b>

Sumber/Source: BPS, Survei Sosial Ekonomi Nasional (Susenas) Maret/BPS-Statistics Indonesia, March National Socioeconomic Survey

**Tabel**  
**Table 4.5.5****Distribusi Persentase Rumah Tangga menurut Bahan Bakar Utama Untuk Memasak di Kabupaten Natuna, 2017-2021**  
**Percentage Distribution of Household Population by Type of Cooking Fuel in Natuna Regency, 2017- 2021**

<b>Bahan Bakar Utama untuk Memasak</b> <b>Type of Cooking Fuel</b>	<b>2017</b>	<b>2018</b>	<b>2019</b>	<b>2020</b>	<b>2021</b>
(1)	(2)	(3)	(4)	(5)	(6)
Listrik <i>Electricity</i>	0,15	-	0,61	0,25	<b>0,41</b>
Gas/Elpiji <i>Gas/LPG</i>	26,82	27,62	28,88	27,67	<b>25,55</b>
Minyak Tanah <i>Kerosene</i>	60,10	67,80	62,92	67,64	<b>69,91</b>
Arang/Bricket <i>Carcoal/Briquet</i>	-	-	-	-	<b>0,16</b>
Kayu <i>Wood</i>	12,04	-	6,54	3,83	<b>2,90</b>
Lainnya <i>Others</i>	0,90	1,50	1,05	-	<b>1,07</b>

Sumber/Source: BPS, Survei Sosial Ekonomi Nasional (Susenas) Maret/BPS-Statistics Indonesia, March National Socioeconomic Survey





**Tabel**  
**Table** 4.5.6

**Distribusi Persentase Rumah Tangga menurut Status Penguasaan Bangunan Tempat Tinggal di Kabupaten Natuna, 2017-2021**  
*Percentage Distribution of Household Population by Dwelling Ownership Status in Natuna Regency, 2017-2021*

<b>Status Penguasaan Bangunan Tempat Tinggal</b> <i>Dwelling Ownership Status</i>	<b>2017</b>	<b>2018</b>	<b>2019</b>	<b>2020</b>	<b>2021</b>
(1)	(2)	(3)	(4)	(5)	(6)
Milik Sendiri <i>Private</i>	0,15	-	0,61	82,47	<b>78,90</b>
Kontrak/Sewa <i>Lease/Rent</i>	26,82	27,62	28,88	7,53	<b>8,92</b>
Bebas Sewa <i>Free Rent</i>	60,10	67,80	62,92	-	<b>10,37</b>
Dinas <i>Official Residence</i>	-	-	-	-	<b>1,81</b>
Lainnya <i>Others</i>	0,90	1,50	1,05	10,00	-

Sumber/Source: BPS, Survei Sosial Ekonomi Nasional (Susenas) Maret/BPS-Statistics Indonesia, March National Socioeconomic Survey

**Tabel**  
**Table 4.5.7****Distribusi Persentase Rumah Tangga menurut Jenis Lantai Terluas di Kabupaten Natuna, 2017-2021**  
*Percentage Distribution of Household Population by Main Material of Dweeling Floor in Natuna Regency, 2017- 2021*

<b>Jenis Lantai Terluas</b> <i>Main Material of Dweeling Floor</i>	<b>2017</b>	<b>2018</b>	<b>2019</b>	<b>2020</b>	<b>2021</b>
(1)	(2)	(3)	(4)	(5)	(6)
Bukan Tanah <i>Not Earth/Sand</i>	99,72	98,84	99,92	100,00	<b>99,74</b>
Tanah <i>Earth/Sand</i>	0,28	1,16	0,08	-	<b>0,26</b>

Sumber/Source: BPS, Survei Sosial Ekonomi Nasional (Susenas) Maret/BPS-Statistics Indonesia, March National Socioeconomic Survey



**Tabel**  
**Table** 4.5.8

**Distribusi Persentase Rumah Tangga yang Memiliki Akses Terhadap Sanitasi Layak di Kabupaten Natuna, 2015-2021**  
*Percentage Distribution of Household Population Who Have Access to Improved Sanitation in Natuna Regency, 2015- 2021*

<b>Tahun</b> <b>Year</b>	<b>Rumah Tangga yang Memiliki Akses Terhadap Sanitasi Layak</b> <b>Household Population with Improved Sanitation</b>
(1)	(2)
2015	52,60
2016	61,17
2017	66,78
2018	63,41
2019	66,15
2020	70,71
<b>2021</b>	<b>66,15</b>

Sumber/Source: BPS, Survei Sosial Ekonomi Nasional (Susenas) Maret/BPS-Statistics Indonesia, March National Socioeconomic Survey

**Tabel**  
**Table** 4.5.9

**Distribusi Persentase Rumah Tangga yang Memiliki Sumber Air Minum Layak di Kabupaten Natuna, 2015-2021**

*Percentage Distribution of Household Population by Improved Drinking Water in Natuna Regency, 2015-2021*

<b>Tahun</b> <b>Year</b>	<b>Rumah Tangga yang Memiliki Akses Terhadap Sumber Air Minum Layak</b> <b>Household Population with Improved Drinking Water</b>
(1)	(2)
2015	81,14
2016	77,02
2017	70,57
2018	82,68
2019	72,34
2020	82,72
<b>2021</b>	<b>81,26</b>

Sumber/Source: BPS, Survei Sosial Ekonomi Nasional (Susenas) Maret/BPS-Statistics Indonesia, March National Socioeconomic Survey



#### 4.6 KRIMINALITAS CRIME

**Tabel**  
**Table** 4.6.1

**Jumlah Tindak Pidana, Risiko Penduduk Terjadi Tindak Pidana per 100.000 Penduduk, Persentase Penyelesaian Tindak Pidana, dan Selang Waktu Terjadinya Tindak Pidana di Kabupaten Natuna, 2015-2021**  
***Number of Crime, Crime Rate per 100,000 Population, Percentage of Crime Clearance, and Time Interval Crime Occurance in Natuna Regency, 2015-2021***

Tahun Year	Jumlah Tindak Pidana Number of Crime	Risiko Penduduk Terjadi Tindak Pidana per 100.000 Penduduk Crime Rate per 100,000 Population	Persentase Penyelesaian Tindak Pidana Percentage of Crime Clearance	Selang Waktu Terjadinya Tindak Pidana Time Interval of Crime Occurance
(1)	(2)	(3)	(4)	(5)
2015	148	199	64	59,19'00"
2016	83	110	73	105,54'00"
2017	81	106	56	108,15'00"
2018	50	65	62	175,02'00"
2019	64	82	53	137,27'05"
2020	56	70	91	159,27'00"
<b>2021</b>	<b>70</b>	<b>84</b>	<b>72</b>	<b>...</b>

Sumber/Source: Kepolisian Resort Kabupaten Natuna/Subregional Police of Natuna Regency

**Tabel**  
**Table** 4.6.2**Banyaknya Pelanggaran Lalu-Lintas Menurut Kesatuan dan Denda di Kabupaten Natuna, 2015-2021**  
**Number of Road Abuse Classified by Area and Mulct in Natuna Regency, 2015- 2021**

Tahun Year	Pelanggaran Road Abuse	Denda Mulct
(1)	(2)	(3)
2015	1.111	8.274.000
2016	1.438	-
2017	488	100.000
2018	2.249	-
2019	145	37.570.000
2020	3.201	-
<b>2021</b>	<b>4.349</b>	-

Sumber/Source: Kepolisian Resort Kabupaten Natuna/Subregional Police of Natuna Regency



**Tabel** 4.6.3  
**Table**

**Banyaknya Kecelakaan Lalu-Lintas Menurut Akibat Kecelakaan dan Kerugian Materi di Kabupaten Natuna, 2015-2021**  
*Number of Road Accident Classified by Type of Casualties and Value of Losses in Natuna Regency, 2015- 2021*

Tahun Year	Kejadian Accidents	Meninggal Dunia Dead	Luka Berat Bad Injured	Luka Ringan Slightly Injured	Kerugian Material Value of Losses
(1)	(2)	(3)	(4)	(5)	(6)
2015	10	4	7	5	39.000.000
2016	31	13	20	33	91.200.000
2017	14	7	7	11	65.300.000
2018	40	5	22	32	1.400.000
2019	51	7	34	28	44.500.000
2020	29	6	28	16	46.000.000
<b>2021</b>	<b>33</b>	<b>8</b>	<b>25</b>	<b>10</b>	<b>35.800.000</b>

Sumber/Source: Kepolisian Resort Kabupaten Natuna/Subregional Police of Natuna Regency



**Tabel** 4.6.4 **Banyaknya Tindak Pidana Menurut Jenis Tindak Pidana di Kabupaten Natuna, 2017-2021**  
**Number of Crime by Type of Crime in Natuna Regency, 2017- 2021**

Jenis Tindak Pidana Type of Crime	2017	2018	2019	2020	2021
(1)	(2)	(3)	(4)	(5)	(6)
Pencurian Berat (Curat) Thievery	-	-	-	3	12
Pencurian Kendaraan Bermotor (Curanmor) Vehicles Thievery	6	2	-	3	3
Pencurian dengan Kekerasan (Curas) Violent Theft	-	-	1	-	-
Penganiayaan Berat (Anirat) Severe Persecution	1	-	-	5	2
Kebakaran Fire	1	-	-	2	5
Pembunuhan Murder	-	1	-	1	-
Perkosaan Violation	-	-	-	1	-
Penadahan Fencing	-	-	-	-	-
Penipuan/Penggelapan Fraud	15	4	2	8	12
Pencurian Biasa (Cubis) Theft	30	20	8	2	4
Narkoba Drugs	3	16	11	4	5

Sumber/Source: Kepolisian Resort Kabupaten Natuna/Subregional Police of Natuna Regency





**Tabel**  
**Table** 4.6.4

**Banyaknya Putusan Tindak Pidana Menurut Jenis Tindak Pidana di Kabupaten Natuna, 2017-2021**  
**Number of Crime Clearance by Type of Crime in Natuna Regency, 2017- 2021**

Jenis Tindak Pidana <i>Type of Crime</i>	2017	2018	2019	2020	2021
(1)	(2)	(3)	(4)	(5)	(6)
Pencurian Berat (Curat) <i>Thievery</i>	-	-	-	3	12
Pencurian Kendaraan Bermotor (Curanmor) <i>Vehicles Thievery</i>	-	-	-	3	3
Pencurian dengan Kekerasan (Curas) <i>Violent Theft</i>	-	-	-	-	-
Penganiayaan Berat (Anirat) <i>Severe Persecution</i>	-	-	-	5	2
Kebakaran <i>Fire</i>	-	-	-	2	5
Pembunuhan <i>Murder</i>	-	-	-	1	-
Perkosaan <i>Violation</i>	-	-	-	1	-
Penadahan <i>Fencing</i>	-	-	-	-	-
Penipuan/Penggelapan <i>Fraud</i>	4	2	-	8	12
Pencurian Biasa (Cubis) <i>Theft</i>	4	6	-	2	4
Narkoba <i>Drugs</i>	3	16	9	4	5

Sumber/Source: Kepolisian Resort Kabupaten Natuna/Subregional Police of Natuna Regency



# **PERTANIAN, KEHUTANAN, PETERNAKAN, DAN PERIKANAN**

*AGRICULTURE, FORESTRY,  
LIVESTOCK, AND FISHERY*

**BAB**  
CHAPTER

**05**



## **PRODUKSI PERIKANAN TANGKAP 2021**

Production of Marine Capture Fisheries in 2021

**132.632,65**

ton/tons





## PENJELASAN TEKNIS

1. **Pengumpulan data Statistik Pertanian (SP)** diselenggarakan oleh Badan Pusat Statistik bekerja sama dengan Direktorat Jenderal Tanaman Pangan, Kementerian Pertanian.
2. **Lahan sawah** adalah lahan pertanian yang berpetak-petak dan dibatasi oleh pematang (galengan), saluran untuk menahan/menyalurkan air, yang biasanya ditanami padi sawah tanpa memandang dari mana diperoleh atau status lahan tersebut. Lahan yang dimaksud termasuk lahan yang terdaftar di pajak bumi bangunan, lahan pembangunan daerah, lahan bengkok, lahan serobotan, lahan rawa yang ditanami padi dan lahan bekas tanaman tahunan yang telah dijadikan sawah, baik yang ditanami padi, palawija atau tanaman semusim lainnya.
3. **Irigasi** adalah usaha penyediaan dan pengaturan air untuk menunjang pertanian. Sawah irigasi adalah sawah yang menggunakan sistem irigasi teratur (teknis). Pengairan sawah irigasi berasal dari sebuah bendungan atau waduk.
4. **Tegal/Kebun** adalah lahan pertanian bukan sawah (lahan kering) yang ditanami tanaman semusim atau tahunan dan terpisah dengan halaman sekitar rumah serta penggunaannya tidak berpindah pindah.

## TECHNICAL NOTES

1. **Agricultural Survey** is carried out by the BPS-Statistics Indonesia in cooperation with the Directorate General of Food Crops, The Ministry of Agriculture
2. **Wetland** is agricultural land that separated by small dykes to resist water, where the main crop is usually wetland paddy without considering where it is got from or the status of the land. It includes the land that is registered at land income tax office, regional development contribution, oblique land, illegal ownership land, swamps for rice cultivation, and annual crop land mark that has been used as rice field, which are both planted with paddy, secondary crops or the other seasonal crops.
3. **Irrigation** is water supply and management efforts to support agriculture. Irrigated rice fields are irrigated irrigation (technical). Irrigation field irrigation comes from a dam or reservoir.
4. **Dry field/garden** is a dryland (unirrigated land) which is planted with seasonal or annual crops and separately from the yard around the house without shifting.

5. **Data pokok tanaman pangan** yang dikumpulkan adalah luas panen dan produktivitas (hasil per hektar). Produksi tanaman pangan merupakan hasil perkalian antara luas panen dengan produktivitas. Pengumpulan data luas panen dilakukan setiap bulan dengan pendekatan area kecamatan di seluruh wilayah Indonesia. Pengumpulan data produktivitas dilakukan melalui pengukuran langsung pada plot ubinan berukuran 2½ m x 2½ m. Pengumpulan data produktivitas dilakukan setiap subround (empat bulanan) pada waktu panen petani.
6. **Luas panen** adalah luasan tanaman yang dipungut hasilnya setelah tanaman tersebut cukup umur.
7. **Padi** terdiri dari padi sawah dan padi ladang. Padi sawah adalah padi yang ditanam di lahan sawah. Padi ladang adalah padi yang ditanam di tegal/kebun/ladang atau huma.
8. **Palawija** terdiri dari jagung, kedelai, kacang tanah, kacang hijau, ubi kayu, dan ubi jalar.
9. **Produksi padi** mencakup padi sawah dan padi ladang. Data produksi padi dan palawija yang disajikan adalah dalam kualitas : gabah kering giling (padi), pipilan kering (jagung), biji kering (kedelai dan kacang tanah), dan umbi basah (ubi kayu dan ubi jalar).
5. **The main food crops** data collected consists of harvested area and productivity (yield per hectare). Food crops production is generated by harvested area multiplied by productivity. The harvested area data is collected every month using subdistrict area approach in all subdistricts in Indonesia. The productivity data collection is conducted by a direct measurement in 2½m x 2½m crop cutting plot. The productivity measurement is conducted in every sub round (four monthly) at the time when farmers are harvesting their crops.
6. **The harvested area** is the amount of crop that is harvested after the plant is old enough.
7. **Paddy** consists of wetland and dryland paddy. Wetland paddy is paddy planted in wetland fields. Dryland paddy is paddy planted in dryfield/garden/unirrigated agricultural field /shifting cultivation land.
8. **Secondary crops** consist of corns, soybeans, peanuts, green beans, cassava, and sweet potato.
9. **The Production of paddy** covers the production of wetland paddy and dryland paddy. Production of paddy and secondary crops data are presented in the form of : dry unhusked rice (paddy), dry loose maize ( maize), dry shells crops (soybeans and peanuts), and fresh roots (cassava and sweet potatoes).



- 10. Tanaman sayuran semusim** adalah tanaman sumber vitamin, garam mineral dan lain-lain yang dikonsumsi dari bagian tanaman yang berupa daun, bunga, buah, dan umbinya, yang berumur kurang dari satu tahun.
- 10. Seasonal vegetable plants** are plants which are the sources of vitamin, mineral salt, etc, consumed from the part of the plant in the form of leaf, flower, fruit, and root with the age of less than one year.
- 11. Tanaman buah-buahan semusim** adalah tanaman sumber vitamin, garam mineral, dan lain-lain yang dikonsumsi dari bagian tanaman yang berupa buah, berumur kurang dari satu tahun, tidak berbentuk pohon/rumpun tetapi menjalar dan berbatang lunak.
- 11. Seasonal fruit plants** are plant sources of vitamins, mineral salts, and others consumed from plant parts in the form of fruits, less than one year old, not tree-shaped but thick and soft-trunked.
- 12. Tanaman buah-buahan tahunan** adalah tanaman sumber vitamin, garam mineral, dan lain-lain yang dikonsumsi dari bagian tanaman yang berupa buah dan merupakan tanaman tahunan.
- 12. Annual fruit plants** are plants which are the sources of vitamin, contained mineral salt, etc, consumed from the part of plant in the form of fruit and more than one year of age.
- 13. Tanaman sayuran tahunan** adalah tanaman sumber vitamin, garam mineral, dan lain-lain yang dikonsumsi dari bagian tanaman yang berupa daun dan atau buah yang berumur lebih dari satu tahun.
- 13. Annual vegetable plants** are plants which are the sources of vitamin, contained mineral salt, etc, consumed from the part of the plant in the form of vegetable and more than one year of age.
- 14. luas panen untuk tanaman sayuran** merupakan luas tanaman yang dipanen sekaligus/habis/dibongkar dan luas tanaman yang dipanen berkali-kali (lebih dari satu kali)/belum habis
- 14. Harvested area of vegetables** is a area of entirely harvested/demolished plant and plant that is harvested several times/undemolished.
- 15. Tanaman yang dipanen sekaligus. habis/dibongkar** adalah tanaman yang sehabis panen langsung dibongkar/dicabut, terdiri dari bawang merah, bawang putih,
- 15. Entirely harvested/demolished plants** are plants usually harvested once and demolished to be substituted by other plants, consisting of shallots, garlic, wlech



bawang daun, kentang, kol/kubis, kembang kol, petersili/sawi, wortel, lobak, dan kacang merah

*onion, potato, cabbage, cauliflower, chinese cabbage, carrots, radish, and red beans.*

**16. Tanaman yang dipanen berkali-kali** (lebih dari satu kali)/ belum habis adalah tanaman yang pemanenannya lebih dari satu kali dan biasanya dibongkar apabila panen terakhir sudah tidak memadai lagi, terdiri dari: kacang panjang, cabai besar, cabai rawit, jamur, tomat, terung, buncis, ketimun, labu siam, kangkung, bayam, melon, semangka, dan blewah.

**16. *Plants that are harvested several times/undemolished*** are plants usually harvested more than once and demolished in the case that the last harvest was economically not profitable. they consist of yard long beans, chili, small chili, mushroom, tomatoes, eggplant, greenbeans, cucumber, chayote, kangkong, spinach, melon, watermelon, and cantaloupe.

**17. Tanaman biofarmaka** adalah tanaman obat yang bermanfaat untuk obat-obatan, kosmetik, dan kesehatan yang dikonsumsi atau digunakan dari bagian-bagian tanaman, seperti daun, batang, buah, umbi (rimpang) ataupun akar.

**17. *Medicinal plants*** are plants which are useful for medicine, cosmetics, and health. it is consumed from part of the plant, such as leaf, flower, fruit, tuber, and root.

**18. Tanaman hias** adalah tanaman yang mempunyai nilai keindahan baik bentuk, warna daun, tajuk maupun bunganya, sering digunakan untuk penghias pekarangan dan lain sebagainya.

**18. *Ornamental plants*** are plants which have a beauty value, either in shape, colour of leaf or crown of flower, and they are often used as a yard decorator.

**19. Data statistik perikanan** merupakan data sekunder yang bersumber dari Direktorat Jenderal Perikanan Tangkap Dan Direktorat Jenderal Budidaya. Statistik perikanan dibedakan atas data perikanan tangkap dan perikanan budidaya. Perikanan tangkap diklasifikasikan atas penangkapan ikan di laut dan di perairan umum.

**19. *Fishery statistics*** are secondary data obtained from the Directorate General of Capture Fisheries and Directorate General of Aquaculture. Fishery Statistics are categorized into capture fisheries and aquaculture. Capture fisheries are further classified into marine capture fisheries and inland open water capture fisheries. Aquaculture are further classified





Perikanan budidaya diklasifikasikan atas jenis budidaya yaitu budidaya laut, tambak, kolam, karamba, jaring apung, dan sawah.

*into several types of culture: marine culture, brackish water pond, fresh water pond, cage, floating net, and fish breeding in paddy fields.*

**20. Perikanan laut** adalah kegiatan/ usaha penangkapan dan budidaya ikan dan biota perairan lainnya yang dilakukan di laut, muara sungai, laguna, dan sebagainya yang dipengaruhi pasang surut.

**20. Sea fishery** is an activity/business of catching and cultivating fish and other aquatic biota that is done in the sea, river mouth, lagoon, and so on that influenced tidal.

<https://natunakab.bps.go.id>



**ULASAN**

**DESCRIPTION**

**5.1 Tanaman Pangan**

Peningkatan produksi di sektor pertanian memiliki peran yang sangat penting dalam menunjang perekonomian di Indonesia. Hal ini disebabkan karena Indonesia merupakan negara agraris yang sebagian besar penduduknya hidup dengan bertani. Oleh karena itu, ketersediaan data pertanian harus menjadi perhatian penting bagi perstatistikan Indonesia.

Dalam bab ini, akan disajikan data statistik pertanian yang terdiri dari 5 (lima) sub sektor yaitu:

- Pertanian Tanaman Pangan
- Hortikultura
- Perkebunan
- Peternakan
- Perikanan

Dari keseluruhan lahan padi yang ada di Kabupaten Natuna tahun 2021, Luas panen padi pada tahun 2021 mencapai 109,46 hektar, jumlah ini menurun sebanyak 28,96 hektar dibandingkan tahun sebelumnya yang hanya mencapai 138,42 hektar. Produksi pada tahun 2021 mencapai 304,19 ton, jumlah ini juga menurun dibandingkan tahun sebelumnya yang mencapai 401,98 ton.

**5.2 Hortikultura**

Produksi sayuran dan buah-buahan di Natuna termasuk yang cukup baik karena kondisi tanah dan cuaca yang mendukung. Namun, skala usahanya masih kecil karena kurangnya modal dan pemasaran yang terkendala sehingga sayuran dan buah-buahan yang dipanen

**5.1 Food Crops**

*Increased production in the agricultural sector has a very important role in supporting the economy in Indonesia. This is because Indonesia is an agrarian country where most of its population lives by farming. Therefore, the availability of agricultural data should be an important concern for Indonesia's statistics.*

*In this chapter, we will present agriculture statistical data consisting of 5 (lima) sub-sectors ie:*

- Agriculture food crops*
- Horticulture*
- Estate crops*
- Livestock*
- Fishery*

*The total of paddy fields in Natuna Regency in 2021, the harvested area of rice in 2021 reached 109.46 hectares, this number decreased by 28.96 hectares compared to the previous year which reached 138.42 hectares. Production in 2021 reached 304.19 tons, this number decreased compared to the previous year which reached 401.98 tons.*

**5.2 Horticulture**

*Vegetables and fruits production in Natuna is included which is quite good due to supporting soil and weather conditions. However, the scale of the business is still small due to lack of capital and constrained marketing so that harvested vegetables and fruits are wasted. Overall, Vegetable*

terbuang. Secara keseluruhan, produksi sayuran di Kabupaten Natuna pada 2021 mengalami peningkatan dibandingkan tahun 2020. sayuran dengan produksi terbesar adalah tanaman cabai dengan nilai total 1.052 kuintal, dimana penyumbang terbesar untuk tanaman ini berasal dari kecamatan Bunguran Tengah. sedangkan untuk buah-buahan semusim didominasi oleh buah semangka dengan total 947 kuintal, meningkat dari tahun 2020. Pada 2021, tanaman buah-buahan tahunan dengan produksi terbesar adalah pepaya, yaitu sebesar 2.400 kuintal.

### 5.3 Perkebunan

Perkebunan merupakan subsektor pertanian yang penting di dalam pengembangan pertanian baik di tingkat regional maupun nasional. Luas lahan tanaman perkebunan terbesar yaitu cengkeh (14.326,90 hektar) dan kelapa (11.799,03 hektar). Kelapa merupakan tanaman perdagangan yang potensial di Natuna yang memiliki angka produksi sebesar 15.530 ton. Hal ini disebabkan karena tanaman kelapa jumlahnya banyak dan produksinya berkelanjutan/kontinu sepanjang tahun.

### 5.4 Peternakan

Hewan ternak yang dipelihara di Natuna yaitu sapi dan kambing, dimana sapi potong paling banyak jumlahnya (10.198 ekor) karena memang ditujukan untuk memenuhi kebutuhan konsumsi daging masyarakat. Populasi sapi potong terbanyak terdapat di kecamatan Bunguran Tengah, yaitu sebesar 1.681 ekor. Selain ternak besar, juga terdapat populasi unggas yaitu jenis ayam

*production in Natuna Regency in 2021 has increased compared to 2020. Vegetables with the largest production are chili plants with a total value of 1,052 quintal, where the biggest contributor to this plant comes from the Bunguran Tengah subdistrict. while for seasonal fruits, watermelon is dominated by a total of 947 quintals. In 2021, annual fruit plants production is dominated by papaya with a total of 2,400 quintals.*

### 5.3 Estate Crops

*Estate crops are an important agricultural sub-sector in agricultural development both at regional and national levels. The largest plantation area is clove (14,326.90 hectares) and coconut (11,799.03 hectares). Coconut are potential trade crops in Natuna which have the largest production figure 15,530 compared to other commodities. This is because coconut plants are numerous and their production is sustainable/continuous throughout the year.*

### 5.4 Livestock

*Farm animals raised in Natuna are cows and goats, where beef cattle are the most numerous (10,198 tails) because they are intended to meet people's meat consumption needs. Subdistrict with the largest beef cattle population is Bunguran Tengah subdistricts, with a population of 1,681 tails. In addition to large livestock, there are also poultry populations, namely broilers, native chickens, duck / manila*

pedaging, ayam kampung, dana itik/ itik manila. Jenis ayam pedaging adalah populasi paling banyak yaitu 375.700 ekor. Populasi ayam pedaging terbanyak terdapat di kecamatan Bunguran Timur, yaitu sebesar 178.000 ekor.

Produksi sapi potong di Natuna tahun 2021 mengalami peningkatan dibandingkan tahun 2020, dengan produksi sapi potong yaitu sebesar 84.856 kilogram. Sedangkan ayam pedaging produksinya juga mengalami peningkatan dari 394.485 kilogram pada tahun 2020 menjadi 550.200 kilogram pada tahun 2021.

### 5.5 Perikanan

Keadaan wilayah geografis yang sebagian besarnya merupakan laut menjadikan potensi perikanan Kabupaten Natuna memiliki potensi yang sangat besar untuk dikembangkan. Perikanan tangkap lebih mendominasi baik dari segi jumlah rumah tangga usaha maupun produksi dibanding perikanan budidaya. Jumlah produksi perikanan tangkap di laut tahun 2021 mencapai 132.632,65 ton. Kecamatan dengan produksi perikanan tangkap di laut yang terbesar adalah kecamatan Bunguran Barat, dengan produksi sebanyak 32.338,12 ton, atau sebanyak 24,42 persen dari total produksi di Natuna.

*ducks. Broiler type is the most population of 375,700 tails. Subdistrict with the largest broiler population is Bunguran Timur subdistrict, with a population of 178.000 tails.*

*Production of beef cattle increased from 2020 to 2021, with the production of beef cattle is 78,912 kilograms. For broiler, production increased to from 394,485 kilograms in 2020 to 550,200 kilograms in 2021.*

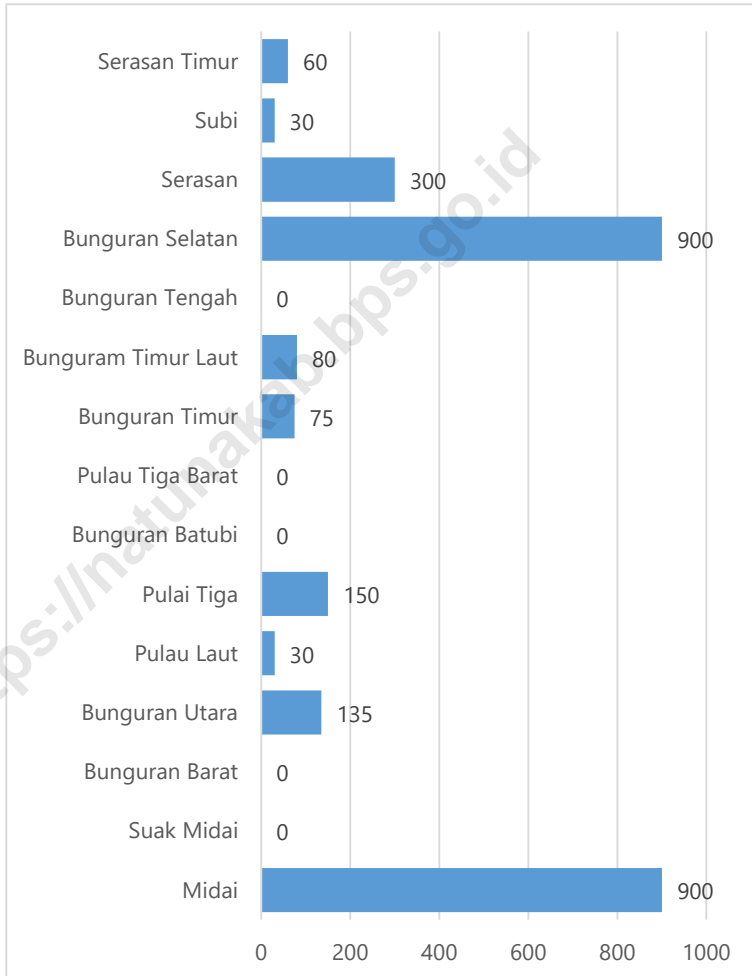
### 5.5 Fishery

*The condition of the geographical area which is mostly sea, makes the fishery potential of Natuna Regency has a huge potential to be developed. Capture fisheries dominate both in terms of the number of business households and production compared to aquaculture. The number of marine capture fisheries production in 2021 reached 132,632.65 tons. Subdistrict with the largest production of marine capture fisheries is Bunguran Barat subdistricts, with a production of 32,338.12 tons, or 24.42 percent from the total production in Natuna.*



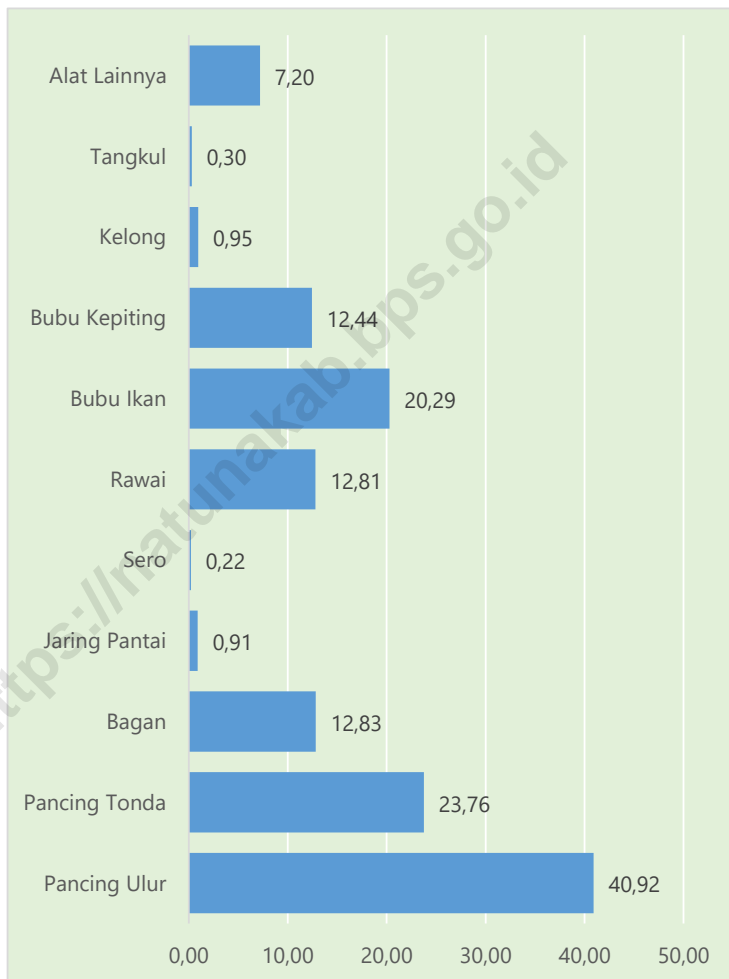
**Gambar** 5.1  
**Figures**

**Produksi Perkebunan Cengkeh Menurut Kecamatan di Kabupaten Natuna (ton), 2021**  
**Production of Clove by Subdistrict in Natuna Regency (ton), 2021**



Sumber/Source : Dinas Ketahanan Pangan dan Pertanian Kabupaten Natuna/Food Security and Agricultural Office of Natuna Regency

**Gambar 5.2** Jumlah Produksi Perikanan menurut Alat Tangkap Perikanan (ribu ton), 2021  
**Figures** **5.2** **Fishery Production by Equipment of Fishing (thousand ton), 2021**



Sumber/Source : Dinas Perikanan Kabupaten Natuna/Fishery Office of Natuna Regency



## 5.1 TANAMAN PANGAN FOOD CROPS

**Tabel 5.1.1** Luas Panen, Produktivitas, dan Produksi Padi<sup>1</sup> di Kabupaten Natuna, 2016-2021  
*Harvested Area, Productivity, and Production of Paddy<sup>1</sup> in Natuna Regency, 2016-2021*

Tahun Years	Luas Panen (ha) Harvested Area (ha)	Produktivitas (ku/ha) Productivity (qu/ha)	Produksi <sup>1</sup> (ton) Production <sup>1</sup> (ton)
(1)	(2)	(3)	(4)
2016	110,40	34,06	376,01
2017	113,20	35,82	405,50
2018	119,56	23,76	284,05
2019	132,79	34,47	457,73
2020	138,42	29,04	401,98
<b>2021</b>	<b>109,46</b>	<b>27,79</b>	<b>304,19</b>

Catatan/Note: <sup>1</sup> Kualitas produksi gabah kering giling/*The production is in term of dry unhusked paddy*

Sumber/Source: BPS, Survei Kerangka Sampel Area (KSA)/BPS-Statistics Indonesia, Area Sampling Frame (ASF) Survey

**Tabel** 5.1.2 **Luas Panen, Produktivitas, dan Produksi Jagung<sup>1</sup> di Kabupaten Natuna, 2016-2021**  
**Harvested Area, Productivity, and Production of Maize<sup>1</sup> in Natuna Regency, 2016-2021**

Tahun Years	Luas Panen (ha) Harvested Area (ha)	Produktivitas (ku/ha) Productivity (qu/ha)	Produksi <sup>1</sup> (ton) Production <sup>1</sup> (ton)
(1)	(2)	(3)	(4)
2016	2,10	16,92	3,55
2017	3,10	15,98	4,95
2018	4,50	-	-
2019	11,20	25,79	28,88
2020	1,10	18,11	1,99
<b>2021</b>	<b>10,90</b>	<b>58,82</b>	<b>64,11</b>

Catatan/Note: <sup>1</sup> Kualitas produksi jagung pipilan kering/*The production form is dry loose maize*

Sumber/Source: BPS, Laporan Statistik Pertanian Tanaman Pangan/BPS-Statistics Indonesia, *Agricultural Statistik Report of Food Crops*





**Tabel**  
**Table** 5.1.3

**Luas Panen, Produktivitas, dan Produksi Kedelai di Kabupaten Natuna, 2016-2021**  
*Harvested Area, Productivity, and Production of Soybeans in Natuna Regency, 2016-2021*

<b>Tahun</b> <i>Years</i>	<b>Luas Panen (ha)</b> <i>Harvested Area (ha)</i>	<b>Produktivitas (ku/ha)</b> <i>Productivity (qu/ha)</i>	<b>Produksi (ton)</b> <i>Production (ton)</i>
(1)	(2)	(3)	(4)
2016	-	-	-
2017	0,10	10,00	0,10
2018	-	-	-
2019	-	-	-
2020	-	-	-
<b>2021</b>	-	-	-

Sumber/Source: BPS, Laporan Statistik Pertanian Tanaman Pangan/BPS-Statistics Indonesia, Agricultural Statistik Report of Food Crops



**Tabel** 5.1.4 **Luas Panen, Produktivitas, dan Produksi Ubi Jalar di Kabupaten Natuna, 2016-2021**  
**Harvested Area, Productivity, and Production of Sweet Potatoes in Natuna Regency, 2016-2021**

Tahun Years	Luas Panen (ha) Harvested Area (ha)	Produktivitas (ku/ha) Productivity (qu/ha)	Produksi (ton) Production (ton)
(1)	(2)	(3)	(4)
2016	31,70	156,53	496,20
2017	39,80	166,50	662,69
2018	31,10	81,31	482,00
2019	43,30	102,46	443,64
2020	43,30	102,46	443,64
<b>2021</b>	<b>26,00</b>	<b>146,01</b>	<b>379,63</b>

Sumber/Source: BPS, Laporan Statistik Pertanian Tanaman Pangan/BPS-Statistics Indonesia, Agricultural Statistik Report of Food Crops



**Tabel**  
**Table** 5.1.5

**Luas Panen, Produktivitas, dan Produksi Kacang Tanah  
di Kabupaten Natuna, 2016-2021**  
*Harvested Area, Productivity, and Production of Peanut  
in Natuna Regency, 2016-2021*

<b>Tahun</b> <i>Years</i>	<b>Luas Panen (ha)</b> <i>Harvested Area (ha)</i>	<b>Produktivitas (ku/ha)</b> <i>Productivity (qu/ha)</i>	<b>Produksi (ton)</b> <i>Production (ton)</i>
(1)	(2)	(3)	(4)
2016	3,90	9,45	3,68
2017	7,00	9,68	6,77
2018	3,50	0,00	3,47
2019	2,60	11,49	2,99
2020	8,50	10,34	8,79
<b>2021</b>	<b>14,20</b>	<b>13,25</b>	<b>18,81</b>

Sumber/Source: BPS, Laporan Statistik Pertanian Tanaman Pangan/BPS-Statistics Indonesia, Agricultural Statistik Report of Food Crops

**Tabel** 5.1.6 **Luas Panen, Produktivitas, dan Produksi Ubi Kayu di Kabupaten Natuna, 2016-2021**  
**Harvested Area, Productivity, and Production of Cassava in Natuna Regency, 2016-2021**

Tahun Years	Luas Panen (ha) Harvested Area (ha)	Produktivitas (ku/ha) Productivity (qu/ha)	Produksi (ton) Production (ton)
(1)	(2)	(3)	(4)
2016	78,20	288,01	2.252,24
2017	104,10	359,55	3.742,90
2018	84,40	233,81	2.871,17
2019	78,90	299,46	2.362,72
2020	85,20	361,50	3.080,02
<b>2021</b>	<b>72,20</b>	<b>311,12</b>	<b>2.246,31</b>

Sumber/Source: BPS, Laporan Statistik Pertanian Tanaman Pangan/BPS-Statistics Indonesia, Agricultural Statistik Report of Food Crops



## 5.2 HORTIKULTURA HORTICULTURE

**Tabel 5.2.1 Luas Panen Tanaman Sayuran Menurut Kecamatan dan Jenis Tanaman di Kabupaten Natuna (ha), 2020 dan 2021**  
*Harvested Area of Vegetables by Subdistrict and Kind of Plant in Natuna Regency (ha), 2020 and 2021*

Kecamatan Subdistrict	Bawang Daun/ Scallion		Bawang Merah/ Shallots		Bawang Putih/ Garlic	
	2020	2021	2020	2021	2020	2021
(1)	(2)	(3)	(4)	(5)	(6)	(7)
Midai	-	-	-	1	-	-
Suak Midai	-	-	-	0	-	-
Bunguran Barat	1	-	-	-	-	-
Bunguran Utara	-	-	-	-	-	-
Pulau Laut	-	-	-	-	-	-
Pulai Tiga	-	-	-	-	-	-
Bunguran Batubi	3	2	-	-	-	-
Pulau Tiga Barat	0	-	-	-	-	-
Bunguran Timur	-	0	-	-	-	-
Bunguram Timur Laut	-	-	-	-	-	-
Bunguran Tengah	1	1	-	-	-	-
Bunguran Selatan	-	1	-	-	-	-
Serasan	-	-	-	-	-	-
Subi	-	-	-	-	-	-
Serasan Timur	-	-	-	-	-	-
<b>Natuna</b>	<b>5</b>	<b>4</b>	<b>-</b>	<b>1</b>	<b>-</b>	<b>-</b>

Lanjutan Tabel/Continued Table 5.2.1

Kecamatan Subdistrict	Bayam/ Spinach		Blewah/ Blewah		Buncis/ String Bean	
	2020	2021	2020	2021	2020	2021
(1)	(8)	(9)	(10)	(11)	(12)	(13)
Midai	2	-	-	-	-	-
Suak Midai	1	0	-	-	-	-
Bunguran Barat	0	-	-	-	-	-
Bunguran Utara	-	-	-	-	-	-
Pulau Laut	-	0	-	-	-	-
Pulai Tiga	-	-	-	-	-	-
Bunguran Batubi	7	2	-	-	1	0
Pulau Tiga Barat	-	0	-	-	-	-
Bunguran Timur	-	0	-	-	-	-
Bunguran Timur Laut	-	-	-	-	-	-
Bunguran Tengah	6	10	-	-	1	2
Bunguran Selatan	-	2	-	-	-	1
Serasan	12	9	-	-	-	-
Subi	1	-	-	-	-	-
Serasan Timur	15	10	-	-	1	0
<b>Natuna</b>	<b>43</b>	<b>34</b>	<b>-</b>	<b>-</b>	<b>3</b>	<b>3</b>

Lanjutan Tabel/*Continued Table* 5.2.1

Kecamatan <i>Subdistrict</i>	Cabai Besar/ <i>Chili/Big chili</i>		Cabai Rawit/ <i>Chili/Cayenne Pepper</i>		Jamur <sup>1</sup> / <i>Mushrooms<sup>1</sup></i>	
	2020	2021	2020	2021	2020	2021
(1)	(14)	(15)	(16)	(17)	(18)	(19)
Midai	-	0	2	2	-	-
Suak Midai	-	-	1	0	-	-
Bunguran Barat	-	-	1	0	-	-
Bunguran Utara	2	1	2	7	-	-
Pulau Laut	-	-	0	0	-	-
Pulai Tiga	-	-	1	-	-	-
Bunguran Batubi	2	2	4	4	-	-
Pulau Tiga Barat	-	-	0	1	-	-
Bunguran Timur	2	6	2	4	-	-
Bunguram Timur Laut	-	0	2	1	-	-
Bunguran Tengah	15	21	11	19	-	-
Bunguran Selatan	1	4	1	3	-	-
Serasan	-	-	10	6	-	-
Subi	2	-	1	-	-	-
Serasan Timur	2	-	17	8	-	-
<b>Natuna</b>	<b>25</b>	<b>34</b>	<b>54</b>	<b>54</b>	<b>-</b>	<b>-</b>

Lanjutan Tabel/*Continued Table 5.2.1*

Kecamatan <i>Subdistrict</i>	Kacang Merah/ <i>Red Beans</i>		Kacang Panjang/ <i>Long Beans</i>		Kangkung/ <i>Water Spinach</i>	
	2020	2021	2020	2021	2020	2021
(1)	(20)	(21)	(22)	(23)	(24)	(25)
Midai	-	-	2	0	2	1
Suak Midai	-	-	1	0	1	0
Bunguran Barat	-	-	0	0	0	0
Bunguran Utara	-	-	0	-	-	-
Pulau Laut	-	-	0	-	0	0
Pulai Tiga	-	-	0	0	1	0
Bunguran Batubi	-	-	4	1	9	2
Pulau Tiga Barat	-	-	-	0	0	0
Bunguran Timur	-	-	1	1	1	0
Bunguran Timur Laut	-	-	-	-	-	1
Bunguran Tengah	-	-	4	1	7	2
Bunguran Selatan	-	-	0	2	-	3
Serasan	-	-	5	5	12	13
Subi	-	-	1	-	1	-
Serasan Timur	-	-	19	9	28	15
<b>Natuna</b>	-	-	<b>37</b>	<b>19</b>	<b>63</b>	<b>37</b>



Lanjutan Tabel/*Continued Table* 5.2.1

Kecamatan <i>Subdistrict</i>	Kembang Kol/ <i>Cauliflower</i>		Kentang/ <i>Potato</i>		Ketimun/ <i>Cucumber</i>	
	2020	2021	2020	2021	2020	2021
(1)	(26)	(27)	(28)	(29)	(30)	(31)
Midai	-	-	-	-	1	0
Suak Midai	-	-	-	-	1	0
Bunguran Barat	-	-	-	-	0	0
Bunguran Utara	-	-	-	-	0	-
Pulau Laut	-	-	-	-	-	0
Pulai Tiga	-	-	-	-	-	-
Bunguran Batubi	-	-	-	-	3	2
Pulau Tiga Barat	-	-	-	-	0	0
Bunguran Timur	-	-	-	-	1	1
Bunguram Timur Laut	-	-	-	-	1	-
Bunguran Tengah	-	-	-	-	6	10
Bunguran Selatan	-	-	-	-	-	1
Serasan	-	-	-	-	10	8
Subi	-	-	-	-	-	-
Serasan Timur	-	-	-	-	23	11
<b>Natuna</b>	-	-	-	-	<b>46</b>	<b>34</b>

Lanjutan Tabel/Continued Table 5.2.1

Kecamatan Subdistrict	Kubis/ Cabbage		Labu Siam/ Chayote		Lobak/ Radish	
	2020	2021	2020	2021	2020	2021
(1)	(32)	(33)	(34)	(35)	(36)	(37)
Midai	-	-	-	-	-	-
Suak Midai	-	-	-	-	-	-
Bunguran Barat	-	-	-	-	-	-
Bunguran Utara	-	-	-	-	-	-
Pulau Laut	-	-	-	-	-	-
Pulai Tiga	-	-	-	-	-	-
Bunguran Batubi	-	-	-	0	-	-
Pulau Tiga Barat	-	-	-	-	-	-
Bunguran Timur	-	1	-	-	-	-
Bunguran Timur Laut	-	-	-	-	-	-
Bunguran Tengah	-	-	-	-	-	-
Bunguran Selatan	-	-	-	-	-	-
Serasan	-	-	-	-	-	-
Subi	-	-	-	-	-	-
Serasan Timur	-	-	-	-	-	-
<b>Natuna</b>	-	<b>1</b>	-	<b>0</b>	-	-



Lanjutan Tabel/Continued Table 5.2.1

Kecamatan Subdistrict	Melon/ Melon		Paprika/ Bell Pepper		Petsai/Sawi/Chinese Cabbage/Mustard Green	
	2020	2021	2020	2021	2020	2021
(1)	(38)	(39)	(40)	(41)	(42)	(43)
Midai	-	-	-	-	1	0
Suak Midai	-	-	-	-	2	0
Bunguran Barat	-	-	-	-	0	-
Bunguran Utara	-	-	-	-	0	-
Pulau Laut	-	-	-	-	0	-
Pulai Tiga	-	-	-	-	-	-
Bunguran Batubi	-	-	-	-	5	2
Pulau Tiga Barat	-	-	-	-	1	0
Bunguran Timur	-	0	-	-	-	0
Bunguram Timur Laut	-	2	-	-	-	1
Bunguran Tengah	-	-	-	-	3	5
Bunguran Selatan	-	-	-	-	-	2
Serasan	-	-	-	-	-	3
Subi	-	-	-	-	3	-
Serasan Timur	-	-	-	-	-	3
<b>Natuna</b>	-	<b>2</b>	-	-	<b>15</b>	<b>16</b>

Lanjutan Tabel/*Continued Table 5.2.1*

Kecamatan Subdistrict	Semangka/ Water Melon		Stroberi/ Strawberry		Terung/ Eggplant	
	2020	2021	2020	2021	2020	2021
(1)	(44)	(45)	(46)	(47)	(48)	(49)
Midai	-	-	-	-	0	1
Suak Midai	-	-	-	-	-	0
Bunguran Barat	-	2	-	-	0	0
Bunguran Utara	0	1	-	-	0	-
Pulau Laut	-	-	-	-	-	0
Pulai Tiga	-	-	-	-	0	-
Bunguran Batubi	1	1	-	-	2	2
Pulau Tiga Barat	-	-	-	-	-	0
Bunguran Timur	1	1	-	-	1	1
Bunguran Timur Laut	2	5	-	-	2	0
Bunguran Tengah	1	1	-	-	6	6
Bunguran Selatan	3	4	-	-	0	2
Serasan	15	23	-	-	8	4
Subi	0	1	-	-	1	-
Serasan Timur	8	19	-	-	12	8
<b>Natuna</b>	<b>31</b>	<b>56</b>	<b>-</b>	<b>-</b>	<b>32</b>	<b>24</b>

Lanjutan Tabel/*Continued Table* 5.2.1

Kecamatan <i>Subdistrict</i>	Tomat/ <i>Tomato</i>		Wortel/ <i>Carrot</i>	
	2020	2021	2020	2021
(1)	(50)	(51)	(52)	(53)
Midai	-	-	-	0
Suak Midai	-	-	-	-
Bunguran Barat	0	-	-	-
Bunguran Utara	-	-	-	-
Pulau Laut	-	-	-	-
Pulai Tiga	-	-	-	-
Bunguran Batubi	-	1	-	-
Pulau Tiga Barat	-	0	-	-
Bunguran Timur	0	0	-	-
Bunguran Timur Laut	-	-	-	-
Bunguran Tengah	-	-	-	-
Bunguran Selatan	-	1	-	-
Serasan	3	-	-	-
Subi	0	-	-	-
Serasan Timur	-	1	-	-
<b>Natuna</b>	<b>3</b>	<b>3</b>	<b>-</b>	<b>0</b>

Catatan/*Note*: <sup>1</sup> Satuan dalam m<sup>2</sup>/*Unit in m<sup>2</sup>*

Cabai besar mencakup cabai keriting/*includes curly chilies*

Jamur merupakan penjumlahan dari jamur lainnya, jamur merang, dan jamur tiram/*mushrooms are the sum of other mushrooms, edible mushrooms, and oyster mushrooms*

Sumber/*Source*: BPS, Statistik Pertanian Hortikultura SPH/*BPS-Statistics Indonesia, Agricultural Statistic for Horticulture SPH*

**Tabel**  
**Table 5.2.2**
**Produksi Tanaman Sayuran Menurut Kecamatan dan Jenis Tanaman di Kabupaten Natuna (kuintal), 2020 dan 2021**
*Production of Vegetables by Subdistrict and Kind of Plant in Natuna Regency (quintal), 2020 dan 2021*

Kecamatan Subdistrict	Bawang Daun/ Scallion		Bawang Merah/ Shallots		Bawang Putih/ Garlic	
	2020	2021	2020	2021	2020	2021
(1)	(2)	(3)	(4)	(5)	(6)	(7)
Midai	-	-	-	1	-	-
Suak Midai	-	-	-	0	-	-
Bunguran Barat	30	-	-	-	-	-
Bunguran Utara	-	-	-	-	-	-
Pulau Laut	-	-	-	-	-	-
Pulai Tiga	-	-	-	-	-	-
Bunguran Batubi	27	10	-	-	-	-
Pulau Tiga Barat	1	-	-	-	-	-
Bunguran Timur	-	11	-	-	-	-
Bunguran Timur Laut	-	-	-	-	-	-
Bunguran Tengah	3	2	-	-	-	-
Bunguran Selatan	-	21	-	-	-	-
Serasan	-	-	-	-	-	-
Subi	-	-	-	-	-	-
Serasan Timur	-	-	-	-	-	-
<b>Natuna</b>	<b>60</b>	<b>44</b>	<b>-</b>	<b>2</b>	<b>-</b>	<b>-</b>

Lanjutan Tabel/*Continued Table 5.2.2*

Kecamatan Subdistrict	Bayam/ Spinach		Blewah/ Blewah		Buncis/ String Bean	
	2020	2021	2020	2021	2020	2021
(1)	(8)	(9)	(10)	(11)	(12)	(13)
Midai	3	-	-	-	-	-
Suak Midai	1	1	-	-	-	-
Bunguran Barat	0	-	-	-	-	-
Bunguran Utara	-	-	-	-	-	-
Pulau Laut	-	0	-	-	-	-
Pulai Tiga	-	-	-	-	-	-
Bunguran Batubi	48	9	-	-	12	2
Pulau Tiga Barat	-	1	-	-	-	-
Bunguran Timur	-	1	-	-	-	-
Bunguram Timur Laut	-	-	-	-	-	-
Bunguran Tengah	17	39	-	-	8	89
Bunguran Selatan	-	26	-	-	-	30
Serasan	84	39	-	-	-	-
Subi	2	-	-	-	-	-
Serasan Timur	102	68	-	-	9	13
<b>Natuna</b>	<b>257</b>	<b>183</b>	<b>-</b>	<b>-</b>	<b>28</b>	<b>134</b>



Lanjutan Tabel/Continued Table 5.2.2

Kecamatan Subdistrict	Cabai Besar/ Chili/Big chili		Cabai Rawit/ Chili/Cayenne Pepper		Jamur <sup>1</sup> / Mushrooms <sup>1</sup>	
	2020	2021	2020	2021	2020	2021
(1)	(14)	(15)	(16)	(17)	(18)	(19)
Midai	-	0	4	4	-	-
Suak Midai	-	-	2	4	-	-
Bunguran Barat	-	-	4	3	-	-
Bunguran Utara	9	18	18	157	-	-
Pulau Laut	-	-	1	4	-	-
Pulai Tiga	-	-	2	-	-	-
Bunguran Batubi	43	19	40	32	-	-
Pulau Tiga Barat	-	-	1	16	-	-
Bunguran Timur	12	253	8	159	-	-
Bunguran Timur Laut	-	1	65	3	-	-
Bunguran Tengah	164	458	97	476	-	-
Bunguran Selatan	4	71	9	74	-	-
Serasan	-	-	153	48	-	-
Subi	5	-	5	-	-	-
Serasan Timur	18	-	143	73	-	-
<b>Natuna</b>	<b>256</b>	<b>820</b>	<b>551</b>	<b>1.052</b>	-	-





Lanjutan Tabel/Continued Table 5.2.2

Kecamatan Subdistrict	Kacang Merah/ Red Beans		Kacang Panjang/ Long Beans		Kangkung/ Water Spinach	
	2020	2021	2020	2021	2020	2021
(1)	(20)	(21)	(22)	(23)	(24)	(25)
Midai	-	-	4	0	4	1
Suak Midai	-	-	2	2	1	1
Bunguran Barat	-	-	1	1	3	1
Bunguran Utara	-	-	0	-	-	-
Pulau Laut	-	-	3	-	5	4
Pulai Tiga	-	-	2	1	3	1
Bunguran Batubi	-	-	60	15	51	9
Pulau Tiga Barat	-	-	-	2	1	3
Bunguran Timur	-	-	6	10	5	18
Bunguram Timur Laut	-	-	-	-	-	2
Bunguran Tengah	-	-	50	50	30	9
Bunguran Selatan	-	-	1	58	-	30
Serasan	-	-	58	35	96	70
Subi	-	-	6	-	4	-
Serasan Timur	-	-	215	77	127	70
<b>Natuna</b>	-	-	<b>409</b>	<b>250</b>	<b>329</b>	<b>217</b>

Lanjutan Tabel/Continued Table 5.2.2

Kecamatan Subdistrict	Kembang Kol/ Cauliflower		Kentang/ Potato		Ketimun/ Cucumber	
	2020	2021	2020	2021	2020	2021
(1)	(26)	(27)	(28)	(29)	(30)	(31)
Midai	-	-	-	-	2	0
Suak Midai	-	-	-	-	1	3
Bunguran Barat	-	-	-	-	4	1
Bunguran Utara	-	-	-	-	0	-
Pulau Laut	-	-	-	-	-	0
Pulai Tiga	-	-	-	-	-	-
Bunguran Batubi	-	-	-	-	76	29
Pulau Tiga Barat	-	-	-	-	0	3
Bunguran Timur	-	-	-	-	6	27
Bunguran Timur Laut	-	-	-	-	10	-
Bunguran Tengah	-	-	-	-	56	131
Bunguran Selatan	-	-	-	-	-	51
Serasan	-	-	-	-	148	112
Subi	-	-	-	-	-	-
Serasan Timur	-	-	-	-	320	125
<b>Natuna</b>	-	-	-	-	<b>623</b>	<b>483</b>



Lanjutan Tabel/Continued Table 5.2.2

Kecamatan Subdistrict	Kubis/ Cabbage		Labu Siam/ Chayote		Lobak/ Radish	
	2020	2021	2020	2021	2020	2021
(1)	(32)	(33)	(34)	(35)	(36)	(37)
Midai	-	-	-	-	-	-
Suak Midai	-	-	-	-	-	-
Bunguran Barat	-	-	-	-	-	-
Bunguran Utara	-	-	-	-	-	-
Pulau Laut	-	-	-	-	-	-
Pulai Tiga	-	-	-	-	-	-
Bunguran Batubi	-	-	-	1	-	-
Pulau Tiga Barat	-	-	-	-	-	-
Bunguran Timur	-	90	-	-	-	-
Bunguran Timur Laut	-	-	-	-	-	-
Bunguran Tengah	-	-	-	-	-	-
Bunguran Selatan	-	-	-	-	-	-
Serasan	-	-	-	-	-	-
Subi	-	-	-	-	-	-
Serasan Timur	-	-	-	-	-	-
<b>Natuna</b>	-	<b>90</b>	-	<b>1</b>	-	-

Lanjutan Tabel/Continued Table 5.2.2

Kecamatan Subdistrict	Melon/ Melon		Paprika/ Bell Pepper		Petsai/Sawi/Chinese Cabbage/Mustard Green	
	2020	2021	2020	2021	2020	2021
(1)	(38)	(39)	(40)	(41)	(42)	(43)
Midai	-	-	-	-	1	0
Suak Midai	-	-	-	-	2	1
Bunguran Barat	-	-	-	-	3	-
Bunguran Utara	-	-	-	-	0	-
Pulau Laut	-	-	-	-	3	-
Pulai Tiga	-	-	-	-	-	-
Bunguran Batubi	-	-	-	-	59	13
Pulau Tiga Barat	-	-	-	-	2	0
Bunguran Timur	-	8	-	-	-	4
Bunguran Timur Laut	-	5	-	-	-	1
Bunguran Tengah	-	-	-	-	20	8
Bunguran Selatan	-	-	-	-	-	28
Serasan	-	-	-	-	-	9
Subi	-	-	-	-	438	-
Serasan Timur	-	-	-	-	-	8
<b>Natuna</b>	<b>-</b>	<b>13</b>	<b>-</b>	<b>-</b>	<b>528</b>	<b>73</b>



Lanjutan Tabel/Continued Table 5.2.2

Kecamatan Subdistrict	Semangka/ Water Melon		Stroberi/ Strawberry		Terung/ Eggplant	
	2020	2021	2020	2021	2020	2021
(1)	(44)	(45)	(46)	(47)	(48)	(49)
Midai	-	-	-	-	0	1
Suak Midai	-	-	-	-	-	1
Bunguran Barat	-	206	-	-	1	1
Bunguran Utara	1	1	-	-	0	-
Pulau Laut	-	-	-	-	-	0
Pulai Tiga	-	-	-	-	2	-
Bunguran Batubi	27	2	-	-	62	18
Pulau Tiga Barat	-	-	-	-	-	2
Bunguran Timur	3	213	-	-	4	16
Bunguram Timur Laut	90	60	-	-	36	5
Bunguran Tengah	16	40	-	-	58	88
Bunguran Selatan	5	169	-	-	0	50
Serasan	180	131	-	-	120	32
Subi	1	1	-	-	3	-
Serasan Timur	53	126	-	-	184	75
<b>Natuna</b>	<b>375</b>	<b>947</b>	<b>-</b>	<b>-</b>	<b>468</b>	<b>289</b>

Lanjutan Tabel/Continued Table 5.2.2

Kecamatan Subdistrict	Tomat/ Tomato		Wortel/ Carrot	
	2020	2021	2020	2021
(1)	(50)	(51)	(52)	(53)
Midai	-	-	-	0
Suak Midai	-	-	-	-
Bunguran Barat	3	-	-	-
Bunguran Utara	-	-	-	-
Pulau Laut	-	-	-	-
Pulai Tiga	-	-	-	-
Bunguran Batubi	-	7	-	-
Pulau Tiga Barat	-	1	-	-
Bunguran Timur	0	114	-	-
Bunguran Timur Laut	-	-	-	-
Bunguran Tengah	-	-	-	-
Bunguran Selatan	-	45	-	-
Serasan	39	-	-	-
Subi	1	-	-	-
Serasan Timur	-	17	-	-
<b>Natuna</b>	<b>44</b>	<b>184</b>	<b>-</b>	<b>0</b>

Catatan/Note: <sup>1</sup> Satuan dalam kg/Unit in kg

Cabai besar mencakup cabai keriting/includes curly chilies

Jamur merupakan penjumlahan dari jamur lainnya, jamur merang, dan jamur tiram/mushrooms are the sum of other mushrooms, edible mushrooms, and oyster mushrooms

Sumber/Source: BPS, Statistik Pertanian Hortikultura SPH/BPS-Statistics Indonesia, Agricultural Statistic for Horticulture SPH



**Tabel**  
**Table** 5.2.3

**Luas Panen Tanaman Sayuran dan Buah-buahan  
Semusim Menurut Jenis Tanaman di Kabupaten  
Natuna, 2019-2021**  
*Harvested Area of Seasonal Vegetables and Fruits by  
Kind of Plant in Natuna Regency, 2019-2021*

Jenis Tanaman <i>Kind of Plants</i>	Satuan <i>Unit</i>	2019	2020	2021
(1)	(2)	(3)	(4)	(5)
Bawang Daun/ <i>Scallion</i>	ha/ <i>ha</i>	5	5	4
Bawang Merah/ <i>Shallots</i>	ha/ <i>ha</i>	-	-	1
Bawang Putih/ <i>Garlic</i>	ha/ <i>ha</i>	-	-	-
Bayam/ <i>Spinach</i>	ha/ <i>ha</i>	46	43	34
Blewah/ <i>Blewah</i>	ha/ <i>ha</i>	1	-	-
Buncis/ <i>String Bean</i>	ha/ <i>ha</i>	1	3	3
Cabai Besar/ <i>Chili/Big chili</i>	ha/ <i>ha</i>	15	25	34
Cabai Rawit/ <i>Chili/Cayenne Pepper</i>	ha/ <i>ha</i>	31	54	54
Jamur/ <i>Mushrooms</i>	m <sup>2</sup> / <i>m<sup>2</sup></i>	-	-	-
Kacang Merah/ <i>Red Beans</i>	ha/ <i>ha</i>	-	-	-
Kacang Panjang/ <i>Long Beans</i>	ha/ <i>ha</i>	38	37	19
Kangkung/ <i>Water Spinach</i>	ha/ <i>ha</i>	57	63	37
Kembang Kol/ <i>Cauliflower</i>	ha/ <i>ha</i>	-	-	-
Kentang/ <i>Potato</i>	ha/ <i>ha</i>	-	-	-
Ketimun/ <i>Cucumber</i>	ha/ <i>ha</i>	34	46	34
Kubis/ <i>Cabbage</i>	ha/ <i>ha</i>	-	-	1
Labu Siam/ <i>Chayote</i>	ha/ <i>ha</i>	1	-	0
Lobak/ <i>Radish</i>	ha/ <i>ha</i>	-	-	-
Melon/ <i>Melon</i>	ha/ <i>ha</i>	-	-	2
Paprika/ <i>Bell Pepper</i>	ha/ <i>ha</i>	-	-	-
Petsai/Sawi/ <i>Chinese Cabbage/mustard green</i>	ha/ <i>ha</i>	21	15	16

Lanjutan Tabel/*Continued Table 5.2.3*

Jenis Tanaman <i>Kind of Plants</i>	Satuan <i>Unit</i>	2019	2020	2021
(1)	(2)	(3)	(4)	(5)
Semangka/ <i>Water Melon</i>	ha/ <i>ha</i>	24	31	56
Stroberi/ <i>Strawberry</i>	ha/ <i>ha</i>	-	-	-
Terung/ <i>Eggplant</i>	ha/ <i>ha</i>	15	32	24
Tomat/ <i>Tomato</i>	ha/ <i>ha</i>	1	3	3
Wortel/ <i>Carrot</i>	ha/ <i>ha</i>	-	-	0

Catatan/*Note*: Cabai besar mencakup cabai keriting/*includes curly chilies*  
 Jamur merupakan penjumlahan dari jamur lainnya, jamur merang, dan jamur tiram/*mushrooms are the sum of other mushrooms, edible mushrooms, and oyster mushrooms*

Sumber/*Source*: BPS, Statistik Pertanian Hortikultura SPH/*BPS-Statistics Indonesia, Agricultural Statistic for Horticulture SPH*



**Tabel**  
**Table** 5.2.4**Produksi Tanaman Sayuran dan Buah-buahan Semusim Menurut Jenis Tanaman di Kabupaten Natuna, 2019-2021*****Production of Seasonal Vegetables and Fruits by Kind of Plant in Natuna Regency, 2019-2021***

Jenis Tanaman <i>Kind of Plants</i>	Satuan <i>Unit</i>	2019	2020	2021
(1)	(2)	(3)	(4)	(5)
Bawang Daun/ <i>Scallion</i>	kw/ <i>qui</i>	17	60	44
Bawang Merah/ <i>Shallots</i>	kw/ <i>qui</i>	-	-	2
Bawang Putih/ <i>Garlic</i>	kw/ <i>qui</i>	-	-	-
Bayam/ <i>Spinach</i>	kw/ <i>qui</i>	219	257	183
Blewah/ <i>Blewah</i>	kw/ <i>qui</i>	2	-	-
Buncis/ <i>String Bean</i>	kw/ <i>qui</i>	2	28	134
Cabai Besar/ <i>Chili/Big chili</i>	kw/ <i>qui</i>	199	256	820
Cabai Rawit/ <i>Chili/Cayenne Pepper</i>	kw/ <i>qui</i>	276	551	1.052
Jamur/ <i>Mushrooms</i>	kg/ <i>kg</i>	-	-	-
Kacang Merah/ <i>Red Beans</i>	kw/ <i>qui</i>	-	-	-
Kacang Panjang/ <i>Long Beans</i>	kw/ <i>qui</i>	259	409	250
Kangkung/ <i>Water Spinach</i>	kw/ <i>qui</i>	286	329	217
Kembang Kol/ <i>Cauliflower</i>	kw/ <i>qui</i>	-	-	-
Kentang/ <i>Potato</i>	kw/ <i>qui</i>	-	-	-
Ketimun/ <i>Cucumber</i>	kw/ <i>qui</i>	336	623	483
Kubis/ <i>Cabbage</i>	kw/ <i>qui</i>	-	-	90
Labu Siam/ <i>Chayote</i>	kw/ <i>qui</i>	4	-	1
Lobak/ <i>Radish</i>	kw/ <i>qui</i>	-	-	-
Melon/ <i>Melon</i>	kw/ <i>qui</i>	-	-	13
Paprika/ <i>Bell Pepper</i>	kw/ <i>qui</i>	-	-	-
Petsai/Sawi/ <i>Chinese Cabbage/mustard green</i>	kw/ <i>qui</i>	48	528	73

Lanjutan Tabel/Continued Table 5.2.4

Jenis Tanaman Kind of Plants	Satuan Unit	2019	2020	2021
(1)	(2)	(3)	(4)	(5)
Semangka/ Water Melon	kw/ qui	276	375	947
Stroberi/ Strawberry	kw/ qui	-	-	-
Terung/ Eggplant	kw/ qui	147	468	289
Tomat/ Tomato	kw/ qui	11	44	184
Wortel/ Carrot	kw/ qui	-	-	0

Catatan/Note: Cabai besar mencakup cabai keriting/*includes curly chilies*  
Jamur merupakan penjumlahan dari jamur lainnya, jamur merang, dan jamur tiram/*mushrooms are the sum of other mushrooms, edible mushrooms, and oyster mushrooms*

Sumber/Source: BPS, Statistik Pertanian Hortikultura SPH/BPS-Statistics Indonesia, Agricultural Statistic for Horticulture SPH



**Tabel**  
**Table** 5.2.5

**Luas Panen Tanaman Biofarmaka Menurut Kecamatan dan Jenis Tanaman di Kabupaten Natuna (m<sup>2</sup>), 2020 dan 2021**

*Harvested Area of Medicinal Plants by Subdistrict and Kind of Plant in Natuna Regency (m<sup>2</sup>), 2020 and 2021*

Kecamatan Subdistrict	Dlingo/Dringo/ Calamus		Jahe/ Ginger		Kapulaga/ Java Cardamom	
	2020	2021	2020	2021	2020	2021
(1)	(2)	(3)	(4)	(5)	(6)	(7)
Midai	-	-	-	-	-	-
Suak Midai	-	-	-	-	-	-
Bunguran Barat	-	-	-	-	-	-
Bunguran Utara	-	-	-	-	-	-
Pulau Laut	-	-	-	-	-	-
Pulai Tiga	-	-	2	-	-	-
Bunguran Batubi	-	-	-	3.210	-	-
Pulau Tiga Barat	-	-	5	12	-	-
Bunguran Timur	-	-	80	101	-	-
Bunguram Timur Laut	-	-	30	-	-	-
Bunguran Tengah	-	-	1	-	-	-
Bunguran Selatan	-	-	6	9	-	-
Serasan	-	-	11	4	-	-
Subi	-	-	42	-	-	-
Serasan Timur	-	-	2	2	-	-
<b>Natuna</b>	-	-	<b>179</b>	<b>3.338</b>	-	-

Lanjutan Tabel/Continued Table 5.2.5

Kecamatan Subdistrict	Keji Beling/ Verbenaceae		Kencur/ East Indian Galangal		Kunyit/ Turmeric	
	2020	2021	2020	2021	2020	2021
(1)	(8)	(9)	(10)	(11)	(12)	(13)
Midai	-	-	-	-	-	-
Suak Midai	-	-	-	-	-	-
Bunguran Barat	-	-	-	-	-	-
Bunguran Utara	-	-	-	-	-	-
Pulau Laut	-	-	-	-	-	-
Pulai Tiga	-	-	1	-	3	-
Bunguran Batubi	-	-	-	2.010	-	4.522
Pulau Tiga Barat	-	-	1	2	2	-
Bunguran Timur	-	-	40	40	53	48
Bunguran Timur Laut	-	-	-	-	5	-
Bunguran Tengah	-	-	-	15	2	-
Bunguran Selatan	-	-	100	8	20	11
Serasan	-	-	-	-	8	5
Subi	-	-	-	-	75	-
Serasan Timur	-	-	-	-	4	4
<b>Natuna</b>	-	-	<b>142</b>	<b>2.075</b>	<b>172</b>	<b>4.590</b>



Lanjutan Tabel/Continued Table 5.2.5

Kecamatan Subdistrict	Laos/Lengkuu/ Galanga		Lempuyang/ Zingiber Aromaticum		Lidah Buaya/ Aloevera	
	2020	2021	2020	2021	2020	2021
(1)	(14)	(15)	(16)	(17)	(18)	(19)
Midai	-	-	-	-	-	-
Suak Midai	-	-	-	-	-	-
Bunguran Barat	-	20	-	-	-	-
Bunguran Utara	-	-	-	-	-	-
Pulau Laut	-	-	-	-	-	-
Pulai Tiga	2	-	-	-	-	-
Bunguran Batubi	10	-	-	-	-	-
Pulau Tiga Barat	4	8	-	-	-	-
Bunguran Timur	42	37	-	-	5	-
Bunguran Timur Laut	-	-	-	-	-	-
Bunguran Tengah	1	22	-	-	-	-
Bunguran Selatan	30	-	-	-	-	-
Serasan	6	5	-	-	-	-
Subi	35	-	-	-	-	-
Serasan Timur	2	3	-	-	-	-
<b>Natuna</b>	<b>132</b>	<b>95</b>	<b>-</b>	<b>-</b>	<b>5</b>	<b>-</b>

Lanjutan Tabel/Continued Table 5.2.5

Kecamatan Subdistrict	Mahkota Dewa <sup>1</sup> / <i>Phaleria Macrocarpa</i> <sup>1</sup>		Mengkudu/Pace <sup>1</sup> / <i>Indian Mulberry</i> <sup>1</sup>		Sambiloto/ <i>King of Bitter</i>	
	2020	2021	2020	2021	2020	2021
(1)	(20)	(21)	(22)	(23)	(24)	(25)
Midai	-	-	-	-	-	-
Suak Midai	-	-	-	-	-	-
Bunguran Barat	-	-	-	-	-	-
Bunguran Utara	-	-	-	-	-	-
Pulau Laut	-	-	-	-	-	-
Pulai Tiga	-	-	-	-	-	-
Bunguran Batubi	-	-	-	-	-	-
Pulau Tiga Barat	-	-	-	-	-	-
Bunguran Timur	15	-	-	-	-	-
Bunguran Timur Laut	-	-	-	-	-	-
Bunguran Tengah	-	-	-	-	-	-
Bunguran Selatan	-	10	-	10	-	-
Serasan	-	-	-	-	-	-
Subi	-	-	-	-	-	-
Serasan Timur	-	-	-	-	-	-
<b>Natuna</b>	<b>15</b>	<b>10</b>	<b>-</b>	<b>10</b>	<b>-</b>	<b>-</b>

Lanjutan Tabel/*Continued Table* 5.2.5

Kecamatan Subdistrict	Temuireng/ Black Turmeric		Temukunci/ Chinese Keys		Temulawak/ Java Turmeric	
	2020	2021	2020	2021	2020	2021
(1)	(26)	(27)	(28)	(29)	(30)	(31)
Midai	-	-	-	-	-	-
Suak Midai	-	-	-	-	-	-
Bunguran Barat	-	-	-	-	-	-
Bunguran Utara	-	-	-	-	-	-
Pulau Laut	-	-	-	-	-	-
Pulai Tiga	-	-	-	-	-	-
Bunguran Batubi	-	-	-	-	-	-
Pulau Tiga Barat	-	-	-	-	-	-
Bunguran Timur	42	-	-	-	17	10
Bunguran Timur Laut	-	-	-	-	-	-
Bunguran Tengah	-	-	-	-	-	-
Bunguran Selatan	-	-	-	-	-	-
Serasan	-	-	-	-	-	-
Subi	-	-	-	-	-	-
Serasan Timur	-	-	-	-	-	-
<b>Natuna</b>	<b>42</b>	<b>-</b>	<b>-</b>	<b>-</b>	<b>17</b>	<b>10</b>

Catatan/Note: <sup>1</sup> Satuan dalam jumlah Pohon/Unit in total tree

Sumber/Source: BPS, Statistik Pertanian Hortikultura SPH/BPS-Statistics Indonesia, Agricultural Statistic for Horticulture SPH

**Tabel**  
**Table** 5.2.6

**Produksi Tanaman Biofarmaka Menurut Kecamatan dan Jenis Tanaman di Kabupaten Natuna (kg), 2020 and 2021**

*Production of Medicinal Plants by Subdistrict and Kind of Plant in Natuna Regency (kg), 2020 and 2021*

Kecamatan Subdistrict	Dlingo/Dringo/ Calamus		Jahe/ Ginger		Kapulaga/ Java Cardamom	
	2020	2021	2020	2021	2020	2021
(1)	(2)	(3)	(4)	(5)	(6)	(7)
Midai	-	-	-	-	-	-
Suak Midai	-	-	-	-	-	-
Bunguran Barat	-	-	-	-	-	-
Bunguran Utara	-	-	-	-	-	-
Pulau Laut	-	-	-	-	-	-
Pulai Tiga	-	-	32	-	-	-
Bunguran Batubi	-	-	-	1.033	-	-
Pulau Tiga Barat	-	-	40	20	-	-
Bunguran Timur	-	-	190	93	-	-
Bunguran Timur Laut	-	-	150	-	-	-
Bunguran Tengah	-	-	15	-	-	-
Bunguran Selatan	-	-	50	22	-	-
Serasan	-	-	77	30	-	-
Subi	-	-	303	-	-	-
Serasan Timur	-	-	16	22	-	-
<b>Natuna</b>	-	-	<b>873</b>	<b>1.220</b>	-	-





Lanjutan Tabel/Continued Table 5.2.6

Kecamatan Subdistrict	Keji Beling/ Verbenaceae		Kencur/ East Indian Galangal		Kunyit/ Turmeric	
	2020	2021	2020	2021	2020	2021
(1)	(8)	(9)	(10)	(11)	(12)	(13)
Midai	-	-	-	-	-	-
Suak Midai	-	-	-	-	-	-
Bunguran Barat	-	-	-	-	-	-
Bunguran Utara	-	-	-	-	-	-
Pulau Laut	-	-	-	-	-	-
Pulai Tiga	-	-	1	-	17	-
Bunguran Batubi	-	-	-	684	-	2.085
Pulau Tiga Barat	-	-	3	3	9	-
Bunguran Timur	-	-	135	16	180	148
Bunguram Timur Laut	-	-	-	-	20	-
Bunguran Tengah	-	-	-	73	20	-
Bunguran Selatan	-	-	320	9	55	12
Serasan	-	-	-	-	64	17
Subi	-	-	-	-	395	-
Serasan Timur	-	-	-	-	29	24
<b>Natuna</b>	-	-	<b>459</b>	<b>785</b>	<b>789</b>	<b>2.286</b>

Lanjutan Tabel/Continued Table 5.2.6

Kecamatan Subdistrict	Laos/Lengkua/ Galanga		Lempuyang/ Zingiber Aromaticum		Lidah Buaya/ Aloevera	
	2020	2021	2020	2021	2020	2021
(1)	(14)	(15)	(16)	(17)	(18)	(19)
Midai	-	-	-	-	-	-
Suak Midai	-	-	-	-	-	-
Bunguran Barat	-	32	-	-	-	-
Bunguran Utara	-	-	-	-	-	-
Pulau Laut	-	-	-	-	-	-
Pulai Tiga	24	-	-	-	-	-
Bunguran Batubi	30	-	-	-	-	-
Pulau Tiga Barat	95	39	-	-	-	-
Bunguran Timur	185	178	-	-	15	-
Bunguran Timur Laut	-	-	-	-	-	-
Bunguran Tengah	9	62	-	-	-	-
Bunguran Selatan	184	-	-	-	-	-
Serasan	54	17	-	-	-	-
Subi	100	-	-	-	-	-
Serasan Timur	15	12	-	-	-	-
<b>Natuna</b>	<b>696</b>	<b>340</b>	<b>-</b>	<b>-</b>	<b>15</b>	<b>-</b>



Lanjutan Tabel/Continued Table 5.2.6

Kecamatan Subdistrict	Mahkota Dewa <sup>1</sup> / <i>Phaleria Macrocarpa</i> <sup>1</sup>		Mengkudu/Pace <sup>1</sup> / <i>Indian Mulberry</i> <sup>1</sup>		Sambiloto/ <i>King of Bitter</i>	
	2020	2021	2020	2021	2020	2021
(1)	(20)	(21)	(22)	(23)	(24)	(25)
Midai	-	-	-	-	-	-
Suak Midai	-	-	-	-	-	-
Bunguran Barat	-	-	-	-	-	-
Bunguran Utara	-	-	-	-	-	-
Pulau Laut	-	-	-	-	-	-
Pulai Tiga	-	-	-	-	-	-
Bunguran Batubi	-	-	-	-	-	-
Pulau Tiga Barat	-	-	-	-	-	-
Bunguran Timur	180	-	-	-	-	-
Bunguran Timur Laut	-	-	-	-	-	-
Bunguran Tengah	-	-	-	-	-	-
Bunguran Selatan	-	120	-	12	-	-
Serasan	-	-	-	-	-	-
Subi	-	-	-	-	-	-
Serasan Timur	-	-	-	-	-	-
<b>Natuna</b>	<b>180</b>	<b>120</b>	<b>-</b>	<b>12</b>	<b>-</b>	<b>-</b>

Lanjutan Tabel/Continued Table 5.2.6

Kecamatan Subdistrict	Temuireng/ Black Turmeric		Temukunci/ Chinese Keys		Temulawak/ Java Turmeric	
	2020	2021	2020	2021	2020	2021
(1)	(26)	(27)	(28)	(29)	(30)	(31)
Midai	-	-	-	-	-	-
Suak Midai	-	-	-	-	-	-
Bunguran Barat	-	-	-	-	-	-
Bunguran Utara	-	-	-	-	-	-
Pulau Laut	-	-	-	-	-	-
Pulai Tiga	-	-	-	-	-	-
Bunguran Batubi	-	-	-	-	-	-
Pulau Tiga Barat	-	-	-	-	-	-
Bunguran Timur	165	-	-	-	66	10
Bunguran Timur Laut	-	-	-	-	-	-
Bunguran Tengah	-	-	-	-	-	-
Bunguran Selatan	-	-	-	-	-	-
Serasan	-	-	-	-	-	-
Subi	-	-	-	-	-	-
Serasan Timur	-	-	-	-	-	-
<b>Natuna</b>	<b>165</b>	<b>-</b>	<b>-</b>	<b>-</b>	<b>66</b>	<b>10</b>

Sumber/Source: BPS, Statistik Pertanian Hortikultura SPH/BPS-Statistics Indonesia, Agricultural Statistic for Horticulture SPH



**Tabel**  
**Table** 5.2.7

**Luas Panen Tanaman Biofarmaka Menurut Jenis Tanaman di Kabupaten Natuna, 2019-2021**  
**Harvested Area of Medicinal Plants by Kind of Plant in Natuna Regency, 2019-2021**

Jenis Tanaman Kind of Plants	Satuan Unit	2019	2020	2021
(1)	(2)	(3)	(4)	(5)
Dlingo/Dringo/ <i>Calamus</i>	m <sup>2</sup> / m <sup>2</sup>	50	-	-
Jahe/ <i>Ginger</i>	m <sup>2</sup> / m <sup>2</sup>	632	179	3.338
Kapulaga/ <i>Java Cardamom</i>	m <sup>2</sup> / m <sup>2</sup>	50	-	-
Keji Beling/ <i>Verbenaceae</i>	m <sup>2</sup> / m <sup>2</sup>	-	-	-
Kencur/ <i>East Indian Galangal</i>	m <sup>2</sup> / m <sup>2</sup>	378	142	2.075
Kunyit/ <i>Turmeric</i>	m <sup>2</sup> / m <sup>2</sup>	91	172	4.590
Laos/Lengkuas/ <i>Galanga</i>	m <sup>2</sup> / m <sup>2</sup>	615	132	95
Lempuyang/ <i>Zingiber Aromaticum</i>	m <sup>2</sup> / m <sup>2</sup>	90	-	-
Lidah Buaya/ <i>Aloevera</i>	m <sup>2</sup> / m <sup>2</sup>	1	5	-
Mahkota Dewa/ <i>Phaleria Macrocarpa</i>	pohon/ tree	-	15	10
Mengkudu/Pace/ <i>Indian Mulberry</i>	pohon/ tree	85	-	10
Sambiloto/ <i>King of Bitter</i>	m <sup>2</sup> / m <sup>2</sup>	-	-	-
Temuireng/ <i>Black Turmeric</i>	m <sup>2</sup> / m <sup>2</sup>	14	42	-
Temukunci/ <i>Chinese Keys</i>	m <sup>2</sup> / m <sup>2</sup>	-	-	-
Temulawak/ <i>Java Turmeric</i>	m <sup>2</sup> / m <sup>2</sup>	63	17	10

Sumber/Source: BPS, Statistik Pertanian Hortikultura SPH/BPS-Statistics Indonesia, Agricultural Statistic for Horticulture SPH

**Tabel** 5.2.8 **Produksi Tanaman Biofarmaka Menurut Jenis Tanaman di Kabupaten Natuna (kg), 2019-2021**  
**Table** 5.2.8 **Production of Medicinal Plants by Kind of Plant in Natuna Regency (kg), 2019-2021**

Jenis Tanaman <i>Kind of Plants</i>	2019	2020	2021
(1)	(2)	(3)	(4)
Dlingo/Dringo/ <i>Calamus</i>	15	-	-
Jahe/ <i>Ginger</i>	909	873	1.220
Kapulaga/ <i>Java Cardamom</i>	9	-	-
Keji Beling/ <i>Verbenaceae</i>	-	-	-
Kencur/ <i>East Indian Galangal</i>	301	459	785
Kunyit/ <i>Turmeric</i>	126	789	2.286
Laos/Lengkuas/ <i>Galanga</i>	769	696	340
Lempuyang/ <i>Zingiber Aromaticum</i>	77	-	-
Lidah Buaya/ <i>Aloevera</i>	1	15	-
Mahkota Dewa/ <i>Phaleria Macrocarpa</i>	-	180	120
Mengkudu/Pace/ <i>Indian Mulberry</i>	135	-	12
Sambiloto/ <i>King of Bitter</i>	-	-	-
Temuireng/ <i>Black Turmeric</i>	62	165	-
Temukunci/ <i>Chinese Keys</i>	-	-	-
Temulawak/ <i>Java Turmeric</i>	115	66	10

Sumber/Source: BPS, Statistik Pertanian Hortikultura SPH/BPS-Statistics Indonesia, Agricultural Statistic for Horticulture SPH



**Tabel**  
**Table** 5.2.9

**Luas Panen Tanaman Hias Menurut Kecamatan dan Jenis Tanaman di Kabupaten Natuna (m<sup>2</sup>), 2020 and 2021**

*Harvested Area of Ornamental Plants by Subdistrict and Kind of Plant in Natuna Regency (m<sup>2</sup>), 2020 and 2021*

Kecamatan Subdistrict	Anggrek/ Orchid		Anthurium Bunga/ Flamingo Lily Flower		Anthurium Daun/ Anthurium	
	2020	2021	2020	2021	2020	2021
(1)	(2)	(3)	(4)	(5)	(6)	(7)
Midai	-	-	-	-	-	-
Suak Midai	-	-	-	-	-	-
Bunguran Barat	-	-	-	-	-	-
Bunguran Utara	-	-	-	-	-	-
Pulau Laut	-	-	-	-	-	-
Pulai Tiga	-	-	-	-	-	-
Bunguran Batubi	-	-	5	3	-	-
Pulau Tiga Barat	-	-	-	-	-	-
Bunguran Timur	32	-	-	5	-	-
Bunguran Timur Laut	-	-	-	-	-	-
Bunguran Tengah	-	-	-	-	-	-
Bunguran Selatan	-	-	-	-	-	-
Serasan	-	-	-	-	-	-
Subi	-	-	-	-	-	-
Serasan Timur	-	-	-	-	-	-
<b>Natuna</b>	<b>32</b>	<b>-</b>	<b>5</b>	<b>8</b>	<b>-</b>	<b>-</b>



Lanjutan Tabel/Continued Table 5.2.9

Kecamatan Subdistrict	Anyelir/ Carnation		Balaceng/ Dieffenbacia		Dracaena/ Dracaena	
	2020	2021	2020	2021	2020	2021
(1)	(8)	(9)	(10)	(11)	(12)	(13)
Midai	-	-	-	-	-	-
Suak Midai	-	-	-	-	-	-
Bunguran Barat	-	-	-	-	-	-
Bunguran Utara	-	-	-	-	-	-
Pulau Laut	-	-	-	-	-	-
Pulai Tiga	-	-	-	-	-	-
Bunguran Batubi	-	-	-	-	-	-
Pulau Tiga Barat	-	-	-	-	-	-
Bunguran Timur	-	-	-	-	-	25
Bunguran Timur Laut	-	-	-	-	-	-
Bunguran Tengah	-	-	-	-	-	-
Bunguran Selatan	-	-	-	-	-	-
Serasan	-	-	-	-	-	-
Subi	-	-	-	-	-	-
Serasan Timur	-	-	-	-	-	-
<b>Natuna</b>	-	-	-	-	-	<b>25</b>





Lanjutan Tabel/Continued Table 5.2.9

Kecamatan Subdistrict	Euphorbia/ Euphorbia		Gladiol/ Gladiol		Hanjuang/ Cordyline	
	2020	2021	2020	2021	2020	2021
(1)	(14)	(15)	(16)	(17)	(18)	(19)
Midai	-	-	-	-	-	-
Suak Midai	-	-	-	-	-	-
Bunguran Barat	-	-	-	-	-	-
Bunguran Utara	-	-	-	-	-	-
Pulau Laut	-	-	-	-	-	-
Pulai Tiga	-	-	-	-	-	-
Bunguran Batubi	-	-	-	-	-	-
Pulau Tiga Barat	-	-	-	-	-	-
Bunguran Timur	9	-	5	-	-	-
Bunguram Timur Laut	-	-	-	-	-	-
Bunguran Tengah	-	-	-	-	-	-
Bunguran Selatan	-	-	-	-	-	-
Serasan	-	-	-	-	-	-
Subi	-	-	-	-	-	-
Serasan Timur	-	-	-	-	-	-
<b>Natuna</b>	<b>9</b>	<b>-</b>	<b>5</b>	<b>-</b>	<b>-</b>	<b>-</b>

Lanjutan Tabel/Continued Table 5.2.9

Kecamatan Subdistrict	Herbras/ Gerbera		Kamboja Jepang/ Adenium		Keladi Hias/ Caladium	
	2020	2021	2020	2021	2020	2021
(1)	(20)	(21)	(22)	(23)	(24)	(25)
Midai	-	-	-	-	-	-
Suak Midai	-	-	-	-	-	-
Bunguran Barat	-	-	-	-	-	-
Bunguran Utara	-	-	-	-	-	-
Pulau Laut	-	-	-	-	-	-
Pulai Tiga	-	-	-	-	-	-
Bunguran Batubi	-	-	-	-	-	-
Pulau Tiga Barat	-	-	-	-	-	-
Bunguran Timur	-	-	-	-	-	-
Bunguran Timur Laut	-	-	-	-	-	-
Bunguran Tengah	-	-	-	-	-	-
Bunguran Selatan	-	-	-	-	-	-
Serasan	-	-	-	-	-	-
Subi	-	-	-	-	-	-
Serasan Timur	-	-	-	-	-	-
<b>Natuna</b>	-	-	-	-	-	-



Lanjutan Tabel/Continued Table 5.2.9

Kecamatan Subdistrict	Krisan/ Chrysantemum		Mawar/ Rose		Melati/ Jasmine	
	2020	2021	2020	2021	2020	2021
(1)	(26)	(27)	(28)	(29)	(30)	(31)
Midai	-	-	-	-	-	-
Suak Midai	-	-	-	-	-	-
Bunguran Barat	-	-	-	-	-	-
Bunguran Utara	-	-	-	-	-	-
Pulau Laut	-	-	-	-	-	-
Pulai Tiga	-	-	-	-	-	-
Bunguran Batubi	-	-	30	-	2	-
Pulau Tiga Barat	-	-	-	-	-	-
Bunguran Timur	-	-	-	10	23	21
Bunguram Timur Laut	-	-	-	-	-	-
Bunguran Tengah	-	-	-	-	-	-
Bunguran Selatan	-	-	-	-	-	-
Serasan	-	-	-	-	-	-
Subi	-	-	-	-	-	-
Serasan Timur	-	-	-	-	-	-
<b>Natuna</b>	-	-	<b>30</b>	<b>10</b>	<b>25</b>	<b>21</b>

Lanjutan Tabel/Continued Table 5.2.9

Kecamatan Subdistrict	Monstera/ Monstera		Pakis/ Leather Leaf Fern		Palem <sup>1</sup> / Palm <sup>1</sup>	
	2020	2021	2020	2021	2020	2021
(1)	(32)	(33)	(34)	(35)	(36)	(37)
Midai	-	-	-	-	-	-
Suak Midai	-	-	-	-	-	-
Bunguran Barat	-	-	-	-	-	-
Bunguran Utara	-	-	-	-	-	-
Pulau Laut	-	-	-	-	-	-
Pulai Tiga	-	-	-	-	-	-
Bunguran Batubi	-	-	-	-	20	-
Pulau Tiga Barat	-	-	-	-	-	-
Bunguran Timur	-	-	-	48	-	30
Bunguran Timur Laut	-	-	-	-	-	-
Bunguran Tengah	-	-	-	-	-	-
Bunguran Selatan	-	-	-	-	-	-
Serasan	-	-	-	-	-	-
Subi	-	-	-	-	-	-
Serasan Timur	-	-	-	-	-	-
<b>Natuna</b>	-	-	-	<b>48</b>	<b>20</b>	<b>30</b>

Lanjutan Tabel/*Continued Table 5.2.9*

Kecamatan Subdistrict	Pedang-Pedangan/ <i>Sansevieria</i>		Philodendron/ <i>Philodendron</i>		Pisang-Pisangan/ <i>Heliconia</i>	
	2020	2021	2020	2021	2020	2021
(1)	(38)	(39)	(40)	(41)	(42)	(43)
Midai	-	-	-	-	-	-
Suak Midai	-	-	-	-	-	-
Bunguran Barat	-	-	-	-	-	-
Bunguran Utara	-	-	-	-	-	-
Pulau Laut	-	-	-	-	-	-
Pulau Tiga	-	-	-	-	-	-
Bunguran Batubi	-	-	-	-	-	-
Pulau Tiga Barat	-	-	-	-	-	-
Bunguran Timur	-	20	-	10	-	9
Bunguram Timur Laut	-	-	-	-	-	-
Bunguran Tengah	-	-	-	-	-	-
Bunguran Selatan	-	-	-	-	-	-
Serasan	-	-	-	-	-	-
Subi	-	-	-	-	-	-
Serasan Timur	-	-	-	-	-	-
<b>Natuna</b>	-	<b>20</b>	-	<b>10</b>	-	<b>9</b>

Lanjutan Tabel/Continued Table 5.2.9

Kecamatan Subdistrict	Sedap Malam/ Tuberose		Soka/ Ixora		Sri Rejeki/ Aglaonema	
	2020	2021	2020	2021	2020	2021
(1)	(44)	(45)	(46)	(47)	(48)	(49)
Midai	-	-	-	-	-	-
Suak Midai	-	-	-	-	-	-
Bunguran Barat	-	-	-	-	-	-
Bunguran Utara	-	-	-	-	10	6
Pulau Laut	-	-	-	-	-	-
Pulai Tiga	-	-	-	-	-	-
Bunguran Batubi	-	-	-	-	-	-
Pulau Tiga Barat	-	-	-	-	-	-
Bunguran Timur	26	4	-	80	-	60
Bunguran Timur Laut	-	-	-	-	-	-
Bunguran Tengah	-	-	-	-	-	-
Bunguran Selatan	-	-	-	-	-	-
Serasan	-	-	-	-	-	-
Subi	-	-	-	-	-	-
Serasan Timur	-	-	-	-	-	-
<b>Natuna</b>	<b>26</b>	<b>4</b>	<b>-</b>	<b>80</b>	<b>10</b>	<b>66</b>

Catatan/Note: <sup>1</sup> Satuan dalam pohon/Unit in tree  
 Anggrek hanya mencakup anggrek potong/just includes cut flower

Sumber/Source: BPS, Statistik Pertanian Hortikultura SPH/BPS-Statistics Indonesia, Agricultural Statistik for Horticulture SPH



**Tabel**  
**Table** 5.2.10

**Produksi Tanaman Hias Menurut Kecamatan dan Jenis Tanaman di Kabupaten Natuna (tangkai), 2020 and 2021**

*Production of Ornamental Plants by Subdistrict and Kind of Plant in Natuna Regency (stalks), 2020 and 2021*

Kecamatan Subdistrict	Anggrek/ Orchid		Anthurium Bunga/ Flamingo Lily Flower		Anthurium Daun/ Anthurium	
	2020	2021	2020	2021	2020	2021
(1)	(2)	(3)	(4)	(5)	(6)	(7)
Midai	-	-	-	-	-	-
Suak Midai	-	-	-	-	-	-
Bunguran Barat	-	-	-	-	-	-
Bunguran Utara	-	-	-	-	-	-
Pulau Laut	-	-	-	-	-	-
Pulai Tiga	-	-	-	-	-	-
Bunguran Batubi	-	-	5	3	-	-
Pulau Tiga Barat	-	-	-	-	-	-
Bunguran Timur	77	-	-	8	-	-
Bunguran Timur Laut	-	-	-	-	-	-
Bunguran Tengah	-	-	-	-	-	-
Bunguran Selatan	-	-	-	-	-	-
Serasan	-	-	-	-	-	-
Subi	-	-	-	-	-	-
Serasan Timur	-	-	-	-	-	-
<b>Natuna</b>	<b>77</b>	<b>-</b>	<b>5</b>	<b>11</b>	<b>-</b>	<b>-</b>

Lanjutan Tabel/Continued Table 5.2.10

Kecamatan Subdistrict	Anyelir/ Carnation		Balaceng/ Dieffenbacia		Dracaena/ Dracaena	
	2020	2021	2020	2021	2020	2021
(1)	(8)	(9)	(10)	(11)	(12)	(13)
Midai	-	-	-	-	-	-
Suak Midai	-	-	-	-	-	-
Bunguran Barat	-	-	-	-	-	-
Bunguran Utara	-	-	-	-	-	-
Pulau Laut	-	-	-	-	-	-
Pulai Tiga	-	-	-	-	-	-
Bunguran Batubi	-	-	-	-	-	-
Pulau Tiga Barat	-	-	-	-	-	-
Bunguran Timur	-	-	-	-	-	25
Bunguran Timur Laut	-	-	-	-	-	-
Bunguran Tengah	-	-	-	-	-	-
Bunguran Selatan	-	-	-	-	-	-
Serasan	-	-	-	-	-	-
Subi	-	-	-	-	-	-
Serasan Timur	-	-	-	-	-	-
<b>Natuna</b>	-	-	-	-	-	<b>25</b>



Lanjutan Tabel/*Continued Table* 5.2.10

Kecamatan Subdistrict	Euphorbia/ Euphorbia		Gladiol/ Gladiol		Hanjuang/ Cordyline	
	2020	2021	2020	2021	2020	2021
(1)	(14)	(15)	(16)	(17)	(18)	(19)
Midai	-	-	-	-	-	-
Suak Midai	-	-	-	-	-	-
Bunguran Barat	-	-	-	-	-	-
Bunguran Utara	-	-	-	-	-	-
Pulau Laut	-	-	-	-	-	-
Pulai Tiga	-	-	-	-	-	-
Bunguran Batubi	-	-	-	-	-	-
Pulau Tiga Barat	-	-	-	-	-	-
Bunguran Timur	19	-	20	-	-	-
Bunguram Timur Laut	-	-	-	-	-	-
Bunguran Tengah	-	-	-	-	-	-
Bunguran Selatan	-	-	-	-	-	-
Serasan	-	-	-	-	-	-
Subi	-	-	-	-	-	-
Serasan Timur	-	-	-	-	-	-
<b>Natuna</b>	<b>19</b>	<b>-</b>	<b>20</b>	<b>-</b>	<b>-</b>	<b>-</b>

Lanjutan Tabel/*Continued Table* 5.2.10

Kecamatan <i>Subdistrict</i>	Herbras/ <i>Gerbera</i>		Kamboja Jepang/ <i>Adenium</i>		Keladi Hias/ <i>Caladium</i>	
	2020	2021	2020	2021	2020	2021
(1)	(20)	(21)	(22)	(23)	(24)	(25)
Midai	-	-	-	-	-	-
Suak Midai	-	-	-	-	-	-
Bunguran Barat	-	-	-	-	-	-
Bunguran Utara	-	-	-	-	-	-
Pulau Laut	-	-	-	-	-	-
Pulai Tiga	-	-	-	-	-	-
Bunguran Batubi	-	-	-	-	-	-
Pulau Tiga Barat	-	-	-	-	-	-
Bunguran Timur	-	-	-	-	-	-
Bunguran Timur Laut	-	-	-	-	-	-
Bunguran Tengah	-	-	-	-	-	-
Bunguran Selatan	-	-	-	-	-	-
Serasan	-	-	-	-	-	-
Subi	-	-	-	-	-	-
Serasan Timur	-	-	-	-	-	-
<b>Natuna</b>	-	-	-	-	-	-



Lanjutan Tabel/Continued Table 5.2.10

Kecamatan Subdistrict	Krisan/ Chrysantemum		Mawar/ Rose		Melati/ Jasmine	
	2020	2021	2020	2021	2020	2021
(1)	(26)	(27)	(28)	(29)	(30)	(31)
Midai	-	-	-	-	-	-
Suak Midai	-	-	-	-	-	-
Bunguran Barat	-	-	-	-	-	-
Bunguran Utara	-	-	-	-	-	-
Pulau Laut	-	-	-	-	-	-
Pulau Tiga	-	-	-	-	-	-
Bunguran Batubi	-	-	30	-	1	-
Pulau Tiga Barat	-	-	-	-	-	-
Bunguran Timur	-	-	-	10	29	3
Bunguran Timur Laut	-	-	-	-	-	-
Bunguran Tengah	-	-	-	-	-	-
Bunguran Selatan	-	-	-	-	-	-
Serasan	-	-	-	-	-	-
Subi	-	-	-	-	-	-
Serasan Timur	-	-	-	-	-	-
<b>Natuna</b>	-	-	<b>30</b>	<b>10</b>	<b>30</b>	<b>3</b>

Lanjutan Tabel/*Continued Table* 5.2.10

Kecamatan Subdistrict	Monstera/ Monstera		Pakis/ Leather Leaf Fern		Palem <sup>1</sup> / Palm <sup>1</sup>	
	2020	2021	2020	2021	2020	2021
(1)	(32)	(33)	(34)	(35)	(36)	(37)
Midai	-	-	-	-	-	-
Suak Midai	-	-	-	-	-	-
Bunguran Barat	-	-	-	-	-	-
Bunguran Utara	-	-	-	-	-	-
Pulau Laut	-	-	-	-	-	-
Pulai Tiga	-	-	-	-	-	-
Bunguran Batubi	-	-	-	-	20	-
Pulau Tiga Barat	-	-	-	-	-	-
Bunguran Timur	-	-	-	48	-	30
Bunguran Timur Laut	-	-	-	-	-	-
Bunguran Tengah	-	-	-	-	-	-
Bunguran Selatan	-	-	-	-	-	-
Serasan	-	-	-	-	-	-
Subi	-	-	-	-	-	-
Serasan Timur	-	-	-	-	-	-
<b>Natuna</b>	-	-	-	<b>48</b>	<b>20</b>	<b>30</b>



Lanjutan Tabel/Continued Table 5.2.10

Kecamatan Subdistrict	Pedang-Pedangan/ <i>Sansevieria</i>		Philodendron/ <i>Philodendron</i>		Pisang-Pisangan/ <i>Heliconia</i>	
	2020	2021	2020	2021	2020	2021
(1)	(38)	(39)	(40)	(41)	(42)	(43)
Midai	-	-	-	-	-	-
Suak Midai	-	-	-	-	-	-
Bunguran Barat	-	-	-	-	-	-
Bunguran Utara	-	-	-	-	-	-
Pulau Laut	-	-	-	-	-	-
Pulai Tiga	-	-	-	-	-	-
Bunguran Batubi	-	-	-	-	-	-
Pulau Tiga Barat	-	-	-	-	-	-
Bunguran Timur	-	20	-	20	-	9
Bunguran Timur Laut	-	-	-	-	-	-
Bunguran Tengah	-	-	-	-	-	-
Bunguran Selatan	-	-	-	-	-	-
Serasan	-	-	-	-	-	-
Subi	-	-	-	-	-	-
Serasan Timur	-	-	-	-	-	-
<b>Natuna</b>	-	<b>20</b>	-	<b>20</b>	-	<b>9</b>

Lanjutan Tabel/*Continued Table* 5.2.10

Kecamatan <i>Subdistrict</i>	Sedap Malam/ <i>Tuberose</i>		Soka/ <i>Ixora</i>		Sri Rejeki/ <i>Aglaonema</i>	
	2020	2021	2020	2021	2020	2021
(1)	(44)	(45)	(46)	(47)	(48)	(49)
Midai	-	-	-	-	-	-
Suak Midai	-	-	-	-	-	-
Bunguran Barat	-	-	-	-	-	-
Bunguran Utara	-	-	-	-	64	65
Pulau Laut	-	-	-	-	-	-
Pulai Tiga	-	-	-	-	-	-
Bunguran Batubi	-	-	-	-	-	-
Pulau Tiga Barat	-	-	-	-	-	-
Bunguran Timur	50	4	-	80	-	60
Bunguran Timur Laut	-	-	-	-	-	-
Bunguran Tengah	-	-	-	-	-	-
Bunguran Selatan	-	-	-	-	-	-
Serasan	-	-	-	-	-	-
Subi	-	-	-	-	-	-
Serasan Timur	-	-	-	-	-	-
<b>Natuna</b>	<b>50</b>	<b>4</b>	<b>-</b>	<b>80</b>	<b>64</b>	<b>125</b>

Catatan/*Note*: <sup>1</sup> Satuan dalam pohon/*Unit in tree*  
 Anggrek hanya mencakup anggrek potong/*Just includes cut flower*

Sumber/*Source*: BPS, Statistik Pertanian Hortikultura SPH/*BPS-Statistics Indonesia, Agricultural Statistik for Horticulture SPH*

**Tabel**  
**Table** 5.2.11

**Luas Panen Tanaman Hias Menurut Jenis Tanaman di Kabupaten Natuna, 2019-2021**  
**Harvested Area of Ornamental Plants by Kind of Plant in Natuna Regency, 2019-2021**

Jenis Tanaman Kind of Plants	Satuan Unit	2019	2020	2021
(1)	(2)	(3)	(4)	(5)
Angrek/ <i>Orchid</i>	m <sup>2</sup> / m <sup>2</sup>	2	32	-
Anthurium Bunga/ <i>Flamingo Lily Flower</i>	m <sup>2</sup> / m <sup>2</sup>	-	5	8
Anthurium Daun/ <i>Anthurium</i>	m <sup>2</sup> / m <sup>2</sup>	-	-	-
Anyelir/ <i>Carnation</i>	m <sup>2</sup> / m <sup>2</sup>	-	-	-
Balanceng/ <i>Dieffenbacia</i>	m <sup>2</sup> / m <sup>2</sup>	-	-	-
Dracaena/ <i>Dracaena</i>	m <sup>2</sup> / m <sup>2</sup>	-	-	25
Euphorbia/ <i>Euphorbia</i>	m <sup>2</sup> / m <sup>2</sup>	2	9	-
Gladiol/ <i>Gladiol</i>	m <sup>2</sup> / m <sup>2</sup>	-	5	-
Hanjuang/ <i>Cordyline</i>	m <sup>2</sup> / m <sup>2</sup>	-	-	-
Herbras/ <i>Gerbera</i>	m <sup>2</sup> / m <sup>2</sup>	-	-	-
Kamboja Jepang/ <i>Adenium</i>	m <sup>2</sup> / m <sup>2</sup>	-	-	-
Keladi Hias/ <i>Caladium</i>	m <sup>2</sup> / m <sup>2</sup>	-	-	-
Krisan/ <i>Chrysantemum</i>	m <sup>2</sup> / m <sup>2</sup>	-	-	-
Mawar/ <i>Rose</i>	m <sup>2</sup> / m <sup>2</sup>	-	30	10
Melati/ <i>Jasmine</i>	m <sup>2</sup> / m <sup>2</sup>	7	25	21
Monstera/ <i>Monstera</i>	m <sup>2</sup> / m <sup>2</sup>	-	-	-
Pakis/ <i>Leather Leaf Fern</i>	m <sup>2</sup> / m <sup>2</sup>	-	-	48
Palem/ <i>Palm</i>	pohon/ tree	-	20	30
Pedang-Pedangan/ <i>Sansevieria</i>	m <sup>2</sup> / m <sup>2</sup>	-	-	20
Philodendron/ <i>Philodendron</i>	m <sup>2</sup> / m <sup>2</sup>	-	-	10

Lanjutan Tabel/Continued Table 5.2.11

Jenis Tanaman Kind of Plants	Satuan Unit	2019	2020	2021
(1)	(2)	(3)	(4)	(5)
Pisang-Pisangan/ <i>Heliconia</i>	m <sup>2</sup> / m <sup>2</sup>	-	-	9
Sedap Malam/ <i>Tuberose</i>	m <sup>2</sup> / m <sup>2</sup>	5	26	4
Soka/ <i>Ixora</i>	m <sup>2</sup> / m <sup>2</sup>	-	-	80
Sri Rejeki/ <i>Aglaonema</i>	m <sup>2</sup> / m <sup>2</sup>	-	10	66

Catatan/Note: Anggrek hanya mencakup anggrek potong/Just includes cut flower

Sumber/Source: BPS, Statistik Pertanian Hortikultura SPH/BPS-Statistics Indonesia, Agricultural Statistik for Horticulture SPH





**Tabel 5.2.12** **Produksi Tanaman Hias Menurut Jenis Tanaman di Kabupaten Natuna, 2019-2021**  
**Production of Ornamental Plants by Kind of Plant in Natuna Regency, 2019-2021**

Jenis Tanaman Kind of Plants	Satuan Unit	2019	2020	2021
(1)	(2)	(3)	(4)	(5)
Angrek/ <i>Orchid</i>	tangkai/ <i>stalks</i>	10	77	-
Anthurium Bunga/ <i>Flamingo Lily Flower</i>	tangkai/ <i>stalks</i>	-	5	11
Anthurium Daun/ <i>Anthurium</i>	pohon/ <i>tree</i>	-	-	-
Anyelir/ <i>Carnation</i>	tangkai/ <i>stalks</i>	-	-	-
Balenceng/ <i>Dieffenbacia</i>	pohon/ <i>tree</i>	-	-	-
Dracaena/ <i>Dracaena</i>	pohon/ <i>tree</i>	-	-	25
Euphorbia/ <i>Euphorbia</i>	pohon/ <i>tree</i>	12	19	-
Gladiol/ <i>Gladiol</i>	tangkai/ <i>stalks</i>	-	20	-
Hanjuang/ <i>Cordyline</i>	pohon/ <i>tree</i>	-	-	-
Herbras/ <i>Gerbera</i>	tangkai/ <i>stalks</i>	-	-	-
Kamboja Jepang/ <i>Adenium</i>	pohon/ <i>tree</i>	-	-	-
Keladi Hias/ <i>Caladium</i>	pohon/ <i>tree</i>	-	-	-
Krisan/ <i>Chrysantemum</i>	tangkai/ <i>stalks</i>	-	-	-
Mawar/ <i>Rose</i>	tangkai/ <i>stalks</i>	-	30	10
Melati/ <i>Jasmine</i>	kg/ <i>kg</i>	1	30	3
Monstera/ <i>Monstera</i>	pohon/ <i>tree</i>	-	-	-
Pakis/ <i>Leather Leaf Fern</i>	pohon/ <i>tree</i>	-	-	48
Palem/ <i>Palm</i>	pohon/ <i>tree</i>	-	20	30
Pedang-Pedangan/ <i>Sansevieria</i>	rumpun/ <i>clumps</i>	-	-	20
Philodendron/ <i>Philodendron</i>	pohon/ <i>tree</i>	-	-	20

Lanjutan Tabel/Continued Table 5.2.12

Jenis Tanaman <i>Kind of Plants</i>	Satuan <i>Unit</i>	2019	2020	2021
(1)	(2)	(3)	(4)	(5)
Pisang-Pisangan/ <i>Heliconia</i>	tangkai/ <i>stalks</i>	-	-	9
Sedap Malam/ <i>Tuberose</i>	tangkai/ <i>stalks</i>	15	50	4
Soka/ <i>Ixora</i>	pohon/ <i>tree</i>	-	-	80
Sri Rejeki/ <i>Aglaonema</i>	pohon/ <i>tree</i>	-	64	125

Catatan/Note: Angka Sementara (ASEM)/ *Preliminary Figures*

Sumber/Source: BPS, Statistik Pertanian Hortikultura SPH/BPS-*Statistics Indonesia, Agricultural Statistik for Horticulture SPH*



**Tabel**  
**Table** 5.2.13

**Produksi Buah-buahan Menurut Kecamatan dan Jenis Tanaman di Kabupaten Natuna (kwintal), 2020 and 2021**

*Production of Fruits by Subdistrict and Kind of Plant in Natuna Regency (quintal), 2020 and 2021*

Kecamatan Subdistrict	Alpukat/ Avocado		Anggur/ Grape		Apel/ Apple	
	2020	2021	2020	2021	2020	2021
(1)	(2)	(3)	(4)	(5)	(6)	(7)
Midai	5	1	-	-	-	-
Suak Midai	-	-	-	-	-	-
Bunguran Barat	-	-	-	-	-	-
Bunguran Utara	1	2	-	-	-	-
Pulau Laut	-	-	-	-	-	-
Pulai Tiga	-	-	-	-	-	-
Bunguran Batubi	7	5	-	-	-	-
Pulau Tiga Barat	-	-	-	-	-	-
Bunguran Timur	-	-	-	-	-	-
Bunguran Timur Laut	-	-	-	-	-	-
Bunguran Tengah	-	32	-	-	-	-
Bunguran Selatan	1	-	-	-	-	-
Serasan	-	1	-	-	-	-
Subi	-	-	-	-	-	-
Serasan Timur	-	1	-	-	-	-
<b>Natuna</b>	<b>13</b>	<b>42</b>	<b>-</b>	<b>-</b>	<b>-</b>	<b>-</b>

Lanjutan Tabel/Continued Table 5.2.13

Kecamatan Subdistrict	Belimbing/ Star Fruit		Duku/Langsar/ Kokosan/ Duku		Durian/ Durian	
	2020	2021	2020	2021	2020	2021
(1)	(8)	(9)	(10)	(11)	(12)	(13)
Midai	-	-	-	-	20	49
Suak Midai	-	-	-	-	39	165
Bunguran Barat	-	-	-	-	-	5
Bunguran Utara	-	-	-	-	28	57
Pulau Laut	6	-	-	-	70	1
Pulai Tiga	-	-	-	-	-	25
Bunguran Batubi	-	2	-	-	10	294
Pulau Tiga Barat	-	-	-	-	-	150
Bunguran Timur	-	-	-	-	40	245
Bunguran Timur Laut	-	-	-	-	36	57
Bunguran Tengah	-	-	-	-	-	12
Bunguran Selatan	-	1	-	-	36	240
Serasan	-	5	-	12	-	165
Subi	-	-	2	-	50	-
Serasan Timur	-	4	14	28	-	174
<b>Natuna</b>	<b>6</b>	<b>11</b>	<b>16</b>	<b>40</b>	<b>328</b>	<b>1.639</b>



Lanjutan Tabel/Continued Table 5.2.13

Kecamatan Subdistrict	Jambu Air/ Water Apple		Jambu Biji/ Guava		Jengkol/ Jengkol	
	2020	2021	2020	2021	2020	2021
(1)	(14)	(15)	(16)	(17)	(18)	(19)
Midai	-	5	-	-	20	35
Suak Midai	-	-	-	-	32	15
Bunguran Barat	-	-	-	-	-	-
Bunguran Utara	-	-	-	-	-	-
Pulau Laut	-	-	-	-	15	1
Pulai Tiga	-	19	-	16	-	-
Bunguran Batubi	1	167	13	41	5	57
Pulau Tiga Barat	14	1	0	-	-	4
Bunguran Timur	3	47	1	9	3	77
Bunguram Timur Laut	-	-	-	-	-	4
Bunguran Tengah	-	-	-	-	-	-
Bunguran Selatan	19	855	25	10	40	660
Serasan	25	27	-	6	30	75
Subi	2	-	2	-	2	-
Serasan Timur	-	26	-	8	25	60
<b>Natuna</b>	<b>64</b>	<b>1.146</b>	<b>41</b>	<b>90</b>	<b>172</b>	<b>987</b>

Lanjutan Tabel/Continued Table 5.2.13

Kecamatan Subdistrict	Jeruk Besar/ Pomelo		Jeruk Siam/Keprok/ Orange/Tangerine		Mangga/ Mango	
	2020	2021	2020	2021	2020	2021
(1)	(20)	(21)	(22)	(23)	(24)	(25)
Midai	-	-	-	-	52	19
Suak Midai	-	-	-	-	24	-
Bunguran Barat	-	-	-	-	-	4
Bunguran Utara	-	-	-	-	-	-
Pulau Laut	-	-	-	-	600	-
Pulai Tiga	-	-	-	-	-	1
Bunguran Batubi	-	-	4	-	-	516
Pulau Tiga Barat	-	-	2	-	2	1
Bunguran Timur	-	-	-	4	33	93
Bunguran Timur Laut	-	-	-	-	-	30
Bunguran Tengah	-	-	-	-	-	229
Bunguran Selatan	4	-	6	5	80	-
Serasan	-	-	-	92	-	34
Subi	-	-	-	-	67	-
Serasan Timur	-	-	-	11	120	249
<b>Natuna</b>	<b>4</b>	<b>-</b>	<b>12</b>	<b>112</b>	<b>978</b>	<b>1.174</b>



Lanjutan Tabel/Continued Table 5.2.13

Kecamatan Subdistrict	Manggis/ Mangosteen		Markisa/Konyal/ Passion fruit		Melinjo/ Gnetum/Melinjo	
	2020	2021	2020	2021	2020	2021
(1)	(26)	(27)	(28)	(29)	(30)	(31)
Midai	-	-	-	-	30	19
Suak Midai	-	-	-	-	57	36
Bunguran Barat	-	-	-	-	-	-
Bunguran Utara	-	-	5	-	-	-
Pulau Laut	-	-	-	-	-	-
Pulai Tiga	-	-	-	-	-	-
Bunguran Batubi	-	14	-	-	-	-
Pulau Tiga Barat	-	1	-	-	-	-
Bunguran Timur	-	1	-	-	7	15
Bunguram Timur Laut	-	2	-	-	-	-
Bunguran Tengah	-	-	-	-	-	-
Bunguran Selatan	-	-	-	-	-	-
Serasan	-	9	-	-	-	18
Subi	-	-	-	-	2	-
Serasan Timur	-	18	-	-	-	-
<b>Natuna</b>	<b>-</b>	<b>45</b>	<b>5</b>	<b>-</b>	<b>96</b>	<b>88</b>

Lanjutan Tabel/Continued Table 5.2.13

Kecamatan Subdistrict	Nangka/Cempedak/ Jackfruit		Nenas/ Pineapple		Pepaya/ Papaya	
	2020	2021	2020	2021	2020	2021
(1)	(32)	(33)	(34)	(35)	(36)	(37)
Midai	84	2	26	2	4	-
Suak Midai	53	-	49	-	-	-
Bunguran Barat	-	-	-	-	-	-
Bunguran Utara	-	-	325	52	-	-
Pulau Laut	-	-	-	-	-	-
Pulai Tiga	9	1	6	1	8	0
Bunguran Batubi	44	50	2	2	30	127
Pulau Tiga Barat	4	3	3	2	8	-
Bunguran Timur	11	7	28	1	17	38
Bunguran Timur Laut	-	-	-	-	-	-
Bunguran Tengah	-	260	-	5	-	2.124
Bunguran Selatan	67	6	20	2	5	10
Serasan	414	45	36	21	271	56
Subi	8	-	56	2	5	-
Serasan Timur	42	25	6	26	19	46
<b>Natuna</b>	<b>735</b>	<b>400</b>	<b>556</b>	<b>115</b>	<b>366</b>	<b>2.400</b>





Lanjutan Tabel/Continued Table 5.2.13

Kecamatan Subdistrict	Petai/ Twisted Cluster Bean		Pisang/ Banana		Rambutan/ Rambutan	
	2020	2021	2020	2021	2020	2021
(1)	(38)	(39)	(40)	(41)	(42)	(43)
Midai	39	33	3	28	10	29
Suak Midai	22	107	106	58	10	7
Bunguran Barat	-	-	-	6	-	-
Bunguran Utara	-	-	28	23	40	40
Pulau Laut	12	1	204	-	-	-
Pulai Tiga	-	-	23	179	-	0
Bunguran Batubi	2	49	14	125	16	45
Pulau Tiga Barat	-	18	15	31	-	1
Bunguran Timur	13	105	61	234	9	366
Bunguram Timur Laut	-	15	35	42	-	29
Bunguran Tengah	-	-	-	-	-	80
Bunguran Selatan	22	12	90	136	-	4
Serasan	24	118	92	91	-	68
Subi	3	-	12	-	3	-
Serasan Timur	34	124	77	154	2	72
<b>Natuna</b>	<b>171</b>	<b>581</b>	<b>760</b>	<b>1.107</b>	<b>90</b>	<b>741</b>

Lanjutan Tabel/Continued Table 5.2.13

Kecamatan Subdistrict	Salak/ Snakefruit		Sawo/ Sapodilla/Sawo	
	2020	2021	2020	2021
(1)	(44)	(45)	(46)	(47)
Midai	5	1	42	18
Suak Midai	-	-	-	-
Bunguran Barat	-	-	-	-
Bunguran Utara	3	6	-	8
Pulau Laut	-	-	-	-
Pulai Tiga	-	-	-	10
Bunguran Batubi	4	-	-	29
Pulau Tiga Barat	-	-	12	1
Bunguran Timur	1	2	12	3
Bunguran Timur Laut	-	-	-	-
Bunguran Tengah	-	-	-	80
Bunguran Selatan	-	1	-	5
Serasan	-	-	-	37
Subi	-	-	8	-
Serasan Timur	-	-	46	61
<b>Natuna</b>	<b>13</b>	<b>10</b>	<b>119</b>	<b>251</b>



Lanjutan Tabel/Continued Table 5.2.13

Kecamatan Subdistrict	Sirsak/ Soursop		Sukun/ Breadfruit	
	2020	2021	2020	2021
(1)	(48)	(49)	(50)	(51)
Midai	-	-	11	11
Suak Midai	-	-	2	-
Bunguran Barat	-	2	-	-
Bunguran Utara	-	-	-	-
Pulau Laut	-	-	-	-
Pulai Tiga	-	-	-	-
Bunguran Batubi	1	-	-	-
Pulau Tiga Barat	-	-	5	0
Bunguran Timur	-	3	5	1
Bunguran Timur Laut	-	-	-	-
Bunguran Tengah	-	-	-	-
Bunguran Selatan	2	2	-	3
Serasan	-	2	-	35
Subi	-	-	-	-
Serasan Timur	8	20	16	36
<b>Natuna</b>	<b>11</b>	<b>29</b>	<b>39</b>	<b>85</b>

Sumber/Source: BPS, Statistik Pertanian Hortikultura SPH/BPS-Statistics Indonesia, Agricultural Statistik for Horticulture SPH

**Tabel**  
**Table** 5.2.14

**Produksi Buah–Buahan dan Sayuran Tahunan Menurut  
 Jenis Tanaman di Kabupaten Natuna (kwintal), 2019–  
 2021**
*Production of Annual Fruits and Vegetables by Kind of  
 Plant in Natuna Regency (quintal), 2019-2021*

Jenis Tanaman Kind of Plants	2019	2020	2021
(1)	(2)	(3)	(4)
Alpukat/ <i>Avocado</i>	22	13	42
Anggur/ <i>Grape</i>	-	-	-
Apel/ <i>Apple</i>	-	-	-
Belimbing/ <i>Star Fruit</i>	21	6	11
Duku/Langsar/Kokosan/ <i>Duku</i>	48	16	40
Durian/ <i>Durian</i>	2.220	328	1.639
Jambu Air/ <i>Water Apple</i>	105	64	1.146
Jambu Biji/ <i>Guava</i>	199	41	90
Jengkol/ <i>Jengkol</i>	350	172	987
Jeruk Besar/ <i>Pomelo</i>	32	4	-
Jeruk Siam/Keprok/ <i>Orange/Tangerine</i>	33	12	112
Mangga/ <i>Mango</i>	4.921	978	1.174
Manggis/ <i>Mangosteen</i>	36	-	45
Markisa/Konyal/ <i>Passion fruit</i>	-	5	-
Melinjo/ <i>Gnetum/Melinjo</i>	160	96	88
Nangka/Cempedak/ <i>Jackfruit</i>	770	735	400
Nenas/ <i>Pineapple</i>	138	556	115
Pepaya/ <i>Papaya</i>	207	366	2.400
Petai/ <i>Twisted Cluster Bean</i>	541	171	581
Pisang/ <i>Banana</i>	981	760	1.107

Lanjutan Tabel/*Continued Table* 5.2.14

<b>Jenis Tanaman</b> <b>Kind of Plants</b>	<b>2019</b>	<b>2020</b>	<b>2021</b>
(1)	(2)	(3)	(4)
Rambutan/ <i>Rambutan</i>	742	90	741
Salak/ <i>Snakefruit</i>	9	13	10
Sawo/ <i>Sapodilla/Sawo</i>	191	119	251
Sirsak/ <i>Soursop</i>	21	11	29
Sukun/ <i>Breadfruit</i>	128	39	85

Sumber/*Source*: BPS, Statistik Pertanian Hortikultura SPH/*BPS-Statistics Indonesia, Agricultural Statistik for Horticulture SPH*

### 5.3 PERKEBUNAN ESTATE CROPS

**Tabel** 5.3.1 **Luas Areal Tanaman Perkebunan Menurut Kecamatan dan Jenis Tanaman di Kabupaten Natuna (ha), 2019-2021**  
*Planted Area of Estate Crops by Subdistrict and Type of Crops in Natuna Regency (ha), 2019-2021*

Kecamatan Subdistrict	Kelapa Sawit/Oil Palm			Kelapa/Coconut		
	2019	2020	2021	2019	2020	2021
(1)	(2)	(3)	(4)	(5)	(6)	(7)
Midai	-	-	-	2.595,00	2.543,10	2.543,10
Suak Midai	-	-	-	786,00	770,30	770,30
Bunguran Barat	-	-	-	925,00	927,50	944,00
Bunguran Utara	-	-	-	2.316,00	2.319,00	2.093,00
Pulau Laut	-	-	-	1.000,00	1.003,50	1.139,00
Pulai Tiga	-	-	-	320,00	318,00	219,50
Bunguran Batubi	-	-	-	-	16,13	30,13
Pulau Tiga Barat	-	-	-	-	191,00	124,00
Bunguran Timur	-	-	-	1.390,00	1.395,00	1.404,00
Bunguran Timur Laut	-	-	-	532,00	538,00	532,00
Bunguran Tengah	-	-	-	41,00	39,50	41,00
Bunguran Selatan	-	-	-	1.050,00	1.059,00	1.092,00
Serasan	-	-	-	286,00	284,00	322,00
Subi	-	-	-	588,00	591,00	545,00
Serasan Timur	-	-	-	576,00	571,00	...
<b>Natuna</b>	-	-	-	<b>12.405,00</b>	<b>12.566,03</b>	<b>11.799,03</b>

Lanjutan Tabel/*Continued Table* 5.3.1

Kecamatan Subdistrict	Karet/Rubber			Cengkeh/Clove		
	2019	2020	2021	2019	2020	2021
(1)	(8)	(9)	(10)	(11)	(12)	(13)
Midai	105,00	98,50	105,00	893,00	895,00	1.042,00
Suak Midai	-	34,75	35,00	868,00	871,00	871,00
Bunguran Barat	110,00	105,00	110,00	-	770,50	841,00
Bunguran Utara	165,00	158,00	165,00	690,00	696,00	754,00
Pulau Laut	100,00	98,00	100,00	350,00	354,00	422,00
Pulai Tiga	-	-	-	903,00	903,50	973,00
Bunguran Batubi	-	40,50	87,00	-	7,00	7,00
Pulai Tiga Barat	-	-	-	-	529,40	529,40
Bunguran Timur	980,00	965,00	980,00	1.075,00	1.083,30	1.088,00
Bunguram Timur Laut	643,00	637,00	625,00	1.602,50	1.610,00	1.691,00
Bunguran Tengah	1.153,01	1.147,00	1.150,00	-	6,50	6,50
Bunguran Selatan	706,00	697,00	706,00	1.375,00	1.381,50	1.425,00
Serasan	116,00	112,00	116,00	2.740,00	2.742,50	2.970,00
Subi	16,00	16,50	16,00	907,00	910,50	980,00
Serasan Timur	163,00	159,00	163,00	729,00	732,50	727,00
<b>Natuna</b>	<b>4.257,01</b>	<b>4.268,25</b>	<b>4.358,00</b>	<b>12.132,50</b>	<b>13.493,20</b>	<b>14.326,90</b>

Lanjutan Tabel/*Continued Table 5.3.1*

Kecamatan Subdistrict	Kopi/Coffee			Kakao/Cocoa		
	2019	2020	2021	2019	2020	2021
(1)	(14)	(15)	(16)	(17)	(18)	(19)
Midai	-	-	-	-	-	-
Suak Midai	-	-	-	-	-	-
Bunguran Barat	-	-	-	-	-	-
Bunguran Utara	-	-	-	-	-	-
Pulau Laut	-	-	-	-	-	-
Pulai Tiga	-	-	-	-	-	-
Bunguran Batubi	-	-	-	-	-	-
Pulau Tiga Barat	-	-	-	-	-	-
Bunguran Timur	-	-	-	-	-	-
Bunguran Timur Laut	-	-	-	-	-	-
Bunguran Tengah	-	-	-	-	-	-
Bunguran Selatan	-	-	-	-	-	-
Serasan	-	-	-	-	-	-
Subi	-	-	-	-	-	-
Serasan Timur	-	-	-	-	-	-
<b>Natuna</b>	-	-	-	-	-	-



Lanjutan Tabel/*Continued Table* 5.3.1

Kecamatan <i>Subdistrict</i>	Tebu/ <i>Sugar cane</i>			Teh/ <i>Tea</i>		
	2019	2020	2021	2019	2020	2021
(1)	(20)	(21)	(22)	(23)	(24)	(25)
Midai	-	-	-	-	-	-
Suak Midai	-	-	-	-	-	-
Bunguran Barat	-	-	-	-	-	-
Bunguran Utara	-	-	-	-	-	-
Pulau Laut	-	-	-	-	-	-
Pulai Tiga	-	-	-	-	-	-
Bunguran Batubi	-	-	-	-	-	-
Pulau Tiga Barat	-	-	-	-	-	-
Bunguran Timur	-	-	-	-	-	-
Bunguran Timur Laut	-	-	-	-	-	-
Bunguran Tengah	-	-	-	-	-	-
Bunguran Selatan	-	-	-	-	-	-
Serasan	-	-	-	-	-	-
Subi	-	-	-	-	-	-
Serasan Timur	-	-	-	-	-	-
<b>Natuna</b>	-	-	-	-	-	-

Lanjutan Tabel/*Continued Table 5.3.1*

Kecamatan Subdistrict	Tembakau/Tobacco			Sagu/Sago		
	2019	2020	2021	2019	2020	2021
(1)	(26)	(27)	(28)	(29)	(30)	(31)
Midai	-	-	-	-	-	-
Suak Midai	-	-	-	-	-	-
Bunguran Barat	-	-	-	-	-	-
Bunguran Utara	-	-	-	-	14,0	19,0
Pulau Laut	-	-	-	-	85,0	40,0
Pulai Tiga	-	-	-	-	-	-
Bunguran Batubi	-	-	-	-	5,5	5,5
Pulau Tiga Barat	-	-	-	-	-	-
Bunguran Timur	-	-	-	-	5,0	5,0
Bunguran Timur Laut	-	-	-	-	97,0	97,0
Bunguran Tengah	-	-	-	-	-	-
Bunguran Selatan	-	-	-	-	-	-
Serasan	-	-	-	-	29,0	6,0
Subi	-	-	-	-	1,0	1,0
Serasan Timur	-	-	-	-	36,0	6,0
<b>Natuna</b>	-	-	-	-	<b>272,5</b>	<b>179,5</b>

Sumber/*Source*: Dinas Ketahanan Pangan dan Pertanian Kabupaten Natuna/*Food Security and Agricultural Office of Natuna Regency*



**Tabel**  
**Table** 5.3.2

**Produksi Perkebunan Menurut Kecamatan dan Jenis Tanaman di Kabupaten Natuna (ton), 2019-2021**  
**Production of Estate by Subdistrict and Type of Crops in Natuna Regency (ton), 2019-2021**

Kecamatan Subdistrict	Kelapa Sawit/Oil Palm			Kelapa/Coconut		
	2019	2020	2021	2019	2020	2021
(1)	(2)	(3)	(4)	(5)	(6)	(7)
Midai	-	-	-	1.440,0	1.560,0	1.458,0
Suak Midai	-	-	-	676,0	729,0	17,0
Bunguran Barat	-	-	-	840,0	852,0	815,0
Bunguran Utara	-	-	-	3.775,0	3.834,0	3.680,0
Pulau Laut	-	-	-	1.260,0	1.260,0	1.132,0
Pulai Tiga	-	-	-	164,0	164,0	18,0
Bunguran Batubi	-	-	-	-	5,0	17,0
Pulau Tiga Barat	-	-	-	-	12,0	18,0
Bunguran Timur	-	-	-	564,0	5.791,0	5.122,0
Bunguran Timur Laut	-	-	-	413,0	477,0	780,0
Bunguran Tengah	-	-	-	28,8	27,0	50,0
Bunguran Selatan	-	-	-	1.064,0	1.124,0	1.338,0
Serasan	-	-	-	220,0	217,0	250,0
Subi	-	-	-	593,0	611,5	615,0
Serasan Timur	-	-	-	328,0	326,0	220,0
<b>Natuna</b>	-	-	-	<b>11.365,8</b>	<b>16.989,5</b>	<b>15.530,0</b>

Lanjutan Tabel/Continued Table 5.3.2

Kecamatan Subdistrict	Karet/Rubber			Cengkeh/Clove		
	2019	2020	2021	2019	2020	2021
(1)	(8)	(9)	(10)	(11)	(12)	(13)
Midai	105,0	103,0	98,0	560,0	1.400,0	900,0
Suak Midai	-	28,0	25,0	600,0	1.560,0	-
Bunguran Barat	110,0	105,0	126,0	-	975,1	-
Bunguran Utara	165,0	161,0	140,0	280,0	1.433,9	135,0
Pulau Laut	100,0	97,0	7,5	195,0	468,0	30,0
Pulai Tiga	-	-	-	523,0	1.202,9	150,0
Bunguran Batubi	-	37,0	21,9	-	1,5	-
Pulau Tiga Barat	-	-	-	-	1.098,3	-
Bunguran Timur	980,0	985,0	981,0	633,0	1.962,3	75,0
Bunguram Timur Laut	643,0	645,0	656,0	793,0	1.665,3	80,0
Bunguran Tengah	1.153,0	1.155,0	1.257,0	-	3,5	-
Bunguran Selatan	706,0	713,0	683,0	837,0	962,6	900,0
Serasan	116,0	115,0	129,0	1.732,0	2.165,0	300,0
Subi	16,0	16,5	12,5	477,0	1.192,5	30,0
Serasan Timur	163,0	158,0	124,0	427,0	1.217,0	60,0
<b>Natuna</b>	<b>4.257,0</b>	<b>4.318,5</b>	<b>4.260,9</b>	<b>7.057,0</b>	<b>17.307,7</b>	<b>2.660,0</b>

Lanjutan Tabel/*Continued Table 5.3.2*

Kecamatan Subdistrict	Kopi/Coffee			Kakao/Cocoa		
	2019	2020	2021	2019	2020	2021
(1)	(14)	(15)	(16)	(17)	(18)	(19)
Midai	-	-	-	-	-	-
Suak Midai	-	-	-	-	-	-
Bunguran Barat	-	-	-	-	-	-
Bunguran Utara	-	-	-	-	-	-
Pulau Laut	-	-	-	-	-	-
Pulau Tiga	-	-	-	-	-	-
Bunguran Batubi	-	-	-	-	-	-
Pulau Tiga Barat	-	-	-	-	-	-
Bunguran Timur	-	-	-	-	-	-
Bunguran Timur Laut	-	-	-	-	-	-
Bunguran Tengah	-	-	-	-	-	-
Bunguran Selatan	-	-	-	-	-	-
Serasan	-	-	-	-	-	-
Subi	-	-	-	-	-	-
Serasan Timur	-	-	-	-	-	-
<b>Natuna</b>	-	-	-	-	-	-

Lanjutan Tabel/Continued Table 5.3.2

Kecamatan Subdistrict	Tebu/Sugar cane			Teh/Tea		
	2019	2020	2021	2019	2020	2021
(1)	(20)	(21)	(22)	(23)	(24)	(25)
Midai	-	-	-	-	-	-
Suak Midai	-	-	-	-	-	-
Bunguran Barat	-	-	-	-	-	-
Bunguran Utara	-	-	-	-	-	-
Pulau Laut	-	-	-	-	-	-
Pulau Tiga	-	-	-	-	-	-
Bunguran Batubi	-	-	-	-	-	-
Pulau Tiga Barat	-	-	-	-	-	-
Bunguran Timur	-	-	-	-	-	-
Bunguran Timur Laut	-	-	-	-	-	-
Bunguran Tengah	-	-	-	-	-	-
Bunguran Selatan	-	-	-	-	-	-
Serasan	-	-	-	-	-	-
Subi	-	-	-	-	-	-
Serasan Timur	-	-	-	-	-	-
<b>Natuna</b>	-	-	-	-	-	-

Lanjutan Tabel/*Continued Table* 5.3.2

Kecamatan Subdistrict	Tembakau/ <i>Tobacco</i>			Sagu/ <i>Sago</i>		
	2019	2020	2021	2019	2020	2021
(1)	(26)	(27)	(28)	(29)	(30)	(31)
Midai	-	-	-	-	-	-
Suak Midai	-	-	-	-	-	-
Bunguran Barat	-	-	-	-	-	-
Bunguran Utara	-	-	-	-	-	-
Pulau Laut	-	-	-	-	5,0	1,0
Pulai Tiga	-	-	-	-	-	-
Bunguran Batubi	-	-	-	-	1,7	1,7
Pulau Tiga Barat	-	-	-	-	-	-
Bunguran Timur	-	-	-	-	-	-
Bunguran Timur Laut	-	-	-	-	1,7	1,7
Bunguran Tengah	-	-	-	-	-	-
Bunguran Selatan	-	-	-	-	-	-
Serasan	-	-	-	-	-	-
Subi	-	-	-	-	-	-
Serasan Timur	-	-	-	-	12,0	12,0
<b>Natuna</b>	-	-	-	-	<b>20,3</b>	<b>16,3</b>

Sumber/*Source*: Dinas Ketahanan Pangan dan Pertanian Kabupaten Natuna/*Food Security and Agricultural Office of Natuna Regency*

**5.4 PETERNAKAN  
LIVESTOCKS**

**Tabel 5.4.1 Populasi Ternak Menurut Kecamatan dan Jenis Ternak di Kabupaten Natuna (ekor), 2020 dan 2021**  
*Table 5.4.1 Livestock Population by Subdistrict and Kind of Livestock in Natuna Regency, 2020 and 2021*

Kecamatan Subdistrict	Sapi Potong/ Beef Cattle		Kerbau/ Buffalo		Kambing/ Goat	
	2020	2021	2020	2021	2020	2021
(1)	(2)	(3)	(4)	(5)	(6)	(7)
Midai	662	672	-	-	165	157
Suak Midai	490	497	-	-	188	179
Bunguran Barat	471	478	-	-	128	122
Bunguran Utara	833	845	-	-	9	9
Pulau Laut	644	654	-	-	13	12
Pulai Tiga	31	31	-	-	15	14
Bunguran Batubi	780	792	-	-	145	138
Pulau Tiga Barat	16	16	-	-	13	12
Bunguran Timur	1.375	1.396	-	-	40	20
Bunguram Timur Laut	831	843	-	-	-	-
Bunguran Tengah	1.656	1.681	-	-	10	9
Bunguran Selatan	1.621	1.645	-	-	-	-
Serasan	73	74	-	-	19	18
Subi	417	423	-	-	46	44
Serasan Timur	149	151	-	-	295	280
<b>Natuna</b>	<b>10.049</b>	<b>10.198</b>	<b>-</b>	<b>-</b>	<b>1.086</b>	<b>1.014</b>



Lanjutan Tabel/*Continued Table 5.4.1*

Kecamatan Subdistrict	Domba/ Sheep		Babi/ Pig	
	2020	2021	2020	2021
(1)	(8)	(9)	(10)	(11)
Midai	-	-	-	-
Suak Midai	-	-	-	-
Bunguran Barat	-	-	-	-
Bunguran Utara	-	-	-	-
Pulau Laut	-	-	-	-
Pulai Tiga	-	-	-	-
Bunguran Batubi	-	-	-	-
Pulau Tiga Barat	-	-	-	-
Bunguran Timur	-	-	-	-
Bunguran Timur Laut	-	-	-	-
Bunguran Tengah	-	-	-	-
Bunguran Selatan	-	-	-	-
Serasan	-	-	-	-
Subi	-	-	-	-
Serasan Timur	-	-	-	-
<b>Natuna</b>	-	-	-	-

Sumber/*Source*: Dinas Ketahanan Pangan dan Pertanian Kabupaten Natuna/*Food Security and Agricultural Office of Natuna Regency*

**Tabel**  
**Table 5.4.2**
**Produksi Daging Ternak Menurut Kecamatan dan Jenis Ternak di Kabupaten Natuna (kg), 2020 dan 2021**  
**Meat Production by Subdistrict and Kind of Livestock in Natuna Regency (kg), 2020 and 2021**

Kecamatan Subdistrict	Sapi Potong/ Beef Cattle		Kerbau/ Buffalo		Kambing/ Goat	
	2020	2021	2020	2021	2020	2021
(1)	(2)	(3)	(4)	(5)	(6)	(7)
Midai	6.720	6.810	-	-	165	160
Suak Midai	3.200	3.272	-	-	150	180
Bunguran Barat	3.360	3.380	-	-	30	120
Bunguran Utara	2.560	2.401	-	-	90	-
Pulau Laut	1.040	1.184	-	-	-	20
Pulai Tiga	1.600	1.532	-	-	30	20
Bunguran Batubi	1.040	2.345	-	-	360	140
Pulau Tiga Barat	480	420	-	-	-	20
Bunguran Timur	44.001	46.261	-	-	450	400
Bunguran Timur Laut	2.720	2.865	-	-	-	-
Bunguran Tengah	2.320	2.780	-	-	300	20
Bunguran Selatan	1.440	1.931	-	-	-	-
Serasan	3.040	3.165	-	-	165	20
Subi	4.320	4.486	-	-	60	40
Serasan Timur	2.000	2.024	-	-	60	300
<b>Natuna</b>	<b>79.841</b>	<b>84.856</b>	<b>-</b>	<b>-</b>	<b>1.860</b>	<b>1.440</b>

Lanjutan Tabel/*Continued Table* 5.4.2

Kecamatan <i>Subdistrict</i>	Domba/ <i>Sheep</i>		Babi/ <i>Pig</i>	
	2020	2021	2020	2021
(1)	(8)	(9)	(10)	(11)
Midai	-	-	-	-
Suak Midai	-	-	-	-
Bunguran Barat	-	-	-	-
Bunguran Utara	-	-	-	-
Pulau Laut	-	-	-	-
Pulai Tiga	-	-	-	-
Bunguran Batubi	-	-	-	-
Pulau Tiga Barat	-	-	-	-
Bunguran Timur	-	-	-	-
Bunguran Timur Laut	-	-	-	-
Bunguran Tengah	-	-	-	-
Bunguran Selatan	-	-	-	-
Serasan	-	-	-	-
Subi	-	-	-	-
Serasan Timur	-	-	-	-
<b>Natuna</b>	-	-	-	-

Sumber/*Source*: Dinas Ketahanan Pangan dan Pertanian Kabupaten Natuna/*Food Security and Agricultural Office of Natuna Regency*

**Tabel 5.4.3** Jumlah Pemotongan Ternak Menurut Kecamatan dan Jenis Ternak di Kabupaten Natuna (kg), 2020 dan 2021  
**Meat Production by Subdistrict and Kind of Livestock in Natuna Regency (kg), 2020 and 2021**

Kecamatan Subdistrict	Sapi Potong/ Beef Cattle		Kerbau/ Buffalo		Kambing/ Goat	
	2020	2021	2020	2021	2020	2021
(1)	(2)	(3)	(4)	(5)	(6)	(7)
Midai	-	39	-	-	-	8
Suak Midai	-	58	-	-	-	9
Bunguran Barat	-	61	-	-	-	6
Bunguran Utara	-	42	-	-	-	-
Pulau Laut	-	22	-	-	-	1
Pulai Tiga	-	27	-	-	-	1
Bunguran Batubi	-	49	-	-	-	7
Pulau Tiga Barat	-	7	-	-	-	1
Bunguran Timur	-	722	-	-	-	20
Bunguran Timur Laut	-	52	-	-	-	-
Bunguran Tengah	-	52	-	-	-	1
Bunguran Selatan	-	37	-	-	-	-
Serasan	-	71	-	-	-	1
Subi	-	36	-	-	-	2
Serasan Timur	-	36	-	-	-	15
<b>Natuna</b>	<b>-</b>	<b>1.311</b>	<b>-</b>	<b>-</b>	<b>-</b>	<b>72</b>

Lanjutan Tabel/*Continued Table* 5.4.3

Kecamatan <i>Subdistrict</i>	Domba/ <i>Sheep</i>		Babi/ <i>Pig</i>	
	2020	2021	2020	2021
(1)	(8)	(9)	(10)	(11)
Midai	-	-	-	-
Suak Midai	-	-	-	-
Bunguran Barat	-	-	-	-
Bunguran Utara	-	-	-	-
Pulau Laut	-	-	-	-
Pulau Tiga	-	-	-	-
Bunguran Batubi	-	-	-	-
Pulau Tiga Barat	-	-	-	-
Bunguran Timur	-	-	-	-
Bunguran Timur Laut	-	-	-	-
Bunguran Tengah	-	-	-	-
Bunguran Selatan	-	-	-	-
Serasan	-	-	-	-
Subi	-	-	-	-
Serasan Timur	-	-	-	-
<b>Natuna</b>	-	-	-	-

Sumber/*Source*: Dinas Ketahanan Pangan dan Pertanian Kabupaten Natuna/*Food Security and Agricultural Office of Natuna Regency*

**Tabel**  
**Table 5.4.4**
**Populasi Unggas Menurut Kecamatan dan Jenis Unggas  
 di Kabupaten Natuna (ekor), 2020 dan 2021**  
*Poultry Population bu Subdistrict and Kind of Poultry in  
 Natuna Regency, 2020 and 2021*

Kecamatan Subdistrict	Ayam Pedaging/ Broiler		Ayam Petelur/ Layer	
	2020	2021	2020	2021
(1)	(2)	(3)	(4)	(5)
Midai	-	-	-	-
Suak Midai	-	-	-	-
Bunguran Barat	15.300	15.000	-	-
Bunguran Utara	-	-	-	-
Pulau Laut	-	-	-	-
Pulai Tiga	-	-	-	-
Bunguran Batubi	295	2.300	-	-
Pulau Tiga Barat	-	-	-	-
Bunguran Timur	118.000	178.000	-	-
Bunguran Timur Laut	7.400	8.700	-	-
Bunguran Tengah	91.750	1.700	-	-
Bunguran Selatan	153.050	151.000	-	-
Serasan	-	-	-	-
Subi	-	-	-	-
Serasan Timur	19.000	19.000	-	-
<b>Natuna</b>	<b>404.795</b>	<b>375.700</b>	-	-

Lanjutan Tabel/*Continued Table* 5.4.4

Kecamatan <i>Subdistrict</i>	Ayam Kampung/ <i>Native Chicken</i>		Itik/Itik Manila <i>Ducks</i>	
	2020	2021	2020	2021
(1)	(6)	(7)	(8)	(9)
Midai	7.690	7.540	31	23
Suak Midai	9.243	9.093	17	9
Bunguran Barat	3.914	3.764	170	162
Bunguran Utara	1.878	4.538	43	103
Pulau Laut	495	1.728	42	35
Pulai Tiga	1.047	345	64	34
Bunguran Batubi	4.688	897	111	56
Pulau Tiga Barat	875	725	118	110
Bunguran Timur	6.883	6.733	655	647
Bunguran Timur Laut	6.641	6.491	29	21
Bunguran Tengah	5.856	5.706	435	427
Bunguran Selatan	6.839	6.689	43	35
Serasan	1.011	861	87	79
Subi	3.141	2.991	48	40
Serasan Timur	5.728	5.578	575	567
<b>Natuna</b>	<b>65.929</b>	<b>63.679</b>	<b>2.468</b>	<b>2.348</b>

Sumber/*Source*: Dinas Ketahanan Pangan dan Pertanian Kabupaten Natuna/*Food Security and Agricultural Office of Natuna Regency*

**Tabel**  
**Table** 5.4.5

**Produksi Daging Unggas Menurut Kecamatan dan Jenis Unggas di Kabupaten Natuna (kg), 2020 dan 2021**  
**Poultry Meat Production by Subdistrict and Kind of Poultry in Natuna Regency (kg), 2020 and 2021**

Kecamatan Subdistrict	Ayam Pedaging/ Broiler		Ayam Petelur/ Layer	
	2020	2021	2020	2021
(1)	(2)	(3)	(4)	(5)
Midai	-	-	-	-
Suak Midai	-	-	-	-
Bunguran Barat	14.976	15.345	-	-
Bunguran Utara	-	-	-	-
Pulau Laut	-	-	-	-
Pulai Tiga	-	-	-	-
Bunguran Batubi	295	575	-	-
Pulau Tiga Barat	-	-	-	-
Bunguran Timur	114.658	300.945	-	-
Bunguran Timur Laut	7.185	5.330	-	-
Bunguran Tengah	89.065	90.245	-	-
Bunguran Selatan	149.460	115.870	-	-
Serasan	-	-	-	-
Subi	-	-	-	-
Serasan Timur	18.846	21.890	-	-
<b>Natuna</b>	<b>394.485</b>	<b>550.200</b>	-	-



Lanjutan Tabel/*Continued Table* 5.4.5

Kecamatan <i>Subdistrict</i>	Ayam Kampung/ <i>Native Chicken</i>		Itik/Itik Manila <i>Ducks</i>	
	2020	2021	2020	2021
(1)	(6)	(7)	(8)	(9)
Midai	1.902	2.018	-	-
Suak Midai	2.584	2.346	-	-
Bunguran Barat	967	1.030	-	-
Bunguran Utara	464	545	-	-
Pulau Laut	122	230	-	-
Pulai Tiga	286	275	-	-
Bunguran Batubi	1.159	1.124	-	-
Pulau Tiga Barat	216	205	-	-
Bunguran Timur	2.505	2.349	-	-
Bunguran Timur Laut	1.644	1.593	-	-
Bunguran Tengah	1.636	1.603	-	-
Bunguran Selatan	1.709	1.670	-	-
Serasan	250	238	-	-
Subi	777	694	-	-
Serasan Timur	1.416	1.420	-	-
<b>Natuna</b>	<b>17.637</b>	<b>17.340</b>	-	-

Sumber/*Source*: Dinas Ketahanan Pangan dan Pertanian Kabupaten Natuna/*Food Security and Agricultural Office of Natuna Regency*

**Tabel 5.4.6** **Produksi Telur Unggas Menurut Kecamatan di Kabupaten Natuna (kg), 2020 dan 2021**  
**Production of Poultry Eggs by Subdistrict in Natuna Regency (kg), 2020 and 2021**

Kecamatan Subdistrict	Ayam Pedaging/ Broiler		Ayam Petelur/ Layer	
	2020	2021	2020	2021
(1)	(2)	(3)	(4)	(5)
Midai	-	-	-	-
Suak Midai	-	-	-	-
Bunguran Barat	-	-	-	-
Bunguran Utara	-	-	-	-
Pulau Laut	-	-	-	-
Pulai Tiga	-	-	-	-
Bunguran Batubi	-	-	-	-
Pulau Tiga Barat	-	-	-	-
Bunguran Timur	-	-	-	-
Bunguran Timur Laut	-	-	-	-
Bunguran Tengah	-	-	-	-
Bunguran Selatan	-	-	-	-
Serasan	-	-	-	-
Subi	-	-	-	-
Serasan Timur	-	-	-	-
<b>Natuna</b>	-	-	-	-

Lanjutan Tabel/*Continued Table* 5.4.6

Kecamatan <i>Subdistrict</i>	Ayam Kampung/ <i>Native Chicken</i>		Itik/Itik Manila <i>Ducks</i>	
	2020	2021	2020	2021
(1)	(6)	(7)	(8)	(9)
Midai	882	1.001	-	-
Suak Midai	1.056	986	-	-
Bunguran Barat	447	506	-	-
Bunguran Utara	214	243	-	-
Pulau Laut	57	64	-	-
Pulai Tiga	119	134	-	-
Bunguran Batubi	539	611	-	-
Pulau Tiga Barat	100	113	-	-
Bunguran Timur	786	893	-	-
Bunguran Timur Laut	759	861	-	-
Bunguran Tengah	670	760	-	-
Bunguran Selatan	778	886	-	-
Serasan	116	131	-	-
Subi	358	406	-	-
Serasan Timur	655	743	-	-
<b>Natuna</b>	<b>7.536</b>	<b>8.338</b>	-	-

Sumber/*Source*: Dinas Ketahanan Pangan dan Pertanian Kabupaten Natuna/*Food Security and Agricultural Office of Natuna Regency*

## 5.5 PERIKANAN FISHERY

**Tabel** 5.5.1 **Jumlah Rumah Tangga Perikanan Tangkap Menurut Kecamatan di Kabupaten Natuna, 2017-2021**  
*Number of Capture Fisheries Households by Subdistrict in Natuna Regency, 2017-2021*

Kecamatan Subdistrict	2017	2018	2019	2020	2021
(1)	(2)	(3)	(4)	(5)	(6)
Midai	248	212	163	171	173
Suak Midai	-	70	76	80	82
Bunguran Barat	884	886	736	773	781
Bunguran Utara	220	209	225	272	280
Pulau Laut	200	275	322	338	341
Pulai Tiga	373	388	388	333	336
Bunguran Batubi	-	71	238	250	253
Pulau Tiga Barat	173	173	173	127	130
Bunguran Timur	654	654	654	687	694
Bunguran Timur Laut	554	554	605	635	641
Bunguran Tengah	142	142	193	-	-
Bunguran Selatan	671	671	702	737	744
Serasan	572	572	582	582	590
Subi	272	328	310	340	343
Serasan Timur	258	258	295	265	270
<b>Natuna</b>	<b>5.221</b>	<b>5.463</b>	<b>5.662</b>	<b>5.590</b>	<b>5.658</b>

Sumber/Source: Dinas Perikanan Kabupaten Natuna/Fishery Office of Natuna Regency



**Tabel**  
**Table** 5.5.2

**Jumlah Perahu/Kapal Penangkap Ikan Menurut Kecamatan dan Jenis Kapal di Kabupaten Natuna, 2021**  
**Number of Fishing Boats by Subdistrict and Type of Boat in Natuna Regency, 2021**

Kecamatan Subdistrict	Perahu Tanpa Motor/ Nonpowered Boat	Perahu Motor Tempel/ Outboard Motorboat	Kapal Motor/ Inboard Motorboat
(1)	(2)	(3)	(4)
Midai	88	90	7
Suak Midai	89	35	6
Bunguran Barat	85	261	54
Bunguran Utara	4	172	34
Pulau Laut	233	142	25
Pulai Tiga	65	273	19
Bunguran Batubi	27	74	16
Pulau Tiga Barat	14	111	16
Bunguran Timur	35	588	42
Bunguran Timur Laut	136	283	20
Bunguran Tengah	-	-	-
Bunguran Selatan	108	362	15
Serasan	219	193	37
Subi	3	286	11
Serasan Timur	56	152	18
<b>Natuna</b>	<b>1.161</b>	<b>319</b>	<b>3.020</b>

Sumber/Source: Dinas Perikanan Kabupaten Natuna/Fishery Office of Natuna Regency

**Tabel**  
**Table 5.5.3**
**Jumlah Alat dan Produksi Perikanan Tangkap Menurut Kecamatan dan Jenis Alat Tangkap di Kabupaten Natuna, 2021**
*Number of Equipment and Production of Fishing Fish by Subdistrict and Type of Fishing Equipment in Natuna Regency, 2021*

Kecamatan Subdistrict	Jenis Alat Tangkap / Type of Fishing Equipment			
	Pancing Ulur / Fishing Lines		Pancing Tonda / Fishing Tonda	
	Jumlah/ Total	Produksi/ Production of Fish (ton)	Jumlah/ Total	Produksi/ Production of Fish (ton)
(1)	(2)	(3)	(4)	(5)
Midai	149	1.429,63	137	1.366,80
Suak Midai	128	1.224,00	57	571,20
Bunguran Barat	804	7.716,10	240	2.397,00
Bunguran Utara	877	8.421,12	144	1.438,20
Pulau Laut	75	724,61	36	357,00
Pulai Tiga	137	1.312,13	108	1.081,20
Bunguran Batubi	57	548,35	31	306,00
Pulau Tiga Barat	276	2.653,63	273	2.733,60
Bunguran Timur	285	2.731,97	413	4.131,00
Bunguran Timur Laut	253	2.428,42	262	2.621,40
Bunguran Tengah	-	-	-	-
Bunguran Selatan	184	1.762,56	220	2.203,20
Serasan	376	3.613,25	82	816,00
Subi	289	2.771,14	292	2.917,20
Serasan Timur	373	3.583,87	82	816,00
<b>Natuna 2021</b>	<b>4.263</b>	<b>40.920,78</b>	<b>2.377</b>	<b>23.755,80</b>
<b>Natuna 2020</b>	<b>4.923</b>	<b>33.135,96</b>	<b>2.346</b>	<b>23.940,00</b>



Lanjutan Tabel/Continued Table 5.5.3

Kecamatan Subdistrict	Jenis Alat Tangkap / Type of Fishing Equipment			
	Bagan/ Large Sea Fish Traps		Jaring Pantai / Jaring Pantai	
	Jumlah/ Total	Produksi/ Production of Fish (ton)	Jumlah/ Total	Produksi/ Production of Fish (ton)
(1)	(6)	(7)	(8)	(9)
Midai	-	-	26	22,95
Suak Midai	-	-	33	29,38
Bunguran Barat	115	7.924,13	-	-
Bunguran Utara	10	701,25	428	385,56
Pulau Laut	-	-	12	11,02
Pulai Tiga	20	1.402,50	35	31,21
Bunguran Batubi	1	70,13	29	25,70
Pulau Tiga Barat	-	-	-	-
Bunguran Timur	-	-	67	60,59
Bunguran Timur Laut	26	1.753,13	135	121,18
Bunguran Tengah	-	-	-	-
Bunguran Selatan	-	-	34	30,29
Serasan	5	350,63	19	17,44
Subi	3	210,38	173	156,06
Serasan Timur	6	420,75	18	16,52
<b>Natuna 2021</b>	<b>186</b>	<b>12.832,90</b>	<b>1.009</b>	<b>907,90</b>
<b>Natuna 2020</b>	<b>171</b>	<b>13.167,00</b>	<b>937</b>	<b>843,30</b>

Lanjutan Tabel/Continued Table 5.5.3

Kecamatan Subdistrict	Jenis Alat Tangkap / Type of Fishing Equipment			
	Sero/ Sero		Rawai / Rawai	
	Jumlah/ Total	Produksi/ Production of Fish (ton)	Jumlah/ Total	Produksi/ Production of Fish (ton)
(1)	(10)	(11)	(12)	(13)
Midai	-	-	33	522,24
Suak Midai	-	-	-	-
Bunguran Barat	-	-	32	505,92
Bunguran Utara	-	-	-	-
Pulau Laut	-	-	5	81,60
Pulai Tiga	-	-	35	554,88
Bunguran Batubi	-	-	-	-
Pulau Tiga Barat	5	23,40	27	424,32
Bunguran Timur	-	-	-	-
Bunguran Timur Laut	22	102,96	24	391,68
Bunguran Tengah	-	-	-	-
Bunguran Selatan	20	93,60	69	1.109,76
Serasan	-	-	24	391,68
Subi	-	-	510	8.160,00
Serasan Timur	-	-	42	669,12
<b>Natuna 2021</b>	<b>47</b>	<b>219,96</b>	<b>801</b>	<b>12.811,20</b>
<b>Natuna 2020</b>	<b>47</b>	<b>219,96</b>	<b>756</b>	<b>12.096,00</b>





Lanjutan Tabel/Continued Table 5.5.3

Kecamatan Subdistrict	Jenis Alat Tangkap / Type of Fishing Equipment			
	Bubu Ikan / Fish Traps		Bubu Kepiting / Trap Crabs	
	Jumlah/ Total	Produksi/ Production of Fish (ton)	Jumlah/ Total	Produksi/ Production of Fish (ton)
(1)	(14)	(15)	(16)	(17)
Midai	1.370	1.780,82	-	-
Suak Midai	224	291,72	365	438,19
Bunguran Barat	5.383	6.997,30	3.884	4.660,99
Bunguran Utara	1.285	1.670,76	867	1.040,40
Pulau Laut	13	17,24	14	17,14
Pulau Tiga	20	26,52	-	-
Bunguran Batubi	22	29,17	-	-
Pulau Tiga Barat	199	258,57	-	-
Bunguran Timur	142	184,31	1.346	1.615,68
Bunguran Timur Laut	146	189,62	2.648	3.177,50
Bunguran Tengah	-	-	-	-
Bunguran Selatan	2.244	2.917,20	597	716,04
Serasan	1.378	1.791,43	32	37,94
Subi	1.816	2.360,28	577	692,40
Serasan Timur	1.365	1.774,19	39	46,51
<b>Natuna 2021</b>	<b>15.607</b>	<b>20.289,13</b>	<b>10.369</b>	<b>12.442,79</b>
<b>Natuna 2020</b>	<b>14.655</b>	<b>19.051,50</b>	<b>9.184</b>	<b>14.380,41</b>

Lanjutan Tabel/Continued Table 5.5.3

Kecamatan Subdistrict	Jenis Alat Tangkap / Type of Fishing Equipment			
	Kelong / Large Fish Traps		Tangkul / Tangkul	
	Jumlah/ Total	Produksi/ Production of Fish (ton)	Jumlah/ Total	Produksi/ Production of Fish (ton)
(1)	(18)	(19)	(20)	(21)
Midai	-	-	-	-
Suak Midai	-	-	-	-
Bunguran Barat	58	313,96	-	-
Bunguran Utara	23	126,68	55	66,10
Pulau Laut	-	-	-	-
Pulai Tiga	7	38,56	-	-
Bunguran Batubi	-	-	-	-
Pulau Tiga Barat	4	22,03	-	-
Bunguran Timur	9	49,57	-	-
Bunguran Timur Laut	9	49,57	27	31,82
Bunguran Tengah	-	-	-	-
Bunguran Selatan	-	-	171	205,63
Serasan	16	88,13	-	-
Subi	31	165,24	-	-
Serasan Timur	17	93,64	-	-
<b>Natuna 2021</b>	<b>174</b>	<b>947,38</b>	<b>253</b>	<b>303,55</b>
<b>Natuna 2020</b>	<b>149</b>	<b>804,60</b>	<b>194</b>	<b>232,80</b>



Lanjutan Tabel/Continued Table 5.5.3

Kecamatan Subdistrict	Jenis Alat Tangkap / Type of Fishing Equipment	
	Lainnya/ Others	
	Jumlah/ Total	Produksi/ Production of Fish (ton)
(1)	(22)	(23)
Midai	24	220,32
Suak Midai	21	192,78
Bunguran Barat	208	1.872,72
Bunguran Utara	35	315,00
Pulau Laut	-	-
Pulai Tiga	24	220,32
Bunguran Batubi	33	293,76
Pulau Tiga Barat	-	-
Bunguran Timur	142	1.855,62
Bunguran Timur Laut	125	1.129,14
Bunguran Tengah	-	-
Bunguran Selatan	87	780,30
Serasan	-	-
Subi	15	137,70
Serasan Timur	20	183,60
<b>Natuna 2021</b>	<b>734</b>	<b>7.201,26</b>
<b>Natuna 2020</b>	<b>702</b>	<b>2.711,71</b>

Sumber/Source: Dinas Perikanan Kabupaten Natuna/Fishery Office of Natuna Regency

**Tabel 5.5.4** Jumlah Rumah Tangga dan Produksi Perikanan Budidaya Menurut Kecamatan dan Jenis Budidaya di Kabupaten Natuna (ton), 2021  
**Number of Aquaculture Fishery Households and Production by Subdistrict and Kind of Aquacultures in Natuna Regency (ton), 2021**

Kecamatan Subdistrict	Jumlah Rumah Tangga Perikanan Budidaya Number of Aquaculture Fishery Household	Jenis Budidaya / Kind of Aquacultures	
		Budidaya Ikan Laut Aquaculture of Sea Fish	Budidaya Ikan Air Payau Aquacultures of Brackistwater Fish
(1)	(2)	(3)	(4)
Midai	-	-	-
Suak Midai	-	-	-
Bunguran Barat	102	1.161,44	-
Bunguran Utara	71	204,27	136,57
Pulau Laut	12	103,30	-
Pulai Tiga	8	1.098,25	-
Bunguran Batubi	35	-	59,23
Pulau Tiga Barat	11	151,47	-
Bunguran Timur	62	8,89	43,98
Bunguran Timur Laut	51	147,96	26,57
Bunguran Tengah	20	-	104,23
Bunguran Selatan	20	181,16	-
Serasan	53	239,10	-
Subi	9	80,32	-
Serasan Timur	18	178,66	-
<b>Natuna 2021</b>	<b>472</b>	<b>3.554,82</b>	<b>370,58</b>
<b>Natuna 2020</b>	<b>332</b>	<b>3.641,29</b>	<b>13,50</b>



Lanjutan Tabel/Continued Table 5.5.4

Kecamatan Subdistrict	Jenis Budidaya / Kind of Aquacultures		
	Budidaya Rumput Laut / Aquacultures of Seaweed	Budidaya Ikan Air Tawar Aquaculture of Freshwater Fish	Jumlah Produksi Total Production
(1)	(5)	(6)	(7)
Midai	-	-	-
Suak Midai	-	-	-
Bunguran Barat	-	-	1.161,44
Bunguran Utara	-	120,00	460,84
Pulau Laut	-	-	103,30
Pulai Tiga	-	-	1.098,25
Bunguran Batubi	-	-	59,23
Pulau Tiga Barat	-	-	151,47
Bunguran Timur	-	-	52,87
Bunguram Timur Laut	-	-	174,53
Bunguran Tengah	-	-	104,23
Bunguran Selatan	-	-	181,16
Serasan	-	-	239,10
Subi	-	-	80,32
Serasan Timur	-	-	178,66
<b>Natuna 2021</b>	-	<b>120,00</b>	<b>4.045,40</b>
<b>Natuna 2020</b>	<b>11,00</b>	<b>62,01</b>	<b>3.727,80</b>

Sumber/Source: Dinas Perikanan Kabupaten Natuna/Fishery Office of Natuna Regency



# **PERTAMBANGAN & ENERGI**

*MINING AND ENERGY*

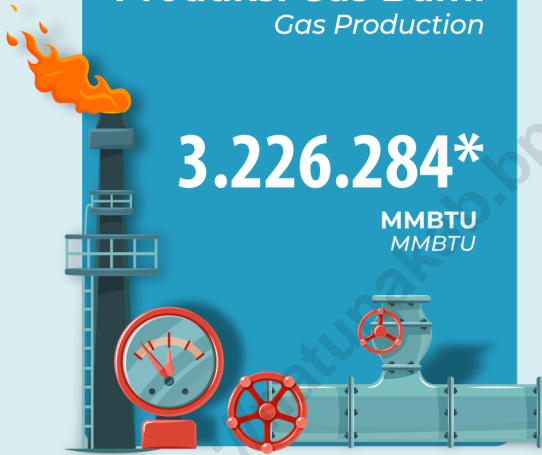
**BAB**  
*CHAPTER*

**06**

## **Produksi Gas Bumi** *Gas Production*

**3.226.284\***

**MMBTU**  
*MMBTU*



\*Catatan: Hanya dari Perusahaan Star Energy (Kakap)

## **Produksi Minyak Mentah** *Crude Oil Production*

**304.000\***

**Barel**  
*Barrel*









## PENJELASAN TEKNIS

1. **Kapasitas listrik terpasang** adalah total kapasitas dari seluruh mesin pembangkit listrik yang dioperasikan.
2. **listrik yang dibangkitkan** adalah jumlah listrik yang dibangkitkan oleh seluruh mesin pembangkit listrik dan dinyatakan dalam satuan watt hours.
3. **Jumlah listrik/gas/air bersih** yang terjual/terdistribusikan adalah banyaknya listrik/gas/air bersih yang disalurkan kepada para pelanggan.
4. **Pelanggan** adalah individu atau kelompok, baik rumah tangga, perusahaan atau institusi non profit yang membeli air bersih dari perusahaan air bersih
5. **Volume air bersih yang disalurkan** adalah banyaknya air bersih yang disalurkan oleh perusahaan air bersih. semakin besar volume air bersih yang disalurkan maka akan semakin terpenuhi kebutuhan konsumen akan air bersih.

## TECHNICAL NOTES

1. **Installed electricity capacity** is the total capacity of all operated power plants machines.
2. **Electricity generated** is the amount of electricity generated by all power plant engine in watt hours standart unit
3. **Sold/distributed electricity/gas/cleaned water** is total electricity/gas/cleaned water distributed to the customers.
4. **Customers** are individuals or groups, whether household, company or non-profit institutions that buy water supply from water supply establishment
5. **Volume of water distributed** is the amount of water that can be distributed by water company. the greater the volume of water distributed it will be increasingly fulfilled the needs of consumers for clean water



**ULASAN**

Rumah tangga merupakan salah satu pelanggan listrik yang konsumsinya paling besar. Total keseluruhan pelanggan listrik di Kabupaten Natuna sebanyak 23.404 pelanggan, jumlah ini mengalami peningkatan dibandingkan tahun 2019 yang hanya mencapai 22.705 pelanggan.

Pelanggan listrik terbanyak berasal dari kecamatan Bunguran Timur, dan jumlah pelanggan terkecil di Kecamatan suak midai. Jumlah ini berbanding lurus dengan jumlah penduduk perkecamatan di Kabupaten Natuna yang didominasi oleh penduduk Bunguran Timur.

Sedangkan jika dilihat dari segi pembangkit listrik yang ada di Kabupaten Natuna, terdapat total sebanyak 15 pembangkit listrik, dengan produksi terbesar berasal dari pembangkit listrik ranai yang mencapai 44.532.973 KWh selama tahun 2020. Produksi terkecil berasal dari pembangkit listrik sekatung yang hanya mencapai 12.551 Kwh.

Pelanggan Air di PDAM Tirta Nusa pada tahun 2021 mencapai 6.342 pelanggan dengan 5.739 adalah pelanggan rumah tangga dan 411 pelanggan niaga.

**DESCRIPTION**

*Household is one of the biggest electricity customers. The total number of electricity customers in Natuna Regency is 23,404, this number has increased compared to 2019 which only reached 22,705 customers.*

*Most electricity customers come from the Bunguran Timur sub-district, and the fewest customers are in suak midai sub-district. This number is directly proportional to the number of sub-district residents in Natuna Regency which is dominated by the population of East Bunguran.*

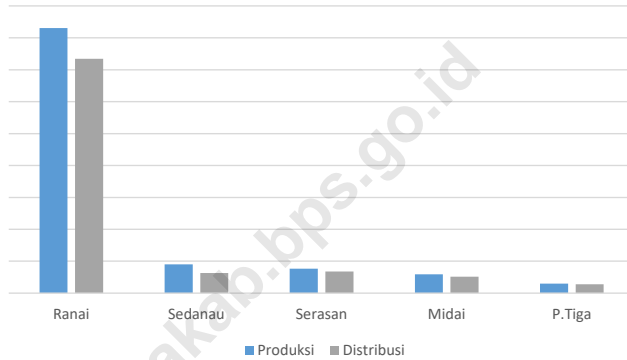
*Whereas when viewed in terms of power plants in Natuna Regency, there are a total of 15 power plants, with the largest production coming from the ranai power plant which reached 44,532,973 KWh during 2020. The smallest production came from the Sekatung power plant which only reached 12,551 Kwh.*

*Water customers in PDAM Tirta Nusa in 2021 reached 6.342 customers with 5.739 is household customers and 411 trade customers.*



**Gambar** 6.1  
**Figures**

**Produksi dan Distribusi Listrik di 5 Pembangkit Terbesar di Kabupaten Natuna, 2020**  
*Production and Distribution of Electricity in 5 Major Power Plant, in Natuna Regency, 2020*



Sumber/Source : Kantor PLN Ranting Ranai/*Public Electric Company of Ranai*

## 6.1 PERTAMBANGAN MINING

**Tabel** 6.1.1 **Jumlah Produksi Minyak Mentah dan Nilainya di Kabupaten Natuna, 2013-2021**  
**Table** **Crude Oil Production and Its Value in Natuna Regency, 2013-2021**

Tahun Years	Satuan Unit	Produksi Minyak Mentah Crude Oil Production	Harga Rata-Rata Average Price (US\$)	Nilai Value (US\$)
(1)	(2)	(3)	(4)	(5)
2013	Barel	9.028.375	103,00	931.343.424
2014	Barel	8.127.455	97,93	795.934.037
2015	Barel	6.677.568	49,03	327.433.665
2016	Barel	5.652.721	39,04	220.704.454
2017	Barel	4.773.443	49,49	236.215.854
2018	Barel	4.920.340	66,23	325.897.894
2019	Barel	3.138.143	61,00	191.413.340
2020	Barel	335.255	39,55	12.802.348
<b>2021<sup>1</sup></b>	<b>Barel</b>	<b>304.000</b>	<b>70,23</b>	<b>21.350.569</b>

Catatan/Notes: <sup>1</sup>Sampai dengan triwulan III/up to quarter 3

Sumber/Source: Badan Pengelolaan Keuangan dan Pendapatan Daerah Kabupaten Natuna/Financial and Income Management Agency of Natuna Regency



**Tabel**  
**Table** 6.1.2

**Jumlah Produksi Gas Bumi dan Nilainya di Kabupaten Natuna, 2013-2021**  
**Natural Gas Production and Its Value in Natuna Regency, 2013-2021**

Tahun Years	Satuan Unit	Produksi Gas Bumi Natural Gas Production	Harga Rata-Rata Average Price (US\$)	Nilai Value (US\$)
(1)	(2)	(3)	(4)	(5)
2013	MMBTU	107.322.259	11,84	1.270.360.290
2014	MMBTU	112.718.431	11,48	1.294.109.797
2015	MMBTU	88.839.649	7,49	665.397.203
2016	MMBTU	60.954.892	6,22	378.907.666
2017	MMBTU	52.291.612	8,27	432.690.008
2018	MMBTU	46.553.622	10,44	486.217.691
2019	MMBTU	34.772.019	9,68	336.679.187
2020	MMBTU	3.169.087	6,99	22.364.454
<b>2021<sup>1</sup></b>	<b>MMBTU</b>	<b>3.226.284</b>	<b>10,76</b>	<b>34.712.157</b>

Catatan/Notes: <sup>1</sup>Sampai dengan triwulan III/up to quarter 3

Sumber/Source: Badan Pengelolaan Keuangan dan Pendapatan Daerah Kabupaten Natuna/Financial and Income Management Agency of Natuna Regency

## 6.2 ENERGY

**Tabel 6.2.1** Daya Terpasang, Produksi, dan Distribusi Listrik PT. PLN (Persero) pada Cabang/Ranting PLN Menurut Pembangkit Listrik di Kabupaten Natuna, 2020  
*Installed Electricity Power, Production, and Distribution of PT. PLN (Persero) at PLN Branch by Power Plants in Natuna Regency, 2020*

Pembangkit Listrik Power Plants	Daya Terpasang Installed Electricity Power (KW)	Produksi Listrik Electricity Production (KWh)	Listrik Terjual Electricity Sold (KWh)	Dipakai Sendiri Own Used (KWh)	Susut/ Hilang Shrinkage/ Lost (KWh)
(1)	(2)	(3)	(4)	(5)	(6)
Ranai	9 600	44 532 973	38 956 142	1 667 377	3 909 454
Sedanau	1 556	3 669 946	3 329 832	130 655	209 459
Serasan	1 936	4 030 589	3 584 052	147 815	298 722
Midai	1 640	3 118 623	2 829 809	130 131	158 683
P.Tiga	1 797	1 651 120	1 539 466	91 704	19 950
P.Laut	1 797	1 000 790	935 109	88 646	-22 965
Subi	1 056	1 256 891	1 080 252	89 757	86 882
P.Tiga Barat	1 200	792 819	766 628	64 929	-38 738
Sededap	100	171 260	155 528	15 837	-105
Selaut	100	51 596	58 130	8 561	-2 027
Seluan	100	172 113	144 399	23 134	4 579
Sekatung	50	12 551	1 115	4 036	7 401
P.Panjang	100	111 640	121 076	1 694	-11 130
Kerdau	100	77 081	78 609	505	-2 033
Batu Berian	100	172 961	162 143	3 019	7 799
<b>Natuna</b>	<b>21 232</b>	<b>60 822 954</b>	<b>53 742 289</b>	<b>2 467 800</b>	<b>4 625 932</b>

Sumber/Source: PT PLN (Persero) Unit Layanan Pelanggan Natuna/PT PLN (Persero) Customer Service Unit of Natuna Regency


**Tabel**  
**Table** 6.2.2

**Jumlah Pelanggan Listrik Menurut Kecamatan di Kabupaten Natuna, 2016–2020**  
**Number of Electricity Customers by Subdistrict in Natuna Regency, 2016–2020**

Kecamatan Subdistrict	2016	2017	2018	2019	2020
(1)	(2)	(3)	(4)	(5)	(6)
Midai	1 058	1 154	912	956	956
Suak Midai	...	...	380	390	390
Bunguran Barat	1 628	1 663	2 232	2 205	1 817
Bunguran Utara	658	687	1 090	1 208	1 231
Pulau Laut	161	222	518	572	573
Pulau Tiga	229	259	575	681	865
Bunguran Batubi	9 408	10 442	784	818	830
Pulau Tiga Barat	...	...	458	658	535
Bunguran Timur	1 437	1 576	8 932	9 315	9 770
Bunguran Timur Laut	...	...	892	1 139	1 259
Bunguran Tengah	...	...	792	799	900
Bunguran Selatan	...	...	617	1 129	1 290
Serasan	1 449	1 558	1 138	1 325	1 325
Subi	374	488	533	752	806
Serasan Timur	...	...	664	758	857
<b>Natuna</b>	<b>16 402</b>	<b>18 049</b>	<b>20 517</b>	<b>22 705</b>	<b>23 404</b>

Sumber/Source: PT PLN (Persero) Unit Layanan Pelanggan Natuna/PT PLN (Persero) Customer Service Unit of Natuna Regency



**Tabel**  
**Table 6.2.3****Distribusi Listrik PT. PLN (Persero) pada Cabang/  
Ranting PLN Menurut Bulan dan Golongan Tarif di  
Kabupaten Natuna, 2021**  
*Distribution of PT. PLN (Persero) at PLN Branch by Month  
and Tariff Class in Natuna Regency, 2021*

Bulan Month	Golongan Tarif/Tariff Class			
	Sosial/Social		Rumah Tangga/Household	
	Kuant./ Volume (KWh)	Nilai/ Value (Rp)	Kuant./ Volume (KWh)	Nilai/ Value (Rp)
(1)	(2)	(3)	(4)	(5)
Januari/January	217.632	168.731.681	3.246.719	3.965.173.081
Februari/February	207.337	159.651.953	2.727.560	3.498.209.853
Maret/March	231.320	182.142.254	3.196.471	4.142.911.192
April/April	251.419	198.214.923	3.279.425	4.363.453.095
Mei/May	251.030	197.482.076	3.412.398	4.530.175.491
Juni/June	231.909	182.478.893	3.269.581	4.331.735.159
Juli/July	241.448	190.469.305	3.336.087	4.424.651.836
Agustus/August	242.207	189.797.846	3.309.642	4.357.606.557
September/September	242.552	190.874.196	3.201.304	4.220.841.561
Oktober/October	249.685	196.821.065	3.266.565	4.232.618.397
November/November	254.197	198.977.678	3.301.430	4.232.270.236
Desember/December	257.389	205.931.962	3.253.505	4.310.551.645
<b>Jumlah/Total</b>	<b>2.878.125</b>	<b>2.261.573.832</b>	<b>38.800.687</b>	<b>50.610.198.103</b>





Lanjutan Tabel/Continued Table 6.2.3

Bulan Month	Golongan Tarif/Tariff Class			
	Bisnis/Business		Industri/ Industries	
	Kuant./ Volume (KWh)	Nilai/ Value (Rp)	Kuant./ Volume (KWh)	Nilai/ Value (Rp)
(1)	(6)	(7)	(8)	(9)
Januari/January	624.340	720.209.507	196.430	223.919.844
Februari/February	579.541	666.243.459	192.241	217.676.292
Maret/March	686.626	837.246.482	232.720	265.440.200
April/April	692.023	853.281.411	289.196	327.826.695
Mei/May	671.717	827.660.339	226.536	261.004.373
Juni/June	681.534	838.809.726	217.757	254.808.290
Juli/July	684.422	830.088.806	196.224	222.586.152
Agustus/August	682.032	828.927.938	196.985	222.578.949
September/September	676.806	822.424.252	229.067	263.183.801
Oktober/October	700.305	852.962.292	232.993	266.513.686
November/November	689.049	855.650.391	250.557	287.598.709
Desember/December	698.195	884.141.727	210.355	246.204.598
<b>Jumlah/Total</b>	<b>8.066.590</b>	<b>9.817.646.330</b>	<b>2.671.061</b>	<b>3.059.341.589</b>

Lanjutan Tabel/Continued Table 6.2.3

Bulan Month	Golongan Tarif/Tariff Class			
	Pemerintah/ Government		Multiguna/ Multi Uses	
	Kuant./ Volume (KWh)	Nilai/ Value (Rp)	Kuant./ Volume (KWh)	Nilai/ Value (Rp)
(1)	(10)	(11)	(12)	(13)
Januari/January	373.092	484.631.261	14.396	23.674.503
Februari/February	375.805	486.708.226	18.637	30.646.394
Maret/March	441.024	568.512.516	26.415	43.439.070
April/April	459.235	592.897.219	6.744	11.089.893
Mei/May	428.778	555.748.359	19.448	31.982.495
Juni/June	471.373	609.508.059	22.227	36.549.840
Juli/July	471.208	611.535.458	36.368	59.807.610
Agustus/August	450.757	583.027.190	23.562	38.746.778
September/September	447.714	577.595.934	29.620	48.710.033
Oktober/October	443.921	571.305.398	3.344	5.497.915
November/November	451.561	581.287.624	42.510	69.907.807
Desember/December	460.463	596.635.262	21.919	36.045.572
<b>Jumlah/Total</b>	<b>5.274.931</b>	<b>6.819.392.506</b>	<b>265.190</b>	<b>436.097.910</b>

Sumber/Source: PT PLN (Persero) Unit Layanan Pelanggan Natuna/PT PLN (Persero) Customer Service Unit of Natuna Regency



**Tabel**  
**Table** 6.2.4

**Produksi, dan Distribusi Air PT. PDAM Tirta Nusa di Kabupaten Natuna, 2020 dan 2021**  
**Production and Distribution Water of PT.PDAM Tirta Nusa in Natuna Regency, 2020 dan 2021**

Rincian <i>Description</i>	Satuan <i>Volume</i>	2020				Jumlah/ <i>Total</i>
		Triwulan I/ <i>1st quarter</i>	Triwulan II/ <i>2nd quarter</i>	Triwulan III/ <i>3rd quarter</i>	Triwulan IV/ <i>4th quarter</i>	
(1)	(2)	(3)	(4)	(5)	(6)	(7)
Produksi <i>Production</i>	m <sup>3</sup>	482.112	699.840	699.840	699.840	<b>2.581.632</b>
Distribusi <i>Distribution</i>						
Kuantitas <i>Quantity</i>	m <sup>3</sup>	394.157	360.384	361.530	383.292	<b>1.499.363</b>
Nilai <i>Value</i>	(000) Rp	1.165.740	1.059.090	1.138.787	1.161.548	<b>4.525.166</b>
Dipakai Sendiri <i>Own Used</i>	m <sup>3</sup>	-	-	-	-	-
Susut/Hilang <i>Shrinkage/Lost</i>	m <sup>3</sup>	87.955	339.456	338.310	316.548	<b>1.082.269</b>

Lanjutan Tabel/Continued Table 6.2.3

Rincian <i>Description</i>	Satuan <i>Volume</i>	2021				Jumlah/ <i>Total</i>
		Triwulan I/ <i>1st quarter</i>	Triwulan II/ <i>2nd quarter</i>	Triwulan III/ <i>3rd quarter</i>	Triwulan IV/ <i>4th quarter</i>	
(1)	(2)	(3)	(4)	(5)	(6)	(7)
Produksi <i>Production</i>	m <sup>3</sup>	699.840	699.840	699.840	699.840	<b>2.799.360</b>
Distribusi <i>Distribution</i>						
Kuantitas <i>Quantity</i>	m <sup>3</sup>	375.396	374.810	378.405	396.475	<b>1.525.086</b>
Nilai <i>Value</i>	(000) Rp	1.160.296	1.140.679	1.178.243	1.245.560	<b>4.724.778</b>
Dipakai Sendiri <i>Own Used</i>	m <sup>3</sup>	-	-	-	-	-
Susut/Hilang <i>Shrinkage/Lost</i>	m <sup>3</sup>	324.444	325.030	321.435	303.365	<b>1.274.274</b>

Sumber/Source: PDAM Tirta Nusa/Tirta Nusa Municipal Waterworks



**Tabel**  
**Table** 6.2.5

**Produksi, dan Distribusi Air PT. PDAM Tirta Nusa Menurut Bulan di Kabupaten Natuna, 2021**  
**Production and Distribution Water of PT.PDAM Tirta Nusa by Month in Natuna Regency, 2021**

Bulan Month	Produksi/ Production (m <sup>3</sup> )	Disalurkan/Distributed		Dipakai Sendiri/ Own Used (m <sup>3</sup> )	Susut/Hilang/ Shrinkage/ Lost (m <sup>3</sup> )
		Kuantitas/ Volume (m <sup>3</sup> )	Nilai/ Value ((000) Rp)		
(1)	(2)	(3)	(4)	(5)	(6)
Januari/January	233.280	131.226	431.865	-	102.054
Februari/February	233.280	110.313	338.141	-	122.367
Maret/March	233.280	133.857	390.291	-	99.423
April/April	233.280	121.084	360.302	-	112.196
Mei/May	233.280	127.639	386.303	-	105.641
Juni/June	233.280	126.087	394.074	-	107.193
Juli/July	233.280	123.209	384.617	-	110.071
Agustus/August	233.280	127.599	400.028	-	105.681
September/September	233.280	127.597	393.599	-	105.683
Oktober/October	233.280	138.040	434.429	-	95.240
November/November	233.280	133.813	419.163	-	99.467
Desember/December	233.280	124.622	391.968	-	108.658
<b>Jumlah/Total</b>	<b>2.799.360</b>	<b>1.525.086</b>	<b>4.724.778</b>	<b>-</b>	<b>1.273.674</b>

Sumber/Source: PDAM Tirta Nusa/Tirta Nusa Municipal Waterworks

**Tabel** 6.2.6 **Jumlah Pelanggan Air Menurut Jenis Pelanggan di Kabupaten Natuna, 2020-2021**  
**Table** 6.2.6 **Number of Customers Water by Kind of Customers in Natuna Regency, 2020-2021**

Jenis Pelangga <i>Kind of Customers</i>	2020	2021
(1)	(2)	(3)
Instansi Pemerintah <i>Government</i>	82	80
Niaga <i>Trades</i>	429	411
Rumah Tangga <i>Household</i>	7.268	5.739
Sosial <i>Social</i>	115	112
<b>Jumlah/Total</b>	<b>7.894</b>	<b>6.342</b>

Sumber/Source: PDAM Tirta Nusa/Tirta Nusa Municipal Waterworks



# PARIWISATA

TOURISM

## BAB

CHAPTER

# 07



**Jumlah Wisatawan  
Mancanegara**  
*Number of  
International Visitor*

**51**

**Orang**  
*Person*









## PENJELASAN TEKNIS

1. **Usaha penyediaan akomodasi** adalah usaha yang menyediakan pelayanan penginapan yang dapat dilengkapi dengan pelayanan pariwisata lainnya. Usaha penyediaan akomodasi dapat berupa hotel, vila, pondok wisata, bumi perkemahan, persinggahan karavan, dan akomodasi lainnya yang digunakan untuk tujuan pariwisata.
2. **Hotel** adalah penyediaan akomodasi secara harian berupa kamar-kamar di dalam satu bangunan yang dapat dilengkapi dengan jasa pelayanan makan dan minum, kegiatan hiburan dan atau fasilitas lainnya. Hotel terdiri dari hotel berbintang dan hotel non-bintang.
3. **Wisatawan mancanegara (wisman)** ialah setiap pengunjung yang mengunjungi suatu negara di luar tempat tinggalnya, didorong oleh satu atau beberapa keperluan tanpa bermaksud memperoleh penghasilan di tempat yang dikunjungi dan lamanya kunjungan tersebut tidak lebih dari satu tahun (12 bulan). Definisi ini mencakup 2 (dua) kategori wisatawan mancanegara, yaitu :
  - Wisatawan (turis) ialah setiap pengunjung seperti definisi di atas yang tinggal paling sedikit 24 jam, akan tetapi tidak lebih dari 1 (satu) tahun di tempat yang dikunjungi, dengan maksud antara lain: berlibur, rekreasi, olah

## TECHNICAL NOTES

1. **The business of providing accommodation** is a business that provides specialty services that can be equipped with other tourism services. It includes hotel, villa, cottage, camping, caravan stop, and other accommodation that are used for tourism purposes.
2. **Hotel** is a daily supply of accommodation rooms within a building which can be equipped with eating and drinking services, entertainment activities and/or other facilities. Hotel consists of a classified hotel and a non-classified hotel.
3. **An International Visitor** is any person visiting a country other than his usual place of residence for any reason other than for earning income in the country visited, and the length of stay is no more than one year (12 months). This definition covers two categories of foreign visitors, namely :
  - "Tourist" is any visitor staying for at least 24 hours, but no more than one year, in the country visited, with the intention of visiting, and for any of these purposes: Pleasure, recreation and sports, Business, visiting friends and relatives, missions, attending meetings, conferences, visit for health reasons and study.
  - "Excursionist" is any visitor

raga, bisnis, menghadiri pertemuan, studi, dan kunjungan dengan alasan kesehatan.

- Pelancong ialah setiap pengunjung seperti definisi di atas yang tinggal kurang dari 24 jam di tempat yang dikunjungi (termasuk "Cruise passengers"). Cruise Passengers ialah setiap pengunjung yang tiba di suatu negara di mana mereka tidak menginap di akomodasi yang tersedia di negara tersebut, misalnya dengan kapal laut.

4. **Wisatawan domestik** ialah setiap pengunjung yang mengunjungi suatu daerah yang masih di dalam negara tempat tinggalnya, didorong oleh satu atau beberapa keperluan tanpa bermaksud memperoleh penghasilan di tempat yang dikunjungi dan lamanya kunjungan tersebut tidak lebih dari satu tahun (12 bulan).

*staying less than 24 hours in the country visited including, "cruise passengers", i.e. Visitors arriving in a country without staying in any accommodation available in the visited country.*

4. **A Domestic Visitor** is any person visiting a region in country that his usual place of residence for any reason other than for earning income in the region visited, and the length of stay is no more than one year (12 months).



## ULASAN

## DESCRIPTION

### PARIWISATA

Jumlah wisatawan mancanegara di kabupaten Natuna pada 2021 mengalami peningkatan tahun sebelumnya. Pada tahun 2021 jumlah wisatawan mancanegara mencapai 51 orang atau 21 orang lebih banyak dibanding tahun sebelumnya.

Jumlah objek wisata masih tetap sama seperti tahun sebelumnya, namun kunjungan ke objek wisata meningkat hingga 78.297 kunjungan selama tahun 2021, dengan kunjungan terbanyak ke objek wisata bahari/pantai dengan 68.792 kunjungan. Objek wisata situs bersejarah merupakan objek wisata yang paling kurang diminati oleh wisatawan dimana selama tahun 2021 hanya terdapat 305 kunjungan.

### HOTEL

Berdasarkan hasil Survei Hotel Bulanan (VHTS), selama tahun 2021 persentase tingkat penghunian kamar hotel nonbintang dan akomodasi lainnya mencapai 13,03 persen, dengan persentase tertinggi pada bulan februari yang mencapai 19,20 persen. sementara itu, persentase tingkat hunian kamar terendah terjadi pada bulan januari yang hanya 6,39 persen.

### TOURISM

*The number of foreign tourists in Natuna regency in 2021 increased the previous year. In 2021 the number of foreign tourists reached 51 people or 21 more people than the previous year.*

*The number of tourism objects was still as previous years, but a visit to tourism objects increase up to 78.297 visits during 2021, with the most visits to the marine/ beach object with 68,792 visits. Tourism objects historic tourist site is the object of the most less attractive to tourists In 2021, there were only 305 visits.*

### HOTEL

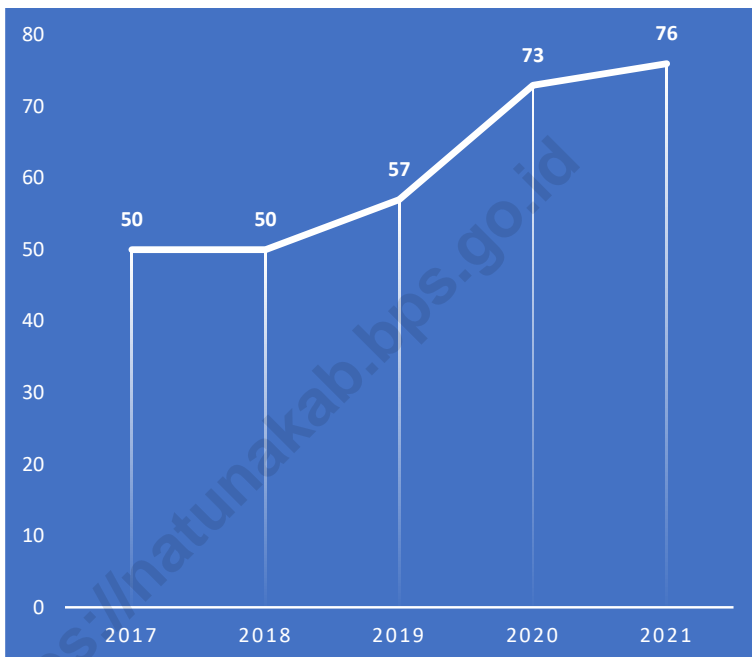
*Based on the results of the Hotel Survey Monthly (VHTS), during 2021 the percentage of occupancy rate of hotel rooms and other accommodation reached 13.03, with the highest percentage in February which reached 19.20 percent. Meanwhile, the lowest percentage of room occupancy rates occurred in the January that only to 6,39 percent.*





**Gambar** 7.1  
**Figures**

**Jumlah Rumah Makan/Restoran Menurut Kecamatan di Kabupaten Natuna, 2017-2021**  
**Number of Restaurants by Subdistrict in Natuna Regency, 2017-2021**

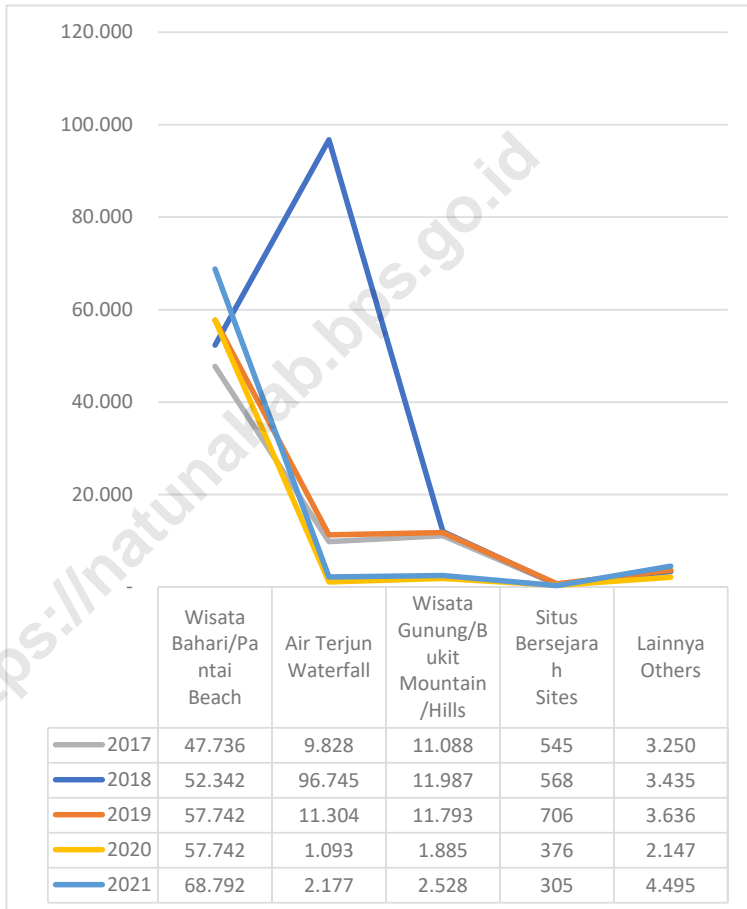


Sumber/Source : Dinas Pariwisata Kabupaten Natuna/ Tourism Office of Natuna Regency



**Gambar** 7.2  
**Figures**

**Jumlah Kunjungan ke Objek Wisata Menurut Jenisnya dan Kecamatan di Kabupaten Natuna, 2017-2021**  
**The Number of Visiting to Object of Tourism by Kinds and District in Natuna Regency, 2017-2021**



Sumber/Source : Dinas Pariwisata Kabupaten Natuna/Tourism Office of Natuna Regency

**Tabel**  
**Table** 7.1**Jumlah Rumah Makan/Restoran Menurut Kecamatan di Kabupaten Natuna, 2017-2021**  
**Number of Restaurants by Subdistrict in Natuna Regency, 2017-2021**

Kecamatan Subdistrict	2017	2018	2019	2020	2021
(1)	(2)	(3)	(4)	(5)	(6)
Midai	9	2	2	5	7
Suak Midai	...	2	2	2	2
Bunguran Barat	12	8	8	8	9
Bunguran Utara	...	2	2	2	2
Pulau Laut	...	2	2	5	5
Pulau Tiga	...	2	2	2	2
Bunguran Batubi	...	1	1	1	1
Pulau Tiga Barat	...	2	2	2	2
Bunguran Timur	25	19	26	27	27
Bunguran Timur Laut	...	2	2	2	2
Bunguran Tengah	3	3	3	3	3
Bunguran Selatan	...	2	2	5	5
Serasan	1	1	1	1	1
Subi	...	1	1	7	7
Serasan Timur	...	1	1	1	1
<b>Natuna</b>	<b>50</b>	<b>50</b>	<b>57</b>	<b>73</b>	<b>76</b>

Sumber/Source: Dinas Pariwisata Kabupaten Natuna/Tourism Office of Natuna Regency



**Tabel** 7.2  
**Table**

**Jumlah Wisatawan Mancanegara Menurut Tahun di Kabupaten Natuna, 2013-2021**  
**Number of International Visitors by Subdistrict in Natuna Regency, 2013-2021**

Tahun Years	Jenis Kelamin Sex			Rata-rata Lama Tinggal (hari) Average Length of Stay (days)
	Laki-laki Male	Perempuan Female	Jumlah Total	
(1)	(2)	(3)	(4)	(5)
2013	166	128	294	2
2014	218	107	325	2
2015	223	117	340	2
2016	316	110	426	2
2017	456	82	538	3
2018	152	102	254	3
2019	100	66	166	-
2020	18	12	30	3
<b>2021</b>	<b>31</b>	<b>20</b>	<b>51</b>	<b>3</b>

Sumber/Source: Dinas Pariwisata Kabupaten Natuna/Tourism Office of Natuna Regency

**Tabel**  
**Table 7.3****Jumlah Objek Wisata Menurut Jenisnya dan Kecamatan di Kabupaten Natuna, 2021**  
**Number Object of Tourism by Kinds and District in Natuna Regency, 2021**

Kecamatan Subdistrict	Wisata Bahari/Pantai Beach	Air Terjun Waterfall	Wisata Gunung/ Bukit Mountain/Hills	Situs Bersejarah Sites	Lainnya Others
(1)	(2)	(3)	(4)	(5)	(6)
Midai	2	-	1	6	-
Suak Midai	2	-	6	7	-
Bunguran Barat	12	1	2	2	1
Bunguran Utara	8	1	-	3	10
Pulau Laut	5	-	1	-	1
Pulau Tiga	7	1	1	4	3
Bunguran Batubi	8	-	4	2	1
Pulau Tiga Barat	2	-	1	1	1
Bunguran Timur	13	2	1	3	-
Bunguran Timur Laut	6	1	-	12	-
Bunguran Tengah	-	-	3	12	-
Bunguran Selatan	5	-	3	-	-
Serasan	2	-	-	-	1
Subi	5	-	1	-	-
Serasan Timur	3	-	1	-	-
<b>Natuna 2021</b>	<b>80</b>	<b>6</b>	<b>25</b>	<b>52</b>	<b>18</b>
<b>Natuna 2020</b>	<b>79</b>	<b>5</b>	<b>25</b>	<b>52</b>	<b>18</b>
<b>Natuna 2019</b>	<b>79</b>	<b>4</b>	<b>25</b>	<b>52</b>	<b>18</b>
<b>Natuna 2018</b>	<b>71</b>	<b>4</b>	<b>24</b>	<b>52</b>	<b>18</b>
<b>Natuna 2017</b>	<b>65</b>	<b>4</b>	<b>22</b>	<b>52</b>	<b>16</b>

Sumber/Source: Dinas Pariwisata Kabupaten Natuna/Tourism Office of Natuna Regency





**Tabel**  
**Table** 7.4

**Jumlah Kunjungan ke Objek Wisata Menurut Jenisnya dan Kecamatan di Kabupaten Natuna, 2021**  
**The Number of Visiting to Object of Tourism by Kinds and District in Natuna Regency, 2021**

Kecamatan <i>Subdistrict</i>	Wisata Bahari/Pantai <i>Beach</i>	Air Terjun <i>Waterfall</i>	Wisata Gunung/ Bukit <i>Mountain/Hills</i>	Situs Bersejarah <i>Sites</i>	Lainnya <i>Others</i>
(1)	(2)	(3)	(4)	(5)	(6)
Midai	720	-	-	-	-
Suak Midai	540	-	-	21	-
Bunguran Barat	1.204	178	-	63	-
Bunguran Utara	504	246	-	56	63
Pulau Laut	1.460	-	128	34	87
Pulau Tiga	17.472	376	436	123	1.562
Bunguran Batubi	19.570	563	967	8	435
Pulau Tiga Barat	256	-	354	-	-
Bunguran Timur	8.742	251	376	-	2.348
Bunguran Timur Laut	14.895	563	-	-	-
Bunguran Tengah	-	-	267	-	-
Bunguran Selatan	2.628	-	-	-	-
Serasan	127	-	-	-	-
Subi	252	-	-	-	-
Serasan Timur	386	-	-	-	-
<b>Natuna 2021</b>	<b>68.792</b>	<b>2.177</b>	<b>2.528</b>	<b>305</b>	<b>4.495</b>
<b>Natuna 2020</b>	<b>57.742</b>	<b>1.093</b>	<b>1.885</b>	<b>376</b>	<b>2.147</b>
<b>Natuna 2019</b>	<b>57.742</b>	<b>11.304</b>	<b>11.793</b>	<b>706</b>	<b>3.636</b>
<b>Natuna 2018</b>	<b>52.342</b>	<b>96.745</b>	<b>11.987</b>	<b>568</b>	<b>3.435</b>
<b>Natuna 2017</b>	<b>47.736</b>	<b>9.828</b>	<b>11.088</b>	<b>545</b>	<b>3.250</b>

Sumber/Source: Dinas Pariwisata Kabupaten Natuna/Tourism Office of Natuna Regency

**Tabel**  
**Table** 7.5**Rata-Rata Lama Menginap Tamu Asing dan Tamu Domestik Menurut Bulan di Kabupaten Natuna (hari), 2021****Average Length of Stay of Foreign and Domestic Visitors by Month in Natuna Regency (day), 2021**

Bulan Month	Tamu Asing/ <i>Foreign Visitors</i>		Tamu Domestik/ <i>Domestic Guests</i>	
	Hotel Bintang <i>Classified Hotel</i>	Hotel Nonbintang <i>Non-Classified Hotel</i>	Hotel Bintang <i>Classified Hotel</i>	Hotel Nonbintang <i>Non-Classified Hotel</i>
(1)	(2)	(3)	(4)	(5)
Januari/ <i>January</i>	-	-	-	1,33
Februari/ <i>February</i>	-	-	-	2,13
Maret/ <i>March</i>	-	1,00	-	1,81
April/ <i>April</i>	-	-	-	1,99
Mei/ <i>May</i>	-	1,00	-	1,80
Juni/ <i>June</i>	-	1,00	-	1,70
Juli/ <i>July</i>	-	1,00	-	2,19
Agustus/ <i>August</i>	-	-	-	1,75
September/ <i>September</i>	-	2,00	-	1,74
Oktober/ <i>October</i>	-	-	-	2,66
November/ <i>November</i>	-	2,00	-	2,23
Desember/ <i>December</i>	-	-	-	2,00
<b>Jumlah/Total</b>	-	<b>1,19</b>	-	<b>1,98</b>

Sumber/*Source*: BPS, Survei Hotel Bulanan (VHTS)/*BPS-Statistics Indonesia, Hotel Survey Monthly (VHTS)*



**Tabel** 7.6  
**Table**

**Persentase Tingkat Penghunian Kamar Hotel dan Akomodasi Lainnya Menurut Jenis Hotel dan Bulan di Kabupaten Natuna, 2021**  
*Room Occupancy Rate of Hotels and Other Accommodations by Type of Accomodation and Month in Natuna Regency, 2021*

<b>Bulan Month</b>	<b>Hotel Berbintang Classified Hotel</b>	<b>Hotel Nonbintang Non-Classified Hotel</b>
(1)	(2)	(3)
Januari/January	-	6,39
Februari/February	-	19,20
Maret/March	-	15,98
April/April	-	15,21
Mei/May	-	8,72
Juni/June	-	13,49
Juli/July	-	8,32
Agustus/August	-	7,87
September/September	-	13,65
Oktober/October	-	17,43
November/November	-	18,94
Desember/December	-	12,26
<b>Jumlah/Total</b>	-	<b>13,03</b>

Sumber/Source: BPS, Survei Hotel Bulanan (VHTS)/BPS-Statistics Indonesia, Hotel Survey Monthly (VHTS)

**Tabel**  
**Table** 7.7

**Jumlah Akomodasi, Kamar, dan Pekerja yang Tersedia pada Hotel Nonbintang dan Akomodasi Lainnya Menurut Kecamatan di Kabupaten Natuna, 2021**  
**Number of Accommodations, Available Rooms and Workers in Non-Classified Hotel and Other Accommodations by Sub district in Natuna Regency, 2021**

Kecamatan Subdistrict	Jumlah Akomodasi/ Number of Accommodations	Jumlah Kamar/ Available Rooms		Jumlah Pekerja/ Workers		
		Non Suite/ Non Suite	Suite/ Suite	Tetap/ Permanent Workers	Tidak Tetap/ Contract/ Non- permanent Workers	Tidak Dibayar/ Non-paid Workers
(1)	(2)	(3)	(4)	(5)	(6)	(7)
Midai	5	36	-	2	-	5
Suak Midai	-	-	-	-	-	-
Bunguran Barat	6	58	-	8	-	11
Bunguran Utara	-	-	-	-	-	-
Pulau Laut	1	12	-	2	-	-
Pulau Tiga	1	1	-	1	-	-
Bunguran Batubi	-	-	-	-	-	-
Pulau Tiga Barat	3	23	-	2	-	1
Bunguran Timur	19	340	41	57	-	5
Bunguran Timur Laut	-	-	-	-	-	-
Bunguran Tengah	-	-	-	-	-	-
Bunguran Selatan	-	-	-	-	-	-
Serasan	4	36	-	2	-	12
Subi	2	16	-	-	-	7
Serasan Timur	-	-	-	-	-	-
<b>Natuna</b>	<b>41</b>	<b>522</b>	<b>41</b>	<b>74</b>	<b>-</b>	<b>41</b>

Sumber/Source: BPS, Survei Statistik Jasa Akomodasi Bulanan/BPS-Statistics Indonesia, Monthly Accommodation Service Statistics Survey

# TRANSPORTASI & KOMUNIKASI

## TRANSPORTATION AND COMMUNICATION

# BAB

## CHAPTER

# 08



**Jumlah Penumpang**  
Number of Passengers

**17.869** **18.804**

Datang  
Arrival

Berangkat  
Departure



**Jumlah Penerbangan**  
Number of Flights

**340** **340**

Datang  
Arrival

Berangkat  
Departure



**Jumlah Bagasi dan Kargo**  
Number of Baggage and Cargo

**236.721**

kg

Bongkar  
Unloaded

**62.982**

kg

Muat  
Loaded







## PENJELASAN TEKNIS

1. **Kendaraan bermotor** adalah setiap kendaraan yang digerakkan oleh peralatan teknik yang ada pada kendaraan tersebut, biasanya digunakan untuk angkutan orang atau barang di atas jalan raya selain kendaraan yang berjalan di atas rel. Kendaraan bermotor yang dicatat adalah semua jenis kendaraan kecuali kendaraan bermotor TNI/Polri dan Korps Diplomatik.
2. **Mobil penumpang** adalah setiap kendaraan bermotor yang dilengkapi dengan tempat duduk untuk sebanyak-banyaknya delapan orang, tidak termasuk tempat duduk untuk pengemudi, baik dilengkapi atau tidak dilengkapi bagasi.
3. **Mobil bis** adalah setiap kendaraan bermotor yang dilengkapi dengan tempat duduk untuk lebih dari delapan orang, tidak termasuk tempat duduk untuk pengemudi, baik dilengkapi atau tidak dilengkapi bagasi.
4. **Mobil truk** adalah setiap kendaraan bermotor yang digunakan untuk angkutan barang, selain mobil penumpang, mobil bis dan kendaraan bermotor roda dua.
5. Data panjang jalan negara dan jalan provinsi bersumber dari Kementerian Pekerjaan Umum dan Perumahan Rakyat, sedangkan jalan kabupaten/kota bersumber dari Dinas Pekerjaan Umum Kabupaten/ Kota, diolah dari daftar PJ-II/5.

## TECHNICAL NOTES

1. **Motor vehicles** are any kind of vehicles motorized by machine set up in those vehicles, they are usually used for transporting peoples or goods on roads except vehicles moving along a railway line. The data cover all kinds of motor vehicles except those belong to Indonesia Army Force Indonesian State Police and Diplomatic Corps.
2. **Passenger cars** are any motor vehicles with no more than eight seats, excluding seat for driver, it can be with or without hoot.
3. **Buses** are large passenger cars having seats for more than eight passengers, excluding seat for driver, it can be with or without hoot.
4. **Trucks** are any motor vehicles used to transport goods excluding passenger cars, buses, and motorcycles.
5. Data on the lenght of state and provincial roads were taken from the Ministry of Public Works and Housing, while the regency/municipality roads data were taken from Regency/ Municipality Public Works Offices, based on PJ-II/5 questionnaire.



6. **Gross Ton (GT)** adalah volume ruangan kapal dalam m<sup>3</sup>, kecuali terowongan, lubang poros baling-baling, tempat jangkar, dan alas ganda.
  7. **POI (Point of Internet)** adalah tower komunikasi (BTS) dengan fungsi sebagai tower sumber untuk tower-tower yang lain.
  8. **Repeater** adalah BTS dengan fungsi sebagai penerus untuk tower-tower lainnya.
  9. **Layanan USO** adalah Program Bantuan dari BAKTI (Badan Aksesibilitas Telekomunikasi dan Informasi) Kementerian Komunikasi dan Informatika RI.
  10. **Layanan SDPPI** (Sumber Daya dan Perangkat Pos dan Informatika) dari Dirjen di Kemkominfo RI.
6. **Gross Ton (GT)** is total volume of all room in a ship (m<sup>3</sup>), excluding the volume of tunnel, the axle of propellers, the anchor, and the chain locker.
  7. **POI (Point of Internet)** is a communication tower (BTS) with a function as a source tower for other towers
  8. **Repeater** is a BTS with functions as successors to other towers.
  9. **USO Services** is an Assistance Program from BAKTI (Telecommunications and Information Accessibility Agency) of the Ministry of Communication and Informatics.
  10. **SDPPI Services** (Postal Resources and Devices and Informatics) from the Director General of the Ministry of Communication and Informatics.





## ULASAN

## DESCRIPTION

### 8.1. TRANSPORTASI

Panjang jalan yang ada di Kabupaten Natuna pada tahun 2021 dapat dibedakan menjadi tiga kategori tingkat kewenangan, dimana pada tahun 2021, dari total 722,20 km jalan yang ada, 464,08 km jalan merupakan kewenangan pemerintah Kabupaten Natuna.

Selain itu, Kabupaten Natuna yang merupakan kabupaten kepulauan sangat mengandalkan transportasi laut untuk menjangkau antar kecamatan dan kabupaten dan transportasi udara untuk menjangkau Kabupaten/Kota lainnya dalam hal ini Kota Batam.

Selama Tahun 2021, terdapat 2.409 unit kunjungan kapal pelayaran dalam negeri dengan total penumpang yang berangkat yaitu 35.074 penumpang. Sedangkan untuk angkutan udara, terdapat 340 penerbangan datang dan Berangkat.

### 8.2. KOMUNIKASI

Berdasarkan layanan yang tersedia, dapat dilihat bahwa semua kecamatan sudah memperoleh layanan 4G, dengan tower terbanyak yaitu Kecamatan Bunguran Timur dengan 41 Tower.

### 8.1. TRANSPORTATION

*The length of existing roads in Natuna Regency in 2021 can be divided into three categories of authority level, where in 2021, from a total of 722,20 km of existing roads, 464,08 km of roads according to the authority of the Natuna Regency Government.*

*In addition, Natuna Regency which is an archipelagic district is very dependent on sea transportation for sub-districts and districts and air transportation for other districts / cities in this case in Batam City.*

*During 2021, there were 2.409 domestic cruise ship visits with a total departing of 35.074 passengers. As for air transportation, 340 trips come and depart.*

### 8.2. COMMUNICATION

*Based on the services available, it can be seen that all districts have obtained 4G services, with the most towers, namely Bunguran Timur District with 41 Towers.*

## 8.1 TRANSPORTASI TRANSPORTATION

**Tabel 8.1.1 Panjang Jalan Menurut Tingkat Kewenangan Pemerintahan di Kabupaten Natuna (km), 2017–2021**  
**Table Length of Roads by Level of Government Authority in Natuna Regency (km), 2017–2021**

Tingkat Kewenangan Pemerintahan Level of Government Authority	2017	2018	2019	2020	2021
(1)	(2)	(3)	(4)	(5)	(6)
Negara/State	117,85	117,85	117,85	117,85	114,79
Provinsi/Province	143,33	143,33	143,33	143,33	143,33
Kabupaten/Kota Regency/Municipality	464,08	464,08	464,08	464,08	464,08
<b>Jumlah/Total</b>	<b>725,26</b>	<b>725,26</b>	<b>725,26</b>	<b>725,26</b>	<b>722,20</b>

Sumber/Source: Dinas Pekerjaan Umum dan Penataan Ruang Kabupaten Natuna/Public Works and Spatial Planning Office of Natuna Regency



**Tabel**  
**Table** 8.1.2

**Panjang Jalan Menurut Jenis Permukaan Jalan di Kabupaten Natuna (km), 2020–2021**  
**Length of Roads by Type of Road Surface in Natuna Regency (km), 2020–2021**

Jenis Permukaan Jalan <i>Type of Road Surface</i>	Tingkat Kewenangan Pemerintahan <i>Level of Government Authority</i>							
	Negara <i>State</i>		Provinsi <i>Province</i>		Kabupaten/Kota <i>Regency/Municipality</i>		Jumlah <i>Total</i>	
	2020	2021	2020	2021	2020	2021	2020	2021
(1)	(2)	(3)	(4)	(5)	(6)	(7)	(8)	(9)
Aspal/ <i>Paved</i>	117,88	114,79	82,23	91,01	125,85	126,81	325,96	332,61
Beton/ <i>Concrete</i>	-	-	17,24	16,81	113,73	60,25	130,97	77,06
Krikil/ <i>Gravel</i>	-	-	9,60	12,25	64,03	153,37	73,63	165,62
Tanah/ <i>Soil</i>	-	-	34,26	23,26	160,47	123,64	194,73	146,90
Lainnya/ <i>Other</i>	-	-	-	-	-	-	-	-
<b>Jumlah/<i>Total</i></b>	<b>117,88</b>	<b>114,79</b>	<b>143,33</b>	<b>143,33</b>	<b>464,08</b>	<b>464,07</b>	<b>725,29</b>	<b>722,19</b>

Sumber/*Source*: Dinas Pekerjaan Umum dan Penataan Ruang Kabupaten Natuna/*Public Works and Spatial Planning Office of Natuna Regency*



**Tabel**  
**Table** 8.1.3**Panjang Jalan Menurut Kondisi Jalan dan Tingkat Kewenangan Pemerintahan di Kabupaten Natuna (km), 2020-2021*****Length of Roads by Condition of Roads Surface and Level of Government in Natuna Regency (km), 2020-2021***

Kondisi Jalan <i>Condition of Roads</i>	Tingkat Kewenangan Pemerintahan <i>Level of Government Authority</i>							
	Negara <i>State</i>		Provinsi <i>Province</i>		Kabupaten/Kota <i>Regency/ Municipality</i>		Jumlah <i>Total</i>	
	2020	2021	2020	2021	2020	2021	2020	2021
(1)	(2)	(3)	(4)	(5)	(6)	(7)	(8)	(9)
Baik/ <i>Good</i>	80,88	88,81	63,52	57,76	199,97	197,44	344,37	344,01
Sedang/ <i>Moderate</i>	35,57	25,58	35,95	45,66	39,81	47,87	111,33	119,11
Rusak/ <i>Damage</i>	1,37	0,40	43,86	38,95	86,79	143,60	132,02	182,95
Rusak Berat/ <i>Severely Damage</i>	0,07	0,00	0,00	0,96	137,51	75,17	137,58	76,13
<b>Jumlah/<i>Total</i></b>	<b>117,89</b>	<b>114,79</b>	<b>143,33</b>	<b>143,33</b>	<b>464,08</b>	<b>464,08</b>	<b>725,30</b>	<b>722,20</b>

Sumber/*Source*: Dinas Pekerjaan Umum dan Penataan Ruang Kabupaten Natuna/*Public Works and Spatial Planning Office of Natuna Regency*



**Tabel**  
**Table** 8.1.4

**Banyaknya Kunjungan Kapal Pelayaran Dalam Negeri Menurut Bulan di Kabupaten Natuna, 2020-2021**  
**Number of Calls of Domestic Voyage by Month in Natuna Regency, 2020-2021**

Bulan Month	2020		2021	
	Unit/Unit	Isi Kotor/ GRT (ton)	Unit/Unit	Isi Kotor/ GRT (ton)
(1)	(2)	(3)	(5)	(6)
Januari/January	131	201.652,00	170	178.017,00
Februari/February	152	152.770,00	196	126.936,00
Maret/March	152	191.001,00	215	178.191,00
April/April	141	131.710,50	187	174.468,00
Mei/May	139	72.156,00	223	225.280,00
Juni/June	134	77.915,00	227	218.284,46
Juli/July	103	72.696,00	195	119.732,00
Agustus/August	143	89.958,00	175	77.627,00
September/September	49	21.208,00	215	132.194,00
Oktober/October	100	78.280,00	205	126.450,00
November/November	141	143.466,00	217	203.452,00
Desember/December	196	110.982,18	184	177.624,00
<b>Jumlah/Total</b>	<b>1.581</b>	<b>1.343.794,68</b>	<b>2.409</b>	<b>1.938.255,46</b>

Sumber/Source: BPS, Statistik Angkutan Laut/ BPS-Statistics, Statistics of Sea Freight

**Tabel**  
**Table** 8.1.5**Banyaknya Penumpang yang Datang dan Berangkat Menurut Bulan di Kabupaten Natuna, 2020-2021**  
**Number of Arrived and Departured Passenger by Month in Natuna Regency, 2020-2021**

Bulan Month	2020		2021	
	Datang/ Arrival	Berangkat/ Departure	Datang/ Arrival	Berangkat/ Departure
(1)	(2)	(3)	(4)	(5)
Januari/January	5.310	2.993	3.539	3.243
Februari/February	4.984	3.926	3.029	2.820
Maret/March	4.000	2.859	3.413	3.679
April/April	1.587	897	3.162	3.331
Mei/May	31	13	3.682	4.186
Juni/June	164	413	3.426	3.611
Juli/July	955	525	2.624	1.916
Agustus/August	1.961	2.402	996	1.145
September/September	423	346	2.006	2.514
Oktober/October	1.537	1.668	2.303	2.096
November/November	3.116	2.735	2.446	2.539
Desember/December	3.450	4.414	3.668	3.994
<b>Jumlah/Total</b>	<b>27.518</b>	<b>23.191</b>	<b>34.294</b>	<b>35.074</b>

Sumber/Source: BPS, Statistik Angkutan Laut/ BPS-Statistics, Statistics of Sea Freight

**Tabel**  
**Table** 8.1.6**Banyaknya Bongkar Muat Barang Menurut Bulan di Kabupaten Natuna (ton), 2020-2021**  
**Number Loaded and Unloaded Cargo by Month in Natuna Regency (ton), 2020-2021**

Bulan Month	2020		2021	
	Bongkar/ Unloaded	Muat/ Loaded	Bongkar/ Unloaded	Muat/ Loaded
(1)	(2)	(3)	(4)	(5)
Januari/January	9.505,54	2.488,42	20.517,59	3.889,14
Februari/February	5.971,49	1.729,39	200.514,40	3.115,05
Maret/March	6.528,04	2.035,36	23.775,94	4.008,49
April/April	26.155,40	4.731,00	17.285,93	3.660,48
Mei/May	35.570,57	16.583,30	13.924,75	4.235,07
Juni/June	32.376,99	2.728,30	9.582,07	4.698,38
Juli/July	3.410,50	1.755,40	18.184,48	6.259,33
Agustus/August	12.099,10	2.731,90	18.243,43	4.642,74
September/September	834,65	539,80	20.799,30	6.562,47
Oktober/October	23.474,43	2.808,90	40.785,15	7.732,71
November/November	30.180,20	401.025,20	18.248,11	4.506,03
Desember/December	48.140,83	4.562,67	13.594,62	4.619,09
<b>Jumlah/Total</b>	<b>234.247,74</b>	<b>443.719,64</b>	<b>415.455,77</b>	<b>57.928,98</b>

Sumber/Source: BPS, Statistik Angkutan Laut/ BPS-Statistics, Statistics of Sea Freight

**Tabel**  
**Table 8.1.7****Banyaknya Kunjungan Kapal Pelayaran Luar Negeri Menurut Bulan di Kabupaten Natuna, 2020-2021**  
**Number of Calls of Overseas Shipping by Month in Natuna Regency, 2020-2021**

Bulan Month	2020		2021	
	Unit/Unit	Isi Kotor/ GRT (ton)	Unit/Unit	Isi Kotor/ GRT (ton)
(1)	(2)	(3)	(5)	(6)
Januari/January	1	811,00	-	-
Februari/February	-	-	1	390,00
Maret/March	1	390,00	1	367,00
April/April	1	390,00	-	-
Mei/May	2	780,00	1	350,00
Juni/June	2	780,00	2	780,00
Juli/July	1	390,00	1	390,00
Agustus/August	1	390,00	1	390,00
September/September	2	773,00	2	780,00
Oktober/October	1	390,00	1	390,00
November/November	1	390,00	-	-
Desember/December	1	200,00	1	383,00
<b>Jumlah/Total</b>	<b>14</b>	<b>5.684,00</b>	<b>11</b>	<b>4.220,00</b>

Sumber/Source: BPS, Statistik Angkutan Laut/ BPS-Statistics, Statistics of Sea Freight





**Tabel**  
**Table** 8.1.8

**Banyaknya Penumpang yang Datang dan Berangkat Pelayaran Luar Negeri Menurut Bulan di Kabupaten Natuna, 2020-2021**  
*Number of Arrived and Departured Passenger of Overseas Shipping by Month in Natuna Regency, 2020-2021*

Bulan Month	2020		2021	
	Datang/ Arrival	Berangkat/ Departure	Datang/ Arrival	Berangkat/ Departure
(1)	(2)	(3)	(4)	(5)
Januari/January	-	-	-	-
Februari/February	-	-	-	-
Maret/March	-	-	-	-
April/April	-	-	-	-
Mei/May	-	-	-	-
Juni/June	-	-	-	-
Juli/July	-	-	-	-
Agustus/August	-	-	-	-
September/September	-	-	-	-
Oktober/October	-	-	-	-
November/November	-	-	-	-
Desember/December	-	-	-	-
<b>Jumlah/Total</b>	-	-	-	-

Sumber/Source: BPS, Statistik Angkutan Laut/ BPS-Statistics, Statistics of Sea Freight



**Tabel**  
**Table 8.1.9****Banyaknya Bongkar Muat Barang Pelayaran Luar Negeri Menurut Bulan di Kabupaten Natuna (ton), 2020-2021**  
**Number Loaded and Unloaded Cargo of Overseas Shipping by Month in Natuna Regency (ton), 2020-2021**

Bulan Month	2020		2021	
	Bongkar/ Unloaded	Muat/ Loaded	Bongkar/ Unloaded	Muat/ Loaded
(1)	(2)	(3)	(4)	(5)
Januari/January	-	18,73	-	-
Februari/February	-	-	-	15,00
Maret/March	-	15,90	-	14,00
April/April	-	16,00	-	-
Mei/May	-	18,00	-	15,43
Juni/June	-	340,00	-	28,69
Juli/July	-	17,00	-	12,22
Agustus/August	-	17,00	-	12,22
September/September	-	9,90	-	29,26
Oktober/October	-	17,00	-	14,00
November/November	-	14,00	-	-
Desember/December	-	14,00	-	10,00
<b>Jumlah/Total</b>	<b>-</b>	<b>497,53</b>	<b>-</b>	<b>150,82</b>

Sumber/Source: BPS, Statistik Angkutan Laut/ BPS-Statistics, Statistics of Sea Freight



**Tabel**  
**Table** 8.1.10

**Banyaknya Lalu Lintas Angkutan Udara Menurut Bulan di Kabupaten Natuna, 2021**  
**Number of Air Traffics by Month in Natuna Regency, 2021**

Bulan Month	Penerbangan/ Flight		Penumpang/ Passenger		Barang/ Cargo (kg)	
	Berangkat/ Departure	Datang/ Arrival	Berangkat/ Departure	Datang/ Arrival	Bongkar/ Unloaded	Muat/ Loaded
(1)	(2)	(3)	(4)	(5)	(6)	(7)
Januari/January	24	24	825	1.054	13.918,00	0,00
Februari/February	24	24	1.266	1.289	12.992,00	0,00
Maret/March	27	27	1.741	1.674	14.795,00	0,00
April/April	31	31	1.655	1.739	14.884,00	0,00
Mei/May	17	17	1.062	1.022	7.327,00	0,00
Juni/June	26	26	1.718	1.735	13.689,00	0,00
Juli/July	37	37	1.907	2.035	15.307,00	0,00
Agustus/August	10	10	619	610	3.038,00	0,00
September/September	29	29	1.598	1.798	10.418,00	0,00
Oktober/October	37	37	1.907	2.035	15.307,00	0,00
November/November	40	40	2.018	2.070	16.843,00	0,00
Desember/December	38	38	1.553	1.743	17.416,00	0,00
<b>Jumlah/Total</b>	<b>340</b>	<b>340</b>	<b>17.869</b>	<b>18.804</b>	<b>155.934,00</b>	<b>0,00</b>

Lanjutan Tabel/Continued Table 8.1.10

Bulan Month	Bagasi/ Baggage (kg)		Pos/Paket / Mail (kg)	
	Bongkar/ Unloaded	Muat/ Loaded	Bongkar/ Unloaded	Muat/ Loaded
(1)	(8)	(9)	(10)	(11)
Januari/January	3.992,00	1.774,00	...	...
Februari/February	5.432,00	3.235,00	...	...
Maret/March	6.398,00	4.764,00	...	...
April/April	6.758,00	5.156,00	...	...
Mei/May	4.402,00	3.052,00	...	...
Juni/June	6.903,00	3.840,00	...	...
Juli/July	9.456,00	9.063,00	...	...
Agustus/August	4.448,00	2.597,00	...	...
September/September	7.600,00	6.663,00	...	...
Oktober/October	9.456,00	9.063,00	...	...
November/November	9.521,00	7.375,00	...	...
Desember/December	6.421,00	6.400,00	...	...
<b>Jumlah/Total</b>	<b>80.787,00</b>	<b>62.982,00</b>	...	...

Sumber/Source: BPS, Statistik Angkutan Udara/ BPS-Statistics, Statistic of Airport



## 8.2 KOMUNIKASI COMMUNICATION

**Tabel 8.2.1** Banyaknya Tower Komunikasi (BTS) Menurut Layanan (Signal) dan Kecamatan di Kabupaten Natuna, 2021  
*Number of Communication Tower (BTS) by Service (Signal) and Subdistrict in Natuna Regency, 2021*

Kecamatan Subdistrict	Jumlah Tower/Number of Tower			
	4G	3G	2G	G
(1)	(2)	(3)	(4)	(5)
Midai	3	-	-	-
Suak Midai	3	-	-	-
Bunguran Barat	9	-	-	-
Bunguran Utara	6	-	-	-
Pulau Laut	3	-	-	-
Pulau Tiga	6	-	-	-
Bunguran Batubi	4	-	-	-
Pulau Tiga Barat	2	-	-	-
Bunguran Timur	41	-	-	-
Bunguran Timur Laut	10	-	-	-
Bunguran Tengah	7	-	-	-
Bunguran Selatan	6	-	-	-
Serasan	3	-	-	-
Subi	2	-	-	-
Serasan Timur	1	-	-	-
<b>Jumlah/Total 2021</b>	<b>106</b>	<b>-</b>	<b>-</b>	<b>-</b>
<b>Jumlah/Total 2020</b>	<b>82</b>	<b>-</b>	<b>11</b>	<b>-</b>
<b>Jumlah/Total 2019</b>	<b>52</b>	<b>4</b>	<b>14</b>	<b>21</b>
<b>Jumlah/Total 2018</b>	<b>17</b>	<b>12</b>	<b>24</b>	<b>21</b>
<b>Jumlah/Total 2017</b>	<b>5</b>	<b>21</b>	<b>25</b>	<b>15</b>

Sumber/Source: Dinas Komunikasi dan Informatika Kabupaten Natuna/ Communication and Informatics Office of Natuna Regency

Lanjutan Tabel/Continued Table 8.2.1

Kecamatan Subdistrict	POI	Repeater/ Repeater	Non Aktif/ Disabled	Jumlah/Total
(1)	(2)	(3)	(4)	(5)
Midai	-	-	1	4
Suak Midai	-	-	-	3
Bunguran Barat	-	1	1	11
Bunguran Utara	-	-	1	7
Pulau Laut	-	-	1	4
Pulau Tiga	-	1	-	7
Bunguran Batubi	-	-	-	4
Pulau Tiga Barat	-	-	1	3
Bunguran Timur	1	1	-	43
Bunguran Timur Laut	-	-	1	11
Bunguran Tengah	-	-	-	7
Bunguran Selatan	-	-	-	6
Serasan	-	1	1	5
Subi	-	1	1	4
Serasan Timur	-	-	-	1
<b>Jumlah/Total 2021</b>	<b>1</b>	<b>5</b>	<b>8</b>	<b>120</b>
<b>Jumlah/Total 2020</b>	<b>-</b>	<b>1</b>	<b>-</b>	<b>94</b>
<b>Jumlah/Total 2019</b>	<b>-</b>	<b>3</b>	<b>-</b>	<b>94</b>
<b>Jumlah/Total 2018</b>	<b>-</b>	<b>5</b>	<b>-</b>	<b>79</b>
<b>Jumlah/Total 2017</b>	<b>-</b>	<b>5</b>	<b>-</b>	<b>71</b>

Sumber/Source: Dinas Komunikasi dan Informatika Kabupaten Natuna/ Communication and Informatics Office of Natuna Regency

**Tabel**  
**Table** 8.2.2

**Banyaknya Tower Komunikasi (BTS) menurut Operator dan Kecamatan di Kabupaten Natuna, 2021**  
**Number of Communication Tower (BTS) by Operator and Subdistrict in Natuna Regency, 2021**

Kecamatan Subdistrict	Operator/Operators					
	Telkomsel	Indosat	XL	SmartFren	Telkomsel USO	Telkomsel SDPPI
(1)	(2)	(3)	(4)	(5)	(6)	(7)
Midai	3	1	-	-	-	-
Suak Midai	-	-	-	-	2	1
Bunguran Barat	3	2	2	1	2	-
Bunguran Utara	3	-	1	-	3	-
Pulau Laut	1	1	-	-	1	-
Pulau Tiga	2	-	-	-	4	-
Bunguran Batubi	2	-	1	-	1	-
Pulau Tiga Barat	1	1	-	-	1	-
Bunguran Timur	20	3	5	12	-	-
Bunguran Timur Laut	3	1	1	-	2	-
Bunguran Tengah	1	-	3	-	1	-
Bunguran Selatan	2	-	-	2	1	-
Serasan	1	1	-	-	2	-
Subi	2	1	-	-	-	-
Serasan Timur	1	-	-	-	-	-
<b>Jumlah/Total 2021</b>	<b>45</b>	<b>11</b>	<b>13</b>	<b>15</b>	<b>20</b>	<b>1</b>
<b>Jumlah/Total 2020</b>	<b>39</b>	<b>11</b>	<b>7</b>	<b>15</b>	<b>20</b>	<b>-</b>
<b>Jumlah/Total 2019</b>	<b>39</b>	<b>11</b>	<b>7</b>	<b>15</b>	<b>20</b>	<b>-</b>
<b>Jumlah/Total 2018</b>	<b>38</b>	<b>11</b>	<b>6</b>	<b>-</b>	<b>20</b>	<b>-</b>
<b>Jumlah/Total 2017</b>	<b>36</b>	<b>11</b>	<b>6</b>	<b>-</b>	<b>14</b>	<b>-</b>

Lanjutan Tabel/Continued Table 8.2.2

Kecamatan Subdistrict	Operator/Operators				Jumlah/ Total
	Indosat USO	XL USO	SmartFren SDPPI	Telkomsel IPLH	
(1)	(7)	(8)	(9)		(10)
Midai	-	-	-	-	4
Suak Midai	-	-	-	-	3
Bunguran Barat	-	1	-	-	11
Bunguran Utara	-	-	-	-	7
Pulau Laut	1	-	-	1	5
Pulau Tiga	-	-	-	-	6
Bunguran Batubi	-	-	-	-	4
Pulau Tiga Barat	-	-	-	-	3
Bunguran Timur	-	2	1	-	43
Bunguran Timur Laut	-	4	-	-	11
Bunguran Tengah	-	-	2	-	7
Bunguran Selatan	-	1	-	-	6
Serasan	-	-	-	1	5
Subi	-	-	-	1	4
Serasan Timur	-	-	-	-	1
<b>Jumlah/Total 2021</b>	<b>1</b>	<b>8</b>	<b>3</b>	<b>3</b>	<b>120</b>
<b>Jumlah/Total 2020</b>	<b>1</b>	<b>1</b>	<b>-</b>	<b>-</b>	<b>94</b>
<b>Jumlah/Total 2019</b>	<b>1</b>	<b>1</b>	<b>-</b>	<b>-</b>	<b>94</b>
<b>Jumlah/Total 2018</b>	<b>1</b>	<b>-</b>	<b>-</b>	<b>3</b>	<b>79</b>
<b>Jumlah/Total 2017</b>	<b>1</b>	<b>-</b>	<b>-</b>	<b>3</b>	<b>71</b>

Sumber/Source: Dinas Komunikasi dan Informatika Kabupaten Natuna/ Communication and Informatics Office of Natuna Regency



**PERBANKAN,  
KOPERASI &  
HARGA-HARGA**  
*BANKING, COOPERATIVE,  
AND PRICES*

**BAB**  
*CHAPTER*

**09**

**63**

**Jumlah  
Koperasi Aktif**

*Number of Active Cooperative*

**Jumlah  
Anggota Koperasi**

*Number of Cooperative Member*

**4205**







## PENJELASAN TEKNIS

1. Koperasi adalah badan usaha yang beranggotakan orang-orang atau badan hukum koperasi dengan melandaskan kegiatannya berdasarkan prinsip Koperasi sekaligus sebagai gerakan ekonomi rakyat yang berdasar atas asas kekeluargaan.
2. Koperasi Unit Desa (KUD) adalah suatu koperasi serba usaha yang beranggotakan penduduk desa dan berlokasi di daerah/perdesaan, daerah kerjanya biasanya mencakup suatu wilayah kecamatan. Pembentukan KUD merupakan penyatuan dari beberapa koperasi pertanian yang kecil dan banyak jumlahnya diperdesasaan.
3. Koperasi Pekreditan Rakyat (KPR) adalah lembaga keuangan non bank yang berhubungan dengan usaha-usaha masyarakat kecil di bidang perkreditan.
4. Koperasi Konsumen adalah koperasi yang anggotanya para konsumen dengan menjalankan kegiatannya jual beli menjual barang konsumsi dan membeli barang dan jasa.
5. Koperasi Produsen adalah koperasi yang beranggotakan para pengusaha kecil UMKM (Usaha Mikro, Kecil, dan Menengah dengan menjalankan kegiatan pengadaan bahanbakudan penolong untuk anggotanya.
6. Koperasi Pemasaran adalah koperasi yang beranggotakan

## TECHNICAL NOTES

1. *Cooperative is business entity consisting of people or legal entity cooperative with the basis of its activities based on the principle of cooperatives as well as the people's economic movement based on the principle of kinship.*
2. *Village Cooperative Unit (VCU) is a cooperative paced business consists of villages and is located in areas rural,work area usually include an area of the district. Formation Village Cooperative (VCU) is the unification of some of small agricultural corperativeand many in number in the rural.*
3. *Cooperative field of credit is a financial institution non bank related to the business- business small community field of credit.*
4. *Consumers Cooperative is a cooperative of the member of the consumers by running the selling activity buy selling consumptions and buying goods and services.*
5. *Producers Cooperative is a cooperative that its member is small enterprises SMEs (Micro Enterprises, small, and medium) with running activities procurement of raw materials and authority for membership.*
6. *Marketing cooperative is a cooperative company having*



orang-orang yang mempunyai kegiatan di bidang pemasaran barang-barang dagang, seperti koperasi pemasaran elektrik.

*activities in marketing of trading goods such as such as electronic marketing cooperation.*

7. Koperasi Jasa adalah koperasi yang mengkhususkan usahanya dalam menyediakan jasa seperti jasa angkutan, jasa audit, dan lain-lain.

7. *Service Cooperative is a cooperative that specialize its business in supplying services like transport services, audit services, ETC.*

8. Koperasi Simpan Pinjam adalah koperasi yang memiliki usaha tunggal yaitu menampung simpanan anggota dan melayani peminjaman. Anggota yang menabung (menyimpan) akan mendapat imbalan jasa dan bagi peminjam dikenakan jasa dan hanya bergerak di bidang simpan pinjam.

8. *Loan saving cooperative is a cooperative which have single business is accommodate to member's savings and serving borrowings. Member that saving (store) will get recompense and for borrower charged services and only moving in the safety of the loan.*



## ULASAN

## DESCRIPTION

Jumlah koperasi di Kabupaten Natuna selama 2017 sampai 2021 tidak mengalami pertumbuhan ataupun penurunan yang signifikan, pertumbuhan terbesar terjadi pada tahun 2018, dimana pada tahun 2017 hanya berjumlah 59 koperasi meningkat menjadi 64 koperasi pada tahun 2018.

Berdasarkan data yang diperoleh, diketahui bahwa pada tahun 2021, terjadi penambahan jumlah koperasi aktif di Kabupaten Natuna, dimana tahun 2020 berjumlah 61 koperasi dan tahun 2021 menjadi 63 koperasi. Penambahan ini hanya terjadi di Kecamatan Serasan dan Subi.

Dengan bertambahnya jumlah koperasi, jumlah anggota koperasi yang ada di Kabupaten Natuna juga mengalami penambahan dari 4.097 menjadi 4.205 anggota.

Dari tahun ke tahun, jumlah koperasi maupun anggotanya paling banyak berlokasi di Kecamatan Bunguran Timur sebagai ibukota dari Kabupaten Natuna.

*Number of cooperatives in Natuna Regency during 2017 to 2021 did not experience significant growth or decline, the biggest growth occurred in 2018, where in 2017 only 59 cooperatives increased to 64 cooperatives in 2018.*

*Based on the data obtained, it is known that in 2021, there will be a increase in the number of active cooperatives in Natuna Regency, where in 2020 there will be 61 cooperatives and in 2021 there will be 62 cooperatives. This decline only occurred in the Serasan dan Subi District.*

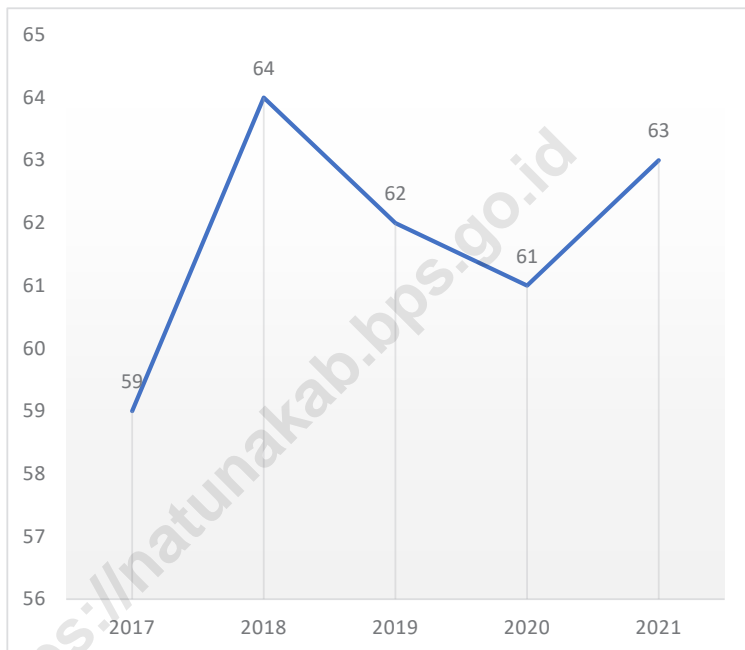
*Despite the increase in the number of cooperatives, the number of cooperative members in Natuna Regency increased to from 4.097 to 4.205 members.*

*Year after year, the largest number of cooperatives with largest members are located in Bunguran Timur Subdistrict as the capital of Natuna Regency.*





**Gambar 9.1** Jumlah Koperasi Aktif Menurut Kecamatan di Kabupaten Natuna (unit), 2017–2021  
**Figures 9.1** Number of Active Cooperative by Subdistrict in Natuna Regency, 2017–2021



Sumber/Source : Dinas Perindustrian, Perdagangan, Koperasi dan Usaha Mikro/Industrial, Trade, Cooperative and Micro Enterprises Office of Natuna Regency



**Gambar** 9.2  
**Figures**

**Jumlah Anggota Koperasi Aktif Menurut Kecamatan di Kabupaten Natuna, 2017–2021**  
**Number of Active Cooperative Members by Subdistrict in Natuna Regency, 2017–2021**



Sumber/Source : Dinas Perindustrian, Perdagangan, Koperasi dan Usaha Mikro/Industrial, Trade, Cooperative and Micro Enterprises Office of Natuna Regency

**Tabel**  
**Table** 9.1**Jumlah Koperasi Aktif Menurut Kecamatan di  
Kabupaten Natuna, 2017–2021**  
**Number of Active Cooperative by Subdistrict in Natuna  
Regency, 2017–2021**

Kecamatan/ Subdistrict	2017	2018	2019	2020	2021
(1)	(2)	(3)	(4)	(5)	(6)
Midai	4	4	4	4	4
Suak Midai	-	-	-	-	-
Bunguran Barat	3	3	3	3	3
Bunguran Utara	2	2	2	1	1
Pulau Laut	2	2	2	2	2
Pulau Tiga	3	5	5	5	5
Bunguran Batubi	1	1	1	1	1
Pulau Tiga Barat	2	3	3	3	3
Bunguran Timur	24	26	24	24	24
Bunguran Timur Laut	4	5	5	5	5
Bunguran Tengah	1	1	1	1	1
Bunguran Selatan	4	4	4	4	4
Serasan	4	4	4	4	5
Subi	2	2	2	2	3
Serasan Timur	3	2	2	2	2
<b>Natuna</b>	<b>59</b>	<b>64</b>	<b>62</b>	<b>61</b>	<b>63</b>

Sumber/Source: Dinas Perindustrian, Perdagangan, Koperasi dan Usaha Mikro/Industrial, Trade, Cooperative and Micro Enterprises Office of Natuna Regency





**Tabel** 9.2  
**Table**

**Jumlah Anggota Koperasi Aktif Menurut Kecamatan di Kabupaten Natuna, 2017–2021**  
**Number of Active Cooperative Members by Subdistrict in Natuna Regency, 2017–2021**

Kecamatan/ Subdistrict	2017	2018	2019	2020	2021
(1)	(2)	(3)	(4)	(5)	(6)
Midai	143	140	140	139	139
Suak Midai	-	-	-	-	-
Bunguran Barat	124	126	126	126	121
Bunguran Utara	53	56	56	39	39
Pulau Laut	104	107	107	146	146
Pulau Tiga	71	121	121	121	121
Bunguran Batubi	51	51	51	51	51
Pulau Tiga Barat	98	128	128	128	128
Bunguran Timur	2.596	2.702	2.373	2.321	2.353
Bunguran Timur Laut	117	145	145	147	150
Bunguran Tengah	38	38	38	36	31
Bunguran Selatan	126	129	129	129	129
Serasan	347	347	347	457	515
Subi	167	167	167	167	192
Serasan Timur	89	89	89	90	90
<b>Natuna</b>	<b>4.124</b>	<b>4.346</b>	<b>4.017</b>	<b>4.097</b>	<b>4.205</b>

Sumber/Source: Dinas Perindustrian, Perdagangan, Koperasi dan Usaha Mikro/Industrial, Trade, Cooperative and Micro Enterprises Office of Natuna Regency

**Tabel**  
**Table** 9.3**Jumlah Koperasi Menurut Kecamatan dan Jenis Koperasi di Kabupaten Natuna, 2021**  
**Number of Cooperative by Subdistrict and Kind of Cooperative in Natuna Regency, 2021**

Kecamatan <i>Subdistrict</i>	KUD	KPR	Lainnya/Others	
			Konsumen	Jasa
(1)	(2)	(3)	(4)	(5)
Midai	-	-	2	-
Suak Midai	-	-	-	-
Bunguran Barat	-	-	-	-
Bunguran Utara	-	-	-	-
Pulau Laut	-	-	2	-
Pulau Tiga	-	-	-	-
Bunguran Batubi	-	-	-	-
Pulau Tiga Barat	-	-	-	-
Bunguran Timur	-	-	8	1
Bunguran Timur Laut	-	-	2	-
Bunguran Tengah	-	-	1	-
Bunguran Selatan	-	-	-	-
Serasan	1	-	-	-
Subi	-	-	1	-
Serasan Timur	-	-	-	1
<b>Natuna 2021</b>	<b>1</b>	<b>-</b>	<b>16</b>	<b>2</b>
<b>Natuna 2020</b>	<b>1</b>	<b>-</b>	<b>16</b>	<b>2</b>
<b>Natuna 2019</b>	<b>1</b>	<b>-</b>	<b>17</b>	<b>2</b>

Lanjutan Tabel/*Continued Table* 9.3

Kecamatan <i>Subdistrict</i>	Lainnya/ <i>Others</i>			Jumlah
	Produsen	Pemasaran	Simpan Pinjam	
(1)	(6)	(7)	(8)	(9)
Midai	2	-	-	4
Suak Midai	-	-	-	-
Bunguran Barat	2	1	-	3
Bunguran Utara	1	-	-	1
Pulau Laut	-	-	-	2
Pulau Tiga	5	-	-	5
Bunguran Batubi	1	-	-	1
Pulau Tiga Barat	2	1	-	3
Bunguran Timur	7	5	3	24
Bunguran Timur Laut	1	-	2	5
Bunguran Tengah	-	-	-	1
Bunguran Selatan	3	1	-	4
Serasan	3	-	1	5
Subi	2	-	-	3
Serasan Timur	1	-	-	2
<b>Natuna 2021</b>	<b>30</b>	<b>8</b>	<b>6</b>	<b>63</b>
<b>Natuna 2020</b>	<b>28</b>	<b>8</b>	<b>6</b>	<b>61</b>
<b>Natuna 2019</b>	<b>27</b>	<b>9</b>	<b>6</b>	<b>62</b>

Sumber/*Source*: Dinas Perindustrian, Perdagangan, Koperasi dan Usaha Mikro/*Industrial, Trade, Cooperative and Micro Enterprises Office of Natuna Regency*

**Tabel**  
**Table 9.4****Jumlah Kantor Bank Menurut Kelompok Bank dan Jenis Kantor di Kabupaten Natuna, 2016-2021**  
**Number of Bank by Group and Status of Bank in Natuna Regency, 2016-2021**

Kelompok Bank <i>Group of Bank</i>	2016				2017				2018			
	KP	KC	KCP	KK	KP	KC	KCP	KK	KP	KC	KCP	KK
(1)	(2)	(3)	(4)	(5)	(6)	(7)	(8)	(9)	(10)	(11)	(12)	(13)
PERSERO	-	-	6	3	-	-	6	3	-	-	6	3
BPD	-	1	3	1	-	1	3	1	-	1	3	1
BANK SWASTA	-	-	-	1	-	-	-	1	-	-	-	1
BANK ASING	-	-	-	-	-	-	-	-	-	-	-	-
BANK UMUM SYARIAH	-	-	1	-	-	-	1	-	-	-	1	-
BUS-BPD	-	-	-	-	-	-	-	-	-	-	-	-
<b>Jumlah/Total</b>	-	<b>1</b>	<b>10</b>	<b>5</b>	-	<b>1</b>	<b>10</b>	<b>5</b>	-	<b>1</b>	<b>10</b>	<b>5</b>

Lanjutan Tabel/*Continued Table 9.4*

Kelompok Bank <i>Group of Bank</i>	2019				2020				2021			
	KP	KC	KCP	KK	KP	KC	KCP	KK	KP	KC	KCP	KK
(1)	(14)	(15)	(16)	(17)	(18)	(19)	(20)	(21)	(22)	(23)	(24)	(25)
PERSERO	-	-	6	3	-	-	6	3	-	-	9	-
BPD	-	1	3	1	-	1	3	1	-	1	4	-
BANK SWASTA	-	-	-	-	-	-	-	-	-	-	-	-
BANK ASING	-	-	-	-	-	-	-	-	-	-	-	-
BANK UMUM SYARIAH	-	-	1	-	-	-	1	-	-	-	1	-
BUS -BPD	-	-	-	-	-	-	-	-	-	-	-	-
<b>Jumlah/Total</b>	-	<b>1</b>	<b>10</b>	<b>4</b>	-	<b>1</b>	<b>10</b>	<b>4</b>	-	<b>1</b>	<b>14</b>	-

Catatan/Note: KP (Kantor Pusat)/Head Office  
 KC (Kantor Pusat)/Branch Office  
 KCP (Kantor Pusat)/Assistant Branch Office  
 KK (Kantor Pusat)/Cash Office

Sumber/Source: Otoritas Jasa Keuangan Indonesia/ Indonesia, Otoritas Jasa Keuangan

**Tabel**  
**Table** 9.5**Jumlah Kantor Bank Perkreditan Rakyat (BPR) Menurut  
Jenis Kantor di Kabupaten Natuna, 2015-2021**  
**Number of Bank Perkreditan Rakyat (Rural Bank) by  
Status of Office in Natuna Regency, 2015-2021**

Tahun Years	Jenis Kantor/Status of Office		
	Kantor Pusat (KP)/ Head Office	Kantor Cabang (KC)/ Branch Office	Kantor Kas (KK)/ Cash Office
(1)	(2)	(3)	(4)
2015	1	-	-
2016	1	-	-
2017	1	-	-
2018	1	-	-
2019	1	-	-
2020	1	-	-
<b>2021</b>	<b>1</b>	-	-

Sumber/Source: Otoritas Jasa Keuangan Indonesia/ Indonesia, Otoritas Jasa Keuangan

**PENGELUARAN  
PENDUDUK**  
*POPULATION EXPENDITURE*

**BAB**  
*CHAPTER*

**10**

**Rata-rata pengeluaran  
Perkapita Sebulan**  
*Monthly Average Expenditure  
per Capita*

**Rp. 1.363.540**









## PENJELASAN TEKNIS

1. Kegiatan pengumpulan data sosial dan ekonomi yang dilaksanakan secara rutin oleh BPS melalui Survei Sosial Ekonomi Nasional (Susenas).
2. Sejak tahun 2011 sampai dengan 2014, pengumpulan data Susenas konsumsi/pengeluaran rumah tangga dilaksanakan secara triwulanan. Mulai tahun 2015 pengumpulan data Susenas dilaksanakan dua kali dalam setahun, yaitu pada Maret dan September.
3. Target sampel Susenas Maret adalah 300.000 rumah tangga yang tersebar di seluruh kabupaten/kota di Indonesia. Target sampel Susenas pada bulan September adalah sebanyak 75.000 rumah tangga.
4. Data hasil pencacahan Susenas Maret dapat disajikan untuk tingkat nasional, provinsi, dan kabupaten/kota, sedangkan untuk data hasil Susenas September hanya dapat disajikan untuk tingkat nasional dan provinsi.
5. Data konsumsi/pengeluaran yang dikumpulkan pada Susenas Maret dibagi menjadi dua kelompok, yaitu makanan dan bukan makanan. Jumlah komoditas makanan sebanyak 174 komoditas. Pengumpulan data kelompok makanan meliputi banyaknya komoditas yang dikonsumsi beserta nilai pengeluarannya.
6. Referensi waktu survei yang digunakan adalah selama seminggu

## TECHNICAL NOTES

1. *Socioeconomic data collection activities are carried out regularly by the BPS-Statistics Indonesia through the National Socioeconomic Survey (Susenas).*
2. *Since 2011 to 2014, Susenas data collection of household consumption/expenditures was conducted quarterly. Starting in 2015, collecting of data Susenas carry out twice a year, in March and September.*
3. *The March Susenas target sample covers 300.000 households spread out at all regency/municipality in Indonesia. The September Susenas target sample covers 75.000 households.*
4. *The result from Susenas data Collection in March can be presented on national, provincial, and regency/municipal level estimates, while data collection in September can be disseminated only for the national and provincial levels.*
5. *The consumption/expenditure data collected in March Susenas are divided into two groups, namely food and non-food. The number of food commodity are 174 commodities. The food group data collection includes quantity and value of commodities consumed.*
6. *The survey time reference period is previous week before enumeration*

terakhir untuk konsumsi makanan dan sebulan atau setahun terakhir untuk konsumsi bukan makanan.

7. Pengeluaran rata-rata per kapita adalah biaya yang dikeluarkan untuk konsumsi semua anggota rumah tangga selama sebulan baik yang berasal dari pembelian, pemberian maupun produksi sendiri dibagi dengan banyaknya anggota rumah tangga dalam rumah tangga tersebut.

*date for food consumption and last month or last year for non-food consumption.*

7. *Per capita Average Expenditure is the cost spent for all household members' consumption during the month, whether from purchasing, giving or own production, divided by the number of household members in the household.*



## ULASAN

Determinan dari kesejahteraan ekonomi adalah kemampuan daya beli penduduk. Penurunan kemampuan daya beli akan mengurangi kemampuan pemenuhan kebutuhan pokok. Secara umum, pengeluaran penduduk Kabupaten Natuna pada tahun 2021 dapat dikelompokkan menjadi pengeluaran untuk makanan dan non makanan. Porsi terbesar pengeluaran untuk makanan adalah dari kelompok makanan dan minuman jadi. Kemudian porsi terbesar selanjutnya adalah dari kelompok Rokok, Makanan Laut, dan Padi-padian. Sedangkan porsi terkecil pengeluaran untuk makanan adalah dari kelompok umbi-umbian dan kacang-kacangan.

Kemudian, jika dilihat dari pengeluaran untuk non makanan, porsi terbesar adalah dari kelompok perumahan dan fasilitas rumah tangga, sedangkan porsi terkecil adalah dari kelompok keperluan pesta dan upacara.

Secara total, pengeluaran penduduk untuk makanan di kabupaten Natuna mencapai Rp 659.097, dimana jika dilihat dari kelompok pengeluaran 40 persen terbawah rata-rata hanya mengeluarkan Rp 400.190 untuk makanan.

## DESCRIPTION

*The determinant of economic well-being is the ability of the purchasing power of the population. Declining purchasing power will reduce the ability to meet basic needs. In general, expenditures for residents of Natuna Regency in 2021 can be grouped into expenditures for food and non-food. The biggest portion of expenditure for food is from the prepared food and beverages group. And then the next biggest portion is Cigarettes, Sea Foods, and Cereals. While the smallest portion of expenditure for food is from the tubers and legumens group.*

*Then, when viewed from expenditures for non-food, the largest portion is from the housing and household facility, while the smallest portion is from the group needs for parties and ceremonies.*

*In total, population expenditure for food in Natuna regency reached Rp. 659,097, which when seen from the lowest 40 percent expenditure group only expended Rp. 400,190 for food.*



**Tabel**  
**Table** 10.1

**Rata-rata Pengeluaran per Kapita Sebulan Menurut Kelompok Komoditas di Kabupaten Natuna (rupiah), 2020 dan 2021**  
**Monthly Average Expenditure per Capita by Commodity Group in Natuna Regency (rupiahs), 2020 and 2021**

Kelompok Komoditas/ <i>Commodity Group</i>	2020	2021
(1)	(2)	(3)
<b>Makanan/Food</b>		
Padi-padian/ <i>Cereals</i>	71.764	71.218
Umbi-umbian/ <i>Tubers</i>	6.399	9.570
Ikan/udang/cumi/kerang/ <i>Fish/shrimp/common squid/shells</i>	75.927	81.614
Daging/ <i>Meat</i>	16.670	18.074
Telur dan susu/ <i>Eggs and milk</i>	41.586	48.073
Sayur-sayuran/ <i>Vegetables</i>	53.261	59.620
Kacang-kacangan/ <i>Legumes</i>	8.957	9.545
Buah-buahan/ <i>Fruits</i>	25.644	23.227
Minyak dan kelapa/ <i>Oil and coconut</i>	17.628	19.738
Bahan minuman/ <i>Beverage stuffs</i>	24.614	27.232
Bumbu-bumbuan/ <i>Spices</i>	18.158	22.712
Konsumsi lainnya/ <i>Miscellaneous food items</i>	14.599	22.816
Makanan dan minuman jadi/ <i>Prepared food and beverages</i>	178.410	150.908
Rokok/ <i>Cigarettes</i>	98.284	94.749
<b>Jumlah makanan/<i>Total food</i></b>	<b>651.900</b>	<b>659.097</b>
<b>Bukan makanan/<i>Non-food</i></b>		
Perumahan dan fasilitas rumah tangga/ <i>Housing and household facilities</i>	324.033	373.980
Aneka komoditas dan jasa/ <i>Goods and services</i>	158.801	158.401
Pakaian, alas kaki, dan tutup kepala/ <i>Clothing, footwear, and headgear</i>	38.241	39.621
Komoditas tahan lama/ <i>Durable goods</i>	38.370	65.251
Pajak, pungutan, dan asuransi/ <i>Taxes and insurance</i>	49.883	55.005
Keperluan pesta dan upacara/kenduri/ <i>Parties and ceremonies</i>	9.270	12.546
<b>Jumlah bukan makanan/<i>Total non-food</i></b>	<b>618.598</b>	<b>704.443</b>
<b>Jumlah/<i>Total</i></b>	<b>1.270.498</b>	<b>1.363.540</b>

Sumber/*Source*: BPS, Survei Sosial Ekonomi Nasional (Susenas) Maret/BPS-Statistics Indonesia, National Socioeconomic Survey March



**Tabel**  
**Table** 10.2

**Persentase Pengeluaran per Kapita Sebulan Menurut Kelompok Komoditas di Kabupaten Natuna, 2020 dan 2021**

*Percentage of Monthly Expenditure per Capita by Commodity Group in Natuna Regency, 2020 and 2021*

Kelompok Komoditas/ <i>Commodity Group</i>	2020	2021
(1)	(2)	(3)
<b>Makanan/Food</b>		
Padi-padian/ <i>Cereals</i>	5,65	5,22
Umbi-umbian/ <i>Tubers</i>	0,50	0,70
Ikan-udang/cumi/kerang/ <i>Fish/shrimp/common squid/shells</i>	5,98	5,99
Daging/ <i>Meat</i>	1,31	1,33
Telur dan susu/ <i>Eggs and milk</i>	3,27	3,53
Sayur-sayuran/ <i>Vegetables</i>	4,19	4,37
Kacang-kacangan/ <i>Legumes</i>	0,70	0,70
Buah-buahan/ <i>Fruits</i>	2,02	1,70
Minyak dan kelapa/ <i>Oil and coconut</i>	1,39	1,45
Bahan minuman/ <i>Beverage stuffs</i>	1,94	2,00
Bumbu-bumbuan/ <i>Spices</i>	1,43	1,67
Konsumsi lainnya/ <i>Miscellaneous food items</i>	1,15	1,67
Makanan dan minuman jadi/ <i>Prepared food and beverages</i>	14,04	11,07
Rokok/ <i>Cigarettes</i>	7,74	6,95
<b>Jumlah makanan/<i>Total food</i></b>	<b>51,31</b>	<b>48,34</b>
<b>Bukan makanan/<i>Non-food</i></b>		
Perumahan dan fasilitas rumah tangga/ <i>Housing and household facilities</i>	25,50	27,43
Aneka komoditas dan jasa/ <i>Goods and services</i>	12,50	11,62
Pakaian, alas kaki, dan tutup kepala/ <i>Clothing, footwear, and headgear</i>	3,01	2,91
Komoditas tahan lama/ <i>Durable goods</i>	3,02	4,79
Pajak, pungutan, dan asuransi/ <i>Taxes and insurance</i>	3,93	4,03
Keperluan pesta dan upacara/kenduri/ <i>Parties and ceremonies</i>	0,73	0,92
<b>Jumlah bukan makanan/<i>Total non-food</i></b>	<b>48,69</b>	<b>51,66</b>
<b>Jumlah/<i>Total</i></b>	<b>100,00</b>	<b>100,00</b>

Sumber/*Source*: BPS, Survei Sosial Ekonomi Nasional (Susenas) Maret/BPS-Statistics Indonesia, National Socioeconomic Survey March



**Tabel**  
**Table** 10.3

**Rata-rata Pengeluaran per Kapita Sebulan Menurut Kelompok Komoditas (rupiah) dan kelompok Pengeluaran di Kabupaten Natuna, 2020 dan 2021**

*Percentage of Population by Per Capita Spending Group a Month and Expenditure Group in Natuna Regency, 2020 and 2021*

Kelompok Komoditas/ <i>Commodity Group</i>	2020		
	40 Persen Terbawah	40 Persen Tengah	20 Persen Teratas
(1)	(2)	(3)	(4)
<b>Makanan/Food</b>			
Padi-padian/ <i>Cereals</i>	62.892	74.194	84.648
Umbi-umbian/ <i>Tubers</i>	3.254	6.370	12.733
Ikan/udang/cumi/kerang/ <i>Fish/shrimp/common squid/shells</i>	46.239	74.878	137.286
Daging/ <i>Meat</i>	3.053	19.958	37.319
Telur dan susu/ <i>Eggs and milk</i>	19.488	43.416	82.066
Sayur-sayuran/ <i>Vegetables</i>	33.237	52.833	94.093
Kacang-kacangan/ <i>Legumes</i>	6.022	8.837	15.053
Buah-buahan/ <i>Fruits</i>	7.267	24.521	64.567
Minyak dan kelapa/ <i>Oil and coconut</i>	14.421	18.875	21.553
Bahan minuman/ <i>Beverage stuffs</i>	18.604	27.748	30.380
Bumbu-bumbuan/ <i>Spices</i>	12.070	19.657	27.330
Konsumsi lainnya/ <i>Miscellaneous food items</i>	9.477	16.281	21.479
Makanan dan minuman jadi/ <i>Prepared food and beverages</i>	89.637	159.154	393.945
Rokok/ <i>Cigarettes</i>	46.065	115.252	168.798
<b>Jumlah makanan/<i>Total food</i></b>	<b>371.727</b>	<b>661.973</b>	<b>1.191.249</b>
<b>Bukan makanan/<i>Non-food</i></b>			
Perumahan dan fasilitas rumah tangga/ <i>Housing and household facilities</i>	161.163	313.142	670.871
Aneka komoditas dan jasa/ <i>Goods and services</i>	59.459	110.079	454.031
Pakaian, alas kaki, dan tutup kepala/ <i>Clothing, footwear, and headgear</i>	12.994	36.290	92.528
Komoditas tahan lama/ <i>Durable goods</i>	4.351	28.153	126.608
Pajak, pungutan, dan asuransi/ <i>Taxes and insurance</i>	29.573	37.184	115.684
Keperluan pesta dan upacara/kenduri/ <i>Parties and ceremonies</i>	624	2.786	39.423
<b>Jumlah bukan makanan/<i>Total non-food</i></b>	<b>268.165</b>	<b>527.635</b>	<b>1.499.145</b>
<b>Jumlah/<i>Total</i></b>	<b>639.891</b>	<b>1.189.608</b>	<b>2.690.394</b>



Lanjutan Tabel/Continued Table 10.3

Kelompok Komoditas/ <i>Commodity Group</i>	2021		
	40 Persen Terbawah	40 Persen Tengah	20 Persen Teratas
(1)	(2)	(3)	(4)
<b>Makanan/Food</b>			
Padi-padian/ <i>Cereals</i>	62.721	71.173	88.462
Umbi-umbian/ <i>Tubers</i>	5.025	9.363	19.158
Ikan/udang/cumi/kerang/ <i>Fish/shrimp/common squid/shells</i>	51.407	83.254	139.320
Daging/ <i>Meat</i>	7.295	14.868	46.235
Telur dan susu/ <i>Eggs and milk</i>	26.026	52.146	84.449
Sayur-sayuran/ <i>Vegetables</i>	41.215	60.728	94.561
Kacang-kacangan/ <i>Legumes</i>	6.921	9.990	13.955
Buah-buahan/ <i>Fruits</i>	8.935	21.795	54.937
Minyak dan kelapa/ <i>Oil and coconut</i>	15.388	20.177	27.645
Bahan minuman/ <i>Beverage stuffs</i>	20.518	26.842	41.561
Bumbu-bumbuan/ <i>Spices</i>	16.102	23.076	35.330
Konsumsi lainnya/ <i>Miscellaneous food items</i>	13.286	21.535	44.613
Makanan dan minuman jadi/ <i>Prepared food and beverages</i>	76.890	150.956	300.233
Rokok/ <i>Cigarettes</i>	48.463	110.548	156.648
<b>Jumlah makanan/Total food</b>	<b>400.190</b>	<b>676.450</b>	<b>1.147.109</b>
<b>Bukan makanan/Non-food</b>			
Perumahan dan fasilitas rumah tangga/ <i>Housing and household facilities</i>	210.327	355.287	741.659
Aneka komoditas dan jasa/ <i>Goods and services</i>	85.386	158.055	306.484
Pakaian, alas kaki, dan tutup kepala/ <i>Clothing, footwear, and headgear</i>	18.770	42.925	73.311
Komoditas tahan lama/ <i>Durable goods</i>	8.734	20.740	268.198
Pajak, pungutan, dan asuransi/ <i>Taxes and insurance</i>	36.033	45.280	112.716
Keperluan pesta dan upacara/kenduri/ <i>Parties and ceremonies</i>	2.145	3.380	51.841
<b>Jumlah bukan makanan/Total non-food</b>	<b>361.396</b>	<b>625.666</b>	<b>1.554.209</b>
<b>Jumlah/Total</b>	<b>761.586</b>	<b>1.302.116</b>	<b>2.701.319</b>

Sumber/Sources: BPS, Survei Sosial Ekonomi Nasional (Susenas) Maret/BPS-Statistics Indonesia, National Socioeconomic Survey March





# PERDAGANGAN

TRADE

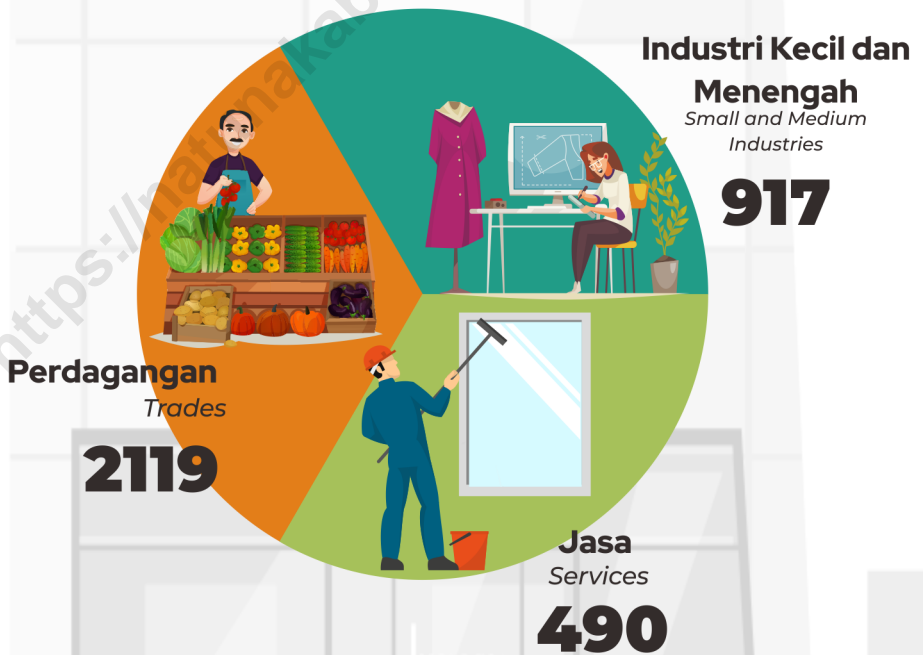
## BAB

CHAPTER

# 11

### Jumlah Unit UMKM Menurut Jenisnya

Number of MSME by Type







## PENJELASAN TEKNIS

1. Pengumpulan data industri besar dan sedang dilakukan melalui Survei Industri Besar dan Sedang yang dilaksanakan setiap tahun secara lengkap (sensus) sejak tahun 1975. Survei Industri Besar dan Sedang mencakup semua perusahaan industri yang mempunyai tenaga kerja 20 orang atau lebih dengan menggunakan kuesioner II A.
2. Klasifikasi industri yang digunakan dalam survei ini berdasar kepada Klasifikasi Baku Lapangan Usaha Indonesia (KBLI). KBLI adalah klasifikasi lapangan usaha yang berdasar kepada International Standard Industrial Classification of All Economic Activities (ISIC) revisi 4 yang telah disesuaikan dengan kondisi Indonesia.
3. Perusahaan atau usaha industri adalah suatu unit (kesatuan) usaha yang melakukan kegiatan ekonomi, bertujuan menghasilkan barang atau jasa, terletak pada suatu bangunan atau lokasi tertentu, dan mempunyai catatan administrasi tersendiri mengenai produksi dan struktur biaya serta ada seorang atau lebih yang bertanggung jawab atas usaha tersebut.
4. **Industri manufaktur** adalah suatu kegiatan ekonomi yang melakukan kegiatan mengubah suatu barang dasar secara mekanis, kimia, atau dengan tangan sehingga menjadi barang jadi/setengah jadi, dan atau barang yang kurang nilainya menjadi barang yang lebih tinggi nilainya,

## TECHNICAL NOTES

1. *Data collection of large and medium scale manufacturing is conducted through The Large and Medium Manufacturing Establishment Survey that has been done annually for all industries (census) since 1975. Large and Medium Manufacturing Establishment Survey covers all manufactures/ industries with 20 workers or more by questionnaire II A.*
2. *The industrial classification adopted in this survey refers to the Klasifikasi Baku Lapangan Usaha Indonesia (KBLI). KBLI is classification of economic activities based on the International Standard Industrial Classification of All Economic Activities (ISIC rev 4) that has been modified according to the local condition in Indonesia.*
3. *Perusahaan atau usaha industri adalah suatu unit (kesatuan) usaha yang melakukan kegiatan ekonomi, bertujuan menghasilkan barang atau jasa, terletak pada suatu bangunan atau lokasi tertentu, dan mempunyai catatan administrasi tersendiri mengenai produksi dan struktur biaya serta ada seorang atau lebih yang bertanggung jawab atas usaha tersebut.*
4. **Manufacturing industry** is defined as an economic activity processing basic goodsmechanically, chemicals or manually into final or intermediate goods. It is also defined as processing of lower value goods into higher value goods as final or intermediate products. The activities also include



dan sifatnya lebih dekat kepada pemakai akhir. Termasuk dalam kegiatan ini adalah jasa industri dan pekerjaan perakitan

*services for manufacturing and assembling*

5. UMKM (Usaha Mikro Kecil dan Menengah) merupakan suatu usaha perdagangan yang dikelola oleh perorangan atau juga badan usaha yang dalam hal ini termasuk juga sebagai kriteria usaha dalam lingkup kecil atau juga mikro
6. Pasar merupakan sebuah tempat untuk bertemunya penjual dan pembeli. Pasar juga sering dikaitkan dengan tempat jual beli yang tradisional dengan cara lama
5. *MSME (Micro, Small and Medium Enterprises) is a trading business that is managed by individuals or business entities which in this case is also included as a criterion for business in a small or micro scale.*
6. *Market is a place for sellers and buyers to meet. The market is also often associated with traditional buying and selling places in the old-fashioned way*

**ULASAN**

Pada tahun 2021 terdapat 3.526 Usaha Mikro Kecil dan Menengah (UMKM) di Kabupaten Natuna, angka ini meningkat dari tahun sebelumnya yang dimana hanya terdapat 2.994 UMKM. Kecamatan Bunguran Timur merupakan kecamatan dengan UMKM terbanyak dengan jumlah sebesar 1.009 UMKM.

Pada tahun 2021, UMKM di Kabupaten Natuna masih di dominasi oleh sektor perdagangan. Kecamatan Bunguran Timur merupakan kecamatan dengan UMKM perdagangan dan Jasa terbanyak dengan jumlah masing-masing sebesar 695 dan 146 usaha.

**DESCRIPTION**

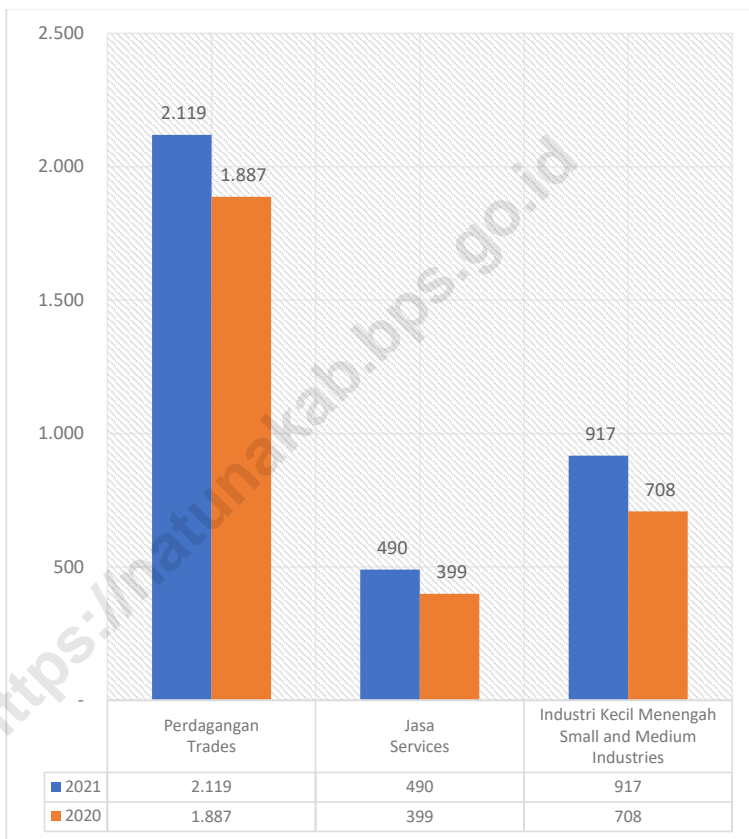
*in 2021 there are 3.526 Micro, Small and Medium Enterprises (MSME) in Natuna Regency. this number increased from previous year that has 2.994 MSME. Bunguran Timur Subdistrict is the subdistrict with the largest number of MSME with 1.009 MSME.*

*In 2021, MSME in Natuna Regency are still dominated by the trade sector. Bunguran Timur subdistrict is the subdistrict with the most trade and service UMKM with 695 and 146 businesses respectively.*

<https://natunakab.bps.go.id>

**Gambar** 11.1  
**Figures**

**Jumlah UMKM Menurut Jenisnya di Kabupaten Natuna, 2020 dan 2021**  
**Number of MSME by Kind of MSME in Natuna Regency, 2020 and 2021**

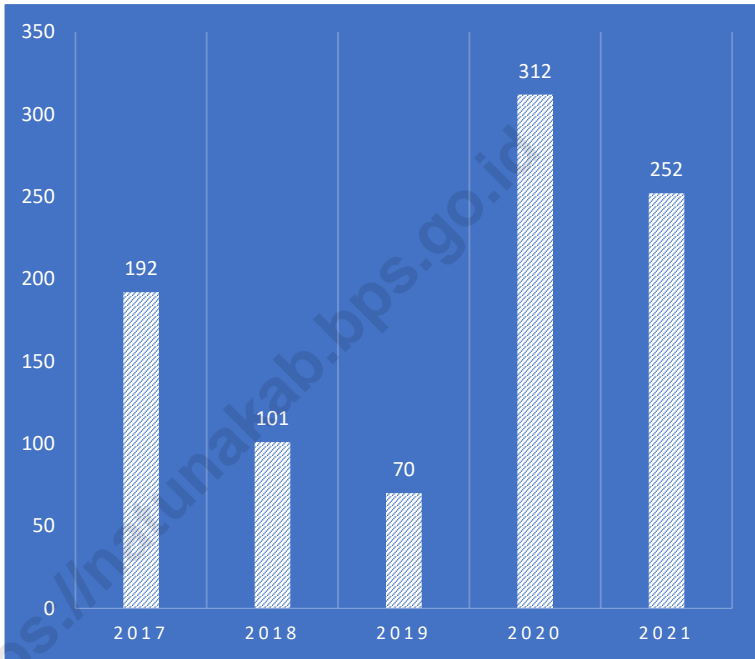


Sumber/Source : Dinas Perindustrian, Perdagangan, Koperasi dan Usaha Mikro/Industrial, Trade, Cooperative and Micro Enterprises Office of Natuna Regency



**Gambar** 11.2  
**Figures**

**Jumlah Penerbitan Surat Ijin Usaha Perdagangan (SIUP) di Kabupaten Natuna, 2016–2020**  
**Number of Issuance of Trading Business Licenses in Natuna Regency, 2017–2021**



Sumber/Source : Dinas Penanaman Modal dan Pelayanan Terpadu Satu Pintu Kabupaten Natuna/ *Investment Office and One Stop Services of Natuna Regency*

**Tabel 11.1** Jumlah Sarana Perdagangan Menurut Jenisnya di Kabupaten Natuna, 2017–2021  
**Number of Trading Facilities by Type of Facility in Natuna Regency, 2017–2021**

Jenis Sarana Perdagangan <i>Type of Trading Facilities</i>	2017	2018	2019	2020	2021
(1)	(2)	(3)	(4)	(5)	(6)
Pasar/Market	...	...	...	...	...
Toko/Store	50	24	2	50	...
Kios	141	77	52	261	...
Warung	43	7	11	938	...
<b>Jumlah<sup>1</sup>/Total<sup>1</sup></b>	<b>234</b>	<b>108</b>	<b>65</b>	<b>1.249</b>	<b>...</b>

Catatan/Note: <sup>1</sup> Tidak termasuk Pasar/Market not include

Sumber/Source: Dinas Penanaman Modal dan Pelayanan Terpadu Satu Pintu Kabupaten Natuna/ *Investment Office and One Stop Services of Natuna Regency*





**Tabel**  
**Table** 11.2

**Jumlah Unit UMKM Menurut Kecamatan dan Jenisnya di Kabupaten Natuna, 2021**  
**Number of MSME by Subdistrict and Kind of MSME in Natuna Regency, 2021**

Kecamatan/ Subdistrict	Perdagangan/ Trades	Jasa/ Services	Industri Kecil Menengah/ Small and Medium Industries	Jumlah/ Total
(1)	(2)	(3)	(4)	(5)
Midai	112	32	72	216
Suak Midai	90	20	68	178
Bunguran Barat	226	53	88	367
Bunguran Utara	78	18	45	141
Pulau Laut	76	22	35	133
Pulau Tiga	85	21	54	160
Bunguran Batubi	69	15	11	95
Pulau Tiga Barat	78	18	53	149
Bunguran Timur	695	146	168	1.009
Bunguran Timur Laut	120	20	32	172
Bunguran Tengah	97	28	28	153
Bunguran Selatan	64	18	42	124
Serasan	131	30	95	256
Subi	78	21	38	137
Serasan Timur	120	28	88	236
<b>Natuna 2021</b>	<b>2.119</b>	<b>490</b>	<b>917</b>	<b>3.526</b>
<b>Natuna 2020</b>	<b>1.887</b>	<b>399</b>	<b>708</b>	<b>2.994</b>
<b>Natuna 2019</b>	<b>1.589</b>	<b>161</b>	<b>436</b>	<b>2.186</b>

Sumber/Source: Dinas Perindustrian, Perdagangan, Koperasi dan Usaha Mikro/Industrial, Trade, Cooperative and Micro Enterprises Office of Natuna Regency

**Tabel**  
**Table 11.3****Jumlah Perusahaan Menurut Bentuk Badan Hukum di Kabupaten Natuna, 2014-2021**  
**Number of Establishments by Type of Business Entity in Natuna Regency, 2014–2021**

<b>Tipe Badan Hukum</b> <b>Type of Business Entity</b>	<b>2014</b>	<b>2015</b>	<b>2016</b>	<b>2017</b>	<b>2018</b>	<b>2019</b>	<b>2020</b>	<b>2021</b>
(1)	(2)	(3)	(4)	(5)	(6)	(7)	(8)	(9)
Perseroan Terbatas <i>Limited Liability Company</i>	60	54	64	64	193	44	26	56
CV/Farma <i>CV/ Firm</i>	284	216	178	195	514	128	51	68
Koperasi <i>Cooperative</i>	2	7	9	9	29	6	3	1
Perorangan <i>Personal</i>	187	156	160	201	632	362	958	552
Lainnya <i>Others</i>	3	2	8	4	16	9	100	7
<b>Jumlah/Total</b>	<b>536</b>	<b>435</b>	<b>419</b>	<b>473</b>	<b>1.384</b>	<b>549</b>	<b>1.138</b>	<b>684</b>

Sumber/Source: Dinas Penanaman Modal dan Pelayanan Terpadu Satu Pintu Kabupaten Natuna/ *Investment Office and One Stop Services of Natuna Regency*



**Tabel** 11.4  
**Table**

**Jumlah Penerbitan Surat Ijin Usaha Perdagangan (SIUP)  
Menurut Tahun dan Tipe Badan Hukum di Kabupaten  
Natuna, 2017–2021**  
*Number of Issuance of Trading Business Licenses by Years  
and Type of Business Entity in Natuna Regency, 2017–  
2021*

Tahun Years	Tipe Badan Hukum/Type of Business Entity			Jumlah Total
	Perusahaan Besar Wholesaler	Perusahaan Menengah Medium Trader	Perusahaan Kecil Small Trader	
(1)	(2)	(3)	(4)	(5)
2017	1	50	141	192
2018	-	24	77	101
2019	2	13	55	70
2020	1	50	261	312
<b>2021</b>	<b>1</b>	<b>14</b>	<b>237</b>	<b>252</b>

Sumber/Source: Dinas Penanaman Modal dan Pelayanan Terpadu Satu Pintu Kabupaten Natuna/ *Investment Office and One Stop Services of Natuna Regency*



# SISTEM NERACA REGIONAL

SYSTEM OF  
REGIONAL ACCOUNTS

BAB  
CHAPTER

12

## Laju Pertumbuhan PDRB Harga Konstan 2010 di Kabupaten Natuna (%), 2017-2021

*Growth Rate of GDP at 2010 Constant Market  
Prices in Natuna Regency (%), 2017-2021*



Sumber: BPS Kabupaten Natuna  
BPS-Statistics of Natuna Regency





## PENJELASAN TEKNIS

1. Penghitungan statistik neraca nasional mengikuti buku petunjuk yang diterbitkan oleh Perserikatan Bangsa Bangsa (PBB) dikenal sebagai Sistem Neraca Nasional (SNN). SNN adalah rekomendasi internasional tentang bagaimana menyusun ukuran aktivitas ekonomi yang sesuai dengan standar neraca baku yang didasarkan pada prinsip-prinsip ekonomi. Rekomendasi yang dimaksud dinyatakan dalam sekumpulan konsep, definisi, klasifikasi, dan aturan neraca yang disepakati secara internasional dalam mengukur indikator tertentu seperti Produk Domestik Bruto (PDB). Salah satu bentuk adaptasi pencatatan statistik nasional adalah melakukan perubahan tahun dasar PDB Indonesia dari tahun 2000 ke 2010. Perubahan tahun dasar PDB dilakukan seiring dengan mengadopsi rekomendasi PBB yang tertuang dalam Sistem Neraca Nasional 2008 (SNA 2008).
2. Produk Domestik Bruto pada tingkat nasional serta Produk Domestik Regional Bruto (PDRB) pada tingkat regional (Provinsi/Kabupaten/Kota) menggambarkan kemampuan suatu wilayah untuk menciptakan nilai tambah pada suatu waktu tertentu. Untuk menyusun PDB maupun PDRB digunakan 2 pendekatan, yaitu lapangan usaha dan pengeluaran. Keduanya menyajikan komposisi data nilai tambah dirinci menurut sumber kegiatan ekonomi (lapangan usaha) dan menurut

## TECHNICAL NOTES

1. *The method used to estimate national accounts statistics is based on the standard guidelines formed by United Nation known as System of National Accounts (SNA). SNA is the internationally agreed standard set of recommendations on how to compile measures of economic activity in accordance with strict accounting conventions based on economic principles. The recommendations are expressed in term of a set of concepts, definitions, classifications and accounting rules that comprise the internationally agreed standard for measuring indicators such as Gross Domestic Product (GDP). One of the improvements in the national statistical system is to rebase GDP form base year 2000 to 2010 in order to capture current economic condition. It is in line with the United Nations (UN) recommendation on 2008 SNA.*
2. *The basic measure of the value added arising from economic activity is known as Gross Domestic Product at the national level and Gross Regional Domestic Product (GRDP) at the regional level (provinces/regencies/municipalities). To compile these statistics, two approaches have been used, i.e. "production approach" and "expenditure approach". The first approach is to measure value added produced by various kinds of economic activities, while the second approach is to measure final uses of the country's output. In other words,*

komponen penggunaannya. PDB maupun PDRB dari sisi lapangan usaha merupakan penjumlahan seluruh komponen nilai tambah bruto yang mampu diciptakan oleh sektor-sektor ekonomi atas berbagai aktivitas produksinya. Sedangkan dari sisi pengeluaran menjelaskan tentang penggunaan dari nilai tambah tersebut.

3. PDB menurut lapangan usaha mengalami perubahan klasifikasi dari 9 lapangan usaha menjadi 17 lapangan usaha. PDB menurut lapangan usaha dirinci menurut total nilai tambah dari seluruh sektor ekonomi yang mencakup lapangan usaha Pertanian, Kehutanan, dan Perikanan; Pertambangan dan Penggalian; Industri Pengolahan; Pengadaan Listrik dan Gas; Pengadaan Air, Pengelolaan Sampah, Limbah dan Daur Ulang; Konstruksi; Perdagangan Besar dan Eceran, Reparasi Mobil dan Sepeda Motor; Transportasi dan Pergudangan; Penyediaan Akomodasi dan Makan Minum; Informasi dan Komunikasi; Jasa Keuangan dan Asuransi; Real Estat; Jasa Perusahaan; Administrasi Pemerintahan, Pertahanan dan Jaminan Sosial Wajib; Jasa Pendidikan; Jasa Kesehatan dan Kegiatan Sosial; dan Jasa lainnya.
4. Produk Domestik Bruto maupun agregat turunannya disajikan dalam 2 (dua) versi penilaian, yaitu atas dasar "harga berlaku" dan atas dasar "harga konstan". Disebut sebagai harga berlaku karena seluruh agregat dinilai dengan

*GDP/GRDP is the sum of total value added produced by all economic industries (activities) and the way of using it.*

3. *GDP by industry classification changes from 9 sectors to 17 industries. GDP by industry is classified by types of economic activities such as Agriculture, Forestry and Fishing; Mining and Quarrying; Manufacturing; Electricity, Gas, and Water supply, Sewerage, Waste Management and Remediation Activities; Construction; Wholesale and Retail Trade; Repair of Motor Vehicles and Motorcycles; Transportation and Storage; Accommodation and Food Service Activities; Information and Communication; Financial and Insurance Activities; Real Estate Activities; Business Activities; Public Administration; Defence and Compulsory Social Security; Education; Human Health and Social Work Activities; and Other Services Activities*
4. *GDP and its aggregations are presented in two forms: at current market prices and at constant base year market prices. In presenting current market prices, all aggregates are valued at current market prices, while base year constant market*





menggunakan harga pada tahun berjalan, sedangkan harga konstan penilaiannya didasarkan kepada harga satu tahun dasar tertentu, dalam publikasi ini digunakan harga tahun 2010.

*prices are shown by valuing all aggregates at fixed base year prices. Year of 2010 is used as the base year in this publication.*

**5. Laju pertumbuhan Produk Domestik Bruto** diperoleh dari perhitungan PDB atas dasar harga konstan. Diperoleh dengan cara mengurangi nilai PDB pada tahun ke-n terhadap nilai pada tahun ke n-1 (tahun sebelumnya), dibagi dengan nilai pada tahun ke n-1, dikalikan dengan 100 persen. Laju pertumbuhan menunjukkan perkembangan agregat pendapatan dari satu waktu tertentu terhadap waktu sebelumnya.

**5. Growth rate of Gross Domestic Product** is derived from GDP at constant market prices. It is obtained by subtracting the value of GDP year  $n$  with the value of GDP year  $n-1$ , divided by the value of GDP year  $n-1$  then multiplied by 100 percent. The growth rate of GDP explains the income growth during the given period.

**6. PDRB menurut pengeluaran** mengalami perubahan klasifikasi dimana pengeluaran konsumsi Lembaga Non Profit yang Melayani Rumah Tangga (LNPRM) yang sebelumnya termasuk bagian dari pengeluaran konsumsi rumah tangga menjadi komponen terpisah. Sehingga klasifikasi PDRB menurut pengeluaran dirinci menjadi 7 komponen yaitu komponen pengeluaran konsumsi rumah tangga, pengeluaran konsumsi LNPRM, pengeluaran konsumsi pemerintah, pembentukan modal tetap bruto, perubahan inventori, ekspor barang dan jasa, dan impor barang dan jasa.

**6. GDRP by expenditure** classification changes where consumption expenditure Non-profit Institutions Serving Households (NPISH) previously included as part of household consumption expenditure is taken out into separate component. So that, GDRP by type of expenditures is classified into: household consumption expenditure, NPISH consumption expenditure, government consumption expenditure, gross fixed capital formation, changes in inventories, exports of goods and services, and imports of goods and services.

**7. Pengeluaran konsumsi rumah tangga** mencakup berbagai pengeluaran konsumsi akhir rumah

**7. Household consumption expenditures** consist of expenditures incurred by households, which are

tangga atas barang dan jasa untuk memenuhi kebutuhan individu ataupun kelompok secara langsung. Pengeluaran rumah tangga di sini mencakup makanan dan minuman selain restoran; pakaian, alas kaki dan jasa perawatannya; perumahan dan perlengkapan rumah tangga; kesehatan dan pendidikan; transportasi dan komunikasi; restoran dan hotel serta lainnya.

**8. Pengeluaran Konsumsi Pemerintah**

terdiri dari Pengeluaran Konsumsi Individu dan Pengeluaran Konsumsi Kolektif. Barang dan jasa individu merupakan barang dan jasa privat, dimana ciri-ciri barang privat adalah:

- a) Scarcity, yaitu ada kelangkaan/keterbatasan dalam jumlah;
- b) Excludable consumption, yaitu konsumsi suatu barang dapat dibatasi hanya pada mereka yang memenuhi persyaratan tertentu (biasanya harga);
- c) Rivalrous competition, yaitu konsumsi oleh satu konsumen akan mengurangi atau menghilangkan kesempatan pihak lain untuk melakukan hal serupa.

Contoh barang dan jasa yang dihasilkan pemerintah dan tergolong sebagai barang dan jasa individu adalah jasa pelayanan kesehatan pemerintah di rumah sakit/puskesmas dan jasa pendidikan di sekolah/universitas negeri. Sedangkan barang dan jasa kolektif ekuivalen dengan barang publik yang memiliki ciri:

*used for both individual or collective needs. Household consumptions are classified into food and beverages other than restaurants; clothing, footwear, and related maintenance services; housing and household equipment; health and education; transport and communication; restaurants and hotels; and others.*

**8. Government consumption expenditure**

consists of Individual Consumption Expenditure and Collective Consumption Expenditure. Individual goods and services are private goods and services, which the characteristics of private goods are:

- a) Scarcity, that there is a scarcity/limited in number;
- b) Excludable consumption, the consumption of goods can be limited only to those who meet certain requirements (usually the price);
- c) Rivalrous competition, ie consumption by the consumer will reduce or eliminate the chance of another party to do so.

*Examples of goods and services produced by government and classified as goods and services of individuals is the government health services in hospitals/health centers and education services in schools/universities. Collective goods and services equivalent to public goods characterized by:*



- a) Non rivalry, yaitu penggunaan satu konsumen terhadap suatu barang tidak mengurangi kesempatan konsumen lain untuk juga mengkonsumsi barang tersebut;
  - b) Non excludable, yaitu apabila suatu barang publik tersedia, maka tidak ada yang dapat menghalangi siapapun untuk memperoleh manfaat dari barang tersebut atau dengan kata lain setiap orang memiliki akses ke barang tersebut.
- a) *Non-rivalry, namely the use of a consumer for an item does not reduce the chance of another consumer to also consume goods;*
  - b) *Non-excludable, i.e when a public good available, then nothing can hinder anyone to benefit from the goods or in other words everyone has access to the goods*

Contoh barang dan jasa yang dihasilkan pemerintah dan tergolong sebagai barang dan jasa kolektif adalah jasa pertahanan yang dilakukan TNI dan keamanan yang dilakukan kepolisian.

*Examples of goods and services produced by government and classified as collective goods and services is carried military defense services and the police's security.*

<https://natunakab.pps.go.id>



**ULASAN**

Nilai PDRB Kabupaten Natuna atas dasar harga berlaku 2010 pada tahun 2021 mencapai 20,87 triliun rupiah. Secara nominal, nilai PDRB ini mengalami peningkatan sebesar 2,46 triliun rupiah dibandingkan dengan tahun 2020 yang hanya mencapai 18,40 triliun rupiah.

Berdasarkan harga konstan 2010, angka PDRB juga mengalami peningkatan, dari 14,64 triliun rupiah pada tahun 2020 menjadi 14,65 triliun rupiah pada tahun 2021. Hal ini menunjukkan selama tahun 2021 pertumbuhan ekonomi Natuna mengalami pertumbuhan sekitar 0,02 persen.

Selama lima tahun terakhir (2017-2021) struktur perekonomian Kabupaten Natuna menurut PDRB Dengan Migas didominasi oleh kategori Pertambangan dan Penggalian. Kategori ini merupakan kontributor terbesar yang mencapai 70,02 persen di tahun 2021 meningkat dari tahun sebelumnya. Kategori berikutnya adalah Pertanian, Kehutanan dan Perikanan, kategori Konstruksi, sementara peranan kategori lainnya di bawah 5 persen.

Kategori Pertambangan dan Penggalian mencakup empat subkategori, yaitu pertambangan minyak dan gas bumi, pertambangan batubara dan lignit, pertambangan bijih logam dan pertambangan penggalian lainnya. Secara keseluruhan pada tahun 2021, kategori Pertambangan dan Penggalian menunjukkan kontraksi bila dibandingkan dengan tahun sebelumnya.

**DESCRIPTION**

*GRDP figure at current prices 2010 of Natuna Regency in 2021 reached 20,87 trillion rupiahs. In nominal terms, this GRDP figure is increased by 2,46 trillion rupiah compared to 2020 which reached 18.40 trillion rupiahs.*

*Based on the 2010 constant market prices, GRDP also increased from 14.64 trillion rupiahs in 2020 to 14,65 trillion rupiahs in 2021. This showed that during 2021 Natuna's economic growth about 0,02 percent.*

*During the last five years (2017-2021) the economic structure of Natuna Regency according to GRDP with Oil and Gas is dominated by categories of Mining and Quarrying. This category is the largest contributor which reached 70,02 percent in 2021, increases from last years. The next category is Agriculture, Forestry and Fisheries; Construction, while the role of other categories under 5 percent.*

*The category of Mining and Quarrying includes four subcategories, namely crude petroleum and natural gas and geothermal, coal and lignite mining, iron ore mining and other mining and quarrying. Overall in 2021, this category shows contraction when compared to the previous year.*



Kategori Pertanian, Kehutanan, dan Perikanan ini masih menjadi tumpuan dan harapan dalam penyerapan tenaga kerja dengan memberikan kontribusi sebesar 12,32 persen ditahun 2021.

*Agriculture, Forestry, and Fisheries category becomes a cornerstone and hope in the absorption of labor by contributing 12,32 percent in 2021.*

Sedangkan pada tahun 2021 kategori konstruksi menyumbang sebesar 7,78 persen terhadap total perekonomian Kabupaten Natuna. Hal ini menunjukkan bahwa peran pembangunan konstruksi semakin penting untuk mendorong perekonomian Kabupaten Natuna secara keseluruhan.

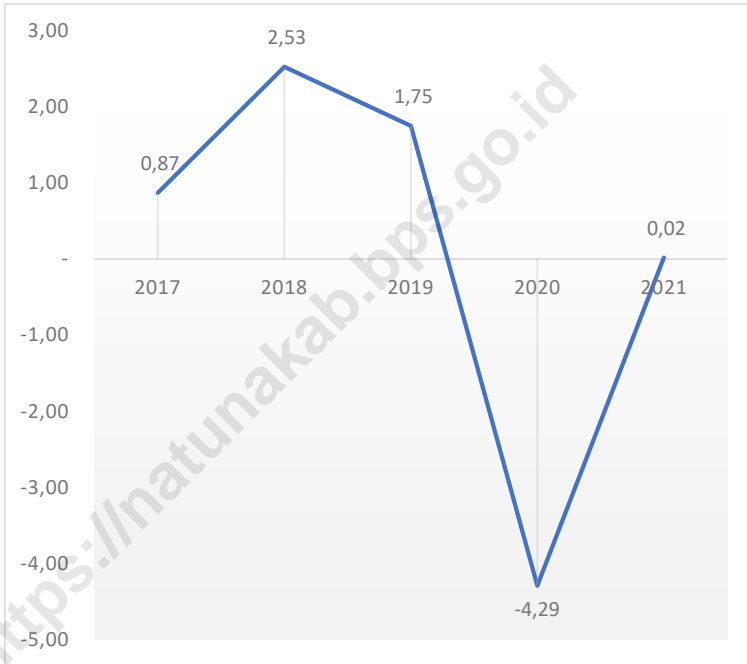
*While Construction category accounted for 7,78 percent of the total economy of Natuna Regency in 2021. This shows that the role of the construction development is increasingly important to drive the economy of Natuna Regency as a whole.*

<https://natunakab.bps.go.id>



**Gambar** 12.1  
**Figures**

**Laju Pertumbuhan Produk Domestik Regional Bruto Atas Dasar Harga Konstan 2010 di Kabupaten Natuna (persen), 2017–2021**  
**Growth Rate of Gross Regional Domestic Product at 2010 Constant Market Prices in Natuna Regency (percent), 2017–2021**



Sumber/Source : BPS, berbagai sensus, survei dan sumber lain/BPS-Statistics Indonesia, various census, survey, and other sources



**Tabel** 12.1  
**Table**

**Produk Domestik Regional Bruto Atas Dasar Harga Berlaku Menurut Lapangan Usaha di Kabupaten Natuna (miliar rupiah), 2017–2021**  
**Gross Regional Domestic Product at Current Market Prices by Industry in Natuna Regency (billion rupiahs), 2017–2021**

Lapangan Usaha/ Industry		2017	2018	2019	2020 <sup>x</sup>	2021 <sup>xx</sup>
(1)		(2)	(3)	(4)	(5)	(6)
A	Pertanian, Kehutanan, dan Perikanan/ <i>Agriculture, Forestry, and Fishing</i>	2.116,11	2.323,56	2.512,63	2.455,46	2.571,67
B	Pertambangan dan Penggalian/ <i>Mining and Quarrying</i>	14.227,34	15.327,88	15.500,97	12.287,84	14.613,86
C	Industri Pengolahan/ <i>Manufacturing</i>	151,17	156,78	161,71	166,70	171,80
D	Pengadaan Listrik dan Gas/ <i>Electricity and Gas</i>	16,37	16,93	17,11	17,27	17,37
E	Pengadaan Air; Pengelolaan Sampah, Limbah, dan Daur Ulang/ <i>Water Supply; Sewerage, Waste Management, and Remediation Activities</i>	1,17	1,16	1,12	1,17	1,28
F	Konstruksi/ <i>Construction</i>	1.480,21	1.573,36	1.749,05	1.664,05	1.624,56
G	Perdagangan Besar dan Eceran; Reparasi Mobil dan Sepeda Motor/ <i>Wholesale and Retail Trade; Repair of Motor Vehicles and Motorcycles</i>	652,54	706,20	746,27	716,83	747,51
H	Transportasi dan Pergudangan/ <i>Transportation and Storage</i>	141,96	149,91	163,10	126,28	128,16
I	Penyediaan Akomodasi dan Makan Minum/ <i>Accommodation and Food Service Activities</i>	92,99	100,48	106,43	101,04	105,92



Lanjutan Tabel/*Continued Table 12.1*

Lapangan Usaha/ Industry		2017	2018	2019	2020 <sup>x</sup>	2021 <sup>xx</sup>
(1)		(2)	(3)	(4)	(5)	(6)
J	Informasi dan Komunikasi/ Information and Communication	115,70	125,21	137,67	147,41	157,75
K	Jasa Keuangan dan Asuransi/Financial and Insurance Activities	26,82	28,83	30,11	30,75	30,20
L	Real Estat/Real Estate Activities	121,14	129,13	137,44	139,15	147,07
M,N	Jasa Perusahaan/Business Activities	0,04	0,05	0,05	0,04	0,04
O	Administrasi Pemerintahan, Pertahanan, dan Jaminan Sosial Wajib/Public Administration and Defence; Compulsory Social Security	352,75	369,33	409,84	428,20	421,26
P	Jasa Pendidikan/Education	36,16	38,15	41,62	43,12	45,65
Q	Jasa Kesehatan dan Kegiatan Sosial/Human Health and Social Work Activities	59,58	63,11	66,33	66,25	71,38
R,S,T,U	Jasa Lainnya/Other Services Activities	12,94	13,58	14,04	14,35	14,68
<b>Produk Domestik Regional Bruto/Gross Regional Domestic Product</b>		<b>19.604,96</b>	<b>21.123,65</b>	<b>21.795,50</b>	<b>18.405,91</b>	<b>20.870,16</b>

Sumber/Source: BPS, berbagai sensus, survei dan sumber lain/BPS-Statistics Indonesia, various census, survey, and other sources





**Tabel**  
**Table** 12.2

**Produk Domestik Regional Bruto Atas Dasar Harga Konstan 2010 Menurut Lapangan Usaha di Kabupaten Natuna (miliar rupiah), 2017–2021**  
**Gross Regional Domestic Product at 2010 Constant Market Prices by Industry in Natuna Regency (billion rupiahs), 2017–2021**

Lapangan Usaha/ Industry		2017	2018	2019	2020 <sup>x</sup>	2021 <sup>xx</sup>
(1)	(2)	(3)	(4)	(5)	(6)	
A	Pertanian, Kehutanan, dan Perikanan/ <i>Agriculture, Forestry, and Fishing</i>	1.560,44	1.639,39	1.725,28	1.684,27	1.711,79
B	Pertambangan dan Penggalian/ <i>Mining and Quarrying</i>	10.800,18	10.997,31	11.019,31	10.488,44	10.486,60
C	Industri Pengolahan/ <i>Manufacturing</i>	109,61	111,60	112,78	114,67	115,98
D	Pengadaan Listrik dan Gas/ <i>Electricity and Gas</i>	11,17	11,35	11,33	11,50	11,55
E	Pengadaan Air; Pengelolaan Sampah, Limbah, dan Daur Ulang/ <i>Water Supply; Sewerage, Waste Management, and Remediation Activities</i>	1,00	0,98	0,94	0,98	1,06
F	Konstruksi/ <i>Construction</i>	1.056,92	1.089,02	1.174,68	1.115,27	1.064,91
G	Perdagangan Besar dan Eceran; Reparasi Mobil dan Sepeda Motor/ <i>Wholesale and Retail Trade; Repair of Motor Vehicles and Motorcycles</i>	425,51	450,10	470,85	448,48	456,69
H	Transportasi dan Pergudangan/ <i>Transportation and Storage</i>	91,71	94,60	100,73	78,48	79,36
I	Penyediaan Akomodasi dan Makan Minum/ <i>Accommodation and Food Service Activities</i>	65,58	69,34	72,80	69,12	72,09



Lanjutan Tabel/*Continued Table 12.2*

Lapangan Usaha/ Industry		2017	2018	2019	2020 <sup>x</sup>	2021 <sup>xx</sup>
(1)		(2)	(3)	(4)	(5)	(6)
J	Informasi dan Komunikasi/ <i>Information and Communication</i>	105,59	113,25	120,62	130,68	140,38
K	Jasa Keuangan dan <i>Asuransi/Financial and Insurance Activities</i>	19,00	20,05	20,31	20,98	21,08
L	Real Estat/ <i>Real Estate Activities</i>	90,25	96,12	102,19	105,77	110,52
M,N	Jasa Perusahaan/ <i>Business Activities</i>	0,03	0,03	0,03	0,03	0,03
O	Administrasi Pemerintahan, Pertahanan, dan Jaminan Sosial Wajib/ <i>Public Administration and Defence; Compulsory Social Security</i>	252,59	264,61	286,48	293,62	289,00
P	Jasa Pendidikan/ <i>Education</i>	22,75	23,83	24,91	24,82	25,92
Q	Jasa Kesehatan dan Kegiatan Sosial/ <i>Human Health and Social Work Activities</i>	43,79	44,96	46,30	45,86	48,62
R,S,T,U	Jasa Lainnya/ <i>Other Services Activities</i>	9,32	9,56	9,83	9,79	9,82
<b>Produk Domestik Regional Bruto/<i>Gross Regional Domestic Product</i></b>		<b>14.665,42</b>	<b>15.036,09</b>	<b>15.299,36</b>	<b>14.642,75</b>	<b>14.645,40</b>

Sumber/*Source*: BPS, berbagai sensus, survei dan sumber lain/*BPS-Statistics Indonesia, various census, survey, and other sources*


**Tabel**  
**Table** 12.3

**Distribusi Persentase Produk Domestik Regional Bruto Atas Dasar Harga Berlaku Menurut Lapangan Usaha di Kabupaten Natuna, 2017–2021**  
**Percentage Distribution of Gross Regional Domestic Product at Current Market Prices by Industry in Natuna Regency, 2017–2021**

Lapangan Usaha/ Industry		2017	2018	2019	2020 <sup>x</sup>	2021 <sup>xx</sup>
(1)		(2)	(3)	(4)	(5)	(6)
A	Pertanian, Kehutanan, dan Perikanan/ <i>Agriculture, Forestry, and Fishing</i>	10,79	11,00	11,53	13,34	12,32
B	Pertambangan dan Penggalian/ <i>Mining and Quarrying</i>	72,57	72,56	71,12	66,76	70,02
C	Industri Pengolahan/ <i>Manufacturing</i>	0,77	0,74	0,74	0,91	0,82
D	Pengadaan Listrik dan Gas/ <i>Electricity and Gas</i>	0,08	0,08	0,08	0,09	0,08
E	Pengadaan Air; Pengelolaan Sampah, Limbah, dan Daur Ulang/ <i>Water Supply; Sewerage, Waste Management, and Remediation Activities</i>	0,01	0,01	0,01	0,01	0,01
F	Konstruksi/ <i>Construction</i>	7,55	7,45	8,02	9,04	7,78
G	Perdagangan Besar dan Eceran; Reparasi Mobil dan Sepeda Motor/ <i>Wholesale and Retail Trade; Repair of Motor Vehicles and Motorcycles</i>	3,33	3,34	3,42	3,89	3,58
H	Transportasi dan Pergudangan/ <i>Transportation and Storage</i>	0,72	0,71	0,75	0,69	0,61
I	Penyediaan Akomodasi dan Makan Minum/ <i>Accommodation and Food Service Activities</i>	0,47	0,48	0,49	0,55	0,51

Lanjutan Tabel/Continued Table 12.3

Lapangan Usaha/ Industry		2017	2018	2019	2020 <sup>x</sup>	2021 <sup>xx</sup>
(1)		(2)	(3)	(4)	(5)	(6)
J	Informasi dan Komunikasi/ Information and Communication	0,59	0,59	0,63	0,80	0,76
K	Jasa Keuangan dan Asuransi/Financial and Insurance Activities	0,14	0,14	0,14	0,17	0,14
L	Real Estat/Real Estate Activities	0,62	0,61	0,63	0,76	0,70
M,N	Jasa Perusahaan/Business Activities	0,00	0,00	0,00	0,00	0,00
O	Administrasi Pemerintahan, Pertahanan, dan Jaminan Sosial Wajib/Public Administration and Defence; Compulsory Social Security	1,80	1,75	1,88	2,33	2,02
P	Jasa Pendidikan/Education	0,18	0,18	0,19	0,23	0,22
Q	Jasa Kesehatan dan Kegiatan Sosial/Human Health and Social Work Activities	0,30	0,30	0,30	0,36	0,34
R,S,T,U	Jasa Lainnya/Other Services Activities	0,07	0,06	0,06	0,08	0,07
<b>Produk Domestik Regional Bruto/Gross Regional Domestic Product</b>		<b>100,00</b>	<b>100,00</b>	<b>100,00</b>	<b>100,00</b>	<b>100,00</b>

Sumber/Source: BPS, berbagai sensus, survei dan sumber lain/BPS-Statistics Indonesia, various census, survey, and other sources



**Tabel**  
**Table** 12.4

**Laju Pertumbuhan Produk Domestik Regional Bruto Atas Dasar Harga Konstan 2010 Menurut Lapangan Usaha di Kabupaten Natuna (persen), 2017–2021**  
**Growth Rate of Gross Regional Domestic Product at 2010 Constant Market Prices by Industry in Natuna Regency (percent), 2017–2021**

Lapangan Usaha/ Industry		2017	2018	2019	2020 <sup>x</sup>	2021 <sup>xx</sup>
(1)	(2)	(3)	(4)	(5)	(6)	
A	Pertanian, Kehutanan, dan Perikanan/ <i>Agriculture, Forestry, and Fishing</i>	4,97	5,06	5,24	-2,38	1,63
B	Pertambangan dan Penggalian/ <i>Mining and Quarrying</i>	-0,75	1,83	0,20	-4,82	-0,02
C	Industri Pengolahan/ <i>Manufacturing</i>	4,34	1,82	1,05	1,68	1,14
D	Pengadaan Listrik dan Gas/ <i>Electricity and Gas</i>	3,98	1,58	-0,16	1,49	0,39
E	Pengadaan Air; Pengelolaan Sampah, Limbah, dan Daur Ulang/ <i>Water Supply; Sewerage, Waste Management, and Remediation Activities</i>	8,67	-2,27	-3,57	3,75	8,43
F	Konstruksi/ <i>Construction</i>	6,57	3,04	7,87	-5,06	-4,52
G	Perdagangan Besar dan Eceran; Reparasi Mobil dan Sepeda Motor/ <i>Wholesale and Retail Trade; Repair of Motor Vehicles and Motorcycles</i>	7,15	5,78	4,61	-4,75	1,83
H	Transportasi dan Pergudangan/ <i>Transportation and Storage</i>	7,92	3,15	6,48	-22,09	1,12
I	Penyediaan Akomodasi dan Makan Minum/ <i>Accommodation and Food Service Activities</i>	6,76	5,72	4,99	-5,05	4,31



Lanjutan Tabel/*Continued Table 12.4*

Lapangan Usaha/ Industry		2017	2018	2019	2020 <sup>x</sup>	2021 <sup>xx</sup>
(1)		(2)	(3)	(4)	(5)	(6)
J	Informasi dan Komunikasi/ <i>Information and Communication</i>	9,11	7,26	6,51	8,34	7,42
K	Jasa Keuangan dan <i>Asuransi/Financial and Insurance Activities</i>	5,68	5,52	1,31	3,31	0,48
L	Real Estat/ <i>Real Estate Activities</i>	6,55	6,50	6,32	3,50	4,50
M,N	Jasa Perusahaan/ <i>Business Activities</i>	3,23	3,01	3,33	-8,13	1,19
O	Administrasi Pemerintahan, Pertahanan, dan Jaminan Sosial Wajib/ <i>Public Administration and Defence; Compulsory Social Security</i>	2,34	4,76	8,27	2,49	-1,58
P	Jasa Pendidikan/ <i>Education</i>	4,01	4,75	4,52	-0,36	4,46
Q	Jasa Kesehatan dan Kegiatan Sosial/ <i>Human Health and Social Work Activities</i>	5,34	2,69	2,97	-0,95	6,01
R,S,T,U	Jasa Lainnya/ <i>Other Services Activities</i>	3,43	2,58	2,84	-0,40	0,31
<b>Produk Domestik Regional Bruto/<i>Gross Regional Domestic Product</i></b>		<b>0,87</b>	<b>2,53</b>	<b>1,75</b>	<b>-4,29</b>	<b>0,02</b>

Sumber/*Source*: BPS, berbagai sensus, survei dan sumber lain/*BPS-Statistics Indonesia, various census, survey, and other sources*



**Tabel** 12.5  
**Table**

**Produk Domestik Regional Bruto Atas Dasar Harga Berlaku Menurut Jenis Pengeluaran di Kabupaten Natuna (miliar rupiah), 2017–2021**  
**Gross Regional Domestic Product at Current Market Prices by Type of Expenditure in Natuna Regency (billion rupiahs), 2017–2021**

<b>Jenis Pengeluaran</b> <b>Type of Expenditure</b>	<b>2017</b>	<b>2018</b>	<b>2019</b>	<b>2020<sup>x</sup></b>	<b>2021<sup>xx</sup></b>
(1)	(2)	(3)	(4)	(5)	(6)
Pengeluaran Konsumsi Rumah Tangga <i>Household Consumption Expenditure</i>	3.513,81	3.743,40	3.939,88	3.976,34	4.071,54
Pengeluaran Konsumsi LNPR <i>NPISH Consumption Expenditure</i>	11,03	11,96	12,78	12,88	12,82
Pengeluaran Konsumsi Pemerintah <i>Government Consumption Expenditure</i>	2.063,18	2.112,62	2.234,69	2.214,14	2.227,49
Pembentukan Modal Tetap Bruto <i>Gross Fixed Capital Formation</i>	3.182,30	3.337,54	3.571,63	3.524,37	3.421,21
Perubahan Inventori <i>Changes in Inventories</i>	7,31	10,21	25,73	8,53	36,58
Net Ekspor Barang dan Jasa/ <i>Exports of Goods and Services</i>	10.827,33	11.907,92	12.010,79	8.669,66	11.100,53
<b>Produk Domestik Regional Bruto/ <i>Gross Regional Domestic Product</i></b>	<b>19.604,96</b>	<b>21.123,65</b>	<b>21.795,50</b>	<b>18.405,91</b>	<b>20.870,16</b>

Sumber/Source: BPS, berbagai sensus, survei dan sumber lain/BPS-Statistics Indonesia, various census, survey, and other sources

**Tabel**  
**Table** 12.6

**Produk Domestik Regional Bruto Atas Dasar Harga Konstan 2010 Menurut Jenis Pengeluaran di Kabupaten Natuna (miliar rupiah), 2017–2021**  
**Gross Regional Domestic Product at 2010 Constant Market Prices by Type of Expenditure in Natuna Regency (billion rupiahs), 2017–2021**

<b>Jenis Pengeluaran</b> <b>Type of Expenditure</b>	<b>2017</b>	<b>2018</b>	<b>2019</b>	<b>2020<sup>x</sup></b>	<b>2021<sup>xx</sup></b>
(1)	(2)	(3)	(4)	(5)	(6)
Pengeluaran Konsumsi Rumah Tangga <i>Household Consumption Expenditure</i>	2.460,72	2.561,05	2.629,36	2.636,34	2.671,24
Pengeluaran Konsumsi LNPRT <i>NPISH Consumption Expenditure</i>	7,45	7,71	7,87	7,83	7,76
Pengeluaran Konsumsi Pemerintah <i>Government Consumption Expenditure</i>	1.314,68	1.334,77	1.375,71	1.335,79	1.317,17
Pembentukan Modal Tetap Bruto <i>Gross Fixed Capital Formation</i>	2.080,68	2.143,60	2.242,92	2.210,33	2.103,87
Perubahan Inventori <i>Changes in Inventories</i>	4,21	5,72	14,15	4,70	17,86
Net Ekspor Barang dan Jasa/Net <i>Exports of Goods and Services</i>	8.797,69	8.983,23	9.029,34	8.447,77	8.527,50
<b>Produk Domestik Regional Bruto/Gross Regional Domestic Product</b>	<b>14.665,42</b>	<b>15.036,09</b>	<b>15.299,36</b>	<b>14.642,75</b>	<b>14.645,40</b>

Sumber/Source: BPS, berbagai sensus, survei dan sumber lain/BPS-Statistics Indonesia, various census, survey, and other sources



# PERBANDINGAN ANTAR KABUPATEN/ KOTA

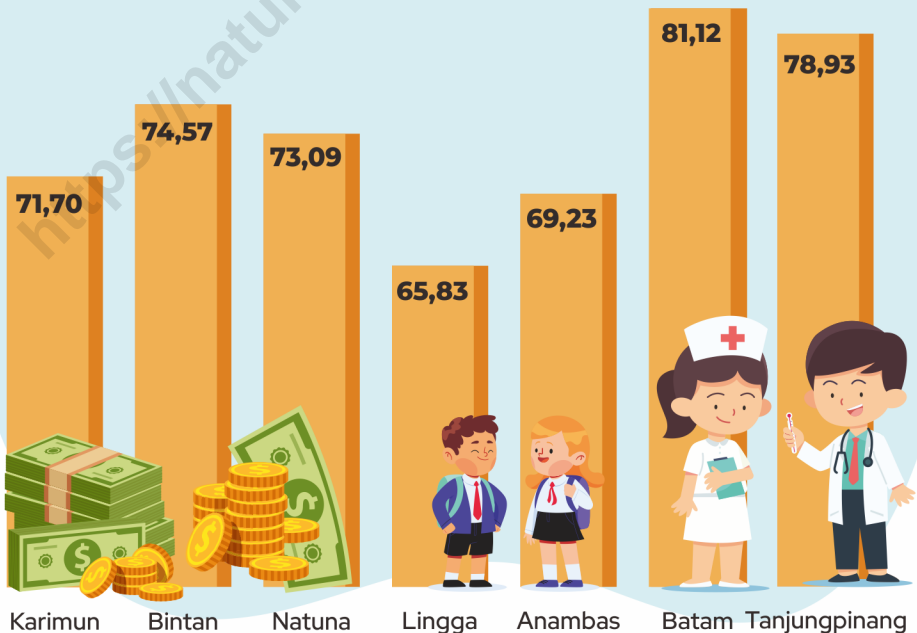
REGENCY/MUNICIPAL  
COMPARISON

BAB  
CHAPTER

13

## Indeks Pembangunan Manusia Menurut Kabupaten/Kota di Kepulauan Riau 2021

Human Development Index by Regency/Municipality in  
Kepulauan Riau Province 2021



Sumber: BPS Kepulauan Riau

BPS-Statistics of Kepulauan Riau Province





## PENJELASAN TEKNIS

1. **Penduduk** adalah semua orang yang berdomisili di wilayah teritorial Indonesia, mencakup Warga Negara Indonesia (WNI) dan Warga Negara Asing (WNA) yang telah menetap selama satu tahun atau lebih atau berencana menetap di wilayah Indonesia selama minimal satu tahun. Pada sensus sebelumnya referensi waktu dalam konsep kependudukan adalah enam bulan. Perubahan ini didasari oleh UU No. 24 Tahun 2013 tentang Perubahan atas UU No. 23 Tahun 2006 tentang Administrasi Kependudukan pada Pasal 15.
2. Untuk mengukur kemiskinan, BPS menggunakan konsep kemampuan memenuhi kebutuhan dasar. Dengan pendekatan ini, kemiskinan dipandang sebagai ketidakmampuan dari sisi ekonomi untuk memenuhi kebutuhan dasar makanan dan bukan makanan yang diukur dari sisi pengeluaran. Jadi penduduk miskin adalah penduduk yang memiliki rata-rata pengeluaran perkapita perbulan dibawah garis kemiskinan.
3. **Pertumbuhan ekonomi** merupakan sebuah gambaran makro mengenai hasil dari proses pembangunan ekonomi yang dilakukan oleh stakeholders, baik pemerintah, dunia usaha maupun masyarakat masyarakat menuju keadaan yang lebih baik.

## TECHNICAL NOTES

1. **Population** are all people who live in Indonesia's territory, including Indonesian citizens and foreign citizens who have lived for one year or more or plan to stay in Indonesia territory for at least one year. In the previous census the time reference in the population concept was six months. This change is based on Law no.24 of 2013 concerning Amendments to Law no. 23 of 2006 concerning Population Administration in Article 15.
2. To measure poverty, bps uses the concept of ability to meet basic needs. With this approach, poverty is seen as an economic inability to meet the basic needs of food and non-food as measured by the expenditure side. So the poor are the people who have an average monthly per capita expenditure below the poverty line.
3. **Economic growth** is a macro picture of the outcome of the economic development process undertaken by stakeholders, whether by the government, business community also people towards a better state.



4. **Indeks Pembangunan Manusia (IPM)** menjelaskan bagaimana penduduk dapat mengakses hasil pembangunan dalam memperoleh pendapatan, kesehatan, pendidikan, dan sebagainya.
4. **Human development index (HDI)** explains how people can access development goals in income, health, education, and etc.

**ULASAN****DESCRIPTION**

Pada tahun 2021, jumlah penduduk Provinsi Kepulauan Riau pada Bulan Juni mencapai 2.118.239 jiwa. Natuna merupakan kabupaten dengan penduduk terkecil kedua setelah Kepulauan Anambas dengan jumlah penduduk sebanyak 83.364 jiwa.

*During 2021, the resident of Kepulauan Riau Province reach 2,118,239 people. Natuna population was the smallest resident once after Kepulauan Anambas Regency with total resident 83,364 people.*

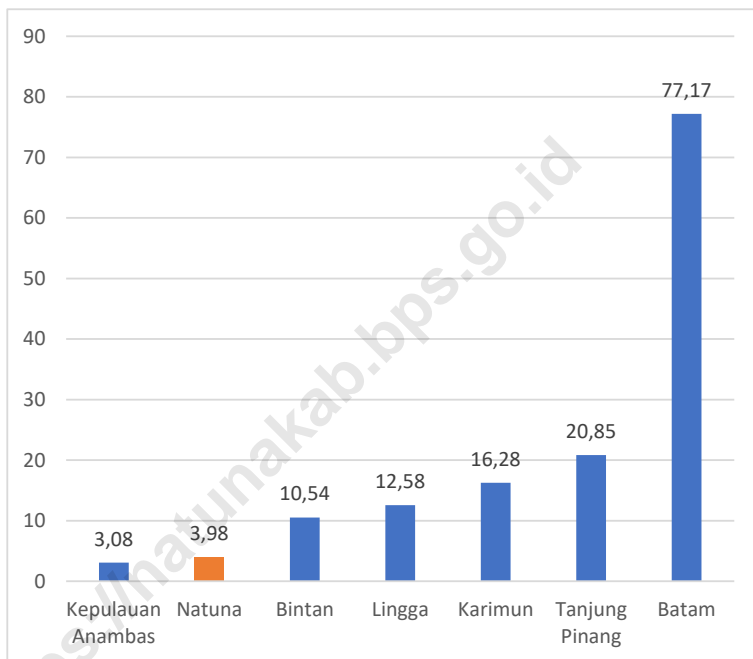
Jumlah penduduk miskin di Kabupaten Natuna tahun 2021 sebesar 3,98 ribu orang. Jumlah ini meningkat dibandingkan tahun 2020. Peningkatan jumlah penduduk miskin juga terjadi di Provinsi Kepulauan Riau dan seluruh kabupaten di Provinsi Kepulauan Riau.

*The number of poor people in Natuna Regency in 2021 reach 3,98 thousand people. This number has increased compared to 2020. The increase in the number of poor people also occur in Riau Islands Province and all districts in Riau Islands Province.*

Indeks Pembangunan Manusia (IPM) Provinsi Kepulauan Riau menunjukkan tren yang meningkat kurun waktu 2017-2021. Peningkatan ini sejalan dengan peningkatan di masing-masing kabupaten/kota. IPM tertinggi berada di Kota Batam sebesar 81,12 dan terendah di Kabupaten Natuna sebesar 65,83. Kabupaten Natuna berada di peringkat keempat dengan nilai 73,09.

*Human Development Index (HDI) of Kepulauan Riau Province shows positive trend within 2017-2021. It trends also followed by other regency/municipality. The highest HDI goes to Batam municipality 81,12 and the lowest goes to Natuna regency 65,83. Natuna Regency placed the fourth rank in Kepulauan Riau province with a value 73,09.*

**Gambar 13.1** Jumlah Penduduk Miskin Menurut Kabupaten/Kota di Provinsi Kepulauan Riau (ribu), 2021  
**Figures** **13.1** Number of Poor Population by Regency/Municipality in Kepulauan Riau Province (thousand), 2021

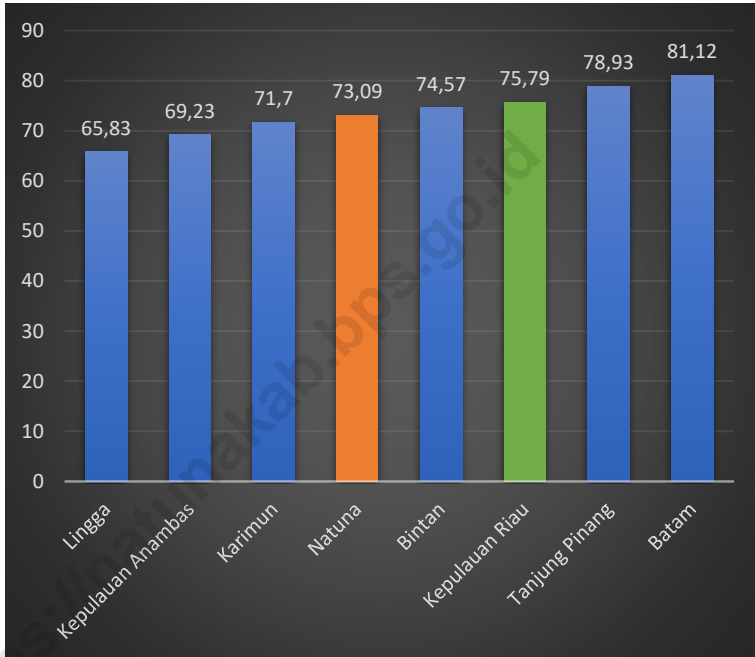


Sumber/Source : BPS, Survei Sosial Ekonomi Nasional (Susenas) Maret/BPS-Statistics Indonesia, National Socioeconomic Survey March



**Gambar** 13.2  
**Figures**

**Indeks Pembangunan Manusia Menurut Kabupaten/  
Kota di Provinsi Kepulauan Riau, 2021**  
*Human Development Index by Regency/Municipality in  
Kepulauan Riau Province, 2021*



Sumber/Source : BPS, berbagai sensus, survei dan sumber lain/BPS-Statistics Indonesia, various census, survey, and other sources

**Tabel 13.1** Jumlah Penduduk Menurut Kabupaten/Kota di Provinsi Kepulauan Riau, 2017–2021  
**Table** Population by Regency/Municipality in Kepulauan Riau Province, 2017–2021

Kabupaten/Kota Regency/Municipality	2017	2018	2019	2020 <sup>1</sup>	2021 <sup>2</sup>
(1)	(2)	(3)	(4)	(5)	(6)
<b>Kabupaten/Regency</b>					
Karimun	229.194	231.145	232.797	253.457	259.452
Bintan	156.313	157.927	159.403	159.518	162.561
<b>Natuna</b>	<b>76.192</b>	<b>76.968</b>	<b>77.771</b>	<b>81.495</b>	<b>83.364</b>
Natuna	89.330	89.501	89.781	98.633	100.661
Kepulauan Anambas	41.412	41.927	42.309	47.402	48.737
<b>Kota/Municipality</b>					
Batam	1.283.196	1.329.773	1.376.009	1.196.396	1.230.097
Tanjung Pinang	207.057	209.280	211.583	227.663	233.367
<b>Kepulauan Riau</b>	<b>2.082.694</b>	<b>2.136.521</b>	<b>2.189.653</b>	<b>2.064.564</b>	<b>2.118.239</b>

Catatan/Note: <sup>1</sup>Hasil Sensus Penduduk 2020 (SP2020), September/The result of the 2020 Population Census, September

<sup>2</sup>Hasil Proyeksi Penduduk Interim 2020–2023 (Pertengahan tahun/Juni)/The result of Interim Population Projection 2020–2023 (mid year/June)

Sumber/Source: Data dari Hasil Proyeksi Penduduk Indonesia 2010–2035 (Pertengahan tahun/Juni)/Data from the result of Indonesia Population Projection 2010–2035 (mid year/June)





**Tabel** 13.2  
**Table**

**Laju Pertumbuhan Produk Domestik Regional Bruto Atas Dasar Harga Konstan 2010 Menurut Kabupaten/Kota di Provinsi Kepulauan Riau (persen), 2017–2021**  
**Rate of Growth of Gross Regional Domestic Products at Constant 2010 Prices by Regency/Municipality in Kepulauan Riau Province (percent), 2017–2021**

Kabupaten/Kota Regency/Municipality	2017	2018	2019	2020 <sup>a</sup>	2021 <sup>aa</sup>
(1)	(2)	(3)	(4)	(5)	(6)
<b>Kabupaten/Regency</b>					
Karimun	5,29	5,05	4,89	- 3,59	3,37
Bintan	4,94	4,85	4,51	- 4,20	0,23
<b>Natuna</b>	<b>0,87</b>	<b>2,53</b>	<b>1,75</b>	<b>- 4,29</b>	<b>0,02</b>
Natuna	6,08	4,00	5,18	- 0,68	1,95
Kepulauan Anambas	-0,10	-8,21	-0,13	- 7,83	0,04
<b>Kota/Municipality</b>					
Batam	2,61	4,96	5,92	- 2,55	4,75
Tanjung Pinang	2,63	3,21	3,27	- 3,45	0,59
<b>Kepulauan Riau</b>	<b>1,98</b>	<b>4,58</b>	<b>4,84</b>	<b>- 3,80</b>	<b>3,43</b>

Sumber/Source: BPS, berbagai sensus, survei dan sumber lain/BPS-Statistics Indonesia, various census, survey, and other sources

**Tabel 13.3** Jumlah Penduduk Miskin Menurut Kabupaten/Kota di Provinsi Kepulauan Riau (ribu), 2017–2021  
**Table** Number of Poor Population by Regency/Municipality in Kepulauan Riau Province (thousand), 2017–2021

Kabupaten/Kota Regency/Municipality	2017	2018	2019	2020	2021
(1)	(2)	(3)	(4)	(5)	(6)
<b>Kabupaten/Regency</b>					
Karimun	16,94	15,93	15,36	15,99	16,28
Bintan	9,37	10,42	10,14	10,21	10,54
<b>Natuna</b>	<b>3,53</b>	<b>3,6</b>	<b>3,43</b>	<b>3,47</b>	<b>3,98</b>
Natuna	12,35	12,13	11,56	12,45	12,58
Kepulauan Anambas	2,84	2,9	2,72	2,8	3,08
<b>Kota/Municipality</b>					
Batam	61,16	67,41	66,21	67,06	77,17
Tanjung Pinang	19,19	19,3	19,05	19,98	20,85
<b>Kepulauan Riau</b>	<b>125,37</b>	<b>131,68</b>	<b>128,46</b>	<b>131,97</b>	<b>144,46</b>

Sumber/Source: BPS, Survei Sosial Ekonomi Nasional (Susenas) Maret/BPS-Statistics Indonesia, National Socioeconomic Survey March



**Tabel** 13.4  
**Table**

**Indeks Pembangunan Manusia Menurut Kabupaten/  
Kota di Provinsi Kepulauan Riau, 2017–2021**  
*Human Development Index by Regency/Municipality in  
Kepulauan Riau Province, 2017–2021*

Kabupaten/Kota Regency/Municipality	2017	2018	2019	2020	2021
(1)	(2)	(3)	(4)	(5)	(6)
<b>Kabupaten/Regency</b>					
Karimun	70,26	70,56	71,31	71,76	71,70
Bintan	72,91	73,41	74,08	74,41	74,57
<b>Natuna</b>	<b>71,52</b>	<b>72,10</b>	<b>72,60</b>	<b>72,75</b>	<b>73,09</b>
Natuna	63,45	64,06	65,41	65,11	65,83
Kepulauan Anambas	67,06	67,53	69,02	69,07	69,23
<b>Kota/Municipality</b>					
Batam	80,26	80,54	80,95	81,13	81,12
Tanjung Pinang	78,00	78,33	78,76	79,09	78,93
<b>Kepulauan Riau</b>	<b>74,45</b>	<b>74,84</b>	<b>75,52</b>	<b>75,73</b>	<b>75,79</b>

Sumber/Source: BPS, berbagai sensus, survei dan sumber lain/BPS-Statistics Indonesia, various census, survey, and other sources



**ST 2023**

**SENSUS PERTANIAN**

**BerAKHLAK**

berorientasi Pelayanan • kuantabel • kompeten  
harmonis •oyal • adaptif • kolaboratif

# DATA

## MENCERDASKAN BANGSA

— *Enlighten The Nation* —



**BADAN PUSAT STATISTIK  
KABUPATEN NATUNA  
BPS-Statistics of Natuna Regency**

Jl. HR. Soebrantas, Sual  
RT 01 RW 05, Ranai, Bunguran Timur  
<http://natunakab.bps.go.id> Email: [bps2103@bps.go.id](mailto:bps2103@bps.go.id)

