



2022

KABUPATEN KARIMUN DALAM ANGKA

Karimun Regency in Figures



<https://kari...>

2022

KABUPATEN KARIMUN

DALAM ANGKA

Karimun Regency in Figures

KABUPATEN KARIMUN DALAM ANGKA
Karimun Regency in Figures
2022

ISSN: 2355-4940

No. Publikasi/Publication Number: 21010.2203

Katalog /Catalog:1102001.2101

Ukuran Buku/Book Size: 14,8 cm x 21 cm

Jumlah Halaman/Number of Pages : I+ 435 hal/pages

Naskah/Manuscript:

BPS Kabupaten Karimun

BPS-Statistics of Karimun Regency

Penyunting/Editor:

BPS Kabupaten Karimun

BPS-Statistics of Karimun Regency

Gambar Kover/Cover Design:

BPS Kabupaten Karimun

BPS-Statistics of Karimun Regency

Ilustrasi Kover/Cover Illustration:

Masjid Agung Karimun

The Great Mosque of Karimun

Diterbitkan oleh/Published by:

©BPS Kabupaten Karimun/*BPS-Statistics of Karimun Regency*

Dicetak oleh/Printed by:

CV. Era Studio Grafika

Dilarang mengumumkan, mendistribusikan, mengomunikasikan, dan/atau menggandakan sebagian atau seluruh isi buku ini untuk tujuan komersil tanpa izin tertulis dari Badan Pusat Statistik.

Prohibited to announce, distribute, communicate, and/or copy part or all of this book for commercial purpose without permission from BPS-Statistics Indonesia.

TIM PENYUSUN/TEAM MEMBERS

Pengarah/Director

Ahmad Chaidir, S.Si

Penanggung Jawab/Persons in Charge

Ahmad Chaidir, S.Si

Penyunting/Editors

Ahmad Chaidir, S.Si

Pengolah Data dan Penulis Naskah/Data Processing and Authors

Nana Fitriana, SST

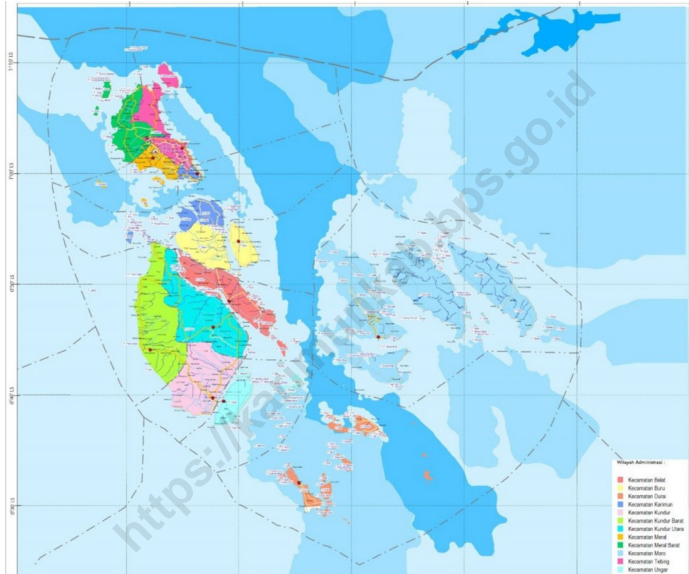
Penata Letak/Layout Designers

Nana Fitriana, SST

KONTRIBUTOR DATA/DATA CONTRIBUTOR

1. Bagian Pemerintahan Umum Sekretariat Daerah Kabupaten Karimun
2. Bagian Hukum Sekretariat Daerah Kabupaten Karimun
3. Badan Kepegawaian dan Pengembangan Sumber Daya Manusia Kabupaten Karimun
4. Badan Meteorologi, Klimatologi, dan Geofisika Kabupaten Karimun
5. Badan Pertanahan Nasional Kabupaten Karimun
6. Badan Pengelola Keuangan dan Aset Daerah Kabupaten Karimun
7. Dinas Kependudukan dan Catatan Sipil Kabupaten Karimun
8. Dinas Kesehatan Kabupaten Karimun
9. Dinas Perhubungan Kabupaten Karimun
10. Dinas Perikanan Kabupaten Karimun
11. Dinas Pangan dan Pertanian Kabupaten Karimun
12. Dinas Pekerjaan Umum dan Penataan Ruang Kabupaten Karimun
13. Dinas Pengendalian Penduduk, KB, PPPA Kabupaten Karimun
14. Dinas Pendidikan Kabupaten Karimun
15. Dinas Tenaga Kerja dan Perindustrian Kabupaten Karimun
16. Dinas Pariwisata dan Kebudayaan Kabupaten Karimun
17. Dinas Penanaman Modal dan Pelayanan Terpadu Satu Pintu Kabupaten Karimun
18. Kementerian Agama Kabupaten Karimun
19. Pengadilan Agama Kabupaten Karimun
20. Pengadilan Negeri Kabupaten Karimun
21. Kepolisian Resort Kabupaten Karimun
22. BAZNAS Kabupaten Karimun
23. PDAM Tirta Karimun Kabupaten Karimun
24. Perusahaan Listrik Negara (PLN) Kabupaten Karimun
25. Sekretaris Dewan Perwakilan Rakyat Daerah Kabupaten Karimun
26. UPT Pengelolaan Pendapatan Daerah (PPD) Kabupaten Karimun

PETA WILAYAH KABUPATEN KARIMUN MAP OF KARIMUN REGENCY



KEPALA BPS KABUPATEN KARIMUN
CHIEF STATISTICIAN OF KARIMUN REGENCY



AHMAD CHAIDIR, S.Si



KATA PENGANTAR

Kabupaten Karimun Dalam Angka 2022 merupakan publikasi tahunan yang diterbitkan oleh BPS Kabupaten Kabupaten Karimun. Disadari bahwa publikasi ini belum sepenuhnya memenuhi harapan pihak pemakai data khususnya para perencana, namun diharapkan dapat membantu melengkapi penyusunan rencana pembangunan di Kabupaten Karimun.

Publikasi ini dapat terwujud berkat kerja sama dan bantuan dari berbagai pihak baik instansi pemerintah maupun swasta. Kepada semua pihak yang telah memberikan bantuan disampaikan penghargaan dan terima kasih yang sebesar-besarnya.

Walaupun publikasi ini telah disiapkan sebaik-baiknya, namun disadari masih ada kekurangan dan kesalahan yang terjadi. Untuk perbaikan publikasi ini, tanggapan dan saran yang bersifat konstruktif dari para pemakai sangat diharapkan.

Karimun , Februari 2022
Kepala BPS
Kabupaten Karimun

AHMAD CHAIDIR, S.Si



P R E F A C E

Karimun Regency in Figures 2022 is an anual publication written by BPS-Statistics of Karimun Regency. Honestly, this publication has not perfect yet and has not filled the user'shope, especially for the planners yet, but hopely it can help to equip compilation of development planning in this new regency.

This comprehensive publication has been made possible with the assistanceand contribution from several governmental institutions and privateorganizations. To all parties who have been involved in the preparation of thispublication, I would like to express my sincerest appreciation and gratitude.

Comments and constructive suggestions for the improvement of this publication are always welcome.

*Karimun , February 2022
Chief Statistician of
Karimun Regency*

AHMAD CHAIDIR, S.Si

DAFTAR ISI / CONTENTS

	Halaman <i>Page</i>
Kata Pengantar/ <i>Preface</i>	xi
Daftar Isi/ <i>Contents</i>	xiii
Daftar Tabel/ <i>List of Tables</i>	xv
Daftar Gambar/ <i>List of Figures</i>	xli
Penjelasan Umum/ <i>Explanatory Notes</i>	xlv
1. Geografi dan Iklim/ <i>Geography and Climate</i>	1
2. Pemerintahan/ <i>Government</i>	17
3. Penduduk dan Ketenagakerjaan/ <i>Population and Employment</i>	57
4. Sosial dan Kesejahteraan Rakyat/ <i>Social and Welfare</i>	95
5. Pertanian, Peternakan, dan Perikanan/ <i>Agriculture, Livestock, and Fishery</i>	215
6. Energi/ <i>Energy</i>	305
7. Pariwisata/ <i>Tourism</i>	317
8. Transportasi dan Komunikasi/ <i>Transportation and Communication</i>	335
9. Perbankan, Investasi, Koperasi/ <i>Banking, Investation, Cooperative</i>	351
10. Pengeluaran Penduduk/ <i>Population Expenditure</i>	363
11. Perdagangan Luar Negeri/ <i>Foreign Trade</i>	373
12. Sistem Neraca Regional/ <i>System of Regional Accounts</i>	395
13. Perbandingan Antar Kabupaten/Kota/ <i>Regency/Municipal Comparison</i>	427

PENJELASAN UMUM/EXPLANATORY NOTES

Tanda-tanda, satuan-satuan, dan lain-lainnya yang digunakan dalam publikasi ini adalah sebagai berikut:

Symbols, measurement units, and acronyms which are used in this publication, are as follows:

1. TANDA-TANDA/SYMBOLS

Data tidak tersedia/Data not available	: ...
Tidak ada atau nol /Null or zero	: -
Data dapat diabaikan/Data negligible	: 0
Tanda decimal/Decimal point	: ,
Data tidak dapat ditampilkan/Not applicable	: NA
Angka estimasi/Estimated figures	: e
Angka diperbaiki/Revised figures	: r
Angka sementara/Preliminary figures	: x
Angka sangat sementara/Very preliminary figures	: xx
Angka sangat sangat sementara/Very very preliminary figures	: xxx

2. SATUAN/UNITS

barel/barrel	: 158,99 liter/litres = 1/6,2898 m ³
hektar (ha)/hectare (ha)	: 10 000 m ²
kilometer (km)/kilometres (km)	: 1 000 meter/meters (m)
knot/knot	: 1,8523 km/jam (km/hour)
kuintal/quintal	: 100 kg
KWh	: 1 000 Watt hour
MWh	: 1 000 KWh
liter (untuk beras)/litre (for rice)	: 0,80 kg
MMSCF	: 1/35,3 m ³
metrik ton (m.ton)/metric ton (m. ton)	: 0,98421 long ton = 1 000 kg
ons/ounce	: 28,31 gram/grams
ton	: 1 000 kg

Satuan lain: buah, dus, butir, helai/lembar, kaleng, batang, pulsa, ton kilometer (ton-km), jam, menit, persen (%).

Other units: unit, pack, pieces, sheet, tin, pulse, ton-kilometres(ton-km), hour, minute, percent (%).

Perbedaan angka di belakang koma disebabkan oleh pembulatan angka.

The difference in decimal numbers is caused by rounding.

DAFTAR SINGKATAN/ LIST OF ABBREVIATIONS

SI	: Stasiun Iklim
SIMPK	: Stasiun Meteorologi Pertanian Khusus
t.t	: Tempat tidur
BCG	: Bacillus Calmette Guerin
DPT	: Difteri, Pertusis, Tetanus
TT	: Tetanus Toxoid
IOT	: Industri Obat Tradisional/ <i>Traditional Medicine Industry</i>
IKOT	: Industri Kecil Obat Tradisional/ <i>Traditional Medicine Small</i>
Alkes	: Alat kesehatan/ <i>Health Kits</i>
PKRT	: Perbekalan Kesehatan Rumah tangga/ <i>Household Health Logistics</i>
Kompl	: Komplemen/ <i>Complement</i>
IRTP	: Industri Pangan Produksi Rumah Tangga/ <i>Foods Home Industry</i>
PBF	: Pedagang Besar Farmasi/ <i>Pharmacy Whole-seller</i>
GFK	: Gudang Farmasi Kab/Kota/Regency/ <i>Municipality Pharmacy Warehouse</i>
RB	: Rumah Bersalin/ <i>Delivery House</i>
Pustu	: Puskesmas pembantu/ <i>Auxiliary Public Health Center</i>
BP	: Balai Pengobatan/ <i>Polyclinic</i>
TPS	: Tempat Pembuangan Sementara / <i>landfill</i>
Jamkesmas	: Jaminan kesehatan masyarakat miskin/ <i>Poor public health insurance</i>
PJKMU	: Program Jaminan Kesehatan Masyarakat Umum
SIUP	: Surat Ijin Usaha Perdagangan/ <i>Trading Permission Letter</i>
TDP	: Tanda Daftar Perusahaan/ <i>Company Registration Identity</i>
API	: Angka Pengenal Importir/ <i>Importer's Identity Number</i>

Statistik Kunci, 2019–2021 Key Statistics, 2019–2021

Rincian/Description	Satuan/Unit	2019	2020	2021
(1)	(2)	(3)	(4)	(5)
SOSIAL/SOCIAL				
Penduduk ¹ /Population ¹	juta/million			
Laju Pertumbuhan Penduduk ¹ /Population Growth ¹	%			
Angka Harapan Hidup ^{1-e} /Life Expectancy Rate ¹	tahun/years			
Angka Melek Huruf Usia 15+/Literacy Rate Aged 15+	%			
Tingkat Partisipasi Angkatan Kerja -TPAK ^{2,3} Labour Force Participation Rate-LFPR ^{2,3}	%			
Tingkat Pengangguran Terbuka-TPT ^{2,3} Unemployment Rate-UR ^{2,3}	%			
Penduduk Miskin ⁴ /Poor People ⁴	juta/million			
Persentase Penduduk Miskin ⁴ Percentage of Poor People ⁴	%			
Indeks Pembangunan Manusia-IPM ⁵ Human Development Index ⁵	—			
EKONOMI/ECONOMIC				
Produk Domestik Regional Bruto (PDRB) Harga Berlaku ⁶ Gross Regional Domestic Bruto (GRDP) at Current Price ⁶	triliun rupiah trillion rupiahs			
Laju Pertumbuhan Ekonomi ⁷ /Economic Growth ⁷	%			
PDRB Per Kapita Harga Berlaku ^{6,8} Per Capita of GRDP at Current Price ^{6,8}	juta rupiah million rupiahs			

- Catatan/Notes: ¹ Data 2019 hasil Data 2020 hasil Hasil Sensus Penduduk (SP) 2020 (September). Data 2021 hasil/The 2019 data was the result of The 2020 data was the result of 2020 Population Census (September). The 2021 data was the result of
- ² Kondisi Agustus/Condition at August
- ³ Menggunakan penimbang hasil proyeksi penduduk Survei Penduduk Antar Sensus (SUPAS) 2015/Weighted by the population projection results of the Intercensal Population Survey (SUPAS) 2015
- ⁴ Kondisi Maret/Condition at March
- ⁵ Sejak tahun 2010, IPM dihitung dengan metode baru. Komponen IPM metode baru adalah angka harapan hidup saat lahir, harapan lama sekolah, rata-rata lama sekolah, dan pengeluaran per kapita/Since 2010, HDI was calculated using new method. New HDI component are life expectancy at birth, expected years of schooling, means years of schooling, and expenditure per capita
- ⁶ Mulai tahun 2010 mengadopsi System of National Account 2008 (SNA 2008)/Since 2010 is in line with System of National Account 2008 (SNA 2008)
- ⁷ Menggunakan tahun dasar 2010 (2010=100)/Using 2010 base year (2010=100)
- ⁸ Menggunakan proyeksi penduduk berdasarkan hasil SP2010/Using population projection based on SP2010

DAFTAR TABEL/LIST OF TABLES

		Halaman <i>Page</i>
1.	GEOGRAFI DAN IKLIM/GEOGRAPHY AND CLIMATE	1
1.1	KEADAAN GEOGRAFI	11
	GEOGRAPHY CONDITION	11
1.1.1	Luas Daerah dan Jumlah Pulau Menurut Kecamatan di Kabupaten Karimun, 2021	11
	<i>Total Area and Number of Islands by Subdistrict in Karimun Regency, 2021</i>	<i>11</i>
1.1.2	Tinggi Wilayah dan Jarak ke Ibukota Kabupaten Menurut Kecamatan di Kabupaten Karimun, 2021	12
	<i>Altitude and Distance to the Capital of Regency by Subdistrict in Karimun Regency, 2021</i>	<i>12</i>
1.2	IKLIM.....	14
	CLIMATE	14
1.2.1	Pengamatan Unsur Iklim Menurut Bulan di Kabupaten Karimun, 2021	14
	<i>Observation of Climate Elements by Month in Karimun Regency, 2021</i>	<i>14</i>
2.	PEMERINTAHAN/GOVERNMENT	17
2.1	WILAYAH ADMINISTRATIF	26
	ADMINISTRATIVE AREA	26
2.1.1	Jumlah Desa Menurut Kecamatan di Kabupaten Karimun, 2017 - 2021	26
	<i>Number of Villages by Subdistrict in Karimun Regency, 2017 - 2021. 26</i>	
2.1.2	Jumlah Kelurahan Menurut Kecamatan di Kabupaten Karimun, 2017 - 2021	27
	<i>Number of Subdistrict by Subdistrict in Karimun Regency, 2017 - 2021</i>	<i>27</i>
2.1.3	Jumlah Lingkungan/Dusun, RK/RW, dan RT Menurut Kecamatan di Kabupaten Karimun, 2021	28
	<i>Numbers of Village Cluster and Community/Neighborhood Institution by Subdistrict in Karimun Regency, 2021.....</i>	<i>28</i>

	Halaman Page
2.2 DEWAN PERWAKILAN RAKYAT DAERAH	30
REGIONAL HOUSE OF REPRESENTATIVES	30
2.2.1 Jumlah Anggota Dewan Perwakilan Rakyat Daerah Menurut Partai Politik dan Jenis Kelamin di Kabupaten Karimun, 2021	30
<i>Number of Members of The Regional House of Representatives by Political Parties and Sex in Karimun Regency, 2021.....</i>	<i>30</i>
2.2.2 Jumlah Anggota Dewan Perwakilan Rakyat Daerah Menurut Kelompok Umur dan Jenis Kelamin di Kabupaten Karimun, 2021	31
<i>Number of Members of The Regional House of Representatives by Age Group and Sex in Karimun Regency, 2021</i>	<i>31</i>
2.2.3 Jumlah Anggota Dewan Perwakilan Rakyat Daerah Menurut Tingkat Pendidikan dan Jenis Kelamin di Kabupaten Karimun, 2021	32
<i>Number of Members of The Regional House of Representatives by Education Level and Sex in Karimun Regency, 2021.....</i>	<i>32</i>
2.2.4 Peraturan Daerah yang Dikeluarkan Pemerintah Daerah bersama Dewan Perwakilan Rakyat Daerah Kabupaten Karimun, 2021	33
<i>Local Regulation Released by Local Government with Regional Representative of Karimun Regency, 2021.....</i>	<i>33</i>
2.2.5 Peraturan Bupati yang Dikeluarkan oleh Pemerintah Kabupaten Karimun, 2021	34
<i>Local Regulation Released by Local Government of Karimun Regency, 2021</i>	<i>34</i>
2.2.6 Jumlah Keputusan Bupati Karimun Menurut Jenis Keputusan, 2021	38
<i>Numbers of Karimun Regent's Decisions by Kinds, 2021.....</i>	<i>38</i>
2.3 SUMBER DAYA MANUSIA	40
HUMAN RESOURCES	40
2.3.1 Jumlah Pegawai Negeri Sipil Menurut Jabatan dan Jenis Kelamin di Kabupaten Karimun, 2020 dan 2021	40
<i>Number of Civil Servants by Occupation and Sex, 2020 and 2021.....</i>	<i>40</i>
2.3.2 Jumlah Pegawai Negeri Sipil Menurut Tingkat Pendidikan dan Jenis Kelamin di Kabupaten Karimun, 2020 dan 2021	42

	<i>Number of Civil Servants by Educational Level and Sex in Karimun Regency, 2020 and 2021</i>	42
2.3.3	Jumlah Pegawai Negeri Sipil Menurut Tingkat Kepangkatan dan Jenis Kelamin di Kabupaten Karimun, 2020 dan 2021	44
	<i>Number of Civil Servants by Hierarchy and Sex in Karimun Regency, 2020 and 2021</i>	44
2.3.4	Jumlah Pegawai Negeri Sipil Menurut Dinas/Instansi Pemerintah dan Jenis Kelamin di Kabupaten Karimun, 2021	46
	<i>Number of Civil Servants by Institution/Office and Sex in Karimun Regency, 2021</i>	46
2.4	KEUANGAN PEMERINTAH	50
	GOVERNMENT FINANCE	50
2.4.1	Realisasi Pendapatan Pemerintah Kabupaten Karimun Menurut Jenis Pendapatan (Rupiah), 2021	50
	<i>Actual Revenues of Government of Karimun Regency by Source of Revenues (Rupiahs), 2021</i>	50
2.4.2	Realisasi Belanja Pemerintah Kabupaten Karimun Menurut Jenis Belanja (Rupiah) (Unaudited), 2021	51
	<i>Actual Expenditures of Government of Karimun Regency by Kind of Expenditures (Rupiahs) (Unaudited), 2021</i>	51
2.5	ADMINISTRASI PEMERINTAHAN	53
	GOVERNMENT ADMINISTRATION	53
2.5.1	Jumlah Kepemilikan Kartu Tanda Penduduk Elektronik (KTP-el) Menurut Kecamatan dan Jenis Kelamin di Kabupaten Karimun, 2021	53
	<i>Numbers of Owned Identity Card by Subdistrict and Sex in Karimun Regency, 2021</i>	53
2.5.2	Jumlah Penerbitan Akta Kelahiran Menurut Kecamatan di Kabupaten Karimun, 2020 dan 2021	54
	<i>Number of Issued Birth Certificate by Subdistrict in Karimun Regency, 2020 and 2021</i>	54

	Halaman Page
2.5.3	Jumlah Akta Perkawinan yang Dikeluarkan Menurut Agama di Kabupaten Karimun, 2020 dan 2021 55 <i>Number of Marriage Deeds Issued by Religiom in Karimun Regency, 2020 and 2021</i> 55
2.5.4	Jumlah Sertifikat Hak Atas Tanah yang Diterbitkan Menurut enisnya di Kabupaten Karimun, 2020 dan 2021 56 <i>Number of Issued Land Right Certificate by Kinds in Karimun Regency, 2020 and 2021</i> 56
3.	PENDUDUK DAN KETENAGAKERJAAN/POPULATION AND EMPLOYMENT 57
3.1	KEPENDUDUKAN..... 69 POPULATION 69
3.1.1	Penduduk, Laju Pertumbuhan Penduduk per Tahun, Distribusi Persentase Penduduk, Kepadatan Penduduk, Rasio Jenis Kelamin Penduduk Menurut Kecamatan di Kabupaten Karimun, 2021 69 <i>Population, Population Growth Rate, Percentage Distribution of Population, Population Density, and Population Sex Ratio by Subdistrict in Karimun Regency, 2021</i> 69
3.1.2	Jumlah Penduduk Menurut Kelompok Umur dan Jenis Kelamin di Kabupaten Karimun, 2021 72 <i>Population by Age Group and Sex in Karimun Regency, 2021</i> 72
3.1.3	Arus Migrasi Penduduk yang Tercatat Menurut Kecamatan dan Jenis Kelamin di Kabupaten Karimun, 2021 73 <i>Number of Registered Population Migration Flow by Subdistrict and Sex in Karimun Regency, 2021</i> 73
3.1.4	Rata-rata Anggota Keluarga Menurut Kecamatan di Kabupaten Karimun, 2021 75 <i>Average of Population per Household by Subdistrict in Karimun Regency, 2021</i> 75
3.2	KETENAGAKERJAAN 77 EMPLOYMENT 77

3.2.1	Jumlah Penduduk Berumur 15 Tahun Keatas Menurut Jenis Kegiatan Selama Seminggu yang Lalu dan Jenis Kelamin di Kabupaten Karimun, 2021	77
	<i>Population Aged 15 Years and Over by Type of Activity During The Previous Week and Sex in Karimun Regency, 2021</i>	77
3.2.2	Penduduk Berumur 15 Tahun ke Atas Menurut Kelompok Umur dan Jenis Kegiatan Selama Seminggu yang Lalu di Kabupaten Karimun, 2021	78
	<i>Population Aged 15 Years and Over by Age Group and Type of Activity During The Previous Week Karimun Regency, 2021</i>	78
3.2.3	Penduduk Berumur 15 Tahun ke Atas Menurut Pendidikan Tertinggi yang Dltamatkan dan Jenis Kegiatan Selama Seminggu yang Lalu di Kabupaten Karimun, 2021	80
	<i>Population 15 Years of Age and Over by Educational Attainment and Type of Activity During the Previous Week in Karimun Regency, 2021 ...</i>	80
3.2.4	Penduduk Berumur 15 Tahun ke Atas yang Bekerja Selama Seminggu yang Lalu menurut Kelompok Umur dan Jenis Kelamin di Kabupaten Karimun, 2021	82
	<i>Population Aged 15 Years and Over Who Work During The Previous Week by Age Group and Sex in Karimun Regency, 2021.....</i>	82
3.2.5	Penduduk Berumur 15 Tahun ke Atas yang Bekerja Selama Seminggu yang Lalu Menurut Lapangan Pekerjaan Utama dan Jenis Kelamin di Kabupaten Karimun, 2021	83
	<i>Population Aged 15 Years and Over Who Work During The Previous Week by Main Industry and Sex in Karimun Regency, 2021</i>	83
3.2.6	Penduduk Berumur 15 Tahun ke Atas yang Bekerja Selama Seminggu yang Lalu menurut Jumlah Jam Kerja Seluruhnya dan Jenis Kelamin di Kabupaten Karimun, 2021	84
	<i>Population Aged 15 Years and Over Who Work During The Previous Week by Total Working Hours and Sex in Karimun Regency, 2021</i>	84
3.2.7	Penduduk Berumur 15 Tahun ke Atas yang Bekerja Selama Seminggu yang Lalu Menurut Status Pekerjaan Utama dan Jenis Kelamin di Kabupaten Karimun, 2021	85
	<i>Population Aged 15 Years and Over Who Work During The Previous Week by</i>	

	Halaman Page
	85
3.2.8	86
3.2.9	87
3.2.10	88
3.2.11	90
3.2.12	91
3.2.13	92
3.2.14	93
4.	95

	Halaman Page
4.1 PENDIDIKAN	114
EDUCATION	114
4.1.1 Jumlah Sekolah, Guru ¹ , dan Murid Taman Kanak-Kanak (TK) di Bawah Kementerian Pendidikan dan Kebudayaan Menurut Kecamatan di Kabupaten Karimun, 2020/2021 dan 2021/2022.....	114
<i>Number of Schools, Teachers, and Pupils in Kindergarten Under The Ministry of Education and Culture by Subdistrict in Karimun Regency, 2020/2021 and 2021/20211</i>	<i>114</i>
4.1.2 Jumlah Sekolah, Guru, dan Murid Raudatul Athfal (RA) di Bawah Kementerian Agama Menurut Kecamatan di Kabupaten Karimun, 2020/2021 dan 2021/2022	117
<i>Number of Schools, Teachers, and Pupils in Raudatul Athfal (RA) Under The Ministry of Religious Affairs by Subdistrict in Karimun Regency, 2020/2021 and 2021/2022</i>	<i>117</i>
4.1.3 Jumlah Sekolah, Guru ¹ , dan Murid Sekolah Dasar (SD) di Bawah Kementerian Pendidikan dan Kebudayaan Menurut Kecamatan di Kabupaten Karimun, 2020/2021 dan 2021/2022	118
<i>Number of Schools, Teachers¹, and Pupils in Primary Schools Under The Ministry of Education and Culture by Subdistrict in Karimun Regency, 2020/2021 and 2021/2022.....</i>	<i>118</i>
4.1.4 Jumlah Sekolah, Guru, dan Murid Madrasah Ibtidaiyah (MI) di Bawah Kementerian Agama Menurut Kecamatan Menurut Kecamatan di Kabupaten Karimun, 2019/2020 dan 2020/2021	121
<i>Number of Schools, Teachers, and Pupils in Madrasah Ibtidaiyah (MI) Under The Ministry of Religious Affairs by Subdistrict in Karimun Regency, 2019/2020 and 2020/2021</i>	<i>121</i>
4.1.5 Jumlah Sekolah, Guru, dan Murid Sekolah Menengah Pertama (SMP) di Bawah Kementerian Pendidikan dan Kebudayaan Menurut Kecamatan di Kabupaten Karimun, 2020/2021 dan 2021/2022.....	124
<i>Number of Schools, Teachers, and Pupils in Lower Secondary Schools Under The Ministry of Education and Culture by Subdistrict in Karimun Regency, 2020/2021 and 2021/2022</i>	<i>124</i>
4.1.6 Jumlah Sekolah, Guru, dan Murid Madrasah Tsanawiyah (MTs) di Bawah Kementerian Agama Menurut Kecamatan di Kabupaten Karimun, 2020/2021 dan 2021/2022	127

	Number of Schools, Teachers, and Pupils in Madrasah Tsanawiyah (MTs) Under The Ministry of Religious Affairs by Subdistrict in Karimun Regency, 2020/2021 and 2021/2022	127
4.1.7	Jumlah Sekolah, Guru, dan Murid Sekolah Menengah Atas (SMA) di Bawah Kementerian Pendidikan dan Kebudayaan Menurut Kecamatan di Kabupaten Karimun, 2020/2021 dan 2021/2022..... <i>Number of Schools, Teachers, and Pupils in Upper Secondary Schools Under The Ministry of Education and Culture by Subdistrict in Karimun Regency, 2020/2021 and 2021/2022</i>	130 130
4.1.8	Jumlah Sekolah, Guru, dan Murid Sekolah Menengah Kejuruan (SMK) di Bawah Kementerian Pendidikan dan Kebudayaan Menurut Kecamatan di Kabupaten Karimun, 2020/2021 dan 2021/2022..... <i>Number of Schools, Teachers, and Pupils in Vocational High Schools Under The Ministry of Education and Culture by Subdistrict in Karimun Regency, 2020/2021 and 2021/2022</i>	133 133
4.1.9	Jumlah Sekolah, Guru, dan Murid Madrasah Aliyah (MA) di Bawah Kementerian Agama Menurut Kecamatan di kabupaten Karimun, 2020/2021 dan 2021/2022	136
	<i>Number of Schools, Teachers, and Pupils in Madrasah Aliyah (MA) Under the Ministry of Religious Affairs by Subdistrict in Karimun Regency, 2020/2021 and 2021/2022.....</i>	136
4.1.10	Jumlah Desa ¹ /Kelurahan yang Memiliki Fasilitas Sekolah Menurut Kecamatan dan Tingkat Pendidikan, 2019 - 2021	139
	<i>Number of Villages¹ Having Educational Facilities by Subdistrict and Educational Level, 2019 - 2021.....</i>	139
4.1.11	Persentase Penduduk Usia 7–24 Tahun Menurut Jenis Kelamin, Kelompok Umur Sekolah, dan Partisipasi Sekolah ¹ di Kabupaten Karimun, 2021	144
	<i>Percentage of People 7-24 Years Old by Sex, School Age Group, and School Partisipation in Karimun Regency, 2021</i>	144
4.1.12	Angka Partisipasi Murni (APM) dan Angka Partisipasi Kasar (APK) Menurut Jenjang Pendidikan di Kabupaten Karimun, 2020 - 2021 ...	145
	<i>Net Enrollment Rate and Gross Enrollment Ratio by Educational Level in Karimun Regency, 2020 - 2021</i>	145

	Halaman Page
4.1.13	Persentase Penduduk Berumur 15 Tahun ke Atas yang Melek Huruf Menurut Kelompok Umur di Kabupaten Karimun, 2021 146 <i>Percentage of Literate People Aged 15 Years and Over by Age Group in Karimun Regency, 2021</i> 146
4.2	KESEHATAN 148 HEALTH..... 148
4.2.1	Jumlah Desa ¹ /Kelurahan Yang Memiliki Sarana Kesehatan Menurut Kecamatan di Kabupaten Karimun, 2019 - 2021 148 <i>Number of Villages¹ Having Health Facilities by Subdistrict in Karimun Regency, 2019 - 2021</i> 148
4.2.2	Jumlah Tenaga Kesehatan Menurut Kecamatan di Kabupaten Karimun, 2021 154 <i>Number of Medical Personnel by Subdistrict in Karimun Regency, 2021</i> 154
4.2.3	Persentase Penduduk yang Mempunyai Keluhan Kesehatan Selama Sebulan Terakhir di Kabupaten Karimun, 2016 - 2021 156 <i>Percentage of People Who Had Health Complaint During a Month Prior to The Survey in Karimun Regency, 2016 - 2021</i> 156
4.2.4	Jumlah Rumah Sakit Umum, Rumah Sakit Khusus, Rumah Sakit/ Rumah Bersalin, Puskesmas, Klinik/Balai Kesehatan, Posyandu, dan Polindes Menurut Kecamatan di Kabupaten Karimun, 2020 dan 2021 157 <i>Number of General Hospital, Special Hospital, Maternity Hospital and Public Health Center, Medical Clinic, Integrated Service Post, Village maternity Cottage by Subdistrict in Karimun Regency, 2020 and 2021</i> 157
4.2.5	Persentase Wanita Berumur 15–49 Tahun yang Pernah Kawin dan Melahirkan Hidup dalam Dua Tahun Terakhir Menurut Penolong Persalinan di Kabupaten Karimun, 2019 - 2021 160 <i>Percentage of Women Ever Married Aged 15-49 Years Who Gave Birth Alived Children in Last Two Years by Birth Attendant in Karimun Regency, 2019 - 2021</i> 160
4.2.6	Jumlah Kasus HIV/AIDS, IMS, DBD, Muntaber, dan TB di Kabupaten Karimun, 2021 161 <i>Number of Cases Diseases of HIV/AIDS, Sexually Transmitted Infection, Dengue Fever, Diarhea, and Tuberculisin Karimun Regency, 2021</i> 161
4.2.7	Persentase Penduduk yang Menggunakan Jaminan Kesehatan untuk

	Halaman Page
	Berobat Jalan Menurut Jenis Kelamin di Kabupaten Karimun, 2018 - 2021 162
	Percentage of People Who Use Health Insurance to Outpatient by Sex in Karimun Regency, 2018 - 2021 162
4.2.8	Persentase Penduduk yang Mempunyai Keluhan Kesehatan Selama Sebulan Terakhir dan Tidak Berobat Jalan Menurut Alasan Utama Tidak Berobat Jalan di Kabupaten Karimun, 2019 - 2021 163
	<i>Percentage of People Who Had Health Complaint During a Month prior to the Survey and Had Not Outpatient by Reason in Karimun Regency, 2019 - 2021 163</i>
4.2.9	Persentase Penduduk Usia 15 Tahun Ke Atas yang Merokok dalam Sebulan Terakhir Menurut Kelompok Umur di Kabupaten Karimun, 2020 - 2021 164
	<i>Percentage of People Over 15 Years Old Who Smoke During a Month Prior to the Survey by Age Group in Karimun Regency, 2020 - 2021 164</i>
4.2.10	Persentase Penduduk yang Memiliki Jaminan Kesehatan Menurut Jenis Jaminan Kesehatan di Kabupaten Karimun, 2019 - 2021 165
	<i>Percentage of Population Who Has Health Insurance by Type of Health Insurance in Karimun Regency, 2019 - 2021 165</i>
4.2.1	Persentase Balita Yang Pernah Mendapat Imunisasi Menurut Kecamatan dan Jenis Imunisasi di Kabupaten Karimun, 2021 166
	<i>Percentage of Children Under Five Years Who Had Immunization by Subdistrict and Type of Immunisation in Karimun Regency, 2021 166</i>
4.2.12	Jumlah Kunjungan Neonatal menurut Kecamatan di Kabupaten Karimun, 2021 167
	<i>Numbers of Neonatal Visited to Public Clinic by Subdistrict in Karimun Regency, 2021 167</i>
4.2.13	Jumlah Anak Balita (12-59 bulan) yang Mendapat Pelayanan Kesehatan Minimal 8 Kali Menurut Kecamatan di Kabupaten Karimun , 2021.... 168
	<i>Numbers of Toddler (12-59 Months) Getting Health Care at least 8 Times by Subdistrict in Karimun Regency, 2021 168</i>
4.2.14	Jumlah Bayi Lahir Hidup, Bayi Lahir Mati, dan Bayi Meninggal Setelah Lahir menurut Kecamatan di Kabupaten Karimun, 2021 169
	<i>Numbers of Baby Born Alive, Stillborne Baby, and Baby Die After Delivering Birth by Subdistrict in Karimun Regency, 2021 169</i>

4.2.15	Jumlah Bayi Lahir, Bayi Berat Badan Lahir Rendah (BLBR), BLBR Dirujuk, dan Bergizi Buruk Menurut Kecamatan di Kabupaten Karimun, 2021	170
	<i>Number of Births, Babies with Low Birth Weights (LBW), Treated LBW, and Malnutrition Cases by Subdistrict in Karimun Regency, 2021</i>	<i>170</i>
4.2.16	Jumlah Ibu Hamil, Ibu yang Melahirkan, dan Ibu yang Belum Melahirkan menurut Kecamatan di Kabupaten Karimun, 2021	171
	<i>Numbers of Pregnant Mother, Bearing Mother, and Mother which not yet Borne by Subdistrict in Karimun Regency, 2021</i>	<i>171</i>
4.2.17	Jumlah Ibu Hamil, Melakukan Kunjungan K1, Melakukan Kunjungan K4, Kurang Energi Kronis (KEK), dan Mendapat Tablet Zat Besi (Fe) di Kabupaten Karimun, 2017 - 2021	172
	<i>Number of Pregnant Women, Those with One Visit and four Visits of Antenatal Care, Chronic Energy Deficiency (CED), and Receiving Iron Supplement in Karimun Regency, 2017 - 2021</i>	<i>172</i>
4.2.18	Jumlah Kematian Ibu Maternal menurut Kecamatan di Kabupaten Karimun, 2021	173
	<i>Number of Maternal Death by Subdistrict in Karimun Regency, 2021 ...</i>	<i>173</i>
4.2.19	Jumlah Penderita dan Kematian oleh Penyakit Muntaber/Diare dan DBD menurut Puskesmas di Kabupaten Karimun, 2021	174
	<i>Number of Patient and Death by Vomiting/Diarrhea Disease and DHF by Sub-Regency in Karimun Regency, 2021</i>	<i>174</i>
4.2.20	Jumlah Kasus Penyakit Terbanyak di Kabupaten Karimun, 2021	175
	<i>Number of Cases Diseases in Karimun Regency, 2021</i>	<i>175</i>
4.2.21	Jumlah Klinik Keluarga Berencana (KKB) dan Pos Pelayanan Keluarga Berencana Desa (PPKBD) Menurut Kecamatan di Kabupaten Karimun, 2021	176
	<i>Number of Family Planning Clinics and Village Family Planning Services Unit by Subdistrict in Karimun Regency, 2021</i>	<i>176</i>
4.2.22	Jumlah Pasangan Usia Subur dan Peserta KB Aktif Menurut Kecamatan di Kabupaten Karimun, 2021	177
	<i>Number of Eligible Couples and Family Planning Participants by Subdistrict in Karimun Regency, 2021</i>	<i>177</i>
4.3	AGAMA	179
	RELIGION	179

4.3.1	Persentase Penduduk Menurut Kecamatan dan Agama yang Dianut di Kabupaten Karimun, 2021	179
	<i>Percentage of Population by Subdistrict and Religion in Karimun Regency, 2021</i>	<i>179</i>
4.3.2	Jumlah Tempat Peribadatan Menurut Kecamatan di Kabupaten Karimun, 2021	180
	<i>Number of Worship Facilities by Subdistrict in Karimun Regency, 2021</i>	<i>180</i>
4.3.3	Calon Jemaah Haji yang Mendaftar dan yang Diberangkatkan ke Mekah menurut Kecamatan di Kabupaten Karimun, 2021	181
	<i>Numbers of Hajj Pilgrims Whom has Enrolled and Departed to Mecca by Subdistrict in Karimun Regency, 2021</i>	<i>181</i>
4.3.4	Calon Jemaah Haji yang Mendaftar menurut Status Pekerjaan dan Kecamatan di Kabupaten Karimun, 2021	182
	<i>Numbers of Hajj Pilgrims Whom has Enrolled by Occupation and Subdistrict in Karimun Regency, 2021</i>	<i>182</i>
4.3.5	Calon Jemaah Haji yang Berangkat ke Mekkah Menurut Status Pekerjaan dan Kecamatan di Kabupaten Karimun, 2021	184
	<i>Numbers of Hajj Pilgrims Whom has Departed to Mecca by Occupation and Subdistrict in Karimun Regency, 2021</i>	<i>184</i>
4.3.6	Jumlah Orang yang Menerima Qurban dan Hewan Qurban Menurut Kecamatan di Kabupaten Karimun, 2021	186
	<i>Number of Qurban Receiver and Qurban Animal by Subdistrict in Karimun Regency, 2021</i>	<i>186</i>
4.3.7	Jumlah Majelis Taklim Menurut Kecamatan di Kabupaten Karimun, 2021	187
	<i>Number of Moslem Community by Subdistrict in Karimun Regency, 2021</i>	<i>187</i>
4.3.8	Jumlah Nikah, Talak, dan Cerai Menurut Kecamatan di Kabupaten Karimun, 2021	188
	<i>Number of Marriages, Separation, and Divorces by Subdistrict in Karimun Regency, 2021</i>	<i>188</i>
4.3.9	Penyaluran Zakat Fitrah Menurut Kecamatan di Kabupaten Karimun, 2021	189
	<i>Distribution of Zakat Fitrah by Subdistrict in Karimun Regency, 2021 ...</i>	<i>189</i>
4.3.10	Penyaluran Zakat Mal, Zakat Profesi, dan Fidyah Menurut Kecamatan di Kabupaten Karimun, 2021	190

	<i>Distribution of Zakat Mal, Zakat Profession, and Fidyah by Subdistrict in Karimun Regency, 2021</i>	190
	<i>Number of District Court Decision Tanjung Balai Karimun According to Month, 2021</i>	191
4.4	KRIMINALITAS	192
	CRIME	192
4.4.1	Jumlah Kejahatan yang Terjadi di Wilayah Polres Karimun, 2021	192
	<i>Number of Reported Criminal Cases in Regional Police Office of Karimun Regency, 2021</i>	192
4.4.2	Jumlah Korban Kejahatan yang Terjadi di Wilayah Polres Karimun Menurut Jenis Kejahatan dan jenis Kelamin, 2021	193
	<i>Number of Criminal Cases Victim by Crime Type and Sex in Regional Police Office of Karimun Regency, 2021</i>	193
4.4.3	Jumlah Tindak Pidana, Resiko Penduduk Terjadi Tindak Pidana, Persentase Penyelesaian, dan Selang Waktu Terjadinya Tindak Pidana di Wilayah Polres Karimun, 2017 - 2021	194
	<i>Number of Criminal Cases, Crime Rate, Percentage of Crime Clearance, and Time Interval of Crime Occurance in Regional Police Office of Karimun Regency, 2017-2021</i>	194
4.4.4	Banyaknya Pelanggaran Lalu Lintas dan Dendanya di Wilayah Polres Karimun, 2017 - 2021	195
	<i>Number of Road Abuse and Mulct in Regional Police Office of Karimun Regency, 2017 - 2021</i>	195
4.4.5	Banyaknya Kecelakaan Lalu Lintas Menurut Akibat Kecelakaan dan Kerugian Materi di Wilayah Polres Karimun, 2017 - 2021	196
	<i>Number of Road Accident by Type of Casualties and Value of Losses in Regional Police Office of Karimun Regency, 2017 - 2021</i>	196
4.4.6	Jumlah Perkara Pidana yang Diterima dan Diputuskan Pengadilan Negeri Tanjung Balai Karimun, 2021	197
	<i>Received Number and Decided of Criminal District Court Karimun Regency, 2021</i>	197
4.4.7	Jumlah Putusan Pengadilan Negeri Tanjung Balai Karimun Menurut Bulan, 2021	198

	<i>Number of District Court Decision Tanjung Balai Karimun According to Month, 2021</i>	198
4.5	KEMISKINAN	200
	POVERTY	200
4.5.1	Garis Kemiskinan, Jumlah, dan Persentase Penduduk Miskin di Kabupaten Karimun, 2017 - 2021	200
	<i>Poverty Line, Number, and Percentage of Poor People in Karimun Regency, 2017 - 2021</i>	200
4.5.2	Indeks Kedalaman dan Indeks Keparahan Kemiskinan di Kabupaten Karimun, 2017 - 2021.....	201
	<i>Poverty Gap Index and Poverty Severity Index in Karimun Regency, 2017 - 2021</i>	201
	<i>Percentage of Household by Dwelling Ownership Status in Karimun Regency, 2021</i>	202
4.6	SOSIAL LAINNYA	203
	OTHER SOCIAL AFFAIRS	203
4.6.1	Jumlah Desa ¹ /Kelurahan yang Mengalami Bencana Alam ² Menurut Kecamatan di Kabupaten Karimun, 2019 - 2021	203
	<i>Number of Villages¹ that Had Natural Disaster² by Subdistrict in Karimun Regency, 2019 - 2021</i>	203
4.6.2	Persentase Rumah Tangga Menurut Luas Lantai di Kabupaten Karimun (m ²), 2019 - 2021	206
	<i>Percentage of Household Population by Floor Area in Karimun Regency (m²), 2019 - 2021</i>	206
4.6.3	Persentase Rumah Tangga Menurut Sumber Air Minum di Kabupaten Karimun, 2019 - 2021.....	207
	<i>Percentage of Household Population by Source of Drinking Water in Karimun Regency, 2019 - 2021</i>	207
4.6.4	Persentase Rumah Tangga Menurut Sumber Penerangan di Kabupaten Karimun, 2018 - 2021.....	208
	<i>Percentage of Household Population by Lighting Source in Karimun Regency, 2018 - 2021</i>	208
4.6.5	Persentase Rumah Tangga Menurut Penggunaan Fasilitas Buang Air Besar di Kabupaten Karimun, 2018 - 2021.....	209

	<i>Percentage of Household Population by Type of Toilet Facilities in Karimun Regency, 2018- 2021</i>	209
4.6.6	Persentase Rumah Tangga Menurut Bahan Bakar Utama Untuk Memasak di Kabupaten Karimun, 2019 - 2021	210
	<i>Percentage of Household Population by Type of Cooking Fuel in Karimun Regency, 2019 - 2021</i>	210
4.6.7	Persentase Rumah Tangga Menurut Status Penguasaan Bangunan Tempat Tinggal di Kabupaten Karimun, 2018 - 2021	211
	<i>Percentage of Household population by Dwelling Ownership Status in Karimun Regency, 2018 - 2021</i>	211
4.6.8	Persentase Rumah Tangga Menurut Jenis Lantai Terlus di Kabupaten Karimun, 2019 - 2021	212
	<i>Percentage of Household Population by Main Material of Dwelling Floor in Karimun Regency, 2019 - 2021</i>	212
4.6.9	Persentase Rumah Tangga yang Memiliki Akses Sanitasi Layak di Kabupaten Karimun, 2017 - 2021	213
	<i>Percentage of Household Population by Access to Improved Sanitation in Karimun Regency, 2017 - 2021</i>	213
4.6.10	Persentase Rumah Tangga yang Memiliki Akses Sumber Air Minum Layak di Kabupaten Karimun, 2017 - 2021	214
	<i>Percentage of Household Population with Improved Drinking Water in Karimun Regency, 2017 - 2021</i>	214
5.	PERTANIAN, PETERNAKAN, DAN PERIKANAN/AGRICULTURE, LIVESTOCK, AND FISHERY	215
5.1	TANAMAN PANGAN	227
	FOOD CROPS	227
5.1.1	Luas Panen, Produktivitas, dan Produksi Padi Menurut Kecamatan di Kabupaten Karimun, 2021	227
	<i>Harvested Area, Productivity, dan Production of Paddy by Subdistrict in Karimun Regency, 2021</i>	227
5.1.2	Produksi Padi ¹ dan Beras Menurut Kecamatan di Kabupaten Karimun, 2021	228
	<i>Paddy and Rice Production¹ by Subdistrict in Karimun Regency, 2021.</i>	228

	Halaman Page
5.1.3	Produksi Jagung dan Kedelai Menurut Kecamatan di Kabupaten Karimun, 2021 229 <i>Production of Maize and Soybeans by Subdistrict in Karimun Regency, 2021</i> 229
5.1.4	Produksi Ubi Kayu, Ubi Jalar, dan Kacang Tanah di Kabupaten Karimun (ton), 2020 dan 2021 230 <i>Production of Cassava, Sweet Potato, and Peanuts by Subdistrict in Karimun Regency (ton), 2020 and 2021</i> 230
5.2	HORTIKULTURA 232 <i>HORTICULTURE</i>..... 232
5.2.1	Luas Panen Tanaman Sayuran Menurut Kecamatan dan Jenis Tanaman di Kabupaten Karimun (ha), 2020 dan 2021 232 <i>Harvested Area of Vegetables by Subdistrict and Kind of Plant in Karimun Regency (ha), 2020 and 2021</i> 232
5.2.2	Produksi Tanaman Sayuran Menurut Kecamatan dan Jenis Sayuran di Kabupaten Karimun (kuintal), 2020 dan 2021..... 237 <i>Production of Vegetables by Subdistrict and Kind of Plant in Karimun Regency (quintal), 2020 and 2021</i> 237
5.2.3	Luas Panen Tanaman Sayuran dan Buah–Buahan Semusim Menurut Jenis Tanaman di Kabupaten Karimun, 2019 - 2021 242 <i>Harvested Area of Seasonal Vegetables and Fruits by Kind of Plant in Karimun Regency, 2019 - 2021</i> 242
5.2.4	Produksi Tanaman Sayuran dan Buah–Buahan Semusim Menurut Jenis Tanaman di Kabupaten Karimun, 2019 - 2021 244 <i>Production of Seasonal Vegetables and Fruits by Kind of Plant in Karimun Regency, 2019 - 2021</i> 244
5.2.5	Luas Panen Tanaman Biofarmatika Menurut Kecamatan dan Jenis Sayuran di Kabupaten Karimun, 2020 dan 2021 246 <i>Harvested Area of Medical Plants by Sub District and Kind of Plant in Karimun Regency, 2020 and 2021</i> 246
5.2.6	Produksi Tanaman Biofarmatika Menurut Kecamatan dan Jenis Sayuran di Kabupaten Karimun, 2020 dan 2021 250 <i>Production of Medical Plants by Sub District and Kind of Plant in Karimun Regency, 2020 and 2021</i> 250
5.2.7	Luas Tanam Tanaman Biofarmatika Menurut Jenis Tanaman di

	Halaman Page
Kabupaten Karimun, 2019 - 2021	254
<i>Harvested Area of Medical Plants by Kind of Plant in Karimun Regency, 2019 - 2021</i>	<i>254</i>
5.2.8 Produksi Tanaman Biofarmatika Menurut Jenis Tanaman di Kabupaten Karimun, 2019 - 2021	255
<i>Production of Medical Plants by Kind of Plant in Karimun Regency, 2019 - 2021</i>	<i>255</i>
5.2.9 Luas Panen Tanaman Hias Menurut Kecamatan dan Jenis Tanaman di Kabupaten Karimun, 2020 dan 2021	256
<i>Harvested Area of Ornamental Plants by Sub District and Kind of Plant in Karimun Regency, 2020 and 2021</i>	<i>256</i>
5.2.10 Produksi Tanaman Hias Menurut Kecamatan dan Jenis Tanaman di Kabupaten Karimun (tangkai) , 2019 dan 2021	264
<i>Production of Ornamental Plants by Sub District and Kind of Plant in Karimun Regency (salks), 2019 and 2021.....</i>	<i>264</i>
5.2.11 Luas Panen Tanaman Hias Menurut Jenis Tanaman di Kabupaten Karimun , 2019 - 2021	272
<i>Harvested Area of Ornamental Plants by Kind of Plant in Karimun Regency, 2019 - 2021.....</i>	<i>272</i>
5.2.12 Produksi Tanaman Hias Menurut Jenis Tanaman di Kabupaten Karimun, 2019 - 2021.....	274
<i>Production of Ornamental Plants by Kind of Plant in Karimun Regency, 2019 - 2021</i>	<i>274</i>
5.2.13 Produksi Buah-Buahan Menurut Kecamatan dan Jenis Tanaman di Kabupaten Karimun, 2020 dan 2021	276
<i>Production of Fruits by Subdistrict and Kind of Plant in Karimun Regency, 2020 and 2021</i>	<i>276</i>
5.2.14 Produksi Buah-Buahan dan Sayuran Tahunan Menurut Jenis anaman di Kabupaten Karimun , 2019 - 2021	284
<i>Production of Annual Fruits and Vegetables by Kind of Plant in Karimun Regency, 2019 - 2021.....</i>	<i>284</i>
5.3 PERKEBUNAN.....	287
ESTATE CROPS	287
5.3.1 Luas Areal Tanaman Perkebunan Menurut Kecamatan dan Jenis Tanaman	

	Halaman Page
di Kabupaten Karimun (ha), 2020 dan 2021	287
<i>Planted Area of Estate Crops by Subdistrict and Type of Crops in Karimun Regency (ha), 2020 and 2021</i>	<i>287</i>
5.3.2 Produksi Perkebunan Menurut Kecamatan dan Jenis Tanaman di Kabupaten Karimun (ton), 2020 dan 2021	290
<i>Production of Estate by Subdistrict and Type of Crops in Karimun Regency (ton), 2020 and 2021</i>	<i>290</i>
5.3.3 Jumlah Petani Perkebunan Menurut Kecamatan dan Jenis Tanaman di Kabupaten Karimun, 2021	293
<i>Number of Plantation Farmer by Subdistrict and Type of Plants in Karimun Regency, 2021</i>	<i>293</i>
5.4 PETERNAKAN	296
LIVESTOCK.....	296
5.4.1 Populasi Ternak Besar Menurut Kecamatan dan Jenis Ternak di Kabupaten Karimun, 2021	296
<i>Cattle Population by Subdistrict and Kind in Karimun Regency, 2021</i>	<i>296</i>
5.4.2 Populasi Ternak Unggas Menurut Kecamatan dan Jenis Ternak di Kabupaten Karimun, 2021	297
<i>Poultry Population by Subdistrict and Kind in Karimun Regency, 2021</i>	<i>297</i>
5.4.2 Produksi Peternakan Menurut Kecamatan dan Jenis Ternak di Kabupaten Karimun, 2021	298
<i>Production of Livestock by Subdistrict and Kind in Karimun Regency, 2021</i>	<i>298</i>
5.5 PERIKANAN	300
FISHERY.....	300
5.5.1 Volume Produksi Perikanan Menurut Kecamatan di Kabupaten Karimun (ton), 2021	300
<i>Volume of Fishery Production by Subdistrict in Karimun Regency (ton), 2021</i>	<i>300</i>
5.5.2 Nilai Produksi Perikanan Menurut Kecamatan di Kabupaten Karimun (000 Rupiah), 2021	301
<i>Value of Fishery Production by Subdistrict in Karimun Regency (000 Rupiah), 2021.....</i>	<i>301</i>
5.5.3 Volume Produksi Perikanan Budidaya per Triwulan menurut Kecamatan di Kabupaten Karimun (Ton), 2021	302
<i>Volume of Cultivation Production per Quarter by Subdistrict in Karimun</i>	

	Halaman Page
	Regency (Ton), 2021 302
5.5.4	Nilai Produksi Perikanan Budidaya per Triwulan menurut Kecamatan di Kabupaten Karimun (000 Rupiah), 2021 303
	Value of Cultivation Production per Quarter by Subdistrict in Karimun Regency (000 Rupiah), 2021 303
5.5.5	Jumlah Armada Penangkapan Ikan Menurut Kecamatan dan Jenisnya di Kabupaten Karimun (Unit), 2020 304
	Number of Fishery Vehicle by Subdistrict and Type in Karimun Regency (Unit), 2020 304
6.	ENERGI/ENERGY 305
	<i>Percentage of PDAM Customers by Type in Karimun Regency, 2021</i> 309
6.1	Daya Terpasang, Produksi Listrik, dan Listrik Terjual Menurut Subsistem Kelistrikan di Kabupaten Karimun, 2019 - 2021 310
	<i>Installed Capacity, Production, and Distribution of Electricity of State Electricity Company in Karimun Regency, 2019 - 2021</i> 310
6.2	Jumlah Pelanggan Menurut Golongan Tarif Listrik PT. PLN (Persero) pada Cabang/Ranting Kabupaten Karimun, 2020 dan 2021 311
	<i>Number of Customers by Type of Customer of State Electricity Company at Branch of Karimun Regency, 2020 and 2021</i> 311
6.3	Jumlah Pelanggan, Volume Terjual dan Nilai Air yang Disalurkan Menurut Jenis Pelanggan di Kabupaten Karimun, 2021 312
	<i>Number of Customers, Volume and Value of Distributed Water by Type of Customers in Karimun Regency, 2021</i> 312
6.4	Jumlah Pelanggan, Volume Terjual dan Nilai Air yang Disalurkan Menurut Unit Kerja PDAM di Kabupaten Karimun, 2021 313
	<i>Number of Customers, Volume and Value of Distributed Water by PDAM Work Unit in Karimun Regency, 2021</i> 313
6.5	Volume Distribusi Air dan Nilainya Menurut Bulan di Kabupaten Karimun, 2021 314
	<i>Volume of Distributed Water and Its Value by Month in Karimun Regency, 2021</i> 314
6.6	Produksi, Distribusi dan Kehilangan Air Bersih Menurut Bulan di Kabupaten Karimun (m ³), 2021 315

<i>Production, Distribution, and Loss of Water by Month in Karimun Regency (m³), 2021</i>	315
--	-----

7. PARIWISATA/TOURISM	317
Number of International Visitor in Karimun Regency, 2016 - 2021	323
7.1 Jumlah Akomodasi, Kamar, dan Tempat Tidur yang Tersedia Menurut Kecamatan di Kabupaten Karimun, 2020 dan 2021	324
<i>Number of Accomodation, Room, and Bed by Subdistrict in Karimun Regency, 2020 and 2021</i>	324
7.2 Tingkat Penghunian Kamar Menurut Bulan dan Jenis Hotel di Kabupaten Karimun, 2021	325
<i>Room Occupancy Rate by Month and Type of Hotel in Karimun Regency, 2021</i>	325
7.3 Rata-Rata Tamu per Kamar Menurut Bulan dan Jenis Hotel di Kabupaten Karimun, 2021	326
<i>Average Guest per Room by Month and Type of Hotel in Karimun Regency, 2021</i>	326
7.4 Tingkat Pemakaian Tempat Tidur Menurut Bulan dan Jenis Hotel di Kabupaten Karimun, 2021	327
<i>Bed Using Rate by Month and Type of Hotel in Karimun Regency, 2021</i>	327
7.5 Rata-Rata Lama Menginap Tamu Menurut Bulan dan Jenis Hotel di Kabupaten Karimun, 2021	328
<i>Average Length of Stay by Month and Type of Hotel in Karimun Regency, 2021</i>	328
7.6 Jumlah Rumah Makan/Restoran Menurut Kecamatan di Kabupaten Karimun, 2018 - 2021	329
<i>Number of Restaurants by Subdistrict in Karimun Regency, 2018 -2021</i>	329
7.7 Jumlah Objek dan Daya Tarik Wisata Menurut Kecamatan di Kabupaten Karimun, 2021	330
<i>Number of Object and Tourist Attractions by Subdistrict in Karimun Regency, 2021</i>	330
7.8 Jumlah Wisatawan Mancanegara yang Datang di Kabupaten Karimun , 2016 - 2021	331

	<i>Number of International and Domestic Visitor in Karimun Regency, 2016 - 2021</i>	331
7.9	Jumlah Wisatawan Mancanegara Datang Menurut Asal Negara Melalui Pelabuhan Tanjung Balai Karimun, 2021	332
	<i>Number of International Visitors Incoming Based on Origin via Tanjung Balai Karimun Port, 2021</i>	332
7.10	Wisatawan Mancanegara yang datang Melalui Pelabuhan Tanjung Balai Karimun perbulan, 2021	333
	<i>International Visitors Incoming per Month via Tanjung Balai Karimun Port, 2021</i>	333
7.11	Laju Kedatangan Wisatawan Mancanegara Melalui Pelabuhan Tanjung Balai Karimun, 2015 - 2021	334
	<i>Incoming Growth of International Tourists via Tanjung Balai Karimun Port, 2015 - 2021</i>	334
8.	TRANSPORTASI DAN KOMUNIKASI/ TRANSPORTATION AND COMUNICATION	335
	<i>Number of Vehicle by Type in Karimun Regency (unit), 2021</i>	340
8.1	Jumlah Fasilitas Transportasi Menurut Jenis dan Kecamatan di Kabupaten Karimun, 2021	341
	<i>Number of Transportation Facilities by Type and Sub District in Karimun Regency, 2021</i>	341
8.2	Jumlah Unit Kendaraan yang Terdaftar Menurut Jenis Kendaraan di Kabupaten Karimun, 2021	342
	<i>Number of Vehicle by Type in Karimun Regency (unit), 2021</i>	342
8.3	Panjang Jalan Menurut Kecamatan dan Pemerintahan yang Berwenang Mengelolanya di Kabupaten Karimun (m), 2020	343
	<i>Length of Roads by Subdistrict and Level of Government Authority in Karimun Regency (m), 2020</i>	343
8.4	Panjang Jalan Kabupaten Menurut Kecamatan dan Jenis Permukaan di Kabupaten Karimun (m), 2020	344
	<i>Length of Regency Roads by Subdistrict and Type of Road Surface in Karimun Regency (m), 2020</i>	344
8.5	Panjang Jalan Kabupaten Menurut Kecamatan dan Kondisi di	

	Halaman Page
	Kabupaten Karimun (m), 2020 345
	<i>Length of Regency Roads by Subdistrict and Condition in Karimun Regency (m), 2020</i> 345
8.6	Banyaknya Kunjungan Kapal Pelayaran Dalam dan Luar Negeri di Kabupaten Karimun, 2019 - 2021 346
	<i>Number of Calls of Domestic and International Voyage in Karimun Regency, 2019 - 2021</i> 346
8.7	Banyaknya Penumpang yang Datang dan Berangkat Menurut Jenis Pelayaran di Kabupaten Karimun, 2019 - 2021 347
	<i>Number of Arrived and Departured Passenger by Kind of Voyage in Karimun Regency, 2019 - 2021</i> 347
8.8	Bongkar Muat Barang Menurut Jenis Pelayaran di Kabupaten Karimun (ton), 2019 - 2021 348
	<i>Unloaded and Loaded Cargo by Kind of Voyage in Karimun Regency (ton), 2019 - 2021</i> 348
8.9	Jumlah Kantor Pos Pembantu Menurut Kecamatan di Kabupaten Karimun, 2018 - 2021..... 349
	<i>Number of Post Offices Subsidiaries by Subdistrict in Karimun Regency, 2018 - 2021</i> 349
9.	PERBANKAN, INVESTASI, KOPERASI/BANKING, INVESTATION, COOPERATIVE 351
	Total Commercial Bank Assets by End of Period in karimun Regency (million rupiahs), 2021 356
9.1	Jumlah Kantor Bank Menurut Kelompok Bank di Kabupaten Karimun, 2017 - 2021 357
	<i>Number of Bank by Type of Bank in Karimun Regency, 2017 - 2021</i> 357
9.2	Jumlah Aktiva Bank Umum Menurut Akhir Periode di Kabupaten Karimun (juta rupiah), 2019 - 2021..... 358
	<i>Total Commercial Banks Assets by End of Period in Karimun Regency (million rupiahs), 2019 - 2021</i> 358
9.3	Jumlah Perusahaan PMA dan PMDN Yang Investasi pada Kawasan Non-FTZ Menurut Kecamatan di Kabupaten Karimun, 2021 359
	<i>Number of Foreign and Domestic Establishment on NonFTZ area by</i>

	Subdistrict in Karimun Regency, 2021	359
9.4	Jumlah Investasi Perusahaan PMA dan PMDN pada Wilayah Non-FTZ Menurut Kecamatan di Kabupaten Karimun (Rupiah), 2021	360
	<i>Foreign and Domestic Investment Value on Non-FTZ area by Subdistrict in Karimun Regency (Rupiah), 2021</i>	<i>360</i>
9.5	Jumlah Koperasi dan Anggota di Kabupaten Karimun, 2019 dan 2020	361
	<i>Number of Cooperation and Members in Karimun Regency, 2019 and 2020</i>	<i>361</i>
9.6	Modal, Volume Usaha, dan Sisa Hasil Usaha Koperasi di Kabupaten Karimun (rupiah), 2020	362
	<i>Invested, Business Volume, and Profit of Cooperative in Karimun Regency (rupiah), 2020</i>	<i>362</i>
10.	PENGELUARAN PENDUDUK/POPULATION EXPENDITURE	363
10.1	Pengeluaran Rata-rata Perkapita Sebulan Menurut Kelompok Komoditas di Kabupaten Karimun (Rupiah), 2020 - 2021	368
	<i>Monthly Average Expenditure Per Capita by Commodity Group in Karimun Regency (Rupiahs), 2020 - 2021</i>	<i>368</i>
10.2	Persentase Pengeluaran Rata-rata Perkapita Sebulan Menurut Kelompok Komoditas di Kabupaten Karimun (Rupiah), 2020 - 2021	370
	<i>Percentage of Monthly Average Expenditure Per Capita by Commodity Group in Karimun Regency (Rupiahs), 2020 - 2021</i>	<i>370</i>
11.	PERDAGANGAN LUAR NEGERI/FOREIGN TRADE	373
11.1	Volume dan Nilai Ekspor Menurut Pelabuhan di Kabupaten Karimun, 2021	380
	<i>Volume and Value of Exports by Sea Port in Karimun Regency, 2021.....</i>	<i>380</i>
11.2	Volume dan Nilai Ekspor Menurut Bulan di Kabupaten Karimun, 2021	381
	<i>Volume and Value of Exports by Month in Karimun Regency, 2021</i>	<i>381</i>
11.3	Volume dan Nilai Ekspor Menurut Rincian Jenis Barang Kode HS 2 Digit di Kabupaten Karimun, 2021	382
	<i>Volume and Value of Exports by Kinds of Goods by 2 Digit HS Code in Karimun Regency, 2021</i>	<i>382</i>
11.4	Volume dan Nilai Ekspor Menurut Negara Tujuan di Kabupaten Karimun, 2021	384
	<i>Volume and Value of Exports by Country of Destination in Karimun</i>	

	Halaman Page
	384
11.5	385
	385
11.6	386
	386
11.7	387
	387
11.8	390
	390
11.9	394
	394
12.	
	395
12.1	407
	407
12.2	412
	412
12.3	417
	417

12.4	Laju Pertumbuhan Produk Domestik Regional Bruto Kabupaten Karimun Atas Dasar Harga Konstan 2010 Menurut Lapangan Usaha (persen), 2017 - 2021	422
	<i>Growth Rate of Gross Regional Domestic Product of Karimun Regency at 2010 Constant Market Prices by Industry (percent), 2017 - 2021.....</i>	422
13.	PERBANDINGAN ANTAR KABUPATEN/KOTA/REGENCY/ MUNICIPALITY COMPARISON.....	427
13.1	Jumlah Penduduk Menurut Kabupaten/Kota di Provinsi Kepulauan Riau (ribu jiwa), 2017 - 2021	431
	<i>Population by Regency/Municipality in Kepulauan Riau Province (thousand people), 2017 - 2021</i>	431
13.2	Laju Pertumbuhan Produk Domestik Regional Bruto Atas Dasar Harga Konstan 2010 Menurut Kabupaten/Kota di Provinsi Kepulauan Riau (persen), 2017-2021	432
	<i>Rate of Growth of Gross Regional Domestic Product at Constant 2010 Prices by Regency/Municipality in Kepulauan Riau Province (percent), 2017-2021</i>	432
13.3	Jumlah Penduduk Miskin Menurut Kabupaten/Kota di Provinsi Kepulauan Riau (ribu jiwa), 2017-2021	433
	<i>Population of Poor People by Regency/Municipality in Kepulauan Riau Province (thousand people), 2017-2021.....</i>	433
13.4	Persentase Penduduk Miskin Menurut Kabupaten/Kota di Provinsi Kepulauan Riau, 2017-2021	434
	<i>Percentage of Poor People by Regency/Municipality in Kepulauan Riau Province, 2017-2021</i>	434
13.5	Indeks Pembangunan Manusia Menurut Kabupaten/Kota di Provinsi Kepulauan Riau, 2017-2021	435
	<i>Human Development Index by Regency/Municipality in Kepulauan Riau Province, 2017-2021</i>	435

DAFTAR GAMBAR/LIST OF FIGURES

		Halaman Page
1	Persentase Luas Wilayah Menurut Kecamatan di Kabupaten Karimun, 2021	10
	<i>Percentage of Total Area by Subdistrict in Karimun Regency, 2021</i>	10
2	Jumlah Curah Hujan Menurut Bulan di Kabupaten Karimun (mm ³), 2020-2021	13
	<i>Number of Rainfall by Month in Karimun Regency (mm³), 2020-2021</i>	13
3	Jumlah Desa/Kelurahan Menurut Kecamatan di Kabupaten Karimun, 2021	25
	<i>Number Of Villages by Subdistrict in Karimun Regency, 2021.....</i>	25
4	Persentase Anggota Dewan Perwakilan Rakyat Daerah Menurut Tingkat Pendidikan di Kabupaten Karimun, 2021	29
	<i>Percentage of Members of The Regional House of Representatives by Educational Level in Karimun Regency, 2021.....</i>	29
5	Persentase Pegawai Negeri Sipil Menurut Tingkat Pendidikan dan Jenis Kelamin di Kabupaten Karimun, 2021.....	39
	<i>Percentage of Civil Servants by Educational Level and Sex in Karimun Regency, 2021</i>	39
6	Realisasi Pendapatan dan Belanja Pemerintah Kabupaten Karimun (Juta Rupiah), 2020 dan 2021	49
	<i>Actual Revenues and Expenditures of Government of Karimun Regency (Million Rupiahs), 2020 and 2021.....</i>	49
7	Persentase Akta Perkawinan yang Dikeluarkan Menurut Agama di Kabupaten Karimun, 2021	52
	<i>Percentage of Marriage Deeds Issued by Religion in Karimun Regency, 2021</i>	52
8	Persentase Penduduk yang Pindah, Datang, serta Kejadian Kematian dan Kelahiran Menurut Jenis Kelamin di Kabupaten Karimun, 2021	68
	<i>Percentage Of Emmigration, Immogration, Death, and Birth by Sex in Karimun Regency, 2021</i>	68

	Halaman Page
9	Persentase Penduduk Berumur 15 tahun Keatas yang Bekerja dan Pengangguran Terbuka di Kabupaten Karimun, 2021 76 <i>Percentage of Population Aged 15 Years and Over Working and Unemployment In Karimun Regency, 2021</i> 76
10	Persentase Penduduk Usia 7-24 Tahun Menurut Jenis Kelamin, Kelompok Umur Sekolah, dan Partisipasi Sekolah di Kabupaten Karimun, 2021 113 <i>Percentage of Population Aged 7 – 24 Years by Sex, Age Group, and Scholl Participation in Karimun Regency, 2021</i> 113
11	Persentase Penduduk yang Mempunyai Keluhan Kesehatan Selama Sebulan Terakhir di Kabupaten Karimun, 2016 - 2021 147 <i>Percentage of People Who Had Health Complaint During a Month Prior to The Survey, 2021</i> 147
12	Persentase Penduduk Menurut Agama yang Dianut di Kabupaten Karimun , 2021 178 <i>Percentage of Population by Religion in Karimun Regency, 2021</i> 178
13	Jumlah Putusan Pengadilan Negeri Tanjung Balai Karimun Menurut Bulan, 2021..... 191 <i>Number of District Court Decision Tanjung Balai Karimun According to Month</i> 191
14	Persentase Penduduk Miskin di Kabupaten Karimun, 2016- 2021 ... 199 <i>Percentage Of Poor People in Karimun Regency, 2016-2021</i> 199
15	Persentase Rumah Tangga Menurut Status Penguasaan Bangunan Tempat Tinggal di Kabupaten Karimun, 2021 202 <i>Percentage of Household by Dwelling Ownership Status in Karimun Regency, 2021</i> 202
16	Produksi Ubi Kayu, Ubi Jalar, dan Kacang Tanah di Kabupaten Karimun (ton), 2020 dan 2021 226 <i>Production of Cassava, Sweet Potato, and Peanuts by Subdistrict in Karimun Regency (ton), 2020 and 2021</i> 226
17	Produksi Tanaman Sayuran dan Buah-Buahan Semusim Menurut Jenisnya di Kabupaten Karimun (kwintal), 2021 231

	<i>Production of Seasonal Vegetables and Fruits by Type in Karimun Regency (quintal), 2021</i>	231
18	Produksi Tanaman Perkebunan Menurut Kecamatan dan Jenis Tanaman (Ton) di Kabupaten Karimun, 2021	286
	<i>Production of Estate Crops by Subdistrict and Kind of Crop (ton) in Karimun Regency, 2021</i>	286
19	Populasi Ternak di Kabupaten Karimun, 2021	295
	<i>Livestock Population in Karimun Regency, 2021</i>	295
20	Volume Produksi Perikanan Tangkap Menurut Triwulan di Kabupaten Karimun (Ton), 2021	299
	<i>Volume of Fishery Production by Quarter in Karimun Regency (Ton), 2021</i>	299
21	Persentase Pelanggan PDAM Menurut Jenis Pelanggan di Kabupaten Karimun, 2021	309
22	Jumlah Wisatawan Mancanegara yang Datang di Kabupaten Karimun , 2016 - 2021	323
	<i>Number of Foreign Tourists that Come to Karimun Regency, 2016-2021</i>	323
23	Jumlah Kendaraan Bermotor Menurut Jenis Kendaraan di Kabupaten Karimun(unit), 2021	340
	<i>Number of Motor Vehicle by Type in Karimun Regency (Unit), 2021</i>	340
24	Jumlah Aktiva Bank Umum Menurut Akhir Periode di Kabupaten Karimun (juta rupiah), 2021	356
	<i>Total Commercial Bank Assets by End of Period in karimun Regency (million rupiahs), 2021</i>	356
25	Persentase Pengeluaran Penduduk di Kabupaten Karimun, 2021	367
	<i>Percentage of Population Expenditure in Karimun Regency, 2021</i>	367
26	Nilai Ekspor dan Impor Menurut Bulan di Kabupaten Karimun, 2021	379
	<i>Value of Export and Import by Months in Karimun Regency, 2021</i>	379
27	Distribusi Persentase Produk Domestik Regional Bruto Atas Dasar Harga Berlaku Menurut Lapangan Usaha Kabupaten Karimun ,	

	Halaman Page
2021	406
<i>Percentage Distribution of Gross Regional Domestic Product at Current Market Price by Industrial Classification In Karimun Regency, 2021</i>	<i>406</i>
28 <i>Persentase Penduduk Miskin Menurut Kabupaten/Kota di Kepulauan Riau, 2021</i>	<i>430</i>
<i>Percentage of Poor People by Regency/Municipality in Kepulauan Riau Province, 2021</i>	<i>430</i>


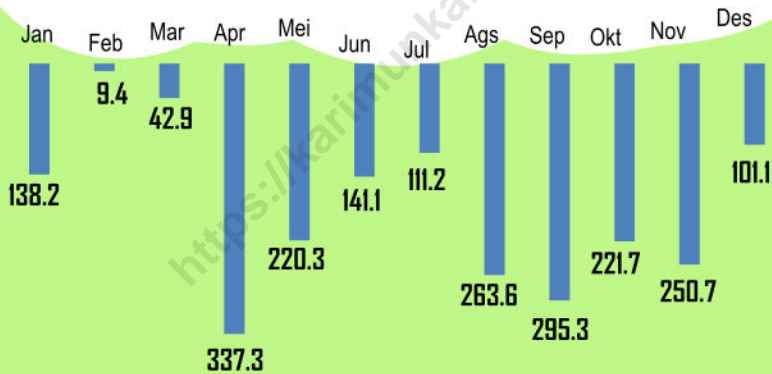
<https://karimunkab.bps.go.id>

Keadaan Iklim Kabupaten Karimun, 2021

Climate Condition of Karimun Regency, 2021

Total hari hujan
Total of rainy days

205 hari

Curah hujan per bulan (mm³)
Rainfall precipitation per monthSuhu udara rata-rata
Average air temperature

27,8°C

1009,15 mb

Tekanan Udara rata-rata
Average atmosphere pressureKelembaban udara rata-rata
Average daily humidity

82,5%

2,9 m/s

Kecepatan angin rata-rata
Average wind velocity

PENJELASAN TEKNIS

1. Letak geografis adalah posisi keberadaan sebuah wilayah berdasarkan letak dan bentuknya dimuka bumi. Letak geografis biasanya di batasi dengan berbagai fitur geografi yang ada di bumi dan nama daerah yang secara langsung bersebelahan dengan daerah tersebut. Fitur bumi yang dimaksud disini contohnya seperti benua, laut, gunung, samudera, gurun, dan lain sebagainya.
2. Berdasarkan posisi geografisnya, Kabupaten Karimun memiliki batas-batas: Utara – Philip Channel Singapura dan Semenanjung Malaysia; Selatan – Kecamatan Kateman Kabupaten Indragiri Hilir; Barat – Kecamatan Tebing Tinggi Kabupaten Bengkalis dan Kecamatan Kuala Kampar Kabupaten Pelalawan; Timur – Kota Batam.
3. Kabupaten Karimun terdiri dari 12 kecamatan, yaitu Moro, Durai, Kundur, Kundur Utara, Kundur Barat, Ungar, Belat, Karimun, Buru, Meral, Tebing, dan Meral Barat.
4. Badan Pusat Statistik (BPS) telah melakukan pendataan

TECHNICAL NOTES

1. *Geographical position is the position of the existence of a region based on its location and its shape on earth. The geographical location is usually restricted to various geographical features present on earth and the name of the area directly adjacent to the area. Features of the earth in question here such as the continent, sea, mountains, oceans, deserts, and so forth.*
2. *In terms of geographic position, Karimun Regency has boundaries as follows: North – Philip Channel Singapore and Malaysia Peninsula; South – Kateman Subdistrict Indragiri Hilir Regency; West – Tebing Tinggi Subdistrict Bengkalis Regency and Kuala Kampar Subdistrict Pelalawan Regency; East – Batam Municipality.*
3. *Karimun Regency has 12 subdistricts. These include: Moro, Durai, Kundur, Kundur Utara, Kundur Barat, Ungar, Belat, Karimun, Buru, Meral, Tebing, and Meral Barat.*
4. *BPS-Statistics Indonesia has already recorded village potential*

Potensi Desa (Podes) sejak tahun 1980. Sejak saat itu, Podes dilaksanakan secara rutin sebanyak 3 kali dalam kurun waktu sepuluh tahun untuk mendukung kegiatan Sensus Penduduk, Sensus Pertanian, ataupun Sensus Ekonomi. Dengan demikian, fakta penting terkait ketersediaan infrastruktur dan potensi yang dimiliki oleh setiap wilayah dapat dipantau perkembangannya secara berkala dan terus menerus.

5. Sejak tahun 2008, pendataan Podes mengalami perubahan dengan adanya penambahan kuesioner suplemen kecamatan dan Kecamatan. Penambahan kuesioner tersebut bertujuan untuk meningkatkan manfaat data Podes bagi para konsumen data dan pemerintah daerah dalam perencanaan pembangunan wilayah.
6. Data Podes merupakan satu-satunya sumber data kewilayahan yang muatannya beragam dan memberi gambaran tentang situasi pembangunan suatu wilayah (regional). Ini berbeda dengan data dari hasil pendekatan rumah tangga yang lebih menekankan pada dimensi aktivitas sektoral. Keduanya sama penting dan menjadi kekayaan BPS.

(Podes) since 1980. Since then, Podes regularly implemented 3 (three) times within ten years to support the activities of the Population Census, Agriculture Census, or Economic Census. Thus, important facts related to the availability of infrastructure and the potential possessed by each region can be monitored regularly and continually.

5. *Since 2008, Podes has been changed especially in providing additional information from subdistrict and regency/municipality, using separate questionnaires. The goal of these changes is to provide more benefits for data users and local government in regional development planning.*
6. *Podes data is the only one source of spatial data consisting of various information and providing a picture of development progress in a region. The Podes data are different from data resulted from household surveys focusing on the dimension of sectoral activities. Both kind of data are important and become the trade mark of BPS on the data richness aspect.*

7. Iklim adalah kondisi rata-rata cuaca berdasarkan waktu yang panjang untuk suatu lokasi di bumi. Iklim adalah kondisi rata-rata cuaca berdasarkan waktu yang panjang untuk suatu lokasi di bumi.
 8. Tekanan udara adalah tenaga yang bekerja untuk menggerakkan massa udara dalam setiap satuan luas tertentu. Satuan tekanan udara dinyatakan dalam milibar (mb).
 9. Kelembapan udara adalah besarnya kadar uap air yang dikandung oleh udara atau disebut juga tingkat kebasahan udara. Kelembapan udara dinyatakan dalam lembap nisbi.
 10. Arah angin adalah arah darimana angin tersebut beriuip dan disebut dengan mata angin atau dengan istilah derajat 0-360' searah jarum jam.
 11. Kecepatan angin adalah kecepatan udara yang bergerak secara horizontal di atas permukaan tanah. Kecepatan angin dinyatakan dengan satuan meter perdetik, kilometer per jam atau mil per jam (knot).
 12. Lama penyinaran matahari adalah lamanya matahari bersinar cerah di atas permukaan bumi
7. *Climate is the average condition of weather based on a long time for a location on earth. Air temperature is the the size of hot or cold the air condition is.*
 8. *Air pressure is the pressure exerted by the atmosphere at the earth's surface, caused by the weight of the column of air above it. Air pressure is expressed in millibars (mb).*
 9. *Air humidity is the amount of moisture content contained by air or also called the level of air wetness. Air humidity expressed as a relative humidity (RH).*
 10. *Wind direction is the direction from where the wind blows and called points of the compass or in terms of degrees 0-360° clockwise.*
 11. *Wind velocity is the speed of air that moves horizontally above the ground. It expressed by units of meter per second, kilometers per hour or miles per hour (knot).*
 12. *Duration of sunshine is the length of the sun shining brightly above the surface of the earth*

dalam periode satu hari diukur dalam jam. Lamanya penyinaran matahari ditulis dalam satuan jam sampai nilai persepuluh atau sering juga ditulis dalam persen terhadap panjang hari.

in one day period measured in hours. The duration of solar irradiance is written in units of hours up to the tenth value or often also written in percent against the length of the day.

13. Curah hujan adalah jumlah air hujan yang jatuh di permukaan tanah selama periode tertentu diukur dalam satuan tinggi di atas permukaan horizontal apabila tidak terjadi penghilangan oleh proses penguapan, pengaliran dan peresapan. Satuan yang digunakan adalah milimeter.

13. *Precipitation is the amount of rainwater that falls on the soil surface for a certain period measured in units high above the horizontal surface in the absence of removal by evaporation, drainage and impregnation. The units used are millimeters.*

14. Hari hujan adalah periode selama 24 jam terkumpul curah hujan setinggi 0,5 milimeter atau lebih. Apabila kurang dari ketentuan tersebut, maka hari hujan dianggap nol namun curah hujan tetap diperhitungkan

14. *Rainy day is a 24-hour period of rainfall collected as high as 0.5 millimeters or more. If it is less than that, then the rainy day is considered zero but rainfall is still taken into account.*

ULASAN

DESCRIPTION

1.1 Keadaan Geografi

Secara astronomis, Kabupaten Karimun terletak di antara 0° 35' Lintang Utara sampai dengan 1° 10' Lintang Utara dan 103° 30' Bujur Timur sampai dengan 104° Bujur Timur. Wilayah Kabupaten Karimun terdiri atas daratan dan perairan, yang secara keseluruhan kurang lebih seluas 7.986 km².

Kabupaten Karimun merupakan sebuah kabupaten kepulauan yang terdiri dari pulau besar dan kecil. Kabupaten Karimun saat ini terdiri dari 274 buah pulau, dimana semua pulau sudah bernama dan hanya sebanyak 57 pulau yang sudah berpenghuni. Dua pulau terbesar yang menjadi pusat pemukiman dan sentra ekonomi adalah Pulau Karimun dan Kundur. Pulau Terluar di Kabupaten Karimun adalah Pulau Karimun Anak dan Pulau Iyu Kecil.

Posisi strategis Kabupaten Karimun yang diapit oleh tiga negara, berimbas pada pesatnya perkembangan kabupaten ini. Status Free Trade Zone (FTZ) yang disandang pulau Karimun cukup berpengaruh terutama terhadap kegiatan perekonomian.

1.1 Geography Condition

Astronomically, Karimun Regency located from 0° 35' to 1° 10' North Latitude and laid between 103° 30' to 104° East Longitude. Karimun regency consists of land and water area. The area of Karimun regency is approximately 7.984 sq-km.

Karimun regency is an archipelago area consist of 274 big and small islands. All of them has already named, but only 57 among them who have been inhabited. Kundur and Karimun were two of the biggest islands. The two largest islands that being settlement center and economic center is Karimun island and Kundur Island. The outer island of Karimun Regency are Karimun Anak Island and Iyu Kecil Island.

Karimun strategic position that flanked by the three countries, give the impact on the rapid development of this district. The Free Trade Zone (FTZ) of Karimun island quite influential, especially on economic activity.

Batas-batas Kabupaten Karimun yaitu:

1. Utara: Philip Channel Singapura dan Semenanjung Malaysia;
2. Selatan: Kecamatan Kateman Kabupaten Indragiri Hilir;
3. Barat: Kecamatan Tebing Tinggi Kabupaten Bengkalis dan Kecamatan Kuala Kampar Kabupaten Pelalawan;
4. Timur: Kota Batam.

1.2 Iklim

Dari hasil pemantauan Stasiun Meteorologi dan Geofisika Tanjung Balai Karimun, selama tahun 2021 suhu udara rata-rata 27,8° C, dengan suhu minimum sebesar 22,9° C, sedangkan suhu maksimum 34° C. Rata-rata harian kelembaban udara selama tahun 2021 adalah 82,50 persen. Kelembaban udara minimum yaitu 51,9 persen terjadi pada bulan Maret, sedangkan maksimum mencapai 99 persen terjadi di sepanjang tahun pada bulan April, Mei, Juli, September, dan Oktober.

Rata-rata curah hujan di tahun 2021 sebesar 177,7 mm³, dimana curah hujan terendah terjadi di bulan Februari, yaitu 9,4 mm³ sedangkan tertinggi terjadi di bulan September

The borders of Karimun Regency are as follow:

1. *To the north: Philip Channel Singapore and Malaysia Peninsula;*
2. *To the south: Kateman Subdistrict, Indragiri Hilir Regency;*
3. *To the west: Tebing Tinggi Subdistrict, Bengkalis Regency and Kuala Kampar Subdistrict, Pelalawan Regency;*
4. *To the east: Batam Municipality.*

1.2 Climate

According to Meteorology and Geophysics Station Tanjung Balai Karimun, during 2021 the average air temperature of 27.8° C, with a minimum temperature of 22.9° C, while the maximum temperature of 34° C. Average daily humidity during the year 2021 is 82.50 percent. Minimum humidity is 51.9 percent occurred in March, while the maximum is 99 percent occurred in all months in this year that are April, May, July, September, and October.

The average rainfall in the year 2021 amounted to 177.7 mm³, where the lowest rainfall occurs in February, which is 9.4 mm³, while the highest occurred in September, which is 295.4

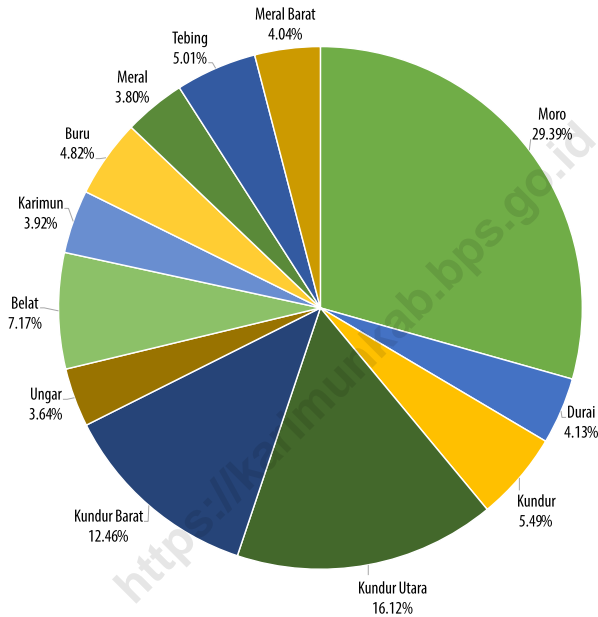
yaitu 295,4 mm³. Jumlah hari hujan terbanyak selama 24 hari terjadi di bulan Agustus. Penyinaran matahari tertinggi terjadi pada bulan Februari yaitu sebesar 55 persen.

mm³. The highest number of rainy days is 24 days which occurred in August. Meanwhile, the longest duration of sunshine occurred in February which is 55 percent.

<https://karimunkab.bps.go.id>

Gambar
Figures 1

Persentase Luas Wilayah Menurut Kecamatan di Kabupaten Karimun, 2021
Percentage of Total Area by Subdistrict in Karimun Regency, 2021



Sumber/Source : Bagian Pemerintahan Sekretariat Daerah Kabupaten Karimun/ Governance Department at Government Secretariat of Secretariat of Karimun Regency

1.1 KEADAAN GEOGRAFI GEOGRAPHY CONDITION

Tabel 1.1.1 Luas Daerah dan Jumlah Pulau Menurut Kecamatan di Kabupaten Karimun, 2021
Total Area and Number of Islands by Subdistrict in Karimun Regency, 2021

Kecamatan Subdistrict	Ibukota Kecamatan Capital of Subdistrict	Luas ¹ Total Area ¹ (km ² /sq.km)	Persentase terhadap Luas Provinsi Percentage to Subdistrict's Area	Jumlah Pulau Number of Islands
(1)	(2)	(3)	(4)	(5)
Moro	Moro	447,92	29,39	84
Durai	Tanjung Kilang	62,98	4,13	46
Kundur	Tanjung Batu Kota	83,74	5,49	26
Kundur Utara	Tanjung Berlian Kota	245,65	16,12	11
Kundur Barat	Sawang	189,92	12,46	11
Ungar	Sungai Buluh	55,53	3,64	11
Belat	Sebele	109,34	7,17	22
Karimun	Lubuk Semut	59,76	3,92	23
Buru	Buru	73,40	4,82	6
Meral	Sungai Raya	57,85	3,80	24
Tebing	Tebing	76,35	5,01	5
Meral Barat	Darussalam	61,55	4,04	5
Karimun		1 524	100	274

Catatan/Note: ¹Berdasarkan Undang-Undang Nomor 53 Tahun 1999/*Based on Constitution Number 53/1999*
Sumber/Source: Bagian Pemerintahan Sekretariat Daerah Kabupaten Karimun/*Governance Department at Government Secretariat of Secretariat of Karimun Regency*

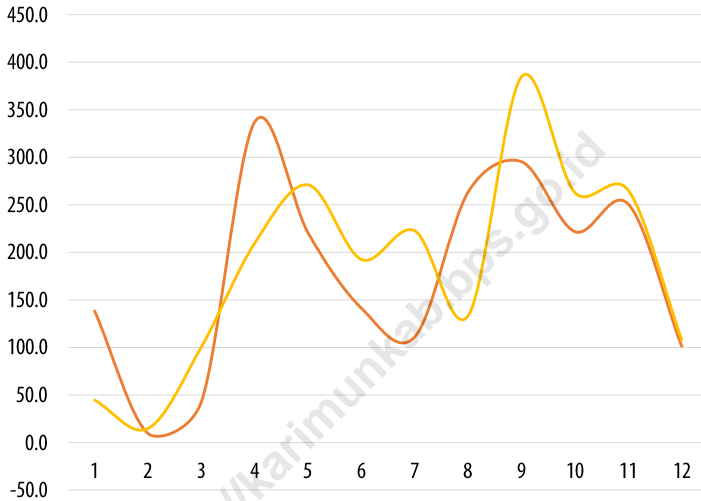
Tabel 1.1.2 **Tinggi Wilayah dan Jarak ke Ibukota Kabupaten Menurut Kecamatan di Kabupaten Karimun, 2021**
Altitude and Distance to the Capital of Regency by Subdistrict in Karimun Regency, 2021

Kecamatan Subdistrict	Tinggi Wilayah (mdpl) Altitude (m a.s.l)	Jarak ke Ibukota Distance to the Capital
(1)	(2)	(3)
Moro	4	48
Durai	2	112
Kundur	3	60
Kundur Utara	4	42
Kundur Barat	4	44
Ungar	2	65
Belat	3	42
Karimun	3	10
Buru	3	17
Meral	3	9
Tebing	5	6
Meral Barat	4	4
Karimun	-	-

Sumber/Source: Bagian Pemerintahan Sekretariat Daerah Kabupaten Karimun/Governance Department at Government Secretariat of Secretariat of Karimun Regency

Gambar 2
Figures

Jumlah Curah Hujan Menurut Bulan di Kabupaten Karimun (mm³), 2020-2021
Number of Rainfall by Month in Karimun Regency (mm³), 2020-2021



Sumber/Source : : Badan Meteorologi, Klimatologi, Geofisika Kabupaten Karimun/ *Meteorology, Climatology, Geophysic of Karimun District*

1.2 IKLIM CLIMATE

Tabel
Table 1.2.1 **Pengamatan Unsur Iklim Menurut Bulan di Kabupaten Karimun, 2021**
Observation of Climate Elements by Month in Karimun Regency, 2021

Bulan Month	Suhu Udara Temperature (°C)			Kelembaban Udara Humidity (%)		
	Minimum	Rata-rata Average	Maksimum Maximum	Minimum	Rata-rata Average	Maksimum Maximum
(1)	(2)	(3)	(4)	(5)	(6)	(7)
Januari/January	22,8	26,7	32,8	58	82,0	99
Februari/February	21,5	27,9	33,6	37	75,0	98
Maret/March	23,2	28,4	33,6	51	78,0	98
April/April	22,4	28,0	34,5	51	83,0	100
Mei/May	23,4	28,3	34,8	57	87,0	100
Juni/June	22,8	27,8	34,2	52	85,1	99
Juli/July	22,8	28,0	34,8	53	82,7	100
Agustus/ August	22,4	27,0	34,2	57	86,7	99
September/ September	22,6	27,5	33,3	53	83,8	100
Oktober/October	22,8	28,1	34,2	49	83,1	100
November/ November	23,4	27,5	33,3	56	84,0	98
Desember/ December	24,1	27,8	34,2	49	79,6	97
Karimun	22,9	27,8	34,0	51,9	82,5	99,0

Sumber/Source: Badan Meteorologi, Klimatologi, Geofisika Kabupaten Karimun/ *Metheorology, Climatology, Geophysic of Karimun District*

Lanjutan Tabel/Continued Table 1.2.1

Bulan Month	Kecepatan Angin Wind Velocity (m/sec)			Tekanan Udara Atmospheric Pressure (mbar)		
	Minimum	Rata-rata Average	Maksimum Maximum	Minimum	Rata-rata Average	Maksimum Maximum
(1)	(8)	(9)	(10)	(11)	(12)	(13)
Januari/January	0	6	8,23	1 004,80	1 009,20	1 012,80
Februari/February	0	7	7,72	1 004,80	1 010,00	1 013,50
Maret/March	0	5	9,26	1 003,00	1 009,20	1 013,90
April/April	0	2	9,77	1 001,40	1 009,30	1 013,70
Mei/May	0	1	5,66	1 003,90	1 008,20	1 011,90
Juni/June	0	0	7,72	1 005,30	1 009,40	1 013,30
Juli/July	0	1	8,23	1 004,90	1 008,90	1 011,90
Agustus/ August	0	1	7,20	1 004,80	1 009,70	1 013,60
September/ September	0	2	7,72	1 004,90	1 009,10	1 012,80
Oktober/October	0	2	7,72	1 003,60	1 008,90	1 013,80
November/ November	0	2	5,66	1 003,40	1 008,00	1 012,40
Desember/ December	0	5	7,20	1 005,30	1 009,90	1 014,00
Karimun	0,0	2,9	7,67	1 004,18	1 009,15	1 013,13

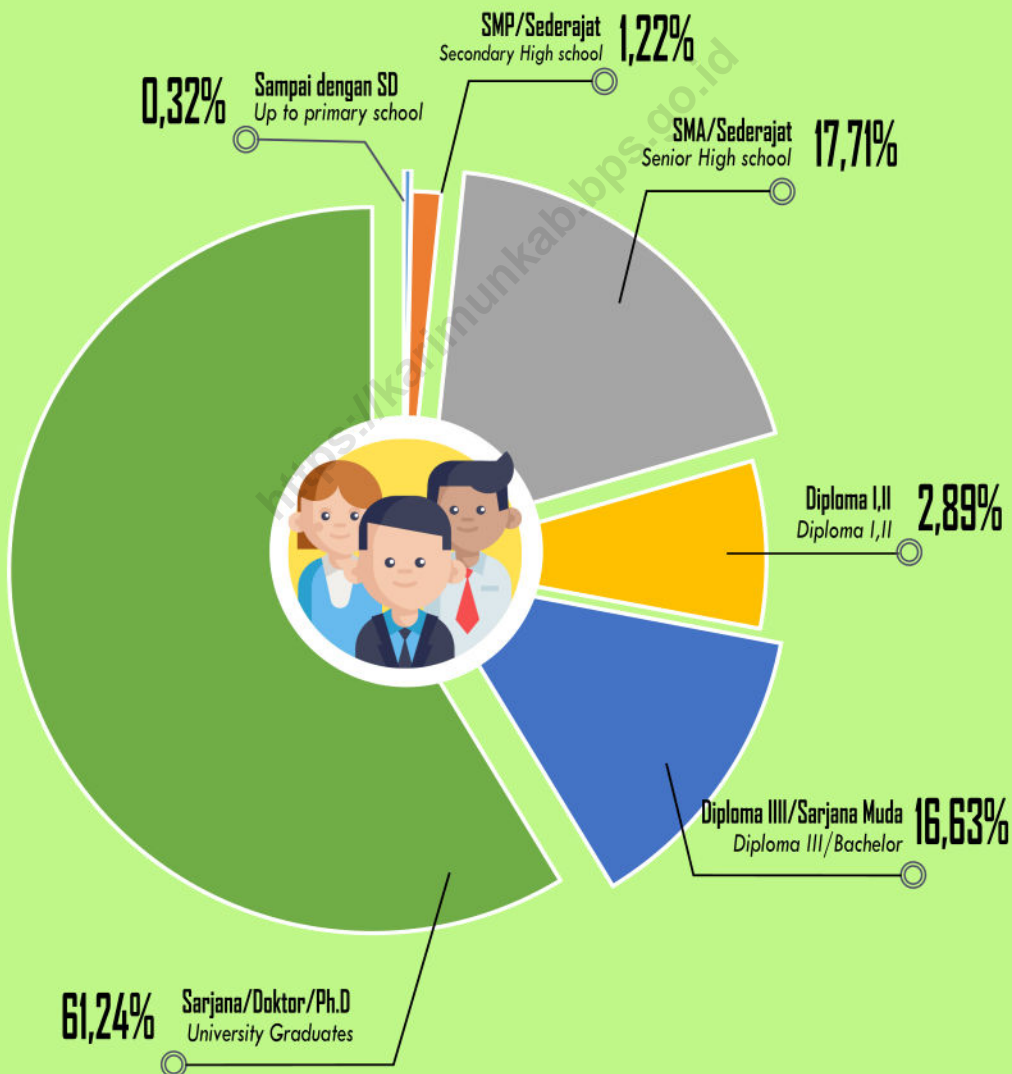
Lanjutan Tabel/*Continued Table 1.2.1*

Bulan Month	Curah Hujan Precipitation (mm³)	Hari Hujan (hari) Rainy Days (days)	Penyinaran Matahari Duration of Sunshine (%)
(1)	(14)	(15)	(16)
Januari/January	138,2	13	23,3
Februari/February	9,4	6	55,0
Maret/March	42,9	10	54,0
April/April	337,3	20	48,1
Mei/May	220,3	20	39,5
Juni/June	141,1	22	40,5
Juli/July	111,2	15	45,8
Agustus/ August	263,6	24	26,6
September/ September	295,3	18	43,1
Oktober/October	221,7	19	39,7
November/ November	250,7	23	30,4
Desember/ December	101,1	15	35,4
Karimun	2 132,8	205	481,4

Sumber/*Source*: Badan Meteorologi, Klimatologi, Geofisika Kabupaten Karimun/ *Meteorology, Climatology, Geophysic of Karimun District*

Persentase PNS Menurut Pendidikan, 2021

Percentage of Civil Servant by Educational Level, 2021



PENJELASAN TEKNIS**TECHNICAL NOTES**

- | | |
|---|---|
| <p>1. Kecamatan dibentuk di wilayah Kabupaten/Kota dengan Perda Kabupaten/Kota yang berpedoman pada Peraturan Pemerintah. Kecamatan dipimpin oleh seorang camat yang dalam pelaksanaan tugasnya memperoleh pelimpahan sebagian wewenang bupati atau wali kota untuk menangani sebagian urusan otonomi daerah.</p> | <p>1. <i>Subdistrict was formed in the Regency/Manucipalities with Regulation Regency/Manucipalities which are based on Government Regulation. District led by a district head who in the performance of its duties obtain partial delegation of authority regent or mayor to handle most affairs of regional autonomy.</i></p> |
| <p>2. Kelurahan merupakan perangkat daerah Kabupaten/Kota yang berkedudukan di wilayah kecamatan.</p> | <p>2. <i>Subdistrict is a regional apparatus of regency/city domiciled in district area.</i></p> |
| <p>3. Desa adalah suatu wilayah yang ditempati oleh sejumlah penduduk sebagai kesatuan masyarakat hukum, yang mempunyai organisasi pemerintahan terendah, langsung di bawah camat dan berhak menyelenggarakan rumah tangganya sendiri dalam ikatan Negara Kesatuan Republik Indonesia.</p> | <p>3. <i>Village is an area occupied by a number of residents as a legal community unit; which has the lowest governmental organization, directly under the head of district and is entitled to hold its own household in the union of the Unitary State of the Republic of Indonesia.</i></p> |
| <p>4. Dusun/Lingkungan adalah bagian wilayah dalam desa yang merupakan lingkungan kerja pelaksanaan pemerintahan desa.</p> | <p>4. <i>Sub-village is part of the area within the village which is the working environment of the implementation of village government.</i></p> |
| <p>5. Rukun Warga (RW) adalah pembagian wilayah</p> | <p>5. <i>RW is the division of territory in Indonesia under sub-village.</i></p> |

di Indonesia di bawah Dusun atau Lingkungan.

6. Rukun Tetangga (RT) adalah pembagian wilayah di Indonesia di bawah Rukun Warga.
 7. Partai Politik adalah organisasi yang bersifat nasional dan dibentuk oleh sekelompok warga Negara Indonesia secara sukarela atas dasar kesamaan kehendak dan cita-cita untuk memperjuangkan dan membela kepentingan politik anggota, masyarakat, bangsa dan Negara, serta memelihara keutuhan NKRI berdasarkan Pancasila dan UUD 1945.
 8. Anggota Dewan Perwakilan Rakyat Daerah (DPRD) dipilih melalui pemilihan umum (pemilu) dan dilantik dalam masa jabatan lima tahun.
 9. Realisasi Penerimaan dan Pengeluaran Pemerintah Kabupaten adalah realisasi/perhitungan APBD Kabupaten pada tiap tahun anggaran.
 10. Pendapatan Asli Daerah (PAD) adalah pendapatan yang diperoleh daerah yang dipungut berdasarkan peraturan daerah sesuai dengan peraturan perundang-undangan, guna keperluan
6. *RT is the division of territory in Indonesia under RW.*
 7. *Political parties is a national organization and formed by a group of Indonesian citizens voluntarily on the basis of common will and aspiration to fight for and defend the political interests of members, society, nation and state, and to maintain the integrity of NKRI based on Pancasila and UUD 1945.*
 8. *Regional House of Representatives (DPRD) members are elected through a general election and appointed for a five-years membership.*
 9. *Actual revenue and expenditure of Regency Government is the realization/provincial budget calculations for every fiscal year.*
 10. *Original Local Government Revenue is revenue that withheld based on local regulations in accordance with the legislation, for the purposes of financing their activities.*

daerah yang bersangkutan dalam membiayai kegiatannya.

11. Dana Perimbangan adalah dana yang bersumber dari pendapatan APBN yang dialokasikan kepada Daerah untuk mendanai kebutuhan daerah dalam rangka pelaksanaan desentralisasi.
 12. Lain-lain Pendapatan yang Sah adalah pendapatan lainnya dari pemerintah pusat dan atau dari instansi pusat, serta dari daerah lainnya.
11. *Balanced Budget is the fund coming from the state budget that allocated to regions to fund their needs in the context of decentralization.*
 12. *Other Legal Revenue is other income that coming from the central government and or from the central agencies, as well as from other local government.*

ULASAN**DESCRIPTION****2.1 Wilayah Administratif****2.1 Administrative Area**

Pada saat terbentuk, Kabupaten Karimun hanya terdiri dari 3 kecamatan. Seiring berjalannya waktu, wilayah kabupaten ini mekar menjadi 9 kecamatan. Kemudian pada tahun 2013, berdasarkan Peraturan Daerah Kabupaten Karimun No.12/2013, wilayah Kabupaten Karimun kembali mengalami pemekaran menjadi 12 kecamatan.

When it's declared, Karimun Regency is stands from three subdistricts. Over time, the regency divided into 9 subdistricts. Later in 2013, based on Karimun Regency Regulation No.12/2013, Karimun Regency again experienced the division into twelve (12) subdistricts.

Keduabelas kecamatan tersebut adalah Kecamatan Moro, Kecamatan Durai, Kecamatan Kundur, Kecamatan Ungar (pemekaran dari Kecamatan Kundur), Kecamatan Kundur Utara, Kecamatan Belat (pemekaran dari Kecamatan Kundur Utara), Kecamatan Kundur Barat, Kecamatan Karimun, Kecamatan Buru, Kecamatan Meral, Kecamatan Meral Barat (pemekaran dari Kecamatan Meral) dan Kecamatan Tebing.

The twelve subdistricts are Moro Subdistrict, Durai Subdistrict, Kundur Subdistrict, Ungar Subdistrict (division of Kundur Subdistrict), Kundur Utara Subdistrict, Belat Subdistrict (division of Kundur Utara Subdistrict), Kundur Barat Subdistrict, Karimun Subdistrict, Buru Subdistrict, Meral Subdistrict, Meral Barat Subdistrict (division of Meral Subdistrict), and Tebing Subdistrict.

Pada tahun 2021, setelah mengalami pemekaran wilayah, jumlah desa dan kelurahan yang ada di Kabupaten Karimun sebanyak 71 desa/kelurahan. Terdiri atas 42 daerah berstatus desa dan 29 kelurahan. Sedangkan jumlah RW/RT secara keseluruhan adalah sebanyak 394 RK/RW dan 1.077 RT serta 76 dusun.

In 2021, after the expansion, the number of villages and urban villages in Karimun as many as 71 villages / urban villages. Which is consists of 42 villages and 29 urban villages with 394 RW, 1077 RT and 76 sub-villages.

2.2 Dewan Perwakilan Rakyat Daerah

Dewan Perwakilan Rakyat Daerah (DPRD) Kabupaten Karimun memiliki anggota sebanyak 30 orang yang terdiri dari 25 orang laki-laki dan 5 orang perempuan. Sebanyak 12 orang anggota DPRD Kabupaten Karimun berusia 36 sampai 49 tahun. Sebagian besar wakil rakyat pada lembaga ini memiliki pendidikan terakhir S1 yaitu sebanyak 14 orang. Selama tahun 2021 DPRD Kabupaten Karimun telah mengeluarkan 8 peraturan daerah yang dikeluarkan bersama pemerintah daerah.

2.3 Sumber Daya Manusia

Pada tahun 2021, jumlah Pegawai Negeri Sipil (PNS) di lingkungan Kabupaten Karimun tercatat sebanyak 3.777 orang yang terdiri dari 1.646 pegawai laki-laki (43,58 persen) dan 2.131 orang pegawai perempuan (56,42 persen). Sebagian besar PNS di Kabupaten Karimun memiliki tingkat pendidikan terakhir sarjana/doktor/Phd (61,24 persen). Berdasarkan klasifikasi pegawai, jumlah PNS golongan I sebanyak 1,14 persen, golongan II sebanyak 21,55 persen, golongan III sebanyak 63,83 persen dan sisanya 13,48 persen pegawai golongan IV.

2.2 Regional House of Representatives

Regional House of Representatives (DPRD) of Karimun Regency has 30 members consist of 25 men and 5 women. There are 12 members of Regional House of Representatives in Karimun Regency who is 36 until 49 years old. Most of the members in this institution have S1 education level which is 14 people. In 2021, DPRD of Karimun Regency had released 8 local regulation together with local government.

2.3 Human Resources

In 2021, the number of civil servants of Karimun Regency is 3.777 people, consists of 1.646 men (43,58 percent) and 2.131 women (56,42 percent). Most of the civil servants in Karimun Regency have attained university graduation (61,24 percent). Based on rank classification, the percentage of 1st rank civil servants is 1,14 percent, the 2nd rank is 21,55 percent, the 3rd rank is 63,83 percent, and 13,48 percent are in 4th rank.

2.4 Keuangan Daerah

Dalam perencanaan anggaran dan belanja daerah, pemerintah menganut prinsip anggaran berimbang dan dinamis. Realisasi penerimaan keuangan Kabupaten Karimun untuk tahun anggaran 2021 mencapai 1.317 miliar rupiah, sedangkan realisasi pengeluarannya mencapai 1.111 miliar rupiah. Terjadi peningkatan peran Pendapatan Asli Daerah (PAD) terhadap pendapatan dari tahun sebelumnya. Peranan PAD tahun 2021 sebesar 34,70 persen dibandingkan tahun sebelumnya sebesar 23,72 persen. Penerimaan dari pajak daerah tahun 2021 berjumlah 304,7 miliar rupiah dan penerimaan retribusi senilai 3,3 miliar rupiah.

2.5 Administrasi Pemerintahan

Pada tahun 2021 terdapat 183.368 penduduk yang memiliki Kartu Tanda Penduduk Elektronik (KTP-el). Selain itu, sebanyak 97 akta perkawinan dikeluarkan yang terdiri dari 34 akta agama Kristen, 13 akta agama Katolik, 47 agama Budha, dan 3 dari agama Konghucu.

2.4 Government Finance

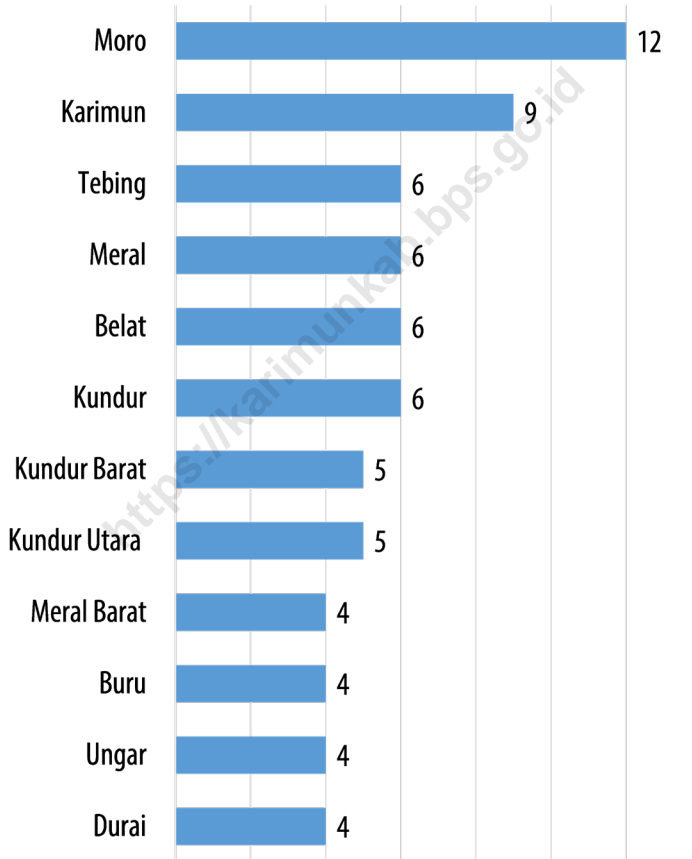
The government adapts a balanced and dynamic budget method in order to budget planning and district expense. Monetary acceptance realization of Karimun Regency amounting to 1.317 billion rupiahs in the budget year 2021, while the expenditure reached 1.111 billion rupiahs. The contribution of Actual Regional Revenue was increasing than last year. The contribution of Actual Regional Revenue in 2021 is about 34,70 percent compared to 23,72 percent last year. Besides, the regional tax revenue in 2021 is about 304,7 billion rupiahs and the retribution revenue is about 3,3 billion rupiahs.

2.5 Government Administration

In 2021 there are 183.368 people have KTP-el. Besides, there are 97 marriage deeds issued. They are 34 marriage deeds of Christian, 13 marriage deeds of Catholic, 47 of Buddhist, and 3 marriage deeds of Konghucu.

Gambar 3
Figures

Jumlah Desa/Kelurahan Menurut Kecamatan di Kabupaten Karimun, 2021
Number Of Villages by Subdistrict in Karimun Regency, 2021



Sumber/Source : BBagian Pemerintahan Sekretariat Daerah Kabupaten Karimun/BGovernance Department at Government Secretariat of Karimun Regency

2.1 WILAYAH ADMINISTRATIF ADMINISTRATIVE AREA

Tabel 2.1.1 Jumlah Desa Menurut Kecamatan di Kabupaten Karimun, 2017 - 2021
Number of Villages by Subdistrict in Karimun Regency, 2017 - 2021

Kecamatan Subdistrict	2017	2018	2019	2020	2021
(1)	(2)	(3)	(4)	(5)	(6)
Moro	10	10	10	10	10
Durai	4	4	4	4	4
Kundur	3	3	3	3	3
Kundur Utara	4	4	4	4	4
Kundur Barat	4	4	4	4	4
Ungar	3	3	3	3	3
Belat	6	6	6	6	6
Karimun	3	3	3	3	3
Buru	2	2	2	2	2
Meral	-	-	-	-	-
Tebing	1	1	1	1	1
Meral Barat	2	2	2	2	2
Karimun	42	42	42	42	42

Sumber/Source: Bagian Pemerintahan Sekretariat Daerah Kabupaten Karimun/ *Governance Department at Government Secretariat of Karimun Regency*

Tabel
Table 2.1.2

Jumlah Kelurahan Menurut Kecamatan di Kabupaten Karimun, 2017 - 2021
Number of Subdistrict by Subdistrict in Karimun Regency, 2017 - 2021

Kecamatan Subdistrict	2017	2018	2019	2020	2021
(1)	(2)	(3)	(4)	(5)	(6)
Moro	2	2	2	2	2
Durai	-	-	-	-	-
Kundur	3	3	3	3	3
Kundur Utara	1	1	1	1	1
Kundur Barat	1	1	1	1	1
Ungar	1	1	1	1	1
Belat	-	-	-	-	-
Karimun	6	6	6	6	6
Buru	2	2	2	2	2
Meral	6	6	6	6	6
Tebing	5	5	5	5	5
Meral Barat	2	2	2	2	2
Karimun	29	29	29	29	29

Sumber/Source: Bagian Pemerintahan Sekretariat Daerah Kabupaten Karimun/ *Governance Department at Government Secretariat of Karimun Regency*

Tabel 2.1.3 Jumlah Lingkungan/Dusun, RK/RW, dan RT Menurut Kecamatan di Kabupaten Karimun, 2021
Numbers of Village Cluster and Community/Neighborhood Institution by Subdistrict in Karimun Regency, 2021

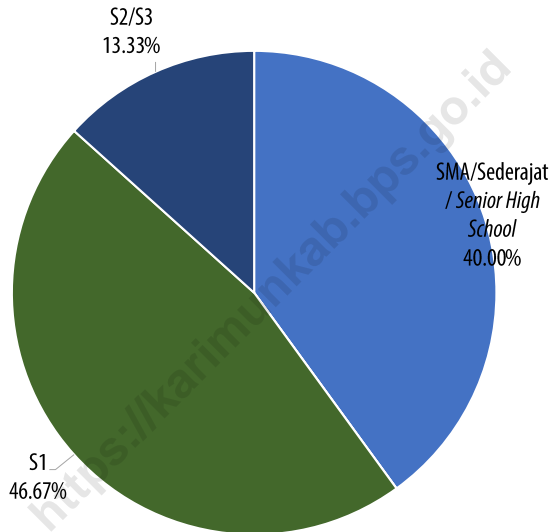
Kecamatan Subdistrict	Lingkungan Environment	Dusun Sub-village	RK/RW Community Institution	RT Neighborhood Institution
(1)	(2)	(3)	(4)	(5)
Moro	-	23	50	133
Durai	-	20	14	39
Kundur	-	9	51	144
Kundur Utara	-	-	41	84
Kundur Barat	-	-	44	111
Ungar	-	-	23	47
Belat	-	16	28	65
Karimun	-	2	40	142
Buru	-	6	29	64
Meral	-	-	30	119
Tebing	-	-	25	74
Meral Barat	-	-	19	55
Karimun	-	76	394	1 077

Sumber/Source: Bagian Pemerintahan Sekretariat Daerah Kabupaten Karimun/ *Governance Department at Government Secretariat of Karimun Regency*

Gambar 4
Figures

Persentase Anggota Dewan Perwakilan Rakyat Daerah Menurut Tingkat Pendidikan di Kabupaten Karimun, 2021

Percentage of Members of The Regional House of Representatives by Educational Level in Karimun Regency, 2021



Catatan: Tidak ada anggota DPRD yang memiliki tingkat pendidikan < SMA/Sederajat/Senior High School dan D1/D2/D3

Sumber/Source : Sekretariat DPRD Kabupaten Karimun/Sekretariat of Karimun Regency's Parlement

2.2 DEWAN PERWAKILAN RAKYAT DAERAH REGIONAL HOUSE OF REPRESENTATIVES

Tabel 2.2.1 **Jumlah Anggota Dewan Perwakilan Rakyat Daerah Menurut Partai Politik dan Jenis Kelamin di Kabupaten Karimun, 2021**
Number of Members of The Regional House of Representatives by Political Parties and Sex in Karimun Regency, 2021

<i>Partai Politik Political Parties</i>	<i>Laki-Laki Male</i>	<i>Perempuan Female</i>	<i>Jumlah Total</i>
(1)	(2)	(3)	(4)
Partai Golongan Karya	6	2	8
Partai Keadilan Sejahtera	3	-	3
Partai Demokrasi Indonesia Perjuangan	3	-	3
Partai Amanat Nasional	2	1	3
Partai Hati Nurani Rakyat	3	-	3
Partai Kebangkitan Bangsa	1	2	3
Partai Demokrat	3	-	3
Partai Gerakan Indonesia Raya	3	-	3
Partai Nasdem	1	-	1
Karimun	25	5	30

Sumber/Source : Sekretariat DPRD Kabupaten Karimun/Sekretariat of Karimun Regency's Parliament

Tabel
Table 2.2.2

Jumlah Anggota Dewan Perwakilan Rakyat Daerah Menurut Kelompok Umur dan Jenis Kelamin di Kabupaten Karimun, 2021
Number of Members of The Regional House of Representatives by Age Group and Sex in Karimun Regency, 2021

<i>Kelompok Umur</i> <i>Age Group</i>	<i>Laki-Laki</i> <i>Male</i>	<i>Perempuan</i> <i>Female</i>	<i>Jumlah</i> <i>Total</i>
(1)	(2)	(3)	(4)
21 - 35	-	-	-
36 - 49	12	4	16
50 - 59	10	1	11
60+	3	-	3
Karimun	25	5	30

Sumber/Source : Sekretariat DPRD Kabupaten Karimun/Sekretariat of Karimun Regency's Parlement

Tabel
Table 2.2.3

Jumlah Anggota Dewan Perwakilan Rakyat Daerah Menurut Tingkat Pendidikan dan Jenis Kelamin di Kabupaten Karimun, 2021
Number of Members of The Regional House of Representatives by Education Level and Sex in Karimun Regency, 2021

<i>Tingkat Pendidikan</i> <i>Education Level</i>	Laki-Laki Male	Perempuan Female	Jumlah Total
(1)	(2)	(3)	(4)
< SMA/Sederajat/Senior High School	-	-	-
SMA/Sederajat/ Senior High School	10	2	12
D1 / D2 / D3	-	-	-
S1	12	2	14
S2 / S3	3	1	4
Karimun	25	5	30

Sumber/Source : Sekretariat DPRD Kabupaten Karimun/Sekretariat of Karimun Regency's Parlement

Tabel
Table 2.2.4

Peraturan Daerah yang Dikeluarkan Pemerintah Daerah bersama Dewan Perwakilan Rakyat Daerah Kabupaten Karimun, 2021
Local Regulation Released by Local Government with Regional Representative of Karimun Regency, 2021

Nomor Number	Peraturan Daerah Tahun 2021 (Tentang) Local Regulation 2021 (About)
(1)	(2)
No. 1 Tahun 2021	Peraturan Daerah Kabupaten Karimun Nomor 1 Tahun 2021 Tentang Perusahaan Umum Daerah Bank Perkreditan Rakyat Tuah Karimun
No. 2 Tahun 2021	Peraturan Daerah Kabupaten Karimun Nomor 2 Tahun 2021 Tentang Penyertaan Modal Daerah Pada Perseroan Terbatas Bank Riau Kepri
No. 3 Tahun 2021	Rencana Tata Ruang Wilayah Kabupaten Karimun Tahun 2021-2041
No. 4 Tahun 2021	Pertanggungjawaban Pelaksanaan Anggaran Pendapatan dan Belanja Daerah Tahun 2021
No. 5 Tahun 2021	Perubahan Anggaran Pendapatan dan Belanja Daerah Kabupaten Karimun Tahun Anggaran 2021
No. 6 Tahun 2021	Perubahan Atas Peraturan Daerah Kabupaten Karimun Nomor 7 Tahun 2016 Tentang Pembentukan dan Susunan Perangkat Daerah
No. 7 Tahun 2021	Rencana Pembangunan Jangka Menengah Daerah Kabupaten karimun Tahun 2021-2026
No. 8 Tahun 2021	APBD 2021

Sumber/Source : Bagian Hukum Sekretariat Daerah Kabupaten Karimun/ *Law Department at The Foverment Secretariat of Karimun Regency's Parlement*

Tabel
Table 2.2.5**Peraturan Bupati yang Dikeluarkan oleh Pemerintah Kabupaten Karimun, 2021**
Local Regulation Released by Local Government of Karimun Regency, 2021

Nomor Number	Peraturan Bupati Tahun 2021 Regent of Karimun Regulation, 2021
(1)	(2)
No. 1 Tahun 2021	Forum Sinkronisasi dan Sinergitas Program Kerja Pembangunan dan Pemerintahan Daerah
No. 2 Tahun 2021	Pemberian Tambhana penghasilan Pegawai di Lingkungan Pemerintah Kabupaten Karimun
No. 3 Tahun 2021	Perubahan Atas Peraturan Bupati Nomor 41 Tahun 2018 Petunjuk Teknis Tata Cara Pengangkatan dan Pemberhentian Anggota Dewan Pengawas atau Anggota Komisaris dan Anggota Direksi Badan Usaha Milik Daerah
No. 4 Tahun 2021	Tata Cara Pemeriksaan Pajak Daerah
No. 5 Tahun 2021	Perubahan Atas Peraturan Bupati Nomor 6 Tahun 2020 Tentang Tata Cara Pemberian dan pemanfaatan Pemungutan Pajak Daerah Kabupaten Karimun
No. 6 Tahun 2021	Pedoman Pengembangan Kompetensi Bagi Pegawai Negeri Sipil di Lingkungan Pemerintah Daerah Kabupaten Karimun
No. 7 Tahun 2021	Pedoman Pelaksanaan Pemberian Makanan Tambahan Pemulihan (PMT-P) dengan Bahan Dasar Lokal Bagi Balita Stunting dan Ibu Hamil Kurang Energi Kronik (KEK)
No. 9 Tahun 2021	Perubahan Atas Peraturan Bupati Karimun Nomor 69 Tahun 2019 Tentang Susunan Prganisasi dan Uraian Tugas Sekretariat Daerah Tipe A dan Sekretariat Dewan Perwakilan Rakyat Daerah Tipe B
No. 10 Tahun 2021	Perubhana Ketiga Atas Peraturan Bupati Karimun Nomor 36 Tahun 2016 Tentang Susunan Organisasi dan Uraian Tugas Dinas Daerah
No. 11 Tahun 2021	Perubahan Kedua Atas Peraturan Bupati Karimun Nomor 37 Tahun 2016 Tentang Susunan Organisasi dan Uraian Tugas Badan Daerah

Lanjutan Tabel/*Continued Table* 2.2.5

Nomor Number	Peraturan Bupati Tahun 2021 Regent of Karimun Regulation, 2021
(1)	(2)
No. 12 Tahun 2021	Perubahan Kedua Atas Peraturan Bupati Nomor 10 Tahun 2015 Tentang Pedoman Tata Cara Penghitungan, Penganggaran Dalam Anggaran Pendapatan dan Belanja Daerah dan Tertib Administrasi, Pengajuan, Penyaluran dan Laporan
No. 14 Tahun 2021	Perubahan Atas Peraturan Bupati Nomor 77 Tahun 2020 Tentang Tata Cara Pengalokasian Alokasi Dana Desa Tahun 2021
No. 16 Tahun 2021	Perubahan Ketiga Atas Peraturan Bupati Nomor 33 Tahun 2015 Tentang Pedoman Teknis Pemilihan, Pengangkatan, Pelantikan dan Pemberhentian Kepala Desa di Kabupaten Karimun
No. 17 Tahun 2021	Penerimaan Peserta Didik Baru Pada Taman Kanak-Kanak, Sekolah Dasar dan Sekolah Menengah Pertama
No. 18 Tahun 2021	Pola Tarif Rumah Sakit Umum Daerah Tanjung Batu Kundur Kabupaten Karimun
No. 21 Tahun 2021	Perubahan Atas Peraturan Bupati Karimun Nomor 2 Tahun 2021 Tentang Pemberian Tambahan Penghasilan Pegawai di Lingkungan Pemerintah Daerah Kabupaten Karimun
No. 22 Tahun 2021	Perubahan Kedua Atas Peraturan Bupati Karimun Nomor 75 Tahun 2020 Tentang Penjabaran Anggaran Pendapatan dan Belanja Daerah Kabupaten Karimun Tahun Anggaran 2021 Nomor 75 Tahun 2020 Tentang Penjabaran APBD
No. 23 Tahun 2021	Penyederhanaan Struktur Organisasi dan Penyetaraan Jabatan Pada Perangkat Daerah di Lingkungan Pemkab Karimun
No. 24 Tahun 2021	Perubahan Atas Peraturan Bupati Karimun Nomor 41 Tahun 2020 Tentang Rencana Kerja Pemerintah Daerah (RKPD) Kabupaten Karimun Tahun 2021
No. 25 Tahun 2021	Tata Cara Pemberian Hibah dan Bantuan Sosial
No. 26 Tahun 2021	Pencabutan Peraturan Bupati Karimun Nomor 67 Tahun 2020 Tentang Perubahan Atas Peraturan Bupati Nomor 9 Tahun 2019 Tentang Petunjuk Pelaksanaan Pajak Mineral Bukan Logam dan Bantuan

Lanjutan Tabel/*Continued Table 2.2.5*

Nomor Number	Peraturan Bupati Tahun 2021 Regent of Karimun Regulation, 2021
(1)	(2)
No. 27 Tahun 2021	Perubahan Kedua Atas Peraturan Bupati Karimun Nomor 6 Tahun 2020 Tentang Cara Pemberian dan Pemanfaatan Insentif Pemungutan Pajak Daerah Kabupaten Karimun
No. 28 Tahun 2021	Rencana Kerja Pemerintah Daerah (RKPD) Kabupaten Karimun Tahun 2022
No. 30 Tahun 2021	Peran Desa Dalam Pencegahan dan Penurunan Stunting Terintegrasi
No. 31 Tahun 2021	Penghapusan Sanksi Administratif Pajak Bumi dan Bangunan Perdesaan dan Perkotaan Tahun 2024 Sampai Dengan Tahun 2020 di Kabupaten Karimun
No. 32 Tahun 2021	Penyelesaian Wewenang Penyelenggaraan Pelayanan Perizinan Berusaha Berbasis Resiko dan Nonperizinan Kepada Kepala Dinas Penanaman Modal dan Pelayanan Terpadu Satu Pintu Kabupaten Karimun
No. 35 Tahun 2021	Percepatan Peningkatan Cakupan Kepemilikan Akta Kematian Melalui Program Dari Laporan Kelurahan/Desa Terbit Akta Kematian
No. 36 Tahun 2021	Penjabaran Pertanggungjawaban Pelaksanaan Anggaran Pendapatan dan Belanja Daerah Kabupaten Karimun Tahun Anggaran 2020
No. 37 Tahun 2021	Rencana Kerja (Renja) Perangkat Daerah Kabupaten Karimun Tahun 2022
No. 38 Tahun 2021	Perubahan Atas Peraturan Bupati Karimun Nomor 76 Tahun 2021 Tentang Tata Cara Pembagian dan Penetapan Rincian Dana Desa Tahun 2021
No. 40 Tahun 2021	Perubahan Atas Peraturan Bupati Karimun Nomor 31 Tahun 2021 Tentang Penghapusan Sanksi Administratif Pajak Bumi dan Bangunan Perdesaan dan Perkotaan Tahun 2014 Sampai Dengan Tahun 2020 di Kabupaten Karimun
No. 41 Tahun 2021	Penyelenggaraan Pelayanan Publik Pada Organisasi Perangkat Daerah (OPD) di Lingkungan Pemerintah Kabupaten Karimun
No. 42 Tahun 2021	Rencana Aksi Pengelolaan Pengaduan Pelayanan Publik di Lingkungan Pemerintah Daerah Tahun 2021-2024

Lanjutan Tabel/*Continued Table 2.2.5*

Nomor Number	Peraturan Bupati Tahun 2021 Regent of Karimun Regulation, 2021
(1)	(2)
No. 45 Tahun 2021	Penetapan Pengelompokan Keuangan Daerah, Besaran Tunjangan Komunikasi Insentif dan Tunjangan Reses Serta Dana Operasional Pimpinan DPRD Kabupaten
No. 46 Tahun 2021	Pakaian Dinas Aparatur Sipil dan Pegawai Kontrak di Lingkungan Pemerintah Kabupaten Karimun
No. 47 Tahun 2021	Sistem Manajemen Kinerja Pegawai Negeri Sipil di Lingkungan Pemerintah Kabupaten Karimun
No. 48 Tahun 2021	Manajemen Talenta Pegawai Negeri Sipil di Lingkungan Pemerintah Daerah
No. 49 Tahun 2021	Pedoman Pembinaan Atlet Sepak Takraw Berbasis Sport Science di Kabupaten Karimun
No. 51 Tahun 2021	Administrasi Pertanahan Desa dan Kelurahan
No. 52 Tahun 2021	Tata Cara Penyerahan Prasarana, Sarana dan Utilitas Umum Perumahan Dari Pengembang Kepada Pemerintah Daerah
No. 57 Tahun 2021	Perubahan Ketiga Atas Peraturan Bupati Karimun Nomor 2 Tahun 2021 Tentang Pemberian Tambahan Penghasilan Pegawai di Lingkungan Pemerintah Kabupaten Karimumb
No. 58 Tahun 2021	Standar Operasional dan Prosedur Pengelolaan Barang milik Daerah
No. 62 Tahun 2021	Perubahan Kedua Atas Peraturan Bupati Karimun Nomor 69 Tahun 2019 Tentang Susunan Organisasi dan Uraian Tugas Sekretariat Daerah Tipe A dan Sekretariat Dewan Perwakilan Rakyat Daerah Tipe B
No. 65 Tahun 2021	Pembentukan, Kedudukan, Struktur Organisasi, Tugas dan Fungsi, Serta Tata Kerja Unit Pelaksana Teknis Dinas (UPTD) Pemrosesan Akhir (TPA) Sememal Pada Dinas Lingkungan Hidup Kabupaten Karimun

Sumber/Source : Bagian Hukum Sekretariat Daerah Kabupaten Karimun/ *Law Department at The Foverment Secretariat of Karimun Regency's Parlemnt*

Tabel 2.2.6 Jumlah Keputusan Bupati Karimun Menurut Jenis Keputusan, 2021
Numbers of Karimun Regent's Decisions by Kinds, 2021

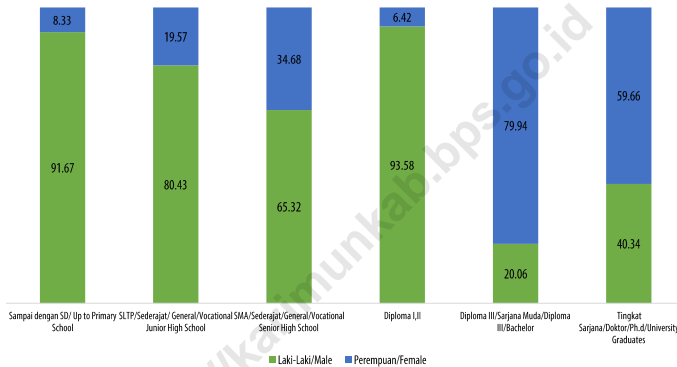
Jenis Keputusan <i>Kind of Decisions</i>	Jumlah Keputusan <i>Numbers</i>
(1)	(2)
Pembentukan Tim/ <i>Team Establishment</i>	175
Anggaran/ <i>Budget</i>	197
Kepegawaian/ <i>Employee</i>	29
Perizinan Daerah/ <i>Regional Licensing</i>	4
Pendidikan/ <i>Education</i>	8
Pemerintahan/ <i>Government</i>	93
Kesehatan/ <i>Health</i>	14
Kepentingan Umum/ <i>Public Interest</i>	27
Pertanian/ <i>Agriculture</i>	5
Lainnya/ <i>Others</i>	68
Karimun	620

Sumber/Source : Bagian Hukum Sekretariat Daerah Kabupaten Karimun/ *Law Department at The Foverment Secretariat of Karimun Regency's Parlement*

Gambar
Figures 5

Persentase Pegawai Negeri Sipil Menurut Tingkat Pendidikan dan Jenis Kelamin di Kabupaten Karimun, 2021

Percentage of Civil Servants by Educational Level and Sex in Karimun Regency, 2021



Sumber/Source : Badan Kepegawaian dan Pengembangan Sumber Daya Kabupaten Karimun/ *Employee and Human Development Affair of Karimun Regency*

2.3 SUMBER DAYA MANUSIA HUMAN RESOURCES

Tabel 2.3.1 **Jumlah Pegawai Negeri Sipil Menurut Jabatan dan Jenis Kelamin di Kabupaten Karimun, 2020 dan 2021**
Table 2.3.1 **Number of Civil Servants by Occupation and Sex, 2020 and 2021**

Jabatan <i>Occupation</i>	2020		Jumlah <i>Total</i>
	Laki-laki <i>Male</i>	Perempuan <i>Female</i>	
(1)	(2)	(3)	(4)
Fungsional Tertentu <i>Specific Functional</i>	565	1 314	1 879
Fungsional Umum <i>Staf General Functional</i>	670	633	1 303
Struktural/ <i>Structural</i>			
Eselon V/5th Echelon	2	1	3
Eselon IV/4th Echelon	305	215	520
Eselon III/3rd Echelon	112	34	146
Eselon II/2nd Echelon	29	2	31
Eselon I/1st Echelon	-	-	-
Jumlah/Total	1 683	2 199	3 882

Lanjutan Tabel/*Continued Table* 2.3.1

Jabatan <i>Occupation</i>	2021		Jumlah <i>Total</i>
	Laki-laki <i>Male</i>	Perempuan <i>Female</i>	
(1)	(5)	(6)	(7)
Fungsional Tertentu <i>Specific Functional</i>	556	1 298	1 854
Fungsional Umum <i>Staf General Functional</i>	612	554	1 166
<i>Struktural/Structural</i>			
Eselon V/5th Echelon	2	1	3
Eselon IV/4th Echelon	320	235	555
Eselon III/3rd Echelon	131	42	173
Eselon II/2nd Echelon	25	1	26
Eselon I/1st Echelon	-	-	-
Jumlah/Total	1 646	2 131	3 777

Sumber/Source: Badan Kepegawaian dan Pengembangan Sumber Daya Kabupaten Karimun/ *Employee and Human Development Affair of Karimun Regency*

Tabel 2.3.2 Jumlah Pegawai Negeri Sipil Menurut Tingkat Pendidikan dan Jenis Kelamin di Kabupaten Karimun, 2020 dan 2021
Number of Civil Servants by Educational Level and Sex in Karimun Regency, 2020 and 2021

Tingkat Pendidikan <i>Educational Level</i>	2020		
	Laki-laki <i>Male</i>	Perempuan <i>Female</i>	Jumlah <i>Total</i>
(1)	(2)	(3)	(4)
Sampai dengan SD <i>Up to Primary School</i>	11	2	13
SMP/Sederajat <i>General Vocational Junior High School</i>	40	11	51
SMA/Sederajat <i>General/Vocational Senior High School</i>	457	276	733
Diploma I, II/Akta I, II <i>Diploma I, II/Akta I, II</i>	114	175	289
Diploma III/Akta III/Sarjana Muda <i>Diploma III/Akta III/Bachelor</i>	131	387	518
Tingkat Sarjana/Doktor/Ph.D <i>University Graduates</i>	930	1 348	2 278
Jumlah/Total	1 683	2 199	3 882

Lanjutan Tabel/*Continued Table 2.3.2*

Tingkat Pendidikan <i>Educational Level</i>	2021		
	Laki-laki <i>Male</i>	Perempuan <i>Female</i>	Jumlah <i>Total</i>
(1)	(2)	(3)	(4)
Sampai dengan SD <i>Up to Primary School</i>	11	1	12
SMP/Sederajat <i>General Vocational Junior High School</i>	37	9	46
SMA/Sederajat <i>General/Vocational Senior High School</i>	437	232	669
Diploma I, II/Akta I, II <i>Diploma I, II/Akta I, II</i>	102	7	109
Diploma III/Akta III/Sarjana Muda <i>Diploma III/Akta III/Bachelor</i>	126	502	628
Tingkat Sarjana/Doktor/Ph.D <i>University Graduates</i>	933	1 380	2 313
Jumlah/Total	1 646	2 131	3 777

Sumber/Source: Badan Kepegawaian dan Pengembangan Sumber Daya Kabupaten Karimun/ *Employee and Human Development Affair of Karimun Regency*

Tabel
Table 2.3.3

**Jumlah Pegawai Negeri Sipil Menurut Tingkat
Kepangkatan dan Jenis Kelamin di Kabupaten Karimun,
2020 dan 2021**
*Number of Civil Servants by Hierarchy and Sex in Karimun
Regency, 2020 and 2021*

Pangkat/Golongan/Ruang Hierarchy	2020		
	Laki-laki Male	Perempuan Female	Jumlah Total
(1)	(2)	(3)	(4)
1. I/A (Juru Muda)	1	-	1
2. I/B (Juru Muda Tingkat I)	3	1	4
3. I/C (Juru)	13	7	20
4. I/D (Juru Tingkat I)	24	5	29
Golongan I/Range I	41	13	54
5. II/A (Pengatur Muda)	56	22	78
6. II/B (Pengatur Muda Tingkat I)	77	38	115
7. II/C (Pengatur)	177	192	369
8. II/D (Pengatur Tingkat I)	189	126	315
Golongan II/Range II	499	378	877
9. III/A (Penata Muda)	267	485	752
10. III/B (Penata Muda Tingkat I)	244	440	684
11. III/C (Penata)	174	318	492
12. III/D (Penata Tingkat I)	217	274	491
Golongan III/Range III	902	1 517	2 419
13. IV/A (Pembina)	171	276	447
14. IV/B (Pembina Tingkat I)	50	12	62
15. IV/C (Pembina Utama Muda)	19	3	22
16. IV/D (Pembina Utama Madya)	1	-	1
17. IV/E (Pembina Utama)	-	-	-
Golongan IV/Range IV	241	291	532
Jumlah/Total	1 683	2 199	3 882

Lanjutan Tabel/Continued Table 2.3.3

Pangkat/Golongan/Ruang Hierarchy	2021		
	Laki-laki Male	Perempuan Female	Jumlah Total
(1)	(5)	(6)	(7)
1. I/A (Juru Muda)	-	-	-
2. I/B (Juru Muda Tingkat I)	5	-	5
3. I/C (Juru)	9	5	14
4. I/D (Juru Tingkat I)	20	4	24
Golongan I/Range I	34	9	43
5. II/A (Pengatur Muda)	49	20	69
6. II/B (Pengatur Muda Tingkat I)	81	34	115
7. II/C (Pengatur)	143	112	255
8. II/D (Pengatur Tingkat I)	202	173	375
Golongan II/Range II	475	339	814
9. III/A (Penata Muda)	211	369	580
10. III/B (Penata Muda Tingkat I)	270	472	742
11. III/C (Penata)	190	334	524
12. III/D (Penata Tingkat I)	226	339	565
Golongan III/Range III	897	1 514	2 411
13. IV/A (Pembina)	170	253	423
14. IV/B (Pembina Tingkat I)	48	14	62
15. IV/C (Pembina Utama Muda)	21	2	23
16. IV/D (Pembina Utama Madya)	1	-	1
17. IV/E (Pembina Utama)	-	-	-
Golongan IV/Range IV	240	269	509
Jumlah/Total	1 646	2 131	3 777

Sumber/Source: Badan Kepegawaian dan Pengembangan Sumber Daya Kabupaten Karimun/ *Employee and Human Development Affair of Karimun Regency*

Tabel
Table 2.3.4

Jumlah Pegawai Negeri Sipil Menurut Dinas/Instansi Pemerintah dan Jenis Kelamin di Kabupaten Karimun, 2021
Number of Civil Servants by Institution/Office and Sex in Karimun Regency, 2021

<i>Dinas/Instansi Pemerintahan Government Agencies</i>	<i>Laki-laki Male</i>	<i>Perempuan Female</i>	<i>Jumlah Total</i>
(1)	(2)	(3)	(4)
Sekretariat Daerah	87	49	136
Sekretariat DPRD	32	9	41
Inspektorat Daerah	11	34	45
Badan Perencanaan, Penelitian dan Pengembangan	26	13	39
Badan Pendapatan Daerah	36	29	65
Badan Pengelola Keuangan dan Aset Daerah	21	19	40
Badan Kepegawaian dan Pengembangan Sumber Daya manusia	18	12	30
Badan Kesatuan Bangsa dan Politik	11	8	19
Badan Penanggulangan Bencana Daerah	10	2	12
Dinas Pendidikan dan Kebudayaan	38	29	67
Dinas Kesehatan	23	45	68
Dinas Pekerjaan Umum dan Penataan Ruang	57	10	67
Dinas Perumahan Rakyat dan Kawasan Pemukiman	15	9	24
Dinas Sosial	12	7	19
Dinas Pendalian Penduduk, Keluarga Berencana, Pemberdayaan Perempuan dan Perlindungan Anak	8	25	33
Dinas Lingkungan Hidup	22	6	28
Dinas Kependudukan dan Pencacatan Sipil	15	14	29
Dinas Pemberdayaan Masyarakat dan Desa	9	7	16
Dinas Perhubungan	46	4	50

Lanjutan Tabel/*Continued Table 2.3.4*

Dinas/Instansi Pemerintahan Government Agencies	Laki-laki Male	Perempuan Female	Jumlah Total
(1)	(2)	(3)	(4)
Dinas Penanaman Modal dan Pelayanan Terpadu Satu Pintu	17	20	37
Dinas Kepemudaan dan Olahraga	14	8	22
Dinas Pariwisata	12	18	30
Dinas Perpustakaan dan Kearsipan	11	19	30
Dinas Perikanan	29	9	38
Dinas Pangan dan Pertanian	38	18	56
Dinas Koperasi Usaha Mikro, Perdagangan dan Energi Sumber Daya Mineral	23	11	34
Dinas Tenaga Kerja dan Perindustrian	9	17	26
Dinas Komunikasi, Informatika, Statistik dan Persandian	10	5	15
Satuan Polisi Pamong Praja	84	3	87
Rumah Sakit Muhammad Sani	95	198	293
Kecamatan Karimun	25	19	44
Kecamatan Tebing	22	19	41
Kecamatan Meral	27	15	42
Kecamatan Kundur	19	10	29
Kecamatan Moro	20	10	30
Kecamatan Buru	15	11	26
Kecamatan Kundur Utara	13	10	23
Kecamatan Kundur Barat	17	7	24
Kecamatan Durai	8	5	13
Kecamatan Meral Barat	18	7	25
Kecamatan Ungar	15	7	22
Kecamatan Belat	12	4	16
UPT Puskesmas Tanjung Balai	8	52	60

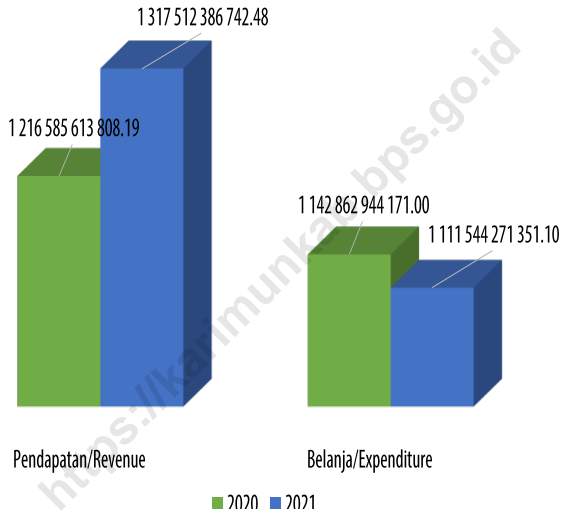
Lanjutan Tabel/Continued Table 2.3.4

<i>Dinas/Instansi Pemerintahan Government Agencies</i>	<i>Laki-laki Male</i>	<i>Perempuan Female</i>	<i>Jumlah Total</i>
(1)	(2)	(3)	(4)
UPT Puskesmas Tebing	4	30	34
UPT Puskesmas Meral	5	37	42
UPT Puskesmas Meral Barat	3	22	25
UPT Puskesmas Buru	3	13	16
UPT Puskesmas Moro	7	12	19
UPT Puskesmas Niur Permai	7	8	15
UPT Puskesmas Tanjung Batu	9	23	32
UPT Puskesmas Tanjung Berlian	4	23	27
UPT Puskesmas Kundur Barat	5	18	23
UPT Puskesmas Belat	6	11	17
UPT Puskesmas Ungar	2	5	7
UPT Puskesmas Durai	3	11	14
UPT Balai Pengelolaan Instalasai Farmasi dan ALat Kesehatan	1	4	5
Sekolah Sekolah	526	1 080	1 606
Korwil Pendidikan	-	-	-
Badan Narkotika Kabupaten Karimun	1	-	-
Komisi Pemilih Umum	1	1	2
Panitia Pengawas Pemilu	1	-	-
Jumlah/Total	1 646	2 131	3 777

Sumber/Source: Badan Kepegawaian dan Pengembangan Sumber Daya Kabupaten Karimun/ *Employee and Human Development Affair of Karimun Regency*

Gambar 6
Figures

Realisasi Pendapatan dan Belanja Pemerintah Kabupaten Karimun (Juta Rupiah), 2020 dan 2021
Actual Revenues and Expenditures of Government of Karimun Regency (Million Rupiahs), 2020 and 2021



Sumber/Source : Badan Pengelola Aset dan Keuangan Daerah Kabupaten Karimun/Asset and Monetary Affair of Karimun Regency

2.4 KEUANGAN PEMERINTAH GOVERNMENT FINANCE

Tabel 2.4.1 **Realisasi Pendapatan Pemerintah Kabupaten Karimun Menurut Jenis Pendapatan (Rupiah), 2021**
Actual Revenues of Government of Karimun Regency by Source of Revenues (Rupiahs), 2021

Jenis Pendapatan Source of Revenues		2021*
	(1)	(2)
1. Pendapatan Asli Daerah (PAD)/Original Local Government Revenue		457 172 248 778,48
1.1 Pajak Daerah/Local Taxes		304 683 602 199,50
1.2 Retribusi Daerah/Retributions		3 361 845 637,14
1.3 Hasil Pengelolaan Kekayaan Daerah yang Dipisahkan/ <i>Income of Management of Separated Reg. Gov, Wealth</i>		1 832 028 997,00
1.4 Lain-lain PAD yang Sah/Other Original Local Gov, Revenue		147 294 771 944,84
2. Pendapatan Transfer		821 175 112 964,00
2.1 Dana Perimbangan		690 559 381 026,00
2.2 Dana Insentif Daerah		26 844 670 000,00
2.3 Dana Desa		44 951 777 328,00
2.4 Pendapatan Bagi Hasil		58 819 284 610,00
3. Lain-lain Pendapatan yang Sah/Other Legal Revenue		39 165 025 000,00
3.1 Hibah/ Gift		756 002 000,00
3.2 Lain-lain Pendapatan Sesuai dengan Ketentuan Peraturan Perundang-Undangan		38 409 023 000,00
Jumlah/Total		1 317 512 386 742,48

Catatan/Note: *Unaudited

Sumber/Source: Badan Kepegawaian dan Pengembangan Sumber Daya Kabupaten Karimun/ *Employee and Human Development Affair of Karimun Regency*

Tabel
Table 2.4.2

Realisasi Belanja Pemerintah Kabupaten Karimun Menurut Jenis Belanja (Rupiah) (Unaudited), 2021
Actual Expenditures of Government of Karimun Regency by Kind of Expenditures (Rupiahs) (Unaudited), 2021

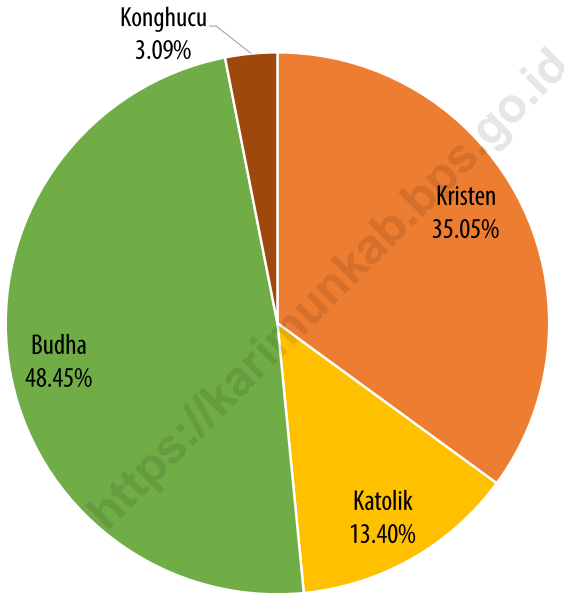
Jenis Belanja Kind of Expenditures		2018
(1)	(2)	
1. Belanja Operasi/Operational Expenditures		957 815 177 780,10
1.1 Belanja Pegawai/Personnel expenditure		455 791 600 900,00
1.2 Belanja Barang dan Jasa		458 681 336 901,10
1.3 Belanja Hibah		43 299 239 979,00
1.4 Belanja Bantuan Sosial		43 000 000,00
2. Belanja Modal / Capital expenditure		153 729 093 571,00
3. Belanja Tidak Terduga		7 000 708 776,00
4. Belanja Transfer		92 664 576 356,00
Jumlah/Total		1 111 544 271 351,10

Catatan/Note: *Unaudited

Sumber/Source: Badan Kepegawaian dan Pengembangan Sumber Daya Kabupaten Karimun/ *Employee and Human Development Affair of Karimun Regency*

Gambar 7
Figures

Persentase Akta Perkawinan yang Dikeluarkan Menurut Agama di Kabupaten Karimun, 2021
Percentage of Marriage Deeds Issued by Religion in Karimun Regency, 2021



Sumber/Source : Dinas Kependudukan dan Catatan Sipil Kabupaten Karimun/ *Demography and Civil Report Service of Karimun Regency*

2.5 ADMINISTRASI PEMERINTAHAN GOVERNMENT ADMINISTRATION

Tabel 2.5.1 Jumlah Kepemilikan Kartu Tanda Penduduk Elektronik (KTP-el) Menurut Kecamatan dan Jenis Kelamin di Kabupaten Karimun, 2021
Numbers of Owned Identity Card by Subdistrict and Sex in Karimun Regency, 2021

Kecamatan Subdistrict	Laki-Laki Male	Perempuan Female	Jumlah Total
(1)	(2)	(3)	(4)
Moro	6 920	6 514	13 434
Durai	2 288	2 178	4 466
Kundur	11 194	11 494	22 688
Kundur Utara	4 762	4 596	9 358
Kundur Barat	6 927	6 629	13 556
Ungar	2 224	2 130	4 354
Belat	2 561	2 333	4 894
Karimun	18 697	18 202	36 899
Buru	3 894	3 652	7 546
Meral	17 684	16 798	34 482
Tebing	10 515	10 360	20 875
Meral Barat	5 579	5 237	10 816
Karimun	93 245	90 123	183 368

Sumber/Source: Dinas Kependudukan dan Catatan Sipil Kabupaten Karimun/ *Demography and Civil Report Service of Karimun Regency*

Tabel
Table 2.5.2**Jumlah Penerbitan Akta Kelahiran Menurut Kecamatan di Kabupaten Karimun, 2020 dan 2021**
Number of Issued Birth Certificate by Subdistrict in Karimun Regency, 2020 and 2021

Kecamatan Subdistrict	2020	2021
(1)	(2)	(3)
Moro	151	307
Durai	44	125
Kundur	279	309
Kundur Utara	109	78
Kundur Barat	172	212
Ungar	31	59
Belat	64	122
Karimun	667	801
Buru	74	166
Meral	662	793
Tebing	398	758
Meral Barat	223	325
Karimun	2 874	4 055

Sumber/Source: Dinas Kependudukan dan Catatan Sipil Kabupaten Karimun/ *Demography and Civil Report Service of Karimun Regency*

Tabel
Table 2.5.3

Jumlah Akta Perkawinan yang Dikeluarkan Menurut Agama di Kabupaten Karimun, 2020 dan 2021
Number of Marriage Deeds Issued by Religiom in Karimun Regency, 2020 and 2021

Agama Religion	2020	2021
(1)	(2)	(3)
Kristen	43	34
Katolik	5	13
Hindu	-	-
Budha	63	47
Konghucu	1	3
Karimun	112	97

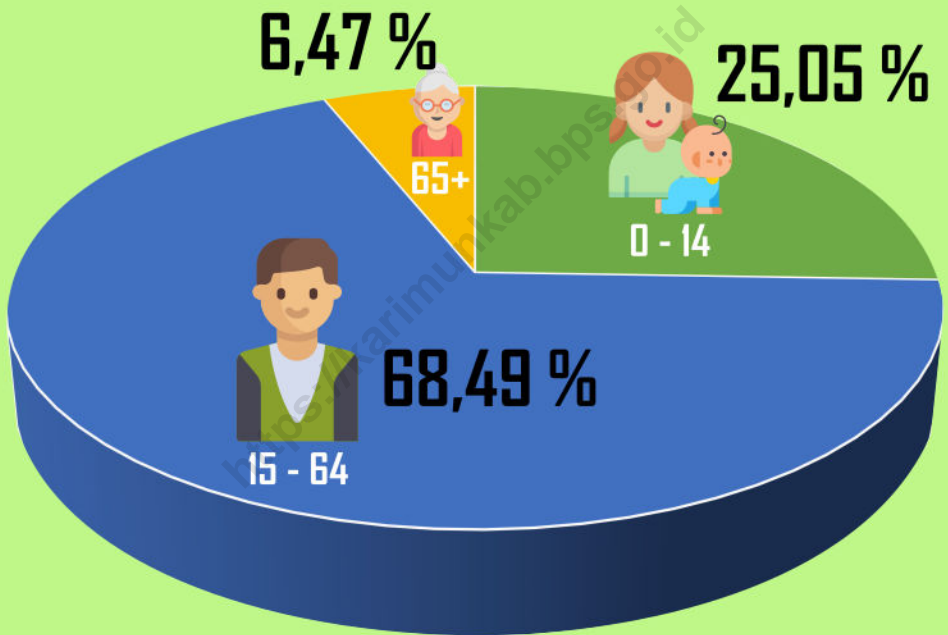
Sumber/Source: Dinas Kependudukan dan Catatan Sipil Kabupaten Karimun/ *Demography and Civil Report Service of Karimun Regency*

Tabel 2.5.4 Jumlah Sertifikat Hak Atas Tanah yang Diterbitkan Menurut Jenisnya di Kabupaten Karimun, 2020 dan 2021
Number of Issued Land Right Certificate by Kinds in Karimun Regency, 2020 and 2021

<i>Jenis Religion</i>	2020	2021
(1)	(2)	(3)
Hak Milik	4791	5055
Hak Guna Bangunan	295	402
Hak Guna Usaha	-	-
Hak Pakai	1054	143
Hak Pengelolaan	-	2
Hak Wakaf	56	28
Karimun	6 140	5 630

Sumber/Source: Badan Pertanahan Nasional Kabupaten Karimun/ *Demography and Civil Report Service of Karimun Regency*

Persentase Penduduk Menurut Kelompok Umur, 2021
Percentage of Population by Age Group, 2021



259.452

Jiwa / people

Jumlah Penduduk
Population

170,24

jiwa (people)
/km²

Kepadatan Penduduk
Population Density

104,91

Rasio Jenis Kelamin
Sex Ratio

PENJELASAN TEKNIS

1. Sumber utama data kependudukan adalah sensus penduduk yang dilaksanakan setiap sepuluh tahun sekali. Sensus penduduk telah dilaksanakan sebanyak enam kali sejak Indonesia merdeka, yaitu tahun 1961, 1971, 1980, 1990, 2000, dan 2010. Di dalam sensus penduduk, pencacahan dilakukan terhadap seluruh penduduk yang berdomisili di wilayah teritorial Indonesia termasuk warga negara asing kecuali anggota korps diplomatik negara sahabat beserta keluarganya. Metode pengumpulan data dalam sensus dilakukan dengan wawancara antara petugas sensus dengan responden dan juga melalui e-sensus. Pencatatan penduduk menggunakan konsep usual residence, yaitu konsep di mana penduduk biasa bertempat tinggal. Bagi penduduk yang bertempat tinggal tetap dicacah di mana mereka biasa tinggal, sedangkan untuk penduduk yang tidak bertempat tinggal tetap dicacah di tempat di mana mereka ditemukan petugas sensus pada malam 'Hari Sensus'. Termasuk penduduk yang tidak bertempat tinggal tetap adalah tuna wisma, awak kapal berbendera Indonesia,

TECHNICAL NOTES

1. *The main source of demographic data is population census, which is conducted every ten years. Population Census has been conducted six times since Indonesia's independence: 1961, 1971, 1980, 1990, 2000, and 2010. The population census enumerates all residents who domicile in the entire territory of Indonesia including foreign citizens except the diplomatic corps members and their families. The method of data collection in a population census involves interviewing respondents and conducting e-census. Enumeration of the population uses the concept of "usual residence", which is the concept of "places where people usually live". De jure was applied to the permanent residents, while de facto was applied to non-permanent residents. The permanent residents were enumerated in place where they normally live, the non-permanent residents were enumerated where they were found by the enumerators, on the night of 'Census Date'. The non permanent residents include homeless people, ship crew, boat people, remote area community, and internally displaced persons. Those who had permanent residence and*

penghuni perahu/rumah apung, masyarakat terpencil/ terasing, dan pengungsi. Bagi mereka yang mempunyai tempat tinggal tetap dan sedang bepergian ke luar wilayah lebih dari enam bulan, tidak dicacah di tempat tinggalnya, tetapi dicacah di tempat tujuannya. Untuk tahun yang tidak dilaksanakan sensus penduduk, data kependudukan diperoleh dari hasil proyeksi penduduk. Proyeksi penduduk merupakan suatu perhitungan ilmiah yang didasarkan pada asumsi dari komponen-komponen perubahan penduduk, yaitu kelahiran, kematian, dan migrasi. Proyeksi penduduk Indonesia 2010–2035 menggunakan data dasar penduduk hasil SP2010.

had been travelling away from their home for six months or more were not enumerated in their permanent place, but in the place where they were during the census. For the periods where the population census is not conducted, population projection is done to estimate population during those years. The population projection is an estimate based on the demographic components, such as birth, death, and migration. Indonesia's 2010–2035 population projection used the 2010 Population Census as the base population.

2. Penduduk Indonesia berdasarkan konsep dan definisi Sensus Penduduk 2010 adalah semua orang yang berdomisili di wilayah teritorial Indonesia selama 6 bulan atau lebih dan atau mereka yang berdomisili kurang dari 6 bulan tetapi bertujuan menetap. Konsep ini digunakan sampai dengan tahun 2020 untuk proyeksi penduduk.

2. *The population of Indonesia based on 2010 Population Census are all residents of the entire territory of Indonesia who have stayed for six months or longer, and those who intended to stay more than six months even though their length of stay is less than six months. This concept was used until 2020 for population rojections.*

3. Penduduk Indonesia berdasarkan konsep dan definisi Sensus Penduduk 2021 adalah

3. *The population of Indonesia based on 2021 Population Census are all residents of the entire*

semua orang yang berdomisili di wilayah teritorial Indonesia selama satu tahun atau lebih dan atau mereka yang berdomisili kurang dari satu tahun tetapi bertujuan menetap.

territory of Indonesia who have stayed for one year or longer, and those who intended to stay more than one year even though their length of stay is less than one year

4. Laju pertumbuhan penduduk adalah angka yang menunjukkan persentase penambahan penduduk dalam jangka waktu tertentu.
 5. Kepadatan penduduk adalah rasio banyaknya penduduk per kilometer persegi.
 6. Rasio jenis kelamin adalah perbandingan antara penduduk laki-laki dan penduduk perempuan pada suatu wilayah dan waktu tertentu. Biasanya dinyatakan dengan banyaknya penduduk laki-laki untuk 100 penduduk perempuan.
 7. Distribusi penduduk adalah pola persebaran penduduk di suatu wilayah, baik berdasarkan batas-batas geografis maupun berdasarkan batas-batas administrasi pemerintahan.
 8. Komposisi penduduk adalah pola persebaran penduduk menurut karakteristiknya, contoh: penduduk menurut kelompok umur, penduduk menurut jenis kelamin.
4. *The growth rate of population is the number that show percentage of population growth within a specified period.*
 5. *Population density is ratio of population per square kilometre.*
 6. *Sex ratio is the ratio of males population to females population in a given area and time, usually expressed as the number of males for every 100 females.*
 7. *Population distribution is the pattern of population distribution in an area, either by geographic boundaries or by government administrative boundaries.*
 8. *Population composition is the pattern of population distribution by its characteristics, example: population by age group, population by sex.*

9. Rumah tangga adalah seseorang atau sekelompok orang yang mendiami sebagian atau seluruh bangunan fisik/sensus dan biasanya tinggal bersama serta pengelolaan makan dari satu dapur. Yang dimaksud makan dari satu dapur adalah jika pengurusan kebutuhan sehari-harinya dikelola bersama-sama menjadi satu.
 10. Anggota rumah tangga adalah semua orang yang biasanya bertempat tinggal di suatu rumah tangga, baik yang berada di rumah pada waktu pencacahan maupun yang sementara tidak ada.
 11. Rata-rata anggota rumah tangga adalah angka yang menunjukkan rata-rata jumlah anggota rumah tangga per rumah tangga.
 12. Istilah migrasi seumur hidup disebut bila Kabupaten tempat tinggal seseorang pada saat pencacahan berbeda dengan Kabupaten tempat lahirnya.
 13. Istilah migrasi risen disebut bila Kabupaten tempat tinggal seseorang pada saat pencacahan berbeda dengan Kabupaten tempat tinggalnya 5 tahun yang lalu.
9. *Household is an individual or group of people living in a physical/census building unit or part of it and usually commit on a common provision for food and other essentials of living. Common provision for food means one organising daily needs for all of household members.*
 10. *Household member are those who usually lives in a household regardless of their location at the time of enumeration.*
 11. *Average household size is the average number of household members per household.*
 12. *Lifetime migration terminology if someone's Regency of residence at the time of enumeration was different from his/her Regency of birthplace.*
 13. *Recent migration terminology if someone's Regency of residence at the time of enumeration was different from his/her Regency of residence 5 years ago.*

14. Penduduk usia kerja adalah penduduk yang berumur 15 tahun ke atas. 14. *Working age population is persons of 15 years and over.*
15. Angkatan kerja adalah penduduk usia kerja (15 tahun ke atas) yang bekerja, punya pekerjaan namun sementara tidak bekerja, dan pengangguran. 15. *Labor force or economically active are persons of 15 years and over, who in the previous week were working, temporarily absent from work but having jobs, and unemployment.*
16. Bekerja adalah kegiatan ekonomi yang dilakukan oleh seseorang dengan maksud memperoleh atau membantu memperoleh pendapatan atau keuntungan dan lamanya bekerja paling sedikit 1 jam secara terus menerus dalam seminggu yang lalu (termasuk pekerja keluarga tanpa upah yang membantu dalam suatu usaha/kegiatan ekonomi). 16. *Working is economic activity conducted by a person and intended to earn income by doing work or helping to do work at least one hour continuously during the reference week (including unpaid family worker/s for any economic activity).*
17. Jumlah jam kerja seluruhnya adalah jumlah jam kerja yang digunakan untuk bekerja (tidak termasuk jam kerja istirahat resmi dan jam kerja yang digunakan untuk hal-hal di luar pekerjaan). 17. *Total working hours is the total hours spent by an employee to perform all jobs (excluding the time used for other activities which are not classified as work).*
18. Lapangan usaha adalah bidang kegiatan dari pekerjaan/tempat bekerja di mana seseorang bekerja. Klasifikasi lapangan usaha mengikuti Klasifikasi Baku Lapangan Usaha Indonesia (KBLI) dalam 1 digit. 18. *Industry is field of a person's activity or establishment. The classification of industries follows the Indonesia Standard Industrial Classification (KBLI) in one digit.*
19. Status pekerjaan adalah 19. *Employment status is the*

- kedudukan seseorang dalam unit usaha/ kegiatan dalam melakukan pekerjaan. *status of a person at his place of work or establishment where he was employed.*
20. Berusaha sendiri tanpa dibantu orang lain adalah bekerja atau berusaha dengan menanggung risiko secara ekonomis, yaitu dengan tidak kembalinya ongkos produksi yang telah dikeluarkan dalam rangka usahanya tersebut, serta tidak menggunakan pekerja dibayar maupun pekerja tak dibayar, termasuk yang sifat pekerjaannya memerlukan teknologi atau keahlian khusus. *20. Own-account worker is a person who works at his own risk without assisted by paid per mount worker or unpaid worker include technical job or skill job.*
21. Berusaha dibantu buruh tidak tetap/buruh tidak dibayar adalah bekerja atau berusaha atas risiko sendiri, dan menggunakan buruh/pekerja tak dibayar dan atau buruh/pekerja tidak tetap. *21. Employer assisted by temporary workers/unpaid worker is a person who works at his own risk and assisted by temporary worker/ unpaid worker.*
22. Berusaha dibantu buruh tetap/buruh dibayar adalah berusaha atas risiko sendiri dan mempekerjakan paling sedikit satu orang buruh/pekerja tetap yang dibayar. *22. Employer assisted by permanent workers/paid workers is a person who does his business at her/ his own risk at least one assisted by paid permanent worker.*
23. Buruh/karyawan/pegawai adalah seseorang yang bekerja pada orang lain atau instansi/kantor/ perusahaan secara tetap dengan menerima upah/gaji baik berupa uang maupun barang. Buruh yang tidak *23. Employee is a person who work permanently for other people or institution/office/company and gains some money/cash or goods as wage/salary. Labor who have no permanent employer is not categorized as a laborer/ worker/*

mempunyai majikan tetap, tidak digolongkan sebagai buruh/karyawan, tetapi sebagai pekerja bebas. Seseorang dianggap memiliki majikan tetap jika memiliki 1 (satu) majikan (orang/rumah tangga) yang sama dalam sebulan terakhir, khusus pada sektor bangunan batasannya tiga bulan. Apabila majikannya instansi/ lembaga, boleh lebih dari satu.

employee but casual worker. A laborers in general is considered to have a permanent employer if he has the same employer during the past month, particularly for building construction sector is 3 months. If the employer is an institution, more than 1 (one) employer is allowed.

24. Pekerja bebas adalah seseorang yang bekerja pada orang lain/majikan/institusi yang tidak tetap (lebih dari 1 majikan dalam sebulan terakhir) di usaha pertanian baik berupa usaha rumah tangga maupun bukan usaha rumah tangga, ataupun di nonpertanian atas dasar balas jasa dengan menerima upah atau imbalan baik berupa uang maupun barang, dan baik dengan sistem pembayaran harian maupun borongan.

24. *Casual employee is a person who does not work permanently for other people/employer/institution(more than 1 employer during the last 1 month) in agricultural sector, either home industry or not home industry, or in non-agricultural sector based on remuneration paid with money or goods, and based on daily or contact payment system.*

25. Pekerja tak dibayar adalah seseorang yang bekerja membantu usaha untuk memperoleh penghasilan/keuntungan yang dilakukan oleh salah seorang anggota rumah tangga atau bukan anggota rumah tangga tanpa mendapat upah/gajibaik berupa uang maupun barang.

25. *Unpaid worker is a person who intended to work without pay either with money or good, in an establishment run by other members of the family, relative or neighbour.*

ULASAN**DESCRIPTION****3.1 Kependudukan**

Berdasarkan hasil Proyeksi Penduduk Interim 2021-2023, jumlah penduduk Kabupaten Karimun tahun 2021 mencapai 259.452 jiwa, terdiri 132.836 laki-laki, dan 126.616 perempuan. Dengan demikian rasio jenis kelamin secara total mencapai 105.

Jika ditinjau menurut kepadatan, wilayah yang paling padat penduduk pada tahun 2021 adalah Kecamatan Karimun dengan kepadatan 880 jiwa/km², sedangkan wilayah yang paling jarang penduduk berada di Kecamatan Moro dengan jumlah 42 jiwa/km². Secara umum, kepadatan penduduk Kabupaten Karimun sebesar 170 jiwa/km².

3.2 Ketenagakerjaan

Masalah kependudukan selalu berkaitan dengan masalah ketenagakerjaan. Tingginya tingkat pertumbuhan penduduk akan berpengaruh pada tingginya penyediaan (supply) tenaga kerja. Penawaran tenaga kerja yang tinggi tanpa diikuti penyediaan kesempatan kerja yang cukup akan menimbulkan pengangguran.

3.1 Population

Based on the result of the interim projection 2021-2023, Karimun regency's population in 2021 is 259.452 people, consisting of 132.836 men and 126.616 women. Thus the sex ratio is 105.

According to its density, the most dense populated area in 2021 located in Karimun subdistrict with a nearly to 880 people/ km², while the rarest dense population area is located in the Moro subdistrict with just 42 people/ km². In overall, the population density of Karimun regency is reach to 170 people /km².

3.2 Employment

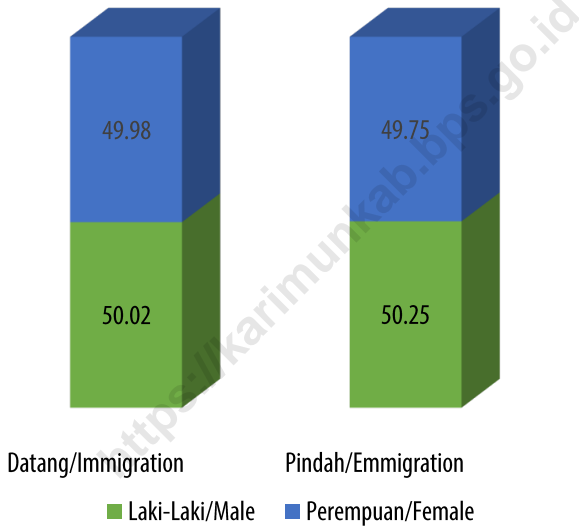
Population problem always related with employment problem, since labor supply was affected by population growth. The growth of labor supply that didn't accompany with the work opportunity will generate unemployment.

Hasil Sakernas 2021 memberikan gambaran bahwa dari di Kabupaten Karimun terdapat 60,85 persen angkatan kerja dari total penduduk yang berusia 15 tahun ke atas dengan rincian penduduk laki-laki yang termasuk angkatan kerja sebanyak 71.896 orang (66,31 persen) sedangkan penduduk perempuan 36.520 orang (33,69 persen). Dari total penduduk berumur 15 tahun ke atas yang bekerja seminggu yang lalu, sebanyak 52,24 persen merupakan buruh/karyawan/pegawai, 23,16 persen berusaha sendiri, 7,99 persen berusaha dibantu buruh, 5,27 persen merupakan pekerja bebas, dan 6,70 persen merupakan pekerja keluarga/pekerja tidak dibayar.

The Results of 2021's National Labor Surveys shows that in Karimun Regency there is 60,85 percent population who is economically active among all residents who was 15 years of age and above, the male workforce reached 71.896 people (66,31 percent), and the female workforce is 36.520 people (33,69 percent). From all population aged 15 years and over who work during the previous week, there are 52,24 percent who is employee, 23,16 percent own account workers, 7,99 percent are employer assisted owners, 5,27 percent is casual workers, and 6,70 percent is family workers/unpaid workers.

Gambar 8
Figures

Persentase Penduduk yang Pindah, Datang, serta Kejadian Kematian dan Kelahiran Menurut Jenis Kelamin di Kabupaten Karimun, 2021
Percentage Of Emmigration, Immogration, Death, and Birth by Sex in Karimun Regency, 2021



Sumber/Source : Dinas Kependudukan dan Pencatatan Sipil Kabupaten Karimun/ Demography and Civil Report Service of Karimun Regency

**3.1 KEPENDUDUKAN
POPULATION**

Tabel 3.1.1 Penduduk, Laju Pertumbuhan Penduduk per Tahun, Distribusi Persentase Penduduk, Kepadatan Penduduk, Rasio Jenis Kelamin Penduduk Menurut Kecamatan di Kabupaten Karimun, 2021
Population, Population Growth Rate, Percentage Distribution of Population, Population Density, and Population Sex Ratio by Subdistrict in Karimun Regency, 2021

Kecamatan Subdistrict	Penduduk (jiwa) Population (people)	Laju Pertumbuhan Penduduk per Tahun Annual Population Growth Rate (%)
(1)	(2)	(3)
Moro	18 868	1,22
Durai	6 083	0,95
Kundur	31 113	2,04
Kundur Utara	12 999	2,73
Kundur Barat	19 257	2,14
Ungar	5 855	3,45
Belat	6 577	3,64
Karimun	52 610	2,45
Buru	9 912	1,45
Meral	50 412	2,96
Tebing	30 300	1,95
Meral Barat	15 466	3,24
Karimun	259 452	2,37

Lanjutan Tabel/Continued Table 3.1.1

Kecamatan Subdistrict	Persentase Penduduk Percentage of Total Population	Kepadatan Penduduk per km ² Population Density per sq.km
(1)	(4)	(5)
Moro	7,27	42,12
Durai	2,34	96,59
Kundur	11,99	371,54
Kundur Utara	5,01	52,92
Kundur Barat	7,42	101,40
Ungar	2,26	105,44
Belat	2,53	60,15
Karimun	20,28	880,35
Buru	3,82	135,04
Meral	19,43	871,43
Tebing	11,68	396,86
Meral Barat	5,96	251,28
Karimun	100,00	170,24

Lanjutan Tabel/*Continued Table* 3.1.1

Kecamatan Subdistrict	Rasio Jenis Kelamin Sex Ratio
(1)	(6)
Moro	109,46
Durai	106,34
Kundur	99,74
Kundur Utara	105,81
Kundur Barat	105,23
Ungar	101,83
Belat	109,59
Karimun	103,34
Buru	108,32
Meral	106,43
Tebing	104,32
Meral Barat	107,24
Karimun	104,91

Sumber/*Source*: BPS, Proyeksi Penduduk Interim 2021-2023

Tabel 3.1.2 **Jumlah Penduduk Menurut Kelompok Umur dan Jenis Kelamin di Kabupaten Karimun, 2021**
Table 3.1.2 **Population by Age Group and Sex in Karimun Regency, 2021**

Kelompok Umur Age Group	Laki-Laki Male	Perempuan Female	Jumlah Total
(1)	(2)	(3)	(4)
0-4	12121	11597	23 718
5-9	11609	10827	22 436
10-14	9758	9068	18 826
15-19	11194	10642	21 836
20-24	11968	11089	23 057
25-29	10534	9803	20 337
30-34	9976	9478	19 454
35-39	9405	9365	18 770
40-44	9482	9108	18 590
45-49	8914	8309	17 223
50-54	7399	7250	14 649
55-59	6772	6513	13 285
60-64	5334	5163	10 497
65-69	3704	3522	7 226
70-74	2315	2404	4 719
75+	2351	2478	4 829
Karimun	132 836	126 616	259 452

Sumber/Source: Hasil Perapihan Umur dari Data Administratif dan SP2021 (September)/The Result of Smoothing Single Year of Age from Administrative Data and the 2021 Population Census (September)

Tabel 3.1.3
Table

Arus Migrasi Penduduk yang Tercatat Menurut Kecamatan dan Jenis Kelamin di Kabupaten Karimun, 2021
Number of Registered Population Migration Flow by Subdistrict and Sex in Karimun Regency, 2021

Kecamatan Subdistrict	Datang Immigration		
	Laki-Laki Male	Perempuan Female	Jumlah Total
(1)	(2)	(3)	(4)
Moro	97	91	188
Durai	30	36	66
Kundur	208	205	413
Kundur Utara	46	50	96
Kundur Barat	123	119	242
Ungar	15	17	32
Belat	35	41	76
Karimun	540	571	1 111
Buru	40	60	100
Meral	700	647	1 347
Tebing	509	521	1 030
Meral Barat	200	183	383
Karimun	2 543	2 541	5 084

Lanjutan Tabel/Continued Table 3.1.3

Kecamatan Subdistrict	Pindah Emigration		
	Laki-Laki Male	Perempuan Female	Jumlah Total
(1)	(5)	(6)	(7)
Moro	145	117	262
Durai	37	38	75
Kundur	308	339	647
Kundur Utara	90	78	168
Kundur Barat	146	136	282
Ungar	39	41	80
Belat	46	40	86
Karimun	801	817	1 618
Buru	74	86	160
Meral	593	600	1 193
Tebing	349	341	690
Meral Barat	188	155	343
Karimun	2 816	2 788	5 604

Sumber/Source: Dinas Kependudukan dan Pencatatan Sipil Kabupaten Karimun/ Demography and Civil Report Service of Karimun Regency

Tabel
Table 3.1.4

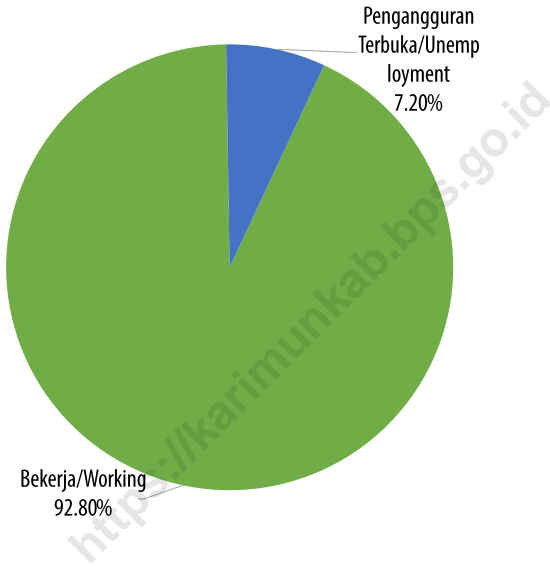
Rata-rata Anggota Keluarga Menurut Kecamatan di Kabupaten Karimun, 2021
Average of Population per Household by Subdistrict in Karimun Regency, 2021

Kecamatan Subdistrict	Penduduk Population	Keluarga Family	Rata-Rata Anggota Keluarga Population per household
(1)	(2)	(3)	(4)
Moro	18 868	6 102	3
Durai	6 083	2 063	3
Kundur	31 113	10 070	3
Kundur Utara	12 999	4 114	3
Kundur Barat	19 257	6 043	3
Ungar	5 855	2 021	3
Belat	6 577	2 193	3
Karimun	52 610	16 967	3
Buru	9 912	3 405	3
Meral	50 412	15 237	3
Tebing	30 300	9 429	3
Meral Barat	15 466	4 974	3
Karimun	259 452	82 618	3

Sumber/Source: Dinas Kependudukan dan Pencatatan Sipil Kabupaten Karimun/ *Demography and Civil Report Service of Karimun Regency*

Gambar 9
Figures

Persentase Penduduk Berumur 15 tahun Keatas yang Bekerja dan Pengangguran Terbuka di Kabupaten Karimun, 2021
Percentage of Population Aged 15 Years and Over Working and Unemployment In Karimun Regency, 2021



Sumber/Source : Survei Angkatan Kerja Nasional Agustus/August National Labor Force Survey

3.2 KETENAGAKERJAAN EMPLOYMENT

Tabel 3.2.1 Jumlah Penduduk Berumur 15 Tahun Keatas Menurut Jenis Kegiatan Selama Seminggu yang Lalu dan Jenis Kelamin di Kabupaten Karimun, 2021
Population Aged 15 Years and Over by Type of Activity During The Previous Week and Sex in Karimun Regency, 2021

Kegiatan Utama <i>Main Activities</i>	Laki-Laki <i>Male</i>	Perempuan <i>Female</i>	Laki-laki+Perempuan <i>Male+Female</i>
(1)	(2)	(3)	(4)
I. Angkatan Kerja/<i>Economically Active</i>	71 896	36 520	108 416
1. Bekerja/ <i>Working</i>	66 842	33 773	100 615
2. Pengangguran Terbuka/ <i>Unemployment</i>	5 054	2 747	7 801
II. Bukan Angkatan Kerja/<i>Not Economically Active</i>	18 801	50 926	69 727
1. Sekolah/ <i>Attending School</i>	14 395
2. Mengurus Rumah tangga/ <i>Housekeeping</i>	45 602
3. Lainnya/ <i>Others</i>	9 730
Karimun	90 697	87 446	178 143

Sumber/*Source*: BPS, Survei Angkatan Kerja Nasional (Sakernas) Agustus/BPS-Statistics Indonesia, August National Labor Force Survey

Tabel
Table 3.2.2

**Penduduk Berumur 15 Tahun ke Atas Menurut
Kelompok Umur dan Jenis Kegiatan Selama Seminggu
yang Lalu di Kabupaten Karimun, 2021**
*Population Aged 15 Years and Over by Age Group and
Type of Activity During The Previous Week Karimun
Regency, 2021*

Kelompok Umur Age Group	Angkatan Kerja/ Economically Active			Persentase Bekerja terhadap Angkatan Kerja Percentage of Working to Economically Active
	Bekerja Working	Pengangguran Unemployment	Jumlah Angkatan Kerja Total of Economically Active	
(1)	(2)	(3)	(4)	(5)
15–19	3 688	1 487	5 175	71,27
20–24	7 291	936	8 227	88,62
25–29	10 420	1 222	11 642	89,50
30–34	9 849	612	10 461	94,15
35–39	10 486	1 174	11 660	89,93
40–44	13 428	481	13 909	96,54
45–49	13 690	595	14 285	95,83
50–54	13 009	741	13 750	94,61
55–59	8 389	-	8 389	100,00
60+	10 365	553	10 918	94,93
Karimun	100 615	7 801	108 416	92,80

Lanjutan Tabel/*Continued Table* 3.2.2

Kelompok Umur <i>Age Group</i>	Bukan Angkatan Kerja <i>Not Economically Active</i>	Jumlah* <i>Total</i>	Persentase Angkatan Kerja terhadap Penduduk Usia Kerja <i>Percentage of Economically Active to Working Age Population</i>
(1)	(6)	(7)	(8)
15–19	16 353	21 528	24,04
20–24	5 126	13 353	61,61
25–29	3 857	15 499	75,11
30–34	4 515	14 976	69,85
35–39	5 298	16 958	68,76
40–44	4 279	18 188	76,47
45–49	5 334	19 619	72,81
50–54	4 545	18 295	75,16
55–59	5 039	13 428	62,47
60+	15 381	26 299	41,51
Karimun	69 727	178 143	60,86

Catatan/Note: *Jumlah angkatan kerja + bukan angkatan kerja
*Sum of economically active + not economically active

Sumber/Source: BPS, Survei Angkatan Kerja Nasional (Sakernas) Agustus/BPS-Statistics Indonesia, August National Labor Force Survey

Tabel
Table 3.2.3

Penduduk Berumur 15 Tahun ke Atas Menurut Pendidikan Tertinggi yang Ditematkan dan Jenis Kegiatan Selama Seminggu yang Lalu di Kabupaten Karimun, 2021
Population 15 Years of Age and Over by Educational Attainment and Type of Activity During the Previous Week in Karimun Regency, 2021

Pendidikan Tertinggi yang Ditematkan <i>Educational Attainment</i>	Angkatan Kerja/ <i>Economically Active</i>			Persentase Bekerja terhadap Angkatan Kerja <i>Percentage of Working to Economically Active</i>
	Bekerja <i>Working</i>	Pengangguran ¹ <i>Unemployment¹</i>	Jumlah Angkatan Kerja <i>Total of Economically Active</i>	
(1)	(2)	(3)	(4)	(5)
Sekolah Dasar (SD) <i>Primary School</i>	41 494	4 408	45 902	90,40
Sekolah Menengah Pertama <i>Junior High School</i>	15 688	1 310	16 998	92,29
Sekolah Menengah Atas <i>Senior High School</i>	29 854	1 890	31 744	94,05
Perguruan Tinggi <i>College</i>	13 579	193	13 772	98,60
Jumlah/Total	100 615	7 801	108 416	92,80

Lanjutan Tabel/*Continued Table* 3.2.3

Pendidikan Tertinggi yang Ditatamkan <i>Educational Attainment</i>	Bukan Angkatan Kerja <i>Not Economically Active</i>	Jumlah* <i>Total</i>	Persentase Angkatan Kerja terhadap Penduduk Usia Kerja <i>Percentage of Economically Active to Working Age Population</i>
(1)	(6)	(7)	(8)
Sekolah Dasar (SD) <i>Primary School</i>	32 154	78 056	58,81
Sekolah Menengah Pertama <i>Junior High School</i>	17 687	34 685	49,01
Sekolah Menengah Atas <i>Senior High School</i>	18 253	49 997	63,49
Perguruan Tinggi <i>College</i>	1 633	15 405	89,40
Jumlah/Total	69 727	178 143	60,86

Catatan/*Note*: ² 1. Mencari pekerjaan/*Looking for work*
 2. Mempersiapkan usaha/*Establishing a new business/firm*
 3. Merasa tidak mungkin mendapat pekerjaan/*Hopeless of job*
 4. Sudah punya pekerjaan tetapi belum mulai bekerja/*Have a job in future start*

*Jumlah angkatan kerja + bukan angkatan kerja

**Sum of economically active + not economically active*

Sumber/*Source*: BPS, Survei Angkatan Kerja Nasional (Sakernas) Agustus/BPS-Statistics Indonesia, August National Labor Force Survey

Tabel 3.2.4 Penduduk Berumur 15 Tahun ke Atas yang Bekerja Selama Seminggu yang Lalu menurut Kelompok Umur dan Jenis Kelamin di Kabupaten Karimun, 2021
Table *Population Aged 15 Years and Over Who Work During The Previous Week by Age Group and Sex in Karimun Regency, 2021*

Kelompok Umur <i>Age Group</i>	Laki-Laki <i>Male</i>	Perempuan <i>Female</i>	Jumlah <i>Total</i>
(1)	(2)	(3)	(4)
15-19	2 160	1 528	3 688
20-24	4 187	3 104	7 291
25-29	6 473	3 947	10 420
30-34	7 029	2 820	9 849
35-39	7 543	2 943	10 486
40-44	8 360	5 068	13 428
45-49	9 435	4 255	13 690
50-54	8 325	4 684	13 009
55-59	6 026	2 363	8 389
60+	7 304	3 061	10 365
Karimun	66 842	33 773	100 615

Sumber/Source: BPS, Survei Angkatan Kerja Nasional (Sakernas) Agustus/BPS-Statistics Indonesia, August National Labor Force Survey

Tabel
Table 3.2.5

Penduduk Berumur 15 Tahun ke Atas yang Bekerja Selama Seminggu yang Lalu Menurut Lapangan Pekerjaan Utama dan Jenis Kelamin di Kabupaten Karimun, 2021
Population Aged 15 Years and Over Who Work During The Previous Week by Main Industry and Sex in Karimun Regency, 2021

Lapangan Pekerjaan Utama <i>Main Industry</i>	Laki-Laki <i>Male</i>	Perempuan <i>Female</i>	Jumlah <i>Total</i>
(1)	(2)	(3)	(4)
Pertanian <i>Agriculture</i>	16 111	4 935	21 046
Industri <i>Industry</i>	21 777	2 704	24 481
Jasa <i>Services</i>	28 954	26 134	55 088
Karimun	66 842	33 773	100 615

Sumber/Source: BPS, Survei Angkatan Kerja Nasional (Sakernas) Agustus/BPS-Statistics Indonesia, August National Labor Force Survey

Tabel
Table 3.2.6

Penduduk Berumur 15 Tahun ke Atas yang Bekerja Selama Seminggu yang Lalu menurut Jumlah Jam Kerja Seluruhnya dan Jenis Kelamin di Kabupaten Karimun, 2021
Population Aged 15 Years and Over Who Work During The Previous Week by Total Working Hours and Sex in Karimun Regency, 2021

Jumlah Jam Kerja Seluruhnya (jam) <i>Total Working Hours (hours)</i>	Laki-Laki <i>Male</i>	Perempuan <i>Female</i>	Jumlah <i>Total</i>
(1)	(2)	(3)	(4)
0 ¹	1 059	862	1 921
1-14	2 339	3 222	5 561
15-24	5 793	5 177	10 970
25-34	7 801	4 737	12 538
35-40	8 164	5 463	13 627
41+	41 686	14 312	55 998
Karimun	66 842	33 773	100 615

Catatan/Note: ¹Sementara tidak bekerja

Sumber/Source: BPS, Survei Angkatan Kerja Nasional (Sakernas) Agustus/BPS-Statistics Indonesia, August National Labor Force Survey

Tabel
Table 3.2.7
Penduduk Berumur 15 Tahun ke Atas yang Bekerja Selama Seminggu yang Lalu Menurut Status Pekerjaan Utama dan Jenis Kelamin di Kabupaten Karimun, 2021
Population Aged 15 Years and Over Who Work During The Previous Week by Main Employment Status and Sex in Karimun Regency, 2021

Status Pekerjaan Utama <i>Main Employment Status</i>	Laki-Laki <i>Male</i>	Perempuan <i>Female</i>	Jumlah <i>Total</i>
(1)	(2)	(3)	(4)
Berusaha sendiri <i>Own account worker</i>	14 335	8 968	23 303
Berusaha dibantu buruh tidak tetap/buruh tidak dibayar <i>Employer assisted by temporary worker/unpaid worker</i>	5 274	2 773	8 047
Berusaha dibantu buruh tetap/buruh dibayar <i>Employer assisted by permanent worker/paid worker</i>	3 814	843	4 657
Buruh/Karyawan/Pegawai <i>Employee</i>	37 110	15 454	52 564
Pekerja bebas di pertanian <i>Casual agricultural worker</i>	1 435	929	2 364
Pekerja bebas di nonpertanian <i>Casual non-agricultural worker</i>	2 650	289	2 939
Pekerja keluarga/tak dibayar <i>Family worker/unpaid worker</i>	2 224	4 517	6 741
Karimun	66 842	33 773	100 615

Sumber/Source: BPS, Survei Angkatan Kerja Nasional (Sakernas) Agustus/BPS-Statistics Indonesia, August National Labor Force Survey

Tabel 3.2.8 Penduduk Berumur 15 Tahun ke Atas yang Bekerja Selama Seminggu yang Lalu Menurut Status Pendidikan yang Ditempuh dan Jenis Kelamin di Kabupaten Karimun, 2021
Population 15 Years of Age and Over by Educational Attainment and Sex in Karimun Regency, 2021

Pendidikan <i>Education Level</i>	Laki-Laki <i>Male</i>	Perempuan <i>Female</i>	Jumlah <i>Total</i>
(1)	(2)	(3)	(4)
≤ Sekolah Dasar (SD) <i>≤ Primary School</i>	29 022	12 472	41 494
Sekolah Menengah Pertama <i>Junior High School</i>	11 583	4 105	15 688
Sekolah Menengah Atas <i>Senior High School</i>	14 282	7 859	22 141
Sekolah Menengah Kejuruan <i>Vocational High School</i>	6 181	1 532	7 713
Diploma I,II,III <i>Diploma I,II,III</i>	1 087	1 883	2 970
Universitas <i>University</i>	4 687	5 922	10 609
Karimun	66 842	33 773	100 615

Sumber/Source: BPS, Survei Angkatan Kerja Nasional (Sakernas) Agustus/BPS-Statistics Indonesia, August National Labor Force Survey

Tabel
Table 3.2.9**Jumlah Tenaga Kerja Asing Terdaftar Menurut
Kebangsaan di Kabupaten Karimun, 2021**
*Registered Expatriate by Nationality in Karimun
Regency, 2021*

Asal Negara <i>Origin</i>	2021
(1)	(2)
Filipina	71
India	69
Italia	55
Malaysia	21
China	14
Thailand	12
Perancis	11
Singapura	8
Romania	7
Mesir	6
Kazakhtan	5
Portugal	4
Spain	4
Kroasia	3
Pakistan	3
British	2
Turki	2
Polandia	2
Lainnya / Others	9
Karimun	308

Sumber/Source: Dinas Tenaga Kerja dan Perindustrian Kabupaten Karimun / *Manpower Service and Industry of Karimun Regency*

Tabel 3.2.10 **Jumlah Pencari Kerja menurut Kelompok Umur dan Jenis Kelamin per Bulan di Kabupaten Karimun, 2021**
Table **Number of Job Seekers by Age Group and Sex per Month in Karimun Regency, 2021**

Bulan Month	15 - 19 Tahun		20 - 54 Tahun	
	Laki-Laki Male	Perempuan Female	Laki-Laki Male	Perempuan Female
(1)	(2)	(3)	(4)	(5)
Januari/ January	31	3	150	17
Februari/ February	23	2	104	41
Maret/ March	9	6	87	19
April/ April	14	1	191	6
Mei/ May	9	4	178	19
Juni/ June	26	15	165	20
Juli/ July	32	3	168	11
Agustus/ August	17	6	53	12
September/ September	19	13	85	15
Oktober/ October	13	5	78	9
November/ November	12	4	85	19
Desember/ December	9	4	51	24
Karimun	214	66	1 395	212

Lanjutan Tabel/*Continued Table* 3.2.10

Bulan <i>Month</i>	> 55 Tahun		Jumlah <i>Total</i>
	Laki-Laki <i>Male</i>	Perempuan <i>Female</i>	
(1)	(6)	(7)	(8)
Januari/ <i>January</i>	-	-	201
Februari/ <i>February</i>	-	-	170
Maret/ <i>March</i>	1	-	122
April/ <i>April</i>	-	-	212
Mei/ <i>May</i>	-	-	210
Juni/ <i>June</i>	1	-	227
Juli/ <i>July</i>	-	-	214
Agustus/ <i>August</i>	-	-	88
September/ <i>September</i>	-	-	132
Oktober/ <i>October</i>	-	-	105
November/ <i>November</i>	1	-	121
Desember/ <i>December</i>	-	-	88
Karimun	3	-	1 890

Sumber/*Source*: Dinas Tenaga Kerja dan Perindustrian Kabupaten Karimun / *Manpower Service and Industry of Karimun Regency*

Tabel 3.2.11 Jumlah Pencari Kerja Terdaftar Menurut Tingkat Pendidikan Tertinggi yang Ditamatkan dan Jenis Kelamin di Kabupaten Karimun, 2021
Number of Registered Job Applicants by Educational Attainment and Sex in Karimun Regency, 2021

Pendidikan <i>Education Level</i>	Laki-Laki <i>Male</i>	Perempuan <i>Female</i>	Jumlah <i>Total</i>
(1)	(2)	(3)	(4)
Tidak Tamat Sekolah Dasar <i>Not Attain Primary School</i>	87	2	89
Sekolah Dasar <i>Primary School</i>	143	3	146
Sekolah Menengah Pertama <i>Junior High School</i>	284	15	299
Sekolah Menengah Atas /Sekolah Menengah Atas Kejuruan <i>Senior High School/Vacational Senior High School</i>	1 003	162	1 165
Diploma I/II/III/Akademi <i>Diploma I/II/III/Academy</i>	28	19	47
Universitas <i>University</i>	68	76	144
Karimun	1 613	277	1 890

Sumber/Source: Dinas Tenaga Kerja dan Perindustrian Kabupaten Karimun / Manpower Service and Industry of Karimun Regency

Tabel
Table 3.2.12

Perkembangan Upah Minimum Regional (UMR)
Kabupaten Karimun, 2016 - 2021
Regional Minimum Wage Development of Karimun
Regency, 2016-2021

Tahun Year	Upah Minimum Regional Minimum Regional Wage	Perubahan <i>Changed (%)</i>
(1)	(2)	(3)
2016	2 418 254	24,18
2017	2 617 760	26,17
2018	2 845 281	8,73
2019	3 074 281	8,03
2020	3 335 902	8,51
2021	3 335 902	0,00

Sumber/Source: Dinas Tenaga Kerja dan Perindustrian Kabupaten Karimun / Manpower Service and Industry of Karimun Regency

Tabel 3.2.13 Rata-rata Upah/Gaji Bersih Sebulan Pekerja Formal Menurut Lapangan Pekerjaan Utama di Kabupaten Karimun (rupiah), 2019 - 2021
Average Wage a Month of Formal Worker by Main Industry in Karimun Regency (rupiah), 2019 - 2021

Lapangan Pekerjaan Utama Main Industry	2019	2020	2021
(1)	(2)	(3)	(4)
Pertanian Agriculture	1 602 228	1 944 223	2 291 055
Industri Industry	3 611 599	2 934 581	3 933 464
Jasa Services	2 696 019	2 665 801	3 221 998
Karimun	2 858 371	2 670 739	3 362 846

Sumber/Source: BPS, Survei Angkatan Kerja Nasional (Sakernas) Agustus/BPS-Statistics Indonesia, August National Labor Force Survey

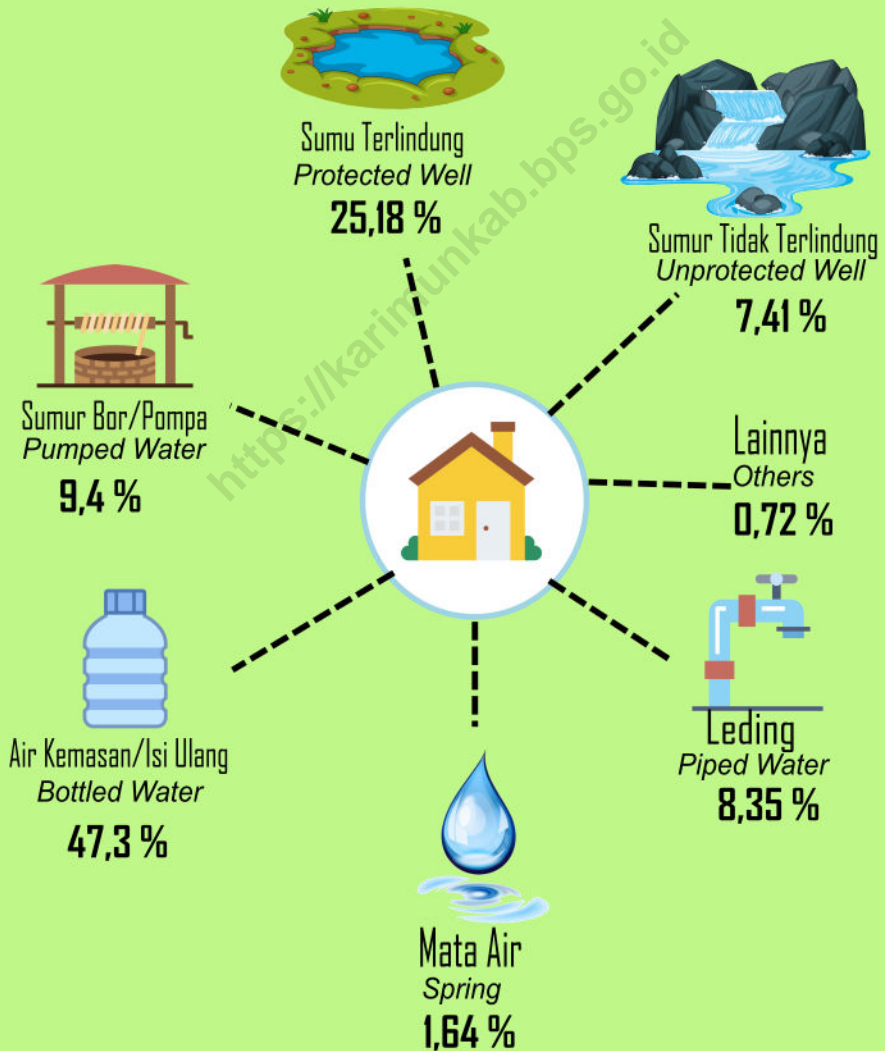
Tabel
Table 3.2.14

Rata-rata Upah/Gaji Bersih Sebulan Pekerja Informal Menurut Lapangan Pekerjaan Utama di Kabupaten Karimun (rupiah), 2019 - 2021
Average Wage a Month of Informal Worker by Main Industry in Karimun Regency (rupiah), 2019 - 2021

Lapangan Pekerjaan Utama <i>Main Industry</i>	2019	2020	2021
(1)	(2)	(3)	(4)
Pertanian <i>Agriculture</i>	1 356 074	1 099 103	1 139 355
Industri <i>Industry</i>	1 839 973	1 554 003	1 410 387
Jasa <i>Services</i>	2 436 372	1 783 370	2 062 421
Karimun	1 911 422	1 449 221	1 613 152

Sumber/Source: BPS, Survei Angkatan Kerja Nasional (Sakernas) Agustus/BPS-Statistics Indonesia, August National Labor Force Survey

Persentase Rumah Tangga Menurut Sumber Air Minum, 2021
Percentage of Household by Source of Drinking Water, 2021



PENJELASAN TEKNIS

1. Tidak/belum pernah sekolah adalah mereka yang tidak pernah atau belum pernah terdaftar dan tidak pernah atau belum pernah aktif mengikuti pendidikan di suatu jenjang pendidikan formal. Termasuk juga yang tamat/belum tamat taman kanak-kanak tetapi tidak melanjutkan ke sekolah dasar.
2. Masih bersekolah adalah mereka yang terdaftar dan aktif mengikuti pendidikan formal dan nonformal (paket a, b, atau c), baik pendidikan dasar, menengah maupun pendidikan tinggi. Bagi mahasiswa yang sedang cuti dianggap masih bersekolah.
3. Tidak bersekolah lagi adalah mereka yang pernah terdaftar dan aktif mengikuti pendidikan di suatu jenjang pendidikan formal dan nonformal (Paket A, B, atau C), tetapi pada saat pencacahan tidak lagi terdaftar dan tidak aktif mengikuti pendidikan.
4. 4amat sekolah adalah menyelesaikan pelajaran yang ditandai dengan lulus ujian akhir pada kelas atau tingkat terakhir suatu jenjang pendidikan di sekolah negeri maupun swasta dengan mendapatkan tanda

TECHNICAL NOTES

1. *Not/never attending school is someone who has never attended or never been registered in a formal education, such as primary, secondary, and tertiary education. Those who just completed kindergarten are considered as never attended school.*
2. *Attending school is someone who is currently attending primary, secondary, or tertiary education, including package A, package B, or package C. College student who postpones his/her study is considered as attending school.*
3. *Not attending school anymore is someone who had enrolled and participated in formal and non-formal education in the past including package A, package B, or package C, but currently does not attend school.*
4. *Completed particular level of education is someone who has completed particular level of education in private or public school and accepting graduation certificate. Someone who has never attended the highest*

tamat belajar/ijazah. Seseorang yang belum mengikuti pelajaran pada kelas tertinggi tetapi telah mengikuti ujian akhir dan lulus dianggap tamat sekolah.

grade but passed the final exam is considered as completed particular level of education.

5. Dapat membaca dan menulis artinya dapat membaca dan menulis kata-kata/kalimat sederhana dengan suatu aksara tertentu.

5. *Able to read and write is the ability to read and write at least a simple sentence in any letter of alphabets.*

6. Jenjang Pendidikan Formal terdiri atas pendidikan dasar, pendidikan menengah, dan pendidikan tinggi. Jenis pendidikan yang diajarkan mencakup pendidikan umum, kejuruan, akademik, profesi, vokasi, keagamaan, dan khusus.

6. *The Formal Education Level consists of primary education, secondary education, and high education. The kind of education that taught consists of general education, vocational, academic, professional, religious, and specific education.*

a. Pendidikan Dasar berbentuk Sekolah Dasar (SD) dan Madrasah Ibtidaiyah (MI) atau bentuk lain yang sederajat serta Sekolah Menengah Pertama (SMP) dan Madrasah Tsanawiyah (MTs), atau bentuk lain yang sederajat

a. *The Primary Education consists of Elementary School and Islamic Elementary School or other equivalent forms and Junior High School and MTs, or other equivalent forms.*

b. Pendidikan Menengah berbentuk Sekolah Menengah Atas (SMA), Madrasah Aliyah (MA), Sekolah Menengah Kejuruan (SMK), dan Madrasah Aliyah Kejuruan (MAK), atau bentuk lain yang sederajat

b. *The Secondary Education consists of the senior high school, MA, Vocational School, and Vocational Madrasah Aliyah, or other equivalent forms.*

c. Pendidikan Tinggi merupakan jenjang pendidikan setelah pendidikan menengah yang mencakup program

c. *The High Education consists of the education level after the secondary education that consists of diplomas, bachelor,*

pendidikan diploma, sarjana, magister, spesialis, dan doktor yang diselenggarakan oleh perguruan tinggi. Perguruan tinggi dapat berbentuk akademi, politeknik, sekolah tinggi, institut, atau universitas.

master, specialist, and doctoral degrees that are held by the college. The colleges can be academy, polytechnic, high school, institute, or university.

8. Angka Partisipasi Murni adalah proporsi penduduk pada kelompok umur jenjang pendidikan tertentu yang masih bersekolah terhadap penduduk pada kelompok umur tersebut. Sejak tahun 2007, Pendidikan Non Formal (Paket A, Paket B, dan Paket C) turut diperhitungkan.

8. *Net Enrollment Rate is the proportion of people in certain age groups of education who are still attending school to people of that age group. Since 2007, Non Formal Education (Package A, Package B, and Package C) are taken into account.*

9. Angka Partisipasi Kasar adalah proporsi anak sekolah pada suatu jenjang tertentu terhadap penduduk pada kelompok usia tertentu. Sejak tahun 2007 Pendidikan Non Formal (Paket A, Paket B, dan Paket C) turut diperhitungkan.

9. *Gross Enrollment Rate is the proportion students at level of education to people in particular age group. Since 2007, Non Formal Education (Package A, Package B, and Package C) are taken into account.*

10. Rasio Murid-Guru adalah angka yang merupakan hasil pembagian antara banyaknya murid dengan banyaknya guru.

10. *Pupil-Teacher Ratio is the number that is the result of the division between the numbers of students with the number of teachers.*

11. Rumah Sakit adalah tempat pemeriksaan dan perawatan kesehatan, biasanya berada di bawah pengawasan dokter/tenaga medis, yang melayani penderita yang sakit untuk berobat rawat jalan atau rawat inap.

11. *Hospital is a place for health check, usually controlled/supervised by doctors/medical personnel to serve the ill patients to get outpatient or inpatient treatment services.*

12. Rumah Sakit Bersalin adalah rumah sakit khusus untuk persalinan, dilengkapi pelayanan spesialis pemeriksaan kehamilan, persalinan, rawat inap dan rawat jalan ibu dan anak yang berada di bawah pengawasan dokter spesialis kandungan.
 13. Rumah Bersalin adalah sarana pelayanan kesehatan dengan izin sebagai rumah bersalin, dilengkapi pelayanan pemeriksaan kehamilan, persalinan serta pemeriksaan ibu dan anak yang berada di bawah pengawasan bidan senior.
 14. Poliklinik adalah sarana kesehatan yang dipakai untuk pelayanan berobat jalan, biasanya berada di bawah pengawasan dokter/tenaga medis.
 15. Puskesmas (Pusat Kesehatan Masyarakat) adalah unit pelaksana teknis dinas kesehatan Kecamatan yang mempunyai fungsi utama sebagai penyelenggara pelayanan kesehatan tingkat pertama. Wilayah kerja puskesmas maksimal adalah satu kecamatan dan untuk dapat menjangkau wilayah kerjanya, puskesmas mempunyai jaringan pelayanan yang meliputi unit
12. *Maternity Hospital is a specialized hospital for childbirth, has specialist inspection service to pregnancy, childbirth, hospitalization and outpatient for mothers and children that is under the supervision of an obstetrician.*
 13. *Maternity House is health care facility with a license as a maternity house, equipped with prenatal care, childbirth and examination of mothers and children which is under the supervision of a senior midwife.*
 14. *Polyclinic is a health facility in which to get outpatient services, usually under the control of doctor/medical personnel.*
 15. *Public Health Center is technical implementation unit of regency health department that have the primary function as a first-level health care providers. The working area standard of public health center is one district and to reach their working areas, public health centers have a service network covering subsidiary of public health center, mobile public health center units, and midwife units (Regulation*

Puskesmas Pembantu (Pustu), unit Puskesmas Keliling (Puskel), dan unit bidan desa/komunitas (Peraturan Menteri Kesehatan RI No. 75 Tahun 2015 Tentang Pusat Kesehatan Masyarakat).

of the Minister of Health of Indonesia Number 75 Year 2015 about Public Health Center).

16. Apotek adalah suatu tempat tertentu yang digunakan untuk melakukan pekerjaan kefarmasian, dan penyaluran/ penjualan obat atau bahan farmasi dan perbekalan kesehatan lainnya kepada masyarakat yang dikelola oleh tenaga apoteker (Peraturan Menteri Kesehatan RI No. 1332 Tahun 2002 Tentang Perubahan Atas Peraturan Menteri Kesehatan RI No. 922/MENKES/PER/X/1993 Tentang Ketentuan dan Tata Cara Pemberian Izin Apotek).
16. *Pharmacy is a specific place that is used for pharmaceutical jobs, and distribution/sale of drugs/ pharmaceuticals and other medical supplies to people that are administered by trained pharmacist (Regulation of the Minister of Health of Indonesia Number 1332 Year 2002 about the Changes of Regulation of the Minister of Health of Indonesia Number 922/MENKES/PER/X/1993 about Pro-vision and Procedures for Administration of Licensed Pharmacies).*
17. Posyandu adalah kegiatan kesehatan dasar yang diselenggarakan dari, oleh dan untuk masyarakat yang dibantu oleh petugas kesehatan. Posyandu merupakan salah satu Upaya Kesehatan Bersumberdaya Masyarakat (UKBM). Jadi, posyandu merupakan kegiatan swadaya dari masyarakat di bidang kesehatan dengan penanggung jawab kepala desa.
17. *Maternal and Child Health Center is a basic health activity organized from, by and for communities assisted by health workers. Maternal and child health center is one of Community-Based Health Efforts (UKBM). Thus, Posyandu is a self-help activity of the community in the health sector with the responsibility of the village head.*
18. Klinik/Balai Kesehatan adalah fasilitas pelayanan kesehatan
18. *Clinic /Health Center is a health service facility that carries out*

yang menyelenggarakan pelayanan kesehatan perorangan yang menyediakan pelayanan medis dasar dan/atau spesialisik, diselenggarakan oleh lebih dari satu jenis tenaga kesehatan (perawat dan/atau bidan) dan dipimpin oleh seorang tenaga medis (dokter, dokter spesialis, dokter gigi atau dokter gigi spesialis).

individual health services that provide basic medical and/or specialist services, organized by more than one type of health worker (nurse and/or midwife) and is led by a medical professional (doctor, dentist or dentist specialist).

19. Polindes adalah salah satu bentuk partisipasi atau peran serta masyarakat dalam menyediakan tempat pertolongan persalinan dan pelayanan kesehatan ibu dan anak, termasuk KB yang mana tempat dan lokasinya berada di desa. Polindes hanya dapat dirintis di desa yang telah mempunyai bidan yang tinggal di desa tersebut.

19. *Polindes is a form of participation or participation of the community in providing delivery places and maternal and child health services, including family planning where the place and location are located in the village. Polindes can only be initiated in villages that already have midwives living in the village.*

20. Tenaga medis adalah tenaga ahli kedokteran dengan fungsi utamanya adalah memberikan pelayanan medis kepada pasien dengan mutu sebaik-baiknya dengan menggunakan tata cara dan teknik berdasarkan ilmu kedokteran dan etik yang berlaku serta dapat dipertanggungjawabkan.

20. *Medical personnel are medical experts with the main function is to provide medical services to patients with the best possible quality by using procedures and techniques based on medical science and ethics that apply and can be accounted for.*

21. Tenaga keperawatan adalah mereka yang memiliki kemampuan dan kewenangan melakukan tindakan

21. *Nursing personnel are those who have the ability and authority to perform nursing actions based on the knowledge they have, obtained*

- keperawatan berdasarkan ilmu yang dimilikinya, yang diperoleh melalui pendidikan keperawatan. *through nursing education.*
22. Tenaga kebidanan adalah mereka yang telah menyelesaikan (lulus) program pendidikan kebidanan yang diakui secara resmi oleh negaranya serta berdasarkan kompetensi praktik kebidanan dasar yang dikeluarkan ICM (International Confederation of Midwives) dan kerangka kerja dari standar global ICM untuk pendidikan kebidanan, telah memenuhi kualifikasi yang dipersyaratkan untuk didaftarkan (register) dan/atau memiliki izin yang sah (lisensi) untuk melakukan praktik kebidanan, dan menggunakan gelar/hak sebutan sebagai "bidan", serta mampu menunjukkan kompetensinya di dalam praktik kebidanan. *22. Midwifery personnel are those who have completed (passing) an officially recognized midwifery education program by their country and based on the competence of basic midwifery practice issued by ICM (International Confederation of Midwives) and the framework of the ICM global standard for midwifery education, have met the required qualifications to register and/or have valid permission (licenses) to practice midwifery, and to use title/title designation as "midwife", and able to demonstrate competence in midwifery practice.*
23. Tenaga kefarmasian adalah mereka yang melakukan pekerjaan kefarmasian, yang terdiri atas apoteker dan tenaga teknis kefarmasian. *23. Pharmacy personnel are those who undertake pharmaceutical work, consisting of pharmacists and pharmacy technical personnel.*
24. Dokter spesialis adalah dokter yang mengkhususkan diri dalam suatu bidang ilmu kedokteran tertentu. Seorang dokter harus menjalani pendidikan profesi dokter *24. Specialist doctor is a doctor who specializes in a particular field of medical science. A doctor must undergo a postdoctoral medical profession (specialist) education to be a specialist doctor.*

pasca sarjana (spesialis) untuk dapat menjadi dokter spesialis.

25. Dokter umum adalah tenaga medis yang diperkenankan untuk melakukan praktik medis tanpa harus spesifik memiliki spesialisasi tertentu, hal ini memungkinkannya untuk memeriksa masalah-masalah kesehatan pasien secara umum untuk segala usia.
25. Generalist doctor is a medical practitioner who is allowed to perform medical practice without being specific to a particular specialty, enabling him to examine general patient health problems for all ages.
26. Dokter gigi merupakan seorang praktisi di bidang kesehatan yang mengkhususkan diri dalam mendiagnosa sekaligus memberikan perawatan terhadap masalah-masalah yang berkenaan dengan gigi, gusi, dan struktur di sekitar wajah dan rahang.
26. Dentist is a health practitioner who specializes in diagnosing as well as providing care for problems related to teeth, gums, and structures around the face and jaw.
27. Imunisasi adalah memasukkan kuman atau racun penyakit tertentu yang sudah dilemahkan (vaksin) ke dalam tubuh dengan cara disuntik atau diminum (diteteskan dalam mulut) dengan maksud agar terjadi kekebalan tubuh terhadap penyakit tersebut.
27. Immunization is putting enervated microbe of a certain disease into human body by injection or drinking (dropping into mouth) to make the body immune to that disease.
28. Keluhan kesehatan adalah keadaan seseorang yang mengalami gangguan kesehatan atau kejiwaan, baik karena penyakit akut, penyakit kronis, kecelakaan, kriminal, atau hal lain.
28. Health complaint is a condition where a person has health or mental problems because of acute illness, chronically illness, accident, crimes, or others.

29. Mengobati sendiri adalah upaya oleh anggota rumah tangga/keluarga dengan melakukan pengobatan sendiri tanpa datang ke tempat fasilitas kesehatan atau memanggil dokter/petugas kesehatan ke rumahnya (misal minum obat modern, jamu, kerokan, kompres, kop, pijat) agar sembuh atau menjadi lebih ringan keluhan kesehatannya.
29. *Self treatment is an effort of household members/family to have a health treatment by themselves without visiting health facilities or a doctor/health personnel (for instance, by taking modern medicine, herb medicine, chief with a coin, compress, cupping suction, massage) in order to recover from illness or reduce the health complaint*
30. Lahir mati adalah kelahiran seorang bayi dari kandungan yang berumur paling sedikit 22 minggu tanpa menunjukkan tanda-tanda kehidupan.
30. *Stillbirth is the birth of a baby from the fetus of at least 22 weeks of age without showing signs of life.*
31. Kematian bayi adalah kematian yang terjadi pada bayi usia 0-11 bulan (termasuk neonatal).
31. *Infant mortality is death that occurs in infants aged 0-11 months (including neonatal).*
32. Kematian balita adalah kematian yang terjadi pada bayi/anak usia 0-59 bulan (bayi dan anak balita).
32. *Toddler mortality is death that occurs in infants/children aged 0-59 months (infants and toddlers).*
33. Angka penemuan kasus tuberkulosis adalah jumlah kasus baru tuberkulosis (TB) dan kasus TB yang didiagnosis kambuh yang diobati dalam program penanggulangan TB nasional dan dilaporkan kepada WHO, dibagi dengan perkiraan WHO terhadap jumlah kasus insiden tuberkulosis pada tahun yang sama, dinyatakan sebagai persentase.
33. *The case detection rate for all forms of tuberculosis is the number of new and relapse tuberculosis cases diagnosed and treated in national tuberculosis control programmes and notified to WHO, divided by WHO's estimate of the number of incident tuberculosis cases for the same year, expressed as a percentage.*

34. Angka keberhasilan pengobatan tuberkulosis smear positive/ Basil Tahan Asam (BTA) positif adalah proporsi (dinyatakan sebagai persentase) kasus TB BTA positif yang terdaftar di bawah program pengendalian TB nasional pada tahun tertentu yang dinyatakan berhasil menyelesaikan pengobatan. Dengan atau tanpa bukti bakteriologi keberhasilan (“sembuh” dan “menyelesaikan pengobatan” masing-masing).
34. *The treatment success rate for new pulmonary smear-positive tuberculosis cases is the proportion (expressed as a percentage) of new smear-positive tuberculosis cases registered under a national tuberculosis control programme in a given year that successfully completed treatment. With or without bacteriological evidence of success (“cured” and “treatment completed” respectively).*
35. BCG (Bacillus Calmette Guerin) merupakan vaksinasi untuk mencegah penyakit TBC, diberikan pada bayi baru lahir atau anak, dengan suntikan pada kulit pangkal lengan atas. Bekas suntikan kemudian akan membentuk tonjolan kecil jaringan parut pada kulit lengan atas. Suntikan BCG diberikan kepada anak sebanyak 1 kali.
35. *BCG (Bacillus Calmette Guerin) is a vaccine to prevent TBC disease, given to newborns or children, by injection at the base of the skin of the upper arm. Injection site will form little bumps of scar tissue in the skin of the upper arm. BCG injections given to children 1 times.*
36. DPT (Difteri, Pertusis, Tetanus) merupakan vaksin untuk mencegah penyakit Difteri, Pertusis, dan Tetanus yang diberikan pada bayi berumur 3 bulan ke atas, dengan suntikan pada paha, diulang 1 bulan dan 2 bulan kemudian, sehingga suntikan imunisasi DPT lengkap pada balita berjumlah 3 kali (kadang-kadang selang waktu antar suntikan bisa lebih dari 1 bulan).
36. *DPT (Diphtheria, Pertussis, Tetanus) is a vaccine to prevent the diphtheria, pertussis, and tetanus disease, given to infants aged 3 months and above, with a shot in the thigh, repeated one month and two months later, so that the complete DPT immunization shots at toddler totaling 3 times (sometimes the time interval between injections can be more than 1 month).*

37. Peristiwa tindak pidana yang dilaporkan ialah setiap peristiwa yang diterima kepolisian dari laporan masyarakat, atau peristiwa dimana pelakunya tertangkap tangan oleh kepolisian.
37. *Reported crime incidence includes all criminal cases reported and received by police office, and all crimes caught by police.*
38. Jumlah tindak pidana menggambarkan jumlah kasus tindak pidana yang terjadi pada kurun waktu tertentu.
38. *Crime total refers to the number of criminal cases occurring during a given period.*
39. Untuk mengukur kemiskinan, BPS menggunakan konsep kemampuan memenuhi kebutuhan dasar (basic needs approach). Dengan pendekatan ini, kemiskinan dipandang sebagai ketidakmampuan dari sisi ekonomi untuk memenuhi kebutuhan dasar makanan dan bukan makanan yang diukur dari sisi pengeluaran. Metode yang digunakan adalah menghitung Garis Kemiskinan (GK), yang terdiri dari dua komponen yaitu Garis Kemiskinan Makanan (GKM) dan Garis Kemiskinan Non-Makanan (GKNM). Penghitungan Garis Kemiskinan dilakukan secara terpisah untuk daerah perkotaan dan perdesaan.
39. *To measure poverty, BPS-Statistics Indonesia has used the concept of basic needs approach. Therefore, poverty is viewed as economic inability to fulfill food and non-food basic needs which are measured by consumption/expenditure. The method used is calculating poverty line, which consists of two components that are Food Poverty Line (FPL) and Non-Food Poverty Line (NFPL). The poverty line was calculated separately for urban and rural areas.*
40. Penduduk miskin adalah penduduk yang memiliki rata-rata pengeluaran per kapita per bulandibawahGarisKemiskinan.
40. *Poor people are persons whose expenditure per capita per month is below the poverty line is considered to be poor.*

41. Garis Kemiskinan Makanan (GKM) merupakan nilai pengeluaran kebutuhan minimum makanan yang disetarakan dengan 2.100 kilo kalori per kapita per hari. Garis Kemiskinan Non-Makanan (GKNM) adalah kebutuhan minimum untuk perumahan, sandang, pendidikan, kesehatan, dan kebutuhan dasar lainnya.
41. *The Food Poverty Line refers to the daily minimum requirement of 2,100 kcal per capita per day. The Non-Food Poverty Line refers to the minimum requirement for household necessities for clothing, education, health, and other basic individual needs.*
42. Ukuran Kemiskinan
42. *Poverty Measures*
- a. Head Count Index (HCI-P0) adalah persentase penduduk miskin yang berada di bawah Garis Kemiskinan (GK).
- a. *Head Count Index (HCI-P0) simply measures the percentage of the population that is counted as poor, often denoted by P0.*
- b. Indeks Kedalaman Kemiskinan (Poverty Gap Index-P1) merupakan ukuran rata-rata kesenjangan pengeluaran masing-masing penduduk miskin terhadap garis kemiskinan. Semakin tinggi nilai indeks, semakin jauh rata-rata pengeluaran penduduk dari garis kemiskinan.
- b. *Poverty Gap Index-P1 measures the extent to which individuals fall below the poverty line (the poverty gaps) as a proportion of the poverty line. Higher value of the index shows that the gap between average expenditure of the poor and the poverty line is wider.*
- c. Indeks Keparahan Kemiskinan (Poverty Severity Index-P2) memberikan gambaran mengenai penyebaran pengeluaran di antara penduduk miskin. Semakin tinggi nilai indeks, semakin tinggi ketimpangan pengeluaran di antara penduduk miskin.
- c. *Poverty Severity Index-P2 describes inequality among the poor. This is simply a weighted sum of poverty gaps (as a proportion of the poverty line), where the weights are the proportionate poverty gaps themselves. Hence, by squaring the poverty gap index, the measure implicitly puts more weight on observations that fall well below the poverty line. Higher value of the index shows that inequality among the poor is higher.*

- | | |
|---|--|
| <p>44. Nikah adalah ikatan (akad) perkawinan yang dilakukan sesuai dengan ketentuan hukum dan ajaran agama.</p> | <p>44. <i>Marriage is a bonding (akad) between man and woman which conducted in accordance with the provisions of law and religious teachings.</i></p> |
| <p>45. Thalaq adalah suami istri yang sudah berpisah, tetapi belum sah diceraikan.</p> | <p>45. <i>Thalaq is a husband and wife that have separated, but have not been legally divorced.</i></p> |
| <p>46. Cerai adalah putus hubungan sebagai suami istri.</p> | <p>46. <i>Divorce is breaking up as husband and wife.</i></p> |
| <p>47. Rujuk adalah kembalinya suami kepada istrinya yang ditalak, talak satu atau talak dua, ketika istri masih dalam masa idah (masa tunggu yang sesuai dengan ajaran agama).</p> | <p>47. <i>Rujuk is the return of a husband to his wife who is taken away (talak), talak one or talak two, when the wife is still in idah (waiting time in accordance to religious teaching).</i></p> |

ULASAN**DESCRIPTION****4.1 Pendidikan**

Penduduk berpendidikan dan berkualitas merupakan aset yang sangat berharga bagi pembangunan daerah. Melalui suatu sistem pendidikan yang terpadu dan menjangkau seluruh masyarakat baik di kota maupun di desa, maka diharapkan kualitas hidup penduduk di Kabupaten Karimun dapat lebih meningkat.

Pada tahun 2021, penduduk Kabupaten Karimun usia 7-24 tahun yang masih bersekolah sebanyak 74,29 persen. Angka Partisipasi Murni tingkat SD/MI adalah 99,61 tingkat SMP/MTs adalah 76,31, dan tingkat SMA/SMK/MA adalah 74,45. Penduduk berusia 15 tahun ke atas yang melek huruf pada tahun ini adalah 99,24 persen.

4.2 Kesehatan

Pada tahun 2021, terdapat 3 Rumah Sakit, 13 puskesmas, 18 klinik/balai kesehatan, dan 229 posyandu, di Kabupaten Karimun. Jumlah tenaga kesehatan di Kabupaten Karimun tahun 2021 sebanyak 166 dokter, 25 dokter gigi, 531 perawat, 336 bidan, 82 tenaga farmasi, dan 30 ahli gizi.

4.1 Education

Citizen in which educated with good quality is a valuable asset for development. Trough compact and wider ranged education covering whole citizen not only in urban but also rural areas, it was determined that peoples living quality could be arise.

In 2021, Karimun Regency population 7-24 years old who still attending school is 74,29 percent. Net participation rate for elementary school is 99,61, for junior high school is 76,31, and for senior high school is 74,45. Percentage of literate people aged 15 years and over in this year in 99,24 percent.

4.2 Health

In 2021, there are 3 hospitals, 13 public health centers, 18 medical clinics, and 229 integrated service posts. This year, Karimun Regency has 166 doctors, 25 dentists, 531 nurses, 336 midwives, 82 pharmaceuticals, and 30 nutritionists.

4.3 Agama

Terdapat 242 masjid, 274 mushola/surau, 32 gereja protestan, 8 gereja katolik, 16 vihara, 38 cetiya, dan 1 klenteng di Kabupaten Karimun. Pada tahun 2021, terdapat 140 orang yang mendaftar untuk berangkat haji ke Mekkah terdiri dari 59 laki-laki dan 81 perempuan. Sementara itu, tidak ada yang diberangkatkan ke Mekkah tahun ini dikarenakan pandemi Covid-19.

4.3 Religion

There are 242 masjid, 274 musholla/prayer houses, 32 churches, 8 catholic churches, 16 vihara, 38 monastery, dan 1 pagoda in Karimun Regency. In 2021, there are 140 people who registered to go to Mecca consists of 59 male and 81 female. Meanwhile, there are no people departed to Mekkah this year because of Covid-19 pandemic.

4.4 Kriminalitas

Pada tahun 2021, terdapat 186 kasus kejahatan yang terjadi di Karimun. Jumlah kasus yang berhasil diselesaikan adalah 143. Kasus terbanyak adalah kasus narkoba yaitu sebanyak 73 kasus. Jumlah korban kejahatan yang terjadi pada tahun ini adalah 138 orang yang terdiri dari 132 laki-laki dan 6 orang perempuan. Jumlah perkara yang diterima pengadilan negeri Tanjung Balai Karimun pada tahun ini sebanyak 242 kasus dan kasus yang diputuskan sebanyak 202 kasus.

4.4 Crime

In 2021, there are 186 crime cases that occurred in Karimun Regency. The number of clearance cases is 143. The most happened case is narcotics which is 73 cases. The number of victims this year is 138 people consists of 132 male and 6 female. There are 242 cases that received by Tanjung Balai Karimun District Court and there are 202 cases that are settled.

4.5 Kemiskinan

Garis kemiskinan Kabupaten Karimun tahun 2021 adalah 422.961 rupiah dan jumlah penduduk miskin adalah 6,85 persen. Indeks kedalaman kemiskinan Kabupaten Karimun tahun 2021 sebesar 1,14 sedangkan indeks keparahan kemiskinan pada tahun ini sebesar 0,34.

4.6 Sosial Lainnya

Pada tahun 2021, sebanyak 42,83 persen rumah tangga di Kabupaten Karimun menggunakan air dalam kemasan sebagai sumber air minum. Sudah 96,53 persen rumah tangga yang menggunakan listrik PLN sebagai sumber penerangan.

Sebanyak 98,79 persen rumah tangga sudah memiliki fasilitas buang air sendiri, sementara 1,22 persen lainnya masih menggunakan fasilitas buang air besar bersama atau fasilitas umum dan lainnya. Pada tahun 2021, 92,88 persen rumah tangga sudah memiliki akses ke sanitasi layak.

4.5 Poverty

The poverty line of Karimun Regency in 2021 is 422.961 rupiahs and the percentage of poor people is 6,85 percent. The poverty gap index of Karimun Regency in 2021 is 1,14 meanwhile the poverty severity index in this year is 0,34.

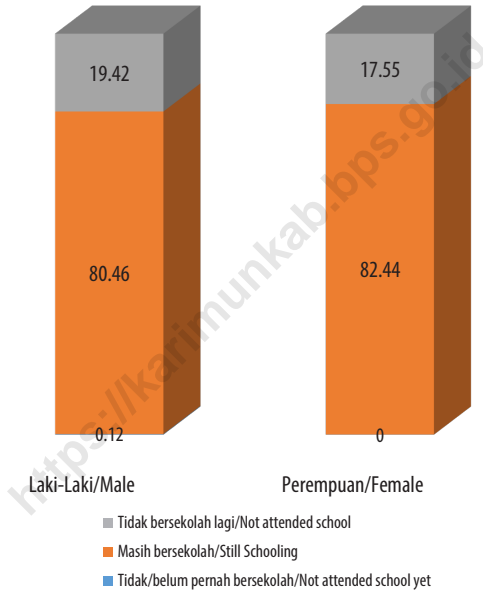
4.6 Other Social Affairs

In 2021, there are 42,83 percent households in Karimun Regency that use bottled water as source of drinking water. There are 96,53 percent households that use state electricity company as lighting source.

There are 98,79 percent households that already have their own toilet facilities, meanwhile there are 1,22 percent that still using shared or public toilet facilities and other facilities. In 2021, there are 92,88 percent households that have access to improved sanitation facilities.

Gambar 10
Figures

Persentase Penduduk Usia 7-24 Tahun Menurut Jenis Kelamin, Kelompok Umur Sekolah, dan Partisipasi Sekolah di Kabupaten Karimun, 2021
Percentage of Population Aged 7 – 24 Years by Sex, Age Group, and Scholl Participation in Karimun Regency, 2021



Sumber/Source : BPS, Survei Sosial Ekonomi Nasional (Susenas)/BPS-Statistics Indonesia, National Socioeconomic Survey

4.1 PENDIDIKAN EDUCATION

Tabel 4.1.1 Jumlah Sekolah, Guru¹, dan Murid Taman Kanak-Kanak (TK) di Bawah Kementerian Pendidikan dan Kebudayaan Menurut Kecamatan di Kabupaten Karimun, 2020/2021 dan 2021/2022
Number of Schools, Teachers, and Pupils in Kindergarten Under The Ministry of Education and Culture by Subdistrict in Karimun Regency, 2020/2021 and 2021/2021

Kecamatan Subdistrict	Sekolah/Schools					
	Negeri Public		Swasta Private		Jumlah Total	
	2020/2021	2021/2022	2020/2021	2021/2022	2020/2021	2021/2022
(1)	(2)	(3)	(4)	(5)	(6)	(7)
Moro	2	2	1	1	3	3
Durai	1	1	-	-	1	1
Kundur	3	3	7	7	10	10
Kundur Utara	3	3	4	4	7	7
Kundur Barat	-	-	6	6	6	6
Ungar	-	-	1	1	1	1
Belat	-	-	2	2	2	2
Karimun	2	2	14	14	16	16
Buru	-	-	1	1	1	1
Meral	-	-	11	11	11	11
Tebing	1	1	9	9	10	10
Meral Barat	2	2	4	4	6	6
Karimun	14	14	60	60	74	74

Lanjutan Tabel/Continued Table 4.1.1

Kecamatan Subdistrict	Guru ¹ /Teachers ¹					
	Negeri Public		Swasta Private		Jumlah Total	
	2020/2021	2021/2022	2020/2021	2021/2022	2020/2021	2021/2022
(1)	(8)	(9)	(10)	(11)	(12)	(13)
Moro	10	8	3	7	13	15
Durai	4	3	-	-	4	3
Kundur	28	17	46	36	74	53
Kundur Utara	27	19	22	15	49	34
Kundur Barat	-	-	46	34	46	34
Ungar	-	-	6	5	6	5
Belat	-	-	6	6	6	6
Karimun	17	8	82	62	99	70
Buru	-	-	3	4	3	4
Meral	-	-	69	56	69	56
Tebing	8	6	58	47	66	53
Meral Barat	13	10	21	18	34	28
Karimun	107	71	362	290	469	361

Lanjutan Tabel/Continued Table 4.1.1

Kecamatan Subdistrict	Murid/Students					
	Negeri Public		Swasta Private		Jumlah Total	
	2020/2021	2021/2022	2020/2021	2021/2022	2020/2021	2021/2022
(1)	(14)	(15)	(16)	(17)	(18)	(19)
Moro	121	138	38	26	159	164
Durai	28	20	-	-	28	20
Kundur	104	90	252	203	356	293
Kundur Utara	182	146	114	77	296	223
Kundur Barat	-	-	275	255	275	255
Ungar	-	-	35	32	35	32
Belat	-	-	36	32	36	32
Karimun	91	84	511	412	602	496
Buru	-	-	26	26	26	26
Meral	-	-	440	342	440	342
Tebing	49	49	422	322	471	371
Meral Barat	85	98	184	194	269	292
Karimun	660	625	2 333	1 921	2 993	2 546

Catatan/Note: ¹ Jumlah guru termasuk kepala sekolah dan guru/The total of teachers including headmaster and teacher
 Sumber/Source: Kementerian Pendidikan dan Kebudayaan, data semester ganjil 2020/ Ministry of Educations and Culture, 2020 odd semester data

Tabel
Table 4.1.2**Jumlah Sekolah, Guru, dan Murid Raudatul Athfal (RA) di Bawah Kementerian Agama Menurut Kecamatan di Kabupaten Karimun, 2020/2021 dan 2021/2022**
Number of Schools, Teachers, and Pupils in Raudatul Athfal (RA) Under The Ministry of Religious Affairs by Subdistrict in Karimun Regency, 2020/2021 and 2021/2022

Kecamatan Subdistrict	Sekolah/Schools		Guru/Teachers		Siswa/Pupils	
	2020/2021	2021/2022	2020/2021	2021/2022	2020/2021	2021/2022
(1)	(2)	(3)	(4)	(5)	(6)	(7)
Moro	2	2	13	15	114	84
Durai	-	-	-	-	-	-
Kundur	1	1	3	4	12	13
Kundur Utara	-	-	-	-	-	-
Kundur Barat	-	-	-	-	-	-
Ungar	-	-	-	-	-	-
Belat	-	-	-	-	-	-
Karimun	4	4	19	19	180	90
Buru	1	1	4	5	17	10
Meral	1	1	6	6	43	39
Tebing	-	-	-	-	-	-
Meral Barat	-	-	-	-	-	-
Karimun	9	9	45	49	366	236

Catatan/Note: Seluruh Raudatul Athfal (RA) berstatus swasta/ All Raudatul Athfal (RA) are private

Sumber/Source: Kementerian Agama, EMIS, Data Semester Ganjil/ Ministry of Religious Affairs, EMIS, Odd Semester Data

Tabel
Table 4.1.3

Jumlah Sekolah, Guru¹, dan Murid Sekolah Dasar (SD) di Bawah Kementerian Pendidikan dan Kebudayaan Menurut Kecamatan di Kabupaten Karimun, 2020/2021 dan 2021/2022
Number of Schools, Teachers¹, and Pupils in Primary Schools Under The Ministry of Education and Culture by Subdistrict in Karimun Regency, 2020/2021 and 2021/2022

Kecamatan Subdistrict	Sekolah/Schools					
	Negeri Public		Swasta Private		Jumlah Total	
	2020/2021	2021/2022	2020/2021	2021/2022	2020/2021	2021/2022
(1)	(2)	(3)	(4)	(5)	(6)	(7)
Moro	20	20	1	1	21	21
Durai	7	7	-	-	7	7
Kundur	17	17	-	-	17	17
Kundur Utara	8	8	-	-	8	8
Kundur Barat	13	13	-	-	13	13
Ungar	6	6	-	-	6	6
Belat	7	7	-	-	7	7
Karimun	12	12	7	7	19	19
Buru	9	9	-	-	9	9
Meral	9	9	4	4	13	13
Tebing	9	9	5	5	14	14
Meral Barat	4	4	1	1	5	5
Karimun	121	121	18	18	139	139

Lanjutan Tabel/Continued Table 4.1.3

Kecamatan Subdistrict	Guru ¹ /Teachers ¹					
	Negeri Public		Swasta Private		Jumlah Total	
	2020/2021	2021/2022	2020/2021	2021/2022	2020/2021	2021/2022
(1)	(8)	(9)	(10)	(11)	(12)	(13)
Moro	237	229	11	9	248	238
Durai	80	77	-	-	80	77
Kundur	264	252	-	-	264	252
Kundur Utara	110	100	-	-	110	100
Kundur Barat	180	174	-	-	180	174
Ungar	69	69	-	-	69	69
Belat	77	77	-	-	77	77
Karimun	214	201	157	144	371	345
Buru	96	91	-	-	96	91
Meral	215	206	73	63	288	269
Tebing	174	172	81	88	255	260
Meral Barat	78	78	17	17	95	95
Karimun	1 794	1 726	339	321	2 133	2 047

Lanjutan Tabel/Continued Table 4.1.3

Kecamatan Subdistrict	Murid/Students					
	Negeri Public		Swasta Private		Jumlah Total	
	2020/2021	2021/2022	2020/2021	2021/2022	2020/2021	2021/2022
(1)	(14)	(15)	(16)	(17)	(18)	(19)
Moro	2 217	2 166	118	115	2 335	2 281
Durai	723	735	-	-	723	735
Kundur	2 707	2 520	-	-	2 707	2 520
Kundur Utara	1 034	989	-	-	1 034	989
Kundur Barat	2 422	2 377	-	-	2 422	2 377
Ungar	513	482	-	-	513	482
Belat	663	650	-	-	663	650
Karimun	3 221	3 077	2 283	1 996	5 504	5 073
Buru	1 052	1 046	-	-	1 052	1 046
Meral	3 888	3 932	1 000	874	4 888	4 806
Tebing	2 818	2 840	980	1 100	3 798	3 940
Meral Barat	1 355	1 364	314	308	1 669	1 672
Karimun	22 613	22 178	4 695	4 393	27 308	26 571

Sumber/Source: Kementerian Pendidikan dan Kebudayaan, Sistem Data Pokok Pendidikan, data semester ganjil/Ministry of Educations and Culture, Basic Education Data System, odd semester report data

Tabel 4.1.4
Table

Jumlah Sekolah, Guru, dan Murid Madrasah Ibtidaiyah (MI) di Bawah Kementerian Agama Menurut Kecamatan Menurut Kecamatan di Kabupaten Karimun, 2019/2020 dan 2020/2021
Number of Schools, Teachers, and Pupils in Madrasah Ibtidaiyah (MI) Under The Ministry of Religious Affairs by Subdistrict in Karimun Regency, 2019/2020 and 2020/2021

Kecamatan Subdistrict	Sekolah/Schools					
	Negeri Public		Swasta Private		Jumlah Total	
	2020/2021	2021/2022	2020/2021	2021/2022	2020/2021	2021/2022
(1)	(2)	(3)	(4)	(5)	(6)	(7)
Moro	-	-	1	1	1	1
Durai	-	-	-	-	-	-
Kundur	2	2	3	3	5	5
Kundur Utara	-	-	1	1	1	1
Kundur Barat	-	-	-	-	-	-
Ungar	-	-	1	1	1	1
Belat	-	-	-	-	-	-
Karimun	-	-	2	2	2	2
Buru	-	-	-	-	-	-
Meral	1	1	-	-	1	1
Tebing	-	-	1	1	1	1
Meral Barat	-	-	-	-	-	-
Karimun	3	3	9	9	12	12

Lanjutan Tabel/Continued Table 4.1.4

Kecamatan Subdistrict	Guru ¹ /Teachers ¹					
	Negeri Public		Swasta Private		Jumlah Total	
	2020/2021	2021/2022	2020/2021	2021/2022	2020/2021	2021/2022
(1)	(8)	(9)	(10)	(11)	(12)	(13)
Moro	-	-	8	10	8	10
Durai	-	-	-	-	-	-
Kundur	28	41	32	46	60	87
Kundur Utara	-	-	9	15	9	15
Kundur Barat	-	-	-	-	-	-
Ungar	-	-	12	19	12	19
Belat	-	-	-	-	-	-
Karimun	-	-	52	62	52	62
Buru	-	-	-	-	-	-
Meral	17	26	-	-	17	26
Tebing	-	-	19	31	19	31
Meral Barat	-	-	-	-	-	-
Karimun	45	67	132	183	177	250

Lanjutan Tabel/*Continued Table* 4.1.4

Kecamatan <i>Subdistrict</i>	Murid/ <i>Students</i>					
	Negeri <i>Public</i>		Swasta <i>Private</i>		Jumlah <i>Total</i>	
	2020/2021	2021/2022	2020/2021	2021/2022	2020/2021	2021/2022
(1)	(14)	(15)	(16)	(17)	(18)	(19)
Moro	-	-	34	37	34	37
Durai	-	-	-	-	-	-
Kundur	483	486	246	230	729	716
Kundur Utara	-	-	57	52	57	52
Kundur Barat	-	-	-	-	-	-
Ungar	-	-	97	116	97	116
Belat	-	-	-	-	-	-
Karimun	-	-	778	743	778	743
Buru	-	-	-	-	-	-
Meral	371	361	-	-	371	361
Tebing	-	-	329	353	329	353
Meral Barat	-	-	-	-	-	-
Karimun	854	847	1 541	1 531	2 395	2 378

Sumber/*Source*: Kementerian Agama, EMIS, Data Semester Ganjil/*Ministry of Religious Affairs, EMIS, odd semester report data*

Tabel
Table 4.1.5

Jumlah Sekolah, Guru, dan Murid Sekolah Menengah Pertama (SMP) di Bawah Kementerian Pendidikan dan Kebudayaan Menurut Kecamatan di Kabupaten Karimun, 2020/2021 dan 2021/2022
Number of Schools, Teachers, and Pupils in Lower Secondary Schools Under The Ministry of Education and Culture by Subdistrict in Karimun Regency, 2020/2021 and 2021/2022

Kecamatan Subdistrict	Sekolah/Schools					
	Negeri Public		Swasta Private		Jumlah Total	
	2020/2021	2021/2022	2020/2021	2021/2022	2020/2021	2021/2022
(1)	(2)	(3)	(4)	(5)	(6)	(7)
Moro	8	8	1	1	9	9
Durai	3	3	-	-	3	3
Kundur	3	3	-	-	3	3
Kundur Utara	3	3	-	-	3	3
Kundur Barat	3	3	1	1	4	4
Ungar	2	2	-	-	2	2
Belat	3	3	-	-	3	3
Karimun	4	4	5	5	9	9
Buru	2	2	-	-	2	2
Meral	3	3	3	3	6	6
Tebing	4	4	2	3	6	7
Meral Barat	2	2	-	-	2	2
Karimun	40	40	12	13	52	53

Lanjutan Tabel/*Continued Table* 4.1.5

Kecamatan <i>Subdistrict</i>	Guru ¹ / <i>Teachers</i> ¹					
	Negeri <i>Public</i>		Swasta <i>Private</i>		Jumlah <i>Total</i>	
	2020/2021	2021/2022	2020/2021	2021/2022	2020/2021	2021/2022
(1)	(8)	(9)	(10)	(11)	(12)	(13)
Moro	101	92	18	13	119	105
Durai	34	32	-	-	34	32
Kundur	80	75	-	-	80	75
Kundur Utara	54	51	-	-	54	51
Kundur Barat	48	52	17	10	65	62
Ungar	31	31	-	-	31	31
Belat	31	28	-	-	31	28
Karimun	98	99	79	72	177	171
Buru	33	35	-	-	33	35
Meral	86	90	42	42	128	132
Tebing	101	98	24	32	125	130
Meral Barat	26	26	-	-	26	26
Karimun	723	709	180	169	903	878

Lanjutan Tabel/*Continued Table 4.1.5*

Kecamatan Subdistrict	Murid/Students					
	Negeri Public		Swasta Private		Jumlah Total	
	2020/2021	2021/2022	2020/2021	2021/2022	2020/2021	2021/2022
(1)	(14)	(15)	(16)	(17)	(18)	(19)
Moro	899	899	75	112	974	1 011
Durai	330	295	-	-	330	295
Kundur	1 032	937	-	-	1 032	937
Kundur Utara	665	662	-	-	665	662
Kundur Barat	614	611	112	139	726	750
Ungar	255	262	-	-	255	262
Belat	270	306	-	-	270	306
Karimun	1 366	1 415	1 029	959	2 395	2 374
Buru	394	431	-	-	394	431
Meral	1 408	1 380	425	513	1 833	1 893
Tebing	1 640	1 722	262	300	1 902	2 022
Meral Barat	385	408	-	-	385	408
Karimun	9 258	9 328	1 903	2 023	11 161	11 351

Sumber/*Source*: Kementerian Pendidikan dan Kebudayaan, Sistem Data Pokok Pendidikan, data semester ganjil/*Ministry of Educations and Culture, Basic Education Data System, odd semester report data*

Tabel
Table 4.1.6

Jumlah Sekolah, Guru, dan Murid Madrasah Tsanawiyah (MTs) di Bawah Kementerian Agama Menurut Kecamatan di Kabupaten Karimun, 2020/2021 dan 2021/2022
Number of Schools, Teachers, and Pupils in Madrasah Tsanawiyah (MTs) Under The Ministry of Religious Affairs by Subdistrict in Karimun Regency, 2020/2021 and 2021/2022

Kecamatan Subdistrict	Sekolah/Schools					
	Negeri Public		Swasta Private		Jumlah Total	
	2020/2021	2021/2022	2020/2021	2021/2022	2020/2021	2021/2022
(1)	(2)	(3)	(4)	(5)	(6)	(7)
Moro	-	-	1	1	1	1
Durai	-	-	1	1	1	1
Kundur	1	1	1	1	2	2
Kundur Utara	-	-	1	1	1	1
Kundur Barat	-	-	1	1	1	1
Ungar	-	-	-	-	-	-
Belat	-	-	-	-	-	-
Karimun	-	-	1	1	1	1
Buru	-	-	-	-	-	-
Meral	-	-	2	2	2	2
Tebing	-	-	1	1	1	1
Meral Barat	-	-	-	-	-	-
Karimun	1	1	9	9	10	10

Lanjutan Tabel/Continued Table 4.1.6

Kecamatan Subdistrict	Guru ¹ /Teachers ¹					
	Negeri Public		Swasta Private		Jumlah Total	
	2020/2021	2021/2022	2020/2021	2021/2022	2020/2021	2021/2022
(1)	(8)	(9)	(10)	(11)	(12)	(13)
Moro	-	-	9	17	9	17
Durai	-	-	11	25	11	25
Kundur	35	44	18	27	53	71
Kundur Utara	-	-	13	20	13	20
Kundur Barat	-	-	11	21	11	21
Ungar	-	-	-	-	-	-
Belat	-	-	-	-	-	-
Karimun	-	-	13	22	13	22
Buru	-	-	-	-	-	-
Meral	-	-	24	40	24	40
Tebing	-	-	22	23	22	23
Meral Barat	-	-	-	-	-	-
Karimun	35	44	121	195	156	239

Lanjutan Tabel/*Continued Table* 4.1.6

Kecamatan <i>Subdistrict</i>	Murid/ <i>Students</i>					
	Negeri <i>Public</i>		Swasta <i>Private</i>		Jumlah <i>Total</i>	
	2020/2021	2021/2022	2020/2021	2021/2022	2020/2021	2021/2022
(1)	(14)	(15)	(16)	(17)	(18)	(19)
Moro	-	-	58	52	58	52
Durai	-	-	19	20	19	20
Kundur	508	480	208	226	716	706
Kundur Utara	-	-	96	100	96	100
Kundur Barat	-	-	165	196	165	196
Ungar	-	-	-	-	-	-
Belat	-	-	-	-	-	-
Karimun	-	-	120	95	120	95
Buru	-	-	-	-	-	-
Meral	-	-	265	206	265	206
Tebing	-	-	299	299	299	299
Meral Barat	-	-	-	-	-	-
Karimun	508	480	1 230	1 194	1 738	1 674

Sumber/*Source*: Kementerian Agama, EMIS, Data Semester Ganjil/*Ministry of Religious Affairs, EMIS, odd semester report data*

Tabel
Table 4.1.7

Jumlah Sekolah, Guru, dan Murid Sekolah Menengah Atas (SMA) di Bawah Kementerian Pendidikan dan Kebudayaan Menurut Kecamatan di Kabupaten Karimun, 2020/2021 dan 2021/2022
Number of Schools, Teachers, and Pupils in Upper Secondary Schools Under The Ministry of Education and Culture by Subdistrict in Karimun Regency, 2020/2021 and 2021/2022

Kecamatan Subdistrict	Sekolah/Schools					
	Negeri Public		Swasta Private		Jumlah Total	
	2020/2021	2021/2022	2020/2021	2021/2022	2020/2021	2021/2022
(1)	(2)	(3)	(4)	(5)	(6)	(7)
Moro	2	2	-	-	2	2
Durai	1	1	-	-	1	1
Kundur	3	3	-	-	3	3
Kundur Utara	1	1	-	-	1	1
Kundur Barat	1	1	1	1	2	2
Ungar	-	-	-	-	-	-
Belat	1	1	-	-	1	1
Karimun	1	1	2	2	3	3
Buru	1	1	-	-	1	1
Meral	1	1	-	-	1	1
Tebing	3	3	-	-	3	3
Meral Barat	-	-	-	-	-	-
Karimun	15	15	3	3	18	18

Lanjutan Tabel/*Continued Table* 4.1.7

Kecamatan <i>Subdistrict</i>	Guru ¹ /Teachers ¹					
	Negeri <i>Public</i>		Swasta <i>Private</i>		Jumlah <i>Total</i>	
	2020/2021	2021/2022	2020/2021	2021/2022	2020/2021	2021/2022
(1)	(8)	(9)	(10)	(11)	(12)	(13)
Moro	42	42	-	-	42	42
Durai	16	16	-	-	16	16
Kundur	109	107	-	-	109	107
Kundur Utara	30	27	-	-	30	27
Kundur Barat	32	33	10	10	42	43
Ungar	-	-	-	-	-	-
Belat	14	13	-	-	14	13
Karimun	48	49	39	39	87	88
Buru	21	24	-	-	21	24
Meral	33	32	-	-	33	32
Tebing	108	108	-	-	108	108
Meral Barat	-	-	-	-	-	-
Karimun	453	451	49	49	502	500

Lanjutan Tabel/Continued Table 4.1.7

Kecamatan Subdistrict	Murid/Students					
	Negeri Public		Swasta Private		Jumlah Total	
	2020/2021	2021/2022	2020/2021	2021/2022	2020/2021	2021/2022
(1)	(14)	(15)	(16)	(17)	(18)	(19)
Moro	629	624	-	-	629	624
Durai	188	206	-	-	188	206
Kundur	1 263	1 326	-	-	1 263	1 326
Kundur Utara	288	273	-	-	288	273
Kundur Barat	478	466	102	105	580	571
Ungar	-	-	-	-	-	-
Belat	190	165	-	-	190	165
Karimun	850	830	625	609	1 475	1 439
Buru	328	321	-	-	328	321
Meral	489	474	-	-	489	474
Tebing	1 749	1 834	-	-	1 749	1 834
Meral Barat	-	-	-	-	-	-
Karimun	6 452	6 519	727	714	7 179	7 233

Sumber/Source: Kementerian Pendidikan dan Kebudayaan, Sistem Data Pokok Pendidikan, data semester ganjil/Ministry of Educations and Culture, Basic Education Data System, odd semester report data

Tabel
Table 4.1.8

Jumlah Sekolah, Guru, dan Murid Sekolah Menengah Kejuruan (SMK) di Bawah Kementerian Pendidikan dan Kebudayaan Menurut Kecamatan di Kabupaten Karimun, 2020/2021 dan 2021/2022
Number of Schools, Teachers, and Pupils in Vocational High Schools Under The Ministry of Education and Culture by Subdistrict in Karimun Regency, 2020/2021 and 2021/2022

Kecamatan Subdistrict	Sekolah/Schools					
	Negeri Public		Swasta Private		Jumlah Total	
	2020/2021	2021/2022	2020/2021	2021/2022	2020/2021	2021/2022
(1)	(2)	(3)	(4)	(5)	(6)	(7)
Moro	1	1	-	-	1	1
Durai	-	-	-	-	-	-
Kundur	-	-	1	2	1	2
Kundur Utara	1	1	-	-	1	1
Kundur Barat	1	1	1	-	2	1
Ungar	-	-	-	-	-	-
Belat	-	-	-	-	-	-
Karimun	-	-	2	2	2	2
Buru	-	-	-	-	-	-
Meral	-	-	-	-	-	-
Tebing	2	2	-	-	2	2
Meral Barat	-	-	-	-	-	-
Karimun	5	5	4	4	9	9

Lanjutan Tabel/Continued Table 4.1.8

Kecamatan Subdistrict	Guru ¹ /Teachers ¹					
	Negeri Public		Swasta Private		Jumlah Total	
	2020/2021	2021/2022	2020/2021	2021/2022	2020/2021	2021/2022
(1)	(8)	(9)	(10)	(11)	(12)	(13)
Moro	17	23	-	-	17	23
Durai	-	-	-	-	-	-
Kundur	-	-	22	29	22	29
Kundur Utara	20	19	-	-	20	19
Kundur Barat	36	38	16	-	52	38
Ungar	-	-	-	-	-	-
Belat	-	-	-	-	-	-
Karimun	-	-	34	33	34	33
Buru	-	-	-	-	-	-
Meral	-	-	-	-	-	-
Tebing	118	115	-	-	118	115
Meral Barat	-	-	-	-	-	-
Karimun	191	195	72	62	263	257

Lanjutan Tabel/*Continued Table* 4.1.8

Kecamatan <i>Subdistrict</i>	Murid/ <i>Students</i>					
	Negeri <i>Public</i>		Swasta <i>Private</i>		Jumlah <i>Total</i>	
	2020/2021	2021/2022	2020/2021	2021/2022	2020/2021	2021/2022
(1)	(14)	(15)	(16)	(17)	(18)	(19)
Moro	96	121	-	-	96	121
Durai	-	-	-	-	-	-
Kundur	-	-	251	281	251	281
Kundur Utara	146	198	-	-	146	198
Kundur Barat	401	392	78	-	479	392
Ungar	-	-	-	-	-	-
Belat	-	-	-	-	-	-
Karimun	-	-	383	360	383	360
Buru	-	-	-	-	-	-
Meral	-	-	-	-	-	-
Tebing	1 500	2 139	-	-	1 500	2 139
Meral Barat	-	-	-	-	-	-
Karimun	2 143	2 850	712	641	2 855	3 491

Sumber/*Source*: Kementerian Pendidikan dan Kebudayaan, Sistem Data Pokok Pendidikan, data semester ganjil/*Ministry of Educations and Culture, Basic Education Data System, odd semester report data*

Tabel
Table 4.1.9

Jumlah Sekolah, Guru, dan Murid Madrasah Aliyah (MA) di Bawah Kementerian Agama Menurut Kecamatan di kabupaten Karimun, 2020/2021 dan 2021/2022
Number of Schools, Teachers, and Pupils in Madrasah Aliyah (MA) Under the Ministry of Religious Affairs by Subdistrict in Karimun Regency, 2020/2021 and 2021/2022

Kecamatan Subdistrict	Sekolah/Schools					
	Negeri Public		Swasta Private		Jumlah Total	
	2020/2021	2021/2022	2020/2021	2021/2022	2020/2021	2021/2022
(1)	(2)	(3)	(4)	(5)	(6)	(7)
Moro	-	-	-	-	-	-
Durai	-	-	-	-	-	-
Kundur	-	-	1	1	1	1
Kundur Utara	-	-	-	-	-	-
Kundur Barat	-	-	1	1	1	1
Ungar	-	-	-	-	-	-
Belat	-	-	-	-	-	-
Karimun	-	-	1	1	1	1
Buru	-	-	-	-	-	-
Meral	-	-	1	1	1	1
Tebing	1	1	1	1	2	2
Meral Barat	-	-	-	-	-	-
Karimun	1	1	5	5	6	6

Lanjutan Tabel/*Continued Table* 4.1.9

Kecamatan <i>Subdistrict</i>	Guru ¹ / <i>Teachers</i> ¹					
	Negeri <i>Public</i>		Swasta <i>Private</i>		Jumlah <i>Total</i>	
	2020/2021	2021/2022	2020/2021	2021/2022	2020/2021	2021/2022
(1)	(8)	(9)	(10)	(11)	(12)	(13)
Moro	-	-	-	-	-	-
Durai	-	-	-	-	-	-
Kundur	-	-	14	28	14	28
Kundur Utara	-	-	-	-	-	-
Kundur Barat	-	-	11	18	11	18
Ungar	-	-	-	-	-	-
Belat	-	-	-	-	-	-
Karimun	-	-	18	21	18	21
Buru	-	-	-	-	-	-
Meral	-	-	5	5	5	5
Tebing	18	30	12	16	30	46
Meral Barat	-	-	-	-	-	-
Karimun	18	30	60	88	78	118

Lanjutan Tabel/Continued Table 4.1.9

Kecamatan Subdistrict	Murid/Students					
	Negeri Public		Swasta Private		Jumlah Total	
	2020/2021	2021/2022	2020/2021	2021/2022	2020/2021	2021/2022
(1)	(14)	(15)	(16)	(17)	(18)	(19)
Moro	-	-	-	-	-	-
Durai	-	-	-	-	-	-
Kundur	-	-	97	72	97	72
Kundur Utara	-	-	-	-	-	-
Kundur Barat	-	-	68	65	68	65
Ungar	-	-	-	-	-	-
Belat	-	-	-	-	-	-
Karimun	-	-	116	5	116	5
Buru	-	-	-	-	-	-
Meral	-	-	12	18	12	18
Tebing	237	210	90	90	327	300
Meral Barat	-	-	-	-	-	-
Karimun	237	210	383	250	620	460

Sumber/Source: Kementerian Agama, EMIS, Data Semester Ganjil/Ministry of Religious Affairs, EMIS, odd semester report data

Tabel 4.1.10
Table

Jumlah Desa¹/Kelurahan yang Memiliki Fasilitas Sekolah Menurut Kecamatan dan Tingkat Pendidikan, 2019 - 2021
Number of Villages¹ Having Educational Facilities by Subdistrict and Educational Level, 2019 - 2021

Kecamatan Subdistrict	SD Primary School		
	2019	2020	2021
(1)	(2)	(3)	(4)
Moro	12	12	12
Durai	4	4	4
Kundur	6	6	6
Kundur Utara	4	4	4
Kundur Barat	5	5	5
Ungar	4	4	3
Belat	6	6	6
Karimun	9	9	9
Buru	4	4	4
Meral	5	5	5
Tebing	6	6	6
Meral Barat	3	3	3
Karimun	68	68	67

Lanjutan Tabel/Continued Table 4.1.10

Kecamatan Subdistrict	SMP Junior High School		
	2019	2020	2021
(1)	(5)	(6)	(7)
Moro	8	8	8
Durai	3	3	3
Kundur	4	4	4
Kundur Utara	4	4	4
Kundur Barat	4	4	4
Ungar	2	2	2
Belat	3	3	3
Karimun	7	7	7
Buru	2	2	2
Meral	4	4	5
Tebing	5	5	5
Meral Barat	2	2	2
Karimun	48	48	49

Lanjutan Tabel/*Continued Table* 4.1.10

Kecamatan <i>Subdistrict</i>	SMA <i>Senior High School</i>		
	2019	2020	2021
(1)	(8)	(9)	(10)
Moro	2	2	2
Durai	1	1	1
Kundur	3	3	3
Kundur Utara	1	1	1
Kundur Barat	1	1	1
Ungar	1	1	1
Belat	1	1	1
Karimun	2	2	2
Buru	1	1	1
Meral	1	1	2
Tebing	4	4	4
Meral Barat	–	–	–
Karimun	18	18	19

Lanjutan Tabel/Continued Table 4.1.10

Kecamatan Subdistrict	SMK Vocational School		
	2019	2020	2021
(1)	(11)	(12)	(13)
Moro	1	1	1
Durai	–	–	–
Kundur	2	2	2
Kundur Utara	1	1	1
Kundur Barat	1	1	1
Ungar	–	–	–
Belat	–	–	–
Karimun	2	2	2
Buru	–	–	–
Meral	1	1	–
Tebing	1	1	1
Meral Barat	–	–	–
Karimun	9	9	8

Lanjutan Tabel/*Continued Table* 4.1.10

Kecamatan <i>Subdistrict</i>	Perguruan Tinggi <i>University</i>		
	2019	2020	2021
(1)	(14)	(15)	(16)
Moro	–	–	–
Durai	–	–	–
Kundur	–	–	–
Kundur Utara	–	–	–
Kundur Barat	–	–	–
Ungar	–	–	–
Belat	–	–	–
Karimun	1	1	1
Buru	–	–	–
Meral	–	–	–
Tebing	1	1	1
Meral Barat	–	–	–
Karimun	2	2	2

Catatan/*Note*: ¹ Desa pada tabel ini termasuk Unit Permukiman Transmigrasi (UPT) yang masih dibina oleh kementerian terkait dan nagari di Kabupaten/Kota Sumatera Barat/*Villages in this table include Transmigration Settlement Unit which is still fostered by the relevant ministries and the nagari in the Province of Sumatera Barat*

Sumber/*Source*: BPS, Pendataan Potensi Desa (Podes)/ *BPS–Statistics Indonesia, Village Potential Data Collection*

Tabel 4.1.11 **Persentase Penduduk Usia 7–24 Tahun Menurut Jenis Kelamin, Kelompok Umur Sekolah, dan Partisipasi Sekolah¹ di Kabupaten Karimun, 2021**
Percentage of People 7-24 Years Old by Sex, School Age Group, and School Participation in Karimun Regency, 2021

Jenis Kelamin dan Kelompok Umur Sekolah <i>Sex and School Age Group</i>	Tidak/Belum Pernah Sekolah <i>Not/Never Attending School</i>	Masih Sekolah <i>Attending School</i>	Tidak Sekolah Lagi <i>Not Attending School Anymore</i>
(1)	(2)	(3)	(4)
Laki–Laki/ Male			
7–12
13–15
16–18
19–24
7–24	0,33	70,85	28,82
Perempuan/ Female			
7–12
13–15
16–18
19–24
7–24	0,32	78,17	21,51
Laki–Laki + Perempuan / Male + Female			
7–12
13–15
16–18
19–24
7–24	0,33	74,29	25,38

Catatan/Note: ¹Termasuk pendidikan nonformal (Paket A, Paket B, atau Paket C)/ Including Package A, Package B, or Package C
 Sumber/Source: BPS, Survei Sosial Ekonomi Nasional (Susenas)/BPS-Statistics Indonesia, National Socioeconomic Survey

Tabel 4.1.12
Table**Angka Partisipasi Murni (APM) dan Angka Partisipasi Kasar (APK) Menurut Jenjang Pendidikan di Kabupaten Karimun, 2020 - 2021**
Net Enrollment Rate and Gross Enrollment Ratio by Educational Level in Karimun Regency, 2020 - 2021

Tingkat Pendidikan Educational Level	Angka Partisipasi Murni (APM) Net Participation Rates		Angka Partisipasi Kasar (APK) Gross Participation Rates	
	2020	2021	2020	2021
(1)	(2)	(3)	(4)	(5)
SD/MI <i>Elementary School</i>	99,24	99,61	108,77	109,36
SMP/MTs <i>Junior High School</i>	75,98	76,31	80,35	80,90
SMA/SMK/MA <i>Senior High School</i>	71,93	74,45	92,13	90,80

Sumber/Source: BPS, Survei Sosial Ekonomi Nasional (Susenas)/BPS-Statistics Indonesia, National Socioeconomic Survey

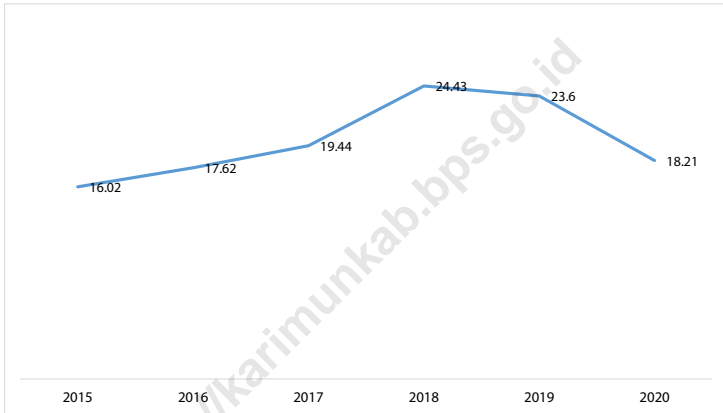
Tabel 4.1.13 **Persentase Penduduk Berumur 15 Tahun ke Atas yang Melek Huruf Menurut Kelompok Umur di Kabupaten Karimun, 2021**
Percentage of Literate People Aged 15 Years and Over by Age Group in Karimun Regency, 2021

Kelompok Umur Age Group	Melek Huruf Literate
(1)	(2)
15–19	99,98
20–24	99,39
25–29	100,00
30–34	100,00
35–39	100,00
40–44	99,41
45–49	99,25
50+	98,18
Jumlah/ Total	99,24
15–24	99,75
15–44	99,84
45+	98,45
Jumlah/ Total	99,24

Sumber/Source: BPS, Survei Sosial Ekonomi Nasional (Susenas)/BPS-Statistics Indonesia, National Socioeconomic Survey

Gambar 11
Figures

Persentase Penduduk yang Mempunyai Keluhan Kesehatan Selama Sebulan Terakhir di Kabupaten Karimun, 2016 - 2021
Percentage of People Who Had Health Complaint During a Month Prior to The Survey in Karimun Regency, 2016 - 2021



Sumber/Source : Dinas Kesehatan Kabupaten Karimun / Health Affair Service of Karimun Regency

4.2 KESEHATAN HEALTH

Tabel 4.2.1 **Jumlah Desa¹/Kelurahan Yang Memiliki Sarana Kesehatan Menurut Kecamatan di Kabupaten Karimun, 2019 - 2021**
Number of Villages¹ Having Health Facilities by Subdistrict in Karimun Regency, 2019 - 2021

Kecamatan Subdistrict	Rumah Sakit Hospital		
	2019	2020	2021
(1)	(2)	(3)	(4)
Moro	–	–	–
Durai	–	–	–
Kundur	–	–	1
Kundur Utara	–	–	–
Kundur Barat	–	–	–
Ungar	–	–	–
Belat	–	–	–
Karimun	–	–	–
Buru	–	–	–
Meral	–	–	–
Tebing	2	2	2
Meral Barat	–	–	–
Karimun	2	2	3

Lanjutan Tabel/*Continued Table* 4.2.1

Kecamatan <i>Subdistrict</i>	Rumah Sakit Bersalin <i>Maternity Hospital</i>		
	2019	2020	2021
(1)	(5)	(6)	(7)
Moro	–	–	–
Durai	–	–	–
Kundur	–	–	–
Kundur Utara	–	–	–
Kundur Barat	–	–	–
Ungar	–	–	–
Belat	–	–	–
Karimun	–	–	–
Buru	–	–	–
Meral	–	–	–
Tebing	–	–	–
Meral Barat	–	–	–
Karimun	–	–	–

Lanjutan Tabel/*Continued Table* 4.2.1

Kecamatan <i>Subdistrict</i>	Poliklinik <i>Polyclinic</i>		
	2019	2020	2021
(1)	(8)	(9)	(10)
Moro	–	–	–
Durai	–	–	–
Kundur	1	1	1
Kundur Utara	1	1	1
Kundur Barat	–	1	1
Ungar	–	–	–
Belat	–	–	–
Karimun	–	–	–
Buru	–	–	–
Meral	3	3	2
Tebing	–	–	–
Meral Barat	–	1	2
Karimun	5	7	7

Lanjutan Tabel/*Continued Table* 4.2.1

Kecamatan <i>Subdistrict</i>	Puskesmas <i>Public Health Center</i>		
	2019	2020	2021
(1)	(11)	(12)	(13)
Moro	2	2	2
Durai	1	1	1
Kundur	1	1	2
Kundur Utara	1	1	1
Kundur Barat	1	1	1
Ungar	1	1	1
Belat	1	1	1
Karimun	1	1	1
Buru	1	1	1
Meral	1	1	1
Tebing	1	1	1
Meral Barat	1	1	1
Karimun	13	13	14

Lanjutan Tabel/Continued Table 4.2.1

Kecamatan Subdistrict	Puskesmas Pembantu Subsidiary of Public Health Center		
	2019	2020	2021
(1)	(14)	(15)	(16)
Moro	5	7	7
Durai	2	2	2
Kundur	3	3	3
Kundur Utara	3	3	3
Kundur Barat	5	5	5
Ungar	1	1	2
Belat	4	4	3
Karimun	2	2	2
Buru	3	3	3
Meral	–	–	–
Tebing	2	2	2
Meral Barat	3	3	3
Karimun	33	35	35

Lanjutan Tabel/*Continued Table* 4.2.1

Kecamatan <i>Subdistrict</i>	Apotek <i>Pharmacy</i>		
	2019	2020	2021
(1)	(17)	(18)	(19)
Moro	–	–	–
Durai	–	–	–
Kundur	1	1	1
Kundur Utara	1	1	–
Kundur Barat	–	–	–
Ungar	–	–	–
Belat	–	–	–
Karimun	4	5	5
Buru	–	1	1
Meral	5	5	5
Tebing	5	5	5
Meral Barat	–	–	–
Karimun	16	18	17

Catatan/*Note*: ¹ Desa pada tabel ini termasuk Unit Permukiman Transmigrasi (UPT) yang masih dibina oleh kementerian terkait dan nagari di Kabupaten/Kota Sumatera Barat/*Villages in this table include Transmigration Settlement Unit which is still fostered by the relevant ministries and the nagari in the Province of Sumatera Barat*

Sumber/*Source*: BPS, Pendataan Potensi Desa (Podes)/*BPS-Statistics Indonesia, Village Potential Data Collecting*

Tabel 4.2.2 Jumlah Tenaga Kesehatan Menurut Kecamatan di Kabupaten Karimun, 2021
Table 4.2.2 Number of Medical Personnel by Subdistrict in Karimun Regency, 2021

Kecamatan Subdistrict	Dokter Doctor	Dokter Gigi Dentist	Perawat Nurse	Bidan Midwife	Farmasi Pharmaceutical
(1)	(2)	(3)	(4)	(5)	(6)
Moro	6	2	19	34	3
Durai	2	1	8	12	0
Kundur	12	2	62	42	7
Kundur Utara	5	1	14	15	3
Kundur Barat	6	1	17	15	2
Ungar	7	1	6	12	0
Belat	2	1	8	15	1
Karimun	49	5	239	64	34
Buru	1	1	5	17	1
Meral	30	6	32	49	13
Tebing	42	3	117	37	17
Meral Barat	4	1	4	24	1
Karimun	166	25	531	336	82

Lanjutan Tabel/*Continued Table* 4.2.2

Kecamatan <i>Subdistrict</i>	Tenaga Kesehatan Masyarakat <i>Public Health Worker</i>	Tenaga Kesehatan Lingkungan <i>Environmental Health Worker</i>	Tenaga Gizi <i>Nutritionist</i>	Ahli Teknologi Laboratorium Medik <i>Medical Laboratory Technician</i>
(1)	(7)	(8)	(9)	(10)
Moro	2	6	2	0
Durai	0	2	2	1
Kundur	2	6	5	5
Kundur Utara	1	2	2	1
Kundur Barat	1	5	1	1
Ungar	1	1	1	0
Belat	1	1	1	0
Karimun	13	24	17	23
Buru	2	2	1	0
Meral	2	1	1	3
Tebing	4	3	1	11
Meral Barat	1	7	3	1
Karimun	30	60	37	46

Sumber/*Source*: Dinas Kesehatan Kabupaten Karimun / *Health Affair Service of Karimun Regency*

Tabel
Table 4.2.3

Persentase Penduduk yang Mempunyai Keluhan Kesehatan Selama Sebulan Terakhir di Kabupaten Karimun, 2016 - 2021
Percentage of People Who Had Health Complaint During a Month Prior to The Survey in Karimun Regency, 2016 - 2021

Tahun Year	Persentase Percentage
(1)	(2)
2016	17,62
2017	19,44
2018	24,43
2019	23,6
2020	23,21
2021	19,54

Sumber/Source: BPS, Survei Sosial Ekonomi Nasional (Susenas)/BPS-Statistics Indonesia, National Socioeconomic Survey

Tabel
Table 4.2.4

Jumlah Rumah Sakit Umum, Rumah Sakit Khusus, Rumah Sakit/Rumah Bersalin, Puskesmas, Klinik/ Balai Kesehatan, Posyandu, dan Polindes Menurut Kecamatan di Kabupaten Karimun, 2020 dan 2021
Number of General Hospital, Special Hospital, Maternity Hospital and Public Health Center, Medical Clinic, Integrated Service Post, Village maternity Cottage by Subdistrict in Karimun Regency, 2020 and 2021

Kecamatan Subdistrict	Rumah Sakit Umum General Hospital		Rumah Sakit Khusus Special Hospital	
	2020	2021	2020	2021
(1)	(2)	(3)	(4)	(5)
Moro	-	-	-	-
Durai	-	-	-	-
Kundur	-	1	-	-
Kundur Utara	-	-	-	-
Kundur Barat	-	-	-	-
Ungar	-	-	-	-
Belat	-	-	-	-
Karimun	-	-	-	-
Buru	-	-	-	-
Meral	-	-	-	-
Tebing	2	2	-	-
Meral Barat	-	-	-	-
Karimun	2	3	-	-

Lanjutan Tabel/Continued Table 4.2.4

Kecamatan Subdistrict	Rumah Sakit Bersalin/ Rumah Bersalin Maternity Hospital		Puskesmas Public Health Center	
	2020	2021	2020	2021
(1)	(6)	(7)	(8)	(9)
Moro	-	-	2	2
Durai	-	-	1	1
Kundur	-	-	1	1
Kundur Utara	-	-	1	1
Kundur Barat	-	-	1	1
Ungar	-	-	1	1
Belat	-	-	1	1
Karimun	-	-	1	1
Buru	-	-	1	1
Meral	-	-	1	1
Tebing	-	-	1	1
Meral Barat	-	-	1	1
Karimun	-	-	13	13

Lanjutan Tabel/*Continued Table* 4.2.4

Kecamatan Subdistrict	Klinik/Balai Kesehatan Medical Clinic		Posyandu Integrated Service Post	
	2020	2021	2020	2021
(1)	(10)	(11)	(12)	(13)
Moro	-	-	33	33
Durai	-	-	13	13
Kundur	2	2	26	28
Kundur Utara	-	-	30	14
Kundur Barat	-	-	22	22
Ungar	-	-	8	8
Belat	-	-	14	14
Karimun	7	8	29	29
Buru	-	-	13	13
Meral	4	7	22	22
Tebing	1	1	19	19
Meral Barat	-	-	14	14
Karimun	14	18	243	229

Sumber/*Source*: Dinas Kesehatan Kabupaten Karimun / *Health Affair Service of Karimun Regency*

Tabel 4.2.5 **Persentase Wanita Berumur 15–49 Tahun yang Pernah Kawin dan Melahirkan Hidup dalam Dua Tahun Terakhir Menurut Penolong Persalinan di Kabupaten Karimun, 2019 - 2021**
Percentage of Women Ever Married Aged 15-49 Years Who Gave Birth Alived Children in Last Two Years by Birth Attendant in Karimun Regency, 2019 - 2021

Penolong Kelahiran Birth Attendant	2019	2020	2021
(1)	(2)	(3)	(4)
Dokter <i>Doctor</i>	40,95	34,10	64,23
Bidan <i>Midwife</i>	58,06	64,78	35,77
Tenaga Kesehatan Lain <i>Other Medical Personnel</i>	-	1,13	-
Dukun <i>Traditional Birth Attendant</i>	0,99	-	-
Lainnya <i>Others</i>	-	-	-
Karimun	100	100	100

Sumber/Source: BPS Kabupaten Karimun / BPS-Statistics of Karimun Regency

Tabel
Table 4.2.6**Jumlah Kasus HIV/AIDS, IMS, DBD, Muntaber, dan TB di Kabupaten Karimun, 2021**
Number of Cases Diseases of HIV/AIDS, Sexually Transmitted Infection, Dengue Fever, Diarrhea, and Tuberculosis Karimun Regency, 2021

Kecamatan Subdistrict	HIV/ AIDS HIV/ AIDS	IMS Sexually Transmitted Infection	DBD Dengue Fever	Muntaber/ Diare/ Vomiting/ Diarrhea	TB Tubercu- losis
(1)	(2)	(3)	(4)	(5)	(6)
Moro	1	4	134	213	13
Durai	-	-	2	44	2
Kundur	6	3	14	518	18
Kundur Utara	-	-	6	107	4
Kundur Barat	-	-	32	130	5
Ungar	-	-	-	43	3
Belat	-	-	2	125	3
Karimun	2	71	103	254	51
Buru	-	-	5	91	7
Meral	1	-	124	365	37
Tebing	59	-	109	158	18
Meral Barat	-	-	25	58	11
Karimun	69	78	556	2 106	172

Sumber/Source: Dinas Kesehatan Kabupaten Karimun / Health Affair Service of Karimun Regency

Tabel
Table 4.2.7**Persentase Penduduk yang Menggunakan Jaminan Kesehatan untuk Berobat Jalan Menurut Jenis Kelamin di Kabupaten Karimun, 2018 - 2021**
Percentage of People Who Use Health Insurance to Outpatient by Sex in Karimun Regency, 2018 - 2021

Jenis Kelamin Sex	2018	2019	2020	2021
(1)	(2)	(3)	(4)	(5)
Laki-Laki Male	39,5	49,71	30,34	54,12
Perempuan Female	43,27	50,6	27,06	57,97
Karimun	41,47	50,21	28,47	56,32

Sumber/Source: BPS, Survei Sosial Ekonomi Nasional (Susenas)/BPS-Statistics Indonesia, National Socioeconomic Survey

Tabel 4.2.8
Table

Persentase Penduduk yang Mempunyai Keluhan Kesehatan Selama Sebulan Terakhir dan Tidak Berobat Jalan Menurut Alasan Utama Tidak Berobat Jalan di Kabupaten Karimun, 2019 - 2021
Percentage of People Who Had Health Complaint During a Month Prior to the Survey and Had Not Outpatient by Reason in Karimun Regency, 2019 - 2021

Alasan Utama Main Reason	2019	2020	2021
(1)	(2)	(3)	(4)
Tidak punya biaya berobat <i>No money for outpatient</i>	0,37	4,68	0,9
Tidak ada biaya transport <i>No money for transportation</i>	0,32	0,00	-
Tidak ada sarana transportasi <i>No transportation utilities</i>	0	-	-
Waktu tunggu pelayanan lama <i>Long lay time for health services</i>	0,22	0,04	1,85
Mengobati sendiri <i>Self treatment</i>	61,58	81,09	85,3
Tidak ada yang mendampingi <i>No accompanying</i>	0	0,40	-
Merasa tidak perlu <i>Not necessary</i>	37,11	12,13	9,82
Lainnya <i>Others</i>	0,4	1,40	2,13
Karimun	100	100	100

Sumber/Source: BPS, Survei Sosial Ekonomi Nasional (Susenas)/BPS-Statistics Indonesia, National Socioeconomic Survey

Tabel 4.2.9 **Persentase Penduduk Usia 15 Tahun Ke Atas yang Merokok dalam Sebulan Terakhir Menurut Kelompok Umur di Kabupaten Karimun, 2020 - 2021**
Percentage of People Over 15 Years Old Who Smoke During a Month Prior to the Survey by Age Group in Karimun Regency, 2020 - 2021

Kelompok Umur Age Group	2020	2021
(1)	(2)	(3)
15-24	10,85	20,16
25-34	26,35	17,35
35-44	36,52	20,41
45-54	25,90	20,36
55-64	30,99	12,79
65+	12,17	8,92

Sumber/Source: BPS, Survei Sosial Ekonomi Nasional (Susenas)/BPS-Statistics Indonesia, National Socioeconomic Survey

Tabel 4.2.10
Table

Persentase Penduduk yang Memiliki Jaminan Kesehatan Menurut Jenis Jaminan Kesehatan di Kabupaten Karimun, 2019 - 2021
Percentage of Population Who Has Health Insurance by Type of Health Insurance in Karimun Regency, 2019 - 2021

Jenis Jaminan Kesehatan <i>Type of Health Insurance</i>	2019	2020	2021
(1)	(2)	(3)	(4)
BPJS Kesehatan Penerima Bantuan Iuran (PBI) <i>BPJS Health Insurance for poor and near poor</i>	13,00	31,04	63.62
BPJS Kesehatan Non-Penerima Bantuan Iuran (Non-PBI) <i>BPJS Health</i>	41,29	34,87	
Jamkesda <i>Regional Health Insurance</i>	0,01	0,07	0.1
Asuransi Swasta <i>Private insurance</i>	0,34	0,66	0.78
Perusahaan/Kantor <i>Company/Office</i>	0,22	0,45	0.92

Sumber/Source: BPS, Survei Sosial Ekonomi Nasional (Susenas)/BPS-Statistics Indonesia, National Socioeconomic Survey

Tabel 4.2.1 **Persentase Balita Yang Pernah Mendapat Imunisasi Menurut Kecamatan dan Jenis Imunisasi di Kabupaten Karimun, 2021**
Percentage of Children Under Five Years Who Had Immunization by Subdistrict and Type of Immunisation in Karimun Regency, 2021

Kecamatan Subdistrict	BCG	DPT	Hepatitis B	Polio Polio	Campak Measles
(1)	(2)	(3)	(4)	(5)	(6)
Moro	230	227	156	205	240
Durai	83	72	84	72	83
Kundur	323	215	406	215	219
Kundur Utara	142	155	143	155	139
Kundur Barat	266	272	261	272	254
Ungar	55	52	46	52	55
Belat	93	81	93	81	87
Karimun	619	560	605	560	546
Buru	134	137	88	141	140
Meral	687	624	705	645	671
Tebing	349	385	383	385	389
Meral Barat	245	217	264	218	213
Karimun	3 226	2 997	3 234	3 001	3 036

Sumber/Source: Dinas Kesehatan Kabupaten Karimun / Health Affair Service of Karimun Regency

Tabel 4.2.12
Table**Jumlah Kunjungan Neonatal menurut Kecamatan di Kabupaten Karimun, 2021**
Numbers of Neonatal Visited to Public Clinic by Subdistrict in Karimun Regency, 2021

Kecamatan Subdistrict	Bayi Lahir Hidup Baby Born Alive	Kunjungan Neonatal 1 kali (KN1) 1 Visit (KN1)	Kunjungan Neonatal 3 kali (KN Lengkap) 3 Visits (KN Complete)
(1)	(2)	(3)	(4)
Moro	238	237	230
Durai	81	81	75
Kundur	415	413	396
Kundur Utara	144	144	143
Kundur Barat	274	274	267
Ungar	51	51	48
Belat	93	93	92
Karimun	653	653	647
Buru	141	140	129
Meral	716	715	683
Tebing	384	383	380
Meral Barat	266	264	263
Karimun	3 456	3 448	3 353

Sumber/Source: Dinas Kesehatan Kabupaten Karimun / Health Affair Service of Karimun Regency

Tabel 4.2.13 Jumlah Anak Balita (12-59 bulan) yang Mendapat Pelayanan Kesehatan Minimal 8 Kali Menurut Kecamatan di Kabupaten Karimun , 2021
Numbers of Toddler (12-59 Months) Getting Health Care at least 8 Times by Subdistrict in Karimun Regency, 2021

Kecamatan Subdistrict	Jumlah Balita Toddler		Mendapat Pelayanan Kesehatan Get Health care	
	Laki-Laki Male	Perempuan Female	Laki-Laki Male	Perempuan Female
(1)	(2)	(3)	(4)	(5)
Moro	492	520	592	514
Durai	149	130	144	114
Kundur	717	643	540	522
Kundur Utara	346	312	271	238
Kundur Barat	537	554	529	477
Ungar	132	148	103	118
Belat	167	181	179	174
Karimun	1669	1528	1149	992
Buru	263	288	201	223
Meral	1768	1584	1214	1160
Tebing	1175	1040	658	687
Meral Barat	659	639	292	312
Karimun	8 074	7 567	5 872	5 531

Sumber/Source: Dinas Kesehatan Kabupaten Karimun / Health Affair Service of Karimun Regency

Tabel 4.2.14
Table

Jumlah Bayi Lahir Hidup, Bayi Lahir Mati, dan Bayi Meninggal Setelah Lahir menurut Kecamatan di Kabupaten Karimun, 2021
Numbers of Baby Born Alive, Stillborne Baby, and Baby Die After Delivering Birth by Subdistrict in Karimun Regency, 2021

Kecamatan Subdistrict	Bayi Lahir Hidup Baby Born Alive	Bayi Lahir Mati Stillborne Baby	Bayi Meninggal Setelah Lahir Baby Die After Birth
(1)	(2)	(3)	(4)
Moro	238	3	4
Durai	81	-	2
Kundur	415	4	9
Kundur Utara	144	1	3
Kundur Barat	274	5	-
Ungar	51	-	3
Belat	93	-	1
Karimun	653	2	7
Buru	141	-	2
Meral	716	2	8
Tebing	384	1	6
Meral Barat	266	3	5
Karimun	3 456	21	50

Sumber/Source: Dinas Kesehatan Kabupaten Karimun / Health Affair Service of Karimun Regency

Tabel 4.2.15 Jumlah Bayi Lahir, Bayi Berat Badan Lahir Rendah (BLBR), BLBR Dirujuk, dan Bergizi Buruk Menurut Kecamatan di Kabupaten Karimun, 2021
Number of Births, Babies with Low Birth Weights (LBW), Treated LBW, and Malnutrition Cases by Subdistrict in Karimun Regency, 2021

Kecamatan Subdistrict	Bayi Lahir Births	BBLR LBW	Gizi Buruk Malnutrition
(1)	(2)	(3)	(4)
Moro	238	17	5
Durai	81	3	0
Kundur	415	39	1
Kundur Utara	144	14	0
Kundur Barat	274	11	30
Ungar	51	1	0
Belat	93	8	17
Karimun	653	42	1
Buru	141	12	0
Meral	716	36	4
Tebing	384	9	10
Meral Barat	266	15	21
Karimun	3 456	207	89

Sumber/Source: Dinas Kesehatan Kabupaten Karimun / Health Affair Service of Karimun Regency

Tabel 4.2.16
Table

Jumlah Ibu Hamil, Ibu yang Melahirkan, dan Ibu yang Belum Melahirkan menurut Kecamatan di Kabupaten Karimun, 2021
Numbers of Pregnant Mother, Bearing Mother, and Mother which not yet Borne by Subdistrict in Karimun Regency, 2021

Kecamatan Subdistrict	Ibu Hamil Pregnant Mother	Ibu yang Melahirkan Bearing Mother	Ibu yang Belum Melahirkan Not Borne Yet
(1)	(2)	(3)	(4)
Moro	254	237	17
Durai	85	81	4
Kundur	482	413	69
Kundur Utara	178	144	34
Kundur Barat	289	278	11
Ungar	63	51	12
Belat	102	93	9
Karimun	697	652	45
Buru	156	141	15
Meral	752	711	41
Tebing	442	383	59
Meral Barat	271	266	5
Karimun	3 771	3 450	321

Sumber/Source: Dinas Kesehatan Kabupaten Karimun / Health Affair Service of Karimun Regency

Tabel 4.2.17 Jumlah Ibu Hamil, Melakukan Kunjungan K1, Melakukan Kunjungan K4, Kurang Energi Kronis (KEK), dan Mendapat Tablet Zat Besi (Fe) di Kabupaten Karimun, 2017 - 2021
Number of Pregnant Women, Those with One Visit and four Visits of Antenatal Care, Chronic Energy Deficiency (CED), and Receiving Iron Supplement in Karimun Regency, 2017 - 2021

Tahun Year	Jumlah Ibu Hamil Pregnant Women	Melakukan Kunjungan K1 One Visit	Melakukan Kunjungan K4 Four Visits	Kurang Energi Kronis (KEK) Chronic Energy Deficiency (CED)	Mendapat Zat Besi (Fe) Receiving Iron Supplement
(1)	(2)	(3)	(4)	(5)	(6)
2017	4 934	4 399	3 872	-	3 678
2018	4 866	4 325	3 868	NA	3 743
2019	4 448	4 196	3 816	327	3 767
2020	4 133	4 012	3 605	281	3 578
2021	4015	3771	3455	261	3388

Sumber/Source: Dinas Kesehatan Kabupaten Karimun / Health Affair Service of Karimun Regency

Tabel
Table 4.2.18**Jumlah Kematian Ibu Maternal menurut Kecamatan di Kabupaten Karimun, 2021**
Number of Maternal Death by Subdistrict in Karimun Regency, 2021

Kecamatan Subdistrict	Kematian Ibu Hamil Maternal Mortality	Kematian Ibu Bersalin Maternal Mortality	Kematian Ibu Nifas Puerperal Mortality	Jumlah Total
(1)	(2)	(3)	(4)	(5)
Moro	-	-	-	-
Durai	-	-	-	-
Kundur	1	-	-	1
Kundur Utara	-	-	-	-
Kundur Barat	-	-	-	-
Ungar	-	-	1	1
Belat	-	-	-	-
Karimun	-	-	-	-
Buru	-	-	-	-
Meral	-	-	1	1
Tebing	-	-	1	1
Meral Barat	-	-	1	1
Karimun	1	-	4	5

Sumber/Source: Dinas Kesehatan Kabupaten Karimun / Health Affair Service of Karimun Regency

Tabel 4.2.19 Jumlah Penderita dan Kematian oleh Penyakit Muntaber/Diare dan DBD menurut Puskesmas di Kabupaten Karimun, 2021
Number of Patient and Death by Vomiting/Diarrhea Disease and DHF by Sub-Regency in Karimun Regency, 2021

Kecamatan Subdistrict	Muntaber/Diare Vomiting / Diarrhea		DBD DHF	
	Kasus ditemukan Case found	Ditangani Handled	Penderita Patient	Kematian Death
(1)	(2)	(3)	(4)	(5)
Moro	213	213	134	3
Durai	44	44	2	-
Kundur	518	518	14	-
Kundur Utara	107	107	6	-
Kundur Barat	130	130	32	-
Ungar	43	43	-	-
Belat	125	125	2	-
Karimun	254	254	103	2
Buru	91	91	5	-
Meral	365	365	124	2
Tebing	158	158	109	-
Meral Barat	58	58	25	-
Karimun	2 106	2 106	556	7

Sumber/Source: Dinas Kesehatan Kabupaten Karimun / Health Affair Service of Karimun Regency

Tabel 4.2.20
Table

Jumlah Kasus Penyakit Terbanyak di Kabupaten Karimun, 2021
Number of Cases Diseases in Karimun Regency, 2021

Kecamatan Subdistrict	Jumlah Kasus Number Of Cases
(1)	(2)
Hipertensi/ Hypertension	28841
Infeksi Akut pada Saluran Pernafasan Bagian Atas (ISPA)	7142
Diabetes Mellitus	4641
Febris	3190
Dyspepsia	2231
Myalgia	2060
Gastritis	1976
Dermatitis Kontak dengan Alergika	1942
Chepalgia	1219
Diare	571

Sumber/Source: Dinas Kesehatan Kabupaten Karimun / Health Affair Service of Karimun Regency

Tabel 4.2.21 Jumlah Klinik Keluarga Berencana (KKB) dan Pos Pelayanan Keluarga Berencana Desa (PPKBD) Menurut Kecamatan di Kabupaten Karimun, 2021
Number of Family Planning Clinics and Village Family Planning Services Unit by Subdistrict in Karimun Regency, 2021

Kecamatan Subdistrict	KKB Family Planning Clinics	PPKBD Village Family Planning Service Units
(1)	(2)	(3)
Moro	5	3
Durai	6	3
Kundur	1	-
Kundur Utara	2	1
Kundur Barat	1	-
Ungar	6	5
Belat	1	-
Karimun	9	3
Buru	1	-
Meral	1	-
Tebing	1	-
Meral Barat	6	2
Karimun	40	17

Sumber/Source: Dinas Pengendalian Penduduk, Keluarga Berencana, Pemberdayaan Perempuan, dan Perlindungan Anak Kabupaten Karimun /Department of Population Control, Family Planning, Women Empowerment, and Child Protection of Karimun Regency

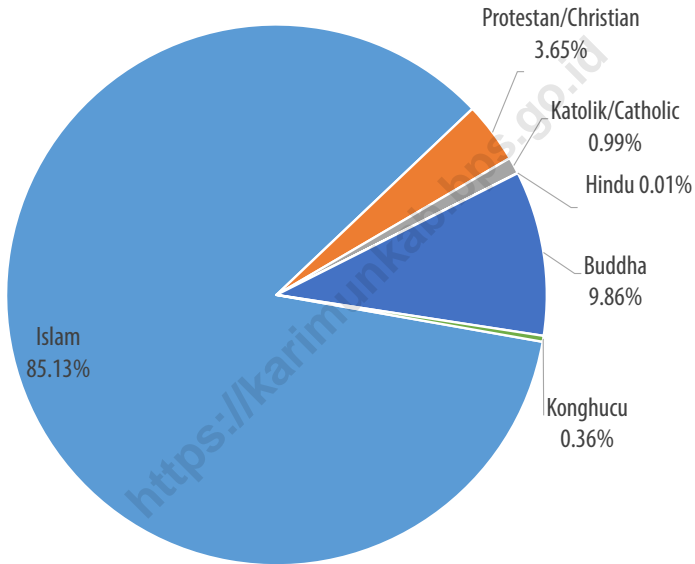
Tabel
Table 4.2.22**Jumlah Pasangan Usia Subur dan Peserta KB Aktif Menurut Kecamatan di Kabupaten Karimun, 2021**
Number of Eligible Couples and Family Planning Participants by Subdistrict in Karimun Regency, 2021

Kecamatan Subdistrict	Jumlah PUS Eligible Couples	Peserta KB Aktif Family Planning Participants			
		IUD	MOW	MOP	Kondom Condom
(1)	(2)	(3)	(4)	(5)	(6)
Moro	3 237	437	91	-	50
Durai	1 331	17	39	-	7
Kundur	3 894	104	25	1	64
Kundur Utara	3 029	16	15	-	18
Kundur Barat	3 482	56	108	1	48
Ungar	3 974	216	34	-	299
Belat	934	28	25	11	60
Karimun	21 763	791	117	-	238
Buru	1 343	565	35	-	67
Meral	9 996	206	123	10	230
Tebing	4 653	128	289	1	190
Meral Barat	2 226	48	86	3	29
Karimun	59 862	2 612	987	27	1 300

Sumber/Source: Dinas Pengendalian Penduduk, Keluarga Berencana, Pemberdayaan Perempuan, dan Perlindungan Anak Kabupaten Karimun /Department of Population Control, Family Planning, Women Empowerment, and Child Protection of Karimun Regency

Gambar 12
Figures

Persentase Penduduk Menurut Agama yang Dianut di Kabupaten Karimun, 2021
Percentage of Population by Religion in Karimun Regency, 2021



Sumber/Source : Dinas Kependudukan dan Pencatatan Sipil Kabupaten Karimun/ *Demography and Civil Report Service of Karimun Regency*

4.3 AGAMA RELIGION

Tabel 4.3.1 Persentase Penduduk Menurut Kecamatan dan Agama yang Dianut di Kabupaten Karimun, 2021
Percentage of Population by Subdistrict and Religion in Karimun Regency, 2021

Kecamatan Subdistrict	Islam	Protestan Protestant	Katolik Catholic	Hindu	Budha Buddha	Konghucu	Jumlah Total
(1)	(2)	(3)	(4)	(5)	(6)	(7)	(8)
Moro	95,05	0,88	0,58	0,00	3,50	0,00	100
Durai	98,22	0,67	0,13	0,00	0,99	0,00	100
Kundur	87,19	2,70	0,76	0,00	8,77	0,57	100
Kundur Utara	88,51	2,25	0,16	0,00	8,91	0,17	100
Kundur Barat	91,84	1,52	0,06	0,00	6,57	0,01	100
Ungar	96,86	1,33	0,00	0,00	1,75	0,05	100
Belat	90,90	4,06	0,16	0,00	4,87	0,00	100
Karimun	81,11	5,29	1,44	0,01	11,88	0,28	100
Buru	89,98	0,99	0,10	0,00	8,83	0,11	100
Meral	73,50	5,35	0,97	0,01	19,25	0,92	100
Tebing	87,59	4,80	2,77	0,05	4,53	0,25	100
Meral Barat	91,05	3,81	1,09	0,00	3,86	0,20	100
Karimun	85,30	3,69	1,03	0,01	9,61	0,36	100

Sumber/Source : Dinas Kependudukan dan Pencatatan Sipil Kabupaten Karimun/ *Demography and Civil Report Service of Karimun Regency*

Tabel 4.3.2 Jumlah Tempat Peribadatan Menurut Kecamatan di Kabupaten Karimun, 2021
Number of Worship Facilities by Subdistrict in Karimun Regency, 2021

Kecamatan Subdistrict	Masjid Mosque	Mushola/ Surau Pray Room	Gereja Protestan Protestant Church	Gereja Katholik Catholic Church	Vihara	Cetiya	Klenteng
(1)	(2)	(3)	(4)	(5)	(6)	(7)	(8)
Moro	30	29	1	2	4	2	-
Durai	13	10	-	-	-	-	-
Kundur	29	50	3	2	3	2	1
Kundur Utara	20	18	2	-	2	3	-
Kundur Barat	22	28	1	-	1	5	-
Ungar	8	4	-	-	-	-	-
Belat	15	13	-	-	1	-	-
Karimun	31	36	10	1	4	7	-
Buru	14	13	2	-	-	4	-
Meral	23	36	7	1	1	12	-
Tebing	21	24	3	-	-	1	-
Meral Barat	16	13	3	2	-	2	-
Karimun	242	274	32	8	16	38	1

Sumber/Source: Kantor Kementerian Agama Kabupaten Karimun/ Representative Office of The Ministry of Karimun Regency

Tabel 4.3.3
Table

Calon Jemaah Haji yang Mendaftar dan yang Diberangkatkan ke Mekah menurut Kecamatan di Kabupaten Karimun, 2021
Numbers of Hajj Pilgrims Whom has Enrolled and Departed to Mecca by Subdistrict in Karimun Regency, 2021

Kecamatan Subdistrict	Yang Mendaftar Registered			Yang Diberangkatkan Departed		
	Laki-Laki Male	Perempuan Female	Jumlah Total	Laki-Laki Male	Perempuan Female	Jumlah Total
(1)	(2)	(3)	(4)	(5)	(6)	(7)
Moro	4	4	8	-	-	-
Durai	1	1	2	-	-	-
Kundur	15	22	37	-	-	-
Kundur Utara	6	8	14	-	-	-
Kundur Barat	-	2	2	-	-	-
Ungar	1	1	2	-	-	-
Belat	1	0	1	-	-	-
Karimun	12	17	29	-	-	-
Buru	3	3	6	-	-	-
Meral	6	9	15	-	-	-
Tebing	7	10	17	-	-	-
Meral Barat	3	4	7	-	-	-
Karimun	59	81	140	-	-	-

Sumber/Source: Kantor Kementerian Agama Kabupaten Karimun/ Representative Office of The Ministry of Karimun Regency

Tabel
Table 4.3.4**Calon Jemaah Haji yang Mendaftar menurut Status Pekerjaan dan Kecamatan di Kabupaten Karimun, 2021**
Numbers of Hajj Pilgrims Whom has Enrolled by Occupation and Subdistrict in Karimun Regency, 2021

Kecamatan Subdistrict	Petani Farmer	Pegawai Negeri Civil Servant	Pelajar Student	Pensiun Retired
(1)	(2)	(3)	(4)	(5)
Moro	2	2	-	-
Durai	-	2	-	-
Kundur	8	5	-	2
Kundur Utara	3	2	-	-
Kundur Barat	-	-	-	-
Ungar	-	1	-	-
Belat	1	-	-	-
Karimun	1	6	-	2
Buru	3	1	-	-
Meral	1	2	-	1
Tebing	1	6	-	-
Meral Barat	-	1	-	-
Karimun	20	28	0	5

Lanjutan Tabel/*Continued Table* 4.3.4

Kecamatan <i>Subdistrict</i>	Pedagang <i>Salesman</i>	Wira swasta <i>Entrepreneur</i>	Lain nya <i>Other</i>	Jumlah <i>Total</i>
(1)	(2)	(3)	(4)	(5)
Moro	-	2	2	8
Durai	-	-	-	2
Kundur	-	4	18	37
Kundur Utara	-	4	5	14
Kundur Barat	-	-	2	2
Ungar	-	-	1	2
Belat	-	-	-	1
Karimun	2	9	9	29
Buru	-	-	2	6
Meral	-	4	7	15
Tebing	-	5	5	17
Meral Barat	-	4	2	7
Karimun	2	32	53	140

Sumber/*Source*: Kantor Kementerian Agama Kabupaten Karimun/ *Representative Office of The Ministry of Karimun Regency*

Tabel
Table 4.3.5

**Calon Jemaah Haji yang Berangkat ke Mekkah
Menurut Status Pekerjaan dan Kecamatan di
Kabupaten Karimun, 2021**
*Numbers of Hajj Pilgrims Whom has Departed to Mecca
by Occupation and Subdistrict in Karimun Regency, 2021*

Kecamatan Subdistrict	Petani Farmer	Pegawai Negeri Civil Servant	Pelajar Student	Pensiun Retired
(1)	(2)	(3)	(4)	(5)
Moro	-	-	-	-
Durai	-	-	-	-
Kundur	-	-	-	-
Kundur Utara	-	-	-	-
Kundur Barat	-	-	-	-
Ungar	-	-	-	-
Belat	-	-	-	-
Karimun	-	-	-	-
Buru	-	-	-	-
Meral	-	-	-	-
Tebing	-	-	-	-
Meral Barat	-	-	-	-
Karimun	-	-	-	-

Lanjutan Tabel/*Continued Table* 4.3.5

Kecamatan <i>Subdistrict</i>	Pedagang <i>Salesman</i>	Wira swasta <i>Entrepreneur</i>	Lain nya <i>Other</i>	Jumlah <i>Total</i>
(1)	(2)	(3)	(4)	(5)
Moro	-	-	-	-
Durai	-	-	-	-
Kundur	-	-	-	-
Kundur Utara	-	-	-	-
Kundur Barat	-	-	-	-
Ungar	-	-	-	-
Belat	-	-	-	-
Karimun	-	-	-	-
Buru	-	-	-	-
Meral	-	-	-	-
Tebing	-	-	-	-
Meral Barat	-	-	-	-
Karimun	-	-	-	-

Sumber/*Source*: Kantor Kementerian Agama Kabupaten Karimun/ *Representative Office of The Ministry of Karimun Regency*

Tabel 4.3.6 Jumlah Orang yang Menerima Qurban dan Hewan Qurban Menurut Kecamatan di Kabupaten Karimun, 2021
Number of Qurban Receiver and Qurban Animal by Subdistrict in Karimun Regency, 2021

Kecamatan Subdistrict	Orang yg Menerima Qurban Receiver	Jenis Hewan Qurban Kind of Animal		
		Kerbau Buffaloes	Sapi Cows	Kambing Goats
(1)	(2)	(3)	(4)	(5)
Moro	1 759	-	30	12
Durai	1 100	-	3	16
Kundur	3 986	-	49	34
Kundur Utara	1 410	-	31	40
Kundur Barat	959	-	24	13
Ungar	1 820	-	7	24
Belat	560	-	9	50
Karimun	20 200	-	90	78
Buru	1 003	-	5	21
Meral	6 568	-	59	70
Tebing	9 576	-	62	60
Meral Barat	3 780	-	39	34
Karimun	52 721		408	452

Sumber/Source: Kantor Kementerian Agama Kabupaten Karimun/ Representative Office og The Ministry of Karimun Regency

Tabel
Table 4.3.7**Jumlah Majelis Taklim Menurut Kecamatan di Kabupaten Karimun, 2021**
Number of Moslem Community by Subdistrict in Karimun Regency, 2021

Kecamatan Subdistrict	BKMT Kabupaten/ Kecamatan BKMT Regency/Subdistrict	PERMATA Kelurahan PERMATA Village	Majelis Taklim Moslem Community
(1)	(2)	(3)	(4)
Moro	1	12	30
Durai	1	4	11
Kundur	1	6	55
Kundur Utara	1	5	39
Kundur Barat	1	5	39
Ungar	1	4	12
Belat	1	6	17
Karimun	1	9	34
Buru	1	4	19
Meral	1	6	37
Tebing	1	6	27
Meral Barat	1	4	24
Karimun	12	71	344

Sumber/Source: Kantor Kementerian Agama Kabupaten Karimun/ Representative Office of The Ministry of Karimun Regency

Tabel 4.3.8 Jumlah Nikah, Talak, dan Cerai Menurut Kecamatan di Kabupaten Karimun, 2021
Number of Marriages, Separation, and Divorces by Subdistrict in Karimun Regency, 2021

Kecamatan Subdistrict	Nikah Marriages	Thalaq Separation	Cerai Divorces
(1)	(2)	(3)	(4)
Moro	107	5	17
Durai	45	3	11
Kundur	241	7	51
Kundur Utara	81	8	23
Kundur Barat	138	7	28
Ungar	46	3	6
Belat	55	6	12
Karimun	307	33	93
Buru	66	9	15
Meral	283	16	86
Tebing	197	12	84
Meral Barat	106	6	29
Karimun	1 672	115	455

Sumber/Source: Kantor Kementerian Agama Kabupaten Karimun/ Representative Office of The Ministry of Karimun Regency
²Pengadilan Agama Kabupaten Karimun

Tabel
Table 4.3.9

**Penyaluran Zakat Fitrah Menurut Kecamatan di
Kabupaten Karimun, 2021**
*Distribution of Zakat Fitrah by Subdistrict in Karimun
Regency, 2021*

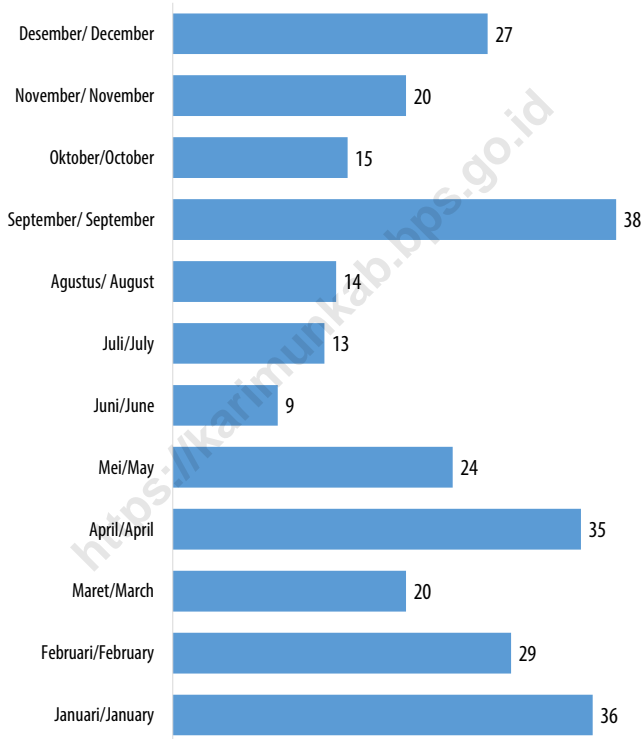
Kecamatan Subdistrict	Jumlah Mustahiq (Jiwa) Total of Mustahiq (Person)	Jumlah Muzzaki (Jiwa) Total of Muzzaki (Person)	Zakat Fitrah yang Disalurkan Distributed of Zakat Fitrah	
			Beras Rice (Kg)	Uang Money (Rp)
(1)	(2)	(3)	(4)	(5)
Moro	976	8 343	-	250 290 000
Durai	800	4 300	-	129 000 000
Kundur	2 844	12 463	-	404 350 750
Kundur Utara	1 910	10 691	-	319 530 000
Kundur Barat	867	6 860	-	163 350 000
Ungar	667	3 062	-	151 781 500
Belat	425	1 540	-	42 349 500
Karimun	1 755	18 242	-	237 146 000
Buru	1 186	3 555	-	113 172 500
Meral	4 150	32 901	-	882 522 000
Tebing	2 075	20 530	-	615 750 000
Meral Barat	733	7 234	-	177 260 000
Karimun	18 388	129 721	-	3 486 502 250

Sumber/Source: BAZNAS Kabupaten Karimun/ BAZNAS of Karimun Regency

Tabel 4.3.10 Penyaluran Zakat Mal, Zakat Profesi, dan Fidyah Menurut Kecamatan di Kabupaten Karimun, 2021
Table 4.3.10 Distribution of Zakat Mal, Zakat Profession, and Fidyah by Subdistrict in Karimun Regency, 2021

Kecamatan Subdistrict	Jumlah Mustahiq (Jiwa) Total of Mustahiq (Person)	Zakat Yang Disalurkan (Rupiah) Distributed (Rupiahs)		
		Zakat Mal	Zakat Profesi	Fidyah
(1)	(2)	(3)	(4)	(5)
Moro	976	-	-	725 000
Durai	800	-	-	8 970 000
Kundur	2 844	-	-	-
Kundur Utara	1 910	-	-	6 530 000
Kundur Barat	867	-	-	-
Ungar	667	-	-	-
Belat	425	-	-	8 500 000
Karimun	1 755	-	-	-
Buru	1 186	-	-	7 200 000
Meral	4 150	-	-	3 500 000
Tebing	2 075	-	-	2 150 000
Meral Barat	733	-	-	-
Karimun	18 388	-	-	37 575 000

Sumber/Source: BAZNAS Kabupaten Karimun/ BAZNAS of Karimun Regency

Gambar 13
Figures**Jumlah Putusan Pengadilan Negeri Tanjung Balai Karimun Menurut Bulan, 2021**
Number of District Court Decision Tanjung Balai Karimun According to Month, 2021

Sumber/Source : Pengadilan Negeri Tanjung Balai Karimun / Tanjung Balai Karimun Distric Court

4.4 KRIMINALITAS CRIME

Tabel 4.4.1 **Jumlah Kejahatan yang Terjadi di Wilayah Polres Karimun, 2021**
Table 4.4.1 **Number of Reported Criminal Cases in Regional Police Office of Karimun Regency, 2021**

Jenis Kejahatan <i>Crime</i>	Jumlah Kasus <i>Number of Cases</i>	
	Jumlah Kasus <i>Crime Total</i>	Jumlah Tindak Penyelesaian <i>Crime Clearance</i>
(1)	(2)	(3)
KDRT/ <i>Home violence</i>	7	5
Narkotika/ <i>Narcotics</i>	73	73
Pemalsuan Surat/ <i>Letter Forgery</i>	3	1
Pembakaran/ <i>Burning</i>	2	2
Pembunuhan/ <i>Murder</i>	-	-
Pencurian biasa/ <i>Usual Theft</i>	15	6
Pencurian dan Pemberatan/ <i>Theft</i>	49	38
Pencurian dengan kekerasan/ <i>Theft with violence</i>	4	-
Pencurian kendaraan bermotor/ <i>Motor-vehicle theft</i>	16	6
Pengancaman/ <i>Threat</i>	-	-
Penganiayaan ringan/ <i>Mild persecution</i>	1	1
Penggelapan/ <i>Embezzlement</i>	1	1
Penghinaan/ <i>Insult</i>	-	-
Pengrusakan/ <i>Destruction</i>	3	1
Penipuan/ <i>Fraud</i>	5	3
Penyelundupan Manusia/ <i>Human Trade</i>	-	-
Penyerobotan tanah/ <i>Land Theft</i>	1	-
Perjudian/ <i>Gambling</i>	6	6
Suap/ <i>Bribe</i>	-	-
Sumpah palsu dan keterangan palsu/ <i>Perjury</i>	-	-
Karimun	186	143

Sumber/Source: Polres Karimun / Regional Police Office of Karimun Regency

Tabel 4.4.2
Table

**Jumlah Korban Kejahatan yang Terjadi di Wilayah
Polres Karimun Menurut Jenis Kejahatan dan jenis
Kelamin, 2021**
*Number of Criminal Cases Victim by Crime Type and Sex
in Regional Police Office of Karimun Regency, 2021*

Jenis Kejahatan <i>Crime</i>	Jumlah Korban <i>Number of Victim</i>		
	Lak-Laki <i>Male</i>	Perempuan <i>Female</i>	Jumlah <i>Total</i>
(1)	(2)	(3)	(4)
KDRT/ <i>Home violence</i>	-	7	7
Narkotika/ <i>Narcotics</i>	132	6	138
Pemalsuan Surat/ <i>Letter Forgery</i>	2	1	3
Pembakaran/ <i>Burning</i>	2	-	2
Pembunuhan/ <i>Murder</i>	-	-	-
Pencurian biasa/ <i>Usual Theft</i>	9	6	15
Pencurian dan Pemberatan/ <i>Theft</i>	38	11	49
Pencurian dengan kekerasan/ <i>Theft with violence</i>	1	3	4
Pengancaman/ <i>Threat</i>	-	-	-
Penganiayaan ringan/ <i>Mild persecution</i>	-	1	1
Penggelapan/ <i>Embezzlement</i>	1	-	1
Penghinaan/ <i>Insult</i>	-	-	-
Pengrusakan/ <i>Destruction</i>	2	1	3
Penipuan/ <i>Fraud</i>	4	1	5
Penyerobotan tanah/ <i>Land Theft</i>	1	-	1
Suap/ <i>Bribe</i>	-	-	-
Karimun	192	37	229

Sumber/Source: Polres Karimun / Regional Police Office of Karimun Regency

Tabel
Table 4.4.3

Jumlah Tindak Pidana, Resiko Penduduk Terjadi Tindak Pidana, Persentase Penyelesaian, dan Selang Waktu Terjadinya Tindak Pidana di Wilayah Polres Karimun, 2017 - 2021

Number of Criminal Cases, Crime Rate, Percentage of Crime Clearance, and Time Interval of Crime Occurance in Regional Police Office of Karimun Regency, 2017-2021

Uraian Description	2017	2018	2019	2020	2021
(1)	(2)	(3)	(4)	(5)	(6)
Jumlah Tindak Pidana <i>Number of Crimes</i>	402	330	326	239	265
Resiko Penduduk Terjadi Tindak Pidana per 100.000 Penduduk <i>Crime Rate per 100.000 Population</i>	175	143	140	102	...
Persentase Penyelesaian Tindak Pidana <i>Percentage of Crime Clearance</i>	76	69	62	47	50
Selang Waktu Terjadinya Tindak Pidana <i>Time Interval of Crime Occurance</i>	22,19'00"	26,55'00"	27,28'00"	37'05'00"	...

Sumber/Source: Kepolisian Daerah Propinsi Kepulauan Riau/ Regional Police Office of Kepulauan Riau Province

Tabel
Table 4.4.4

Banyaknya Pelanggaran Lalu Lintas dan Dendanya di Wilayah Polres Karimun, 2017 - 2021
Number of Road Abuse and Mulct in Regional Police Office of Karimun Regency, 2017 - 2021

Uraian Description	2017	2018	2019	2020	2021
(1)	(2)	(3)	(4)	(5)	(6)
Jumlah Pelanggaran Number of Cases	7 533	5 077	3 177	3 166	916
Denda (Rupiah) Mulct (Rupiahs)	341 379 000	180 913 000	168 803 000	53 415 000	17 750 000

Sumber/Source: Kepolisian Daerah Propinsi Kepulauan Riau/ Regional Police Office of Kepulauan Riau Province

Tabel
Table 4.4.5**Banyaknya Kecelakaan Lalu Lintas Menurut Akibat
Kecelakaan dan Kerugian Materi di Wilayah Polres
Karimun, 2017 - 2021**
*Number of Road Accident by Type of Casualties and
Value of Losses in Regional Police Office of Karimun
Regency, 2017 - 2021*

Uraian Description	2017	2018	2019	2020	2021
(1)	(2)	(3)	(4)	(5)	(6)
Jumlah Kejadian <i>Number of Crimes</i>	57	30	33	49	98
Meninggal Dunia <i>Dead</i>	22	14	12	14	10
Luka Berat <i>Bad Injured</i>	51	18	21	34	46
Luka Ringan <i>Slightly Injured</i>	46	20	19	20	25
Kerugian Material (Rupiah) <i>Value of Losses (Rupiah)</i>	200 600 000	57 000 000	26 300 000	108 300 000	97 400 000

Sumber/Source: Kepolisian Daerah Propinsi Kepulauan Riau/ *Regional Police Office of Kepulauan Riau Province*

Tabel
Table 4.4.6**Jumlah Perkara Pidana yang Diterima dan Diputuskan
Pengadilan Negeri Tanjung Balai Karimun, 2021
Received Number and Decided of Criminal District Court
Karimun Regency, 2021**

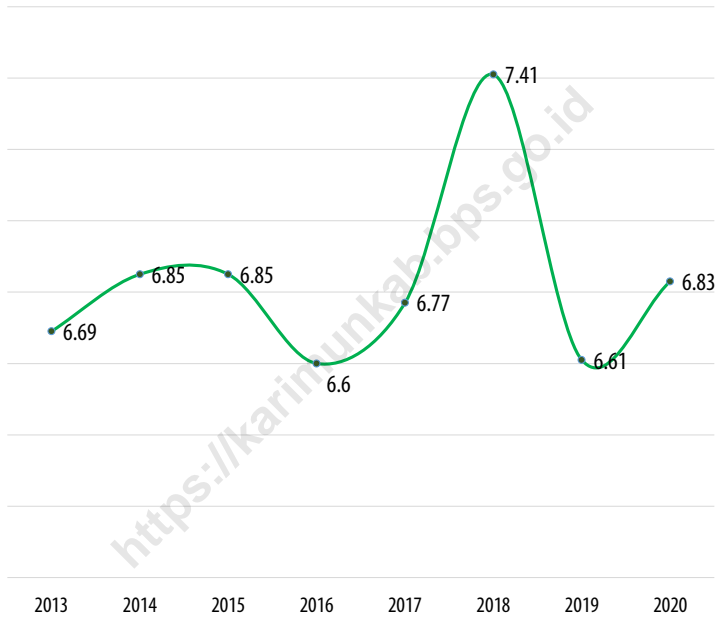
Jenis Kejahatan <i>Crime</i>	Jumlah Perkara Diterima <i>Number of Received Cases</i>	Jumlah Perkara Diputuskan <i>Number of Settled Cases</i>
(1)	(2)	(3)
Kejahatan Kesusilaan	1	-
Kejahatan Terhadap Nyawa	-	-
Penganiayaan	2	1
Menyebabkan Luka/Mati Karena Alpa	-	-
Pencurian	42	36
Penggelapan	2	2
Penyalahgunakan Narkotika	130	105
Tindak Pidana Ekonomi	14	14
Perjudian	6	6
Penadahan	6	6
Penghancuran atau Pengrusakan Barang	3	-
Lalu Lintas	8	5
Perlindungan Anak	16	15
Pengeroyokan yang Menyebabkan Luka Ringan, Luka Berat	2	1
Informasi dan Transaksi Elektronik	3	3
Penipuan	5	5
Kekerasan	1	1
Kesehatan	1	1
Lain-Lain	-	1
Tindak Pidana Ekonomi/ Economic Crime	21	29
Tindak Pidana Perdagangan Orang/ Human Trade	2	4
Lain-Lain/ Others	11	12
Karimun	242	202

Sumber/Source: Pengadilan Negeri Tanjung Balai Karimun / Tanjung Balai Karimun Distric Court

Tabel 4.4.7 Jumlah Putusan Pengadilan Negeri Tanjung Balai Karimun Menurut Bulan, 2021
Table Number of District Court Decision Tanjung Balai Karimun According to Month, 2021

Jenis Kejahatan <i>Crime</i>	Jumlah Putusan <i>Number of Court Decisions</i>
(1)	(2)
Januari/January	-
Februari/February	-
Maret/March	3
April/April	23
Mei/May	6
Juni/June	16
Juli/July	25
Agustus/ August	21
September/ September	20
Oktober/October	29
November/ November	39
Desember/ December	20
Karimun	202

Sumber/Source: Pengadilan Negeri Tanjung Balai Karimun / Tanjung Balai Karimun Distric Court

Gambar 14
Figures**Persentase Penduduk Miskin di Kabupaten Karimun,
2016- 2021**
*Percentage Of Poor People in Karimun Regency, 2016-
2021*

Sumber/Source: BPS, Survei Sosial Ekonomi Nasional (Susenas)/BPS-Statistics Indonesia, National Socioeconomic Survey

4.5 KEMISKINAN POVERTY

Tabel 4.5.1 **Garis Kemiskinan, Jumlah, dan Persentase Penduduk Miskin di Kabupaten Karimun, 2017 - 2021**
Poverty Line, Number, and Percentage of Poor People in Karimun Regency, 2017 - 2021

Tahun Year	Garis Kemiskinan (rupiah) Poverty Line (rupiah)	Penduduk Miskin Number of Poor People	
		Jumlah (ribu jiwa) Total (thousand people)	Persentase Percentage
(1)	(2)	(3)	(4)
2017	338 341	15,35	6,77
2018	354 526	16,94	7,41
2019	376 853	15,36	6,61
2020	411 052	15,99	6,83
2021	422 961	16,28	6,85

Sumber/Source: BPS, Survei Sosial Ekonomi Nasional (Susenas)/BPS-Statistics Indonesia, National Socioeconomic Survey

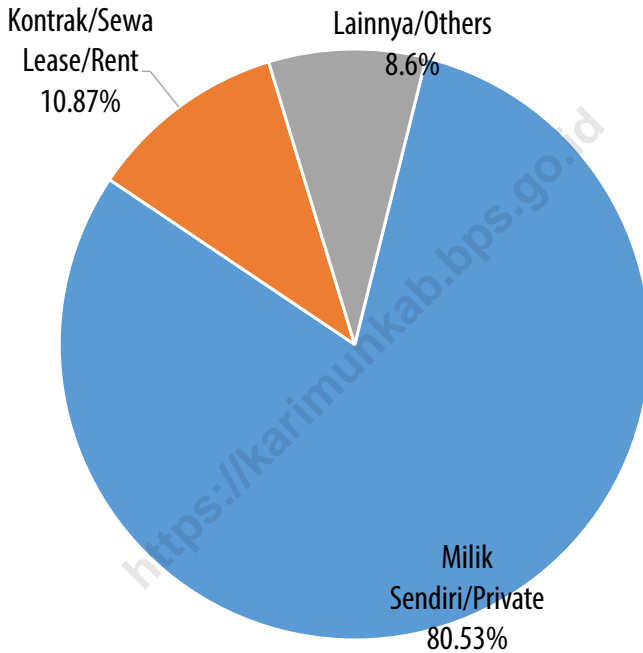
Tabel
Table 4.5.2

**Indeks Kedalaman dan Indeks Keparahan Kemiskinan
di Kabupaten Karimun, 2017 - 2021**
*Poverty Gap Index and Poverty Severity Index in
Karimun Regency, 2017 - 2021*

Tahun Year	Indeks Kedalaman Kemiskinan <i>Poverty Gap Index</i>	Indeks Keparahan Kemiskinan <i>Poverty Severity Index</i>
(1)	(2)	(3)
2017	0,83	0,20
2018	0,92	0,22
2019	0,86	0,15
2020	0,59	0,08
2021	1,14	0,34

Sumber/Source: BPS, Survei Sosial Ekonomi Nasional (Susenas)/BPS-Statistics Indonesia, National Socioeconomic Survey

Gambar 15 **Persentase Rumah Tangga Menurut Status Penguasaan Bangunan Tempat Tinggal di Kabupaten Karimun, 2021**
Percentage of Household by Dwelling Ownership Status in Karimun Regency, 2021



Sumber/Source: BPS, Survei Sosial Ekonomi Nasional (Susenas)/BPS-Statistics Indonesia, National Socioeconomic Survey

4.6 SOSIAL LAINNYA OTHER SOCIAL AFFAIRS

Tabel 4.6.1 Jumlah Desa¹/Kelurahan yang Mengalami Bencana Alam² Menurut Kecamatan di Kabupaten Karimun, 2019 - 2021
Number of Villages¹ that Had Natural Disaster² by Subdistrict in Karimun Regency, 2019 - 2021

Kecamatan Subdistrict	Banjir/Flood		
	2019	2020	2021
(1)	(2)	(3)	(4)
Moro	–	–	–
Durai	–	–	–
Kundur	1	1	2
Kundur Utara	–	1	–
Kundur Barat	–	–	–
Ungar	–	–	–
Belat	–	–	–
Karimun	1	–	2
Buru	–	–	–
Meral	2	1	5
Tebing	1	3	1
Meral Barat	3	2	1
Karimun	8	8	11

Lanjutan Tabel/*Continued Table 4.6.1*

Kecamatan Subdistrict	Gempa Bumi/ <i>Earthquake</i>		
	2019	2020	2021
(1)	(5)	(6)	(7)
Moro	-	-	-
Durai	-	-	-
Kundur	-	-	-
Kundur Utara	-	-	-
Kundur Barat	-	-	-
Ungar	...	-	-
Belat	...	-	-
Karimun	-	-	-
Buru	-	-	-
Meral	-	-	-
Tebing	-	-	-
Meral Barat	...	-	-
Karimun	-	-	-

Lanjutan Tabel/*Continued Table* 4.6.1

Kecamatan <i>Subdistrict</i>	Tanah Longsor/ <i>Landslide</i>		
	2019	2020	2021
(1)	(8)	(9)	(10)
Moro	–	–	–
Durai	–	–	–
Kundur	–	–	–
Kundur Utara	–	–	–
Kundur Barat	–	–	–
Ungar	–	–	–
Belat	–	–	–
Karimun	–	–	–
Buru	–	–	–
Meral	1	–	–
Tebing	–	–	–
Meral Barat	–	–	–
Karimun	1	–	–

Catatan/*Note*: ¹ Desa pada tabel ini termasuk Unit Permukiman Transmigrasi (UPT) yang masih dibina oleh kementerian terkait dan nagari di Kabupaten/Kota Sumatera Barat/*Villages in this table are included in Transmigration Settlement Unit which is still fostered by the relevant ministries and the nagari in the Province of Sumatera Barat*

² Terjadi dalam tiga tahun terakhir sampai dengan saat pencacahan/*Occured during the last three years by the time of enumeration*

Sumber/*Source*: BPS, Pendataan Potensi Desa (Podes)/*BPS-Statistics Indonesia, Village Potential Data Collecting*

Tabel 4.6.2 **Persentase Rumah Tangga Menurut Luas Lantai di Kabupaten Karimun (m²), 2019 - 2021**
Table **Percentage of Household Population by Floor Area in Karimun Regency (m²), 2019 - 2021**

Luas Lantai Floor Area	2019	2020	2021
(1)	(2)	(3)	(4)
≤19	1,70	1,10	1,82
20 - 49	24,09	30,48	28,05
50 - 99	51,25	43,26	51,31
100 - 149	14,72	18,86	11,93
150+	8,24	6,30	6,89
Karimun	100,00	100,00	100,00

Sumber/Source: BPS, Survei Sosial Ekonomi Nasional (Susenas)/BPS-Statistics Indonesia, National Socioeconomic Survey

Tabel
Table 4.6.3**Persentase Rumah Tangga Menurut Sumber Air Minum di Kabupaten Karimun, 2019 - 2021**
Percentage of Household Population by Source of Drinking Water in Karimun Regency, 2019 - 2021

Sumber Air Minum Source of Drinking Water	2019	2020	2021
(1)	(2)	(3)	(4)
Leding <i>Piped Water</i>	4,95	6,26	8,35
Pompa <i>Pumped Water</i>	11,20	11,19	9,4
Ar Dalam Kemasan* <i>Bottled Water</i>	48,48	42,83	47,3
Sumur Terlindung <i>Protected Well</i>	20,21	28,26	25,18
Sumur Tak Terlindung <i>Unrotrected Well</i>	13,00	5,80	7,41
Mata Air Terlindung <i>Protected Spring</i>	1,31	2,11	
Mata Air Tak Terlindung <i>Unprotected Spring</i>	0,59	0,24	1,64
Air Permukaan <i>Surface Water</i>	0,00	0,00	
Air Hujan <i>Rainwater Collection</i>	0,26	3,31	0,72
Lainnya <i>Others</i>	0,00	0,00	
Karimun	100,00	100,00	100,00

Catatan/Note: *Termasuk air isi ulang/*Including refill water*

Sumber/Source: BPS, Survei Sosial Ekonomi Nasional (Susenas)/BPS-Statistics Indonesia, National Socioeconomic Survey

Tabel 4.6.4 **Persentase Rumah Tangga Menurut Sumber Penerangan di Kabupaten Karimun, 2018 - 2021**
Percentage of Household Population by Lighting Source in Karimun Regency, 2018 - 2021

Sumber Penerangan Lighting Source	2018	2019	2020	2021
(1)	(2)	(3)	(4)	(5)
Listrik PLN State Electricity Company	90,87	99,02	96,49	96,53
Listrik Non-PLN Own Electricity Company	7,99	0,67	2,69	2,96
Bukan Listrik Non Electricity	1,15	0,31	0,82	0,51
Karimun	100,0	100	100	100

Sumber/Source: BPS, Survei Sosial Ekonomi Nasional (Susenas)/BPS-Statistics Indonesia, National Socioeconomic Survey

Tabel
Table 4.6.5

Persentase Rumah Tangga Menurut Penggunaan Fasilitas Buang Air Besar di Kabupaten Karimun, 2018 - 2021
Percentage of Household Population by Type of Toilet Facilities in Karimun Regency, 2018- 2021

Fasilitas Facilities	2018	2019	2020	2021
(1)	(2)	(3)	(4)	(5)
Sendiri <i>Not Shared</i>	91,18	96,67	95,44	98,79
Bersama <i>Shared</i>	5,74	1,73	1,33	0,90
MCK Umum <i>Public Facility</i>	0,86	0,39	0,70	0,32
Tidak Menggunakan <i>Not Using</i>	-	-	-	-
Tidak Ada <i>No Facility</i>	2,22	1,21	2,53	-
Karimun	100	100	100	100

Sumber/Source: BPS, Survei Sosial Ekonomi Nasional (Susenas)/BPS-Statistics Indonesia, National Socioeconomic Survey

Tabel
Table 4.6.6**Persentase Rumah Tangga Menurut Bahan Bakar
Utama Untuk Memasak di Kabupaten Karimun, 2019 -
2021**
*Percentage of Household Population by Type of Cooking
Fuel in Karimun Regency, 2019 - 2021*

Bahan Bakar Utama Memasak Main Cooking Fuel	2019	2020	2021
(1)	(2)	(3)	(4)
Listrik <i>Electricity</i>	-	0,90	0,61
Gas/Elpiji <i>Gas/LPG</i>	53,17	85,68	91,26
Minyak Tanah <i>Kerosene</i>	44,73	4,70	2,60
Arang/Briket <i>Carcoal/Briquet</i>	0,13	0,49	-
Kayu <i>Wood</i>	1,33	5,61	2,72
Lainnya <i>Others</i>	0,64	2,62	2,81*
Karimun	100,00	100,00	100,00

Catatan/Note: *termasuk tidak memasak / *including not cooking*

Sumber/Source: BPS, Survei Sosial Ekonomi Nasional (Susenas)/BPS-Statistics Indonesia, National Socioeconomic Survey

Tabel
Table 4.6.7

**Persentase Rumah Tangga Menurut Status
Penguasaan Bangunan Tempat Tinggal di Kabupaten
Karimun, 2018 - 2021**
*Percentage of Household population by Dwelling
Ownership Status in Karimun Regency, 2018 - 2021*

Fasilitas Facilities	2018	2019	2020	2021
(1)	(2)	(3)	(4)	(5)
Milik Sendiri <i>Private</i>	77,96	79,51	80,53	78,23
Kontrak/Sewa <i>Lease/Rent</i>	11,88	18,13	10,87	15,92
Lainnya <i>Others</i>	10,17	2,36	8,60	5,85
Karimun	100	100	100	100

Sumber/Source: BPS, Survei Sosial Ekonomi Nasional (Susenas)/BPS-Statistics Indonesia, National Socioeconomic Survey

Tabel 4.6.8 **Persentase Rumah Tangga Menurut Jenis Lantai Terlus di Kabupaten Karimun, 2019 - 2021**
Percentage of Household Population by Main Material of Dwelling Floor in Karimun Regency, 2019 - 2021

Bahan Bakar Utama Memasak Main Cooking Fuel	2019	2020	2021
(1)	(2)	(3)	(4)
Bukan Tanah <i>Not Earth/Sand</i>	99,7	99,40	99,99
Tanah <i>Earth/Sand</i>	0,3	0,60	0,01
Karimun	100	100	100

Sumber/Source: BPS, Survei Sosial Ekonomi Nasional (Susenas)/BPS-Statistics Indonesia, National Socioeconomic Survey

Tabel
Table 4.6.9**Persentase Rumah Tangga yang Memiliki Akses Sanitasi Layak di Kabupaten Karimun, 2017 - 2021**
Percentage of Household Population by Access to Improved Sanitation in Karimun Regency, 2017 - 2021

Tahun Year	Persentase Percentage
(1)	(2)
2017	84,2
2018	88,65
2019	95,10
2020	89,56
2021	92,88

Sumber/Source: BPS, Survei Sosial Ekonomi Nasional (Susenas)/BPS-Statistics Indonesia, National Socioeconomic Survey

Tabel 4.6.10 **Persentase Rumah Tangga yang Memiliki Akses Sumber Air Minum Layak di Kabupaten Karimun, 2017 - 2021**
Percentage of Household Population with Improved Drinking Water in Karimun Regency, 2017 - 2021

Tahun Year	Persentase Percentage
(1)	(2)
2017	69,74
2018	79,04
2019	78,19
2020	88,62
2021	32,77

Sumber/Source: BPS, Survei Sosial Ekonomi Nasional (Susenas)/BPS-Statistics Indonesia, National Socioeconomic Survey

Produksi Tanaman
Perkebunan, 2021

Estate Crops
Production, 2021



Kelapa Sawit/Oil Palm **312,97** ton



Kelapa/Coconut **1.687,41** ton



Karet/Rubber **5.180,81** ton



Sagu/ Sagu **2.583,58** ton



Gambir/Gambir **244,76** ton



Pinang/ Areca Nut **20,54** ton

PENJELASAN TEKNIS

1. Lahan sawah adalah lahan pertanian yang berpetak-petak dan dibatasi oleh pematang (galangan), saluran untuk menahan/ menyalurkan air, yang biasanya ditanami padi sawah tanpa memandang dari mana diperoleh atau status lahan tersebut. Lahan yang dimaksud termasuk lahan yang terdaftar di pajak bumi bangunan, iuran pembangunan daerah, lahan bengkok, lahan serobotan, lahan rawa yang ditanami padi dan lahan bekas tanaman tahunan yang telah dijadikan sawah, baik yang ditanami padi, palawija atau tanaman semusim lainnya.
2. Tegal/Kebun adalah lahan pertanian bukan sawah (lahan kering) yang ditanami tanaman semusim atau tahunan dan terpisah dengan halaman sekitar rumah serta penggunaannya tidak berpindah pindah.
3. Ladang/Huma adalah lahan pertanian bukan sawah (lahan kering) yang biasanya ditanami tanaman semusim dan penggunaannya hanya semusim atau dua musim, kemudian akanditinggalkan bila sudah tidak subur lagi (berpindah-pindah). Kemungkinan lahan ini beberapa tahun kemudian

TECHNICAL NOTES

1. *Wetland is agricultural land that separated by small dykes to resist water, where the main crop is usually wetland paddy without considering where it is got from or the status of the land. It includes the land that is registered at land income tax office, regional development contribution, 'bengkok' land, illegal ownership, swamps for rice cultivation, and annual crop land mark that has been used as rice field, which are both planted with paddy, secondary crops or the other seasonal crops.*
2. *Dry field/Garden is an dryland (unirrigated land) which is planted with seasonal or annual crops and separately from the yard around the house without shifting.*
3. *Unirrigated agricultural field / Shifting cultivation land is dryland (unirrigated land) that usually is cultivated for seasonal crops and utilized only for one or two seasons, then it will be left when it is not fertile (shifting). Maybe, this land will be used again in a few years if it has been fertile.*

akan dikerjakan kembali
jika sudah subur.

4. Lahan yang sementara tidak diusahakan adalah lahan yang biasanya diusahakan tetapi untuk sementara (lebih dari 1 (satu) tahun tetapi kurang dari atau sama dengan 2 (dua) tahun) tidak diusahakan, termasuk lahan sawah yang tidak diusahakan selama lebih dari 2 (dua) tahun.
 5. Data pokok tanaman pangan yang dikumpulkan adalah luas panen dan produktivitas (hasil per hektar). Produksi tanaman pangan merupakan hasil perkalian antara luas panen dengan produktivitas. Pengumpulan data luas panen dilakukan setiap bulan dengan pendekatan area kecamatan di seluruh wilayah Indonesia. Pengumpulan data produktivitas dilakukan melalui pengukuran langsung pada plot ubinan berukuran 2½ m x 2½ m. Pengumpulan data produktivitas dilakukan setiap subround (empat bulanan) pada waktu panen petani.
 6. Data produksi padi dan palawija yang disajikan adalah dalam kualitas: gabah kering giling (padi), pipilan kering (jagung), biji kering (kedelai dan kacang tanah), dan umbi
4. *Temporarily unused land is land that is regularly used but temporarily (more than a year but less or equal than two years) is unused, it includes wetland that is not cultivated more than two years.*
 5. *The main food crops data collected consists of harvested area and productivity (yield per hectare). Food crops production is generated by harvested area multiplied by productivity. The harvested area data is collected every month using sub district area approach in all sub district in Indonesia. The productivity data collection is conducted by a direct measurement in 2½m x 2½m crop cutting plot. The productivity measurement is conducted in every subround (four monthly) at the time when farmers are harvesting their crops.*
 6. *Production of paddy and secondary crops data are presented in the form of: dry unhusked rice (paddy), dry loose maize (maize), dry shells crops (soybeans and*

- basah (ubi kayu dan ubi jalar). *peanuts), and fresh roots (cassava and sweet potatoes).*
7. Tanaman sayuran semusim adalah tanaman sumber vitamin, garam mineral dan lain-lain yang dikonsumsi dari bagian tanaman yang berupa daun, bunga, buah, dan umbinya, yang berumur kurang dari satu tahun. 7. *Seasonal vegetable plants are plants which are the sources of vitamin, mineral salt, etc, consumed from the part of the plant in the form of leaf, flower, fruit, and root with the age of less than one year.*
 8. Tanaman buah-buahan semusim adalah tanaman sumber vitamin, garam mineral, dan lain-lain yang dikonsumsi dari bagian tanaman yang berupa buah, berumur kurang dari satu tahun, tidak berbentuk pohon/rumpun tetapi menjalar dan berbatang lunak. 8. *Seasonal fruit plants are plants which are the sources of vitamin, mineral salt, etc, consumed from the part of the plant in the form of fruits. These plants are creeps with the age of less than one year.*
 9. Tanaman buah-buahan tahunan adalah tanaman sumber vitamin, garam mineral, dan lain-lain yang dikonsumsi dari bagian tanaman yang berupa buah dan merupakan tanaman tahunan. 9. *Annual fruit plants are plants which are the sources of vitamin, contained mineral salt, etc, consumed from the part of plant in the form of fruit and more than one year of age.*
 10. Tanaman sayuran tahunan adalah tanaman sumber vitamin, garam mineral, dan lain-lain yang dikonsumsi dari bagian tanaman yang berupa daun dan atau buah yang berumur lebih dari satu tahun. 10. *Annual vegetable plants are plants which are the sources of vitamin, contained mineral salt, etc, consumed from the part of the plant in the form of vegetable and more than one year of age.*
 11. Tanaman biofarmaka adalah tanaman yang bermanfaat untuk obat-obatan, kosmetik, 11. *Medicinal plants are plants which are useful for medicine. It is consumed from part*

dan kesehatan yang dikonsumsi atau digunakan dari bagian-bagian tanaman seperti daun, batang, buah, umbi (rimpang) ataupun akar.

of the plant such as leaf, flower, fruit, tuber, and root.

- | | |
|---|--|
| <p>12. Tanaman hias adalah tanaman yang mempunyai nilai keindahan baik bentuk, warna daun, tajuk maupun bunganya, sering digunakan untuk penghias pekarangan dan lain sebagainya.</p> | <p>12. <i>Ornamental plants are plants which have a beauty value, either in shape, colour of leaf or crown of flower, and they are often used as a yard decorator.</i></p> |
| <p>13. Luas panen tanaman hortikultura adalah luas tanaman sayuran, buah-buahan, biofarmaka, dan tanaman hias yang diambil hasilnya/dipanen pada periode pelaporan.</p> | <p>13. <i>Harvested area of horticulture is area which vegetable, fruit, medicinal and ornamental plant of crop harvested during the period of report.</i></p> |
| <p>14. Luas panen untuk tanaman sayuran adalah luas tanaman yang dipanen sekaligus/ habis/ dibongkar dan luas tanaman yang dipanen berkali-kali (lebih dari satu kali)/belum habis.</p> | <p>14. <i>Harvested area of vegetables is area of entirely plant harvested/ demolished and plant harvested several times/undemolished.</i></p> |
| <p>15. Tanaman yang dipanen sekaligus/habis/dibongkar adalah tanaman yang sehabis panen langsung dibongkar/ dicabut, terdiri dari bawang merah, bawang putih, bawang daun, kentang, kol/kubis, kembang kol, petsai/sawi, wortel, lobak, dan kacang merah.</p> | <p>15. <i>Entirely plants harvested/ demolished are plants usually harvested once and demolished to be substituted by other plants, consisting of: shallots, garlic, leeks, potato, cabbage, cauli flower, mustard green, carrots, chinese radish, and red kidney beans.</i></p> |
| <p>16. Tanaman yang dipanen berkali-kali (lebih dari satu kali)/belum</p> | <p>16. <i>Plants harvested several times/ undemolished are plants usually</i></p> |

habis adalah tanaman yang pemanenannya lebih dari satu kali dan biasanya dibongkar apabila panen terakhir sudah tidak memadai lagi, terdiri dari: kacang panjang, cabe besar, cabe rawit, jamur, tomat, terung, buncis, ketimun, labu siam, kangkung, bayam, melon, semangka, dan blewah.

harvested more than once and demolished in the case that the last harvest was economically not profitable. They consist of : yard long beans, chili, small chili, mushroom, tomatoes, egg plant, french beans, cucumber, pumpkin/chajota, swamp cabbage, spinach, melon, watermelon, and blewah.

17. Produksi hortikultura adalah hasil menurut bentuk produk dari setiap tanaman sayuran, buah-buahan, biofarmaka dan tanaman hias yang diambil berdasarkan luas yang dipanen/ tanaman yang menghasilkan pada bulan/ triwulan laporan.
 18. Penghitungan luas tanaman perkebunan besar adalah pada keadaan akhir tahun dan tidak termasuk yang luasnya kurang dari 5 hektar.
 19. Bentuk produksi perkebunan adalah; karet kering (karet), daun kering (teh dan tembakau), biji kering (kopi dan coklat), kulit kering (kayu manis dan kina), serat kering (rami), bunga kering (cengkeh), refined sugar (tebu dari perkebunan besar), gula mangkok (tebu dari perkebunan rakyat), ekivalen kopra (kopra), biji dan bunga (pala) serta minyak daun (sereh).
17. *Horticulture production is the standard production quantity form of vegetable, fruit, medicinal and ornamental plant based on harvested area/ the number of production plants reported monthly/ quarterly.*
 18. *Planted areas of estates refer to condition at the end of the year, and exclude areas less than 5 hectares.*
 19. *Production of estates crops are follows: dry rubber (rubber); dry leaves (tea and tobacco); dry beans (coffee and cocoa); dry bark (cassia vera and cinchona); dry fibre (rosella); dry flowers/buds (cloves); refined sugar (sugar cane from estate); cup sugar (sugar cane from smallholders); copra (copra); seeds and buds (nutmeg); and leaf oil (citronella).*

20. Persediaan akhir tahun produksi perkebunan besar bukan merupakan cadangan penyangga (buffer stock).
20. *The production availability of estates at the end of year is not the buffer stock.*
21. Data statistik perikanan merupakan data sekunder yang bersumber dari Dinas Perikanan dan Kelautan. Statistik perikanan dibedakan atas data Perikanan Tangkap dan Perikanan Budidaya. Perikanan Tangkap diklasifikasikan atas penangkapan ikan di laut dan penangkapan ikan di perairan umum. Perikanan Budidaya diklasifikasikan atas jenis budidaya yaitu budidaya laut, tambak, kolam, karamba, jaring apung, dan sawah.
21. *Fishery Statistics are secondary data obtained from the Directorate General of Capture Fisheries and Directorate General of Aquaculture. Fishery statistics are categorized into capture fisheries and aquaculture. Capture fisheries are further classified into marine capture fisheries and inland open water capture fisheries. Aquaculture are further classified into several types of culture: marine culture, brackish water pond, fresh water pond, cage, floating net, and fish breeding in paddy fields.*
22. Rumah Tangga Perikanan Tangkap adalah rumah tangga yang melakukan kegiatan penangkapan ikan/binatang air lainnya/tanaman air dengan tujuan sebagian/seluruh hasilnya untuk dijual.
22. *A capture fishery household is a household conducting activities in catching fishes/other aquatic animals/aquatic plants, for which the products are wholly or partly to be sold.*
23. Rumah Tangga Perikanan Budidaya adalah rumah tangga yang melakukan kegiatan budidaya ikan/binatang air lainnya/tanaman air dengan tujuan sebagian/seluruh hasilnya untuk dijual.
23. *An aquaculture fishery household is a household conducting activities in culturing fishes/other aquatic animals/aquatic plants, for which the products are wholly or partly to be sold. different types of parameters.*

ULASAN**DESCRIPTION****5.1 Tanaman Pangan**

Pada tahun 2021, luas panen padi di Kabupaten Karimun sebesar 41,75 hektare (ha) dan produksi sebanyak 134,95 ton. Sementara itu, produksi jagung hanya sebanyak 27,19 ton. Produksi ubi kayu sebanyak 267,44 ton, ubi jalar sebanyak 89,3 ton, dan kacang tanah sebanyak 37,6 ton.

5.1 Food Crops

In 2021, the harvested area of paddy of Karimun Regency is 41,75 hectare (ha) and the production is 134,95 ton. Meanwhile, the corn production only about 27,19 ton. Cassava production is 267,44 ton, sweet potato production is 89,3 ton, and peanuts production is 37,6 ton.

5.2 Hortikultura

Produksi tanaman kangkung merupakan produksi tanaman semusim terbesar pada tahun 2021 yaitu sebanyak 1.316 kuintal. Di kelompok tanaman biofarmatika, produksi terbesar adalah produksi laos yaitu sebanyak 8.575 kg. Produksi buah-buahan terbanyak adalah rambutan yaitu sebanyak 71.271 kwintal.

5.2 Horticulture

Production of water spinach is the biggest production of seasonal vegetables in 2021. There is 1.316 quintal of water spinach production. In medical plants group, the production of galanga is the biggest which is 8.575 kg this year. The biggest fruit production is rambutan which is 71.271 quintal.

5.3 Perkebunan

Produksi tanaman perkebunan di Kabupaten Karimun didominasi oleh tanaman karet yaitu sebanyak 5.180,81 ton dengan jumlah petani karet sebanyak 7.658 orang, kemudian diikuti tanaman sagu

5.3 Estate Crops

Estate crops production of Karimun regency is dominated by rubber which is 5.180,81 ton with 7.658 rubber farmer, then followed by sagu with 2.583,58 ton and the number of sagu farmer is 955 people. Meanwhile, the

sebanyak 2.583,58 ton dengan jumlah petani sebanyak 955 orang. Sementara itu, jumlah petani kelapa sebanyak 5.138 orang pada tahun 2021 dan produksinya sebanyak 1.687,41 ton. Selain itu, produksi kelapa sawit pada tahun 2021 sebanyak 312,97 ton, produksi gambir sebanyak 244,76 ton, produksi pinang sebanyak 20,54 ton.

number of coconut farmer is 5.138 people in 2021, and the production of coconut is 1.687,41 ton. Besides, oil palm production in 2021 is 312,97ton, gambir production is 244,76 ton, and areca nut production is 20,54 ton.

5.4 Peternakan

Pada tahun 2021, populasi ternak besar di Kabupaten Karimun terdiri dari 1.771 ekor sapi potong, 5.230 ekor kambing, dan 1.342 ekor babi. Populasi sapi potong terbanyak ada di Kecamatan Meral dan Tebing. Populasi kambing terbanyak juga berada di Kundur Barat yaitu sebanyak 1.170 ekor.

Sementara itu, populasi unggas terdiri dari 118.000 ekor ayam petelur, 160.050 ayam pedaging, dan 7.180 ekor bebek. Populasi ayam petelur terbanyak ada di Kecamatan Kundur Barat yaitu sebanyak 35.400 ekor. Sedangkan populasi bebek terbanyak ada di Kecamatan Kundur Barat yaitu sebanyak 3.300 ekor.

5.4 Livestock

In 2021, the population of cattle in Karimun Regency consists of 1.771 cattles, 5.230 goats, and 1.342 pigs. The most population of cattle is in Meral and Tebing subdistricts. The biggest goats population is also in Kundur Barat which is 1.170 goats.

Meanwhile, poultry population consists of 118.000 chicken, 160.050 broilers and 7.180 ducks. The biggest population of chicken is in Kundur Barat subdistrict which is 35.400chicken. The biggest populatuon of duck is in Kundur Barat subdistrict which is 3.300 ducks.

5.5 Perikanan

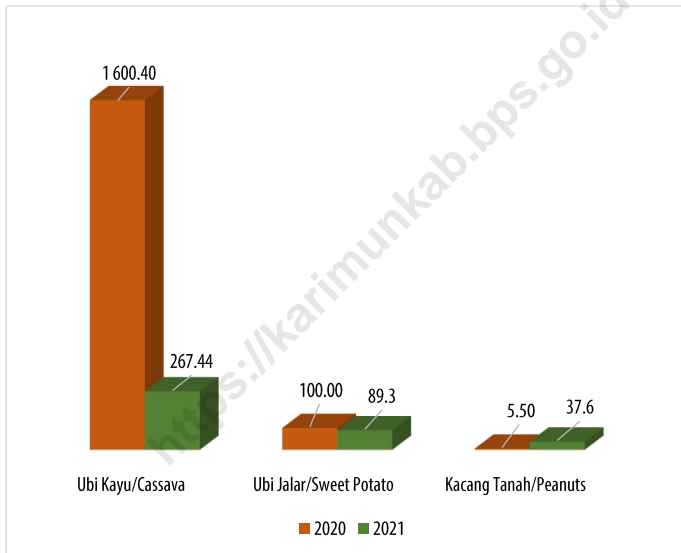
Pada tahun 2021, volume produksi perikanan tangkap di Kabupaten Karimun sebesar 33.740,08 ton. Produksi perikanan tangkap terbesar berasal dari Kecamatan Meral yaitu sebanyak 9.140,91 ton. Sementara itu, produksi paling kecil berasal dari Kecamatan Kundur yaitu sebanyak 315,74 ton. Jika dilihat dari nilai produksinya, pada tahun 2021 nilai produksi perikanan budidaya di Kabupaten Karimun mencapai 6,24 miliar rupiah. Nilai produksi terbesar terjadi di triwulan pertama yaitu senilai 1,26 miliar rupiah.

5.3 Fishery

In 2021, the volume of fishery production in Karimun Regency is 33.740,08 ton. The biggest production of fishery comes from Meral subdistrict which is 9.140,91 ton. Meanwhile, the smallest production of fishery comes from Ungar subdistrict which is 315,74 ton. If it is looked from the production value, in 2021 the value of fishery production in Karimun Regency reached 6,24 trillion rupiahs. The biggest production value of fishery is in the first quarter which reached 1,26 billion rupiahs.

Gambar 16
Figures

Produksi Ubi Kayu, Ubi Jalar, dan Kacang Tanah di Kabupaten Karimun (ton), 2020 dan 2021
Production of Cassava, Sweet Potato, and Peanuts by Subdistrict in Karimun Regency (ton), 2020 and 2021



Sumber/Source: Dinas Pangan dan Pertanian Kabupaten Karimun/ Food and Agriculture Service of Karimun Regency

5.1 TANAMAN PANGAN FOOD CROPS

Tabel 5.1.1 Luas Panen, Produktivitas, dan Produksi Padi Menurut Kecamatan di Kabupaten Karimun, 2021
Harvested Area, Productivity, dan Production of Paddy by Subdistrict in Karimun Regency, 2021

Kecamatan Subdistrict	Luas Panen (ha) Harvested Area (ha)	Produktivitas (ton/ha) Productivity (ton/ha)	Produksi (ton) Production (ton)
(1)	(2)	(3)	(4)
Moro
Durai
Kundur
Kundur Utara
Kundur Barat
Ungar
Belat
Karimun
Buru
Meral
Tebing
Meral Barat
Karimun	41,75	32,32	134,95

Catatan/Note: kualitas gabah kering giling (GKG)

Sumber/Source: BPS, Kerangka Sampel Area (KSA), Angka Sementara/BPS-Statistics Indonesia, Area Sampling, Preliminary Figures

Tabel 5.1.2 **Produksi Padi¹ dan Beras Menurut Kecamatan di Kabupaten Karimun, 2021**
Paddy and Rice Production¹ by Subdistrict in Karimun Regency, 2021

Kecamatan Subdistrict	Produksi Padi (ton GKG) Paddy Production (ton GKG)	Produksi Padi Setara Beras (ton) Rice Equivalent Production (ton)
(1)	(2)	(3)
Moro
Durai
Kundur
Kundur Utara
Kundur Barat
Ungar
Belat
Karimun
Buru
Meral
Tebing
Meral Barat
Karimun	134,95	76,83

Catatan/Note: ¹ Kualitas produksi gabah kering giling/The production is in term of dry unhusked paddy
 Sumber/Source: BPS, Kerangka Sampel Area (KSA)/BPS-Statistics Indonesia, Area Sampling

Tabel 5.1.3 **Produksi Jagung dan Kedelai Menurut Kecamatan di Kabupaten Karimun, 2021**
Production of Maize and Soybeans by Subdistrict in Karimun Regency, 2021

Kecamatan Subdistrict	Produksi Jagung (ton) Maize Production (ton)	Produksi Kedelai (ton) Soybeans Production (ton)
(1)	(2)	(3)
Moro
Durai
Kundur
Kundur Utara
Kundur Barat
Ungar
Belat
Karimun
Buru
Meral
Tebing
Meral Barat
Karimun	27,19	-

Sumber/Source: BPS, Kerangka Sampel Area (KSA)/BPS-Statistics Indonesia, Area Sampling

Tabel 5.1.4 **Produksi Ubi Kayu, Ubi Jalar, dan Kacang Tanah di Kabupaten Karimun (ton), 2020 dan 2021**
Production of Cassava, Sweet Potato, and Peanuts by Subdistrict in Karimun Regency (ton), 2020 and 2021


Jenis Tanaman Type	2020	2021
(1)	(2)	(3)
Ubi Kayu Cassava	1 600,40	267,44
Ubi Jalar Sweet Potato	100,00	89,3
Kacang Tanah Peanuts	5,50	37,6

Sumber/Source: Dinas Pangan dan Pertanian Kabupaten Karimun/ Food and Agriculture Service of Karimun Regency

Gambar 17
Figures

Produksi Tanaman Sayuran dan Buah-Buahan Semusim Menurut Jenisnya di Kabupaten Karimun (kwintal), 2021

Production of Seasonal Vegetables and Fruits by Type in Karimun Regency (quintal), 2021



Sumber/Source : BPS, Statistik Pertanian Hortikultura SPH-SBS/BPS-Statistics Indonesia, *Agricultural Statistic for Horticulture SPH-SBS*

**5.2 HORTIKULTURA
HORTICULTURE**

Tabel 5.2.1 Luas Panen Tanaman Sayuran Menurut Kecamatan dan Jenis Tanaman di Kabupaten Karimun (ha), 2020 dan 2021
Harvested Area of Vegetables by Subdistrict and Kind of Plant in Karimun Regency (ha), 2020 and 2021

Kecamatan Subdistrict	Bawang Daun/Scallion		Bawang Merah/Shallot	
	2020	2021	2020	2021
(1)	(2)	(3)	(4)	(5)
Moro	-	-	-	1
Durai	-	-	-	-
Kundur	-	-	-	-
Kundur Utara	-	-	1	-
Kundur Barat	-	-	-	-
Ungar	-	-	-	-
Belat	-	-	-	-
Karimun	-	-	-	-
Buru	-	-	-	-
Meral	-	-	-	-
Tebing	-	-	-	-
Meral Barat	-	-	-	-
Karimun	-	-	1	1

Lanjutan Tabel/Continued Table 5.2.1

Kecamatan Subdistrict	Bayam/ Spinach		Cabai Besar/ Chili/Big chili	
	2020	2021	2020	2021
(1)	(6)	(7)	(8)	(9)
Moro	1	0	1	2
Durai	-	-	1	1
Kundur	24	23	10	6
Kundur Utara	4	9	2	2
Kundur Barat	-	-	9	17
Ungar	-	-	-	-
Belat	1	-	2	-
Karimun	-	8	-	-
Buru	-	-	1	0
Meral	2	1	1	0
Tebing	12	17	-	-
Meral Barat	10	9	7	5
Karimun	54	68	34	33

Lanjutan Tabel/Continued Table 5.2.1

Kecamatan Subdistrict	Cabai Rawit/ Chili/Cayenne Pepper		Kacang Panjang/ Long Beans	
	2020	2021	2020	2021
(1)	(10)	(11)	(12)	(13)
Moro	4	2	4	2
Durai	1	1	0	-
Kundur	9	6	12	10
Kundur Utara	3	3	3	2
Kundur Barat	5	6	-	-
Ungar	0	0	-	-
Belat	1	1	-	-
Karimun	3	2	11	2
Buru	2	0	2	1
Meral	2	1	2	1
Tebing	3	7	4	8
Meral Barat	7	5	18	17
Karimun	40	34	56	42

Lanjutan Tabel/Continued Table 5.2.1

Kecamatan Subdistrict	Kangkung/ Water Spinach		Ketimun/ Cucumber	
	2020	2021	2020	2021
(1)	(14)	(15)	(16)	(16)
Moro	7	3	5	2
Durai	-	0	-	-
Kundur	27	28	12	14
Kundur Utara	3	9	-	-
Kundur Barat	-	-	-	5
Ungar	-	0	0	0
Belat	1	-	-	-
Karimun	-	9	-	1
Buru	-	0	2	1
Meral	3	1	2	0
Tebing	12	10	1	3
Meral Barat	6	9	18	17
Karimun	58	70	40	44

Lanjutan Tabel/Continued Table 5.2.1

Kecamatan Subdistrict	Petsai/Sawi Chinese Cabbage/ Mustard Green		Semangka/ Water Melon		Terung/ Eggplant	
	2020	2021	2020	2021	2020	2021
(1)	(17)	(18)	(19)	(20)	(21)	(22)
Moro	3	1	-	-	-	-
Durai	-	-	-	0	-	0
Kundur	21	24	1	2	-	-
Kundur Utara	4	8	-	2	-	-
Kundur Barat	-	-	4	5	-	-
Ungar	-	0	-	-	0	0
Belat	-	-	-	-	1	-
Karimun	12	10	-	-	-	-
Buru	-	-	-	-	-	0
Meral	1	1	1	-	-	0
Tebing	12	19	-	-	-	-
Meral Barat	8	9	1	-	-	-
Karimun	61	72	7	9	1	1

Catatan/Note : Data tahun 2021 adalah Angka Sementara

Sumber/Source: BPS, Statistik Pertanian Hortikultura SPH-SBS/BPS-Statistics Indonesia, Agricultural Statistic for Horticulture SPH-SBS

Tabel
Table 5.2.2

Produksi Tanaman Sayuran Menurut Kecamatan dan Jenis Sayuran di Kabupaten Karimun (kuintal), 2020 dan 2021
Production of Vegetables by Subdistrict and Kind of Plant in Karimun Regency (quintal) , 2020 and 2021

Kecamatan Subdistrict	Bawang Daun/Scallion		Bawang Merah/Shallot	
	2020	2021	2020	2021
(1)	(2)	(3)	(4)	(5)
Moro	-	-	-	9
Durai	-	-	-	-
Kundur	-	-	-	-
Kundur Utara	-	-	40	-
Kundur Barat	-	-	-	-
Ungar	-	-	-	-
Belat	-	-	-	-
Karimun	-	-	-	-
Buru	-	-	-	-
Meral	-	-	-	-
Tebing	-	-	-	-
Meral Barat	-	-	-	-
Karimun	-	-	40	9

Lanjutan Tabel/Continued Table 5.2.2

Kecamatan Subdistrict	Bayam/Spinach		Cabai Besar/Chili/Big chili	
	2020	2021	2020	2021
(1)	(6)	(7)	(8)	(9)
Moro	1	1	24	37
Durai	-	-	7	13
Kundur	78	574	82	200
Kundur Utara	120	270	130	150
Kundur Barat	-	-	267	539
Ungar	-	-	-	-
Belat	22	-	6	-
Karimun	-	178	-	-
Buru	-	-	82	29
Meral	42	25	29	12
Tebing	69	239	-	-
Meral Barat	132	70	174	200
Karimun	464	1 357	801	1 181

Lanjutan Tabel/*Continued Table* 5.2.2

Kecamatan Subdistrict	Cabai Rawit/ Chili/Cayenne Pepper		Kacang Panjang/ Long Beans	
	2020	2021	2020	2021
(1)	(10)	(11)	(12)	(13)
Moro	59	50	34	48
Durai	12	26	3	-
Kundur	90	188	153	275
Kundur Utara	140	220	150	99
Kundur Barat	148	189	-	-
Ungar	1	6	-	-
Belat	42	21	-	-
Karimun	46	111	48	52
Buru	154	29	47	15
Meral	26	66	37	24
Tebing	59	84	48	168
Meral Barat	141	161	254	305
Karimun	918	1 149	774	986

Lanjutan Tabel/Continued Table 5.2.2

Kecamatan Subdistrict	Kangkung/ <i>Water Spinach</i>		Ketimun/ <i>Cucumber</i>	
	2020	2021	2020	2021
(1)	(14)	(15)	(16)	(16)
Moro	31	16	32	22
Durai	-	1	-	-
Kundur	90	457	132	366
Kundur Utara	90	270	-	-
Kundur Barat	-	-	-	204
Ungar	-	1	2	5
Belat	24	-	-	-
Karimun	-	156	-	54
Buru	-	28	81	29
Meral	42	24	73	2
Tebing	70	212	10	19
Meral Barat	81	152	335	354
Karimun	428	1 316	664	1 056

Lanjutan Tabel/*Continued Table* 5.2.2

Kecamatan Subdistrict	Petsai/Sawi Chinese Cabbage/ Mustard Green		Semangka/ Water Melon		Terung/ Eggplant	
	2020	2021	2020	2021	2020	2021
(1)	(17)	(18)	(19)	(20)	(21)	(22)
Moro	3	4	-	-	-	-
Durai	-	-	-	3	-	0
Kundur	88	499	50	60	-	-
Kundur Utara	120	240	-	630	-	-
Kundur Barat	-	-	146	197	-	-
Ungar	-	2	-	-	1	3
Belat	-	-	-	-	1	-
Karimun	49	128	-	-	-	-
Buru	-	-	-	-	-	6
Meral	25	24	62	-	-	9
Tebing	83	244	-	-	-	-
Meral Barat	28	72	127	-	-	-
Karimun	396	1 213	385	890	2	18

Catatan/*Note* : Data tahun 2021 adalah Angka Sementara

Sumber/*Source*: BPS, Statistik Pertanian Hortikultura SPH-SBS/BPS-Statistics Indonesia, Agricultural Statistic for Horticulture SPH-SBS

Tabel
Table 5.2.3

**Luas Panen Tanaman Sayuran dan Buah–Buahan
Semusim Menurut Jenis Tanaman di Kabupaten
Karimun, 2019 - 2021**
*Harvested Area of Seasonal Vegetables and Fruits by
Kind of Plant in Karimun Regency , 2019 - 2021*

Jenis Tanaman <i>Kind of Plants</i>	Satuan <i>Unit</i>	2019	2020	2021
(1)	(2)	(3)	(4)	(5)
Bawang Daun/ <i>Scallion</i>	ha/ ha	1	-	-
Bawang Merah/ <i>Shallot</i>	ha/ ha	4	1	1
Bawang Putih/ <i>Garlic</i>	ha/ ha	-	-	-
Bayam/ <i>Spinach</i>	ha/ ha	43	54	68
Blewah/ <i>Blewah</i>	ha/ ha	-	-	-
Buncis/ <i>Green Bean</i>	ha/ ha	-	-	-
Cabai Besar/ <i>Chili /Big Chilli</i>	ha/ ha	26	34	33
Cabai Rawit/ <i>Chili/ Cayenne Pepper</i>	ha/ ha	45	40	34
Jamur/ <i>Mushroom</i>	m ² /m ²	-	-	-
Kacang Merah/ <i>Red Bean</i>	ha/ ha	-	-	-
Kacang Panjang/ <i>Yardlong Bean</i>	ha/ ha	41	56	42
Kangkung/ <i>Kangkong</i>	ha/ ha	48	58	70
Kembang Kol/ <i>Cauliflower</i>	ha/ ha	-	-	-
Kentang/ <i>Potato</i>	ha/ ha	-	-	-
Ketimun/ <i>Cucumber</i>	ha/ ha	44	40	44
Kubis/ <i>Cabbage</i>	ha/ ha	-	-	-

Lanjutan Tabel/*Continued Table* 5.2.3

Jenis Tanaman <i>Kind of Plants</i>	Satuan <i>Unit</i>	2019	2020	2021
(1)	(2)	(3)	(4)	(5)
Labu Siam/ <i>Chayote</i>	ha/ ha	-	-	-
Lobak/ <i>Radish</i>	ha/ ha	-	-	-
Melon/ <i>Melon</i>	ha/ ha	-	0	-
Paprika/ <i>Bell Pepper</i>	ha/ ha	-	-	-
Petsai/Sawi/ <i>Chinese Cabbage/Mustard Green</i>	ha/ ha	56	61	72
Semangka/ <i>Watermelon</i>	ha/ ha	6	7	9
Stroberi/ <i>Strawberry</i>	ha/ ha	-	-	-
Terung/ <i>Eggplant</i>	ha/ ha	1	1	1
Tomat/ <i>Tomato</i>	ha/ ha	-	-	0
Wortel/ <i>Carrot</i>	ha/ ha	-	-	-

Catatan/*Note* : Data tahun 2021 adalah Angka Sementara

Sumber/*Source*: BPS, Statistik Pertanian Hortikultura SPH-SBS/BPS-*Statistics Indonesia, Agricultural Statistic for Horticulture SPH-SBS*

Tabel
Table 5.2.4

**Produksi Tanaman Sayuran dan Buah–Buahan
Semusim Menurut Jenis Tanaman di Kabupaten
Karimun , 2019 - 2021**
*Production of Seasonal Vegetables and Fruits by Kind of
Plant in Karimun Regency, 2019 - 2021*

Jenis Tanaman <i>Kind of Plants</i>	Satuan <i>Unit</i>	2019	2020	2021
(1)	(2)	(3)	(4)	(5)
Bawang Daun/ <i>Scallion</i>	kw/ qui	35	-	-
Bawang Merah/ <i>Shallot</i>	kw/ qui	143	40	9
Bawang Putih/ <i>Garlic</i>	kw/ qui	-	-	-
Bayam/ <i>Spinach</i>	kw/ qui	663	464	1 357
Blewah/ <i>Blewah</i>	kw/ qui	-	-	-
Buncis/ <i>Green Bean</i>	kw/ qui	-	-	-
Cabai Besar/ <i>Chili /Big Chilli</i>	kw/ qui	692	801	1 181
Cabai Rawit/ <i>Chili /Cayenne Pepper</i>	kw/ qui	1 014	918	1 149
Jamur/ <i>Mushroom</i>	kg/ kg	-	-	-
Kacang Merah/ <i>Red Bean</i>	kw/ qui	-	-	-
Kacang Panjang/ <i>Yarldlong Bean</i>	kw/ qui	944	774	986
Kangkung/ <i>Kangkong</i>	kw/ qui	817	428	1 316
Kembang Kol/ <i>Cauliflower</i>	kw/ qui	-	-	-
Kentang/ <i>Potato</i>	kw/ qui	-	-	-
Ketimun/ <i>Cucumber</i>	kw/ qui	1 123	664	1 056
Kubis/ <i>Cabbage</i>	kw/ qui	-	-	-

Lanjutan Tabel/*Continued Table* 5.2.4

Jenis Tanaman <i>Kind of Plants</i>	Satuan <i>Unit</i>	2019	2020	2021
(1)	(2)	(3)	(4)	(5)
Labu Siam/ <i>Chayote</i>	kw/ qui	-	-	-
Lobak/ <i>Radish</i>	kw/ qui	-	-	-
Melon/ <i>Melon</i>	kw/ qui	-	6	-
Paprika/ <i>Bell Pepper</i>	kw/ qui	-	-	-
Petsai/Sawi/ <i>Chinese Cabbage/ Mustard Green</i>	kw/ qui	700	396	1 213
Semangka/ <i>Watermelon</i>	kw/ qui	282	385	890
Stroberi/ <i>Strawberry</i>	kw/ qui	-	-	-
Terung/ <i>Eggplant</i>	kw/ qui	13	2	18
Tomat/ <i>Tomato</i>	kw/ qui	-	-	9
Wortel/ <i>Carrot</i>	kw/ qui	-	-	-

Catatan/*Note* : Data tahun 2021 adalah Angka Sementara

Sumber/*Source*: BPS, Statistik Pertanian Hortikultura SPH-SBS/BPS-*Statistics Indonesia, Agricultural Statistic for Horticulture SPH-SBS*

Tabel 5.2.5 Luas Panen Tanaman Biofarmatika Menurut Kecamatan dan Jenis Sayuran di Kabupaten Karimun, 2020 dan 2021
Harvested Area of Medical Plants by Sub District and Kind of Plant in Karimun Regency, 2020 and 2021

Kecamatan Subdistrict	Jahe/Ginger (m ² /m ²)		Kencur/East Indian Galangal (m ² /m ²)	
	2020	2021	2020	2021
(1)	(2)	(3)	(4)	(5)
Moro	-	-	-	-
Durai	-	-	-	-
Kundur	6 000	10 000	3 000	2 100
Kundur Utara	-	-	-	-
Kundur Barat	10	5	-	-
Ungar	-	-	-	-
Belat	40	-	15	-
Karimun	-	-	-	-
Buru	3	1	2	2
Meral	-	-	-	-
Tebing	-	60	-	30
Meral Barat	-	-	-	-
Karimun	6 053	10 066	3 017	2 132

Lanjutan Tabel/Continued Table 5.2.5

Kecamatan Subdistrict	Kunyit/ <i>Turmeric</i> (m ² /m ²)		Laos/Lengkuas/ <i>Galanga</i> (m ² /m ²)		Lempuyang/ <i>Zingiber</i> <i>Aromaticum</i> (m ² /m ²)	
	2020	2021	2020	2021	2020	2021
(1)	(6)	(7)	(8)	(9)	(10)	(11)
Moro	-	-	-	-	-	-
Durai	-	-	-	-	-	-
Kundur	2 000	4 800	4 000	4 900	-	-
Kundur Utara	-	-	-	-	-	-
Kundur Barat	20	10	-	-	-	-
Ungar	-	-	-	-	-	-
Belat	60	-	40	8	-	-
Karimun	-	-	-	-	-	-
Buru	2	4	4	2	1	2
Meral	-	-	68	86	-	-
Tebing	600	200	600	550	-	-
Meral Barat	1 545	1 700	3 715	2 960	-	-
Karimun	4 227	6 714	8 427	8 506	1	2

Lanjutan Tabel/Continued Table 5.2.5

Kecamatan Subdistrict	Lidah Buaya/ Aloevera (m ² /m ²)		Mahkota Dewa/ Phaleria Macrocarpa (pohon/tree)		Mengkudu/Pace/ Indian Mulberry (pohon/tree)	
	2020	2021	2020	2021	2020	2021
(1)	(12)	(13)	(14)	(15)	(16)	(17)
Moro	-	-	-	-	-	-
Durai	-	-	-	-	-	-
Kundur	-	-	-	-	-	-
Kundur Utara	-	-	-	-	-	-
Kundur Barat	-	-	-	-	-	-
Ungar	-	-	-	-	-	-
Belat	10	-	26	-	50	-
Karimun	-	-	-	-	-	-
Buru	-	-	-	-	-	-
Meral	-	-	-	-	-	-
Tebing	-	-	-	-	-	-
Meral Barat	-	-	-	-	-	-
Karimun	10	-	26	-	50	-

Lanjutan Tabel/*Continued Table* 5.2.5

Kecamatan Subdistrict	Sambiloto/ <i>King of Bitter</i> (m ² /m ²)		Temulawak/ <i>Java Turmeric</i> (m ² /m ²)	
	2020	2021	2020	2021
(1)	(18)	(19)	(20)	(21)
Moro	-	-	-	-
Durai	-	-	-	-
Kundur	-	-	-	-
Kundur Utara	-	-	-	-
Kundur Barat	-	-	-	-
Ungar	-	-	-	-
Belat	20	-	-	-
Karimun	-	-	-	-
Buru	-	-	-	-
Meral	-	-	-	-
Tebing	-	30	-	10
Meral Barat	-	-	-	-
Karimun	20	30	-	10

Catatan/Note : Data tahun 2021 adalah Angka Sementara

Sumber/Source: BPS, Statistik Pertanian Hortikultura SPH-SBS/BPS-Statistics Indonesia, *Agricultural Statistic for Horticulture SPH-SBS*

Tabel
Table 5.2.6

Produksi Tanaman Biofarmatika Menurut Kecamatan dan Jenis Sayuran di Kabupaten Karimun, 2020 dan 2021
Production of Medical Plants by Sub District and Kind of Plant in Karimun Regency, 2020 and 2021

Kecamatan Subdistrict	Jahe/Ginger (kg/kg)		Kencur/ East Indian Galangal (kg/kg)	
	2020	2021	2020	2021
(1)	(2)	(3)	(4)	(5)
Moro	-	-	-	-
Durai	-	-	-	-
Kundur	1 800	2 500	1 050	870
Kundur Utara	-	-	-	-
Kundur Barat	5	10	-	-
Ungar	-	-	-	-
Belat	13	-	9	-
Karimun	-	-	-	-
Buru	8	4	11	7
Meral	-	-	-	-
Tebing	-	60	-	30
Meral Barat	-	-	-	-
Karimun	1 826	2 574	1 070	907

Lanjutan Tabel/Continued Table 5.2.6

Kecamatan Subdistrict	Kunyit/ Turmeric (kg/ kg)		Laos/Lengkuas/ Galanga (kg/ kg)		Lempuyang/ Zingiber Aromaticum (kg/ kg)	
	2020	2021	2020	2021	2020	2021
(1)	(6)	(7)	(8)	(9)	(10)	(11)
Moro	-	-	-	-	-	-
Durai	-	-	-	-	-	-
Kundur	880	2 680	1 440	2 700	-	-
Kundur Utara	-	-	-	-	-	-
Kundur Barat	10	10	-	-	-	-
Ungar	-	-	-	-	-	-
Belat	29	-	19	16	-	-
Karimun	-	-	-	-	-	-
Buru	9	9	13	7	4	10
Meral	-	-	263	77	-	-
Tebing	600	90	600	200	-	-
Meral Barat	2 835	2 885	10 445	5 575	-	-
Karimun	4 363	5 674	12 780	8 575	4	10

Lanjutan Tabel/Continued Table 5.2.6

Kecamatan Subdistrict	Lidah Buaya/ Aloevera (kg/ kg)		Mahkota Dewa/ Phaleria Macrocarpa (kg/ kg)		Mengkudu/Pace/ Indian Mulberry (kg/ kg)	
	2020	2021	2020	2021	2020	2021
(1)	(12)	(13)	(14)	(15)	(16)	(17)
Moro	-	-	-	-	-	-
Durai	-	-	-	-	-	-
Kundur	-	-	-	-	-	-
Kundur Utara	-	-	-	-	-	-
Kundur Barat	-	-	-	-	-	-
Ungar	-	-	-	-	-	-
Belat	15	-	860	-	27	-
Karimun	-	-	-	-	-	-
Buru	-	-	-	-	-	-
Meral	-	-	-	-	-	-
Tebing	-	-	-	-	-	-
Meral Barat	-	-	-	-	-	-
Karimun	15	-	860	-	27	-

Lanjutan Tabel/*Continued Table* 5.2.6

Kecamatan Subdistrict	Sambiloto/ <i>King of Bitter</i> (kg/ kg)		Temulawak/ <i>Java Turmeric</i> (kg/ kg)	
	2020	2021	2020	2021
(1)	(18)	(19)	(20)	(21)
Moro	-	-	-	-
Durai	-	-	-	-
Kundur	-	-	-	-
Kundur Utara	-	-	-	-
Kundur Barat	-	-	-	-
Ungar	-	-	-	-
Belat	28	-	-	-
Karimun	-	-	-	-
Buru	-	-	-	-
Meral	-	-	-	-
Tebing	-	45	-	10
Meral Barat	-	-	-	-
Karimun	28	45	-	10

Catatan/*Note* : Data tahun 2021 adalah Angka Sementara

Sumber/*Source*: BPS, Statistik Pertanian Hortikultura SPH-SBS/*BPS-Statistics Indonesia, Agricultural Statistic for Horticulture SPH-SBS*

Tabel
Table 5.2.7

Luas Tanam Tanaman Biofarmatika Menurut Jenis Tanaman di Kabupaten Karimun, 2019 - 2021
Harvested Area of Medical Plants by Kind of Plant in Karimun Regency, 2019 - 2021

Jenis Tanaman <i>Kind of Plants</i>	Satuan <i>Unit</i>	2019	2020	2021
(1)	(2)	(3)	(4)	(5)
Dlingo/Dringo/ <i>Sweet Root/Calamus</i>	m ² /m ²	-	-	-
Jahe/ <i>Ginger</i>	m ² /m ²	3 628	6 053	10 066
Kapulaga/ <i>Java Cardamon</i>	m ² /m ²	-	-	-
Keji Beling/Kecibeling/ <i>Strobilanthes crista</i>	m ² /m ²	-	-	-
Kencur/ <i>East Indian Galangal</i>	m ² /m ²	1 067	3 017	2 132
Kunyit/ <i>Turmeric</i>	m ² /m ²	4 452	4 227	6 714
Laos/Lengkuas/ <i>Galanga</i>	m ² /m ²	5 935	8 427	8 506
Lempuyang/ <i>Zingiber Aromaticum</i>	m ² /m ²	2	1	2
Lidah Buaya/ <i>Oliviera</i>	m ² /m ²	30	10	-
Mahkota Dewa/ <i>God's Crown</i>	pohon/ tree	10	26	-
Mengkudu/Pace/ <i>Indian Mulberry</i>	pohon/ tree	95	50	-
Sambiloto/ <i>King of Bitter</i>	m ² /m ²	60	20	30
Temuireng/ <i>Black Turmeric</i>	m ² /m ²	-	-	-
Temukunci/ <i>Chinese Keys</i>	m ² /m ²	-	-	-
Temulawak/ <i>Java Turmeric</i>	m ² /m ²	15	-	10

Catatan/Note : Data tahun 2021 adalah Angka Sementara

Sumber/Source: BPS, Statistik Pertanian Hortikultura SPH-SBS/BPS-Statistics Indonesia, Agricultural Statistic for Horticulture SPH-SBS

Tabel
Table 5.2.8

**Produksi Tanaman Biofarmatika Menurut Jenis
Tanaman di Kabupaten Karimun, 2019 - 2021**
*Production of Medical Plants by Kind of Plant in Karimun
Regency, 2019 - 2021*

Jenis Tanaman <i>Kind of Plants</i>	Satuan <i>Unit</i>	2019	2020	2021
(1)	(2)	(3)	(4)	(5)
Dlingo/Dringo/ <i>Sweet Root/ Calamus</i>	kg/ kg	-	-	-
Jahe/ <i>Ginger</i>	kg/ kg	1 139	1 826	2 574
Kapulaga/ <i>Java Cardamon</i>	kg/ kg	-	-	-
Keji Beling/Kecibeling/ <i>Strobilanthes crista</i>	kg/ kg	-	-	-
Kencur/ <i>East Indian Galangal</i>	kg/ kg	460	1 070	907
Kunyit/ <i>Turmeric</i>	kg/ kg	3 689	4 363	5 674
Laos/Lengkuas/ <i>Galanga</i>	kg/ kg	9 129	12 780	8 575
Lempuyang/ <i>Zingiber Aromaticum</i>	kg/ kg	3	4	10
Lidah Buaya/ <i>Oliviera</i>	kg/ kg	15	15	-
Mahkota Dewa/ <i>God's Crown</i>	kg/ kg	240	860	-
Mengkudu/Pace/ <i>Indian Mulberry</i>	kg/ kg	136	27	-
Sambiloto/ <i>King of Bitter</i>	kg/ kg	39	28	45
Temuireng/ <i>Black Turmeric</i>	kg/ kg	-	-	-
Temukunci/ <i>Chinese Keys</i>	kg/ kg	-	-	-
Temulawak/ <i>Java Turmeric</i>	kg/ kg	10	-	10

Catatan/Note : Data tahun 2021 adalah Angka Sementara

Sumber/Source: BPS, Statistik Pertanian Hortikultura SPH-SBS/BPS-Statistics Indonesia, Agricultural Statistic for Horticulture SPH-SBS

Tabel
Table 5.2.9

Luas Panen Tanaman Hias Menurut Kecamatan dan Jenis Tanaman di Kabupaten Karimun, 2020 dan 2021
Harvested Area of Ornamental Plants by Sub District and Kind of Plant in Karimun Regency, 2020 and 2021

Kecamatan Subdistrict	Anggrek/ <i>Orchid</i> (m ² /m ²)		Anthurium Bunga/ <i>Flamingo</i> Lily Flower (m ² /m ²)	
	2020	2021	2020	2021
(1)	(2)	(3)	(4)	(5)
Moro	-	-	-	-
Durai	-	-	-	-
Kundur	-	-	-	-
Kundur Utara	-	-	-	-
Kundur Barat	-	-	-	-
Ungar	-	-	-	-
Belat	-	-	-	-
Karimun	-	-	-	-
Buru	-	-	-	-
Meral	-	-	-	-
Tebing	42	50	30	44
Meral Barat	-	-	-	-
Karimun	42	50	30	44

Lanjutan Tabel/*Continued Table* 5.2.9

Kecamatan Subdistrict	Anthurium Daun/ Anthurium (m ² /m ²)		Balaceng/ Dieffenbacia (m ² /m ²)		Dracaena/ Dracaena (m ² /m ²)	
	2020	2021	2020	2021	2020	2021
(1)	(6)	(7)	(8)	(9)	(10)	(11)
Moro	-	-	-	-	-	-
Durai	-	-	-	-	-	-
Kundur	-	-	-	-	-	-
Kundur Utara	-	-	-	-	-	-
Kundur Barat	-	-	-	-	-	-
Ungar	-	-	-	-	-	-
Belat	-	-	-	-	-	-
Karimun	-	-	-	-	-	-
Buru	-	-	-	-	-	-
Meral	-	-	-	-	-	-
Tebing	20	-	100	-	20	171
Meral Barat	-	-	-	-	-	-
Karimun	20	-	100	-	20	171

Lanjutan Tabel/Continued Table 5.2.9

Kecamatan Subdistrict	Euphorbia/ Euphorbia (m ² /m ²)		Hanjuang/ Cordyline (m ² /m ²)		Herbras/ Gerbera (m ² /m ²)	
	2020	2021	2020	2021	2020	2021
(1)	(12)	(13)	(14)	(15)	(16)	(17)
Moro	-	-	-	-	-	-
Durai	-	-	-	-	-	-
Kundur	-	-	-	-	-	-
Kundur Utara	-	-	-	-	-	-
Kundur Barat	-	-	-	-	-	-
Ungar	-	-	-	-	-	-
Belat	-	-	-	-	-	-
Karimun	-	-	-	-	-	-
Buru	-	-	-	-	-	-
Meral	-	-	-	-	-	-
Tebing	-	-	50	-	-	-
Meral Barat	-	-	-	-	-	-
Karimun	-	-	50	-	-	-

Lanjutan Tabel/*Continued Table* 5.2.9

Kecamatan Subdistrict	Kamboja Jepang/ <i>Adenium</i> (m ² /m ²)		Keladi Hias/ <i>Caladium</i> (m ² /m ²)		Krisan/ <i>Chrysantemum</i> (m ² /m ²)	
	2020	2021	2020	2021	2020	2021
(1)	(18)	(19)	(20)	(21)	(22)	(23)
Moro	-	-	-	-	-	-
Durai	-	-	-	-	-	-
Kundur	-	-	-	-	-	-
Kundur Utara	-	-	-	-	-	-
Kundur Barat	-	-	-	-	-	-
Ungar	-	-	-	-	-	-
Belat	-	-	-	-	-	-
Karimun	-	-	-	-	-	-
Buru	-	-	-	-	-	-
Meral	-	-	-	-	-	-
Tebing	30	-	30	-	18	109
Meral Barat	-	-	-	-	-	-
Karimun	30	-	30	-	18	109

Lanjutan Tabel/Continued Table 5.2.9

Kecamatan Subdistrict	Mawar/ Rose (m ² /m ²)		Melati/ Jasmine (m ² /m ²)		Monstera/ Monstera (m ² /m ²)	
	2020	2021	2020	2021	2020	2021
(1)	(24)	(25)	(26)	(27)	(28)	(29)
Moro	-	-	-	-	-	-
Durai	-	-	-	-	-	-
Kundur	-	-	-	-	-	-
Kundur Utara	-	-	-	-	-	-
Kundur Barat	-	-	-	-	-	-
Ungar	-	-	-	-	-	-
Belat	-	-	-	-	-	-
Karimun	-	-	-	-	-	-
Buru	-	-	-	-	-	-
Meral	-	-	-	-	-	-
Tebing	100	145	75	140	16	-
Meral Barat	-	-	-	-	-	-
Karimun	100	145	75	140	16	-

Lanjutan Tabel/Continued Table 5.2.9

Kecamatan Subdistrict	Palem/ Palm (pohon/tree)		Pedang-Pedangan/ Sansevieria (m ² /m ²)		Philodendron/ Philodendron (m ² /m ²)	
	2020	2021	2020	2021	2020	2021
(1)	(30)	(31)	(32)	(33)	(34)	(35)
Moro	-	-	-	-	-	-
Durai	-	-	-	-	-	-
Kundur	-	-	-	-	-	-
Kundur Utara	-	-	-	-	-	-
Kundur Barat	-	-	-	-	-	-
Ungar	-	-	-	-	-	-
Belat	-	-	-	-	-	-
Karimun	-	-	-	-	-	-
Buru	-	-	-	-	-	-
Meral	-	-	-	-	-	-
Tebing	20	110	20	-	20	72
Meral Barat	-	-	-	-	-	-
Karimun	20	110	20	-	20	72

Lanjutan Tabel/Continued Table 5.2.9

Kecamatan Subdistrict	Pisang-Pisangan/ <i>Heliconia</i> (m ² /m ²)		Sedap Malam/ <i>Tuberose</i> (m ² /m ²)	
	2020	2021	2020	2021
(1)	(36)	(37)	(38)	(39)
Moro	-	-	-	-
Durai	-	-	-	-
Kundur	-	-	-	-
Kundur Utara	-	-	-	-
Kundur Barat	-	-	-	-
Ungar	-	-	-	-
Belat	-	-	-	-
Karimun	-	-	-	-
Buru	-	-	-	-
Meral	-	-	-	-
Tebing	420	340	22	42
Meral Barat	-	-	-	-
Karimun	420	340	22	42

Lanjutan Tabel/*Continued Table* 5.2.9

Kecamatan Subdistrict	Soka/ <i>Ixora</i> (m ² /m ²)		Sri Rejeki/ <i>Aglaonema</i> (m ² /m ²)	
	2020	2021	2020	2021
(1)	(40)	(41)	(42)	(43)
Moro	-	-	-	-
Durai	-	-	-	-
Kundur	-	-	-	-
Kundur Utara	-	-	-	-
Kundur Barat	-	-	-	-
Ungar	-	-	-	-
Belat	-	-	-	-
Karimun	-	-	-	-
Buru	-	-	-	-
Meral	-	-	-	-
Tebing	350	390	26	79
Meral Barat	-	-	-	-
Karimun	350	390	26	79

Catatan/*Note* : Data tahun 2021 adalah Angka Sementara

Sumber/*Source*: BPS, Statistik Pertanian Hortikultura SPH-SBS/BPS-*Statistics Indonesia, Agricultural Statistic for Horticulture SPH-SBS*

Tabel 5.2.10 **Produksi Tanaman Hias Menurut Kecamatan dan Jenis Tanaman di Kabupaten Karimun (tangkai) , 2019 dan 2021**
Production of Ornamental Plants by Sub District and Kind of Plant in Karimun Regency (salks), 2019 and 2021

Kecamatan Subdistrict	Anggrek/ <i>Orchid</i> (tangkai/ <i>stalks</i>)		Anthurium Bunga/ <i>Flamingo</i> <i>Lily Flower</i> (tangkai/ <i>stalks</i>)	
	2020	2021	2020	2021
(1)	(2)	(3)	(4)	(5)
Moro	-	-	-	-
Durai	-	-	-	-
Kundur	-	-	-	-
Kundur Utara	-	-	-	-
Kundur Barat	-	-	-	-
Ungar	-	-	-	-
Belat	-	-	-	-
Karimun	-	-	-	-
Buru	-	-	-	-
Meral	-	-	-	-
Tebing	42	80	24	78
Meral Barat	-	-	-	-
Karimun	42	80	24	78

Lanjutan Tabel/*Continued Table* 5.2.10

Kecamatan Subdistrict	Anthurium Daun/ Anthurium (pohon/tree)		Balaceng/ Dieffenbacia (pohon/tree)		Dracaena/ Dracaena (pohon/tree)	
	2020	2021	2020	2021	2020	2021
(1)	(6)	(7)	(8)	(9)	(10)	(11)
Moro	-	-	-	-	-	-
Durai	-	-	-	-	-	-
Kundur	-	-	-	-	-	-
Kundur Utara	-	-	-	-	-	-
Kundur Barat	-	-	-	-	-	-
Ungar	-	-	-	-	-	-
Belat	-	-	-	-	-	-
Karimun	-	-	-	-	-	-
Buru	-	-	-	-	-	-
Meral	-	-	-	-	-	-
Tebing	20	-	100	-	20	-
Meral Barat	-	-	-	-	-	-
Karimun	20	-	100	-	20	-

Lanjutan Tabel/Continued Table 5.2.10

Kecamatan Subdistrict	Euphorbia/ Euphorbia (pohon/tree)		Hanjuang/ Cordyline (pohon/tree)		Herbras/ Gerbera (tangkai/stalks)	
	2020	2021	2020	2021	2020	2021
(1)	(12)	(13)	(14)	(15)	(16)	(17)
Moro	-	-	-	-	-	-
Durai	-	-	-	-	-	-
Kundur	-	-	-	-	-	-
Kundur Utara	-	-	-	-	-	-
Kundur Barat	-	-	-	-	-	-
Ungar	-	-	-	-	-	-
Belat	-	-	-	-	-	-
Karimun	-	-	-	-	-	-
Buru	-	-	-	-	-	-
Meral	-	-	-	-	-	-
Tebing	-	-	50	-	-	-
Meral Barat	-	-	-	-	-	-
Karimun	-	-	50	-	-	-

Lanjutan Tabel/*Continued Table* 5.2.10

Kecamatan Subdistrict	Kamboja Jepang/ Adenium (pohon/tree)		Keladi Hias/ Caladium (pohon/tree)		Krisan/ Chrysantemum (tangkai/stalks)	
	2020	2021	2020	2021	2020	2021
(1)	(18)	(19)	(20)	(21)	(22)	(23)
Moro	-	-	-	-	-	-
Durai	-	-	-	-	-	-
Kundur	-	-	-	-	-	-
Kundur Utara	-	-	-	-	-	-
Kundur Barat	-	-	-	-	-	-
Ungar	-	-	-	-	-	-
Belat	-	-	-	-	-	-
Karimun	-	-	-	-	-	-
Buru	-	-	-	-	-	-
Meral	-	-	-	-	-	-
Tebing	30	-	30	-	115	109
Meral Barat	-	-	-	-	-	-
Karimun	30	-	30	-	115	109

Lanjutan Tabel/Continued Table 5.2.10

Kecamatan Subdistrict	Mawar/ Rose (tangkai/ stalks)		Melati/ Jasmine (kg/ kg)		Monstera/ Monstera (pohon/ tree)	
	2020	2021	2020	2021	2020	2021
(1)	(24)	(25)	(26)	(27)	(28)	(29)
Moro	-	-	-	-	-	-
Durai	-	-	-	-	-	-
Kundur	-	-	-	-	-	-
Kundur Utara	-	-	-	-	-	-
Kundur Barat	-	-	-	-	-	-
Ungar	-	-	-	-	-	-
Belat	-	-	-	-	-	-
Karimun	-	-	-	-	-	-
Buru	-	-	-	-	-	-
Meral	-	-	-	-	-	-
Tebing	100	270	70	270	16	-
Meral Barat	-	-	-	-	-	-
Karimun	100	270	70	270	16	-

Lanjutan Tabel/*Continued Table* 5.2.10

Kecamatan <i>Subdistrict</i>	Palem/ <i>Palm</i> (pohon/ <i>tree</i>)		Pedang-Pedangan/ <i>Sansevieria</i> (rumpun/ <i>clumps</i>)		Philodendron/ <i>Philodendron</i> (pohon/ <i>tree</i>)	
	2020	2021	2020	2021	2020	2021
(1)	(30)	(31)	(32)	(33)	(34)	(35)
Moro	-	-	-	-	-	-
Durai	-	-	-	-	-	-
Kundur	-	-	-	-	-	-
Kundur Utara	-	-	-	-	-	-
Kundur Barat	-	-	-	-	-	-
Ungar	-	-	-	-	-	-
Belat	-	-	-	-	-	-
Karimun	-	-	-	-	-	-
Buru	-	-	-	-	-	-
Meral	-	-	-	-	-	-
Tebing	20	110	20	-	20	132
Meral Barat	-	-	-	-	-	-
Karimun	20	110	20	-	20	132

Lanjutan Tabel/Continued Table 5.2.10

Kecamatan Subdistrict	Pisang-Pisangan/ <i>Heliconia</i> (tangkai/ stalks)		Sedap Malam/Tuberose (tangkai/ stalks)	
	2020	2021	2020	2021
(1)	(36)	(37)	(38)	(39)
Moro	-	-	-	-
Durai	-	-	-	-
Kundur	-	-	-	-
Kundur Utara	-	-	-	-
Kundur Barat	-	-	-	-
Ungar	-	-	-	-
Belat	-	-	-	-
Karimun	-	-	-	-
Buru	-	-	-	-
Meral	-	-	-	-
Tebing	420	570	37	51
Meral Barat	-	-	-	-
Karimun	420	570	37	51

Lanjutan Tabel/*Continued Table* 5.2.10

Kecamatan Subdistrict	Soka/ <i>Ixora</i> (pohon/tree)		Sri Rejeki/ <i>Aglaonema</i> (pohon/tree)	
	2020	2021	2020	2021
(1)	(40)	(41)	(42)	(43)
Moro	-	-	-	-
Durai	-	-	-	-
Kundur	-	-	-	-
Kundur Utara	-	-	-	-
Kundur Barat	-	-	-	-
Ungar	-	-	-	-
Belat	-	-	-	-
Karimun	-	-	-	-
Buru	-	-	-	-
Meral	-	-	-	-
Tebing	350	390	34	79
Meral Barat	-	-	-	-
Karimun	350	390	34	79

Catatan/Note : Data tahun 2021 adalah Angka Sementara

Sumber/Source: BPS, Statistik Pertanian Hortikultura SPH-SBS/BPS-Statistics Indonesia, *Agricultural Statistic for Horticulture SPH-SBS*

Tabel 5.2.11 Luas Panen Tanaman Hias Menurut Jenis Tanaman di Kabupaten Karimun , 2019 - 2021
Harvested Area of Ornamental Plants by Kind of Plant in Karimun Regency , 2019 - 2021

Jenis Tanaman Kind of Plants	Satuan Unit	2019	2020	2021
(1)	(2)	(3)	(4)	(5)
Anggrek/ <i>Orchid</i>	m ² /m ²	23	42	50
Anthurium Bunga/ <i>Flamingo Lily Flower</i>	m ² /m ²	6	30	44
Anthurium Daun/ <i>Laceleaf</i>	m ² /m ²	9	20	-
Anyelir/ <i>Carnation</i>	m ² /m ²	-	-	-
Balaceng/ <i>Dieffendacia</i>	m ² /m ²	-	100	-
Dracaena/ <i>Dracaena</i>	m ² /m ²	9	20	171
Euphorbia/ <i>Spurges</i>	m ² /m ²	-	-	-
Gladiol/ <i>Gladiol</i>	m ² /m ²	-	-	-
Hanjuang/ <i>Cordyline</i>	m ² /m ²	-	50	-
Hebras/ <i>Gerbera</i>	m ² /m ²	-	-	-
Kamboja Jepang/ <i>Adenium</i>	m ² /m ²	75	30	-
Keladi Hias/ <i>Caladium</i>	m ² /m ²	13	30	-
Krisan/ <i>Chrysantemum</i>	m ² /m ²	11	18	109
Mawar/ <i>Rose</i>	m ² /m ²	47	100	145
Melati/ <i>Jasmine</i>	m ² /m ²	25	75	140
Monstera/ <i>Monstera</i>	m ² /m ²	6	16	-
Pakis/ <i>Leather Leaf Fern</i>	m ² /m ²	-	-	-

Lanjutan Tabel/*Continued Table* 5.2.11

Jenis Tanaman <i>Kind of Plants</i>	Satuan <i>Unit</i>	2019	2020	2021
(1)	(2)	(3)	(4)	(5)
Palem/ <i>Palm</i>	pohon/ <i>tree</i>	20	20	110
Pedang-pedangan/ <i>Sansevieria</i>	m ² /m ²	13	20	-
Philodendron/ <i>Philodendron</i>	m ² /m ²	8	20	72
Pisang–pisangan/ <i>Heliconia</i>	m ² /m ²	100	420	340
Sedap Malam/ <i>Tuberose</i>	m ² /m ²	2	22	42
Soka/ <i>Ixora</i>	m ² /m ²	110	350	390
Sri Rejeki/ <i>Aglaonema</i>	m ² /m ²	20	26	79

Catatan/*Note* : Data tahun 2021 adalah Angka Sementara

Sumber/*Source*: BPS, Statistik Pertanian Hortikultura SPH-SBS/BPS-*Statistics Indonesia, Agricultural Statistic for Horticulture SPH-SBS*

Tabel 5.2.12 **Produksi Tanaman Hias Menurut Jenis Tanaman di Kabupaten Karimun, 2019 - 2021**
Table 5.2.12 **Production of Ornamental Plants by Kind of Plant in Karimun Regency, 2019 - 2021**

Jenis Tanaman <i>Kind of Plants</i>	Satuan <i>Unit</i>	2019	2020	2021
(1)	(2)	(3)	(4)	(5)
Anggrek/ <i>Orchid</i>	tangkai/ <i>stalks</i>	135	42	80
Anthurium Bunga/ <i>Flamingo Lily Flower</i>	tangkai/ <i>stalks</i>	22	24	78
Anthurium Daun/ <i>Laceleaf</i>	pohon/ <i>tree</i>	9	20	-
Anyelir/ <i>Carnation</i>	tangkai/ <i>stalks</i>	-	-	-
Balanceng/ <i>Dieffendacia</i>	pohon/ <i>tree</i>	-	100	-
Dracaena/ <i>Dracaena</i>	pohon/ <i>tree</i>	9	20	252
Euphorbia/ <i>Spurges</i>	pohon/ <i>tree</i>	-	-	-
Gladiol/ <i>Gladiol</i>	tangkai/ <i>stalks</i>	-	-	-
Hanjuang/ <i>Cordyline</i>	pohon/ <i>tree</i>	-	50	-
Hebras/ <i>Gerbera</i>	tangkai/ <i>stalks</i>	-	-	-
Kamboja Jepang/ <i>Adenium</i>	pohon/ <i>tree</i>	75	30	-
Keladi Hias/ <i>Caladium</i>	pohon/ <i>tree</i>	13	30	-
Krisan/ <i>Chrysantemum</i>	tangkai/ <i>stalks</i>	45	115	109
Mawar/ <i>Rose</i>	tangkai/ <i>stalks</i>	167	100	270
Melati/ <i>Jasmine</i>	kg/ <i>kg</i>	25	70	270
Monstera/ <i>Monstera</i>	pohon/ <i>tree</i>	6	16	-
Pakis/ <i>Leather Leaf Fern</i>	pohon/ <i>tree</i>	-	-	-

Lanjutan Tabel/*Continued Table* 5.2.12

Jenis Tanaman <i>Kind of Plants</i>	Satuan <i>Unit</i>	2019	2020	2021
(1)	(2)	(3)	(4)	(5)
Palem/ <i>Palm</i>	pohon/ <i>tree</i>	20	20	110
Pedang-pedangan/ <i>Sansevieria</i>	rumpun/ <i>clumps</i>	13	20	-
Philodendron/ <i>Philodendron</i>	pohon/ <i>tree</i>	8	20	132
Pisang–pisangan/ <i>Heliconia</i>	tangkai/ <i>stalks</i>	260	420	570
Sedap Malam/ <i>Tuberose</i>	tangkai/ <i>stalks</i>	2	37	51
Soka/ <i>Ixora</i>	pohon/ <i>tree</i>	110	350	390
Sri Rejeki/ <i>Aglaonema</i>	pohon/ <i>tree</i> ²	20	34	79

Catatan/*Note* : Data tahun 2021 adalah Angka Sementara

Sumber/*Source*: BPS, Statistik Pertanian Hortikultura SPH-SBS/BPS-*Statistics Indonesia, Agricultural Statistic for Horticulture SPH-SBS*

Tabel 5.2.13 **Produksi Buah-Buahan Menurut Kecamatan dan Jenis Tanaman di Kabupaten Karimun, 2020 dan 2021**
Table **Production of Fruits by Subdistrict and Kind of Plant in Karimun Regency, 2020 and 2021**

Kecamatan Subdistrict	Alpukat/ Avocado (kw/qui)		Belimbing/ Star Fruit (kw/qui)	
	2020	2021	2020	2021
(1)	(2)	(3)	(4)	(5)
Moro	36	4	8	3
Durai	2	-	-	-
Kundur	10	35	-	-
Kundur Utara	-	-	-	-
Kundur Barat	-	5	-	8
Ungar	-	-	-	-
Belat	-	-	-	-
Karimun	-	-	-	-
Buru	51	65	74	35
Meral	4	13	0	4
Tebing	-	-	-	-
Meral Barat	12	-	-	-
Karimun	115	122	82	50

Lanjutan Tabel/*Continued Table* 5.2.13

Kecamatan Subdistrict	Duku/Langsat/ Kokosan/Duku (kw/qui)		Durian/Durian (kw/qui)		Jambu Air/ Water Apple (kw/qui)	
	2020	2021	2020	2021	2020	2021
(1)	(6)	(7)	(8)	(9)	(10)	(11)
Moro	-	-	-	42	-	32
Durai	-	-	20	18	-	-
Kundur	-	-	1 000	1 500	20	-
Kundur Utara	-	-	-	2 480	-	56
Kundur Barat	-	-	-	9 000	13	19
Ungar	-	-	7	35	3	4
Belat	-	-	-	-	-	-
Karimun	-	-	30	26	-	-
Buru	19	-	-	6	10	14
Meral	-	-	1	2	6	1
Tebing	-	-	-	-	-	-
Meral Barat	-	-	11	26	-	-
Karimun	19	-	1 069	13 136	52	126

Lanjutan Tabel/Continued Table 5.2.13

Kecamatan Subdistrict	Jambu Biji/ Guava (kw/ qui)		Jengkol/ Jengkol (kw/ qui)		Jeruk Besar/ Pomelo (kw/ qui)	
	2020	2021	2020	2021	2020	2021
(1)	(12)	(13)	(14)	(15)	(16)	(17)
Moro	42	5	-	7	-	-
Durai	-	-	-	-	-	-
Kundur	-	-	50	83	-	-
Kundur Utara	51	80	-	-	45	-
Kundur Barat	11	17	180	245	-	-
Ungar	-	-	-	4	-	-
Belat	-	-	-	330	28	-
Karimun	-	-	26	25	-	-
Buru	25	18	34	10	24	-
Meral	24	5	7	36	-	-
Tebing	-	-	-	-	-	-
Meral Barat	-	-	-	-	-	-
Karimun	153	126	297	740	97	-

Lanjutan Tabel/*Continued Table* 5.2.13

Kecamatan Subdistrict	Jeruk Siam/Kepron/ Orange/Tangerine (kw/ qui)		Mangga/ Mango (kw/ qui)		Manggis/ Mangosteen (kw/ qui)	
	2020	2021	2020	2021	2020	2021
(1)	(18)	(19)	(20)	(21)	(22)	(23)
Moro	-	-	130	100	-	-
Durai	-	-	120	20	-	-
Kundur	-	-	1 000	340	-	6
Kundur Utara	-	-	76	160	-	-
Kundur Barat	-	-	100	125	-	30
Ungar	-	-	22	45	-	-
Belat	39	-	80	293	-	-
Karimun	-	-	330	56	110	-
Buru	13	3	275	200	10	9
Meral	-	-	17	43	-	-
Tebing	-	-	80	65	-	-
Meral Barat	-	-	17	3	-	-
Karimun	52	3	2 247	1 450	120	45

Lanjutan Tabel/Continued Table 5.2.13

Kecamatan Subdistrict	Melinjo/ Gnetum/ Melinjo (kw/ qui)		Nangka/Cempedak/ Jackfruit (kw/ qui)		Nenas/ Pineapple (kw/ qui)	
	2020	2021	2020	2021	2020	2021
(1)	(24)	(25)	(26)	(27)	(28)	(29)
Moro	96	32	331	251	-	-
Durai	60	-	7	-	-	-
Kundur	15	-	150	46	4 400	11 250
Kundur Utara	-	-	300	593	240	230
Kundur Barat	-	13	160	74	680	136
Ungar	-	-	68	34	-	-
Belat	-	-	100	100	60	55
Karimun	40	13	99	21	-	-
Buru	-	-	1 895	195	335	141
Meral	3	2	15	24	-	-
Tebing	40	30	-	35	-	-
Meral Barat	-	-	68	-	-	-
Karimun	254	90	3 193	1 372	5 715	11 812

Lanjutan Tabel/Continued Table 5.2.13

Kecamatan Subdistrict	Pepaya/ Papaya (kw/ qui)		Petai/ Twisted Cluster Bean (kw/ qui)		Pisang/ Banana (kw/ qui)	
	2020	2021	2020	2021	2020	2021
(1)	(30)	(31)	(32)	(33)	(34)	(35)
Moro	52	117	-	10	87	67
Durai	-	-	15	7	68	41
Kundur	27	18	67	66	66	80
Kundur Utara	-	-	15	20	90	185
Kundur Barat	465	102	115	30	1 425	1 315
Ungar	-	-	-	-	56	86
Belat	-	-	-	165	55	27
Karimun	27	14	-	65	76	48
Buru	305	323	54	13	910	240
Meral	11	39	6	9	43	37
Tebing	40	37	-	-	25	38
Meral Barat	127	122	-	-	515	495
Karimun	1 054	772	272	384	3 416	2 659

Lanjutan Tabel/Continued Table 5.2.13

Kecamatan Subdistrict	Rambutan/ Rambutan (kw/ qui)		Sawo/ Sapodilla/Sawo (kw/ qui)	
	2020	2021	2020	2021
(1)	(36)	(37)	(38)	(39)
Moro	65	4	-	-
Durai	10	-	22	-
Kundur	-	486	-	-
Kundur Utara	-	12 164	112	79
Kundur Barat	-	4 500	-	-
Ungar	18	98	6	-
Belat	-	-	230	-
Karimun	60	8	-	-
Buru	250	-	-	-
Meral	2	11	-	3
Tebing	4	-	-	-
Meral Barat	20	-	-	-
Karimun	429	17 271	370	81

Lanjutan Tabel/Continued Table 5.2.13

Kecamatan Subdistrict	Sirsak/ Soursoep (kw/qui)		Sukun/ Breadfruit (kw/qui)	
	2020	2021	2020	2021
(1)	(40)	(41)	(42)	(43)
Moro	-	-	85	29
Durai	-	-	-	-
Kundur	2	5	60	4
Kundur Utara	-	-	58	67
Kundur Barat	-	-	-	4
Ungar	-	-	3	3
Belat	-	-	200	110
Karimun	-	-	20	5
Buru	67	16	53	15
Meral	-	-	5	8
Tebing	-	-	16	17
Meral Barat	-	-	-	34
Karimun	69	21	499	295

Catatan/Note : Data tahun 2021 adalah Angka Sementara

Sumber/Source: BPS, Statistik Pertanian Hortikultura SPH-SBS/BPS-Statistics Indonesia, Agricultural Statistic for Horticulture SPH-SBS

Tabel 5.2.14 **Produksi Buah-Buahan dan Sayuran Tahunan Menurut Jenis Tanaman di Kabupaten Karimun, 2019 - 2021**
Production of Annual Fruits and Vegetables by Kind of Plant in Karimun Regency, 2019 - 2021

Jenis Tanaman <i>Kind of Plants</i>	Satuan <i>Unit</i>	2019	2020	2021
(1)	(2)	(3)	(4)	(5)
Alpukat/ <i>Avocado</i>	kw/ <i>qui</i>	224	115	122
Anggur/ <i>Grape</i>	kw/ <i>qui</i>	-	-	-
Apel/ <i>Apple</i>	kw/ <i>qui</i>	-	-	-
Belimbing/ <i>Star Fruit</i>	kw/ <i>qui</i>	112	82	50
Duku/Langsar/Kokosan/ <i>Duku</i>	kw/ <i>qui</i>	25	19	-
Durian/ <i>Durian</i>	kw/ <i>qui</i>	12 548	1 069	13 136
Jambu Air/ <i>Rose Apple</i>	kw/ <i>qui</i>	62	52	126
Jambu Biji/ <i>Guava</i>	kw/ <i>qui</i>	117	153	126
Jengkol/ <i>Jengkol</i>	kw/ <i>qui</i>	490	297	740
Jeruk Besar/ <i>Pomelo</i>	kw/ <i>qui</i>	125	97	-
Jeruk Siam/Kepron/ <i>Tangerine/ Orange</i>	kw/ <i>qui</i>	35	52	3
Mangga/ <i>Mango</i>	kw/ <i>qui</i>	2 186	2 247	1 450
Manggis/ <i>Mangosteen</i>	kw/ <i>qui</i>	58	120	45
Markisa/ <i>Marquisa</i>	kw/ <i>qui</i>	-	-	-
Melinjo/ <i>Gnetum/Melinjo</i>	kw/ <i>qui</i>	189	254	90

Lanjutan Tabel/*Continued Table* 5.2.14

Jenis Tanaman <i>Kind of Plants</i>	Satuan <i>Unit</i>	2019	2020	2021
(1)	(2)	(3)	(4)	(5)
Nangka/Cempedak/ <i>Jack Fruit</i>	kw/ <i>qui</i>	3 453	3 193	1 372
Nenas/ <i>Pineapple</i>	kw/ <i>qui</i>	5 146	5 715	11 812
Pepaya/ <i>Papaya</i>	kw/ <i>qui</i>	935	1 054	772
Petai/ <i>Twisted Cluster Bean</i>	kw/ <i>qui</i>	369	272	384
Pisang/ <i>Banana</i>	kw/ <i>qui</i>	3 327	3 416	2 659
Rambutan/ <i>Rambutan</i>	kw/ <i>qui</i>	20 339	429	17 271
Salak/ <i>Salacca</i>	kw/ <i>qui</i>	-	-	-
Sawo/Sapodilla/ <i>Star Apple</i>	kw/ <i>qui</i>	380	370	81
Sirsak/ <i>Soursop</i>	kw/ <i>qui</i>	44	69	21
Sukun/ <i>Bread Fruit</i>	kw/ <i>qui</i>	365	499	295

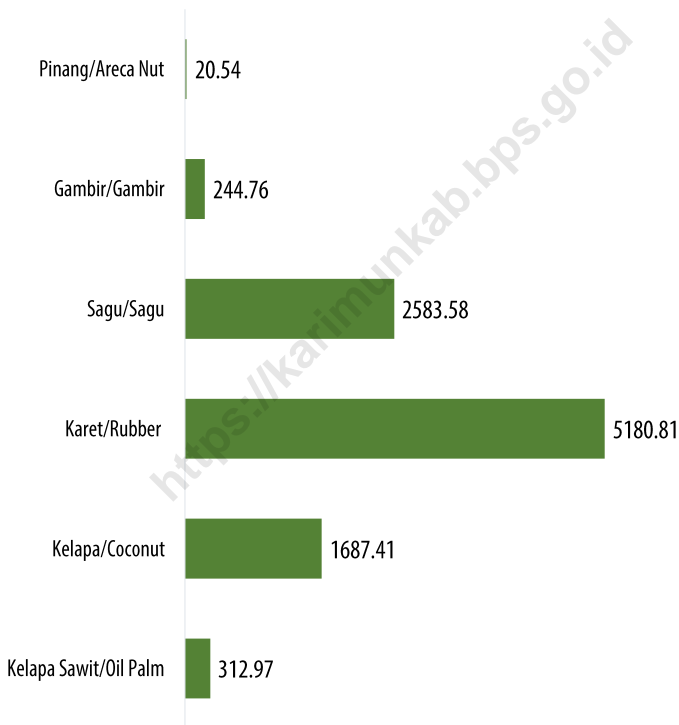
Catatan/*Note* : Data tahun 2021 adalah Angka Sementara

Sumber/*Source*: BPS, Statistik Pertanian Hortikultura SPH-SBS/BPS-*Statistics Indonesia, Agricultural Statistic for Horticulture SPH-SBS*

Gambar 18
Figures

Produksi Tanaman Perkebunan Menurut Kecamatan dan Jenis Tanaman (Ton) di Kabupaten Karimun, 2021

Production of Estate Crops by Subdistrict and Kind of Crop (ton) in Karimun Regency, 2021



Sumber/Source : Dinas Pangan dan Pertanian Kabupaten Karimun/ Food and Agriculture Service of Karimun Regency

5.3 PERKEBUNAN ESTATE CROPS

Tabel 5.3.1 **Luas Areal Tanaman Perkebunan Menurut Kecamatan dan Jenis Tanaman di Kabupaten Karimun (ha), 2020 dan 2021**
Planted Area of Estate Crops by Subdistrict and Type of Crops in Karimun Regency (ha), 2020 and 2021

Kecamatan Subdistrict	Kelapa Sawit/Oil Palm		Kelapa/Coconut	
	2020	2021	2020	2021
(1)	(2)	(3)	(4)	(5)
Moro	2	1	168	168
Durai	-	-	87	87
Kundur	127	55	870	840
Kundur Utara	30	19	306	306
Kundur Barat	209	112	419	419
Ungar	-	-	718	718
Belat	23	-	284	284
Karimun	-	17	92	72
Buru	3	2	220	216
Meral	-	-	77	77
Tebing	-	-	18	12
Meral Barat	-	-	53	53
Karimun	394	206	3 312	3 252

Lanjutan Tabel/Continued Table 5.3.1

Kecamatan Subdistrict	Karet/Rubber		Sagu/Sagu	
	2020	2021	2020	2021
(1)	(6)	(7)	(8)	(9)
Moro	304	304	-	-
Durai	230	230	1	1
Kundur	1 175	1 160	18	15
Kundur Utara	6 864	6 864	16	16
Kundur Barat	2 015	2 017	275	275
Ungar	988	988	500	500
Belat	6 708	6 708	1 129	1 129
Karimun	152	77	24	5
Buru	510	503	8	8
Meral	53	53	-	-
Tebing	16	16	-	-
Meral Barat	74	74	-	-
Karimun	19 089	18 994	1 971	1 949

Lanjutan Tabel/*Continued Table* 5.3.1

Kecamatan Subdistrict	Gambir/Gambir		Pinang/Areca Nut	
	2020	2021	2020	2021
(1)	(10)	(11)	(12)	(13)
Moro	-	-	4	4
Durai	-	-	5	5
Kundur	5	5	10	10
Kundur Utara	96	69	6	6
Kundur Barat	185	185	20	20
Ungar	-	-	-	-
Belat	16	16	-	-
Karimun	-	-	-	-
Buru	-	-	4	5
Meral	-	-	2	2
Tebing	-	-	3	3
Meral Barat	-	-	3	3
Karimun	302	275	57	58

Sumber/*Source*: Dinas Pangan dan Pertanian Kabupaten Karimun/ *Food and Agriculture Service of Karimun Regency*

Tabel 5.3.2 **Produksi Perkebunan Menurut Kecamatan dan Jenis Tanaman di Kabupaten Karimun (ton), 2020 dan 2021**
Production of Estate by Subdistrict and Type of Crops in Karimun Regency (ton), 2020 and 2021

Kecamatan Subdistrict	Kelapa Sawit/Oil Palm		Kelapa/Coconut	
	2020	2021	2020	2021
(1)	(2)	(3)	(4)	(5)
Moro	1,82	1,08	18,57	0,42
Durai	-	-	95,76	76,87
Kundur	368,00	293,75	609,00	576,75
Kundur Utara	13,74	11,09	296,55	138,23
Kundur Barat	8,93	7,05	60,70	86,81
Ungar	-	-	722,19	586,39
Belat	0,80	-	158,69	71,77
Karimun	-	-	74,44	23,95
Buru	-	-	84,17	64,87
Meral	-	-	31,50	22,36
Tebing	-	-	18,17	28,85
Meral Barat	-	-	9,50	10,14
Karimun	393,29	312,97	2 179,24	1 687,41

Lanjutan Tabel/*Continued Table* 5.3.2

Kecamatan Subdistrict	Karet/Rubber		Sagu/Sagu	
	2020	2021	2020	2021
(1)	(6)	(7)	(8)	(9)
Moro	74,47	29,57	-	-
Durai	151,53	136,18	-	-
Kundur	1 260,00	961,25	38,50	11,79
Kundur Utara	2 362,20	1 902,59	11,93	10,19
Kundur Barat	1 527,72	641,10	209,95	173,60
Ungar	355,21	306,53	2 356,00	1 990,18
Belat	1 721,54	972,00	191,22	386,21
Karimun	110,56	3,29	41,39	6,58
Buru	223,00	176,42	6,24	5,03
Meral	12,79	10,28	-	-
Tebing	26,54	40,35	-	-
Meral Barat	7,87	1,25	-	-
Karimun	7 833,43	5 180,81	2 855,23	2 583,58

Lanjutan Tabel/Continued Table 5.3.2

Kecamatan Subdistrict	Gambir/Gambir		Pinang/Areca Nut	
	2020	2021	2020	2021
(1)	(10)	(11)	(12)	(13)
Moro	-	-	0,79	0,46
Durai	-	-	7,83	6,12
Kundur	21,15	20,30	2,31	2,20
Kundur Utara	66,74	45,03	0,68	0,20
Kundur Barat	211,90	165,30	6,58	5,41
Ungar	-	-	-	-
Belat	18,89	14,13	-	-
Karimun	-	-	-	-
Buru	-	-	0,94	0,75
Meral	-	-	1,24	1,05
Tebing	-	-	1,64	2,62
Meral Barat	-	-	1,03	1,73
Karimun	318,68	244,76	23,04	20,54

Sumber/Source: Dinas Pangan dan Pertanian Kabupaten Karimun/ Food and Agriculture Service of Karimun Regency

Tabel
Table 5.3.3

Jumlah Petani Perkebunan Menurut Kecamatan dan Jenis Tanaman di Kabupaten Karimun, 2021
Number of Plantation Farmer by Subdistrict and Type of Plants in Karimun Regency, 2021

Kecamatan Subdistrict	Kelapa Sawit Oil Palm	Kelapa Coconut	Karet Rubber
(1)	(2)	(3)	(4)
Moro	1	475	365
Durai	-	500	992
Kundur	43	1 203	1 243
Kundur Utara	9	829	970
Kundur Barat	35	402	1 847
Ungar	-	629	398
Belat	7	71	903
Karimun	-	30	53
Buru	1	423	487
Meral	-	220	94
Tebing	-	166	166
Meral Barat	-	190	140
Karimun	96	5 138	7 658

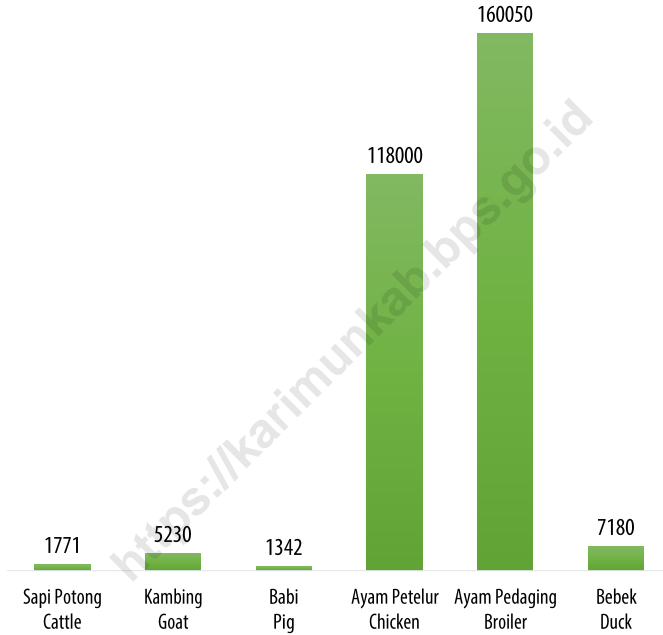
Lanjutan Tabel/Continued Table 5.3.3

Kecamatan Subdistrict	Sagu Sagu	Pinang Areca Nut	Gambir Gambir
(1)	(6)	(7)	(4)
Moro	-	-	8
Durai	5	-	992
Kundur	5	12	20
Kundur Utara	47	57	63
Kundur Barat	366	84	16
Ungar	512	-	-
Belat	7	7	-
Karimun	2	-	-
Buru	11	-	8
Meral	-	-	80
Tebing	-	-	158
Meral Barat	-	-	61
Karimun	955	992	1 406

Sumber/Source: Dinas Pangan dan Pertanian Kabupaten Karimun/ Food and Agriculture Service of Karimun Regency

Gambar 19
Figures

Populasi Ternak di Kabupaten Karimun, 2021
Livestock Population in Karimun Regency, 2021



Sumber/Source : Dinas Pangan dan Pertanian Kabupaten Karimun/*Food and Agriculture Services of Karimun Regency*

**5.4 PETERNAKAN
LIVESTOCK**

Tabel 5.4.1 Populasi Ternak Besar Menurut Kecamatan dan Jenis Ternak di Kabupaten Karimun, 2021
Cattle Population by Subdistrict and Kind in Karimun Regency, 2021

Kecamatan Subdistrict	Sapi Potong Cattle	Kambing Goat	Babi Pig
(1)	(2)	(3)	(4)
Moro	211	476	-
Durai	14	385	-
Kundur	110	136	100
Kundur Utara	137	189	-
Kundur Barat	237	1 170	162
Ungar	80	327	-
Belat	111	420	-
Karimun	44	280	-
Buru	146	435	-
Meral	276	470	-
Tebing	272	499	895
Meral Barat	133	443	185
Karimun	1 771	5 230	1 342

Sumber/Source: Dinas Pangan dan Pertanian Kabupaten Karimun/*Food and Agriculture Services of Karimun Regency*

Tabel
Table 5.4.2**Populasi Ternak Unggas Menurut Kecamatan dan Jenis Ternak di Kabupaten Karimun, 2021**
Poultry Population by Subdistrict and Kind in Karimun Regency, 2021

Kecamatan Subdistrict	Ayam Petelur Chicken	Ayam Pedaging Broiler	Bebek/Itik Duck
(1)	(2)	(3)	(4)
Moro	1 200	2 050	150
Durai	-	950	300
Kundur	39 600	20 200	200
Kundur Utara	23 800	9 000	200
Kundur Barat	35 400	18 300	3 300
Ungar	-	2 850	550
Belat	-	6 650	150
Karimun	-	-	30
Buru	18 000	4 750	1 300
Meral	-	20 100	500
Tebing	-	34 700	350
Meral Barat	-	40 500	150
Karimun	118 000	160 050	7 180

Sumber/Source: Dinas Pangan dan Pertanian Kabupaten Karimun/*Food and Agriculture Services of Karimun Regency*

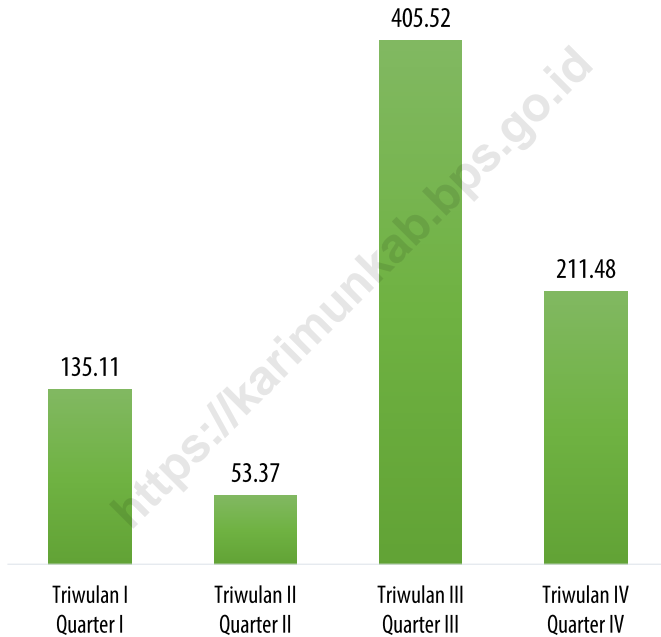
Tabel 5.4.2 **Produksi Peternakan Menurut Kecamatan dan Jenis Ternak di Kabupaten Karimun, 2021**
Table 5.4.2 **Production of Livestock by Subdistrict and Kind in Karimun Regency, 2021**

Kecamatan Subdistrict	Daging Sapi Chicken Meat	Daging Kambing Goat Meat	Daging Babi Pork Meat	Daging Ayam Chicken Meat	Daging Bebek Duck Meat	Telur Ayam Egg
(1)	(2)	(3)	(4)	(5)	(6)	(7)
Moro	375	192	-	3 600	-	19 958
Durai	-	-	-	1 800	-	-
Kundur	450	240	3 120	39 600	-	658 627
Kundur Utara	150	64	-	14 400	-	395 842
Kundur Barat	150	80	3 900	18 000	-	588 773
Ungar	-	-	-	1 800	-	-
Belat	-	-	-	7 200	-	-
Karimun	4 200	-	-	108 000	-	-
Buru	-	-	-	9 000	-	299 376
Meral	-	7 680	-	252 000	-	-
Tebing	-	-	1 404	466 200	2 700	-
Meral Barat	-	-	351	541 800	-	-
Karimun	5 325	8 256	8 775	1 463 400	2 700	1 962 576

Sumber/Source: Dinas Pangan dan Pertanian Kabupaten Karimun/Food and Agriculture Services of Karimun Regency

Gambar 20
Figures

Volume Produksi Perikanan Tangkap Menurut Triwulan di Kabupaten Karimun (Ton), 2021
Volume of Fishery Production by Quarter in Karimun Regency (Ton), 2021



Sumber/Source : Dinas Perikanan Kabupaten Karimun/Fishery Services of Karimun Regency

**5.5 PERIKANAN
FISHERY**

Tabel 5.5.1 Volume Produksi Perikanan Menurut Kecamatan di Kabupaten Karimun (ton), 2021
Volume of Fishery Production by Subdistrict in Karimun Regency (ton), 2021

Kecamatan Subdistrict	Penangkapan Catching	Budidaya Cultivation	Pengolahan Processing
(1)	(2)	(3)	(4)
Moro	8 602,47	684,20	-
Durai	945,11	0,30	-
Kundur	315,74	-	-
Kundur Utara	441,99	0,79	-
Kundur Barat	579,54	1,04	-
Ungar	598,69	0,42	-
Belat	504,92	-	-
Karimun	7 686,93	0,41	-
Buru	1 965,46	-	-
Meral	9 140,91	85,38	-
Tebing	1 686,40	31,54	-
Meral Barat	1 271,94	1,26	-
Karimun	33 740,08	805,34	-

Sumber/Source: Dinas Perikanan Kabupaten Karimun/Fishery Services of Karimun Regency

Tabel
Table 5.5.2**Nilai Produksi Perikanan Menurut Kecamatan di
Kabupaten Karimun (000 Rupiah), 2021**
*Value of Fishery Production by Subdistrict in Karimun
Regency (000 Rupiah), 2021*

Kecamatan Subdistrict	Penangkapan Catching	Budidaya Cultivation	Pengolahan Processing
(1)	(2)	(3)	(4)
Moro	276 353 369	3 434 500	-
Durai	30 123 107	24 000	-
Kundur	10 085 208	-	-
Kundur Utara	12 549 873	38 000	-
Kundur Barat	18 475 055	23 900	-
Ungar	15 923 294	10 540	-
Belat	12 402 396	-	-
Karimun	304 111 050	8 280	-
Buru	68 050 346	-	-
Meral	386 126 410	1 814 325	-
Tebing	56 518 293	824 200	-
Meral Barat	50 232 948	37 390	-
Karimun	1 240 951 349	6 215 135	-

Sumber/Source: Dinas Perikanan Kabupaten Karimun/Fishery Services of Karimun Regency

Tabel
Table 5.5.3

Volume Produksi Perikanan Budidaya per Triwulan menurut Kecamatan di Kabupaten Karimun (Ton), 2021
Volume of Cultivation Production per Quarter by Subdistrict in Karimun Regency (Ton), 2021

Kecamatan Subdistrict	Triwulan I Quarter I	Triwulan II Quarter II	Triwulan III Quarter III	Triwulan IV Quarter IV	Total Total
(1)	(2)	(3)	(4)	(5)	(6)
Moro	0.12	0.30	-	-	0.42
Durai	26.10	24.31	17.80	17.20	85.41
Kundur	6.95	7.94	6.70	9.98	31.57
Kundur Utara	-	-	-	-	0.00
Kundur Barat	-	-	-	-	0.00
Ungar	0.40	0.15	0.31	0.20	1.06
Belat	-	0.22	0.40	0.20	0.82
Karimun	101.00	20.00	380.00	183.20	684.20
Buru	-	-	-	0.30	0.30
Meral	0.24	0.33	0.31	0.40	1.28
Tebing	-	-	-	-	0.00
Meral Barat	0.30	0.12	-	-	0.42
Karimun	135.11	53.37	405.52	211.48	805.48

Sumber/Source: Dinas Perikanan Kabupaten Karimun/Fishery Services of Karimun Regency

Tabel
Table 5.5.4**Nilai Produksi Perikanan Budidaya per Triwulan menurut Kecamatan di Kabupaten Karimun (000 Rupiah), 2021**
Value of Cultivation Production per Quarter by Subdistrict in Karimun Regency (000 Rupiah), 2021

Kecamatan Subdistrict	Triwulan I Quarter I	Triwulan II Quarter II	Triwulan III Quarter III	Triwulan IV Quarter IV	Total Total
(1)	(2)	(3)	(4)	(5)	(6)
Moro	2 300	5 980	-	-	8 280
Durai	552 600	489 640	359 881	412 204	1 814 325
Kundur	178 600	196 480	174 220	274 900	824 200
Kundur Utara	-	-	-	-	0
Kundur Barat	-	-	-	-	0
Ungar	8 000	3 900	7 200	4 800	23 900
Belat	-	13 400	21 200	3 400	38 000
Karimun	502 900	102 200	1 900 000	929 400	3 434 500
Buru	-	-	-	24 000	24 000
Meral	6 425	10 925	9 260	10 780	37 390
Tebing	-	-	-	-	0
Meral Barat	6 000	4 540	-	-	10 540
Karimun	1 256 825	827 065	2 471 761	1 659 484	6 215 135

Sumber/Source: Dinas Perikanan Kabupaten Karimun/Fishery Services of Karimun Regency

Tabel 5.5.5 Jumlah Armada Penangkapan Ikan Menurut Kecamatan dan Jenisnya di Kabupaten Karimun (Unit), 2020
Number of Fishery Vehicle by Subdistrict and Type in Karimun Regency (Unit), 2020

Kecamatan Subdistrict	PTM	PM	MT	<5 GT	5-30 GT	>30 GT	Jumlah Total
(1)	(2)	(3)	(4)	(5)	(6)	(7)	(8)
Moro	322	964	339	873	68	3	2 569
Durai	24	122	2	224	1	-	373
Kundur	18	71	2	14	-	-	105
Kundur Utara	17	55	-	14	-	-	86
Kundur Barat	30	281	9	54	-	-	374
Ungar	28	226	-	72	-	-	326
Belat	129	158	1	60	-	-	348
Karimun	23	214	20	112	7	-	376
Buru	2	376	41	149	23	-	591
Meral	95	118	1	303	102	123	742
Tebing	43	138	127	157	-	-	465
Meral Barat	77	102	30	126	-	-	335
Karimun	808	2 825	572	2 158	201	126	6 690

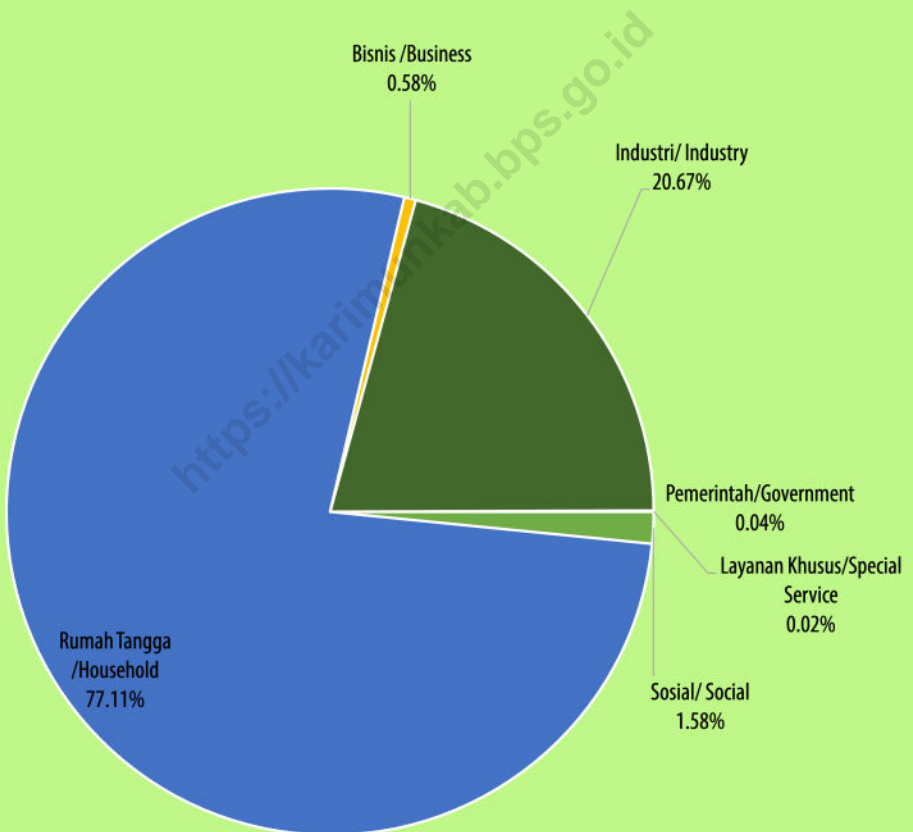
Catatan/Note: PTM: Perahu Tanpa Motor (Non-motoric Ship)

PM: Perahu Motor (Motoric Ship)

MT: Motor Tempel/Boat Pancung (Boat)

Sumber/Source: Dinas Perikanan Kabupaten Karimun/Fishery Services of Karimun Regency

Persentase Pelanggan PDAM Menurut Jenis, 2021
Percentage of PDAM Customers by Type, 2021



PENJELASAN TEKNIS

1. Pelanggan adalah individu atau kelompok, baik rumah tangga, perusahaan atau institusi non-profit yang membeli air bersih dari perusahaan air bersih.
2. Kapasitas listrik terpasang adalah total kapasitas dari seluruh mesin pembangkit listrik yang dioperasikan.
3. Listrik yang dibangkitkan adalah jumlah listrik yang dibangkitkan oleh seluruh mesin pembangkit listrik dan dinyatakan dalam satuan dasar *Watt hours*.
4. Air disalurkan adalah volume air bersih dari perusahaan air bersih.
5. Tarif Multiguna adalah tarif yang dikenakan pada pemakaian non permanen seperti pemasangan instalasi listrik sementara untuk proyek pembangunan dan untuk keperluan pesta perkawinan.
6. Volume air bersih yang disalurkan adalah banyaknya air bersih yang disalurkan oleh perusahaan air bersih (dalam satuan m³). Semakin besar volume air bersih yang disalurkan maka akan semakin terpenuhi kebutuhan konsumen akan air bersih.

TECHNICAL NOTES

1. *Customers are individuals or groups, whether household, company or non-profit institutions that buy water supply from water supply establishment.*
2. *Kapasitas listrik terpasang adalah total kapasitas dari seluruh mesin pembangkit listrik yang dioperasikan.*
3. *Listrik yang dibangkitkan adalah jumlah listrik yang dibangkitkan oleh seluruh mesin pembangkit listrik dan dinyatakan dalam satuan dasar *Watt hours*.*
4. *Distributed water is the volume of water supply from watersupply establishment.*
5. *Multi-purpose fee is fee that charged for non-permanent uses such as temporary electricity installation for construction and marriage party.*
6. *Volume of water distributed is the amount of water that can be distributed by the water company (in units of m³). The greater the volume of water distributed it will be increasingly fulfilled the needs of consumers for clean water.*

ULASAN

Pada tahun 2021, listrik terjual di Kabupaten Karimun sebanyak 165 juta KW. Jumlah ini meningkat jika dibandingkan tahun 2020. Pada tahun ini terjadi peningkatan jumlah pelanggan listrik dari 48.176 pelanggan pada tahun 2020 menjadi 51.591 pelanggan pada tahun 2021. Pelanggan listrik didominasi oleh pelanggan rumah tangga sebanyak 88,60 persen, diikuti pelanggan bisnis sebanyak 9,28 persen, pelanggan sosial 1,45 persen, pelanggan pemerintah 0,61 persen, pelanggan industri sebanyak 0,03 persen, dan pelanggan layanan khusus sebanyak 0,03 persen.

Jumlah pelanggan air PDAM Tirta Karimun pada tahun 2021 sebanyak 8.485. Volume air terjual pada tahun ini sebanyak 1.453.590 m³ dengan nilai 9,45 miliar rupiah. Pelanggan air didominasi oleh rumah tangga sebanyak 77,11 persen, diikuti pelanggan niaga sebanyak 20,67 persen, dan sisanya 2,22 persen adalah pelanggan sosial, instansi pemerintah, industri, dan khusus.

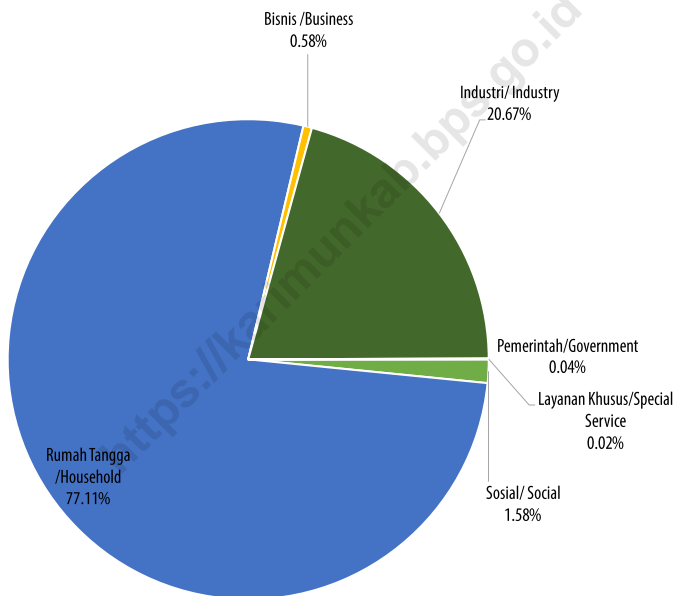
DESCRIPTION

In 2021, the number of sold electricity in Karimun regency is 165 million KW. This number is increasing compared to last year. In this year, the number of customer is increasing from 48.176 customers in 2020 to 51.591 customers in 2021. The customers consists of 88,60 percent household customers, 9,28 percent business customers, 1,45 percent social customers, 0,61 percent government customers, 0,03 percent industry customers, and 0,03 percent special service customers.

The number of customers of Tirta Karimun Local Water Company in 2021 is 8.3485. The volume of sold water in this year reached 1.453.590 m³ and its value is 9,45 billion rupiahs. The customers is dominated by household which is 77,11 percent, followed by trade customer 20,67 percent, and the others is 2,22 percent consists of social, government, industry, and exclusive customers.

Gambar 21
Figures

Persentase Pelanggan PDAM Menurut Jenis Pelanggan di Kabupaten Karimun, 2021
Percentage of PDAM Customers by Type in Karimun Regency, 2021



Sumber/Source : PLN Cabang Tanjung Balai Karimun / Branch of PLN in Tanjung Balai Karimun

Tabel
Table 6.1**Daya Terpasang, Produksi Listrik, dan Listrik Terjual Menurut Subsistem Kelistrikan di Kabupaten Karimun, 2019 - 2021**
Installed Capacity, Production, and Distribution of Electricity of State Electricity Company in Karimun Regency, 2019 - 2021

Uraian Description	2019	2020	2021
(1)	(2)	(3)	(4)
Daya Terpasang <i>Installed Capacity (KW)</i>	44 000	37 500	39 700
KVA Tersedia <i>Number of KVA</i>	35 000	55 220	26 219
Listrik Terjual <i>Electricity Sold (KWh)</i>	165 305 699	73 364 253	165 085 230.5
Dipakai Sendiri <i>Own Usage (KWh)</i>	306 818	357 300	1 032 980
Susut/Hilang <i>Shrunked (KWh)</i>	11 240 100	-	-

Sumber/Source: PLN Tanjungpinang/ Branch of PLN in Tanjungpinang

Tabel 6.2
Table

Jumlah Pelanggan Menurut Golongan Tarif Listrik PT. PLN (Persero) pada Cabang/Ranting Kabupaten Karimun, 2020 dan 2021
Number of Customers by Type of Customer of State Electricity Company at Branch of Karimun Regency, 2020 and 2021

Jenis Pelanggan Type of Customer	Jumlah Pelanggan Number of Customer	
	2019	2020
(1)	(2)	(3)
Sosial/ Social	699	746
Rumah Tangga /Household	42 429	45 712
Bisnis /Business	4 749	4 787
Industri/ Industry	14	17
Pemerintah/Government	271	313
Layanan Khusus/Special Service	14	16
Karimun	48 176	51 591

Sumber/Source: PLN Cabang Tanjung Balai Karimun / Branch of PLN in Tanjung Balai Karimun

Tabel
Table 6.3

Jumlah Pelanggan, Volume Terjual dan Nilai Air yang Disalurkan Menurut Jenis Pelanggan di Kabupaten Karimun, 2021
Number of Customers, Volume and Value of Distributed Water by Type of Customers in Karimun Regency, 2021

Jenis Pelanggan <i>Type of Customer</i>	Jumlah Pelanggan <i>Customers</i>	Volume Terjual <i>Volume of Sold Water</i> (m ³)	Nilai <i>Value</i> (Rp)
(1)	(2)	(3)	(4)
Sosial/ <i>Social</i>	134	79 692	233 264 150
Rumah Tangga/ <i>Household</i>	6 543	1 047 158	5 696 679 800
Instansi Pemerintah <i>Government Institution</i>	49	14 609	127 347 000
Niaga/ <i>Trade</i>	1 754	282 913	2 935 552 900
Industri/ <i>Industry</i>	3	27 724	451 504 300
Khusus/ <i>Exclusive</i>	2	494	8 458 300
Karimun	8 485	1 452 590	9 452 806 450

Sumber/*Source*: Perusahaan Daerah Air Minum Tirta Karimun/ *Tirta Karimun Local Water Company*

Tabel 6.4
Table

Jumlah Pelanggan, Volume Terjual dan Nilai Air yang Disalurkan Menurut Unit Kerja PDAM di Kabupaten Karimun, 2021
Number of Customers, Volume and Value of Distributed Water by PDAM Work Unit in Karimun Regency, 2021

Jenis Pelanggan <i>Type of Customer</i>	Jumlah Pelanggan <i>Number of Customers</i>	Volume Terjual <i>Volume of Sold Water</i> (m ³)	Nilai <i>Value</i> (Rp)
(1)	(2)	(3)	(4)
PDAM Pusat-Karimun	6 385	1 121 931	5 735 319 400
Cabang Kundur	849	132 576	362 573 150
Cabang Moro	826	133 827	821 200 850
Cabang Kundur Barat	425	64 256	2 533 713 050
Karimun	8 485	1 452 590	9 452 806 450

Sumber/Source: Perusahaan Daerah Air Minum Tirta Karimun/ *Tirta Karimun Local Water Company*

Tabel
Table 6.5**Volume Distribusi Air dan Nilainya Menurut Bulan di Kabupaten Karimun, 2021**
Volume of Distributed Water and Its Value by Month in Karimun Regency, 2021

Bulan Months	Air Disalurkan Distributed Water (m³)	Nilai Value (Rp)
(1)	(2)	(3)
Januari/January	112 607	745 601 650
Februari/February	109 241	718 128 100
Maret/March	129 492	803 820 650
April/April	119 103	773 791 800
Mei/May	124 437	785 443 050
Juni/June	117 129	732 916 500
Juli/July	119 282	771 473 700
Agustus/August	126 947	840 685 500
September/September	118 456	792 298 150
Oktober/October	131 804	863 087 800
November/November	124 019	816 921 650
Desember/December	120 073	808 637 900
Karimun	1 452 590	9 452 806 450

Sumber/Source: Perusahaan Daerah Air Minum Tirta Karimun/ Tirta Karimun Local Water Company

Tabel
Table 6.6

Produksi, Distribusi dan Kehilangan Air Bersih Menurut Bulan di Kabupaten Karimun (m³), 2021
Production, Distribution, and Loss of Water by Month in Karimun Regency (m³), 2021

Bulan Months	Produksi Production	Distribusi Distribution	Dipakai sendiri Own Uses	Susut/Hilang Loss
(1)	(2)	(3)	(4)	(5)
Januari/January	218 679	112 607	-	106 072
Februari/February	147 707	109 241	-	38 466
Maret/March	148 680	129 492	-	19 188
April/April	195 697	119 103	-	76 594
Mei/May	242 828	124 437	-	118 391
Juni/June	229 142	117 129	-	112 013
Juli/July	246 889	119 282	-	127 607
Agustus/August	235 560	126 947	-	108 613
September/September	236 916	118 456	-	118 460
Oktober/October	230 812	131 804	-	99 008
November/November	206 471	124 019	-	82 452
Desember/December	219 203	119 899	-	99 304
Karimun	2 558 584	1 452 416	0	1 106 168

Sumber/Source: Perusahaan Daerah Air Minum Tirta Karimun/ Tirta Karimun Local Water Company



166 Restoran/Rumah Makan
Restaurant



38 Destinasi Alam
Nature Destination



51 Akomodasi
Accommodations



17 Destinasi Buatan
Man-made Destination



PENJELASAN TEKNIS

1. Wisatawan mancanegara (wisman) ialah setiap pengunjung yang mengunjungi suatu negara di luar tempat tinggalnya, didorong oleh satu atau beberapa keperluan tanpa bermaksud memperoleh penghasilan di tempat yang dikunjungi dan lamanya kunjungan tersebut tidak lebih dari satu tahun (12 bulan). definisi ini mencakup 2 (dua) kategori wisatawan mancanegara, yaitu :
 - a. Wisatawan (turis) ialah setiap pengunjung seperti definisi di atas yang tinggal paling sedikit 24 jam, akan tetapi tidak lebih dari 1 (satu) tahun di tempat yang dikunjungi, dengan maksud antara lain: berlibur, rekreasi, olah raga, bisnis, menghadiri pertemuan, studi, dan kunjungan dengan alasan kesehatan.
 - b. Excursionist ialah setiap pengunjung seperti definisi di atas yang tinggal kurang dari 24 jam di tempat yang dikunjungi (termasuk "Cruise passengers"). Cruise Passengers ialah setiap pengunjung yang tiba di suatu negara di mana mereka tidak menginap di akomodasi yang tersedia di negara tersebut, misalnya dengan kapal laut.

TECHNICAL NOTES

1. *An International Visitor is any person visiting a country other than his usual place of residence for any reason other than for earning income in the country visited, and the length of stay is no more than one year (12 months). This definition covers two categories of foreign visitors, namely :*
 - a. *"Tourist" is any visitor staying for at least 24 hours, but no more than one year, in the country visited, with the intention of visiting, and for any of these purposes: Pleasure, recreation and sports, Business, visiting friends and relatives, missions, attending meetings, conferences, visit for health reasons and study.*
 - b. *"Excursionist" is any visitor staying less than 24 hours in the country visited including, "Cruise Passengers", i.e. visitors arriving in a country without staying in any accommodation available in the visited country.*

2. Wisatawan domestik ialah setiap pengunjung yang mengunjungi suatu daerah yang masih di dalam negara tempat tinggalnya, didorong oleh satu atau beberapa keperluan tanpa bermaksud memperoleh penghasilan di tempat yang dikunjungi dan lamanya kunjungan tersebut tidak lebih dari satu tahun (12 bulan).
2. *A Domestic Visitor is any person visiting a region in country that his usual place of residence for any reason other than for earning income in the region visited, and the length of stay is no more than one year (12 months).*
3. Usaha penyediaan akomodasi adalah usaha yang menyediakan pelayanan penginapan yang dapat dilengkapi dengan pelayanan pariwisata lainnya. Usaha penyediaan akomodasi dapat berupa hotel, vila, pondok wisata, bumi perkemahan, persinggahan karavan, dan akomodasi lainnya yang digunakan untuk tujuan pariwisata.
3. *The business of providing accommodation is a business that provides specialty services that can be equipped with other tourism services. It includes hotel, villa, cottage, camping, caravan stop, and other accommodation that are used for tourism purposes.*
4. Hotel adalah penyediaan akomodasi secara harian berupa kamar-kamar di dalam satu bangunan yang dapat dilengkapi dengan jasa pelayanan makan dan minum, kegiatan hiburan dan atau fasilitas lainnya. Hotel terdiri dari hotel berbintang dan hotel non- bintang.
4. *Hotel is a daily supply of accommodation rooms within a building which can be equipped with eating and drinking services, entertainment activities and/or other facilities. Hotel consists of a classified hotel and a non-classified hotel.*
5. Hotel bintang adalah usaha penyediaan jasa pelayanan penginapan, makan minum serta jasa lainnya bagi umum
5. *A star hotel is the business of providing an accommodation, eating and drinking as well as other services for the public*

dengan menggunakan sebagian atau seluruh bangunan. Usaha ini dikelola secara komersial serta memenuhi ketentuan persyaratan sebagai hotel bintang (termasuk berlian) yang ditetapkan dalam surat keputusan instansi yang membinanya. Misalnya hotel bintang lima, hotel bintang empat dan seterusnya.

by using a building or a part of a building. It is managed commercially and meets specified requirements as a star hotel (including diamonds) set forth in the decree of fostering agency. For example, five star hotel, four star hotel, and so on.

- | | |
|---|--|
| <p>6. Tingkat penghunian kamar hotel adalah persentase banyaknya malam kamar yang dihuni terhadap banyaknya malam kamar yang tersedia.</p> | <p>6. <i>Room occupancy rate is the number of room-nights occupied divided by the number of room-nights available, multiplied by 100 percent.</i></p> |
| <p>7. Rata-rata lamanya tamu menginap adalah banyaknya malam tempat tidur yang terpakai (malam tamu) dengan banyaknya tamu yang menginap di hotel atau akomodasi lainnya.</p> | <p>7. <i>Average length of stay is the number of bed-nights used (guest night) divided by the number of guests coming to spend the night at the accommodation.</i></p> |

ULASAN

Di Kabupaten Karimun terdapat 17 destinasi wisata buatan dan 38 destinasi alam yang tersebar di 12 kecamatan. Pada tahun 2021 Kabupaten Karimun tercatat tidak ada wisatawan mancanegara yang berkunjung karena adanya pembatasan selama pandemi. Jumlah ini mengalami penurunan bila dibandingkan tahun 2020 yang tercatat dikunjungi oleh 21.836 orang atau menurun sebesar 100 persen. Hal ini disebabkan adanya pembatasan kunjungan karena pandemi Covid-19.

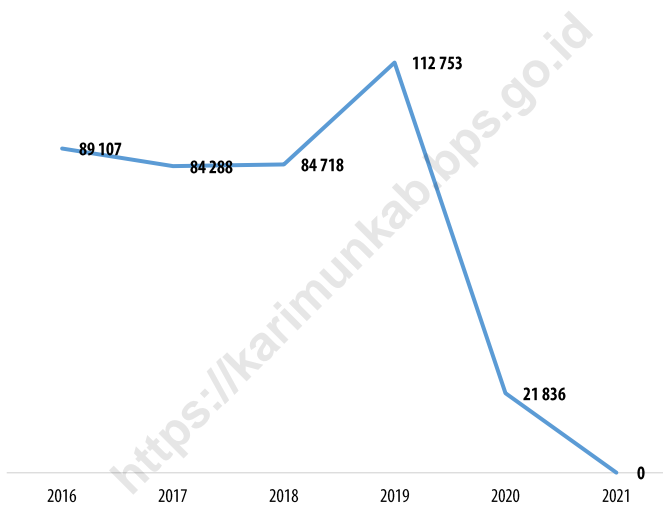
DESCRIPTION

In Karimun Regency, there are 17 man made tourism destinatinations and 38 nature tourism destinatinations which are spreaded in 12 subdistrict. In 2021 Karimun Regency has visited by no foreign tourists. Those numbers decreased from 2020 that reach 21.836 people or decreased 100 percent. This is caused by the prohibition of visitors because of Covid-19 pandemic.

<https://karimunkab.bps.go.id>

Gambar 22
Figures

**Jumlah Wisatawan Mancanegara yang Datang di
Kabupaten Karimun , 2016 - 2021**
*Number of International Visitor in Karimun Regency,
2016 - 2021*



Sumber/Source : Badan Pusat Statistik Kabupaten Karimun / BPS-Statistics of Karimun Regency

Tabel
Table 7.1

Jumlah Akomodasi, Kamar, dan Tempat Tidur yang Tersedia Menurut Kecamatan di Kabupaten Karimun, 2020 dan 2021
Number of Accommodation, Room, and Bed by Subdistrict in Karimun Regency, 2020 and 2021

Kecamatan Subdistrict	Akomodasi Acomodations		Kamar Room		Tempat Tidur Bed	
	2020	2021	2020	2021	2020	2021
(1)	(2)	(3)	(4)	(5)	(6)	(7)
Moro	3	...	70	...	110	...
Durai	1	...	14	...	25	...
Kundur	10	...	175	...	224	...
Kundur Utara	-	...	-	...	-	...
Kundur Barat	-	...	-	...	-	...
Ungar	-	...	-	...	-	...
Belat	-	...	-	...	-	...
Karimun	40	...	1547	...	1766	...
Buru	-	...	-	...	-	...
Meral	-	...	-	...	-	...
Tebing	-	...	-	...	-	...
Meral Barat	-	...	-	...	-	...
Karimun	54	51	1 806	1 764	2 125	1 895

Sumber/Source: Dinas Pariwisata, Seni dan Budaya Kabupaten Karimun/Tourism, Art and Culture Service of Karimun Regency

Tabel
Table 7.2**Tingkat Penghunian Kamar Menurut Bulan dan Jenis Hotel di Kabupaten Karimun, 2021**
Room Occupancy Rate by Month and Type of Hotel in Karimun Regency, 2021

Bulan Month	Berbintang Starred	Non Bintang Non-starred	Total Total
(1)	(2)	(3)	(4)
Januari/January	3,79	11,45	8,18
Februari/February	6,55	13,07	10,18
Maret/March	6,96	13,12	10,50
April/April	5,94	10,95	8,76
Mei/May	4,29	9,73	7,41
Juni/June	5,46	13,59	10,13
Juli/July	4,00	10,54	7,70
Agustus/ August	4,87	10,29	8,00
September/ September	6,83	11,91	9,57
Oktober/October	6,15	11,40	9,18
November/ November	7,79	13,75	10,98
Desember/ December	6,63	13,24	10,00

Sumber/Source: Survei Hotel, BPS Kabupaten Karimun/Hotel Survey, BPS-Statistics of Karimun Regency

Tabel
Table 7.3**Rata-Rata Tamu per Kamar Menurut Bulan dan Jenis Hotel di Kabupaten Karimun, 2021**
Average Guest per Room by Month and Type of Hotel in Karimun Regency, 2021

Bulan Month	Berbintang Starred	Non Bintang Non-starred	Total Total
(1)	(2)	(3)	(4)
Januari/January	1,00	1,11	1,08
Februari/February	1,00	1,06	1,05
Maret/March	1,00	1,08	1,05
April/April	1,00	1,10	1,07
Mei/May	1,00	1,07	1,06
Juni/June	1,01	1,00	1,00
Juli/July	1,00	1,02	1,02
Agustus/ August	1,00	1,03	1,02
September/ September	1,11	1,02	1,05
Oktober/October	1,00	1,06	1,04
November/ November	1,00	1,03	1,02
Desember/ December	1,00	1,03	1,02

Sumber/Source: Survei Hotel, BPS Kabupaten Karimun/Hotel Survey, BPS-Statistics of Karimun Regency

Tabel
Table 7.4**Tingkat Pemakaian Tempat Tidur Menurut Bulan dan Jenis Hotel di Kabupaten Karimun, 2021**
Bed Using Rate by Month and Type of Hotel in Karimun Regency, 2021

Bulan Month	Berbintang Starred	Non Bintang Non-starred	Total Total
(1)	(2)	(3)	(4)
Januari/January	3,63	11,45	8,22
Februari/February	6,34	12,69	9,97
Maret/March	6,67	12,87	10,32
April/April	6,28	10,97	9,09
Mei/May	4,11	9,59	7,32
Juni/June	5,29	12,45	9,49
Juli/July	3,84	9,88	7,31
Agustus/ August	4,67	9,71	7,63
September/ September	7,25	11,21	9,42
Oktober/October	7,32	11,05	9,70
November/ November	7,47	13,05	10,51
Desember/ December	6,30	12,49	9,51

Sumber/Sourc: Survei Hotel, BPS Kabupaten Karimun/Hotel Survey, BPS-Statistics of Karimun Regency

Tabel
Table 7.5**Rata-Rata Lama Menginap Tamu Menurut Bulan dan Jenis Hotel di Kabupaten Karimun, 2021**
Average Length of Stay by Month and Type of Hotel in Karimun Regency, 2021

Bulan Month	Berbintang Starred	Non Bintang Non-starred	Total Total
(1)	(2)	(3)	(4)
Januari/January	2,64	1,12	1,25
Februari/February	1,63	1,27	1,35
Maret/March	1,86	1,13	1,27
April/April	1,63	1,09	1,20
Mei/May	1,62	1,12	1,21
Juni/June	1,57	1,31	1,36
Juli/July	1,50	1,09	1,16
Agustus/ August	1,65	1,06	1,16
September/ September	1,71	1,06	1,22
Oktober/October	1,41	1,08	1,16
November/ November	1,62	1,13	1,26
Desember/ December	1,52	1,03	1,15

Sumber/Source: Survei Hotel, BPS Kabupaten Karimun/Hotel Survey, BPS-Statistics of Karimun Regency

Tabel
Table 7.6**Jumlah Rumah Makan/Restoran Menurut Kecamatan di
Kabupaten Karimun, 2018 - 2021**
**Number of Restaurants by Subdistrict in Karimun
Regency, 2018 -2021**

Kecamatan Subdistrict	2018	2019	2020	2021
(1)	(2)	(3)	(4)	(5)
Moro	5	9	7	8
Durai	3	4	2	4
Kundur	9	15	11	17
Kundur Utara	2	11	11	10
Kundur Barat	7	18	14	14
Ungar	-	2	2	2
Belat	-	6	6	6
Karimun	22	34	33	41
Buru	6	5	5	5
Meral	8	20	21	30
Tebing	1	9	9	18
Meral Barat	6	6	6	11
Karimun	69	139	127	166

Sumber/Source: Dinas Pariwisata, Seni dan Budaya Kabupaten Karimun/Tourism, Art and Culture Service of Karimun Regency

Tabel
Table 7.7**Jumlah Objek dan Daya Tarik Wisata Menurut Kecamatan di Kabupaten Karimun, 2021**
Number of Object and Tourist Attractions by Subdistrict in Karimun Regency, 2021

Kecamatan Subdistrict	Destinasi Buatan Man-made Destination	Destinasi Alam Nature Destination	Jumlah Total
(1)	(2)	(3)	(4)
Moro	1	5	6
Durai	1	4	5
Kundur	-	6	6
Kundur Utara	3	2	5
Kundur Barat	1	5	6
Ungar	-	1	1
Belat	-	6	6
Karimun	2	1	3
Buru	-	2	2
Meral	4	-	4
Tebing	4	3	7
Meral Barat	1	3	4
Karimun	17	38	55

Sumber/Source: Dinas Pariwisata, Seni dan Budaya Kabupaten Karimun/Tourism, Art and Culture Service of Karimun Regency

Tabel
Table 7.8**Jumlah Wisatawan Mancanegara yang Datang di
Kabupaten Karimun , 2016 - 2021**
*Number of International and Domestic Visitor in Karimun
Regency, 2016 - 2021*

Tahun <i>Year</i>	Jumlah <i>Total</i>
(1)	(4)
2016	89 107
2017	84 288
2018	84 718
2019	112 753
2020	21 836
2021	0

Sumber/Source: Badan Pusat Statistik Kabupaten Karimun / BPS-Statistics of Karimun Regency

Tabel
Table 7.9**Jumlah Wisatawan Mancanegara Datang Menurut Asal Negara Melalui Pelabuhan Tanjung Balai Karimun, 2021**
Number of International Visitors Incoming Based on Origin via Tanjung Balai Karimun Port, 2021

Asal Negara Origin	Jumlah Wisatawan Number of Tourist	Persentase Percentage
(1)	(2)	(3)
Malaysia	-	-
Singapore	-	-
India	-	-
Philippines	-	-
Bangladesh	-	-
China	-	-
Thailand	-	-
Italy	-	-
France	-	-
Taiwan	-	-
United Kingdom	-	-
Australia	-	-
United States of America	-	-
Myanmar/Burma	-	-
Germany	-	-
Srilanka	-	-
Lainnya	-	-
Karimun	-	-

Sumber/Source: Badan Pusat Statistik Kabupaten Karimun / BPS-Statistics of Karimun Regency

Tabel
Table 7.10

**Wisatawan Mancanegara yang datang Melalui
Pelabuhan Tanjung Balai Karimun perbulan, 2021
International Visitors Incoming per Month via Tanjung
Balai Karimun Port, 2021**

Bulan Month	Jumlah Total
(1)	(2)
Januari/January	-
Februari/February	-
Maret/March	-
April/April	-
Mei/May	-
Juni/June	-
Juli/July	-
Agustus/ August	-
September/ September	-
Oktober/October	-
November/ November	-
Desember/ December	-
Karimun	-

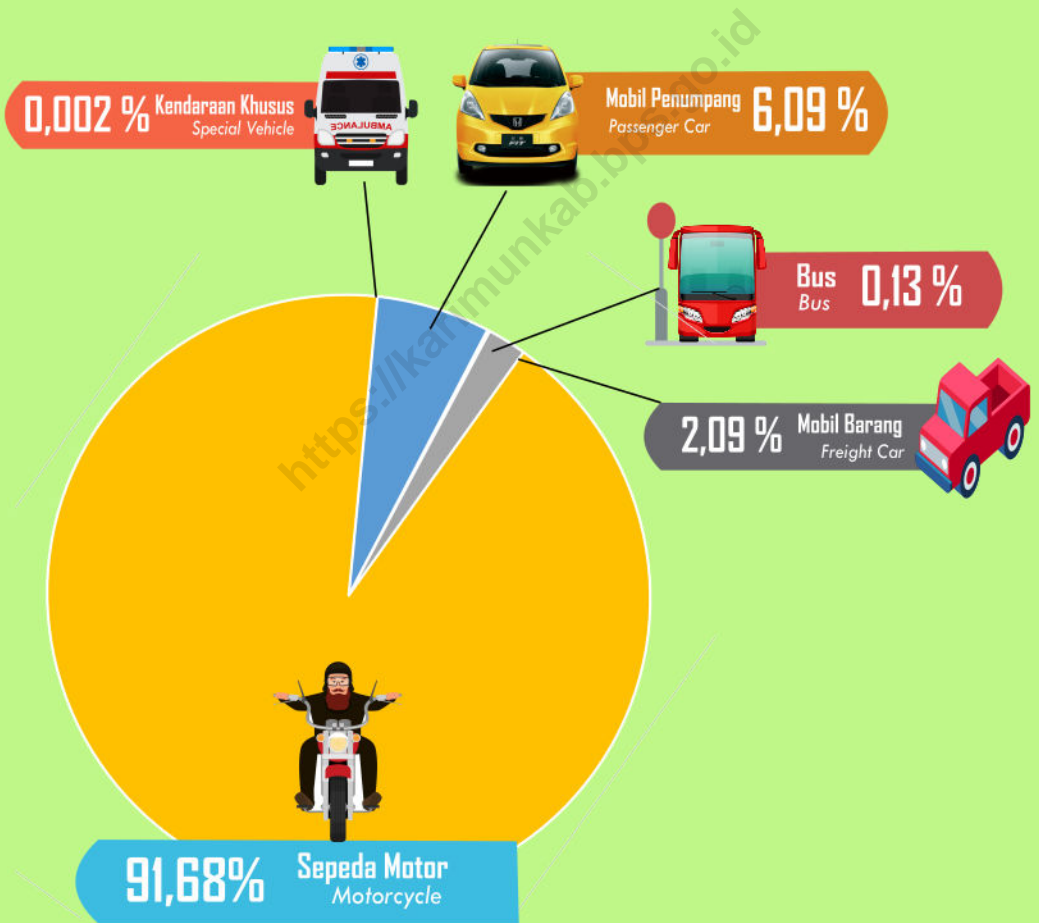
Sumber/Source: Badan Pusat Statistik Kabupaten Karimun / BPS-Statistics of Karimun Regency

Tabel
Table 7.11**Laju Kedatangan Wisatawan Mancanegara Melalui
Pelabuhan Tanjung Balai Karimun, 2015 - 2021**
*Incoming Growth of International Tourists via Tanjung
Balai Karimun Port, 2015 - 2021*

Tahun Year	Wisatawan Tourist	Laju Kedatangan Incoming Growth (%)
(1)	(2)	(3)
2015	96 666	-4,08
2016	89 107	-7,82
2017	84 288	-5,41
2018	84 718	0,51
2019	112 753	33,09
2020	21 836	-80,63
2021	0	-100,00

Sumber/Source: Badan Pusat Statistik Kabupaten Karimun / BPS-Statistics of Karimun Regency

Persentase Kendaraan di Kabupaten Karimun, 2021
 Percentage of Vehicle in Karimun Regency, 2021



PENJELASAN TEKNIS

1. Kendaraan bermotor adalah setiap kendaraan yang digerakkan oleh peralatan teknik yang ada pada kendaraan tersebut, biasanya digunakan untuk angkutan orang atau barang di atas jalan raya selain kendaraan yang berjalan di atas rel. Kendaraan bermotor yang dicatat adalah semua jenis kendaraan kecuali kendaraan bermotor TNI/Polri dan Korps Diplomatik.
2. Mobil penumpang adalah setiap kendaraan bermotor yang dilengkapi dengan tempat duduk untuk sebanyak-banyaknya delapan orang, tidak termasuk tempat duduk untuk pengemudi, baik dilengkapi atau tidak dilengkapi bagasi.
3. Mobil bis adalah setiap kendaraan bermotor yang dilengkapi dengan tempat duduk untuk lebih dari delapan orang, tidak termasuk tempat duduk untuk pengemudi, baik dilengkapi atau tidak dilengkapi bagasi.
4. Mobil truk adalah setiap kendaraan bermotor yang digunakan untuk angkutan barang, selain mobil penumpang, mobil bis dan kendaraan bermotor roda dua.

TECHNICAL NOTES

1. *Motor vehicles are any kind of vehicles motorized by machine set up in those vehicles, they are usually used for transporting peoples or goods on roads except vehicles moving along a railway line. The data cover all kinds of motor vehicles except those belong to Indonesia Army Force Indonesian State Police and Diplomatic Corps.*
2. *Passenger cars are any motor vehicles with no more than eight seats, excluding seat for driver, it can be with or without hoot.*
3. *Buses are large passenger cars having seats for more than eight passengers, excluding seat for driver, it can be with or without hoot.*
4. *Trucks are any motor vehicles used to transport goods excluding passenger cars, buses, and motorcycles.*

5. Pajak Kendaraan Bermotor (PKB) adalah pajak yang dipungut atas kepemilikan dan/atau penguasaan kendaraan bermotor.
 6. Bea Balik Nama (BBN) kendaraan bermotor adalah pajak atas penyerahan hak milik kendaraan bermotor sebagai akibat perjanjian dua pihak atau keadaan terjadi karena jual beli, tukar menukar, hibah, warisan, atau pemasukan ke dalam badan usaha.
 7. Kantor Pos adalah tempat pemberi pelayanan komunikasi tertulis dan atau surat elektronik, layanan paket, layanan logistik, layanan transaksi keuangan, dan layanan keagenan pos untuk kepentingan umum. Rumah pos berfungsi sama seperti kantor pos dan kantor pos pembantu, bedanya rumah pos biasanya terletak di daerah terpencil.
5. *Vehicle Tax is tax levied on ownership and/or control of motorized vehicles.*
 6. *Vehicle Ownership Transferred Tax is a tax on the transfer of ownership rights of motorized vehicles as a result of a two-party agreement or the situation occurs due to buying and selling, exchange, grant, inheritance, or changed into business entity.*
 7. *Post Office is a service provider facility of written communication and or electronic mail, parcel service, logistics services, financial transaction services, and postal services to public. Postal house has the same function as the post office and subsidiary of post office, the difference is that postal house is usually located in remote areas.*

ULASAN**DESCRIPTION**

Pada tahun 2021, di Kabupaten Karimun terdapat satu bandara, 1 terminal, dan 97 pelabuhan. Jumlah kendaraan bermotor terdiri dari 7.707 mobil penumpang, 163 bus, 2.649 mobil barang, 115.968 sepeda motor, dan 3 kendaraan khusus.

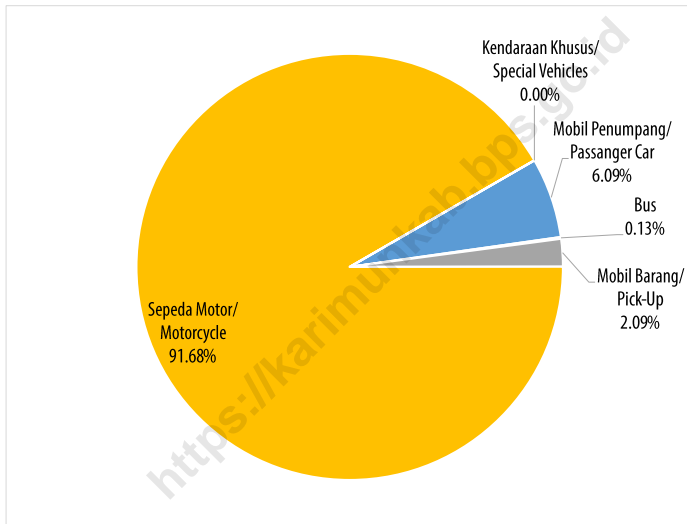
In 2021, in Karimun regency, there are one airport, one terminals, and 97 ports. The number of motor vehicle are 7.707 passanger cars, 163 bus, 2.649 freight cars, 115.968 motorcycles, and 3 special vehicles.

Panjang jalan kabupaten di Kabupaten Karimun 32,54 persen sudah berupa aspal. Sementara itu, 3,16 persen memiliki permukaan kerikil, semen, lapen, dan 64,30 persen masih berupa tanah. Kondisi jalan kabupaten pada tahun 2021 sebanyak 31,87 persen dalam keadaan baik.

There is 32,54 percent of regency road in Karimun Regency that made from asphalt. Meanwhile, 3,16 percent has pebbels, cement, lapen, and 64,30 percent still made from soil. The condition of regency road in 2021 is 31,87 percent in good condition.

Gambar 23
Figures

**Jumlah Kendaraan Bermotor Menurut Jenis
Kendaraan di Kabupaten Karimun(unit), 2021**
**Number of Vehicle by Type in Karimun Regency (unit),
2021**



Sumber/Source: Kepolisian Daerah Propinsi Kepulauan Riau/ Regional Police Office of Kepulauan Riau Province

Tabel
Table 8.1**Jumlah Fasilitas Transportasi Menurut Jenis dan Kecamatan di Kabupaten Karimun, 2021**
Number of Transportation Facilities by Type and Sub District in Karimun Regency, 2021

Kecamatan Subdistrict	Bandara Airport	Terminal Subdistrict	Pelabuhan Port
(1)	(2)	(3)	(4)
Moro	-	-	38
Durai	-	-	9
Kundur	-	-	10
Kundur Utara	-	-	9
Kundur Barat	-	-	3
Ungar	-	-	-
Belat	-	-	1
Karimun	-	-	10
Buru	-	-	11
Meral	-	1	1
Tebing	1	-	5
Meral Barat	-	-	-
Karimun	1	1	97

Sumber/Source: Dinas Perhubungan Kabupaten Karimun / Transportation Department of Karimun Regency

Tabel 8.2 Jumlah Unit Kendaraan yang Terdaftar Menurut Jenis Kendaraan di Kabupaten Karimun, 2021
Number of Vehicle by Type in Karimun Regency (unit), 2021

Jenis Kendaraan Type	2021
(1)	(2)
Mobil Penumpang Passenger Cars	7 707
Bus Buses	163
Mobil Barang Freight Cars	2 649
Sepeda Motor Motorcycles	115 968
Karimun	126 487

Sumber/Source: Kepolisian Daerah Propinsi Kepulauan Riau/ Regional Police Office of Kepulauan Riau Province

Tabel
Table 8.3**Panjang Jalan Menurut Kecamatan dan Pemerintahan yang Berwenang Mengelolanya di Kabupaten Karimun (m), 2020**
Length of Roads by Subdistrict and Level of Government Authority in Karimun Regency (m), 2020

Kecamatan Subdistrict	Negara State	Provinsi Province	Kabupaten Regency	Jumlah Total
(1)	(2)	(3)	(4)	(5)
Moro	-	-	163 545	163 545
Durai	-	-	96 129	96 129
Kundur	-	23 400	153 820	177 220
Kundur Utara	-	50 300	67 975	118 275
Kundur Barat	-	18 000	30 200	48 200
Ungar	-	4 500	21 500	26 000
Belat	-	13 100	64 000	77 100
Karimun	2 000	14 940	81 441	98 381
Buru	-	-	97 910	97 910
Meral	18 117	-	62 676	80 793
Tebing	-	19 480	46 146	65 626
Meral Barat	6 524	-	-	6 524
Karimun	26 641	143 720	885 342	1 055 703

Sumber/Source: Dinas Pekerjaan Umum dan Penataan Ruang Kabupaten Karimun/Department of *Public Works and Spatial Planning of Karimun Regency*

Tabel
Table 8.4**Panjang Jalan Kabupaten Menurut Kecamatan dan Jenis Permukaan di Kabupaten Karimun (m), 2020**
Length of Regency Roads by Subdistrict and Type of Road Surface in Karimun Regency (m), 2020

Kecamatan Subdistrict	Aspal Pavement	Kerikil, Semen, Lapen Pebbles, Cement, Lapen	Tanah Soil	Jumlah Total
(1)	(2)	(3)	(4)	(5)
Moro	26 790	6 855	129 900	163 545
Durai	-	10 550	85 579	96 129
Kundur	56 720	-	97 100	153 820
Kundur Utara	23 300	600	44 075	67 975
Kundur Barat	8 300	500	21 400	30 200
Ungar	-	6 000	15 500	21 500
Belat	-	-	64 000	64 000
Karimun	39 591	350	41 500	81 441
Buru	25 060	3 100	69 750	97 910
Meral	62 676	-	-	62 676
Tebing	45 696	-	450	46 146
Meral Barat	-	-	-	0
Karimun	288 133	27 955	569 254	885 342

Sumber/Source: Dinas Pekerjaan Umum dan Penataan Ruang Kabupaten Karimun/Department of *Public Works and Spatial Planning of Karimun Regency*

Tabel
Table 8.5**Panjang Jalan Kabupaten Menurut Kecamatan dan Kondisi di Kabupaten Karimun (m), 2020**
Length of Regency Roads by Subdistrict and Condition in Karimun Regency (m), 2020

Kecamatan Subdistrict	Baik Good	Sedang Moderate	Rusak Damaged	Rusak Berat Severely Damaged Total
(1)	(2)	(3)	(4)	(5)
Moro	26 590	2 700	104 955	29 300
Durai	5 150	5 400	66 699	18 880
Kundur	52 420	4 300	52 200	44 900
Kundur Utara	21 100	2 800	41 275	2 800
Kundur Barat	7 300	1 000	20 900	1 000
Ungar	6 000	-	12 100	3 400
Belat	-	-	42 400	21 600
Karimun	38 063	878	26 900	15 600
Buru	25 860	1 100	54 850	16 100
Meral	58 186	3 490	1 000	-
Tebing	41 496	3 000	1 400	250
Meral Barat	-	-	-	-
Karimun	282 165	24 668	424 679	153 830

Sumber/Source: Dinas Pekerjaan Umum dan Penataan Ruang Kabupaten Karimun/Department of Public Works and Spatial Planning of Karimun Regency

Tabel
Table 8.6**Banyaknya Kunjungan Kapal Pelayaran Dalam dan Luar Negeri di Kabupaten Karimun, 2019 - 2021**
Number of Calls of Domestic and International Voyage in Karimun Regency, 2019 - 2021

Tahun Year	Dalam Negeri Domestic		Luar Negeri International	
	Unit Unit	Isi Kotor GRT	Unit Unit	Isi Kotor GRT
(1)	(2)	(3)	(4)	(5)
2019	61 456	5 907 750	6 917	6 502 647
2020	42 252	2 749 622	2 413	2 305 366
2021	43 303	2 451 884	728	421 309

Sumber/Source: BPS, SIMMOPEL/ BPS-Statistics Indonesia, SIMMOPPEL

Tabel 8.7
Table

Banyaknya Penumpang yang Datang dan Berangkat Menurut Jenis Pelayaran di Kabupaten Karimun, 2019 - 2021

Number of Arrived and Departured Passenger by Kind of Voyage in Karimun Regency, 2019 - 2021

Tahun Year	Berangkat Departured		Datang Arrived	
	Dalam Negeri Domestic	Luar Negeri International	Dalam Negeri Domestic	Luar Negeri International
(1)	(2)	(3)	(4)	(5)
2019	1 044 246	328 003	1 165 719	319 672
2020	675 298	82 341	723 294	74 427
2021	729 370	-	766 803	-

Sumber/Source: BPS, SIMMOPEL/ BPS-Statistics Indonesia, SIMMOPPEL

Tabel 8.8 Bongkar Muat Barang Menurut Jenis Pelayaran di Kabupaten Karimun (ton), 2019 - 2021
Table *Unloaded and Loaded Cargo by Kind of Voyage in Karimun Regency (ton), 2019 - 2021*

Tahun Year	Dalam Negeri Domestic		Luar Negeri International	
	Bongkar Unloaded	Muat Loaded	Bongkar Unloaded	Muat Loaded
(1)	(2)	(3)	(4)	(5)
2019	4 134 924	5 583 487	1 728 566	11 836 611
2020	200 514	835 876	162 700	1 519 996
2021	168 701	121 584	66 894	83 465

Sumber/Source: BPS, SIMMOPEL/ BPS-Statistics Indonesia, SIMMOPPEL

Tabel
Table 8.9**Jumlah Kantor Pos Pembantu Menurut Kecamatan di
Kabupaten Karimun, 2018 - 2021**
**Number of Post Offices Subsidiaries by Subdistrict in
Karimun Regency, 2018 - 2021**

Kecamatan Subdistrict	2018	2019	2020	2021
(1)	(2)	(3)	(4)	(5)
Moro	1	1	1	1
Durai	-	-	-	-
Kundur	1	1	1	1
Kundur Utara	-	-	-	-
Kundur Barat	1	1	1	1
Ungar	-	-	-	-
Belat	-	-	-	-
Karimun	1	1	1	1
Buru	-	-	-	-
Meral	1	1	1	1
Tebing	-	-	-	-
Meral Barat	-	-	-	-
Karimun	5	5	5	5

Sumber/Source: Kantor Pos Kabupaten Karimun/Post Office of Karimun Regency



129

Aktif
Active

221

Tidak Aktif
Non Active

Jumlah Koperasi di Kabupaten Karimun, 2020
Number of Cooperative in Karimun Regency, 2020



Jumlah Anggota Koperasi di Kabupaten Karimun, 2020
Number of Cooperative Members in Karimun Regency, 2020



1.490

Laki-Laki
Male

1.381

Perempuan
Female

PENJELASAN TEKNIS**TECHNICAL NOTES**

- | | |
|--|---|
| <p>1. Koperasi adalah badan yang usaha yang beranggotakan orang seorang atau badan hukum koperasi dengan melandaskan kegiatannya berdasarkan prinsip koperasi sekaligus sebagai gerakan ekonomi rakyat yang berdasar atas asas kekeluargaan.</p> | <p>1. <i>Cooperative is an establishment that its members are people or establishments with legal status of cooperative and its activities based on people economic movement.</i></p> |
| <p>2. Sisa Hasil Usaha Koperasi merupakan pendapatan koperasi yang diperoleh dalam satu tahun buku dikurangi dengan biaya, penyusutan, dan kewajiban lainnya termasuk pajak dalam tahun buku yang bersangkutan.</p> | <p>2. <i>Net profit of cooperative is gross income in one year minus expenses, depreciation, and other liabilities including taxes in current year.</i></p> |
| <p>3. Modal koperasi adalah sejumlah dana yang akan digunakan untuk melakukan kegiatan-kegiatan atau usaha-usaha dalam koperasi.</p> | <p>3. <i>Cooperative's invested/capital is the amount of funds that will be used to carry out activities or business in cooperative.</i></p> |
| <p>4. Omset adalah nilai dari angka pemasukan yang bersumber dari penjualan produk atau jasa dari perusahaan.</p> | <p>4. <i>Turnover is the value of income derived from the sale of products or services from a company.</i></p> |
| <p>5. Aktiva atau aset adalah sumber daya atau benda yang memiliki nilai moneter/ekonomi dan dimiliki oleh individu atau entitas.</p> | <p>5. <i>Assets are resources or objects that have monetary/economic value and are owned by individuals or entities.</i></p> |

6. Penanaman Modal Asing (PMA) merupakan bentuk investasi dengan jalan membangun, membeli total atau mengakuisisi perusahaan.
 7. Penanaman Modal Dalam Negeri (PMDN) adalah kegiatan menanam modal untuk melakukan usaha di wilayah Indonesia yang dilakukan oleh penanam modal dalam negeri dengan menggunakan modal dalam negeri.
 8. Investasi adalah penanaman uang atau modal pada suatu perusahaan atau proyek untuk tujuan memperoleh keuntungan.
6. *Foreign Establishment is a form of investment by building, buying a total or acquiring a company.*
 7. *Domestic Establishment is an investment activity to conduct business in the territory of Indonesia carried out by domestic investors using domestic capital.*
 8. *Investment is investing money or capital in a company or project for the purpose of making a profit.*

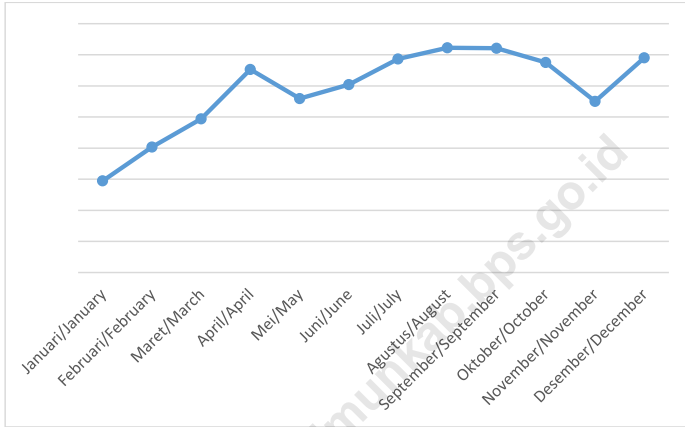
ULASAN**DESCRIPTION**

Pada tahun 2021, di Kabupaten Karimun terdapat 2 kantor cabang bank dan 16 kantor cabang pembantu. Jumlah aktiva bank umum terbesar tahun ini ada pada bulan September yaitu sebesar 1.810 miliar rupiah. Jumlah perusahaan PMDN di Kabupaten Karimun pada tahun ini sebanyak 126 perusahaan dengan jumlah terbanyak di Kecamatan Karimun yaitu sebanyak 4 perusahaan atau 35,71 persen. Nilai investasi perusahaan PMDN pada tahun 2021 sebesar 252 miliar rupiah.

In 2021, in Karimun Regency there are 2 branch offices of bank, and 16 sub branch offices. The biggest comercial bank assets in this year is in November which is 1.810 billion rupiahs. The number of domestic establishment in Karimun Regency in this year is 126 companies. The most number of companies is in Karimun subdistrict which is 45 establishments or 35,71 percent. The investment value of domestic establishment in 2021 is 252 billion rupiahs.

Gambar 24
Figures

Jumlah Aktiva Bank Umum Menurut Akhir Periode di Kabupaten Karimun (juta rupiah), 2021
Total Commercial Bank Assets by End of Period in karimun Regency (million rupiahs), 2021



Sumber/Source : Dinas Koperasi, Usaha Kecil, dan Menengah Provinsi Kepulauan Riau/ *Cooperartive Service, Small and Medium Enterprises of Kepulauan Riau Province*

Tabel
Table 9.1**Jumlah Kantor Bank Menurut Kelompok Bank di
Kabupaten Karimun, 2017 - 2021**
**Number of Bank by Type of Bank in Karimun Regency,
2017 - 2021**

Kelompok Bank Type of Bank	2017	2018	2019	2020	2021
(1)	(2)	(3)	(4)	(5)	(6)
Kantor Pusat <i>Central Office</i>	-	-	-	-	-
Kantor Cabang <i>Branch Office</i>	2	2	2	2	2
Kantor Cabang Pembantu <i>Sub Branch Office</i>	6	6	5	5	16
Kantor Kas <i>Cash Office</i>	8	6	6	6	-

Sumber/Source: Otoritas Jasa Keuangan Indonesia/Financial Services Authority of Indonesia

Tabel
Table 9.2**Jumlah Aktiva Bank Umum Menurut Akhir Periode di
Kabupaten Karimun (juta rupiah), 2019 - 2021**
**Total Commercial Banks Assets by End of Period in
Karimun Regency (million rupiahs), 2019 - 2021**

Bulan Month	2019	2020	2021
(1)	(2)	(3)	(4)
Januari/January	1 489 570,00	1 513 482,26	1597255
Februari/February	1 469 360,00	1 523 631,44	1651586
Maret/March	1 483 533,00	1 562 156,89	1697032
April/April	1 484 843,00	1 629 149,47	1776494
Mei/May	1 625 379,00	1 697 965,98	1729692
Juni/June	1 607 001,00	1 712 516,08	1751962
Juli/July	1 562 715,00	1 645 962,37	1793137
Agustus/ August	1 563 999,00	1 676 389,80	1811278
September/ September	1 536 817,00	1 734 416,12	1810607
Oktober/October	1 555 624,00	1 662 414,92	1787585
November/ November	1 544 314,00	1 725 458,89	1725250
Desember/ December	1 630 641,00	1 699 321,78	1795143

Sumber/Source: Bank Indonesia, Cabang batam/Bank Indonesia, Batam

Tabel 9.3
Table

Jumlah Perusahaan PMA dan PMDN Yang Investasi pada Kawasan Non-FTZ Menurut Kecamatan di Kabupaten Karimun, 2021
Number of Foreign and Domestic Establishment on NonFTZ area by Subdistrict in Karimun Regency, 2021

Kecamatan Subdistrict	Perusahaan PMA Foreign Establishment	Perusahaan PMDN Domestic Establishment	Jumlah Total
(1)	(2)	(3)	(4)
Moro	-	2	2
Durai	-	1	1
Kundur	-	6	6
Kundur Utara	-	2	2
Kundur Barat	-	3	3
Ungar	-	1	1
Belat	-	-	-
Karimun	-	45	45
Buru	-	2	2
Meral	-	47	47
Tebing	-	17	17
Meral Barat	-	-	-
Karimun	0	126	126

Sumber/Source: Dinas Penanaman Modal dan Pelayanan Terpadu Satu Pintu Kabupaten Karimun/ Board of Capital Investment and Integrated Servicing Permit of Karimun Regency

Tabel
Table 9.4

Jumlah Investasi Perusahaan PMA dan PMDN pada Wilayah Non-FTZ Menurut Kecamatan di Kabupaten Karimun (Rupiah), 2021
Foreign and Domestic Investment Value on Non-FTZ area by Subdistrict in Karimun Regency (Rupiah), 2021

Kecamatan Subdistrict	Perusahaan PMA Foreign Establishment (Rupiah)	Perusahaan PMDN Domestic Establishment (Rupiah)	Jumlah Total (Rupiah)
(1)	(2)	(3)	(4)
Moro	-	2 500 000 000	2 500 000 000
Durai	-	4 500 000 000	4 500 000 000
Kundur	-	670 000 000	670 000 000
Kundur Utara	-	200 000 000	200 000 000
Kundur Barat	-	150 366 000 000	150 366 000 000
Ungar	-	50 000 000	50 000 000
Belat	-	-	-
Karimun	-	22 500 000 000	22 500 000 000
Buru	-	40 250 000 000	40 250 000 000
Meral	-	27 058 516 000	27 058 516 000
Tebing	-	4 153 000 000	4 153 000 000
Meral Barat	-	-	-
Karimun	-	252 247 516 000	252 247 516 000

Sumber/Source: Dinas Penanaman Modal dan Pelayanan Terpadu Satu Pintu Kabupaten Karimun/ Board of Capital Investment and Integrated Servicing Permit of Karimun Regency

Tabel 9.5
Table**Jumlah Koperasi dan Anggota di Kabupaten Karimun,
2019 dan 2020**
**Number of Cooperation and Members in Karimun
Regency, 2019 and 2020**

Rincian Description	2019	2020
(1)	(2)	(3)
Jumlah koperasi Number of Cooperation	350	364
Aktif/ Active	129	143
Tidak aktif/Non Active	221	221
Jumlah Anggota Number of Members	2 871	2 315
Laki-Laki/ Male	1 490	1 193
Perempuan/Female	1 381	1 122

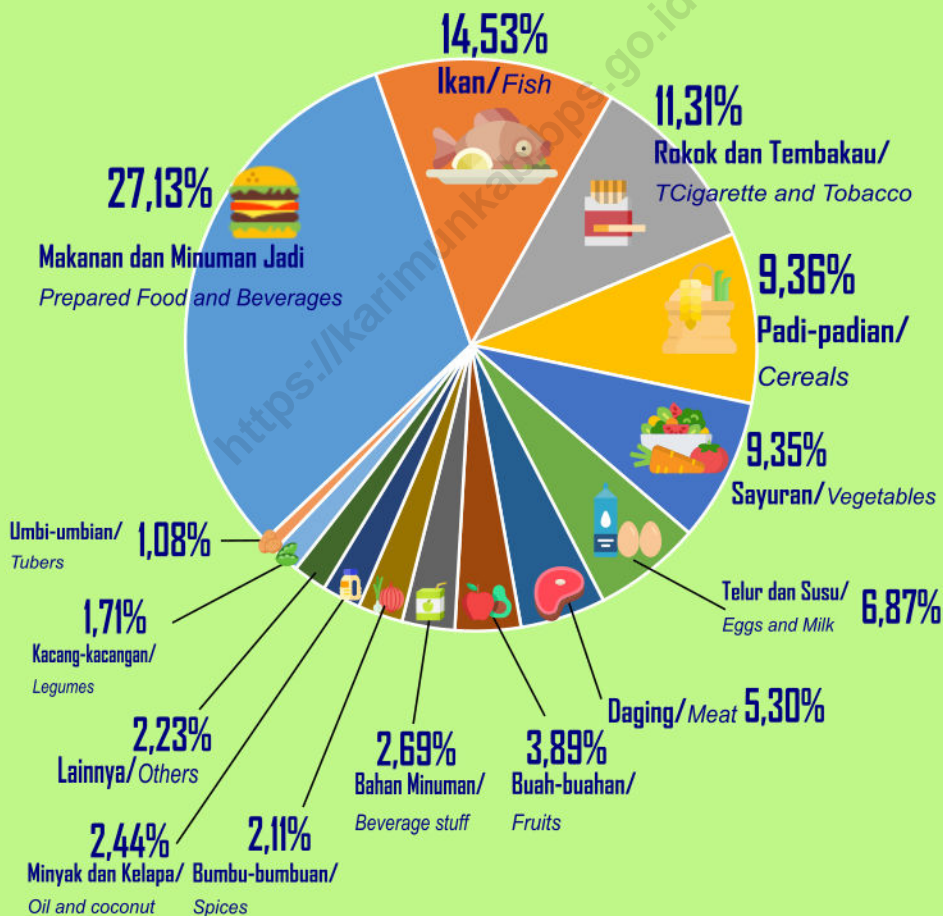
Sumber/Source: Dinas Koperasi, Usaha Kecil, dan Menengah Provinsi Kepulauan Riau/ *Cooperartive Service, Small and Medium Enterprises of Kepulauan Riau Province*

Tabel
Table 9.6**Modal, Volume Usaha, dan Sisa Hasil Usaha Koperasi di Kabupaten Karimun (rupiah), 2020**
Invested, Business Volume, and Profit of Cooperative in Karimun Regency (rupiah), 2020

Rincian Description	2020
(1)	(2)
Modal Sendiri <i>Invested Internal</i>	11 092 477 357
Modal Luar <i>Invested External</i>	3 187 643 399
Volume Usaha <i>Business Volume</i>	29 634 324 349
Sisa Hasil Usaha <i>Profit</i>	3 052 399 428

Sumber/Source: Dinas Koperasi, Usaha Kecil, dan Menengah Provinsi Kepulauan Riau/ *Cooperative Service, Small and Medium Enterprises of Kepulauan Riau Province*

Persentase Pengeluaran Rata-Rata Perkapita Sebulan Menurut Kelompok Makanan di Kabupaten Karimun (Rupiah), 2021
Percentage of Monthly Average Expenditure perCapita by Food Group in Karimun Regency (Rupiah), 2021



PENJELASAN TEKNIS

1. Pengeluaran rata-rata per kapita adalah biaya yang dikeluarkan untuk konsumsi semua anggota rumah tangga selama sebulan baik yang berasal dari pembelian, pemberian maupun produksi sendiri dibagi dengan banyaknya anggota rumah tangga dalam rumah tangga tersebut.

TECHNICAL NOTES

1. *Per capita Average Expenditure is the cost spent for all household members consumption during the month, whether from purchasing, giving or own production, divided by the number of household members in the household.*

<https://karimunkab.bps.go.id>

ULASAN

Tingkat kesejahteraan suatu rumah tangga dapat dilihat melalui besarnya pendapatan yang diterima. Mengingat data pendapatan yang akurat sulit diperoleh, maka pendekatan yang sering dilakukan adalah melalui pendekatan pengeluaran rumah tangga.

Pengeluaran rata-rata perkapita penduduk Kabupaten Karimun tahun 2021 sebesar 707.247 rupiah per bulan untuk kelompok pengeluaran makanan dan 679.907 rupiah per bulan untuk kelompok pengeluaran bukan makanan. Di kelompok pengeluaran makanan, pengeluaran terbesar adalah pengeluaran makanan dan minuman jadi yaitu sebesar 27,13 persen. Sementara itu, di kelompok non makanan, pengeluaran terbesar adalah pengeluaran perumahan dan fasilitas rumah tangga yaitu sebesar 60,14 persen.

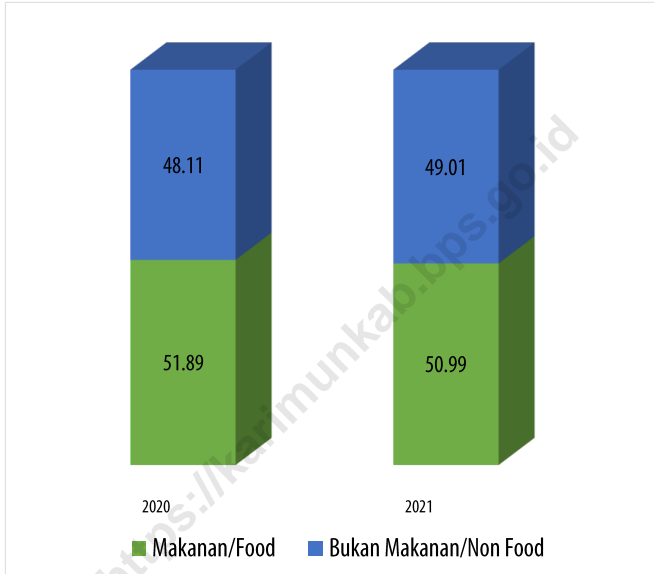
DESCRIPTION

The welfare level of a household is significantly correlated with total income. Data on income is very difficult to collect, such that the welfare level of population are commonly approximated (estimated) through household expenditure.

The average expenditure percapita of Karimun regency's people in 2021 is 707.247 rupiahs per month for food group expenditure and 679.907 rupiahs per months for non food group expenditure. In food group expenditure, the biggest expenditure is prepared foods and beverages which is 27,13 percent. meanwhile, in non food group, the biggest expenditure is for housing and household facilities which is 60,14 percent.

Gambar 25
Figures

Persentase Pengeluaran Penduduk di Kabupaten Karimun, 2021
Percentage of Population Expenditure in Karimun Regency, 2021



Sumber/Source : BPS Kabupaten Karimun/BPS-Statistics of Karimun Regency

Tabel
Table 10.1

**Pengeluaran Rata-rata Perkapita Sebulan Menurut
Kelompok Komoditas di Kabupaten Karimun (Rupiah),
2020 - 2021**
*Monthly Average Expenditure Per Capita by Commodity
Group in Karimun Regency (Rupiahs), 2020 - 2021*

Kelompok Komoditas Commodity Group	2020	2021
(1)	(2)	(3)
Makanan/Food		
Padi-padian/ <i>Cereals</i>	65 232	66 179
Umbi-umbian/ <i>Tubers</i>	6 848	7 622
Ikan/ <i>Fish</i>	89 054	102 796
Daging/ <i>Meat</i>	33 497	37 503
Telur dan susu/ <i>Eggs and milk</i>	37 793	48 619
Sayur-sayuran/ <i>Vegetables</i>	63 337	66 146
Kacang-kacangan/ <i>Legumes</i>	11 359	12 109
Buah-buahan/ <i>Fruits</i>	25 877	27 546
Minyak dan lemak/ <i>Oil and fats</i>	15 447	17 229
Bahan minuman/ <i>Beverage stuffs</i>	18 679	19 057
Bumbu-bumbuan/ <i>Spices</i>	15 060	14 894
Konsumsi lainnya/ <i>Miscellaneous food items</i>	11 166	15 731
Makanan dan minuman jadi/ <i>Prepared food and beverages</i>	194 386	191 860
Tembakau dan sirih/ <i>Tobacco and betel</i>	72 488	79 956
Jumlah Makanan/Total Food	660 223	707 247

Lanjutan Tabel/*Continued Table* 10.1

Kelompok Komoditas Commodity Group	2020	2021
(1)	(2)	(3)
Bukan Makanan/<i>Non-food</i>		
Perumahan, bahan bakar, penerangan, air <i>Housing and household facility</i>	350 760	408 915
Aneka barang dan jasa <i>Goods and services*</i>	144 677	132 898
Pakaian, alas kaki, dan tutup kepala <i>Clothing, footwear, and headgear</i>	37 907	37 195
Barang yang tahan lama <i>Durable goods</i>	37 425	29 689
Pajak pemakaian dan premi asuransi <i>Taxes and insurances</i>	32 977	49 244
Keperluan pesta dan upacara <i>Parties and ceremonies</i>	8 477	21 966
Jumlah Non Makanan/<i>Total Non-Food</i>	612 223	679 907
Karimun	1 272 446	1 387 154

Sumber/*Source*: BPS, Survei Sosial Ekonomi Nasional (Susenas)/*BPS-Statistics Indonesia, National Socioeconomic Survey*

Tabel
Table 10.2

Persentase Pengeluaran Rata-rata Perkapita Sebulan Menurut Kelompok Komoditas di Kabupaten Karimun (Rupiah), 2020 - 2021
Percentage of Monthly Average Expenditure Per Capita by Commodity Group in Karimun Regency (Rupiahs), 2020 - 2021

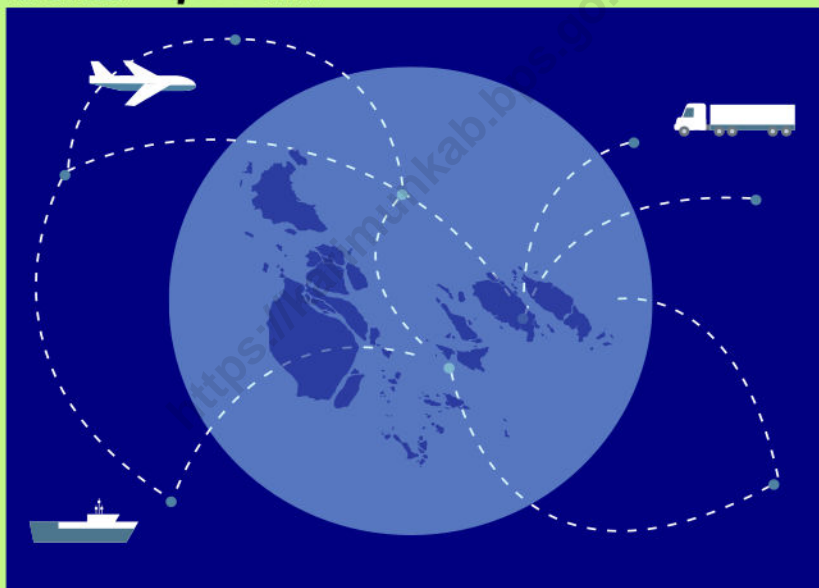
Kelompok Komoditas Commodity Group	2020	2021
(1)	(2)	(3)
Makanan/Food		
Padi-padian/Cereals	9,64	9,36
Umbi-umbian/Tubers	0,77	1,08
Ikan/Fish	13,58	14,53
Daging/Meat	4,85	5,30
Telur dan susu/Eggs and milk	6,15	6,87
Sayur-sayuran/Vegetables	8,12	9,35
Kacang-kacangan/Legumes	1,55	1,71
Buah-buahan/Fruits	3,72	3,89
Minyak dan lemak/Oil and fats	2,18	2,44
Bahan minuman/Beverage stuffs	2,98	2,69
Bumbu-bumbuan/Spices	2,53	2,11
Konsumsi lainnya/Miscellaneous food items	1,90	2,22
Makanan dan minuman jadi/ Prepared food and beverages	31,75	27,13
Tembakau dan sirih/Tobacco and betel	10,27	11,31
Persentase Makanan/Percentage of Food	51,89	50,99

Lanjutan Tabel/Continued Table 10.2

Kelompok Komoditas Commodity Group	2020	2021
(1)	(2)	(3)
Bukan Makanan/Non-food		
Perumahan, bahan bakar, penerangan, air <i>Housing and household facility</i>	57,29	60,14
Aneka barang dan jasa <i>Goods and services*</i>	23,63	19,55
Pakaian, alas kaki, dan tutup kepala <i>Clothing, footwear, and headgear</i>	6,19	5,47
Barang yang tahan lama <i>Durable goods</i>	6,11	4,37
Pajak pemakaian dan premi asuransi <i>Taxes and insurances</i>	5,39	7,24
Keperluan pesta dan upacara <i>Parties and ceremonies</i>	1,38	3,23
Persentase Non Makanan/Percentage of Non-Food	48,11	49,01
Karimun	100	100,00

Sumber/Source: BPS, Survei Sosial Ekonomi Nasional (Susenans)/BPS-Statistics Indonesia, National Socioeconomic Survey

EKSPOR, 2021 **1,88** miliar USD
EXPORT, 2021 billion



IMPOR, 2021 **1,79** juta USD
IMPORT, 2021 million

PENJELASAN TEKNIS

TECHNICAL NOTES

- | | |
|--|--|
| <p>1. Sistem pencatatan Statistik Ekspor dan Impor adalah "General Trade" dengan wilayah pencatatan meliputi seluruh wilayah kepabeanaan Indonesia.</p> | <p>1. <i>The recording of export and import statistics is based on General Trade System covering all Indonesian customs areas.</i></p> |
| <p>2. Pengesahan dokumen kepabeanaan ekspor dan impor dilakukan oleh Bea dan Cukai berdasarkan Persetujuan Muat/Bongkar Barang.</p> | <p>2. <i>The legalization of customs export and import documents is conducted by the Customs and Excise Office.</i></p> |
| <p>3. Data ekspor berasal dari dokumen kepabeanaan BC 3.0 atau yang disebut dokumen Pemberitahuan Ekspor Barang (PEB) yang diisi oleh eksportir.</p> | <p>3. <i>The export data are compiled based on customs export documents BC 3.0 or known as Export Declarations (PEB), filled by exporters.</i></p> |
| <p>4. Data impor berasal dari dokumen kepabeanaan BC 2.0 atau yang disebut dokumen Pemberitahuan Impor Barang (PIB), Pemberitahuan Impor Barang Khusus (PIBK), Pemberitahuan Pabean Free Trade Zone (PPFTZ) dan dokumen kepabeanaan BC 2.3 yang mencatat impor barang dari Luar Negeri ke Kawasan Berikat.</p> | <p>4. <i>The import data are compiled based on customs import documents BC 2.0 or known as Import Declarations Form (PIB), Import Declarations Form for Special Commodity (PIBK), Customs Declaration Form for Free Trade Zone (PPFTZ), and customs import documents BC 2.3 which records import goods from foreign country to Bounded Zones Area.</i></p> |
| <p>5. Barang-barang yang dikirim ke luar negeri untuk diolah dicatat sebagai ekspor, sedangkan hasil olahan yang dikembalikan ke Indonesia dicatat sebagai impor.</p> | <p>5. <i>Goods send abroad for processing purposes are recorded as export while its product sent to Indonesia are recorded as import.</i></p> |

6. Barang-barang luar negeri yang diolah di dalam negeri dicatat sebagai barang impor meskipun barang olahan tersebut akan kembali ke luar negeri.
 7. Barang-barang yang tidak dicakup dalam pencatatan:
 - a. Pakaian dan barang-barang perhiasan penumpang.
 - b. Barang-barang bawaan penumpang dari/ke luar negeri untuk dipakai sendiri, kecuali lemari es, pesawat televisi, dan sebagainya.
 - c. Barang-barang untuk keperluan perwakilan kedutaan suatu negara.
 - d. Barang-barang ekspedisi dan ekshibisi atau pameran.
 - e. Barang-barang untuk militer yang diimpor langsung oleh angkatan bersenjata.
 - f. Pembungkus/peti kemas untuk diisi kembali.
 - g. Uang dan surat-surat berharga.
 - h. Barang-barang contoh.
 8. Sistem pengolahan dokumen impor/ekspor Indonesia adalah sistem "Carry Over" yaitu dokumen ditunggu selama satu bulan, setelah bulan berjalan, sedangkan dokumen-dokumen yang terlambat akan diolah pada bulan berikutnya. Dengan demikian dokumen bulan-bulan sebelumnya yang terlambat diterima dan masuk pada bulan
6. *Foreign goods processed in Indonesia are still recorded as imports although the products will be sent to abroad.*
 7. *The following goods are not included in the statistics:*
 - a. *Clothings and passengers' jewelry*
 - b. *Luggage of passengers for own use, except refrigerators, television sets, etc.*
 - c. *Goods imported/exported for the use of foreign representative countries/embassies.*
 - d. *Goods for expeditions, and shows or exhibitions.*
 - e. *Packings/containers to be refilled.*
 - f. *Military goods directly imported by the Armed Forces.*
 - g. *Bank notes and securities.*
 - h. *Sample goods*
 8. *The carry-over system is used in processing Indonesian export and import documents. Documents are processed one month after the current month, while those received later will be processed for the succeeding month. This means previous documents received in the current month will be treated as processed documents.*

berjalan, diperlakukan sebagai dokumen bulan pengolahan.

- | | |
|---|--|
| <p>9. Pelabuhan Muat adalah pelabuhan darimana barang diangkut ke luar negeri atau diekspor.</p> | <p>9. <i>Port of loading is port where the goods are transported out of the country or exported.</i></p> |
| <p>10. Negara tujuan adalah negara tujuan akhir yang diketahui untuk barang ekspor yang dikirim ke luar negeri.</p> | <p>10. <i>Country of destination is country that is known to export goods sent abroad.</i></p> |
| <p>11. Jenis komoditi adalah barang ekspor yang dicatat sesuai kode Harmonized System (HS).</p> | <p>11. <i>Type commodity is exported goods recorded based on Harmonized System (HS) code.</i></p> |

ULASAN

Pada tahun 2021, ekspor Kabupaten Karimun mencapai 1,8 miliar USD. Ekspor terbesar terjadi pada bulan Juni yaitu sebesar 198 juta USD. Jenis barang yang diekspor dengan nilai terbesar adalah bahan bakar mineral yaitu sebesar 1,6 miliar USD, kemudian berbagai produk kimia sebesar 193 juta USD, dan timah sebesar 80 juta USD. Negara tujuan ekspor terbesar Kabupaten Karimun adalah Tiongkok dan Singapura.

Sementara itu, nilai impor pada tahun ini mencapai 1,7 miliar USD. Nilai impor terbesar di Kabupaten Karimun terjadi pada bulan April yaitu sebesar 289 juta USD. Jenis barang terbanyak yang diimpor adalah bahan bakar mineral senilai 1,4 miliar USD dan benda-benda dari besi dan baja senilai 123 juta USD. Impor terbesar Kabupaten Karimun berasal dari negara Singapura senilai 528 juta USD dan Tiongkok senilai 216 juta USD.

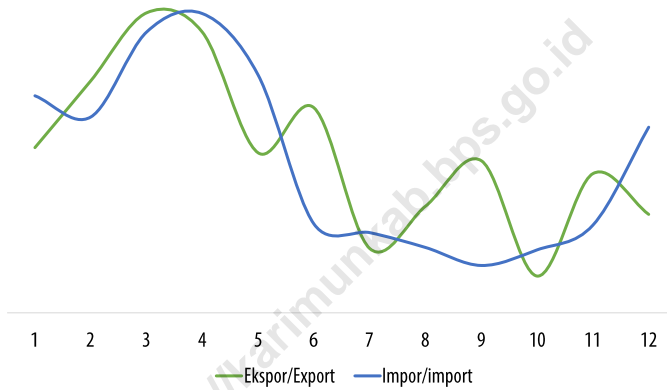
DESCRIPTION

In 2021, export of Karimun Regency has reached 1,8 billion USD. The biggest export occurred in June which is 1598 million USD. Biggest export value of Karimun Regency are mineral which is 1,6 billion USD, then many kind of mechanical products about 193 million USD, and tin 80 million USD. The biggest destination country of Karimun Regency's export is Tiongkok and Singapore.

Meanwhile, import in this year reached 1,7 billion USD. The biggest import occurred in April which is 289 million USD. The biggest import that Karimun Regency received are mineral 1,4 billion USD and iron product 123 million USD. Import of Karimun Regency mostly come from Singapore which is 528 million USD, and Tiongkok 216 million USD.

Gambar 26
Figures

Nilai Ekspor dan Impor Menurut Bulan di Kabupaten Karimun, 2021
Value of Export and Import by Months in Karimun Regency, 2021



Sumber/Source : BPS Kabupaten Karimun/BPS-Statistics of Karimun Regency

Tabel
Table 11.1**Volume dan Nilai Ekspor Menurut Pelabuhan di
Kabupaten Karimun, 2021**
**Volume and Value of Exports by Sea Port in Karimun
Regency, 2021**

Pelabuhan Sea Port	Volume Volume (kg)	Nilai Value (USD)
(1)	(2)	(3)
Pasir Panjang	879 489 000	5 646 163
Tanjung Batu	8 538 550	6 881 618
Tanjung Balai Karimun	11 840 914 066	1 864 433 001
Karimun	12 728 941 616	1 876 960 781

Sumber/Source: BPS Kabupaten Karimun/BPS-Statistics of Karimun Regency

Tabel 11.2
Table**Volume dan Nilai Ekspor Menurut Bulan di Kabupaten Karimun, 2021**
Volume and Value of Exports by Month in Karimun Regency, 2021

Bulan Month	Volume Volume (kg)	Nilai Value (USD)
(1)	(2)	(3)
Januari/January	1 136 221 886	159 794 822
Februari/February	1 180 019 918	224 332 762
Maret/March	1 345 434 053	290 119 541
April/April	1 266 764 878	271 519 366
Mei/May	988 869 795	154 794 099
Juni/June	1 316 928 639	198 361 073
Juli/July	838 013 702	62 230 251
Agustus/ August	874 705 353	103 157 869
September/ September	1 009 796 722	147 147 555
Oktober/October	806 156 422	35 596 350
November/ November	1 016 994 381	134 650 732
Desember/ December	949 035 869	95 256 361
Karimun	12 728 941 616	1 876 960 781

Sumber/Source: BPS Kabupaten Karimun/BPS-Statistics of Karimun Regency

Tabel
Table 11.3**Volume dan Nilai Ekspor Menurut Rincian Jenis Barang
Kode HS 2 Digit di Kabupaten Karimun, 2021**
**Volume and Value of Exports by Kinds of Goods by 2
Digit HS Code in Karimun Regency, 2021**

Kode HS HS Code	Jenis Barang Kind of Goods	Volume Volume (kg)	Nilai Value (USD)
(1)	(2)	(3)	(4)
3	Ikan dan Udang	1 227 736	5 004 448
4	Susu, Mentega Telur	923	273 120
8	Buah-buahan	7 068 500	7 098 194
13	Lak, Getah, dan Damar	145 000	10 539
19	Olahan dari tepung	20 012	47 434
20	Olahan dari buah-buahan/sayuran	10 000	966
21	Berbagai Makanan Olahan	3 600	8 586
22	Minuman	1 590 550	155 410
25	Garam, Belerang, Kapur	9 694 659 100	56 068 772
27	Bahan bakar mineral	2 967 684 566	1 621 191 970
29	Bahan kimia organik	29 423 037	22 290 401
32	Sari bahan samak & celup	8 216	41 558
35	Perekat, Enzim	59	160
38	Berbagai produk kimia	528	1 844
39	Plastik dan barang dari plastik	6 060	3 284
40	Karet dan barang dari karet	5 527	14 577
44	Kayu dan barang dari kayu	207 900	22 902
48	Kertas/karton	125 000	12 110
56	Kapas gumpalan, tali	1 277	49 867
69	Produk keramik	6	91

Lanjutan Tabel/*Continued Table* 11.3

Kode HS <i>HS Code</i>	Jenis Barang <i>Kind of Goods</i>	Volume <i>Volume (kg)</i>	Nilai <i>Value (USD)</i>
(1)	(2)	(3)	(4)
70	Kaca dan barang dari kaca	400	1 050
72	Besi dan baja	1 619 205	1 366 898
73	Benda-benda dari besi dan Baja	16 432 028	47 808 249
74	Tembaga	52	120
76	Aluminium	4 964	21 610
79	Seng	5 740	20 911
80	Timah	2 520 000	80 334 350
82	Perkakas, Perangkat Potong	480	19 395
83	Berbagai barang logam dasar	616	1 534
84	Mesin-mesin/Pesawat Mekanik	329 455	734 904
85	Mesin/peralatan listrik	18 784	442 062
86	Lokomotif dan Peralatan Kereta Api	9 040	1 497
87	Kendaraan dan bagiannya	103 353	477 973
89	Kapal laut	3 993 420	31 477 630
90	Perangkat Optik	292	32 927
94	Perabot, penerangan rumah	1 716 191	1 923 438
Karimun		12 728 941 616	1 876 960 781

Sumber/*Source*: BPS Kabupaten Karimun/*BPS-Statistics of Karimun Regency*

Tabel 11.4 Volume dan Nilai Ekspor Menurut Negara Tujuan di Kabupaten Karimun, 2021
Volume and Value of Exports by Country of Destination in Karimun Regency, 2021

Negara Tujuan Destination Country	Volume Volume (kg)	Nilai Value (USD)
(1)	(2)	(3)
Amerika Serikat	425 000	14 260 250
Australia	4 999 840	2 247 270
Bangladesh	22 000 000	10 125 653
Belanda	24 018 344	59 510 805
Hongkong	103 023 220	54 739 327
India	5 236 525	3 225 699
Inggris	5 861 090	33 192 874
Italia	50 000	1 785 625
Jepang	495 000	16 525 575
Malaysia	409 072 623	220 330 161
Singapura	9 984 068 697	209 683 441
Srilanka	40 950 710	23 422 772
Taiwan	53 171 615	71 307 562
Tiongkok	2 000 029 352	1 106 513 643
Uni Emirat Arab	39 387 817	25 763 074
Viet Nam	36 151 783	24 327 050
Karimun	12 728 941 616	1 876 960 781

Sumber/Source: BPS Kabupaten Karimun/BPS-Statistics of Karimun Regency

Tabel 11.5
Table**Volume dan Nilai Impor Menurut Pelabuhan di
Kabupaten Karimun, 2021**
*Volume and Value of Imports by Sea Port in Karimun
Regency, 2021*

Pelabuhan Sea Port	Volume Volume (kg)	Nilai Value (USD)
(1)	(2)	(3)
Tanjung Balai Karimun	2 923 980 202	1 787 616 383
Karimun	2 923 980 202	1 787 616 383

Sumber/Source: BPS Kabupaten Karimun/BPS-Statistics of Karimun Regency

Tabel
Table 11.6**Volume dan Nilai Impor Menurut Bulan di Kabupaten Karimun, 2021**
Volume and Value of Imports by Month in Karimun Regency, 2021

Bulan Month	Volume Volume (kg)	Nilai Value (USD)
(1)	(2)	(3)
Januari/January	401 754 301	209 858 736
Februari/February	348 909 967	189 315 251
Maret/March	475 305 075	271 398 812
April/April	545 783 218	289 341 537
Mei/May	342 719 739	229 977 354
Juni/June	127 444 341	85 955 937
Juli/July	103 357 763	77 563 182
Agustus/ August	100 748 660	63 206 501
September/ September	54 817 149	45 807 877
Oktober/October	75 041 722	60 901 045
November/ November	106 571 180	84 805 843
Desember/ December	241 527 087	179 484 308
Karimun	2 923 980 202	1 787 616 383

Sumber/Source: BPS Kabupaten Karimun/BPS-Statistics of Karimun Regency

Tabel 11.7 Volume dan Nilai Impor Menurut Rincian Jenis Barang Kode HS 2 Digit di Kabupaten Karimun, 2021
Volume and Value of Imports by Kinds of Goods by 2 Digit HS Code in Karimun Regency, 2021

Kode HS HS Code	Jenis Barang Kind of Goods	Volume Volume (kg)	Nilai Value (USD)
(1)	(2)	(3)	(4)
2	Daging hewan	23 882	126 582
3	Ikan dan Udang	13 533	73 872
4	Susu, Mentega Telur	9 681	37 173
7	Sayuran	9 258	18 506
8	Buah-buahan	150	1 657
9	Kopi, Teh, Rempah-rempah	2 038	12 707
10	Gandum-gandum	627	1 756
11	Hasil penggilingan	129	441
12	Biji-bijian berminyak	124 767	118 002
13	Lak, Getah, dan Damar	5 253	79 669
15	Minyak dan lemak hewan/nabati	1 263	3 313
16	Daging dan Ikan Olahan	3 452	20 767
17	Gula dan kembang gula	1 001	1 829
18	Kokoa/coklat	1 064	2 609
19	Olahan dari tepung	3 214	10 333
20	Olahan dari buah-buahan/sayuran	7 450	20 115
21	Berbagai Makanan Olahan	2 644	7 011
22	Minuman	5 313	13 779
25	Garam, Belerang, Kapur	3 640 125	1 633 917
26	Bijih, Kerak dan Abu logam	225	9
27	Bahan bakar mineral	2784 602 816	1476 266 909
28	Bahan kimia anorganik	82 778	375 049
29	Bahan kimia organik	32 625 506	22 044 865
32	Sari bahan samak & celup	127 403	588 979
33	Minyak atsiri, Kosmetik wangi-wangian	3 805	62 187

Lanjutan Tabel/Continued Table 11.7

Kode HS HS Code	Jenis Barang Kind of Goods	Volume Volume (kg)	Nilai Value (USD)
(1)	(2)	(3)	(4)
34	Sabun dan Preparat Pembersih	11 977	30 064
35	Perekat, Enzim	16 927	77 026
37	Barang fotografi / sinematografi	1 946	14 068
38	Berbagai produk kimia	521 265	1 116 284
39	Plastik dan barang dari plastik	1 503 141	4 136 550
40	Karet dan barang dari karet	600 083	3 157 574
42	Barang-barang dari kulit	170 815	1 008 335
44	Kayu dan barang dari kayu	16 398	50 068
46	Jerami/Bahan Anyaman	1 028	7 139
48	Kertas/karton	47 311	41 327
49	Buku dan Barang cetakan	270	1 610
54	Filamen buatan	497	1 171
56	Kapas gumpalan, tali	218 410	854 800
57	Permadani	4	15
58	Kain tenunan khusus	6 853	23 493
59	Kain ditenun berlapis	19 059	89 387
61	Barang-barang rajutan	15 585	99 935
62	Pakaian jadi bukan rajutan	100 173	633 197
63	Kain perca	367 488	2 241 711
64	Alas kaki	30 528	238 801
65	Tutup kepala	19 270	149 021
68	Benda-benda dari batu, Gips, dan Semen	144 168	758 743
69	Produk keramik	7 528	40 946
70	Kaca dan barang dari kaca	53 178	119 546
71	Perhiasan/Permata	10	6 107

Lanjutan Tabel/*Continued Table* 11.7

Kode HS HS Code	Jenis Barang Kind of Goods	Volume Volume (kg)	Nilai Value (USD)
(1)	(2)	(3)	(4)
72	Besi dan baja	22 336 814	28 420 852
73	Benda-benda dari besi dan Baja	53 496 306	123 666 177
74	Tembaga	36 031	216 354
75	Nikel	33 669	119 801
76	Aluminium	1 812 790	6 623 120
79	Seng	206 772	732 434
81	Logam dasar lainnya	462	1 028
82	Perkakas, Perangkat Potong	145 182	585 275
83	Berbagai barang logam dasar	1 120 733	5 041 149
84	Mesin-mesin/Pesawat Mekanik	13 769 559	75 694 304
85	Mesin/peralatan listrik	3 353 209	20 983 357
86	Lokomotif dan Peralatan Kereta Api	280	1 534
87	Kendaraan dan bagiannya	993 892	3 441 463
88	Kapal terbang dan Bagiannya	180 896	585 202
89	Kapal laut	24 665	106 028
90	Perangkat Optik	440 932	2 895 695
91	Lonceng, Arloji dan Bagiannya	133	464
94	Perabot, penerangan rumah	843 126	2 015 449
95	Mainan	964	3 973
96	Berbagai barang buatan pabrik	5 998	40 899
97	Hasil karya seni	6 500	22 871
Karimun		2923 980 202	1787 616 383

Sumber/*Source*: BPS Kabupaten Karimun/*BPS-Statistics of Karimun Regency*

Tabel 11.8 Volume dan Nilai Impor Menurut Negara Asal di Kabupaten Karimun, 2021
Volume and Value of Import by Country of Origin in Karimun Regency, 2021

Negara Asal Origin Country	Volume Volume (kg)	Nilai Value (USD)
(1)	(2)	(3)
Afrika Selatan	2 520	11 694
Albania	17	75
Amerika Serikat	124 114 595	74 038 948
Argentina	24 157	120 904
Australia	3 109 663	1 656 955
Austria	1 526 546	2 521 840
Bahrain	1 879 939	2 440 296
Bangladesh	490	7 404
Belanda	1 001 694	4 659 438
Belarusia	137	200
Belgia	158 656	1 179 188
Bosnia & Herzegovina	5	359
Brazil	50 311 865	15 534 396
Brunei Darussalam	122 600 998	76 524 671
Bulgaria	230	2 257
Costa Rica	96	402
Cyprus	20	141
Denmark	157 331	906 753
Estonia	60	284
Fed Russia	91 001 526	35 512 515
Finlandia	62 546	411 432
Georgia	357	1 974
Hongkong	20 963	106 916
Hungaria	1 582	13 603
India	206 554 891	106 775 429

Lanjutan Tabel/*Continued Table* 11.8

Negara Asal Origin Country	Volume Volume (kg)	Nilai Value (USD)
(1)	(2)	(3)
Inggris	4 243 260	18 304 704
Iran	4	6
Irlandia	109 875	984 720
Italia	6 165 910	36 546 142
Jepang	136 846 220	77 827 533
Jerman	3 106 910	12 936 195
Kamboja	621	2 946
Kanada	37 582	37 806
Kongo	63 281	341 110
Korea Selatan	86 394 940	115 571 809
Korea Utara	8 916	80 943
Liechtenstein	76	111
Lithuania	107	3 257
Luksemburg	1 001 133	1 606 211
Malaysia	325 938 683	179 999 908
Malta	161 370 000	89 026 563
Meksiko	12 009	85 959
Mesir	135	4 435
Mongolia	142	652
Myanmar	2 320	7 886
Nigeria	26	140
Norwegia	58 461	1 141 391
Pakistan	152 053	918 336
Perancis	274 507	1 109 838
Philipina	6 596	15 401

Lanjutan Tabel/*Continued Table* 11.8

Negara Asal Origin Country	Volume Volume (kg)	Nilai Value (USD)
(1)	(2)	(3)
Polandia	298 246	1 117 571
Portugal	12 189	70 838
Puerto Rico	184	1 288
Qatar	56 287	48 553
Rep Ceko	425 597	1 293 057
Rep Moldova	23	33
Rumania	669 941	2 669 195
Saint Barthelemy	483	1 021
Saint Kitts & Nevis	395	1 361
Saudi Arabia	14 719	93 883
Selandia Baru	465	2 406
Serbia	4 383	15 940
Sierra Leone	11 468	19 574
Singapura	960 798 624	528 456 474
Slovakia	21 712	71 915
Slovenia	2 419	8 566
Spanyol	270 289	1 142 748
Srilanka	4 320	19 895
Swedia	258 038	1 498 185
Swiss	25 944	337 401

Lanjutan Tabel/*Continued Table* 11.8

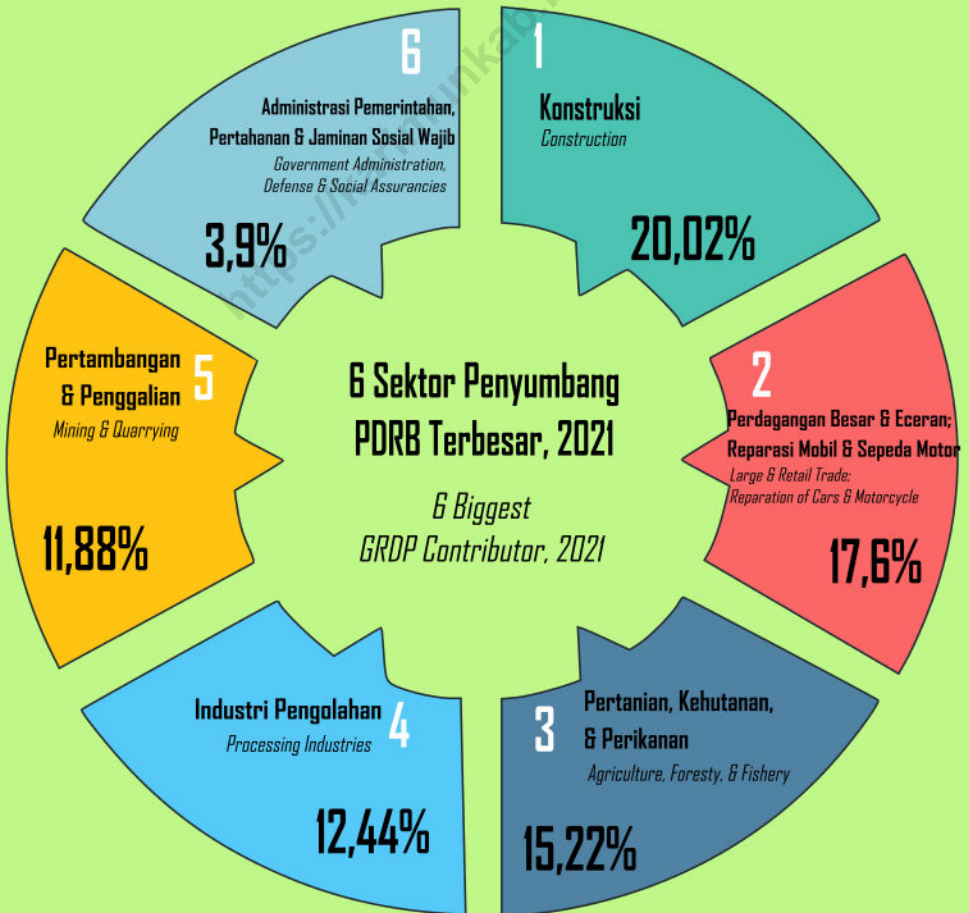
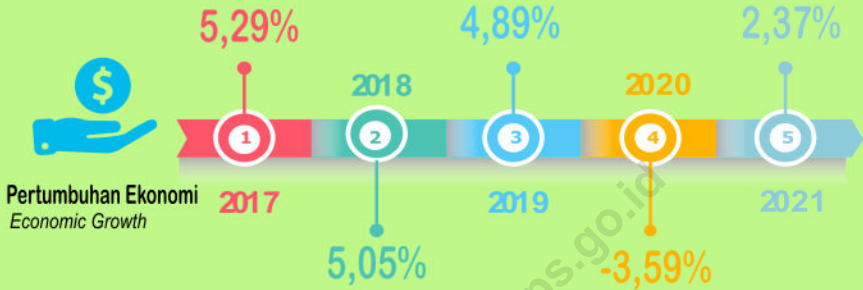
Negara Asal Origin Country	Volume Volume (kg)	Nilai Value (USD)
(1)	(2)	(3)
Taiwan	21 718 070	23 519 207
Thailand	126 836 120	65 682 662
Tiongkok	339 993 155	216 287 358
Tunisia	74 993	492 217
Turki	220 350	869 782
Ukraina	81 254	96 177
Uni Emirat Arab	19 143 502	16 292 804
Viet Nam	124 695 741	68 476 056
Yunani	16 640	48 140
Karimun	2923 980 202	1787 616 383

Sumber/*Source*: BPS Kabupaten Karimun/*BPS-Statistics of Karimun Regency*

Tabel
Table 11.9**Neraca Perdagangan Menurut Pelabuhan di Kabupaten Karimun (USD), 2021**
Trade Balance by Sea Port in Karimun Regency (USD), 2021

Pelabuhan Sea Port	Ekspor Export	Impor Import	Neraca Perdagangan Trade Balance
(1)	(2)	(3)	(4)
Pasir Panjang	5 646 163	-	5 646 163
Tanjung Batu	6 881 618	-	6 881 618
Tanjung Balai Karimun	1 864 433 001	1 787 616 383	76 816 618
Karimun	1 876 960 781	1 787 616 383	89 344 398

Sumber/Source: BPS Kabupaten Karimun/BPS-Statistics of Karimun Regency



PENJELASAN TEKNIS

1. Penghitungan statistik neraca nasional mengikuti buku petunjuk yang diterbitkan oleh Perserikatan Bangsa Bangsa (PBB) dikenal sebagai Sistem Neraca Nasional (SNN). SNN adalah rekomendasi internasional tentang bagaimana menyusun ukuran aktivitas ekonomi yang sesuai dengan standar neraca baku yang didasarkan pada prinsip-prinsip ekonomi. Rekomendasi yang dimaksud dinyatakan dalam sekumpulan konsep, definisi, klasifikasi, dan aturan neraca yang disepakati secara internasional dalam mengukur indikator tertentu seperti Produk Domestik Bruto (PDB). Salah satu bentuk adaptasi pencatatan statistik nasional adalah melakukan perubahan tahun dasar PDB Indonesia dari tahun 2000 ke 2010. Perubahan tahun dasar PDB dilakukan seiring dengan mengadopsi rekomendasi PBB yang tertuang dalam Sistem Neraca Nasional 2008 (SNA 2008).
2. Produk Domestik Bruto pada tingkat nasional serta Produk Domestik Regional Bruto (PDRB) pada tingkat regional (Kabupaten) menggambarkan kemampuan suatu wilayah untuk menciptakan nilai tambah

TECHNICAL NOTES

1. *The method used to estimate national accounts statistics is based on the standard guidelines formed by United Nation known as System of National Accounts (SNA). SNA is the internationally agreed standard set of recommendations on how to compile measures of economic activity in accordance with strict accounting conventions based on economic principles. The recommendations are expressed in term of a set of concepts, definitions, classifications and accounting rules that comprise the internationally agreed standard for measuring indicators such as Gross Domestic Product (GDP). One of the improvement in the national statistical system is to rebase GDP form base year 2000 to 2010 in order to capture current economic condition. It is in line with the United Nations (UN) recommendation on 2008 SNA.*
2. *The basic measure of the value added arising from economic activity is known as Gross Domestic Product at the national level and Gross Regional Domestic Product (GRDP) at the regional level (Regencys/regencies/*

pada suatu waktu tertentu. Untuk menyusun PDB maupun PDRB digunakan 2 pendekatan, yaitu lapangan usaha dan pengeluaran. Keduanya menyajikan komposisi data nilai tambah dirinci menurut sumber kegiatan ekonomi (lapangan usaha) dan menurut komponen penggunaannya. PDB maupun PDRB dari sisi lapangan usaha merupakan penjumlahan seluruh komponen nilai tambah bruto yang mampu diciptakan oleh sektor-sektor ekonomi atas berbagai aktivitas produksinya. Sedangkan dari sisi pengeluaran menjelaskan tentang penggunaan dari nilai tambah tersebut.

3. PDB menurut lapangan usaha mengalami perubahan klasifikasi dari 9 lapangan usaha menjadi 17 lapangan usaha. PDB menurut lapangan usaha dirinci menurut total nilai tambah dari seluruh sektor ekonomi yang mencakup lapangan usaha Pertanian, Kehutanan, dan Perikanan; Pertambangan dan Penggalian; Industri Pengolahan; Pengadaan Listrik dan Gas; Pengadaan Air, Pengelolaan Sampah, Limbah dan Daur Ulang; Konstruksi; Perdagangan Besar dan Eceran, Reparasi Mobil dan Sepeda Motor; Transportasi dan Pergudangan; Penyediaan

municipalities). To compile these statistics, two approaches have been used, i.e. "production approach" and "expenditure approach". The first approach is to measure value added produced by various kinds of economic activities, while the second approach is to measure final uses of the country's output. In other words, GDP/GRDP is the sum of total value added produced by all economic industries (activities) and the way of using it.

3. *GDP by industry classification changes from 9 sectors to 17 industries. GDP by industry is classified by types of economic activities such as Agriculture, Forestry and Fishing; Mining and Quarrying; Manufacturing; Electricity and Gas; Water supply, Sewerage, Waste Management and Remediation Activities; Construction; Wholesale and Retail Trade; Repair of Motor Vehicles and Motorcycles; Transportation and Storage; Accommodation and Food Service Activities; Information and Communication; Financial and Insurance Activities; Real Estate Activities; Business*

Akomodasi dan Makan Minum; Informasi dan Komunikasi; Jasa Keuangan dan Asuransi; Real Estat; Jasa Perusahaan; Administrasi Pemerintahan, Pertahanan dan Jaminan Sosial Wajib; Jasa Pendidikan; Jasa Kesehatan dan Kegiatan Sosial; dan Jasa lainnya.

Activities; Public Administration; Defence and Compulsory Social Security; Education; Human Health and Social Work Activities; and Other Services Activities.

4. PDB menurut pengeluaran mengalami perubahan klasifikasi dimana pengeluaran konsumsi Lembaga Non Profit yang Melayani Rumah Tangga (LNPRT) yang sebelumnya termasuk bagian dari pengeluaran konsumsi rumah tangga menjadi komponen terpisah. Sehingga klasifikasi PDB menurut pengeluaran dirinci menjadi 7 komponen yaitu komponen pengeluaran konsumsi rumah tangga, pengeluaran konsumsi LNPRT, pengeluaran konsumsi pemerintah, pembentukan modal tetap bruto, perubahan inventori, ekspor barang dan jasa, dan impor barang dan jasa.

4. *GDP by expenditure classification changes where consumption expenditure Non-profit Institutions Serving Households (NPISH) previously included as part of household consumption expenditure is taken out into separate component. So that, GDP by type of expenditures is classified into: household consumption expenditure, NPISH consumption expenditure, government consumption expenditure, gross fixed capital formation, changes in inventories, exports of goods and services, and imports of goods and services.*

5. Pengeluaran konsumsi rumah tangga mencakup berbagai pengeluaran konsumsi akhir rumah tangga atas barang dan jasa untuk memenuhi kebutuhan individu ataupun kelompok secara langsung. Pengeluaran rumah tangga di sini mencakup makanan

5. *Household consumption expenditures consist of expenditures incurred by households, which are used for both individual or collective needs. Household consumptions are classified into food and beverages other than restaurants; clothing, footwear, and related*

dan minuman selain restoran; pakaian, alas kaki dan jasa perawatannya; perumahan dan perlengkapan rumah tangga; kesehatan dan pendidikan; transportasi dan komunikasi; restoran dan hotel serta lainnya.

6. Pengeluaran Konsumsi Pemerintah terdiri dari Pengeluaran Konsumsi Individu dan Pengeluaran Konsumsi Kolektif. Barang dan jasa individu merupakan barang dan jasa privat, dimana ciri-ciri barang privat adalah a) Scarcity, yaitu ada kelangkaan/ keterbatasan dalam jumlah; b) Excludable consumption, yaitu konsumsi suatu barang dapat dibatasi hanya pada mereka yang memenuhi persyaratan tertentu (biasanya harga); c) Rivalrous competition, yaitu konsumsi oleh satu konsumen akan mengurangi atau menghilangkan kesempatan pihak lain untuk melakukan hal serupa. Contoh barang dan jasa yang dihasilkan pemerintah dan tergolong sebagai barang dan jasa individu adalah jasa pelayanan kesehatan pemerintah di rumah sakit/ puskesmas dan jasa pendidikan di sekolah/universitas negeri. Sedangkan barang dan jasa kolektif ekuivalen dengan barang publik yang memiliki ciri a) Non rivalry, yaitu

maintenance services; housing and household equipment; health and education; transport and communication; restaurants and hotels; and others.

6. *Government consumption expenditure consists of Individual Consumption Expenditure and Collective Consumption Expenditure. Individual goods and services are private goods and services, which the characteristics of private goods is a) Scarcity, that there is a scarcity/limited in number; b) Excludable consumption, the consumption of goods can be limited only to those who meet certain requirements (usually the price); c) Rivalrous competition, ie consumption by the consumer will reduce or eliminate the chance of another party to do so. Examples of goods and services produced by government and classified as goods and services of individuals is the government health services in hospitals/ health centers and education services in schools/universities. Collective goods and services equivalent to public goods characterized by a) Non-rivalry, namely the use of a consumer for an item does not reduce the chance of another consumer to also consume goods; b) Non-*

penggunaan satu konsumen terhadap suatu barang tidak mengurangi kesempatan konsumen lain untuk juga mengkonsumsi barang tersebut; b) Non excludable, yaitu apabila suatu barang publik tersedia, maka tidak ada yang dapat menghalangi siapapun untuk memperoleh manfaat dari barang tersebut atau dengan kata lain setiap orang memiliki akses ke barang tersebut. Contoh barang dan jasa yang dihasilkan pemerintah dan tergolong sebagai barang dan jasa kolektif adalah jasa pertahanan yang dilakukan TNI dan keamanan yang dilakukan kepolisian.

excludable, i.e. when a public good available, then nothing can hinder anyone to benefit from the goods or in other words everyone has access to the goods. Examples of goods and services produced by government and classified as collective goods and services is carried military defense services and the police's security.

7. Pembentukan Modal Tetap Bruto (PMTB) mencakup pengadaan, pembuatan, dan pembelian barang modal. Barang modal dimaksud adalah barang-barang yang digunakan untuk proses produksi, tahan lama atau yang mempunyai umur pemakaian lebih dari satu tahun seperti bangunan, mesin-mesin dan alat angkutan. Termasuk pula di sini perbaikan besar (berat) yang sifatnya memperpanjang umur atau mengubah bentuk atau kapasitas barang modal tersebut. Pengeluaran barang modal untuk keperluan militer juga dicakup sebagai PMTB.

7. *Gross Fixed Capital Formation (GFCF) includes procurement, manufacture, and the purchase of capital goods. Capital goods are goods which are used for the production process, durable or have a service life of more than one year such as buildings, machinery, and transportation equipment. Including here: huge improvement that are to extend the life or changing the shape or the capacity of the capital goods. Capital expenditures for military purposes are also covered as GFCF. GFCF component are classified into six sub-components: Construction; Machinery and Equipment; vehicle;*

Klasifikasi komponen PMTB dibagi menjadi 6 sub komponen yaitu Konstruksi; Mesin dan Peralatan; Kendaraan; Peralatan Lainnya; Cultivated Biological Resources (CBR) dan Produk Kekayaan Intelektual.

Other equipment; Cultivated Biological Resources (CBR) and Intellectual Property Product.

8. Ekspor barang dan jasa merupakan transaksi perdagangan barang dan jasa dari penduduk (residen) ke bukan penduduk (nonresiden). Impor barang dan jasa adalah transaksi perdagangan dari bukan penduduk ke penduduk. Ekspor atau impor barang terjadi pada saat terjadi perubahan hak kepemilikan barang antara penduduk dengan bukan penduduk (dengan atau tanpa perpindahan fisik barang tersebut). Pada PDB dengan tahun dasar 2010, ekspor dan impor barang dirinci menjadi nonmigas dan migas.

8. *Exports of goods and services consist of transactions of goods and services from residents to non-residents. Imports of goods and services consist of transaction of goods and services from non-residents to residents. Exports and imports of goods occur when there are changes in ownership of goods between residents and non-residents (with or without physical movements of goods across frontiers). On the GDP at 2010 basic year, exports and imports of goods specified into non oil and gas and oil and gas.*

9. Produk Domestik Bruto maupun agregat turunannya disajikan dalam 2 (dua) versi penilaian, yaitu atas dasar "harga berlaku" dan atas dasar "harga konstan". Disebut sebagai harga berlaku karena seluruh agregat dinilai dengan menggunakan harga pada tahun berjalan, sedangkan harga konstan penilaiannya didasarkan kepada harga satu tahun dasar tertentu, dalam publikasi ini

9. *GDP and its aggregations are presented in two forms: at current market prices and at constant base year market prices. In presenting current market prices, all aggregates are valued at current market prices, while base year constant market prices are shown by valuing all aggregates at fixed base year prices. Year of 2010 is used as the base year in this publication.*

digunakan harga tahun 2010.

10. Laju pertumbuhan Produk Domestik Bruto diperoleh dari perhitungan PDB atas dasar harga konstan. Diperoleh dengan cara mengurangi nilai PDB pada tahun ke- n terhadap nilai pada tahun ke- $n-1$ (tahun sebelumnya), dibagi dengan nilai pada tahun ke- $n-1$, dikalikan dengan 100 persen. Laju pertumbuhan menunjukkan perkembangan agregat pendapatan dari satu waktu tertentu terhadap waktu sebelumnya
10. *Growth rate of Gross Domestic Product is derived from GDP at constant market prices. It is obtained by subtracting the value of GDP year n with the value of GDP year $n-1$, divided by the value of GDP year $n-1$ then multiplied by 100 percent. The growth rate of GDP explains the income growth during the given period.*

ULASAN

Besarnya nilai tambah yang dihasilkan oleh seluruh aktivitas perekonomian di Kabupaten Karimun dapat diukur dengan menggunakan indikator Produk Domestik Regional Bruto (PDRB). Nilai PDRB atas dasar harga berlaku tahun 2021 mampu mencapai 14.195,74 miliar rupiah, dan atas dasar harga konstan (2010=100) tahun 2021 nilai PDRB tahun yang sama sebesar 9.332,77 miliar rupiah.

Dalam menilai PDRB atas dasar harga berlaku, digunakan data harga tahun 2021, sedangkan untuk menilai PDRB atas dasar harga konstan 2021 data yang digunakan adalah harga tahun 2010. Dengan menggunakan data harga pada tahun dasar diharapkan bisa memantau pertumbuhan ekonomi secara riil tanpa dipengaruhi oleh perubahan harga atau inflasi.

Pada tahun 2021 sektor-sektor yang menjadi andalan dalam perekonomian di Kabupaten Karimun adalah sektor konstruksi sebesar 20,02 persen, perdagangan sebesar 17,60 persen, pertanian sebesar 15,22 persen, industri pengolahan sebesar 12,44 persen, pertambangan dan penggalian sebesar 11,88 persen.

DESCRIPTION

The amount of value added that produced by whole economic activities in Karimun Regency could be measured by using the Gross Regional Domestic Product (GRDP) indicators. The 2021 GDRP value based on current prices could produce value added that reached to 14.195,74 billion Rupiah, while the constant price based was reached to 9.332,77 billion rupiah.

In measuring current price based GDRP, we used present price data in which years the indicators measures. While to measure constant price based GDRP, we used the year 2010's price data. By using constant price in measuring GDRP, it was hoped that we could observing economic growth which was independent from any price changes influences (inflation).

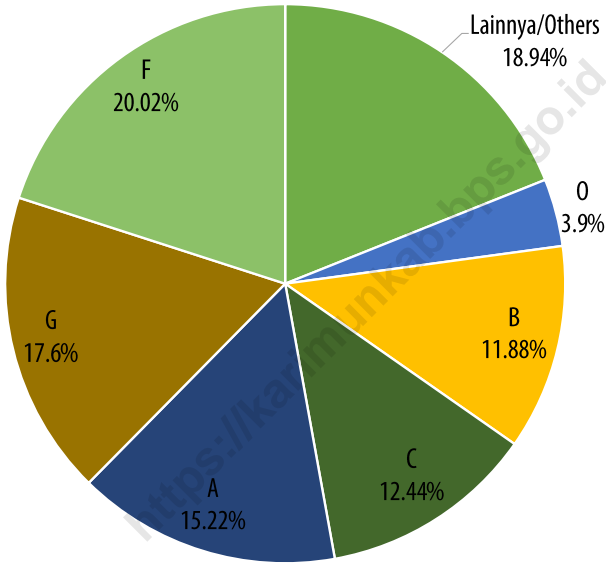
In 2021, the economic sector which have been the biggest mainstays for the Karimun Regency was construction sector with the share up to 20,02 percent, trade sector 17,60 percent, agricultural 15,22 percent, manufacturing industry 12,44 percent, and mining and quarrying sector 11,88 percent.

Sementara pertumbuhan perekonomian Kabupaten Karimun, dapat dilihat dengan menggunakan data indeks berantai PDRB atas dasar harga konstan. Pada tahun 2021 perekonomian Kabupaten Karimun mampu tumbuh sebesar 2,37 persen. Hal ini disebabkan karena adanya pandemi Covid-19 yang memengaruhi perekonomian. Jika dilihat masing-masing sektor, sektor pertambangan dan penggalian mengalami pertumbuhan tertinggi yaitu 15,15 persen. Hal ini dikarenakan perusahaan besar di Kabupaten Karimun sudah memulai kembali aktivitas di tahun ini.

Meanwhile, Karimun Regency economic growth is presented by the chain index of constant prices based GDRP. In 2021, Karimun Regency's economic growth 2,37 percent. This is caused by the Covid-19 pandemic that affected economic at all. The growth of human health and social work sector is the highest growth this year which is 18,33 percent, followed by information and communication sector with 15,15 percent. This is because one of the biggest company in Karimun Regency started their business again after the pandemic getting better.

Gambar 27
Figures

Distribusi Persentase Produk Domestik Regional Bruto Atas Dasar Harga Berlaku Menurut Lapangan Usaha Kabupaten Karimun , 2021
Percentage Distribution of Gross Regional Domestic Product at Current Market Price by Industrial Classification In Karimun Regency, 2021



Keterangan/Note :

A : Pertanian, Kehutanan, dan Perikanan/*Agriculture, Forestry and Fishing*

B : Pertambangan dan Penggalian/*Mining and Quarrying*

C : Industri Pengolahan/*Processing Industries*

F : Konstruksi/*Construction*

G : Perdagangan Besar dan Eceran; Reparasi Mobil dan Sepeda Motor/*Large and Retail Trade, Reparation of Cars and Motorcycle*

O : Administrasi Pemerintahan, Pertahanan dan Jaminan Sosial Wajib/*Government Administration, Defense and Social Assurances*

Sumber/Source : BPS Kabupaten Karimun/ *BPS- Statistic of Karimun Regency*

Tabel
Table 12.1

Produk Domestik Regional Bruto Kabupaten Karimun Atas Dasar Harga Berlaku Menurut Lapangan Usaha (miliar rupiah), 2017 - 2021
Gross Regional Domestic Product of Karimun Regency at Current Market Prices by Industry (billion rupiahs), 2017 - 2021

Lapangan Usaha/Industry		2017
(1)		(2)
A	Pertanian, Kehutanan, dan Perikanan/ <i>Agriculture, Forestry, and Fishing</i>	1 792,16
B	Pertambangan dan Penggalian/ <i>Mining and Quarrying</i>	1 223,56
C	Industri Pengolahan/ <i>Manufacturing</i>	1 647,21
D	Pengadaan Listrik dan Gas/ <i>Electricity and Gas</i>	33,21
E	Pengadaan Air; Pengelolaan Sampah, Limbah, dan Daur Ulang/ <i>Water Supply; Sewerage, Waste Management, and Remediation Activities</i>	5,02
F	Konstruksi/ <i>Construction</i>	1 889,24
G	Perdagangan Besar dan Eceran; Reparasi Mobil dan Sepeda Motor/ <i>Wholesale and Retail Trade; Repair of Motor Vehicles and Motorcycles</i>	2 182,40
H	Transportasi dan Pergudangan/ <i>Transportation and Storage</i>	504,61
I	Penyediaan Akomodasi dan Makan Minum/ <i>Accommodation and Food Service Activities</i>	235,75
J	Informasi dan Komunikasi/ <i>Information and Communication</i>	311,34
K	Jasa Keuangan dan Asuransi/ <i>Financial and Insurance Activities</i>	193,05
L	Real Estat/ <i>Real Estate Activities</i>	366,02
M,N	Jasa Perusahaan/ <i>Business Activities</i>	1,74
O	Administrasi Pemerintahan, Pertahanan, dan Jaminan Sosial Wajib/ <i>Public Administration and Defence; Compulsory Social Security</i>	468,68
P	Jasa Pendidikan/ <i>Education</i>	402,21
Q	Jasa Kesehatan dan Kegiatan Sosial/ <i>Human Health and Social Work Activities</i>	189,68
R,S,T,U	Jasa Lainnya/ <i>Other Services Activities</i>	172,60
Produk Domestik Regional Bruto/Gross Regional Domestic Product		11 618,49

Lanjutan Tabel/Continued Table 12.1

Lapangan Usaha/Industry		2018
	(1)	(2)
A	Pertanian, Kehutanan, dan Perikanan/ <i>Agriculture, Forestry, and Fishing</i>	1 893,37
B	Pertambangan dan Penggalian/ <i>Mining and Quarrying</i>	1 332,94
C	Industri Pengolahan/ <i>Manufacturing</i>	1 710,18
D	Pengadaan Listrik dan Gas/ <i>Electricity and Gas</i>	34,83
E	Pengadaan Air; Pengelolaan Sampah, Limbah, dan Daur Ulang/ <i>Water Supply; Sewerage, Waste Management, and Remediation Activities</i>	5,02
F	Konstruksi/ <i>Construction</i>	2 222,88
G	Perdagangan Besar dan Eceran; Reparasi Mobil dan Sepeda Motor/ <i>Wholesale and Retail Trade; Repair of Motor Vehicles and Motorcycles</i>	2 380,81
H	Transportasi dan Pergudangan/ <i>Transportation and Storage</i>	523,47
I	Penyediaan Akomodasi dan Makan Minum/ <i>Accommodation and Food Service Activities</i>	247,68
J	Informasi dan Komunikasi/ <i>Information and Communication</i>	327,65
K	Jasa Keuangan dan Asuransi/ <i>Financial and Insurance Activities</i>	209,98
L	Real Estat/ <i>Real Estate Activities</i>	377,57
M,N	Jasa Perusahaan/ <i>Business Activities</i>	1,95
O	Administrasi Pemerintahan, Pertahanan, dan Jaminan Sosial Wajib/ <i>Public Administration and Defence; Compulsory Social Security</i>	538,93
P	Jasa Pendidikan/ <i>Education</i>	439,20
Q	Jasa Kesehatan dan Kegiatan Sosial/ <i>Human Health and Social Work Activities</i>	196,79
R,S,T,U	Jasa Lainnya/ <i>Other Services Activities</i>	185,52
Produk Domestik Regional Bruto/Gross Regional Domestic Product		12 628,78

Lanjutan Tabel/*Continued Table* 12.1

Lapangan Usaha/Industry		2019
	(1)	(2)
A	Pertanian, Kehutanan, dan Perikanan/ <i>Agriculture, Forestry, and Fishing</i>	2 084,40
B	Pertambangan dan Penggalian/ <i>Mining and Quarrying</i>	1 417,54
C	Industri Pengolahan/ <i>Manufacturing</i>	1 779,94
D	Pengadaan Listrik dan Gas/ <i>Electricity and Gas</i>	35,33
E	Pengadaan Air; Pengelolaan Sampah, Limbah, dan Daur Ulang/ <i>Water Supply; Sewerage, Waste Management, and Remediation Activities</i>	5,02
F	Konstruksi/ <i>Construction</i>	2 414,19
G	Perdagangan Besar dan Eceran; Reparasi Mobil dan Sepeda Motor/ <i>Wholesale and Retail Trade; Repair of Motor Vehicles and Motorcycles</i>	2 526,50
H	Transportasi dan Pergudangan/ <i>Transportation and Storage</i>	550,43
I	Penyediaan Akomodasi dan Makan Minum/ <i>Accommodation and Food Service Activities</i>	266,30
J	Informasi dan Komunikasi/ <i>Information and Communication</i>	363,33
K	Jasa Keuangan dan Asuransi/ <i>Financial and Insurance Activities</i>	229,90
L	Real Estat/ <i>Real Estate Activities</i>	384,91
M,N	Jasa Perusahaan/ <i>Business Activities</i>	2,17
O	Administrasi Pemerintahan, Pertahanan, dan Jaminan Sosial Wajib/ <i>Public Administration and Defence; Compulsory Social Security</i>	606,24
P	Jasa Pendidikan/ <i>Education</i>	482,12
Q	Jasa Kesehatan dan Kegiatan Sosial/ <i>Human Health and Social Work Activities</i>	208,85
R,S,T,U	Jasa Lainnya/ <i>Other Services Activities</i>	187,00
Produk Domestik Regional Bruto/Gross Regional Domestic Product		13 544,17

Lanjutan Tabel/*Continued Table* 12.1

Lapangan Usaha/Industry		2020*
	(1)	(2)
A	Pertanian, Kehutanan, dan Perikanan/ <i>Agriculture, Forestry, and Fishing</i>	2 197,11
B	Pertambangan dan Penggalian/ <i>Mining and Quarrying</i>	1 136,10
C	Industri Pengolahan/ <i>Manufacturing</i>	1 691,85
D	Pengadaan Listrik dan Gas/ <i>Electricity and Gas</i>	35,35
E	Pengadaan Air; Pengelolaan Sampah, Limbah, dan Daur Ulang/ <i>Water Supply; Sewerage, Waste Management, and Remediation Activities</i>	5,25
F	Konstruksi/ <i>Construction</i>	2 620,18
G	Perdagangan Besar dan Eceran; Reparasi Mobil dan Sepeda Motor/ <i>Wholesale and Retail Trade; Repair of Motor Vehicles and Motorcycles</i>	2 423,39
H	Transportasi dan Pergudangan/ <i>Transportation and Storage</i>	384,31
I	Penyediaan Akomodasi dan Makan Minum/ <i>Accommodation and Food Service Activities</i>	243,45
J	Informasi dan Komunikasi/ <i>Information and Communication</i>	413,46
K	Jasa Keuangan dan Asuransi/ <i>Financial and Insurance Activities</i>	227,82
L	Real Estat/ <i>Real Estate Activities</i>	410,64
M,N	Jasa Perusahaan/ <i>Business Activities</i>	2,30
O	Administrasi Pemerintahan, Pertahanan, dan Jaminan Sosial Wajib/ <i>Public Administration and Defence; Compulsory Social Security</i>	610,74
P	Jasa Pendidikan/ <i>Education</i>	490,94
Q	Jasa Kesehatan dan Kegiatan Sosial/ <i>Human Health and Social Work Activities</i>	252,01
R,S,T,U	Jasa Lainnya/ <i>Other Services Activities</i>	165,74
Produk Domestik Regional Bruto/<i>Gross Regional Domestic Product</i>		13 310,63

Lanjutan Tabel/*Continued Table* 12.1

Lapangan Usaha/Industry		2021**
	(1)	(2)
A	Pertanian, Kehutanan, dan Perikanan/ <i>Agriculture, Forestry, and Fishing</i>	2 160,76
B	Pertambangan dan Penggalian/ <i>Mining and Quarrying</i>	1 686,58
C	Industri Pengolahan/ <i>Manufacturing</i>	1 766,05
D	Pengadaan Listrik dan Gas/ <i>Electricity and Gas</i>	35,42
E	Pengadaan Air; Pengelolaan Sampah, Limbah, dan Daur Ulang/ <i>Water Supply; Sewerage, Waste Management, and Remediation Activities</i>	5,32
F	Konstruksi/ <i>Construction</i>	2 842,05
G	Perdagangan Besar dan Eceran; Reparasi Mobil dan Sepeda Motor/ <i>Wholesale and Retail Trade; Repair of Motor Vehicles and Motorcycles</i>	2 499,05
H	Transportasi dan Pergudangan/ <i>Transportation and Storage</i>	367,07
I	Penyediaan Akomodasi dan Makan Minum/ <i>Accommodation and Food Service Activities</i>	250,23
J	Informasi dan Komunikasi/ <i>Information and Communication</i>	428,95
K	Jasa Keuangan dan Asuransi/ <i>Financial and Insurance Activities</i>	232,62
L	Real Estat/ <i>Real Estate Activities</i>	426,13
M,N	Jasa Perusahaan/ <i>Business Activities</i>	2,44
O	Administrasi Pemerintahan, Pertahanan, dan Jaminan Sosial Wajib/ <i>Public Administration and Defence; Compulsory Social Security</i>	554,04
P	Jasa Pendidikan/ <i>Education</i>	499,56
Q	Jasa Kesehatan dan Kegiatan Sosial/ <i>Human Health and Social Work Activities</i>	274,03
R,S,T,U	Jasa Lainnya/ <i>Other Services Activities</i>	165,44
Produk Domestik Regional Bruto/Gross Regional Domestic Product		14 195,74

Catatan/Note: *) Angka sementara/ Preliminary figures
 **) Angka sangat sementara/ Very preliminary figures

Sumber/Source: BPS Kabupaten Karimun/ BPS- Statistic of Karimun Regency

Tabel
Table 12.2

**Produk Domestik Regional Bruto Kabupaten Karimun
Atas Dasar Harga Konstan 2010 Menurut Lapangan
Usaha (miliar rupiah), 2017 - 2021**
**Gross Regional Domestic Product of Karimun Regency
at 2010 Constant Market Prices by Industry (billion
rupiahs), 2017 - 2021**

Lapangan Usaha/Industry		2017
	(1)	(2)
A	Pertanian, Kehutanan, dan Perikanan/ <i>Agriculture, Forestry, and Fishing</i>	1 389,64
B	Pertambangan dan Penggalian/ <i>Mining and Quarrying</i>	987,42
C	Industri Pengolahan/ <i>Manufacturing</i>	1 232,15
D	Pengadaan Listrik dan Gas/ <i>Electricity and Gas</i>	28,54
E	Pengadaan Air; Pengelolaan Sampah, Limbah, dan Daur Ulang/ <i>Water Supply; Sewerage, Waste Management, and Remediation Activities</i>	3,98
F	Konstruksi/ <i>Construction</i>	1 365,83
G	Perdagangan Besar dan Eceran; Reparasi Mobil dan Sepeda Motor/ <i>Wholesale and Retail Trade; Repair of Motor Vehicles and Motorcycles</i>	1 522,20
H	Transportasi dan Pergudangan/ <i>Transportation and Storage</i>	327,61
I	Penyediaan Akomodasi dan Makan Minum/ <i>Accommodation and Food Service Activities</i>	171,72
J	Informasi dan Komunikasi/ <i>Information and Communication</i>	273,16
K	Jasa Keuangan dan Asuransi/ <i>Financial and Insurance Activities</i>	140,77
L	Real Estat/ <i>Real Estate Activities</i>	270,85
M,N	Jasa Perusahaan/ <i>Business Activities</i>	1,36
O	Administrasi Pemerintahan, Pertahanan, dan Jaminan Sosial Wajib/ <i>Public Administration and Defence; Compulsory Social Security</i>	316,25
P	Jasa Pendidikan/ <i>Education</i>	280,72
Q	Jasa Kesehatan dan Kegiatan Sosial/ <i>Human Health and Social Work Activities</i>	146,21
R,S,T,U	Jasa Lainnya/ <i>Other Services Activities</i>	124,72
Produk Domestik Regional Bruto/Gross Regional Domestic Product		8 583,14

Lanjutan Tabel/*Continued Table* 12.2

Lapangan Usaha/Industry		2018
	(1)	(2)
A	Pertanian, Kehutanan, dan Perikanan/ <i>Agriculture, Forestry, and Fishing</i>	1 422,52
B	Pertambangan dan Penggalian/ <i>Mining and Quarrying</i>	1 024,93
C	Industri Pengolahan/ <i>Manufacturing</i>	1 246,98
D	Pengadaan Listrik dan Gas/ <i>Electricity and Gas</i>	28,80
E	Pengadaan Air; Pengelolaan Sampah, Limbah, dan Daur Ulang/ <i>Water Supply; Sewerage, Waste Management, and Remediation Activities</i>	3,98
F	Konstruksi/ <i>Construction</i>	1 579,97
G	Perdagangan Besar dan Eceran; Reparasi Mobil dan Sepeda Motor/ <i>Wholesale and Retail Trade; Repair of Motor Vehicles and Motorcycles</i>	1 562,19
H	Transportasi dan Pergudangan/ <i>Transportation and Storage</i>	336,38
I	Penyediaan Akomodasi dan Makan Minum/ <i>Accommodation and Food Service Activities</i>	175,97
J	Informasi dan Komunikasi/ <i>Information and Communication</i>	287,15
K	Jasa Keuangan dan Asuransi/ <i>Financial and Insurance Activities</i>	150,65
L	Real Estat/ <i>Real Estate Activities</i>	278,52
M,N	Jasa Perusahaan/ <i>Business Activities</i>	1,46
O	Administrasi Pemerintahan, Pertahanan, dan Jaminan Sosial Wajib/ <i>Public Administration and Defence; Compulsory Social Security</i>	346,57
P	Jasa Pendidikan/ <i>Education</i>	295,23
Q	Jasa Kesehatan dan Kegiatan Sosial/ <i>Human Health and Social Work Activities</i>	150,43
R,S,T,U	Jasa Lainnya/ <i>Other Services Activities</i>	124,62
Produk Domestik Regional Bruto/Gross Regional Domestic Product		9 016,34

Lanjutan Tabel/Continued Table 12.2

Lapangan Usaha/Industry		2019
	(1)	(2)
A	Pertanian, Kehutanan, dan Perikanan/ <i>Agriculture, Forestry, and Fishing</i>	1 498,62
B	Pertambangan dan Penggalian/ <i>Mining and Quarrying</i>	1 096,19
C	Industri Pengolahan/ <i>Manufacturing</i>	1 277,90
D	Pengadaan Listrik dan Gas/ <i>Electricity and Gas</i>	28,44
E	Pengadaan Air; Pengelolaan Sampah, Limbah, dan Daur Ulang/ <i>Water Supply; Sewerage, Waste Management, and Remediation Activities</i>	3,98
F	Konstruksi/ <i>Construction</i>	1 685,49
G	Perdagangan Besar dan Eceran; Reparasi Mobil dan Sepeda Motor/ <i>Wholesale and Retail Trade; Repair of Motor Vehicles and Motorcycles</i>	1 613,53
H	Transportasi dan Pergudangan/ <i>Transportation and Storage</i>	349,57
I	Penyediaan Akomodasi dan Makan Minum/ <i>Accommodation and Food Service Activities</i>	183,33
J	Informasi dan Komunikasi/ <i>Information and Communication</i>	310,61
K	Jasa Keuangan dan Asuransi/ <i>Financial and Insurance Activities</i>	160,82
L	Real Estat/ <i>Real Estate Activities</i>	282,35
M,N	Jasa Perusahaan/ <i>Business Activities</i>	1,54
O	Administrasi Pemerintahan, Pertahanan, dan Jaminan Sosial Wajib/ <i>Public Administration and Defence; Compulsory Social Security</i>	373,50
P	Jasa Pendidikan/ <i>Education</i>	308,14
Q	Jasa Kesehatan dan Kegiatan Sosial/ <i>Human Health and Social Work Activities</i>	158,16
R,S,T,U	Jasa Lainnya/ <i>Other Services Activities</i>	124,72
Produk Domestik Regional Bruto/Gross Regional Domestic Product		9 456,92

Lanjutan Tabel/*Continued Table* 12.2

Lapangan Usaha/Industry		2020*
	(1)	(2)
A	Pertanian, Kehutanan, dan Perikanan/ <i>Agriculture, Forestry, and Fishing</i>	1 532,48
B	Pertambangan dan Penggalian/ <i>Mining and Quarrying</i>	877,74
C	Industri Pengolahan/ <i>Manufacturing</i>	1 213,98
D	Pengadaan Listrik dan Gas/ <i>Electricity and Gas</i>	28,48
E	Pengadaan Air; Pengelolaan Sampah, Limbah, dan Daur Ulang/ <i>Water Supply; Sewerage, Waste Management, and Remediation Activities</i>	4,15
F	Konstruksi/ <i>Construction</i>	1 742,80
G	Perdagangan Besar dan Eceran; Reparasi Mobil dan Sepeda Motor/ <i>Wholesale and Retail Trade; Repair of Motor Vehicles and Motorcycles</i>	1 521,72
H	Transportasi dan Pergudangan/ <i>Transportation and Storage</i>	243,77
I	Penyediaan Akomodasi dan Makan Minum/ <i>Accommodation and Food Service Activities</i>	167,62
J	Informasi dan Komunikasi/ <i>Information and Communication</i>	357,30
K	Jasa Keuangan dan Asuransi/ <i>Financial and Insurance Activities</i>	160,70
L	Real Estat/ <i>Real Estate Activities</i>	288,87
M,N	Jasa Perusahaan/ <i>Business Activities</i>	1,62
O	Administrasi Pemerintahan, Pertahanan, dan Jaminan Sosial Wajib/ <i>Public Administration and Defence; Compulsory Social Security</i>	375,50
P	Jasa Pendidikan/ <i>Education</i>	306,74
Q	Jasa Kesehatan dan Kegiatan Sosial/ <i>Human Health and Social Work Activities</i>	187,16
R,S,T,U	Jasa Lainnya/ <i>Other Services Activities</i>	106,48
Produk Domestik Regional Bruto/Gross Regional Domestic Product		9 117,12

Lanjutan Tabel/*Continued Table 12.2*

Lapangan Usaha/Industry		2021**
	(1)	(2)
A	Pertanian, Kehutanan, dan Perikanan/ <i>Agriculture, Forestry, and Fishing</i>	1 473,45
B	Pertambangan dan Penggalian/ <i>Mining and Quarrying</i>	1 010,73
C	Industri Pengolahan/ <i>Manufacturing</i>	1 235,09
D	Pengadaan Listrik dan Gas/ <i>Electricity and Gas</i>	28,53
E	Pengadaan Air; Pengelolaan Sampah, Limbah, dan Daur Ulang/ <i>Water Supply; Sewerage, Waste Management, and Remediation Activities</i>	4,15
F	Konstruksi/ <i>Construction</i>	1 852,57
G	Perdagangan Besar dan Eceran; Reparasi Mobil dan Sepeda Motor/ <i>Wholesale and Retail Trade; Repair of Motor Vehicles and Motorcycles</i>	1 542,52
H	Transportasi dan Pergudangan/ <i>Transportation and Storage</i>	232,22
I	Penyediaan Akomodasi dan Makan Minum/ <i>Accommodation and Food Service Activities</i>	171,54
J	Informasi dan Komunikasi/ <i>Information and Communication</i>	371,11
K	Jasa Keuangan dan Asuransi/ <i>Financial and Insurance Activities</i>	161,22
L	Real Estat/ <i>Real Estate Activities</i>	296,37
M,N	Jasa Perusahaan/ <i>Business Activities</i>	1,71
O	Administrasi Pemerintahan, Pertahanan, dan Jaminan Sosial Wajib/ <i>Public Administration and Defence; Compulsory Social Security</i>	342,16
P	Jasa Pendidikan/ <i>Education</i>	305,36
Q	Jasa Kesehatan dan Kegiatan Sosial/ <i>Human Health and Social Work Activities</i>	199,90
R,S,T,U	Jasa Lainnya/ <i>Other Services Activities</i>	104,14
Produk Domestik Regional Bruto/<i>Gross Regional Domestic Product</i>		9 332,77

Catatan/*Note*: *) Angka sementara/ Preliminary figures
 **) Angka sangat sementara/ Very preliminary figures

Sumber/*Source*: BPS Kabupaten Karimun/ *BPS- Statistic of Karimun Regency*

Tabel
Table 12.3**Distribusi Persentase Produk Domestik Regional Bruto Kabupaten Karimun Atas Dasar Harga Berlaku Menurut Lapangan Usaha, 2017 - 2021**
Percentage Distribution of Gross Regional Domestic Product of Karimun Regency at Current Market Prices by Industry, 2017 - 2021

Lapangan Usaha/Industry		2017
(1)		(2)
A	Pertanian, Kehutanan, dan Perikanan/ <i>Agriculture, Forestry, and Fishing</i>	15,43
B	Pertambangan dan Penggalian/ <i>Mining and Quarrying</i>	10,53
C	Industri Pengolahan/ <i>Manufacturing</i>	14,18
D	Pengadaan Listrik dan Gas/ <i>Electricity and Gas</i>	0,29
E	Pengadaan Air; Pengelolaan Sampah, Limbah, dan Daur Ulang/ <i>Water Supply; Sewerage, Waste Management, and Remediation Activities</i>	0,04
F	Konstruksi/ <i>Construction</i>	16,26
G	Perdagangan Besar dan Eceran; Reparasi Mobil dan Sepeda Motor/ <i>Wholesale and Retail Trade; Repair of Motor Vehicles and Motorcycles</i>	18,78
H	Transportasi dan Pergudangan/ <i>Transportation and Storage</i>	4,34
I	Penyediaan Akomodasi dan Makan Minum/ <i>Accommodation and Food Service Activities</i>	2,03
J	Informasi dan Komunikasi/ <i>Information and Communication</i>	2,68
K	Jasa Keuangan dan Asuransi/ <i>Financial and Insurance Activities</i>	1,66
L	Real Estat/ <i>Real Estate Activities</i>	3,15
M,N	Jasa Perusahaan/ <i>Business Activities</i>	0,02
O	Administrasi Pemerintahan, Pertahanan, dan Jaminan Sosial Wajib/ <i>Public Administration and Defence; Compulsory Social Security</i>	4,03
P	Jasa Pendidikan/ <i>Education</i>	3,46
Q	Jasa Kesehatan dan Kegiatan Sosial/ <i>Human Health and Social Work Activities</i>	1,63
R,S,T,U	Jasa Lainnya/ <i>Other Services Activities</i>	1,49
Produk Domestik Regional Bruto/Gross Regional Domestic Product		100,00

Lanjutan Tabel/Continued Table 12.3

Lapangan Usaha/Industry		2018
	(1)	(2)
A	Pertanian, Kehutanan, dan Perikanan/ <i>Agriculture, Forestry, and Fishing</i>	14,99
B	Pertambangan dan Penggalian/ <i>Mining and Quarrying</i>	10,55
C	Industri Pengolahan/ <i>Manufacturing</i>	13,54
D	Pengadaan Listrik dan Gas/ <i>Electricity and Gas</i>	0,28
E	Pengadaan Air; Pengelolaan Sampah, Limbah, dan Daur Ulang/ <i>Water Supply; Sewerage, Waste Management, and Remediation Activities</i>	0,04
F	Konstruksi/ <i>Construction</i>	17,60
G	Perdagangan Besar dan Eceran; Reparasi Mobil dan Sepeda Motor/ <i>Wholesale and Retail Trade; Repair of Motor Vehicles and Motorcycles</i>	18,85
H	Transportasi dan Pergudangan/ <i>Transportation and Storage</i>	4,15
I	Penyediaan Akomodasi dan Makan Minum/ <i>Accommodation and Food Service Activities</i>	1,96
J	Informasi dan Komunikasi/ <i>Information and Communication</i>	2,59
K	Jasa Keuangan dan Asuransi/ <i>Financial and Insurance Activities</i>	1,66
L	Real Estat/ <i>Real Estate Activities</i>	2,99
M,N	Jasa Perusahaan/ <i>Business Activities</i>	0,02
O	Administrasi Pemerintahan, Pertahanan, dan Jaminan Sosial Wajib/ <i>Public Administration and Defence; Compulsory Social Security</i>	4,27
P	Jasa Pendidikan/ <i>Education</i>	3,48
Q	Jasa Kesehatan dan Kegiatan Sosial/ <i>Human Health and Social Work Activities</i>	1,56
R,S,T,U	Jasa Lainnya/ <i>Other Services Activities</i>	1,47
Produk Domestik Regional Bruto/Gross Regional Domestic Product		100,00

Lanjutan Tabel/*Continued Table* 12.3

Lapangan Usaha/Industry		2019
	(1)	(2)
A	Pertanian, Kehutanan, dan Perikanan/ <i>Agriculture, Forestry, and Fishing</i>	15,39
B	Pertambangan dan Penggalian/ <i>Mining and Quarrying</i>	10,47
C	Industri Pengolahan/ <i>Manufacturing</i>	13,14
D	Pengadaan Listrik dan Gas/ <i>Electricity and Gas</i>	0,26
E	Pengadaan Air; Pengelolaan Sampah, Limbah, dan Daur Ulang/ <i>Water Supply; Sewerage, Waste Management, and Remediation Activities</i>	0,04
F	Konstruksi/ <i>Construction</i>	17,82
G	Perdagangan Besar dan Eceran; Reparasi Mobil dan Sepeda Motor/ <i>Wholesale and Retail Trade; Repair of Motor Vehicles and Motorcycles</i>	18,65
H	Transportasi dan Pergudangan/ <i>Transportation and Storage</i>	4,06
I	Penyediaan Akomodasi dan Makan Minum/ <i>Accommodation and Food Service Activities</i>	1,97
J	Informasi dan Komunikasi/ <i>Information and Communication</i>	2,68
K	Jasa Keuangan dan Asuransi/ <i>Financial and Insurance Activities</i>	1,70
L	Real Estat/ <i>Real Estate Activities</i>	2,84
M,N	Jasa Perusahaan/ <i>Business Activities</i>	0,02
O	Administrasi Pemerintahan, Pertahanan, dan Jaminan Sosial Wajib/ <i>Public Administration and Defence; Compulsory Social Security</i>	4,48
P	Jasa Pendidikan/ <i>Education</i>	3,56
Q	Jasa Kesehatan dan Kegiatan Sosial/ <i>Human Health and Social Work Activities</i>	1,54
R,S,T,U	Jasa Lainnya/ <i>Other Services Activities</i>	1,38
Produk Domestik Regional Bruto/Gross Regional Domestic Product		100,00

Lanjutan Tabel/Continued Table 12.3

Lapangan Usaha/Industry		2020*
	(1)	(2)
A	Pertanian, Kehutanan, dan Perikanan/ <i>Agriculture, Forestry, and Fishing</i>	16,51
B	Pertambangan dan Penggalian/ <i>Mining and Quarrying</i>	8,54
C	Industri Pengolahan/ <i>Manufacturing</i>	12,71
D	Pengadaan Listrik dan Gas/ <i>Electricity and Gas</i>	0,27
E	Pengadaan Air; Pengelolaan Sampah, Limbah, dan Daur Ulang/ <i>Water Supply; Sewerage, Waste Management, and Remediation Activities</i>	0,04
F	Konstruksi/ <i>Construction</i>	19,68
G	Perdagangan Besar dan Eceran; Reparasi Mobil dan Sepeda Motor/ <i>Wholesale and Retail Trade; Repair of Motor Vehicles and Motorcycles</i>	18,21
H	Transportasi dan Pergudangan/ <i>Transportation and Storage</i>	2,89
I	Penyediaan Akomodasi dan Makan Minum/ <i>Accommodation and Food Service Activities</i>	1,83
J	Informasi dan Komunikasi/ <i>Information and Communication</i>	3,11
K	Jasa Keuangan dan Asuransi/ <i>Financial and Insurance Activities</i>	1,71
L	Real Estat/ <i>Real Estate Activities</i>	3,09
M,N	Jasa Perusahaan/ <i>Business Activities</i>	0,02
O	Administrasi Pemerintahan, Pertahanan, dan Jaminan Sosial Wajib/ <i>Public Administration and Defence; Compulsory Social Security</i>	4,59
P	Jasa Pendidikan/ <i>Education</i>	3,69
Q	Jasa Kesehatan dan Kegiatan Sosial/ <i>Human Health and Social Work Activities</i>	1,89
R,S,T,U	Jasa Lainnya/ <i>Other Services Activities</i>	1,25
Produk Domestik Regional Bruto/Gross Regional Domestic Product		100,00

Lanjutan Tabel/*Continued Table* 12.3

Lapangan Usaha/ <i>Industry</i>		2021**
(1)	(2)	
A	Pertanian, Kehutanan, dan Perikanan/ <i>Agriculture, Forestry, and Fishing</i>	15,22
B	Pertambangan dan Penggalian/ <i>Mining and Quarrying</i>	11,88
C	Industri Pengolahan/ <i>Manufacturing</i>	12,44
D	Pengadaan Listrik dan Gas/ <i>Electricity and Gas</i>	0,25
E	Pengadaan Air; Pengelolaan Sampah, Limbah, dan Daur Ulang/ <i>Water Supply; Sewerage, Waste Management, and Remediation Activities</i>	0,04
F	Konstruksi/ <i>Construction</i>	20,02
G	Perdagangan Besar dan Eceran; Reparasi Mobil dan Sepeda Motor/ <i>Wholesale and Retail Trade; Repair of Motor Vehicles and Motorcycles</i>	17,60
H	Transportasi dan Pergudangan/ <i>Transportation and Storage</i>	2,59
I	Penyediaan Akomodasi dan Makan Minum/ <i>Accommodation and Food Service Activities</i>	1,76
J	Informasi dan Komunikasi/ <i>Information and Communication</i>	3,02
K	Jasa Keuangan dan Asuransi/ <i>Financial and Insurance Activities</i>	1,64
L	Real Estat/ <i>Real Estate Activities</i>	3,00
M,N	Jasa Perusahaan/ <i>Business Activities</i>	0,02
O	Administrasi Pemerintahan, Pertahanan, dan Jaminan Sosial Wajib/ <i>Public Administration and Defence; Compulsory Social Security</i>	3,90
P	Jasa Pendidikan/ <i>Education</i>	3,52
Q	Jasa Kesehatan dan Kegiatan Sosial/ <i>Human Health and Social Work Activities</i>	1,93
R,S,T,U	Jasa Lainnya/ <i>Other Services Activities</i>	1,17
Produk Domestik Regional Bruto/<i>Gross Regional Domestic Product</i>		100,00

Catatan/*Note*: *) Angka sementara/ Preliminary figures
 **) Angka sangat sementara/ Very preliminary figures

Sumber/*Source*: BPS Kabupaten Karimun/ *BPS- Statistic of Karimun Regency*

Tabel
Table 12.4**Laju Pertumbuhan Produk Domestik Regional Bruto Kabupaten Karimun Atas Dasar Harga Konstan 2010 Menurut Lapangan Usaha (persen), 2017 - 2021**
Growth Rate of Gross Regional Domestic Product of Karimun Regency at 2010 Constant Market Prices by Industry (percent), 2017 - 2021

Lapangan Usaha/Industry		2017
	(1)	(2)
A	Pertanian, Kehutanan, dan Perikanan/ <i>Agriculture, Forestry, and Fishing</i>	0,60
B	Pertambangan dan Penggalian/ <i>Mining and Quarrying</i>	5,39
C	Industri Pengolahan/ <i>Manufacturing</i>	5,21
D	Pengadaan Listrik dan Gas/ <i>Electricity and Gas</i>	13,33
E	Pengadaan Air; Pengelolaan Sampah, Limbah, dan Daur Ulang/ <i>Water Supply; Sewerage, Waste Management, and Remediation Activities</i>	9,26
F	Konstruksi/ <i>Construction</i>	7,94
G	Perdagangan Besar dan Eceran; Reparasi Mobil dan Sepeda Motor/ <i>Wholesale and Retail Trade; Repair of Motor Vehicles and Motorcycles</i>	6,24
H	Transportasi dan Pergudangan/ <i>Transportation and Storage</i>	6,30
I	Penyediaan Akomodasi dan Makan Minum/ <i>Accommodation and Food Service Activities</i>	5,28
J	Informasi dan Komunikasi/ <i>Information and Communication</i>	4,87
K	Jasa Keuangan dan Asuransi/ <i>Financial and Insurance Activities</i>	4,88
L	Real Estat/ <i>Real Estate Activities</i>	4,49
M,N	Jasa Perusahaan/ <i>Business Activities</i>	6,31
O	Administrasi Pemerintahan, Pertahanan, dan Jaminan Sosial Wajib/ <i>Public Administration and Defence; Compulsory Social Security</i>	8,83
P	Jasa Pendidikan/ <i>Education</i>	6,42
Q	Jasa Kesehatan dan Kegiatan Sosial/ <i>Human Health and Social Work Activities</i>	8,15
R,S,T,U	Jasa Lainnya/ <i>Other Services Activities</i>	4,22
Produk Domestik Regional Bruto/Gross Regional Domestic Product		5,29

Lanjutan Tabel/*Continued Table* 12.4

Lapangan Usaha/Industry		2018
	(1)	(2)
A	Pertanian, Kehutanan, dan Perikanan/ <i>Agriculture, Forestry, and Fishing</i>	2,37
B	Pertambangan dan Penggalian/ <i>Mining and Quarrying</i>	3,80
C	Industri Pengolahan/ <i>Manufacturing</i>	1,20
D	Pengadaan Listrik dan Gas/ <i>Electricity and Gas</i>	0,89
E	Pengadaan Air; Pengelolaan Sampah, Limbah, dan Daur Ulang/ <i>Water Supply; Sewerage, Waste Management, and Remediation Activities</i>	-0,08
F	Konstruksi/ <i>Construction</i>	15,68
G	Perdagangan Besar dan Eceran; Reparasi Mobil dan Sepeda Motor/ <i>Wholesale and Retail Trade; Repair of Motor Vehicles and Motorcycles</i>	2,63
H	Transportasi dan Pergudangan/ <i>Transportation and Storage</i>	2,68
I	Penyediaan Akomodasi dan Makan Minum/ <i>Accommodation and Food Service Activities</i>	2,48
J	Informasi dan Komunikasi/ <i>Information and Communication</i>	5,12
K	Jasa Keuangan dan Asuransi/ <i>Financial and Insurance Activities</i>	7,02
L	Real Estat/ <i>Real Estate Activities</i>	2,83
M,N	Jasa Perusahaan/ <i>Business Activities</i>	7,72
O	Administrasi Pemerintahan, Pertahanan, dan Jaminan Sosial Wajib/ <i>Public Administration and Defence; Compulsory Social Security</i>	9,59
P	Jasa Pendidikan/ <i>Education</i>	5,17
Q	Jasa Kesehatan dan Kegiatan Sosial/ <i>Human Health and Social Work Activities</i>	2,88
R,S,T,U	Jasa Lainnya/ <i>Other Services Activities</i>	-0,09
Produk Domestik Regional Bruto/Gross Regional Domestic Product		5,05

Lanjutan Tabel/Continued Table 12.4

Lapangan Usaha/Industry		2019
	(1)	(2)
A	Pertanian, Kehutanan, dan Perikanan/ <i>Agriculture, Forestry, and Fishing</i>	5,35
B	Pertambangan dan Penggalian/ <i>Mining and Quarrying</i>	6,95
C	Industri Pengolahan/ <i>Manufacturing</i>	2,48
D	Pengadaan Listrik dan Gas/ <i>Electricity and Gas</i>	-1,22
E	Pengadaan Air; Pengelolaan Sampah, Limbah, dan Daur Ulang/ <i>Water Supply; Sewerage, Waste Management, and Remediation Activities</i>	0,01
F	Konstruksi/ <i>Construction</i>	6,68
G	Perdagangan Besar dan Eceran; Reparasi Mobil dan Sepeda Motor/ <i>Wholesale and Retail Trade; Repair of Motor Vehicles and Motorcycles</i>	3,29
H	Transportasi dan Pergudangan/ <i>Transportation and Storage</i>	3,92
I	Penyediaan Akomodasi dan Makan Minum/ <i>Accommodation and Food Service Activities</i>	4,18
J	Informasi dan Komunikasi/ <i>Information and Communication</i>	8,17
K	Jasa Keuangan dan Asuransi/ <i>Financial and Insurance Activities</i>	6,75
L	Real Estat/ <i>Real Estate Activities</i>	1,37
M,N	Jasa Perusahaan/ <i>Business Activities</i>	5,52
O	Administrasi Pemerintahan, Pertahanan, dan Jaminan Sosial Wajib/ <i>Public Administration and Defence; Compulsory Social Security</i>	7,77
P	Jasa Pendidikan/ <i>Education</i>	4,37
Q	Jasa Kesehatan dan Kegiatan Sosial/ <i>Human Health and Social Work Activities</i>	5,14
R,S,T,U	Jasa Lainnya/ <i>Other Services Activities</i>	0,09
Produk Domestik Regional Bruto/Gross Regional Domestic Product		4,89

Lanjutan Tabel/*Continued Table* 12.4

Lapangan Usaha/Industry		2020*
	(1)	(2)
A	Pertanian, Kehutanan, dan Perikanan/ <i>Agriculture, Forestry, and Fishing</i>	2,26
B	Pertambangan dan Penggalian/ <i>Mining and Quarrying</i>	-19,93
C	Industri Pengolahan/ <i>Manufacturing</i>	-5,00
D	Pengadaan Listrik dan Gas/ <i>Electricity and Gas</i>	0,15
E	Pengadaan Air; Pengelolaan Sampah, Limbah, dan Daur Ulang/ <i>Water Supply; Sewerage, Waste Management, and Remediation Activities</i>	4,38
F	Konstruksi/ <i>Construction</i>	3,40
G	Perdagangan Besar dan Eceran; Reparasi Mobil dan Sepeda Motor/ <i>Wholesale and Retail Trade; Repair of Motor Vehicles and Motorcycles</i>	-5,69
H	Transportasi dan Pergudangan/ <i>Transportation and Storage</i>	-30,27
I	Penyediaan Akomodasi dan Makan Minum/ <i>Accommodation and Food Service Activities</i>	-8,57
J	Informasi dan Komunikasi/ <i>Information and Communication</i>	15,03
K	Jasa Keuangan dan Asuransi/ <i>Financial and Insurance Activities</i>	-0,08
L	Real Estat/ <i>Real Estate Activities</i>	2,31
M,N	Jasa Perusahaan/ <i>Business Activities</i>	5,20
O	Administrasi Pemerintahan, Pertahanan, dan Jaminan Sosial Wajib/ <i>Public Administration and Defence; Compulsory Social Security</i>	0,54
P	Jasa Pendidikan/ <i>Education</i>	-0,45
Q	Jasa Kesehatan dan Kegiatan Sosial/ <i>Human Health and Social Work Activities</i>	18,33
R,S,T,U	Jasa Lainnya/ <i>Other Services Activities</i>	-14,63
Produk Domestik Regional Bruto/Gross Regional Domestic Product		-3,59

Lanjutan Tabel/Continued Table 12.4

Lapangan Usaha/Industry		2021**
	(1)	(2)
A	Pertanian, Kehutanan, dan Perikanan/ <i>Agriculture, Forestry, and Fishing</i>	-3,85
B	Pertambangan dan Penggalian/ <i>Mining and Quarrying</i>	15,15
C	Industri Pengolahan/ <i>Manufacturing</i>	1,74
D	Pengadaan Listrik dan Gas/ <i>Electricity and Gas</i>	0,15
E	Pengadaan Air; Pengelolaan Sampah, Limbah, dan Daur Ulang/ <i>Water Supply; Sewerage, Waste Management, and Remediation Activities</i>	0,05
F	Konstruksi/ <i>Construction</i>	6,30
G	Perdagangan Besar dan Eceran; Reparasi Mobil dan Sepeda Motor/ <i>Wholesale and Retail Trade; Repair of Motor Vehicles and Motorcycles</i>	1,37
H	Transportasi dan Pergudangan/ <i>Transportation and Storage</i>	-4,74
I	Penyediaan Akomodasi dan Makan Minum/ <i>Accommodation and Food Service Activities</i>	2,34
J	Informasi dan Komunikasi/ <i>Information and Communication</i>	3,87
K	Jasa Keuangan dan Asuransi/ <i>Financial and Insurance Activities</i>	0,33
L	Real Estat/ <i>Real Estate Activities</i>	2,60
M,N	Jasa Perusahaan/ <i>Business Activities</i>	5,25
O	Administrasi Pemerintahan, Pertahanan, dan Jaminan Sosial Wajib/ <i>Public Administration and Defence; Compulsory Social Security</i>	-8,88
P	Jasa Pendidikan/ <i>Education</i>	-0,45
Q	Jasa Kesehatan dan Kegiatan Sosial/ <i>Human Health and Social Work Activities</i>	6,81
R,S,T,U	Jasa Lainnya/ <i>Other Services Activities</i>	-2,20
Produk Domestik Regional Bruto/Gross Regional Domestic Product		2,37

Catatan/Note: *) Angka sementara/ Preliminary figures
 **) Angka sangat sementara/ Very preliminary figures

Sumber/Source: BPS Kabupaten Karimun/ BPS- Statistic of Karimun Regency

Indeks Pembangunan Manusia
Human Development Index

71,7

Jumlah Penduduk
Population

259,45 *ribu orang*
thousand
people

Indikator Strategis Kabupaten Karimun, 2021
Strategic Indicators of Karimun Regency, 2021

6,85

Persentase Penduduk Miskin
Percentage of Poor People

16,28 *ribu jiwa*
thousand
people

Jumlah Penduduk Miskin
Population of Poor People

ULASAN

Dalam bab ini disajikan data perbandingan antar kabupaten/kota seProvinsi Kepulauan Riau, yaitu Kabupaten Karimun, Kabupaten Bintan, Kabupaten Natuna, Kabupaten Lingga, Kabupaten Kepulauan Anambas, Kota Batam, dan Kota Tanjung Pinang.

Pada Tahun 2021, Jumlah Penduduk Provinsi Kepulauan Riau sebanyak 2.118,24 ribu jiwa. Jumlah penduduk Kabupaten Karimun merupakan terbesar kedua dengan persentase 12,25 persen. Terbesar Pertama adalah Kota Batam dengan 58,07 persen.

Ada beberapa indikator sosial yang digunakan untuk melihat hasil pembangunan antar wilayah, seperti jumlah penduduk dan pencapaian indeks pembangunan manusia.

DESCRIPTION

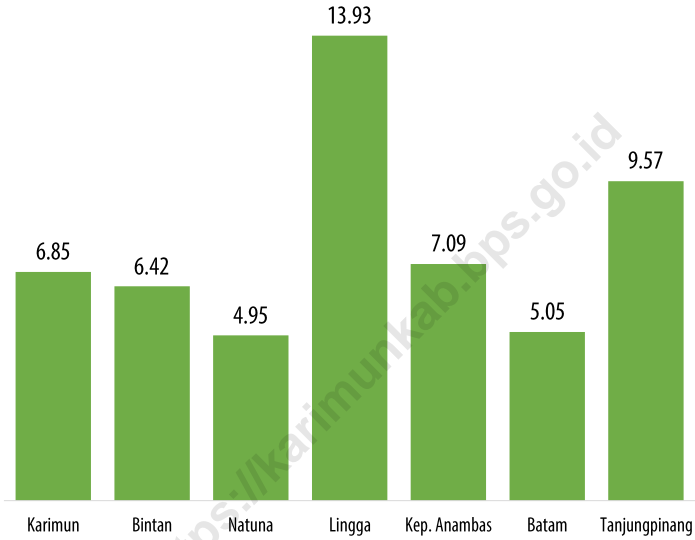
Some regional data comparisons are presented in this chapter. The comparison is among the areas within Kepulauan Riau Province, wich consist of Karimun Regency, Bintan Regency, Natuna Regency, Lingga Regency, Kepulauan Anambas Regency, Batam Municipality, and Tanjung Pinang Municipality.

In 2021, the total population of Riau Islands Province 2.118,24 thousand people. The population of Karimun Regency is the second largest with the percentage of 12,25 percent. The first largest population in Kepulauan Riau Province is Batam City with 58,07 percent.

There are several social indicators to views performance of development, compare to another regional, for example total population and Human Development Index.

Gambar 28
Figures

**Persentase Penduduk Miskin Menurut Kabupaten/
Kota di Kepulauan Riau, 2021**
*Percentage of Poor People by Regency/Municipality
in Kepulauan Riau Province, 2021*



Sumber/Source : Badan Pusat Statistik Provinsi Kepulauan Riau/ BPS-Statistics of Kepulauan Riau Province

Tabel
Table 13.1**Jumlah Penduduk Menurut Kabupaten/Kota di
Provinsi Kepulauan Riau (ribu jiwa), 2017 - 2021**
**Population by Regency/Municipality in Kepulauan Riau
Province (thousand people), 2017 - 2021**

Kabupaten/Kota Regency/ Municipality	2017¹	2018¹	2019¹	2020¹	2021²
(1)	(2)	(3)	(4)	(5)	(6)
Kabupaten/Regency					
1, Karimun	229,19	231,14	232,80	253,45	259,45
2, Bintan	156,31	157,92	159,40	159,52	162,56
3, Natuna	76,19	76,97	77,77	81,50	83,36
4, Lingga	89,33	89,50	89,78	98,63	100,66
5, Kepulauan Anambas	41,41	41,93	42,31	47,40	48,74
Kota/Municipality					
6, Batam	1 283,19	1 329,77	1 376,01	1 196,40	1 230,10
7, Tanjungpinang	207,08	209,28	211,58	227,66	233,37
Kepulauan Riau	2 082,69	2 136,52	2 189,65	2 064,56	2 11,24

Sumber/Source: ¹BPS, Proyeksi Penduduk Indonesia 2010–2035/BPS-Statistics Indonesia, Indonesia Population Projection 2010–2035

²BPS, Sensus Penduduk (SP) 2021/BPS-Statistics Indonesia, 2021 Population Census

Tabel 13.2
Table

Laju Pertumbuhan Produk Domestik Regional Bruto Atas Dasar Harga Konstan 2010 Menurut Kabupaten/Kota di Provinsi Kepulauan Riau (persen), 2017-2021
Rate of Growth of Gross Regional Domestic Product at Constant 2010 Prices by Regency/Municipality in Kepulauan Riau Province (percent), 2017-2021

Kabupaten/Kota Regency/ Municipality	2017	2018	2019	2020	2021
(1)	(2)	(3)	(4)	(5)	(6)
Kabupaten/Regency					
1, Karimun	5,29	5,05	4,89	- 3,59	
2, Bintan	4,94	4,85	4,71	- 4,28	
3, Natuna	0,87	2,53	1,75	- 4,29	
4, Lingga	6,08	4,00	5,18	- 0,68	
5, Kepulauan Anambas	-0,10	-8,21	-0,13	- 7,83	
Kota/Municipality					
6, Batam	2,61	4,96	5,92	-2,55	
7, Tanjungpinang	2,63	3,21	3,27	-3,45	
Kepulauan Riau					

Sumber/Source: BPS dan sumber lain/BPS-Statistics Indonesia and other sources

Tabel
Table 13.3**Jumlah Penduduk Miskin Menurut Kabupaten/Kota di
Provinsi Kepulauan Riau (ribu jiwa), 2017-2021**
*Population of Poor People by Regency/Municipality in
Kepulauan Riau Province (thousand people), 2017-2021*

Kabupaten/Kota <i>Regency/ Municipality</i>	2017	2018	2019	2020	2021
(1)	(2)	(3)	(4)	(5)	(6)
Kabupaten/Regency					
1. Karimun	16,94	15,93	15,36	15,99	16,28
2. Bintan	9,37	10,42	10,14	10,21	10,54
3. Natuna	3,53	3,6	3,43	3,47	3,98
4. Lingga	12,35	12,13	11,56	12,45	12,58
5. Kepulauan Anambas	2,84	2,9	2,72	2,80	3,08
Kota/Municipality					
6. Batam	61,16	67,41	66,21	67,06	77,17
7. Tanjungpinang	19,19	19,3	19,05	19,98	20,85
Kepulauan Riau	125,37	131,68	128,46	131,97	144,46

Sumber/Source: : BPS, Survei Sosial Ekonomi Nasional/BPS-Statistics Indonesia, National Socioeconomic Survey

Tabel
Table 13.4

Persentase Penduduk Miskin Menurut Kabupaten/Kota di Provinsi Kepulauan Riau, 2017-2021
Percentage of Poor People by Regency/Municipality in Kepulauan Riau Province, 2017-2021

Kabupaten/Kota <i>Regency/ Municipality</i>	2017	2018	2019	2020	2021
(1)	(2)	(3)	(4)	(5)	(6)
Kabupaten/Regency					
1. Karimun	6,77	6,9	6,61	6,83	6,85
2. Bintan	6,43	6,61	6,37	6,36	6,42
3. Natuna	4,33	4,68	4,42	4,43	4,95
4. Lingga	14,36	13,55	12,88	13,85	13,93
5. Kepulauan Anambas	6,73	6,93	6,44	6,56	7,09
Kota/Municipality					
6. Batam	4,68	5,11	4,85	4,75	5,05
7. Tanjungpinang	9,34	9,24	9,03	9,37	9,57
Kepulauan Riau	5,98	6,2	5,9	5,92	6,12

Sumber/Source : BPS, Survei Sosial Ekonomi Nasional/BPS-Statistics Indonesia, National Socioeconomic Survey

Tabel
Table 13.5**Indeks Pembangunan Manusia Menurut Kabupaten/
Kota di Provinsi Kepulauan Riau, 2017-2021**
*Human Development Index by Regency/Municipality in
Kepulauan Riau Province, 2017-2021*

Kabupaten/Kota <i>Regency/ Municipality</i>	2017	2018	2019	2020	2021
(1)	(2)	(3)	(4)	(5)	(6)
Kabupaten/Regency					
1. Karimun	70,26	70,56	71,1	71,44	71,7
2. Bintan	72,91	73,41	73,98	74,13	74,57
3. Natuna	71,52	72,1	72,63	72,72	73,09
4. Lingga	63,45	64,06	64,98	65,29	65,83
5. Kepulauan Anambas	67,06	67,53	68,48	68,80	69,23
Kota/Municipality					
6. Batam	80,26	80,54	81,09	81,11	81,12
7. Tanjungpinang	78	78,33	78,73	78,91	78,93
Kepulauan Riau	74,45	74,84	75,48	75,59	75,79

Sumber/Source: BPS, Seri Berita Resmi Statistik Indeks Pembangunan Manusia/BPS-Statistics Indonesia, Series of Press Releases of Human Development Index

ST 2023
SENSUS PERTANIAN

DATA

MENCERDASKAN BANGSA
Enlighten The Nation



BADAN PUSAT STATISTIK
KABUPATEN KARIMUN
BPS-Statistics of Karimun Regency
Komplek Perkantoran Pemkab Karimun
Jalan Jend. Sudirman - Poros
Propinsi Kepulauan Riau 29661 Telp. (0777) 7366027
Email: bps2101@bps.go.id Homepage : karimunkab.bps.go.id

ISSN 2355-4940



9 772355 494056