

KABUPATEN BANGKA 2022 DALAM ANGKA

Bangka Regency in Figures



KABUPATEN BANGKA 2022 DALAM ANGKA

Bangka Regency in Figures



KABUPATEN DALAM ANGKA
Bangka Regency in Figures
2022

ISSN: 0215-3998

No. Publikasi/Publication Number: 19010.2202

Katalog /Catalog: 1102002.1901

Ukuran Buku/Book Size: 14,8 cm x 21 cm

Jumlah Halaman/Number of Pages : liv+ 466 hal/pages

Naskah/Manuscript:

BPS Kabupaten Bangka

BPS-Statistics of Bangka Regency

Penyunting/Editor:

BPS Kabupaten Bangka

BPS-Statistics of Bangka Regency

Desain Kover/Cover Design:

BPS Kabupaten Bangka

BPS-Statistics of Bangka Regency

Ilustrasi Kover/Cover Illustration:

BPS Kabupaten Bangka

BPS-Statistics of Bangka Regency

Diterbitkan oleh/Published by:

©BPS Kabupaten Bangka/*BPS-Statistics of Bangka Regency*

Dicetak oleh/Printed by:

CV Arka Media/*CV Arka Media*

Dilarang mengumumkan, mendistribusikan, mengomunikasikan, dan/atau menggandakan sebagian atau seluruh isi buku ini untuk tujuan komersil tanpa izin tertulis dari Badan Pusat Statistik.

Prohibited to announce, distribute, communicate, and/or copy part or all of this book for commercial purpose without permission from BPS-Statistics Indonesia.

TIM PENYUSUN/TEAM MEMBERS

Pengarah/Director

Dewi Savitri, S.S.T., M.Si.

Penanggung Jawab/Persons in Charge

Dewi Savitri, S.S.T., M.Si.

Penyunting/Editors

Santy Fajaria, S.S.T., M.T.

Pengolah Data dan Penulis Naskah/Data Processing and Authors

Santy Fajaria, S.S.T., M.T. • M. Yunus Hendrawan, S.Tr. Stat.

• M. Al Fiqrie, S. Tr. Stat.

Penata Letak/Layout Designers

M. • Yunus Hendrawan, S.Tr. Stat.

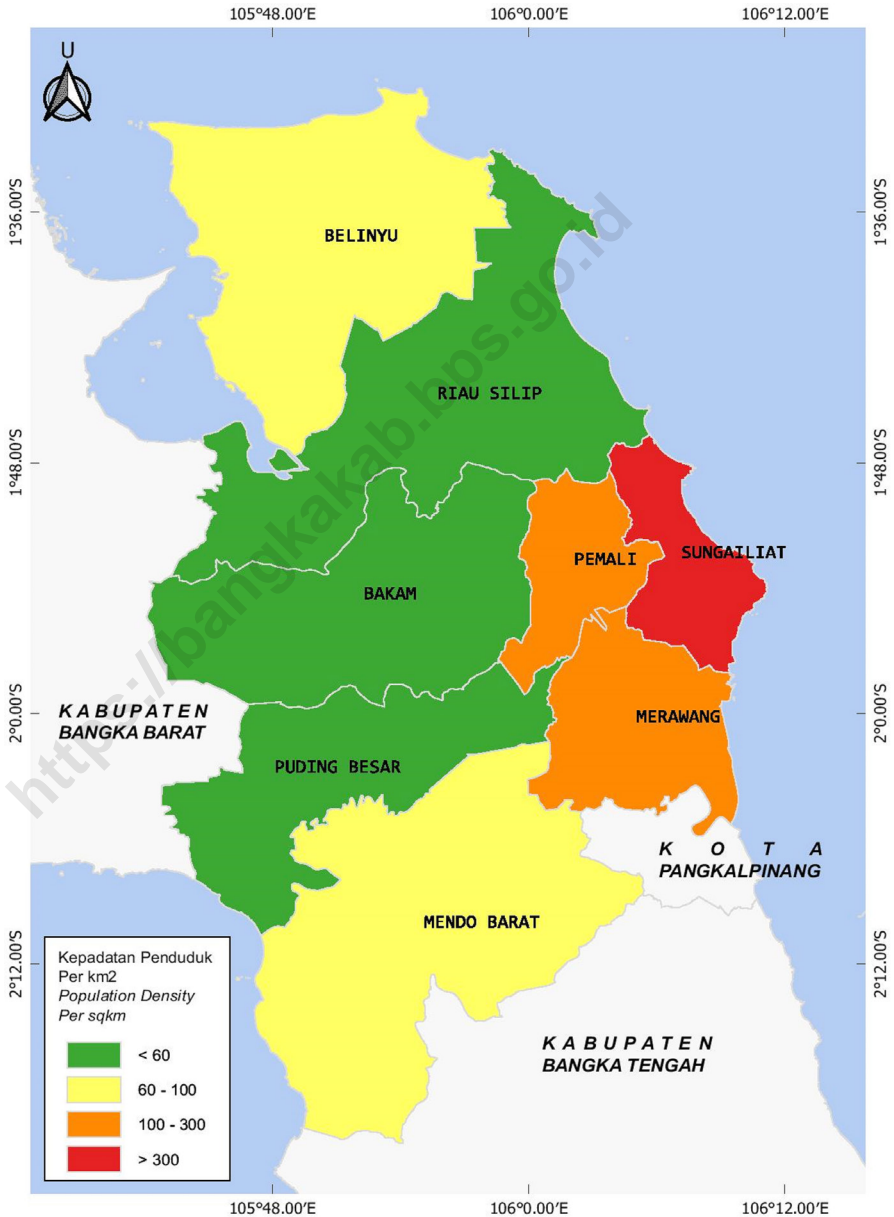
KONTRIBUTOR DATA/DATA CONTRIBUTOR

1. Kementerian Agama/*Ministry of Religious Affair*
2. Kementerian Pendidikan dan Kebudayaan/*The Ministry of Education and Culture*
3. Badan Meteorologi Klimatologi dan Geofisika/*Meteorological, Climatology, and Geophysical Agency*
4. Badan Pusat Statistik/*BPS-Statistics Indonesia*
5. Dinas Komunikasi Informatika dan Statistik/*Department of Communication, Informatics and Statistics*
6. Badan Perencanaan Pembangunan Daerah/*Development Planning Agency at Sub-National Level*
7. Dinas Pengendalian Penduduk, Keluarga Berencana, Pemberdayaan Perempuan dan Perlindungan Anak/*Office of Population Control, Family Planning, Women's Empowerment and Child Protection*
8. Badan Kepegawaian dan Pengembangan Sumber Daya Manusia Daerah/*Regional Personnel and Human Resources Development Agency*
9. Dinas Pangan dan Pertanian/*Department of Food and Agriculture*
10. Dinas Perikanan/*Fisheries Service*
11. Dinas Perhubungan/*Department of Transportation*
12. Badan Pendapatan, Pengelolaan Keuangan dan Aset Daerah/*Regional Revenue, Financial and Asset Management Agency*
13. Badan Penanggulangan Bencana Daerah/*Regional Disaster Management Agency*
14. Dinas Kependudukan dan Pencatatan Sipil/*Department of Population and Civil Registration*
15. Dinas Pemberdayaan Masyarakat dan Desa/*Community and Village Empowerment Service*
16. Dinas Sosial/*social services*
17. Dinas Penanaman Modal, Pelayanan Perizinan Terpadu Satu Pintu, Koperasi, Usaha Kecil dan Menengah/*Investment Agency, One Stop Integrated Licensing Service, Cooperatives, Small and Medium Enterprises*
18. Dinas Kesehatan/*Public health Office*

KONTRIBUTOR DATA/DATA CONTRIBUTOR

19. Dinas Tenaga Kerja, Perindustrian dan Perdagangan/ *Department of Manpower, Industry and Trade*
20. Dinas Pariwisata dan Kebudayaan/ *Department of Tourism and Culture*
21. Dinas Pekerjaan Umum dan Penataan Ruang/ *Department of Public Works and Spatial Planning*
22. Dinas Lingkungan Hidup/ *Environmental Service*
23. Dinas Pendidikan, Kepemudaaan dan Olahraga/ *Department of Education, Youth and Sports*
24. Pengadilan Negeri Sungailiat PDAM TIRTA Bangka/ *Sungailiat District Court PDAM TIRTA Bangka*
25. Kejaksaan Negeri Sungailiat/ *Sungailiat District Attorney*
26. Kepolisian Ressort Sungailiat/ *Sungailiat . Resort Police*
27. Kantor POS Pangkalpinang/ *Pangkalpinang POS Office*
28. Perum Bulog Pangkalpinang/ *Public Company Bulog Pangkalpinang*
29. PT. TIMAH TBK
30. PT. PLN
31. Universitas Bangka Belitung/ *Bangka Belitung University*
32. Politeknik Manufaktur Negeri Kab.Bangka/ *Bangka Regency State Manufacturing Polytechnic*
33. Institut Agama Islam Negeri/ *State Islamic Institute*
34. Sekolah Tinggi Ilmu Sosial dan Ilmu Politik/ *College of Social and Political Sciences*

PETA WILAYAH KABUPATEN BANGKA
MAP OF BANGKA REGENCY



KEPALA BPS KABUPATEN BANGKA
CHIEF STATISTICIAN OF BANGKA REGENCY



Dewi Savitri



KATA PENGANTAR

Segala puji dan syukur kita panjatkan kehadirat Tuhan Yang Maha Esa, karena atas rahmat dan kuasa-Nya, penyusunan publikasi "**Kabupaten Bangka Dalam Angka 2022**" ini dapat diselesaikan. Ketersediaan data yang akurat, relevan, mutakhir dan tepat waktu sangat dibutuhkan dalam menyusun perencanaan dan evaluasi kegiatan pembangunan yang telah dan akan dilaksanakan.

Data yang disajikan dalam publikasi ini bersumber dari instansi pemerintah maupun swasta yang berada di wilayah Kabupaten Bangka. Dengan demikian kemajuan yang dicapai merupakan keberhasilan pembangunan yang dilaksanakan pemerintah bersama masyarakat. Oleh karena itu, penyusunan publikasi ini telah diupayakan penyajiannya secara terpadu serta disesuaikan dengan kebutuhan pembangunan dan pengguna data di daerah.

Kepada Bapak Bupati Bangka, Kepala Dinas Komunikasi, Informatika dan Statistik Kabupaten Bangka serta semua instansi/ dinas maupun pihak-pihak lain yang telah memberikan bantuan baik moril maupun materil sehingga memungkinkan diterbitkan publikasi ini kami ucapkan terima kasih.

Walaupun publikasi ini telah diupayakan untuk disajikan sebaik-baiknya, kekurangan dan kesalahan tetap saja sangat mungkin terjadi. Untuk perbaikan publikasi ini, tanggapan dan saran-saran dari para pengguna publikasi ini sangat diharapkan.

Sungailiat, 25 Februari 2022

Kepala BPS
Kabupaten Bangka

DEWI SAVITRI, S.ST., M.SI



PREFACE

*Thank God praise and thanksgiving we pray God Almighty, because of His grace and guidance publications "**Bangka Regency in Figures 2022**" this can be resolved. Data that is accurate, current and timely strongly felt needs in planning and evaluation of development activities that have been and will be implemented.*

The data presented the publication comes from government and private agencies in Bangka regency. Thus progress is the development success of the government with the community. Therefore, the preparation of this publication and tailored to the needs of development and data users in the area.

To Bangka Regent, Head of Communications, Informatics and Statistics Bangka Regency and all agencies/offices and other parties who have provided both moral and material assistance to enable published this publication we thank you.

Although this publication has been presented as well as possible, shortcomings and mistakes are very likely to occur. To repair this publication, comments and suggestions from the user this publication is expected.

Sungailiat, 25 February 2022
Chief Statistician of
Bangka Regency


DEWI SAVITRI, S.ST, M.SI

DAFTAR ISI / CONTENTS

	Halaman Page
Kata Pengantar/ <i>Preface</i>	xi
Daftar Isi/ <i>Contents</i>	xiii
Daftar Tabel/ <i>List of Tables</i>	xv
Daftar Gambar/ <i>List of Figures</i>	xlvii
Daftar Singkatan/ <i>List of Abbreviations</i>	li
Statistik Kunci/ <i>Key Statistics</i>	liii
1. Geografi dan Iklim/ <i>Geography and Climate</i>	1
2. Pemerintahan/ <i>Government</i>	23
3. Penduduk dan Ketenagakerjaan/ <i>Population and Employment</i>	63
4. Sosial dan Kesejahteraan Rakyat/ <i>Social and Welfare</i>	111
5. Pertanian, Kehutanan, Peternakan, dan Perikanan/ <i>Agriculture, Forestry, Livestock, and Fishery</i>	237
6. Industri, Pertambangan, dan Energi/ <i>Industry, Mining, and Energy</i>	319
7. Pariwisata/ <i>Tourism</i>	343
8. Transportasi dan Komunikasi/ <i>Transportation and Communication</i>	361
9. Perbankan, Koperasi, dan Harga-harga/ <i>Banking, Cooperative, dan Prices</i>	379
10. Pengeluaran Penduduk/ <i>Population Expenditure</i>	407
11. Perdagangan/ <i>Trade</i>	419
12. Sistem Neraca Regional/ <i>System of Regional Accounts</i>	427
13. Perbandingan Antar Kabupaten/Kota/ <i>Regency/Municipal Comparison</i>	449

DAFTAR TABEL/LIST OF TABLES

Halaman
Page

1.	GEOGRAFI DAN IKLIM/GEOGRAPHY AND CLIMATE	
1.1	KEADAAN GEOGRAFI	
	GEOGRAPHY CONDITION	
1.1.1	Luas Daerah dan Jumlah Pulau Menurut Kecamatan, 2021 <i>Total Area and Number of Islands by Subdistrict, 2021</i>	9
1.1.2	Tinggi Wilayah dan Jarak ke Ibukota Kabupaten Kota Menurut Kecamatan, 2021 <i>Altitude and Distance to the Capital of Regency by Subdistrict, 2021 ..</i>	11
1.2	KEADAAN IKLIM	
	CLIMATE CONDITION	
1.2.1	Pengamatan Unsur Iklim Menurut Bulan di Stasiun Meteorologi Depati Amir, 2021 <i>Observation of Climate Elements By Months at Depati Amir Meteorological Station, 2021</i>	12
1.3	LAINNYA	
	OTHERS	
1.3.1	Jarak Antar Kota di Pulau Bangka (km), 2021 <i>Distance Between Selected Cities in Bangka Island (km), 2021</i>	15
1.3.2	Nama-Nama Sungai yang Ada Menurut Kecamatan, 2021 <i>Name of Existing Rivers by Subdistrict, 2021</i>	16
1.3.3	Jumlah Bangunan yang Mengusulkan Memiliki Izin Mendirikan Bangunan Menurut Kecamatan, 2021 <i>Number of Building That Request Having Permit by Subdistrict, 2021 ..</i>	19
1.3.4	Jumlah Setifikat Tanah yang Diterbitkan, 2021 <i>Number of Land Certificates Issued, 2021</i>	20

2.	PEMERINTAHAN/GOVERNMENT	
2.1	WILAYAH ADMINISTRATIF	
	ADMINISTRATIVE AREA	
2.1.1	Jumlah Desa ¹ /Kelurahan Menurut Kecamatan, 2017–2021 <i>Number of Villages¹/Kelurahan by Subdistrict, 2017–2021</i>	30
2.2	DEWAN PERWAKILAN RAKYAT DAERAH	
	REGIONAL HOUSE OF REPRESENTATIVE	
2.2.1	Jumlah Anggota Dewan Perwakilan Rakyat Daerah Menurut Partai Politik dan Jenis Kelamin, 2021 <i>Number of Regional House of Representatives’s Members by Political Parties and Sex, 2021</i>	31
2.2.2	Jumlah Anggota DPRD Menurut Fraksi dan Jenis Kelamin, 2021 <i>Number of Regional House of Representatives Members by Fraction and Sex, 2021</i>	32
2.2.3	Jumlah Anggota DPRD Menurut Tingkat Pendidikan dan Jenis Kelamin, 2021 <i>Number of Regional House of Representatives Members by Educational Level and Sex, 2021</i>	33
2.2.4	Jumlah Keputusan yang Dihasilkan oleh DPRD Kabupaten Bangka, 2021 <i>Number of Acts Issued by Regional House of Representative of Bangka Regency, 2021</i>	34
2.3	SUMBER DAYA MANUSIA	
	HUMAN RESOURCES	
2.3.1	Jumlah Pegawai Negeri Sipil Menurut Jabatan dan Jenis Kelamin, Desember 2020 dan Desember 2021 <i>Number of Civil Servants by Occupation and Sex, December 2020 and December 2021</i>	35
2.3.2	Jumlah Pegawai Negeri Sipil Menurut Tingkat Pendidikan dan Jenis Kelamin, Desember 2020 dan Desember 2021 <i>Number of Civil Servants by Educational Level and Sex, December 2020 and December 2021</i>	37
2.3.3	Jumlah Pegawai Negeri Sipil Menurut Tingkat Kepangkatan dan Jenis Kelamin, Desember 2020 dan Desember 2021 <i>Number of Civil Servants by Hierarchy and Sex , December 2020 and December 2021</i>	39

2.3.4	Jumlah Pegawai Negeri Sipil (PNS) dan CPNS Daerah Non Guru Dalam Lingkungan Pemerintah Kabupaten Bangka Menurut Satuan Kerja, Golongan, dan Jenis Kelamin, 2021 <i>Number of Civil Servants (PNS) and CPNS Non Teacher in Bangka Regency Government by Organization Unit, Rank, and Sex, 2021</i>	41
2.3.5	Jumlah Pegawai Negeri Sipil (PNS) Menurut Unit Organisasi, Golongan Kepangkatan dan Jenis Kelamin, 2021 <i>Number of Civil Servants (PNS) by Organization Unit, Rank, and Sex, 2021</i>	42
2.3.6	Jumlah Pegawai Negeri Sipil (PNS) Menurut Unit Organisasi, Eselon dan Jenis Kelamin, 2021 <i>Number of Civil Servants (PNS) by Organization Unit, Echelon, and Sex, 2021</i>	44
2.3.7	Jumlah Personel TNI Menurut Kepangkatan dan Jenis Kelamin di Koramil Wilayah Kabupaten Bangka, 2021 <i>Number of Military Personnel by Rank and Sex at Millitary Rayon Command in Bangka Regency, 2021.....</i>	46
2.3.8	Jumlah Personel POLRI Menurut Kepangkatan dan Jenis Kelamin di Kabupaten Bangka, 2021 <i>Number of Police Personnel by Rank and Sex in Bangka Regency, 2021</i>	47
2.4	KEUANGAN PEMERINTAH GOVERNMENT FINANCE	
2.4.1	Realisasi Pendapatan Pemerintah Kabupaten Bangka Menurut Jenis Pendapatan (ribu rupiah), 2018–2021 <i>Actual Bangka Regency Government Revenues by Kind of Revenues (thousand rupiahs), 2018–2021</i>	48
2.4.2	Realisasi Belanja Pemerintah Kabupaten Bangka Menurut Jenis Belanja (ribu rupiah), 2018–2021 <i>Actual Bangka Regency Government Expenditures by Kind of Expenditures (thousand rupiahs), 2018–2021</i>	50
2.4.3	Realisasi Pembiayaan Daerah Kabupaten Bangka (rupiah), 2018–2021 <i>Realization of Regional Financing of Bangka Regency (rupiahs), 2018–2021</i>	52

2.4.4	Ketetapan dan Realisasi Pajak Bumi dan Bangunan (PBB) Menurut Sektor di Kabupaten Bangka (rupiah), 2021 <i>Assessment and Realization of Land and Housing Tax by Sector in Bangka Regency (rupiahs), 2021</i>	54
2.4.5	Ketetapan Pajak Bumi dan Bangunan Sektor Perkotaan dan Pedesaan Menurut Kecamatan (rupiah), 2021 <i>Assessment of Land and Building Tax of Urban and Rural Sector Subdistrict (rupiahs), 2021</i>	55
2.4.6	Jumlah Wajib Pajak dan Ketetapan Pajak Bumi dan Bangunan Sektor Pedesaan dan Perkotaan Menurut Kecamatan, 2021 <i>The Number of Taxpayers and the Amount of Assessment of Land and Building Tax Urban and Rural Sector by Subdistrict, 2021</i>	56
2.4.7	Jumlah Objek Pajak dan Ketetapan Pajak Bumi dan Bangunan Menurut Kecamatan, 2021 <i>The Number of Tax Object and the Amount of Assessmnt of Land and Building Tax by Subdistrict, 2021</i>	57
2.4.8	Jumlah Bantuan Dana Pembangunan Desa/Kelurahan dan Swadaya Menurut Kecamatan, 2021 <i>Amount of Rural/Urban Development Assistance and Self-Help Fund by Subdistrict, 2021</i>	58
2.4.9	Upah Minimum Kabupaten (UMK) dan Upah Minimum Sektoral Kabupaten (rupiah) , 2020 dan 2021 <i>Minimum Wage and Sectoral Minimum Wage (rupiahs), 2020 and 2021</i>	60
2.5	PELAKSANAAN PEMILU	
	ELECTION	
2.5.1	Hasil Rekapitulasi Pemilih dan Surat Suara dalam Pemilihan Kepala Desa, 2021 <i>Results of Voter Recapitulation and Ballots in the Election of Village Heads, 2021</i>	61

**3. PENDUDUK DAN KETENAGAKERJAAN/
POPULATION AND EMPLOYMENT**

**3.1 PENDUDUK
POPULATION**

3.1.1	Penduduk, Laju Pertumbuhan Penduduk, Distribusi Persentase Penduduk, Kepadatan Penduduk, Rasio Jenis Kelamin Penduduk Menurut Kecamatan Hasil Proyeksi Sensus Penduduk, 2021 <i>Population, Population Growth Rate, Percentage Distribution of Population, Population Density, and Population Sex Ratio by Subdistrict Result of Population Census Projection, 2021</i>	75
3.1.2	Penduduk, Laju Pertumbuhan Penduduk, Distribusi Persentase Penduduk, Kepadatan Penduduk, Rasio Jenis Kelamin Penduduk Menurut Kecamatan, 2021 <i>Population, Population Growth Rate, Percentage Distribution of Population, Population Density, and Population Sex Ratio by Subdistrict, 2021</i>	78
3.1.3	Jumlah Penduduk Menurut Jenis Kelamin dan Kecamatan Hasil Proyeksi Sensus Penduduk, 2021 <i>Population by Sex and Subdistrict Result of Population Census Projection, 2021</i>	81
3.1.4	Jumlah Penduduk Menurut Jenis Kelamin dan Kecamatan, 2021 <i>Population by Sex and Subdistrict, 2021</i>	82
3.1.5	Jumlah Penduduk Menurut Kelompok Umur dan Jenis Kelamin Hasil Proyeksi Sensus Penduduk, 2021 <i>Population by Age Groups and Sex Result of Population Census Projection, 2021</i>	83
3.1.6	Jumlah Penduduk Menurut Kelompok Umur dan Jenis Kelamin, 2021 <i>Population by Age Groups and Sex, 2021</i>	84
3.1.7	Jumlah Penduduk Menurut Kelompok Umur dan Jenis Kelamin (Umur Tunggal), 2021 <i>Population by Age Groups and Sex (Single Year), 2021</i>	85
3.1.8	Jumlah Penduduk Kecamatan Mendo Barat Menurut Kelompok Umur dan Jenis Kelamin, 2021 <i>Population of Mendo Barat Subsitritct by Age Group and Sex, 2021</i>	88

3.1.9	Jumlah Penduduk Kecamatan Merawang Menurut Kelompok Umur dan Jenis Kelamin, 2021 <i>Population of Merawang Subdistrict by Age Group and Sex, 2021</i>	89
3.1.10	Jumlah Penduduk Kecamatan Puding Besar Menurut Kelompok Umur dan Jenis Kelamin, 2021 <i>Population of Puding Besar Subdistrict by Age Group and Sex, 2021</i>	90
3.1.11	Jumlah Penduduk Kecamatan Sungailiat Menurut Kelompok Umur dan Jenis Kelamin, 2021 <i>Population of Sungailiat Subdistrict by Age Group and Sex, 2021</i>	91
3.1.12	Jumlah Penduduk Kecamatan Pemali Menurut Kelompok Umur dan Jenis Kelamin, 2021 <i>Population of Pemali Subdistrict by Age Group and Sex, 2021</i>	92
3.1.13	Jumlah Penduduk Kecamatan Bakam Menurut Kelompok Umur dan Jenis Kelamin, 2021 <i>Population of Bakam Subdistrict by Age Group and Sex, 2021</i>	93
3.1.14	Jumlah Penduduk Kecamatan Belinyu Menurut Kelompok Umur dan Jenis Kelamin, 2021 <i>Population of Belinyu Subdistrict by Age Group and Sex, 2021</i>	94
3.1.15	Jumlah Penduduk Kecamatan Riau Silip Menurut Kelompok Umur dan Jenis Kelamin, 2021 <i>Population of Riau Silip Subdistrict by Age Group and Sex, 2021</i>	95
3.1.16	Jumlah Penduduk yang Lahir Selama 1 Januari s.d. 31 Desember 2021 Menurut Kecamatan dan Jenis Kelamin <i>Population of Birth During 1 January to 31 December 2021 by Subdistrict and Sex</i>	96

3.2 KETENAGAKERJAAN

EMPLOYMENT

3.2.1	Jumlah Penduduk Berumur 15 Tahun Keatas Menurut Jenis Kegiatan Selama Seminggu yang Lalu dan Jenis Kelamin, 2021 <i>Population Aged 15 Years and Over by Type of Activity During The Previous Week and Sex, 2021</i>	97
3.2.2	Penduduk Berumur 15 Tahun ke Atas Menurut Pendidikan Tertinggi yang Ditamatkan dan Jenis Kegiatan Selama Seminggu yang Lalu, 2021 <i>Population 15 Years of Age and Over by Educational Attainment and Type of Activity During the Previous Week, 2021</i>	98

3.2.3	Penduduk Berumur 15 Tahun Ke Atas yang Bekerja Selama Seminggu yang Lalu Menurut Status Pekerjaan Utama dan Jenis Kelamin, 2021 <i>Population 15 Years of Age and Over who Worked During The Previous Week by Main Employment Status and Sex, 2021.....</i>	100
3.2.4	Penduduk Berumur 15 Tahun Ke Atas yang Bekerja Selama Seminggu yang Lalu Menurut Status Pekerjaan Utama dan Lapangan Pekerjaan Utama, 2021 <i>Population 15 Years of Age and Over who Worked During The Previous Week by Main Employment Status and Main Industry, 2021 .</i>	101
3.2.5	Penduduk Berumur 15 Tahun Ke Atas yang Bekerja Selama Seminggu yang Lalu Menurut Jumlah Jam Kerja pada Pekerjaan Utama dan Lapangan Pekerjaan Utama, 2021 <i>Population 15 Years of Age and Over who Worked During The Previous Week by Total Working Hours on Main Job and Main Industry, 2021</i>	102
3.2.6	Penduduk Berumur 15 Tahun Ke Atas yang Bekerja Selama Seminggu yang Lalu Menurut Lapangan Pekerjaan Utama dan Pendidikan Tertinggi yang Ditamatkan, 2021 <i>Population 15 Years of Age and Over who Worked During The Previous Week by Main Industry and Educational Attainment, 2021 ...</i>	103
3.2.7	Penduduk Berumur 15 Tahun ke Atas Menurut Kelompok Umur dan Jenis Kegiatan Selama Seminggu Terakhir, 2021 <i>Population 15 Years of Age and Over by Age Group and Type of Activity During the Previous Week, 2021</i>	104
3.2.8	Penduduk Berumur 15 Tahun ke Atas yang Bekerja Selama Seminggu yang Lalu Menurut Kelompok Umur dan Jumlah jam Kerja Seluruhnya, 2021 <i>Population 15 Years of Age and Over who Worked During the Previous Week by Age Group and Total Working Hours, 2021</i>	106
3.2.9	Penduduk Berumur 15 Tahun ke Atas yang Bekerja Selama Seminggu yang Lalu Menurut Status Pekerjaan Utama dan Pendidikan Tertinggi yang Ditamatkan, 2021 <i>Population 15 Years of Age and Over who Worked During the Previous Week by Main Industry and Educational Attainment, 2021 ...</i>	107

3.2.10	Tingkat Pengangguran Terbuka (TPT) dan Tingkat Partisipasi Angkatan Kerja (TPAK), 2018-2021 <i>Unemployment Rate (UR) and Labor Force Participation Rate (LFPR), 2018-2021</i>	108
3.2.11	Jumlah Pencari Kerja, Pendaftar yang Berpengalaman, dan Sisa yang Belum Ditempatkan Menurut Tingkat Pendidikan dan Jenis Kelamin, 2021 <i>Number of Job Seekers, Experienced applicants, and Not Placed Yet by Educational Attainment and Sex, 2021</i>	109
4.	SOSIAL DAN KESEJAHTERAAN RAKYAT/SOCIAL AND WELFARE	
4.1	PENDIDIKAN	
	EDUCATION	
4.1.1	Jumlah Sekolah, Guru, dan Murid Taman Kanak-Kanak (TK) di Bawah Kementerian Pendidikan dan Kebudayaan Menurut Kecamatan, 2020/2021 dan 2021/2022 <i>Number of Schools, Teachers, and Pupils in Kindergarten Under The Ministry of Education and Culture by Subdistrict in, 2020/2021 and 2021/2022</i>	124
4.1.2	Jumlah Sekolah, Guru, dan Murid Raudatul Athfal (RA) di Bawah Kementerian Agama Menurut Kecamatan, 2020/2021 dan 2021/2022 <i>Number of Schools, Teachers, and Pupils in Raudatul Athfal (RA) Under The Ministry of Religious Affairs by Subdistrict in, 2020/2021 and 2021/2022</i>	127
4.1.3	Jumlah Sekolah, Guru, dan Murid Sekolah Dasar (SD) di Bawah Kementerian Pendidikan dan Kebudayaan Menurut Kecamatan, 2020/2021 dan 2021/2022 <i>Number of Schools, Teachers, and Pupils in Primary Schools Under The Ministry of Education and Culture by Subdistrict in, 2020/2021 and 2021/2022</i>	128
4.1.4	Jumlah Sekolah, Guru, dan Murid Madrasah Ibtidaiyah (MI) di Bawah Kementerian Agama Menurut Kecamatan, 2020/2021 dan 2021/2022 <i>Number of Schools, Teachers, and Pupils in Madrasah Ibtidaiyah (MI) Under The Ministry of Religious Affairs by Subdistrict in, 2020/2021 and 2021/2022</i>	131

4.1.5	Jumlah Sekolah, Guru, dan Murid Sekolah Menengah Pertama (SMP) di Bawah Kementerian Pendidikan dan Kebudayaan Menurut Kecamatan, 2020/2021 dan 2021/2022 <i>Number of Schools, Teachers, and Pupils in Lower Secondary Schools Under The Ministry of Education and Culture by Subdistrict in, 2020/2021 and 2021/2022</i>	134
4.1.6	Jumlah Sekolah, Guru, dan Murid Madrasah Tsanawiyah (MTs) di Bawah Kementerian Agama Menurut Kecamatan, 2020/2021 dan 2021/2022 <i>Number of Schools, Teachers, and Pupils in Madrasah Tsanawiyah (MTs) Under The Ministry of Religious Affairs by Subdistrict in, 2020/2021 and 2021/2022</i>	137
4.1.7	Jumlah Sekolah, Guru, dan Murid Sekolah Menengah Atas (SMA) di Bawah Kementerian Pendidikan dan Kebudayaan Menurut Kecamatan, 2020/2021 dan 2021/2022 <i>Number of Schools, Teachers, and Pupils in Upper Secondary Schools Under The Ministry of Education and Culture by Subdistrict in, 2020/2021 and 2021/2022</i>	140
4.1.8	Jumlah Sekolah, Guru, dan Murid Sekolah Menengah Kejuruan (SMK) di Bawah Kementerian Pendidikan dan Kebudayaan Menurut Kecamatan, 2020/2021 dan 2021/2022 <i>Number of Schools, Teachers, and Pupils in Vocational High Schools Under The Ministry of Education and Culture by Subdistrict in, 2020/2021 and 2021/2022</i>	143
4.1.9	Jumlah Sekolah, Guru, dan Murid Madrasah Aliyah (MA) di Bawah Kementerian Agama Menurut Kecamatan, 2020/2021 dan 2021/2022 <i>Number of Schools, Teachers, and Pupils in Madrasah Aliyah (MA) Under the Ministry of Religious Affairs by Subdistrict in, 2020/2021 and 2021/2022</i>	146
4.1.10	Jumlah Desa ¹ /Kelurahan yang Memiliki Fasilitas Sekolah Menurut Kecamatan dan Tingkat Pendidikan, 2019–2021 <i>Number of Villages¹/Kelurahan Having Educational Facilities by Subdistrict and Educational Level, 2019–2021</i>	149
4.1.11	Angka Partisipasi Murni (APM) dan Angka Partisipasi Kasar (APK) Menurut Jenjang Pendidikan, 2020 dan 2021 <i>Net Enrollment Rate and Gross Enrollment Ratio by Educational Level, 2020 and 2021</i>	154

4.1.12	Persentase Penduduk Berumur 15 Tahun ke Atas yang Melek Huruf Menurut Kelompok Umur, 2020 dan 2021 <i>Percentage of Literate People Aged 15 Years and Over by Age Group, 2020 and 2021</i>	155
4.1.13	Jumlah Perguruan Tinggi, Mahasiswa, Tenaga Edukatif, dan Lulusan (Negeri dan Swasta) di Bawah Kemeterian Riset, Teknologi dan Pendidikan Tinggi Menurut Kecamatan, 2021/2022 <i>Number of Universities, Students, Lecturers (State and Private), and Graduates Under The Ministry of Research, Technology and High Education by Subdistrict, 2021/2022</i>	156
4.1.14	Jumlah Perguruan Tinggi, Mahasiswa, Tenaga Edukatif, dan Lulusan (Negeri dan Swasta) di Bawah Kemeterian Agama Menurut Kecamatan, 2021/2022 <i>Number of Universities, Students, Lecturers (State and Private), and Graduates Under The Ministry of Religious by Subdistrict, 2021/2022</i> .	157
4.1.15	Jumlah Mahasiswa, Lulusan, dan Tenaga Edukatif Menurut Perguruan Tinggi, 2021/2022 <i>Number of Students, Graduates, and Lecturers by University, 2021/2022</i>	158
4.2	KESEHATAN	
	HEALTH	
4.2.1	Jumlah Desa ¹ /Kelurahan Yang Memiliki Sarana Kesehatan Menurut Kecamatan, 2019–2021 <i>Number of Villages¹/Kelurahan Having Health Facilities by Subdistrict, 2019–2021</i>	160
4.2.2	Jumlah Tenaga Kesehatan Menurut Kecamatan, 2021 <i>Number of Health Human Resources by Subdistrict in, 2021</i>	166
4.2.3	Jumlah Rumah Sakit Umum, Rumah Sakit Khusus, Puskesmas, Klinik Pratama, dan Posyandu Menurut Kecamatan, 2020 dan 2021 <i>Number of General Hospital, Specialized Hospital, Public Health Center, Primary Clinic, and Integrated Health Post by Subdistrict, 2020 and 2021</i>	167
4.2.4	Persentase Penduduk yang Mempunyai Keluhan Kesehatan Selama Sebulan Terakhir, 2016–2021 <i>Percentage of People Who Had Health Complaint During a Month Prior to The Survey by Subdistrict, 2016–2021</i>	170

4.2.5	Distribusi Persentase Penduduk yang Mempunyai Keluhan Kesehatan Selama Sebulan Terakhir dan Tidak Berobat Jalan Menurut Alasan Utama Tidak Berobat Jalan, 2020 dan 2021 <i>Percentage of Distribution of People Who Had Health Complaint During a Month Prior to the Survey and Had Not Outpatient by Main Reason for not Outpatient, 2020 and 2021</i>	171
4.2.6	Persentase Penduduk Usia 15 Tahun Ke Atas yang Merokok dalam Sebulan Terakhir Menurut Kebiasaan Merokok, 2020 dan 2021 <i>Percentage of People Aged 15 Years and Above Who are Smoking During a Month Prior to The Survey by Smoking Habit in Bangka Regency, 2020 and 2021</i>	172
4.2.7	Persentase Penduduk yang Memiliki Jaminan Kesehatan Menurut Jenis Jaminan, 2020 dan 2021 <i>Percentage of Population Who Has Health Insurance by Types of Health Insurance, 2020 and 2021</i>	173
4.2.8	Data Jumlah Penyakit Menurut Kecamatan di Wilayah Puskesmas Kabupaten Bangka, 2021 <i>Data of Disease by Public Health Center Location in Bangka Regency, 2021</i>	174
4.2.9	Jumlah Pasien Terkonfirmasi Positif, Sembuh dan Meninggal Dunia akibat Covid-19 Menurut Kecamatan di Kabupaten Bangka, 2020-2021 <i>Number of Patients Confirmed Positive, Recovered and Died due to Covid-19 by Subdistrict in Bangka Regency, 2020-2021</i>	176
4.2.10	Jumlah Praktek Bidan, Praktek Dokter, dan Apotek Menurut Kecamatan, 2021 <i>Number of Midwife Practices, Phycisian Practices, and Dispensaries by Subdistrict, 2021</i>	177
4.2.11	Jumlah Puskesmas, Puskesmas Pembantu, dan Puskesmas Keliling Menurut Kecamatan, 2021 <i>Number of Public Health Center, Subsidiary Public Health Center, and Surrounded Health Center by Subdistrict, 2021</i>	178
4.2.12	Jumlah Tenaga Paramedis Non Perawat Kesehatan Menurut Kecamatan, 2021 <i>Number of Non-Nurse Health Paramedic Specified by Subdistrict, 2021</i>	179

4.2.13	Jumlah Klinik, Klinik Bersalin Swasta, Dokter Praktek, Bidan Praktek, dan Tukang Gigi Swasta Menurut Kecamatan, 2021 <i>Number of Clinic, Private Maternity Clinic, Practical Doctor, Practical Midwife, and Private Dentist by Subdistrict, 2021</i>	180
4.2.14	Cakupan Komplikasi dan Pertolongan Persalinan yang Ditangani Tenaga Kesehatan yang Memiliki Potensi Kebidanan Menurut Kecamatan, 2021 <i>Coverage and Relief of Childbirth Complications Treated by Health Workers who Have Potential Midwifery by Subdistrict, 2021</i>	181
4.2.15	Cakupan Pelayanan Kesehatan Rujuk Pasien Masyarakat Miskin Menurut Kecamatan, 2021 <i>Health Service Coverage Refer Poor Patients by Subdistrict, 2021</i>	182
4.2.16	Cakupan Desa/Kelurahan Universal Child Immunization (UCI), 2021 <i>Coverage of Villages Universal Child Immunization (UCI), 2021</i>	183
4.2.17	Cakupan Penemuan dan Penanganan Penderita DBD/TB Menurut Kecamatan, 2021 <i>Coverage of Discovery and Handling of DHF/TB Patients by Subdistrict, 2021</i>	184
4.2.18	Jumlah Bayi Lahir, Berat Bayi Lahir Rendah (BBLR), dan Bergizi Kurang Menurut Kecamatan, 2021 <i>Number of Births, Babies with Low Birth Weight (LBW), and Malnutrition by Subdistrict, 2021</i>	185
4.2.19	Jumlah Pasangan Usia Subur (PUS) Bukan Peserta KB yang Sedang dan Tidak Sedang Hamil Hasil Pendataan Keluarga Menurut Kecamatan, 2021 <i>Number of Couple of Childbearing who Not a Moderate Party KB Pregnant and Not Pregnant from Family Data Collection Result by Subdistrict, 2021</i>	186
4.2.20	Jumlah Peserta KB Baru Menurut Alat Kontrasepsi dan Kecamatan, 2021 <i>Number of New Family Planning Participant by Contraception Method and Subdistrict, 2021</i>	187
4.2.21	Jumlah Peserta KB Aktif Menurut Alat Kontrasepsi dan Kecamatan, 2021 <i>Number of Active Family Planning Participant by Contraception Method and Subdistrict, 2021</i>	189

4.2.22	Jumlah Kader Koordinator, PPKBD, Sub PPKBD, dan PKB/PLKB Menurut Kecamatan, 2021 <i>Number of Coordinator Cadre, PPKBD, Sub PPKBD, and PKB/PLKB by Subdistrict, 2021</i>	191
4.3	AGAMA DAN SOSIAL LAINNYA RELIGION AND OTHER SOCIAL AFFAIRS	
4.3.1	Jumlah Penduduk Menurut Kecamatan dan Agama yang Dianut, 2021 <i>Population by Subdistrict and Religion in, 2021</i>	192
4.3.2	Jumlah Tempat Peribadatan Menurut Kecamatan, 2021 <i>Number of Places of Worship by Subdistrict in, 2021</i>	193
4.3.3	Jumlah Pernikahan Menurut Kecamatan, 2019-2021 <i>Number of Marriages by Subdistrict, 2019-2021</i>	194
4.3.4	Jumlah Perceraian Menurut Faktor dan Kecamatan, 2021 <i>Number of Divorce by Factors and Subdistrict, 2021</i>	195
4.3.5	Jumlah Desa ¹ /Kelurahan yang Mengalami Bencana Alam ² Menurut Kecamatan, 2019-2021 <i>Number of Villages¹/Kelurahan that Had Natural Disaster² by Subdistrict, 2019-2021</i>	198
4.3.6	Jumlah Kejadian Bencana Alam, Korban, dan Kerugian Menurut Kecamatan, 2021 <i>Number of Disaster, Victims, and Disadvantage by Subdistrict, 2021</i> ..	201
4.3.7	Pengelolaan Limbah B3 yang Diawasi Menurut Kecamatan, 2021 <i>RB3 The Controlled Waste Management by Subdistrict, 2021</i>	203
4.3.8	Luas Ruang Terbuka Hijau Persatuan Luas Wilayah Ber-HPL/HGB Menurut Kecamatan, 2021 <i>Rasio of Green Open Space Area Association of HPL/HBG by Subdistrict, 2021</i>	204
4.3.9	Volume Sampah yang Ditangani Menurut Kecamatan, 2021 <i>The Waste Volume Handled by Subdistrict, 2021</i>	205
4.3.10	Jumlah Akta yang Dikeluarkan Oleh Kantor Catatan Sipil Menurut Bulan dan Jenis Akta, 2021 <i>Number of Issued by Deed Registry Office by Month and Type of Acta, 2021</i>	206
4.3.11	Jumlah Karang Taruna Menurut Kecamatan, 2021 <i>Number of Youth Organizations by Subdistrict, 2021</i>	207

4.3.12	Jumlah Gelanggang/ Balai Pemuda (Selain Milik Swasta), 2021 <i>Number of Venues/ Youth Center (Other Than Privately Owned), 2021</i>	208
4.3.13	Jumlah Sarana dan Prasarana Olahraga Menurut Kecamatan, 2021 <i>Number of Sports Facilities by Subdistrict, 2021</i>	209
4.4	KEMISKINAN	
	POVERTY	
4.4.1	Garis Kemiskinan, Jumlah, dan Persentase Penduduk Miskin, 2014–2021 <i>Poverty Line, Number, and Percentage of Poor People, 2014–2021</i>	211
4.4.2	Indeks Kedalaman Kemiskinan dan Indeks Keparahan Kemiskinan, 2014–2021 <i>Poverty Gap Index and Poverty Severity Index, 2014–2021</i>	212
4.4.3	AHH, HLS, RLS, Pengeluaran Perkapita disesuaikan, Indeks Pembangunan Manusia, 2016–2021 <i>Life Expectancy, Expectancy Year School, Average Years of Schooling, Expenditure per Capita, Human Development Index, 2016-2021</i>	213
4.4.4	Rekapitulasi Data Terpadu Kesejahteraan Sosial Menurut Kecamatan, 2021 <i>Data Recapitulation of Integrated Social Welfare by Subdistrict, 2021</i>	215
4.4.5	Rekapitulasi Data Bayar Bantuan Sembako Menurut Kecamatan, Desember 2021 <i>Data Recapitulation of Basic Food Aid Payment by Subdistrict, December 2021</i>	216
4.5	PERUMAHAN	
	HOUSING	
4.5.1	Distribusi Persentase Rumah Tangga Menurut Luas Lantai (m ²), 2021 <i>Percentage Distribution of Household Population by Floor Area (m²), 2021</i>	217
4.5.2	Distribusi Persentase Rumah Tangga Menurut Sumber Air Minum, 2021 <i>Percentage Distribution of Household Population by Source of Drinking Water, 2021</i>	218
4.5.3	Distribusi Persentase Rumah Tangga Menurut Sumber Penerangan, 2021 <i>Percentage Distribution of Household Population by Lighting Source, 2021</i>	219

4.5.4	Distribusi Persentase Rumah Tangga Menurut Penggunaan Fasilitas Tempat Buang Air Besar, 2021 <i>Percentage Distribution of Household Population by Type of Toilet Facility Used by The Household, 2021</i>	220
4.5.5	Distribusi Persentase Rumah Tangga Menurut Bahan Bakar Utama untuk Memasak, 2021 <i>Percentage Distribution of Household Population by Type of Cooking Fuel, 2021</i>	221
4.5.6	Distribusi Persentase Rumah Tangga Menurut Status Penguasaan Bangunan Tempat Tinggal, 2021 <i>Percentage Distribution of Household Population by Dwelling Ownership Status, 2021</i>	222
4.5.7	Distribusi Persentase Rumah Tangga Menurut Jenis Lantai Terluas, 2021 <i>Percentage Distribution of Household Population by Main Material of Dwelling Floor, 2021</i>	223
4.5.8	Persentase Rumah Tangga yang Memiliki Akses Terhadap Sanitasi Layak, 2016–2021 <i>Percentage of Household Population that Had Access to Proper Sanitation, 2016–2021</i>	224
4.5.9	Persentase Rumah Tangga yang Memiliki Akses Terhadap Sumber Air Minum Layak, 2016-2021 <i>Percentage of Household Population that Had Access to Proper Drinking Water, 2016-2021</i>	225
4.6	KRIMINALITAS	
	CRIME	
4.6.1	Jumlah Kejahatan yang Dilaporkan, Risiko Penduduk Terjadi Tindak Pidana per 100.000 Penduduk, Persentase Penyelesaian Tindak Pidana, dan Selang Waktu Terjadinya Tindak Pidana Menurut Kepolisian Resort, 2019-2021 <i>Crime Total, Crime Rate per 100,000 Population, Percentage of Crime Clearance, and Time Interval of Crime Occurance by Departmental (Resort) Police Office, 2019-2021</i>	226
4.6.2	Jumlah Kecelakaan Lalu Lintas Menurut Kecamatan, 2021 <i>Number of Traffic Accidents by Subdistrict, 2021</i>	230
4.6.3	Jumlah dan Jenis Pelaporan Tindak Kejahatan, 2021 <i>Number and Type of Crime Reporting, 2021</i>	231

4.6.4	Jumlah Pelanggaran Lalu Lintas Menurut Jenis Kelamin Pelaku dan Unit Kerja Kepolisian, 2021 <i>Number of Traffic Violations by Sex and Police Division, 2021</i>	232
4.6.5	Jumlah Kejadian Kriminalitas (KG4 (Empat)) yang Terjadi di Polda Beserta Jajarannya Menurut Unit Kerja Kepolisian, 2021 <i>Number of Crime Incident Number (KG4 (Four)) that Occurred in the Police and Their Staffs According to Police Work Unit, 2021</i>	233
4.6.6	Jumlah Perkara Tindak Pidana Umum yang Diterima dan Diselesaikan oleh Kejaksaan Negeri Menurut Jenis Perkara, 2021 <i>Number of Reported and Cleared of Criminal Cases by Regional Council for Prosecutive by Kind of Case, 2021</i>	234
5.	PERTANIAN, KEHUTANAN, PETERNAKAN, DAN PERIKANAN/ AGRICULTURE, FORESTRY, LIVESTOCK, AND FISHERY	
5.1	HORTIKULTURA	
	HORTICULTURE	
5.1.1	Luas Panen Tanaman Sayuran Menurut Kecamatan dan Jenis Tanaman (ha), 2020 dan 2021 ^x <i>Harvested Area of Vegetables by Subdistrict and Kind of Plant (ha), 2020 and 2021^x</i>	251
5.1.2	Produksi Tanaman Sayuran Menurut Kecamatan dan Jenis Tanaman (kuintal), 2020 dan 2021 ^x <i>Production of Vegetables by Subdistrict and Kind of Plant (quintal), 2020 and 2021^x</i>	254
5.1.3	Luas Panen Tanaman Sayuran dan Buah-buahan Semusim Menurut Jenis Tanaman (ha), 2018–2021 <i>Harvested Area of Seasonal Vegetables and Fruits by Kind of Plant (ha), 2018–2021</i>	257
5.1.4	Produksi Tanaman Sayuran dan Buah-buahan Semusim Menurut Jenis Tanaman (kuintal), 2018–2021 <i>Production of Seasonal Vegetables and Fruits by Kind of Plant (quintal), 2018–2021</i>	258
5.1.5	Luas Panen Tanaman Biofarmaka Menurut Kecamatan dan Jenis Tanaman (m ²), 2020 dan 2021 ^x <i>Harvested Area of Medicinal Plants by Subdistrict and Kind of Plant (m²), 2020 and 2021^x</i>	259

5.1.6	Produksi Tanaman Biofarmaka Menurut Kecamatan dan Jenis Tanaman (kg), 2020 dan 2021* <i>Production of Medicinal Plants by Subdistrict and Kind of Plant (kg), 2020 and 2021*</i>	261
5.1.7	Luas Panen Tanaman Biofarmaka Menurut Jenis Tanaman (m ²), 2018–2021 <i>Harvested Area of Medicinal Plants by Kind of Plant (m²), 2018–2021</i> .	263
5.1.8	Produksi Tanaman Biofarmaka Menurut Jenis Tanaman (kg), 2018–2021 <i>Production of Medicinal Plants by Kind of Plant (kg), 2018–2021</i>	264
5.1.9	Produksi Buah-Buahan Menurut Kecamatan dan Jenis Tanaman (kuintal), 2020 dan 2021* <i>Production of Fruits by Subdistrict and Kind of Plant (kuintal), 2020 and 2021*</i>	265
5.1.10	Produksi Buah-Buahan dan Sayuran Tahunan Menurut Jenis Tanaman (kuintal), 2018–2021 <i>Production of Annual Fruits and Vegetables by Kind of Plant (kuintal), 2018–2021</i>	268
5.2	PERKEBUNAN ESTATE CROPS	
5.2.1	Luas Areal Tanaman Perkebunan Menurut Kecamatan dan Jenis Tanaman (ha), 2020 dan 2021 <i>Planted Area of Estate Crops by Subdistrict and Type of Crops in (ha), 2020 and 2021</i>	269
5.2.2	Produksi Perkebunan Menurut Kecamatan dan Jenis Tanaman (ton), 2020 dan 2021 <i>Production of Estate by Subdistrict and Type of Crops (ton), 2020 and 2021</i>	275
5.2.3	Luas Panen Perkebunan Menurut Kecamatan dan Jenis Tanaman (ton), 2020 dan 2021 <i>Production of Estate by Subdistrict and Type of Crops (ton), 2020 and 2021</i>	281

5.3 PADI DAN PALAWIJA

PADDY AND PALAWIJA

5.3.1	Luas Panen, Produktivitas, dan Produksi Padi Menurut Kecamatan (ha), 2021 <i>Harvested Area, Productivity, dan Production of Paddy by Subdistrict (ha), 2021</i>	287
5.3.2	Luas Lahan Sawah dan Bukan Sawah Menurut Kecamatan, 2021 <i>Wetland and Not Wetland Area by Subdistrict, 2021</i>	288
5.3.3	Luas Panen, Produktivitas, dan Produksi Padi Sawah Menurut Kecamatan (ha), 2021 <i>Harvested Area, Productivity, dan Production of Wetland Paddy by Subdistrict (ha), 2021</i>	289
5.3.4	Luas Panen, Produktivitas, dan Produksi Padi Ladang Menurut Kecamatan (ha), 2021 <i>Harvested Area, Productivity, dan Production of Dryland Paddy by Subdistrict (ha), 2021</i>	290
5.3.5	Luas Panen, Produktivitas, dan Produksi Ketela Pohon/ Ubi Kayu Menurut Kecamatan (ha), 2021 <i>Harvested Area, Productivity, dan Production of Cassava by Subdistrict (ha), 2021</i>	291
5.3.6	Luas Panen, Produktivitas, dan Produksi Ubi Jalar Menurut Kecamatan (ha), 2021 <i>Harvested Area, Productivity, dan Production of Sweet Potatoes by Subdistrict (ha), 2021</i>	292
5.3.7	Luas Panen, Produktivitas, dan Produksi Kacang Tanah Menurut Kecamatan (ha), 2021 <i>Harvested Area, Productivity, dan Production of Peanuts by Subdistrict (ha), 2021</i>	293
5.3.8	Luas Panen, Produktivitas, dan Produksi Jagung Menurut Kecamatan (ha), 2021 <i>Harvested Area, Productivity, dan Production of Maize by Subdistrict (ha), 2021</i>	294
5.3.9	Luas Panen, Produktivitas, dan Produksi Talas Menurut Kecamatan (ha), 2021 <i>Harvested Area, Productivity, dan Production of Taro by Subdistrict (ha), 2021</i>	295

**5.4 PETERNAKAN
LIVESTOCK**

5.4.1	Populasi Ternak Menurut Kecamatan dan Jenis Ternak (ekor), 2020 dan 2021 <i>Livestock Population by Subdistrict and Kind of Livestock (heads), 2020 and 2021</i>	296
5.4.2	Populasi Unggas Menurut Kecamatan dan Jenis Unggas (ekor), 2020 dan 2021 <i>Poultry Population by Subdistrict and Kind of Poultry (heads), 2020 and 2021</i>	298
5.4.3	Produksi Daging Ternak Menurut Kecamatan dan Jenis Ternak (ton), 2020 dan 2021 <i>Livestock Meat Production by Subdistrict and Kind of Livestock (ton), 2020 and 2021</i>	300
5.4.4	Produksi Daging Unggas Menurut Kecamatan dan Jenis Unggas (ton), 2020 dan 2021 <i>Poultrys Meat Production by Subdistrict and Kind of Poultry (ton), 2020 and 2021</i>	302
5.4.5	Jumlah Pemotongan Ternak Menurut Jenis Ternak dan Kecamatan, 2021 <i>Number of Livestocks Slaughtered by Kinds of Livestock and Subdistrict, 2021</i>	304
5.4.6	Jumlah Pemotongan Unggas Menurut Jenis Unggas dan Kecamatan, 2021 <i>Number of Poultrys Slaughtered by Kinds of Polutry and Subdistrict, 2021</i>	307
5.4.7	Produksi Telur Unggas Menurut Kecamatan dan Jenis Ternak (butir), 2020 dan 2021 <i>Poultrys Egg Production by Subdistrict and Kind of Poultry (pcs), 2020 and 2021</i>	309
5.4.8	Pemasukan Keuangan Negara/Daerah Dari Sektor Retribusi Tempat Pemotongan Hewan Menurut Bulan, 2021 <i>Regional Income From Retribution at Animal Slaughtering Place by Month, 2021</i>	310

5.5 PERIKANAN

FISHERY

5.5.1	Produksi dan Nilai Produksi Perikanan Tangkap Menurut Kecamatan dan Jenis Penangkapan, 2021 <i>Production and Production Value of Fish Capture by Subdistrict and Type of Captures, 2021</i>	312
5.5.2	Jumlah Perahu/Kapal Penangkap Ikan di Laut Menurut Kategori Perahu/Kapal dan Kecamatan, 2021 <i>Number of Marine Fishing Boats by Size of Fishing Boats and Subdistrict, 2021</i>	314
5.5.3	Jumlah Rumah Tangga Perikanan Budidaya dan Luas Area Budidaya Ikan Menurut Kecamatan, 2021 <i>Number of Aquaculture Households and Aquaculture Areas by Subdistrict, 2021</i>	315
5.5.4	Jumlah Produksi dan Nilai Budidaya Ikan Menurut Kecamatan, 2021 <i>Production and Value of Fish Culture Production by Subdistrict, 2021.</i>	316
5.5.5	Jumlah Rumah Tangga Perikanan Tangkap, Budidaya dan Pengolahan Menurut Kecamatan, 2021 <i>Number of Household of Fisherman, Aquaculture and Processing by Subdistrict, 2021</i>	317
5.5.6	Jumlah Nelayan Menurut Kecamatan, 2021 <i>Number of Fisherman by Subdistrict, 2021</i>	318

6. INDUSTRI, PERTAMBANGAN, DAN ENERGI/ INDUSTRY, MINING, AND ENERGY

6.1 ENERGI

ENERGY

6.1.1	Daya Terpasang, Produksi, dan Distribusi Listrik PT. PLN (Persero) , 2021 <i>Installed Electricity Power, Production, and Distribution of PT. PLN (Persero) , 2021</i>	327
6.1.2	Jumlah Pelanggan Listrik dan Kapasitas Tersambung Konsumen PLN ULP Sungailiat, 2021 <i>Number of Electricity Customers and Connected Capacity to Consumers of Sungailiat Electrical Company, 2021</i>	328

6.1.3	Jumlah Tenaga Listrik yang Diproduksi dan Disalurkan oleh PLN Wilayah Kabupaten Bangka, 2021 <i>Number of Electricity Produced and Distributed by State Electrical Company (PLN) of Bangka Regency, 2021</i>	329
6.1.4	Jumlah Pelanggan dan Air yang Disalurkan Menurut Kecamatan, 2021 <i>Number of Customers and Distributed Water by Subdistrict, 2021</i>	330
6.1.5	Jumlah Pelanggan Air Minum Menurut Kategori Pelanggan dan Kecamatan, 2021 <i>Number of Customer of Water Supply by Customer Type and Subdistrict, 2021</i>	331
6.1.6	Jumlah Air Minum yang Disalurkan Menurut Bulan, 2021 <i>Amount of Distributed Drinking Water by Month, 2021</i>	333
6.2	INDUSTRI	
	INDUSTRY	
6.2.1	Jumlah Unit Usaha, Tenaga Kerja, dan Investasi Industri Besar Menurut Kecamatan, 2021 <i>Number of Bussiness Unit, Worker, and Investment Large Industry by Subdistrict, 2021</i>	334
6.2.2	Jumlah Unit Usaha, Tenaga Kerja, dan Investasi Industri Besar Menurut Jenis Industri, 2021 <i>Number of Bussiness Unit, Worker, and Investment Large Industry by Kind of Industry, 2021</i>	335
6.2.3	Jumlah Unit Usaha, Tenaga Kerja, dan Investasi Industri Menengah Menurut Kecamatan, 2021 <i>Number of Bussiness Unit, Worker, and Investment Medium Industry by Subdistrict, 2021</i>	336
6.2.4	Jumlah Unit Usaha, Tenaga Kerja, dan Investasi Industri Menengah Menurut Jenis Industri, 2021 <i>Number of Bussiness Unit, Worker, and Investment Medium Industry by Kind of Industry, 2021</i>	337
6.2.5	Jumlah Unit Usaha, Tenaga Kerja, dan Investasi Industri Kecil Menurut Jenis Industri, 2021 <i>Number of Bussiness Unit, Worker, and Investment Small Industry by Kind of Industry, 2021</i>	338

6.2.6	Jumlah Unit Usaha, Tenaga Kerja, dan Investasi Industri Kecil Menurut Jenis Industri, 2021 <i>Number of Bussiness Unit, Worker, and Investment Small Industry by Kind of Industry, 2021</i>	339
6.3	PERTAMBANGAN	
	MINING	
6.3.1	Jumlah Produksi Biji Timah dan Logam Menurut Kecamatan, 2020-2021 <i>Number of Tin Ore and Tin Metal Production by Subdistrict, 2020-2021</i>	340
6.3.2	Jumlah Produksi Biji Timah dan Logam Menurut Bulan, 2020-2021 <i>Number of Tin Ore and Tin Metal Production by Month, 2020-2021</i>	341
7.	PARIWISATA/TOURISM	
7.1	Jumlah Rumah Makan/Restoran Menurut Kecamatan di Kabupaten Bangka, 2018–2021 <i>Number of Restaurants by Subdistrict in Bangka Regency, 2019–2021</i>	349
7.2	Jumlah Akomodasi, Kamar, dan Tempat Tidur yang Tersedia pada Hotel Nonbintang dan Akomodasi Lainnya Menurut Kecamatan, 2020 dan 2021 <i>Number of Accommodations, Available Rooms and Beds in Non-Classified Hotel and Other Accommodations by Regency/ Municipality, 2020 and 2019</i>	350
7.3	Nama Jasa Akomodasi Hotel/Penginapan Menurut Lokasi Kecamatan dan Alamat, 2021 <i>Name of Hotel/Inn Accomodation Service by Subdistrict and Address, 2021</i>	352
7.4	Rata-Rata Lama Menginap di Hotel Menurut Kelas Akomodasi (Hari), 2017-2021* <i>Average Length of Staying at the Hotel by Accomodation Class (Day), 2017-2021*</i>	354
7.5	Persentase Tingkat Penghunian Kamar Hotel Menurut Kelas Akomodasi, 2017-2021* <i>Percentage of Hotel Room Occupancy Rate by Accomodation Class, 2017-2021*</i>	355

7.6	Alamat Perusahaan Pengguna Tenaga Kerja Asing (TKA) di Kabupaten Bangka Dalam Wilayah Kerja Imigrasi Pangkalpinang, 2021 <i>Company Work Area of Foreign Worker User in Bangka Regency in the Work Area of Immigration Office of Pangkalpinang, 2021</i>	356
7.7	Jumlah Kunjungan Wisatawan Mancanegara yang Masuk ke Kabupaten Bangka Menurut Bulan, 2021 <i>Number of Resign Tourism Visit to Bangka Regency by Month, 2021</i> ...	357
7.8	Jumlah Pengeluaran dan Pencabutan Paspor Untuk Warga Negara Indonesia Tahun 2021 <i>Amount of Issue and Revocation of Passport For Indonesian Citizen in 2021</i>	358
7.9	Jumlah Pendapatan Sektor Pariwisata di Kabupaten Bangka, 2021 <i>Total of Tourism Sector Income in Bangka Regency, 2021</i>	359
8.	TRANSPORTASI DAN KOMUNIKASI/ TRANSPORTATION AND COMMUNICATION	
8.1	TRANSPORTASI TRANSPORTATION	
8.1.1	Panjang Jalan Menurut Tingkat Kewenangan Pemerintahan di Kabupaten Bangka(km), 2019–2021 <i>Length of Roads by Level of Government Authority in Bangka Regency (km), 2019–2021</i>	367
8.1.2	Panjang Jalan Menurut Jenis Permukaan Jalan di Kabupaten Bangka (km), 2019–2021 <i>Length of Roads by Type of Road Surface in Bangka Regency (km), 2019–2021</i>	368
8.1.3	Panjang Jalan Menurut Kondisi Jalan di Kabupaten Bangka (km), 2019–2021 <i>Length of Roads by Condition of Roads in Bangka Regency/ Municipality (km), 2019–2021</i>	369
8.1.4	Panjang Jembatan Menurut Jenis Permukaan dan Kondisi, 2021 <i>Length of Bridge by Surface and Condition, 2021</i>	370
8.1.5	Jumlah Kendaraan Angkutan Darat yang Diuji/ KIR Ulang Menurut Jenis Kendaraan di Kabupaten Bangka, 2021 <i>Number of Land Transportation Vehicle Repeated and New Tested by Type of Vehicle in Bangka Regency, 2021</i>	371

8.1.6	Jumlah Kendaraan Angkutan Darat yang Diuji/ KIR Ulang Menurut Jenis Kendaraan dan Kecamatan, 2021 <i>Number of Land Transportation Vehicle Repeated and New Tested by Type of Vehicle and Subdistrict, 2021</i>	372
8.1.7	Jumlah Armada Perusahaan Angkutan Penumpang Menurut Nama dan Alamat, 2021 <i>Number of Fleet of Passenger Transportation State by Name and Address, 2021.....</i>	373
8.2	KOMUNIKASI COMMUNICATION	
8.2.1	Jumlah Kantor Pos Pembantu Menurut Kecamatan di Kabupaten Bangka, 2019-2021 <i>Number of Post Offices Subdiaries by Subdistrict in Bangka Regency, 2019-2021</i>	374
8.2.2	Jumlah Surat Biasa yang Dikirim/Diterima Melalui Kantor Pos, 2021 <i>Number of Common Letters Sen/Received Via Post Office, 2021</i>	375
8.2.3	Jumlah Pengiriman/Penerimaan Pos Paket Melalui Kantor Pos, 2021 <i>Number of Packages Sent/Received Via Post Office, 2021</i>	376
8.2.4	Jumlah Pengiriman/Penerimaan Wesel (Rupiah) Melalui Kantor Pos, 2021 <i>Number of Wesels (Rupiah) Sent/Received Via Post Office, 2021</i>	377
8.2.5	Jumlah Surat Biasa yang Dikirim/Diterima Melalui Kantor Pos, 2021 <i>Number of Common Letters Sen/Received Via Post Office, 2021</i>	378
9.	PERBANKAN, KOPERASI, DAN HARGA-HARGA/BANKING, COOPERATIVE, AND PRICES.....	
9.1	KOPERASI COOPERATIVE	
9.1.1	Jumlah Koperasi Menurut Jenis Koperasi dan Kecamatan di Kabupaten Bangka, 2021 <i>Number of Cooperative by Kind of Cooperative and Subdistrict in Bangka Regency, 2021</i>	384

9.1.2	Jumlah Koperasi, KUD dan Anggota Menurut Jenisnya di Kabupaten Bangka, 2021 <i>Number of Cooperative, KUD and Its Member by Type in Bangka Regency, 2021</i>	385
9.1.3	Jumlah Koperasi, KUD dan Anggota Menurut Kecamatan di Kabupaten Bangka, 2021 <i>Number of Cooperative, KUD and Its Member by Subdistrict in Bangka Regency, 2021</i>	386
9.1.4	Jumlah Koperasi dan KUD Menurut Klasifikasi di Kabupaten Bangka, 2021 <i>Number of Cooperative and KUD by Classification in Bangka Regency, 2021</i>	387
9.1.5	Kegiatan Usaha Koperasi dan KUD di Kabupaten Bangka, 2021 <i>Cooperative Activity and KUD in Bangka Regency, 2021</i>	388
9.1.6	Pengakuan Koperasi Sekolah Menurut Kecamatan, 2021 <i>Recognition of School Cooperation by Subdistrict, 2021</i>	389
9.1.7	Jumlah Modal Sendiri, Modal Luar dan Sisa Hasil Usaha Koperasi (Rupiah) Menurut Kecamatan di Kabupaten Bangka, 2021 <i>Number of Equity, Foreign Equity and Balance of the Cooperative (Rupiah) by Subdistrict in Bangka Regency, 2021</i>	390
9.1.8	Perkembangan Persetujuan Rencana & Realisasi Penanaman Modal Dalam Negeri Menurut Sektor, 2021 <i>Statistics Planning Approvals and Realization of Domestic Direct Investment by Sectors, 2021</i>	391
9.1.9	Perkembangan Persetujuan Rencana & Realisasi Penanaman Modal Asing Menurut Sektor, 2021 <i>Statistics Planning Approvals and Realization of Foreign Direct Investment by Sectors, 2021</i>	392
9.1.10	Perkembangan Persetujuan Rencana & Realisasi Penanaman Modal Dalam Negeri Menurut Kecamatan, 2021 <i>Statistics Planning Approvals and Realization of Domestic Direct Investment by Subdistrict, 2021</i>	393
9.1.11	Perkembangan Persetujuan Rencana & Realisasi Penanaman Modal Asing Menurut Kecamatan, 2021 <i>Statistics Planning Approvals and Realization of Foreign Direct Investment by Subdistrict, 2021</i>	394

9.1.12	Realisasi Penanaman Modal Asing Menurut Negara, 2021 <i>Foreign Investment Projects by Nations, 2021</i>	395
--------	---	-----

9.2 PERBANKAN

BANK

9.2.1	Jumlah Kantor Bank Pemerintah, Swasta dan Bank Perkreditan Rakyat di Provinsi Kepulauan Bangka Belitung, 2019-2021 <i>Number of Government, Private Banks and Rural Banks Offices of Position of Public Deposits in Rupiah and Foreign Exchange of Commercial Banks and Rural Banks in Bangka Belitung Province by Month (million rupiahs), 2019-2021</i>	396
9.2.2	Posisi Simpanan Masyarakat Rupiah dan Valuta Asing Bank Umum dan BPR di Provinsi Kepulauan Bangka Menurut Bulan (juta rupiah), 2019-2021 <i>Position of Public Deposits in Rupiah and Foreign Exchange of Commercial Banks and Rural Banks in Bangka Belitung Province by Month (million rupiahs), 2019-2021</i>	397
9.2.3	Posisi Simpanan Masyarakat Rupiah dan Valuta Asing Bank Umum dan BPR di Kabupaten Bangka (juta rupiah), 2019-2021 <i>Outstanding of Private Deposit in Rupiah and Foreign Currency of Commercial and Rural Bank in Bangka Regency (million rupiahs), 2019-2021</i>	398
9.2.4	Posisi Pinjaman Rupiah dan Valuta Asing Bank Umum dan BPR Menurut Sektor Ekonomi di Kabupaten Bangka (juta rupiah), 2021 <i>Outstanding of Loans in Rupiah and Foreign Currency of Commercial and Rural Banks by Economic Sectors in Bangka Regency (million rupiahs), 2021</i>	399
9.2.5	Posisi Pinjaman Rupiah dan Valuta Asing Bank Umum dan BPR Menurut Jenis Penggunaan di Kabupaten Bangka (juta rupiah), 2021 <i>Outstanding of Loans in Rupiah and Foreign Currency of Commercial and Rural Banks by Type of Loans in Bangka Regency (million rupiahs), 2021</i>	400

9.3 HARGA-HARGA

PRICES

- 9.3.1 Rata-Rata Harga Beberapa Komoditi di Kabupaten Bangka, 2021
Average Price of Commodity in Bangka Regency, 2021 401

10. PENGELUARAN PENDUDUK/POPULATION EXPENDITURE

- 10.1 Rata-rata Pengeluaran per Kapita Sebulan Menurut Kelompok Komoditas (rupiah) , 2020 dan 2021
Monthly Average Expenditure per Capita by Commodity Group (rupiahs), 2020 and 2021 412
- 10.2 Persentase Pengeluaran per Kapita Sebulan Menurut Kelompok Komoditas, 2020 dan 2021
Percentage of Monthly Average Expenditure per Capita by Commodity Group, 2020 and 2021..... 413
- 10.3 Persentase Penduduk Menurut Golongan Pengeluaran Per Kapita Sebulan di Kabupaten Bangka, 2021
Percentage of Population by Expenditure Per Capita Per Month Class in Bangka Regency, 2021..... 414
- 10.4 Rata-Rata Pengeluaran per Kapita Sebulan (Rupiah) Menurut Kelompok Barang dan Golongan Pengeluaran di Kabupaten Bangka, Maret 2021
Average Monthly Expenditure per Capita by Goods Category and Expenditure Class in Bangka Regency, March 2021 415
- 10.5 Rata-Rata Konsumsi Kalori per Kapita (Kkal) Menurut Kelompok Makanan di Kabupaten Bangka, Maret 2021
Average per Capita Consumption of Calories (Kkal) by Food Group in Bangka Regency, March 2021 416
- 10.6 Rata-Rata Konsumsi Protein per Kapita Sehari (Gram) Menurut Kelompok Makanan di Kabupaten Bangka, Maret 2021
Average per Capita Consumption of Protein per Capita a day (Gram) by Food Group in Bangka Regency, March 2021 417

11. PERDAGANGAN/TRADE

- 11.1 Jumlah Sarana Perdagangan Menurut Jenisnya di Kabupaten Bangka, 2019–2021
Number of Trading Facilities by Type of Facility in Bangka Regency, 2019–2021 424

11.2	Jumlah Usaha Mikro, Kecil dan Menengah (UMKM) 2020–2021 <i>Number of Micro Small and Medium Enterprises (UMKM) 2020–2021</i>	425
11.3	Penerimaan dan Penyaluran Beras Perum Bulog Sub Divisi Regional Bangka Menurut Bulan (Kg), 2021 <i>Incoming and Supply of Rice of Bulog Sub Divisoin Regional Bangka by Month (Kg), 2021</i>	426
12.	SISTEM NERACA REGIONAL/SYSTEM OF REGIONAL ACCOUNTS	
12.1.	Produk Domestik Regional Bruto Atas Dasar Harga Berlaku Menurut Lapangan Usaha di Kabupaten Bangka (miliar rupiah), 2017–2021 <i>Gross Regional Domestic Product at Current Market Prices by Industry in Bangka Regency (billion rupiahs), 2017–2021</i>	439
12.2	Produk Domestik Regional Bruto Atas Dasar Harga Konstan 2010 Menurut Lapangan Usaha di Kabupaten Bangka (miliar rupiah), 2017–2021 <i>Gross Regional Domestic Product at 2010 Constant Market Prices by Industry in Bangka Regency (billion rupiahs), 2017–2021</i>	441
12.3	Distribusi Persentase Produk Domestik Regional Bruto Atas Dasar Harga Berlaku Menurut Lapangan Usaha di Kabupaten Bangka, 2017–2021 <i>Percentage Distribution of Gross Regional Domestic Product at Current Market Prices by Industry in Bangka Regency, 2017–2021</i>	443
12.4	Laju Pertumbuhan Produk Domestik Regional Bruto Atas Dasar Harga Konstan 2010 Menurut Lapangan Usaha di Kabupaten Bangka (persen), 2017–2021 <i>Growth Rate of Gross Regional Domestic Product at 2010 Constant Market Prices by Industry in Bangka Regency (percent), 2017–2021</i>	445
12.5	Produk Domestik Regional Bruto Atas Dasar Harga Berlaku Menurut Jenis Pengeluaran di Kabupaten Bangka (miliar rupiah), 2017–2021 <i>Gross Regional Domestic Product at Current Market Prices by Type of Expenditure in Bangka Regency (billion rupiahs), 2017–2021</i>	447
12.6	Produk Domestik Regional Bruto Atas Dasar Harga Konstan 2010 Menurut Jenis Pengeluaran di Kabupaten Bangka (miliar rupiah), 2017–2021 <i>Gross Regional Domestic Product at 2010 Constant Market Prices by Type of Expenditure in Bangka Regency (billion rupiahs), 2017–2021</i> .	448

13.	PERBANDINGAN ANTAR KABUPATEN/ KOTA/ REGENCY/MUNICIPAL COMPARISON	
13.1	Jumlah Penduduk Menurut Kabupaten/Kota di Provinsi Kepulauan Bangka Belitung (ribu), 2017–2021 <i>Population by Regency/Municipality in Kepulauan Bangka Belitung Province (thousand), 2017–2021</i>	455
13.2	Laju Pertumbuhan Produk Domestik Regional Bruto Atas Dasar Harga Konstan 2010 Menurut Kabupaten/Kota di Provinsi Kepulauan Bangka Belitung (persen), 2017–2021 <i>Rate of Growth of Gross Regional Domestic Products at Constant 2010 Prices by Regency/Municipality in Kepulauan Bangka Belitung Province (percent), 2017–2021</i>	456
13.3	Jumlah Penduduk Miskin Menurut Kabupaten/Kota di Provinsi Kepulauan Bangka Belitung (ribu), 2017–2021 <i>Number of Poor Population by Regency/Municipality in Kepulauan Bangka Belitung Province (thousand), 2017–2021</i>	457
13.4	Indeks Pembangunan Manusia Menurut Kabupaten/Kota di Provinsi Kepulauan Bangka Belitung, 2017–2021 <i>Human Development Index by Regency/Municipality in Kepulauan Bangka Belitung Province, 2017–2021</i>	458
13.5	Rata-Rata Lama Sekolah (RLS) Menurut Kabupaten/Kota di Provinsi Kepulauan Bangka Belitung (ribu), 2017–2021 <i>Mean Years of School (YLS) by Regency/Municipality in Kepulauan Bangka Belitung Province (thousand), 2017–2021</i>	459
13.6	Angka Harapan Hidup (AHH) Menurut Kabupaten/Kota di Provinsi Kepulauan Bangka Belitung, 2017–2021 <i>Life Expectancy by Regency/Municipality in Kepulauan Bangka Belitung Province, 2017–2021</i>	460
13.7	Tingkat Partisipasi Angkatan Kerja (TPAK) Menurut Kabupaten/Kota di Provinsi Kepulauan Bangka Belitung (persen), 2017–2021 <i>Labor Force Participation Rate by Regency/Municipality in Kepulauan Bangka Belitung Province (percent), 2017–2021</i>	461
13.8	Tingkat Pengangguran Terbuka (TPT) Menurut Kabupaten/Kota di Provinsi Kepulauan Bangka Belitung (persen), 2017–2021 <i>Open Unemployment Rate by Regency/Municipality in Kepulauan Bangka Belitung Province (percent), 2017–2021</i>	462

13.9	PDRB per Kapita Atas Dasar Harga Berlaku Menurut Kabupaten/Kota di Provinsi Kepulauan Bangka Belitung (ribu rupiah), 2017–2021 <i>Per Capita GRDP at Current Market Prices by Regency/Municipality in Kepulauan Bangka Belitung Province (thousands rupiahs), 2017– 2021</i>	463
13.10	PDRB per Kapita Atas Dasar Harga Konstan 2020 Menurut Kabupaten/Kota di Provinsi Kepulauan Bangka Belitung (ribu rupiah), 2017–2021 <i>Per Capita GRDP at Constant 2020 Prices by Regency/Municipality in Kepulauan Bangka Belitung Province (thousands rupiahs), 2017– 2021</i>	464
13.11	Laju Pertumbuhan PDRB per Kapita Atas Dasar Harga Konstan 2010 Menurut Kabupaten/Kota di Provinsi Kepulauan Bangka Belitung (persen), 2017–2021 <i>Per Capita Growth Rate of GRDP at Constant 2010 Prices by Regency/ Municipality in Kepulauan Bangka Belitung Province (percent), 2017–2021</i>	465
13.12	Inflasi Bulanan di Provinsi Kepulauan Bangka Belitung, 2021 <i>Inflation by Month in Kepulauan Bangka Belitung Province, 2021</i>	466

DAFTAR GAMBAR/LIST OF FIGURES

	Halaman Page
1.1 Luas Daerah menurut Kecamatan (%), 2021 <i>Area of Subdistrict (%), 2021</i>	8
2.1 Jumlah Pegawai Negeri Sipil Menurut Tingkat Pendidikan dan Jenis Kelamin, Desember 2021 <i>Number of Civil Servants by Educational Level and Sex, December 2021</i>	29
3.1 Jumlah Penduduk Menurut Kecamatan, 2021 <i>Population by Subdistrict, 2021</i>	73
3.2 Jumlah Penduduk Menurut Kelompok Umur dan Jenis Kelamin, 2021 <i>Population by Age Group and Sex, 2021</i>	74
4.1 Angka Partisipasi Murni (APM) dan Angka Partisipasi Kasar (APK) Menurut Jenjang Pendidikan, 2021 <i>Net Enrollment Rate and Gross Enrollment Ratio by Educational Level, 2021</i>	122
4.2 Garis Kemiskinan Kabupaten Bangka, 2014-2021 <i>Poverty Line of Bangka Regency, 2014-2021</i>	123
5.1 Produksi Padi Menurut Jenis Padi dan Kecamatan, 2021 <i>Paddy Production by Type of Paddy and Subdistrict, 2021</i>	249
5.2 Jumlah Nelayan Menurut Kecamatan, 2021 <i>Number of Fisherman by Subdistrict, 2021</i>	250
6.1 Jumlah Pelanggan dan Air yang Disalurkan Menurut Kecamatan di Kabupaten Bangka, 2021 <i>Number of Customers and Distributed Water by Subdistrict in Bangka Regency, 2021</i>	326
7.1 Jumlah Rumah Makan/Restoran Menurut Kecamatan di Kabupaten Bangka, 2019-2021 <i>Number of Restaurants by Subdistrict in Bangka Regency, 2019-2021</i> .	348

8.1	Panjang Jalan Menurut Jenis Permukaan Jalan di Kabupaten Bangka (km), 2019–2021 <i>Length of Roads by Type of Road Surface in Bangka Regency (km), 2019–2021</i>	366
9.1	Jumlah Koperasi Menurut Kecamatan di Kabupaten Bangka, 2021 <i>Number of Cooperative by Subdistrict in Bangka Regency, 2021</i>	383
10.1	Rata-Rata Konsumsi Kalori per Kapita (KKal) Menurut Kelompok Makanan di Kabupaten Bangka, Maret 2021 <i>Average per Capita Consumption of Calories (KKal) by Food Group in Bangka Regency, March 2021</i>	411
11.1	Jumlah Sarana Perdagangan Menurut Jenisnya di Kabupaten Bangka, 2019–2021 <i>Number of Trading Facilities by Type of Facility in Bangka Regency, 2019–2021</i>	423
13.1	Jumlah Penduduk Miskin Menurut Kabupaten/Kota di Provinsi Kepulauan Bangka Belitung (ribu), 2017–2021 <i>Number of Poor Population by Regency/Municipality in Kepulauan Bangka Belitung Province (thousand), 2017–2021</i>	454

PENJELASAN UMUM/EXPLANATORY NOTES

Tanda-tanda, satuan-satuan, dan lain-lainnya yang digunakan dalam publikasi ini adalah sebagai berikut:

Symbols, measurement units, and acronyms which are used in this publication, are as follows:

1. TANDA-TANDA/SYMBOLS

Data tidak tersedia/ <i>Data not available</i>	: ...
Tidak ada atau nol / <i>Null or zero</i>	: -
Data dapat diabaikan/ <i>Data negligible</i>	: 0
Tanda decimal/ <i>Decimal point</i>	: ,
Data tidak dapat ditampilkan/ <i>Not applicable</i>	: NA
Angka estimasi/ <i>Estimated figures</i>	: e
Angka diperbaiki/ <i>Revised figures</i>	: r
Angka sementara/ <i>Preliminary figures</i>	: x
Angka sangat sementara/ <i>Very preliminary figures</i>	: xx
Angka sangat sangat sementara/ <i>Very very preliminary figures</i>	: xxx

2. SATUAN/UNITS

barel/ <i>barrel</i>	: 158,99 liter/ <i>litres</i> = 1/6,2898 m ³
hektar (ha)/ <i>hectare (ha)</i>	: 10 000 m ²
kilometer (km)/ <i>kilometres (km)</i>	: 1 000 meter/ <i>meters (m)</i>
knot/ <i>knot</i>	: 1,8523 km/jam (<i>km/hour</i>)
kuintal/ <i>quintal</i>	: 100 kg
KWh	: 1 000 Watt hour
MWh	: 1 000 KWh
liter (untuk beras)/ <i>litre (for rice)</i>	: 0,80 kg
MMSCF	: 1/35,3 m ³
metrik ton (m.ton)/ <i>metric ton (m. ton)</i>	: 0,98421 long ton = 1 000 kg
ons/ <i>ounce</i>	: 28,31 gram/ <i>grams</i>
ton	: 1 000 kg

Satuan lain: buah, dus, butir, helai/lembar, kaleng, batang, pulsa, ton kilometer (ton-km), jam, menit, persen (%).

Other units: unit, pack, pieces, sheet, tin, pulse, ton-kilometres(ton-km), hour, minute, percent (%).

Perbedaan angka di belakang koma disebabkan oleh pembulatan angka.

The difference in decimal numbers is caused by rounding.

DAFTAR SINGKATAN/ LIST OF ABBREVIATIONS

SI	: Stasiun Iklim
SIMPK	: Stasiun Meteorologi Pertanian Khusus
t.t	: Tempat tidur
BCG	: Bacillus Calmette Guerin
DPT	: Difteri, Pertusis, Tetanus
TT	: Tetanus Toxoid
IOT	: Industri Obat Tradisional/ <i>Traditional Medicine Industry</i>
IKOT	: Industri Kecil Obat Tradisional/ <i>Traditional Medicine Small</i>
Alkes	: Alat kesehatan/ <i>Health Kits</i>
PKRT	: Perbekalan Kesehatan Rumah tangga/ <i>Household Health Logistics</i>
Kompl	: Komplemen/ <i>Complement</i>
IRTP	: Industri Pangan Produksi Rumah Tangga/ <i>Foods Home Industry</i>
PBF	: Pedagang Besar Farmasi/ <i>Pharmacy Whole-seller</i>
GFK	: Gudang Farmasi Kab/Kota/Regency/ <i>Municipality Pharmacy Warehouse</i>
RB	: Rumah Bersalin/ <i>Delivery House</i>
Pustu	: Puskesmas pembantu/ <i>Auxiliary Public Health Center</i>
BP	: Balai Pengobatan/ <i>Polyclinic</i>
TPS	: Tempat Pembuangan Sementara / <i>landfill</i>
Jamkesmas	: Jaminan kesehatan masyarakat miskin/ <i>Poor public health insurance</i>
PJKMU	: Program Jaminan Kesehatan Masyarakat Umum
SIUP	: Surat Ijin Usaha Perdagangan/ <i>Trading Permission Letter</i>
TDP	: Tanda Daftar Perusahaan/ <i>Company Registration Identity</i>
API	: Angka Pengenal Importir/ <i>Importer's Identity Number</i>

Statistik Kunci, 2019–2021 Key Statistics, 2019–2021

Rincian/Description	Satuan/Unit	2019	2020	2021
(1)	(2)	(3)	(4)	(5)
SOSIAL/SOCIAL				
Penduduk ¹ /Population ¹	ribu/thousand	318,76	326,27	329,91
Laju Pertumbuhan Penduduk ¹ /Population Growth ¹	%	...	2,36	1,12
Angka Kelahiran Total-AKT ¹ /Total Fertility Rate-TFR ¹	anak/child
Angka Kematian Bayi-AKB (per 1000 kelahiran hidup) ¹ Infant Mortality Rate-IMR (per 1000 life births) ¹	bayi infant
Angka Harapan Hidup ^{1-e} /Life Expectancy Rate ¹	tahun/years	70,99	71,06	71,14
Angka Melek Huruf Usia 15+ /Literacy Rate Aged 15+	%	...	98,63	97,81
Tingkat Partisipasi Angkatan Kerja -TPAK ² Labour Force Participation Rate-LFPP ²	%	63,71	63,93	62,68
Tingkat Pengangguran Terbuka-TPT ² Unemployment Rate-UR ²	%	3,72	5,42	5,97
Penduduk Miskin ⁴ /Poor People ⁴	juta/million	0,016	0,015	0,016
Persentase Penduduk Miskin ⁴ Percentage of Poor People ⁴	%	4,92	4,51	4,81
Indeks Pembangunan Manusia-IPM ⁵ Human Development Index ⁵	–	72,39	72,40	72,46
EKONOMI/ECONOMIC				
Produk Domestik Regional Bruto (PDRB) Harga Berlaku ⁶ Gross Regional Domestic Bruto (GRDP) at Current Price ⁶	triliun rupiah trillion rupiahs	13,765	13,933 ^x	16,174 ^{xx}
Laju Pertumbuhan Ekonomi ⁷ /Economic Growth ⁷	%	2,89	-0,37	7,48
PDB Per Kapita Harga Berlaku ^{6,8} Per Capita of GDP at Current Price ^{6,8}	ribu rupiah thousand rupiahs	40 891,4	42 738,6	49 026,0
Inflasi/Inflation (y-o-y)	%
Ekspor/Export	miliar/billion US\$
Impor/Import	miliar/billion US\$
Wisatawan Asing/Foreign Tourists	juta/million
Uang Beredar Luas (M ₂) Broad Money	triliun rupiah trillion rupiahs
Posisi Cadangan Devisa/Reserve Asset Position	miliar/billion US\$
Realisasi Penanaman Modal Dalam Negeri-PMDN Realization of Domestic Investment	triliun rupiah trillion rupiahs
Realisasi Penanaman Modal Asing-PMA Realization of Foreign Investment	miliar/billion US\$
Suku Bunga Sertifikat Bank Indonesia (1 bulan) ¹⁰ Interest Rate of Bank Indonesia Certificate (1 month) ¹⁰	%
Kurs Tengah US\$/Middle Rates of US\$	rupiah/rupiahs
Indeks Harga Saham Gabungan (IHSG) Composite Stocks Price Index (CSPI)	–

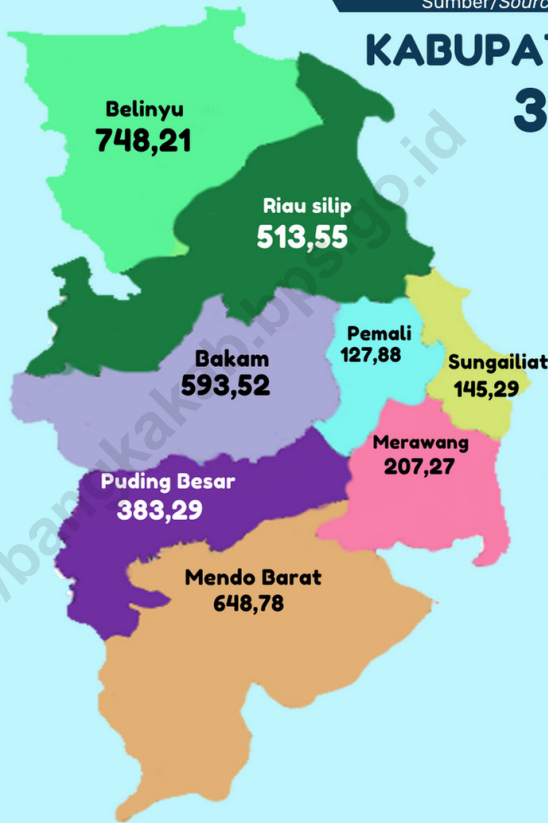
- Catatan/Notes: ¹ Data 2019 hasil dari Dinas Kependudukan dan Catatan Sipil Kabupaten Bangka . Data 2020 hasil Hasil Sensus Penduduk (SP) 2020 (September). Data 2021 hasil proyeksi penduduk Indonesia berdasarkan Sensus Penduduk 2020/The 2019 data was the result by Department of Population and Civil Registration of Bangka Regency. The 2020 data was the result of 2020 Population Census (September). The 2021 data was the result of Indonesia Population projection based on 2020 Population Census
- ² Kondisi Agustus/*Condition at August*
- ³ Menggunakan penimbang hasil proyeksi penduduk Survei Penduduk Antar Sensus (SUPAS) 2015/*Weighted by the population projection results of the Intercensal Population Survey (SUPAS) 2015*
- ⁴ Kondisi Maret/*Condition at March*
- ⁵ Sejak tahun 2010, IPM dihitung dengan metode baru. Komponen IPM metode baru adalah angka harapan hidup saat lahir, harapan lama sekolah, rata-rata lama sekolah, dan pengeluaran per kapita/*Since 2010, HDI was calculated using new method. New HDI component are life expectancy at birth, expected years of schooling, means years of schooling, and expenditure per capita*
- ⁶ Mulai tahun 2010 mengadopsi *System of National Account 2008 (SNA 2008)*/*Since 2010 is in line with System of National Account 2008 (SNA 2008)*
- ⁷ Menggunakan tahun dasar 2010 (2010=100)/*Using 2010 base year (2010=100)*
- ⁸ Menggunakan proyeksi penduduk berdasarkan hasil SP2010/*Using population projection based on SP2010*
- ⁹ IHK 82 kota (2012 = 100)/*CPI 82 cities (2012 = 100)*
- ¹⁰ Mulai 2010: menggunakan SBI 9 bulan/*Since 2010: using SBI 9 month*
- ^x *Data Sementara*
- ^{xx} *Data Sangat Sementara*

Luas Wilayah (KM²) Area (sq.km)

Sumber/Source : Bappeda Kabupaten Bangka

KABUPATEN BANGKA

3 367,79



Keadaan Iklim Kabupaten Bangka, 2021

Sumber/Source : Badan Meteorologi, Klimatologi, dan Geofisika



Rata-rata suhu

Average of Temperature

26,97 °C



Rata-rata kecepatan angin

Average of Wind Velocity

4,48 m/det



Rata-rata kelembapan

Average of Humidity

86,79 %



Jumlah Hari Hujan

Number of Rainy Days

206 Hari

PENJELASAN TEKNIS

1. Secara astronomis, Kabupaten Bangka terletak pada 105' sampai 106' Bujur Timur dan 1' sampai 2' Lintang Selatan.
2. Berdasarkan posisi geografisnya, Bangka memiliki batas-batas: Utara – Selat Karimata; Selatan – Kota Pangkalpinang dan Kabupaten Bangka Tengah; Barat – Kabupaten Bangka Barat; Timur – Selat Karimata.
3. Berdasarkan letak geografisnya, Bangka berada dekat dengan Pulau Sumatera.

TECHNICAL NOTES

1. *Astronomically, Bangka Regency is located on 105' to 106' East Longitude and 1' to 2' South Latitude.*
2. *In terms of geographic position, Bangka has boundaries as follows: North – Karimata Strait; South – Pangkalpinang City and Bangka Tengah Regency; West - Bangka Barat Regency; East – Karimata Strait.*
3. *In terms of geographic location, Bangka is close with Sumatera Island.*

ULASAN**DESCRIPTION****1.1 Letak Geografi dan Luas Wilayah**

Wilayah Kabupaten Bangka terletak di Pulau Bangka dengan luas kurang lebih 302.879 Ha atau 3.028,79 Km². Dengan luas daratan tanpa pulau kecil dan Kepulauan Tujuh 2.950,68 Km² atau 295.068 Ha

Secara administratif wilayah Kabupaten Bangka berbatasan langsung dengan daratan wilayah kabupaten/kota lainnya di Provinsi Kepulauan Bangka Belitung, yaitu dengan wilayah Kota Pangkalpinang, Kabupaten Bangka Tengah dan Kabupaten Bangka Barat.

1.2 Keadaan Alam**1.2.1 Keadaan Iklim**

Kabupaten Bangka beriklim Tropis Type A dengan Jumlah curah hujan 2.508,5 mm tahun 2021, dengan Jumlah hari hujan 206 hari.

Suhu udara rata-rata daerah Kabupaten Bangka pada tahun 2021 berdasarkan data dari Stasiun Meteorologi Pangkalpinang 26,97 °C bervariasi diantara 20,8°C hingga 35,00°C, paling tinggi suhu udara maksimum adalah 35°C pada bulan April. Sedangkan kelembaban udara bervariasi antara 39% sampai dengan 100%

1.1 Geographical Location and Area

Bangka Regency located in Bangka Island with area amount to 302.879 Ha or 3,028.79 Km². And Area without small island and Tujuh Archipelago of about 2,950.68 Km² or 295,068 Ha.

Administratively, Bangka Regency region directly adjacent to the others mainland other Regency/City in the Bangka Belitung Islands Province, that is by region Pangkalpinang City, Central Bangka Regency and West Bangka Regency

1.2 Nature Features**1.2.1 Climate**

Bangka Regency has Tropical climates Type A with total rainfall 2,508.5 mm in 2021, and rainy day was 206 days.

The average temperature of Bangka Regency in 2021 based on data from the Meteorology Station Pangkalpinang show variation between 20.8° Celsius to 35.0° Celsius, the highest temperature is 35.0° Celsius on April. While the average humidity varies between 39% to 100% in 2021,

pada tahun 2021 dengan rata-rata 86,79%, kelembaban udara maksimum mencapai 100% pada bulan Juli, September sampai dengan Desember.

Sementara intensitas rata-rata penyinaran matahari sebesar 41,52% pada tahun 2021. Tekanan udara pada tahun 2021 berkisar antara 999,9 mb hingga 1.011,2 mb dengan tekanan udara rata-rata sebesar 1.005,6 mb. Kecepatan angin bervariasi antara mendekati 0 (*calm*) hingga 20,00 m/sec dengan kecepatan rata-rata 4,47 m/sec.

1.2.2 Keadaan Tanah

Tanah di daerah Kabupaten Bangka mempunyai PH di bawah 5, didalamnya mengandung mineral biji timah dan bahan galian lainnya seperti: Pasir Kwarsa, Kaolin, Batu Gunung dan lain-lain. Bentuk dan keadaan tanahnya adalah sebagai berikut:

- 4% berbukit seperti Gunung Maras lebih kurang 699 meter, Bukit Pelawan, Bukit Rebo dan lain-lain. Jenis tanah perbukitan tersebut
- adalah Komplek Podsolik Coklat Kekuning-kuningan dan Litosol berasal dari Batu Plutonik Masam.

with average 86.79 percent and the maksimum humidity was reach 100 percent on July, September till December.

While the intensity of solar irradiation average 41.52 percent on 2021. The average air pressure in 2021 reaches between 999.9 mb to 1,011.2 mb with an average air pressure of 1,005.6 mb. The wind speed varies between close to 0 to 20.00 m/sec with the average speed of 4.47 m/sec.

1.2.2 Land/Soil

Land in the area of Bangka Regency has pH Under 5, contains tin ore mineral and other minerals inside, such as: Sand Quartz, Kaolin, Stone Mountain and others. The shape and condition of the soil are as follows:

- *4% hills like Maras Mount approximately 699 meters, Pelawan Hill, Rebo Hill and others. The soil type of hilly soil is are a complex of yellowish*
- *brown podzolic and litosol derived from sour plutonic stone.*

- 51% berombak dan bergelombang, tanahnya berjenis Asosiasi Podsolik Coklat Kekuning-kuningan dengan bahan induk Komplek Batu pasir Kwarsit dan Batuan Plutonik Masam.
 - 20% lembah/datar sampai berombak, jenis tanahnya asosiasi Podsolik berasal dari Komplek Batu Pasir dan Kwarsit.
 - 25% rawa dan bencah/datar dengan jenis tanahnya Asosiasi Alluvial Hedromotif dan Glei Humus serta Regosol Kelabu Muda berasal dari endapan pasir dan tanah liat.
- *51% curly and wavy, the soil type is association of yellowish brown podzolic complex with Sandstone quartzite core material and sour plutonic rocks.*
 - *20% of the valley/flat to choppy, the soil type is association of podzolic soil derived from the complex Stone sand and quartzite.*
 - *25% swamp and muddy/flat with soil type are association of Alluvial Hedromotif and Glei Humus and Young Grey Regosol derived from sand and clay sediments.*

1.2.3 Hidrologi

Pada umumnya sungai-sungai di daerah Kabupaten Bangka berhulu di daerah perbukitan dan pegunungan yang berada di bagian tengah Pulau Bangka dan bermuara di pantai laut. Sungai-sungai yang terdapat di daerah Kabupaten Bangka antara lain adalah: Sungai Baturusa, Sungai Layang dan lain-lain.

Sungai-sungai tersebut berfungsi sebagai sarana transportasi dan belum bermanfaat untuk pertanian dan perikanan karena para nelayan lebih cenderung mencari ikan ke laut.

1.2.3 Hydrology

Generally, the rivers in the Bangka Regency area originate in the hills and mountains that are in the middle of the Bangka island and disemboque into the sea coast. The rivers in the region Bangka Regency include: Baturusa River, Layang River and others.

The rivers usually used as transportation tools and not useful for agriculture and fisheries because the fisherman prefer to find the fish to the sea.

Pada dasarnya di Daerah Kabupaten Bangka tidak ada danau alam, hanya ada bekas penambangan bijih timah yang luas dan hingga menjadikannya seperti danau buatan yang disebut kolong.

1.2.4 Flora

Tumbuhan hutan terdapat bermacam-macam kayu seperti: Kayu Ramin, Meranti, Kapuk, Jelutung, Pulai, Gelam, Bitanggor, Meranti Rawa, Cempedak Air, Mahang, Bakau dan lain-lain sebagainya.

1.2.5 Fauna

Di kawasan hutan terdapat binatang liar seperti: Rusa, Beruk, Monyet, Lutung, Babi, Tringgiling, Pelanduk, Musang, Murai, Tekukur, Pipit, Kalong, Elang, Ayam Hutan, tetapi tidak terdapat binatang buas seperti Gajah, Harimau dan lain-lain sebagainya

Basically in Bangka Regency there is no natural lakes, there's only ex tin ore mining and make it looks like an artificial lake called the hole.

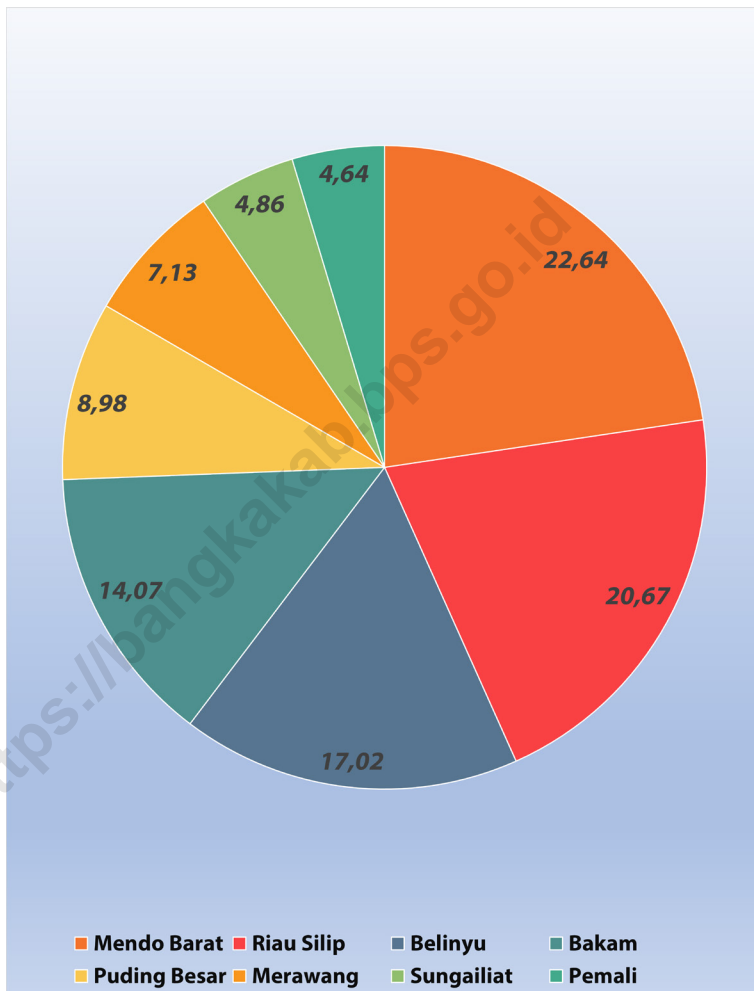
1.2.4 Flora

There are many kind of woods as forest plants such as: Ramin Wood, Meranti, Kapok, jelutung, Pulai, Gelam, Bitanggor, Meranti Swamp, Cempedak Air, Mahang, Bakau and others.

1.2.5 Fauna

There are wild animals in the forest such as: Deer, Beruk, Monkey, Pig, Tringgiling, Napuh, Weasel, Murai, Turtledoves, Pipit, Bats, Eagle, Chicken Forest, but there are no wild animals such as elephants, tigers and so on.

Gambar 1.1 Luas Daerah menurut Kecamatan (%), 2021
Figures 1.1 Area of Subdistrict (%), 2021



Sumber/Source: Badan Perencanaan Pembangunan Daerah Kabupaten Bangka / Regional Development Planning Board of Bangka Regency

1.1 KEADAAN GEOGRAFI GEOGRAPHY CONDITION

Tabel 1.1.1 **Luas Daerah dan Jumlah Pulau Menurut Kecamatan, 2021**
Table 1.1.1 **Total Area and Number of Islands by Subdistrict, 2021**

Kecamatan <i>Subdistrict</i>	Letak Kantor Kecamatan <i>Location of Subdistrict Office</i>	Luas <i>Total Area</i> (km ² /sq.km)
(1)	(2)	(3)
Mendo Barat	Petaling Banjar	685,64
Merawang	Batu Rusa	215,89
Puding Besar	Puding Besar	272,1
Sungailiat	Sri Menanti	147,05
Pemali	Air Duren	140,46
Bakam	Bakam	426,26
Belinyu	Kuto Panji	515,48
Riau Silip	Riau	625,91
Bangka		3 028,79

Lanjutan Tabel/*Continued Table 1.1.1*

Kecamatan <i>Subdistrict</i>	Persentase terhadap Luas Kabupaten <i>Percentage to Regency Area</i>	Jumlah Pulau <i>Number of Islands</i>
(1)	(4)	(5)
Mendo Barat	22,64	8
Merawang	7,13	1
Puding Besar	8,98	0
Sungailiat	4,86	5
Pemali	4,64	0
Bakam	14,07	0
Belinyu	17,02	39
Riau Silip	20,67	12
Bangka	100	65

Catatan/*Note*: Perda No 1 Tahun 2013 tentang RTRW Kabupaten Bangka 2010-2030/ *Regional Regulation No. 1 of 2013 concerning the RTRW of Bangka Regency 2010-2030*

Sumber/*Source*: Badan Perencanaan Pembangunan Daerah Kabupaten Bangka/ *Regional Development Planning Board of Bangka Regency*

Tabel
Table 1.1.2

Tinggi Wilayah dan Jarak ke Ibukota Kabupaten Menurut Kecamatan, 2021
Altitude and Distance to the Capital of Regency by Subdistrict, 2021

Kecamatan Subdistrict	Tinggi Wilayah (mdpl) Altitude (m a.s.l)	Jarak ke Ibukota Kabupaten Distance to the Capital of Regency
(1)	(2)	(3)
Mendo Barat	50	35,9
Merawang	48	18,7
Puding Besar	40	41,4
Sungailiat	55	2,5
Pemali	47	12,7
Bakam	31	36,9
Belinyu	21	52,2
Riau Silip	12	41
Bangka	55	

Sumber/Source: Badan Perencanaan Pembangunan Daerah Kabupaten Bangka/ *Regional Development Planning Board of Bangka Regency*

1.2 KEADAAN IKLIM CLIMATE CONDITION

Tabel 1.2.1 **Pengamatan Unsur Iklim Menurut Bulan di Stasiun Meteorologi Depati Amir, 2021**
Table 1.2.1 **Observation of Climate Elements By Months at Depati Amir Meteorological Station, 2021**

Bulan Month	Suhu/Temperature (°C)			Kelembaban/Humidity (%)		
	Minimum	Rata-rata Average	Maksimum Maximum	Minimum	Rata-rata Average	Maksimum Maximum
(1)	(2)	(3)	(4)	(5)	(6)	(7)
Januari/January	22,0	26,1	33,2	57,0	88,4	99,0
Februari/February	22,8	26,5	34,2	54,0	84,1	98,0
Maret/March	22,6	26,5	33,6	58,0	87,2	98,0
April/April	22,9	27,2	35,0	39,0	85,4	99,0
Mei/May	23,4	27,8	33,6	59,0	86,0	98,0
Juni/June	23,0	27,6	33,6	54,0	86,1	99,0
Juli/July	21,6	27,4	33,2	56,0	83,6	100,0
Agustus/August	23,4	27,1	33,0	59,0	85,8	98,0
September/September	22,8	27,4	34,6	48,0	85,7	100,0
Oktober/October	22,2	27,5	33,9	56,0	86,5	100,0
November/November	20,8	26,4	33,4	50,0	90,3	100,0
Desember/December	22,3	26,2	33,1	62,0	92,4	100,0

Lanjutan Tabel/*Continued Table 1.2.1*

Bulan Month	Kecepatan Angin (m/det) Wind Velocity (m/sec)			Tekanan Udara/Atmospheric Pressure (mbar)		
	Minimum	Rata-rata Average	Maksimum Maximum	Minimum	Rata-rata Average	Maksimum Maximum
(1)	(8)	(9)	(10)	(11)	(12)	(13)
Januari/January	Calm	4,7	16,0	1000,5	1005,1	1008,2
Februari/February	Calm	5,8	16,0	1000,5	1005,9	1009,4
Maret/March	Calm	4,0	16,0	999,9	1005,3	1009,4
April/April	Calm	3,9	13,0	1000,4	1005,8	1010,0
Mei/May	Calm	4,4	15,0	1000,8	1004,6	1008,1
Juni/June	Calm	4,4	12,0	1001,3	1006,3	1010,5
Juli/July	Calm	5,6	15,0	1002,0	1006,3	1009,7
Agustus/August	Calm	5,4	20,0	1001,9	1006,4	1010,4
September/September	Calm	5,0	14,0	1001,9	1005,6	1009,0
Oktober/October	Calm	4,0	15,0	1000,0	1005,4	1011,2
November/November	Calm	3,1	13,0	999,5	1004,5	1009,3
Desember/December	Calm	3,4	16,0	1001,6	1006,0	1010,0

Lanjutan Tabel/Continued Table 1.2.1

Bulan Month	Jumlah Curah Hujan Number of Precipitation (mm)	Jumlah Hari Hujan (hari) Number of Rainy Days (day)	Penyinaran Matahari Duration of Sunshine (%)
(1)	(14)	(15)	(16)
Januari/January	153,8	24	26,8
Februari/February	39,3	11	46,2
Maret/March	292,8	21	42,2
April/April	198,3	18	48,9
Mei/May	217,3	17	47,0
Juni/June	66,2	14	50,0
Juli/July	171,4	12	50,3
Agustus/August	170,1	18	43,8
September/September	162,1	13	46,6
Oktober/October	179,0	11	44,2
November/November	530,2	22	29,3
Desember/December	328,0	25	22,9

Catatan/Note: *Calm* adalah kecepatan angin mendekati nol/*Calm is wind velocity close to zero*

Sumber/Source: Badan Meteorologi, Klimatologi, dan Geofisika/*Meteorological, Climatological, and Geophysical Agency*

1.3 LAINNYA OTHERS

Tabel 1.3.1 Jarak Antar Kota di Pulau Bangka (km), 2021
Table 1.3.1 Distance Between Selected Cities in Bangka Island (km), 2021

	Muntok	Jebus	Belinyu	Sungailiat	Baturusa	Pangkalpinang	Sungaiselan	Koba	Payung	Toboali	Kelapa	Tempilang	Sp. Tempilang	Parit 3 Jebus	Mayang
Muntok		64	118	104(4)	139	138	176	196	234	264	74	108	77	78	23
Jebus	64		45	110	109	108	145	166	284	233	48	79	48	14	42
Belinyu	118	45		54	75	87(9)	125(9)	145(9)	165	212(9)	44(2)	72(9)	41	102	96
Sungailiat	104(4)	110	54		21	33	70	90	111	158	66	72(4)	60(4)	124	118
Baturusa	139	109	75	21		12	50	70	90(7)	137	65(11)	71(11)	153(11)	123(11)	117
Pangkalpinang	138	108	87(9)	33	12		38	58	78(7)	125(8)	164	70(10)	60	122	116
Sungaiselan	176	145	125(9)	70	50	38		36(3)	63	124(5)	102	107	97	145	153
Koba	196	166	145(9)	90	70	58	36(3)		38	67	122	127	118	180	173
Payung	234	284	165	111	90(7)	78(7)	63	38		80(5)	142(7)	148(7)	138	200	194
Toboali	264	233	212(9)	158	137	125(8)	124(5)	67	80(5)		189	195	135	247	141
Kelapa	74	48	44(2)	66	65(11)	164	102	122	142(7)	189		34	3	58	52
Tempilang	108	79	72(9)	72(4)	71(11)	70(10)	107	127	148(7)	195	34		31	92	86
Sp. Tempilang	77	48	41	60(4)	153(11)	60	97	118	138	135	3	31		61	55
Parit 3 Jebus	78	14	102	124	123(11)	122	145	180	200	247	58	92	61		56
Mayang	23	42	96	118	117	116	153	173	194	141	52	86	55	56	

Catatan/Note:

- 1) Lewat/Over Teluk Kelabat (Kec. Jebus)
- 2) Lewat/Over Lumut (Kec. Belinyu)
- 3) Lewat/Over Puput (Kec. Sungai Selan)
- 4) Lewat/Over Sempan (Kec. Merawang)
- 5) Lewat/Over Bedengung (Kec. Payung)
- 6) Lewat/Over Mayang (Kec. Muntok)
- 7) Lewat/Over Pangkal Buluh (Kec. Payung)
- 8) Lewat/Over Koba (Kec. Koba)
- 9) Lewat/Over Sungailiat (Kec. Sungailiat)
- 10) Lewat/Over Saing (Kec. Merawang)
- 11) Lewat/Over Petaling (Kec. Mendo Barat)

Sumber/Source: Dinas Perhubungan Provinsi Kepulauan Bangka Belitung/ Transportation Agency of Kepulauan Bangka Belitung Province

Tabel 1.3.2 **Nama-Nama Sungai yang Ada Menurut Kecamatan, 2021**
Table **Name of Existing Rivers by Subdistrict, 2021**

Kecamatan Subdistrict	Nama Sungai/Kolong Name of Rivers/Pit	Panjang (m) Length (m)	Fungsi Function
(1)	(2)	(3)	(4)
Sungailiat	Kolong PL Stasiun XII Tung Hin	-	Air Bersih
	Kolong Ex PAM Timah Kudai	-	Air Bersih
	Sungai Jelitik	3 000	Transp. Nelayan
	Saluran Primer Pepabri-Tambang 23 Pelabuhan Perikanan	5 850	Transp. Nelayan
	Saluran Primer A. Yani - Pesona Bangka - Parit Padang -Tunghin	4 530	Aliran Sungailiat
	Saluran Primer Madrasah Tsanawiyah - Pasar Inpres - Pelabuhan Perikanan	3 520	Aliran Sungailiat
	Saluran Primer A.Yani - Sudirman (Polres)	2 021	Aliran Sungailiat
Merawang	Drainase Sungai	-	-
	Kolong PDAM Merawang	-	Air Bersih
	Sungai Batu Rusa	31 250	Irigasi

Lanjutan Tabel/*Continued Table* 1.3.2

Kecamatan Subdistrict	Nama Sungai/Kolong Name of Rivers/Pit	Panjang (m) Length (m)	Fungsi Function
(1)	(2)	(3)	(4)
Mendo Barat	Sungai Mendo	28 500	Irigasi dan Transp. Nelayan
	Sungai Rukam	20 000	Irigasi
	Sungai Air Pandan	20 000	Irigasi dan Transp. Nelayan
	Sungai Sembilang	2 000	Irigasi
	Sungai Penagan	2 500	Irigasi dan Transp. Nelayan
	Sungai Penjirang	5 000	Irigasi
	Sungai Kelabingil	3 000	Irigasi
	Sumber Air Baku SPAM IKK Desa Mendo	-	Air Bersih
Belinyu	Kolong PDAM Belinyu	-	Air Bersih
	Sungai Panji Belinyu	10 000	Drainase
	Sungai Pasir	5 000	Drainase
	Sungai Pejem	4 500	Transp. Nelayan
	Sungai Tengkalak	2 000	Transp. Nelayan
	Sungai Bayat	9 000	Drainase
	Sungai Kerang	8 000	Transp. Nelayan
	Sungai Jelutung	12 000	Drainase
	Sungai Belinyu	6 000	Drainase
	Sungai Berok	6 000	Transp. Nelayan
	Sungai Romodong	3 000	Transp. Nelayan
	Sungai Bubus	4 000	Transp. Nelayan
	Sungai Sembuang	5 000	Transp. Nelayan
	Sungai Sekak	5 000	Transp. Nelayan
Drainase Sungai Gruduk - Sungai Kusam	2 500	Aliran Sungai	

Lanjutan Tabel/*Continued Table 1.3.2*

Kecamatan Subdistrict	Nama Sungai/Kolong Name of Rivers/Pit	Panjang (m) Length (m)	Fungsi Function
(1)	(2)	(3)	(4)
Puding Besar	Sungai Perai	10 000	Irigasi dan Transp. Nelayan
	Sungai Kotawaringin	20 000	Irigasi dan Transp. Nelayan
	Sungai Kayu Besi	500	Irigasi, Perkebunan dan Pertanian
	Sungai Jeruk	15 000	Irigasi
	Sungai Lubang	6 000	Irigasi
Pemali	Kolong Air Simpur Pemali	-	Air Bersih
	DAM I Pemali	-	Air Bersih
Riau Silip	Sungai Tengkalak Riau Silip	50 000	Transp. Nelayan
	Sungai Bedukang	9 000	Transp. Nelayan
	Sungai Deniang Laut	1 300	Transp. Nelayan
	Sungai Mapur	21 250	Transp. Nelayan
	Sungai Semubur	3 000	Irigasi
	Sungai Perimping	2 750	Transp. Nelayan
Bakam	Sumber Air Baku SPAM IKK Desa Bakam	-	Air Bersih
	Sungai Telang	5 000	Irigasi
	Sungai Mabat	15 000	Irigasi
	Sungai Layang	32 500	-

Sumber/*Source*: Badan Perencanaan Pembangunan Daerah Kabupaten Bangka/ *Regional Development Planning Board of Bangka Regency*

Tabel 1.3.3 Jumlah Bangunan yang Mengusulkan Memiliki Izin Mendirikan Bangunan Menurut Kecamatan, 2021
Number of Building That Request Having Permit by Subdistrict, 2021

Kecamatan Subdistrict	Jumlah Total
(1)	(2)
Mendo Barat	60
Merawang	9
Puding Besar	1
Sungailiat	156
Pemali	1
Bakam	1
Belinyu	7
Riau Silip	0
Jumlah/Total	235

Sumber/Source: Dinas Penanaman Modal, Pelayanan Perizinan Terpadu Satu Pintu, Koperasi, Usaha Kecil dan Menengah Kabupaten Bangka/Department of Investment, One Door Integrated Permission Service, Cooperative, Small and Medium Enterprise of Bangka Regency

Tabel 1.3.4 **Jumlah Sertifikat Tanah yang Diterbitkan, 2021**
Table 1.3.4 **Number of Land Certificates Issued, 2021**

Jenis Kegiatan <i>Type of Activity</i>	Jenis Hak <i>Type of Rights</i>		Jumlah Bidang <i>Number of Fields</i>	Luas (ha) <i>Broad (ha)</i>
	Asal <i>Origin</i>	Baru <i>New</i>		
(1)	(2)	(3)	(4)	(5)
PENDAFTARAN I/ REGISTRATION I				
1. Rutin/ <i>Routine</i>	-	-	311	459,6
2. P3HT	-	-	-	-
3. IN/REG	-	-	-	-
4. Prona	-	-	-	-
5. Proda	-	-	-	-
6. Wakaf/ <i>Benefaction</i>	-	-	-	-
7. Trans	-	-	-	-
8. Program Retribusi Tanah Pertanian	-	-	3 500	1 901
- Nelayan	-	-	92	30,5
- MBR	-	-	-	-
- UMK	-	-	51	3,5
- Petani	-	-	-	-

Lanjutan Tabel/*Continued Table 1.3.4*

Jenis Kegiatan <i>Type of Activity</i>	Jenis Hak <i>Type of Rights</i>		Jumlah Bidang <i>Number of Fields</i>	Luas (ha) <i>Broad (ha)</i>
	Asal <i>Origin</i>	Baru <i>New</i>		
(1)	(2)	(3)	(4)	(5)
PENDAFTARAN II/ REGISTRATION II				
1. PTSL	-	-	3 700	594,3
2. Penurunan Hak	1	1	1	0,5
3. Pemecahan Sempurna	43	536	536	125,7
4. Pemisahan	4	19	19	3,3
5. Penggabungan	3	1	1	1,3
6. Peningkatan Berdasarkan Kep. Menag	28	28	28	1,1
7. Penggantian Sertifikat	-	-	-	-
a. Kep. Menag No.10 Tahun 1993	-	-	-	-
b. Karena Hilang	-	-	9	1,3
Jumlah/Total				

Sumber/*Source*: Badan Pertanahan Nasional/*National Land Agency of Bangka Regency*

02

Pemerintahan

Government

Jumlah Desa/Kelurahan, 2021

Number of Village, 2021

Sumber/Source : Dinas Pemdes Kabupaten Bangka

8

Kecamatan
Subdistrict

81

**Desa/
Kelurahan**
Villages



Jumlah Anggota POLRES Bangka, 2021

Number of Police, 2021

POLICE



Sumber/Source : Kepolisian Resor Bangka



Laki-Laki
Man

468



Perempuan
Woman

26

Pendapatan dan Belanja 2021

Revenues and Expenditures, 2021

Pendapatan/ Revenues

Rp 1 181 673 335 140,38

Belanja/ Expenditures

Rp 1 172 454 542 649,56



Sumber/Source : BPKAD Kabupaten Bangka

PENJELASAN TEKNIS

1. Anggota Dewan Perwakilan Rakyat Daerah (DPRD) dipilih melalui pemilihan umum (pemilu) dan dilantik dalam masa jabatan lima tahun.
2. Susunan pemerintahan Kabupaten Bangka periode 2014–2019 terdiri dari bupati, wakil bupati, dinas, lembaga teknis daerah dan Lembaga Pemerintahan Non Kementerian (LPNK).
3. Setingkat Menteri terdiri dari Kejaksaan Agung, Tentara Nasional Indonesia, dan Kepolisian Negara Republik Indonesia
4. Lembaga Pemerintah Non Kementerian terdiri dari Badan Koordinasi Penanaman Modal, Badan Nasional Penanggulangan Bencana, Badan Nasional Penanggulangan Terorisme, Badan Pengawasan Obat dan Makanan, Badan Pusat Statistik.
5. Laporan Keuangan Pemerintah Pusat (disingkat LKPP) adalah laporan pertanggung-jawaban pelaksanaan Anggaran Pendapatan dan Belanja Negara yang terdiri dari Laporan realisasi anggaran, Neraca, Laporan arus kas dan Catatan atas laporan keuangan yang disusun sesuai dengan Standar Akuntansi Pemerintah.

TECHNICAL NOTES

1. *Regional House of Representatives (DPRD) members are elected through a general election and appointed for a five-years membership.*
2. *The government structure of the Bangka Regency period 2014–2019 consists of regent, vice regent, service, local technical institutions, and non-ministerial institutions.*
3. *Ministerial Level Officials consist of, Attorney General, Indonesian National Defense Force, and Indonesian National Police.*
4. *Non Ministerial Institutions consist of, Investment Coordinating Board, National Agency for Disaster Management, National Counter Terrorism Agency, National Agency of Drugs and Foods Control, BPS-Statistics Indonesia.*
5. *Central Government Financial Report (abbreviated as LKPP) is an accountability report for the implementation of the State Revenue and Expenditure Budget which consists of a budget realization report, balance sheet, cash flow report and notes on financial reports prepared in accordance with Government Accounting Standards.*

ULASAN**DESCRIPTION****2.1 Wilayah Administratif**

Kabupaten Bangka yang luasnya sekitar 3.028,79 Km², dalam pelaksanaan pemerintahannya Kabupaten Bangka terdiri dari 8 Kecamatan, 19 kelurahan, 62 desa definitif.

2.2 Dewan Perwakilan Rakyat Daerah

Pada tahun 2021 jumlah anggota DPRD Kabupaten Bangka 35 orang. Proporsi jumlah anggota dewan berdasarkan jenis kelamin mengalami perubahan dimana pada tahun 2021 jumlah anggota yang berjenis kelamin laki-laki berjumlah 30, sementara yang wanita 5 orang.

2.3 Sumber Daya Manusia

Jumlah PNS di Kabupaten Bangka pada tahun 2021 adalah 3.824 orang, jumlahnya sedikit berkurang jika dibandingkan tahun 2020. Sebagian besar PNS berjenis kelamin perempuan yakni 2.350 dan 1.474 laki-laki. Jika diperhatikan lebih seksama walaupun jumlah pegawai didominasi oleh wanita untuk pejabat eselon II dan III tetap didominasi oleh laki-laki yakni berjumlah 134 orang, sementara wanita berjumlah 46 orang.

2.1 Administrative Zone

Bangka regency is about 3,028.79 Km², in the Government Implementation, Bangka Regency consist of 8 Districts, 19 villages, 62 definitive villages.

2.2 Regional House of Representative

In 2021, the number Bangka Regency DPRD is still 35 people. The proportion of the number of councilors by sex has changed, where in 2021 the number of male members was 30 men, while the number of women was 5 women.

2.3 Human Resources

The number of civil servants in Bangka Regency in 2021 was 3,824 people, the number has decreased if compared with 2020. Most of the civil servants were female, about 2,350 women and 1,474 men. If examined more closely, although the number of employees is dominated by women, echelon II dan III officials are still dominated by men, amounting to 134 people, while women 46 people.

Hal ini menggambarkan laki-laki masih mendominasi sebagai pemimpin pada posisi jabatan tinggi.

This still illustrates that men still dominate as leaders of various levels of position.

2.4 Keuangan Pemerintah

Realisasi pendapatan daerah Kabupaten Bangka pada tahun anggaran 2021 adalah sebesar 1.181.673.335.140,38 rupiah, dengan komposisi sebagai berikut : Pendapatan Asli Daerah (PAD) 153.974.575.052,31 rupiah, dana perimbangan 817.365.733.077,00 rupiah dan lain - lain pendapatan yang sah 210.333.027.011,07 rupiah.

2.4 Government Finance

Realization of regional income Bangka Regency in fiscal year 2021 was 1,181,673,335,140.38 rupiahs, with the following composition: Original Revenue 153,974,575,052.31 rupiahs, balanced fund 817,365,733,077.00 rupiahs, and other legitimate income 210,333,027,011.07 rupiahs.

Realisasi belanja daerah Kabupaten Bangka pada tahun anggaran 2021 adalah sebesar 1.172.454.542.649,56 rupiah terdiri dari belanja tidak langsung 605.954.572.016,60 rupiah dan belanja langsung sebesar 566.499.970.632,96 rupiah.

Realization of regional expenditure of Bangka Regency in 2021 was 1,172,454,542,649.56 rupiahs consist of indirect expenditure 605,954,572,016.60 rupiahs and direct expenditure was 566,499,970,632.96 rupiahs.

Upah minimum Kabupaten Bangka (UMK) dan upah minimum sektoral Kabupaten (UMSK) tahun 2021 masih sama dengan tahun 2020 yakni 3.230.023,6 rupiah.

District Minimum Wage and District Sectoral Minimum Wages in 2021 in Bangka Regency same with 2020 about 3,230,023.6 Rupiahs.

2.5 Pelaksanaan Pemilu

Pada tahun 2021, Kabupaten Bangka menyelenggarakan pemilihan Kepala Desa. Jumlah Desa yang menye-

2.5 Election

On 2021, Bangka Regency doing the Village Head Election. The number of Village

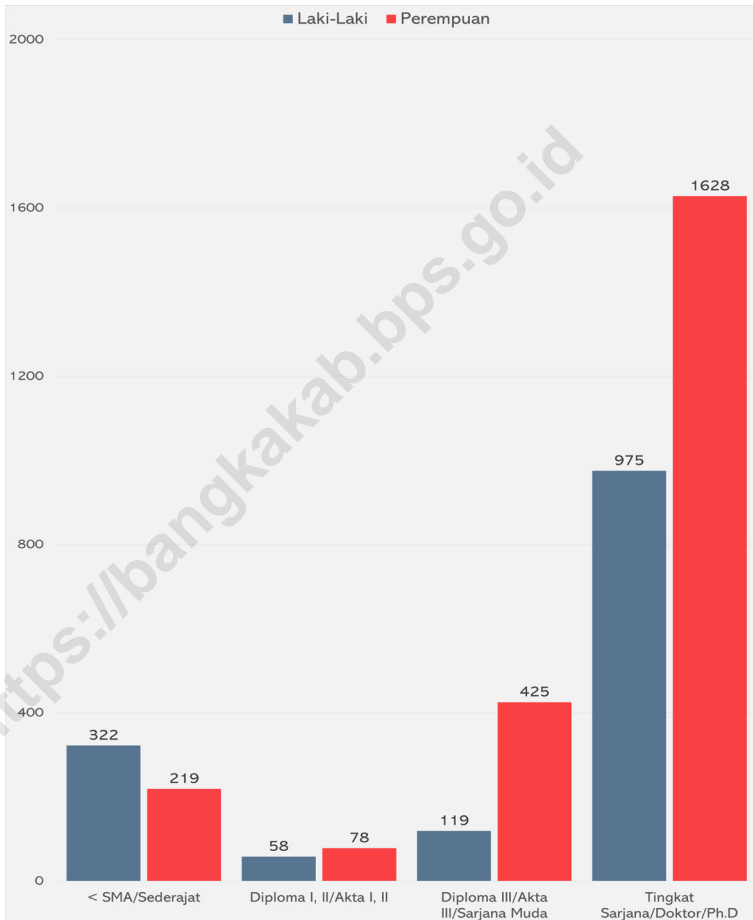
lenggarakan pemilihan kades adalah 44 desa yakni 70,96% dari total seluruh desa yang ada di Kabupaten Bangka. Seluruh Desa di Kecamatan Puding Besar dan Kecamatan Sungailiat melakukan pemilihan Kepala Desa. Dari 71.359 pengguna hak pilih terdapat 1,68% suara yang tidak sah.

that hold the village head Election is 44 village about 70.96% from all the villages in Bangka Regency. All the village in Puding Besar District and Sungailiat District hold the Village head election. From 71,359 the voting rights user there are 1.68% not valid votes.

<https://bangkakab.bps.go.id>

Gambar 2.1
Figures

Jumlah Pegawai Negeri Sipil Menurut Tingkat Pendidikan dan Jenis Kelamin, Desember 2021
Number of Civil Servants by Educational Level and Sex, December 2021



Sumber/Source: Badan Kepegawaian dan Pengembangan Sumber Daya Manusia Daerah Kabupaten Bangka/
Employee and Human Resources Development Board of Bangka Regency

2.1 WILAYAH ADMINISTRATIF ADMINISTRATIVE AREA

Tabel 2.1.1 **Jumlah Desa¹/Kelurahan Menurut Kecamatan, 2017–2021**
Table 2.1.1 **Number of Villages¹/Kelurahan by Subdistrict, 2017–2021**

Kecamatan Subdistrict	2017	2018	2019	2020	2021
(1)	(2)	(3)	(4)	(5)	(6)
Mendo Barat	15	15	15	15	15
Merawang	10	10	10	10	10
Puding Besar	7	7	7	7	7
Sungailiat	13	13	13	13	13
Pemali	6	6	6	6	6
Bakam	9	9	9	9	9
Belinyu	8	12	12	12	12
Riau Silip	9	9	9	9	9
Bangka	77	81	81	81	81

Catatan/Note: ¹Termasuk Unit Permukiman Transmigrasi (UPT)/Include Transmigration Settlement Unit

Sumber/Source: Dinas Pemberdayaan Masyarakat dan Desa Kabupaten Bangka/Department of Population and Village Empowerment

2.2 DEWAN PERWAKILAN RAKYAT DAERAH REGIONAL HOUSE OF REPRESENTATIVE

Tabel 2.2.1 Jumlah Anggota Dewan Perwakilan Rakyat Daerah Menurut Partai Politik dan Jenis Kelamin, 2021
Number of Regional House of Representatives's Members by Political Parties and Sex, 2021

Partai Politik <i>Political Parties</i>	Laki-laki <i>Male</i>	Perempuan <i>Female</i>	Jumlah <i>Total</i>
(1)	(2)	(3)	(4)
Partai Demokrasi Indonesia Perjuangan (PDI-P)	6	1	7
Partai Golongan Karya (Partai Golkar)	4	1	5
Partai Persatuan Pembangunan (PPP)	3	0	3
Partai Demokrat	3	1	4
Partai Keadilan Sejahtera (PKS)	2	0	2
Partai Amanat Nasional (PAN)	1	0	1
Partai Hanura	1	0	1
Partai Gerindra	5	0	5
Partai Nasional Demokrat (Nasdem)	3	1	4
Partai Keadilan Persatuan Indonesia (PKPI)	1	0	1
Partai Perindo	1	0	1
Partai Kebangkitan Bangsa (PKB)	0	1	1
Bangka	30	5	35

Sumber/Source: Sekretariat DPRD Kabupaten Bangka/Sekretariat of The Regional House of Representatives of Bangka Regency

Tabel 2.2.2 Jumlah Anggota DPRD Menurut Fraksi dan Jenis Kelamin, 2021
Number of Regional House of Representative Members by Fraction and Sex, 2021

Nama Fraksi <i>Name of Fraction</i>	Laki-laki <i>Male</i>	Perempuan <i>Female</i>	Jumlah <i>Total</i>
(1)	(2)	(3)	(4)
Partai Demokrasi Indonesia Perjuangan (PDI-P)	6	1	7
Partai Golongan Karya (Partai Golkar)	4	1	5
Partai Persatuan Pembangunan (PPP)	3	0	3
Partai Demokrat	3	1	4
PKS PAN Hanura (PPH)	4	0	4
Bangka Bangkit Bersatu (BBB)	2	1	3
Partai Gerindra	5	0	5
Partai Nasional Demokrat (Nasdem)	3	1	4
Jumlah/Total	30	5	35

Sumber/Source: Sekretariat DPRD Kabupaten Bangka/Sekretariat of The Regional House of Representatives of Bangka Regency

Tabel 2.2.3 Jumlah Anggota DPRD Menurut Tingkat Pendidikan dan Jenis Kelamin, 2021
Number of Regional House of Representative Members by Educational Level and Sex, 2021

Nama Partai/ Utusan <i>Name of Party</i>	Laki-laki <i>Male</i>	Perempuan <i>Female</i>	Jumlah <i>Total</i>
(1)	(2)	(3)	(4)
SD/ <i>Elementary School</i>	0	0	0
SMP/ <i>Junior High School</i>	0	0	0
SMA/ <i>Senior High School</i>	12	1	13
DI/DII/DIII	3	1	4
DIV/S1	13	3	16
S2	2	0	2
S3	0	0	0
Jumlah/Total	30	5	35

Sumber/Source: Sekretariat DPRD Kabupaten Bangka/*Secretariat of The Regional House of Representatives of Bangka Regency*

Tabel
Table 2.2.4

**Jumlah Keputusan yang Dihasilkan oleh DPRD Kabupaten
Bangka, 2021**
*Number of Acts Issued by Regional House of Representative
of Bangka Regency, 2021*

Jenis Keputusan <i>Type of Decision</i>	Jumlah <i>Total</i>
(1)	(2)
Peraturan Daerah/ <i>Local Regulation</i>	11
Keputusan Dewan dan Pimpinan DPRD/ <i>Council Decision of Regional Parliament Leader</i>	20
Keputusan Daerah/ <i>Regional Decision</i>	0
Keputusan Bersama antara DPRD dan Bupati/ <i>Joint Decision between Regional Parliament and Regent</i>	0
Nota Kesepakatan Pemda dan DPRD/ <i>Memorandum of Understanding between the Government and Regional Parliament</i>	4
Berita Acara Raperda Tentang Perubahan APBD/ <i>The Minutes of the Regional Draft Regulation on Revised of Budget Amandement</i>	3
Jumlah/Total	38

Sumber/Source: Sekretariat DPRD Kabupaten Bangka/Sekretariat of The Regional House of Representatives of Bangka Regency

2.3 SUMBER DAYA MANUSIA HUMAN RESOURCES

Tabel 2.3.1 Jumlah Pegawai Negeri Sipil Menurut Jabatan dan Jenis Kelamin, Desember 2020 dan Desember 2021
Number of Civil Servants by Occupation and Sex, December 2020 and December 2021

Jabatan <i>Occupation</i>	2020		Jumlah <i>Total</i>
	Laki-laki <i>Male</i>	Perempuan <i>Female</i>	
(1)	(2)	(3)	(4)
Fungsional Tertentu <i>Specific Functional</i>	689	1 564	2 253
Fungsional Umum/Staf <i>General Functional</i>	424	438	862
Struktural/Structural			
Eselon V/5 th Echelon	0	0	0
Eselon IV/4 th Echelon	267	283	550
Eselon III/3 rd Echelon	106	35	141
Eselon II/2 nd Echelon	24	7	31
Eselon I/1 st Echelon	0	0	0
Jumlah/Total	1 510	2 327	3 837

Lanjutan Tabel/*Continued Table 2.3.1*

Jabatan <i>Occupation</i>	2021		
	Laki-laki <i>Male</i>	Perempuan <i>Female</i>	Jumlah <i>Total</i>
(1)	(5)	(6)	(7)
Fungsional Tertentu <i>Specific Functional</i>	638	1 506	2 144
Fungsional Umum/Staf <i>General Functional</i>	445	501	946
Struktural/Structural			
Eselon V/5 th Echelon	0	0	0
Eselon IV/4 th Echelon	257	297	554
Eselon III/3 rd Echelon	111	39	150
Eselon II/2 nd Echelon	23	7	30
Eselon I/1 st Echelon	0	0	0
Jumlah/Total	1 474	2 350	3 824

Sumber/*Source*: Badan Kepegawaian dan Pengembangan Sumber Daya Manusia Daerah Kabupaten Bangka/*Employee and Human Resources Development Board of Bangka Regency*

Tabel
Table 2.3.2

Jumlah Pegawai Negeri Sipil Menurut Tingkat Pendidikan dan Jenis Kelamin, Desember 2020 dan Desember 2021
Number of Civil Servants by Educational Level and Sex, Desember 2020 and Desember 2021

Tingkat Pendidikan <i>Educational Level</i>	2020		
	Laki-laki <i>Male</i>	Perempuan <i>Female</i>	Jumlah <i>Total</i>
(1)	(2)	(3)	(4)
Sampai dengan SD <i>Up to Primary School</i>	6	3	9
SMP/Sederajat <i>General Vocational Junior High School</i>	15	6	21
SMA/Sederajat <i>General/Vocational Senior High School</i>	335	260	595
Diploma I, II/Akta I, II <i>Diploma I, II/Akta I, II</i>	64	93	157
Diploma III/Akta III/Sarjana Muda <i>Diploma III/Akta III/Bachelor</i>	154	425	579
Tingkat Sarjana/Doktor/Ph.D <i>University Graduates</i>	936	1 540	2 476
Jumlah/Total	1 510	2 327	3 837

Lanjutan Tabel/*Continued Table 2.3.2*

Tingkat Pendidikan <i>Educational Level</i>	2021		
	Laki-laki <i>Male</i>	Perempuan <i>Female</i>	Jumlah <i>Total</i>
(1)	(2)	(3)	(4)
Sampai dengan SD <i>Up to Primary School</i>	5	3	8
SMP/Sederajat <i>General/Vocational Junior High School</i>	12	4	16
SMA/Sederajat <i>General/Vocational Senior High School</i>	305	212	517
Diploma I, II/Akta I, II <i>Diploma I, II/Akta I, II</i>	58	78	136
Diploma III/Akta III/Sarjana Muda <i>Diploma III/Akta III/Bachelor</i>	119	425	544
Tingkat Sarjana/Doktor/Ph.D <i>University Graduates</i>	975	1 628	2 603
Jumlah/Total	1 474	2 350	3 824

Sumber/*Source*: Badan Kepegawaian dan Pengembangan Sumber Daya Manusia Daerah Kabupaten Bangka/*Employee and Human Resources Development Board of Bangka Regency*

Tabel
Table 2.3.3

**Jumlah Pegawai Negeri Sipil Menurut Tingkat
Kepangkatan dan Jenis Kelamin, Desember 2020 dan
Desember 2021**
*Number of Civil Servants by Hierarchy and Sex, Desember
2020 and Desember 2021*

Pangkat/Golongan/Ruang Hierarchy	2020		
	Laki-laki Male	Perempuan Female	Jumlah Total
(1)	(2)	(3)	(4)
1. I/A (Juru Muda)	0	0	0
2. I/B (Juru Muda Tingkat I)	2	0	2
3. I/C (Juru)	1	2	3
4. I/D (Juru Tingkat I)	9	3	12
Golongan I/Range I	12	5	17
5. II/A (Pengatur Muda)	17	5	22
6. II/B (Pengatur Muda Tingkat I)	32	37	69
7. II/C (Pengatur)	122	114	236
8. II/D (Pengatur Tingkat I)	139	117	256
Golongan II/Range II	310	273	583
9. III/A (Penata Muda)	171	304	475
10. III/B (Penata Muda Tingkat I)	225	520	745
11. III/C (Penata)	232	507	739
12. III/D (Penata Tingkat I)	238	288	526
Golongan III/Range III	866	1 619	2 485
13. IV/A (Pembina)	186	214	400
14. IV/B (Pembina Tingkat I)	115	211	326
15. IV/C (Pembina Utama Muda)	20	5	25
16. IV/D (Pembina Utama Madya)	1	0	1
17. IV/E (Pembina Utama)	0	0	0
Golongan IV/Range IV	322	430	752
Jumlah/Total	1 510	2 327	3 837

Lanjutan Tabel/Continued Table 2.3.3

Pangkat/Golongan/Ruang Hierarchy	2021		
	Laki-laki Male	Perempuan Female	Jumlah Total
(1)	(5)	(6)	(7)
1. I/A (Juru Muda)	0	0	0
2. I/B (Juru Muda Tingkat I)	0	0	0
3. I/C (Juru)	2	2	4
4. I/D (Juru Tingkat I)	5	3	8
Golongan I/Range I	7	5	12
5. II/A (Pengatur Muda)	19	4	23
6. II/B (Pengatur Muda Tingkat I)	28	27	55
7. II/C (Pengatur)	97	121	218
8. II/D (Pengatur Tingkat I)	148	107	255
Golongan II/Range II	292	259	551
9. III/A (Penata Muda)	200	358	558
10. III/B (Penata Muda Tingkat I)	191	410	601
11. III/C (Penata)	254	576	830
12. III/D (Penata Tingkat I)	236	345	581
Golongan III/Range III	881	1 689	2570
13. IV/A (Pembina)	166	186	352
14. IV/B (Pembina Tingkat I)	110	206	316
15. IV/C (Pembina Utama Muda)	17	5	22
16. IV/D (Pembina Utama Madya)	1	0	1
17. IV/E (Pembina Utama)	0	0	0
Golongan IV/Range IV	294	397	691
Jumlah/Total	1 474	2 350	3 824

Sumber/Source: Badan Kepegawaian dan Pengembangan Sumber Daya Manusia Daerah Kabupaten Bangka/Employee and Human Resources Development Board of Bangka Regency

Tabel
Table 2.3.4

Jumlah Pegawai Negeri Sipil (PNS) dan CPNS Daerah Non Guru Dalam Lingkungan Pemerintah Kabupaten Bangka Menurut Satuan Kerja, Golongan, dan Jenis Kelamin, 2021
Number of Civil Servants (PNS) and CPNS Non Teacher in Bangka Regency Government by Organization Unit, Rank, and Sex, 2021

Unit Organisasi Organization Unit	Golongan/ Rank								Jumlah Total	
	I		II		III		IV		L	P
	L	P	L	P	L	P	L	P		
(1)	(2)	(3)	(4)	(5)	(6)	(7)	(8)	(9)	(10)	(11)
Sekretariat Daerah	0	0	11	12	37	30	16	5	64	47
Sekretariat DPRD	0	0	17	3	9	8	4	0	30	11
Sekretariat KPU	0	0	0	0	0	1	0	0	0	1
Sekretariat KORPRI	0	0	0	0	0	0	0	0	0	0
Dinas	4	3	113	51	204	308	81	47	402	409
Badan	0	0	35	17	94	107	31	10	160	134
Kantor	0	0	0	0	0	0	0	0	0	0
Kecamatan	0	0	27	23	46	34	8	0	81	57
Kelurahan	0	0	17	14	41	52	0	0	58	66
RSUD	1	1	5	28	55	127	7	6	68	162
Puskesmas	1	0	16	77	51	207	5	2	73	286
Jumlah/Total	6	4	241	225	537	874	152	70	936	1173

Sumber/Source: Badan Kepegawaian dan Pengembangan Sumber Daya Manusia Daerah Kabupaten Bangka/Employee and Human Resources Development Board of Bangka Regency

Tabel
Table 2.3.5

Jumlah Pegawai Negeri Sipil (PNS) Menurut Unit Organisasi, Golongan/Kepangkatan dan Jenis Kelamin, 2021
Number of Civil Servants (PNS) by Organization Unit, Rank and Sex, 2021

Unit Organisasi Organization Unit	Golongan/ Rank								Jumlah Total	
	I		II		III		IV		L	P
	L	P	L	P	L	P	L	P		
(1)	(2)	(3)	(4)	(5)	(6)	(7)	(8)	(9)	(10)	(11)
Sekretariat Daerah	0	0	11	12	37	31	16	5	64	48
Dinas Pekerjaan Umum dan Penataan Ruang	0	0	16	5	24	14	3	0	43	19
Dinas Perumahan, Kawasan Pemukiman dan Pertanahan	0	0	5	1	10	9	4	2	19	12
Dinas Pendidikan, Kepemudaan, dan Olahraga	0	0	9	5	18	39	20	7	47	51
Dinas perikanan	1	0	3	2	11	16	5	0	20	18
Dinsa Kependudukan dan Catatan Sipil	0	0	2	3	11	8	3	2	16	13
Dinas Komunikasi Informatika dan Statistik	0	0	2	2	8	8	5	1	15	11
Dinas Pemberdayaan Masyarakat dan Desa	0	0	2	0	14	9	2	2	18	11
Dinas Pariwisata dan Kebudayaan	0	0	4	1	8	14	3	3	15	18
Dinas Pangan dan Pertanian	0	0	13	5	31	44	10	4	54	53
Dinas Tenaga Kerja, Perindustrian dan Perdagangan	0	0	10	5	9	21	5	0	24	26
Dinas Kesehatan	0	0	5	4	10	46	2	9	17	59
Dinas Penanaman Modal, Pelayanan Perizinan Terpadu Satu Pintu, Koperasi, Usaha Kecil dan Menengah	0	0	2	3	7	18	4	3	13	24
Dinas Lingkungan Hidup	2	3	19	6	12	17	3	2	36	28
Dinas Sosial	1	0	4	4	6	9	5	2	16	15
Dinas Kearsipan dan Perpustakaan	0	0	4	2	7	12	3	4	14	18

Lanjutan Tabel/*Continued Table 2.3.5*

Unit Organisasi <i>Organization Unit</i>	Golongan/ <i>Rank</i>								Jumlah <i>Total</i>	
	I		II		III		IV		L	P
	L	P	L	P	L	P	L	P		
(1)	(2)	(3)	(4)	(5)	(6)	(7)	(8)	(9)	(10)	(11)
Dinas Pengendalian Penduduk, KB, Pemberdayaan Perempuan dan Perlindungan Anak	0	0	1	3	3	21	1	5	5	29
Dinas Perhubungan	0	0	12	0	15	3	3	1	30	4
Sekretariat DPRD	0	0	17	3	9	8	4	0	30	11
Inspektorat	0	0	2	3	7	18	8	4	17	25
Badan Pendapatan, Pengelolaan Keuangan dan Aset Daerah	0	0	10	10	30	42	3	1	43	53
Badan Penanggulangan Bencana Daerah	0	0	2	0	9	0	2	0	13	0
Badan Kepegawaian dan Pengembangan SDMD	0	0	6	2	9	25	6	1	21	28
Badan Perencanaan Pembangunan Daerah	0	0	2	1	12	9	3	4	17	14
Badan Kesatuan Bangsa dan Politik	0	0	2	0	8	8	5	0	15	8
Satuan Polisi Pamong Praja	0	0	11	1	19	5	4	0	34	6
RSUD Depati Bahrin, RSUD Pratama Dr. Eko Maulana Ali, RSUD Mayor Sjafrie Rahman	1	1	5	28	55	127	7	6	68	162
Puskesmas	1	0	16	77	51	207	5	2	73	286
Kecamatan	0	0	27	23	46	34	8	0	81	57
Kelurahan	0	0	17	14	41	52	0	0	58	66
SD Kabupaten	0	1	42	15	248	541	103	257	393	814
SMP Kabupaten	1	0	9	19	96	247	39	66	145	332
SMA/SMK Kabupaten	0	0	0	0	0	0	0	0	0	0
TK Kabupaten	0	0	0	0	0	27	0	4	0	31
Jumlah/ <i>Total</i>	7	5	292	259	881	1 689	294	397	1 474	2 350

Sumber/*Source*: Badan Kepegawaian dan Pengembangan Sumber Daya Manusia Daerah Kabupaten Bangka/*Employee and Human Resources Development Board of Bangka Regency*

Tabel
Table 2.3.6**Jumlah Pegawai Negeri Sipil (PNS) Menurut Unit Organisasi, Eselon dan Jenis Kelamin, 2021**
Number of Civil Servants (PNS) by Organization Unit, Echelon and Sex, 2021

Unit Organisasi Organization Unit	Eselon/ Echelon								Non Eselon Non Echelon		Jumlah Total	
	I		II		III		IV		L	P	L	P
	L	P	L	P	L	P	L	P				
(1)	(2)	(3)	(4)	(5)	(6)	(7)	(8)	(9)	(10)	(11)	(12)	(13)
Sekretariat Daerah	0	0	7	0	7	3	17	13	33	32	64	48
Dinas Pekerjaan Umum dan Penataan Ruang	0	0	1	0	5	0	12	5	25	14	43	19
Dinas Perumahan, Kawasan Pemukiman dan Pertanahan	0	0	0	1	3	1	6	5	10	5	19	12
Dinas Pendidikan, Kepemudaan, dan Olahraga	0	0	1	0	5	0	10	6	31	45	47	51
Dinas perikanan	0	0	1	0	5	0	7	12	7	6	20	18
Dinsa Kependudukan dan Catatan Sipil	0	0	1	0	3	2	7	7	5	4	16	13
Dinas Komunikasi Informatika dan Statistik	0	0	1	0	4	1	8	7	2	3	15	11
Dinas Pemberdayaan Masyarakat dan Desa	0	0	1	0	1	3	7	4	9	4	18	11
Dinas Pariwisata dan Kebudayaan	0	0	1	0	2	3	6	9	6	6	15	18
Dinas Pangan dan Pertanian	0	0	1	0	4	3	11	18	38	32	54	53
Dinas Tenaga Kerja, Perindustrian dan Perdagangan	0	0	1	0	5	0	4	12	14	14	24	26
Dinas Kesehatan	0	0	0	1	0	5	4	14	13	39	17	59
Dinas Penanaman Modal, Pelayanan Perizinan Terpadu Satu Pintu, Koperasi, Usaha Kecil dan Menengah	0	0	0	1	3	2	6	9	4	12	13	24
Dinas Lingkungan Hidup	0	0	0	1	4	1	7	13	25	13	36	28
Dinas Sosial	0	0	1	0	4	1	4	7	7	7	16	15
Dinas Kearsipan dan Perpustakaan	0	0	0	1	2	2	4	7	8	8	14	18

Lanjutan Tabel/*Continued Table 2.3.6*

Unit Organisasi <i>Organization Unit</i>	Eselon/ <i>Echelon</i>								Non Eselon <i>Non Echelon</i>		Jumlah <i>Total</i>	
	I		II		III		IV		L	P	L	P
	L	P	L	P	L	P	L	P				
(1)	(2)	(3)	(4)	(5)	(6)	(7)	(8)	(9)	(10)	(11)	(12)	(13)
Dinas Pengendalian Penduduk, KB, Pemberdayaan Perempuan dan Perlindungan Anak	0	0	0	1	1	4	2	15	2	9	5	29
Dinas Perhubungan	0	0	1	0	3	0	7	3	19	1	30	4
Sekretariat DPRD	0	0	1	0	3	0	5	4	21	7	30	11
Inspektorat	0	0	1	0	5	1	1	2	10	22	17	25
Badan Pendapatan, Pengelolaan Keuangan dan Aset Daerah	0	0	0	0	6	1	12	17	25	35	43	53
Badan Penanggulangan Bencana Daerah	0	0	0	0	1	0	4	0	8	0	13	0
Badan Kepegawaian dan Pengembangan SDM	0	0	0	1	3	1	1	10	17	16	21	28
Badan Perencanaan Pembangunan Daerah	0	0	1	0	2	3	8	7	6	4	17	14
Badan Kesatuan Bangsa dan Politik	0	0	1	0	4	0	4	4	6	4	15	8
Satuan Polisi Pamong Praja	0	0	1	0	5	0	12	3	16	3	34	6
RSUD Depati Bahrin, RSUD Pratama Dr. Eko Maulana Ali, RSUD Mayor Sjafrie Rahman	0	0	0	0	6	1	5	9	57	152	68	162
Puskesmas	0	0	0	0	0	0	4	8	69	278	73	286
Kecamatan	0	0	0	0	15	1	33	22	33	34	81	57
Kelurahan	0	0	0	0	0	0	39	45	19	21	58	66
SD Kabupaten	0	0	0	0	0	0	0	0	393	814	393	814
SMP Kabupaten	0	0	0	0	0	0	0	0	145	332	145	332
SMA/SMK Kabupaten	0	0	0	0	0	0	0	0	0	0	0	0
TK Kabupaten	0	0	0	0	0	0	0	0	0	31	0	31
Jumlah/ Total	0	0	23	7	111	39	257	297	1 083	2 007	1 474	2 350

Sumber/*Source*: Badan Kepegawaian dan Pengembangan Sumber Daya Manusia Daerah Kabupaten Bangka/*Employee and Human Resources Development Board of Bangka Regency*

Tabel 2.3.7 Jumlah Personel TNI Menurut Kepangkatan dan Jenis Kelamin di Koramil Wilayah Kabupaten Bangka, 2021
Number of Military Personnel by Rank and Sex at Military Rayon Command in Bangka Regency, 2021

Jenis Golongan/ Kepangkatan <i>Type of Category/ Rank</i>	Laki-laki <i>Male</i>	Perempuan <i>Female</i>	Jumlah <i>Total</i>
(1)	(2)	(3)	(4)
I. Perwira Menengah			
a. Mayor	1	0	1
II. Perwira Pertama			
a. Kapten	3	0	3
b. Letnan Satu	0	0	0
c. Letnan Dua	0	0	0
III. Bintara Tinggi			
a. Pembantu Letnan Satu	5	0	5
b. Pembantu Letnan Dua	3	0	3
IV. Bintara			
a. Sersan Mayor	8	0	8
b. Sersan Kepala	6	0	6
c. Sersan Satu	25	0	25
d. Sersan Dua	27	0	27
V. Tamtama			
a. Koprak Kepala	0	0	0
b. Koprak Satu	0	0	0
c. Koprak Dua	3	0	3
VI. PNS			
a. Gol II C	0	1	1
Jumlah/Total	81	1	82

Sumber/Source: Komando Distrik Militer 0413 Bangka/Military District Command 0413-Bangka

Tabel 2.3.8 Jumlah Personel POLRI Menurut Kepangkatan dan Jenis Kelamin di Kabupaten Bangka, 2021
Number of Police Personnel by Rank and Sex in Bangka Regency, 2021

Jenis Golongan/ Kepangkatan <i>Type of Category/ Rank</i>	Laki-laki <i>Male</i>	Perempuan <i>Female</i>	Jumlah <i>Total</i>
(1)	(2)	(3)	(4)
AKBP	1	0	1
KOMPOL	3	0	3
AKP	10	1	11
IPTU	12	1	13
IPDA	11	0	11
AIPTU	28	0	28
AIPDA	81	2	83
BRIPKA	128	9	137
BRIGADIR	56	3	59
BRIPTU	92	9	101
BRIPDA	46	1	47
Jumlah/Total	468	26	494

Sumber/Source: Kepolisian Resor Bangka/Police Resort of Bangka Regency

2.4 KEUANGAN PEMERINTAH GOVERNMENT FINANCE

Tabel 2.4.1 Realisasi Pendapatan Pemerintah Kabupaten Bangka Menurut Jenis Pendapatan (ribu rupiah), 2018–2021
Table 2.4.1 Actual Bangka Regency Government Revenues by Kind of Revenues (thousand rupiahs), 2018–2021

Jenis Pendapatan/Kind of Revenues	2018	2019
(1)	(2)	(3)
1. Pendapatan Asli Daerah (PAD)/Regional Revenue	173 056 934 828,79	144 668 128 852,62
1.1 Pajak Daerah/Regional Tax	62 576 812 632,02	59 371 242 190,48
1.2 Retribusi Daerah/Regional Retribution	8 866 317 252,00	10 378 098 660,00
1.3 Hasil Perusahaan Milik Daerah dan Pengelolaan Kekayaan Daerah yang Dipisahkan/Regional-Owned Company Revenue and Separated Management of Regional Wealth	4 811 843 584,52	5 078 294 605,00
1.4 Lain-lain PAD yang Sah/Other Regional Revenue	96 801 961 360,25	69 840 493 397,14
2. Dana Perimbangan/Balance Funds	788 382 450 432,00	853 236 403 540,00
2.1 Bagi Hasil Pajak dan Bagi Hasil Bukan Pajak/Tax Sharing and Non-Tax Sharing Revenue	111 977 549 644,00	137 316 932 216,00
2.2 Dana Alokasi Umum/General Allocation Fund	529 639 057 000,00	552 780 809 000,00
2.3 Dana Alokasi Khusus/Special Allocation Fund	146 711 843 788,00	163 138 662 324,00
3. Lain-lain Pendapatan yang Sah/Other Revenue	133 091 156 867,38	38 781 854 798,40
3.1 Pendapatan Hibah/Grant	-	38 781 854 798,40
3.2 Dana Darurat/Emergency Fund	-	-
3.3 Dana Bagi Hasil Pajak dari Provinsi dan Pemerintah Daerah Lainnya/Tax Sharing Revenue from Provincial and Other Regional Governments	-	-
3.4 Dana Penyesuaian dan Otonomi Daerah/Regional Adjustment and Autonomy Fund	-	-
3.5 Bantuan Keuangan dari Provinsi atau Pemerintah Daerah Lainnya/Financial Assistance from Provincial or Other Regional Governments	-	-
3.6 Lainnya/Others	-	-
Jumlah/Total	1 094 530 542 128,17	1 036 686 387 191,02

Lanjutan Tabel/Continued Table 2.4.1

Jenis Pendapatan/Kind of Revenues	2020	2021
(1)	(2)	(3)
1 Pendapatan Asli Daerah (PAD)/Regional Revenue	155 729 845 760,46	153 974 575 052,31
1 1 Pajak Daerah/Regional Tax	60 672 648 246,45	61 738 507 052,82
1 2 Retribusi Daerah/Regional Retribution	8 218 105 256,00	7 948 589 926,00
1 3 Hasil Perusahaan Milik Daerah dan Pengelolaan Kekayaan Daerah yang Dipisahkan/Regional-Owned Company Revenue and Separated Management of Regional Wealth	4 806 743 535,90	5 297 823 624,10
1 4 Lain-lain PAD yang Sah/Other Regional Revenue	82 032 348 722,11	78 989 654 449,39
2 Dana Perimbangan/Balance Funds	761 255 023 545,00	817 365 733 077,00
2 1 Bagi Hasil Pajak dan Bagi Hasil Bukan Pajak/Tax Sharing and Non-Tax Sharing Revenue	102 749 364 619,00	144 705 844 680,00
2 2 Dana Alokasi Umum/General Allocation Fund	498 137 263 000,00	490 426 548 000,00
2 3 Dana Alokasi Khusus/Special Allocation Fund	160 368 395 926,00	182 233 340 397,00
3 Lain-lain Pendapatan yang Sah/Other Revenue	219 662 526 098,94	210 333 027 011,07
3 1 Pendapatan Hibah/Grant	43 502 595 148,00	-
3 2 Dana Darurat/Emergency Fund	-	-
3 3 Dana Bagi Hasil Pajak dari Provinsi dan Pemerintah Daerah Lainnya/Tax Sharing Revenue from Provincial and Other Regional Governments	59 568 265 950,94	118 419 901 011,07
3 4 Dana Penyesuaian dan Otonomi Daerah/Regional Adjustment and Autonomy Fund	111 747 740 000,00	46 055 747 000,00
3 5 Bantuan Keuangan dari Provinsi atau Pemerintah Daerah Lainnya/Financial Assistance from Provincial or Other Regional Governments	4 843 925 000,00	4 513 800 000,00
3 6 Lainnya/Others		41 343 579 000,00
Jumlah/Total	1 136 647 395 404,40	1 181 673 335 140,38

Sumber/Source: Badan Pendapatan, Pengelolaan Keuangan dan Aset Daerah Kabupaten Bangka/Regional Revenue, Financial and Asset Management Board of Bangka Regency

Tabel
Table 2.4.2**Realisasi Belanja Pemerintah Kabupaten Bangka Menurut Jenis Belanja (rupiah), 2018–2021**
Actual Bangka Regency Government Expenditures by Kind of Expenditures (rupiahs), 2018–2021

Jenis Belanja Kind of Expenditure	2018	2019
(1)	(2)	(3)
1. Belanja Tidak Langsung/Indirect Expenditures	584 465 971 027,70	602 088 523 769,43
1.1 Belanja Pegawai/Personnel Expenditures	409 567 141 055,70	432 395 469 869,63
1.2 Belanja Bunga/Interest Expenditures	-	-
1.3 Belanja Subsidi/Subsidies Expenditures	350 000 000,00	-
1.4 Belanja Hibah/Grant Expenditures	48 348 096 910,00	30 305 311 667,00
1.5 Belanja Bantuan Sosial/Social Aid Expenditures	3 535 886 200,00	3 129 660 900,00
1.6 Belanja Bagi Hasil/Sharing Fund Expenditure	7 006 801 800,00	9 275 340 000,00
1.7 Belanja Bantuan Keuangan/Financial Aids Expenditures	115 655 174 662,00	126 982 741 332,80
1.8 Belanja Tidak Terduga/Unpredicted Expenditures	2 870 400,00	-
2. Belanja Langsung/Direct Expenditures	488 278 908 077,02	640 490 821 541,87
2.1 Belanja Pegawai/Personnel Expenditures	93 782 427 067,00	126 115 368 624,00
2.2 Belanja Barang dan Jasa/Goods and Services Expenditures	288 734 966 369,79	324 709 440 573,16
2.3 Belanja Modal/Capital Expenditure	105 761 514 640,23	189 666 012 344,71
Jumlah/Total	1 072 744 879 104,72	1 242 579 345 311,30

Lanjutan Tabel/*Continued Table 2.4.2*

Jenis Belanja <i>Kind of Expenditure</i>	2020	2021 ¹
(1)	(4)	(5)
1. Belanja Tidak Langsung/<i>Indirect Expenditures</i>	588 898 499 752,94	605 954 572 016,60
1.1 Belanja Pegawai/ <i>Personnel Expenditures</i>	419 504 819 957,94	439 937 485 498,60
1.2 Belanja Bunga/ <i>Interest Expenditures</i>	-	...
1.3 Belanja Subsidi/ <i>Subsidies Expenditures</i>	-	115 860 120,00
1.4 Belanja Hibah/ <i>Grant Expenditures</i>	35 015 292 795,00	29 126 414 989,00
1.5 Belanja Bantuan Sosial/ <i>Social Aid Expenditures</i>	3 026 653 000,00	1 118 112 287,00
1.6 Belanja Bagi Hasil/ <i>Sharing Fund Expenditure</i>	5 950 254 200,00	6 689 799 170,00
1.7 Belanja Bantuan Keuangan/ <i>Financial Aids Expenditures</i>	124 027 785 400,00	121 848 199 000,00
1.8 Belanja Tidak Terduga/ <i>Unpredicted Expenditures</i>	1 373 694 400,00	7 118 700 952,00
2. Belanja Langsung/<i>Direct Expenditures</i>	563 755 365 678,08	566 499 970 632,96
2.1 Belanja Pegawai/ <i>Personnel Expenditures</i>	136 578 149 464,00	...
2.2 Belanja Barang dan Jasa/ <i>Goods and Services Expenditures</i>	293 542 394 766,56	380.516.554.086,70
2.3 Belanja Modal/ <i>Capital Expenditure</i>	133 634 821 447,52	185.983.416.546,26
Jumlah/<i>Total</i>	1 152 653 865 431,02	1 172 454 542 649,56

Catatan/*Note*: Pada Tahun 2021 Data Belanja Pegawai tidak Dipisahkan antara Belanja Langsung dengan Belanja Tidak Langsung
 Sumber/*Source*: Badan Pendapatan, Pengelolaan Keuangan dan Aset Daerah Kabupaten Bangka/*Regional Revenue, Financial and Asset Management Board of Bangka Regency*

Tabel 2.4.3 Realisasi Pembiayaan Daerah Kabupaten Bangka (Rupiah), 2018-2021
Table 2.4.3 Realization of Regional Financing of Bangka Regency (Rupiahs), 2018-2021

Uraian Description	2018	2019
(1)	(2)	(3)
1. Penerimaan Pembiayaan/ Cost Revenue	94 219 237 798,30	114 114 843 758,75
a. Penggunaan Sisa Lebih Perhitungan Anggaran (SILPA)/ Use of More Remaining Budget Calculations	92 842 963 529,30	113 604 900 821,75
b. Pencairan Dana Cadangan/ Disbursement of the Reserve Fund	-	-
c. Hasil Penjualan Kekayaan Daerah yang Dipisahkan/ Results of Sold of Regional Wealth which Separated	-	-
d. Penerimaan Pinjaman/ Loan Receipt	-	-
e. Penerimaan Kembali Pemberian Pinjaman/ Re-acceptance of Lending Given	1 376 274 269,00	-
f. Penerimaan Piutang Daerah/ Regional Credit Receivable	-	-
g. Penerimaan Kembali Investasi Non Permanen Lainnya/ Re-acceptance of Non Permanent Investation	-	509 942 937,00
2. Pengeluaran Pembiayaan/ Cost Expenditure	2 400 000 000,00	-
a. Pembentukan Dana Cadangan/ Establishment of a Reserve Fund	-	-
b. Penyertaan Modal (Investasi) Pemerintah Daerah/ Addition Capital (Investment) of Regional Government	1 200 000 000,00	-
c. Pembayaran Pokok Utang Jatuh Tempo/ Payment of Principal Debt Due Date	-	-
d. Pemberian Pinjaman Daerah/ Regional Loan	1 200 000 000,00	-
Pembiayaan Netto/ Net Costs	91 819 237 798,30	114 114 843 758,75
Sisa Lebih Pembiayaan (SILPA)/ More Financing Remaining	113 604 900 821,75	130 393 875 401,23

Lanjutan Tabel/*Continued Table 2.4.3*

Uraian Description	2020	2021
(1)	(4)	(5)
1. Penerimaan Pembiayaan/ Cost Revenue	131 157 002 485,00	116 120 630 325,61
a. Penggunaan Sisa Lebih Perhitungan Anggaran (SILPA)/ <i>Use of More Remaining Budget Calculations</i>	130 393 865 708,00	114 642 548 458,61
b. Pencairan Dana Cadangan/ <i>Disbursement of the Reserve Fund</i>	-	-
c. Hasil Penjualan Kekayaan Daerah yang Dipisahkan/ <i>Results of Sold of Regional Wealth which Separated</i>	-	-
d. Penerimaan Pinjaman/ <i>Loan Receipt</i>	-	1 478 081 867,00
e. Penerimaan Kembali Pemberian Pinjaman/ <i>Re-acceptance of Lending Given</i>	-	-
f. Penerimaan Piutang Daerah/ <i>Regional Credit Receivable</i>	-	-
g. Penerimaan Kembali Investasi Non Permanen Lainnya/ <i>Re-acceptance of Non Permanent Investation</i>	763 136 777,00	-
2. Pengeluaran Pembiayaan/ Cost Expenditure	507 984 000,00	-
a. Pembentukan Dana Cadangan/ <i>Establishment of a Reserve Fund</i>	-	-
b. Penyertaan Modal (Investasi) Pemerintah Daerah/ <i>Addition Capital (Investment) of Regional Government</i>	500 000 000,00	-
c. Pembayaran Pokok Utang Jatuh Tempo/ <i>Payment of Principal Debt Due Date</i>	7 984 000,00	-
d. Pemberian Pinjaman Daerah/ <i>Regional Loan</i>	-	-
Pembiayaan Netto/ Net Costs	130 649 018 485,00	116 120 630 325,61
Sisa Lebih Pembiayaan (SILPA)/ More Financing Remaining	114 642 548 458,38	125 339 422 816,43

Sumber/*Source*: Badan Pendapatan, Pengelolaan Keuangan dan Aset Daerah Kabupaten Bangka/*Regional Revenue, Financial and Asset Management Board of Bangka Regency*

Tabel 2.4.4 **Ketetapan dan Realisasi Pajak Bumi dan Bangunan (PBB) Menurut Sektor di Kabupaten Bangka (Rupiah), 2021**
Assessment and Realization of Land and Housing Tax by Sector in Bangka Regency (Rupiahs), 2021

Sektor Sector	Ketetapan Assessment	Realisasi Realization
(1)	(2)	(3)
1. Perdesaan/ <i>Rural</i>	2 750 778 731	2 070 841 447
2. Perkotaan/ <i>Urban</i>	6 684 742 677	5 551 701 960
3. Perkebunan/ <i>Estate</i>	-	-
4. Perhutanan/ <i>Forestry</i>	-	-
5. Pertambangan/ <i>Mining</i>	-	-
a. Non Migas/ <i>Non Oil Gas</i>	-	-
b. Migas/ <i>Oil Gas</i>	-	-
Jumlah/ Total	9 435 521 408	7 662 543 407

Sumber/Source: Badan Pendapatan, Pengelolaan Keuangan dan Aset Daerah Kabupaten Bangka/*Regional Revenue, Financial and Asset Management Board of Bangka Regency*

Tabel
Table 2.4.5

Ketetapan Pajak Bumi dan Bangunan Sektor Perkotaan dan Pedesaan Menurut Kecamatan (Rupiah), 2021
Assessment of Land and Building Tax of Urban and Rural Sector Subdistrict (Rupiahs), 2021

Kecamatan Subdistrict	Perkotaan Urban	Pedesaan Rural
(1)	(2)	(3)
Mendo Barat	290 324 899	412 837 425
Merawang	1 382 593 595	523 996 026
Puding Besar	134 887 619	280 406 314
Sungailiat	3 458 745 616	74 705 668
Pemali	382 936 639	280 861 648
Bakam	-	291 085 640
Belinyu	1 035 254 309	475 929 599
Riau Silip	-	410 956 411
Jumlah/ Total	6 684 742 677	2 750 778 731

Sumber/Source: Badan Pendapatan, Pengelolaan Keuangan dan Aset Daerah Kabupaten Bangka/Regional Revenue, Financial and Asset Management Board of Bangka Regency

**Tabel
Table 2.4.6**

Jumlah Wajib Pajak dan Ketetapan Pajak Bumi dan Bangunan Sektor Pedesaan dan Perkotaan Menurut Kecamatan, 2021
The Number of Taxpayers and the Amount of Assessment of Land and Building Tax Urban and Rural Sector by Subdistrict, 2021

Kecamatan Subdistrict	Wajib Pajak Perkotaan <i>Urban Taxpayers</i>	Wajib Pajak Pedesaan <i>Rural Taxpayers</i>	Ketetapan (Rp) Assessment (Rp)
(1)	(2)	(3)	(4)
Mendo Barat	1 732	12 917	703 162 324
Merawang	6 422	12 631	1 906 589 621
Puding Besar	1 751	6 492	415 293 933
Sungailiat	31 430	1 269	3 533 451 284
Pemali	5 987	11 010	663 798 287
Bakam	-	6 272	291 085 640
Belinyu	3 602	14 832	1 511 183 908
Riau Silip	-	7 345	410 956 411
Jumlah/ Total	50 924	72 768	9 435 521 408

Sumber/Source: Badan Pendapatan, Pengelolaan Keuangan dan Aset Daerah Kabupaten Bangka/*Regional Revenue, Financial and Asset Management Board of Bangka Regency*

Tabel
Table 2.4.7

Jumlah Objek Pajak dan Ketetapan Pajak Bumi dan Bangunan Menurut Kecamatan, 2021
The Number of Tax Object and the Amount of Assessment of Land and Building Tax by Subdistrict, 2021

Kecamatan Subdistrict	Jumlah Objek Pajak Number of Tax Objects	Ketetapan (Rp) Assessment (Rp)
(1)	(2)	(3)
Mendo Barat	12 625	684 796 605,00
Merawang	12 140	1 758 832 659,00
Puding Besar	6 386	385 360 444,00
Sungailiat	31 430	3 455 877 880,00
Pemali	10 508	1 217 303 144,00
Bakam	6 215	279 536 752,00
Belinyu	13 909	2 164 522 302,00
Riau Silip	7 294	400 875 572,00
Jumlah/ Total	100 507	10 347 105 358,00

Sumber/Source: Badan Pendapatan, Pengelolaan Keuangan dan Aset Daerah Kabupaten Bangka/*Regional Revenue, Financial and Asset Management Board of Bangka Regency*

Tabel 2.4.8 Jumlah Bantuan Dana Pembangunan Desa/Kelurahan dan Swadaya Menurut Kecamatan, 2021
Amount of Rural/Urban Development Assistance and Self-Help Fund by Subdistrict, 2021

Kecamatan Subdistrict	Sumber Dana (Rp) Sources of Funds (Rp)		
	Bantuan APBD I Assistance Budget	Bantuan APBN Expenditure Budget	Alokasi Dana Desa (ADD) Village Allocation Funds
(1)	(2)	(3)	(4)
Mendo Barat	0	17 802 628 000	15 389 899 400
Merawang	0	9 313 668 000	8 839 413 500
Puding Besar	0	7 137 522 000	6 729 796 500
Sungailiat	0	1 005 561 000	910 765 000
Pemali	0	6 038 446 000	5 336 424 500
Bakam	0	8 624 107 000	8 308 574 500
Belinyu	0	5 541 069 000	4 926 940 500
Riau Siliip	0	9 008 798 000	8 557 264 500
Jumlah/Total	0	64 471 799 000	58 999 078 400

Lanjutan Tabel/*Continued Table 2.4.8*

Kecamatan <i>Subdistrict</i>	Sumber Dana (Rp) <i>Sources of Funds (Rp)</i>	
	Swadaya Masyarakat <i>Self-Help Community</i>	Jumlah <i>Total</i>
(1)	(5)	(6)
Mendo Barat	0	33 192 527 400
Merawang	0	18 153 081 500
Puding Besar	0	13 867 318 500
Sungailiat	0	1 916 326 000
Pemali	0	11 374 870 500
Bakam	0	16 932 681 500
Belinyu	0	10 468 009 500
Riau Silip	0	17 566 062 500
Jumlah/Total	0	123 470 877 400

Sumber/*Source*: Dinas Pemberdayaan Masyarakat dan Desa Kabupaten Bangka/*Department of Community and Village Empowerment of Bangka Regency*

Tabel
Table 2.4.9

**Upah Minimum Kabupaten (UMK) dan Upah Minimum
Sektoral Kabupaten (Rupiah) , 2020 dan 2021**
*Minimum Wage and Sectoral Minimum Wage (Rupiahs),
2020 and 2021*

Kecamatan Subdistrict	2020	2021
(1)	(2)	(3)
UMK Kab.Bangka/ <i>Minimum Wage of Bangka Regency</i>	3 230 023,66	3 230 023,66
UMSK Kab.Bangka/ <i>Sectoral Minimum Wage of Bangka Regency</i>	3 230 023,66	3 230 023,66
- Perkebunan, Kehutanan, Pertanian, Perikanan	3 230 023,66	3 230 023,66
- Pertambangan dan Penggalian	3 230 023,66	3 230 023,66
- Kontruksi dan bangunan	3 230 023,66	3 230 023,66
- Perdagangan besar, eceran, rumah makan, dan hotel	3 230 023,66	3 230 023,66
- Angkutan, pergudangan dan komunikasi	3 230 023,66	3 230 023,66
- Listrik dan gas	3 230 023,66	3 230 023,66
- Asuransi dan Keuangan	3 230 023,66	3 230 023,66
- Jasa kemasyarakatan	3 230 023,66	3 230 023,66

Sumber/Source: Dinas Tenaga Kerja, Perindustrian, dan Perdagangan Kabupaten Bangka/Department of Labor, Industry, and Trade of Bangka Regency

2.5 PELAKSANAAN PEMILU ELECTION

Tabel 2.5.1 Hasil Rekapitulasi Pemilih dan Surat Suara dalam Pemilihan Kepala Desa, 2021
Results of Voter Recapitulation and Ballots in the Election of Village Heads, 2021

Kecamatan Subdistrict	Desa Village	Jumlah TPS Number of TPS	Jumlah Pemilih dalam DPT	Jumlah Pengguna Hak Pilih	Jumlah Pengguna yang Tidak Memilih	Jumlah Surat Suah Number of TPS	Jumlah Surat Suara Tidak Sah
(1)	(2)	(3)	(4)	(3)	(3)	(3)	
Sungailiat	Rebo	8	3 603	2 373	1 230	2 338	35
	Gunung Muda	10	3 864	2 492	1 372	2 449	43
Belinyu	Gunung Pelawan	6	2 882	1 523	1 132	1 779	27
	Lumut	5	1 396	1 037	359	1 028	9
	Bintet	4	1 792	1 011	679	1 177	11
	Batu Rusa	7	3 615	2 226	1 389	2 181	45
Merawang	Riding Panjang	5	2 309	1 496	813	1 482	14
	Pagarawan	7	3 208	2 001	1 207	1 942	59
	Merawang	4	1 499	916	913	905	11
	Jada Bahrin	3	1 402	1 213	189	1 199	14
	Petaling	5	2 375	1 927	448	1 893	34
Mendo Barat	Mendo	4	1 707	1 287	420	1 266	21
	Paya Benua	8	3 173	2 312	861	2 266	46
	Cengkong Abang	6	2 485	1 775	710	7 663	112
	Kace	10	4 55	3 046	1 529	2 987	59
	Kemuja	8	3 428	2 600	828	2 527	73
	Air Duren	2	837	774	23	766	8
	Rukam	2	485	611	174	601	10
	Penyamun	7	3 222	3 222	2 426	904	41
Pemali	Sempan	7	2 843	2 843	2 239	604	50
	Pemali	8	3 363	3 363	2 363	1 678	35
	Karya Makmur	10	4 771	2 450	2 351	2 424	26

Lanjutan Tabel/*Continued Table 2.5.1*

Kecamatan <i>Subdistrict</i>	Desa <i>Village</i>	Jumlah TPS <i>Number of TPS</i>	Jumlah Pemilih dalam DPT	Jumlah Pengguna Hak Pilih	Jumlah Pengguna yang Tidak Memilih	Jumlah Surat Suara Sah <i>Number of TPS</i>	Jumlah Surat Suara Tidak Sah
(1)	(2)	(3)	(4)	(3)	(3)	(3)	(3)
Bakam	Bakam	3	1 334	1 109	986	1 094	8
	Kapuk	2	1 030	987	975	776	16
	Dalil	5	2 328	1 789	876	1 462	3
	Tiang Tara	3	1 257	1 032	947	1 034	9
	Mangka	2	804	798	890	724	14
	Mabat	3	1 082	987	690	392	4
	Bukit Layang	7	2 368	1 345	998	1 951	13
	Maras Senang	2	639	589	498	546	5
Riau Silip	Riau	8	2 418	1 651	767	1 635	16
	Pangkal Niur	5	2 446	1 791	655	1 776	15
	Pugul	6	2 570	1 695	875	1 652	43
	Deniang	6	1 713	815	898	779	36
	Silip	5	2 093	1 502	591	1 482	20
	Banyu Asin	3	1 102	951	151	942	9
	Berbura	4	1 126	925	201	904	21
Puding Besar	Puding Besar	9	4 013	3 100	913	3 058	42
	Labu	4	1 821	1 593	228	1 571	22
	Nibung	4	1 943	1 652	291	1 625	27
	Tanah Bawah	4	1 199	934	265	898	36
	Saing	4	1 224	1 034	190	1 021	13
	Kota Waringin	4	1 834	1 352	482	1 333	19
	Kayu Besi	4	1 492	1 230	262	1 211	19

Sumber/*Source*: Dinas Pemberdayaan Masyarakat dan Desa Kabupaten Bangka/*Department of Population and Village Empowerment*

Jumlah Penduduk Kabupaten Bangka, 2021

329.911

Laki-laki/Male

170.186

Perempuan/Female

157.739

Sex Ratio

105

"Pada Tahun 2021, terdapat 105 Laki-Laki di antara 100 Perempuan di Kabupaten Bangka

Kepadatan
Penduduk**109 Jiwa/Km²**Pertumbuhan
Penduduk 2020-2021**1,12 Persen**

PENJELASAN TEKNIS

1. Sumber utama data kependudukan adalah sensus penduduk yang dilaksanakan setiap sepuluh tahun sekali. Sensus penduduk telah dilaksanakan sebanyak enam kali sejak Indonesia merdeka, yaitu tahun 1961, 1971, 1980, 1990, 2000, dan 2010.

Di dalam sensus penduduk, pencacahan dilakukan terhadap seluruh penduduk yang berdomisili di wilayah teritorial Indonesia termasuk warga negara asing kecuali anggota korps diplomatik negara sahabat beserta keluarganya.

Metode pengumpulan data dalam sensus dilakukan dengan wawancara antara petugas sensus dengan responden dan juga melalui e-census. Pencatatan penduduk menggunakan konsep usual residence, yaitu konsep di mana penduduk biasa bertempat tinggal. Bagi penduduk yang bertempat tinggal tetap dicacah di mana mereka biasa tinggal, sedangkan untuk penduduk yang tidak bertempat tinggal tetap dicacah di tempat di mana mereka ditemukan petugas sensus pada malam 'Hari Sensus'. Termasuk penduduk yang tidak bertempat tinggal tetap adalah tuna wisma, awak kapal berbendera Indonesia, penghuni perahu/rumah apung, masyarakat terpencil/terasing, dan pengungsi. Bagi mereka yang mempunyai tempat tinggal tetap dan sedang bepergian ke luar wilayah lebih dari enam bulan, tidak dicacah di tempat tinggalnya, tetapi dicacah di

TECHNICAL NOTES

1. The main source of demographic data is population census, which is conducted every ten years. Population Census has been conducted six times since Indonesia's independence: 1961, 1971, 1980, 1990, 2000, and 2010.

The population census enumerates all residents who domicile in the entire territory of Indonesia including foreign citizens except the diplomatic corps members and their families.

The method of data collection in a population census involves interviewing respondents and conducting e-census. Enumeration of the population uses the concept of "usual residence", which is the concept of "places where people usually live". De jure was applied to the permanent residents, while de facto was applied to non-permanent residents. The permanent residents were enumerated in place where they normally live, the non-permanent residents were enumerated where they were found by the enumerators, on the night of 'Census Date'. The non permanent residents include homeless people, ship crew, boat people, remote area community, and internally displaced persons. Those who had permanent residence and had been travelling away from their home

tempat tujuannya.

Untuk tahun yang tidak dilaksanakan sensus penduduk, data kependudukan diperoleh dari hasil proyeksi penduduk. Proyeksi penduduk merupakan suatu perhitungan ilmiah yang didasarkan pada asumsi dari komponen-komponen perubahan penduduk, yaitu kelahiran, kematian, dan migrasi. Proyeksi penduduk Indonesia 2010–2035 menggunakan data dasar penduduk hasil SP2010.

2. Penduduk Indonesia adalah semua orang yang berdomisili di wilayah teritorial Indonesia selama 6 bulan atau lebih dan atau mereka yang berdomisili kurang dari 6 bulan tetapi bertujuan menetap.

3. Laju pertumbuhan penduduk adalah angka yang menunjukkan persentase pertambahan penduduk dalam jangka waktu tertentu.

4. Kepadatan penduduk adalah rasio banyaknya penduduk per kilometer persegi.

5. Rasio jenis kelamin adalah perbandingan antara penduduk laki-laki dan penduduk perempuan pada suatu wilayah dan waktu tertentu. Biasanya dinyatakan dengan banyaknya penduduk laki-laki untuk

for six months or more were not enumerated in their permanent place, but in the place where they.

For the periods where the population census is not conducted, For the periods where the population census is not conducted, population projection is done to estimate population during those years. The population projection is an estimate based on the demographic components, such as birth, death, and migration. Indonesia's 2010–2035 population projection used the 2010 Population Census as the base population.

2. *The population of Indonesia are all residents of the entire territory of Indonesia who have stayed for six months or longer, and those who intended to stay more than six months even though their length of stay is less than six months.*

3. *The growth rate of population is the number that show percentage of population growth within a specified period.*

4. *Population density is ratio of population per square kilometer.*

5. *Sex ratio is the ratio of males population to females population in a given area and time, usually expressed as the number of males for every 100 females.*

100 penduduk perempuan.

6. Distribusi penduduk adalah pola persebaran penduduk di suatu wilayah, baik berdasarkan batas-batas geografis maupun berdasarkan batas-batas administrasi pemerintahan.

6. *Population distribution is the pattern of population distribution in an area, either by geographic boundaries or by government administrative boundaries.*

7. Komposisi penduduk adalah pola persebaran penduduk menurut karakteristiknya, contoh: penduduk menurut kelompok umur, penduduk menurut jenis kelamin

7. *Population composition is the pattern of population distribution by its characteristics, example: population by age group, population by sex*

8. Rumah tangga adalah seseorang atau sekelompok orang yang mendiami sebagian atau seluruh bangunan fisik/sensus dan biasanya tinggal bersama serta pengelolaan makan dari satu dapur. Yang dimaksud makan dari satu dapur adalah jika pengurusan kebutuhan sehari-harinya dikelola bersama-sama menjadi satu.

8. *Household is an individual or group of people living in a physical/census building unit or part of it and usually commit on a common provision for food and other essentials of living. Common provision for food means one organising daily needs for all of household members.*

9. Anggota rumah tangga adalah semua orang yang biasanya bertempat tinggal di suatu rumah tangga, baik yang berada di rumah pada waktu pencacahan maupun yang sementara tidak ada.

9. *Household member are those who usually lives in a household regardless of their location at the time of enumeration.*

10. Rata-rata anggota rumah tangga adalah angka yang menunjukkan rata-rata jumlah anggota rumah tangga per rumah tangga.

10. *Average household size is the average number of household members per household.*

11. Penduduk usia kerja adalah penduduk yang berumur 15 tahun ke atas.

11. *Working age population is persons of 15 years and over.*

12. Angkatan kerja adalah penduduk usia kerja (15 tahun ke atas) yang bekerja, punya pekerjaan namun sementara tidak bekerja, dan pengangguran.

12. Labor force is a working age population (15 years and over) who works, has a job but temporarily does not work, and who is unemployed.

13. Bekerja adalah kegiatan ekonomi yang dilakukan oleh seseorang dengan maksud memperoleh atau membantu memperoleh pendapatan atau keuntungan dan lamanya bekerja paling sedikit 1 jam secara terus menerus dalam seminggu yang lalu (termasuk pekerja keluarga tanpa upah yang membantu dalam suatu usaha/kegiatan ekonomi).

13. Working is economic activity conducted by a person and intended to earn income by doing work or helping to do work at least one hour continuously during the reference week (including unpaid family worker/s for any economic activity).

14. Jumlah jam kerja seluruhnya adalah jumlah jam kerja yang digunakan untuk bekerja (tidak termasuk jam kerja istirahat resmi dan jam kerja yang digunakan untuk hal-hal di luar pekerjaan).

14. Total working hours is the total hours spent by an employee to perform all jobs (excluding the time used for other activities which are not classified as work).

15. Lapangan usaha adalah bidang kegiatan dari pekerjaan/ tempat bekerja di mana seseorang bekerja. Klasifikasi lapangan usaha mengikuti Klasifikasi Baku Lapangan Usaha Indonesia (KBLI) dalam 1 digit.

15. Business field is field of a person's activity or establishment. The classification of industries follows the Indonesia Standard Industrial Classification (KBLI) in one digit.

16. Status pekerjaan adalah kedudukan seseorang dalam unit usaha/kegiatan dalam melakukan pekerjaan.

16. Employment status is the status of a person at his place of work or establishment where he was employed.

17. Berusaha sendiri tanpa dibantu orang lain adalah bekerja atau berusaha dengan menanggung risiko secara ekonomis, yaitu dengan tidak kembalinya ongkos produksi yang telah dikeluarkan dalam rangka usahanya tersebut, serta tidak menggunakan pekerja dibayar maupun pekerja tak dibayar, termasuk yang sifat pekerjaannya memerlukan teknologi atau keahlian khusus.

17. Self-employment without the assistance of others is to work or strive to bear the risk economically, namely by did not returned the production costs that have been incurred in the framework of the business, as well as not using paid workers or unpaid workers, including technical job or skill job.

18. Berusaha dibantu buruh tidak tetap/buruh tidak dibayar adalah bekerja atau berusaha atas risiko sendiri, dan menggunakan buruh/pekerja tak dibayar dan atau buruh/pekerja tidak tetap.

18. Employer assisted by temporary workers/unpaid worker is a person who works at his own risk and assisted by temporary worker/unpaid worker.

19. Berusaha dibantu buruh tetap/buruh dibayar adalah berusaha atas risiko sendiri dan mempekerjakan paling sedikit satu orang buruh/pekerja tetap yang dibayar.

19. Employer assisted by permanent workers/paid workers is a person who does his business at her/his own risk at least one assisted by paid permanent worker.

20. Buruh/karyawan/pegawai adalah seseorang yang bekerja pada orang lain atau instansi/kantor/perusahaan secara tetap dengan menerima upah/gaji baik berupa uang maupun barang. Buruh yang tidak mempunyai majikan tetap, tidak digolongkan sebagai buruh/karyawan, tetapi sebagai pekerja bebas. Seseorang dianggap memiliki majikan tetap jika memiliki 1 (satu) majikan (orang/rumah tangga) yang sama dalam sebulan terakhir, khusus pada sektor bangunan batasannya tiga bulan.

20. Employee is a person who work permanently for other people or institution/office/ company and gains some money/cash or goods as wage/salary. Labor who have no permanent employer is not categorized as a laborer/worker/employee but casual worker. A laborers in general is considered to have a permanent employer if he has the same employer during the past month, particularly for building construction sector is 3 months. If the employer is an institution, more than 1 (one) employer is allowed.

Apabila majikannya instansi/ lembaga, boleh lebih dari satu.

21. Pekerja bebas adalah seseorang yang bekerja pada orang lain/majikan/institusi yang tidak tetap (lebih dari 1 majikan dalam sebulan terakhir) di usaha pertanian baik berupa usaha rumah tangga maupun bukan usaha rumah tangga, ataupun di nonpertanian atas dasar balas jasa dengan menerima upah atau imbalan baik berupa uang maupun barang, dan baik dengan sistem pembayaran harian maupun borongan

22. Pekerja tak dibayar adalah seseorang yang bekerja membantu usaha untuk memperoleh penghasilan/ keuntungan yang dilakukan oleh salah seorang anggota rumah tangga atau bukan anggota rumah tangga tanpa mendapat upah/gaji baik berupa uang maupun barang.

21. Casual employee is a person who does not work permanently for other people/employer/ institution (more than 1 employer during the last 1 month) in agricultural sector, either home industry or not home industry, or in non-agricultural sector based on remuneration paid with money or goods, and based on daily or contact payment system.

22. Unpaid worker is a person who intended to work without pay either with money or good, in an establishment run by other members of the family, relative or neighbour.

ULASAN**DESCRIPTION****3.1 Penduduk**

Jumlah penduduk Kabupaten Bangka hasil proyeksi penduduk tahun 2020 pada tahun 2021 sebesar 329.911 jiwa. Jumlah penduduk laki-laki pada tahun 2021 sebanyak 170.186 jiwa dan penduduk perempuan sebanyak 159.725 jiwa.

Rasio jenis kelamin Kabupaten Bangka pada tahun 2021 adalah 105. Angka ini menggambarkan bahwa jumlah penduduk laki-laki masih mendominasi dibandingkan jumlah penduduk wanita.

3.2 Ketenagakerjaan

Jumlah penduduk Kabupaten Bangka usia 15 tahun ke atas atau yang termasuk Penduduk Usia Kerja (PUK) pada tahun 2021 sebanyak 254.243 jiwa (hasil Survei Angkatan Kerja Nasional (SAKERNAS), Agustus 2021). Sebesar 62,68 persen dari PUK termasuk dalam penduduk angkatan kerja (bekerja dan/atau mencari kerja) dan sisanya 37,32 persen adalah penduduk bukan angkatan kerja (sekolah, mengurus rumahtangga, lainnya).

3.1 Population

Population of Bangka Regency in based on Population Census Projection 2021 was recorded 329,911 people. The population in 2021 consist of 170,186 male and 159,725 females.

The gender ratio of Population in Bangka Regency in 2021 was 105. This figure illustrates that the total male population still dominates compared to the total female population.

3.2 Labor Force

In 2021 the number of population age 15 years and over, or working age population, in Bangka Regency was 254,243 persons (based on National Labor Force Survey, August 2021). Among them, 62.68 percent was labor force (works and /looking for job) and the rest, 37.32 percent, was non laborforce (attending school, housekeeping, etc).

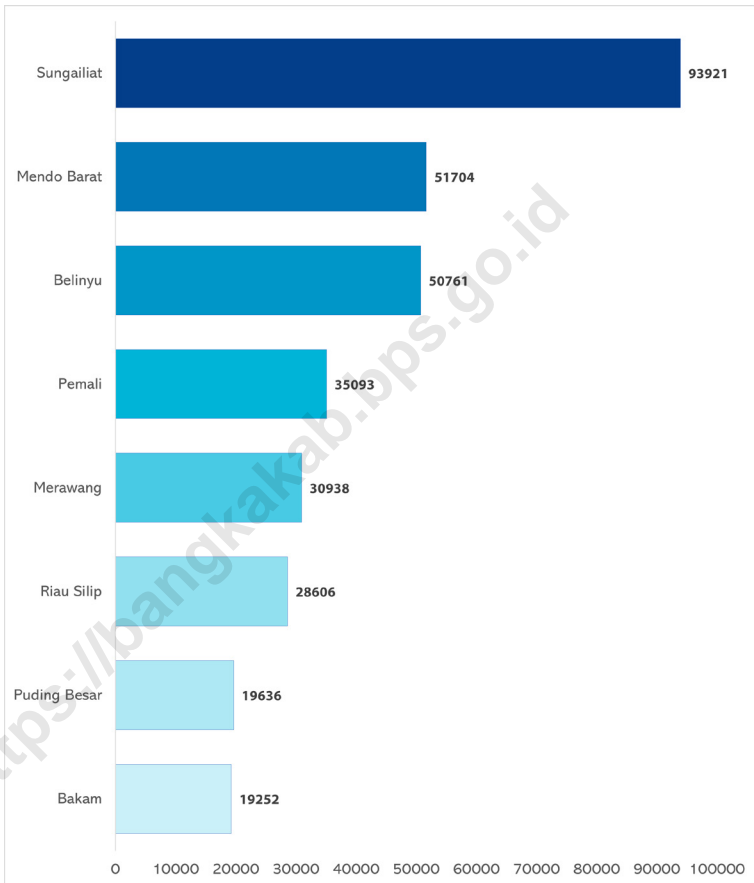
Tingkat Partisipasi Angkatan Kerja (TPAK) Kabupaten Bangka tahun 2021 sebesar 62,68 persen artinya sebesar 62,68 persen penduduk usia kerja aktif secara ekonomi. Adapun tingkat pengangguran terbuka untuk Kabupaten Bangka tahun yang sama sebesar 5,97 artinya dari 100 penduduk yang termasuk angkatan kerja, secara rata-rata 6 orang mencari pekerjaan.

Jika diperhatikan berdasarkan pendidikannya, persentase angkatan kerja terhadap penduduk usia tertinggi yang paling tinggi pada perguruan tinggi 88,12%, kemudian SMA 65,76% dan yang paling rendah tingkat SMP 52,08%. Dari jenis Lapangan pekerjaan utama 44,08 penduduk bekerja di bidang jasa, 28,08 % di bidang pertanian dan 27,1% di bidang industri pengolahan.

Labor Force Participation Rates (LFPRs) of Bangka Regency 2021 was 62.68 percent, which mean 62.68 percent of working age population were economically active. Open Unemployment Rate in Bangka Regency in 2021 was 5.97 percent, which mean among 100 people of economically active, there are 6 people who are looking for work.

If we look based on education, the percentage of the workforce to the highest age population is at college 88.12%, then senior high school 65.76% and the lowest at junior high school level 52.08%. From the type of main occupation, 44.08 people work in the service sector, 28.08% in agriculture and 27.1% in the manufacturing industry.

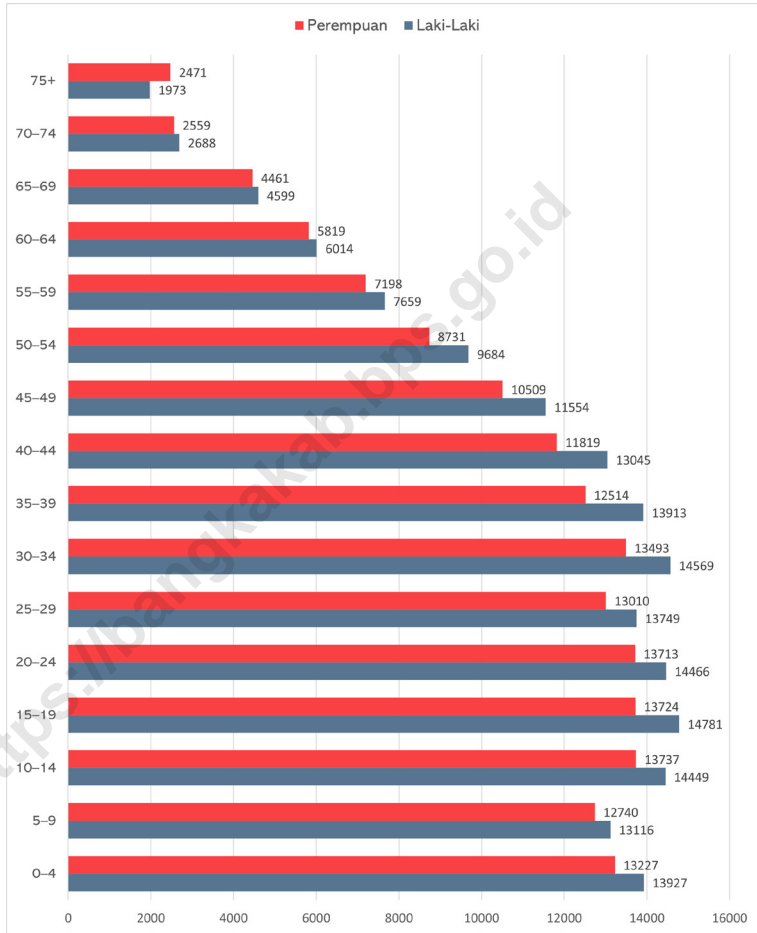
Gambar 3.1 Jumlah Penduduk Menurut Kecamatan, 2021
Figures 3.1 Population by Subdistrict, 2021



Sumber/Source: Badan Pusat Statistik Kabupaten Bangka (Hasil Proyeksi Sensus Penduduk 2020)/ BPS-Statistics of Bangka Regency (Result of 2020 Population Census Projection)

Gambar 3.2
Figures

Jumlah Penduduk Menurut Kelompok Umur dan Jenis Kelamin, 2021
Population by Age Group and Sex, 2021



Sumber/Source: Badan Pusat Statistik Kabupaten Bangka (Hasil Proyeksi Sensus Penduduk 2020)/ BPS-Statistics of Bangka Regency (Result of 2020 Population Census Projection)

**3.1 PENDUDUK
POPULATION**

Tabel 3.1.1 Penduduk, Laju Pertumbuhan Penduduk, Distribusi Persentase Penduduk, Kepadatan Penduduk, Rasio Jenis Kelamin Penduduk Menurut Kecamatan Hasil Proyeksi Sensus Penduduk, 2021
Population, Population Growth Rate, Percentage Distribution of Population, Population Density, and Population Sex Ratio by Subdistrict Result of Population Census Projection, 2021

Kecamatan Subdistrict	Penduduk (ribu) Population (thousand)	Persentase Penduduk Percentage of Total Population
(1)	(2)	(3)
Sungailiat	93 921	28,47
Belinyu	50 761	15,39
Merawang	30 938	9,38
Mendo Barat	51 704	15,67
Pemali	35 093	10,64
Bakam	19 252	5,84
Riau Silip	28 606	8,67
Puding Besar	19 636	5,95
Bangka	329 911	100,00

Lanjutan Tabel/*Continued Table 3.1.1*

Kecamatan <i>Subdistrict</i>	Rasio Jenis Kelamin Penduduk <i>Population Sex Ratio</i>	Kepadatan Penduduk per km ² <i>Population Density per sq.km</i>
(1)	(7)	(8)
Sungailiat	104	639
Belinyu	105	98
Merawang	106	143
Mendo Barat	110	75
Pemali	105	250
Bakam	113	45
Riau Silip	108	46
Puding Besar	111	72
Bangka	105	109

Lanjutan Tabel/*Continued Table* 3.1.1

Kecamatan <i>Subdistrict</i>	Laju Pertumbuhan Penduduk per Tahun 2020–2021 <i>Annual Population Growth Rate (%) 2020–2021</i>
(1)	(11)
Sungailiat	1,12
Belinyu	1,12
Merawang	1,12
Mendo Barat	1,12
Pemali	1,12
Bakam	1,12
Riau Silip	1,12
Puding Besar	1,12
Bangka	1,12

Sumber/*Source*: Badan Pusat Statistik Kabupaten Bangka/ *BPS-Statistics of Bangka Regency*

Tabel
Table 3.1.2**Penduduk, Laju Pertumbuhan Penduduk, Distribusi
Persentase Penduduk, Kepadatan Penduduk, Rasio Jenis
Kelamin Penduduk Menurut Kecamatan, 2021**
*Population, Population Growth Rate, Percentage
Distribution of Population, Population Density, and
Population Sex Ratio by Subdistrict, 2021*

Kecamatan Subdistrict	Penduduk (ribu) Population (thousand)	Persentase Penduduk Percentage of Total Population
(1)	(2)	(3)
Sungailiat	92 885	28,75
Belinyu	49 837	15,42
Merawang	30 228	9,36
Mendo Barat	49 549	15,34
Pemali	34 458	10,66
Bakam	18 547	5,74
Riau Silip	28 125	8,70
Puding Besar	19 478	6,03
Bangka	323 107	100

Lanjutan Tabel/*Continued Table* 3.1.2

Kecamatan <i>Subdistrict</i>	Rasio Jenis Kelamin Penduduk <i>Population Sex Ratio</i>	Kepadatan Penduduk per km ² <i>Population Density per sq.km</i>
(1)	(7)	(8)
Sungailiat	103	632
Belinyu	104	97
Merawang	105	140
Mendo Barat	109	72
Pemali	104	245
Bakam	110	44
Riau Silip	107	45
Puding Besar	110	72
Bangka	105	107

Lanjutan Tabel/Continued Table 3.1.2

Kecamatan Subdistrict	Laju Pertumbuhan Penduduk per Tahun 2020–2021 Annual Population Growth Rate (%) 2020–2021
(1)	(11)
Sungailiat	0,52
Belinyu	0,91
Merawang	1,00
Mendo Barat	1,09
Pemali	1,14
Bakam	0,37
Riau Silip	1,03
Puding Besar	0,27
Bangka	0,80

Sumber/Source: Dinas Kependudukan dan Catatan Sipil Kabupaten Bangka/ Department of Population and Civil Registration of Bangka Regency

Tabel
Table 3.1.3**Jumlah Penduduk Menurut Jenis Kelamin dan Kecamatan
Hasil Proyeksi Sensus Penduduk, 2021**
*Population by Sex and Subdistrict Result of Population
Census Projection, 2021*

Kecamatan Subdistrict	Jenis Kelamin/Sex		
	Laki-Laki Male	Perempuan Female	Jumlah Total
(1)	(2)	(3)	(4)
Sungailat	47 888	46 033	93 921
Belinyu	25 968	24 793	50 761
Merawang	15 947	14 991	30 938
Mendo Barat	27 040	24 664	51 704
Pemali	17 959	17 134	35 093
Bakam	10 194	9 058	19 252
Riau Silip	14 845	13 761	28 606
Puding Besar	10 345	9 291	19 636
Bangka	170 186	159 725	329 911

Sumber/Source: Badan Pusat Statistik Kabupaten Bangka/ BPS-Statistics of Bangka Regency

Tabel 3.1.4 **Jumlah Penduduk Menurut Jenis Kelamin dan Kecamatan, 2021**
Table *Population by Sex and Subdistrict, 2021*

Kecamatan Subdistrict	Jenis Kelamin/Sex		
	Laki-Laki Male	Perempuan Female	Jumlah Total
(1)	(2)	(3)	(4)
Sungailat	47 096	45 789	92 885
Belinyu	25 448	24 389	49 837
Merawang	15 494	14 734	30 228
Mendo Barat	25 817	23 732	49 549
Pemali	17 588	16 870	34 458
Bakam	9 704	8 843	18 547
Riau Silip	14 516	13 609	28 125
Puding Besar	10 206	9 272	19 478
Bangka	165 869	157 238	323 107

Sumber/Source: Dinas Kependudukan dan Catatan Sipil Kabupaten Bangka/ Department of Population and Civil Registration of Bangka Regency

Tabel
Table 3.1.5

Jumlah Penduduk Menurut Kelompok Umur dan Jenis Kelamin Hasil Proyeksi Sensus Penduduk, 2021
Population by Age Groups and Sex Result of Population Census Projection, 2021

Kelompok Umur <i>Age Groups</i>	Jenis Kelamin/Sex		Jumlah <i>Total</i>
	Laki-Laki <i>Male</i>	Perempuan <i>Female</i>	
(1)	(2)	(3)	(4)
0-4	13 927	13 227	27 154
5-9	13 116	12 740	25 856
10-14	14 449	13 737	28 186
15-19	14 781	13 724	28 505
20-24	14 466	13 713	28 179
25-29	13 749	13 010	26 759
30-34	14 569	13 493	28 062
35-39	13 913	12 514	26 427
40-44	13 045	11 819	24 864
45-49	11 554	10 509	22 063
50-54	9 684	8 731	18 415
55-59	7 659	7 198	14 857
60-64	6 014	5 819	11 833
65-69	4 599	4 461	9 060
70-74	2 688	2 559	5 247
75+	1 973	2 471	4 444
Bangka	170 186	159 725	329 911

Sumber/Source: Badan Pusat Statistik Kabupaten Bangka/ BPS-Statistics of Bangka Regency

Tabel 3.1.6 **Jumlah Penduduk Menurut Kelompok Umur dan Jenis Kelamin, 2021**
Table *Population by Age Groups and Sex, 2021*

Kelompok Umur Age Groups	Jenis Kelamin/Sex		
	Laki-Laki Male	Perempuan Female	Jumlah Total
(1)	(2)	(3)	(4)
0–4	12 594	11 824	24 418
5–9	16 139	14 949	31 088
10–14	16 128	15 263	31 391
15–19	12 922	12 607	25 529
20–24	13 288	12 883	26 171
25–29	11 750	11 229	22 979
30–34	13 654	13 119	26 773
35–39	14 502	13 365	27 867
40–44	13 792	12 241	26 033
45–49	11 127	10 101	21 228
50–54	8 820	7 964	16 784
55–59	6 813	6 562	13 375
60–64	5 718	5 713	11 431
65–69	4 227	4 398	8 625
70–74	2 427	2 486	4 913
75+	1 968	2 534	4 502
Bangka	165 869	157 238	323 107

Sumber/Source: Dinas Kependudukan dan Catatan Sipil Kabupaten Bangka/ Department of Population and Civil Registration of Bangka Regency

Tabel 3.1.7 Jumlah Penduduk Umur dan Jenis Kelamin (Umur Tunggal), 2021
Number of Population by Age Group and Sex (Single year), 2021

Umur Age	Jenis Kelamin Sex		Jumlah Total
	Laki-Laki Male	Perempuan Female	
(1)	(2)	(3)	(4)
00 - 01	1 673	1 574	3 247
01 - 02	2 391	2 420	4 811
02 - 03	2 832	2 618	5 450
03 - 04	2 878	2 636	5 514
04 - 05	2 820	2 576	5 396
05 - 06	2 969	2 671	5 640
06 - 07	3 124	2 808	5 932
07 - 08	3 237	3 132	6 369
08 - 09	3 422	3 139	6 561
09 - 10	3 387	3 199	6 586
10 - 11	3 424	3 254	6 678
11 - 12	3 051	3 015	6 066
12 - 13	3 189	3 098	6 287
13 - 14	3 119	2 912	6 031
14 - 15	3 345	2 984	6 329
15 - 16	3 118	2 947	6 065
16 - 17	3 102	2 832	5 934
17 - 18	1 249	1 501	2 750
18 - 19	2 571	2 572	5 143
19 - 20	2 882	2 755	5 637

Lanjutan Tabel/Continued Table 3.1.7

Umur Age	Jenis Kelamin Sex		
	Laki-Laki Male	Perempuan Female	Jumlah Total
(1)	(2)	(3)	(4)
20 - 21	2 698	2 656	5 354
21 - 22	2 902	2 852	5 754
22 - 23	2 650	2 587	5 237
23 - 24	2 525	2 439	4 964
24 - 25	2 513	2 349	4 862
25 - 26	2 478	2 284	4 762
26 - 27	2 398	2 307	4 705
27 - 28	2 279	2 174	4 453
28 - 29	2 187	2 120	4 307
29 - 30	2 408	2 344	4 752
30 - 31	2 374	2 342	4 716
31 - 32	2 706	2 578	5 284
32 - 33	2 865	2 623	5 488
33 - 34	2 841	2 786	5 627
34 - 35	2 868	2 790	5 658
35 - 36	2 810	2 693	5 503
36 - 37	2 720	2 527	5 247
37 - 38	2 801	2 597	5 398
38 - 39	2 942	2 624	5 566
39 - 40	3 229	2 924	6 153

Lanjutan Tabel/*Continued Table* 3.1.7

Umur Age	Jenis Kelamin Sex		Jumlah Total
	Laki-Laki Male	Perempuan Female	
(1)	(2)	(3)	(4)
40 - 41	2 740	2 427	5 167
41 - 42	3 183	2 831	6 014
42 - 43	2 898	2 598	5 496
43 - 44	2 474	2 216	4 690
44 - 45	2 497	2 169	4 666
45 - 46	2 373	2 071	4 444
46 - 47	2 295	2 220	4 515
47 - 48	2 198	1 938	4 136
48 - 49	2 126	1 944	4 070
49 - 50	2 135	1 928	4 063
50 - 51	1 685	1 519	3 204
51 - 52	2 069	1 860	3 929
52 - 53	1 964	1 598	3 562
53 - 54	1 625	1 557	3 182
54 - 55	1 477	1 430	2 907
55 - 56	1 310	1 240	2 550
56 - 57	1 591	1 507	3 098
57 - 58	1 375	1 310	2 685
58 - 59	1 241	1 237	2 478
59 - 60	1 296	1 268	2 564
>60	14 340	15 131	29 471
Bangka	165 869	157 238	323 107

Sumber/*Source*: Dinas Kependudukan dan Catatan Sipil Kabupaten Bangka/ *Department of Population and Civil Registration of Bangka Regency*

Tabel 3.1.8 Jumlah Penduduk Kecamatan Mendo Barat Menurut Kelompok Umur dan Jenis Kelamin, 2021
Table 3.1.8 Population of Mendo Barat Subdistrict by Age Group and Sex, 2021

Kelompok Umur Age Group	Jenis Kelamin Sex		Jumlah Total
	Laki-Laki Male	Perempuan Female	
(1)	(2)	(3)	(4)
0-4	2 159	2 069	4 228
5-9	2 591	2 417	5 008
10-14	2 532	2 451	4 983
15-19	2 107	1 940	4 047
20-24	2 398	2 268	4 666
25-29	2 108	1 931	4 039
30-34	2 394	2 120	4 514
35-39	2 215	1 889	4 104
40-44	1 900	1 595	3 495
45-49	1 530	1 420	2 950
50-54	1 264	1 173	2 437
55-59	1 020	869	1 889
60-64	709	632	1 341
65-69	453	413	866
70-74	204	249	453
75+	233	296	529
Jumlah/Total	25 817	23 732	49 549

Sumber/Source: Dinas Kependudukan dan Catatan Sipil Kabupaten Bangka/ Department of Population and Civil Registration of Bangka Regency

Tabel 3.1.9 Jumlah Penduduk Kecamatan Merawang Menurut Kelompok Umur dan Jenis Kelamin, 2021
Table 3.1.9 Population of Merawang Subdistrict by Age Group and Sex, 2021

Kelompok Umur Age Group	Jenis Kelamin Sex		Jumlah Total
	Laki-Laki Male	Perempuan Female	
(1)	(2)	(3)	(4)
0-4	1 246	1 103	2 349
5-9	1 504	1 409	2 913
10-14	1 605	1 421	3 026
15-19	1 137	1 150	2 287
20-24	1 220	1 224	2 444
25-29	1 045	1 136	2 181
30-34	1 358	1 324	2 682
35-39	1 437	1 237	2 674
40-44	1 242	1 076	2 318
45-49	1 009	897	1 906
50-54	757	710	1 467
55-59	598	624	1 222
60-64	566	534	1 100
65-69	376	418	794
70-74	208	232	440
75+	186	239	425
Jumlah/Total	15 494	14 734	30 228

Sumber/Source: Dinas Kependudukan dan Catatan Sipil Kabupaten Bangka/ Department of Population and Civil Registration of Bangka Regency

Tabel 3.1.10 Jumlah Penduduk Kecamatan Puding Besar Menurut Kelompok Umur dan Jenis Kelamin, 2021
Table 3.1.10 Population of Puding Besar Subdistrict by Age Group and Sex, 2021

Kelompok Umur Age Group	Jenis Kelamin Sex		Jumlah Total
	Laki-Laki Male	Perempuan Female	
(1)	(2)	(3)	(4)
0-4	883	761	1 644
5-9	1 043	941	1 984
10-14	917	916	1 833
15-19	680	718	1 398
20-24	871	824	1 695
25-29	775	754	1 529
30-34	1 009	776	1 785
35-39	929	758	1 687
40-44	800	724	1 524
45-49	628	558	1 186
50-54	507	438	945
55-59	392	366	758
60-64	356	301	657
65-69	198	202	400
70-74	108	108	216
75+	110	127	237
Jumlah/Total	10 206	9 272	19 478

Sumber/Source: Dinas Kependudukan dan Catatan Sipil Kabupaten Bangka / Department of Population and Civil Registration of Bangka Regency

Tabel 3.1.11 Jumlah Penduduk Kecamatan Sungailiat Menurut Kelompok Umur dan Jenis Kelamin, 2021
Table 3.1.11 Population of Sungailiat Subdistrict by Age Group and Sex, 2021

Kelompok Umur Age Group	Jenis Kelamin Sex		Jumlah Total
	Laki-Laki Male	Perempuan Female	
(1)	(2)	(3)	(4)
0-4	3 530	3 293	6 823
5-9	4 403	4 026	8 429
10-14	4 599	4 262	8 861
15-19	3 580	3 528	7 108
20-24	3 675	3 613	7 288
25-29	3 326	3 139	6 465
30-34	3 552	3 586	7 138
35-39	4 010	3 975	7 985
40-44	3 986	3 647	7 633
45-49	3 208	3 057	6 265
50-54	2 636	2 475	5 111
55-59	1 980	2 097	4 077
60-64	1 797	1 879	3 676
65-69	1 358	1 513	2 871
70-74	831	870	1 701
75+	625	829	1 454
Jumlah/Total	47 096	45 789	92 885

Sumber/Source: Dinas Kependudukan dan Catatan Sipil Kabupaten Bangka/ Department of Population and Civil Registration of Bangka Regency

Tabel 3.1.12 Jumlah Penduduk Kecamatan Pemali Menurut Kelompok Umur dan Jenis Kelamin, 2021
Table 3.1.12 Population of Pemali Subdistrict by Age Group and Sex, 2021

Kelompok Umur Age Group	Jenis Kelamin Sex		Jumlah Total
	Laki-Laki Male	Perempuan Female	
(1)	(2)	(3)	(4)
0-4	1 381	1 317	2 698
5-9	1 778	1 668	3 446
10-14	1 818	1 636	3 454
15-19	1 404	1 372	2 776
20-24	1 318	1 215	2 533
25-29	1 093	1 154	2 247
30-34	1 366	1 513	2 879
35-39	1 598	1 571	3 169
40-44	1 646	1 536	3 182
45-49	1 274	1 116	2 390
50-54	913	735	1 648
55-59	611	619	1 230
60-64	549	574	1 123
65-69	443	430	873
70-74	242	214	456
75+	154	200	354
Jumlah/Total	17 588	16 870	34 458

Sumber/Source: Dinas Kependudukan dan Catatan Sipil Kabupaten Bangka/ Department of Population and Civil Registration of Bangka Regency

Tabel 3.1.13 Jumlah Penduduk Kecamatan Bakam Menurut Kelompok Umur dan Jenis Kelamin, 2021
Table 3.1.13 *Population of Bakam Subdistrict by Age Group and Sex, 2021*

Kelompok Umur <i>Age Group</i>	Jenis Kelamin <i>Sex</i>		Jumlah <i>Total</i>
	Laki-Laki <i>Male</i>	Perempuan <i>Female</i>	
(1)	(2)	(3)	(4)
0-4	774	748	1 522
5-9	936	884	1 820
10-14	884	881	1 765
15-19	725	671	1 396
20-24	801	756	1 557
25-29	694	654	1 348
30-34	926	791	1 717
35-39	860	742	1 602
40-44	802	693	1 495
45-49	631	570	1 201
50-54	502	427	929
55-59	440	384	824
60-64	324	263	587
65-69	180	151	331
70-74	110	110	220
75+	115	118	233
Jumlah/Total	9 704	8 843	18 547

Sumber/Source: Dinas Kependudukan dan Catatan Sipil Kabupaten Bangka/ Department of Population and Civil Registration of Bangka Regency

Tabel 3.1.14 Jumlah Penduduk Kecamatan Belinyu Menurut Kelompok Umur dan Jenis Kelamin, 2021
Table 3.1.14 Population of Belinyu Subdistrict by Age Group and Sex, 2021

Kelompok Umur Age Group	Jenis Kelamin Sex		Jumlah Total
	Laki-Laki Male	Perempuan Female	
(1)	(2)	(3)	(4)
0-4	1 611	1 532	3 143
5-9	2 442	2 267	4 709
10-14	2 405	2 344	4 749
15-19	2 053	2 011	4 064
20-24	1 929	1 885	3 814
25-29	1 697	1 544	3 241
30-34	1 856	1 823	3 679
35-39	2 154	2 017	4 171
40-44	2 159	1 909	4 068
45-49	1 801	1 590	3 391
50-54	1 451	1 307	2 758
55-59	1 127	1 081	2 208
60-64	977	1 107	2 084
65-69	884	949	1 833
70-74	519	512	1 031
75+	383	511	894
Jumlah/Total	25 448	24 389	49 837

Sumber/Source: Dinas Kependudukan dan Catatan Sipil Kabupaten Bangka/ Department of Population and Civil Registration of Bangka Regency

Tabel 3.1.15 Jumlah Penduduk Kecamatan Riau Silip Menurut Kelompok Umur dan Jenis Kelamin, 2021
Table 3.1.15 Population of Riau Silip Subdistrict by Age Group and Sex, 2021

Kelompok Umur Age Group	Jenis Kelamin Sex		Jumlah Total
	Laki-Laki Male	Perempuan Female	
(1)	(2)	(3)	(4)
0-4	1 010	1 001	2 011
5-9	1 442	1 337	2 779
10-14	1 368	1 352	2 720
15-19	1 236	1 217	2 453
20-24	1 076	1 098	2 174
25-29	1 012	917	1 929
30-34	1 193	1 186	2 379
35-39	1 299	1 176	2 475
40-44	1 257	1 061	2 318
45-49	1 046	893	1 939
50-54	790	699	1 489
55-59	645	522	1 167
60-64	440	423	863
65-69	335	322	657
70-74	205	191	396
75+	162	214	376
Jumlah/Total	14 516	13 609	28 125

Sumber/Source: Dinas Kependudukan dan Catatan Sipil Kabupaten Bangka/ Department of Population and Civil Registration of Bangka Regency

Tabel 3.1.16 Jumlah Penduduk yang Lahir Selama 1 Januari s.d. 31 Desember 2021 Menurut Kecamatan dan Jenis Kelamin
Table 3.1.16 Population of Birth During 1 January to 31 December 2021 by Subdistrict and Sex

Kecamatan Subdistrict	Lahir Born		Jumlah Total
	LK Male	PR Female	
(1)	(2)	(3)	(4)
Sungailiat	512	469	981
Belinyu	225	195	420
Merawang	159	165	324
Mendo Barat	257	265	522
Pemali	180	173	353
Bakam	104	82	186
Riau Silip	118	128	246
Puding Besar	118	97	215
Bangka	1 673	1 574	3 247

Sumber/Source: Dinas Kependudukan dan Catatan Sipil Kabupaten Bangka/ Department of Population and Civil Registration of Bangka Regency

**3.2 KETENAGAKERJAAN
EMPLOYMENT**

Tabel 3.2.1 Jumlah Penduduk Berumur 15 Tahun ke Atas Menurut Jenis Kegiatan Selama Seminggu yang Lalu dan Jenis Kelamin, 2021
Population Aged 15 Years and Over by Type of Activity During The Previous Week and Sex, 2021

Kegiatan Utama <i>Main Activity</i>	Jenis Kelamin/Sex		
	Laki-Laki <i>Male</i>	Perempuan <i>Female</i>	Laki-Laki+ Perempuan <i>Male+Female</i>
(1)	(2)	(3)	(4)
I. Angkatan Kerja/<i>Economically Active</i>	108 144	51 220	159 364
1. Bekerja/ <i>Working</i>	102 760	47 084	149 844
2. Pengangguran Terbuka/ <i>Unemployment</i>	5 384	4 136	9 520
II. Bukan Angkatan Kerja/<i>Not Economically Active</i>	23 672	71 207	94 879
1. Sekolah/ <i>Attending School</i>	9 196	10 060	19 256
2. Mengurus Rumah Tangga/ <i>Housekeeping</i>	7 289	56 745	64 034
3. Lainnya/ <i>Others</i>	7 187	4 402	11 589
Jumlah/<i>Total</i>	131 816	122 427	254 243

Sumber/*Source*: BPS, Survei Angkatan Kerja Nasional (Sakernas) Agustus/BPS-Statistics Indonesia, August National Labor Force Survey

Tabel
Table 3.2.2

Penduduk Berumur 15 Tahun ke Atas Menurut Pendidikan Tertinggi yang Ditematkan dan Jenis Kegiatan Selama Seminggu yang Lalu, 2021
Population 15 Years of Age and Over by Educational Attainment and Type of Activity During the Previous Week, 2021

Pendidikan Tertinggi yang Ditematkan ¹ <i>Educational Attainment¹</i>	Angkatan Kerja/ <i>Economically Active</i>				Jumlah Angkatan Kerja Total of Economically Active	Persentase Bekerja terhadap Angkatan Kerja <i>Percentage of Working to Economically Active</i>
	Bekerja Working	Pengangguran ² <i>Unemployment²</i>		Jumlah Total		
(1)	(2)	Pernah Bekerja Ever Worked	Tidak Pernah Bekerja Never Worked	(5)	(6)	(7)
0	54 955	1 508	409	1 917	56 872	96,63
1	23 866	1 304	143	1 447	25 313	94,28
2	53 792	3 037	2 330	5 367	59 159	90,93
3	17 231	0	789	789	18 020	95,62
Jumlah/Total	149 844	5 849	3 671	9 520	159 364	94,03

Lanjutan Tabel/*Continued Table* 3.2.2

Pendidikan Tertinggi yang Ditamatkan ¹ <i>Educational Attainment¹</i>	Bukan Angkatan Kerja <i>Not Economically Active</i>			Jumlah Bukan Angkatan Kerja <i>Total of Non-Economically Active</i>	Jumlah Total	Persentase Angkatan Kerja terhadap Penduduk Usia Kerja <i>Percentage of Economically Active to Working Age Population</i>
	Sekolah Attending School	Mengurus Rumah Tangga House Keeping	Lainnya Others			
(1)	(8)	(9)	(10)	(11)	(12)	(13)
0	2 254	30 387	5 715	38 356	95 228	59,72
1	11 671	9 903	1 713	23 287	48 600	52,08
2	5 331	21 636	3 840	30 807	89 966	65,76
3	0	2 108	321	2 429	20 449	88,12
Jumlah/Total	19 256	64 034	11 589	94 879	254 243	62,68

Catatan/Note:

¹ 0. ≤ Sekolah Dasar (SD)/≤ *Primary School*

1. Sekolah Menengah Pertama/*Junior High School*

2. Sekolah Menengah Atas/*Senior High School*

3. Perguruan Tinggi/*Collage*

²

1. Mencari pekerjaan/*Looking for work*

2. Mempersiapkan usaha/*Establishing a new business/firm*

3. Merasa tidak mungkin mendapat pekerjaan/*Feeling hopeless in looking for work (discouraged job seekers)*

4. Sudah punya pekerjaan tetapi belum mulai bekerja/*Having job already but not starting to work yet*

Sumber/Source: BPS, Survei Angkatan Kerja Nasional (Sakernas) Agustus/BPS-Statistics Indonesia, August National Labor Force Survey

Tabel
Table 3.2.3

Penduduk Berumur 15 Tahun Ke Atas yang Bekerja Selama Seminggu yang Lalu Menurut Status Pekerjaan Utama dan Jenis Kelamin, 2021
Population 15 Years of Age and Over who Worked During The Previous Week by Main Employment Status and Sex, 2021

Status Pekerjaan Utama Main Employment Status	Laki-Laki Male	Perempuan Female	Jumlah Total
(1)	(2)	(3)	(4)
Berusaha sendiri <i>Own account worker</i>	27 562	10 526	38 088
Berusaha dibantu buruh tidak tetap/buruh tidak dibayar <i>Employer assisted by temporary worker/unpaid worker</i>	7 391	2 835	10 226
Berusaha dibantu buruh tetap/buruh dibayar <i>Employer assisted by permanent worker/paid worker</i>	5 655	1 187	6 842
Buruh/Karyawan/Pegawai/ <i>Employee</i>	51 561	22 006	73 567
Pekerja bebas <i>Casual worker</i>	6 923	1 228	8 151
Pekerja keluarga/tak dibayar <i>Family worker/unpaid worker</i>	3 668	9 302	12 970
Jumlah/Total	102 760	47 084	149 844

Sumber/Source: BPS, Survei Angkatan Kerja Nasional (Sakernas) Agustus/BPS-Statistics Indonesia, August National Labor Force Survey

Tabel 3.2.4 Penduduk Berumur 15 Tahun Ke Atas yang Bekerja Selama Seminggu yang Lalu Menurut Status Pekerjaan Utama dan Lapangan Pekerjaan Utama, 2021
Population 15 Years of Age and Over who Worked During The Previous Week by Main Employment Status and Main Industry, 2021

Status Pekerjaan Utama <i>Main Employment Status</i>	Lapangan Pekerjaan Utama ¹ <i>Main Industry¹</i>			Jumlah <i>Total</i>
	1	2	3	
(1)	(2)	(3)	(4)	(5)
Berusaha sendiri <i>Own account worker</i>	13 572	10 892	13 624	38 088
Berusaha dibantu buruh tidak tetap/buruh tidak dibayar <i>Employer assisted by temporary worker/unpaid worker</i>	4 088	1 225	4 913	10 226
Berusaha dibantu buruh tetap/buruh dibayar <i>Employer assisted by permanent worker/paid worker</i>	2 904	1 869	2 069	6 842
Buruh/Karyawan/Pegawai/ <i>Employee</i>	13 516	21 288	38 763	73 567
Pekerja bebas <i>Casual worker</i>	3 051	3 658	1 442	8 151
Pekerja keluarga/tak dibayar <i>Family worker/unpaid worker</i>	6 061	1 676	5 233	12 970
Jumlah/Total	43 192	40 608	66 044	149 844

Catatan/Note: ¹ 1. Pertanian/Agriculture
 2. Industri Pengolahan/Manufacturing Industry
 3. Jasa/Services

Sumber/Source: BPS, Survei Angkatan Kerja Nasional (Sakernas) Agustus/BPS-Statistics Indonesia, August National Labor Force Survey

Tabel
Table 3.2.5

Penduduk Berumur 15 Tahun ke Atas yang Bekerja Selama Seminggu yang Lalu Menurut Jumlah Jam Kerja pada Pekerjaan Utama dan Lapangan Pekerjaan Utama, 2021
Population 15 Years of Age and Over who Worked During The Previous Week by Total Working Hours on Main Job and Main Industry, 2021

Jumlah Jam Kerja pada Pekerjaan Utama Total Working Hours on Main Job (jam/hours)	Lapangan Pekerjaan Utama ¹ Main Industry ¹			Jumlah Total
	1	2	3	
(1)	(2)	(3)	(4)	(5)
0 ²	1 173	1 186	2 250	4 609
1–14	3 428	1 616	4 489	9 533
15–34	17 829	6 515	16 835	41 179
35+	20 762	31 291	42 470	94 523
Jumlah/Total	43 192	40 608	66 044	149 844

Catatan/Note: ¹ 1. Pertanian/Agriculture
 2. Industri Pengolahan/Manufacturing Industry
 3. Jasa/Services

² Sementara tidak bekerja/Temporarily not working

Sumber/Source: BPS, Survei Angkatan Kerja Nasional (Sakernas) Agustus/BPS-Statistics Indonesia, August National Labor Force Survey

Tabel 3.2.6
Table

Penduduk Berumur 15 Tahun ke Atas yang Bekerja Selama Seminggu yang Lalu Menurut Lapangan Pekerjaan Utama dan Pendidikan Tertinggi yang Ditamatkan, 2021
Population 15 Years of Age and Over who Worked During The Previous Week by Main Industry and Educational Attainment, 2021

Lapangan Pekerjaan Utama ¹ <i>Main Industry¹</i>	Pendidikan Tertinggi yang Ditamatkan <i>Educational Attainment</i>				Jumlah Total
	≤ SD ≤ <i>Elementary School</i>	SMP <i>Junior High School</i>	SMA <i>Senior High School</i>	Perguruan Tinggi <i>College</i>	
(1)	(2)	(3)	(4)	(5)	(6)
1	23 000	7 946	11 043	1 203	43 192
2	18 017	7 468	14 425	698	40 608
3	13 938	8 452	28 324	15 330	66 044
Jumlah/Total	54 955	23 866	53 792	17 231	149 844

Catatan/Note: ¹ 1. Pertanian/*Agriculture*
2. Industri Pengolahan/*Manufacturing Industry*
3. Jasa/*Services*

Sumber/Source: BPS, Survei Angkatan Kerja Nasional (Sakernas) Agustus/BPS-Statistics Indonesia, August National Labor Force Survey

Tabel
Table 3.2.7

Penduduk Berumur 15 Tahun ke Atas Menurut Kelompok Umur dan Jenis Kegiatan Selama Seminggu Terakhir, 2021
Population 15 Years of Age and Over by Age Group and Type of Activity During the Previous Week, 2021

Kelompok Umur Age Group	Angkatan Kerja/Economically Active				Jumlah Angkatan Kerja Total of Economically Active	Persentase Bekerja terhadap Angkatan Kerja Percentage of Working to Economically Active
	Bekerja Working	Pengangguran ¹ Unemployment ¹		Jumlah Total		
(1)	(2)	Pernah Bekerja Ever Worked	Tidak Pernah Bekerja Never Worked	(5)	(6)	(7)
15–19	4 959	260	1 092	1 352	6 311	78,58
20–24	14 523	1 198	1 500	2 698	17 221	84,33
25–29	17 328	1 098	659	1 757	19 085	90,79
30–34	18 362	740	143	883	19 245	95,41
35–39	19 794	509	0	509	20 303	97,49
40–44	17 960	752	144	896	18 856	95,25
45–49	18 273	900	133	1 033	19 306	94,65
50–54	15 977	176	0	176	16 153	98,91
55–59	11 511	216	0	216	11 727	98,16
60+	11 157	0	0	0	11 157	100,00
Jumlah/Total	149 844	5 849	3 671	9 520	159 364	94,03

Lanjutan Tabel/*Continued Table 3.2.7*

Kelompok Umur <i>Age Group</i>	Bukan Angkatan Kerja <i>Not Economically Active</i>			Jumlah Bukan Angkatan Kerja <i>Total of Non-Economically Active</i>	Jumlah Total	Persentase Angkatan Kerja terhadap Penduduk Usia Kerja <i>Percentage of Economically Active to Working Age Population</i>
	Sekolah <i>Attending School</i>	Mengurus Rumah Tangga <i>House Keeping</i>	Lainnya <i>Others</i>			
(1)	(8)	(9)	(10)	(11)	(12)	(13)
15–19	17 211	1 954	1 662	20 827	27 138	23,26
20–24	2 045	5 392	2 648	10 085	27 306	63,07
25–29	0	6 796	759	7 555	26 640	71,64
30–34	0	7 262	0	7 262	26 507	72,60
35–39	0	5 909	187	6 096	26 399	76,91
40–44	0	5 358	484	5 842	24 698	76,35
45–49	0	3 525	166	3 691	22 997	83,95
50–54	0	4 743	195	4 938	21 091	76,59
55–59	0	5 590	555	6 145	17 872	65,62
60+	0	17 505	4 933	22 438	33 595	33,21
Jumlah/Total	19 256	64 034	11 589	94 879	254 243	62,68

Catatan/Note: ¹ 1. Mencari pekerjaan/*Looking for work*
 2. Mempersiapkan usaha/*Establishing a new business/firm*
 3. Merasa tidak mungkin mendapat pekerjaan/*Feeling hopeless in looking for work (discouraged job seekers)*
 4. Sudah punya pekerjaan tetapi belum mulai bekerja/*Having job already but not starting to work yet*

Sumber/Source: BPS, Survei Angkatan Kerja Nasional (Sakernas) Agustus/BPS-Statistics Indonesia, August National Labor Force Survey

Tabel
Table 3.2.8

Penduduk Berumur 15 Tahun ke Atas yang Bekerja Selama Seminggu yang Lalu Menurut Kelompok Umur dan Jumlah Jam Kerja Seluruhnya, 2021
Population 15 Years of Age and Over who Worked During The Previous Week by Age Group and Total Working Hours, 2021

Kelompok Umur Age Group	Jumlah Jam Kerja Seluruhnya (Jam) Total Working Hours (Hours)			
	0 ¹	1-14	15-34	35+
(1)	(2)	(3)	(4)	(5)
15-19	0	1 474	427	3 058
20-24	849	448	2 174	11 052
25-29	188	435	4 488	12 217
30-34	278	1 160	2 526	14 398
35-39	729	347	4 233	14 485
40-44	404	309	4 599	12 648
45-49	237	1 310	5 331	11 395
50-54	991	1 099	5 718	8 169
55-59	803	1 077	2 750	6 881
60+	130	647	4 798	5 582
Jumlah/Total	4 609	8 306	37 044	99 885

Catatan/Note: ¹Sementara tidak bekerja/Temporarily not working

Sumber/Source: BPS, Survei Angkatan Kerja Nasional (Sakernas) Agustus/BPS-Statistics Indonesia, August National Labor Force Survey

Tabel
Table 3.2.9

Penduduk Berumur 15 Tahun ke Atas yang Bekerja Selama Seminggu yang Lalu Menurut Status Pekerjaan Utama dan Pendidikan Tertinggi yang Ditamatkan, 2021
Population 15 Years of Age and Over who Worked During The Previous Week by Main Industry and Educational Attainment, 2021

Status Pekerjaan Utama <i>Main Employment Status</i>	≤ SD <i>≤ Elementary School</i>	SMP/MTs <i>Junior High School</i>	SMA/SMK/MA <i>Senior High School</i>	Perguruan Tinggi <i>College</i>	Jumlah Total
(1)	(2)	(3)	(4)	(5)	(6)
Berusaha sendiri <i>Own account worker</i>	17 105	7 509	11 700	1 774	38 088
Berusaha dibantu buruh tidak tetap/buruh tidak dibayar <i>Employer assisted by temporary worker/unpaid worker</i>	5 950	2 563	1 713	0	10 226
Berusaha dibantu buruh tetap/buruh dibayar <i>Employer assisted by permanent worker/paid worker</i>	2 257	184	3 551	850	6 842
Buruh/Karyawan/Pegawai/ <i>Employee</i>	18 454	10 012	30 814	14 287	73 567
Pekerja bebas <i>Casual worker</i>	5 211	1 576	1 364	0	8 151
Pekerja keluarga/tak dibayar <i>Family worker/unpaid worker</i>	5 978	2 022	4 650	320	12 970
Jumlah/Total	54 955	23 866	53 792	17 231	149 844

Sumber/Source: BPS, Survei Angkatan Kerja Nasional (Sakernas) Agustus/BPS-Statistics Indonesia, August National Labor Force Survey

Tabel 3.2.10 **Tingkat Pengangguran Terbuka (TPT) dan Tingkat Partisipasi Angkatan Kerja (TPAK), 2018–2021**
Table 3.2.10 **Unemployment Rate (UR) and Labor Force Participation Rate (LFPR), 2018–2021**

Indikator Indicator	Tahun/ Year			
	2018	2019	2020	2021
(1)	(2)	(3)	(4)	(5)
TPT/ UR	4,12	3,72	5,42	5,97
TPAK/ LFPR	64,10	63,71	63,93	62,68

Sumber/Source: BPS, Survei Angkatan Kerja Nasional (Sakernas) Agustus/BPS-Statistics Indonesia, August National Labor Force Survey

Tabel
Table 3.2.11

Jumlah Pencari Kerja, Pendaftar yang Berpengalaman, dan Sisa yang Belum Ditempatkan Menurut Tingkat Pendidikan dan Jenis Kelamin, 2021
Number of Job Seekers, Experienced applicants, and Not Placed Yet by Educational Attainment and Sex, 2021

Pendidikan <i>Education</i>	Pencari Kerja <i>Job Seeker</i>		Pendaftar yang Berpengalaman <i>Experienced Applicant</i>		Yang Belum Ditempatkan <i>Not Placed Yet</i>	
	LK <i>Male</i>	PR <i>Female</i>	LK <i>Male</i>	PR <i>Female</i>	LK <i>Male</i>	PR <i>Female</i>
(1)	(2)	(3)	(4)	(5)	(6)	(7)
SD/ sederajat <i>Elementary School</i>	0	0	0	0	0	0
SMP/MTs/ <i>Junior High School</i>	1	0	0	0	0	0
SMA/SMK/MA/ <i>Senior High School</i>	72	26	7	5	22	11
DI/DII/DIII <i>/ Diploma I, II, III</i>	25	5	0	0	0	0
S1/S2/S3/ <i>Bachelor/Master/Doctor</i>	13	11	9	5	8	4
Jumlah/ Total	111	42	16	10	30	15

Sumber/Source: Dinas Tenaga Kerja, Perindustrian, dan Perdagangan Kabupaten Bangka/ *Department of Labor, Industry, and Trade of Bangka Rgency*

Jumlah Tempat Peribadaan, 2021

Number of Place of Worship, 2021



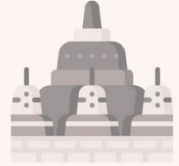
151
Masjid



45
Gereja



85
Klenteng



34
Vihara

Sumber/Source : Kemenag Wilayah Kabupaten Bangka

Luas Ruang Terbuka Hijau, 2021

Ratio of Green Open Space Area, 2021

605, 84 Ha



Sumber/Source : Dinas Lingkungan Hidup Kabupaten Bangka

Kemiskinan, 2021

Poverty, 2021

Garis Kemiskinan Rp 595.429 /Kapita/Bulan
Poverty Line

Persentase Penduduk Miskin (PO) 4,81%
Percentage of poor People (PO)



Sumber/Source : BPS Kabupaten Bangka

PENJELASAN TEKNIS**TECHNICAL NOTES**

1. Tidak/belum pernah sekolah adalah mereka yang tidak pernah atau belum pernah terdaftar dan tidak pernah atau belum pernah aktif mengikuti pendidikan di suatu jenjang pendidikan formal. Termasuk juga yang tamat/belum tamat taman kanak-kanak tetapi tidak melanjutkan ke sekolah dasar.

2. Masih bersekolah adalah mereka yang terdaftar dan aktif mengikuti pendidikan formal dan nonformal (Paket A B atau C) baik pendidikan dasar menengah maupun pendidikan tinggi. Bagi mahasiswa yang sedang cuti dianggap masih bersekolah.

3. Tidak bersekolah lagi adalah mereka yang pernah terdaftar dan aktif mengikuti pendidikan di suatu jenjang pendidikan formal dan nonformal (Paket A B atau C) tetapi pada saat pencacahan tidak lagi terdaftar dan tidak aktif mengikuti pendidikan.

4. Tamat sekolah adalah menyelesaikan pelajaran yang ditandai dengan lulus ujian akhir pada kelas atau tingkat terakhir suatu jenjang pendidikan di sekolah negeri maupun swasta dengan mendapatkan tanda tamat belajar/ijazah. Seseorang yang belum mengikuti pelajaran pada kelas tertinggi tetapi telah mengikuti ujian akhir dan lulus dianggap tamat sekolah.

1. Not/never attending school is someone who has never attended or never been registered in a formal education such as primary secondary and tertiary education. Those who just completed kindergarten are considered as never attended school.

2. Attending school is someone who is currently attending primary secondary or tertiary education including package A package B or package C. College student who postpones his/her study is considered as attending school.

3. Not attending school anymore is someone who had enrolled and participated in formal and non-formal education in the past including package A package B or package C but currently does not attend school.

4. Completed particular level of education is someone who has completed particular level of education in private or public school and accepting graduation certificate. Someone who has never attended the highest grade but passed the final exam is considered as completed particular level of education.

5. Jalur Pendidikan di Indonesia terdiri atas 1) pendidikan formal 2) pendidikan nonformal dan 3) pendidikan informal yang ketiganya dapat saling melengkapi dan memperkaya (Undang-Undang No. 20 Tahun 2013 tentang Sistem Pendidikan Nasional).

6. Jenjang Pendidikan Formal terdiri atas pendidikan dasar pendidikan menengah dan pendidikan tinggi. Jenis pendidikan yang diajarkan mencakup pendidikan umum kejuruan akademik profesi vokasi keagamaan dan khusus.

a. Pendidikan Dasar berbentuk Sekolah Dasar (SD) dan Madrasah Ibtidaiyah (MI) atau bentuk lain yang sederajat serta Sekolah Menengah Pertama (SMP) dan Madrasah Tsanawiyah (MTs) atau bentuk lain yang sederajat.

b. Pendidikan Menengah berbentuk Sekolah Menengah Atas (SMA) Madrasah Aliyah (MA) Sekolah Menengah Kejuruan (SMK) dan Madrasah Aliyah Kejuruan (MAK) atau bentuk lain yang sederajat.

c. Pendidikan Tinggi merupakan jenjang pendidikan setelah pendidikan menengah yang mencakup program pendidikan diploma sarjana magister spesialis dan doktor yang diselenggarakan oleh perguruan tinggi. Perguruan tinggi dapat berbentuk akademi politeknik sekolah tinggi institut atau universitas.

5. *The Education System in Indonesia consists of 1) a formal education 2) non-formal education and 3) informal education that all three can be complementary and enriching (Law No. 20 Year 2013 about The National Education System).*

6. *The Formal Education Level consists of primary education secondary education and high education. The kind of education that taught consists of general education vocational academic professional religious and specific education.*

a. *The Primary Education consists of Elementary School and Islamic Elementary School or other equivalent forms and Junior High School and MTs or other equivalent forms.*

b. *The Secondary Education consists of the senior high school MA Vocational School and Vocational Madrasah Aliyah or other equivalent forms.*

c. *The High Education consists of the education level after the secondary education that consists of diplomas bachelor master specialist and doctoral degrees that are held by the college. The colleges can be academy polytechnic high school institute or university.*

7. Rumah Sakit adalah tempat pemeriksaan dan perawatan kesehatan biasanya berada di bawah pengawasan dokter/tenaga medis yang melayani penderita yang sakit untuk berobat rawat jalan atau rawat inap.

7. Hospital is a place for health check usually controlled/supervised by doctors/medical personnel to serve the ill patients to get outpatient or inpatient treatment services.

8. Puskesmas (Pusat Kesehatan Masyarakat) adalah unit pelaksana teknis dinas kesehatan kabupaten/kota yang mempunyai fungsi utama sebagai penyelenggara pelayanan kesehatan tingkat pertama. Wilayah kerja puskesmas maksimal adalah satu kecamatan dan untuk dapat menjangkau wilayah kerjanya puskesmas mempunyai jaringan pelayanan yang meliputi unit Puskesmas Pembantu (Pustu) unit Puskesmas Keliling (Puskel) dan unit bidan desa/komunitas (Peraturan Menteri Kesehatan RI No. 75 Tahun 2014 Tentang Pusat Kesehatan Masyarakat).

8. Public Health Center is technical implementation unit of regency health department that have the primary function as a first-level health care providers. The working area standard of public health center is one district and to reach their working areas public health centers have a service network covering subsidiary of public health center mobile public health center units and midwife units (Regulation of the Minister of Health of Indonesia Number 75 Year 2014 about Public Health Center).

9. Imunisasi adalah memasukkan kuman atau racun penyakit tertentu yang sudah dilemahkan (vaksin) ke dalam tubuh dengan cara disuntik atau diminum (diteteskan dalam mulut) dengan maksud agar terjadi kekebalan tubuh terhadap penyakit tersebut.

9. Immunization is putting enervated microbe of a certain disease into human body by injection or drinking (dropping into mouth) to make the body immune to that disease.

10. BCG (Bacillus Calmette Guerin) merupakan vaksinasi untuk mencegah penyakit TBC diberikan pada bayi baru lahir atau anak dengan suntikan pada kulit pangkal lengan atas. Bekas suntikan kemudian akan membentuk tonjolan kecil jaringan parut pada kulit lengan atas. Suntikan BCG diberikan kepada anak sebanyak 1 kali.

11. DPT (Difteri Pertusis Tetanus) merupakan vaksin untuk mencegah penyakit Difteri Pertusis dan Tetanus yang diberikan pada bayi berumur 3 bulan ke atas dengan suntikan pada paha diulang 1 bulan dan 2 bulan kemudian sehingga suntikan imunisasi DPT lengkap pada balita berjumlah 3 kali (kadang-kadang selang waktu antar suntikan bisa lebih dari 1 bulan).

12. Peristiwa tindak pidana yang dilaporkan ialah setiap peristiwa yang diterima kepolisian dari laporan masyarakat atau peristiwa dimana pelakunya tertangkap tangan oleh kepolisian.

13. Jumlah tindak pidana menggambarkan jumlah kasus tindak pidana yang terjadi pada kurun waktu tertentu.

10. BCG (Bacillus Calmette Guerin) is a vaccine to prevent TBC disease given to newborns or children by injection at the base of the skin of the upper arm. Injection site will form little bumps of scar tissue in the skin of the upper arm. BCG injections given to children 1 times.

11. DPT (Diphtheria Pertussis Tetanus) is a vaccine to prevent the diphtheria pertussis and tetanus disease given to infants aged 3 months and above with a shot in the thigh repeated one month and two months later so that the complete DPT immunization shots at toddler totaling 3 times (sometimes the time interval between injections can be more than 1 month).

12. Reported crime incidence includes all criminal cases reported and received by police office and all crimes caught by police.

13. Crime total refers to the number of criminal cases occurring during a given period.

14. Untuk mengukur kemiskinan BPS menggunakan konsep kemampuan memenuhi kebutuhan dasar (basic needs approach). Dengan pendekatan ini kemiskinan dipandang sebagai ketidakmampuan dari sisi ekonomi untuk memenuhi kebutuhan dasar makanan dan bukan makanan yang diukur dari sisi pengeluaran. Metode yang digunakan adalah menghitung Garis Kemiskinan (GK) yang terdiri dari dua komponen yaitu Garis Kemiskinan Makanan (GKM) dan Garis Kemiskinan Non-Makanan (GKNM). Penghitungan Garis Kemiskinan dilakukan secara terpisah untuk daerah perkotaan dan perdesaan.

15. Penduduk miskin adalah penduduk yang memiliki rata-rata pengeluaran per kapita per bulan di bawah Garis Kemiskinan.

16. Garis Kemiskinan Makanan (GKM) merupakan nilai pengeluaran kebutuhan minimum makanan yang disetarakan dengan 2.100 kkalori per kapita per hari. Garis Kemiskinan Non-Makanan (GKNM) adalah kebutuhan minimum untuk perumahan sandang pendidikan kesehatan dan kebutuhan dasar lainnya.

14. To measure poverty BPS-Statistics Indonesia has used the concept of basic needs approach. Therefore poverty is viewed as economic inability to fulfill food and non-food basic needs which are measured by consumption/expenditure. The method used is calculating poverty line which consists of two components that are Food Poverty Line (FPL) and Non-Food Poverty Line (NFPL). The poverty line was calculated separately for urban and rural areas.

15. A person whose expenditure per capita per month is below the poverty line is considered to be poor.

16. The Food Poverty Line refers to the daily minimum requirement of 2100 kcal per capita per day. The Non-Food Poverty Line refers to the minimum requirement for household necessities for clothing education health and other basic individual needs.

ULASAN**DESCRIPTION****4.1 Pendidikan**

Di Kepulauan Bangka Belitung khususnya Kabupaten Bangka pembangunan sektor pendidikan semakin penting dengan ditetapkannya titik berat pembangunan pada bidang ekonomi yang diiringi dengan peningkatan sumber daya manusia.

Pendidikan diharapkan dapat membentuk manusia yang berkualitas yang memiliki kemampuan memanfaatkan, mengembangkan dan menguasai ilmu pengetahuan serta teknologi yang diperlukan untuk mendukung pembangunan ekonomi, sosial budaya dan berbagai bidang lainnya. Dengan demikian, pendidikan merupakan cara untuk membangun manusia sebagai sumber daya pembangunan.

Pada tahun 2021, berdasarkan data dari Dinas Pendidikan Kabupaten Bangka tercatat di Kabupaten Bangka terdapat jumlah Sekolah Dasar (SD) sebanyak 182 unit yang terdiri dari SD Negeri 166 unit dan SD Swasta 16 unit.

Sementara itu untuk sarana dan prasarana pendidikan tingkat SLTP sebanyak 46 unit yang terdiri dari SLTP Negeri 32 unit dan SLTP Swasta 14 unit. Sedangkan tingkat SLTA terdiri dari SMU sebanyak 17 unit (SMU Negeri 10 unit dan SMU Swasta 7 unit).

4.1 Education

In Bangka Belitung Archipelago Province, especially Bangka Regency, the development of education sector is more important with the enactment of the emphasis on economic development that followed by an increase of human resources.

Through education, we expect to form a good quality people who has the ability of utilizing, developing and mastering science and technology needed to support economic development, social, culture and many other fields. Thus, education is a way to build human resource development.

On 2021, based on data from Education Office of Bangka Regency, recorded 182 units of Primary School (SD) are consisting of 166 units Elementary School and the rest are 16 units private elementary school.

Meanwhile, facilities and infrastructure for secondary level education are 46 units consist of 32 units of the State Junior High School and 14 units Private Junior High School. While the senior secondary level consists of 17 units of Senior High School

(10 Units of State Senior High School and 7 units of Private Senior High School).

4.2 Kesehatan

Pembangunan kesehatan pada hakikatnya adalah pembangunan dalam upaya bangsa Indonesia mencapai kemampuan hidup sehat bagi setiap orang agar dapat mewujudkan derajat kesehatan yang tinggi.

Pembangunan kesehatan dalam rangka terciptanya kualitas sumber daya manusia sebagai insan harus dilakukan dalam keseluruhan proses kehidupannya mulai dari dalam kandungan bahkan jauh sebelumnya, yaitu dengan memperhatikan tingkat kesejahteraan para calon ibu, kemudian sebagai bayi, balita, usia sekolah, remaja, pemuda, usia produktif, sampai kepada usia lanjut. Dengan demikian pembangunan kesehatan juga mempunyai peranan yang amat penting dalam meningkatkan kesejahteraan masyarakat dalam setiap tahap pembangunan.

Pada tahun 2021, penyakit terbanyak yang diderita penduduk Kabupaten Bangka adalah penyakit lain darah tinggi, ISPA dan dyspepsia.

Pada tahun 2021 tercatat jumlah Puskesmas di Kabupaten Bangka berjumlah 12 unit yang tersebar di seluruh Kecamatan

4.2 Health

Health development is essentially development in Indonesia's efforts to achieve a high degree of health.

Health development in order to establish the quality of human resources as a human being should be done in the whole process of life starting from the womb and even much earlier, taking into account the welfare of the prospective mother, and then as infants, toddlers, school age, teens, youth, age, down to old age. Thus the health development also has a very important role in improving the welfare of society in every stage of development.

In 2021, the disease that affects most people Bangka regency are high blood pressure disease, ISPA and dyspepsia.

In 2021 the recorded Number of health centers in Bangka regency total of 12 units that spread all the Subdistrict

dan jumlah Puskesmas terbanyak berada di Kecamatan Sungailiat sejumlah 3 puskesmas yang berada, di Kelurahan Kenanga, Sungailiat dan Sinar Baru. Puskesmas Pembantu berjumlah (Pustu) 34 unit dan 19 apotek.

Jumlah Pasangan Usia Subur (PUS) di Kabupaten Bangka pada tahun 2021 adalah sebanyak 51.773 PUS. Dari jumlah tersebut yang menggunakan alat kontrasepsi KB adalah 40.332 sebesar 77,90 persen, meningkat sebesar 1,11 persen dibandingkan tahun 2020

4.3 Agama dan Sosial Lainnya

Tempat peribadatan agama di Kabupaten Bangka ada sebanyak 151 masjid, 145 musholla, 45 gereja, 34 vihara dan 85 kelenteng.

Jika dilihat berdasarkan agama/kepercayaan yang dianut, di Kabupaten Bangka mayoritas penduduknya beragama Islam yakni sebanyak 278.950 jiwa atau 86,33 persen dari penduduk Bangka, agama Kristen Protestan 7.623 jiwa (2,36 persen), Kristen Katolik 3.528 jiwa (1,09 persen), Budha 23.881 jiwa (7,39 persen) Hindu 37 jiwa (0,01 persen), konghucu 7.978 jiwa (2,77%) dan Lainnya 1.110 jiwa (0,34 persen)

ang the highest number in Sungailiat subdistrict that in Kenanga, Sungailiat and Sinar Baru vilage. Assisted Pukesmas (Pustu) 34 units and 19 pharmacy.

The number of couples of childbearing age (EFA) in Bangka District in 2021 was 51,773 as of EFA. From that number, 40,332 used contraceptives of 77.90 percent, an increase of 1.11 percent compared to 2020.

4.3 Religion and Social Affairs

The number of worship facilities were 151 units of mosque, 145 prayer room, 45 church, 34 units of vihara and 85 chinese temple.

When viewed on the basis of religion/beliefs held, Bangka Regency majored by muslim that amount 278,950 people or 86.33 percent of the population of Bangka, 7,623 people of Protestant Christiani (2.36 percent), 3,528 people of Catholic Christian (1.09 percent), 23,881 people of buddha (7.39 percent), 37 people of hinduism (0.01 percent), 7,978 konghuchus (2.77 percent), 1,110 people others (0.34 percent).

Tingkat kecelakaan lalulintas di Kabupaten Bangka relatif tinggi, dimana tercatat selama tahun 2021 terjadi 90 kecelakaan dengan mengakibatkan korban meninggal sebanyak 44 orang, 39 orang luka ringan dan 22 orang luka berat. Pada tahun 2021 jumlah pelaporan tingkat kejahatan mencapai 200 laporan dan yang paling dominan adalah laporan pencurian sejumlah 92 laporan.

4.4 Kemiskinan

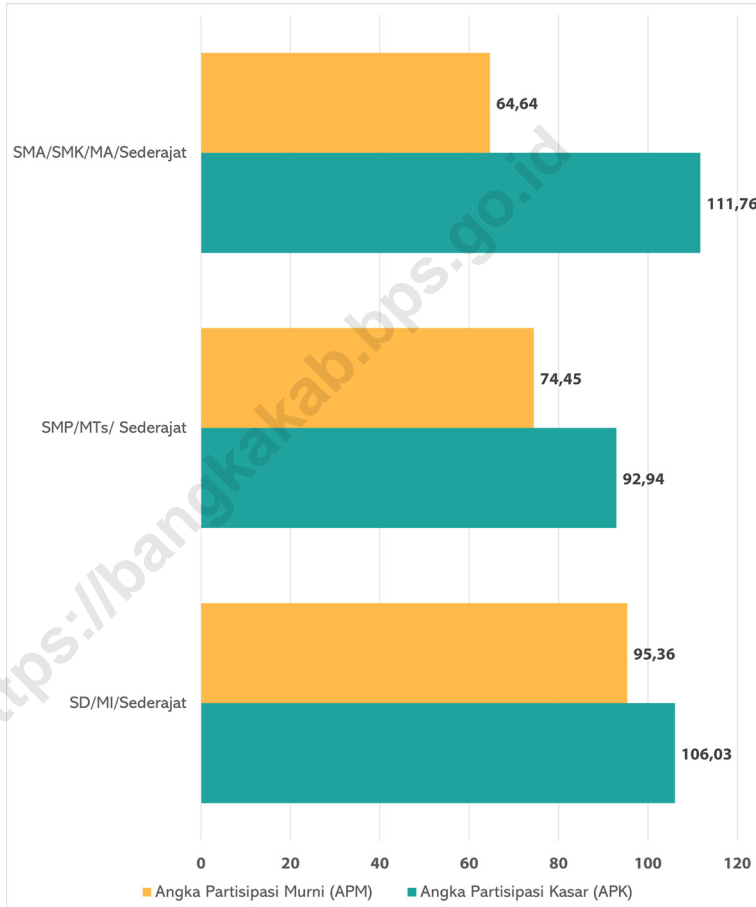
Angka Garis kemiskinan di Kabupaten Bangka, terus meningkat setiap tahun. Angka ini menggambarkan nilai kebutuhan minimum yang dibutuhkan setiap anggota rumah tangga untuk kebutuhan makanan dan non makanannya. Pada tahun 2021 garis kemiskinan Kabupaten Bangka 595.429 rupiah perkapita. Sedangkan jumlah penduduk miskin berjumlah 16.190 orang yang merupakan 4,81 persen dari total populasi di Kabupaten Bangka.

The number of traffic accident in Bangka Regency 2021 were relatively high, recorded 90 accident with 44 people died, 39 were injured and 22 among them were seriously injured. In 2021, the number of reported crime rates reached 200 reports and the most dominant was theft reports, a number of 92 reports.

4.4 Poverty

The poverty line in Bangka Regency continues to increase every year. This variabel illustrates the value of the minimum needs needed by each household member for his food and non-food needs. In 2021 the poverty line of Bangka Regency was 595,429 rupiah per capita. While the number of poor people amounted to 16,190 people which constituted 4.81 percent of the total population in Bangka Regency.

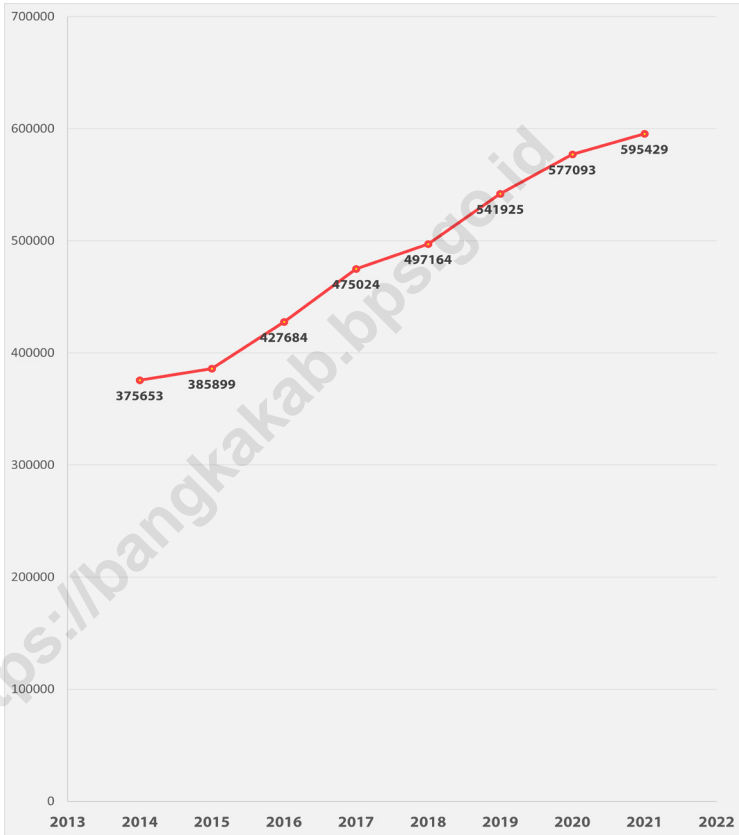
Gambar 4.1 Angka Partisipasi Murni (APM) dan Angka Partisipasi Kasar (APK) Menurut Jenjang Pendidikan, 2021
Figures 4.1 Net Enrollment Rate and Gross Enrollment Ratio by Educational Level, 2021



Sumber/Source: BPS, Survei Sosial Ekonomi Nasional (Susenas)/BPS-Statistics Indonesia, National Socioeconomic Survey

Gambar 4.2
Figures

Garis Kemiskinan Kabupaten Bangka, 2014-2021
Poverty Line of Bangka Regency, 2014-2021



Sumber/Source: BPS, Survei Sosial Ekonomi Nasional (Susenas)/BPS-Statistics Indonesia, National Socioeconomic Survey

4.1 PENDIDIKAN EDUCATION

Tabel 4.1.1 Jumlah Sekolah, Guru, dan Murid Taman Kanak-Kanak (TK) di Bawah Kementerian Pendidikan dan Kebudayaan Menurut Kecamatan, 2020/2021 dan 2021/2022
Number of Schools, Teachers, and Pupils in Kindergarten Under The Ministry of Education and Culture by Subdistrict, 2020/2021 and 2021/2022

Kecamatan Subdistrict	Sekolah/Schools					
	Negeri/Public		Swasta/Private		Jumlah/Total	
	2020/2021	2021/2022	2020/2021	2021/2022	2020/2021	2021/2022
(1)	(2)	(3)	(4)	(5)	(6)	(7)
Mendo Barat	1	1	4	4	5	5
Merawang	1	1	8	8	9	9
Puding Besar	1	1	5	5	6	6
Sungailiat	1	1	19	20	20	21
Pemali	1	1	7	7	8	8
Bakam	1	1	5	6	6	7
Belinyu	1	1	12	13	13	14
Riau Silip	1	1	3	3	4	4
Bangka	8	8	63	66	71	74

Lanjutan Tabel/*Continued Table 4.1.1*

Kecamatan Subdistrict	Guru ¹ /Teachers ¹					
	Negeri/Public		Swasta/Private		Jumlah/Total	
	2020/2021	2021/2022	2020/2021	2021/2022	2020/2021	2021/2022
(1)	(8)	(9)	(10)	(11)	(12)	(13)
Mendo Barat	8	6	20	15	28	21
Merawang	8	7	33	32	41	39
Puding Besar	8	6	25	21	33	27
Sungailiat	13	11	136	111	149	122
Pemali	10	6	22	19	32	25
Bakam	7	7	24	21	31	28
Belinyu	12	10	45	38	57	48
Riau Silip	6	5	13	12	19	17
Bangka	72	58	318	269	390	327

Lanjutan Tabel/Continued Table 4.1.1

Kecamatan Subdistrict	Murid/Pupils					
	Negeri/Public		Swasta/Private		Jumlah/Total	
	2020/2021	2021/2022	2020/2021	2021/2022	2020/2021	2021/2022
(1)	(14)	(15)	(16)	(17)	(18)	(19)
Mendo Barat	78	88	157	142	235	230
Merawang	115	93	346	324	461	417
Puding Besar	119	73	243	203	362	276
Sungailiat	135	137	1 286	1 007	1 421	1 144
Pemali	73	68	198	174	271	242
Bakam	65	48	226	266	291	314
Belinyu	98	122	437	387	535	509
Riau Silip	38	56	128	134	166	190
Bangka	721	685	3 021	2 637	3 742	3 322

Catatan/Note: ¹ Jumlah guru termasuk kepala sekolah dan guru/The total of teachers including headmaster and teacher
 Sumber/Source: Kementerian Pendidikan, Kebudayaan, Riset, dan Teknologi, Sistem Data Pokok Pendidikan, data semester ganjil 2021/Ministry of Education, Culture, Research, and Technology, Basic Education Data System, odd semester 2021

Tabel 4.1.2
Table

**Jumlah Sekolah, Guru, dan Murid Raudatul Athfal (RA)
di Bawah Kementerian Agama Menurut Kecamatan,
2020/2021 dan 2021/2022**
*Number of Schools, Teachers, and Pupils in Raudatul Athfal
(RA) Under The Ministry of Religious Affairs by Subdistrict,
2020/2021 and 2021/2022*

Kecamatan Subdistrict	Sekolah/Schools		Guru/Teachers		Murid/Pupils	
	2020/2021	2021/2022	2020/2021	2021/2022	2020/2021	2021/2022
(1)	(2)	(3)	(4)	(5)	(6)	(7)
Mendo Barat	3	3	13	19	143	189
Merawang	1	1	5	4	60	65
Puding Besar	4	4	20	20	173	184
Sungailiat	5	5	24	25	291	179
Pemali	1	1	7	8	111	102
Bakam	2	2	11	11	117	95
Belinyu	1	1	6	4	81	39
Riau Silip	1	1	4	2	33	27
Bangka	18	18	90	93	1 009	880

Catatan/Note: Seluruh Raudatul Athfal (RA) berstatus swasta/All Raudatul Athfal (RA) are private

Sumber/Source: Kementerian Agama, Data Semester Ganjil/Ministry of Religious Affairs, Odd semester report data

Tabel
Table 4.1.3

**Jumlah Sekolah, Guru, dan Murid Sekolah Dasar (SD)
di Bawah Kementerian Pendidikan dan Kebudayaan
Menurut Kecamatan, 2020/2021 dan 2021/2022**
*Number of Schools, Teachers, and Pupils in Primary Schools
Under The Ministry of Education and Culture by Subdistrict,
2020/2021 and 2021/2022*

Kecamatan Subdistrict	Sekolah/Schools					
	Negeri/Public		Swasta/Private		Jumlah/Total	
	2020/2021	2021/2022	2020/2021	2021/2022	2020/2021	2021/2022
(1)	(2)	(3)	(4)	(5)	(6)	(7)
Mendo Barat	33	33	-	-	33	33
Merawang	20	20	-	1	20	21
Puding Besar	10	10	-	-	10	10
Sungailiat	32	32	9	9	41	41
Pemali	15	15	3	3	18	18
Bakam	11	11	-	-	11	11
Belinyu	27	27	3	3	30	30
Riau Silip	18	18	-	-	18	18
Bangka	166	166	15	16	181	182

Lanjutan Tabel/*Continued Table* 4.1.3

Kecamatan Subdistrict	Guru ¹ /Teachers ¹					
	Negeri/Public		Swasta/Private		Jumlah/Total	
	2020/2021	2021/2022	2020/2021	2021/2022	2020/2021	2021/2022
(1)	(8)	(9)	(10)	(11)	(12)	(13)
Mendo Barat	318	315	-	-	318	315
Merawang	199	179	-	6	199	185
Puding Besar	117	104	-	-	117	104
Sungailiat	447	420	118	111	565	531
Pemali	171	157	44	38	215	195
Bakam	134	130	-	-	134	130
Belinyu	294	273	28	25	322	298
Riau Silip	188	181	-	-	188	181
Bangka	1 868	1 759	190	180	2 058	1 939

Lanjutan Tabel/Continued Table 4.1.3

Kecamatan Subdistrict	Murid/Pupils					
	Negeri/Public		Swasta/Private		Jumlah/Total	
	2020/2021	2021/2022	2020/2021	2021/2022	2020/2021	2021/2022
(1)	(14)	(15)	(16)	(17)	(18)	(19)
Mendo Barat	5 937	5 743	-	-	5 937	5 743
Merawang	2 953	2 867	-	144	2 953	3 011
Puding Besar	1 996	2 029	-	-	1 996	2 029
Sungailiat	8 255	8 032	2 127	2 062	10 382	10 094
Pemali	2 901	2 797	778	782	3 679	3 579
Bakam	2 164	2 114	-	-	2 164	2 114
Belinyu	5 219	5 057	449	411	5 668	5 468
Riau Silip	3 481	3 397	-	-	3 481	3 397
Bangka	32 906	32 036	3 354	3 399	36 260	35 435

Catatan/Note: ¹ Jumlah guru termasuk kepala sekolah dan guru/The total of teachers including headmaster and teacher

Sumber/Source: Kementerian Pendidikan, Kebudayaan, Riset, dan Teknologi, Sistem Data Pokok Pendidikan, data semester ganjil 2021/Ministry of Education, Culture, Research, and Technology, Basic Education Data System, odd semester 2021

Tabel
Table 4.1.4

Jumlah Sekolah, Guru, dan Murid Madrasah Ibtidaiyah (MI) di Bawah Kementerian Agama Menurut Kecamatan, 2020/2021 dan 2021/2022
Number of Schools, Teachers, and Pupils in Madrasah Ibtidaiyah (MI) Under The Ministry of Religious Affairs by Subdistrict, 2020/2021 and 2021/2022

Kecamatan Subdistrict	Sekolah/Schools					
	Negeri/Public		Swasta/Private		Jumlah/Total	
	2020/2021	2021/2022	2020/2021	2021/2022	2020/2021	2021/2022
(1)	(2)	(3)	(4)	(5)	(6)	(7)
Mendo Barat	0	0	1	1	1	1
Merawang	0	0	3	3	3	3
Puding Besar	1	1	0	0	1	1
Sungailiat	2	2	0	0	2	2
Pemali	0	0	0	0	0	0
Bakam	0	0	2	2	2	2
Belinyu	0	0	1	1	1	1
Riau Silip	0	0	0	0	0	0
Bangka	3	3	7	7	10	10

Lanjutan Tabel/Continued Table 4.1.4

Kecamatan Subdistrict	Guru/Teachers					
	Negeri/Public		Swasta/Private		Jumlah/Total	
	2020/2021	2021/2022	2020/2021	2021/2022	2020/2021	2021/2022
(1)	(8)	(9)	(10)	(11)	(12)	(13)
Mendo Barat	0	0	13	14	13	14
Merawang	7	7	22	25	29	32
Puding Besar	8	8	6	5	14	13
Sungailiat	29	27	15	12	44	39
Pemali	0	0	0	0	0	0
Bakam	0	0	8	8	8	8
Belinyu	3	3	4	5	7	8
Riau Silip	0	0	0	0	0	0
Bangka	47	45	68	69	115	114

Lanjutan Tabel/*Continued Table 4.1.4*

Kecamatan Subdistrict	Murid/Pupils					
	Negeri/Public		Swasta/Private		Jumlah/Total	
	2020/2021	2021/2022	2020/2021	2021/2022	2020/2021	2021/2022
(1)	(14)	(15)	(16)	(17)	(18)	(19)
Mendo Barat	0	0	271	312	271	312
Merawang	0	0	461	473	461	473
Puding Besar	190	200	0	0	190	200
Sungailiat	629	693	0	0	629	693
Pemali	0	0	0	0	0	0
Bakam	0	0	74	81	74	81
Belinyu	0	0	228	212	228	212
Riau Silip	0	0	0	0	0	0
Bangka	819	893	1 034	1 078	1 853	1 971

Sumber/Source: Kementerian Agama, EMIS, Data Semester Ganjil/Ministry of Religious Affairs, EMIS, Odd semester report data

Tabel
Table 4.1.5

Jumlah Sekolah, Guru, dan Murid Sekolah Menengah Pertama (SMP) di Bawah Kementerian Pendidikan dan Kebudayaan Menurut Kecamatan, 2020/2021 dan 2021/2022

Number of Schools, Teachers, and Pupils in Lower Secondary Schools Under The Ministry of Education and Culture by Subdistrict, 2020/2021 and 2021/2022

Kecamatan Subdistrict	Sekolah/Schools					
	Negeri/Public		Swasta/Private		Jumlah/Total	
	2020/2021	2021/2022	2020/2021	2021/2022	2020/2021	2021/2022
(1)	(2)	(3)	(4)	(5)	(6)	(7)
Mendo Barat	5	5	1	1	6	6
Merawang	3	3	1	2	4	5
Puding Besar	3	3	-	-	3	3
Sungailiat	6	6	6	7	12	13
Pemali	3	3	1	1	4	4
Bakam	3	3	-	-	3	3
Belinyu	5	5	3	3	8	8
Riau Silip	4	4	-	-	4	4
Bangka	32	32	12	14	44	46

Lanjutan Tabel/*Continued Table* 4.1.5

Kecamatan Subdistrict	Guru ¹ /Teachers ¹					
	Negeri/Public		Swasta/Private		Jumlah/Total	
	2020/2021	2021/2022	2020/2021	2021/2022	2020/2021	2021/2022
(1)	(8)	(9)	(10)	(11)	(12)	(13)
Mendo Barat	78	78	20	22	98	100
Merawang	52	51	15	24	67	75
Puding Besar	48	50	-	-	48	50
Sungailiat	198	189	90	82	288	271
Pemali	65	63	7	7	72	70
Bakam	42	43	-	-	42	43
Belinyu	106	105	30	24	136	129
Riau Silip	60	65	-	-	60	65
Bangka	649	644	162	159	811	803

Lanjutan Tabel/*Continued Table 4.1.5*

Kecamatan Subdistrict	Murid/Pupils					
	Negeri/Public		Swasta/Private		Jumlah/Total	
	2020/2021	2021/2022	2020/2021	2021/2022	2020/2021	2021/2022
(1)	(14)	(15)	(16)	(17)	(18)	(19)
Mendo Barat	1 285	1 196	759	790	2 044	1 986
Merawang	836	823	134	229	970	1 052
Puding Besar	704	672	-	-	704	672
Sungailiat	3 594	3 597	1 050	958	4 644	4 555
Pemali	1 078	1 093	92	89	1 170	1 182
Bakam	571	526	-	-	571	526
Belinyu	1 842	1 894	526	559	2 368	2 453
Riau Silip	1 180	1 101	-	-	1 180	1 101
Bangka	11 090	10 902	2 561	2 625	13 651	13 527

Catatan/Note: ¹ Jumlah guru termasuk kepala sekolah dan guru/*The total of teachers including headmaster and teacher*

Sumber/Source: Kementerian Pendidikan, Kebudayaan, Riset, dan Teknologi, Sistem Data Pokok Pendidikan, data semester ganjil 2021/*Ministry of Education, Culture, Research, and Technology, Basic Education Data System, odd semester 2021*

Tabel
Table 4.1.6

Jumlah Sekolah, Guru, dan Murid Madrasah Tsanawiyah (MTs) di Bawah Kementerian Agama Menurut Kecamatan, 2020/2021 dan 2021/2022
Number of Schools, Teachers, and Pupils in Madrasah Tsanawiyah (MTs) Under The Ministry of Religious Affairs by Subdistrict , 2020/2021 and 2021/2022

Kecamatan Subdistrict	Sekolah/Schools					
	Negeri/Public		Swasta/Private		Jumlah/Total	
	2020/2021	2021/2022	2020/2021	2021/2022	2020/2021	2021/2022
(1)	(2)	(3)	(4)	(5)	(6)	(7)
Mendo Barat	1	1	4	4	5	5
Merawang	0	0	3	4	3	4
Puding Besar	0	0	3	3	3	3
Sungailiat	0	0	1	1	1	1
Pemali	1	1	0	1	1	2
Bakam	0	0	2	2	2	2
Belinyu	0	0	1	0	1	0
Riau Silip	1	1	0	0	1	1
Bangka	3	3	14	15	17	18

Lanjutan Tabel/*Continued Table* 4.1.6

Kecamatan Subdistrict	Guru/Teachers					
	Negeri/Public		Swasta/Private		Jumlah/Total	
	2020/2021	2021/2022	2020/2021	2021/2022	2020/2021	2021/2022
(1)	(8)	(9)	(10)	(11)	(12)	(13)
Mendo Barat	13	16	78	96	91	112
Merawang	4	3	37	43	41	46
Puding Besar	0	0	26	32	26	32
Sungailiat	0	0	12	28	12	28
Pemali	26	25	6	39	32	64
Bakam	0	0	23	0	23	0
Belinyu	2	0	7	0	9	0
Riau Silip	7	7	14	16	21	23
Bangka	52	51	203	254	255	305

Lanjutan Tabel/*Continued Table* 4.1.6

Kecamatan Subdistrict	Murid/Pupils					
	Negeri/Public		Swasta/Private		Jumlah/Total	
	2020/2021	2021/2022	2020/2021	2021/2022	2020/2021	2021/2022
(1)	(14)	(15)	(16)	(17)	(18)	(19)
Mendo Barat	0	203	1 146	1 141	1 146	1 344
Merawang	0	0	382	491	382	491
Puding Besar	0	0	331	475	331	475
Sungailiat	0	0	483	421	483	421
Pemali	516	516	0	39	516	555
Bakam	0	0	91	86	91	86
Belinyu	0	0	127	0	127	0
Riau Silip	197	197	0	0	197	197
Bangka	713	916	2 560	2 653	3 273	3 569

Sumber/Source: Kementerian Agama, EMIS, Data Semester Ganjil/Ministry of Religious Affairs, EMIS, Odd semester report data

Tabel
Table 4.1.7**Jumlah Sekolah, Guru, dan Murid Sekolah Menengah Atas (SMA) di Bawah Kementerian Pendidikan dan Kebudayaan Menurut Kecamatan, 2020/2021 dan 2021/2022**
Number of Schools, Teachers, and Pupils in Upper Secondary Schools Under The Ministry of Education and Culture by Subdistrict, 2020/2021 and 2021/2022

Kecamatan Subdistrict	Sekolah/Schools					
	Negeri/Public		Swasta/Private		Jumlah/Total	
	2020/2021	2021/2022	2020/2021	2021/2022	2020/2021	2021/2022
(1)	(2)	(3)	(4)	(5)	(6)	(7)
Mendo Barat	2	2	-	-	2	2
Merawang	1	1	1	1	2	2
Puding Besar	2	2	-	-	2	2
Sungailiat	1	1	5	5	6	6
Pemali	1	1	-	-	1	1
Bakam	1	1	-	-	1	1
Belinyu	1	1	1	1	2	2
Riau Silip	1	1	-	-	1	1
Bangka	10	10	7	7	17	17

Lanjutan Tabel/*Continued Table* 4.1.7

Kecamatan Subdistrict	Guru ¹ /Teachers ¹					
	Negeri/Public		Swasta/Private		Jumlah/Total	
	2020/2021	2021/2022	2020/2021	2021/2022	2020/2021	2021/2022
(1)	(8)	(9)	(10)	(11)	(12)	(13)
Mendo Barat	51	47	-	-	51	47
Merawang	32	29	5	5	37	34
Puding Besar	49	48	-	-	49	48
Sungailiat	57	55	90	83	147	138
Pemali	50	47	-	-	50	47
Bakam	23	21	-	-	23	21
Belinyu	29	29	8	6	37	35
Riau Silip	24	25	-	-	24	25
Bangka	315	301	103	94	418	395

Lanjutan Tabel/*Continued Table 4.1.7*

Kecamatan Subdistrict	Murid/Pupils					
	Negeri/Public		Swasta/Private		Jumlah/Total	
	2020/2021	2021/2022	2020/2021	2021/2022	2020/2021	2021/2022
(1)	(14)	(15)	(16)	(17)	(18)	(19)
Mendo Barat	816	812	-	-	816	812
Merawang	481	483	89	82	570	565
Puding Besar	595	587	-	-	595	587
Sungailiat	966	997	1 310	1 218	2 276	2 215
Pemali	885	884	-	-	885	884
Bakam	271	240	-	-	271	240
Belinyu	536	581	146	123	682	704
Riau Silip	486	466	-	-	486	466
Bangka	5 036	5 050	1 545	1 423	6 581	6 473

Catatan/Note: ¹ Jumlah guru termasuk kepala sekolah dan guru/The total of teachers including headmaster and teacher
 Sumber/Source: Kementerian Pendidikan, Kebudayaan, Riset, dan Teknologi, Sistem Data Pokok Pendidikan, data semester ganjil 2021/Ministry of Education, Culture, Research, and Technology, Basic Education Data System, odd semester 2021

Tabel
Table 4.1.8

Jumlah Sekolah, Guru, dan Murid Sekolah Menengah Kejuruan (SMK) di Bawah Kementerian Pendidikan dan Kebudayaan Menurut Kecamatan, 2020/2021 dan 2021/2022
Number of Schools, Teachers, and Pupils in Vocational High Schools Under The Ministry of Education and Culture by Subdistrict, 2020/2021 and 2021/2022

Kecamatan Subdistrict	Sekolah/Schools					
	Negeri/Public		Swasta/Private		Jumlah/Total	
	2020/2021	2021/2022	2020/2021	2021/2022	2020/2021	2021/2022
(1)	(2)	(3)	(4)	(5)	(6)	(7)
Mendo Barat	1	1	-	-	1	1
Merawang	-	-	-	-	-	-
Puding Besar	-	-	-	-	-	-
Sungailiat	2	2	4	4	6	6
Pemali	-	-	-	-	-	-
Bakam	1	1	-	-	1	1
Belinyu	1	1	3	3	4	4
Riau Silip	-	-	-	-	-	-
Bangka	5	5	7	7	12	12

Lanjutan Tabel/*Continued Table* 4.1.8

Kecamatan Subdistrict	Guru ¹ /Teachers ¹					
	Negeri/Public		Swasta/Private		Jumlah/Total	
	2020/2021	2021/2022	2020/2021	2021/2022	2020/2021	2021/2022
(1)	(8)	(9)	(10)	(11)	(12)	(13)
Mendo Barat	28	29	-	-	28	29
Merawang	-	-	-	-	-	-
Puding Besar	-	-	-	-	-	-
Sungailiat	109	106	92	81	201	187
Pemali	-	-	-	-	-	-
Bakam	25	27	-	-	25	27
Belinyu	26	26	47	49	73	75
Riau Silip	-	-	-	-	-	-
Bangka	188	188	139	130	327	318

Lanjutan Tabel/*Continued Table 4.1.8*

Kecamatan Subdistrict	Murid/Pupils					
	Negeri/Public		Swasta/Private		Jumlah/Total	
	2020/2021	2021/2022	2020/2021	2021/2022	2020/2021	2021/2022
(1)	(14)	(15)	(16)	(17)	(18)	(19)
Mendo Barat	307	261	-	-	307	261
Merawang	-	-	-	-	-	-
Puding Besar	-	-	-	-	-	-
Sungailiat	1 805	1 817	1 599	1 590	3 404	3 407
Pemali	-	-	-	-	-	-
Bakam	370	373	-	-	370	373
Belinyu	455	429	1 199	1 156	1 654	1 585
Riau Silip	-	-	-	-	-	-
Bangka	2 937	2 880	2 798	2 746	5 735	5 626

Catatan/Note: ¹ Guru yang mengajar di 2 sekolah atau lebih dihitung di masing-masing sekolah. Jumlah guru termasuk kepala sekolah dan guru/*The teacher who taught in two schools or more counted in every school. The total of teachers including headmaster and teacher*

Sumber/Source: Kementerian Pendidikan, Kebudayaan, Riset, dan Teknologi, Sistem Data Pokok Pendidikan, data semester ganjil 2021/*Ministry of Education, Culture, Research, and Technology, Basic Education Data System, odd semester 2021*

Tabel
Table 4.1.9

Jumlah Sekolah, Guru, dan Murid Madrasah Aliyah (MA) di Bawah Kementerian Agama Menurut Kecamatan, 2020/2021 dan 2021/2022
Number of Schools, Teachers, and Pupils in Madrasah Aliyah (MA) Under the Ministry of Religious Affairs by Subdistrict, 2020/2021 and 2021/2022

Kecamatan Subdistrict	Sekolah/Schools					
	Negeri/Public		Swasta/Private		Jumlah/Total	
	2020/2021	2021/2022	2020/2021	2021/2022	2020/2021	2021/2022
(1)	(2)	(3)	(4)	(5)	(6)	(7)
Mendo Barat	0	0	4	4	4	4
Merawang	0	0	2	2	2	2
Puding Besar	0	0	1	1	1	1
Sungailiat	0	0	0	0	0	0
Pemali	1	1	0	0	1	1
Bakam	0	0	0	0	0	0
Belinyu	0	0	0	0	0	0
Riau Siliip	0	0	1	1	1	1
Bangka	1	1	8	8	9	9

Lanjutan Tabel/*Continued Table* 4.1.9

Kecamatan Subdistrict	Guru/Teachers					
	Negeri/Public		Swasta/Private		Jumlah/Total	
	2020/2021	2021/2022	2020/2021	2021/2022	2020/2021	2021/2022
(1)	(8)	(9)	(10)	(11)	(12)	(13)
Mendo Barat	2	0	66	91	68	91
Merawang	1	1	32	40	33	41
Puding Besar	0	0	8	16	8	16
Sungailiat	0	0	0	0	0	0
Pemali	37	23	15	15	52	38
Bakam	0	0	0	0	0	0
Belinyu	0	0	0	0	0	0
Riau Silip	0	0	10	18	10	18
Bangka	40	24	131	180	171	204

Lanjutan Tabel/*Continued Table 4.1.9*

Kecamatan Subdistrict	Murid/Pupils					
	Negeri/Public		Swasta/Private		Jumlah/Total	
	2020/2021	2021/2022	2020/2021	2021/2022	2020/2021	2021/2022
(1)	(14)	(15)	(16)	(17)	(18)	(19)
Mendo Barat	0	0	735	866	735	866
Merawang	0	0	170	149	170	149
Puding Besar	0	0	42	132	42	132
Sungailiat	0	0	0	0	0	0
Pemali	577	574	0	0	577	574
Bakam	0	0	0	0	0	0
Belinyu	0	0	0	0	0	0
Riau Silip	0	0	90	100	90	100
Bangka	577	574	1 037	1 247	1 614	1 821

Sumber/Source: Kementerian Agama, EMIS, Data Semester Ganjil/Ministry of Religious Affairs, EMIS, Odd semester report data

Tabel
Table 4.1.10

Jumlah Desa¹/Kelurahan yang Memiliki Fasilitas Sekolah Menurut Kecamatan dan Tingkat Pendidikan, 2019–2021
Number of Villages¹/Kelurahan Having Educational Facilities by Subdistrict and Educational Level, 2019–2021

Kecamatan Subdistrict	SD Primary School		
	2019	2020	2021
(1)	(2)	(3)	(4)
Mendo Barat	15	15	15
Merawang	10	10	10
Puding Besar	7	7	7
Sungailiat	13	13	13
Pemali	6	6	6
Bakam	9	9	9
Belinyu	12	12	12
Riau Silip	9	9	9
Bangka	81	81	81

Lanjutan Tabel/*Continued Table* 4.1.10

Kecamatan Subdistrict	SMP Junior High School		
	2019	2020	2021
(1)	(5)	(6)	(7)
Mendo Barat	8	9	9
Merawang	7	7	6
Puding Besar	5	5	5
Sungailiat	7	7	7
Pemali	4	4	4
Bakam	5	5	5
Belinyu	5	5	5
Riau Silip	3	3	3
Bangka	44	45	44

Lanjutan Tabel/*Continued Table* 4.1.10

Kecamatan Subdistrict	SMA Senior High School		
	2019	2020	2021
(1)	(8)	(9)	(10)
Mendo Barat	4	5	5
Merawang	3	3	2
Puding Besar	2	2	2
Sungailiat	4	4	4
Pemali	2	2	2
Bakam	1	1	1
Belinyu	1	1	1
Riau Silip	2	2	2
Bangka	19	20	19

Lanjutan Tabel/*Continued Table* 4.1.10

Kecamatan Subdistrict	SMK Vocational School		
	2019	2020	2021
(1)	(11)	(12)	(13)
Mendo Barat	1	1	1
Merawang	–	–	–
Puding Besar	–	–	–
Sungailiat	4	4	3
Pemali	–	–	–
Bakam	1	1	1
Belinyu	2	2	3
Riau Silip	–	–	–
Bangka	8	8	8

Lanjutan Tabel/*Continued Table* 4.1.10

Kecamatan <i>Subdistrict</i>	Perguruan Tinggi <i>University</i>		
	2019	2020	2021
(1)	(14)	(15)	(16)
Mendo Barat	2	2	2
Merawang	1	1	1
Puding Besar	–	–	–
Sungailiat	2	2	2
Pemali	1	1	1
Bakam	–	–	–
Belinyu	–	–	–
Riau Silip	–	–	–
Bangka	6	6	6

Catatan/*Note*: ¹ Desa pada tabel ini termasuk Unit Permukiman Transmigrasi (UPT) yang masih dibina oleh kementerian terkait dan nagari di Provinsi Sumatera Barat/*Villages in this table include Transmigration Settlement Unit which is still fostered by the relevant ministries and the nagari in the Province of Sumatera Barat*

Sumber/*Source*: BPS, Pendataan Potensi Desa (Podes) / *BPS-Statistics Indonesia, Village Potential Data Collection*

Tabel 4.1.11 **Angka Partisipasi Murni (APM) dan Angka Partisipasi Kasar (APK) Menurut Jenjang Pendidikan, 2020 dan 2021**
Table **Net Enrollment Rate and Gross Enrollment Ratio by Educational Level, 2020 and 2021**

Jenjang Pendidikan Educational Level	Angka Partisipasi Murni (APM) Net Enrollment Rate		Angka Partisipasi Kasar (APK) Gross Enrollment Ratio	
	2020	2021	2020	2021
(1)	(2)	(3)	(4)	(5)
SD/MI/Sederajat Primary School	94,53	95,36	104,81	106,03
SMP/MTs/ Sederajat Lower Secondary School	75,19	74,45	94,44	92,94
SMA/SMK/MA/Sederajat Upper Secondary School	64,84	64,64	109,86	111,76

Sumber/Source: BPS, Survei Sosial Ekonomi Nasional (Susenas)/BPS-Statistics Indonesia, National Socioeconomic Survey

Tabel
Table 4.1.12**Persentase Penduduk Berumur 15 Tahun ke Atas yang Melek Huruf Menurut Kelompok Umur, 2020 dan 2021**
Percentage of Literate People Aged 15 Years and Over by Age Group, 2020 and 2021

Kelompok Umur Age Group	2020	2021
(1)	(2)	(3)
15–19	99,69	100
20–24	100	100
25–29	100	100
30–34	98,69	99,77
35–39	99,77	98,08
40–44	98,57	98,90
45–49	98,22	99,12
50+	98,58	93,44
Jumlah/Total		
15–24	99,85	100
15–44	99,47	99,46
15+	98,63	97,81
45+	97,01	94,87

Catatan/Note: ...

Sumber/Source: BPS, Survei Sosial Ekonomi Nasional (Susenas)/BPS-Statistics Indonesia, National Socioeconomic Survey

Tabel
Table 4.1.13

Jumlah Perguruan Tinggi, Mahasiswa, Tenaga Edukatif, dan Lulusan (Negeri dan Swasta) di Bawah Kemeterian Riset, Teknologi dan Pendidikan Tinggi Menurut Kecamatan, 2021/2022
Number of Universities, Students, Lecturers (State and Private), and Graduates Under The Ministry of Research, Technology and High Education by Subdistrict, 2021/2022

Kecamatan Subdistrict	Perguruan Tinggi University	Mahasiswa Student	Tenaga Edukatif Lecturers	Lulusan Graduates
(1)	(2)	(3)	(4)	(5)
Mendo Barat	0	0	0	0
Merawang	1	5 886	288	709
Puding Besar	0	0	0	0
Sungailiat	2	1 436	107	297
Pemali	0	0	0	0
Bakam	0	0	0	0
Belinyu	0	0	0	0
Riau Silip	0	0	0	0
Bangka	3	7 332	395	1 006

Sumber/Source: Universitas di Kabupaten Bangka (UBB, POLMAN Babel, STISIPOL Pahlawan 12)/University in Bangka Regency (UBB, POLMAN Babel, STISIPOL Pahlawan 12)

Tabel
Table 4.1.14

Jumlah Perguruan Tinggi, Mahasiswa, Tenaga Edukatif, dan Lulusan (Negeri dan Swasta) di Bawah Kemeterian Agama Menurut Kecamatan, 2021/2022
Number of Universities, Students, Lecturers (State and Private), and Graduates Under The Ministry of Religious by Subdistrict, 2021/2022

Kecamatan Subdistrict	Perguruan Tinggi University	Mahasiswa Student	Tenaga Edukatif Lecturers	Lulusan Graduates
(1)	(2)	(3)	(4)	(5)
Mendo Barat	1	4 428	356	173
Merawang	0	0	0	0
Puding Besar	0	0	0	0
Sungailiat	0	0	0	0
Pemali	0	0	0	0
Bakam	0	0	0	0
Belinyu	0	0	0	0
Riau Silip	0	0	0	0
Bangka	1	4 428	356	173

Sumber/Source: IAIN Syaikh Abdurrahman Siddik Bangka Belitung, Data Semester Ganjil/IAIN Syaikh Abdurrahman Siddik Bangka Belitung, Odd Semester

Tabel 4.1.15 Jumlah Mahasiswa, Lulusan, dan Tenaga Edukatif Menurut Perguruan Tinggi, 2021/2022
Number of Students, Graduates, and Lecturers by University, 2021/2022

Perguruan Tinggi <i>University</i>	Mahasiswa <i>Student</i>			Lulusan <i>Graduates</i>		
	Laki-Laki <i>Male</i>	Perempuan <i>Female</i>	Jumlah <i>Total</i>	Laki-Laki <i>Male</i>	Perempuan <i>Female</i>	Jumlah <i>Total</i>
(1)	(2)	(3)	(4)	(5)	(6)	(7)
Universitas Bangka Belitung	2 549	3 337	5 886	285	424	709
Politeknik Manufaktur Negeri Bangka Belitung	741	251	992	182	56	238
STISIPOL Pahlawan 12	202	242	444	24	35	59
IAIN Syaikh Abdurrahman Siddik Bangka Belitung	1 454	2 974	4 428	59	114	173
Jumlah/Total	4 946	6 804	11 750	550	629	1 179

Lanjutan Tabel/*Continued Table* 4.1.15

Perguruan Tinggi <i>University</i>	Tenaga Edukatif <i>Lecturers</i>					
	Dosen Tetap <i>Permanent Lecturers</i>			Dosen Tidak Tetap <i>Temporary Lecturers</i>		
	Laki-Laki <i>Male</i>	Perempuan <i>Female</i>	Jumlah <i>Total</i>	Laki-Laki <i>Male</i>	Perempuan <i>Female</i>	Jumlah <i>Total</i>
(1)	(2)	(3)	(4)	(5)	(6)	(7)
Universitas Bangka Belitung	139	108	247	26	15	41
Politeknik Manufaktur Negeri Bangka Belitung	54	7	61	4	3	7
STISIPOL Pahlawan 12	22	6	28	8	3	11
IAIN Syaikh Abdurrahman Siddik Bangka Belitung	95	64	159	118	79	197
Jumlah/Total	310	185	495	156	100	256

Sumber/*Source*: Universitas di Kabupaten Bangka (UBB, POLMAN Babel, STISIPOL Pahlawan 12, IAIN Syaikh Abdurrahman Siddik Bangka Belitung)/*University in Bangka Regency (UBB, POLMAN Babel, STISIPOL Pahlawan 12, IAIN Syaikh Abdurrahman Siddik Bangka Belitung)*

4.2 KESEHATAN HEALTH

Tabel 4.2.1 **Jumlah Desa¹/Kelurahan Yang Memiliki Sarana Kesehatan Menurut Kecamatan, 2019–2021**
Table 4.2.1 **Number of Villages¹/Kelurahan Having Health Facilities by Subdistrict, 2019–2021**

Kecamatan Subdistrict	Rumah Sakit Hospital		
	2019	2020	2021
(1)	(2)	(3)	(4)
Mendo Barat	0	0	0
Merawang	1	1	1
Puding Besar	1	1	1
Sungailiat	3	3	3
Pemali	0	0	0
Bakam	0	0	0
Belinyu	1	1	1
Riau Silip	0	0	0
Bangka	6	6	6

Lanjutan Tabel/*Continued Table* 4.2.1

Kecamatan <i>Subdistrict</i>	Rumah Sakit Bersalin <i>Maternity Hospital</i>		
	2019	2020	2021
(1)	(5)	(6)	(7)
Mendo Barat	0	0	0
Merawang	0	0	0
Puding Besar	0	0	0
Sunggailiat	0	0	0
Pemali	0	0	0
Bakam	0	0	0
Belinyu	0	0	0
Riau Silip	0	0	0
Bangka	0	0	0

Lanjutan Tabel/Continued Table 4.2.1

Kecamatan Subdistrict	Poliklinik Polyclinic		
	2019	2020	2021
(1)	(8)	(9)	(10)
Mendo Barat	1	0	1
Merawang	2	2	2
Puding Besar	0	0	0
Sungailiat	3	3	4
Pemali	0	0	0
Bakam	0	0	0
Belinyu	1	1	2
Riau Silip	0	0	0
Bangka	7	6	9

Lanjutan Tabel/*Continued Table 4.2.1*

Kecamatan <i>Subdistrict</i>	Puskesmas <i>Public Health Center</i>		
	2019	2020	2021
(1)	(11)	(12)	(13)
Mendo Barat	2	2	2
Merawang	1	1	1
Puding Besar	1	1	1
Sungailiat	3	3	3
Pemali	1	1	1
Bakam	1	1	1
Belinyu	2	2	2
Riau Silip	1	1	1
Bangka	12	12	12

Lanjutan Tabel/Continued Table 4.2.1

Kecamatan Subdistrict	Puskesmas Pembantu Subsidiary of Public Health Center		
	2019	2020	2021
(1)	(14)	(15)	(16)
Mendo Barat	3	4	6
Merawang	2	2	2
Puding Besar	4	4	4
Sungailiat	6	6	6
Pemali	2	2	2
Bakam	4	4	4
Belinyu	5	6	6
Riau Silip	5	4	4
Bangka	31	32	34

Lanjutan Tabel/*Continued Table* 4.2.1

Kecamatan Subdistrict	Apotek Pharmacy		
	2019	2020	2021
(1)	(17)	(18)	(19)
Mendo Barat	2	2	1
Merawang	3	2	2
Puding Besar	1	1	1
Sungailiat	6	7	6
Pemali	2	2	2
Bakam	0	0	0
Belinyu	4	4	3
Riau Silip	0	1	1
Bangka	18	19	16

Catatan/*Note*: ¹ Desa pada tabel ini termasuk Unit Permukiman Transmigrasi (UPT) yang masih dibina oleh kementerian terkait dan nagari di Provinsi Sumatera Barat/*Villages in this table include Transmigration Settlement Unit which is still fostered by the relevant ministries and the nagari in the Province of Sumatera Barat*

Sumber/*Source*: BPS, Pendataan Potensi Desa (Podes)/*BPS-Statistics Indonesia, Village Potential Data Collecting*

Tabel 4.2.2 Jumlah Tenaga Kesehatan Menurut Kecamatan, 2021
Table Number of Health Human Resources by Subdistrict, 2021

Kecamatan Subdistrict	Dokter ¹ Doctor ¹	Perawat Nurse	Bidan Midwife	Farmasi Pharma- ceutical	Ahli Gizi Nutritionist	Apoteker Pharmacist
(1)	(2)	(3)	(4)	(5)	(6)	(7)
Mendo Barat	11	40	31	6	4	2
Merawang	51	241	79	32	14	16
Puding Besar	11	32	20	3	4	4
Sungailiat	142	428	132	68	18	31
Pemali	7	15	23	3	2	3
Bakam	6	20	10	3	2	0
Belinyu	27	78	45	8	5	7
Riau Silip	5	16	23	1	2	1
Bangka	260	870	363	124	51	64

Catatan/Note: ¹ Dokter dalam tabel ini termasuk dokter spesialis (termasuk dokter gigi) dan dokter umum/Doctor in this table include medical specialist (include dentist) and general practitioner

Sumber/Source: Dinas Kesehatan Kabupaten Bangka/Public Health Department of Bangka Regency

Tabel
Table 4.2.3

**Jumlah Rumah Sakit Umum, Rumah Sakit Khusus,
Puskesmas, Klinik Pratama, dan Posyandu Menurut
Kecamatan, 2020 dan 2021**
*Number of General Hospital, Specialized Hospital, Public
Health Center, Primary Clinic, and Integrated Health Post by
Subdistrict, 2020 and 2021*

Kecamatan Subdistrict	Rumah Sakit Umum General Hospital		Rumah Sakit Khusus Specialized Hospital	
	2020	2021	2020	2021
(1)	(2)	(3)	(4)	(5)
Mendo Barat	0	0	0	0
Merawang	1	1	0	0
Puding Besar	1	1	0	0
Sungailiat	3	3	1	1
Pemali	0	0	0	0
Bakam	0	0	0	0
Belinyu	1	1	0	0
Riau Silip	0	0	0	0
Bangka	6	6	1	1

Lanjutan Tabel/Continued Table 4.2.3

Kecamatan Subdistrict	Rumah Sakit Bersalin/ Rumah Bersalin Maternity Hospital		Puskesmas Public Health Center	
	2020	2021	2020	2021
(1)	(6)	(7)	(8)	(9)
Mendo Barat	2	2
Merawang	1	1
Puding Besar	1	1
Sungailiat	3	3
Pemali	1	1
Bakam	1	1
Belinyu	2	2
Riau Silip	1	1
Bangka	12	12

Lanjutan Tabel/*Continued Table* 4.2.3

Kecamatan Subdistrict	Klinik/Balai Kesehatan Medical Clinic		Posyandu Integrated Health Post		Poskesdes Village Maternity Post	
	2020	2021	2020	2021	2020	2021
(1)	(10)	(11)	(12)	(13)	(14)	(15)
Mendo Barat	1	...	33	34	14	14
Merawang	2	...	23	23	9	9
Puding Besar	0	...	16	16	9	9
Sungailiat	13	...	50	50	7	7
Pemali	2	...	20	20	6	6
Bakam	1	...	22	22	12	12
Belinyu	2	...	45	44	13	13
Riau Silip	1	...	26	26	9	9
Bangka	22	...	235	235	79	79

Sumber/Source: Dinas Kesehatan Kabupaten Bangka/*Public Health Department of Bangka Regency*

Tabel 4.2.4 **Persentase Penduduk yang Mempunyai Keluhan Kesehatan Selama Sebulan Terakhir, 2016–2021**
Percentage of People Who Had Health Complaint During a Month Prior to The Survey by Subdistrict, 2016–2021

Tahun Years	Persentase Percentage
(1)	(2)
2016	33,53
2017	30,57
2018	31,77
2019	30,07
2020	29,26
2021	31,87

Sumber/Source: Badan Pusat Statistik Kabupaten Bangka Bangka/BPS-Statistics of Bangka Regency

Tabel 4.2.5
Table

Distribusi Persentase Penduduk yang Mempunyai Keluhan Kesehatan Selama Sebulan Terakhir dan Tidak Berobat Jalan Menurut Alasan Utama Tidak Berobat Jalan, 2020 dan 2021
Percentage of Distribution of People Who Had Health Complaint During a Month Prior to the Survey and Had Not Outpatient by Main Reason for not Outpatient, 2020 and 2021

Alasan Reasons	2020 ¹	2021
(1)	(2)	(3)
Tidak punya biaya berobat <i>No money for outpatient</i>	1,73	0,00
Tidak ada biaya transportasi <i>No money for transportation</i>	0,06	0,00
Tidak ada sarana transportasi <i>No transportation utilities</i>	0,00	0,00
Waktu tunggu pelayanan lama <i>Longlast time for health services</i>	2,10	0,00
Mengobati sendiri <i>Self treatment</i>	74,88	55,73
Tidak ada yang mendampingi <i>No accompanying</i>	0,00	0,40
Merasa tidak perlu <i>Not necessary</i>	21,23	13,26
Takut Terpapar Covid-19 <i>Fear of being exposed to Covid-19</i>	-	30,29
Lainnya <i>Others</i>	0,00	0,32
Jumlah/ Total	100,00	100,00

Catatan/Note: ¹ Alasan takut terpapar Covid-19 tidak tersedia pada tahun 2020

Sumber/Source: Badan Pusat Statistik Kabupaten Bangka Bangka/BPS-Statistics of Bangka Regency

Tabel
Table 4.2.6

Persentase Penduduk Usia 15 Tahun Ke Atas yang Merokok dalam Sebulan Terakhir Menurut Kebiasaan Merokok, 2020 dan 2021
Percentage of People Aged 15 Years and Above Who are Smoking During a Month Prior to The Survey by Smoking Habit in Bangka Regency, 2020 and 2021

Kebiasaan Merokok Smoking Habit	2020	2021
(1)	(2)	(3)
Ya, Setiap hari <i>Yes, everyday</i>	12,12	20,20
Ya, Tidak setiap hari <i>Yes, not everyday</i>	87,88	1,44
Tidak <i>No</i>	0,00	78,33
Tidak tahu <i>Don't know</i>	0,00	0,03

Sumber/Source: Badan Pusat Statistik Kabupaten Bangka Bangka/BPS-Statistics of Bangka Regency

Tabel
Table 4.2.7

Persentase Penduduk yang Memiliki Jaminan Kesehatan Menurut Jenis Jaminan, 2020 dan 2021
Percentage of Population Who Has Health Insurance by Types of Health Insurance, 2020 and 2021

Jenis Jaminan <i>Types of Health Insurance</i>	2020	2021
(1)	(2)	(3)
BPJS Kesehatan Penerima Bantuan Iuran (PBI) <i>PBI BPJS Health</i>	19,70	23,58
BPJS Kesehatan Non-Penerima Bantuan Iuran (Non-PBI) <i>Non-PBI BPJS Health</i>	50,58	46,64
Jamkesda Regional <i>Health insurance</i>	0,00	0,00
Asuransi Swasta <i>Private Insurance</i>	0,08	0,83
Perusahaan/Kantor <i>Company/Office</i>	1,04	1,24
Tidak Punya <i>Not Have Health Insurance</i>	28,97	27,71

Sumber/Source: Badan Pusat Statistik Kabupaten Bangka Bangka/BPS-Statistics of Bangka Regency

Tabel
Table 4.2.8**Data Jumlah Penyakit Menurut Kecamatan di Wilayah
Puskesmas Kabupaten Bangka, 2021**
*Data of Disease by Public Health Center Location in Bangka
Regency, 2021*

Wilayah Puskesmas <i>Public Health Center Location</i>	Jenis Penyakit/ <i>Type of Disease</i>				
	ISPA <i>ISPA</i>	Darah Tinggi <i>High Blood Pressure</i>	Dyspepsia <i>Dyspepsia</i>	Penyakit Pulpa dan Jaringan Periapikal <i>Pulp and Periapical Disease Network</i>	Penyakit Sendi <i>Joint diseases</i>
(1)	(2)	(3)	(4)	(5)	(6)
Sungailiat	1 258	1 343	750	3	...
Kenanga	648	398	589	414	447
Sinar Baru	490	1 203	111	140	27
Pemali	775	1 248	637	24	596
Batu Rusa	443	1 058	613	538	312
Riau Silip	316	533	356	85	234
Gunung Muda	107	717	484	17	163
Puding Besar	420	371	255	372	115
Petaling	809	166	480	0	259
Bakam	168	139	181	35	74
Belinyu	269	1 013	399	44	18
Penagan	100	264	136	18	35
Jumlah/ <i>Total</i>	5 803	8 453	4 991	1 690	2 280

Lanjutan Tabel/*Continued Table* 4.2.8

Wilayah Puskesmas <i>Public Health Center Location</i>	Jenis Penyakit/ <i>Type of Disease</i>				
	Diabetes Mellitus <i>Diabetes Mellitus</i>	Pure hypercholesterolemia	Necrosis of Pulp	Faringitis Akut	Febris
(1)	(7)	(8)	(9)	(10)	(11)
Sungailiat	546	980	386
Kenanga	987	124	214	136	...
Sinar Baru	637	260	85
Pemali	476	243	158	39	132
Batu Rusa	644	99	511	1 059	66
Riau Silip	259	131	157	74	54
Gunung Muda	283	45	36	6	55
Puding Besar	128	20	227
Petaling	117	...	264
Bakam
Belinyu	375	213	261	14	93
Penagan	195	24	8	56	65
Jumlah/ Total	4 647	2 139	2 307	1 384	465

Sumber/*Source*: Dinas Kesehatan Kabupaten Bangka/*Public Health Department of Bangka Regency*

Tabel
Table 4.2.9

Jumlah Pasien Terkonfirmasi Positif, Sembuh dan Meninggal Dunia akibat Covid-19 Menurut Kecamatan di Kabupaten Bangka, 2020-2021
Number of Patients Confirmed Positive, Recovered and Died due to Covid-19 by Subdistrict in Bangka Regency, 2020-2021

Kecamatan Subdistrict	Pasien Terkonfirmasi Positif Confirmed Infected Covid-19		Sembuh Recovered		Meninggal Died	
	2020	2021	2020	2021	2020	2021
	(2)	(3)	(4)	(5)	(6)	(7)
(1)	(2)	(3)	(4)	(5)	(6)	(7)
Mendo Barat	144	729	116	705	2	24
Merawang	60	927	45	905	0	22
Puding Besar	18	313	12	304	0	9
Sungailiat	255	3 893	217	3 777	1	116
Pemali	95	1 835	73	1 801	1	34
Bakam	3	162	3	153	0	8
Belinyu	57	1 452	42	1333	2	118
Riau Silip	58	530	54	497	0	33
Bangka	690	9 841	562	9 475	6	364

Sumber/Source: Dinas Kesehatan Kabupaten Bangka/Public Health Department of Bangka Regency

Tabel
Table 4.2.10

**Jumlah Praktek Bidan, Praktek Dokter, dan Apotek
Menurut Kecamatan, 2021**
*Number of Midwife Practices, Physician Practices, and
Dispensaries by Subdistrict, 2021*

Kecamatan Subdistrict	Praktek Bidan Midwife Practices		Praktek Dokter Physician Practices		Apotek Dispensaries
	Negeri State	Swasta Private	Negeri State	Swasta Private	
(1)	(2)	(3)	(4)	(5)	(6)
Mendo Barat	2	...
Merawang	...	1	...	1	3
Puding Besar	...	1	1
Sungailiat	...	6	...	3	27
Pemali	...	2	...	1	5
Bakam
Belinyu	...	4	...	2	5
Riau Silip	...	1	1
Bangka	...	15	...	9	42

Sumber/Source: Dinas Kesehatan Kabupaten Bangka/Public Health Department of Bangka Regency

Tabel 4.2.11 Jumlah Puskesmas, Puskesmas Pembantu, dan Puskesmas Keliling Menurut Kecamatan, 2021
Table *Number of Public Health Center, Subsidiary Public Health Center, and Surrounded Health Center by Subdistrict, 2021*

Kecamatan Subdistrict	Puskesmas Public Health Center	Puskesmas Pembantu Subsidiary Public Health Center	Puskesmas Keliling Surrounded Health Center
(1)	(2)	(3)	(4)
Mendo Barat	2	6	...
Merawang	1	2	...
Puding Besar	1	4	...
Sungailiat	3	6	...
Pemali	1	2	...
Bakam	1	4	...
Belinyu	2	5	...
Riau Silip	1	6	...
Bangka	12	35	...

Sumber/Source: Dinas Kesehatan Kabupaten Bangka/*Public Health Department of Bangka Regency*

Tabel 4.2.12 Jumlah Tenaga Paramedis Non Perawat Kesehatan Menurut Kecamatan, 2021
Table *Number of Non-Nurse Health Paramedic Specified by Subdistrict, 2021*

Kecamatan Subdistrict	APK	AKZI	Akademi Rontgen Surrounded Helath Center	SPPH
(1)	(2)	(3)	(4)	(5)
Mendo Barat	2	2
Merawang	2	18
Puding Besar	4	2
Sungailiat	17	4
Pemali	2	4
Bakam	-	14
Belinyu	1	5
Riau Silip	1	2
Bangka	29	51

Sumber/Source: Dinas Kesehatan Kabupaten Bangka/Public Health Department of Bangka Regency

Tabel
Table 4.2.13

**Jumlah Klinik, Klinik Bersalin Swasta, Dokter Praktek,
Bidan Praktek, dan Tukang Gigi Swasta Menurut
Kecamatan, 2021**
*Number of Clinic, Private Maternity Clinic, Practical Doctor,
Practical Midwife, and Private Dentist by Subdistrict, 2021*

Kecamatan Subdistrict	Klinik Swasta Private Clinic	RB Swasta Private Maternity Clinic	Dokter Praktek Swasta Private Practice Midwives	Tukang Gigi Swasta Private Dental Handyman
(1)	(2)	(3)	(4)	(5)
Mendo Barat	1	...	2	...
Merawang	14	...	1	...
Puding Besar	1
Sungailiat	1	...	3	...
Pemali	1	...
Bakam	2
Belinyu	1	...	2	...
Riau Silip	1
Bangka	21	...	9	...

Sumber/Source: Dinas Kesehatan Kabupaten Bangka/Public Health Department of Bangka Regency

Tabel
Table 4.2.14

Cakupan Komplikasi dan Pertolongan Persalinan yang Ditangani Tenaga Kesehatan yang Memiliki Potensi Kebidanan Menurut Kecamatan, 2021
Coverage and Relief of Childbirth Complications Treated by Health Workers who Have Potential Midwifery by Subdistrict, 2021

Kecamatan <i>Subdistrict</i>	Jenis Komplikasi <i>Type of Complications</i>			
	Pendarahan <i>Bleeding</i>	Ekslamsia <i>Eclampsia</i>	Infeksi <i>Infection</i>	Lain-Lain <i>Others</i>
(1)	(2)	(3)	(4)	(5)
Mendo Barat	20	25	1	72
Merawang	5	5	...	71
Puding Besar	8	9	1	47
Sungailiat	66	35	11	218
Pemali	...	2	...	106
Bakam	2	1	...	6
Belinyu	3	23	1	112
Riau Silip	31	9	...	51
Bangka	135	109	14	683

Sumber/Source: Dinas Kesehatan Kabupaten Bangka/*Public Health Department of Bangka Regency*

Tabel
Table 4.2.15**Cakupan Pelayanan Kesehatan Rujuk Pasien Masyarakat
Miskin Menurut Kecamatan, 2021**
*Health Service Coverage Refer Poor Patients by Subdistrict,
2021*

Kecamatan Subdistrict	Jenis Komplikasi Type of Complications		
	PBI APBN	JPBI KAB/PROV	Lain-Lain (Non-PBI)
(1)	(2)	(3)	(4)
Mendo Barat	308	119	748
Merawang	249	207	719
Puding Besar	203	97	272
Sungailiat	915	815	4 335
Pemali	153	133	643
Bakam
Belinyu	34	41	113
Riau Silip	100	88	350
Bangka	1 962	1 500	7 180

Sumber/Source: Dinas Kesehatan Kabupaten Bangka/Public Health Department of Bangka Regency

Tabel
Table 4.2.16

Cakupan Desa/Kelurahan Universal Child Immunization (UCI), 2021
Coverage of Villages Universal Child Immunization (UCI), 2021

Kecamatan <i>Subdistrict</i>	Desa/Kelurahan <i>Village</i>	Jenis Imunisasi <i>Type of Immunization</i>
(1)	(2)	(3)
Mendo Barat	15	Imunisasi Dasar HBO BCG DPT, HB, HIB POLIO PCV CAMPAC
Merawang	10	
Puding Besar	7	
Sungailiat	13	
Pemali	6	
Bakam	9	
Belinyu	12	
Riau Silip	9	
Bangka	81	

Sumber/Source: Dinas Kesehatan Kabupaten Bangka/*Public Health Department of Bangka Regency*

Tabel
Table 4.2.17**Cakupan Penemuan dan Penanganan Penderita DBD/TB Menurut Kecamatan, 2021**
Coverage of Discovery and Handling of DHF/TB Patients by Subdistrict, 2021

Kecamatan Subdistrict	Jenis Rujukan Type of Referral		Jumlah yang Tertangani Amount of Handled	
	DBD DHF	TB TB	DBD DHF	TB TB
(1)	(2)	(3)	(4)	(5)
Mendo Barat	11	54	11	54
Merawang	12	17	12	17
Puding Besar	6	32	6	32
Sungailiat	44	115	44	115
Pemali	4	23	4	23
Bakam	1	4	1	4
Belinyu	3	24	3	24
Riau Silip	1	17	1	17
Bangka	82	286	82	286

Sumber/Source: Dinas Kesehatan Kabupaten Bangka/Public Health Department of Bangka Regency

Tabel
Table 4.2.18**Jumlah Bayi Lahir, Berat Bayi Lahir Rendah (BBLR), dan Bergizi Kurang Menurut Kecamatan, 2021**
Number of Births, Babies with Low Birth Weight (LBW), and Malnutrition by Subdistrict, 2021

Kecamatan Subdistrict	Bayi Lahir Births	Berat Bayi Lahir Rendah (BBLR) Low Birth Weight (LBW)	Gizi Kurang Malnutrition
(1)	(2)	(3)	(4)
Mendo Barat	968	21	227
Merawang	654	25	57
Puding Besar	376	14	17
Sungailiat	1 306	85	71
Pemali	608	...	12
Bakam	306	19	34
Belinyu	790	22	54
Riau Silip	483	17	28
Bangka	5 491	203	500

Sumber/Source: Dinas Kesehatan Kabupaten Bangka/Public Health Department of Bangka Regency

Tabel
Table 4.2.19

Jumlah Pasangan Usia Subur (PUS) Bukan Peserta KB yang Sedang dan Tidak Sedang Hamil Hasil Pendataan Keluarga Menurut Kecamatan, 2021
Number of Couple of Childbearing who Not a Moderate Party KB Pregnant and Not Pregnant from Family Data Collection Result by Subdistrict, 2021

Kecamatan Subdistrict	Hamil Pregnant	Tidak Hamil Not Pregnant		
		Ingin Anak Segera Need Child Soon	Ingin Anak Ditunda Need Child Later	Tidak Ingin Anak Don't Need Child
(1)	(2)	(3)	(4)	(5)
Mendo Barat	308	287	18	3
Merawang	228	206	19	3
Puding Besar	167	156	6	5
Sungailiat	325	276	30	19
Pemali	169	156	10	3
Bakam	142	133	8	1
Belinyu	245	207	24	14
Riau Silip	184	161	17	6
Bangka	1 768	1 582	132	54

Sumber/Source: Dinas Pengendalian Penduduk, Keluarga Berencana, Pemberdayaan Perempuan dan Perlindungan Anak Kabupaten Bangka/Population Control, Family Planning, Women's Empowerment and Child Protection Department of Bangka Regency

Tabel
Table 4.2.20**Jumlah Peserta KB Baru Menurut Alat Kontrasepsi dan Kecamatan, 2021**
Number of New Family Planning Participant by Contraception Method and Subdistrict, 2021

Kecamatan Subdistrict	Pasangan Usia Subur Couples of Childbearing Age	Macam Alat Kontrasepsi Type of Contraception		
		IUD IUD	Pil Pill	Kondom Condom
(1)	(2)	(3)	(4)	(5)
Mendo Barat	8 453	5	283	15
Merawang	5 059	22	243	84
Puding Besar	3 529	18	196	17
Sungailiat	13 203	40	169	34
Pemali	5 809	6	229	26
Bakam	3 298	7	98	0
Belinyu	7 594	11	208	1
Riau Silip	4 828	4	235	35
Bangka	51 773	113	1 661	212

Lanjutan Tabel/*Continued Table* 4.2.20

Kecamatan <i>Subdistrict</i>	Macam Alat Kontrasepsi <i>Type of Contraception</i>		Jumlah <i>Total</i>	Persentase dari PUS (%) <i>Percentage of PUS (%)</i>
	Implant, MOP + MOW <i>IMPLANT, MOP + MOW</i>	Suntikan <i>Injection</i>		
(1)	(6)	(7)	(8)	(9)
Mendo Barat	55	660	1 018	12,04
Merawang	94	468	911	18,01
Puding Besar	27	159	417	11,82
Sungailiat	274	597	1 114	8,44
Pemali	63	375	699	12,03
Bakam	35	205	345	10,46
Belinyu	43	477	740	9,74
Riau Silip	42	344	660	13,67
Bangka	633	3 285	5 904	11,40

Sumber/*Source*: Dinas Pengendalian Penduduk, Keluarga Berencana, Pemberdayaan Perempuan dan Perlindungan Anak Kabupaten Bangka/*Population Control, Family Planning, Women's Empowerment and Child Protection Department of Bangka Regency*

Tabel
Table 4.2.21**Jumlah Peserta KB Aktif Menurut Alat Kontrasepsi dan Kecamatan, 2021**
Number of Active Family Planning Participant by Contraception Method and Subdistrict, 2021

Kecamatan Subdistrict	Pasangan Usia Subur Couples of Childbearing Age	Macam Alat Kontrasepsi Type of Contraception		
		IUD IUD	Pil Pill	Kondom Condom
(1)	(2)	(3)	(4)	(5)
Mendo Barat	8 453	303	1 798	197
Merawang	5 059	82	774	219
Puding Besar	3 529	117	1 182	74
Sungailiat	13 203	329	2 414	841
Pemali	5 809	161	1 114	359
Bakam	3 298	104	867	101
Belinyu	7 594	189	1 661	143
Riau Silip	4 828	93	1 488	104
Bangka	51 773	1 378	11 298	2 038

Lanjutan Tabel/*Continued Table 4.2.21*

Kecamatan Subdistrict	Macam Alat Kontrasepsi Type of Contraception		Jumlah Total	Persentase dari PUS (%) Percentage of PUS (%)
	Implant, MOP + MOW IMPLANT, MOP + MOW	Suntikan Injection		
(1)	(6)	(7)	(8)	(9)
Mendo Barat	775	3 465	6 538	77,35
Merawang	399	2 717	4 191	82,84
Puding Besar	301	1 244	2 918	82,69
Sungailiat	1 348	5 308	10 240	77,56
Pemali	674	2 187	4 495	77,38
Bakam	328	1 177	2 577	78,14
Belinyu	625	2 991	5 609	73,86
Riau Silip	518	1 569	3 764	77,96
Bangka	4 968	20 658	40 332	77,90

Sumber/*Source*: Dinas Pengendalian Penduduk, Keluarga Berencana, Pemberdayaan Perempuan dan Perlindungan Anak Kabupaten Bangka/*Population Control, Family Planning, Women's Empowerment and Child Protection Department of Bangka Regency*

Tabel
Table 4.2.22**Jumlah Kader Koordinator, PPKBD, Sub PPKBD, dan PKB/
PLKB Menurut Kecamatan, 2021**
**Number of Coordinator Cadre, PPKBD, Sub PPKBD, and PKB/
PLKB by Subdistrict, 2021**

Kecamatan Subdistrict	Kader Koordinator Coordinator Cadre	PPKBD	Sub PPKBD	PKB/PLKB	Jumlah Total
(1)	(2)	(3)	(4)	(5)	(6)
Mendo Barat	0	20	42	2	64
Merawang	0	13	26	2	41
Puding Besar	0	10	18	2	30
Sungailiat	0	26	65	1	92
Pemali	0	8	28	2	38
Bakam	0	16	27	2	45
Belinyu	0	16	56	2	74
Riau Silip	0	15	27	2	44
Bangka	0	124	289	15	428

Sumber/Source: Dinas Pengendalian Penduduk, Keluarga Berencana, Pemberdayaan Perempuan dan Perlindungan Anak Kabupaten Bangka/Population Control, Family Planning, Women's Empowerment and Child Protection Department of Bangka Regency

4.3 AGAMA DAN SOSIAL LAINNYA RELIGION AND OTHER SOCIAL AFFAIRS

Tabel 4.3.1 **Jumlah Penduduk Menurut Kecamatan dan Agama yang Dianut, 2021**
Table 4.3.1 **Population by Subdistrict and Religion, 2021**

Kecamatan Subdistrict	Islam Islam	Protestan Protestant	Katolik Catholic	Hindu Hindu	Budha Buddha	Konghuchu Konghuchu	Kepercayaan TYME
(1)	(2)	(3)	(4)	(5)	(6)	(7)	(8)
Mendo Barat	48 995	204	140	7	117	69	17
Merawang	25 476	583	403	0	2 001	1 534	231
Puding Besar	19 464	9	0	0	5	0	0
Sungailiat	72 472	4 009	1 493	16	10 575	3 909	411
Pemali	30 197	884	324	3	1 907	1 005	138
Bakam	17 999	110	15	0	299	106	18
Belinyu	39 337	1 338	740	9	7 253	931	229
Riau Sipil	25 010	486	413	2	1 724	424	66
Bangka	278 950	7 623	3 528	37	23 881	7 978	1 110

Sumber/Source: Dinas Kependudukan dan Catatan Sipil Kabupaten Bangka/ Department of Population and Civil Registration of Bangka Regency

Tabel
Table 4.3.2**Jumlah Tempat Peribadatan Menurut Kecamatan, 2021**
Number of Places of Worship by Subdistrict, 2021

Kecamatan Subdistrict	Masjid Mosque	Mushola Pray Room	Gereja Church	Klenteng Temple	Vihara Vihara
(1)	(2)	(3)	(4)	(5)	(6)
Mendo Barat	18	26	1	0	0
Merawang	13	25	4	14	4
Puding Besar	8	16	0	0	0
Sungailiat	32	22	17	23	17
Pemali	18	23	3	6	3
Bakam	7	4	1	0	0
Belinyu	25	9	12	42	7
Riau Silip	30	20	7	0	3
Bangka	151	145	45	85	34

Sumber/Source: Kementerian Agama Kabupaten Bangka/Ministry of Religious of Bangka Regency

Tabel 4.3.3 Jumlah Pernikahan Menurut Kecamatan, 2019-2021
Table Number of Marriages by Subdistrict, 2019-2021

Kecamatan Subdistrict	Nikah Marriages		
	2019	2020	2021
(1)	(2)	(3)	(4)
Mendo Barat	386	349	323
Merawang	165	148	155
Puding Besar	164	144	122
Sungailiat	566	476	467
Pemali	182	148	168
Bakam	127	147	112
Belinyu	277	233	249
Riau Silip	181	149	179
Bangka	2 048	1 794	1 775

Sumber/Source: Kementerian Agama Kabupaten Bangka/Ministry of Religious of Bangka Regency

Tabel
Table 4.3.4**Jumlah Perceraian Menurut Faktor dan Kecamatan, 2021**
Number of Divorce by Factors and Subdistrict, 2021

Kecamatan Subdistrict	Zina Adultery	Mabuk Drunk	Madat Drug Addict	Judi Gambling	Meninggalkan Salah Satu Pihak Split Up	Dihukum Penjara Jail
(1)	(2)	(3)	(4)	(5)	(6)	(7)
Mendo Barat	0	0	0	0	0	0
Merawang	1	0	0	0	1	0
Puding Besar	0	0	0	0	0	0
Sungailiat	3	0	0	1	2	0
Pemali	0	0	0	0	0	0
Bakam	0	0	0	0	0	0
Belinyu	0	0	0	0	1	0
Riau Silip	1	0	0	0	2	0
Bangka	5	0	0	1	6	0

Lanjutan Tabel/Continued Table 4.3.4

Kecamatan Subdistrict	Poligami Polygamy	Kekerasan Dalam Rumah Tangga Domestic Violence	Cacat Badan Disability	Perselisihan dan Pertengkatan Terus Menerus Constant Disputes and Quarrel
(1)	(8)	(9)	(10)	(11)
Mendo Barat	0	0	0	1
Merawang	1	2	0	1
Puding Besar	0	0	0	0
Sungailiat	1	3	0	14
Pemali	0	1	0	1
Bakam	0	0	0	0
Belinyu	0	1	0	2
Riau Silip	0	0	0	1
Bangka	2	7	0	20

Lanjutan Tabel/*Continued Table* 4.3.4

Kecamatan <i>Subdistrict</i>	Kawin Paksa <i>Force Marriage</i>	Murtad <i>Apostate</i>	Ekonomi <i>Economy</i>	Lain-Lain <i>Others</i>	Jumlah <i>Total</i>
(1)	(12)	(13)	(14)	(15)	(16)
Mendo Barat	0	0	0	0	1
Merawang	0	0	0	0	6
Puding Besar	0	0	0	0	0
Sungailiat	0	0	5	0	29
Pemali	0	0	0	1	3
Bakam	0	0	0	0	0
Belinyu	0	0	2	1	7
Riau Silip	0	0	0	2	6
Bangka	0	0	7	4	52

Sumber/*Source*: Pengadilan Negeri Sungailiat/*Sungailiat District Court*

Tabel 4.3.5 Jumlah Desa¹/Kelurahan yang Mengalami Bencana Alam² Menurut Kecamatan, 2019–2021
Number of Villages¹/Kelurahan that Had Natural Disaster² by Subdistrict, 2019–2021

Kecamatan Subdistrict	Banjir/Flood		
	2019	2020	2021
(1)	(2)	(3)	(4)
Mendo Barat	4	2	1
Merawang	4	1	1
Puding Besar	4	0	2
Sungailiat	11	7	7
Pemali	3	2	0
Bakam	6	1	0
Belinyu	6	3	3
Riau Silip	5	3	1
Bangka	43	19	15

Lanjutan Tabel/*Continued Table* 4.3.5

Kecamatan Subdistrict	Gempa Bumi/ <i>Earthquake</i>		
	2019	2020	2021
(1)	(5)	(6)	(7)
Mendo Barat	0	0	0
Merawang	0	0	0
Puding Besar	0	0	0
Sungailiat	0	0	0
Pemali	0	0	0
Bakam	0	0	0
Belinyu	0	0	0
Riau Silip	0	0	0
Bangka	0	0	0

Lanjutan Tabel/Continued Table 4.3.5

Kecamatan Subdistrict	Tanah Longsor/Landslide		
	2019	2020	2021
(1)	(8)	(9)	(10)
Mendo Barat	0	0	0
Merawang	0	0	0
Puding Besar	0	0	0
Sungailiat	0	0	0
Pemali	0	0	1
Bakam	0	0	0
Belinyu	0	0	0
Riau Silip	0	0	0
Bangka	0	0	1

Catatan/Note: ¹ Desa pada tabel ini termasuk Unit Permukiman Transmigrasi (UPT) yang masih dibina oleh kementerian terkait dan nagari di Provinsi Sumatera Barat/Villages in this table are included in Transmigration Settlement Unit which is still fostered by the relevant ministries and the nagari in the Province of Sumatera Barat

Sumber/Source: ² Kejadian dalam setahun sebelum tahun pencacahan/Occured during the last one year before the enumeration years
BPS, Pendataan Potensi Desa (Podes)/BPS-Statistics Indonesia, Village Potential Data Collecting

Tabel
Table 4.3.6

Jumlah Kejadian Bencana Alam, Korban, dan Kerugian Menurut Kecamatan, 2021
Number of Disaster, Victims, and Disadvantage by Subdistrict, 2021

Kecamatan Subdistrict	Jumlah Kejadian Number of Disaster	Jumlah Korban Number of Victim			Perkiraan Kerugian Disadvantage (Rp)
		Meninggal Died	Luka-Luka Injuries	Terdampak Affected	
(1)	(2)	(3)	(4)	(5)	(6)
Mendo Barat	4	0	0	• 25 Unit Rumah Terendam Banjir	15 000 000
Merawang	7	0	0	• 4 Unit Rumah Rusak (Angin Kencang) • 40 Unit Rumah Terendam Banjir (Banjir/Hujan Deras) • 1 Unit Rumah Rusak Parah (Tanah Longsor)	51 000 000
Puding Besar	0	0	0	0	0
Sungailiat	69	1	0	• 1 Unit Atap Area Parkir Polman Rusak (Angin Kencang) • 9 Unit Rumah Rusak (Angin Kencang) • 1 Masjid Baitul Rahim Rusak (Sambaran Petir) • 1 Unit Rumah Rusak dan Perabot (Angin Kencang dan Sambaran Petir) • 1 Unit Rumah Terbakar (Kebakaran Bangunan) • 502 Unit Rumah Terendam Banjir (Banjir/Air Laut Pasang) • 1 Orang Meninggal Dunia Tenggelam di Laut	350 000 000
Pemali	4	0	0	• 1 Unit Rumah Rusak (Angin Kencang/Putting Beliung) • 3 Unit Rumah Terendam Banjir (Banjir/Genangan Air)	4 000 000

Lanjutan Tabel/*Continued Table 4.3.6*

Kecamatan Subdistrict	Jumlah Kejadian Number of Disaster	Jumlah Korban Number of Victim			Perkiraan Kerugian Disadvantage (Rp)
		Meninggal Died	Luka-Luka Injuries	Terdampak Affected	
(1)	(2)	(3)	(4)	(5)	(6)
Bakam	0	0	0	0	0
Belinyu	9	1	0	<ul style="list-style-type: none"> • 29 Unit Rumah Rusak (Angin Kencang/Puting Beliung) • 3 Unit Rumah Rusak (Kebakaran Bangunan) • 7 Unit Rumah Terendam Banjir (Banjir/Air Laut Pasang) • 12 Unit Ruko Terendam Banjir (Banjir/Air Laut Pasang) • 1 Orang Tenggelam di Laut 	115 000 000
Riau Silip	4	1	0	<ul style="list-style-type: none"> • 2 Unit Rumah Rusak (Angin Kencang/Puting Beliung) • 1 Unit Rumah Rusak (Pohon Tumbang) • 1 Orang Meninggal Dunia (Diterkam Buaya) 	8 000 000
Bangka	97	3	0	0	543 000 000

Sumber/*Source*: Badan Penanggulangan Bencana Daerah Kabupaten Bangka/*Regional Disaster Management Agency of Bangka Regency*

Tabel
Table 4.3.7

**Pengelolaan Limbah B3 yang Diawasi Menurut
Kecamatan, 2021**
RB3 The Controlled Waste Management by Subdistrict, 2021

Kecamatan Subdistrict	Jumlah Total	Keterangan Information
(1)	(2)	(3)
Mendo Barat	1	<ul style="list-style-type: none"> • Kegiatan Peternakan Ayam (Penyimpanan Sementara Limbah B3)
Merawang	2	<ul style="list-style-type: none"> • Kegiatan Pengelolaan Karet Remah (Penyimpanan Sementara Limbah B3) • Kegiatan Pengumpulan Limbah B3 dan Non Limbah B3 (Pengumpulan Limbah B3)
Puding Besar	3	<ul style="list-style-type: none"> • Kegiatan Peternakan Ayam (Penyimpanan Sementara Limbah B3) • Kegiatan Industri Pengolahan Ubi Kayu (Penyimpanan Sementara Limbah B3) • Kegiatan Pabrik Pengolahan Kelapa Sawit (Penyimpanan Sementara Limbah B3)
Sungailiat	4	<ul style="list-style-type: none"> • Kegiatan Industri Galangan Kapal (Penyimpanan Sementara Limbah B3) • Kegiatan Pengerukan (Penyimpanan Sementara Limbah B3) • 2 Kegiatan Pelayanan Kesehatan (Penyimpanan Sementara Limbah B3)
Pemali	-	-
Bakam	1	<ul style="list-style-type: none"> • Kegiatan Pabrik Pengolahan Kelapa Sawit (Penyimpanan Sementara Limbah B3)
Belinyu	2	<ul style="list-style-type: none"> • Kegiatan Terminal Tangki Timbun CPO (Penyimpanan Sementara Limbah B3) • Kegiatan Tangki BBM (Penyimpanan Sementara Limbah B3)
Riau Silip	0	0
Jumlah/ Total	13	

Sumber/Source: Dinas Lingkungan Hidup Kabupaten Bangka/ Environment Department of Bangka Regency

Tabel 4.3.8 Luas Ruang Terbuka Hijau Persatuan Luas Wilayah Ber-HPL/HGB Menurut Kecamatan, 2021
Rasio of Green Open Space Area Association of HPL/HBG by Subdistrict, 2021

Kecamatan Subdistrict	Luas Ruang Terbuka Hijau (Ha) Rasio of Green Open Space (Ha)
(1)	(2)
Mendo Barat	-
Merawang	81,79
Puding Besar	18,4
Sungailiat	110,07
Pemali	66,8
Bakam	77,64
Belinyu	181,25
Riau Silip	69,89
Jumlah/Total	605,84

Sumber/Source: Dinas Lingkungan Hidup Kabupaten Bangka/ Environment Department of Bangka Regency

Tabel
Table 4.3.9

Volume Sampah yang Ditangani Menurut Kecamatan,
2021
The Waste Volume Handled by Subdistrict, 2021

Kecamatan Subdistrict	Jumlah Sampah yang Ditangani (m ³) The Waste Volume Handled (m ³)
(1)	(2)
Mendo Barat	9 855
Merawang	9 855
Puding Besar	6 570
Sungailiat	36 865
Pemali	11 680
Bakam	5 475
Belinyu	13 505
Riau Silip	5 110
Jumlah/Total	98 915

Sumber/Source: Dinas Lingkungan Hidup Kabupaten Bangka/ Environment Department of Bangka Regency

Tabel 4.3.10 Jumlah Akta yang Dikeluarkan Oleh Kantor Catatan Sipil Menurut Bulan dan Jenis Akta, 2021
Table *Number of Issued by Deed Registry Office by Month and Type of Acta , 2021*

Bulan Month	Akta/ Deed				
	Kelahiran Birth	Kematian Death	Perkawinan Marriage	Perceraian Divorce	Pengakuan Anak Regocnition of Child
(1)	(2)	(3)	(4)	(5)	(6)
01 Januari/ January	715	178	11	4	0
02 Pebruari/ February	716	263	15	3	0
03 Maret/ March	681	249	27	7	0
04 April/ April	883	258	20	2	0
05 Mei/ May	343	117	21	3	0
06 Juni/ June	808	253	11	4	0
07 Juli/ July	676	206	23	3	0
08 Agustus/ August	660	366	9	7	0
09 September/ September	818	368	30	4	0
10 Oktober/ October	660	209	19	5	0
11 Nopember/ November	717	173	26	6	4
12 Desember/ December	657	175	14	4	0
Jumlah/ Total	8 334	2 815	226	52	4

Sumber/Source: Dinas Kependudukan dan Pencatatan Sipil Kabupaten Bangka/Population and Civil Registration Department of Bangka Regency

Tabel 4.3.11 Jumlah Karang Taruna Menurut Kecamatan, 2021
Table *Number of Youth Organizations by Subdistrict, 2021*

Kecamatan Subdistrict	Jumlah Total
(1)	(2)
Mendo Barat	11
Merawang	9
Puding Besar	6
Sungailiat	1
Pemali	6
Bakam	7
Belinyu	4
Riau Silip	9
Jumlah/ Total	53

Sumber/Source: Dinas Pemberdayaan Masyarakat dan Desa Kabupaten Bangka/Department of Community and Village Empowerment of Bangka Regency

Tabel 4.3.12 **Jumlah Gelanggang/ Balai Pemuda (Selain Milik Swasta), 2021**
Table 4.3.12 **Number of Venues/ Youth Center (Other Than Privately Owned), 2021**

Kecamatan Subdistrict	Jumlah Total	Gelanggang/ Balai Remaja Venues/ Youth Center
(1)	(2)	(3)
Mendo Barat	1	Gedung Serba Guna Kec. Mendo Barat
Merawang	1	Gedung Serba Guna Kec. Merawang
Puding Besar	1	Gedung Seba Guna Kec. Puding Besar
Sungailiat	3	Gedung KNPI, Gedung Pramuka, Gedung Sepintu Sedulang
Pemali	1	Gedung Serba Guna Kec. Pemali
Bakam	1	Gedung Serba Guna Kec. Bakam
Belinyu	1	Gedung Serba Guna Kec. Belinyu
Riau Silip	1	Gedung Serba Guna Kec. Riau silip
Jumlah/ Total	10	

Sumber/Source: Dinas Pendidikan, Kepemudaan dan Olahraga Kabupaten Bangka/Education, Youth and Sports Department of Bangka Regency

Tabel 4.3.13 **Jumlah Sarana dan Prasarana Olahraga Menurut Kecamatan, 2021**
Table *Number of Sports Facilities by Subdistrict, 2021*

Kecamatan Subdistrict	Sepak Bola Football	Tenis/ Tennis Meja Tennis/ Tennis Table	Volly Voley
(1)	(2)	(3)	(4)
Mendo Barat	15	0	14
Merawang	8	0	7
Puding Besar	8	0	3
Sungailiat	11	2	11
Pemali	7	0	15
Bakam	10	0	10
Belinyu	8	0	20
Riau Silip	10	0	12
Jumlah/ Total	77	2	92

Lanjutan Tabel/*Continued Table* 4.3.13

Kecamatan Subdistrict	Basket Basketball	Bulu Tangkis Badminton	Kolam Renang Swimming Pool
(1)	(5)	(6)	(7)
Mendo Barat	1	14	0
Merawang	6	5	0
Puding Besar	0	3	0
Sungailiat	8	7	1
Pemali	4	5	0
Bakam	0	10	0
Belinyu	9	8	0
Riau Silip	6	20	0
Jumlah/ Total	34	72	1

Sumber/*Source*: Dinas Pendidikan, Kepemudaan dan Olahraga Kabupaten Bangka/*Education, Youth and Sports Department of Bangka Regency*

4.4 KEMISKINAN POVERTY

Tabel 4.4.1 Garis Kemiskinan, Jumlah, dan Persentase Penduduk Miskin, 2014–2021
Poverty Line, Number, and Percentage of Poor People, 2014–2021

Tahun Year	Garis Kemiskinan (rupiah/kapita/bulan) Poverty Line (rupiah/capita/month)	Jumlah Penduduk Miskin (ribu) Number of Poor People (thousand)	Persentase Penduduk Miskin Percentage of Poor People
(1)	(2)	(3)	(4)
2014	375 653	16,00	5,20
2015	385 899	17,39	5,63
2016	427 684	17,29	5,52
2017	475 024	16,45	5,10
2018	497 164	18,02	5,47
2019	541 925	16,52	4,92
2020	577 093	15,41	4,51
2021	595 429	16,19	4,81

Sumber/Source: BPS, Survei Sosial Ekonomi Nasional Maret/BPS-Statistics Indonesia, March National Socioeconomic Survey

Tabel 4.4.2 Indeks Kedalaman Kemiskinan dan Indeks Keparahan Kemiskinan, 2014–2021
Table *Poverty Gap Index and Poverty Severity Index, 2014–2021*

Tahun Year	Indeks Kedalaman Kemiskinan Poverty Gap Index	Indeks Keparahan Kemiskinan Poverty Severity Index
(1)	(2)	(3)
2014	0,71	0,19
2015	0,57	0,10
2016	0,74	0,16
2017	0,42	0,06
2018	0,66	0,17
2019	0,65	0,14
2020	0,47	0,09
2021	0,39	0,06

Sumber/Source: BPS, Survei Sosial Ekonomi Nasional Maret/BPS-Statistics Indonesia, March National Socioeconomic Survey

Tabel
Table 4.4.3

**AHH, HLS, RLS, Pengeluaran Perkapita disesuaikan,
Indeks Pembangunan Manusia, 2016–2021**
*Life Expectancy, Expectancy Year School, Average Years of
Schooling, Expenditure per Capita, Human Development
Index, 2016-2021*

Tahun Year	AHH Life Expectancy	HLS Expectancy Year of School	RLS Average Years of Schooling
(1)	(2)	(3)	(4)
2016	70,52	12,37	7,96
2017	70,56	12,58	8,19
2018	70,73	12,68	8,20
2019	70,99	12,76	8,23
2020	71,06	12,77	8,24
2021	71,14	12,78	8,25

Lanjutan Tabel/*Continued Table* 4.4.3

Tahun Year	Pengeluaran Perkapita Expenditure per Capita	IPM Human Development Index
(1)	(5)	(6)
2016	11 279	70,43
2017	11 420	71.09
2018	12 043	71.80
2019	12 480	72,39
2020	12 416	72,40
2021	12 424	72,46

Sumber/*Source*: Badan Pusat Statistik Kabupaten Bangka/*BPS-Statistics of Bangka Regency*

Tabel 4.4.4 **Rekapitulasi Data Terpadu Kesejahteraan Sosial Menurut Kecamatan, 2021**
Table ***Data Recapitulation of Integrated Social Welfare by Subdistrict, 2021***

Kecamatan Subdistrict	KRT Head of Family	ART Member of Family
(1)	(2)	(3)
Mendo Barat	5 023	13 192
Merawang	2 363	4 965
Puding Besar	2 463	5 803
Sungailiat	8 023	16 204
Pemali	2 129	2 990
Bakam	2 292	5 162
Belinyu	5 067	10 027
Riau Silip	2 729	5 550
Bangka	30 091	64 896

Sumber/Source: Dinas Sosial Kabupaten Bangka/Social Department of Bangka Regency

Tabel 4.4.5 **Rekapitulasi Data Bayar Bantuan Sembako Menurut Kecamatan, Desember 2021**
Table **Data Recapitulation of Basic Food Aid Payment by Subdistrict, December 2021**

Kecamatan Subdistrict	ART Member of Family
(1)	(2)
Mendo Barat	1 536
Merawang	481
Puding Besar	749
Sungailiat	1 332
Pemali	393
Bakam	670
Belinyu	1 262
Riau Silip	614
Bangka	7 039

Sumber/Source: Dinas Sosial Kabupaten Bangka/Social Department of Bangka Regency

4.5 PERUMAHAN HOUSING

Tabel 4.5.1 **Distribusi Persentase Rumah Tangga Menurut Luas Lantai (m²), 2021**
Table 4.5.1 **Percentage Distribution of Household Population by Floor Area (m²), 2021**

Luas Lantai Floor Area (m ²)	Persentase Percentage
(1)	(2)
≤19	1,08
20–49	25,42
50–99	52,14
100–149	16,99
150+	4,37
Jumlah Total	100,00

Sumber/Source: Badan Pusat Statistik Kabupaten Bangka/BPS-Statistics of Bangka Regency

Tabel
Table 4.5.2

Distribusi Persentase Rumah Tangga Menurut Sumber Air Minum, 2021
Percentage Distribution of Household Population by Source of Drinking Water, 2021

Kecamatan Subdistrict	Persentase Percentage
(1)	(2)
Air Kemasan/ <i>Bottled Water</i>	5,64
Air Isi Ulang/ <i>Refill Water</i>	48,24
Leding/ <i>Piped Water</i>	2,87
Sumur Bor/Pompa/ <i>Pumped Water</i>	4,72
Sumur Terlindung/ <i>Protected Well</i>	22,72
Sumur Tak Terlindung/ <i>Not Protected Well</i>	14,58
Mata Air Terlindung/ <i>Protected Springs</i>	0,74
Mata Air Tak Terlindung/ <i>Not Protected Springs</i>	0,32
Air Permukaan (sungai, danau, waduk, kolam, irigasi)/ <i>Surface Water (river, lake, reservoirs, ponds, irrigation)</i>	0,16
Air Hujan/ <i>Rain Water</i>	0,00
Lainnya/ <i>Others</i>	0,00
Jumlah/ Total	100,00

Sumber/Source: Badan Pusat Statistik Kabupaten Bangka/BPS-Statistics of Bangka Regency

Tabel
Table 4.5.3

**Distribusi Persentase Rumah Tangga Menurut Sumber
Penerangan, 2021**
*Percentage Distribution of Household Population by
Lighting Source, 2021*

Sumber Penerangan <i>Lighting Source</i>	Persentase <i>Percentage</i>
(1)	(2)
Listrik PLN dengan meteran <i>State Electricity Company with meter</i>	96,26
Listrik PLN tanpa meteran <i>State Electricity Company without meter</i>	2,25
Listrik Non-PLN <i>Own Electricity Company</i>	0,97
Bukan Listrik <i>Non Electricity</i>	0,52
Jumlah <i>Total</i>	100,00

Sumber/Source: Badan Pusat Statistik Kabupaten Bangka/BPS- Statistics of Bangka Regency

Tabel 4.5.4 **Distribusi Persentase Rumah Tangga Menurut Penggunaan Fasilitas Tempat Buang Air Besar, 2021**
Percentage Distribution of Household Population by Type of Toilet Facility Used by The Household, 2021

Fasilitas Tempat Buang Air Besar <i>Toilet Facility Used</i>	Persentase <i>Percentage</i>
(1)	(2)
Sendiri <i>Not Shared</i>	95,71
Bersama <i>Shared</i>	0,83
MCK Umum <i>Public Facility</i>	0,29
Tidak Menggunakan <i>Not Using</i>	0,00
Tidak ada <i>No Facility</i>	3,16
Jumlah <i>Total</i>	100,00

Sumber/Source: Badan Pusat Statistik Kabupaten Bangka/BPS- Statistics of Bangka Regency

Tabel
Table 4.5.5

Distribusi Persentase Rumah Tangga Menurut Bahan Bakar Utama untuk Memasak, 2021
Percentage Distribution of Household Population by Type of Cooking Fuel, 2021

Bahan Bakar Utama <i>Type of Cooking Fuel</i>	Persentase <i>Percentage</i>
(1)	(2)
Listrik <i>Electricity</i>	1,12
Gas/Elpiji <i>Gas/LPG</i>	96,92
Minyak Tanah <i>Kerosene</i>	0,32
Arang/Briket <i>Charcoal/Briquet</i>	0,00
Kayu <i>Wood</i>	1,52
Lainnya <i>Others</i>	0,00
Tidak Memasak di Rumah <i>Not Cooking in Home</i>	0,12
Jumlah Total	100,00

Sumber/Source: Badan Pusat Statistik Kabupaten Bangka/BPS- *Statistics of Bangka Regency*

Tabel 4.5.6 **Distribusi Persentase Rumah Tangga Menurut Status Penguasaan Bangunan Tempat Tinggal, 2021**
Percentage Distribution of Household Population by Dwelling Ownership Status, 2021

Status Penguasaan Bangunan Tempat Tinggal <i>Dwelling Ownership Status</i>	Persentase <i>Percentage</i>
(1)	(2)
Milik Sendiri <i>Private</i>	83,66
Kontrak/Sewa <i>Lease/Rent</i>	5,60
Bebas Sewa <i>Free Rent</i>	8,44
Dinas <i>Lease/Rent</i>	2,30
Jumlah <i>Total</i>	100,00

Sumber/Source: Badan Pusat Statistik Kabupaten Bangka/BPS- Statistics of Bangka Regency

Tabel
Table 4.5.7

Distribusi Persentase Rumah Tangga Menurut Jenis Lantai Terluas, 2021
Percentage Distribution of Household Population by Main Material of Dwelling Floor, 2021

Jenis Lantai Terluas Main Material of Dwelling Floor	Persentase Percentage
(1)	(2)
Marmer/Keramik <i>Marble/Ceramic</i>	58,89
Parket/Vinil/Karpet <i>Parquet/Vinyl/Carpet</i>	0,26
Ubin/Tegel/Teraso <i>Tiles/Terazzo</i>	3,33
Kayu/Papan/Bambu <i>Wood/Planks/Bamboo</i>	1,81
Semen/Bata Merah <i>Cement/Red Brick</i>	35,18
Tanah/Lainnya <i>Sand/Others</i>	0,53
Jumlah Total	100,00

Sumber/Source: Badan Pusat Statistik Kabupaten Bangka/BPS- Statistics of Bangka Regency

Tabel 4.5.8 **Persentase Rumah Tangga yang Memiliki Akses Terhadap Sanitasi Layak, 2016–2021**
Table **Percentage of Household Population that Had Access to Proper Sanitation, 2016–2021**

Tahun Years	Persentase Percentage
(1)	(2)
2016	84,38
2017	91,12
2018	93,88
2019	93,61
2020	95,18
2021	95,73

Sumber/Source: Badan Pusat Statistik Kabupaten Bangka/BPS- Statistics of Bangka Regency

Tabel
Table 4.5.9

Persentase Rumah Tangga yang Memiliki Akses Terhadap Sumber Air Minum Layak, 2016-2021
Percentage of Household Population that Had Access to Proper Drinking Water, 2016-2021

Tahun Years	Persentase Percentage
(1)	(2)
2016	74,48
2017	78,17
2018	64,93
2019	65,83
2020	63,22
2021	64,24

Sumber/Source: Badan Pusat Statistik Kabupaten Bangka/BPS- Statistics of Bangka Regency

4.6 KRIMINALITAS CRIME

Tabel 4.6.1 Jumlah Kejahatan yang Dilaporkan, Risiko Penduduk Terjadi Tindak Pidana per 100.000 Penduduk, Persentase Penyelesaian Tindak Pidana, dan Selang Waktu Terjadinya Tindak Pidana Menurut Kepolisian Resort, 2019-2021
Crime Total, Crime Rate per 100,000 Population, Percentage of Crime Clearance, and Time Interval of Crime Occurance by Departmental (Resort) Police Office, 2019-2021

Kecamatan Subdistrict	Jumlah Kejahatan yang Dilaporkan Crime Total		
	2019	2020	2021
(1)	(2)	(3)	(4)
Mendo Barat	18	26	9
Merawang	31	24	5
Puding Besar	8	6	1
Sungailiat	241	178	126
Pemali	14	20	3
Bakam	11	2	3
Belinyu	47	42	40
Riau Silip	19	13	2
Bangka	389	311	189

Lanjutan Tabel/*Continued Table* 4.6.1

Kecamatan Subdistrict	Risiko Penduduk Terjadi Tindak Pidana per 100.000 Penduduk <i>Crime Rate per 100,000 Population</i>		
	2019	2020	2021
(1)	(5)	(6)	(7)
Mendo Barat	37	53	18
Merawang	104	81	17
Puding Besar	41	31	5
Sungailiat	262	194	136
Pemali	42	60	9
Bakam	60	11	16
Belinyu	95	85	81
Riau Silip	68	47	7
Bangka	122	562	59

Lanjutan Tabel/Continued Table 4.6.1

Kecamatan Subdistrict	Persentase Penyelesaian Tindak Pidana (%) Percentage of Crime Clearance (%)		
	2019	2020	2021
(1)	(8)	(9)	(10)
Mendo Barat	44	46	44
Merawang	42	54	60
Puding Besar	75	50	100
Sungailiat	46	56	65
Pemali	57	60	133
Bakam	27	50	0
Belinyu	77	88	95
Riau Silip	58	61	250
Bangka	50	60	72

Lanjutan Tabel/*Continued Table 4.6.1*

Kecamatan Subdistrict	Selang Waktu Terjadinya Tindak Pidana (jam) Time Interval of Crime Occurance (hours)		
	2019	2020	2021
(1)	(11)	(12)	(13)
Mendo Barat	487	337	973
Merawang	283	365	1 752
Puding Besar	1 095	1 460	8 760
Sungailiat	36	49	70
Pemali	626	438	2 920
Bakam	796	4 380	2 920
Belinyu	186	209	219
Riau Silip	461	674	4 380
Bangka	23	28	46

Sumber/*Source*: Kepolisian Resor Bangka/*Police Resort of Bangka Regency*

Tabel 4.6.2 Jumlah Kecelakaan Lalu Lintas Menurut Kecamatan, 2021
Table Number of Traffic Accidents by Subdistrict, 2021

Kecamatan Subdistrict	Jumlah Kecelakaan Number of Accident	Korban Victim			Perkiraan Kerugian (000 Rp) Estimated Material Lost (000 Rp)
		Mati Dead	Luka Berat Serious Injured	Luka Ringan Minor Injured	
(1)	(2)	(3)	(4)	(5)	(6)
Mendo Barat	8	4	4	3	58 100 000
Merawang	13	6	8	2	23 950 000
Puding Besar	2	1	1	0	7 300 000
Sungailiat	35	17	17	8	119 850 000
Pemali	7	3	2	2	14 200 000
Bakam	4	1	2	1	35 300 000
Belinyu	10	5	3	2	125 000 000
Riau Silip	11	7	2	4	14 250 000
Bangka	90	44	39	22	397 950 000

Sumber/Source: Kepolisian Resor Bangka/Police Resort of Bangka Regency

Tabel 4.6.3 Jumlah dan Jenis Pelaporan Tindak Kejahatan, 2021
Table Number and Type of Crime Reporting, 2021

Jenis Pelaporan Type of Reporting	Jumlah Tindak Kejahatan Number of Crimes
(1)	(2)
Pelanggaran Ketertiban Umum/ Violation of Public Order	0
Narkotika/ Narcotics	57
Kelalaian Menyebabkan Kematian/ Negligence Causes death	1
Penggelapan/ Embezzlement	9
Pemerasan dan Ancaman/ Blackmail and Threats	1
Penipuan/ Fraud	3
Pemerksaan/ Rape	2
Pencurian/ Stealing	92
Penganiayaan/ Persecution	18
Pembunuhan/ Murder	1
Senjata Tajam/ Sharp Weapon	3
Obat Daftar "G"/ Medicine List "G"	0
Penadahan/ Fencing	0
Pengeroyokan/ Beatings	4
Pemalsuan Surat/ Forgery of Letters	0
Asusila/ Immoral	0
Perjudian/ Gambling	5
Pengrusakan/ Destruction	4
Ancaman Kekerasan/ The Threat of Violence	0
Penghinaan/ Humiliation	0
Kejahatan Terhadap Asal-Usul Perkawinan/ Marriage Crime	0
Kejahatan Terhadap Penguasa Umum/ Crime to General Authorities	0
Perbuatan Curang/ Cheating	0
Jumlah/Total	200

Sumber/Source: Kepolisian Resor Bangka/Police Resort of Bangka Regency

Tabel 4.6.4 **Jumlah Pelanggaran Lalu Lintas Menurut Jenis Kelamin Pelaku dan Unit Kerja Kepolisian, 2021**
Table 4.6.4 **Number of Traffic Violations by Sex and Police Division, 2021**

Unit Kerja Kepolisian <i>Police Division</i>	Jenis Kelamin <i>Sex</i>		Jumlah Pelanggaran <i>Number of Traffic Violations</i>
	Laki-Laki <i>Male</i>	Perempuan <i>Female</i>	
(1)	(2)	(3)	(4)
Sat Lantas Polres Bangka	4 415	2 608	7 023
Polsek Sungailiat	-	-	-
Polsek Bakam	-	-	-
Polsek Pemali	-	-	-
Polsek Merawang	-	-	-
Polsek Puding Besar	-	-	-
Polsek Mendo Barat	-	-	-
Polsek Belinyu	42	23	65
Polsek Riau Silip	-	-	-
Jumlah/ Total	4 457	2 631	7 088

Sumber/Source: Kepolisian Resor Bangka/Police Resort of Bangka Regency

Tabel
Table 4.6.5

Jumlah Kejadian Kriminalitas (KG4 (Empat)) yang Terjadi di Polda Beserta Jajarannya Menurut Unit Kerja Kepolisian, 2021
Number of Crime Incident Number (KG4 (Four)) that Occurred in the Police and Their Staffs According to Police Work Unit, 2021

Unit Kerja Kepolisian <i>Police Division</i>	Konvensional <i>Conventional</i>		Transnasional <i>Transnational</i>		Kekayaan Negara <i>State Wealth</i>		Berimplikasi Kontijensi <i>Implications of Contingencies</i>	
	JTP	PTP	JTP	PTP	JTP	PTP	JTP	PTP
(1)	(2)	(3)	(4)	(5)	(6)	(7)	(8)	(9)
Sat Lantas Polres Bangka	-	-	-	-	-	-	-	-
Sat Narkoba Polres Bangka	-	-	57	65	-	-	-	-
Polsek Sungailiat	126	83	1	-	15	9	-	-
Polsek Bakam	3	-	-	-	-	-	-	-
Polsek Pemali	3	4	-	-	-	-	-	-
Polsek Merawang	5	2	-	-	-	-	-	-
Polsek Puding Besar	1	1	-	-	-	-	-	-
Polsek Mendo Barat	9	4	-	-	-	-	-	-
Polsek Belinyu	40	38	-	-	-	-	-	-
Polsek Riau Silip	2	5	-	-	-	-	-	-
Jumlah/ Total	189	137	58	65	15	9	-	-

Sumber/Source: Kepolisian Resor Bangka/Police Resort of Bangka Regency

Tabel
Table 4.6.6

Jumlah Perkara Tindak Pidana Umum yang Diterima dan Diselesaikan oleh Kejaksaan Negeri Menurut Jenis Perkara, 2021
Number of Reported and Cleared of Criminal Cases by Regional Council for Prosecutive by Kind of Case, 2021

Jenis Perkara <i>Type of Reported</i>	Sisa Tahun Lalu <i>Rest of Last Year</i>	Perkara Masuk Tahun Ini <i>Reported Coming This Year</i>	Diselesaikan <i>Cleared</i>
(1)	(2)	(3)	(4)
Ketertiban Umum/ <i>Public Order</i>	3	62	65
Perkosaan/ <i>Rape</i>	1	1	2
Perjudian/ <i>Gambling</i>	0	8	8
Kejahatan Terhadap Nyawa/ <i>Crime Againsts Life</i>	0	1	1
Penganiayaan/ <i>Persecution</i>	0	4	2
Pencurian dengan Pemberatan/ <i>Stealing with Weighting</i>	2	33	30
Pencurian dengan Ancaman/ <i>Stealing with Violent</i>	1	1	1
Penggelapan/ <i>Embezzlement</i>	1	3	2
Senjata Api/ <i>Fire Weapon</i>	1	0	1
Narkotika dan Psikotropika/ <i>Narcotics and Psychotropic</i>	18	74	88
Hak Kekayaan Intelektual/ <i>Intellectual Property Rights</i>	0	0	0
Perkara Kehutanan/ <i>Illegal Logging</i>	0	0	0
Perkara Lingkungan Hidup/ <i>Environmental Matter</i>	0	0	0

Lanjutan Tabel/*Continued Table* 4.6.6

Jenis Perkara <i>Type of Reported</i>	Sisa Tahun Lalu <i>Rest of Last Year</i>	Perkara Masuk Tahun Ini <i>Reported Coming This Year</i>	Diselesaikan <i>Cleared</i>
(1)	(5)	(6)	(7)
Perbankan/ <i>Banking</i>	0	0	0
Perkara Uang Palsu/ <i>Counterfeit Money</i>	0	0	0
Pertambangan Tanpa Izin/ <i>Mining Without Permission</i>	1	14	9
Pencucian Uang/ <i>Money Laundering</i>	0	0	0
Perdagangan Orang, Perempuan, dan Anak/ <i>Trafficking in Person, Women, and Child</i>	0	0	0
Kekerasan dalam Rumah Tangga/ <i>Domestic Violence</i>	0	4	4
Terorisme/ <i>Terrorism</i>	0	0	0
Jumlah/ Total	28	205	213

Sumber/*Source*: Kejaksaan Negeri Sungailiat/*State Council for the Prosecution of Sungailiat*

05

Pertanian, Kehutanan, Peternakan dan Perikanan

Agriculture, Forestry, Livestock, and Fishery

Produksi Tanaman Perkebunan (ton), 2021

Production of Estate (ton), 2021



Kelapa Sawit
Palm Oil

66.430,57



Karet
Rubber

31.009,12



Kelapa
Coconut

5.826,54



Kakao
Cocoa

579,48



Lada
Pepper

3.510,15

Sumber/Source : Dinas Pangan dan Pertanian Kabupaten Bangka

Populasi Ternak (Ekor), 2021

Livestock Population (Heads), 2021

Babi
Pig

3.577



Kambing
Goat

890



Sapi
Cow

2.209



Kerbau
Buffalo

132



Sumber/Source : Dinas Pangan dan Pertanian Kabupaten Bangka

Produksi dan Nilai Budidaya Ikan, 2021

Production and Value of Fish Culture Production, 2021



Produksi

**3.555,52
Ton**

Nilai Budidaya

**Rp. 221.438.431.000
Ribu**



Sumber/Source : Dinas Perikanan Kabupaten Bangka

PENJELASAN TEKNIS

1. Lahan sawah adalah lahan pertanian yang berpetak-petak dan dibatasi oleh pematang (galengan) saluran untuk menahan/ menyalurkan air yang biasanya ditanami padi sawah tanpa memandang dari mana diperoleh atau status lahan tersebut. Lahan yang dimaksud termasuk lahan yang terdaftar di Pajak Bumi Bangunan luran Pembangunan Daerah lahan bengkok lahan serobotan lahan rawa yang ditanami padi dan lahan bekas tanaman tahunan yang telah dijadikan sawah baik yang ditanami padi palawija atau tanaman semusim lainnya.

2. Tegal/Kebun adalah lahan pertanian bukan sawah (lahan kering) yang ditanami tanaman semusim atau tahunan dan terpisah dengan halaman sekitar rumah serta penggunaannya tidak berpindah pindah.

3. Ladang/Huma adalah lahan pertanian bukan sawah (lahan kering) yang biasanya ditanami tanaman semusim dan penggunaannya hanya semusim atau dua musim kemudian akan ditinggalkan bila sudah tidak subur lagi (berpindah-pindah). Kemungkinan lahan ini beberapa tahun kemudian akan dikerjakan kembali jika sudah subur.

TECHNICAL NOTES

1. *Wetland is agricultural land that separated by small dykes to resist waterwhere the main crop is usually wetland paddy without considering where it is got from or the status of the land. It includes the land that is registered at land income tax office regional development contribution 'bengkok' land illegal ownership swamps for rice cultivation and annual crop land mark that has been used as rice field which are both planted with paddy secondary crops or the other seasonal crops.*

2. *Dry field/Garden is an dryland (unirrigated land) which is planted with seasonal or annual crops and separately from the yard around the house without shifting*

3. *Unirrigated agricultural field /Shifting cultivation land is dryland (unirrigated land) that usually is cultivated for seasonal crops and utilized only for one or two seasons then it will be left when it is not fertile (shifting). Maybe this land will be used again in a few years if it has been fertile.*

4. Lahan yang sementara tidak diusahakan adalah lahan yang biasanya diusahakan tetapi untuk sementara (lebih dari 1 (satu) tahun tetapi kurang dari atau sama dengan 2 (dua) tahun) tidak diusahakan termasuk lahan sawah yang tidak diusahakan selama lebih dari 2 (dua) tahun.

5. Data pokok tanaman pangan yang dikumpulkan adalah luas panen dan produktivitas (hasil per hektar). Produksi tanaman pangan merupakan hasil perkalian antara luas panen dengan produktivitas. Pengumpulan data luas panen dilakukan setiap bulan dengan pendekatan area kecamatan di seluruh wilayah Indonesia. Pengumpulan data produktivitas dilakukan melalui pengukuran langsung pada plot ubinan berukuran 2½ m x 2½ m. Pengumpulan data produktivitas dilakukan setiap subround (empat bulanan) pada waktu panen petani.

6. Data produksi padi dan palawija yang disajikan adalah dalam kualitas: gabah kering giling (padi) pipilan kering (jagung) biji kering (kedelai dan kacang tanah) dan umbi basah (ubi kayu dan ubi jalar).

4. Temporarily unused land is land that is regularly used but temporarily (more than a year but less or equal than two-years) is unused it includes wetland that is not cultivated more than two years.

5. The main food crops data collected consists of harvested area and productivity (yield per hectare). Food crops production is generated by harvested area multiplied by productivity. The harvested area data is collected every month using sub district area approach in all sub district in Indonesia. The productivity data collection is conducted by a direct measurement in 2½m x 2½m crop cutting plot. The productivity measurement is conducted in every subround (four monthly) at the time when farmers are harvesting their crops.

6. Production of paddy and secondary crops data are presented in the form of: dry unhusked rice (paddy) dry loose maize (maize) dry shells crops (soybeans and peanuts) and fresh roots (cassava and sweet potatoes).

7. Tanaman sayuran dan buah-buahan semusim

Tanaman sayuran semusim adalah tanaman sumber vitamin garam mineral dan lain-lain yang dikonsumsi dari bagian tanaman yang berupa daun bunga buah dan umbinya yang berumur kurang dari satu tahun.

Tanaman buah-buahan semusim adalah tanaman sumber vitamin garam mineral dan lain-lain yang dikonsumsi dari bagian tanaman yang berupa buah berumur kurang dari satu tahun tidak berbentuk pohon/rumpun tetapi menjalar dan berbatang lunak.

8. Tanaman buah-buahan dan sayuran tahunan

Tanaman buah-buahan tahunan adalah tanaman sumber vitamin garam mineral dan lain-lain yang dikonsumsi dari bagian tanaman yang berupa buah dan merupakan tanaman tahunan.

Tanaman sayuran tahunan adalah tanaman sumber vitamin garam mineral dan lain-lain yang dikonsumsi dari bagian tanaman yang berupa daun dan atau buah yang berumur lebih dari satu tahun.

9. Tanaman biofarmaka adalah tanaman yang bermanfaat untuk obat-obatan kosmetik dan kesehatan yang dikonsumsi atau digunakan dari bagian-bagian tanaman seperti daun batang buah umbi (rimpang) ataupun akar.

7. Seasonal vegetable and fruit plants
Seasonal vegetable plants are plants which are the sources of vitamin mineral salt etc consumed from the part of the plant in the form of leaf flower fruit and root with the age of less than one year.
Seasonal fruit plants are plants which are the sources of vitamin mineral salt etc consumed from the part of the plant in the form of fruits. These plants are creeps with the age of less than one year.

8. Annual fruit and vegetable plants
Annual fruit plants are plants which are the sources of vitamin contained mineral salt etc consumed from the part of plant in the form of fruit and more than one year of age.
Annual vegetable plants are plants which are the sources of vitamin contained mineral salt etc consumed from the part of the plant in the form of vegetable and more than one year of age.

9. Medicinal plants are plants which are useful for medicine. It is consumed from part of the plant such as leaf flower fruit tuber and root.

10. Tanaman hias adalah tanaman yang mempunyai nilai keindahan baik bentuk warna daun tajuk maupun bunganya sering digunakan untuk penghias pekarangan dan lain sebagainya.

11. Luas panen tanaman hortikultura adalah luas tanaman sayuran buah-buahan biofarmaka dan tanaman hias yang diambil hasilnya/dipanen pada periode pelaporan.

12. Luas panen untuk tanaman sayuran adalah luas tanaman yang dipanen sekaligus/habis/dibongkar dan luas tanaman yang dipanen berkali-kali (lebih dari satu kali)/belum habis. Tanaman yang dipanen sekaligus/habis/dibongkar adalah tanaman yang sehabis panen langsung dibongkar/dicabut terdiri dari bawang merah bawang putih bawang daun kentang kol/kubis kembang kol petsai/sawi wortel lobak dan kacang merah. Tanaman yang dipanen berkali-kali (lebih dari satu kali)/belum habis adalah tanaman yang pemanenannya lebih dari satu kali dan biasanya dibongkar apabila panen terakhir sudah tidak memadai lagi terdiri dari: kacang panjang cabe besar cabe rawit jamur tomat terung buncis ketimun labu siam kangkung bayam melon semangka dan blewah.

10. *Ornamental plants are plants which have a beauty value either in shape colour of leaf or crown of flower and they are often used as a yard decorator.*

11. *Harvested area of horticulture is area which vegetable fruit medicinal and ornamental plant of crop harvested during the period of report.*

12. *Harvested area of vegetables is area of entirely plant harvested/demolished and plant harvested several times/undemolished. Entirely plants harvested/ demolished are plants usually harvested once and demolished to be substituted by other plants consisting of: shallots garlic leeks potato cabbage cauli flower mustard green carrots chinese radish and red kidney beans. Plants harvested several times/ undemolished are plants usually harvested more than once and demolished in the case that the last harvest was economically not profitable. They consist of : yard long beans chili small chili mushroom tomatoes egg plant frech beans cucumber pumpkin/chajota swamp cabbage spinach melon watermelon and blewah .*

13. Produksi hortikultura adalah hasil menurut bentuk produk dari setiap tanaman sayuran buah-buahan biofarmaka dan tanaman hias yang diambil berdasarkan luas yang dipanen/tanaman yang menghasilkan pada bulan/triwulan laporan.

13. *Horticulture production is the standard production quantity form of vegetable fruit medicinal and ornamental plant based on harvested area/the number of production plants reported monthly/quarterly.*

14. Penghitungan luas tanaman perkebunan besar adalah pada keadaan akhir tahun dan tidak termasuk yang luasnya kurang dari 5 hektar.

14. *Planted areas of estates refer to condition at the end of the year and exclude areas less than 5 hectares.*

15. Kawasan hutan adalah wilayah tertentu yang berupa hutan yang ditunjuk dan atau ditetapkan oleh pemerintah untuk dipertahankan keberadaannya sebagai hutan tetap. Hal ini untuk menjamin kepastian hukum mengenai status kawasan hutan letak batas dan luas suatu wilayah tertentu yang sudah ditunjuk menjadi kawasan hutan tetap.

15. *Forest Area is a specific territory of forest ecosystem determined and or decided by the government as a permanent forest. Such decision is important to maintain the size of forest area and to ensure its legitimation and boundary demarcation of permanent forest.*

16. Berdasarkan Undang-Undang No. 41 Tahun 1999 tentang Kehutanan kawasan hutan dibagi ke dalam kelompok Hutan Konservasi Hutan Lindung dan Hutan Produksi.

16. *In accordance to the Act on Forestry No. 41/1999 forest area is categorized as Conservation Forest Protection Forest and Production Forest.*

17. Hutan Konservasi adalah kawasan hutan dengan ciri khas tertentu yang mempunyai fungsi pokok pengawetan keanekaragaman tumbuhan dan satwa serta ekosistemnya.

17. *Conservation Forest is a forest area having specific characteristic established for the purposes of conservation of animal and plant species as well as their ecosystem.*

18. Hutan Lindung adalah kawasan hutan yang mempunyai fungsi pokok sebagai perlindungan sistem penyangga kehidupan untuk mengatur tata air mencegah banjir mengendalikannya erosi mencegah intrusi air laut dan memelihara kesuburan tanah.

18. Protection Forest is a forest area designated to serve life support system maintain hydrological system prevent of flood erosion control seawater intrusion and maintain soil fertility.

19. Hutan Produksi adalah kawasan hutan yang mempunyai fungsi pokok memproduksi hasil hutan. Hutan produksi terdiri dari Hutan Produksi Tetap (HP) Hutan Produksi Terbatas (HPT) dan Hutan Produksi yang dapat dikonversi.

19. Production Forest is a forest area designated mainly to promote sustainable forest production. Production forest is classified as permanent production forest limited production forest and convertible production forest.

20. Hutan Konservasi terdiri dari: Kawasan suaka alam berupa Cagar Alam (CA) dan Suaka Margasatwa (SM); kawasan pelestarian alam berupa Taman Nasional (TN) Taman Hutan Raya (THR) dan Taman Wisata Alam (TWA); Taman Buru (TB). Taman Buru adalah kawasan hutan yang ditetapkan sebagai tempat wisata berburu.

20. Conservation Forest is divided into: Sanctuary Reserve area consists of Strict Nature Reserve and Wildlife Sanctuary. Nature conservation area consists of National Park (TN) Grand Forest Park (THR) and Nature Recreation Park (TWA); Game Hunting Park (TB) Game Hunting Park is forest area devoted for game hunting recreation.

21. Penetapan lahan kritis mengacu pada lahan yang telah sangat rusak karena kehilangan penutupan vegetasinya sehingga kehilangan atau berkurang fungsinya sebagai penahan air pengendali erosi siklus hara pengatur iklim mikro dan retensi karbon. Berdasarkan kondisi vegetasinya kondisi lahan dapat diklasifikasikan sebagai: sangat kritis kritis agak kritis potensial kritis dan kondisi normal.

21. Critical land refers to a piece of land severely damaged due to lost of its vegetation cover so that its functions as water retention erosion control nutrient cycling micro climate regulator and carbon retention are completely depleted. Based upon its vegetation condition the land could be classified as : very critical critical slight critical potential critical and normal condition.

22. Reboisasi atau rehabilitasi hutan bertujuan untuk menghutankan kembali kawasan hutan yang kritis di wilayah daerah aliran sungai (DAS) yang dilaksanakan bersama masyarakat secara partisipatif.

22. Reforestation or forest rehabilitation is intended to rehabilitate the critical land inside forest area or watershed to improve their ecological and hydrological functions. The activities were conducted with active participation of local communities who live nearby the target area.

23. Data statistik perikanan merupakan data sekunder yang bersumber dari Dinas Kelautan dan Perikanan Kabupaten Bangka Barat. Statistik perikanan dibedakan atas data Perikanan Tangkap dan Perikanan Budidaya. Perikanan Tangkap diklasifikasikan atas penangkapan ikan di laut dan penangkapan ikan di perairan umum. Perikanan Budidaya diklasifikasikan atas jenis budidaya yaitu budidaya laut tambak kolam karamba jaring apung dan sawah.

23. Fishery Statistics are secondary data obtained from the Sea and Fisheries Services of Bangka Barat Regency. Fishery statistics are categorized into capture fisheries and aquaculture. Capture fisheries are further classified into marine capture fisheries and inland open water capture fisheries. Aquaculture are further classified into several types of culture: marine culture brackish water pond fresh water pond cage floating net and fish breeding in paddy fields.

24. Rumah Tangga Perikanan Tangkap adalah rumah tangga yang melakukan kegiatan penangkapan ikan/binatang air lainnya/tanaman air dengan tujuan sebagian/seluruh hasilnya untuk dijual.

24. A capture fishery household is a household conducting activities in catching fishes/other aquatic animals/aquatic plants for which the products are wholly or partly to be sold.

25. Rumah Tangga Perikanan Budidaya adalah rumah tangga yang melakukan kegiatan budidaya ikan/binatang air lainnya/tanaman air dengan tujuan sebagian/seluruh hasilnya untuk dijual.

25. An aquaculture fishery household is a household conducting activities in culturing fishes/other aquatic animals/aquatic plants for which the products are wholly or partly to be sold. different types of parameters.

ULASAN

DESCRIPTION

5.1 Hortikultura

Pada Tahun 2021 produksi tanaman sayuran mengalami peningkatan untuk beberapa komoditas. Yang mengalami peningkatan adalah bawang merah dengan luas panen 5,45 Ha dan produksinya 253,5 kuintal, petsai 189,05 dan produksinya 12.335,8 dan tomat 53,75 dan produksinya 7.767,9 kuintal Sedangkan cabe menurun luas areal tanamnya 402,6 Ha dan akan tetapi produksinya meningkat menjadi 44.347,23 kuintal.

Untuk tanaman biofarmaka tahun 2021 mengalami peningkatan luas panen dan produksinya. Jahe menjadi 203.550 m², laos 187.172 m², kencur 107.561 m² dan kunyit 184.950 m². Nilai produksinya juga meningkat jahe 462.938 Kg, Laos 680.705 Kg, Kencur 432.184 Kg, dan kunyit 674.244 Kg.

5.2 Perkebunan

Untuk kegiatan perkebunan, luas areal tanaman perkebunan yang terluas adalah luas tanam karet 20.385,62 Ha dengan produksi sebesar 31.009,12 ton. Disusul oleh luas tanam kelapa sawit 15.750,99 Ha dengan produksi sebesar 66.430,57 ton. Kemudian juga terdapat lada dengan luas tanam 4.673,94 Ha dan produksinya sebesar 3.510,15 ton.

5.1 Horticulture

In 2021 vegetable production has increased for some commodities. The commodities that have decreased is shallot with harvested area of 5.45 Ha, and 253.5 quintall, chinese cabbage 189.05 Ha and production 12,335.8 quintall and tomato 53.75 Ha and production 7,767.9 quintall. While the tomato has decreased the harvested area 402.6 Ha, but the production increased till 44,347.23 quintall production.

For biopharmaca plants in 2021 the harvested area has increased and production. Ginger becomes 203,550 m², galanga 187,172 m², East Indian Galangal 107,561m² and turmeric 184,950 m². The production value has also increased by ginger 462,938 kg, galanga 680,705 kg, East Indian Galanga 432,184 kg, and turmeric 674,244 kg.

5.2 Plantation

For plantation activities, the widest area of plantation crops is 20,385.62 Ha of rubber planting area with production 31,009.12 tons. Followed by a palm oil planting area 15,750.99 Ha with production of 66,430.57 tons. Then in the next order the papper with the planting area 4,673.94 Ha and the production about 3,510.15 ton.

5.3 Peternakan

Di Daerah Kabupaten Bangka umumnya usaha di sub sektor peternakan yang dilakukan masyarakat saat ini hanya merupakan Peternakan Rakyat. Walaupun demikian, pada tahun 2021 jumlah populasi ternak dan unggas sebagian besar mengalami peningkatan yaitu kerbau sebanyak 132 ekor, sapi 2.209, kambing 890 ekor, ayam pedaging 2.911.454 ekor, ayam kampung 77.224 dan itik 30.534 ekor. Sebaliknya, sebagian peternakan juga mengalami penurunan untuk ternak Babi 3.577 ekor karena penyakit yang menyerang ternak tersebut.

5.4 Perikanan

Sub sektor perikanan khususnya perikanan laut sangat dominan di Kabupaten Bangka mengingat Pulau Bangka dikelilingi oleh lautan dan berbatasan dengan Laut Cina Selatan yang memiliki sumber daya laut yang relatif besar untuk dikembangkan. Komoditi yang dihasilkan mempunyai nilai ekonomis yang tinggi seperti ikan Kerapu, Kakap Merah, Udang, Cumi-cumi, Sirip Ikan dan lain-lain.

Jumlah produksi dan nilai tangkapan ikan tahun 2021 yaitu 27.923,84 ton dan jumlah produksi 1.066.558.595 (ribu) rupiah nilai tangkapan. Dan untuk tangkapan ikan tertinggi adalah ikan laut sejumlah

5.3 Animal Husbandry

In Bangka regency generally the business of livestock sub-sector currently only cultivated by community. Nevertheless, in 2021 the number of livestock and fowl population largely have increased consist of 132 buffaloes, 2,209 cows, 890 goats, 2,209 cows, 890 goats, 2,911,454 broilers, 77,224 Kampung chicken and 30,534 ducks. On the other hand, some farms also experienced decreased 3,577 pigs because of the disease that attack it.

5.4 Fishery

Sub-sectors of fishery, especially marine fishery are very dominant in Bangka Regency considering that Bangka Island is surrounded by oceans and borders the South China Sea which has marine resource relatively large to be developed. Commodities produced have high economic value such as Grouper, red snapper, shrimp, squid, fish fins, and others.

The total production and fish catch value in 2021 is 27,923.84 tons and the total production is 1,066,558,595 (thousand) rupiahs the catch value. And for the highest fish catch is sea fish

27.899,96 ton dengan produksi 1.064.424.544 ribu rupiah.

Jumlah produksi dan nilai budidaya ikan sebesar 3.555,52 ton dan nilainya 221.438.431.000 (ribu) rupiah nilai budidaya ikan mengalami peningkatan dibanding tahun sebelumnya. Sebagian besar penduduk bekerja di sektor perikanan dengan jumlah rumah tangga yang melakukan perikanan tangkap 2.995, rumah tangga budidaya 351 dan rumah tangga pengolah ikan 217.

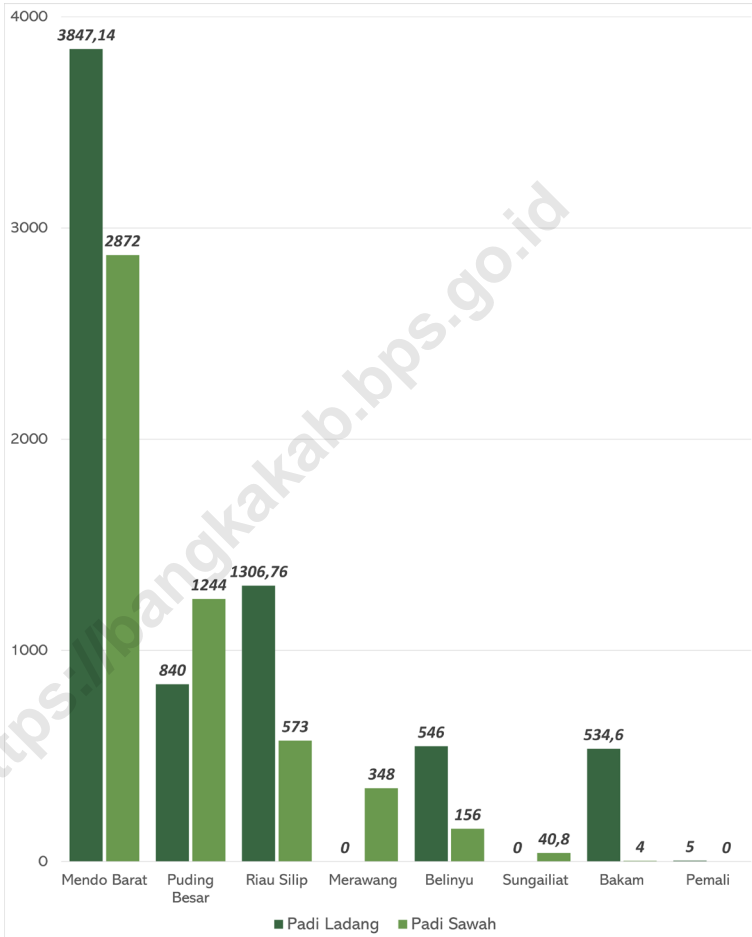
Jumlah nelayan yang ada di Kabupaten Bangka 6.720 dan yang terbanyak bedomisili di Sungailiat sebanyak 3.965 orang, disusul Belinyu 1.167. Jumlah kapal 2.742, dengan perahu 169 dan motor tempel 1.559 dan kapal motor 1.014.

amounting to 27,899.96 tons with a production of 1,064,424,544 thousand rupiah.

The total production and value of fish farming was 3,555.52 tons and the value was 221,438,431,000 (thousand) rupiah, the value of fish cultivation, which has increased compared to the previous year. Most of the population works in the fisheries sector with 2,995 households doing catch fisheries, 351 aquaculture households and 217 fish processing households.

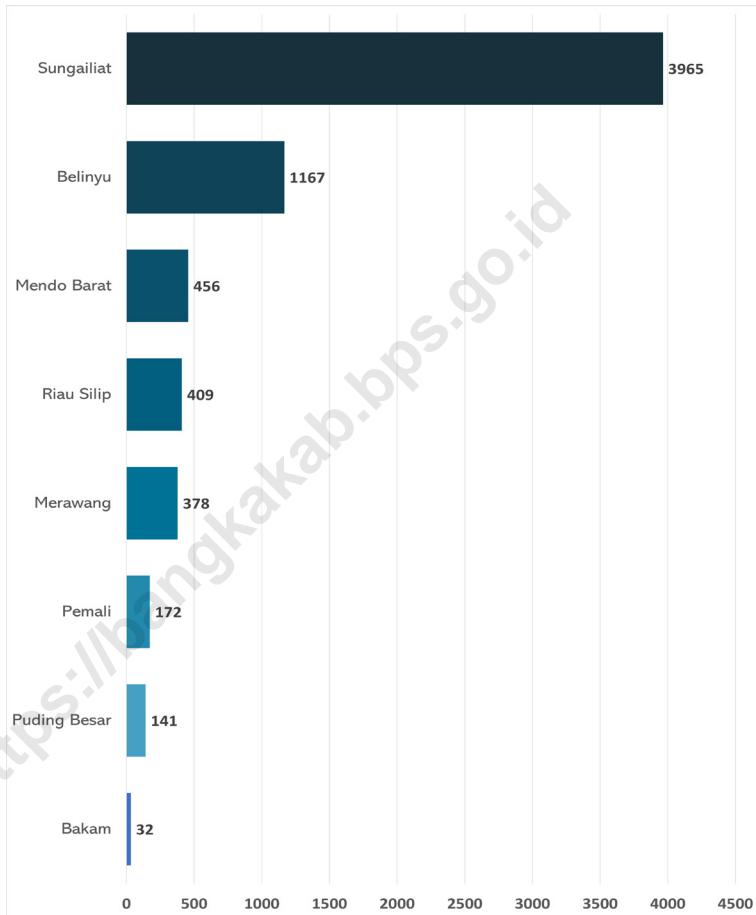
The number of fishermen in Bangka Regency was 6,720 and the most were living in Sungailiat as many as 3,965 people, followed by Belinyu with 1,167. The number of boats is 2,742, with boats 169 and outboard motors 1,559 and motor boats 1,014.

Gambar 5.1 **Produksi Padi Menurut Jenis Padi dan Kecamatan, 2021**
Figures 5.1 **Paddy Production by Type of Paddy and Subdistrict, 2021**



Sumber/Source: Dinas Pangan dan Pertanian Kabupaten Bangka/Food and Agriculture Department of Bangka Regency

Gambar 5.2 Jumlah Nelayan Menurut Kecamatan, 2021
Figures 5.2 Number of Fisherman by Subdistrict, 2021



Sumber/Source: Dinas Perikanan Kabupaten Bangka/Fishery Department of Bangka Regency

5.1 HORTIKULTURA

HORTICULTURE

Tabel 5.1.1 **Luas Panen Tanaman Sayuran Menurut Kecamatan dan Jenis Tanaman(ha), 2020 dan 2021^x**
Table 5.1.1 **Harvested Area of Vegetables by Subdistrict and Kind of Plant (ha), 2020 and 2021^x**

Kecamatan Subdistrict	Bawang Merah Shallot		Cabai Keriting Curly Chili		Cabai Rawit Cayenne	
	2020	2021 ^x	2020	2021 ^x	2020	2021 ^x
(1)	(2)	(3)	(4)	(5)	(6)	(7)
Mendo Barat	0	2,75	...	60,30	...	143,60
Merawang	0	0,45	...	22,75	...	27,50
Puding Besar	0	0,50	...	0	...	16,60
Sungailiat	0	0	...	15	...	13
Pemali	0	0	...	2,05	...	1,40
Bakam	0	0	...	16,80	...	10,50
Belinyu	0	1	...	0	...	10
Riau Silip	1	0,75	...	22,50	...	16,60
Bangka	1	5,45	...	139,40	...	239,20

Lanjutan Tabel/Continued Table 5.1.1

Kecamatan Subdistrict	Cabai Besar Chili		Kentang Potato		Kubis Cabbage	
	2020	2021 ^x	2020	2021 ^x	2020	2021 ^x
(1)	(8)	(9)	(10)	(11)	(12)	(13)
Mendo Barat	...	0	...	0	...	0
Merawang	...	0	...	0	...	0,50
Puding Besar	...	14	...	0	...	0
Sungailiat	...	0	...	0	...	0
Pemali	...	0	...	0	...	0
Bakam	...	0	...	0	...	0
Belinyu	...	10	...	0	...	0
Riau Silip	...	0	...	0	...	0
Bangka	...	24	...	0	...	0,50

Lanjutan Tabel/*Continued Table 5.1.1*

Kecamatan Subdistrict	Petsai Chinese Cabbage		Tomat Tomato		Bawang Putih Garlic	
	2020	2021 ^x	2020	2021 ^x	2020	2021 ^x
(1)	(14)	(15)	(16)	(17)	(18)	(19)
Mendo Barat	26	14,40	11	9,90	...	0
Merawang	40	75	16	8,75	...	0
Puding Besar	4	4,25	0	0	...	0
Sungailiat	30	40	3	10	...	0
Pemali	11	7,90	6	1,10	...	0
Bakam	0	0	9	17,50	...	0
Belinyu	12	17	2	6	...	0
Riau Silip	27	30,50	5	0,50	...	0
Bangka	149	189,05	46	53,75	...	0

Catatan/Note: ^x Data Sementara

Sumber/Source: BPS, Statistik Pertanian Hortikultura SPHOTBF/BPS-Statistics Indonesia, Agricultural Statistic for Horticulture SPHOTBF

Tabel 5.1.2 **Produksi Tanaman Sayuran Menurut Kecamatan dan Jenis Tanaman (kuintal), 2020 dan 2021^x**
Production of Vegetables by Subdistrict and Kind of Plant (quintal), 2020 and 2021^x

Kecamatan Subdistrict	Bawang Merah Shallot		Cabai Keriting Curly Chili		Cabai Rawit Cayenne	
	2020	2021 ^x	2020	2021 ^x	2020	2021 ^x
(1)	(2)	(3)	(4)	(5)	(6)	(7)
Mendo Barat	10	107	...	2 926	...	7 867
Merawang	0	9,30	...	2 837,50	...	2 770
Puding Besar	0	24,70	...	0	...	1 246,78
Sungailiat	0	0	...	3 770	...	3 563
Pemali	0	0	...	484	...	298,50
Bakam	0	0	...	857	...	566
Belinyu	0	100	...	0	...	2 191
Riau Silip	28	12,50	...	5 615	...	4 637
Bangka	38	253,50	...	16 489,50	...	23 139,28

Lanjutan Tabel/*Continued Table* 5.1.2

Kecamatan Subdistrict	Cabai Besar Chili		Kentang Potato		Kubis Cabbage	
	2020	2021 ^x	2020	2021 ^x	2020	2021 ^x
(1)	(8)	(9)	(10)	(11)	(12)	(13)
Mendo Barat	...	0	...	0	...	0
Merawang	...	0	...	0	...	75
Puding Besar	...	1 033,45	...	0	...	0
Sungailiat	...	0	...	0	...	0
Pemali	...	0	...	0	...	0
Bakam	...	0	...	0	...	0
Belinyu	...	3 685	...	0	...	0
Riau Silip	...	0	...	0	...	0
Bangka	...	4 718,45	...	0	...	75

Lanjutan Tabel/Continued Table 5.1.2

Kecamatan Subdistrict	Petsai Chinese Cabbage		Tomat Tomato		Bawang Putih Garlic	
	2020	2021 ^x	2020	2021 ^x	2020	2021 ^x
(1)	(14)	(15)	(16)	(17)	(18)	(19)
Mendo Barat	282	312	282	289,90	...	0
Merawang	397	1 647,50	397	2 285	...	0
Puding Besar	211	161,30	211	0	...	0
Sungailiat	4 100	7 620	4 100	1 780	...	0
Pemali	810	689	810	670,50	...	0
Bakam	0	0	0	1 248	...	0
Belinyu	1 240	1 574	1 240	1 483	...	0
Riau Silip	429	332	429	11,50	...	0
Bangka	7 469	12 335,80	7 469	7 767,90	...	0

Catatan/Note: x Data Sementara

Sumber/Source: BPS, Statistik Pertanian Hortikultura SPHOTBF/BPS-Statistics Indonesia, Agricultural Statistic for Horticulture SPHOTBF

Tabel
Table 5.1.3

Luas Panen Tanaman Sayuran dan Buah-buahan Semusim Menurut Jenis Tanaman (ha), 2018–2021
Harvested Area of Seasonal Vegetables and Fruits by Kind of Plant (ha), 2018–2021

Jenis Tanaman Kind of Plants	2018	2019	2020	2021 ^x
(1)	(2)	(3)	(4)	(5)
Bawang Daun	5	13	23,64	30,60
Bawang Merah	...	0	0,6	5,45
Bawang Putih	...	0	0	0
Bayam	155	123	130,68	141,85
Buncis	63	47	47,85	64,85
Cabai Besar	183	165	216,15	24
Cabai Keriting	139,40
Cabai Rawit	261	203	233,8	239,20
Jamur Tiram	42
Kacang Merah	0	0	0	...
Kacang Panjang	241	185	189	206,65
Kangkung	171	129	146,1	179,90
Kembang Kol	...	0	0	0
Kentang	2	0	0	0
Ketimun	281	242	290,45	292,45
Kubis	...	0	0	0,50
Labu Siam	6	5	7	7
Lobak	29	14	8	...
Melon	5	7	9,45	17,55
Petsai/Sawi	155	115	149,34	189,05
Semangka	58	45	70,9	72,55
Terung	243	186	178,85	168,15
Tomat	55	49	46,2	53,75
Wortel	...	0	0	0

Catatan/Note: ^x Data Sementara

Sumber/Source: BPS, Statistik Pertanian Hortikultura SPH0TBF/BPS-Statistics Indonesia, Agricultural Statistic for Horticulture SPH0TBF

Tabel 5.1.4 **Produksi Tanaman Sayuran dan Buah-buahan Semusim Menurut Jenis Tanaman (kuintal), 2018–2021**
Production of Seasonal Vegetables and Fruits by Kind of Plant (quintal), 2018–2021

Jenis Tanaman Kind of Plants	2018	2019	2020	2021 ^x
(1)	(2)	(3)	(4)	(5)
Bawang Daun	260	214	619,98	631,50
Bawang Merah	...	0	38	253,50
Bawang Putih	...	0	0	0
Bayam	9 465	7 449	11,391	5 453,60
Buncis	6 297	3 516	3 109,55	4 685,40
Cabai Besar	10 266	10 542	17 610,6	4 718,45
Cabai Keriting	16 489,50
Cabai Rawit	12 538	12 078	18 300,8	23 139,28
Jamur Tiram	4,50
Kacang Merah	0	0	0	...
Kacang Panjang	12 935	11 643	13 647,2	20 605,50
Kangkung	9 628	13 868	13 906	14 876,30
Kembang Kol	...	0	0	0
Kentang	20	0	0	0
Ketimun	20 608	22 470	29 252,5	38 385,50
Kubis	...	0	0	75
Labu Siam	2 800	2 610	2 990	3 394,50
Lobak	495	1 925	1 020	...
Melon	1 585	2 950	3 705	2 127,90
Petsai/Sawi	5 321	9 804	7 468,9	12 335,80
Semangka	9 870	10 115	20 468,5	13 747,50
Terung	24 208	19 430	22 001,65	25 980
Tomat	6 413	3 515	4 100	7 767,90
Wortel	...	0	0	0

Catatan/Note: ^x Data Sementara

Sumber/Source: BPS, Statistik Pertanian Hortikultura SPH0TBF/BPS-Statistics Indonesia, Agricultural Statistic for Horticulture SPH0TBF

Tabel
Table 5.1.5**Luas Panen Tanaman Biofarmaka Menurut Kecamatan dan Jenis Tanaman (m²), 2020 dan 2021^x**
Harvested Area of Medicinal Plants by Subdistrict and Kind of Plant (m²), 2020 and 2021^x

Kecamatan Subdistrict	Jahe/Ginger		Laos/Lengkuas/Galanga	
	2020	2021 ^x	2020	2021 ^x
(1)	(2)	(3)	(4)	(5)
Mendo Barat	12 000	15 000	20 000	23 000
Merawang	615	550	520	405
Puding Besar	1 482	1 538	1 461	1 967
Sungailiat	1 850	13 500	3 500	12 000
Pemali	250	700	1 050	800
Bakam	98	7 262	16	0
Belinyu	30 000	60 000	25 000	55 000
Riau Silip	70 000	105 000	30 769	94 000
Bangka	117 085	203 550	82 316	187 172

Lanjutan Tabel/*Continued Table* 5.1.5

Kecamatan Subdistrict	Kencur/ <i>East Indian Galangal</i>		Kunyit/ <i>Turmeric</i>	
	2020	2021 ^x	2020	2021 ^x
(1)	(6)	(7)	(8)	(9)
Mendo Barat	6 000	11 000	17 500	18 500
Merawang	473	378	575	425
Puding Besar	1 386	1 038	1 209	935
Sungailiat	1 400	4 000	2 951	9 750
Pemali	67	90	300	260
Bakam	18	55	16	80
Belinyu	15 000	32 000	15 000	40 000
Riau Silip	25 245	59 000	55 275	115 000
Bangka	49 245	107 561	92 826	184 950

Catatan/*Note*: ^x Data Sementara

Sumber/*Source*: BPS, Statistik Pertanian Hortikultura SPHOTBF/*BPS-Statistics Indonesia, Agricultural Statistic for Horticulture SPHOTBF*

Tabel 5.1.6 **Produksi Tanaman Biofarmaka Menurut Kecamatan dan Jenis Tanaman (kg), 2020 dan 2021^x**
Production of Medicinal Plants by Subdistrict and Kind of Plant (kg), 2020 and 2021^x

Kecamatan Subdistrict	Jahe/Ginger		Laos/Lengkuas/Galanga	
	2020	2021 ^x	2020	2021 ^x
(1)	(2)	(3)	(4)	(5)
Mendo Barat	21 500	27 500	51 500	89 000
Merawang	8 920	3 680	7 280	2 500
Puding Besar	6 893	2 113	3 107	4 295
Sungailiat	5 750	48 000	10 500	39 000
Pemali	2 282	3 525	12 510	9 910
Bakam	311	7 120	38	0
Belinyu	145 000	170 000	210 000	210 000
Riau Silip	73 170	201 000	27 280	326 000
Bangka	263 826	462 938	322 215	680 705

Lanjutan Tabel/Continued Table 5.1.6

Kecamatan Subdistrict	Kencur/East Indian Galangal		Kunyit/Turmeric	
	2020	2021*	2020	2021*
(1)	(6)	(7)	(8)	(9)
Mendo Barat	5 560	11 500	43 000	51 500
Merawang	6 474	2 512	7 860	2 700
Puding Besar	4 118	5 078	1 290	1 007
Sungailiat	1 100	11 750	4 000	32 000
Pemali	209	255	2 750	1 032
Bakam	20	39	58	505
Belinyu	57 500	80 750	80 000	111 500
Riau Silip	14 000	320 300	78 265	474 000
Bangka	88 921	432 184	217 223	674 244

Catatan/Note: * Data Sementara

Sumber/Source: BPS, Statistik Pertanian Hortikultura SPHOTBF/BPS-Statistics Indonesia, Agricultural Statistic for Horticulture SPHOTBF

Tabel
Table 5.1.7**Luas Panen Tanaman Biofarmaka Menurut Jenis Tanaman (m²), 2018–2021^x**
Harvested Area of Medicinal Plants by Kind of Plant (m²), 2018–2021^x

Jenis Tanaman Kind of Plants	2018	2019	2020	2021 ^x
(1)	(2)	(3)	(4)	(5)
Dringo/ Sweet Root/ Calamus	0	0	0	...
Jahe/ Ginger	58 593	67 123	117 085	203 550
Kapulaga/ Java Cardamon	0	0	0	0
Keji Beling	0	28	0	...
Kencur/ East Indian Galangal	21 889	33 369	49 589	107 561
Kunyit/ Turmeric	46 842	59 405	92 826	184 950
Laos/ Lengkuas/ Galanga	59 158	59 626	82 316	187 172
Lempuyang/ Zingiber Aromaticum	40	25	2 030	0
Lidah Buaya/ Oliviera	0	25	0	0
Mahkota Dewa	0	130	0	0
Mengkudu/ Indian Mulberry	234	177	0	0
Sambiloto/ King of Bitter	0	28	0	0
Temuireng/ Black Turmeric	25	15	0	0
Temukunci/ Chinese Keys	132	57	0	0
Temulawak/ Java Turmeric	500	415	7 605	500

Catatan/Note: ^x Data Sementara

Sumber/Source: BPS, Statistik Pertanian Hortikultura SPHOTBF/BPS-Statistics Indonesia, Agricultural Statistic for Horticulture SPHOTBF

Tabel
Table 5.1.8

Produksi Tanaman Biofarmaka Menurut Jenis Tanaman (kg), 2018–2021*
Production of Medicinal Plants by Kind of Plant (kg), 2018–2021*

Jenis Tanaman Kind of Plants	2018	2019	2020	2021*
(1)	(2)	(3)	(4)	(5)
Dringo/ Sweet Root/ Calamus	0	0	0	...
Jahe/ Ginger	155 970	172 788	263 826	462 938
Kapulaga/ Java Cardamon	0	0	0	0
Keji Beling	0	100	0	...
Kencur/ East Indian Galangal	77 357	79 068	88 921	432 184
Kunyit/ Turmeric	134 350	213 699	217 223	674 244
Laos/ Lengkuas/ Galanga	218 294	242 118	322 215	680 705
Lempuyang/ Zingiber Aromaticum	90	55	2 188	14 000
Lidah Buaya/ Oliviera	0	100	0	0
Mahkota Dewa	0	1 850	0	0
Mengkudu/ Indian Mulberry	1 116	405	0	0
Sambiloto/ King of Bitter	0	100	0	0
Temuireng/ Black Turmeric	59	98	0	5 000
Temukunci/ Chinese Keys	1 364	200	0	0
Temulawak/ Java Turmeric	1 538	866	8 235	23 000

Catatan/Note: * Data Sementara

Sumber/Source: BPS, Statistik Pertanian Hortikultura SPHOTBF/BPS-Statistics Indonesia, Agricultural Statistic for Horticulture SPHOTBF

Tabel 5.1.9 **Produksi Buah-buahan Menurut Kecamatan dan Jenis Tanaman (kuintal), 2020 dan 2021***
Table 5.1.9 **Production of Fruits by Subdistrict and Kind of Plant (kuintal), 2020 and 2021***

Kecamatan Subdistrict	Mangga/Mango		Durian/Durian	
	2020	2021*	2020	2021*
(1)	(2)	(3)	(4)	(5)
Mendo Barat	31	1 068,60	1 030	2 143,11
Merawang	1 782	5 690	50	6 010
Puding Besar	329	299,98	5 578	1 313,40
Sungailiat	1 550	1 975	4 000	3 400
Pemali	24	54	62	56,25
Bakam	0	0	75	0
Belinyu	0	0	0	500
Riau Silip	0	1 190	850	6 538,40
Bangka	3 716	10 277,58	11 653	19 961,16

Lanjutan Tabel/*Continued Table* 5.1.9

Kecamatan Subdistrict	Jeruk Siam/Kepron/Orange/ Tangerine		Pisang/Banana	
	2020	2021 ^x	2020	2021 ^x
(1)	(6)	(7)	(8)	(9)
Mendo Barat	1 261	105,79	3 332	4 287,86
Merawang	2 085	2 000	1 827	3 110
Puding Besar	2 984	3 112	1 878	404,30
Sungailiat	3 615	898	3 300	9 000
Pemali	180	71	231	150,50
Bakam	0	11	906	3 115
Belinyu	650	2 960	1 650	3 150
Riau Silip	12 150	5 000	9 000	15 720,80
Bangka	22 925	14 157,79	22 124	38 938,46

Lanjutan Tabel/*Continued Table* 5.1.9

Kecamatan Subdistrict	Pepaya/Papaya		Salak/Snakefruit	
	2020	2021 ^x	2020	2021 ^x
(1)	(10)	(11)	(12)	(13)
Mendo Barat	853	1 292,20	210	131,60
Merawang	869	4 620	58	410
Puding Besar	219	165,31	466	309,02
Sungailiat	1 590	2 010	40	105
Pemali	88	78	11	10
Bakam	1 320	1 130	93	510
Belinyu	90	1 400	160	1 540
Riau Silip	1 985	1 546,20	1 435	1 120
Bangka	7 012	12 241,71	2 472	4 135,62

Catatan/Note: ^x Data Sementara

Sumber/Source: BPS, Statistik Pertanian Hortikultura SPHOTBF/BPS-Statistics Indonesia, Agricultural Statistic for Horticulture SPHOTBF

Tabel
Table 5.1.10

Produksi Buah-Buahan dan Sayuran Tahunan Menurut Jenis Tanaman (kuintal), 2018–2021
Production of Annual Fruits and Vegetables by Kind of Plant (quintal), 2018–2021

Jenis Tanaman Kind of Plants	2018	2019	2020	2021 ^x
(1)	(2)	(3)	(4)	(5)
Alpukat	2 064	1 926	2 943,9	5 225,36
Belimbing	1 173	403	738,54	443,40
Duku/Langsar/Kokosan	9 255	6 754	3 904	3 335,53
Durian/ Durian	25 064	20 851	11 653	19 961,16
Jambu Air/ Rose Apple	3 262	5 205	15 499,5	9 945,15
Jambu Biji/ Guava	888	805	3 061,53	3 100,50
Jeruk Besar/ Pomelo	513	361	2 325,96	...
Jeruk Siam/Tangerine	4 632	7 860	22 925,22	14 157,79
Mangga/ Mango	6 968	6 420	3 716	10 277,58
Manggis/ Mangosteen	3 043	2 519	1 293,08	839,66
Markisa/ Marquisa	0	3	2	...
Melinjo/ Melinjo	793	843	706,28	1 060,56
Nangka/Cempedak/ Jack Fruit	8 086	6 505	22 512,85	11 239,88
Nenas/ Pineapple	24 908	4 777	10 991,29	19 284,28
Pepaya/ Papaya	10 542	6 098	7 011,54	12 241,71
Petai/ Twisted Cluster Bean	943	1 327	1 168,9	3 177,90
Pisang/ Banana	15 225	9 231	22 123,7	38 938,46
Rambutan/ Rambutan	5 040	6 915	6 632	24 448,15
Salak/ Salacca	1 400	1 074	2 471,94	4 135,62
Sawo/ Star Apple	2 073	2 331	3 383,85	2 673,32
Sirsak/ Soursoap	575	428	1 139,95	410,36
Sukun	1 107	148,8	2 426,6	1 782,17

Catatan/Note: ^x Data Sementara

Sumber/Source: BPS, Statistik Pertanian Hortikultura SPH0TBF/BPS-Statistics Indonesia, Agricultural Statistic for Horticulture SPH0TBF

5.2 PERKEBUNAN

ESTATE CROPS

Tabel 5.2.1 Luas Areal Tanaman Perkebunan Menurut Kecamatan dan Jenis Tanaman (ha), 2020 dan 2021
Planted Area of Estate Crops by Subdistrict and Type of Crops (ha), 2020 and 2021

Kecamatan Subdistrict	Kelapa Sawit/Oil Palm		Kelapa/Coconut	
	2020	2021	2020	2021
(1)	(2)	(3)	(4)	(5)
Mendo Barat	1 213,12	3 071,91	92,87	99,87
Merawang	1 001,63	1 078	147,41	154
Puding besar	3 431,23	3 702,23	27,27	43,12
Sungailiat	227,56	237,56	2 306,60	2 307,60
Pemali	595	638,50	606,91	606,91
Bakam	2 625,20	2 711,20	142,20	135
Belinyu	1 740,50	1 885	258	268
Riau Silip	1 909,09	2 426,59	369,02	394,02
Bangka	12 743,33	15 750,99	3 950,28	4 008,52

Lanjutan Tabel/Continued Table 5.2.1

Kecamatan Subdistrict	Karet/Rubber		Kopi/Coffee	
	2020	2021	2020	2021
(1)	(6)	(7)	(8)	(9)
Mendo Barat	6 769,11	6 178,11	3,30	9,80
Merawang	2 880	2 749	0	0
Puding Besar	4 813	4 248	0	13,75
Sungailiat	518,67	516,67	2	2
Pemali	1 209,50	1 186,50	0	2
Bakam	1 497,98	1 480,98	0	1
Belinyu	766	708	6,50	8,50
Riau Silip	3 400,36	3 318,36	2	2
Bangka	21 854,62	20 385,62	13,8	39,05

Lanjutan Tabel/Continued Table 5.2.1

Kecamatan Subdistrict	Kakao/Cocoa		Lada/Pepper	
	2020	2021	2020	2021
(1)	(10)	(11)	(12)	(13)
Mendo Barat	7,75	7,75	815,76	695,76
Merawang	36,52	33	460,45	431
Puding Besar	54,72	53,47	1 427,55	1 213,91
Sungailiat	85,92	85,92	100,73	97,73
Pemali	50,20	58,20	171,34	184,34
Bakam	51,40	47,90	1 442	1 326,20
Belinyu	98	98	448	399
Riau Silip	161,74	159,24	297	326
Bangka	546,25	543,48	5 162,83	4 673,94

Lanjutan Tabel/*Continued Table* 5.2.1

Kecamatan Subdistrict	Pinang/Betel Nut		Aren/Sugar Palm	
	2020	2021	2020	2021
(1)	(14)	(15)	(16)	(17)
Mendo Barat	3	5	1,50	1,50
Merawang	0	3	0	0
Puding Besar	0,88	0	1,11	0
Sungailiat	6	7	0	0
Pemali	0	0	39,62	39,62
Bakam	10,35	7,85	0	0
Belinyu	0	0,50	9	9
Riau Silip	9	9	0	0
Bangka	29,23	32,35	51,23	50,12

Lanjutan Tabel/*Continued Table* 5.2.1

Kecamatan <i>Subdistrict</i>	Kemiri Sunan/ <i>Sunan Candlenut</i>		Kemiri Lokal/ <i>Local Candlenut</i>	
	2020	2021	2020	2021
(1)	(18)	(19)	(20)	(21)
Mendo Barat	0	0	0	0
Merawang	0	0	0	0
Puding Besar	0	0	0	0
Sungailiat	2,50	0	15	30
Pemali	0	0	0	0
Bakam	0	0	0	0
Belinyu	0	0	0	0
Riau Silip	0	0	0	0
Bangka	2,50	0	15	30

Lanjutan Tabel/*Continued Table 5.2.1*

Kecamatan Subdistrict	Cengkeh/ <i>Clove</i>		Serai Wangi/ <i>Lemongrass</i>		Jambu Mete/ <i>Cashew</i>	
	2020	2021	2020	2021	2020	2021
(1)	(22)	(23)	(24)	(25)	(26)	(27)
Mendo Barat	0	0	...	0	0	0
Merawang	0	0	...	10	0	0
Puding Besar	0	0	...	0	0	0
Sungailiat	0	0	...	5	0	0
Pemali	0	0	...	0	0	0
Bakam	0	0	...	0	0	0
Belinyu	5	5	...	0	22,50	22,50
Riau Silip	0	0	...	0	0	0
Bangka	5	5	...	15	22,50	22,50

Sumber/*Source*: Dinas Pangan dan Pertanian Kabupaten Bangka/*Food and Agriculture Department of Bangka Regency*

Tabel
Table 5.2.2**Produksi Perkebunan Menurut Kecamatan dan Jenis
Tanaman (ton), 2020 dan 2021**
*Production of Estate by Subdistrict and Type of Crops (ton),
2020 and 2021*

Kecamatan Subdistrict	Kelapa Sawit/Oil Palm		Kelapa/Coconut	
	2020	2021	2020	2021
(1)	(2)	(3)	(4)	(5)
Mendo Barat	2 328,72	4 598,49	6,88	78,71
Merawang	2 294,69	4 589,39	57,52	171,52
Puding besar	19 123,94	8 982,16	8,55	19,96
Sungailiat	904,02	1 834,80	1 673,25	4 263,31
Pemali	1 865,80	3 331,60	166,20	252,40
Bakam	12 100	18 018,50	143	184,70
Belinyu	8 371,50	10 970	93,27	221,72
Riau Silip	7 949,81	14 105,63	293,60	634,22
Bangka	54 938,48	66 430,57	2 442,27	5 826,54

Lanjutan Tabel/Continued Table 5.2.2

Kecamatan Subdistrict	Karet/Rubber		Kopi/Coffee	
	2020	2021	2020	2021
(1)	(6)	(7)	(8)	(9)
Mendo Barat	37 091,20	11 423,40	1	2
Merawang	2 926,67	4 688,87	0	0
Puding Besar	4 040,28	3 521,51	0	0
Sungailiat	450,22	896,89	0	0
Pemali	789	1 536	0	0
Bakam	1 115	1 650,07	0	0
Belinyu	413,35	830,45	0	1
Riau Silip	3 410,40	6 461,93	0	0
Bangka	50 236,12	31 009,12	1	3

Lanjutan Tabel/*Continued Table 5.2.2*

Kecamatan Subdistrict	Kakao/Cocoa		Lada/Pepper	
	2020	2021	2020	2021
(1)	(10)	(11)	(12)	(13)
Mendo Barat	5,34	10,20	637,24	860,41
Merawang	16,07	35,87	147,60	390,60
Puding Besar	61,92	51,15	680,51	850,56
Sungailiat	44,28	112,76	83,25	177,98
Pemali	15,20	20,40	172,60	240,20
Bakam	9,05	60,93	1 061	222,55
Belinyu	38,25	101,58	255,30	568
Riau Silip	91,56	186,59	84	199,85
Bangka	281,67	579,48	3 121,50	3 510,15

Lanjutan Tabel/Continued Table 5.2.2

Kecamatan Subdistrict	Pinang/Betel Nut		Aren/Sugar Palm	
	2020	2021	2020	2021
(1)	(14)	(15)	(16)	(17)
Mendo Barat	0	0	0	4,50
Merawang	0	0,80	0	0
Puding Besar	0,28	0,40	0,61	10,88
Sungailiat	0,25	1,05	0	0
Pemali	0	0	0,62	1,23
Bakam	0,50	8,40	0	0
Belinyu	0	0	4,70	47,25
Riau Silip	0	0	0	0
Bangka	1,03	10,65	5,93	63,86

Lanjutan Tabel/Continued Table 5.2.2

Kecamatan Subdistrict	Kemiri Sunan/Sunan Candlenut		Kemiri Lokal/Local Candlenut	
	2020	2021	2020	2021
(1)	(18)	(19)	(20)	(21)
Mendo Barat	0	0	0	0
Merawang	0	0	0	0
Puding Besar	0	0	0	0
Sungailiat	1,01	0	5,08	10
Pemali	0	0	0	0
Bakam	0	0	0	0
Belinyu	0	0	0	0
Riau Silip	0	0	0	0
Bangka	1,01	0	5,08	10

Lanjutan Tabel/Continued Table 5.2.2

Kecamatan Subdistrict	Cengkeh/Clove		Serai Wangi/ Lemongrass		Jambu Mete/Cashew	
	2020	2021	2020	2021	2020	2021
(1)	(22)	(23)	(24)	(25)		
Mendo Barat	0	0	...	0	...	0
Merawang	0	0	...	0	...	0
Puding Besar	0	0	...	0	...	0
Sungailiat	0	0	...	125	...	0
Pemali	0	0	...	0	...	0
Bakam	0	0	...	0	...	0
Belinyu	0,15	2,88	...	0	...	0
Riau Silip	0	0	...	0	...	0
Bangka	0,15	2,88	...	125	...	0

Sumber/Source: Dinas Pangan dan Pertanian Kabupaten Bangka/Food and Agriculture Department of Bangka Regency

Tabel
Table 5.2.3

Luas Panen Perkebunan Menurut Kecamatan dan Jenis Tanaman (ton), 2020 dan 2021
Harvested Area of Estate by Subdistrict and Type of Crops (ton), 2020 and 2021

Kecamatan Subdistrict	Kelapa Sawit/Oil Palm		Kelapa/Coconut	
	2020	2021	2020	2021
(1)	(2)	(3)	(4)	(5)
Mendo Barat	665,33	686,33	78,65	79,65
Merawang	769	780	83,50	95
Puding besar	2 018,44	2 138,28	11,22	12,47
Sungailiat	192,45	192,45	2 159,60	2 161,60
Pemali	422	445	116,14	116,64
Bakam	2 414	2 414	135,90	130
Belinyu	1 362,50	1 380,50	94	138,50
Riau Silip	1 100	1 963,59	309,02	333,02
Bangka	8 943,72	10 000,15	2 988,03	3 066,88

Lanjutan Tabel/Continued Table 5.2.3

Kecamatan Subdistrict	Karet/Rubber		Kopi/Coffee	
	2020	2021	2020	2021
(1)	(6)	(7)	(8)	(9)
Mendo Barat	5 536	4 931,93	1	1
Merawang	2 653,37	1 602	0	0
Puding Besar	2 643,78	2 643,78	0	0
Sungailiat	446,05	443,55	0	0
Pemali	876,84	876,84	0	0
Bakam	1 128	1 170,98	0	0
Belinyu	503	467	0	1
Riau Silip	3 100,36	3 007,86	0	0
Bangka	16 887,40	15 143,94	1	2

Lanjutan Tabel/*Continued Table 5.2.3*

Kecamatan Subdistrict	Kakao/Cocoa		Lada/Pepper	
	2020	2021	2020	2021
(1)	(10)	(11)	(12)	(13)
Mendo Barat	6	6	472	323,24
Merawang	21	22	164	270
Puding Besar	53,52	52,22	853,60	705,52
Sungailiat	71	76,50	82,23	93,23
Pemali	23,93	31,93	117,01	112,76
Bakam	43,50	42	125	165
Belinyu	45	64,50	297	269
Riau Silip	101,74	114,24	80	115
Bangka	365,69	409,39	2 190,84	2 053,75

Lanjutan Tabel/Continued Table 5.2.3

Kecamatan Subdistrict	Pinang/Betel Nut		Aren/Sugar Palm	
	2020	2021	2020	2021
(1)	(14)	(15)	(16)	(17)
Mendo Barat	0	0	0,50	0,50
Merawang	0	2	0	0
Puding Besar	0,88	0,88	1,11	1,11
Sungailiat	1	2	0	0
Pemali	0	0	19,69	18,94
Bakam	9,94	5,35	0	0
Belinyu	0	0	4,05	5
Riau Silip	0	0	0	0
Bangka	11,82	10,23	25,35	25,55

Lanjutan Tabel/*Continued Table* 5.2.3

Kecamatan <i>Subdistrict</i>	Kemiri Sunan/ <i>Sunan Candlenut</i>		Kemiri Lokal/ <i>Local Candlenut</i>	
	2020	2021	2020	2021
(1)	(18)	(19)	(20)	(21)
Mendo Barat	0	0	0	0
Merawang	0	0	0	0
Puding Besar	0	0	0	0
Sungailiat	2	0	10	10
Pemali	0	0	0	0
Bakam	0	0	0	0
Belinyu	0	0	0	0
Riau Silip	0	0	0	0
Bangka	2	0	10	10

Lanjutan Tabel/*Continued Table 5.2.3*

Kecamatan Subdistrict	Cengkeh/ <i>Clove</i>		Serai Wangi/ <i>Lemongrass</i>		Jambu Mete/ <i>Cashew</i>	
	2020	2021	2020	2021	2020	2021
(1)	(22)	(23)	(24)	(25)		
Mendo Barat	0	0	...	0	...	0
Merawang	0	0	...	0	...	0
Puding Besar	0	0	...	0	...	0
Sungailiat	0	0	...	5	...	0
Pemali	0	0	...	0	...	0
Bakam	0	0	...	0	...	0
Belinyu	3	0	...	0	...	0
Riau Silip	0	0	...	0	...	0
Bangka	3	0	...	5	...	0

Sumber/*Source*: Dinas Pangan dan Pertanian Kabupaten Bangka/*Food and Agriculture Department of Bangka Regency*

5.3 PADI DAN PALAWIJA PADDY AND PALAWIJA

Tabel 5.3.1 **Luas Panen, Produktivitas, dan Produksi Padi Menurut Kecamatan (ha), 2021**
Table 5.3.1 **Harvested Area, Productivity, dan Production of Paddy by Subdistrict (ha), 2021**

Kecamatan Subdistrict	Luas Panen (ha) Harvested Area (ha)	Produktivitas (ton/ha) Productivity (ton/ha)	Produksi (ton) Production (ton)
(1)	(2)	(3)	(4)
Mendo Barat	2 466,70	2,72	6 719,14
Merawang	87	4	348
Puding Besar	611	3,41	2 084
Sungailiat	8	5,10	40,80
Pemali	2,50	2	5
Bakam	268,30	2,01	538,60
Belinyu	312	2,25	702
Riau Silip	609,95	3,08	1 879,76
Bangka	4 365,45	2,82	12 317,30

Sumber/Source: Dinas Pangan dan Pertanian Kabupaten Bangka/Food and Agriculture Department of Bangka Regency

Tabel 5.3.2 **Luas Lahan Sawah dan Bukan Sawah Menurut Kecamatan, 2021**
Table 5.3.2 **Wetland and Not Wetland Area by Subdistrict, 2021**

Kecamatan Subdistrict	Lahan/Land		Jumlah Total (ha)
	Sawah (ha) Wetland (ha)	Bukan Sawah (ha) Not Wetland (ha)	
(1)	(2)	(3)	(4)
Mendo Barat	1 265,91	54 465,09	55 731
Merawang	503	12 315,50	12 818,50
Puding Besar	676	35 649	36 325
Sungailiat	11	8 870	8 881
Pemali	0	5 699	5 699
Bakam	200	48 112	48 312
Belinyu	92	36 882	36 974
Riau Silip	399,75	30 248,25	30 648
Bangka	3 147,66	232 240,84	235 388,50

Sumber/Source: Dinas Pangan dan Pertanian Kabupaten Bangka/Food and Agriculture Department of Bangka Regency

Tabel
Table 5.3.3

Luas Panen, Produktivitas, dan Produksi Padi Sawah Menurut Kecamatan (ha), 2021
Harvested Area, Productivity, dan Production of Wetland Paddy by Subdistrict (ha), 2021

Kecamatan Subdistrict	Luas Panen (ha) Harvested Area (ha)	Produktivitas (ton/ha) Productivity (ton/ha)	Produksi (ton) Production (ton)
(1)	(2)	(3)	(4)
Mendo Barat	718	4	2 872
Merawang	87	4	348
Puding Besar	311	4	1 244
Sungailiat	8	5,10	40,80
Pemali	0	0	0
Bakam	1	4	4
Belinyu	39	4	156
Riau Silip	143,25	4	573
Bangka	1 307,25	4,01	5 237,80

Sumber/Source: Dinas Pangan dan Pertanian Kabupaten Bangka/Food and Agriculture Department of Bangka Regency

Tabel 5.3.4 Luas Panen, Produktivitas, dan Produksi Padi Ladang Menurut Kecamatan (ha), 2021
Harvested Area, Productivity, dan Production of Dryland Paddy by Subdistrict (ha), 2021

Kecamatan Subdistrict	Luas Panen (ha) Harvested Area (ha)	Produktivitas (ton/ha) Productivity (ton/ha)	Produksi (ton) Production (ton)
(1)	(2)	(3)	(4)
Mendo Barat	1 748,70	2,20	3 847,14
Merawang	0	0	0
Puding Besar	300	2,80	840
Sungailiat	0	0	0
Pemali	2,50	2	5
Bakam	267,30	2	534,60
Belinyu	273	2	546
Riau Silip	466,70	2,80	1 306,76
Bangka	3 058,20	2,31	7 079,50

Sumber/Source: Dinas Pangan dan Pertanian Kabupaten Bangka/Food and Agriculture Department of Bangka Regency

Tabel
Table 5.3.5**Luas Panen, Produktivitas, dan Produksi Ketela Pohon/
Ubi Kayu Menurut Kecamatan (ha), 2021**
*Harvested Area, Productivity, dan Production of Cassava by
Subdistrict (ha), 2021*

Kecamatan Subdistrict	Luas Panen (ha) Harvested Area (ha)	Produktivitas (ton/ha) Productivity (ton/ha)	Produksi (ton) Production (ton)
(1)	(2)	(3)	(4)
Mendo Barat	189,20	28	5 297,60
Merawang	53,70	25	1 342,50
Puding Besar	330	30	9 900
Sungailiat	89	28	2 492
Pemali	16	30	480
Bakam	220,50	30	6 615
Belinyu	330	30	9 900
Riau Silip	664	30	19 920
Bangka	1 892,40	29,56	55 947,10

Sumber/Source: Dinas Pangan dan Pertanian Kabupaten Bangka/*Food and Agriculture Department of Bangka Regency*

Tabel 5.3.6 Luas Panen, Produktivitas, dan Produksi Ubi Jalar Menurut Kecamatan (ha), 2021
Harvested Area, Productivity, dan Production of Sweet Potatoes by Subdistrict (ha), 2021

Kecamatan Subdistrict	Luas Panen (ha) Harvested Area (ha)	Produktivitas (ton/ha) Productivity (ton/ha)	Produksi (ton) Production (ton)
(1)	(2)	(3)	(4)
Mendo Barat	32,50	10	325
Merawang	10	10	100
Puding Besar	14	10	140
Sungailiat	14	10	140
Pemali	2,10	10	21
Bakam	16	10	160
Belinyu	13	10	130
Riau Silip	24	10	240
Bangka	125,60	10	1 256

Sumber/Source: Dinas Pangan dan Pertanian Kabupaten Bangka/Food and Agriculture Department of Bangka Regency

Tabel
Table 5.3.7**Luas Panen, Produktivitas, dan Produksi Kacang Tanah Menurut Kecamatan (ha), 2021**
Harvested Area, Productivity, dan Production of Peanuts by Subdistrict (ha), 2021

Kecamatan Subdistrict	Luas Panen (ha) Harvested Area (ha)	Produktivitas (ton/ha) Productivity (ton/ha)	Produksi (ton) Production (ton)
(1)	(2)	(3)	(4)
Mendo Barat	37,30	2,50	93,25
Merawang	4,75	2,50	11,88
Puding Besar	0	0	0
Sungailiat	13	2,50	32,50
Pemali	4,85	2,50	12,13
Bakam	11,50	2,50	28,75
Belinyu	13	2,50	32,50
Riau Silip	10,50	2,50	26,25
Bangka	94,90	2,50	237,25

Sumber/Source: Dinas Pangan dan Pertanian Kabupaten Bangka/Food and Agriculture Department of Bangka Regency

Tabel 5.3.8 Luas Panen, Produktivitas, dan Produksi Jagung Menurut Kecamatan (ha), 2021
Harvested Area, Productivity, dan Production of Maize by Subdistrict (ha), 2021

Kecamatan Subdistrict	Luas Panen (ha) Harvested Area (ha)	Produktivitas (ton/ha) Productivity (ton/ha)	Produksi (ton) Production (ton)
(1)	(2)	(3)	(4)
Mendo Barat	28,30	5,33	150,84
Merawang	67,50	5	337,50
Puding Besar	78	5	390
Sungailiat	10	5	50
Pemali	1,20	5	6
Bakam	11	5	55
Belinyu	32	5	160
Riau Silip	34	5	170
Bangka	262	5,04	1 319,34

Sumber/Source: Dinas Pangan dan Pertanian Kabupaten Bangka/Food and Agriculture Department of Bangka Regency

Tabel 5.3.9 Luas Panen, Produktivitas, dan Produksi Talas Menurut Kecamatan (ha), 2021
Table 5.3.9 *Harvested Area, Productivity, dan Production of Taro by Subdistrict (ha), 2021*

Kecamatan Subdistrict	Luas Panen (ha) Harvested Area (ha)	Produktivitas (ton/ha) Productivity (ton/ha)	Produksi (ton) Production (ton)
(1)	(2)	(3)	(4)
Mendo Barat	21,60	5	108
Merawang	0	0	0
Puding Besar	13	5	65
Sungailiat	5	5	25
Pemali	0	0	0
Bakam	10,50	5	52,50
Belinyu	6	5	30
Riau Silip	19,50	5	97,50
Bangka	75,60	5	378

Sumber/Source: Dinas Pangan dan Pertanian Kabupaten Bangka/Food and Agriculture Department of Bangka Regency

**5.4 PETERNAKAN
LIVESTOCK**

Tabel 5.4.1 Populasi Ternak Menurut Kecamatan dan Jenis Ternak (ekor), 2020 dan 2021
Table 5.4.1 Livestock Population by Subdistrict and Kind of Livestock (heads), 2020 and 2021

Kecamatan Subdistrict	Sapi/Cow		Kerbau/Buffalo		Kuda/Horse	
	2020	2021	2020	2021	2020	2021
(1)	(2)	(3)	(4)	(5)	(6)	(7)
Mendo Barat	349	385	8	8	...	0
Merawang	232	235	19	19	...	2
Puding Besar	169	153	13	13	...	0
Sungailiat	240	233	...	0	...	4
Pemali	203	416	2	2	...	0
Bakam	310	344	...	0	...	0
Belinyu	228	237	5	4	...	0
Riau Silip	185	206	83	86	...	0
Bangka	1 916	2 209	130	132	...	6

Lanjutan Tabel/*Continued Table* 5.4.1

Kecamatan Subdistrict	Kambing/Goat		Domba/Sheep		Babi/Pig	
	2020	2021	2020	2021	2020	2021
(1)	(8)	(9)	(10)	(11)	(12)	(13)
Mendo Barat	311	356	...	0	...	0
Merawang	66	61	...	0	1 418	740
Puding Besar	53	98	...	0	...	0
Sungailiat	167	65	...	0	3 454	0
Pemali	297	248	...	0	2 665	2 030
Bakam	11	11	...	0	...	0
Belinyu	16	7	...	0	1 298	492
Riau Silip	23	44	...	0	2 105	315
Bangka	944	890	...	0	10 940	3 577

Sumber/*Source*: Dinas Pangan dan Pertanian Kabupaten Bangka/*Food and Agriculture Department of Bangka Regency*

Tabel 5.4.2 **Populasi Unggas Menurut Kecamatan dan Jenis Unggas (ekor), 2020 dan 2021**
Table **Poultry Population by Subdistrict and Kind of Poultry (heads), 2020 and 2021**

Kecamatan Subdistrict	Ayam Kampung Native Chicken		Ayam Petelur Layer	
	2020	2021	2020	2021
(1)	(2)	(3)	(4)	(5)
Mendo Barat	3 741	4 547	...	0
Merawang	8 169	6 590	55 676	0
Puding Besar	2 657	2 275	...	0
Sungailiat	5 293	2 958	...	0
Pemali	4 614	5 653	...	0
Bakam	12 178	15 957	...	0
Belinyu	35 049	28 388	...	0
Riau Silip	4 022	10 856	...	0
Bangka	75 723	77 224	55 676	0

Lanjutan Tabel/*Continued Table* 5.4.2

Kecamatan Subdistrict	Ayam Pedaging Broiler		Itik/Itik Manila Duck	
	2020	2021	2020	2021
(1)	(6)	(7)	(8)	(9)
Mendo Barat	987 707	2 297 342	3 360	4 585
Merawang	588 078	510 690	923	1 114
Puding Besar	42 516	16 031	2 882	3 144
Sungailiat	...	47 936	1 308	1 981
Pemali	...	34 000	5 103	5 266
Bakam	...	0	5 236	7 743
Belinyu	91	3 148	3 155	3 279
Riau Silip	28 992	2 307	3 185	3 422
Bangka	1 647 384	2 911 454	25 152	30 534

Sumber/*Source*: Dinas Pangan dan Pertanian Kabupaten Bangka/*Food and Agriculture Department of Bangka Regency*

Tabel 5.4.3 **Produksi Daging Ternak Menurut Kecamatan dan Jenis Ternak (ton), 2020 dan 2021**
Livestock Meat Production by Subdistrict and Kind of Livestock (ton), 2020 and 2021

Kecamatan Subdistrict	Sapi/Cow		Kerbau/Buffalo		Kuda/Horse	
	2020	2021	2020	2021	2020	2021
(1)	(2)	(3)	(4)	(5)	(6)	(7)
Mendo Barat	...	0	...	0	...	0
Merawang	...	0	...	0	...	0
Puding Besar	...	0	...	0	...	0
Sungailiat	102,33	61,98	...	0	...	0
Pemali	...	0	...	0	...	0
Bakam	...	0	...	0	...	0
Belinyu	...	0	...	0	...	0
Riau Silip	...	0	...	0,22	...	0
Bangka	102,33	61,98	...	0,22	...	0

Lanjutan Tabel/*Continued Table 5.4.3*

Kecamatan Subdistrict	Kambing/Goat		Domba/Sheep		Babi/Pig	
	2020	2021	2020	2021	2020	2021
(1)	(8)	(9)	(10)	(11)	(12)	(13)
Mendo Barat	1,84	1,84	...	0	...	0
Merawang	2	1,95	...	0	22,14	13,27
Puding Besar	2,03	1,84	...	0	...	0
Sungailiat	6,19	5,72	...	0	45,97	22,14
Pemali	2,76	3,19	...	0	...	0
Bakam	0,90	0,90	...	0	...	0
Belinyu	1,60	1,64	...	0	32,29	11,30
Riau Silip	1,95	1,82	...	0	...	0
Bangka	19,27	18,90	...	0	100,40	46,71

Sumber/*Source*: Dinas Pangan dan Pertanian Kabupaten Bangka/*Food and Agriculture Department of Bangka Regency*

Tabel
Table 5.4.4

Produksi Daging Unggas Menurut Kecamatan dan Jenis Unggas (ton), 2020 dan 2021
Poultrys Meat Production by Subdistrict and Kind of Poultry (ton), 2020 and 2021

Kecamatan Subdistrict	Ayam Kampung Native Chicken		Ayam Petelur Layer	
	2020	2021	2020	2021
(1)	(2)	(3)	(4)	(5)
Mendo Barat	2,71	1,91	...	0
Merawang	3,27	4,03	...	0
Puding Besar	1,81	2,50	...	0
Sungailiat	4,75	8,27	...	0
Pemali	5,25	2,50	...	0
Bakam	1,44	2,94	...	0
Belinyu	9,09	11,45	...	0
Riau Silip	13,76	14,58	...	0
Bangka	42,08	48,18	...	0

Lanjutan Tabel/*Continued Table 5.4.4*

Kecamatan Subdistrict	Ayam Pedaging Broiler		Itik/Itik Manila Duck	
	2020	2021	2020	2021
(1)	(6)	(7)	(8)	(9)
Mendo Barat	16,61	13,49	1,52	1,70
Merawang	8,42	16,83	0,88	1
Puding Besar	45	49,92	0,97	1,22
Sungailiat	2 047,84	608,90	1,55	1,27
Pemali	...	0	0,63	1,50
Bakam	100,96	111,62	1,26	2,08
Belinyu	366,44	200,92	2,22	3,03
Riau Silip	...	780,35	11,28	5,03
Bangka	2 585,27	1 782,03	20,31	16,83

Sumber/*Source*: Dinas Pangan dan Pertanian Kabupaten Bangka/*Food and Agriculture Department of Bangka Regency*

Tabel
Table 5.4.5

Jumlah Pemotongan Ternak Menurut Jenis Ternak dan Kecamatan, 2021
Number of Livestocks Slaughtered by Kinds of Livestock and Subdistrict, 2021

Kecamatan Subdistrict	Sapi/Cow		Kerbau/Buffalo	
	Tercatat di RPH Registered at Abattoir	Perkiraan Tidak Tercatat Unregistered Estimation	Tercatat di RPH Registered at Abattoir	Perkiraan Tidak Tercatat Unregistered Estimation
(1)	(2)	(3)	(4)	(5)
Mendo Barat	0	63	0	0
Merawang	0	89	0	0
Puding Besar	0	32	0	0
Sungailiat	276	299	0	0
Pemali	0	86	0	0
Bakam	0	22	0	0
Belinyu	0	157	0	0
Riau Silip	0	41	0	0
Bangka	276	789	0	0

Lanjutan Tabel/*Continued Table* 5.4.5

Kecamatan Subdistrict	Kuda/Horse		Kambing/ Goat	
	Tercatat di RPH Registered at Abattoir	Perkiraan Tidak Tercatat Unregistered Estimation	Tercatat di RPH Registered at Abattoir	Perkiraan Tidak Tercatat Unregistered Estimation
(1)	(6)	(7)	(8)	(9)
Mendo Barat	0	0	0	114
Merawang	0	0	0	121
Puding Besar	0	0	0	114
Sungailiat	0	0	0	355
Pemali	0	0	0	198
Bakam	0	0	0	56
Belinyu	0	0	0	102
Riau Silip	0	0	0	113
Bangka	0	0	0	1 173

Lanjutan Tabel/Continued Table 5.4.5

Kecamatan Subdistrict	Domba/Sheep		Babi/Pig	
	Tercatat di RPH Registered at Abattoir	Perkiraan Tidak Tercatat Unregistered Estimation	Tercatat di RPH Registered at Abattoir	Perkiraan Tidak Tercatat Unregistered Estimation
(1)	(10)	(11)	(12)	(13)
Mendo Barat	0	0	0	0
Merawang	0	0	323	202
Puding Besar	0	0	0	0
Sungailiat	0	0	539	2.050
Pemali	0	0	0	204
Bakam	0	0	0	5
Belinyu	0	0	275	336
Riau Silip	0	0	0	1.694
Bangka	0	0	1 137	4 491

Sumber/Source: Dinas Pangan dan Pertanian Kabupaten Bangka/Food and Agriculture Department of Bangka Regency

Tabel
Table 5.4.6**Jumlah Pemotongan Unggas Menurut Jenis Unggas dan Kecamatan, 2021**
Number of Poultrys Slaughtered by Kinds of Polutry and Subdistrict, 2021

Kecamatan Subdistrict	Ayam Kampung Native Chicken		Ayam Petelur Layer	
	Tercatat di RPH Registered at Abattoir	Perkiraan Tidak Tercatat Unregistered Estimation	Tercatat di RPH Registered at Abattoir	Perkiraan Tidak Tercatat Unregistered Estimation
(1)	(2)	(3)	(4)	(5)
Mendo Barat	0	1 765	0	0
Merawang	0	3 734	0	0
Puding Besar	0	2 313	0	0
Sungailiat	0	7 658	0	0
Pemali	0	2 319	0	0
Bakam	0	2 723	0	0
Belinyu	0	10 600	0	0
Riau Silip	0	13 498	0	0
Bangka	0	44 610	0	0

Lanjutan Tabel/Continued Table 5.4.6

Kecamatan Subdistrict	Ayam Pedaging Broiler		Itik/Itik Manila Duck	
	Tercatat di RPH Registered at Abattoir	Perkiraan Tidak Tercatat Unregistered Estimation	Tercatat di RPH Registered at Abattoir	Perkiraan Tidak Tercatat Unregistered Estimation
(1)	(6)	(7)	(8)	(9)
Mendo Barat	0	7 215	0	1 623
Merawang	0	9 000	0	948
Puding Besar	0	26 693	0	1 160
Sungailiat	0	325 614	0	1 211
Pemali	0	...	0	479
Bakam	0	56 690	0	1 985
Belinyu	0	107 446	0	2 890
Riau Silip	0	417 300	0	4 790
Bangka	0	949 958	0	15 086

Sumber/Source: Dinas Pangan dan Pertanian Kabupaten Bangka/Food and Agriculture Department of Bangka Regency

Tabel
Table 5.4.7**Produksi Telur Unggas Menurut Kecamatan dan Jenis Ternak (butir), 2020 dan 2021**
Poultrys Egg Production by Subdistrict and Kind of Poultry (pcs), 2020 and 2021

Kecamatan Subdistrict	Ayam Kampung Native Chicken		Ayam Petelur Layer		Itik/Itik Manila Duck	
	2020	2021	2020	2021	2020	2021
(1)	(2)	(3)	(4)	(5)	(6)	(7)
Mendo Barat	262	235	...
Merawang	572	...	673 412	...	65	...
Puding Besar	186	202	...
Sungailiat	370	92	...
Pemali	323	357	...
Bakam	852	366	...
Belinyu	2 453	221	...
Riau Silip	282	223	...
Bangka	5 300	...	673 412	...	1 761	...

Sumber/Source: Dinas Pangan dan Pertanian Kabupaten Bangka/Food and Agriculture Department of Bangka Regency

Tabel
Table 5.4.8

**Pemasukan Keuangan Negara/Daerah Dari Sektor
Retribusi Tempat Pemotongan Hewan Menurut Bulan,
2021**
*Regional Income From Retribution at Animal Slaughtering
Place by Month, 2021*

Bulan Month	RPH Sapi Animal Slaughtering Place of Cow		
	/Ekor /Head	(@ Rp) (@ Rupiah)	Jumlah (Rp) Total (Rupiah)
(1)	(2)	(3)	(4)
01 Januari/ January	30	33 000	990 000
02 Pebruari/ February	30	33 000	990 000
03 Maret/ March	26	33 000	858 000
04 April/ April	22	33 000	726 000
05 Mei/ May	28	33 000	924 000
06 Juni/ June	15	33 000	495 000
07 Juli/ July	42	33 000	1 386 000
08 Agustus/ August	15	33 000	495 000
09 September/ September	17	33 000	561 000
10 Oktober/ October	15	33 000	495 000
11 Nopember/ November	15	33 000	495 000
12 Desember/ December	21	33 000	693 000
Jumlah/ Total	276	0	9 108 000

Lanjutan Tabel/*Continued Table* 5.4.8

Bulan Month	RPH Babi Animal Slaughtering Place of Pig		
	/Ekor /Head	(@ Rp.) (@ Rupiah)	Jumlah (Rp.) Total (Rupiah)
(1)	(5)	(6)	(7)
01 Januari/ January	165	26 000	4 290 000
02 Februari/ February	180	26 000	4 680 000
03 Maret/ March	155	26 000	4 030 000
04 April/ April	120	26 000	3 120 000
05 Mei/ May	111	26 000	2 886 000
06 Juni/ June	65	26 000	1 690 000
07 Juli/ July	103	26 000	2 678 000
08 Agustus/ August	63	26 000	1 638 000
09 September/ September	50	26 000	1 300 000
10 Oktober/ October	46	26 000	1 196 000
11 Nopember/ November	39	26 000	1 014 000
12 Desember/ December	40	26 000	1 040 000
Jumlah/ Total	1 137	0	29 562 000

Catatan/Note RPH Sapi di Sungailiat dan RPH Babi di Sungailiat, Belinyu, Merawang/ *Animal Slaughtering Place of Cow in Sungailiat and Animal Slaughtering Place of Pig in Sungailiat, Belinyu, Merawang*

Sumber/Source: Dinas Pangan dan Pertanian Kabupaten Bangka/*Food and Agriculture Department of Bangka Regency*

**5.5 PERIKANAN
FISHERY**

Tabel 5.5.1 **Produksi dan Nilai Produksi Perikanan Tangkap Menurut Kecamatan dan Jenis Penangkapan, 2021**
Production and Production Value of Fish Capture by Subdistrict and Type of Captures, 2021

Kecamatan Subdistrict	Perikanan Tangkap di Laut Marine Capture Fisheries		Perikanan Perairan Umum Daratan Inland Open Water Capture Fisheries	
	Volume Volume (Ton)	Nilai Value (000 Rp)	Volume Volume (Ton)	Nilai Value (000 Rp)
(1)	(2)	(3)	(4)	(5)
Mendo Barat	1 452,85	56 296 934	5,12	448 248,24
Merawang	918,90	46 242 540	3,34	297 244,26
Puding Besar	562,7	19 231 800	4,12	439 742,24
Sungailiat	15 240,40	568 143 580	1,22	107 896,14
Pemali	423,52	18 389 660	0,36	29 772,47
Bakam	17,92	810 880	2,12	182 372,44
Belinyu	7 545,24	256 541 530	3,29	272 441,58
Riau Silip	1 738,43	98 767 620	4,31	356 333,63
Bangka	27 899,96	1 064 424 544	23,88	2 134 051

Lanjutan Tabel/Continued Table 5.5.1

Kecamatan Subdistrict	Perikanan Tangkap Fish Capture	
	Volume Volume (Ton)	Nilai Value (000 Rp)
(1)	(6)	(7)
Mendo Barat	1 457,97	56 745 182,24
Merawang	922,24	46 539 784,26
Puding Besar	566,82	19 671 542,24
Sungailiat	15 241,62	568 251 476,14
Pemali	423,88	18 419 432,47
Bakam	20,04	993 252,44
Belinyu	7 548,53	256 813 971,58
Riau Silip	1 742,74	99 123 953,63
Bangka	27 923,84	1 066 558 595

Sumber/Source: Dinas Perikanan Kabupaten Bangka/Fishery Department of Bangka Regency

Tabel 5.5.2 Jumlah Perahu/Kapal Penangkap Ikan di Laut Menurut Kategori Perahu/Kapal dan Kecamatan, 2021
Number of Marine Fishing Boats by Size of Fishing Boats and Subdistrict, 2021

Kecamatan Subdistrict	Dengan Perahu Tanpa Motor Non Powered Boat	Dengan Motor Tempel Out Boat Motor	Kapal Motor In Boat Motor			Jumlah Total
			<5 GT	5010 GT	>10030 GT	
(1)	(2)	(3)	(4)	(5)	(6)	(7)
Mendo Barat	49	87	0	0	0	136
Merawang	24	79	0	0	0	103
Puding Besar	18	55	2	0	0	75
Sungailiat	24	665	643	195	51	1578
Pemali	1	39	4	2	0	46
Bakam	12	7	0	0	0	19
Belinyu	16	490	82	30	0	618
Riau Silip	25	137	4	1	0	167
Bangka	169	1 559	735	228	51	2 742

Sumber/Source: Dinas Perikanan Kabupaten Bangka/Fishery Department of Bangka Regency

Tabel 5.5.3 **Jumlah Rumah Tangga Perikanan Budidaya dan Luas Area Budidaya Ikan Menurut Kecamatan, 2021**
Number of Aquaculture Households and Aquaculture Areas by Subdistrict, 2021

Kecamatan Subdistrict	Rumah Tangga Perikanan Budidaya Aquaculture Household		Luas Area (ha) Areas (ha)	
	Kolam Pool	Tambak Pond	Kolam Pool	Tambak Pond
(1)	(2)	(3)	(4)	(5)
Mendo Barat	56	0	13,01	0
Merawang	23	4	3,2	37,71
Puding Besar	19	0	0,57	0
Sungailiat	57	1	3,7	7,25
Pemali	49	0	6	0
Bakam	51	0	0,75	0
Belinyu	51	15	3,6	68,74
Riau Silip	45	2	1,3	8,62
Bangka	351	22	32,13	122,32

Sumber/Source: Dinas Perikanan Kabupaten Bangka/Fishery Department of Bangka Regency

Tabel 5.5.4 **Jumlah Produksi dan Nilai Budidaya Ikan Menurut Kecamatan, 2021**
Table 5.5.4 **Production and Value of Fish Culture Production by Subdistrict, 2021**

Kecamatan Subdistrict	Produksi (ton) Production (ton)	Nilai Budidaya (ribu Rp) Value of Fish Culture (thousand Rp)
(1)	(2)	(3)
Mendo Barat	37,08	741 520 000
Merawang	689,37	43 600 791 000
Puding Besar	2,29	51 030 000
Sungailiat	110,24	6 181 942 400
Pemali	65,60	1 410 165 000
Bakam	0,73	19 656 000
Belinyu	2 639,82	169 216 281 600
Riau Silip	10,41	217 045 000
Bangka	3 555,52	221 438 431 000

Sumber/Source: Dinas Perikanan Kabupaten Bangka/Fishery Department of Bangka Regency

Tabel 5.5.5 Jumlah Rumah Tangga Perikanan Tangkap, Budidaya dan Pengolahan Menurut Kecamatan, 2021
Number of Household of Fisherman, Aquaculture and Processing by Subdistrict, 2021

Kecamatan Subdistrict	Tangkap Catching	Budidaya Aquaculture	Pengolahan Processing
(1)	(2)	(3)	(4)
Mendo Barat	83	56	122
Merawang	79	23	14
Puding Besar	63	19	22
Sungailiat	2.297	57	11
Pemali	53	49	11
Bakam	18	51	1
Belinyu	323	51	28
Riau Silip	79	45	8
Bangka	2.995	351	217

Sumber/Source: Dinas Perikanan Kabupaten Bangka/Fishery Department of Bangka Regency

Tabel 5.5.6 **Jumlah Nelayan Menurut Kecamatan, 2021**
Table 5.5.6 **Number of Fisherman by Subdistrict, 2021**

Kecamatan Subdistrict	Jumlah Nelayan (orang) Fisherman (people)
(1)	(2)
Mendo Barat	456
Merawang	378
Puding Besar	141
Sungailiat	3 965
Pemali	172
Bakam	32
Belinyu	1 167
Riau Silip	409
Bangka	6 720

Sumber/Source: Dinas Perikanan Kabupaten Bangka/Fishery Department of Bangka Regency

Jumlah Unit Usaha dan Tenaga Kerja Industri, 2021
Number of Bussiness Unit and Worker, 2021

Industri Kecil
Small Industry

3 266

7 795

Industri Menengah
Medium Industry

48

2 508

Industri Besar
Big Indsutry

16

1 313

Sumber: Dinas Tenaga Kerja, Perindustrian dan Perdagangan Kabupaten Bangka

Jumlah Pelanggan Listrik dan Air, 2021


70 548



11 941

PENJELASAN TEKNIS

1. Pengumpulan data industri besar dan sedang dilakukan melalui Survei Industri Besar dan Sedang yang dilaksanakan setiap tahun secara lengkap (sensus) sejak tahun 1975. Survei Industri Besar dan Sedang mencakup semua perusahaan industri yang mempunyai tenaga kerja 2- orang atau lebih dengan menggunakan kuesioner II A.

2. Klasifikasi industri yang digunakan dalam survei ini berdasar kepada Klasifikasi Baku Lapangan Usaha Indonesia (KBLI). KBLI adalah klasifikasi lapangan usaha yang berdasar kepada International Standard Industrial Classification of All Economic Activities (ISIC) revisi 4 yang telah disesuaikan dengan kondisi Indonesia.

3. Industri manufaktur adalah suatu kegiatan ekonomi yang melakukan kegiatan mengubah suatu barang dasar secara mekanis kimia atau dengan tangan sehingga menjadi barang jadi/setengah jadi dan atau barang yang kurang nilainya menjadi barang yang lebih tinggi nilainya dan sifatnya lebih dekat kepada pemakai akhir. Termasuk dalam kegiatan ini adalah jasa industri dan pekerjaan perakitan.

4. Perusahaan atau usaha industri adalah suatu unit (kesatuan) usaha yang melakukan kegiatan ekonomi bertujuan menghasilkan barang atau jasa terletak pada suatu bangunan atau lokasi tertentu dan mempunyai cata-

TECHNICAL NOTES

1. *Data collection of large and medium scale manufacturing is conducted through The Large and Medium Manufacturing Establishment Survey that has been done annually for all industries (census) since 1975. Large and Medium Manufacturing Establishment Survey covers all manufactures/industries with 2- workers or more by questionnaire II A.*

2. *The industrial classification adopted in this survey refers to the Klasifikasi Baku Lapangan Usaha Indonesia (KBLI). KBLI is classification of economic activities based on the International Standard Industrial Classification of All Economic Activities (ISIC rev 4) that has been modified according to the local condition in Indonesia.*

3. *Manufacturing industry is defined as an economic activity processing basic goods mechanically chemicals or manually into final or intermediate goods. It is also defined as processing of lower value goods into higher value goods as final or intermediate products. The activities also include services for manufacturing and assembling.*

4. *A manufacturing establishment is defined as a production unit engaged in economic activity producing goods or services located in a building or in a certain location keeping a business record concerning the production and cost*

tan administrasi tersendiri mengenai produksi dan struktur biaya serta ada seorang atau lebih yang bertanggung jawab atas usaha tersebut.

5. Industri manufaktur dikelompokkan ke dalam 4 golongan berdasarkan banyaknya pekerja yaitu: industri besar (1-- orang pekerja atau lebih) industri sedang/menengah (2--99 orang pekerja) industri kecil (5--19 orang pekerja) dan industri mikro (1--4 orang pekerja).

6. Di Kabupaten Bangka pengadaan listrik dikelola oleh PT. PLN (Persero) Cabang Bangka dan perusahaan/usaha listrik milik masyarakat (swasta). Sedangkan air minum dikelola oleh Perusahaan Daerah Air Minum Tirta Bangka.

7. Pelanggan adalah individu atau kelompok baik rumah tangga perusahaan atau institusi non profit yang membeli air bersih dari perusahaan air bersih.

8. Air disalurkan adalah volume air bersih dari perusahaan air bersih

structure and having a person or more that are responsible to those activities.

5. Manufacturing industries are categorized into four groups based on the number of employees: large scale manufacturing (1-- employees or more) medium scale manufacturing (2--99 employees) small scale manufacturing (5--19 employees) and micro industry (1--4 employees).

6. In Bangka Regency, electricity procurement is managed by PT. PLN (Persero) Branch of Bangka and corporate/community-owned electricity businesses (private). While drinking water is managed by the Regional Water Company Tirta Bangka.

7. Customers are individuals or groups whether household company or non-profit institutions that buy water supply from water supply establishment.

8. Distributed water is the volume of water supply from water supply establishment.

ULASAN**DESCRIPTION****6.1 Industri dan Pertambangan**

Pembangunan sektor industri berusaha menciptakan struktur ekonomi yang bertumpu pada industri maju dengan didukung sektor pertanian yang tangguh serta berusaha meningkatkan perkembangan industri kecil padat karya (termasuk industri kerajinan rumah tangga) guna memperluas lapangan kerja dan kesempatan berusaha sambil menciptakan nilai tambah dan berpartisipasi dalam mengurangi angka kemiskinan.

Selain sektor industri, pembangunan sektor pertambangan yang pada hakekatnya merupakan upaya pengembangan sumberdaya alam mineral dan energi yang potensial untuk dimanfaatkan secara hemat dan optimal bagi kepentingan masyarakat juga mendapatkan perhatian serius dari pemerintah.

Bahan galian yang paling banyak dieksploitir selama ini dan telah banyak diusahakan secara besar-besaran adalah timah. Sedangkan bahan galian lainnya belum diusahakan secara besar-besaran dan masih dilaksanakan pengelolaannya oleh penduduk setempat atau oleh swasta dengan jumlah terbatas.

Pada tahun 2021 jumlah industri di Kabupaten Bangka sebanyak 3.330

6.1 Manufacturing dan Mining

Industrial development tends to create economic structure that relies on the forward industry supported by strong agricultural sector while trying to increase the development of small labor intensive industries (including domestic handicraft industry) in order to expand employment and business opportunities while creating added value and participating on reducing poverty.

Beside industrial sector, mining sector development which is essentially an effort to develop natural resources of minerals and potential energy to be utilized optimally for the benefit of the community and also getting serious attention from the government.

Most exploited minerals so far and has been widely cultivated on a large scale is tin. While other minerals have not been cultivated on a large scale and still conducted by local residents or by the private sector with a limited number.

In 2021, the number of industry in Bangka Regency were 3,330 industries,

industri, yang terdiri dari industri besar sebanyak 16 perusahaan dengan jumlah tenaga kerja 1.313 orang, industri sedang sebanyak 48 perusahaan dengan tenaga kerja 2.508 orang sedangkan industri kecil formal ada sebanyak 3.266 perusahaan dengan 7.795 orang tenaga kerja. Yang jika dibandingkan tahun sebelumnya meningkat untuk setiap jenis industri.

Produksi bijih timah pada tahun 2021 mengalami penurunan dibandingkan tahun 2020. Pada tahun 2020 produksi bijih timan mencapai 6.866 ton, menurun di tahun 2021 menjadi 6.865 ton. Pada tahun 2021 produksi bijih timah terbesar berada di Kecamatan Sungailiat sebesar 3.603 ton.

6.2 Listrik dan Air Minum

Di Kabupaten Bangka pengadaan listrik dikelola oleh PT. PLN (Persero) Cabang Bangka dan perusahaan/usaha listrik milik masyarakat (swasta). Sedangkan air minum dikelola oleh Perusahaan Daerah Air Minum Tirta Bangka.

Tahun 2021 banyaknya pelanggan listrik PLN berjumlah 70.548. Jumlah daya yang terpasang pada tahun 2021 62.624 KW dengan produksi listrik 262.425.571 KWH, listrik terjual 239.847.842 KWH dengan pemakaian sendiri 11.968.093 KWH dan susut 10.598.868 KWH.

consist of 16 large industrial companies with 1,313 workers, around 48 medium industrial companies with 2,508 workers, while there are 3,266 companies of small household industries with 7,795 workers. That if compared with the previous year increased for each type of industry.

Tin ore production in 2021 decreased compared to 2020. In 2020, tin ore production reached 6,866 tons, decreasing in 2021 to 6,865 tons. In 2021, the largest tin ore production was in Sungailiat District, amounting to 3,603 tons.

6.2 Electricity and Water Supply

In Bangka Regency, electricity procurement is managed by PT. PLN (Persero) Branch of Bangka and corporate/community-owned electricity businesses (private). While drinking water is managed by the Regional Water Company Tirta Bangka.

In 2021 the number of electric customers were 70,548. customers. Total installed power in 2021 is 62,624 KW with electricity production 262,425,571 KWH, electricity sold 239,847,842 KWH with own use 11,968,093 KWH and losses of 10,598,868 KWH.

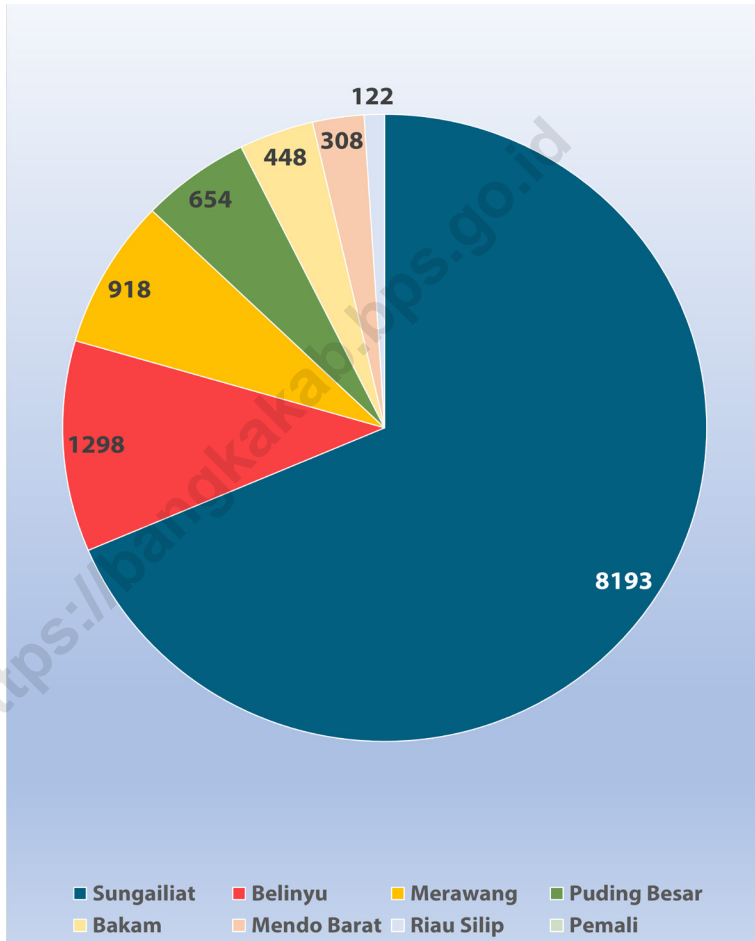
Jumlah air minum yang telah disalurkan PDAM Tirta Bangka selama tahun 2021 adalah sebanyak 2.549.430 m³ dengan jumlah pelanggan sebanyak 11.941 pelanggan yang meningkat sebesar 5,59 persen dibandingkan tahun lalu.

The number of drinking water has been supplied by PDAM Tirta Bangka was about 2,549,430 m³ in 2021 with 11,941 customers which increased by 5.59 percent when compared with the previous year.

<https://bangkakab.bps.go.id>

Gambar 6.1
Figures

Jumlah Pelanggan dan Air yang Disalurkan Menurut Kecamatan di Kabupaten Bangka, 2021
Number of Customers and Distributed Water by Subdistrict in Bangka Regency, 2021



Sumber/Source : PDAM Tirta Bangka/ State Tirta Bangka Drinking Water Regional Estate

6.1 ENERGI ENERGY

Tabel 6.1.1 Daya Terpasang, Produksi, dan Distribusi Listrik PT. PLN (Persero) , 2021
Installed Electricity Power, Production, and Distribution of PT. PLN (Persero) at PLN Branch, 2021

Kapasitas Tersambung Connected Capacity	Bangka
(1)	(2)
Daya Terpasang Installed Electricity Power (KW)	62 624
Produksi Listrik Electricity Production (KWh)	262 425 571
Listrik Terjual Electricity Sold (KWh)	239 847 842
Dipakai Sendiri Own Used (KWh)	11 968 093
Susut/ Hilang/Shrinkage/ Lost (KWh)	10 598 868

Sumber/Source: PLN (Persero) Wilayah Kepulauan Bangka Belitung/ State Electrical Company Service of Kepulauan Bangka Belitung

Tabel 6.1.2 Jumlah Pelanggan Listrik dan Kapasitas Tersambung Konsumen PLN ULP Sungailiat, 2021
Number of Electricity Customers and Connected Capacity to Consumers of Sungailiat Electrical Company, 2021

Jenis Pelanggan <i>Kind of Customer</i>	Jumlah Pelanggan <i>Number of Customer</i>
(1)	(2)
Rumah Tangga	63 957
Perusahaan/Bisnis	4 528
Industri	135
Instansi Pemerintah	748
Sarana Ibadah/ Sosial	1 127
Lain-lain	53
Bangka	70 548

Sumber/Source: PLN (Persero) Wilayah Kepulauan Bangka Belitung/ *State Electrical Company Service of Kepulauan Bangka Belitung*

Tabel
Table 6.1.3

**Jumlah Tenaga Listrik yang Diproduksi dan Disalurkan
oleh PLN Wilayah Kabupaten Bangka, 2021**
**Number of Electricity Produced and Distributed by State
Electrical Company (PLN) of Bangka Regency, 2021**

Kecamatan Subdistrict	Satuan Units	Jumlah Total
(1)	(2)	(3)
Jumlah Pembangkit <i>Number of Generators</i>	Unit	18
Jumlah Pelanggan <i>Number of Customers</i>	Pelanggan/ <i>Customers</i>	70 548
Banyaknya Daya Terpasang <i>Installed Capacity</i>	MW	40,02
Jumlah Kapasitas Tersambung <i>Connected Capacity</i>	kVA	159 031
Jumlah Produksi <i>Number of Production</i>	KWh	203 710 426

Sumber/Source: PLN (Persero) Wilayah Kepulauan Bangka Belitung/ *State Electrical Company Service of Kepulauan Bangka Belitung*

Tabel 6.1.4 Jumlah Pelanggan dan Air yang Disalurkan Menurut Kecamatan di Kabupaten Bangka, 2021
Number of Customers and Distributed Water by Subdistrict in Bangka Regency, 2021

Kecamatan Subdistrict	Pelanggan Number of Customers	Air Disalurkan Distributed Water (m ³)	Nilai Value (Rp)
(1)	(2)	(3)	(4)
Mendo Barat	308	47 715	238 109 184
Merawang	918	157 262	1 024 164 399
Puding Besar	654	95 063	503 427 672
Sungailiat	8 193	1 919 761	12 460 138 410
Pemali	-	-	-
Bakam	448	83 400	434 797 962
Belinyu	1 298	230 192	1 509 004 174
Riau Silip	122	16 037	88 792 898
Bangka	11 941	2 549 430	16 258 434 699

Sumber/Source: PDAM Tirta Bangka/ State Tirta Bangka Drinking Water Regional Estate

Tabel 6.1.5 Jumlah Pelanggan Air Minum Menurut Kategori Pelanggan dan Kecamatan, 2021
Number of Customer of Water Supply by Customer Type and Subdistrict, 2021

Kategori Pelanggan <i>Categorized of Customer</i>	Sungailiat	Merawang	Belinyu	Bakam
(1)	(2)	(3)	(4)	(5)
Rumah Tangga <i>Household</i>	7 658	891	1 236	427
Hotel/ Objek Pariwisata <i>Hotel/ Tourism Object</i>	-	-	-	-
Badan Sosial dan Rumah Sakit <i>Social Institution and Hospital</i>	127	10	14	6
Sarana Umum <i>Public Facility</i>	3	3	2	-
Perusahaan, Pertokoan, dan Industri <i>Company, Store, and Industry</i>	246	3	13	-
Instansi Pemerintah <i>Government Authority</i>	159	11	33	15
Pelabuhan <i>Anchorage</i>	-	-	-	-
Mobil Tangki <i>Tank Car</i>	-	-	-	-
Susut/ Hilang dalam Penyaluran <i>Shrinkage</i>	-	-	-	-
Jumlah/ Total	8 193	916	1 298	448

Lanjutan Tabel/Continued Table 6.1.5

Kategori Pelanggan <i>Categorized of Customer</i>	Puding Besar	Mendo Barat	Riau Silip	Jumlah
(1)	(2)	(3)	(4)	(5)
Rumah Tangga <i>Household</i>	638	300	118	11 261
Hotel/ Objek Pariwisata <i>Hotel/ Tourism Object</i>	-	-	-	-
Badan Sosial dan Rumah Sakit <i>Social Institution and Hospital</i>	3	3	2	164
Sarana Umum <i>Public Facility</i>	-	-	-	8
Perusahaan, Pertokoan, dan Industri <i>Company, Store, and Industry</i>	-	-	-	260
Instansi Pemerintah <i>Government Authority</i>	13	5	2	237
Pelabuhan <i>Anchorage</i>	-	-	-	-
Mobil Tangki <i>Tank Car</i>	-	-	-	-
Susut/ Hilang dalam Penyaluran <i>Shrinkage</i>	-	-	-	-
Jumlah/ Total	654	308	122	11 941

Sumber/Source: PDAM Tirta Bangka/ *StateTirta Bangka Drinking Water Regional Estate*

Tabel 6.1.6 Jumlah Air Minum yang Disalurkan Menurut Bulan, 2021
Table Amount of Distributed Drinking Water by Month, 2021

Kecamatan Subdistrict	Air Minum yang Disalurkan Distributed Drinking Water (m ³)
(1)	(2)
Januari/ January	215 304
Februari/ February	177 967
Maret/ March	202 434
April/ April	218 268
Mei/ May	219 520
Juni/ June	207 877
Juli/ July	206 482
Agustus/ August	231 817
September/ September	221 870
Oktober/ October	220 851
Nopember/ November	214 291
Desember/ December	212 749
Jumlah/ Total	2 549 430

Sumber/Source: PDAM Tirta Bangka/ StateTirta Bangka Drinking Water Regional Estate

6.2 INDUSTRI INDUSTRY

Tabel 6.2.1 Jumlah Unit Usaha, Tenaga Kerja, dan Investasi Industri Besar Menurut Kecamatan, 2021
Number of Bussiness Unit, Worker, and Investment Large Industry by Subdistrict, 2021

Kecamatan Subdistrict	Unit Usaha Bussiness Unit	Tenaga Kerja Worker	Investasi (Rp 000) Investment (Rp 000)
(1)	(2)	(3)	(4)
Mendo Barat	0	0	0
Merawang	3	194	162 132 198 000
Puding Besar	2	100	230 000 000 000
Sungailiat	4	279	343 727 232 000
Pemali	0	0	0
Bakam	4	208	554 967 348 000
Belinyu	1	526	151 000 000 000
Riau Silip	2	6	62 855 519 000
Bangka	16	1 313	1 504 682 297 000

Sumber/Source: Dinas Tenaga Kerja, Perindustrian dan Perdagangan Kabupaten Bangka/ Department of Labor, Industry and Trade of Bangka Regency

Tabel 6.2.2 Jumlah Unit Usaha, Tenaga Kerja, dan Investasi Industri Besar Menurut Jenis Industri, 2021
Number of Bussiness Unit, Worker, and Investment Large Industry by Kind of Industry, 2021

Kecamatan Subdistrict	Unit Usaha Business Unit	Tenaga Kerja Worker	Investasi (Rp 000) Investment (Rp 000)
(1)	(2)	(3)	(4)
Pangan	10	872	1 101 022 867 000
Kimia dan Bahan Bangunan	2	80	118 932 198 000
Logam dan Elektronika	4	361	284 727 232 000
Sandang	-	-	-
Kerajinan	-	-	-
Jumlah/ Total	16	1313	1 504 682 297 000

Sumber/Source: Dinas Tenaga Kerja, Perindustrian dan Perdagangan Kabupaten Bangka/ Department of Labor, Industry and Trade of Bangka Regency

Tabel 6.2.3 Jumlah Unit Usaha, Tenaga Kerja, dan Investasi Industri Menengah Menurut Kecamatan, 2021
Number of Bussiness Unit, Worker, and Investment Medium Industry by Subdistrict, 2021

Kecamatan Subdistrict	Unit Usaha Bussiness Unit	Tenaga Kerja Worker	Investasi (Rp 000) Investment (Rp 000)
(1)	(2)	(3)	(4)
Mendo Barat	2	157	18 031 305 000
Merawang	11	479	60 940 353 000
Puding Besar	1	119	8 200 000 000
Sungailiat	24	1195	80 565 399 000
Pemali	3	43	14 275 000 000
Bakam	-	-	-
Belinyu	3	200	7 500 000 000
Riau Silip	4	315	22 732 000 000
Bangka	48	2508	212 244 057 000

Sumber/Source: Dinas Tenaga Kerja, Perindustrian dan Perdagangan Kabupaten Bangka/ Department of Labor, Industry and Trade of Bangka Regency

Tabel
Table 6.2.4

Jumlah Unit Usaha, Tenaga Kerja, dan Investasi Industri Menengah Menurut Jenis Industri, 2021
Number of Bussiness Unit, Worker, and Investment Medium Industry by Kind of Industry, 2021

Kecamatan Subdistrict	Unit Usaha Bussiness Unit	Tenaga Kerja Worker	Investasi (Rp 000) Investment (Rp 000)
(1)	(2)	(3)	(4)
Pangan	6	186	23 705 499 000
Kimia dan Bahan Bangunan	13	684	75 641 058 000
Logam dan Elektronika	29	1638	112 897 500 000
Sandang	-	-	-
Kerajinan	-	-	-
Jumlah/ Total	48	2508	212 244 057 000

Sumber/Source: Dinas Tenaga Kerja, Perindustrian dan Perdagangan Kabupaten Bangka/ Department of Labor, Industry and Trade of Bangka Regency

Tabel 6.2.5 Jumlah Unit Usaha, Tenaga Kerja, dan Investasi Industri Kecil Menurut Jenis Industri, 2021
Number of Bussiness Unit, Worker, and Investment Small Industry by Kind of Industry, 2021

Kecamatan Subdistrict	Unit Usaha Bussiness Unit	Tenaga Kerja Worker	Investasi (Rp 000) Investment (Rp 000)
(1)	(2)	(3)	(4)
Mendo Barat	440	714	4 263 350 000
Merawang	372	1 122	5 570 442 000
Puding Besar	202	349	2 036 400 000
Sungailiat	1010	3 014	18 579 380 000
Pemali	400	900	5 619 550 000
Bakam	189	332	1 917 200 000
Belinyu	388	912	6 910 780 000
Riau Siliip	265	452	2 211 180 000
Bangka	3 266	7 795	47 180 282 000

Sumber/Source: Dinas Tenaga Kerja, Perindustrian dan Perdagangan Kabupaten Bangka/ Department of Labor, Industry and Trade of Bangka Regency

Tabel 6.2.6 Jumlah Unit Usaha, Tenaga Kerja, dan Investasi Industri Kecil Menurut Jenis Industri, 2021
Number of Bussiness Unit, Worker, and Investment Small Industry by Kind of Industry, 2021

Kecamatan Subdistrict	Unit Usaha Bussiness Unit	Tenaga Kerja Worker	Investasi (Rp 000) Investment (Rp 000)
(1)	(2)	(3)	(4)
Pangan	2 166	4 361	24 116 742 000
Kimia dan Bahan Bangunan	408	2 011	14 016 850 000
Logam dan Elektronika	257	804	7 442 290 000
Sandang	115	154	852 300 000
Kerajinan	320	465	752 100 000
Jumlah/ Total	3 266	7 795	47 180 282 000

Sumber/Source: Dinas Tenaga Kerja, Perindustrian dan Perdagangan Kabupaten Bangka/ Department of Labor, Industry and Trade of Bangka Regency

6.3 PERTAMBANGAN MINING

Tabel 6.3.1 Jumlah Produksi Biji Timah dan Logam Menurut Kecamatan, 2020-2021
Number of Tin Ore and Tin Metal Production by Subdistrict, 2020-2021

Kecamatan Subdistrict	2020	2021
(1)	(2)	(3)
Mendo Barat	-	8
Merawang	-	1 086
Puding Besar	-	-
Sungailiat	326	3 603
Pemali	86	162
Bakam	3442	2
Belinyu	388	2 106
Riau Silip	318	146
Jumlah/ Total	6 865	7 114

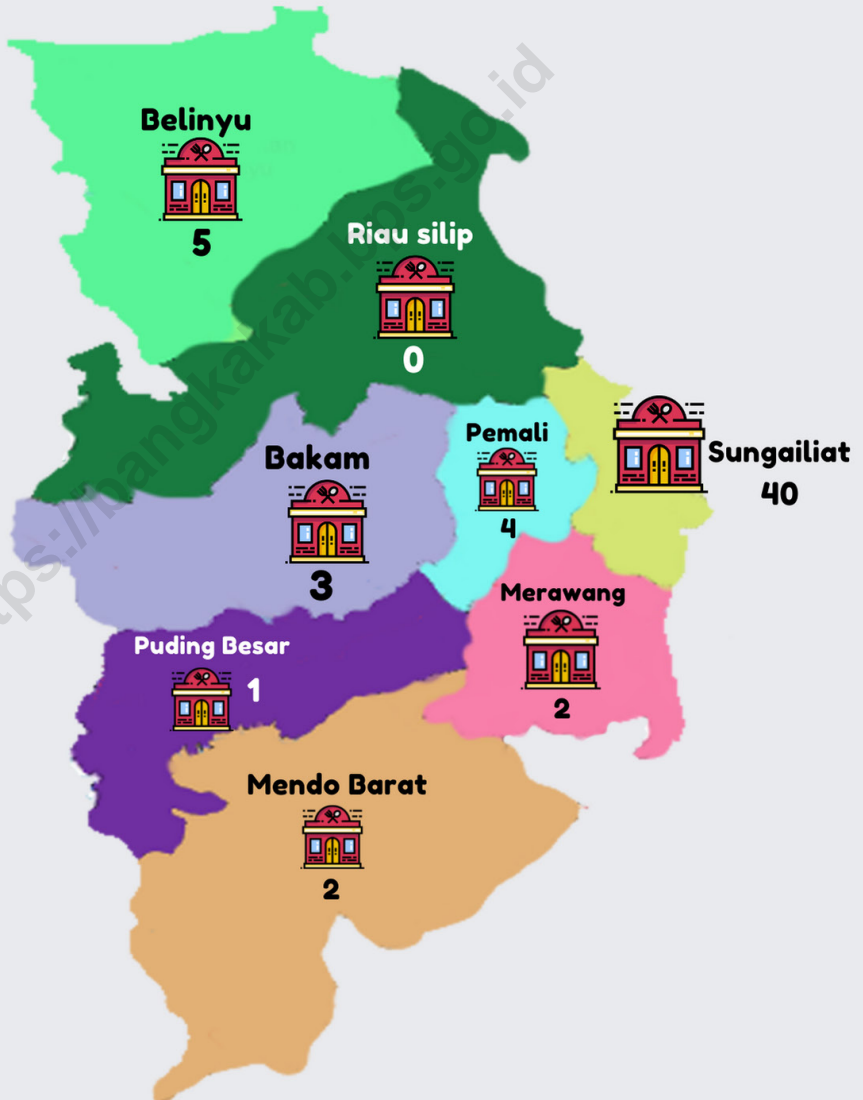
Sumber/Source: PT Timah Tbk/ PT Timah Tbk

Tabel
Table 6.3.2

**Jumlah Produksi Biji Timah dan Logam Menurut
Bulan, 2020-2021**
*Number of Tin Ore and Tin Metal Production by Month,
2020-2021*

Kecamatan Subdistrict	2020	2021
(1)	(2)	(3)
Januari/ <i>January</i>	961	230
Pebruari/ <i>February</i>	700	323
Maret/ <i>March</i>	975	571
April/ <i>April</i>	506	873
Mei/ <i>May</i>	650	548
Juni/ <i>June</i>	502	642
Juli/ <i>Jully</i>	438	688
Agustus/ <i>August</i>	692	957
September/ <i>September</i>	613	697
Oktober/ <i>October</i>	311	724
Nopember/ <i>November</i>	224	568
Desember/ <i>December</i>	293	293
Jumlah/ <i>Total</i>	6,865	7,114

Sumber/Source: PT Timah Tbk/ *PT Timah Tbk*

Jumlah Rumah Makan/restoran Menurut kecamatan, 2021
Number of Restaurant by Subdistrict, 2021

PENJELASAN TEKNIS

1. Usaha penyediaan akomodasi adalah usaha yang menyediakan pelayanan penginapan yang dapat dilengkapi dengan pelayanan pariwisata lainnya. Usaha penyediaan akomodasi dapat berupa hotel, vila, pondok wisata, bumi perkemahan, persinggahan karavan dan akomodasi lainnya yang digunakan untuk tujuan pariwisata.

2. Hotel adalah penyediaan akomodasi secara harian berupa kamar-kamar di dalam satu bangunan yang dapat dilengkapi dengan jasa pelayanan makan dan minum kegiatan hiburan dan atau fasilitas lainnya. Hotel terdiri dari hotel berbintang dan hotel non-bintang.

3. Hotel bintang adalah usaha penyediaan jasa pelayanan penginapan makan minum serta jasa lainnya bagi umum dengan menggunakan sebagian atau seluruh bangunan. Usaha ini dikelola secara komersial serta memenuhi ketentuan persyaratan sebagai hotel bintang (termasuk berlian) yang ditetapkan dalam surat keputusan instansi yang membinanya. Misalnya hotel bintang lima hotel bintang empat dan seterusnya.

4. Tingkat penghunian kamar hotel adalah persentase banyaknya malam kamar yang dihuni terhadap banyaknya malam kamar yang tersedia.

TECHNICAL NOTES

1. *The business of providing accommodation is a business that provides specialty services that can be equipped with other tourism services. It includes hotel, villa, cottage, camping caravan stop and other accommodation that are used for tourism purposes.*

2. *Hotel is a daily supply of accommodation rooms within a building which can be equipped with eating and drinking services entertainment activities and/or other facilities. Hotel consists of a classified hotel and a non-classified hotel.*

3. *A star hotel is the business of providing an accommodation eating and drinking as well as other services for the public by using a building or a part of a building. It is managed commercially and meets specified requirements as a star hotel (including diamonds) set forth in the decree of fostering agency. For example five star hotel four star hotel and so on.*

4. *Room occupancy rate is the number of room-nights occupied divided by the number of room-nights available multiplied by 100 percent.*

5. Rata-rata lamanya tamu menginap adalah banyaknya malam tempat tidur yang terpakai (malam tamu) dengan banyaknya tamu yang menginap di hotel atau akomodasi lainnya.

5. Average length of stay is the number of bed-nights used (guest night) divided by the number of guests coming to spend the night at the accommodation.

<https://bangkakatrab.bps.go.id>

ULASAN**DESCRIPTION****7.1 Pariwisata**

Alasan dikembangkannya pariwisata di Kabupaten Bangka karena Bangka merupakan daerah kepulauan yang memiliki potensi perairan laut sebagai sumber hasil laut dan sebagai daerah pariwisata pantai. Hal ini ditunjang oleh lintasan perhubungan laut, udara yang potensial dan ekonomis.

Kabupaten Bangka merupakan potensi wisata yang cukup menarik seperti pantai, air panas, peninggalan sejarah, batu belubang, kuliner dan gunung/ perbukitan. Sebagai penunjang kegiatan kepariwisataan tersebut, di Kabupaten Bangka terdapat 57 rumah makan/restoran yang merupakan tempat makan bagi masyarakat maupun pengunjung. Walaupun terjadi pandemi jumlah rumah makan tersebut. Dan yang terbanyak berada di Kecamatan Sungailiat sebanyak 40 rumah makan/restoran.

Sebagai daerah wisata, di Kabupaten Bangka terdapat 24 jasa akomodasi penginapan baik bintang dan non bintang di Kabupaten Bangka pada tahun 2021. Terdapat kunjungan wisatawan asing pada bulan Mei dan Juni sebanyak 14 kunjungan, sedangkan wisatawan mancanegara sejumlah 77.896 kunjungan sepanjang tahun di tahun 2021

7.1. Tourism

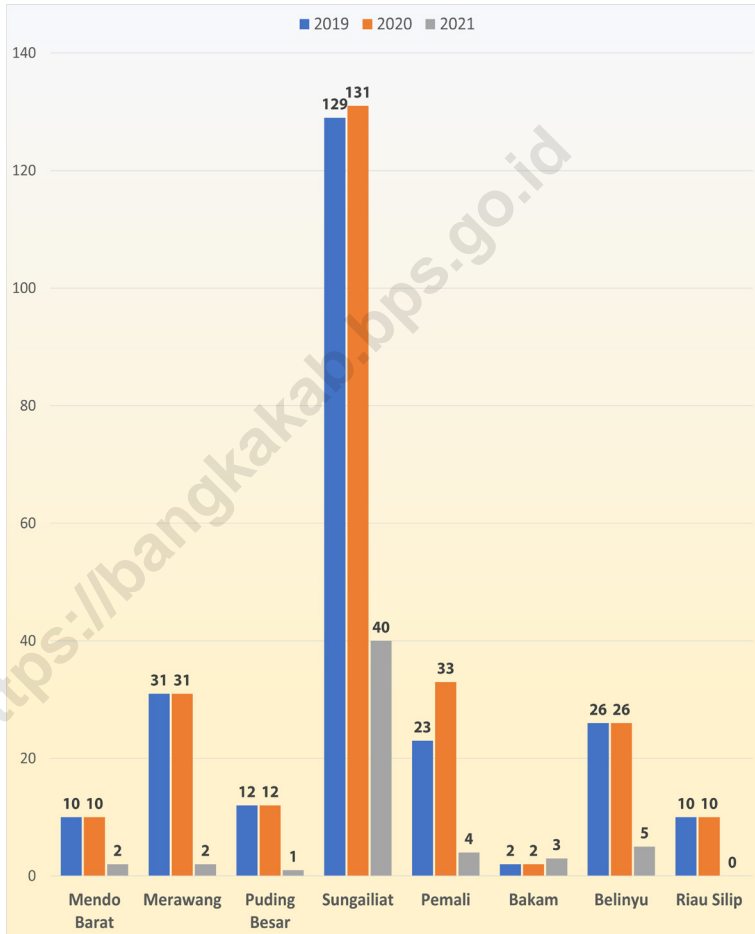
The reason of tourism development in Bangka Regency is because of Bangka island as an archipelago has the potential of seafood and a coastal tourism. This is supported by the trajectory of sea and air that potential and economical.

Bangka Regency has a pretty attractive tourism potential such as beaches, hot springs, historical relics, perforated stone, culinaries and mountains/hills. As a support for tourism activity, there are 57 restaurants as a place to eat for the community and visitors. And most of them are in Sungailiat District about 40 restaurants /restaurants.

As a tourism area, in Bangka Regency there are 24 accommodation services, both star and non-star in Bangka Regency in 2021. There are 14 visits by foreign tourists in May and June, while foreign tourists visit 77,896 visits throughout the year in 2021.

**Gambar
Figures 7.1**

**Jumlah Rumah Makan/Restoran Menurut Kecamatan di
Kabupaten Bangka, 2019–2021**
*Number of Restaurants by Subdistrict in Bangka Regency,
2019–2021*



Sumber/Source : Dinas Pariwisata dan Kebudayaan Kabupaten Bangka/ Bangka Regency Tourism and Culture Office

Tabel 7.1
Table

Jumlah Rumah Makan/Restoran Menurut Kecamatan di Kabupaten Bangka, 2019–2021
Number of Restaurants by Subdistrict in Bangka Regency, 2019–2021

Kecamatan Subdistrict	2019	2020	2021
(1)	(2)	(3)	(4)
Mendo Barat	10	10	2
Merawang	31	31	2
Puding Besar	12	12	1
Sungailiat	129	131	40
Pemali	23	33	4
Bakam	2	2	3
Belinyu	26	26	5
Riau Silip	10	10	-
Nama Kabupaten/Kota	253	255	57

Sumber/Source: Dinas Pariwisata dan Kebudayaan Kabupaten Bangka/ Bangka Regency Tourism and Culture Office

Tabel 7.2 Jumlah Akomodasi, Kamar, dan Tempat Tidur yang Tersedia pada Hotel Nonbintang dan Akomodasi Lainnya Menurut Kecamatan, 2020 dan 2021
Number of Accommodations, Available Rooms and Beds in Non-Classified Hotel and Other Accommodations by Subdistrict, 2020 and 2021

Kecamatan Subdistrict	2020		
	Akomodasi Accommodations	Kamar Rooms	Tempat Tidur Beds
(1)	(2)	(3)	(4)
Mendo Barat	725	20	...
Merawang	64	11	...
Puding Besar	-	-	...
Sungailiat	16 112	544	...
Pemali	-	-	...
Bakam	-	-	...
Belinyu	3664	59	...
Riau Silip	-	-	...
Bangka	20 565	634	...

Lanjutan Tabel/Continued Table 7.2

Kecamatan Subdistrict	2021			
	Akomodasi Accommodations		Kamar Rooms	Tempat Tidur Beds
	Bintang	Non Bintang		
(1)	(2)	(3)	(4)	(5)
Mendo Barat	1	-	60	104
Merawang	-	1	15	15
Puding Besar	-	-	-	-
Sungailiat	5	12	539	715
Pemali	-	-	-	-
Bakam	-	-	-	-
Belinyu	1	4	80	98
Riau Silip	-	-	-	-
Bangka	7	17	694	932

Sumber/Source: Badan Pusat Statistik Kabupaten Bangka/ BPS-Statistics of Bangka Regency

Tabel 7.3
Table**Nama Jasa Akomodasi Hotel/Penginapan Menurut Lokasi Kecamatan dan Alamat, 2021**
Name of Hotel/Inn Accomodation Service by Subdistrict and Address, 2021

Nama Jasa Akomodasi <i>Name of Accomodation Service</i>	Lokasi Kecamatan <i>Subdistrict</i>	Alamat <i>Address</i>
(1)	(2)	(3)
1. HOTEL AKSI	Mendo Barat	JL. RAYA KACE TIMUR NO. 432 GG. AKSI KACE
2. JATI MAS HOTEL	Merawang	JALAN DEPATI AMIR NO.03 KM 10 BATURUSA, MERAWANG
3. WISMA KELEKAK BUNDA	Sungailiat	JLN. HARAPAN I, AIR KENANGA, SUNGAILIAT
4. HOTEL BOS	Sungailiat	JL. JEND. SUDIRMAN NO. 343, SUNGAILIAT
5. RUMAH CHARSY HOMESTAY	Sungailiat	JLN. JEND. SUDIRMAN GG. KELUD RT. 01, PARIT PADANG, SUNGAILIAT
6. PONDOK WISATA MOELIYA	Sungailiat	JL. JENDRAL SUDIRMAN NO. 154, SUNGAILIAT
7. MANUNGGAL HOTEL	Sungailiat	JL. JENDRAL SUDIRMAN NO 107, SUNGAILIAT
8. PENGINAPAN SEDERHANA	Sungailiat	JLN. MUHIDIN, SUNGAILIAT
9. SEJATI HOTEL	Sungailiat	JL. JEND. SUDIRMAN NO 107, SUNGAILIAT
10. GUEST HOUSE SUTOS HOTEL	Sungailiat	JLN. MUHIDIN, SUNGAILIAT
11. NOVILLA BOUTIQUE RESORT	Sungailiat	JL. LAUT , KAMPUNG PASIR
12. ST12 HOTEL KARAOKE	Sungailiat	JL. CUT NYAK DIEN
13. PT TANJUNG PESONA BEACH RESTAURAN DAN SPA	Sungailiat	JLN PANTAI REBO TELUK UBER
14. PESONA BAY HOTEL	Sungailiat	JLN PESONA BAY, PANTAI REBO TELUK UBER, SUNGAILIAT
15. HOTEL TELUK UBER	Sungailiat	JLN. PANTAI TELUK UBER NO. 1
16. HOTEL TRI MUSTIKA	Sungailiat	JALAN JEND. A YANI NO 2B KOMPLEK PEMDA, SUNGAILIAT
17. PARAI BEACH RESORT SPA	Sungailiat	KAWASAN WISATA PARAI TENGGIRI SUNGAI LIAT
18. Penginapan 2004	Belinyu	Jl. Jend. Sudirman No. 23

Lanjutan Tabel/Continued Table 7.3

Nama Jasa Akomodasi <i>Name of Accomodation Service</i>	Lokasi Kecamatan <i>Subdistrict</i>	Alamat <i>Address</i>
(1)	(2)	(3)
18. PURI ANSELL BATAVIA BANGKA BEACH	Sungailiat	JALAN LAUT, KAMPUNG PASIR, KEL. MATRAS, SUNGAILIAT
19. PANTAI INDAH BATU BEDAUN HOTEL	Sungailiat	JALAN BUKIT KUALA SUNGAILIAT, BANGKA, BANGKA BELITUNG
20. GOLDEN DRAGON HOTEL	Belinyu	JL. DEPATI BARIN NO. 11A, BELINYU
21. MINK MINK INN	Belinyu	PANJI BARU NO 29
22. SAM PESAREN HOTEL RESORT	Belinyu	JL. PANTAI PESAREN DESA BINTET, BELINYU
23. PENGINAPAN 2004	Belinyu	JL. JEND. SUDIRMAN NO.23, BELINYU
24. PENGINAPAN 2009	Belinyu	JL. KARTINI NO. 107 LINGK. III, BELINYU

Sumber/Source: Badan Pusat Statistik Kabupaten Bangka/ BPS-Statistics of Bangka Regency

Tabel
Table 7.4

Rata-Rata Lama Menginap di Hotel Menurut Kelas Akomodasi (Hari), 2017-2021*
Average Length of Staying at the Hotel by Accomodation Class (Day), 2017-2021*

Kelas Akomodasi Accomodation Class	2017	2018	2019	2020	2021*
(1)	(2)	(3)	(4)	(5)	(6)
Bintang 1	1,45	1,11	1,09	1,22	1,00
Bintang 2	1,79	1,94	1,53	1,00	1,00
Bintang 3	1,04	1,00	1,00	1,00	1,00
Bintang 4	2,00	1,92	1,46	1,34	1,24
Hotel Berbintang	1,67	1,45	1,25	1,21	1,12
Melati 1 (kamar <10)	-	1,07	1,23	1,00	1,00
Melati 2 (kamar 10-24)	2,14	1,51	1,26	1,26	1,01
Melati 3 (kamar 25-40)	-	-	-	1,02	1,22
Melati 4 (kamar >=40)	-	-	-	1,15	1,37
Hotel Melati	2,14	1,41	1,25	1,15	1,10
Seluruh Akomodasi	1,78	1,44	1,25	1,17	1,11

Catatatn/Notes: * Data Sementara/Temporary Data

Sumber/Source: Badan Pusat Statistik Kabupaten Bangka/ BPS-Statistics of Bangka Regency

Tabel 7.5 **Persentase Tingkat Penghunian Kamar Hotel Menurut Kelas Akomodasi, 2017-2021***
Table 7.5 **Percentage of Hotel Room Occupancy Rate by Accomodation Class, 2017-2021***

Kelas Akomodasi Accomodation Class	2017	2018	2019	2020	2021*
(1)	(2)	(3)	(4)	(5)	(6)
Bintang 1	24,64	23,17	17,51	4,87	1,56
Bintang 2	20,28	15,79	14,54	8,09	4,47
Bintang 3	13,91	14,46	16,65	10	16,63
Bintang 4	35,91	27,34	20,86	16,65	11,36
Hotel Berbintang	25,26	21	17,81	12,34	16,20
Melati 1 (kamar <10)	-	36,79	37,72	49,23	56,68
Melati 2 (kamar 10-24)	30,89	30,67	23,41	25,68	14,04
Melati 3 (kamar 25-40)	-	-	-	10,77	20,56
Melati 4 (kamar >=40)	-	-	-	11,38	10,50
Hotel Melati	30,89	31,51	25,47	23,53	32,72
Seluruh Akomodasi	26,54	23,15	21,68	17,98	24,72

Catatn/Notes: * Data Sementara/Temporary Data

Sumber/Source: Badan Pusat Statistik Kabupaten Bangka/ BPS-Statistics of Bangka Regency

Tabel 7.6 **Alamat Perusahaan Pengguna Tenaga Kerja Asing (TKA) di Kabupaten Bangka Dalam Wilayah Kerja Imigrasi Pangkalpinang, 2021**
Company Work Area of Foreign Worker User in Bangka Regency in the Work Area of Immigration Office of Pangkalpinang, 2021

Nama Perusahaan <i>Name of Company</i>	Alamat <i>Address</i>
(1)	(2)
1. PT. BAHARI MAKMUR SEJAHTERA	Jl. Mudel Dusun Mudel Desa Air Anyir Bangka
2. PT. TATA HAMPARAN EKA PERSADA	Komplek Perumahan PT. THEP Bukit Tabir Desa Air Duren
3. PT. KIJANG JAYA MANDIRI	Jl. Raya Sungailiat Pangkalpinang KM. 10
4. PT GUNUNG PELAWAN LESTARI	Dusun Pejem RT/RW 09/02, Gunung Muda, Belinyu
5. PT GUNUMG MARAS LESTARI	Komplek PT. GML Divisi 3, Desa Mabat
6. PT. ATD MAKMUR MANDIRI	Jl. Kawasan Industri dan Pelabuhan Air Kantung Jelitik Sungailiat
7. PT BANGKA TIN INDUSTRY	Kawasan Industri Jelitik, Sungailiat
8. PT. PUTRA PRIMA MINERAL MANDIRI	Jl. PLTU Lama/BMP Dusung Mudel Air Anyir
9. PT. CINTA ALAM LESATRI	Jl. Raya Sungailiat (depan SPBU) pagarawan
10. PT INDOREC SEJAHTERA	Jl. Raya Depati Amir Desa Baturusa Bangka
11. PT. PANCA MEGA PERSADA	Jl. Raya Jelitik 1A Sungailiat Bangka
12. PT. HOKI ALAM SEMESTA JAYA	Dusun 01 Rambat Kabupaten Bangka
13. PT SINAR BATURUSA PRIMA	Jl. Raya Pangkalpinang Desa Puding Besar

Sumber/Source: Kantor Imigrasi Pangkalpinang/ *Immigration Office of Pangkalpinang*

Tabel
Table 7.7**Jumlah Kunjungan Wisatawan Mancanegara yang Masuk ke Kabupaten Bangka Menurut Bulan, 2021**
Number of Resign Tourism Visit to Bangka Regency by Month, 2021

Bulan Month (1)	Bintang		Non Bintang		Total Asing Foreign Total	Total Domestik Domestic Total
	Asing Foreign	Domestik Domestic	Asing Foreign	Domestik Domestic		
Januari/ January	0	1617	0	3288	0	4905
Pebruari/ February	0	1594	0	2697	0	4291
Maret/ March	0	2192	0	3263	0	5455
April/ April	0	1649	0	2926	0	4575
Mei/ May	6	2424	0	3587	6	6011
Juni/ June	8	2350	0	2733	8	5083
Juli/ July	0	2965	0	3707	0	6672
Agustus/ August	0	1710	0	4422	0	6132
September/ September	0	2823	0	2702	0	5525
Oktober/ October	0	3922	0	4031	0	7953
Nopember/ November	0	5596	0	4056	0	9652
Desember/ December	0	7274	0	4368	0	11642
Jumlah/ Total	14	36116	0	41780	14	77896

Sumber/Source: Kantor Imigrasi Pangkalpinang/ Immigration Office of Pangkalpinang

Tabel 7.8 Jumlah Pengeluaran dan Pencabutan Paspor Untuk Warga Negara Indonesia Tahun 2021
Amount of Issue and Revocation of Passport For Indonesian Citizen in 2021

Jenis Kegiatan	Paspor Biasa 48 Halaman		Paspor Biasa 24 Halaman	
	Laki-Laki Male	Perempuan Female	Laki-Laki Male	Perempuan Female
(1)	(2)	(3)	(4)	(5)
1. Pengeluaran				
a. Untuk Pertama Kali	269	237	-	-
b. Ganti yang Habis Berlaku	412	426	-	-
c. Ganti yang Penuh	8	17	-	-
d. Ganti yang Rusak	0	2	-	-
e. Ganti yang Hilang	6	3	-	-
f. Ganti yang Dicabut Karena Lain-Lain	1	0	-	-
g. Perubahan	0	0	-	-
Jumlah Pengeluaran	696	685	-	-
2. Pencabutan				
a. Habis Berlaku	412	425	-	4
b. Penuh	8	17	-	-
c. Rusak Printer	2	2	-	-
d. Pemalsuan Data	0	0	-	-
e. Menjadi WN Asing	0	0	-	-
f. Memiliki Lebih dari 1 Paspor	0	0	-	-
g. Penyalahgunaan	0	0	-	-
h. Hilang	4	1	-	-
Jumlah Pencabutan	426	445	-	4

Sumber/Source: Kantor Imigrasi Pangkalpinang/ Immigration Office of Pangkalpinang

**Tabel
Table 7.9**

**Jumlah Pendapatan Sektor Pariwisata di Kabupaten
Bangka, 2021**
Total of Tourism Sector Income in Bangka Regency, 2021

Jenis Pariwisata Tourism	Lokasi Location	Jumlah Pendapatan dari Sektor Pariwisata (Rp) Total of Tourism Sector Income (Rp)
(1)	(2)	(3)
1. Pantai Matras/ <i>Matras Beach</i>	Kelurahan Matras/ <i>Matras Urban Village</i>	130 500 000
2. Pantai Batu Bedaun/ <i>Batu Bedaun Beach</i>	Kelurahan Sinar Baru/ <i>Sinar Baru Urban Village</i>	13 296 000
3. Pantai Teluk Uber/ <i>Teluk Uber Beach</i>	Kelurahan Jelitik/ <i>Jelitik Urban Village</i>	-
4. Pantai Tanjung Pesona/ <i>Tanjung Pesona Beach</i>	Kelurahan Jelitik/ <i>Jelitik Urban Village</i>	379 960 208
5. Pantai Tanjung Penyusuk/ <i>Tanjung Penyusuk Beach</i>	Kecamatan Belinyu/ <i>Belinyu Subdistrict</i>	-
6. Kolam Renang Loka Tirta/ <i>Loka Tirta Swimming Pool</i>	Kecamatan Sungailiat/ <i>Sungailiat Subdistrict</i>	-
7. Pantai Rebo/ <i>Rebo Beach</i>	Desa Rebo/ <i>Rebo Village</i>	-
8. Pantai Rambak/ <i>Rambak Beach</i>	Lingkungan Rambak/ <i>Rambak Environment</i>	-
9. Pantai Air Anyir/ <i>Air Anyir Beach</i>	Desa Air Anyir/ <i>Air Anyir Village</i>	-
Jumlah/ Total		520 756 808

Sumber/Source: Dinas Pariwisata dan Kebudayaan Kabupaten Bangka/ *Bangka Regency Tourism and Culture Office*

Jumlah Surat Biasa yang Dikirim/Diterima Melalui Kantor Pos, 2021



Kirim/Sent

2005



Diterima/Received

20 546

Jumlah Kantor Pos, 2021

8



PENJELASAN TEKNIS

1. Kendaraan bermotor adalah setiap kendaraan yang digerakkan oleh peralatan teknik yang ada pada kendaraan tersebut biasanya digunakan untuk angkutan orang atau barang di atas jalan raya selain kendaraan yang berjalan di atas rel. Kendaraan bermotor yang dicatat adalah semua jenis kendaraan kecuali kendaraan bermotor TNI/Polri dan Korps Diplomatik.

2. Mobil penumpang adalah setiap kendaraan bermotor yang dilengkapi dengan tempat duduk untuk sebanyak-banyaknya delapan orang tidak termasuk tempat duduk untuk pengemudi baik dilengkapi atau tidak dilengkapi bagasi.

3. Kantor Pos adalah tempat pemberi pelayanan komunikasi tertulis dan atau surat elektronik layanan paket layanan logistik layanan transaksi keuangan dan layanan keagenan pos untuk kepentingan umum. Rumah pos berfungsi sama seperti kantor pos dan kantor pos pembantu bedanya rumah pos biasanya terletak di daerah terpencil.

TECHNICAL NOTES

1. Motor vehicles are any kind of vehicles motorized by machine set up in those vehicles they are usually used for transporting peoples or goods on roads except vehicles moving along a railway line. The data cover all kinds of motor vehicles except those belong to Indonesia Army Force Indonesian State Police and Diplomatic Corps.

2. Passenger cars are any motor vehicles with no more than eight seats excluding seat for driver it can be with or without hoot.

3. Post Office is a service provider facility of written communication and or electronic mail parcel service logistics services financial transaction services and postal services to the public. Postal house has the same function as the post office and subsidiary of post office the difference is that postal house is usually located in remote areas.

ULASAN**DESCRIPTION****8.1 Perhubungan Darat**

Sarana transportasi penduduk Kabupaten Bangka sehari-harinya cenderung menggunakan transportasi darat melalui jalan raya. Jalan Kabupaten yang dibawah pengawasan Dinas PU Kabupaten Bangka adalah sepanjang 735 Km yang terdiri dari 680 Km diaspal, 2 Km kerikil dan 7 Km lainnya.

Kondisi jalan di Kabupaten Bangka sebanyak 349 Km baik, 193 Km sedang, 189 Km rusak dan 4 Km rusak berat. Jumlah armada perusahaan angkutan yang ada di Kabupaten Bangka berjumlah 180 pada tahun 2021. Untuk jumlah kendaraan bermotor pada tahun 2021 berjumlah 216.709 dan didominasi oleh sepeda motor berjumlah 188.677.

8.3 Pos dan Komunikasi

Pos dan komunikasi merupakan kegiatan pelayanan lalu lintas berita, uang dan barang serta merupakan jaringan yang penting di setiap daerah. Bidang ini mempunyai jangkauan terhadap perkembangan kehidupan manusia dan menjadi faktor yang mempengaruhi proses perubahan yang terjadi dalam masyarakat.

8.1 Land Transportation

Bangka Regency residents tend to use land transportation by road as daily transportation facilities. District roads that under the supervision of Public Services in Bangka Regency is 735 Km long consist of 680 Km paved, 2 Km pavel and 7 Km others.

The road conditions in Bangka Regency are 349 Km good, 193 Km moderate, 189 Km damaged and 4 Km heavily damaged. The number of transportation company fleets in Bangka Regency is 180 in 2021. The number of motorized vehicles in 2021 is 216,709 and dominated by motorbikes, totaling 188,677.

8.3 Post and Communication

Post and communication traffic is a news service activities, money and goods as an important networks in each region. This field has the reach to the development of human life and the factors that influence the process of change occurring in society.

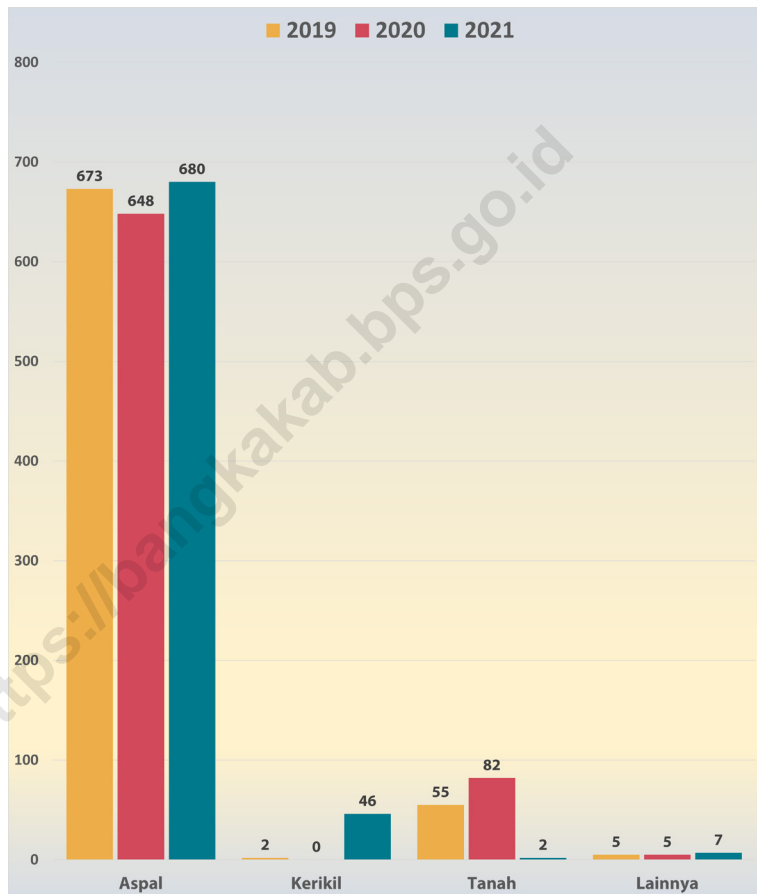
Pembangunan pos dan komunikasi memegang peranan yang penting dalam mempercepat arus informasi dan memahami nilai informasi yang lebih cepat dan tepat, ini semua berkaitan dengan kegiatan pos dan komunikasi yang akan semakin meningkat seiring dengan makin meningkatnya kemajuan ekonomi dan taraf kesejahteraan masyarakat.

Pada tahun 2021 jumlah kantor pos pembantu yang ada di wilayah Kabupaten Bangka berjumlah 8 kantor pos pembantu. Kantor pos tersebut berada di desa Baturusa Kecamatan Merawang, desa Puding Besar Kecamatan Puding Besar, Kelurahan Sungailiat Kecamatan Sungailiat dan Kelurahan Belinyu Kecamatan Belinyu, Kecamatan Mendo Barat dan Kecamatan Riau Silip.

The development of postal and communication takes an important role in accelerating the information flow and understanding the value of information faster and more precisely, these are all related to the post and communications activities that will increase along with the increases in economic progress and public welfare standard.

In 2021 the number of auxiliary post offices in the Bangka Regency was 8 auxiliary post offices. The post office is located in Baturusa Village Merawang subdistrict, Puding Besar Village Puding Besar subdistrict, Sungailiat Village Sungailiat Subdistrict and Belinyu Village Belinyu Subdistrict, Mendo Barat Subdistrict and Riau Silip Sub District.

Gambar 8.1 Panjang Jalan Menurut Jenis Permukaan Jalan di Kabupaten Bangka (km), 2019–2021
Figures 8.1 Length of Roads by Type of Road Surface in Bangka Regency (km), 2019–2021



Sumber/Source: Dinas Pekerjaan Umum, Penataan Ruang dan Perhubungan Kabupaten Bangka/ Department of Public Work, Spatial Planning and Transportation Office of Bangka Regency

8.1 TRANSPORTASI TRANSPORTATION

Tabel 8.1.1 Panjang Jalan Menurut Tingkat Kewenangan Pemerintahan di Kabupaten Bangka(km), 2019–2021
Table *Length of Roads by Level of Government Authority in Bangka Regency (km), 2019–2021*

Tingkat Kewenangan Pemerintahan <i>Level of Government Authority</i>	2019	2020	2021
(1)	(2)	(3)	(4)
Negara/ <i>State</i>	-	-	174
Provinsi/ <i>Province</i>	-	-	129
Kabupaten/Kota <i>Regency/Municipality</i>	735	735	735

Sumber/*Source*: Badan Pusat Statistik Provinsi Kepulauan Bangka Belitung/ *BPS-Statistics of Bangka Belitung Province*

Tabel**Table 8.1.2****Panjang Jalan Menurut Jenis Permukaan Jalan di Kabupaten Bangka (km), 2019–2021*****Length of Roads by Type of Road Surface in Bangka Regency (km), 2019–2021***

Jenis Permukaan Jalan Type of Road Surface	2019	2020	2021
(1)	(2)	(3)	(4)
Aspal/Paved	673	648	680
Kerikil/Gravel	2	-	46
Tanah/Soil	55	82	2
Lainnya/Others	5	5	7
Jumlah/Total	735	735	735

Sumber/Source: Dinas Pekerjaan Umum, Penataan Ruang dan Perhubungan Kabupaten Bangka/ Department of Public Work, Spatial Planning and Transportation Office of Bangka Regency

Tabel 8.1.3 Panjang Jalan Menurut Kondisi Jalan di Kabupaten Bangka (km), 2019–2021
Table 8.1.3 Length of Roads by Condition of Roads in Bangka Regency (km), 2019–2021

Kondisi Jalan Condition of Roads	2019	2020	2021
(1)	(2)	(3)	(4)
Baik/Good	328	324	349
Sedang/Moderate	135	151	193
Rusak/Damage	126	146	189
Rusak Berat/Severely Damage	146	114	4
Jumlah/Total	735	735	735

Sumber/Source: Dinas Pekerjaan Umum, Penataan Ruang dan Perhubungan Kabupaten Bangka/ Department of Public Work, Spatial Planning and Transportation Office of Bangka Regency

Tabel 8.1.4 Panjang Jembatan Menurut Jenis Permukaan dan Kondisi, 2021
Table *Lenght of Bridge by Surface and Condition, 2021*

Keadaan <i>Condition</i>	Panjang Jembatan (m)/ <i>Bridge Length (m)</i>		
	Jembatan Nasional <i>State Bridge</i>	Jembatan Provinsi <i>Province Bridge</i>	Jembatan Kabupaten <i>Regency Bridge</i>
(1)	(2)	(3)	(4)
1. Jenis Jembatan/ <i>Types of Bridge</i>			
a. Rangka Baja	-	-	210
b. Gelagar Baja	-	-	40
c. Beton/ <i>Concrete</i>	-	-	485
d. Kayu/ <i>Wood</i>	-	-	76
2. Kondisi Jembatan/ <i>Condition of Bridge</i>			
a. Baik/ <i>Good</i>	-	-	672
b. Sedang/ <i>Moderate</i>	-	-	33
c. Rusak/ <i>Damage</i>	-	-	100
d. Rusak Berat/ <i>Seriously Damage</i>	-	-	6
3. Kelas Jembatan/ <i>Class of Bridge</i>			
a. Kelas I/ <i>Class I</i>	-	-	-
b. Kelas II/ <i>Class II</i>	-	-	-
c. Kelas III/ <i>Class III</i>	-	-	-
d. Kelas IIIA/ <i>Class IIIA</i>	-	-	-
e. Kelas IIIB/ <i>Class IIIB</i>	-	-	-
f. Kelas IIIC/ <i>Class IIIC</i>	-	-	-
g. Kelas Tidak Terinci/ <i>Undefined Class</i>	-	-	-
Jumlah/Total	-	-	811

Sumber/Source: Dinas Pekerjaan Umum, Penataan Ruang dan Perhubungan Kabupaten Bangka/ *Department of Public Work, Spatial Planning and Transportation Office of Bangka Regency*

Tabel 8.1.5 Jumlah Kendaraan Angkutan Darat yang Diuji/ KIR Ulang Menurut Jenis Kendaraan di Kabupaten Bangka, 2021
Number of Land Transportation Vehicle Repeated and New Tested by Type of Vehicle in Bangka Regency, 2021

Jenis Kendaraan Type of Vehicle	JBB	Jumlah yang Diuji/ Number of Tested			Jumlah Total
		Berkala/ Repeated		Baru New	
		Umum	Tidak Umum		
(1)	(2)	(3)	(4)	(5)	(6)
1. Mobil Penumpang/ Passenger Car		48	-	-	48
2. Bus/ Bus	2 501- 5 000	-	1	-	1
	3 501- 8 000	17	9	-	26
	8 0001 - 16 000	-	1	-	1
3. Mobil Barang/ Goods Car	0 - 5 000	11	1 484	112	1 383
	5 001 - 10 000	34	305	22	317
	10 001 - 15 000	7	14	-	21
	15 001 - 20 000	1	13	-	14
	>20 001	12	8	1	19
4. Kendaraan Khusus/ Special Vehicles	0 - 5 000	-	-	-	-
	5 001 - 10 000	-	-	-	-
	10 001 - 15 000	-	-	-	-
	15 001 - 20 000	-	-	-	-
	>20 001	-	-	-	-
5. Kereta Gandengan/ Trailer		-	-	-	-
6. Kereta Tempelan		-	2	-	2
Jumlah/ Total		130	1 837	135	1 967

Sumber/Source: UPT Pengelolaan Prasarana Teknis Perhubungan Dinas Perhubungan Kabupaten Bangka/ Management of Transportation Technical Infrastructure Bangka Regency Transportation Service

Tabel 8.1.6 Jumlah Kendaraan Angkutan Darat yang Diuji/ KIR Ulang Menurut Jenis Kendaraan dan Kecamatan, 2021
Table *Number of Land Transportation Vehicle Repeated and New Tested by Type of Vehicle and Subdistrict, 2021*

Kecamatan Subdistrict	Jenis Kendaraan Kind of Motor Vehicle						Jumlah Total
	Mobil Penumpang Pasenger Car	Bus Bus	Truk Truck	Sepeda Motor Motorcycle	Pick Up Pick Up	Kendaraan Khusus Special Vehicle	
(1)	(2)	(3)	(4)	(5)	(6)	(7)	(8)
Mendo Barat	1 239	5	179	19 014	790	3	21 230
Merawang	1 737	18	320	18 623	787	7	21 492
Puding Besar	434	1	132	7 967	240	1	8 775
Sungailiat	8 416	131	1 000	66 243	2 797	68	78 655
Pemali	2 431	14	240	21 311	669	3	24 668
Bakam	655	11	229	10 494	264	3	11 656
Belinyu	2 131	71	409	30 684	893	12	34 200
Riau Silip	987	4	174	14 341	525	2	16 033
Jumlah/ Total	18 030	255	2 683	188 677	6 965	99	216 709

Sumber/Source: UPT BAKUDA Wilayah Kabupaten Bangka/ UPT BAKUDA of Bangka Regency

Tabel 8.1.7 Jumlah Armada Perusahaan Angkutan Penumpang Menurut Nama dan Alamat, 2021
Table *Number of Fleet of Passenger Transportation State by Name and Address, 2021*

Nama Perusahaan <i>Name of State</i>	Alamat <i>Address</i>	Jumlah Armada <i>Number of Fleet</i>
(1)	(2)	(3)
Koperasi Angkutan		
Pangkal Pinang - Sungailiat	Pangkalpinang	35
PT. Sumber Rizki Group	Belinyu	4
PT. Budi Abadi Transportasi	Belinyu	6
PT. Gobu Muda Transportasi	Mentok - Bangka Barat	11
PT. Karya Bintang Mas	Belinyu	2
PT. Putra Bangka Group	Belinyu	3
Koperasi Karyawan		
Karya Bahari Dok dan Perkapalan Air Kantung	Sungailiat	1
Koperasi Karya Baru Sejahtera	Sungailiat	1
PT. Kesatuan Jaya Abadi	Mentok	2
PT. Kesatuan Trans Bangka Belitung	Mentok	1
PT. Masrat Jaya Indah	Parit III Jebus	1
Angkutan Kota dan Pedesaan		
Koperasi Angkutan Kota Sungailiat	Sungailiat	135
Koperasi Jasa Angkutan Sungailiat - Pemali	Pemali	28
Angkutan Khusus Pemadu Moda		
Perum DAMRI	Pangkalpinang	5
Angkutan Taxi		
PT. Blue Bird Group Pool	Bangka Tengah	4

Sumber/Source: Dinas Perhubungan Kabupaten Bangka/ Department of Transportation Office of Bangka Regency

8.2 KOMUNIKASI COMMUNICATION

Tabel 8.2.1 Jumlah Kantor Pos Pembantu Menurut Kecamatan di Kabupaten Bangka, 2019-2021
Number of Post Offices Subdiarries by Subdistrict in Bangka Regency, 2019-2021

Kecamatan Subdistrict	2019	2020	2021
(1)	(2)	(3)	(4)
Mendo Barat	2	3	4
Merawang	0	0	0
Puding Besar	1	1	1
Sungailiat	1	1	1
Pemali	1	1	1
Bakam	0	0	0
Belinyu	0	0	0
Riau Silip	1	1	1
Jumlah/ Total	6	7	8

Sumber/Source: Kantor Pos Pangkalpinang/ Post Office of Pangkalpinang

Tabel 8.2.2 Jumlah Surat Biasa yang Dikirim/Diterima Melalui Kantor Pos, 2021
Table *Number of Common Letters Sent/Received Via Post Office, 2021*

Kecamatan Subdistrict	Kirim/Sent			Terima/Received		
	Dalam Negeri Domestic	Luar Negeri Abroad	Jumlah Total	Dalam Negeri Domestic	Luar Negeri Abroad	Jumlah Total
(1)	(2)	(3)	(4)	(5)	(6)	(7)
Mendo Barat	0	0	0	0	0	0
Merawang	267	0	267	2184	936	2718
Puding Besar	96	0	96	1872	312	2064
Sungailiat	1493	0	1493	9360	312	12346
Pemali	0	0	0	0	0	0
Bakam	0	0	0	0	0	0
Belinyu	141	8	149	3120	312	3418
Riau Silip	0	0	0	0	0	0
Jumlah/ Total	1997	8	2005	16536	1872	20546

Sumber/Source: Kantor Pos Pangkalpinang/ Post Office of Pangkalpinang

Tabel 8.2.3 Jumlah Pengiriman/Penerimaan Pos Paket Melalui Kantor Pos, 2021
Table Number of Packages Sent/Received Via Post Office, 2021

Kecamatan Subdistrict	Kirim/ Sent			Terima/ Received		
	Dalam Negeri Domestic	Luar Negeri Abroad	Jumlah Total	Dalam Negeri Domestic	Luar Negeri Abroad	Jumlah Total
(1)	(2)	(3)	(4)	(5)	(6)	(7)
Mendo Barat	0	0	0	0	0	0
Merawang	852	26	878	1872	312	3940
Puding Besar	427	35	462	1560	312	2796
Sungailiat	2405	208	2613	6240	624	12090
Pemali	0	0	0	0	0	0
Bakam	0	0	0	0	0	0
Belinyu	1098	76	1174	6240	312	8900
Riau Siliip	0	0	0	0	0	0
Jumlah/ Total	4782	345	5127	15912	1560	27726

Sumber/Source: Kantor Pos Pangkalpinang/ Post Office of Pangkalpinang

Tabel 8.2.4 Jumlah Pengiriman/Penerimaan Wesel (Rupiah) Melalui Kantor Pos, 2021
Table *Number of Wesels (Rupiah) Sent/Received Via Post Office, 2021*

Kecamatan Subdistrict	Kirim/ Sent			Terima/ Received		
	Dalam Negeri Domestic	Luar Negeri Abroad	Jumlah Total	Dalam Negeri Domestic	Luar Negeri Abroad	Jumlah Total
(1)	(2)	(3)	(4)	(5)	(6)	(7)
Mendo Barat	0	0	0	0	0	0
Merawang	630	0	630	137	13	150
Puding Besar	271	0	271	100	0	100
Sungailiat	1270	30	1300	875	162	1037
Pemali	0	0	0	0	0	0
Bakam	0	0	0	0	0	0
Belinyu	539	2	541	238	27	265
Riau Siliop	0	0	0	0	0	0
Jumlah/ Total	2710	32	2742	1350	202	1552

Sumber/Source: Kantor Pos Pangkalpinang/ Post Office of Pangkalpinang

Tabel 8.2.5 Jumlah Surat Biasa yang Dikirim/Diterima Melalui Kantor Pos, 2021
Table *Number of Common Letters Sent/Received Via Post Office, 2021*

Kecamatan Subdistrict	Kirim/Sent			Terima/Received		
	Dalam Negeri Domestic	Luar Negeri Abroad	Jumlah Total	Dalam Negeri Domestic	Luar Negeri Abroad	Jumlah Total
(1)	(2)	(3)	(4)	(5)	(6)	(7)
Mendo Barat	0	0	0	0	0	0
Merawang	5	288	293	624	312	1522
Puding Besar	9	103	112	936	312	1472
Sungailiat	14	1689	1703	3504	1800	8710
Pemali	0	0	0	0	0	0
Bakam	0	0	0	0	0	0
Belinyu	41	256	297	936	312	1842
Riau Siliip	0	0	0	0	0	0
Jumlah/ Total	69	2336	2405	6000	2736	13546

Sumber/Source: Kantor Pos Pangkalpinang/ Post Office of Pangkalpinang

Jumlah Bank di Provinsi Kepulauan Bangka Belitung 2022

Bank Pemerintah

78

Bank Swasta
Nasional

35

Bank Pemerintah
Daerah

78

Bank Perkreditan
Rakyat

8

Sumber: Kantor Perwakilan Bank Indonesia Provinsi Kepulauan Bangka Belitung

Rata-Rata Beberapa Harga Komoditas 2022

Beras/Rice
11 740Daging Sapi/Beef
11 740Daging Ayam Boiler/
Boiler Chicken Meat
11 740Telur/Egg
11 740Gula/Sugar
11 740Minyak Goreng/
Cooking Oil
11 740

Sumber: Badan Pusat Statistik Kabupaten Bangka

PENJELASAN TEKNIS

1. Realisasi Penerimaan dan Pengeluaran Pemerintah Kabupaten adalah realisasi/perhitungan APBD Provinsi pada tiap tahun anggaran.
2. Pendapatan Asli Daerah (PAD) adalah pendapatan yang diperoleh daerah yang dipungut berdasarkan peraturan daerah sesuai dengan peraturan perundang-undangan guna keperluan daerah yang bersangkutan dalam membiayai kegiatannya.
3. Dana Perimbangan adalah dana yang bersumber dari pendapatan APBN yang dialokasikan kepada Daerah untuk mendanai kebutuhan daerah dalam rangka pelaksanaan desentralisasi.
4. Lain-lain Pendapatan yang Sah adalah pendapatan lainnya dari pemerintah pusat dan atau dari instansi pusat serta dari daerah lainnya.

TECHNICAL NOTES

1. *Actual revenue and expenditure of Regencial Government is the realization/calculations provincial budget for every fiscal year.*
2. *Original Local Government Revenue is revenue that have gotten based on local regulations in accordance with the legislation for the purposes of concern regional in financing their activities.*
3. *Balanced Funds is the fund that coming from the state budget that allocated to regions to fund their needs in order to implementation of decentralization.*
4. *Other Legitimate Revenue is other income that coming from the central government and or from the central agencies and from other local government.*

ULASAN**DESCRIPTION****9.2 Koperasi**

Koperasi adalah badan usaha yang beranggotakan orang seorang atau badan hukum koperasi dengan landasan kegiatannya berdasarkan prinsip koperasi sekaligus sebagai gerakan ekonomi yang berdasarkan azas kekeluargaan. Koperasi merupakan soko guru ekonomi Indonesia.

Di Kabupaten Bangka secara kuantitatif perkembangan koperasi menunjukkan peningkatan dari tahun sebelumnya. Pada tahun 2021, jumlah koperasi di Kabupaten Bangka 210 unit yang meliputi koperasi non KUD sejumlah 202 unit dan KUD sebanyak 8 unit dengan jumlah anggota sebanyak 13.160 orang. Sedangkan pada tahun 2020 berjumlah 207 unit yang meliputi koperasi non KUD 199 unit dan KUD 8 unit dengan jumlah anggota sebanyak 24.761 orang. Meskipun jumlah koperasinya bertambah, jumlah anggota koperasi masih tetap sama dibandingkan tahun sebelumnya.

Sementara jumlah pengakuan koperasi sekolah pada tahun 2021 berjumlah 10 koperasi, menurun jika dibandingkan dari tahun sebelumnya.

9.2 Cooperative

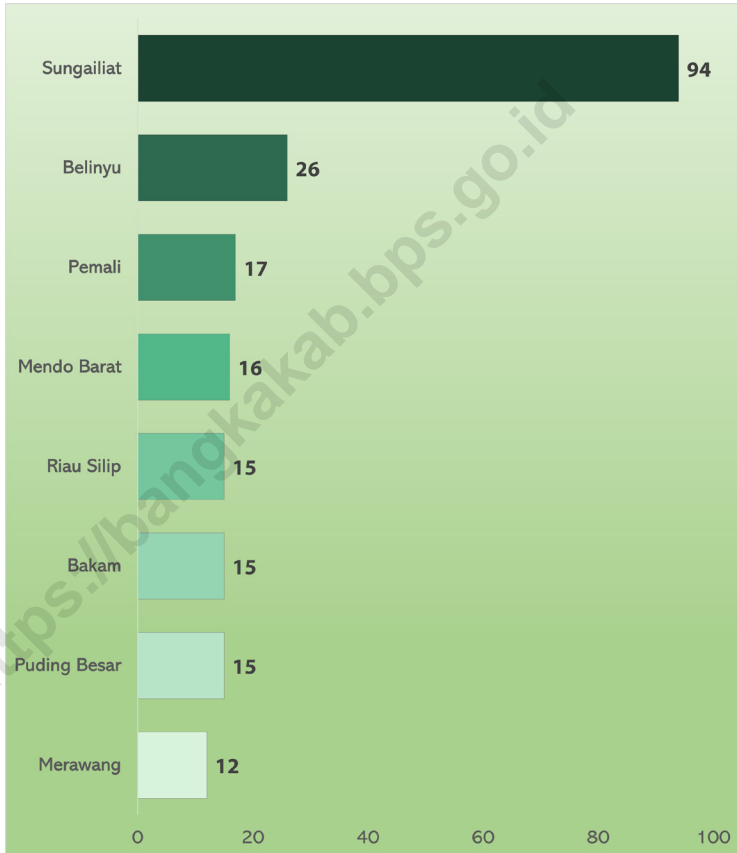
Cooperative is a business entity which consists of a cooperative or legal entity on a basis of activities based on the principle of cooperation as well as an economic movement based on the principle of kinship. Cooperatives are the cornerstone of Indonesia's economy.

In Bangka Regency, in development of cooperatives quantitatively showed an increase from the previous year. In 2021, the number of cooperatives in Bangka Regency were 210 units which includes 202 units of non KUD cooperative and 8 units of KUD with 13,160 members. Whereas in 2020 there were only 207 units which include 199 units of non KUD cooperative and 8 units KUD by the number of with 24,761 members. Although the number of cooperative decreased, the number of cooperative member of cooperative has decreased compared with previous year.

While the number of recognition of schools cooperative in 2021 were 10 cooperatives, decreased if compared with the previous year.

Gambar 9.1
Figures

Jumlah Koperasi Menurut Kecamatan di Kabupaten Bangka, 2021
Number of Cooperative by Subdistrict in Bangka Regency, 2021



Sumber/Source: Dinas DINPMP2KUKM Kabupaten Bangka/ *Investment, One Door Integrated Licensing, Cooperative, Small and Medium Enterprise Service of Bangka Regency*

9.1 KOPERASI COOPERATIVE

Tabel 9.1.1 Jumlah Koperasi Menurut Jenis Koperasi dan Kecamatan di Kabupaten Bangka, 2021
Number of Cooperative by Kind of Cooperative and Subdistrict in Bangka Regency, 2021

Kecamatan Subdistrict	Jenis Koperasi/ Kind of Cooperative					Jumlah Total
	KUD	KPRI	KOPKAR	KOPPAS	Lainnya Other	
(1)	(2)	(3)	(4)	(5)	(6)	(7)
Mendo Barat	1	-	1	-	14	16
Merawang	-	-	2	-	10	12
Puding Besar	2	2	1	-	10	15
Sungailiat	-	23	12	-	59	94
Pemali	1	-	1	-	15	17
Bakam	1	-	1	-	13	15
Belinyu	2	1	2	-	21	26
Riau Silip	1	-	2	-	14	15
Bangka	8	26	20	-	156	210

Sumber/Source: Dinas DINPMP2KUKM Kabupaten Bangka/ Investment, One Door Integrated Licensing, Cooperative, Small and Medium Enterprise Service of Bangka Regency

Tabel 9.1.2 Jumlah Koperasi, KUD dan Anggota Menurut Jenisnya di Kabupaten Bangka, 2021
Number of Cooperative, KUD and Its Member by Type in Bangka Regency, 2021

Jenis Type	Koperasi Cooperative	KUD	Jumlah Total	Jumlah Anggota Member
(1)	(2)	(3)	(4)	(5)
KUD	-	8	8	287
Koperasi Perikanan	2	-	2	152
Koperasi Perkebunan	36	-	36	4 968
Koperasi Peternakan	-	-	-	-
Koperasi Seba Usaha	18	-	18	133
Koperasi Pegawai Negeri	27	-	27	2 316
Primkopak	1	-	1	199
Kopreasi Karyawan	20	-	20	2 524
Primkop ABRI	1	-	1	-
Koperasi Tambang	2	-	2	20
Koperasi Wanita	3	-	-	20
KoPPAS	-	-	-	-
TKBM	1	-	1	20
PKPN	-	-	-	-
Koperasi KKPSM	-	-	-	-
KORPONTREN	4	-	4	74
Koperasi Lain-lain	87	-	87	2447
Jumlah/ Total	202	8	210	13 160

Sumber/Source: Dinas DINPMP2KUKM Kabupaten Bangka/ Investment, One Door Integrated Licensing, Cooperative, Small and Medium Enterprise Service of Bangka Regency

Tabel 9.1.3 Jumlah Koperasi, KUD dan Anggota Menurut Kecamatan, di Kabupaten Bangka, 2021
Number of Cooperative, KUD and Its Member by Subdistrict in Bangka Regency, 2021

Kecamatan Subdistrict	Koperasi Cooperative	KUD	Jumlah Total	Jumlah Anggota Member
(1)	(2)	(3)	(4)	(5)
Mendo Barat	15	1	16	433
Merawang	12	-	12	225
Puding Besar	13	2	15	341
Sungailiat	94	-	94	4 943
Pemali	16	1	17	337
Bakam	14	1	15	1 077
Belinyu	24	2	26	3 483
Riau Silip	14	1	15	2 321
Bangka	202	8	210	13 160

Sumber/Source: Dinas DINPMP2KUKM Kabupaten Bangka/ Investment, One Door Integrated Licensing, Cooperative, Small and Medium Enterprise Service of Bangka Regency

Tabel 9.1.4
Table

Jumlah Koperasi dan KUD Menurut Klasifikasi di Kabupaten Bangka, 2021
Number of Cooperative and KUD by Classification in Bangka Regency, 2021

Kecamatan Subdistrict	Koperasi Cooperative	KUD	Jumlah Total
(1)	(2)	(3)	(4)
A	37	1	38
B	39	3	42
C	39	4	43
BDK	53	-	53
TDK	34	-	34
D	-	-	-
Jumlah/ Total	202	8	210

Sumber/Source: Dinas DINPMP2KUKM Kabupaten Bangka/ Investment, One Door Integrated Licensing, Cooperative, Small and Medium Enterprise Service of Bangka Regency

Tabel 9.1.5 Kegiatan Usaha Koperasi dan KUD di Kabupaten Bangka, 2021
Table Cooperative Activity and KUD in Bangka Regency, 2021

Jenis Usaha <i>Kind of Business</i>	Ton	Pembelian (Juta Rp) <i>Purchase (Million Rp)</i>	Penjualan (Juta Rp) <i>Sale (Million Rp)</i>
(1)	(2)	(3)	(4)
1. Produksi dan Pemasaran/ <i>Production and Marketing</i>	-	-	-
a. Karet/ <i>Rubber</i>	571	3 311 800	3 426 000
b. Cengkeh/ <i>Clove</i>	-	-	-
c. Lada/ <i>Pepper</i>	294	9 408 000	10 290 000
d. Kelapa Sawit/ <i>Palm Oil</i>	16 570	23 450 000	25 125 000
2. Distribusi dan Bahan Pokok/ <i>Distribution and Staples</i>	-	-	-
a. Gula Pasir/ <i>Sugar</i>	-	-	-
b. BBM (KL)	-	-	-
c. Pupuk/ <i>Pesticide</i>	720	1 800 000	1 944 000
d. Beras/ <i>Rice</i>	-	-	-
e. Waserda	-	1 750 000	1 950 000
3. Perkreditan dan Jasa/ <i>Credit and Service</i>	-	-	-
a. Pengelolaan TPI	-	-	-
- Volume Ikan yang dilelang (ton)	-	-	-
- Nilai Lelang (Juta Rp)	-	-	-
- Retribusi 5% (Juta Rp)	-	-	-
b. Pengelolaan PLN (Istrik)	-	-	-
- Volume Usaha (Juta Rp)	-	-	30 000 000
- Jasa/Fee (Juta Rp)	-	-	9 000 000
c. Usaha Simpan Pinjam	-	-	-
- Pemberian Pinjaman (Juta Rp)	-	-	35 300 000
- Penerimaan Jasa (Juta Rp)	-	-	4 250 000
d. Kredit Usaha Tani (KUT) (Juta Rp) Tahun 2010	-	-	15 365 385

Sumber/Source: Dinas DINPMP2KUKM Kabupaten Bangka/ *Investment, One Door Integrated Licensing, Cooperative, Small and Medium Enterprise Service of Bangka Regency*

Tabel 9.1.6
Table

Pengakuan Koperasi Sekolah Menurut Kecamatan, 2021
Recognition of School Cooperation by Subdistrict, 2021

Kecamatan Subdistrict	SD Elementary School	SMP Junior High School	SMA Senior High School	Pesantren Religious School	Jumlah Total
(1)	(2)	(3)	(4)	(5)	(6)
Mendo Barat	-	-	-	1	1
Merawang	-	-	-	2	2
Puding Besar	-	-	1	-	1
Sungailiat	-	2	2	1	5
Pemali	-	1	-	-	1
Bakam	-	-	-	-	-
Belinyu	-	-	-	-	-
Riau Silip	-	-	-	-	-
Bangka	-	3	3	4	10

Sumber/Source: Dinas DINPMP2KUKM Kabupaten Bangka/ Investment, One Door Integrated Licensing, Cooperative, Small and Medium Enterprise Service of Bangka Regency

Tabel 9.1.7 Jumlah Modal Sendiri, Modal Luar dan Sisa Hasil Usaha Koperasi (Rupiah) Menurut Kecamatan di Kabupaten Bangka, 2021
Number of Equity, Foreign Equity and Balance of the Cooperative (Rupiah) by Subdistrict in Bangka Regency, 2021

Kecamatan Subdistrict	Modal Sendiri Equity	Modal Luar Outside Capital	Sisa Hasil Usaha Surplus
(1)	(2)	(3)	(4)
Mendo Barat	891 384 000	172 000 000	451 568 000
Merawang	3 066 100 000	21 000 000	1 170 000 000
Puding Besar	295 600 000	-	175 000 000
Sungailiat	12 919 135 022	1 580 058 505	2 198 799 931
Pemali	235 000 000	-	45 000 000
Bakam	2 793 187 793	21 422 003 953	1 026 348 785
Belinyu	2 884 506 627	43 547 257 123	857 864 924
Riau Silip	901 037 450	58 903 124 232	2 636 345 331
Bangka	23 985 950 938	125 645 443 813	8 560 926 971

Sumber/Source: Dinas DINPMP2KUKM Kabupaten Bangka/ Investment, One Door Integrated Licensing, Cooperative, Small and Medium Enterprise Service of Bangka Regency

Tabel
Table 9.1.8

**Perkembangan Persetujuan Rencana & Realisasi
Penanaman Modal Dalam Negeri Menurut Sektor, 2021**
*Statistics Planning Approvals and Realization of Domestic
Direct Investment by Sectors, 2021*

Sektor Sector	Persetujuan Rencana Planning Approvals		Realisasi Realization	
	Proyek Projects	Nilai (juta Rp) Value (million Rp)	Proyek Projects	Nilai (juta Rp) Value (million Rp)
(1)	(2)	(3)	(4)	(5)
1. Peternakan/ Livestock	-	-	-	-
2. Perikanan/ Fishery	-	-	-	-
3. Perdagangan dan Industri/ Trade and Industry	2	-	2	443 079 719 337
4. Pertambangan/ Mining	-	-	-	-
5. Komunikasi/ Communication	-	-	-	-
6. Pariwisata dan Hotel/ Tourism and Hotel	-	-	-	-
7. Perumahan/ Housing	-	-	-	-
8. Kesehatan/ Health	-	-	-	-
9. Perkebunan/ Plantation	3	-	3	361 629 794 811
10. Tenaga Listrik/ Electricity Power	2	-	2	-
Jumlah	7	-	7	804 709 514 148

Sumber/Source: Dinas DINPMP2KUKM Kabupaten Bangka/ Investment, One Door Integrated Licensing, Cooperative, Small and Medium Enterprise Service of Bangka Regency

Tabel 9.1.9 Perkembangan Persetujuan Rencana & Realisasi Penanaman Modal Asing Menurut Sektor, 2021
Table 9.1.9 *Statistics Planning Approvals and Realization of Foreign Direct Investment by Sectors, 2021*

Sektor Sector	Persetujuan Rencana Planning Approvals		Realisasi Realization	
	Proyek Projects	Nilai (juta Rp) Value (million Rp)	Proyek Projects	Nilai (juta Rp) Value (million Rp)
(1)	(2)	(3)	(4)	(5)
1. Peternakan/ Livestock	1	-	1	-
2. Perikanan/ Fishery	12	-	12	-
3. Perdagangan dan Industri/ Trade and Industry	31	-	31	364 415 887 245
4. Pertambangan/ Mining	6	-	6	30 000 000
5. Komunikasi/ Communication	4	-	4	516 269 487 317
6. Pariwisata dan Hotel/ Tourism and Hotel	3	-	3	1 841 000 000
7. Perhotelan/ Hotel	7	-	7	11 015 531 500
8. Perumahan/ Housing	30	-	30	7 000 000
9. Kesehatan/ Health	5	-	5	2 450 000 000
10. Perkebunan/ Plantation	8	-	8	120 341 619 393
11. Tenaga Listrik/ Electricity Power	8	-	8	8 778 553 578 764
Jumlah	115	-	115	23 737 869 710 526

Sumber/Source: Dinas DINPMP2KUKM Kabupaten Bangka/ Investment, One Door Integrated Licensing, Cooperative, Small and Medium Enterprise Service of Bangka Regency

Tabel
Table 9.1.10

**Perkembangan Persetujuan Rencana & Realisasi
Penanaman Modal Dalam Negeri Menurut Kecamatan,
2021**
*Statistics Planning Approvals and Realization of Domestic
Direct Investment by Subdistrict, 2021*

Kecamatan Subdistrict	Persetujuan Rencana Planning Approvals		Realisasi Realization	
	Proyek Projects	Nilai (juta Rp) Value (million Rp)	Proyek Projects	Nilai (juta Rp) Value (million Rp)
(1)	(2)	(3)	(4)	(5)
Mendo Barat	4	-	4	5 282 922 920
Merawang	8	-	8	17 933 658 670
Puding Besar	2	-	2	151 904 383
Sungailiat	67	-	67	24 407 082 672 259
Pemali	7	-	7	1 572 000 000
Bakam	2	-	2	10 000 000
Belinyu	14	-	14	303 340 244 920
Riau Silip	4	-	4	23 847 267 064
Jumlah/ Total	108	-	108	24 759 220 670 216

Sumber/Source: Dinas DINPMP2KUKM Kabupaten Bangka/ Investment, One Door Integrated Licensing, Cooperatives, Small and Medium Enterprises Service of Bangka Regency

Tabel 9.1.11 Perkembangan Persetujuan Rencana & Realisasi Penanaman Modal Asing Menurut Kecamatan, 2021
Table 9.1.11 *Statistics Planning Approvals and Realization of Foreign Direct Investment by Subdistrict, 2021*

Kecamatan Subdistrict	Persetujuan Rencana Planning Approvals		Realisasi Realization	
	Proyek Projects	Nilai (juta Rp) Value (million Rp)	Proyek Projects	Nilai (juta Rp) Value (million Rp)
(1)	(2)	(3)	(4)	(5)
Mendo Barat	-	-	-	-
Merawang	-	-	-	-
Puding Besar	-	-	-	-
Sungailiat	1	-	1	-
Pemali	2	-	2	120 930 077 712
Bakam	1	-	1	39 480 153 186
Belinyu	1	-	1	322 149 641 625
Riau Silip	-	-	-	-
Jumlah/ Total	5	-	5	482 559 872 523

Sumber/Source: Dinas DINPMP2KUKM Kabupaten Bangka/ Investment, One Door Integrated Licensing, Cooperatives, Small and Medium Enterprises Service of Bangka Regency

Tabel
Table 9.1.12

**Realisasi Penanaman Modal Asing Menurut Negara,
2021**
Foreign Investment Projects by Nations, 2021

Negara <i>Country</i>	Proyek <i>Projects</i>	Nilai (juta Rp) <i>Value (million Rp)</i>
(1)	(2)	(3)
Malaysia	3	569 652 584 669
Korea Selatan	1	184 480 730 707
Inggris	1	9 189 930 588 027
Singapore	1	-
Jumlah/ Total	6	9 944 063 903 403

Sumber/Source: Dinas DINPMP2KUKM Kabupaten Bangka/ *Investment, One Door Integrated Licensing, Cooperatives, Small and Medium Enterprises Service of Bangka Regency*

9.2 PERBANKAN BANK

Tabel 9.2.1 Jumlah Kantor Bank Pemerintah, Swasta dan Bank Perkreditan Rakyat di Provinsi Kepulauan Bangka Belitung, 2019-2021
Number of Government, Private Banks and Rural Banks Offices of Kepulauan Bangka Belitung Province, 2019-2021

Jenis Type	2019	2020	2021
(1)	(2)	(3)	(4)
Bank Pemerintah/ Government Bank	78	78	78
1. Kantor Pusat/ Head Office	0	0	0
2. Kantor Cabang/ Branch Office	7	7	7
3. Kantor Cabang Pembantu/ Auxiliary BO Office	61	61	61
4. Kantor Kas/ Cash Office	10	10	10
Bank Pemerintah Daerah/ Regional Government Bank	32	32	32
1. Kantor Pusat/ Head Office	0	0	0
2. Kantor Cabang/ Branch Office	7	7	7
3. Kantor Cabang Pembantu/ Auxiliary BO Office	4	4	4
4. Kantor Kas/ Cash Office	21	21	21
Bank Swasta Nasional/ National Private Bank	35	35	35
1. Kantor Pusat/ Head Office	0	0	0
2. Kantor Cabang/ Branch Office	11	11	11
3. Kantor Cabang Pembantu/ Auxiliary BO Office	21	21	21
4. Kantor Kas/ Cash Office	3	3	3
Bank Perkreditan Rakyat (BPR)/ Rural Banks	8	8	8
Jumlah/ Total	153	153	153

Sumber/SOURCE: Kantor Perwakilan Bank Indonesia Provinsi Kepulauan Bangka Belitung/ Representative Office of Bank Indonesia of Bangka Belitung Province

Tabel
Table 9.2.2

Posisi Simpanan Masyarakat Rupiah dan Valuta Asing Bank Umum dan BPR di Provinsi Kepulauan Bangka Belitung Menurut Bulan (juta rupiah), 2019-2021
Position of Public Deposits in Rupiah and Foreign Exchange of Commercial Banks and Rural Banks in Bangka Belitung Province by Month (million rupiahs), 2019-2021

Bulan Month	2019	2020	2021
(1)	(2)	(3)	(4)
Januari/ January	-	4 383 154	20 540 813
Pebruari/ February	-	4 372 709	21 390 570
Maret/ March	3 742 941	4 427 302	21 476 421
April/ April	4 204 597	4 436 203	22 414 946
Mei/ May	4 212 358	4 581 272	22 710 117
Juni/ June	4 432 171	4 433 271	23 641 971
Juli/ July	4 355 482	4 437 087	23 821 005
Agustus/ August	4 339 855	4 494 938	24 362 639
September/ September	4 427 201	4 627 319	26 796 445
Oktober/ October	4 503 097	4 603 739	25 270 674
Nopember/ November	4 471 573	4 588 903	25 494 669
Desember/ December	4 340 684	4 634 636	25 125 393

Sumber/Source: Kantor Perwakilan Bank Indonesia Provinsi Kepulauan Bangka Belitung/ *Representative Office of Bank Indonesia of Bangka Belitung Province*

Tabel
Table 9.2.3

**Posisi Simpanan Masyarakat Rupiah dan Valuta Asing
Bank Umum dan BPR di Kabupaten Bangka (juta rupiah),
2019-2021**
*Outstanding of Private Deposit in Rupiah and Foreign
Currency of Commercial and Rural Bank in Bangka Regency
(million rupiahs), 2019-2021*

Bulan Month	2019	2020	2021
(1)	(2)	(3)	(4)
Rekening (Satuan)/ Account (Unit)			
1. Giro/ Current Account	2 641	2 503	3 015
2. Simpanan Berjangka/ Time Deposits	7 820	7 667	7 362
3. Tabungan/ Saving	400 092	488 753	560 642
Nominal (Juta Rp)/ Nominal (Million Rp)			
1. Giro/ Current Account	525 788	547 925	729 647
2. Simpanan Berjangka/ Time Deposits	1 505 097	1 531 710	1 558 133
3. Tabungan/ Saving	2 310 977	2 482 085	3 243 492
Jumlah/ Total	4.341.862	4.561.719	5.531.273

Sumber/Source: Kantor Perwakilan Bank Indonesia Provinsi Kepulauan Bangka Belitung/ Representative Office of Bank Indonesia of Bangka Belitung Province

Tabel
Table 9.2.4

Posisi Pinjaman Rupiah dan Valuta Asing Bank Umum dan BPR Menurut Sektor Ekonomi di Kabupaten Bangka (juta rupiah), 2021

Outstanding of Loans in Rupiah and Foreign Currency of Commercial and Rural Banks by Economic Sectors in Bangka Regency (million rupiahs), 2021

Sektor Ekonomi/ <i>Economic Sector</i>	2021
(1)	(2)
Lapangan Usaha/ <i>Industry</i>	2 535 353
1. Pertanian, Kehutanan, dan Perikanan/ <i>Agriculture, Forestry, and Fishing</i>	95 470
2. Pertambangan dan Penggalian/ <i>Mining and Quarrying</i>	325 017
3. Industri Pengolahan/ <i>Manufacturing</i>	431 769
4. Pengadaan Listrik dan Gas/ <i>Electricity and Gas</i>	25 611
5. Pengadaan Air, Pengolahan Sampah dan Limbah/ <i>Water Supply, Sewerage and Waste Management</i>	432
6. Konstruksi/ <i>Construction</i>	45 517
7. Pengangkutan dan Komunikasi/ <i>Freight and Communication</i>	572 478
8. Transportasi dan Pergudangan/ <i>Transportation and Storage</i>	17 850
9. Penyediaan Akomodasi dan Makan Minum/ <i>Accommodation and Food Service Activities</i>	16 904
10. Informasi dan Komunikasi/ <i>Information and Communication</i>	703
11. Jasa Keuangan dan Asuransi/ <i>Financial and Insurance Activities</i>	149 229
12. Real Estat/ <i>Real Estate Activities</i>	305 517
13. Jasa Perusahaan/ <i>Business Activities</i>	46 625
14. Administrasi Pemerintah dan Pertahanan/ <i>Public Administration and Defense</i>	151
15. Jasa Pendidikan/ <i>Education</i>	5 287
16. Jasa Kesehatan dan Kegiatan Lainnya/ <i>Human Health and Other Activities</i>	15 583
17. Jasa Lainnya/ <i>Other Services Activities</i>	481 211
Bukan Lapangan Usaha/ <i>Not Industry</i>	1 879 616
1. Rumah Tinggal/ <i>House</i>	626 342
2. Flat dan Apartemen/ <i>Flat and Apartment</i>	1 270
3. Rumah Toko & Rumah Kantor/ <i>Shophouse & Home Office</i>	9 567
4. Kendaraan/ <i>Vehicles</i>	171 083
5. Lainnya/ <i>Others</i>	1 071 354
Jumlah/ <i>Total</i>	4 414 969

Sumber/Source: Kantor Perwakilan Bank Indonesia Provinsi Kepulauan Bangka Belitung/ *Representative Office of Bank Indonesia of Bangka Belitung Province*

Tabel 9.2.5 **Posisi Pinjaman Rupiah dan Valuta Asing Bank Umum dan BPR Menurut Jenis Penggunaan di Kabupaten Bangka (juta rupiah), 2021**
Outstanding of Loans in Rupiah and Foreign Currency of Commercial and Rural Banks by Type of Loans in Bangka Regency (million rupiahs), 2021

Sektor Ekonomi/ <i>Economic Sector</i>	2021
(1)	(2)
Modal Kerja/ <i>Working Capital</i>	1 480 304
Investasi/ <i>Investment</i>	770 828
Konsumsi/ <i>Consumption</i>	1 879 615
Jumlah/ <i>Total</i>	4 130 747

Sumber/Source: Kantor Perwakilan Bank Indonesia Provinsi Kepulauan Bangka Belitung/ *Representative Office of Bank Indonesia of Bangka Belitung Province*

9.3 HARGA-HARGA PRICES

**Tabel 9.3.1 Rata-Rata Harga Beberapa Komoditi di Kabupaten
Table Bangka, 2021
Average Price of Commodity in Bangka Regency, 2021**

Bulan Month	Beras (Rp/kg) Rice (Rp/kg)	Ikan Asin Ternggiri No.2 (Rp/kg) Mackerel Salted Fish (Rp/kg)	Daging Ayam Negeri (Rp/kg) Chicken Meat (Rp/kg)	Daging Sapi (Rp/kg) Beef (Rp/kg)
(1)	(2)	(3)	(4)	(5)
Januari/ January	11 756	135.000	36.000	118.333
Pebruari/ February	11 756	135.000	35.400	116.667
Maret/ March	11 756	135.000	36.400	115.556
April/ April	11 756	135.000	37.600	123.667
Mei/ May	11 711	135.000	38.400	144.444
Juni/ June	11 711	135.000	35.800	129.444
Juli/ July	11 489	135.000	34.400	130.667
Agustus/ August	11 711	135.000	32.800	126.111
September/ September	11 656	135.000	36.200	128.333
Oktober/ October	11 822	135.000	36.600	127.222
Nopember/ November	11 822	135.000	36.200	127.222
Desember/ December	11 933	135.000	38.000	128.889
Rata-Rata/ Average	11 740	135 000	36 150	126.380

Lanjutan Tabel/Continued Table 9.3.1

Bulan Month	Cabe Merah (Rp/kg) Red Chili (Rp/kg)	Cabe Rawit (Rp/kg) Cayenne Pepper (Rp/kg)	Kelapa Parut Dikupas (Rp/butir) Coconut Shell (Rp/item)	Telur Ayam Ras (Rp/kg) Boiler Eggs (Rp/kg)
(1)	(6)	(7)	(8)	(9)
Januari/ January	76.222	101.000	6.200	24.200
Pebruari/ February	59.556	96.000	6.200	24.120
Maret/ March	55.000	94.000	6.200	24.000
April/ April	48.333	92.000	6.400	23.600
Mei/ May	46.667	54.000	7.200	23.360
Juni/ June	25.444	41.000	7.200	23.360
Juli/ July	32.778	74.000	7.200	23.960
Agustus/ August	28.889	61.000	7.200	23.560
September/ September	29.889	44.000	6.400	22.600
Oktober/ October	34.778	51.000	6.400	22.040
Nopember/ November	55.556	46.000	6.600	22.240
Desember/ December	71.111	101.800	6.600	22.640
Rata-Rata/ Average	47.019	71.317	6.650	23.307

Lanjutan Tabel/*Continued Table* 9.3.1

Bulan Month	Udang Segar (Rp/kg) Fresh Shrimp (Rp/kg)	Ikan Tongkol Segar(Rp/kg) Frech Cob (Rp/ kg)	Ikan Tenggiri Segar (Rp/kg) Fresh Macker (Rp/kg)	Ikan Kembung Segar (Rp/kg) Fresh Mackerel (Rp/kg)
(1)	(10)	(11)	(12)	(13)
Januari/ <i>January</i>	112.000	36.000	92.000	52.000
Pebruari/ <i>February</i>	114.000	36.000	83.000	48.000
Maret/ <i>March</i>	114.000	35.000	84.000	49.000
April/ <i>April</i>	114.000	36.000	83.000	48.000
Mei/ <i>May</i>	114.000	34.000	94.000	45.000
Juni/ <i>June</i>	109.600	35.600	93.400	43.600
Juli/ <i>Jully</i>	109.000	36.000	87.000	49.000
Agustus/ <i>August</i>	106.000	38.000	92.000	49.000
September/ <i>September</i>	106.000	33.000	94.000	48.000
Oktober/ <i>October</i>	106.000	33.000	89.000	46.000
Nopember/ <i>November</i>	106.000	37.000	86.000	53.000
Desember/ <i>December</i>	106.000	44.000	100.000	66.000
Rata-Rata/ <i>Average</i>	109.717	36.133	89.783	49.717

Lanjutan Tabel/Continued Table 9.3.1


Bulan Month	Minyak Goreng (Rp/liter) Cooking Oil (Rp/liter)	Gula Pasir (Rp/kg) Sugar (Rp/kg)	Garam (Rp/kg) Salt (Rp/kg)	Tepung Terigu (Rp/kg) Wheat Flour (Rp/kg)	Sabun Dtergen (Rp/kg) Detergent (Rp/kg)
(1)	(14)	(15)	(16)	(17)	(18)
Januari/ January	13.769	14.300	7.000	10.333	17.154
Pebruari/ February	13.769	14.200	7.000	10.333	17.462
Maret/ March	13.808	14.200	7.000	10.333	17.462
April/ April	13.808	14.500	7.000	10.889	17.462
Mei/ May	13.923	14.500	7.000	10.889	17.462
Juni/ June	13.923	14.500	7.000	10.889	17.462
Juli/ July	13.923	14.300	7.000	10.444	17.692
Agustus/ August	14.154	14.500	7.000	10.444	17.692
September/ September	14.385	14.200	7.000	10.333	17.462
Oktober/ October	14.385	14.200	7.000	10.333	17.462
Nopember/ November	19.538	14.800	7.000	10.444	17.462
Desember/ December	20.385	15.000	7.000	10.444	17.846
Rata-Rata/ Average	14.981	14.433	7.000	10.509	17.506

Lanjutan Tabel/*Continued Table* 9.3.1

Bulan <i>Month</i>	Gas Elpiji 12 Kg (Rp/tabung) <i>Elpiji Gas 12 kg</i> (Rp/tube)	Semen (Rp/zak) <i>Cement</i> (Rp/zak)	Batu Bata (Rp/buah) <i>Brick</i> (Rp/piece)	Pasir (Rp/truk) <i>Sand</i> (Rp/truck)
(1)	(19)	(20)	(21)	(22)
Januari/ <i>January</i>	151.000	63.125	77.944	1.620
Pebruari/ <i>February</i>	152.000	62.938	77.944	1.620
Maret/ <i>March</i>	153.000	63.125	75.278	1.600
April/ <i>April</i>	154.000	63.000	75.278	1.590
Mei/ <i>May</i>	155.000	63.125	75.278	1.590
Juni/ <i>June</i>	157.000	63.563	75.278	1.580
Juli/ <i>Jully</i>	157.000	63.625	75.278	1.580
Agustus/ <i>August</i>	157.000	63.500	75.278	1.580
September/ <i>September</i>	156.000	63.375	75.278	1.580
Oktober/ <i>October</i>	156.000	64.063	75.278	1.580
Nopember/ <i>November</i>	154.000	65.063	75.278	1.580
Desember/ <i>December</i>	154.000	66.063	74.722	1.720
Rata-Rata/ <i>Average</i>	154.667	63.714	75.676	1.602

Sumber/*Source*: Badan Pusat Statistik Kabupaten Bangka/ *BPS-Statistics of Bangka Regency*

Pengeluaran Per Kapita Sebulan, 2021



Makanan/Food
768 010



Bukan Makanan/NonFood
695 465

Sumber: Badan Pusat Statistik Kabupaten Bangka



PENJELASAN TEKNIS**TECHNICAL NOTES**

1. Pengeluaran rata-rata per kapita adalah biaya yang dikeluarkan untuk konsumsi semua anggota rumah tangga selama sebulan baik yang berasal dari pembelian, pemberian maupun produksi sendiri dibagi dengan banyaknya anggota rumah tangga dalam rumah tangga tersebut.

2. Data pengeluaran dan konsumsi penduduk menurut kelompok barang diperoleh dari Survei Sosial Ekonomi Nasional (Susenas) BPS Semester I-2017.

3. Data konsumsi/pengeluaran yang dikumpulkan pada Susenas Semester I-2017 dibagi menjadi dua kelompok, yaitu konsumsi makanan dan bukan makanan.

4. Konsumsi/pengeluaran makanan dirinci menjadi 188 komoditi, masing-masing dikumpulkan data kuantitas dan nilainya.

5. Untuk konsumsi bukan makanan, pada umumnya yang dikumpulkan hanya data nilainya, kecuali untuk beberapa jenis pengeluaran tertentu, seperti penggunaan listrik, air, gas, dan bahan bakar minyak (BBM) yang juga dikumpulkan kuantitasnya.

1. Per capita Average Expenditure is the cost spent for all household members consumption during the month, whether from purchasing, giving or own production, divided by the number of household members in the household.

2. Data on consumer expenditure and consumption by commodity group of expenditure are obtained from the 2017 National Socio-Economic Survey (Susenas) First Semester.

3. The data of consumption/expenditure collected in the First Semester of 2017 Susenas are divided into two groups, namely food and non-food consumption

4. Consumption/expenditure on food covers 112 commodities, both quantity data and values are collected.

5. For consumption of non-food, the data collected in general are only their values, except for certain types of expenditure, such as electricity, water, gas, and fuel, which are also collected for their quantity data.

ULASAN

Pengeluaran per-kapita Kabupaten Bangka memusat pada golongan pengeluaran Rp. 600.000,- Rp 1.499.999. Hampir sebagian besar penduduk Kabupaten Bangka mengeluarkan rata-rata pengeluaran dalam range tersebut sebulan (94%). Sedangkan penduduk yang mengeluarkan pengeluaran kurang dari Rp. 500.000,- sebesar 6,20% dan lebih dari Rp. 1.500.000,- sebesar 13,48%.

Dari tabel 10.2. kita dapat melihat bahwa pengeluaran untuk makanan lebih besar dibanding pengeluaran untuk non makanan. Hal ini menggambarkan kebutuhan penduduk di Kabupaten Bangka pada tahun 2021 masih prioritas pada kebutuhan makanan/pangan. Dan jika diperhatikan jenis makanan yang paling banyak dikonsumsi adalah makanan dan minuman jadi dengan rata-rata pengeluaran perkapita sebulan sebesar 768.010 rupiah. Untuk Komoditas bukan makanan yang membutuhkan pengeluaran terbesar adalah perumahan dan fasilitas rumah tangga yakni rata-rata pengeluaran perkapita sebulan sebesar 375.277 rupiah.

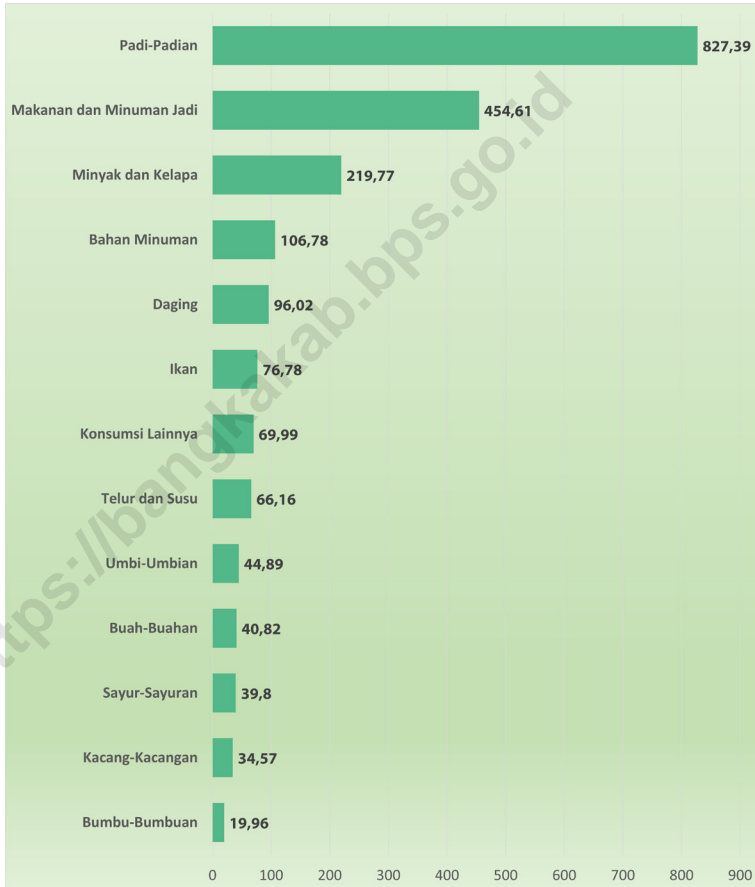
DESCRIPTION

Modus of Bangka Regency expenditure per capita was at Rp. 600.000, - Rp 1.499.999 expenditure group. Most of Bangka Regency population expended their money around that range (94%). While there's people who issued the expenditure is less than Rp. 500.000, amounting to 6.20% and more than Rp. 1.500.000,- amounting to 13.48%.

From Table 10.2. we can see that the expenditure for food is greater than expenditures for non food. This illustrates the shift in population needs in Bangka regency on 2021 still priority in food need. And if we look the most food average that consume by the people was prepared food and beverages with the average expenditure per capita in one month about 768,010 rupiahs. For the non food comodities that need more expenditure was the average expenditure per capita in one month about 375,277 rupiahs.

Gambar 10.1
Figures

Rata-Rata Konsumsi Kalori per Kapita (KKal) Menurut Kelompok Makanan di Kabupaten Bangka, Maret 2021
Average per Capita Consumption of Calories (KKal) by Food Group in Bangka Regency, March 2021



Sumber/Source: Badan Pusat Statistik Kabupaten Bangka/ BPS-Statistics of Bangka Regency

Tabel 10.1 Rata-rata Pengeluaran per Kapita Sebulan Menurut Kelompok Komoditas (rupiah), 2020 dan 2021
Table 10.1 *Monthly Average Expenditure per Capita by Commodity Group (rupiahs), 2020 and 2021*

Kelompok Komoditas/ <i>Commodity Group</i>	2020	2021
(1)	(2)	(3)
Makanan/<i>Food</i>		
Padi-padian/ <i>Cereals</i>	75 601	82 606
Umbi-umbian/ <i>Tubers</i>	5 919	6 534
Ikan/udang/cumi/kerang/ <i>Fish/shrimp/common squid/shells</i>	95 246	99 083
Daging/ <i>Meat</i>	40 426	42 445
Telur dan susu/ <i>Eggs and milk</i>	43 696	44 789
Sayur-sayuran/ <i>Vegetables</i>	57 837	68 099
Kacang-kacangan/ <i>Legumes</i>	9 779	10 988
Buah-buahan/ <i>Fruits</i>	38 842	36 129
Minyak dan kelapa/ <i>Oil and coconut</i>	12 760	13 387
Bahan minuman/ <i>Beverage stuffs</i>	19 769	20 792
Bumbu-bumbuan/ <i>Spices</i>	23 812	26 010
Konsumsi lainnya/ <i>Miscellaneous food items</i>	16 120	17 427
Makanan dan minuman jadi/ <i>Prepared food and beverages</i>	224 808	199 811
Rokok/ <i>Cigarettes</i>	104 103	99 908
Jumlah makanan/<i>Total food</i>	768 718	768 010
Bukan makanan/<i>Non-food</i>		
Perumahan dan fasilitas rumah tangga/ <i>Housing and household facilities</i>	360 009	375 277
Aneka komoditas dan jasa/ <i>Goods and services</i>	144 985	140 843
Pakaian, alas kaki, dan tutup kepala/ <i>Clothing, footwear, and headgear</i>	45 929	37 185
Komoditas tahan lama/ <i>Durable goods</i>	69 172	70 015
Pajak, pungutan, dan asuransi/ <i>Taxes and insurance</i>	54 441	62 281
Keperluan pesta dan upacara/kenduri/ <i>Parties and ceremonies</i>	22 286	9 864
Jumlah bukan makanan/<i>Total non-food</i>	696 823	695 465
Jumlah/<i>Total</i>	1 465 541	1 463 474

Sumber/*Source*: Badan Pusat Statistik Kabupaten Bangka/BPS- *Statistics of Bangka Regency*

Tabel
Table 10.2

Persentase Pengeluaran per Kapita Sebulan Menurut Kelompok Komoditas, 2020 dan 2021
Percentage of Monthly Average Expenditure per Capita by Commodity Group, 2020 and 2021

Kelompok Komoditas/ <i>Commodity Group</i>	2020	2021
(1)	(2)	(3)
Makanan/<i>Food</i>		
Padi-padian/ <i>Cereals</i>	5,16	5,64
Umbi-umbian/ <i>Tubers</i>	0,4	0,45
Ikan/udang/cumi/kerang/ <i>Fish/shrimp/common squid/shells</i>	6,5	6,77
Daging/ <i>Meat</i>	2,76	2,90
Telur dan susu/ <i>Eggs and milk</i>	2,98	3,06
Sayur-sayuran/ <i>Vegetables</i>	3,95	4,65
Kacang-kacangan/ <i>Legumes</i>	0,67	0,75
Buah-buahan/ <i>Fruits</i>	2,65	2,47
Minyak dan kelapa/ <i>Oil and coconut</i>	0,87	0,91
Bahan minuman/ <i>Beverage stuffs</i>	1,35	1,42
Bumbu-bumbuan/ <i>Spices</i>	1,62	1,78
Konsumsi lainnya/ <i>Miscellaneous food items</i>	1,1	1,19
Makanan dan minuman jadi/ <i>Prepared food and beverages</i>	15,34	13,65
Rokok/ <i>Cigarettes</i>	7,1	6,83
Jumlah makanan/<i>Total food</i>	52,45	52,48
Bukan makanan/<i>Non-food</i>		
Perumahan dan fasilitas rumah tangga/ <i>Housing and household facilities</i>	24,56	25,64
Aneka komoditas dan jasa/ <i>Goods and services</i>	9,89	9,62
Pakaian, alas kaki, dan tutup kepala/ <i>Clothing, footwear, and headgear</i>	3,13	2,54
Komoditas tahan lama/ <i>Durable goods</i>	4,72	4,78
Pajak, pungutan, dan asuransi/ <i>Taxes and insurance</i>	3,71	4,26
Keperluan pesta dan upacara/kenduri/ <i>Parties and ceremonies</i>	1,52	0,67
Jumlah bukan makanan/<i>Total non-food</i>	47,55	47,52
Jumlah/<i>Total</i>	100,00	100,00

Sumber/*Source*: Badan Pusat Statistik Kabupaten Bangka/BPS- *Statistics of Bangka Regency*

Tabel
Table 10.3

Persentase Penduduk Menurut Golongan Pengeluaran Per Kapita Sebulan di Kabupaten Bangka, 2021
Percentage of Population by Expenditure Per Capita Per Month Class in Bangka Regency, 2021

Golongan Pengeluaran (Rupiah) <i>Expenditure Class (Rupiah)</i>	Persentase Penduduk <i>Percentage of Population</i>
(1)	(2)
Kurang dari/ <i>Less than</i> 500 000	6,20
500 000 - 599 999	15,04
600 000 - 749 999	29,54
750 000 - 999 999	19,45
1 000 000 - 1 249 999	9,58
1 250 000 - 1 499 999	6,91
1 500 000 dan lebih/ <i>and over</i>	13,48
Jumlah/ Total	100,00

Sumber/Source: Badan Pusat Statistik Kabupaten Bangka/ *BPS-Statistics of Bangka Regency*

Tabel
Table 10.4

**Rata-Rata Pengeluaran per Kapita Sebulan (Rupiah)
Menurut Kelompok Barang dan Golongan Pengeluaran di
Kabupaten Bangka, Maret 2021**
*Average Monthly Expenditure per Capita by Category and
Expenditure Class in Bangka Regency, March 2021*

Golongan Pengeluaran (Rupiah) <i>Expenditure Class (Rupiah)</i>	Kelompok Barang/ Goods Category		
	Makanan <i>Food</i>	Bukan Makanan <i>Non Food</i>	Jumlah <i>Total</i>
(1)	(2)		
Kurang dari/ <i>Less than</i> 750 000	375 773	282 714	658 487
750 000 - 999 999	533 378	364 175	897 553
1 000 000 - 1 249 999	653 676	479 125	1 132 800
1 250 000 - 1 499 999	760 224	602 845	1 363 069
1 500 000 dan lebih/ <i>and over</i>	1 086 897	1 244 143	2 311 040
Rata-Rata per Kapita/ <i>Average per Capita</i>	768 010	695 465	

Sumber/Source: Badan Pusat Statistik Kabupaten Bangka/ *BPS-Statistics of Bangka Regency*

Tabel
Table 10.5

Rata-Rata Konsumsi Kalori per Kapita (KKal) Menurut Kelompok Makanan di Kabupaten Bangka, Maret 2021
Average per Capita Consumption of Calories (KKal) by Food Group in Bangka Regency, March 2021

Kelompok Makanan Food Group	Kalori Calories
(1)	(2)
Padi-Padian/ <i>Cereals</i>	827,39
Umbi-Umbian/ <i>Tubers</i>	44,89
Ikan/ <i>Fish</i>	76,78
Daging/ <i>Meat</i>	96,02
Telur dan Susu/ <i>Eggs and Milk</i>	66,16
Sayur-Sayuran/ <i>Vegetables</i>	39,80
Kacang-Kacangan/ <i>Legumes</i>	34,57
Buah-Buahan/ <i>Fruits</i>	40,82
Minyak dan Kelapa/ <i>Oil and Coconut</i>	219,77
Bahan Minuman/ <i>Beverage Stuffs</i>	106,78
Bumbu-Bumbuan/ <i>Spices</i>	19,96
Konsumsi Lainnya/ <i>Miscellaneous Food Items</i>	66,99
Makanan dan Minuman Jadi/ <i>Prepared Food and Beverages</i>	454,61
Rokok/ <i>Cigarette</i>	0,00
Jumlah/ Total	2 094,54

Sumber/Source: Badan Pusat Statistik Kabupaten Bangka/ BPS-Statistics of Bangka Regency

Tabel
Table 10.6

**Rata-Rata Konsumsi Protein per Kapita Sehari (Gram)
Menurut Kelompok Makanan di Kabupaten Bangka,
Maret 2021**
*Average per Capita Consumption of Protein per Capita a
day (Gram) by Food Group in Bangka Regency, March 2021*

Kelompok Makanan <i>Food Group</i>	Protein <i>Protein</i>
(1)	(2)
Padi-Padian/ <i>Cereals</i>	19,46
Umbi-Umbian/ <i>Tubers</i>	0,36
Ikan/ <i>Fish</i>	12,62
Daging/ <i>Meat</i>	5,83
Telur dan Susu/ <i>Eggs and Milk</i>	3,74
Sayur-Sayuran/ <i>Vegetables</i>	2,64
Kacang-Kacangan/ <i>Legumes</i>	3,36
Buah-Buahan/ <i>Fruits</i>	0,45
Minyak dan Kelapa/ <i>Oil and Coconut</i>	0,12
Bahan Minuman/ <i>Beverage Stuffs</i>	0,80
Bumbu-Bumbuan/ <i>Spices</i>	0,96
Konsumsi Lainnya/ <i>Miscellaneous Food Items</i>	1,36
Makanan dan Minuman Jadi/ <i>Prepared Food and Beverages</i>	14,64
Rokok/ <i>Cigarette</i>	0,00
Jumlah/ Total	66,36

Sumber/Source: Badan Pusat Statistik Kabupaten Bangka/ *BPS-Statistics of Bangka Regency*

Jumlah Sarana Perdagangan, 2021

Pasar Tradisional
Traditional Market
16

Pasar Swalayan
Supermarket
16

Mall/Plaza/Department Store
2

Sumber: Dinas Tenaga Kerja, Perindustrian dan Perdagangan Kabupaten Bangka



PENJELASAN TEKNIS

1. Sistem pencatatan Statistik Ekspor dan Impor adalah "General Trade" dengan wilayah pencatatan meliputi seluruh wilayah kepabeanan Indonesia.

2. Pengesahan dokumen kepabeanan ekspor dan impor dilakukan oleh Bea dan Cukai berdasarkan Persetujuan Muat/Bongkar Barang.

3. Data ekspor berasal dari dokumen kepabeanan BC 3.0 atau yang disebut dokumen Pemberitahuan Ekspor Barang (PEB) yang diisi oleh eksportir.

4. Data impor berasal dari dokumen kepabeanan BC 2.0 atau yang disebut dokumen Pemberitahuan Impor Barang (PIB) Pemberitahuan Impor Barang Khusus (PIBK) Pemberitahuan Pabean Free Trade Zone (PPFTZ) dan dokumen kepabeanan BC 2.3 yang mencatat impor barang dari Luar Negeri ke Kawasan Berikat.

5. Barang-barang yang dikirim ke luar negeri untuk diolah dicatat sebagai ekspor sedangkan hasil olahan yang dikembalikan ke Indonesia dicatat sebagai impor.

6. Barang-barang luar negeri yang diolah di dalam negeri dicatat sebagai barang impor meskipun barang olahan tersebut akan kembali ke luar negeri.

7. Barang-barang yang tidak dicakup dalam pencatatan:

TECHNICAL NOTES

1. *The recording of export and import statistics is based on General Trade System covering all Indonesian customs areas.*

2. *The legalization of customs export and import documents is conducted by the Customs and Excise Office.*

3. *The export data are compiled based on customs export documents BC 3.0 or known as Export Declarations (PEB) filled by exporters.*

4. *The import data are compiled based on customs import documents BC 2.0 or known as Import Declarations Form (PIB) Import Declarations Form for Special Commodity (PIBK) Customs Declaration Form for Free Trade Zone (PPFTZ) and customs import documents BC 2.3 which records import goods from foreign country to Bounded Zones Area.*

5. *Goods send abroad for processing purposes are recorded as export while its product sent to Indonesia are recorded as import.*

6. *Foreign goods processed in Indonesia are still recorded as imports although the products will be sent to abroad.*

7. *The following goods are not included in the statistics:*

ULASAN**DESCRIPTION****11.1 Perdagangan**

Perdagangan sebagai sektor strategis berperan dalam mendukung kelancaran penyaluran arus barang dan jasa, memenuhi kebutuhan pokok rakyat serta mendorong pembentukan harga yang wajar. Pembangunan perdagangan sebagai upaya mempercepat pertumbuhan ekonomi dan pemerataan, memberikan sumbangan yang besar terhadap peningkatan pendapatan dan dalam perluasan kesempatan kerja.

Sarana perdagangan yang ada di Kabupaten Bangka berupa Pasar tradisional, pasar swalayan, dan departement store berjumlah total 37 sarana. Pada tahun 2021 yang jumlahnya terbanyak adalah pasar swalayan sejumlah 19. Pada tahun 2021 banyak supermarket yang bermunculan dari anak cabang indomaret dan alfamart.

Pada awal tahun 2021 Stok awal beras di Bulog sejumlah 1.267.546 Kg. Setiap bulan ada beras yang masuk, ada yang disalurkan dan pada akhir bulan masih terdapat selisih dari beras yang tersedia dengan yang disalurkan disebut stok operasional. Pada akhir Desember 2021 stok operasional masih terdapat sejumlah 6.161.220 Kg beras.

11.1 Trade

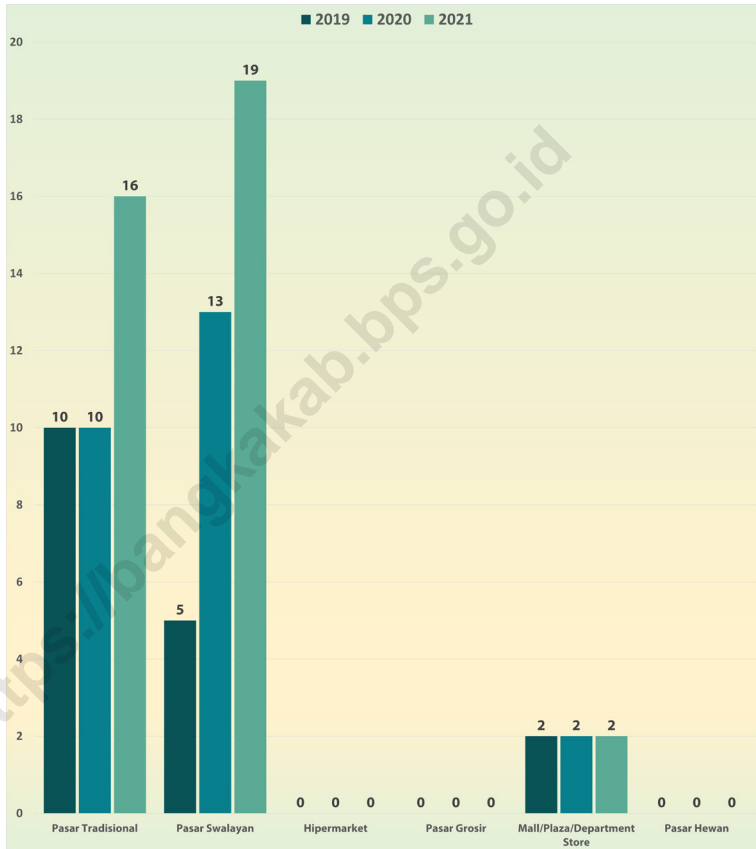
Trade as a strategic sector takes role in supporting the smooth distribution of the flow of goods and services, to fulfill people's basic needs and to encourage the establishment of a reasonable price. Trade development as effort to accelerate economic growth and equity, gives great contribution to increase revenue and the expansion of employment opportunities.

There are 37 trading facilities in Bangka Regency consist of traditional markets, supermarkets and department stores. In 2021, the largest number is supermarkets with 19 facilities. In 2021, many supermarkets have sprung up from Indomaret and Alfamart branches.

In early 2021 the first stock of rice in Bulog amounted to 1,267,546 kg. Every month there is rice coming in, there is distributed and at the end of the month there is still a difference between the available rice and the distributed so-called operational stock. At the end of December 2021 the operational inventory was still 6,161,220 kg of rice.

Gambar 11.1
Figures

Jumlah Sarana Perdagangan Menurut Jenisnya di Kabupaten Bangka, 2019–2021
Number of Trading Facilities by Type of Facility in Bangka Regency, 2019–2021



Sumber/Source: Dinas Tenaga Kerja, Perindustrian dan Perdagangan Kabupaten Bangka/ Department of Labor, Industry and Trade of Bangka Regency

Tabel 11.1 Jumlah Sarana Perdagangan Menurut Jenisnya di Kabupaten Bangka, 2019–2021
Table 11.1 *Number of Trading Facilities by Type of Facility in Bangka Regency, 2019–2021*

Jenis Sarana Perdagangan <i>Type of Trading Facilities</i>	2019	2020	2021
(1)	(3)	(4)	(5)
Pasar Tradisional/ <i>Traditional Market</i>	10	10	16
Pasar Swalayan/ <i>Supermarket</i>	5	13	19
Hipermarket/ <i>Hipermarket</i>	-	-	-
Pasar Grosir/ <i>Wholesale Market</i>	-	-	-
Mall/Plaza/ <i>Department Store</i>	2	2	2
Pasar Hewan/ <i>Animal Market</i>	-	-	-
Jumlah/Total	17	25	37

Sumber/*Source*: Dinas Tenaga Kerja, Perindustrian dan Perdagangan Kabupaten Bangka/ *Department of Labor, Industry and Trade of Bangka Regency*

Tabel
Table 11.2

Jumlah Usaha Mikro, Kecil dan Menengah (UMKM)
2020–2021
Number of Micro Small and Medium Enterprises (UMKM)
2020–2021

Jenis Sarana Perdagangan <i>Type of Trading Facilities</i>	2020	2021
(1)	(4)	(5)
Mikro	32 118	3 799
Kecil	22 615	59
Menengah	37	41
Besar	-	22
Jumlah/ Total	54 770	3 903

Sumber/Source: Dinas DINPMP2KUKM Kabupaten Bangka/ *Investment, One Door Integrated Licensing, Cooperative, Small and Medium Enterprise Service of Bangka Regency*

Tabel
Table 11.3

**Penerimaan dan Penyaluran Beras Perum Bulog Sub Divisi
Regional Bangka Menurut Bulan (Kg), 2021**
**Incoming and Supply of Rice of Bulog Sub Division Regional
Bangka by Month (Kg), 2021**

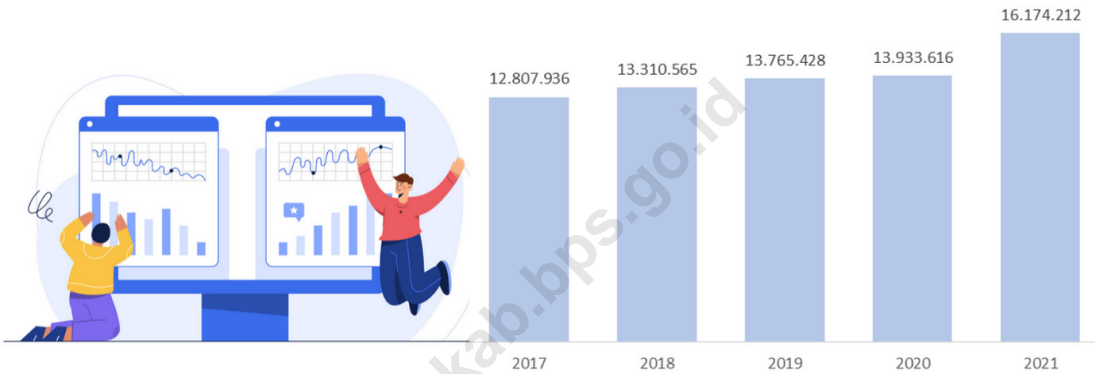
Bulan Month	Stok Awal First Stock	Pemasukan Income	Persediaan Stock	Penyaluran Supply	Stok Operasional Operational Stock
(1)	(2)	(3)	(4)	(5)	(6)
Januari/ January	1 267 546	-	1 267 546	130 000	1 137 546
Pebruari/ February	1 137 546	-	1 137 546	69 100	1 068 446
Maret/ March	1 068 446	-	1 068 446	163 000	905 446
April/ April	905 446	394 572.10	1 300 018	515 380	784 638
Mei/ May	784 638	243 827	1 028 465	318 189	710 276
Juni/ June	710 276	-	710 276	117 050	593 226
Juli/ July	593 226	415 550	1 008 776	965 600	43 176
Agustus/ August	43 176	676 870	720 046	456 027	264 019
September/ September	264 019	-	264 019	93 000	171 019
Oktober/ October	171 019	-	171 019	147 700	23 319
November/ November	23 319	399 440	422 759	44 450	378 309
Desember/ December	378 309	195 850	574 159	492 359	81 800
Jumlah/Total	7 346 966	2 326 109	9 673 075	3 511 855	6 161 220

Sumber/Source: Perum Bulog Sub Divisi Regional Wilayah II Bangka/ Bulog Regional Sub Division II Bangka

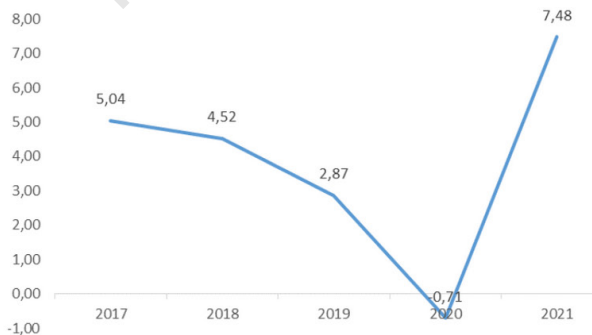
12 Sistem Neraca Nasional

System of National Accounts

PDRB ADHB (miliar rupiah), 2017-2021
GRDP at Current Market Price (billion rupiahs), 2021



Laju Pertumbuhan PDRB ADHB (miliar rupiah), 2017-2021
Growth Rate of GRDP at Current Market Price (billion rupiahs), 2021



PENJELASAN TEKNIS

1. Penghitungan statistik neraca nasional mengikuti buku petunjuk yang diterbitkan oleh Perserikatan Bangsa Bangsa (PBB) dikenal sebagai Sistem Neraca Nasional (SNN). SNN adalah rekomendasi internasional tentang bagaimana menyusun ukuran aktivitas ekonomi yang sesuai dengan standar neraca baku yang didasarkan pada prinsip-prinsip ekonomi. Rekomendasi yang dimaksud dinyatakan dalam sekumpulan konsep definisi klasifikasi dan aturan neraca yang disepakati secara internasional dalam mengukur indikator tertentu seperti Produk Domestik Bruto (PDB). Salah satu bentuk adaptasi pencatatan statistik nasional adalah melakukan perubahan tahun dasar PDB Indonesia dari tahun 2000 ke 2010. Perubahan tahun dasar PDB dilakukan seiring dengan mengadopsi rekomendasi PBB yang tertuang dalam Sistem Neraca Nasional 2008 (SNA 2008).

2. Produk Domestik Bruto pada tingkat nasional serta Produk Domestik Regional Bruto (PDRB) pada tingkat regional (provinsi) menggambarkan kemampuan suatu wilayah untuk menciptakan nilai tambah pada suatu waktu tertentu. Untuk menyusun PDB maupun PDRB digunakan 2 pendekatan yaitu lapangan usaha dan pengeluaran. Keduanya menyajikan komposisi data nilai tambah dirinci menurut sumber kegiatan ekonomi (lapangan usaha) dan menurut komponen peng

TECHNICAL NOTES

1. *The method used to estimate national accounts statistics is based on the standard guidelines formed by United Nation known as System of National Accounts (SNA). SNA is the internationally agreed standard set of recommendations on how to compile measures of economic activity in accordance with strict accounting conventions based on economic principles. The recommendations are expressed in term of a set of concepts definitions classifications and accounting rules that comprise the internationally agreed standard for measuring indicators such as Gross Domestic Product (GDP). One of the improvement in the national statistical system is to re-base GDP form base year 2000 to 2010 in order to capture current economic condition. It is in line with the United Nations (UN) recommendation on 2008 SNA.*

2. *The basic measure of the value added arising from economic activity is known as Gross Domestic Product at the national level and Gross Regional Domestic Product (GRDP) at the regional level (provinces/regencies/municipalitie). To compile these statistics two approaches have been used i.e. "production approach" and "expenditure approach". The first approach is to measure value added produced by various kinds of economic activities while the second approach is to measure final uses of the country's*

gunaannya. PDB maupun PDRB dari sisi lapangan usaha merupakan penjumlahan seluruh komponen nilai tambah bruto yang mampu diciptakan oleh sektor-sektor ekonomi atas berbagai aktivitas produksinya. Sedangkan dari sisi pengeluaran menjelaskan tentang penggunaan dari nilai tambah tersebut.

3. PDB menurut lapangan usaha mengalami perubahan klasifikasi dari 9 lapangan usaha menjadi 17 lapangan usaha. PDB menurut lapangan usaha dirinci menurut total nilai tambah dari seluruh sektor ekonomi yang mencakup lapangan usaha Pertanian Kehutanan dan Perikanan; Pertambangan dan Penggalian; Industri Pengolahan; Pengadaan Listrik dan Gas; Pengadaan Air Pengelolaan Sampah Limbah dan Daur Ulang; Konstruksi; Perdagangan Besar dan Eceran Reparasi Mobil dan Sepeda Motor; Transportasi dan Pergudangan; Penyediaan Akomodasi dan Makan Minum; Informasi dan Komunikasi; Jasa Keuangan dan Asuransi; Real Estat; Jasa Perusahaan; Administrasi Pemerintahan Pertahanan dan Jaminan Sosial Wajib; Jasa Pendidikan; Jasa Kesehatan dan Kegiatan Sosial; dan Jasa lainnya.

4. PDB menurut pengeluaran mengalami perubahan klasifikasi dimana pengeluaran konsumsi Lembaga Non Profit yang Melayani Rumah Tangga (LNPR) yang sebelumnya termasuk bagian dari pengeluaran konsumsi rumah tangga menjadi komponen terpisah. Sehingga klasifikasi PDB menurut

output. In other words GDP/GRDP is the sum of total value added produced by all economic industries (activities) and the way of using it.

3. GDP by industry classification changes from 9 sectors to 17 industries. GDP by industry is classified by types of economic activities such as Agriculture Forestry and Fishing; Mining and Quarrying; Manufacturing; Electricity and Gas; Water supply Sewerage Waste Management and Remediation Activities; Construction; Wholesale and Retail Trade; Repair of Motor Vehicles and Motorcycles; Transportation and Storage; Accommodation and Food Service Activities; Information and Communication; Financial and Insurance Activities; Real Estate Activities; Business Activities; Public Administration; Defence and Compulsory Social Security; Education; Human Health and Social Work Activities; and Other Services Activities.

4. GDP by expenditure classification changes where consumption expenditure Non-profit Institutions Serving Households (NPISH) previously included as part of household consumption expenditure is taken out into separate component. So that GDP by type of expenditures is classified into: household consumption expenditure NPISH con

pengeluaran dirinci menjadi 7 komponen yaitu komponen pengeluaran konsumsi rumah tangga pengeluaran konsumsi LNPRT pengeluaran barang dan jasa.

5. Pengeluaran konsumsi rumah tangga mencakup berbagai pengeluaran konsumsi akhir rumah tangga atas barang dan jasa untuk memenuhi kebutuhan individu ataupun kelompok secara langsung. Pengeluaran rumah tangga di sini mencakup makanan dan minuman selain restoran; pakaian alas kaki dan jasa perawatannya; perumahan dan perlengkapan rumah tangga; kesehatan dan pendidikan; transportasi dan komunikasi; restoran dan hotel serta lainnya.

6. Pengeluaran Konsumsi Pemerintah terdiri dari Pengeluaran Konsumsi Individu dan Pengeluaran Konsumsi Kolektif. Barang dan jasa individu merupakan barang dan jasa privat dimana ciri-ciri barang privat adalah a) Scarcity yaitu ada kelangkaan/keterbatasan dalam jumlah; b) Excludable consumption yaitu konsumsi suatu barang dapat dibatasi hanya pada mereka yang memenuhi persyaratan tertentu (biasanya harga); c) Rivalrous competition yaitu konsumsi oleh satu konsumen akan mengurangi atau menghilangkan kesempatan pihak lain untuk melakukan hal serupa. Contoh barang dan jasa yang dihasilkan pemerintah dan tergolong sebagai barang dan jasa individu adalah jasa pelayanan kesehatan pemerintah di rumah sakit/puskesmas

sumption expenditure government consumption expenditure gross fixed capital formation changes in inventories exports of goods and services and imports of goods and services.

5. Household consumption expenditures consist of expenditures incurred by households which are used for both individual or collective needs. Household consumptions are classified into food and beverages other than restaurants; clothing footwear and related maintenance services; housing and household equipment; health and education; transport and communication; restaurants and hotels; and others.

6. Government consumption expenditure consists of Individual Consumption Expenditure and Collective Consumption Expenditure. Individual goods and services are private goods and services which the characteristics of private goods is a) Scarcity that there is a scarcity/limited in number; b) Excludable consumption the consumption of goods can be limited only to those who meet certain requirements (usually the price); c) Rivalrous competition ie consumption by the consumer will reduce or eliminate the chance of another party to do so. Examples of goods and services produced by government and classified as goods and services of individuals is the government health services in hospitals/health centers and education services in schools/universities. Collective goods and services equivalent to public goods characterized by

dan jasa pendidikan di sekolah/universitas negeri. Sedangkan barang dan jasa kolektif ekuivalen dengan barang publik yang memiliki ciri a) Non rivalry yaitu penggunaan satu konsumen terhadap suatu barang tidak mengurangi kesempatan konsumen lain untuk juga mengkonsumsi barang tersebut; b) Non excludable yaitu apabila suatu barang publik tersedia maka tidak ada yang dapat menghalangi siapapun untuk memperoleh manfaat dari barang tersebut atau dengan kata lain setiap orang memiliki akses ke barang tersebut. Contoh barang dan jasa yang dihasilkan pemerintah dan tergolong sebagai barang dan jasa kolektif adalah jasa pertahanan yang dilakukan TNI dan keamanan yang dilakukan kepolisian.

7. Pembentukan Modal Tetap Bruto (PMTB) mencakup pengadaan pembuatan dan pembelian barang modal. Barang modal dimaksud adalah barang-barang yang digunakan untuk proses produksi tahan lama atau yang mempunyai umur pemakaian lebih dari satu tahun seperti bangunan mesin-mesin dan alat angkutan. Termasuk pula di sini perbaikan besar (berat) yang sifatnya memperpanjang umur atau mengubah bentuk atau kapasitas barang modal tersebut. Pengeluaran barang modal untuk keperluan militer juga dicakup sebagai PMTB. Klasifikasi komponen PMTB dibagi menjadi 6 sub komponen yaitu Konstruksi; Mesin dan Peralatan; Kendaraan; Peralatan Lain; Cultivated Biological Resources (CBR) dan Produk Kekayaan Intelektual.

a) Non-rivalry namely the use of a consumer for an item does not reduce the chance of another consumer to also consume goods; b) Non-excludable i.e. when a public good available then nothing can hinder anyone to benefit from the goods or in other words everyone has access to the goods. Examples of goods and services produced by government and classified as collective goods and services is carried military defense services and the police's security.

7. Gross Fixed Capital Formation (GFCF) includes procurement manufacture and the purchase of capital goods. Capital goods are goods which are used for the production process durable or have a service life of more than one year such as buildings machinery and transportation equipment. Including here: huge improvement that are to extend the life or changing the shape or the capacity of the capital goods. Capital expenditures for military purposes are also covered as GFCF. GFCF component are classified into six sub-components: Construction; Machinery and Equipment; vehicle; Other equipment; Cultivated Biological Resources (CBR) and Intellectual Property Product.

8. Ekspor barang dan jasa merupakan transaksi perdagangan barang dan jasa dari penduduk (residen) ke bukan penduduk (nonresiden). Impor barang dan jasa adalah transaksi perdagangan dari bukan penduduk ke penduduk. Ekspor atau impor barang terjadi pada saat terjadi perubahan hak kepemilikan barang antara penduduk dengan bukan penduduk (dengan atau tanpa perpindahan fisik barang tersebut). Pada PDB dengan tahun dasar 2010 ekspor dan impor barang dirinci menjadi nonmigas dan migas.

9. Produk Domestik Bruto maupun agregat turunannya disajikan dalam 2 (dua) versi penilaian yaitu atas dasar "harga berlaku" dan atas dasar "harga konstan". Disebut sebagai harga berlaku karena seluruh agregat dinilai dengan menggunakan harga pada tahun berjalan sedangkan harga konstan penilaiannya didasarkan kepada harga satu tahun dasar tertentu dalam publikasi ini digunakan harga tahun 2010.

10. Laju pertumbuhan Produk Domestik Bruto diperoleh dari perhitungan PDB atas dasar harga konstan. Diperoleh dengan cara mengurangi nilai PDB pada tahun ke-n terhadap nilai pada tahun ke n-1 (tahun sebelumnya) dibagi dengan nilai pada tahun ke n-1 dikalikan dengan 100 persen. Laju pertumbuhan menunjukkan perkembangan agregat pendapatan dari satu waktu tertentu terhadap waktu sebelumnya.

8. *Exports of goods and services consist of transactions of goods and services from residents to non-residents. Imports of goods and services consist of transaction of goods and services from non-residents to residents. Exports and imports of goods occur when there are changes in ownership of goods between residents and non-residents (with or without physical movements of goods across frontiers). On the GDP at 2010 basic year exports and imports of goods specified into non oil and gas and oil and gas.*

9. *GDP and its aggregations are presented in two forms: at current market prices and at constant base year market prices. In presenting current market prices all aggregates are valued at current market prices while base year constant market prices are shown by valuing all aggregates at fixed base year prices. Year of 2010 is used as the base year in this publication.*

10. *Growth rate of Gross Domestic Product is derived from GDP at constant market prices. It is obtained by subtracting the value of GDP year n with the value of GDP year n-1 divided by the value of GDP year n-1 then multiplied by 100 percent. The growth rate of GDP explains the income growth during the given period.*

ULASAN**DESCRIPTION****12.1 Produk Domestik Regional Bruto**

Produk Domestik Regional Bruto merupakan NTB seluruh barang dan jasa yang tercipta atau dihasilkan di wilayah domestik suatu daerah yang timbul akibat berbagai aktivitas ekonomi dalam suatu periode tertentu tanpa memperhatikan apakah faktor produksi yang dimiliki residen atau non-residen. Penyusunan PDRB dapat dilakukan melalui 3 (tiga) pendekatan yaitu pendekatan produksi, pengeluaran dan pendapatan. Sampai saat ini BPS menyajikan PDRB dalam 2 (dua) pendekatan, PDRB Menurut Lapangan Usaha yang terdiri dari 17 Pengelompokan Kategori untuk pendekatan produksi dan PDRB Pengeluaran yang terdiri dari 6 komponen untuk pendekatan pengeluaran.

PDRB dibagi atas Dasar Harga Berlaku (ADHB) dan Atas Dasar Konstan (ADHK). PDRB ADHB atau dikenal dengan PDRB nominal disusun berdasarkan harga yang berlaku pada periode penghitungan dan bertujuan untuk melihat struktur perekonomian. Sementara itu, PDRB ADHK disusun berdasarkan harga pada tahun dasar dan bertujuan untuk mengukur pertumbuhan ekonomi. Sejak Tahun 2015 PDRB ADHK menggunakan harga tahun dasar 2010 dan dalam penghitungannya

12.1 Gross Regional Domestic Product

Gross Regional Domestic Product (GRDP) is the value added of all goods and services that are created or produced in the domestic territory of a region that arise from a variety of economic activities in a given period regardless of whether the factors of production are owned by resident or non-resident. GRDP can be done through the preparation of 3 (three) approach to the production approach, expenditure and income. Until now BPS presents GRDP in 2 (two) approaches, GRDP according to Business Field which consists of 17 Classification Categories for the production approach and GRDP which consists of 6 components for the expenditure approach.

GRDP is divided at current prices and at constant prices. GRDP at current prices, known as nominal GRDP is based on the prices prevailing during the period of calculation and aims to look at the structure of the economy. Meanwhile, GRDP at constant prices is based on the price in the base year and aims to measure economic growth. Since 2015 GRDP at constant prices has used the 2010 base year prices and in its calculations implemented the 2008

mengimplementasikan System Of National Account 2008 (SNA 2008) dan Klasifikasi Baku Lapangan Usaha Indonesia 2009 (KBLI 2009).

System Of National Account (SNA 2008) and the 2009 Indonesian Business Field Standard Classification (KBLI 2009).

Perekonomian Kabupaten Bangka pada tahun 2021 menunjukkan peningkatan dibanding tahun sebelumnya. Hal ini didukung oleh adanya kondisi pandemi Covid-19 yang mulai mereda di tahun 2021. Nilai PDRB Kabupaten Bangka atas dasar harga berlaku tahun 2021 mencapai 16,17 triliun rupiah. Secara nominal, nilai PDRB ini mengalami kenaikan sebesar 16,08 persen dibanding tahun 2020 yang mencapai 13,93 triliun rupiah. Menurunnya dampak Pandemi Covid-19 menyebabkan mulai membaiknya aktivitas sebagian besar kategori lapangan usaha pada tahun 2021.

The economic of Bangka Regency in 2021 has increased compared to the previous year. This is caused by the Covid-19 pandemic that coming down in 2021. The value of PDRB in Bangka Regency based on the current price in 2021 reached IDR 16.17 trillion. Nominally, this PDRB value has increased by 16,08 percent compared to 2020 which reached 13.93 trillion rupiah. The Covid-19 pandemic effect decreased has caused the activity of most categories of business fields in 2021 getting better then before.

12.2 Pertumbuhan Ekonomi

Pertumbuhan ekonomi merupakan salah satu indikator makro untuk melihat kinerja perekonomian secara riil di suatu wilayah. Laju pertumbuhan ekonomi dihitung berdasarkan perubahan PDRB atas dasar harga konstan tahun yang bersangkutan terhadap tahun sebelumnya. Pertumbuhan ekonomi dapat dipandang sebagai pertambahan jumlah barang dan jasa yang dihasilkan oleh semua lapangan usaha kegiatan ekonomi yang ada di suatu wilayah selama kurun waktu satu tahun.

12.3 Economic Growth

Economic growth is one of the macro indicators that used to look real economic performance in a region. The economic growth rate is calculated based on the GRDP changes at constant market prices of the relevant year against the previous year. Economic growth can be seen as an increase in the amount of goods and services produced by all industry that exist in a region for a year.

Pertumbuhan ekonomi yang positif menggambarkan bahwa perekonomian mengalami kemajuan dibandingkan tahun sebelumnya. Sebaliknya, pertumbuhan ekonomi yang negatif menggambarkan bahwa perekonomian mengalami penurunan dibandingkan tahun sebelumnya.

Berdasarkan harga konstan 2010, nilai PDRB Kabupaten Bangka pada tahun 2021 mengalami peningkatan. Peningkatan tersebut dipengaruhi oleh bertambahnya produksi di sebagian besar lapangan usaha yang sudah bebas dari pengaruh inflasi. Nilai PDRB atas dasar harga konstan 2010 Kabupaten Bangka pada tahun 2021 mencapai 10,73 triliun rupiah, naik dibandingkan tahun 2020 yang sebesar 9,9 triliun rupiah. Hal tersebut menunjukkan bahwa selama tahun 2021 terjadi pertumbuhan ekonomi sebesar 7,48 persen. Kondisi ini menunjukkan adanya peningkatan aktivitas perekonomian jika dibandingkan tahun sebelumnya yang berkontraksi sebesar 0,71 persen.

12.3 Struktur Ekonomi

Selama tahun 2016-2021, struktur perekonomian Kabupaten Bangka didominasi oleh 5 (lima) kategori lapangan usaha, diantaranya: lapangan usaha Industri Pengolahan; lapangan usaha Pertanian, Kehutanan dan Perikanan; lapangan usaha

Positive growth illustrates that the economy has increased compared to the previous year, whereas negative growth illustrates that the economy has decreased compared to the previous year.

Based on 2010 constant market prices, the value of GRDP of Bangka Regency in 2021 has increased. This decline was influenced by increased production in most business fields that were already free from the effects of inflation. The value of GRDP at constant 2010 prices for Bangka Regency in 2021 reached 10.73 trillion rupiah, an increased compared to 2020 which amounted to 9.9 trillion rupiah. This shows that during 2021 there was an economic growth of 7,48 percent. This condition indicates an increase in economic activity when compared to the previous year which contracted by 0.71 percent.

12.3 Economic Structure

In 2016-2021, the economic structure of Bangka Regency is dominated by 5 (five) categories of industry including: Manufacturing; Agriculture, Forestry and Fishery; Wholesale and Retail Trade, Repair of Motor Vehicles and Motorcycles;

Perdagangan Besar dan Eceran; Reparasi Mobil dan Sepeda Motor; lapangan usaha Pertambangan dan Penggalian; serta lapangan usaha Konstruksi. Hal ini dapat dilihat dari peranan masing-masing lapangan usaha terhadap pembentukan PDRB Kabupaten Bangka.

Peranan terbesar dalam pembentukan PDRB Kabupaten Bangka pada tahun 2021 dihasilkan oleh lapangan usaha Industri Pengolahan, yaitu mencapai 24,22 persen. Selanjutnya lapangan usaha Pertanian, Kehutanan, dan Perikanan sebesar 20,44 persen, disusul oleh lapangan usaha Perdagangan Besar dan Eceran; Reparasi Mobil dan Sepeda Motor sebesar 12,29 persen. Berikutnya lapangan usaha lapangan usaha Pertambangan dan Penggalian sebesar 10,59 persen dan Konstruksi sebesar 9,58 persen.

Pada tahun 2021, neraca perdagangan Kabupaten Bangka mengalami surplus yang tercermin dari nilai net ekspor yang positif. Jika dibandingkan dengan tahun 2020 dengan neraca perdagangan negatif, hal ini menunjukkan aktivitas ekspor di Kabupaten Bangka pada tahun 2021 sudah mulai menggeliat kembali. Peranan pengeluaran konsumsi rumah tangga terhadap pembentukan PDRB sebesar 64,90 persen memegang peranan terbesar pada tahun 2021. Selain peranan konsumsi rumah tangga, pengeluaran untuk kapital

Mining and Quarrying; and Construction. This can be seen from the percentage distribution of each industry of GRDP Bangka Regency.

The biggest role in the formation of PDRB in Bangka Regency in 2021 is produced by manufacturing Industry business field, which reaches 24.22 percent. Furthermore, the Agriculture, Forestry and Fisheries business fields amounted to 20.44 percent, followed by the Wholesale and Retail Trade business fields; Repair of Cars and Motorcycles by 12.29 percent. Next, the Mining and Excavation business field was 10.59 percent and Construction business field was 9.58 percent.

In 2021, the trade balance of Bangka Regency will experience a surplus which is reflected in the positive net export value. When compared to 2020 with a negative trade balance, this shows that export activity in Bangka Regency in 2021 has started to stretch again. The role of household consumption expenditure in the formation of GRDP of 64.90 percent will play the largest role in 2021. In addition to the role of household consumption, expenditure on capital

(PMTB) juga mempunyai peran relatif besar dengan kontribusi sebesar 22,42 persen pada tahun 2021.

Sementara itu, kontribusi konsumsi akhir pemerintah pada tahun 2021 adalah sebesar 8,39 persen. Hal ini menunjukkan bahwa peran pemerintah dalam menyerap produk domestik tidak terlalu besar, masih berada di bawah kontribusi konsumsi rumah tangga dan PMTB. Sementara itu, komponen yang peranannya paling kecil adalah perubahan inventori, dimana kontribusinya terhadap total PDRB Kabupaten Bangka masih di bawah 1 persen, yaitu berkisar antara 0,15 persen pada tahun 2021.

(PMTB) also has a relatively large role with a contribution of 22.42 percent in 2021.

Meanwhile, the government's contribution to final consumption in 2021 is 8.39 percent. This shows that the government's role in absorbing domestic products is not too large, still below the contribution of household consumption and PMTB. Meanwhile, the component with the smallest role is inventory changes, where its contribution to the total GRDP of Bangka Regency is still below 1 percent, which is around 0.15 percent in 2021.

Tabel
Table 12.1

**Produk Domestik Regional Bruto Atas Dasar Harga
Berlaku Menurut Lapangan Usaha di Kabupaten Bangka
(miliar rupiah), 2017–2021**
*Gross Regional Domestic Product at Current Market Prices
by Industry in Bangka Regency (billion rupiahs), 2017–2021*

Lapangan Usaha/Industry	2017	2018	2019	2020 *	2021**
(1)	(2)	(3)	(4)	(5)	(6)
A Pertanian, Kehutanan, dan Perikanan/ <i>Agriculture, Forestry, and Fishing</i>	2 608,42	2 601,39	2 690,08	2 996,39	3 305,43
B Pertambangan dan Penggalian/ <i>Mining and Quarrying</i>	1 592,60	1 472,32	1 347,49	1 317,09	1 712,54
C Industri Pengolahan/ <i>Manufacturing</i>	2 865,56	2 986,62	2 955,32	3 014,11	3 917,73
D Pengadaan Listrik dan Gas/ <i>Electricity and Gas</i>	31,71	34,89	34,15	36,57	41,85
E Pengadaan Air; Pengelolaan Sampah, Limbah, dan Daur Ulang/ <i>Water Supply; Sewerage, Waste Management, and Remediation Activities</i>	2,85	3,07	3,17	3,40	3,76
F Konstruksi/ <i>Construction</i>	1 189,44	1 305,43	1 470,46	1 418,86	1 549,68
G Perdagangan Besar dan Eceran; Reparasi Mobil dan Sepeda Motor/ <i>Wholesale and Retail Trade; Repair of Motor Vehicles and Motorcycles</i>	1 706,86	1 850,59	1 935,24	1 815,51	1 988,31
H Transportasi dan Pergudangan/ <i>Transportation and Storage</i>	292,54	316,43	350,57	320,10	358,60
I Penyediaan Akomodasi dan Makan Minum/ <i>Accommodation and Food Service Activities</i>	320,83	345,55	399,72	402,90	461,49
J Informasi dan Komunikasi/ <i>Information and Communication</i>	236,29	266,65	303,32	339,57	370,68

Lanjutan Tabel/*Continued Table* 12.1

Lapangan Usaha/ <i>Industry</i>		2017	2018	2019	2020 *	2021**
(1)		(2)	(3)	(4)	(5)	(6)
K	Jasa Keuangan dan Asuransi/ <i>Financial and Insurance Activities</i>	352,14	380,65	398,50	358,46	398,58
L	Real Estat/ <i>Real Estate Activities</i>	426,89	475,06	498,79	514,33	557,56
M,N	Jasa Perusahaan/ <i>Business Activities</i>	30,56	34,97	38,14	34,13	38,04
O	Administrasi Pemerintahan, Pertahanan, dan Jaminan Sosial Wajib/ <i>Public Administration and Defence; Compulsory Social Security</i>	658,93	702,77	747,04	760,88	813,86
P	Jasa Pendidikan/ <i>Education</i>	277,82	301,18	327,04	337,06	358,86
Q	Jasa Kesehatan dan Kegiatan Sosial/ <i>Human Health and Social Work Activities</i>	121,83	129,60	146,61	150,58	176,63
R,S,T,U	Jasa Lainnya/ <i>Other Services Activities</i>	92,67	103,40	119,79	113,68	120,61
Produk Domestik Regional Bruto/<i>Gross Regional Domestic Product</i>		12 807,94	13 310,57	13 765,43	13 933,62	16 174,21

Catatan/*Note*: *Angka Sementara

**Angka Sangat Sementara

Sumber/*Source*: BPS, berbagai sensus, survei dan sumber lain/*BPS-Statistics Indonesia, various census, survey, and other sources*

Tabel
Table 12.2

Produk Domestik Regional Bruto Atas Dasar Harga Konstan 2010 Menurut Lapangan Usaha di Kabupaten Bangka (miliar rupiah), 2017–2021
Gross Regional Domestic Product at 2010 Constant Market Prices by Industry in Bangka Regency (billion rupiahs), 2017–2021

Lapangan Usaha/Industry		2017	2018	2019	2020*	2021**
(1)		(2)	(3)	(4)	(5)	(6)
A	Pertanian, Kehutanan, dan Perikanan/ <i>Agriculture, Forestry, and Fishing</i>	1 781,09	1 912,91	1 975,90	2 102,59	2 147,88
B	Pertambangan dan Penggalian/ <i>Mining and Quarrying</i>	1 385,52	1 387,00	1 398,70	1 368,47	1 501,60
C	Industri Pengolahan/ <i>Manufacturing</i>	2 319,79	2 354,47	2 330,65	2 332,81	2 614,86
D	Pengadaan Listrik dan Gas/ <i>Electricity and Gas</i>	18,63	20,21	19,41	20,52	23,61
E	Pengadaan Air; Pengelolaan Sampah, Limbah, dan Daur Ulang/ <i>Water Supply; Sewerage, Waste Management, and Remediation Activities</i>	1,85	1,88	1,94	2,04	2,14
F	Konstruksi/ <i>Construction</i>	779,37	819,40	885,87	851,12	892,08
G	Perdagangan Besar dan Eceran; Reparasi Mobil dan Sepeda Motor/ <i>Wholesale and Retail Trade; Repair of Motor Vehicles and Motorcycles</i>	1 128,49	1 185,49	1 213,96	1 123,38	1 202,81
H	Transportasi dan Pergudangan/ <i>Transportation and Storage</i>	195,53	211,11	223,16	197,54	218,42
I	Penyediaan Akomodasi dan Makan Minum/ <i>Accommodation and Food Service Activities</i>	211,13	222,24	242,12	227,03	254,33
J	Informasi dan Komunikasi/ <i>Information and Communication</i>	210,39	237,48	268,29	303,34	330,12

Lanjutan Tabel/*Continued Table 12.2*

Lapangan Usaha/Industry		2017	2018	2019	2020*	2021**
(1)		(2)	(3)	(4)	(5)	(6)
K	Jasa Keuangan dan Asuransi/ <i>Financial and Insurance Activities</i>	245,84	256,64	264,45	238,90	252,12
L	Real Estat/ <i>Real Estate Activities</i>	310,26	338,20	346,54	351,34	375,33
M,N	Jasa Perusahaan/ <i>Business Activities</i>	19,85	21,23	21,74	18,35	19,43
O	Administrasi Pemerintahan, Pertahanan, dan Jaminan Sosial Wajib/ <i>Public Administration and Defence; Compulsory Social Security</i>	434,30	472,45	500,01	489,12	512,37
P	Jasa Pendidikan/ <i>Education</i>	165,51	180,07	192,12	191,33	197,94
Q	Jasa Kesehatan dan Kegiatan Sosial/ <i>Human Health and Social Work Activities</i>	87,93	92,47	101,70	102,86	119,07
R,S,T,U	Jasa Lainnya/ <i>Other Services Activities</i>	59,85	64,78	72,23	66,40	69,59
Produk Domestik Regional Bruto/<i>Gross Regional Domestic Product</i>		9 355,33	9 778,03	10 058,79	9 987,14	10 733,70

Catatan/Note: *Angka Sementara
**Angka Sangat Sementara

Sumber/Source: BPS, berbagai sensus, survei dan sumber lain/*BPS-Statistics Indonesia, various census, survey, and other sources*

Tabel
Table 12.3

Distribusi Persentase Produk Domestik Regional Bruto Atas Dasar Harga Berlaku Menurut Lapangan Usaha di Kabupaten Bangka, 2017–2021
Percentage Distribution of Gross Regional Domestic Product at Current Market Prices by Industry in Bangka Regency, 2017–2021

Lapangan Usaha/Industry		2017	2018	2019	2020 *	2021**
(1)		(2)	(3)	(4)	(5)	(6)
A	Pertanian, Kehutanan, dan Perikanan/ <i>Agriculture, Forestry, and Fishing</i>	20,37	19,55	19,54	21,51	20,44
B	Pertambangan dan Penggalian/ <i>Mining and Quarrying</i>	12,43	11,06	9,79	9,45	10,59
C	Industri Pengolahan/ <i>Manufacturing</i>	22,37	22,44	21,47	21,63	24,22
D	Pengadaan Listrik dan Gas/ <i>Electricity and Gas</i>	0,25	0,26	0,25	0,26	0,26
E	Pengadaan Air; Pengelolaan Sampah, Limbah, dan Daur Ulang/ <i>Water Supply; Sewerage, Waste Management, and Remediation Activities</i>	0,02	0,02	0,02	0,02	0,02
F	Konstruksi/ <i>Construction</i>	9,29	9,81	10,68	10,18	9,58
G	Perdagangan Besar dan Eceran; Reparasi Mobil dan Sepeda Motor/ <i>Wholesale and Retail Trade; Repair of Motor Vehicles and Motorcycles</i>	13,33	13,90	14,06	13,03	12,29
H	Transportasi dan Pergudangan/ <i>Transportation and Storage</i>	2,28	2,38	2,55	2,30	2,22
I	Penyediaan Akomodasi dan Makan Minum/ <i>Accommodation and Food Service Activities</i>	2,50	2,60	2,90	2,89	2,85
J	Informasi dan Komunikasi/ <i>Information and Communication</i>	1,85	2,00	2,20	2,44	2,29
K	Jasa Keuangan dan Asuransi/ <i>Financial and Insurance Activities</i>	2,75	2,86	2,89	2,57	2,46

Lanjutan Tabel/*Continued Table* 12.3

Lapangan Usaha/ <i>Industry</i>		2017	2018	2019	2020 *	2021**
(1)		(2)	(3)	(4)	(5)	(6)
L	Real Estat/ <i>Real Estate Activities</i>	3,33	3,57	3,62	3,69	3,45
M,N	Jasa Perusahaan/ <i>Business Activities</i>	0,24	0,26	0,28	0,25	0,24
O	Administrasi Pemerintahan, Pertahanan, dan Jaminan Sosial Wajib/ <i>Public Administration and Defence; Compulsory Social Security</i>	5,15	5,28	5,43	5,46	5,03
P	Jasa Pendidikan/ <i>Education</i>	2,17	2,26	2,38	2,42	2,22
Q	Jasa Kesehatan dan Kegiatan Sosial/ <i>Human Health and Social Work Activities</i>	0,95	0,97	1,07	1,08	1,09
R,S,T,U	Jasa Lainnya/ <i>Other Services Activities</i>	0,72	0,78	0,87	0,82	0,75
Produk Domestik Regional Bruto/<i>Gross Regional Domestic Product</i>		100,00	100,00	100,00	100,00	100,00

Catatan/*Note*: *Angka Sementara

**Angka Sangat Sementara

Sumber/*Source*: BPS, berbagai sensus, survei dan sumber lain/*BPS-Statistics Indonesia, various census, survey, and other sources*

Tabel
Table 12.4**Laju Pertumbuhan Produk Domestik Regional Bruto Atas Dasar Harga Konstan 2010 Menurut Lapangan Usaha di Kabupaten Bangka (persen), 2017–2021**
Growth Rate of Gross Regional Domestic Product at 2010 Constant Market Prices by Industry in Bangka Regency (percent), 2017–2021

Lapangan Usaha/Industry		2017	2018	2019	2020 *	2021**
(1)		(2)	(3)	(4)	(5)	(6)
A	Pertanian, Kehutanan, dan Perikanan/ <i>Agriculture, Forestry, and Fishing</i>	0,10	7,40	3,29	6,41	2,15
B	Pertambangan dan Penggalian/ <i>Mining and Quarrying</i>	4,58	0,11	0,84	-2,16	9,73
C	Industri Pengolahan/ <i>Manufacturing</i>	6,99	1,49	-1,01	0,09	12,09
D	Pengadaan Listrik dan Gas/ <i>Electricity and Gas</i>	4,75	8,47	-3,95	5,75	15,05
E	Pengadaan Air; Pengelolaan Sampah, Limbah, dan Daur Ulang/ <i>Water Supply; Sewerage, Waste Management, and Remediation Activities</i>	8,85	1,95	3,01	5,15	5,07
F	Konstruksi/ <i>Construction</i>	7,71	5,14	8,11	-3,92	4,81
G	Perdagangan Besar dan Eceran; Reparasi Mobil dan Sepeda Motor/ <i>Wholesale and Retail Trade; Repair of Motor Vehicles and Motorcycles</i>	7,22	5,05	2,40	-7,46	7,07
H	Transportasi dan Pergudangan/ <i>Transportation and Storage</i>	6,94	7,97	5,71	-11,48	10,57
I	Penyediaan Akomodasi dan Makan Minum/ <i>Accommodation and Food Service Activities</i>	5,23	5,26	8,94	-6,23	12,03
J	Informasi dan Komunikasi/ <i>Information and Communication</i>	7,86	12,87	12,97	13,07	8,83
K	Jasa Keuangan dan Asuransi/ <i>Financial and Insurance Activities</i>	2,34	4,39	3,05	-9,66	5,53

Lanjutan Tabel/*Continued Table 12.4*

Lapangan Usaha/ <i>Industry</i>		2017	2018	2019	2020 *	2021**
(1)		(2)	(3)	(4)	(5)	(6)
L	Real Estat/ <i>Real Estate Activities</i>	5,17	9,01	2,47	1,38	6,83
M,N	Jasa Perusahaan/ <i>Business Activities</i>	3,72	6,95	2,43	-15,64	5,90
O	Administrasi Pemerintahan, Pertahanan, dan Jaminan Sosial Wajib/ <i>Public Administration and Defence; Compulsory Social Security</i>	6,02	8,78	5,83	-2,18	4,75
P	Jasa Pendidikan/ <i>Education</i>	5,25	8,80	6,69	-0,41	3,45
Q	Jasa Kesehatan dan Kegiatan Sosial/ <i>Human Health and Social Work Activities</i>	6,09	5,16	9,98	1,14	15,77
R,S,T,U	Jasa Lainnya/ <i>Other Services Activities</i>	7,87	8,24	11,51	-8,07	4,80
Produk Domestik Regional Bruto/<i>Gross Regional Domestic Product</i>		5,04	4,52	2,87	-0,71	7,48

Catatan/*Note*: *Angka Sementara

**Angka Sangat Sementara

Sumber/*Source*: BPS, berbagai sensus, survei dan sumber lain/*BPS-Statistics Indonesia, various census, survey, and other sources*

Tabel
Table 12.5

**Produk Domestik Regional Bruto Atas Dasar Harga
Berlaku Menurut Jenis Pengeluaran di Kabupaten`Bangka
(miliar rupiah), 2017–2021**
**Gross Regional Domestic Product at Current Market Prices
by Type of Expenditure in Bangka Regency (billion rupiahs),
2017–2021**

Jenis Pengeluaran Type of Expenditure	2017	2018	2019	2020	2021
(1)	(2)	(3)	(4)	(5)	(6)
Pengeluaran Konsumsi Rumah Tangga <i>Household Consumption Expenditure</i>	8 428,57	9 260,28	10 036,38	10 042,84	10 497,23
Pengeluaran Konsumsi LNPRT <i>NPISH Consumption Expenditure</i>	79,61	85,93	95,46	96,36	101,22
Pengeluaran Konsumsi Pemerintah <i>Government Consumption Expenditure</i>	1 203,79	1 258,68	1 338,46	1 305,76	1 356,62
Pembentukan Modal Tetap Bruto <i>Gross Fixed Capital Formation</i>	2 986,59	3 305,89	3 631,69	3 383,49	3 627,16
Perubahan Inventori <i>Changes in Inventories</i>	82,18	86,81	100,35	9,81	23,61
Net Ekspor Barang dan Jasa <i>Net Exports of Goods and Services</i>	27,20	-687,02	-1 436,91	-904,64	568,37
Produk Domestik Regional Bruto Gross Regional Domestic Product	12 807,94	13 310,57	13 765,43	13 933,62	16 174,21

Catatan/Note: *Angka Sementara

**Angka Sangat Sementara

Sumber/Source: BPS, berbagai sensus, survei dan sumber lain/BPS-Statistics Indonesia, various census, survey, and other sources

Tabel
Table 12.6

Produk Domestik Regional Bruto Atas Dasar Harga Konstan 2010 Menurut Jenis Pengeluaran di Kabupaten Bangka (miliar rupiah), 2017–2021
Gross Regional Domestic Product at 2010 Constant Market Prices by Type of Expenditure in Bangka Regency (billion rupiahs), 2017–2021

Jenis Pengeluaran Type of Expenditure	2017	2018	2019	2020	2021
(1)	(2)	(3)	(4)	(5)	(6)
Pengeluaran Konsumsi Rumah Tangga <i>Household Consumption Expenditure</i>	5 532,22	5 859,01	6 079,35	6 030,53	6 204,18
Pengeluaran Konsumsi LNPRT <i>NPISH Consumption Expenditure</i>	52,18	55,59	60,75	60,25	62,10
Pengeluaran Konsumsi Pemerintah <i>Government Consumption Expenditure</i>	828,09	839,88	868,71	824,37	846,40
Pembentukan Modal Tetap Bruto <i>Gross Fixed Capital Formation</i>	1 885,21	1 997,90	2 113,58	1 964,35	2 069,21
Perubahan Inventori <i>Changes in Inventories</i>	65,55	75,22	94,01	13,02	25,34
Net Ekspor Barang dan Jasa <i>Net Exports of Goods and Services</i>	992,08	950,43	842,39	1 094,62	1 526,47
Produk Domestik Regional Bruto Gross Regional Domestic Product	9 355,33	9 778,03	10 058,79	9 987,14	10 733,70

Catatan/Note: *Angka Sementara

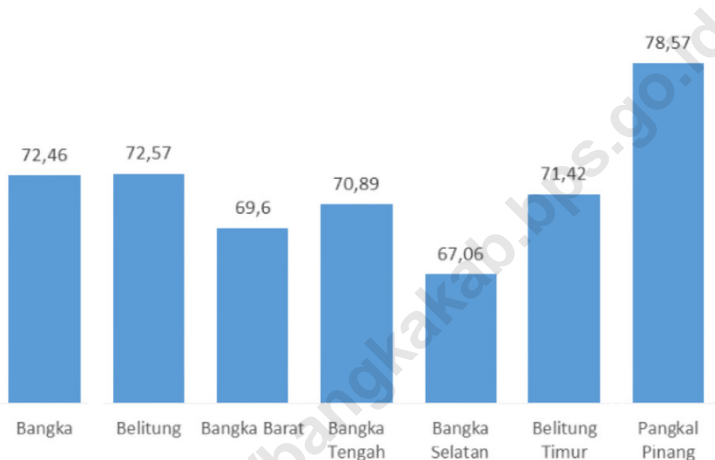
**Angka Sangat Sementara

Sumber/Source: BPS, berbagai sensus, survei dan sumber lain/BPS-Statistics Indonesia, various census, survey, and other sources

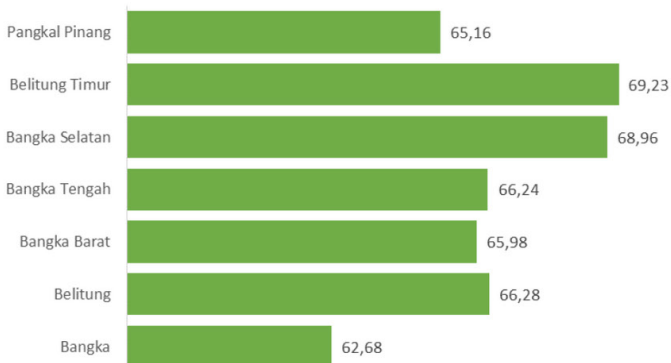
13

Perbandingan Kabupaten/Kota Regency/Municipality Comparison

Indeks Pembangunan Manusia (IPM) Menurut Kabupaten/Kota, 2021 Human Development Index (HDI) by Regency/Municipality, 2021



Tingkat Partisipasi Angkatan Kerja (TPAK) Menurut Kabupaten/Kota 2021 Labor Participation Rate by Regency/Municipality, 2021



PENJELASAN TEKNIS

1. Indeks Pembangunan Manusia (IPM) menjelaskan bagaimana penduduk dapat mengakses hasil pembangunan dalam memperoleh pendapatan, kesehatan, pendidikan dan sebagainya. IPM diperkenalkan oleh UNDP pada tahun 1990 dan dipublikasikan secara berkala dalam laporan tahunan Human Development Report (HDR). IPM dibentuk oleh 3 (tiga) dimensi dasar: Umur panjang dan hidup sehat; pengetahuan; dan standar hidup layak.

TECHNICAL NOTES

1. *The Human Development Index (HDI) explains how people can access development results in obtaining income, health, education and so forth. HDI was introduced by United Nations Development Programme (UNDP) in 1990 and published periodically in the annual report of the Human Development Report. HDI was formed by three basic dimensions: a long and healthy life; knowledge; and a decent standard of living.*

ULASAN

DESCRIPTION

Jumlah penduduk setiap kabupaten di Provinsi Kepulauan Bangka Belitung mengalami peningkatan setiap tahunnya. Kabupaten yang memiliki jumlah penduduk terbesar pada tahun 2021 adalah Kabupaten Bangka dengan jumlah penduduk 329.911 jiwa. Sedangkan kabupaten yang memiliki jumlah penduduk terendah adalah Kabupaten Belitung Timur yaitu 128.564 jiwa. Angka jumlah penduduk ini diperoleh dari hasil proyeksi sensus penduduk September 2020.

Generally, all regency in Kepulauan Bangka Belitung Province has increased population in every year. Bangka Regency has the biggest population in 2021 (329,911 people). Whereas, the smallest population was in Belitung Timur Regency (128,564 people). The number of people had gotten form the projection of population census in September 2020.

Jika dilihat dari sisi tenaga kerja, Tingkat Partisipasi Angkatan Kerja (TPAK) tertinggi pada tahun 2021 terdapat di Belitung Timur, yaitu 69,23 persen, sedangkan TPAK terendah terdapat pada Kabupaten Bangka yaitu 62,68 persen. Pada tahun 2021, Tingkat Pengangguran Terbuka (TPT) tertinggi di Kota Pangkalpinang, yaitu sebesar 6,81 persen sedangkan TPT terendah di Belitung sebesar 3,51 persen.

In the first rom the labor force in Sumatera Island, the highest employment rate in 2021 was in Belitung Timur by 69.23 percent, whereas Pangkalpinang placed the lowest rate at 62.68 percent. In 2021, the highest Open Unemployment Rate was in Pangkalpinang by 6.81 percent, whereas the lowest rate in Belitung Timur at 3.51 percent.

Jika melihat capaian Indeks Pembangunan Manusia (IPM) pada tahun 2021, kabupaten yang memiliki IPM tertinggi adalah Kota Pangkalpinang yaitu 78,37. Sedangkan, IPM terendah pada 2021 terdapat di Kabupaten Bangka Selatan, yaitu sebesar 67,06.

For Human Development Index (HDI) achievement, in 2021 the highest index was placed by Pangkalpinang at 78.37 percent. Whereas the lowest HDI was placed by Bangka Selatan at 67.06 percent.

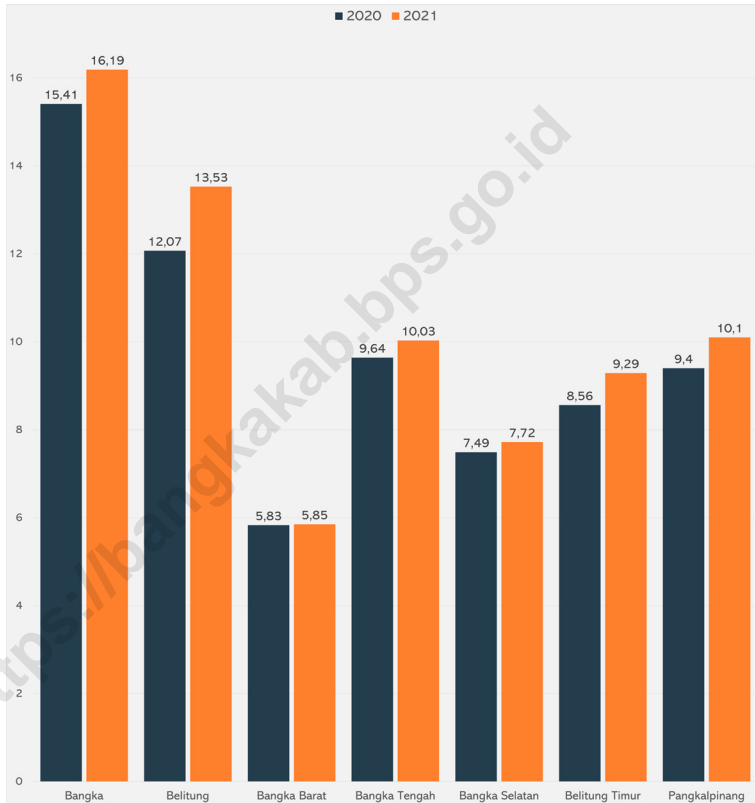
ULASAN**DESCRIPTION**

Dari sisi ekonomi, pada tahun 2021, PDRB atas dasar harga konstan 2021 di seluruh kabupaten di Provinsi Kepulauan Bangka Belitung mengalami peningkatan dibandingkan tahun sebelumnya.

In economic side, GRDP at constant price 2021 of all regency in Kepulauan Bangka Belitung Province was increased from the previous year.

<https://bangkakab.bps.go.id>

Gambar 13.1 **Jumlah Penduduk Miskin Menurut Kabupaten/Kota di Provinsi Kepulauan Bangka Belitung (ribu), 2017–2021**
Figures **Number of Poor Population by Regency/Municipality in Kepulauan Bangka Belitung Province (thousand), 2017–2021**



Sumber/Source: Badan Pusat Statistik Provinsi Kepulauan Bangka Belitung/BPS-Statistics of Bangka Belitung Province

Tabel
Table 13.1

Jumlah Penduduk Menurut Kabupaten/Kota di Provinsi Kepulauan Bangka Belitung (ribu), 2017–2021
Population by Regency/Municipality in Kepulauan Bangka Belitung Province (thousand), 2017–2021

Kabupaten/Kota Regency/Municipality	2017	2018	2019	2020	2021
(1)	(2)	(3)	(4)	(5)	(6)
1. Bangka	324 305	330 793	337 337	326 265	329 911
2. Belitung	182 418	186 155	189 824	182 079	184 004
3. Bangka Barat	204 778	209 011	213 163	204 612	206 786
4. Bangka Tengah	188 603	192 429	196 196	198 946	201 861
5. Bangka Selatan	201 782	205 901	209 973	198 189	200 051
6. Belitung Timur	124 587	127 064	129 572	127 018	128 564
7. Pangkal Pinang	204 392	208 520	212 727	218 569	221 988
Kepulauan Bangka Belitung	1 430 865	1 459 873	1 488 792	1 455 678	1 473 165

Sumber/Source: Badan Pusat Statistik Provinsi Kepulauan Bangka Belitung/BPS-Statistics of Bangka Belitung Province

Tabel
Table 13.2

Laju Pertumbuhan Produk Domestik Regional Bruto Atas Dasar Harga Konstan 2010 Menurut Kabupaten/Kota di Provinsi Kepulauan Bangka Belitung (persen), 2017–2021
Rate of Growth of Gross Regional Domestic Products at Constant 2010 Prices by Regency/Municipality in Kepulauan Bangka Belitung Province (percent), 2017–2021

Kabupaten/Kota Regency/Municipality	2017	2018	2019	2020	2021
(1)	(2)	(3)	(4)	(5)	(6)
1. Bangka	5,04	4,52	2,87	-0,71	7,48
2. Belitung	5,30	5,38	3,33	-2,28	5,64
3. Bangka Barat	5,26	5,20	7,06	-5,37	0,21
4. Bangka Tengah	3,46	3,42	1,21	-2,86	4,76
5. Bangka Selatan	4,57	4,52	2,53	-1,94	3,61
6. Belitung Timur	4,85	4,22	3,26	-0,64	4,55
7. Pangkal Pinang	5,19	5,08	3,26	-3,01	9,27
Kepulauan Bangka Belitung	4,47	4,45	3,32	-2,30	5,05

Sumber/Source: BPS dan sumber lain/BPS-Statistics Indonesia and other sources

Tabel
Table 13.3

**Jumlah Penduduk Miskin Menurut Kabupaten/Kota di
Provinsi Kepulauan Bangka Belitung (ribu), 2017–2021**
**Number of Poor Population by Regency/Municipality in
Kepulauan Bangka Belitung Province (thousand), 2017–
2021**

Kabupaten/Kota Regency/Municipality	2017	2018	2019	2020	2021
(1)	(2)	(3)	(4)	(5)	(6)
1. Bangka	16,50	18,02	16,52	15,41	16,19
2. Belitung	14,10	14,00	11,88	12,07	13,53
3. Bangka Barat	6,10	6,35	5,65	5,83	5,85
4. Bangka Tengah	11,40	11,12	9,80	9,64	10,03
5. Bangka Selatan	7,90	7,58	7,02	7,49	7,72
6. Belitung Timur	8,40	8,93	8,51	8,56	9,29
7. Pangkal Pinang	9,80	10,27	9,00	9,40	10,10
Kepulauan Bangka Belitung	74,10	76,30	68,38	68,40	72,71

Sumber/Source: Badan Pusat Statistik Provinsi Kepulauan Bangka Belitung/BPS-Statistics of Bangka Belitung Province

Tabel
Table 13.4

**Indeks Pembangunan Manusia Menurut Kabupaten/Kota
di Provinsi Kepulauan Bangka Belitung, 2017–2021**
*Human Development Index by Regency/Municipality in
Kepulauan Bangka Belitung Province, 2017–2021*

Kabupaten/Kota Regency/Municipality	2017	2018	2019	2020	2021
(1)	(2)	(3)	(4)	(5)	(6)
1. Bangka	71,09	71,8	72,39	72,4	72,46
2. Belitung	70,93	71,7	72,46	72,51	72,57
3. Bangka Barat	67,94	68,68	69,05	69,08	69,6
4. Bangka Tengah	68,99	69,52	70,33	70,45	70,89
5. Bangka Selatan	65,02	65,98	66,54	66,9	67,06
6. Belitung Timur	69,57	70,22	70,84	70,92	71,42
7. Pangkal Pinang	76,86	77,43	77,97	78,22	78,57
Kepulauan Bangka Belitung	69,99	70,67	71,3	71,47	71,69

Sumber/Source: Badan Pusat Statistik Provinsi Kepulauan Bangka Belitung/BPS-Statistics of Bangka Belitung Province

Tabel
Table 13.5**Rata-Rata Lama Sekolah (RLS) Menurut Kabupaten/Kota di Provinsi Kepulauan Bangka Belitung (ribu), 2017–2021**
Mean Years of School (MYS) by Regency/Municipality in Kepulauan Bangka Belitung Province (thousand), 2017–2021

Kabupaten/Kota Regency/Municipality	2017	2018	2019	2020	2021
(1)	(2)	(3)	(4)	(5)	(6)
1. Bangka	8,19	8,2	8,23	8,24	8,25
2. Belitung	8,11	8,15	8,41	8,46	8,47
3. Bangka Barat	7,06	7,18	7,21	7,22	7,44
4. Bangka Tengah	6,79	6,8	7,13	7,19	7,2
5. Bangka Selatan	6,12	6,36	6,42	6,67	6,71
6. Belitung Timur	8	8,14	8,15	8,22	8,47
7. Pangkal Pinang	9,77	9,78	9,8	9,92	10,13
Kepulauan Bangka Belitung	7,78	7,84	7,98	8,06	8,08

Sumber/Source: Badan Pusat Statistik Provinsi Kepulauan Bangka Belitung/BPS-Statistics of Bangka Belitung Province

Tabel
Table 13.6

**Angka Harapan Hidup (AHH) Menurut Kabupaten/Kota di
Provinsi Kepulauan Bangka Belitung, 2017–2021**
*Life Expectancy by Regency/Municipality in Kepulauan
Bangka Belitung Province, 2017–2021*

Kabupaten/Kota Regency/Municipality	2017	2018	2019	2020	2021
(1)	(2)	(3)	(4)	(5)	(6)
1. Bangka	70,56	70,73	70,99	71,06	71,14
2. Belitung	70,44	70,64	70,94	71,05	71,1
3. Bangka Barat	69,56	69,73	69,99	70,06	70,08
4. Bangka Tengah	70,49	70,78	71,16	71,36	71,52
5. Bangka Selatan	67,13	67,47	67,9	68,16	68,35
6. Belitung Timur	71,37	71,59	71,9	72,03	72,1
7. Pangkal Pinang	72,64	72,86	73,17	73,3	73,41
Kepulauan Bangka Belitung	69,95	70,18	70,5	70,64	70,73

Sumber/Source: Badan Pusat Statistik Provinsi Kepulauan Bangka Belitung/BPS-Statistics of Bangka Belitung Province

Tabel
Table 13.7**Tingkat Partisipasi Angkatan Kerja (TPAK) Menurut Kabupaten/Kota di Provinsi Kepulauan Bangka Belitung (persen), 2017–2021**
Labor Force Participation Rate by Regency/Municipality in Kepulauan Bangka Belitung Province (percent), 2017–2021

Kabupaten/Kota Regency/Municipality	2017	2018	2019	2020	2021
(1)	(2)	(3)	(4)	(5)	(6)
1. Bangka	65,75	64,10	63,71	63,93	62,68
2. Belitung	69,29	70,36	68,03	69,32	66,28
3. Bangka Barat	68,17	70,47	66,34	65,76	65,98
4. Bangka Tengah	69,26	70,99	69,29	70,85	66,24
5. Bangka Selatan	64,70	67,40	67,72	68,86	68,96
6. Belitung Timur	68,00	71,93	70,93	71,33	69,23
7. Pangkal Pinang	63,42	63,64	67,42	62,37	65,16
Kepulauan Bangka Belitung	66,72	67,69	67,10	66,89	65,88

Sumber/Source: Badan Pusat Statistik Provinsi Kepulauan Bangka Belitung/BPS-Statistics of Bangka Belitung Province

Tabel
Table 13.8

Tingkat Pengangguran Terbuka (TPT) Menurut Kabupaten/Kota di Provinsi Kepulauan Bangka Belitung (persen), 2017–2021
Open Unemployment Rate by Regency/Municipality in Kepulauan Bangka Belitung Province (percent), 2017–2021

Kabupaten/Kota Regency/Municipality	2017	2018	2019	2020	2021
(1)	(2)	(3)	(4)	(5)	(6)
1. Bangka	4,29	4,12	3,72	5,42	5,97
2. Belitung	2,57	2,93	2,89	4,82	3,51
3. Bangka Barat	4,23	3,11	2,80	4,12	3,83
4. Bangka Tengah	3,38	3,93	4,37	5,59	4,95
5. Bangka Selatan	2,74	4,35	3,86	5,42	5,29
6. Belitung Timur	2,62	1,50	1,69	3,93	3,78
7. Pangkal Pinang	5,80	4,70	4,97	6,93	6,81
Kepulauan Bangka Belitung	3,78	3,65	3,58	5,25	5,03

Sumber/Source: Badan Pusat Statistik Provinsi Kepulauan Bangka Belitung/BPS-Statistics of Bangka Belitung Province

Tabel
Table 13.9

PDRB per Kapita Atas Dasar Harga Berlaku Menurut Kabupaten/Kota di Provinsi Kepulauan Bangka Belitung (ribu rupiah), 2017–2021
Per Capita GRDP at Current Market Prices by Regency/ Municipality in Kepulauan Bangka Belitung Province (thousands rupiahs), 2017–2021

Kabupaten/Kota Regency/Municipality	2017	2018	2019	2020	2021
(1)	(2)	(3)	(4)	(5)	(6)
1. Bangka	39 493,5	40 238,4	41 857,9	42 812,6	49 026,0
2. Belitung	47 911,4	50 036,9	53 276,0	54 093,7	59 802,8
3. Bangka Barat	64 564,7	66 108,0	68 088,4	65 720,9	74 688,0
4. Bangka Tengah	42 269,8	42 682,3	44 809,9	42 545,5	46 234,0
5. Bangka Selatan	40 465,3	41 074,3	42 349,8	43 916,3	48 857,8
6. Belitung Timur	57 404,1	58 284,5	61 122,9	61 918,9	69 103,5
7. Pangkal Pinang	59 241,9	62 129,8	65 833,5	61 811,3	69 308,5
Kepulauan Bangka Belitung	48 827,3	50 081,9	52 232,8	52 006,5	58 338,8

Sumber/Source: Badan Pusat Statistik Provinsi Kepulauan Bangka Belitung/BPS-Statistics of Bangka Belitung Province

Tabel
Table 13.10

PDRB per Kapita Atas Dasar Harga Konstan 2020 Menurut Kabupaten/Kota di Provinsi Kepulauan Bangka Belitung (ribu rupiah), 2017–2021
Per Capita GRDP at Constant 2020 Prices by Regency/Municipality in Kepulauan Bangka Belitung Province (thousands rupiahs), 2017–2021

Kabupaten/Kota Regency/Municipality	2017	2018	2019	2020	2021
(1)	(2)	(3)	(4)	(5)	(6)
1. Bangka	28 847,3	29 559,4	30 586,7	30 686,6	32 535,1
2. Belitung	32 725,2	33 793,7	35 134,7	34 965,8	36 466,6
3. Bangka Barat	47 240,0	48 692,2	52 400,0	50 507,2	49 963,7
4. Bangka Tengah	29 801,3	30 207,0	30 772,1	28 831,5	29 658,5
5. Bangka Selatan	28 564,8	29 257,8	30 191,2	30 619,4	31 369,8
6. Belitung Timur	41 017,9	41 916,8	43 581,1	43 145,2	44 442,1
7. Pangkal Pinang	40 894,4	42 119,6	43 744,3	40 408,0	43 299,1
Kepulauan Bangka Belitung	34 933,5	35 762,0	37 173,1	36 303,0	37 579,5

Sumber/Source: Badan Pusat Statistik Provinsi Kepulauan Bangka Belitung/BPS-Statistics of Bangka Belitung Province

Tabel 13.11
Table

Laju Pertumbuhan PDRB per Kapita Atas Dasar Harga Konstan 2010 Menurut Kabupaten/Kota di Provinsi Kepulauan Bangka Belitung (persen), 2017–2021
Per Capita Growth Rate of GRDP at Constant 2010 Prices by Regency/Municipality in Kepulauan Bangka Belitung Province (percent), 2017–2021

Kabupaten/Kota Regency/Municipality	2017	2018	2019	2020	2021
(1)	(2)	(3)	(4)	(5)	(6)
1. Bangka	-	2,47	3,48	0,33	6,02
2. Belitung	-	3,26	3,97	-0,48	4,29
3. Bangka Barat	-	3,07	7,61	-3,61	-1,08
4. Bangka Tengah	-	1,36	1,87	-6,31	2,87
5. Bangka Selatan	-	2,43	3,19	1,42	2,45
6. Belitung Timur	-	2,19	3,97	-1,00	3,01
7. Pangkal Pinang	-	3,00	3,86	-7,63	7,15
Kepulauan Bangka Belitung	-	2,37	3,95	-2,34	3,52

Sumber/Source: Badan Pusat Statistik Provinsi Kepulauan Bangka Belitung/BPS-Statistics of Bangka Belitung Province

Tabel
Table 13.12

Inflasi Bulanan di Provinsi Kepulauan Bangka Belitung, 2021
Inflation by Month in Kepulauan Bangka Belitung Province, 2021

Kabupaten/Kota Regency/Municipality	Pangkalpinang	Tanjung Pandan	Gabungan 2 Kota (Bangka Belitung)
(1)	(4)	(5)	(6)
1. Januari	1,17	1,03	1,12
2. Februari	-0,33	0,28	-0,11
3. Maret	-0,12	-0,18	-0,14
4. April	0,3	-0,02	0,18
5. Mei	0,23	0,52	0,33
6. Juni	0,23	0,36	0,27
7. Juli	-0,32	0,22	-0,12
8. Agustus	-0,27	0,28	-0,07
9. September	0,6	0,38	0,53
10. Oktober	0,03	-0,44	-0,14
11. November	0,77	0,38	0,62
12. Desember	1,27	1,14	1,22

Sumber/Source: Badan Pusat Statistik Provinsi Kepulauan Bangka Belitung/BPS-Statistics of Bangka Belitung Province

ST 2023
SENSUS PERTANIAN

BerAKHLAK
Berorientasi Pelayanan Akuntabel Kompeten
Harmonis Loyal Adaptif Kolaboratif

DATA
MENCERDASKAN BANGSA
Enlighten The Nation



BADAN PUSAT STATISTIK
KABUPATEN BANGKA
BPS-STATISTICS OF BANGKA REGENCY

Jl. Ahmad Yani Jalur Dua, Sungailiat
Telp./Fax: (0717) 92492

Homepage: <http://bangkakab.bps.go.id>, E-mail: bps1901@bps.go.id

