


KABUPATEN MESUJI DALAM ANGKA *MESUJI REGENCY IN FIGURES* 2022

**BADAN PUSAT STATISTIK
KABUPATEN MESUJI
BPS-STATISTICS OF MESUJI REGENCY**



KABUPATEN MESUJI DALAM ANGKA

MESUJI REGENCY IN FIGURES

2022

<https://mesujikab.bps.go.id>



KABUPATEN MESUJI DALAM ANGKA
MESUJI REGENCY in Figures
2022

ISSN: -

No. Publikasi/*Publication Number*: 18110.2201

Katalog /*Catalog*: 1102001.1811

Ukuran Buku/*Book Size*: 14,8 cm x 21 cm

Jumlah Halaman/*Number of Pages* : xxxvi + 234 hal/*pages*

Naskah/*Manuscript*:

BPS Kabupaten Mesuji

BPS-Statistics of Mesuji Regency

Penyunting/*Editor*:

BPS Kabupaten Mesuji

BPS-Statistics of Mesuji Regency

Desain Kover/*Cover Design*:

BPS Kabupaten Mesuji

BPS-Statistics of Mesuji Regency

Ilustrasi Kover/*Cover Illustration*:

Seksi Integrasi Pengolahan dan Diseminasi Statistik

Section of Integration Processing and Statistics Dissemination

Diterbitkan oleh/*Published by*:

©BPS Kabupaten Mesuji/*BPS-Statistics of Mesuji Regency*

Dicetak oleh/*Printed by*:

Hans Kreasi

Dilarang mengumumkan, mendistribusikan, mengomunikasikan, dan/atau menggandakan sebagian atau seluruh isi buku ini untuk tujuan komersil tanpa izin tertulis dari Badan Pusat Statistik.

Prohibited to announce, distribute, communicate, and/or copy part or all of this book for commercial purpose without permission from BPS-Statistics Indonesia.

TIM PENYUSUN/TEAM MEMBERS

Pengarah/Director

Zulkifli, S.ST, M.M.

Penanggung Jawab/Persons in Charge

Zulkifli, S.ST, M.M.

Penyunting/Editors

Syahidul Haq, S.ST

Pengolah Data dan Penulis Naskah/Data Processing and Authors

Aisyah Fahma Ardiana, S.Tr.Stat

Eka Pratiwi, S.ST

Rizki Adriansah, S.Tr.Stat

Sri Arifatul Aurora, S.ST

Penata Letak/Layout Designers

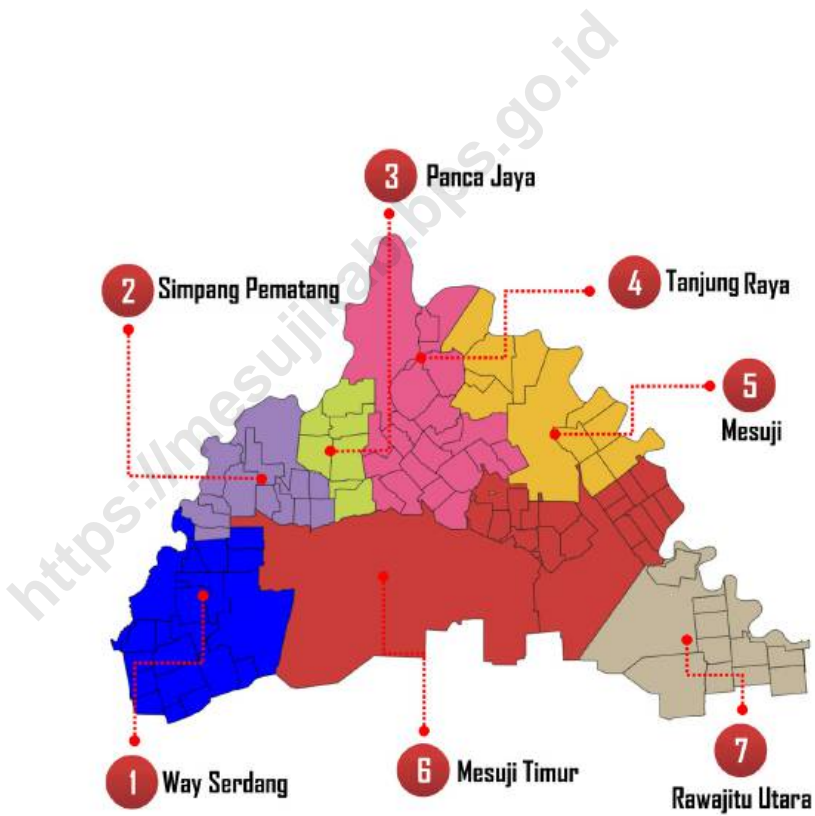
Rizki Adriansah, S.Tr. Stat

KONTRIBUTOR DATA/DATA CONTRIBUTOR

1. Kementerian Agama/*Ministry of Religious Affair*
2. Kementerian Pendidikan dan Kebudayaan/*The Ministry of Education and Culture*
3. Badan Meteorologi Klimatologi dan Geofisika/*Meteorological, Climatology, and Geophysical Agency*
4. Badan Pusat Statistik/*BPS-Statistics Indonesia*
5. Badan Kepegawaian Negara/ *State Civil Service Agency*
6. PLN UID Bandar Lampung/ *PLN UID Bandar Lampung*
7. Dinas Pertanian Kabupaten Mesuji/ *Mesuji District Agriculture Office*
8. Dinas Kependudukan dan Catatan Sipil Kabupaten Mesuji/ *Mesuji District Department of Population and Civil Registration*

<https://mesujikab.go.id>

PETA WILAYAH KABUPATEN MESUJI
MAP OF MESUJI REGENCY



KEPALA BPS KABUPATEN MESUJI
CHIEF STATISTICIAN OF MESUJI REGENCY



ZULKIFLI, S.ST., M.M.



KATA PENGANTAR

Kabupaten Mesuji Dalam Angka 2022 merupakan publikasi tahunan yang diterbitkan oleh BPS Kabupaten Mesuji. Disadari bahwa publikasi ini belum sepenuhnya memenuhi harapan pihak pemakai data khususnya para perencana, namun diharapkan dapat membantu melengkapi penyusunan rencana pembangunan di Kabupaten Mesuji.

Publikasi ini dapat terwujud berkat kerja sama dan bantuan dari berbagai pihak baik instansi pemerintah maupun swasta. Kepada semua pihak yang telah memberikan bantuan disampaikan penghargaan dan terima kasih yang sebesar-besarnya. Untuk mempermudah akses terhadap publikasi Kabupaten Mesuji Dalam Angka 2022 dan tabel-tabel berdasarkan subjek, maka publikasi ini bisa dibaca dan diunduh melalui website BPS Kabupaten Mesuji (mesujikab.bps.go.id) tanpa berbayar. Pada publikasi ini dilengkapi dengan infografis data strategis sebagai pembatas bab.

Walaupun publikasi ini telah disiapkan sebaik-baiknya, namun disadari masih ada kekurangan dan kesalahan yang terjadi. Untuk perbaikan publikasi ini, tanggapan dan saran yang bersifat konstruktif dari para pemakai sangat diharapkan.

Kepada semua pihak yang telah memberikan kontribusi, kami sampaikan penghargaan dan terima kasih. Semoga publikasi yang disajikan bermanfaat bagi pengguna untuk berbagai keperluan. Kami mengharapkan tanggapan dan saran dari para pengguna publikasi ini untuk perbaikan pada edisi yang akan datang.

24, Februari 2022

Kepala BPS

Kabupaten Mesuji

ZULKIFLI, S.S.I., M.M.



PREFACE

Mesuji Regency in Figures 2021 is annual publication written by BPS-Statistics of Mesuji Regency. Honestly, this publication has not perfect yet and has not filled the user's hope, especially for the planners yet, but hopely it can help to equip compilation of development planning in this new regency.

This comprehensive publication has been made possible with the assistance and contribution from several governmental institutions and private organizations. To all parties who have been involved in the preparation of this publication, I would like to express my sincerest appreciation and gratitude. This publication and a series of the tables by subject can be read and downloaded on our website (mesujikab.bps.go.id) for free as our commitment to provide an immediate and easier access to the data. In this edition, it also comes with infographics for some strategic data on the chapter breaks.

Although this publication has been prepared as well as possible, but it is realized there are still shortcomings and errors that occur. Comments and constructive suggestions for the improvement of this publication are always welcome.

To all those who have contributed, we express our appreciation and gratitude. Hopefully the publications presented are useful for users for various purposes. We look forward to feedback and suggestions from users of this publication for improvements in future editions.

22, February 2022
Chief Statistician of
Mesuji Regency



ZULKIFLI S. S1., M.M.

DAFTAR ISI / CONTENTS

	Halaman Page
Kata Pengantar/ <i>Preface</i>	xi
Daftar Isi/ <i>Contents</i>	xiii
Daftar Tabel/ <i>List of Tables</i>	xv
Daftar Gambar/ <i>List of Figures</i>	xxix
Penjelasan Umum/ <i>Explanatory Notes</i>	xxxix
Daftar Singkatan/ <i>List of Abbreviations</i>	xxxiii
Statistik Kunci/ <i>Key Statistics</i>	xxxv
1. Geografi dan Iklim/ <i>Geography and Climate</i>	1
2. Pemerintahan/ <i>Government</i>	15
3. Penduduk dan Ketenagakerjaan/ <i>Population and Employment</i>	35
4. Sosial dan Kesejahteraan Rakyat/ <i>Social and Welfare</i>	57
5. Pertanian, Kehutanan, Peternakan, dan Perikanan/ <i>Agriculture, Forestry, Livestock, and Fishery</i>	119
6. Industri, Pertambangan, dan Energi/ <i>Industry, Mining, and Energy</i>	161
7. Pariwisata/ <i>Tourism</i>	167
8. Transportasi dan Komunikasi/ <i>Transportation and Communication</i>	173
9. Perbankan, Koperasi, dan Harga-harga/ <i>Banking, Cooperative, dan Prices</i>	183
10. Pengeluaran Penduduk/ <i>Population Expenditure</i>	191
11. Perdagangan/ <i>Trade</i>	199
12. Sistem Neraca Regional/ <i>System of Regional Accounts</i>	207
13. Perbandingan Antar Kabupaten/Kota/ <i>Regency/Municipal Comparison</i>	225

DAFTAR TABEL/LIST OF TABLES

Halaman
Page

AR TABEL/LIST OF TABLES

1. GEOGRAFI DAN IKLIM/*GEOGRAPHY AND CLIMATE*

1.1 KEADAAN GEOGRAFI

GEOGRAPHY CONDITION

1.1.1	Luas Daerah dan Jumlah Pulau Menurut Kecamatan di Kabupaten/Kota Mesuji, 2021 <i>Total Area and Number of Islands by Subdistrict in Mesuji Regency/Municipality, 2021</i>	8
-------	--	---

1.1.2	Tinggi Wilayah dan Jarak ke Ibukota Kabupaten/Kota Menurut Kecamatan di Kabupaten/Kota Mesuji, 2021 <i>Altitude and Distance to the Capital of Regency/Municipality by Subdistrict in Mesuji Regency/Municipality, 2021</i>	10
-------	--	----

1.2 KEADAAN IKLIM

CLIMATE CONDITION

1.2.1	Pengamatan Unsur Iklim Menurut Bulan di Stasiun BMKG Pesawaran, 2021 <i>Observation of Climate Elements By Months at Pesawaran BMKG Station, 2021</i>	11
-------	--	----

2. PEMERINTAHAN/*GOVERNMENT*

2.1 WILAYAH ADMINISTRATIF

ADMINISTRATIVE AREA

2.1.1	Jumlah Desa ¹ /Kelurahan Menurut Kecamatan di Kabupaten/Kota Mesuji, 2017–2021 <i>Number of Villages¹/Kelurahan by Subdistrict in Mesuji Regency/Municipality, 2017–2021</i>	21
-------	---	----

2.2 DEWAN PERWAKILAN RAKYAT DAERAH

REGIONAL HOUSE OF REPRESENTATIVE

2.2.1	Jumlah Anggota Dewan Perwakilan Rakyat Daerah Menurut Partai Politik dan Jenis Kelamin di Kabupaten/Kota Mesuji, 2021	
-------	---	--

	<i>Number of Regional House of Representatives's Members by Political Parties and Sex in Mesuji Regency/Municipality 2021</i>	22
2.3	SUMBER DAYA MANUSIA	
	HUMAN RESOURCES	
2.3.1	Jumlah Pegawai Negeri Sipil Menurut Jabatan dan Jenis Kelamin di Kabupaten/Kota Mesuji, Desember 2020 dan Desember 2021 <i>Number of Civil Servants by Occupation and Sex in Mesuji Regency/ Municipality, December 2020 and December 2021</i>	23
2.3.2	Jumlah Pegawai Negeri Sipil Menurut Tingkat Pendidikan dan Jenis Kelamin di Kabupaten/Kota Mesuji, Desember 2020 dan Desember 2021 <i>Number of Civil Servants by Educational Level and Sex in Mesuji Regency/Municipality, Desember 2020 and Desember 2021</i>	25
2.3.3	Jumlah Pegawai Negeri Sipil Menurut Tingkat Kepangkatan dan Jenis Kelamin di Kabupaten/Kota Mesuji, Desember 2020 dan Desember 2021 <i>Number of Civil Servants by Hierarchy and Sex in Mesuji Regency/ Municipality, Desember 2020 and Desember 2021</i>	27
2.4	KEUANGAN PEMERINTAH	
	GOVERNMENT FINANCE	
2.4.1	Realisasi Pendapatan Pemerintah Kabupaten/Kota Mesuji Menurut Jenis Pendapatan (ribu rupiah), 2017–2020 <i>Actual Mesuji Regency/Municipal Government Revenues by Kind of Revenues (thousand rupiahs), 2017–2020.....</i>	29
2.4.2	Realisasi Belanja Pemerintah Kabupaten/Kota Mesuji Menurut Jenis Belanja (ribu rupiah), 2017–2020	

	<i>Actual Mesuji Regency/Municipal Government Expenditures by Kind of Expenditures (thousand rupiahs), 2017–2020</i>	31
3.	PENDUDUK DAN KETENAGAKERJAAN/ POPULATION AND EMPLOYMENT	
3.1	PENDUDUK POPULATION	
3.1.1	Penduduk, Laju Pertumbuhan Penduduk, Distribusi Persentase Penduduk, Kepadatan Penduduk, Rasio Jenis Kelamin Penduduk Menurut Kecamatan di Kabupaten/Kota Mesuji, 2021 <i>Population, Population Growth Rate, Percentage Distribution of Population, Population Density, and Population Sex Ratio by Subdistrict in Mesuji Regency/Municipality, 2021</i>	48
3.1.2	Jumlah Penduduk Menurut Kelompok Umur dan Jenis Kelamin di Kabupaten/Kota Mesuji, 2021 <i>Population by Age Groups and Sex in Mesuji Regency/Municipality, 2021</i>	51
3.2	KETENAGAKERJAAN EMPLOYMENT	
3.2.1	Jumlah Penduduk Berumur 15 Tahun Keatas Menurut Jenis Kegiatan Selama Seminggu yang Lalu dan Jenis Kelamin di Kabupaten/Kota Mesuji, 2021 <i>Population Aged 15 Years and Over by Type of Activity During The Previous Week and Sex in Mesuji Regency/Municipality, 2021</i>	52
3.2.2	Penduduk Berumur 15 Tahun ke Atas Menurut Pendidikan Tertinggi yang Ditamatkan dan Jenis Kegiatan Selama Seminggu yang Lalu di Kabupaten/Kota Mesuji, 2021 <i>Population 15 Years of Age and Over by Educational Attainment and Type of Activity During the Previous Week in Mesuji Regency/ Municipality, 2021</i>	53
3.2.3	Penduduk Berumur 15 Tahun Ke Atas yang Bekerja Selama Seminggu yang Lalu Menurut Status Pekerjaan Utama dan Jenis Kelamin di Kabupaten/Kota Mesuji, 2021	

<i>Population 15 Years of Age and Over who Worked During The Previous Week by Main Employment Status and Sex in Mesuji Regency/Municipality, 2021</i>	55
---	----

4. SOSIAL DAN KESEJAHTERAAN RAKYAT/SOCIAL AND WELFARE

4.1 PENDIDIKAN

EDUCATION

4.1.1 Jumlah Sekolah, Guru, dan Murid Taman Kanak-Kanak (TK) di Bawah Kementerian Pendidikan dan Kebudayaan Menurut Kecamatan di Kabupaten/Kota Mesuji, 2020/2021 dan 2021/2022 <i>Number of Schools, Teachers, and Pupils in Kindergarten Under The Ministry of Education and Culture by Subdistrict in Mesuji Regency/ Municipality, 2020/2021 and 2021/2022</i>	68
4.1.2 Jumlah Sekolah, Guru, dan Murid Raudatul Athfal (RA) di Bawah Kementerian Agama Menurut Kecamatan di Kabupaten/Kota Mesuji, 2019/2020 dan 2020/2021 <i>Number of Schools, Teachers, and Pupils in Raudatul Athfal (RA) Under The Ministry of Religious Affairs by Subdistrict in Mesuji Regency/Municipality, 2019/2020 and 2020/2021</i>	71
4.1.3 Jumlah Sekolah, Guru, dan Murid Sekolah Dasar (SD) di Bawah Kementerian Pendidikan dan Kebudayaan Menurut Kecamatan di Kabupaten/Kota Mesuji, 2020/2021 dan 2021/2022 <i>Number of Schools, Teachers, and Pupils in Primary Schools Under The Ministry of Education and Culture by Subdistrict in Mesuji Regency/Municipality, 2020/2021 and 2021/2022</i>	72
4.1.4 Jumlah Sekolah, Guru, dan Murid Madrasah Ibtidaiyah (MI) di Bawah Kementerian Agama Menurut Kecamatan di Kabupaten/Kota Mesuji, 2019/2020 dan 2020/2021 <i>Number of Schools, Teachers, and Pupils in Madrasah Ibtidaiyah (MI) Under The Ministry of Religious Affairs by Subdistrict in Mesuji Regency/Municipality, 2019/2020 and 2020/2021</i>	75
4.1.5 Jumlah Sekolah, Guru, dan Murid Sekolah Menengah Pertama (SMP) di Bawah Kementerian Pendidikan dan Kebudayaan Menurut Kecamatan di Kabupaten/ Kota Mesuji, 2020/2021 dan 2021/2022	

	<i>Number of Schools, Teachers, and Pupils in Lower Secondary Schools Under The Ministry of Education and Culture by Subdistrict in Mesuji Regency/Municipality, 2020/2021 and 2021/2022</i>	78
4.1.6	Jumlah Sekolah, Guru, dan Murid Madrasah Tsanawiyah (MTs) di Bawah Kementerian Agama Menurut Kecamatan di Kabupaten/Kota Mesuji, 2019/2020 dan 2020/2021 <i>Number of Schools, Teachers, and Pupils in Madrasah Tsanawiyah (MTs) Under The Ministry of Religious Affairs by Subdistrict in Mesuji Regency/Municipality, 2019/2020 and 2020/2021</i>	81
4.1.7	Jumlah Sekolah, Guru, dan Murid Sekolah Menengah Atas (SMA) di Bawah Kementerian Pendidikan dan Kebudayaan Menurut Kecamatan di Kabupaten/Kota Mesuji, 2020/2021 dan 2021/2022 <i>Number of Schools, Teachers, and Pupils in Upper Secondary Schools Under The Ministry of Education and Culture by Subdistrict in Mesuji Regency/Municipality, 2020/2021 and 2021/2022</i>	84
4.1.8	Jumlah Sekolah, Guru, dan Murid Sekolah Menengah Kejuruan (SMK) di Bawah Kementerian Pendidikan dan Kebudayaan Menurut Kecamatan di Kabupaten/ Kota Mesuji, 2020/2021 dan 2021/2022 <i>Number of Schools, Teachers, and Pupils in Vocational High Schools Under The Ministry of Education and Culture by Subdistrict in Mesuji Regency/Municipality, 2020/2021 and 2021/2022</i>	87
4.1.9	Jumlah Sekolah, Guru, dan Murid Madrasah Aliyah (MA) di Bawah Kementerian Agama Menurut Kecamatan di Kabupaten/Kota Mesuji, 2019/2020 dan 2020/2021 <i>Number of Schools, Teachers, and Pupils in Madrasah Aliyah (MA) Under the Ministry of Religious Affairs by Subdistrict in Mesuji Regency/Municipality, 2019/2020 and 2020/2021</i>	90
4.1.10	Jumlah Desa ¹ /Kelurahan yang Memiliki Fasilitas Sekolah Menurut Kecamatan dan Tingkat Pendidikan di Kabupaten/Kota Mesuji, 2019–2021 <i>Number of Villages¹/Kelurahan Having Educational Facilities by Subdistrict and Educational Level in Mesuji Regency/Municipality, 2019–2021</i>	93

4.1.11	Angka Partisipasi Murni (APM) dan Angka Partisipasi Kasar (APK) Menurut Jenjang Pendidikan di Kabupaten/Kota Mesuji, 2020 dan 2021 <i>Net Enrollment Rate and Gross Enrollment Ratio by Educational Level in Mesuji Regency/Municipality, 2020 and 2021</i>	98
4.1.12	Persentase Penduduk Berumur 15 Tahun ke Atas yang Melek Huruf Menurut Kelompok Umur di Kabupaten/Kota Mesuji, 2020 dan 2021 <i>Percentage of Literate People Aged 15 Years and Over by Age Group in Mesuji Regency/Municipality, 2020 and 2021</i>	99
4.2	KESEHATAN HEALTH	
4.2.1	Jumlah Desa ¹ /Kelurahan Yang Memiliki Sarana Kesehatan Menurut Kecamatan di Kabupaten/Kota Mesuji, 2019–2021 <i>Number of Villages¹/Kelurahan Having Health Facilities by Subdistrict in Mesuji Regency/Municipality, 2019–2021</i>	100
4.2.2	Jumlah Tenaga Kesehatan Menurut Kecamatan di Kabupaten/Kota Mesuji, 2020 <i>Number of Health Human Resources by Subdistrict in Mesuji Regency/Municipality, 2020</i>	106
4.2.3	Jumlah Rumah Sakit Umum, Rumah Sakit Khusus, Puskesmas, Klinik Pratama, dan Posyandu Menurut Kecamatan di Kabupaten/Kota Mesuji, 2019 dan 2020 <i>Number of General Hospital, Specialized Hospital, Public Health Center, Primary Clinic, and Integrated Health Post by Subdistrict in Mesuji Regency/Municipality, 2019 and 2020</i>	108
4.3	AGAMA DAN SOSIAL LAINNYA RELIGION AND OTHER SOCIAL AFFAIRS	
4.3.1	Jumlah Penduduk Menurut Kecamatan dan Agama yang Dianut di Kabupaten/Kota Mesuji, 2021 <i>Population by Subdistrict and Religion in Mesuji Regency/ Municipality, 2021</i>	111

4.3.2	Jumlah Tempat Peribadatan Menurut Kecamatan di Kabupaten/Kota Mesuji, 2021 <i>Number of Places of Worship by Subdistrict in Mesuji Regency/Municipality, 2021</i>	112
4.3.3	Jumlah Desa ¹ /Kelurahan yang Mengalami Bencana Alam ² Menurut Kecamatan di Kabupaten/Kota Mesuji, 2019–2021 <i>Number of Villages¹/Kelurahan that Had Natural Disaster² by Subdistrict in Mesuji Regency/Municipality, 2019–2021</i>	113
4.4	KEMISKINAN POVERTY	
4.4.1	Garis Kemiskinan, Jumlah, dan Persentase Penduduk Miskin di Kabupaten/Kota Mesuji, 2014–2021 <i>Poverty Line, Number, and Percentage of Poor People in Mesuji Regency/Municipality, 2014–2021</i>	116
4.4.2	Indeks Kedalaman Kemiskinan dan Indeks Keparahan Kemiskinan di Kabupaten/Kota Mesuji, 2014–2021 <i>Poverty Gap Index and Poverty Severity Index in Mesuji Regency/Municipality, 2014–2021</i>	117
5.	PERTANIAN, KEHUTANAN, PETERNAKAN, DAN PERIKANAN/ AGRICULTURE, FORESTRY, LIVESTOCK, AND FISHERY	
5.1	HORTIKULTURA HORTICULTURE	
5.1.1	Luas Panen Tanaman Sayuran Menurut Kecamatan dan Jenis Tanaman di Kabupaten/Kota Mesuji (ha), 2020 dan 2021 ^x <i>Harvested Area of Vegetables by Subdistrict and Kind of Plant in Mesuji Regency/Municipality (ha), 2020 and 2021^x</i>	126
5.1.2	Produksi Tanaman Sayuran Menurut Kecamatan dan Jenis Tanaman di Kabupaten/Kota Mesuji (kuintal), 2020 dan 2021 ^x <i>Production of Vegetables by Subdistrict and Kind of Plant in Mesuji Regency/Municipality (quintal), 2020 and 2021^x</i>	130

5.1.3	Luas Panen Tanaman Sayuran dan Buah-buahan Semusim Menurut Jenis Tanaman di Kabupaten/Kota Mesuji (ha), 2018–2021 <i>Harvested Area of Seasonal Vegetables and Fruits by Kind of Plant in Mesuji Regency/Municipality (ha), 2018–2021</i>	134
5.1.4	Produksi Tanaman Sayuran dan Buah-buahan Semusim Menurut Jenis Tanaman di Kabupaten/Kota Mesuji (kuintal), 2018–2021 <i>Production of Seasonal Vegetables and Fruits by Kind of Plant in Mesuji Regency/Municipality (quintal), 2018–2021</i>	135
5.1.5	Luas Panen Tanaman Biofarmaka Menurut Kecamatan dan Jenis Tanaman di Kabupaten/Kota Mesuji (m ²), 2020 dan 2021 ^x <i>Harvested Area of Medicinal Plants by Subdistrict and Kind of Plant in Mesuji Regency/Municipality (m²), 2020 and 2021^x</i>	136
5.1.6	Produksi Tanaman Biofarmaka Menurut Kecamatan dan Jenis Tanaman di Kabupaten/Kota Mesuji (kg), 2020 dan 2021 ^x <i>Production of Medicinal Plants by Subdistrict and Kind of Plant in Mesuji Regency/Municipality (kg), 2020 and 2021^x</i>	138
5.1.7	Luas Panen Tanaman Biofarmaka Menurut Jenis Tanaman di Kabupaten/Kota Mesuji (m ²), 2018–2021 <i>Harvested Area of Medicinal Plants by Kind of Plant in Mesuji Regency/Municipality (m²), 2018–2021</i>	140
5.1.8	Produksi Tanaman Biofarmaka Menurut Jenis Tanaman di Kabupaten/Kota Mesuji (kg), 2018–2021 <i>Production of Medicinal Plants by Kind of Plant in Mesuji Regency/Municipality (kg), 2018–2021</i>	141
5.1.9	Luas Panen Tanaman Hias Menurut Kecamatan dan Jenis Tanaman di Kabupaten/Kota Mesuji (m ²), 2020 dan 2021 ^x <i>Harvested Area of Ornamental Plants by Subdistrict and Kind of Plant in Mesuji Regency/Municipality (m²), 2020 and 2021^x</i>	142
5.1.10	Produksi Tanaman Hias Menurut Kecamatan dan Jenis Tanaman di Kabupaten/Kota Mesuji (tangkai), 2020 dan 2021 ^x	

	<i>Production of Ornamental Plants by Subdistrict and Kind of Plant in Mesuji Regency/Municipality (stalks), 2020 and 2021*</i>	144
5.1.11	Luas Panen Tanaman Hias Menurut Jenis Tanaman di Kabupaten/Kota Mesuji (m ²), 2018–2021 <i>Harvested Area of Ornamental Plants by Kind of Plant in Mesuji Regency/Municipality (m²), 2018–2021</i>	146
5.1.12	Produksi Tanaman Hias Menurut Jenis Tanaman di Kabupaten/Kota Mesuji (tangkai), 2018–2021 <i>Production of Ornamental Plants by Kind of Plant n Mesuji Regency/ Municipality (stalks), 2018–2021</i>	147
5.1.13	Produksi Buah-buahan Menurut Kecamatan dan Jenis Tanaman di Kabupaten/Kota Mesuji (kuintal), 2020 dan 2021 ^x <i>Production of Fruits by Subdistrict and Kind of Plant in Mesuji Regency/Municipality (kuintal), 2020 and 2021*</i>	148
5.1.14	Produksi Buah-Buahan dan Sayuran Tahunan Menurut Jenis Tanaman di Kabupaten/Kota Mesuji (kuintal), 2018–2021 <i>Production of Annual Fruits and Vegetables by Kind of Plant in Mesuji Regency/Municipality (quintal), 2018–2021</i>	152
5.2	PERKEBUNAN ESTATE CROPS	
5.2.1	Luas Areal Tanaman Perkebunan Menurut Kecamatan dan Jenis Tanaman di Kabupaten/Kota Mesuji (ha), 2020 dan 2021 ^x <i>Planted Area of Estate Crops by Subdistrict and Type of Crops in Mesuji Regency/Municipality (ha), 2020 and 2021*</i>	153
5.2.2	Produksi Perkebunan Menurut Kecamatan dan Jenis Tanaman di Kabupaten/Kota Mesuji (ton), 2020 dan 2021 ^x <i>Production of Estate by Subdistrict and Type of Crops in Mesuji Regency/Municipality (ton), 2020 and 2021*</i>	157
6.	INDUSTRI, PERTAMBANGAN, DAN ENERGI/ INDUSTRY, MINING, AND ENERGY	
6.1	Daya Terpasang, Produksi, dan Distribusi Listrik PT. PLN (Persero) pada Cabang/Ranting PLN Menurut Kecamatan di Kabupaten/Kota Mesuji, 2021	

	<i>Installed Electricity Power, Production, and Distribution of PT. PLN (Persero) at PLN Branch by Subdistrict in Mesuji Regency/ Municipality, 2021</i>	165
6.2	Jumlah Pelanggan Listrik Menurut Kecamatan di Kabupaten/Kota Mesuji, 2017–2021 <i>Number of Electricity Customers by Subdistrict in Mesuji Regency/ Municipality, 2017–2021</i>	166
7.	PARIWISATA/TOURISM	
7.1	Jumlah Rumah Makan/Restoran Menurut Kecamatan di Kabupaten/Kota Mesuji, 2018–2021 <i>Number of Restaurants by Subdistrict in Mesuji Regency/ Municipality, 2018–2021</i>	171
8.	TRANSPORTASI DAN KOMUNIKASI/ TRANSPORTATION AND COMMUNICATION	
8.1	TRANSPORTASI TRANSPORTATION	
8.1.1	Panjang Jalan ¹ Menurut Tingkat Kewenangan Pemerintahan di Kabupaten/Kota Mesuji (km), 2019–2021 <i>Length of Roads¹ by Level of Government Authority in Mesuji Regency/Municipality (km), 2019–2021</i>	179
8.1.2	Panjang Jalan Menurut Jenis Permukaan Jalan di Kabupaten/Kota Mesuji (km), 2019–2021 <i>Length of Roads by Type of Road Surface in Mesuji Regency/ Municipality (km), 2019–2021</i>	180
8.1.3	Panjang Jalan Menurut Kondisi Jalan di Kabupaten/Kota Mesuji (km), 2019–2021 <i>Length of Roads by Condition of Roads in Mesuji Regency/ Municipality (km), 2019–2021</i>	181
8.2	KOMUNIKASI COMMUNICATION	

8.2.1	Jumlah Kantor Pos Pembantu Menurut Kecamatan di Kabupaten/Kota Mesuji, 2018–2021 <i>Number of Post Offices Subsidiaries by Subdistrict in Mesuji Regency/ Municipality, 2018–2021</i>	182
9.	PERBANKAN, KOPERASI, DAN HARGA-HARGA/BANKING, COOPERATIVE, AND PRICES	
9.1	Jumlah Koperasi Aktif Menurut Kecamatan di Kabupaten/Kota Mesuji, 2018–2021 <i>Number of Active Cooperative by Subdistrict in Mesuji Regency/ Municipality, 2018–2021</i>	188
9.2	Jumlah Koperasi Menurut Jenis Koperasi dan Kecamatan di Kabupaten/Kota Mesuji, 2021 <i>Number of Cooperative by Kind of Cooperative and Subdistrict in Mesuji Regency/Municipality, 2021</i>	189
10.	PENGELUARAN PENDUDUK/POPULATION EXPENDITURE	
10.1	Rata-rata Pengeluaran per Kapita Sebulan Menurut Kelompok Komoditas (rupiah) di Kabupaten/Kota Mesuji, 2020 dan 2021 <i>Monthly Average Expenditure per Capita by Commodity Group (rupiahs) in Mesuji Regency/Municipality, 2020 and 2021</i>	196
10.2	Persentase Pengeluaran per Kapita Sebulan Menurut Kelompok Komoditas di Kabupaten/Kota Mesuji, 2020 dan 2021 <i>Percentage of Monthly Expenditure per Capita by Commodity Group in Mesuji Regency/Municipality, 2020 and 2021</i>	197
10.3	Persentase Penduduk Menurut Golongan Pengeluaran Per Kapita Sebulan di Kabupaten/Kota Mesuji, 2021 <i>Percentage of Population by Class of Monthly Expenditure per Capita in Mesuji Regency/Municipality, 2021</i>	198

11. PERDAGANGAN/TRADE

11.1	Jumlah Sarana Perdagangan Menurut Jenisnya di Kabupaten/Kota Mesuji, 2018–2021 <i>Number of Trading Facilities by Type of Facility in Mesuji Regency/Municipality, 2018–2021</i>	205
------	---	-----

12. SISTEM NERACA REGIONAL/SYSTEM OF REGIONAL ACCOUNTS

12.1.	Produk Domestik Regional Bruto Atas Dasar Harga Berlaku Menurut Lapangan Usaha di Kabupaten/ Kota Mesuji (miliar rupiah), 2017–2021 <i>Gross Regional Domestic Product at Current Market Prices by Industry in Mesuji Regency/Municipality (billion rupiahs), 2017–2021</i>	214
12.2	Produk Domestik Regional Bruto Atas Dasar Harga Konstan 2010 Menurut Lapangan Usaha di Kabupaten/ Kota Mesuji (miliar rupiah), 2017–2021 <i>Gross Regional Domestic Product at 2010 Constant Market Prices by Industry in Mesuji Regency/Municipality (billion rupiahs), 2017–2021</i>	216
12.3	Distribusi Persentase Produk Domestik Regional Bruto Atas Dasar Harga Berlaku Menurut Lapangan Usaha di Kabupaten/Kota Mesuji, 2017–2021 <i>Percentage Distribution of Gross Regional Domestic Product at Current Market Prices by Industry in Mesuji Regency/Municipality, 2017–2021</i>	218
12.4	Laju Pertumbuhan Produk Domestik Regional Bruto Atas Dasar Harga Konstan 2010 Menurut Lapangan Usaha di Kabupaten/Kota Mesuji (persen), 2017–2021 <i>Growth Rate of Gross Regional Domestic Product at 2010 Constant Market Prices by Industry in Mesuji Regency/Municipality (percent), 2017–2021</i>	220
12.5	Produk Domestik Regional Bruto Atas Dasar Harga Berlaku Menurut Jenis Pengeluaran di Kabupaten/ Kota Mesuji (miliar rupiah), 2017–2021 <i>Gross Regional Domestic Product at Current Market Prices by Type of Expenditure in Mesuji Regency/Municipality (billion rupiahs), 2017–2021</i>	222

12.6	<p>Produk Domestik Regional Bruto Atas Dasar Harga Konstan 2010 Menurut Jenis Pengeluaran di Kabupaten/ Kota Mesuji (miliar rupiah), 2017–2021</p> <p><i>Gross Regional Domestic Product at 2010 Constant Market Prices by Type of Expenditure in Mesuji Regency/Municipality (billion rupiahs), 2017–2021</i></p>	223
13. PERBANDINGAN ANTAR KABUPATEN/ KOTA/ REGENCY/MUNICIPAL COMPARISON		
13.1	<p>Jumlah Penduduk Menurut Kabupaten/Kota di Provinsi Lampung (ribu), 2017–2021</p> <p><i>Population by Regency/Municipality in Lampung Province (thousand), 2017–2021</i></p>	231
13.2	<p>Laju Pertumbuhan Produk Domestik Regional Bruto Atas Dasar Harga Konstan 2010 Menurut Kabupaten/ Kota di Provinsi Lampung (persen), 2017–2021</p> <p><i>Rate of Growth of Gross Regional Domestic Products at Constant 2010 Prices by Regency/Municipality in Lampung Province (percent), 2017–2021</i></p>	232
13.3	<p>Jumlah Penduduk Miskin Menurut Kabupaten/ Kota di Provinsi Lampung (ribu), 2017–2021</p> <p><i>Number of Poor Population by Regency/Municipality in Lampung Province (thousand), 2017–2021</i></p>	233
13.4	<p>Indeks Pembangunan Manusia Menurut Kabupaten/ Kota di Provinsi Lampung, 2017–2021</p> <p><i>Human Development Index by Regency/Municipality in Lampung Province, 2017–2021</i></p>	234

DAFTAR GAMBAR/LIST OF FIGURES

	Halaman Page
1.1 Luas Daerah menurut Kecamatan (%), 2021 <i>Area of Subdistrict (%), 2021</i>	7

<https://mesujikab.bps.go.id>

PENJELASAN UMUM/EXPLANATORY NOTES

Tanda-tanda, satuan-satuan, dan lain-lainnya yang digunakan dalam publikasi ini adalah sebagai berikut:

Symbols, measurement units, and acronyms which are used in this publication, are as follows:

1. TANDA-TANDA/SYMBOLS

Data tidak tersedia/ <i>Data not available</i>	: ...
Tidak ada atau nol / <i>Null or zero</i>	: -
Data dapat diabaikan/ <i>Data negligible</i>	: 0
Tanda decimal/ <i>Decimal point</i>	: ,
Data tidak dapat ditampilkan/ <i>Not applicable</i>	: NA
Angka estimasi/ <i>Estimated figures</i>	: e
Angka diperbaiki/ <i>Revised figures</i>	: r
Angka sementara/ <i>Preliminary figures</i>	: x
Angka sangat sementara/ <i>Very preliminary figures</i>	: xx
Angka sangat sangat sementara/ <i>Very very preliminary figures</i>	: xxx

2. SATUAN/UNITS

barel/ <i>barrel</i>	: 158,99 liter/ <i>litres</i> = 1/6,2898 m ³
hektar (ha)/ <i>hectare (ha)</i>	: 10 000 m ²
kilometer (km)/ <i>kilometres (km)</i>	: 1 000 meter/ <i>meters (m)</i>
knot/ <i>knot</i>	: 1,8523 km/jam (<i>km/hour</i>)
kuintal/ <i>quintal</i>	: 100 kg
KWh	: 1 000 Watt hour
MWh	: 1 000 KWh
liter (untuk beras)/ <i>litre (for rice)</i>	: 0,80 kg
MMSCF	: 1/35,3 m ³
metrik ton (m.ton)/ <i>metric ton (m. ton)</i>	: 0,98421 long ton = 1 000 kg
ons/ <i>ounce</i>	: 28,31 gram/ <i>grams</i>
ton	: 1 000 kg

Satuan lain: buah, dus, butir, helai/lembar, kaleng, batang, pulsa, ton kilometer (ton-km), jam, menit, persen (%).

Other units: unit, pack, pieces, sheet, tin, pulse, ton-kilometres(ton-km), hour, minute, percent (%).

Perbedaan angka di belakang koma disebabkan oleh pembulatan angka.

The difference in decimal numbers is caused by rounding.

DAFTAR SINGKATAN/ LIST OF ABBREVIATIONS

SI	: Stasiun Iklim
SIMPK	: Stasiun Meteorologi Pertanian Khusus
t.t	: Tempat tidur
BCG	: Bacillus Calmette Guerin
DPT	: Difteri, Pertusis, Tetanus
TT	: Tetanus Toxoid
IOT	: Industri Obat Tradisional/ <i>Traditional Medicine Industry</i>
IKOT	: Industri Kecil Obat Tradisional/ <i>Traditional Medicine Small</i>
Alkes	: Alat kesehatan/ <i>Health Kits</i>
PKRT	: Perbekalan Kesehatan Rumah tangga/ <i>Household Health Logistics</i>
Kompl	: Komplemen/ <i>Complement</i>
IRTP	: Industri Pangan Produksi Rumah Tangga/ <i>Foods Home Industry</i>
PBF	: Pedagang Besar Farmasi/ <i>Pharmacy Whole-seller</i>
GFK	: Gudang Farmasi Kab/Kota/Regency/ <i>Municipality Pharmacy Warehouse</i>
RB	: Rumah Bersalin/ <i>Delivery House</i>
Pustu	: Puskesmas pembantu/ <i>Auxiliary Public Health Center</i>
BP	: Balai Pengobatan/ <i>Polyclinic</i>
TPS	: Tempat Pembuangan Sementara / <i>landfill</i>
Jamkesmas	: Jaminan kesehatan masyarakat miskin/ <i>Poor public health insurance</i>
PJKMU	: Program Jaminan Kesehatan Masyarakat Umum
SIUP	: Surat Ijin Usaha Perdagangan/ <i>Trading Permission Letter</i>
TDP	: Tanda Daftar Perusahaan/ <i>Company Registration Identity</i>
API	: Angka Pengenal Importir/ <i>Importer's Identity Number</i>

Statistik Kunci, 2019–2021

Key Statistics, 2019–2021

Rincian/Description	Satuan/Unit	2019	2020	2021
(1)	(2)	(3)	(4)	(5)
SOSIAL/SOCIAL				
Penduduk ¹ /Population ¹	juta/million			
Laju Pertumbuhan Penduduk ¹ /Population Growth ¹	%			
Angka Harapan Hidup ^{1-e} /Life Expectancy Rate ¹	tahun/years			
Angka Melek Huruf Usia 15+/Literacy Rate Aged 15+	%			
Tingkat Partisipasi Angkatan Kerja -TPAK ^{2,3} Labour Force Participation Rate-LFPR ^{2,3}	%			
Tingkat Pengangguran Terbuka-TPT ^{2,3} Unemployment Rate-UR ^{2,3}	%			
Penduduk Miskin ⁴ /Poor People ⁴	juta/million			
Persentase Penduduk Miskin ⁴ Percentage of Poor People ⁴	%			
Indeks Pembangunan Manusia-IPM ⁵ Human Development Index ⁵	—			
EKONOMI/ECONOMIC				
Produk Domestik Regional Bruto (PDRB) Harga Berlaku ⁶ Gross Regional Domestic Bruto (GRDP) at Current Price ⁶	triliun rupiah trillion rupiahs			
Laju Pertumbuhan Ekonomi ⁷ /Economic Growth ⁷	%			
PDRB Per Kapita Harga Berlaku ^{6,8} Per Capita of GRDP at Current Price ^{6,8}	juta rupiah million rupiahs			

Catatan/Notes: ¹ Data 2019 hasil Proyeksi . Data 2020 hasil Hasil Sensus Penduduk (SP) 2020 (September). Data 2021 hasil Proyeksi/
The 2019 data was the result of Projection . The 2020 data was the result of 2020 Population Census (September).
The 2021 data was the result of Projection

² Kondisi Agustus/Condition at August

³ Menggunakan penimbang hasil proyeksi penduduk Survei Penduduk Antar Sensus (SUPAS) 2015/Weighted by the
population projection results of the Intercensal Population Survey (SUPAS) 2015

⁴ Kondisi Maret/Condition at March

⁵ Sejak tahun 2010, IPM dihitung dengan metode baru. Komponen IPM metode baru adalah angka harapan
hidup saat lahir, harapan lama sekolah, rata-rata lama sekolah, dan pengeluaran per kapita/Since 2010, HDI
was calculated using new method. New HDI component are life expectancy at birth, expected years of schooling, means
years of schooling, and expenditure per capita

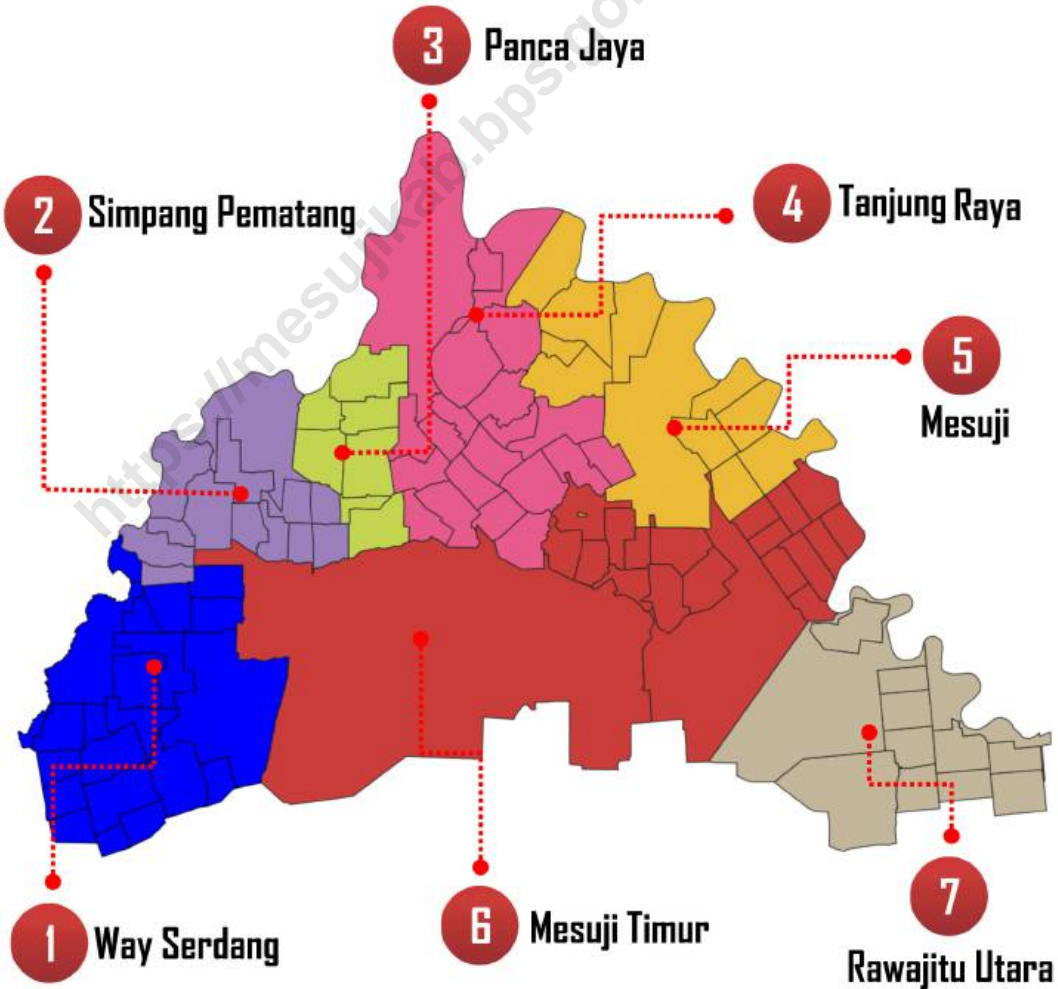
⁶ Mulai tahun 2010 mengadopsi System of National Account 2008 (SNA 2008)/Since 2010 is in line with System of
National Account 2008 (SNA 2008)

⁷ Menggunakan tahun dasar 2010 (2010=100)/Using 2010 base year (2010=100)

⁸ Menggunakan proyeksi penduduk berdasarkan hasil SP2010/Using population projection based on SP2010

01

GEOGRAFI DAN IKLIM
GEOGRAPHY AND CLIMATE



PENJELASAN TEKNIS

1. Secara Geografis, Kabupaten Mesuji di sebelah utara berbatasan dengan kabupaten Ogan Komering Ilir Provinsi Sumatera Selatan, Sebelah selatan berbatasan dengan Kabupaten Tulang Bawang dan Kabupaten Tulang Bawang Barat, Kabupaten Ogan Komering Ilir Provinsi Sumatera Selatan di sebelah timur dan Kabupaten Ogan Komering Ilir Provinsi Sumatera Selatan di Sebelah Barat.
2. Luas wilayah Kabupaten Mesuji tercatat 2.195,04 km². Kecamatan Mesuji Timur merupakan Kecamatan terluas (718,78 km²), sedangkan wilayah terkecil adalah Kecamatan Panca Jaya (96,27 km²).
3. Wilayah Kabupaten Mesuji merupakan daerah agraris yang mana mata pencaharian pokok penduduknya berada di sektor pertanian. Hal ini dikarenakan daerah terluas merupakan daerah dataran yang cocok dimanfaatkan untuk pertanian.
4. Kabupaten Mesuji terdiri dari 7 (tujuh) kecamatan, yaitu:
 - Kecamatan Way Serdang
 - Kecamatan Simpang Pematang
 - Kecamatan Panca Jaya
 - Kecamatan Tanjung Raya
 - Kecamatan Mesuji
 - Kecamatan Mesuji Timur
 - Kecamatan Rawajitu Utara

TECHNICAL NOTES

1. *Geographically, Mesuji regency As a boundary of Mesuji applies Ogan Komering Ilir Regency in Sumatera Selatan Province in the north side, Tulang Bawang Regency and Tulang Bawang Barat Regency in the south Ogan Komering Ilir Regency in Sumatera Selatan Province in the east and Ogan Komering Ilir Regency in Sumatera Selatan Province in the west side.*
2. *Mesuji has a total area of 2.195,04 km². Mesuji Timur Subdistrict is the largest area in Mesuji Regency (729,81 km²). On the contrary, Panca Jaya Subdistrict as the smallest has an area of 96,27 km².*
3. *.Area of Mesuji Regency is an agricultural area, which shown by primary income from agricultura. This is caused the level land covers a broad area and which used for agriculture.*
4. *Mesuji Regency has 7 Subdistricts :*
 - *Way Serdang Subdistrict*
 - *Simpang Pematang Subdistrict*
 - *Panca Jaya Subdistrict*
 - *Tanjung Raya Subdistrict*
 - *Mesuji Subdistrict*
 - *Mesuji Timur Subdistrict*
 - *Rawajitu Utara Subdistrict*

5. Suhu udara adalah ukuran energi kinetik rata-rata dari pergerakan molekul-molekul. Suhu suatu benda adalah keadaan yang menentukan kemampuan benda tersebut untuk memindahkan panas ke benda-benda lain tersebut. Dalam sistem dua benda, benda yang kehilangan panas dikatakan benda yang bersuhu lebih tinggi.
6. Kelembaban udara adalah jumlah kandungan uap air yang ada dalam udara. Kandungan uap air di udara berubah-ubah tergantung pada suhu. Makin tinggi suhu, makin banyak kandungan uap airnya. Alat pengukur kelembaban udara adalah higrometer. Kelembaban udara ada dua jenis, sebagai berikut:
 - a. Kelembaban mutlak (absolut) yaitu bilangan yang menunjukkan jumlah uap air dalam satuan gram pada satu meter kubik udara;
 - b. Kelembaban relatif (nisbi) yaitu angkadalam persenyang menunjukkan perbandingan antara banyaknya uap air yang benar-benar dikandung udara pada suhu tertentu dan jumlah uap air maksimum yang dapat dikandung udara pada suhu tertentu dan jumlah uap air maksimum yang dapat dikandung udara.
5. *Air temperature is a measure of the average kinetic energy of the movement of molecules. The temperature of an object is a state that determines the ability of the object, to transfer heat to other objects or receive heat from other objects. In a two-object system, object that lose heat are said to be objects of higher temperature.*
6. *Air humidity is the amount of moisture present in the air. The content of water vapor in the air varies depending on temperature. The higher the temperature, the more moisture content in contains. The air humidity meter is a hygrometer. There are two types of air humidity as follows:
 - a. Absolute humidity is a number indicating the amount of water vapor in units of gram in one cubic meter of air;
 - b. Relative humidity, which is the number in percent, which shows the ratio of the amount of water vapor that is actually air contain at a certain temperature and the maximum amount of moisture that the air can contain.*
7. *in vulputate velit esse molestie consequat, vel illum dolore eu feugiat nulla facilisis at vero eros et accumsan et iusto odio dignissim qui blandit praesent luptatum zzril delenit augue dui dolore te feugait nulla facilisi.*

7. Lama penyinaran matahari merupakan salah satu dari beberapa unsur klimatologi, dan didefinisikan sebagai kekuatan matahari yang melebihi 120 W/m².
8. Curah hujan merupakan ketebalan air hujan yang terkumpul pada luasan 1 m². Curah hujan dihitung dengan satuan mm (milimeter), yaitu tinggi air yang tertampung pada area seluas 1 m x 1 m alias 1 meter persegi (m²). Jadi, curah hujan 1 mm adalah jumlah air yang turun dari langit sebanyak 1 mm x 1 m x 1 m = 0,001 m³ = 1 liter
7. *The duration of solar irradiance is one of several climatological elements, and is defined as a solar power exceeding 120 W/m².*
8. *Rainfall is the thickness of rain water collected in the are of 1 m². Rainfall is calculated by units of mm (milimeters), that is, the height of water that is accommodated in an area of 1 m x 1 m aka 1 meter square (m²). So 1 mm rainfall is the amount of water that drops from the sky as much as 1 mm x 1 m x 1 m = 0,001 m³ = 1 liter.*

ULASAN

Luas wilayah Mesuji adalah berupa daratan seluas 2.184 km².

Wilayah administrasi Kabupaten Mesuji terdiri dari tujuh wilayah kecamatan. Luas masing-masing kecamatan, yaitu: Way Serdang (304,43 km²), Simpang Pematang (166,38 km²), Panca Jaya (96,27 km²), Tanjung Raya (357 km²), Mesuji (267,38 km²), Mesuji Timur (718,78 km²), serta Rawajitu Utara 237,76 km²).

Jarak antara Ibukota Kabupaten ke Kecamatan:

1. Mesuji - Way Serdang: 70,7 km
2. Mesuji - Simpang Pematang: 51 km
3. Mesuji - Panca Jaya: 41,6 km.
4. Mesuji - Tanjung Raya: 13,2 km
5. Mesuji - Mesuji: 13 km
6. Mesuji - Mesuji Timur: 64 km
7. Mesuji - Rawajitu Utara: 89 km

DESCRIPTION

The total area of Mesuji is in the form of land area of 2.184 km².

Mesuji Regency is divided into seven subdistrict. The area of each subdistrict is: Way Serdang (304,43 km²), Simpang Pematang (166,38 km²), Panca Jaya (96,27 km²), Tanjung Raya (357 km²), Mesuji (267,38 km²), Mesuji Timur (718,78 km²), and Rawajitu Utara 237,76 km² .

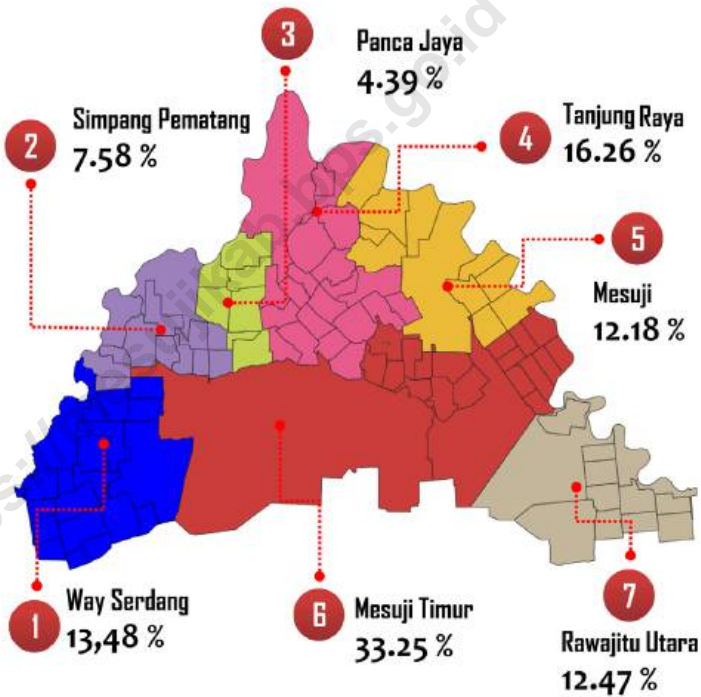
Distance between Regency Capital to Subdistrict:

1. Mesuji - Way Serdang: 70,7 km
2. Mesuji - Simpang Pematang: 51 km
3. Mesuji - Panca Jaya: 41,6 km.
4. Mesuji - Tanjung Raya: 13,2 km
5. Mesuji - Mesuji: 13 km
6. Mesuji - Mesuji Timur: 64 km
7. Mesuji - Rawajitu Utara: 89 km

Gambar
Figures 1.1

Luas Daerah menurut Kecamatan (%), 2021
Area of Subdistrict (%), 2021

Kecamatan di Kab. Mesuji



Sumber/Source : Berdasarkan Peraturan Menteri Dalam Negeri No. 66 Tahun 2011 tanggal 28 Desember 2011
Based on Minister Of Home Affairs Regulation No 66/2011, December 28,2011

1.1 KEADAAN GEOGRAFI GEOGRAPHY CONDITION

Tabel 1.1.1 **Luas Daerah dan Jumlah Pulau Menurut Kecamatan di Kabupaten Mesuji, 2021**
Table 1.1.1 **Total Area and Number of Islands by Subdistrict in Mesuji Regency, 2021**

Kecamatan Subdistrict	Ibukota Kecamatan Capital of Subdistrict	Luas Total Area (km ² /sq.km)
(1)	(2)	(3)
Way Serdang	Bukoposo	304,43
Simpang Pematang	Simpang Pematang	166,38
Panca Jaya	Adi Luhur	96,27
Tanjung Raya	Brabasan	357,00
Mesuji	Wiralaga	267,38
Mesuji Timur	Tanjung Mas Makmur	718,78
Rawajitu Utara	Panggung Jaya	273,76
Mesuji		2.184,00

Lanjutan Tabel/*Continued Table 1.1.1*

Kecamatan <i>Subdistrict</i>	Persentase terhadap Luas Kabupaten/ Kota <i>Percentage to Regency Area</i>	Jumlah Pulau <i>Number of Islands</i>
(1)	(4)	(5)
Way Serdang	13,94	-
Simpang Pematang	7,62	-
Panca Jaya	4,41	-
Tanjung Raya	16,35	-
Mesuji	12,24	-
Mesuji Timur	32,91	-
Rawajitu Utara	12,53	-
Mesuji	100,00	-

Catatan/*Note*: ¹ Berdasarkan Peraturan Menteri Dalam Negeri Nomor 137 Tahun 2017 tanggal 29 Desember 2017/Based on Minister of Home Affairs Regulation Number 137/2017, December 29, 2017

² Luas wilayah Kabupaten Mesuji berdasarkan UU No.49 Tahun 2008/Total Area of Mesuji Regency Based on UU No.49, 2008

Sumber/*Source*: Kementerian Dalam Negeri/Ministry of Home Affairs

Tabel 1.1.2 **Tinggi Wilayah dan Jarak ke Ibukota Kabupaten/Kota Menurut Kecamatan di Kabupaten Mesuji, 2021**
Table 1.1.2 **Altitude and Distance to the Capital of Regency/ Municipality by Subdistrict in Mesuji Regency, 2021**

Kecamatan Subdistrict	Tinggi Wilayah (mdpl) Altitude (m a.s.l)	Jarak ke Ibukota Kabupaten/Kota Distance to the Capital of Regency
(1)	(2)	(3)
Way Serdang	80	70,70
Simpang Pematang	19	51,00
Panca Jaya	36	41,60
Tanjung Raya	52	13,20
Mesuji	22	13,00
Mesuji Timur	23	64,00
Rawajitu Utara	28	89,00
Mesuji		

Catatan/Note: ¹ Berdasarkan Peraturan Menteri Dalam Negeri Nomor 137 Tahun 2017 tanggal 29 Desember 2017/Based on Minister of Home Affairs Regulation Number 137/2017, December 29, 2017

² Berdasarkan informasi Kementerian Dalam Negeri Tahun 2018/Based on information from Ministry of Home Affairs, 2018

Sumber/Source: Kementerian Dalam Negeri/Ministry of Home Affairs

1.2 KEADAAN IKLIM CLIMATE CONDITION

Tabel 1.2.1 Pengamatan Unsur Iklim Menurut Bulan di Stasiun
Klimatologi Pesawaran, 2021
*Observation of Climate Elements By Months at Pesawaaran
Climatology Station, 2021*

Bulan Month	Suhu/Temperature (°C)			Kelembaban/Humidity (%)		
	Minimum	Rata-rata Average	Maksimum Maximum	Minimum	Rata-rata Average	Maksimum Maximum
(1)	(2)	(3)	(4)	(5)	(6)	(7)
Januari/January	22.6	27.3	32.6	59.0	81.8	99.0
Februari/February	22.0	27.6	32.8	60.0	81.8	100.0
Maret/March	22.6	28.6	34.2	52.0	77.0	100.0
April/April	20.4	29.3	34.4	48.0	73.9	100.0
Mei/May	22.8	29.6	34.4	51.0	75.9	98.0
Juni/June	22.6	28.9	34.2	51.0	76.5	100.0
Juli/July	20.1	28.9	33.6	41.0	72.1	100.0
Agustus/August	21.2	28.6	33.9	42.0	75.2	100.0
September/September	21.2	28.5	34.0	48.0	77.4	100.0
Oktober/October	22.1	29.5	34.8	49.0	73.0	100.0
November/November	22.6	28.4	33.6	54.0	78.5	100.0
Desember/December	21.6	28.2	34.0	51.0	80.2	100.0

Lanjutan Tabel/*Continued Table 1.2.1*

Bulan Month	Kecepatan Angin (m/det) Wind Velocity (m/sec)			Tekanan Udara/Atmospheric Pressure (mbar)		
	Minimum	Rata-rata Average	Maksimum Maximum	Minimum	Rata-rata Average	Maksimum Maximum
(1)	(8)	(9)	(10)	(11)	(12)	(13)
Januari/January	Calm	2.2	8.0	996.4	1000.6	1004.1
Februari/February	Calm	2.2	7.0	995.4	1001.2	1005.2
Maret/March	Calm	2.2	9.0	995.4	1000.8	1005.0
April/April	Calm	2.0	7.0	995.3	1001.5	1008.1
Mei/May	Calm	2.3	20.0	996.8	1000.6	1007.9
Juni/June	Calm	1.8	6.0	998.0	1002.1	1011.1
Juli/July	Calm	2.3	7.0	997.6	1001.8	1005.3
Agustus/August	Calm	2.6	9.0	998.4	1002.3	1006.8
September/September	Calm	2.3	30.0	997.9	1001.7	1009.4
Oktober/October	Calm	2.2	9.0	996.8	1001.4	1007.1
November/November	Calm	1.7	10.0	993.4	1000.2	1004.0
Desember/December	Calm	1.9	8.0	997.7	1001.7	1011.3

Lanjutan Tabel/*Continued Table 1.2.1*

Bulan Month	Jumlah Curah Hujan Number of Precipitation (mm)	Jumlah Hari Hujan (hari) Number of Rainy Days (day)	Penyinaran Matahari Duration of Sunshine (%)
(1)	(14)	(15)	(16)
Januari/January	240.8	23	21.8
Februari/February	311.6	20	34.5
Maret/March	101.0	21	47.7
April/April	113.8	12	49.6
Mei/May	104.0	13	52.0
Juni/June	59.2	14	39.8
Juli/July	39.1	4	50.4
Agustus/August	182.5	12	48.7
September/September	154.3	15	43.0
Oktober/October	182.6	10	43.5
November/November	379.6	17	27.6
Desember/December	198.0	18	39.7

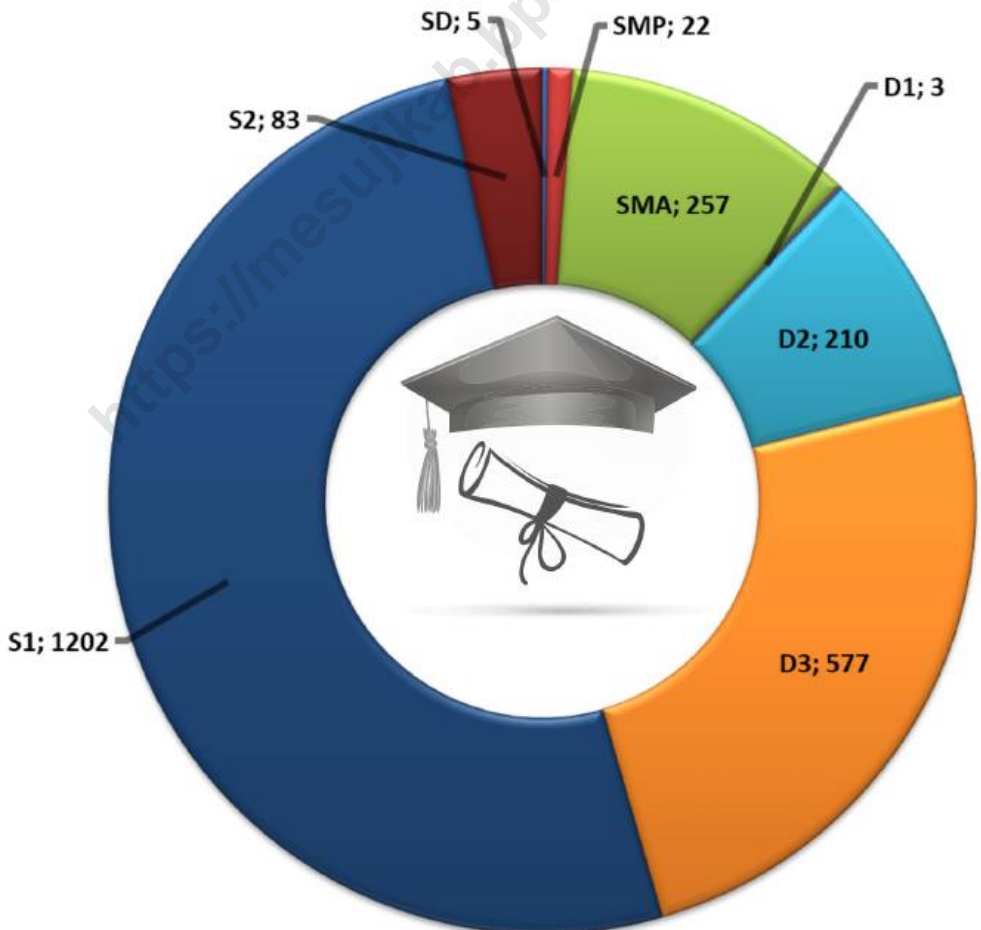
Catatan/Note: *Calm* adalah kecepatan angin mendekati nol/*Calm is wind velocity close to zero*

Sumber/Source: Badan Meteorologi, Klimatologi, dan Geofisika/*Meteorological, Climatological, and Geophysical Agency*

02

PEMERINTAHAN
GOVERNMENT

JUMLAH PEGAWAI NEGERI SIPIL KABUPATEN MESUJI TAHUN 2021



PENJELASAN TEKNIS**TECHNICAL NOTES**

1. Dewan Perwakilan Rakyat Daerah (DPRD) adalah lembaga perwakilan rakyat daerah yang berkedudukan sebagai unsur penyelenggaraan pemerintah daerah. Anggota DPRD dipilih melalui pemilihan umum (pemilu) dan dilantik dalam masa jabatan lima tahun.
 2. Pasal 1 Undang-Undang Nomor 43 Tahun 1999 memberikan pengertian PNS adalah mereka yang setelah memenuhi syarat-syarat yang ditentukan dalam peraturan dalam peraturan perundang-undangan yang berlaku, diangkat oleh pejabat yang berwenang dan disertai tugas dalam suatu jabatan Negeri atau disertai tugas Negara lainnya yang ditetapkan berdasarkan sesuatu peraturan perundang-undangan dan digaji menurut peraturan perundang-undangan yang berlaku.
 3. Pasal 2 ayat (1) Undang-Undang Nomor 43 Tahun 1999 tidak menyebutkan apa yang dimaksud dengan pengertian masing-masing bagiannya, namun disini dapat diambil suatu kesimpulan bahwa yang dimaksud dengan PNS adalah pegawai negeri bukan Tentara Nasional Indonesia, dan Kepolisian Negara Republik Indonesia.
1. *1. Regional House of Representatives (DPRD) is regional institution of representatives that serves as a component of the local government. DPRD members are elected through a general election and appointed for a five-year membership.*
 2. *Article 1 of Law Number 43 of 1999 provides that civil servants are those who, after fulfilling the conditions specified in the regulations in the applicable laws and regulations, are appointed by authorized officials and are entrusted with duties in a State office or assigned to other State duties, determined based on a statutory regulation and paid according to applicable laws and regulations.*
 3. *Article 2 paragraph (1) of Law Number 43 Year 1999 does not mention what is meant by the understanding of each part, but here a conclusion can be drawn that what is meant by civil servants are civil servants not the Indonesian National Army, and the Indonesian National Police.*

4. Realisasi Penerimaan dan Pengeluaran Kabupaten/Kota adalah realisasi/perhitungan APBD Kabupaten/Kota pada tiap tahun anggaran.
 5. Pendapatan Asli Daerah (PAD) adalah pendapatan yang diperoleh daerah yang dipungut berdasarkan peraturan daerah sesuai dengan peraturan perundang-undangan guna keperluan daerah yang bersangkutan dalam membiayai kegiatannya.
 6. Dana perimbangan adalah dana yang bersumber dari pendapatan APBN yang dialokasikan kepada daerah untuk mendanai kebutuhan daerah dalam rangka pelaksanaan desentralisasi.
 7. Lain-lain pendapatan yang sah adalah pendapatan lainnya dari pemerintah pusat dan atau dari instansi pusat , serta dari daerah lainnya.
4. *Actual revenue and expenditure of regency/municipality government is realization budget calculation for every fiscal year.*
 5. *Original Local Government revenue is revenue that withheld based on local regulations in accordance with the legislation , for the purpose of financing their activities.*
 6. *Balanced Budget is the fund coming from the state budget that allocated to regions to fund their needs in the context of decentralization.*
 7. *Other Legal Avenue is other income the coming from the central government and or from the central agencies , as well as from local government.*

ULASAN

Jumlah desa di Kabupaten Mesuji ada 105 desa dan kelurahan. Kecamatan Tanjung Raya memiliki jumlah desa terbanyak yaitu 21 desa, sedangkan untuk jumlah desa paling sedikit ada di Kecamatan Panca Jaya dengan jumlah 7 desa.

Pemerintahan daerah Kabupaten Mesuji terletak di Jalan Z.A. Pagar Alam, Wiralaga Mulya, Komplek Pemda Mesuji di Kecamatan Mesuji, dan dipimpin oleh Bupati yang membawahi Sekretaris Kabupaten, Bidang, Bagian, Dinas, Lembaga Teknis, Satuan Polisi Pamong, Kecamatan dan Kelurahan sesuai dengan PP No. 41 Tahun 2007 tentang Struktur Organisasi Perangkat Daerah.

Anggota Dewan Perwakilan Rakyat Daerah Kabupaten Mesuji 2020 ada sejumlah 35 orang, terdiri dari 27 laki-laki dan 8 perempuan. Terdapat 10 partai yang menduduki kursi DPRD diantaranya Partai Nasdem (10 kursi), PKB (5 kursi), PDIP (4 kursi), Partai Gerindra (4 kursi), Partai Golkar (4 kursi), PAN (3 kursi), Partai Demokrat (2 kursi), PPP (1 kursi), Partai Hanura (1 kursi), dan Partai Perindo (1 kursi).

Jumlah pegawai negeri sipil menurut dinas/instansi pemerintah di Kabupaten Mesuji 2020 adalah sebanyak 2.214 pegawai, yang terdiri dari 1.114 pegawai laki-laki dan 1.100 pegawai perempuan.

Jika dilihat dari pendidikan terakhirnya, mayoritas berpendidikan terakhir sarjana dengan jumlah 1.323

DESCRIPTION

There are 105 villages in Tanggamus Regency. Tanjung Raya sub-district has the highest number of villages, 21 villages, while the least number of villages is in Panca Jaya sub-district with 7 villages.

Government of Tanggamus Regency is located at Z.A. Pagar Alam Street, Wiralaga Mulya, Government Complex in Mesuji District. Mesuji Regency Lead by the Regent which oversees the Local Secretary, Division, Section, institutions, technical Institutions, Civil Police Forces, districts and Villages in accordance with the government regulation number 41 of 2007 concerning Organizational Structure Regional Apparatus.

Member of Regional House of Representatives there are 35 people, consisting if 27 men and 8 women. There are 10 parties that occupy the seat of DPRD, including Nasdem Party (10 seats), PKB (5 seats), PDIP (4 seats), Gerindra Party (4 seats), Golkar Party (4 seats), PAN (3 seats), Demokrat Party (2 seats), PPP (1 seats), Hanura Party (1 seat), and Perindo Party (1 seat).

The number of civil servants according to government services / agencies in the 2020 Mesuji Regency is 2.214 employees, consisting of 1.114 male employees and 1.100 female employees. When viewed from the last education, the majority of educated graduates with a total of 1.134 employees.

When viewed from the last education, the majority of educated graduates with a total of 1,323 employees. When viewed

GOVERNMENT

pegawai. Jika dilihat berdasarkan golongannya, golongan III merupakan mayoritas dengan jumlah PNS sebanyak 1.337 pegawai, kemudian golongan IV (475 pegawai), golongan II (399 pegawai) dan golongan I (3 pegawai).

by category, Group III is the majority with 1.337 civil servants, then Group IV (475 employees), Group II (399 employees) and Group I (3 employees).

<https://mesujikab.bps.go.id>

2.1 WILAYAH ADMINISTRATIF ADMINISTRATIF AREA

Tabel 2.1.1 Jumlah Desa¹/Kelurahan Menurut Kecamatan di Kabupaten Mesuji, 2017-2021
Table *Number of Villages¹/Kelurahan by Subdistrict in Mesuji Regency (%), 2017-2021*

Kecamatan Subdistrict	2017	2018	2019	2020	2021
(1)	(2)	(3)	(4)	(5)	(6)
Way Serdang	20	20	20	20	20
Simpang Pematang	13	13	13	13	13
Panca Jaya	7	7	7	7	7
Tanjung Raya	21	21	21	21	21
Mesuji	11	11	11	11	11
Mesuji Timur	20	20	20	20	20
Rawajitu Utara	13	13	13	13	13
Mesuji	105	105	105	105	105

Catatan/Note: ¹Termasuk Unit Permukiman Transmigrasi (UPT)/Include Transmigration Settlement Unit

Sumber/Source: Peraturan Kepala Badan Pusat Statistik Nomor 1 Tahun 2020 Tanggal 5 Februari 2020 tentang Perubahan Atas Peraturan Kepala Badan Pusat Statistik Nomor 3 Tahun 2019 tentang Kode dan Nama Wilayah Kerja Statistik Tahun 2019/Chief Statistician Regulation Number 1/2020, February 5 2020, as a revision of Chief Statistician Regulation Number 3 of 2019 on Code and Name of Regional Level of Data Collection.

2.2 DEWAN PERWAKILAN RAKYAT DAERAH REGIONAL HOUSE OF REPRESENTATIVE

Tabel 2.2.1 Jumlah Anggota Dewan Perwakilan Rakyat Daerah Menurut Partai Politik dan Jenis Kelamin di Kabupaten Mesuji, 2021
Number of Regional House of Representatives's Members by Political Parties and Sex in Mesuji Regency, 2021

Partai Politik <i>Political Parties</i>	Laki-laki <i>Male</i>	Perempuan <i>Female</i>	Jumlah <i>Total</i>
(1)	(2)	(3)	(4)
Partai Nasional Demokrat	6	4	10
Partai Kebangkitan Bangsa	3	2	5
PDI Perjuangan	4	-	4
Partai Gerindra	4	-	4
Partai Golkar	3	1	4
Partai Amanat Nasional	3	-	3
Partai Demokrat	2	-	2
Partai Persatuan Pembangunan	1	-	1
Partai Hanura	1	-	1
Partai Perindo	-	1	1
Mesuji	27	8	35

Catatan/Note:-

Sumber/Source: Sekretariat DPRD Kabupaten Mesuji/*Mesuji Regency Regional House of Representatives Secretariat*

2.3 SUMBER DAYA MANUSIA HUMAN RESOURCES

Tabel 2.3.1 Jumlah Pegawai Negeri Sipil Menurut Jabatan dan Jenis Kelamin di Kabupaten Mesuji, Desember 2020 dan Desember 2021
Number of Civil Servants by Occupation and Sex in Mesuji Regency, December 2020 and December 2021

Jabatan <i>Occupation</i>	2020		Jumlah <i>Total</i>
	Laki-laki <i>Male</i>	Perempuan <i>Female</i>	
(1)	(2)	(3)	(4)
Jabatan Pimpinan Tinggi Utama <i>Senior Executives</i>			
Jabatan Pimpinan Tinggi Madya <i>Middle Executives</i>			
Jabatan Pimpinan Tinggi Pratama <i>Junior Executives</i>	27	2	29
Administrator/ <i>Administrator</i>	109	14	123
Pengawas/ <i>Supervisor</i>	97	60	157
Eselon V/ <i>5th Echelon</i>			
Jabatan Fungsional Dosen <i>Certain Functional Position for Lecturer</i>			
Jabatan Fungsional Guru <i>Certain Functional Position for Teacher</i>	427	471	898
Jabatan Fungsional Medis <i>Certain Functional Position for Medical Field</i>	86	251	337
Jabatan Fungsional Teknis <i>Certain Functional Position for Technical Field</i>	42	10	52
Jabatan Fungsional Umum/Pelaksana <i>General Functional Position</i>	376	400	776
Jumlah/<i>Total</i>	1.164	1.208	2.372

Lanjutan Tabel/*Continued Table 2.3.1*

Jabatan <i>Occupation</i>	2021		
	Laki-laki <i>Male</i>	Perempuan <i>Female</i>	Jumlah <i>Total</i>
(1)	(5)	(6)	(7)
Jabatan Pimpinan Tinggi Utama <i>Senior Executives</i>			
Jabatan Pimpinan Tinggi Madya <i>Middle Executives</i>			
Jabatan Pimpinan Tinggi Pratama <i>Junior Executives</i>	27	2	29
Administrator/Administrator	112	17	129
Pengawas/Supervisor	110	67	177
Eselon VI/5th Echelon			
Jabatan Fungsional Dosen <i>Certain Functional Position for Lecturer</i>			
Jabatan Fungsional Guru <i>Certain Functional Position for Teacher</i>	410	465	875
Jabatan Fungsional Medis <i>Certain Functional Position for Medical Field</i>	79	243	322
Jabatan Fungsional Teknis <i>Certain Functional Position for Technical Field</i>	36	8	44
Jabatan Fungsional Umum/Pelaksana <i>General Functional Position</i>	337	378	715
Jumlah/Total	1.111	1.180	2.291

Catatan/Note: Data 2021 belum tersedia / *2021 data not available*
 Sumber/Source: Badan Kepegawaian Negara (BKN)/National Civil Service Agency

Tabel
Table 2.3.2

Jumlah Pegawai Negeri Sipil Menurut Tingkat Pendidikan dan Jenis Kelamin di Kabupaten Mesuji, Desember 2020 dan Desember 2021
Number of Civil Servants by Educational Level and Sex in Mesuji Regency, Desember 2020 and Desember 2021

Tingkat Pendidikan <i>Educational Level</i>	2020		
	Laki-laki <i>Male</i>	Perempuan <i>Female</i>	Jumlah <i>Total</i>
(1)	(2)	(3)	(4)
Sekolah Dasar (SD) <i>Primary School</i>	1		1
Sekolah Menengah Pertama (SMP) <i>Junior High School</i>	5	1	6
Sekolah Menengah Atas (SMA) <i>Senior High School</i>	159	72	231
Diploma I/Akta I <i>Diploma I/Akta I</i>	5	4	9
Diploma II/Akta II <i>Diploma II/Akta II</i>	76	55	131
Diploma III/Akta III <i>Diploma III/Akta III</i>	107	261	368
Diploma IV/Akta IV <i>Diploma IV/Akta IV</i>	11	32	43
S1/Sarjana <i>Under Graduate/Bachelor</i>	698	749	1.447
S2/Pasca Sarjana <i>Graduate</i>	102	34	136
S3/Doktor/Ph.D <i>Post Graduate</i>			
Jumlah/Total	1.164	1.208	2.372

Lanjutan Tabel/*Continued Table 2.3.2*

Tingkat Pendidikan <i>Educational Level</i>	2021		
	Laki-laki <i>Male</i>	Perempuan <i>Female</i>	Jumlah <i>Total</i>
(1)	(5)	(6)	(7)
Sekolah Dasar (SD) <i>Primary School</i>	1		1
Sekolah Menengah Pertama (SMP) <i>Junior High School</i>	2	1	3
Sekolah Menengah Atas (SMA) <i>Senior High School</i>	147	67	214
Diploma I/Akta I <i>Diploma I/Akta I</i>	5	4	9
Diploma II/Akta II <i>Diploma II/Akta II</i>	59	46	105
Diploma III/Akta III <i>Diploma III/Akta III</i>	98	255	353
Diploma IV/Akta IV <i>Diploma IV/Akta IV</i>	9	33	42
S1/Sarjana <i>Under Graduate/Bachelor</i>	692	741	1.433
S2/Pasca Sarjana <i>Graduate</i>	98	33	131
S3/Doktor/Ph.D <i>Post Graduate</i>			
Jumlah/Total	1.111	1.180	2.291

Catatan/Note: Data 2021 belum tersedia / *2021 data not available*

Sumber/Source: Badan Kepegawaian Negara (BKN)/*National Civil Service Agency*

Tabel
Table 2.3.3

**Jumlah Pegawai Negeri Sipil Menurut Tingkat
Kepangkatan dan Jenis Kelamin di Kabupaten Mesuji,
Desember 2020 dan Desember 2021**
*Number of Civil Servants by Hierarchy and Sex in Mesuji
Regency, Desember 2020 and Desember 2021*

Pangkat/Golongan/Ruang Hierarchy	2020		
	Laki-laki Male	Perempuan Female	Jumlah Total
(1)	(2)	(3)	(4)
Golongan I/Range I	2	1	3
1. I/A (Juru Muda)/Junior Clerk			
2. I/B (Juru Muda Tingkat I)/First Class Junior Clerk			
3. I/C (Juru)/Clerk		1	1
4. I/D (Juru Tingkat I)/First Class Clerk	2		2
Golongan II/Range II	182	231	413
5. II/A (Pengatur Muda)/Junior Supervisor	25	11	36
6. II/B (Pengatur Muda Tingkat I) First Class Junior Supervisor	57	42	99
7. II/C (Pengatur)/Supervisor	44	58	102
8. II/D (Pengatur Tingkat I)/First Class Supervisor	56	120	176
Golongan III/Range III	682	801	1.483
9. III/A (Penata Muda)/Junior Superintendent	225	347	572
10. III/B (Penata Muda Tingkat I) First Class Junior Superintendent	108	196	304
11. III/C (Penata)/Superintendent	123	87	210
12. III/D (Penata Tingkat I)/First Class Superintendent	226	171	397
Golongan IV/Range IV	298	175	473
13. IV/A (Pembina)/Administrator	152	89	241
14. IV/B (Pembina Tingkat I)/First Class Administrator	124	86	210
15. IV/C (Pembina Utama Muda)/Junior Administrator	21		21
16. IV/D (Pembina Utama Madya)/Middle Administrator	1		1
17. IV/E (Pembina Utama)/Senior Administrator			
Jumlah/Total	1.164	1.208	2.372

Lanjutan Tabel/Continued Table 2.3.3

Pangkat/Golongan/Ruang Hierarchy	2021		
	Laki-laki Male	Perempuan Female	Jumlah Total
(1)	(5)	(6)	(7)
Golongan I/Range I	1	1	2
1. I/A (Juru Muda)/Junior Clerk			
2. I/B (Juru Muda Tingkat I)/First Class Junior Clerk			
3. I/C (Juru)/Clerk		1	1
4. I/D (Juru Tingkat I)/First Class Clerk	1		1
Golongan II/Range II	159	209	368
5. II/A (Pengatur Muda)/Junior Supervisor	19	8	27
6. II/B (Pengatur Muda Tingkat I) First Class Junior Supervisor	57	35	92
7. II/C (Pengatur)/Supervisor	38	57	95
8. II/D (Pengatur Tingkat I)/First Class Supervisor	45	109	154
Golongan III/Range III	644	777	1.421
9. III/A (Penata Muda)/Junior Superintendent	218	344	562
10. III/B (Penata Muda Tingkat I) First Class Junior Superintendent	91	177	268
11. III/C (Penata)/Superintendent	134	98	232
12. III/D (Penata Tingkat I)/First Class Superintendent	201	158	359
Golongan IV/Range IV	307	193	500
13. IV/A (Pembina)/Administrator	158	105	263
14. IV/B (Pembina Tingkat I)/First Class Administrator	128	88	216
15. IV/C (Pembina Utama Muda)/Junior Administrator	20		20
16. IV/D (Pembina Utama Madya)/Middle Administrator	1		1
17. IV/E (Pembina Utama)/Senior Administrator			
Jumlah/Total	1.111	1.180	2.291

Catatan/Note: Data 2021 belum tersedia / 2021 data not available
 Sumber/Source: Badan Kepegawaian Negara (BKN)/National Civil Service Agency

2.4 KEUANGAN PEMERINTAH GOVERNMENT FINANCE

Tabel 2.4.1 Realisasi Pendapatan Pemerintah Kabupaten Mesuji Menurut Jenis Pendapatan (ribu rupiah), 2017–2020
Actual Mesuji Regency Government Revenues by Kind of Revenues (thousand rupiahs), 2017–2020

Jenis Pendapatan/Kind of Revenues	2017	2018
(1)	(2)	(3)
1. Pendapatan Asli Daerah (PAD)/Regional Revenue	22 114 016,97	32 767 743,90
1.1 Pajak Daerah/Regional Tax	7 373 015,84	9 101 628,92
1.2 Retribusi Daerah/Regional Retribution	1 366 932,44	2 813 349,65
1.3 Hasil Perusahaan Milik Daerah dan Pengelolaan Kekayaan Daerah yang Dipisahkan/Regional-Owned Company Revenue and Separated Management of Regional Wealth	1 056 603,17	1 067 293,19
1.4 Lain-lain PAD yang Sah/Other Regional Revenue	12 317 465,52	19 185 472,13
2. Dana Perimbangan/Balance Funds	577 752 823,93	585 416 786,62
2.1 Bagi Hasil Pajak/Tax Sharing Revenue	17 366 111,10	
2.2 Bagi Hasil Bukan Pajak/Sumber Daya Alam/Non-Tax Sharing Revenue/Natural Resources	17 410 933,24	
2.3 Dana Alokasi Umum/General Allocation Fund	444 344 769,00	
2.4 Dana Alokasi Khusus/Special Allocation Fund	98 631 010,59	
3. Lain-lain Pendapatan yang Sah/Other Revenue	148 772 525,62	195 545 790,12
3.1 Pendapatan Hibah/Grant		
3.2 Dana Darurat/Emergency Fund		
3.3 Dana Bagi Hasil Pajak dari Provinsi dan Pemerintah Daerah Lainnya/Tax Sharing Revenue from Provincial and Other Regional Governments		
3.4 Dana Penyesuaian dan Otonomi Daerah/Regional Adjustment and Autonomy Fund		
3.5 Bantuan Keuangan dari Provinsi atau Pemerintah Daerah Lainnya/Financial Assistance from Provincial or Other Regional Governments		
3.6 Lainnya/Others		
Jumlah/Total		

Lanjutan Tabel/*Continued Table 2.4.1*

Jenis Pendapatan/<i>Kind of Revenues</i>	2019	2020
(1)	(4)	(5)
1. Pendapatan Asli Daerah (PAD)/ <i>Regional Revenue</i>	45 625 967,28	50 558 310,56
1.1 Pajak Daerah/ <i>Regional Tax</i>	11 578 664,20	20 226 693,81
1.2 Retribusi Daerah/ <i>Regional Retribution</i>	7 331 167,32	2 365 687,14
1.3 Hasil Perusahaan Milik Daerah dan Pengelolaan Kekayaan Daerah yang Dipisahkan/ <i>Regional-Owned Company Revenue and Separated Management of Regional Wealth</i>	1 606 943,09	1 736 531,58
1.4 Lain-lain PAD yang Sah/ <i>Other Regional Revenue</i>	25 109 192,65	26 229 398,03
2. Dana Perimbangan/<i>Balance Funds</i>	632 875 492,47	558 907 762,31
2.1 Bagi Hasil Pajak/ <i>Tax Sharing Revenue</i>	15 566 847,72	12 338 637,14
2.2 Bagi Hasil Bukan Pajak/Sumber Daya Alam/ <i>Non-Tax Sharing Revenue/Natural Resources</i>	6 448 788,79	8 114 824,85
2.3 Dana Alokasi Umum/ <i>General Allocation Fund</i>	455 225 458,00	407 710 506,00
2.4 Dana Alokasi Khusus/ <i>Special Allocation Fund</i>	155 634 397,96	130 743 794,32
3. Lain-lain Pendapatan yang Sah/<i>Other Revenue</i>	132 686 895,94	208 167 937,75
3.1 Pendapatan Hibah/ <i>Grant</i>	30 918 948,94	39 163 468,08
3.2 Dana Darurat/ <i>Emergency Fund</i>		
3.3 Dana Bagi Hasil Pajak dari Provinsi dan Pemerintah Daerah Lainnya/ <i>Tax Sharing Revenue from Provincial and Other Regional Governments</i>		58 196 649,67
3.4 Dana Penyesuaian dan Otonomi Daerah/ <i>Regional Adjustment and Autonomy Fund</i>		8 120 650,00
3.5 Bantuan Keuangan dari Provinsi atau Pemerintah Daerah Lainnya/ <i>Financial Assistance from Provincial or Other Regional Governments</i>		
3.6 Lainnya/ <i>Others</i>	101 767 947,00	102 687 170,00
Jumlah/<i>Total</i>	895 070 241,90	822 017 898,51

Tabel
Table 2.4.2

Realisasi Belanja Pemerintah Kabupaten Mesuji Menurut Jenis Belanja (ribu rupiah), 2017–2020
Actual Mesuji Regency Government Expenditures by Kind of Expenditures (thousand rupiahs), 2017–2020

Jenis Pendapatan Kind of Revenues	2017	2018
(1)	(2)	(3)
1. Belanja Tidak Langsung/Indirect Expenditures		
1.1 Belanja Pegawai/Personnel Expenditures	229 164 974,48	253 870 573,41
1.2 Belanja Bunga/Interest Expenditures		
1.3 Belanja Subsidi/Subsidies Expenditures		
1.4 Belanja Hibah/Grant Expenditures	5 498 387,33	8 383 482,27
1.5 Belanja Bantuan Sosial/Social Aid Expenditures	15 235 000,00	32 956 900,00
1.6 Belanja Bagi Hasil/Sharing Fund Expenditure	-	
1.7 Belanja Bantuan Keuangan/Financial Aids Expenditures	132 069 059,84	
1.8 Belanja Tidak Terduga/Unpredicted Expenditures	143 400,00	512 614,91
2. Belanja Langsung/Direct Expenditures		
2.1 Belanja Pegawai/Personnel Expenditures		
2.2 Belanja Barang dan Jasa/Goods and Services Expenditures	139 167 179,55	140 851 274,61
2.3 Belanja Modal/Capital Expenditure	168 470 345,70	240 570 347,86
3. Belanja Lain-lain/Other Expenditures		135 515 102,57
Jumlah/Total	689 748 346,90	812 660 322,64

Lanjutan Tabel/*Continued Table 2.4.2*

Jenis Pendapatan <i>Kind of Revenues</i>	2019	2020
(1)	(4)	(5)
1. Belanja Tidak Langsung/<i>Indirect Expenditures</i>		
1.1 Belanja Pegawai/ <i>Personnel Expenditures</i>	214 089 545,32	219 323 638,28
1.2 Belanja Bunga/ <i>Interest Expenditures</i>	-	-
1.3 Belanja Subsidi/ <i>Subsidies Expenditures</i>	-	-
1.4 Belanja Hibah/ <i>Grant Expenditures</i>	8 736 650,00	12 179 150,00
1.5 Belanja Bantuan Sosial/ <i>Social Aid Expenditures</i>	20 217 850,00	5 893 800,00
1.6 Belanja Bagi Hasil/ <i>Sharing Fund Expenditure</i>		565 549,72
1.7 Belanja Bantuan Keuangan/ <i>Financial Aids Expenditures</i>		159 448 368,77
1.8 Belanja Tidak Terduga/ <i>Unpredicted Expenditures</i>	1 048 525,00	5 601 117,65
2. Belanja Langsung/<i>Direct Expenditures</i>		
2.1 Belanja Pegawai/ <i>Personnel Expenditures</i>		79 394 318,27
2.2 Belanja Barang dan Jasa/ <i>Goods and Services Expenditures</i>	287 713 401,37	195 462 118,55
2.3 Belanja Modal/ <i>Capital Expenditure</i>	215 958 059,15	144 149 837,27
3. Belanja Lain-lain/<i>Other Expenditures</i>		
Jumlah/<i>Total</i>	747 764 030,84	822 017 898,51

Catatan/Note: *Data yang ditampilkan merupakan kondisi unaudited./ *The data displayed is an unaudited condition.

Template tabel berbeda dengan template data yang didapat dari sumber/ The table template is different from the template data obtained from the source.

Sumber/Source: Badan Pengelola Keuangan Dan Aset Daerah Kabupaten Mesuji/Regional Financial and Asset Management Office of Mesuji Regency

03


PENDUDUK DAN KETENAGAKERJAAN POPULATION AND EMPLOYMENT

PENDUDUK MESUJI

2021

Rasio Jenis Kelamin

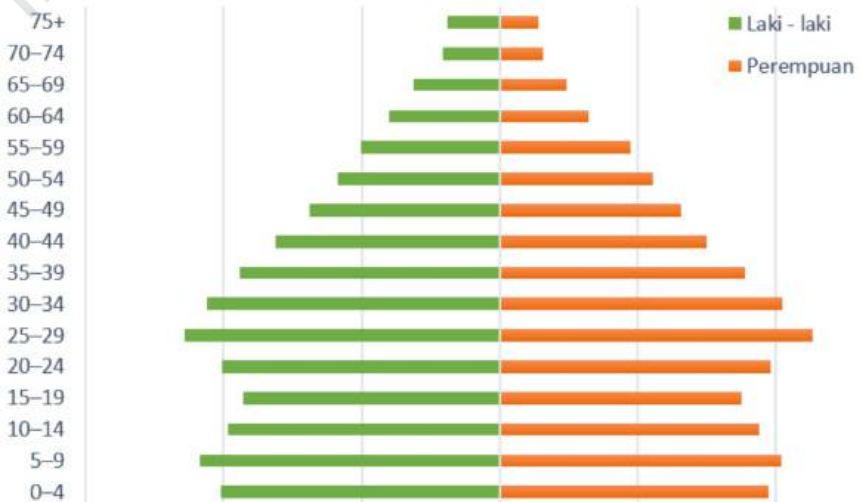
Jumlah Penduduk



229.772 Jiwa

106,68

Piramida Penduduk Mesuji



PENJELASAN TEKNIS

1. Sumber utama data kependudukan adalah sensus penduduk yang dilaksanakan setiap sepuluh tahun sekali. Sensus penduduk telah dilaksanakan sebanyak tujuh kali sejak Indonesia merdeka, yaitu tahun 1961, 1971, 1980, 1990, 2000, 2010, dan 2020.
2. Di dalam sensus penduduk, pencacahan dilakukan terhadap seluruh penduduk yang berdomisili di wilayah teritorial Indonesia termasuk warga negara asing kecuali anggota korps diplomatik negara sahabat beserta keluarganya.
3. Metode pengumpulan data dalam sensus dilakukan dengan wawancara antara petugas sensus dengan responden dan juga melalui e-census. Pencatatan penduduk menggunakan konsep usual residence, yaitu konsep di mana penduduk biasa bertempat tinggal. Bagi penduduk yang bertempat tinggal tetap dicacah di mana mereka biasa tinggal, sedangkan untuk penduduk yang tidak bertempat tinggal tetap dicacah di tempat di mana mereka ditemukan petugas sensus pada malam 'Hari Sensus'. Termasuk penduduk yang tidak bertempat tinggal tetap adalah tuna wisma, awak kapal berbendera Indonesia, penghuni perahu/rumah apung, masyarakat terpencil/terasing,

TECHNICAL NOTES

1. *The main source of demographic data is population census, which is conducted every ten years. Population Census has been conducted seven times since Indonesia's independence: 1961, 1971, 1980, 1990, 2000, 2010 and 2020.*
2. *The population census enumerates all residents who domicile in the entire territory of Indonesia including foreign citizens except the diplomatic corps members and their families.*
3. *The method of data collection in a population census involves interviewing respondents and conducting e-census. Enumeration of the population uses the concept of "usual residence", which is the concept of "places where people usually live". De jure was applied to the permanent residents, while de facto was applied to non-permanent residents. The permanent residents were enumerated in place where they normally live, the non-permanent residents were enumerated where they were found by the enumerators, on the night of 'Census Date'. The non permanent residents include homeless people, ship crew, boat people, remote area community, and internally displaced persons.*

dan pengungsi. Bagi mereka yang mempunyai tempat tinggal tetap dan sedang bepergian ke luar wilayah lebih dari enam bulan, tidak dicacah di tempat tinggalnya, tetapi dicacah di tempat tujuannya.

4. Untuk tahun yang tidak dilaksanakan sensus penduduk, data kependudukan diperoleh dari hasil proyeksi penduduk. Proyeksi penduduk merupakan suatu perhitungan ilmiah yang didasarkan pada asumsi dari komponen-komponen perubahan penduduk, yaitu kelahiran, kematian, dan migrasi. Proyeksi penduduk Indonesia 2020–2023 menggunakan data dasar penduduk hasil SP2020.
5. Penduduk Indonesia adalah semua orang yang berdomisili di wilayah teritorial Indonesia selama 6 bulan atau lebih dan atau mereka yang berdomisili kurang dari 6 bulan tetapi bertujuan menetap.
6. Laju pertumbuhan penduduk adalah angka yang menunjukkan persentase pertambahan penduduk dalam jangka waktu tertentu.
7. Kepadatan penduduk adalah rasio banyaknya penduduk per kilometer persegi.

Those who had permanent residence and travelling away from their home for six months or more were not enumerated in their permanent place, but in the place where they were during the census.

4. *For the periods where the population census is not conducted, population projection is done to estimate population during those years. The population projection is an estimate based on the demographic components, such as birth, death, and migration. Indonesia's 2020–2023 population projection used the 2020 Population Census as the base population.*
5. *The population of Indonesia are all residents of the entire territory of Indonesia who have stayed for six months or longer, and those who intended to stay more than six months even though their length of stay is less than six months.*
6. *The growth rate of population is the number that show percentage of population growth within a specified period.*
7. *Population density is ratio of population per square kilometer.*

8. Rasio jenis kelamin adalah perbandingan antara penduduk laki-laki dan penduduk perempuan pada suatu wilayah dan waktu tertentu. Biasanya dinyatakan dengan banyaknya penduduk laki-laki untuk 100 penduduk perempuan.
 9. Distribusi penduduk adalah pola persebaran penduduk di suatu wilayah, baik berdasarkan batas-batas geografis maupun berdasarkan batas-batas administrasi pemerintahan.
 10. Komposisi penduduk adalah pola persebaran penduduk menurut karakteristiknya, contoh: penduduk menurut kelompok umur, penduduk menurut jenis kelamin.
 11. Penduduk yang termasuk angkatan kerja adalah penduduk usia kerja (15 tahun dan lebih) yang bekerja, atau punya pekerjaan namun sementara tidak bekerja dan pengangguran.
 12. Penduduk yang termasuk bukan angkatan kerja adalah penduduk usia kerja (15 tahun dan lebih) yang masih sekolah, mengurus rumah tangga atau melaksanakan kegiatan lainnya selain kegiatan pribadi.
8. *Sex ratio is the ratio of males population to females population in a given area and time, usually expressed as the number of males for every 100 females.*
 9. *Population distribution is the pattern of population distribution in an area, either by geographic boundaries or by government administrative boundaries.*
 10. *Population composition is the pattern of population distribution by its characteristics, example: population by age group, population by sex.*
 11. *The population included in economically active is the working age population (15 years and over) who work, or have work but are temporarily unemployed and unemployment.*
 12. *Residents who are not economically active are residents of working age (15 years and over) who are still in school, take care of the household or carry out other activities other than personal activities*

13. Bekerja adalah kegiatan ekonomi yang dilakukan oleh seseorang dengan maksud memperoleh atau membantu memperoleh pendapatan atau keuntungan, paling sedikit 1 jam (tidak terputus) dalam seminggu yang lalu. Kegiatan tersebut termasuk pola kegiatan pekerja tak dibayar yang membantu dalam suatu usaha/kegiatan ekonomi.
14. Punya pekerjaan tetapi sementara tidak bekerja adalah keadaan dari seseorang yang mempunyai pekerjaan tetapi selama seminggu yang lalu sementara tidak bekerja karena berbagai sebab, seperti: sakit, cuti, menunggu panen, mogok dan sebagainya.
15. Penganggur terbuka, terdiri dari: Mereka yang tak punya pekerjaan dan mencari pekerjaan. Mereka yang tak punya pekerjaan dan mempersiapkan usaha. Mereka yang tak punya pekerjaan dan tidak mencari pekerjaan, karena merasa tidak mungkin mendapatkan pekerjaan. Mereka yang sudah punya pekerjaan, tetapi belum mulai bekerja (lihat pada "An ILO Manual on Concepts and Methods"). Mencari pekerjaan adalah kegiatan seseorang yang pada saat survei orang tersebut sedang mencari pekerjaan, seperti mereka: Yang belum pernah bekerja dan sedang berusaha mendapatkan pekerjaan. Yang sudah pernah bekerja, karena sesuatu diberhentikan dan sedang
13. *Working: an activity done by a person who worked for pay or assisted others in obtaining pay or profit for the duration at least one hour during the survey week. Include an unpaid worker who help an economically activity/ business.*
14. *Temporarily absent from work, but having job: an activity done by a person who had a job, but was temporarily absent from work for some reasons during the survey week, i.e: sick, on leave, waiting for harvest season, on strike etc.*
15. *Unemployment, which consists of: Person without work but looking for work. Person without work who have established a new business/ firm. Person without work who were not looking for work, because they do not expect to find work. Person who have made arrangements to start work on a date subsequent to the reference period (future starts). Looking for work is a person which during the survey that is looking for work, such as: Those who never work and looking for a work. Those who had work, but resigned or dismissed from her/his work because of some reasons and trying for looking a work. Those who work or have a job, but still trying to looking for another job because of some reasons.*

berusaha untuk mendapatkan pekerjaan. Yang bekerja atau mempunyai pekerjaan, tetapi karena sesuatu hal masih berusaha untuk mendapatkan pekerjaan lain. Usaha mencari pekerjaan ini tidak terbatas pada seminggu sebelum pencacahan, jadi mereka yang sedang berusaha mendapatkan pekerjaan dan yang permohonannya telah dikirim lebih dari satu minggu yang lalu tetap dianggap sebagai mencari pekerjaan asalkan seminggu yang lalu masih mengharapkan pekerjaan yang dicari. Mereka yang sedang bekerja dan berusaha untuk mendapatkan pekerjaan yang lain tidak dapat disebut sebagai penganggur terbuka. Mempersiapkan suatu usaha adalah suatu kegiatan yang dilakukan seseorang dalam rangka mempersiapkan suatu usaha/pekerjaan yang "baru", yang bertujuan untuk memperoleh penghasilan/keuntungan atas resiko sendiri, baik dengan atau tanpa mempekerjakan buruh/pekerja dibayar maupun tidak dibayar. Mempersiapkan yang dimaksud adalah apabila "tindakannya nyata" seperti: mengumpulkan modal atau perlengkapan/alat, mencari lokasi/tempat, mengurus surat ijin usaha dan sebagainya, telah/sedang dilakukan. Mempersiapkan usaha tidak termasuk yang baru merencanakan, berniat, dan baru mengikuti kursus/pelatihan dalam rangka membuka usaha. Mempersiapkan suatu usaha yang nantinya cenderung pada pekerjaan sebagai berusaha sendiri (own account

This activity is not limited to a week during survey period, but for those who have been trying to looking for a job who sent the application for more than a week before the survey is considered for looking for a job as long as still expecting a job last week. For those who are working and still trying to looking for work is not categorized as unemployment. Person who established a new business/firm is he/ she who established a new business/ firm in obtaining profit at his/her own risk with or without paid or unpaid worker. Meaning if they do a real as their effort such as: collecting capitals, preparing equipments, looking for business location, applying for business permission letter, that had been done or being done by someone. This activity does not include persons who just have plans todo, intend, or following a course/ training to prepare a business/firm. In this case commonly for those who want to be worker or employer on their own account assisted by temporary worker/ unpaid worker or employer assisted by permanent worker/paid worker.

worker) atau sebagai berusaha dibantu buruh tidak tetap/buruh tak dibayar atau sebagai berusaha dibantu buruh tetap/buruh dibayar.

16. Sekolah adalah kegiatan seseorang untuk bersekolah di sekolah formal, mulai dari pendidikan dasar sampai dengan pendidikan tinggi selama seminggu yang lalu sebelum pencacahan. Tidak termasuk yang sedang libur sekolah.
17. Mengurus rumah tangga adalah kegiatan seseorang yang mengurus rumah tangga tanpa mendapatkan upah, misalnya: ibu-ibu rumah tangga dan anaknya yang membantu mengurus rumah tangga. Sebaliknya pembantu rumah tangga yang mendapatkan upah walaupun pekerjaannya mengurus rumah tangga dianggap bekerja.
18. Kegiatan lainnya adalah kegiatan seseorang selain disebut di atas, yakni mereka yang sudah pensiun, orang-orang yang cacat jasmani (buta, bisu dan sebagainya) yang tidak melakukan sesuatu pekerjaan seminggu yang lalu.
19. Pendidikan tertinggi yang ditamatkan adalah tingkat pendidikan seseorang yang dicapai setelah mengikuti pelajaran pada kelas tertinggi suatu tingkatan sekolah dengan mendapatkan tanda tamat (ijazah).
16. *Students : persons who were regularly attending a formal school (exclude students who were on school holidays).*
17. *Housekeepers: persons who were engaged in household duties in their own home, or persons who helped in managing household chores without payment, e.g. housewives and their children who are doing household work. However, an activity undertaken by a servant is considered as work.*
18. *Others: persons performing activities other than the ones mentioned above, such as retirement and those who are disabled (deaf, mute, etc).*
19. *Educational attainment: the highest educational level completed by a person, verified with the receipt of a diploma or a letter of completion/ certificate.*

20. Status pekerjaan adalah jenis kedudukan seseorang dalam melakukan pekerjaan di suatu unit usaha/kegiatan. Mulai tahun 2001 status pekerjaan dibedakan menjadi 7 kategori yaitu:
- u. Berusaha sendiri, adalah bekerja atau berusaha dengan menanggung resiko secara ekonomis, yaitu dengan tidak kembalinya ongkos produksi yang telah dikeluarkan dalam rangka usahanya tersebut, serta tidak menggunakan pekerja dibayar maupun pekerja tak dibayar, termasuk yang sifat pekerjaannya memerlukan teknologi atau keahlian khusus.
 - v. Berusaha dibantu buruh tidak tetap/buruh tak dibayar, adalah bekerja atau berusaha atas resiko sendiri, dan menggunakan buruh/pekerja tak dibayar dan atau buruh/pekerja tidak tetap.
 - w. Berusaha dibantu buruh tetap/buruh dibayar, adalah berusaha atas resiko sendiri dan mempekerjakan paling sedikit satu orang buruh/pekerja tetap yang dibayar.
 - x. Buruh/Karyawan/Pegawai, adalah seseorang yang bekerja pada orang lain atau instansi/ kantor/ perusahaan secara tetap dengan menerima upah/gaji, baik berupa uang maupun barang. Buruh yang tidak mempunyai majikan tetap, tidak digolongkan sebagai buruh/ karyawan, tetapi sebagai pekerja bebas.
20. *Employment status is the status of a person at the place where he/she works. There are seven different categories:*
- u. *Own-account worker, is a person who works at her/his own risk without assisted by paid per mount worker or unpaid worker include technical job or skill job.*
 - v. *Employer assisted by temporary workers/unpaid worker, a person who works at her/his own risk and assisted by temporary worker/unpaid worker.*
 - w. *Employer assisted by permanent workers/paid workers, is a person who does his/her business at her/ his own risk at least one assisted by paid permanent worker.*
 - d. *Employee, is a person who work permanently for other people or institution/office/company and gains some money/cash or goods as wage/salary. Labor who have no permanent employer is not categorized as a laborer/ worker/ employee but casual worker.*

Seseorang dianggap memiliki majikan tetap jika memiliki 1 (satu) majikan (orang/ rumah tangga) yang sama dalam sebulan terakhir, khusus pada sektor bangunan batasannya tiga bulan. Apabila majikannya instansi/ lembaga, boleh lebih dari satu.

- e. Pekerja bebas di pertanian, adalah seseorang yang bekerja pada orang lain/majikan/institusi yang tidak tetap (lebih dari 1 majikan dalam sebulan terakhir) di usaha pertanian baik berupa usaha rumah tangga maupun bukan usaha rumah tangga atas dasar balas jasa dengan menerima upah atau imbalan baik berupa uang maupun barang, dan baik dengan sistem pembayaran harian maupun borongan. Usaha pertanian meliputi: pertanian tanaman pangan, perkebunan, kehutanan, perikanan dan perburuan, termasuk juga jasa pertanian.
- f. Majikan adalah orang atau pihak yang memberikan pekerjaan dengan pembayaran yang disepakati.
- g. Pekerja bebas di nonpertanian adalah seseorang yang bekerja pada orang lain/majikan/ institusi yang tidak tetap (lebih dari 1 majikan dalam sebulan terakhir), di usaha non pertanian dengan menerima upah atau imbalan baik berupa uang maupun barang dan baik dengan sistem pembayaran harian maupun borongan.

A laborers, in general is considered to have a permanent employer if he has the same employer during the past month, particularly for building construction sector is 3 months. If the employer is an institution, more than 1 (one) is allowed.

- e. *Casual employee in agriculture, is a person who does not work permanently for other people/ employer/ institution (more than 1 employer during the last 1 month) in agricultural sector either home industry or not home industry based on remuneration paid with money or goods, and based on daily or contact payment system. Agricultural industry covers food-based agricultural, plantation, forestry, livestock, fishery, hunting, including agricultural services.*
- f. *Employer is a person who gives a job with an agreement payment.*
- g. *Casual employee not in agriculture, is a person who does not work permanently for other people/ employer/ institution (more than 1 employer during then past 1 month) in non agricultural and gets money or goods as wage/ salary either based on daily or contract payment system.*

Usaha non pertanian meliputi: usaha di sektor pertambangan, industri, listrik, gas dan air, sektor konstruksi/bangunan, sektor perdagangan, sektor angkutan, pergudangan dan komunikasi, sektor keuangan, asuransi, usaha persewaan bangunan, tanah dan jasa perusahaan, sektor jasa kemasyarakatan, sosial dan perorangan. Huruf e dan f yang dikembangkan mulai pada publikasi 2001, pada tahun 2000 dan sebelumnya dikategorikan pada huruf d dan a (huruf e termasuk dalam d dan huruf f termasuk dalam a).

h. Pekerja keluarga/tak dibayar adalah seseorang yang bekerja membantu orang lain yang berusaha dengan tidak mendapat upah/gaji, baik berupa uang maupun barang

Those sectors include non agricultural sector: mining, manufactures, electricity, gas and water, construction, trade, transportation, storage, and communication, financing, insurance, real estate, and business services, community, social, and personal services.

h. Family/Unpaid worker, is a person who works for other people without pay in cash or goods.

ULASAN**Penduduk**

Penduduk Kabupaten Mesuji berdasarkan hasil Proyeksi Penduduk SP2020 sebanyak 229.772 jiwa yang terdiri atas 118.598 jiwa penduduk laki-laki dan 111.174 jiwa penduduk perempuan. Sementara itu besarnya angka rasio jenis kelamin berdasarkan hasil Proyeksi Sensus Penduduk tahun 2020 penduduk laki- laki terhadap penduduk perempuan sebesar 106,68.

Kepadatan penduduk di Kabupaten Mesuji Tahun 2021 mencapai 105 jiwa/km². Kepadatan Penduduk di tujuh kecamatan cukup beragam dengan kepadatan penduduk tertinggi terletak di Kecamatan Panca Jaya yang mencapai 195 jiwa/km² dan terendah di Kecamatan Mesuji Timur dengan kepadatan penduduk 56 jiwa/km².

Ketenagakerjaan

Jumlah angkatan Kerja di Kabupaten Mesuji tahun 2021 sebanyak 104.443 orang, terdiri dari 70.730 laki-laki dan 33.713 perempuan.

Sedangkan untuk bukan angkatan kerja sebanyak 46.470 orang yang terdiri dari 8.754 laki-laki dan 37.716 perempuan.

Persentase penduduk yang bekerja terhadap angkatan kerja ada 96,58 persen, dan persentase angkatan kerja terhadap penduduk usia kerja ada 69,21 persen.

DESCRIPTION*Population*

The population of Mesuji Regency that based on the Projection of Population Census 2020 is 229,772 people consisting of 118,598 inhabitants of the male population and 111,174 inhabitants of the female population. Meanwhile, the size of the sex ratio based on the results of the projection of Population Census of the male population to the female population is 106.68.

Population density of Mesuji Regency in 2021 reached 105 people/km². Population density in seven sub-districts is quite diverse with the highest population density being in the Panca Jaya Subdistrict that reaches 195 people/km² and the lowest is in Mesuji Timur Subdistrict of 56 people/km².

Employment

The total workforce in Mesuji Regency in 2021 was 104,443 people, consisting of 70,730 men and 33,713 women.

While for the non-labor force, 46,470 people consisted of 8,754 men and 37,716 women.

The percentage of the population working for the workforce is 96.58 percent, and the percentage of the labor force against the working age population is 69.21 percent.

Berdasarkan status pekerjaannya, penduduk yang bekerja di Kabupaten Mesuji 2021 mayoritas berstatus berusaha dibantu buruh tidak tetap/ buruh tidak dibayar/keluarga yakni sebanyak 26.022 orang.

Based on their employment status the majority of residents who work in Mesuji Regency in 2021 have the status of employer assisted by temporary worker/ unpaid worker/family, namely 26,2022 people.

<https://mesujikab.bps.go.id>

3.1 PENDUDUK POPULATION

Tabel 3.1.1 Penduduk, Laju Pertumbuhan Penduduk, Distribusi Persentase Penduduk, Kepadatan Penduduk, Rasio Jenis Kelamin Penduduk Menurut Kecamatan di Kabupaten Mesuji, 2021
Population, Population Growth Rate, Percentage Distribution of Population, Population Density, and Population Sex Ratio by Subdistrict in Mesuji Regency, 2021

Kecamatan Subdistrict	Penduduk (ribu) Population (thousand)	Laju Pertumbuhan Penduduk per Tahun 2020–2021 Annual Population Growth Rate (%) 2020–2021
(1)	(2)	(3)
Way Serdang	45 987	1.003
Simpang Pematang	29 282	1.003
Panca Jaya	18 818	1.003
Tanjung Raya	43 858	1.003
Mesuji	23 756	1.003
Mesuji Timur	40 291	1.003
Rawajitu Utara	27 780	1.003
Mesuji	229 772	1.003

Lanjutan Tabel/*Continued Table* 3.1.1

Kecamatan <i>Subdistrict</i>	Persentase Penduduk <i>Percentage of Total Population</i>	Kepadatan Penduduk per km ² <i>Population Density per sq.km</i>
(1)	(7)	(8)
Way Serdang	20.01	151.06
Simpang Pematang	12.74	175.99
Panca Jaya	8.19	195.47
Tanjung Raya	19.09	122.85
Mesuji	10.34	88.85
Mesuji Timur	17.54	56.05
Rawajitu Utara	12.09	101.48
Mesuji	100	105.21

Lanjutan Tabel/*Continued Table 3.1.1*

Kecamatan <i>Subdistrict</i>	Rasio Jenis Kelamin Penduduk <i>Population Sex Ratio</i>
(1)	(11)
Way Serdang	106.38
Simpang Pematang	104.90
Panca Jaya	107.16
Tanjung Raya	106.90
Mesuji	106.59
Mesuji Timur	107.93
Rawajitu Utara	106.67
Mesuji	106.68

Catatan/*Note:*Sumber/*Source:* Hasil Proyeksi dari Hasil SP2020 (September)/The Result of Projection of the 2020 Population Census (September)

Tabel
Table 3.1.2

Jumlah Penduduk Menurut Kelompok Umur dan Jenis Kelamin di Kabupaten Mesuji
Population by Age Groups and Sex in Mesuji Regency, 2021

Kelompok Umur Age Groups	Jenis Kelamin/Sex		
	Laki-Laki Male	Perempuan Female	Jumlah Total
(1)	(2)	(3)	(4)
0-4	10 097	9 739	19836
5-9	10 871	10 175	21 046
10-14	9 840	9 391	19 231
15-19	9 296	8 747	18 043
20-24	10 048	9 824	19 872
25-29	11 394	11 338	22 732
30-34	10 612	10 215	20 827
35-39	9 445	8 884	18 329
40-44	8 102	7 480	15 582
45-49	6 897	6 558	13 455
50-54	5 874	5 541	11 415
55-59	5 034	4 732	9 766
60-64	3 995	3 199	7 194
65-69	3 137	2 400	5 537
70-74	2 055	1 548	3 603
75+	1 901	1 403	3 304
Mesuji	118 598	111 174	229 772

Catatan/Note: -

Sumber/Source: Hasil Proyeksi dari Hasil SP2020 (September)/The Result of Projection of the 2020 Population Census (September)

3.2 KETENAGAKERJAAN EMPLOYMENT

Tabel 3.2.1 Jumlah Penduduk Berumur 15 Tahun Keatas Menurut Jenis Kegiatan Selama Seminggu yang Lalu dan Jenis Kelamin di Kabupaten Mesuji, 2021
Population Aged 15 Years and Over by Type of Activity During The Previous Week and Sex in Mesuji Regency, 2021

Kegiatan Utama <i>Main Activity</i>	Jenis Kelamin/Sex		
	Laki-Laki <i>Male</i>	Perempuan <i>Female</i>	Laki-Laki+ Perempuan <i>Male+Female</i>
(1)	(2)	(3)	(4)
I. Angkatan Kerja/<i>Economically Active</i>			
1. Bekerja/ <i>Working</i>	68 478	32 395	100 873
2. Pengangguran Terbuka/ <i>Unemployment</i>	2 252	1 318	3 570
II. Bukan Angkatan Kerja/<i>Not Economically Active</i>			
1. Sekolah/ <i>Attending School</i>	2 889	4 062	6 951
2. Mengurus Rumah Tangga/ <i>Housekeeping</i>	2 585	32 647	35 232
3. Lainnya/ <i>Others</i>	3 280	1 007	4 287
Jumlah/<i>Total</i>	79 484	71 429	150 913

Catatan/*Note*:

Sumber/*Source*: BPS, Survei Angkatan Kerja Nasional (Sakernas) Agustus/BPS-Statistics Indonesia, August National Labor Force Survey

Tabel 3.2.2
Table

Penduduk Berumur 15 Tahun ke Atas Menurut Pendidikan Tertinggi yang Ditamatkan dan Jenis Kegiatan Selama Seminggu yang Lalu di Kabupaten Mesuji, 2021
Population 15 Years of Age and Over by Educational Attainment and Type of Activity During the Previous Week in Mesuji Regency 2021

Pendidikan Tertinggi yang Ditamatkan ¹ Educational Attainment ¹	Angkatan Kerja/Economically Active			Persentase Bekerja terhadap Angkatan Kerja Percentage of Working to Economically Active
	Bekerja Working	Pengangguran ² Unemployment ²	Jumlah Angkatan Kerja Total of Economically Active	
(1)	(2)	(3)	(4)	(5)
0	51 731	877	52 608	98,33
1	26 232	478	26 710	98,21
2	17 797	1 980	19 777	89,99
3	5 113	235	5 348	95,61
Jumlah/Total	100 873	3 570	104 443	96.58

Lanjutan Tabel/*Continued Table 3.2.2*

Pendidikan Tertinggi yang Ditamatkan ¹ <i>Educational Attainment ¹</i>	Bukan Angkatan Kerja <i>Not Economically Active</i>	Jumlah Total	Persentase Angkatan Kerja terhadap Penduduk Usia Kerja <i>Percentage of Economically Active to Working Age Population</i>
(1)	(6)	(7)	(8)
0	24 897	77 505	67.88
1	14 624	41 334	64.62
2	6 647	26 424	74.84
3	302	5 650	94.65
Jumlah/Total	46 470	150 913	69.21

Catatan/Note: ¹ 0. ≤ Sekolah Dasar (SD)/≤ *Primary School*
 1. Sekolah Menengah Pertama/*Junior High School*
 2. Sekolah Menengah Atas/*Senior High School*
 3. Perguruan Tinggi/*Collage*
² 1. Mencari pekerjaan/*Looking for work*
 2. Mempersiapkan usaha/*Establishing a new business/firm*
 3. Merasa tidak mungkin mendapat pekerjaan/*Feeling hopeless in looking for work (discouraged job seekers)*
 4. Sudah punya pekerjaan tetapi belum mulai bekerja/*Having job already but not starting to work yet*

Sumber/Source: BPS, Survei Angkatan Kerja Nasional (Sakernas) Agustus/BPS-Statistics Indonesia, August National Labor Force Survey

Tabel
Table 3.2.3

Penduduk Berumur 15 Tahun Ke Atas yang Bekerja Selama Seminggu yang Lalu Menurut Status Pekerjaan Utama dan Jenis Kelamin di Kabupaten Mesuji, 2021
Population 15 Years of Age and Over who Worked During The Previous Week by Main Employment Status and Sex in Mesuji Regency 2021

Status Pekerjaan Utama <i>Main Employment Status</i>	Laki-Laki <i>Male</i>	Perempuan <i>Female</i>	Jumlah <i>Total</i>
(1)	(2)	(3)	(4)
Berusaha sendiri <i>Own account worker</i>	15 884	4 888	20 772
Berusaha dibantu buruh tidak tetap/buruh tidak dibayar <i>Employer assisted by temporary worker/unpaid worker</i>	18 164	7 858	26 022
Berusaha dibantu buruh tetap/buruh dibayar <i>Employer assisted by permanent worker/paid worker</i>	886	449	1 335
Buruh/Karyawan/Pegawai/ <i>Employee</i>	18 595	5 156	23 751
Pekerja bebas <i>Casual worker</i>	7 811	758	8 569
Pekerja keluarga/tak dibayar <i>Family worker/unpaid worker</i>	7 138	13 286	20 424
Jumlah/Total	68 478	32 395	100 873

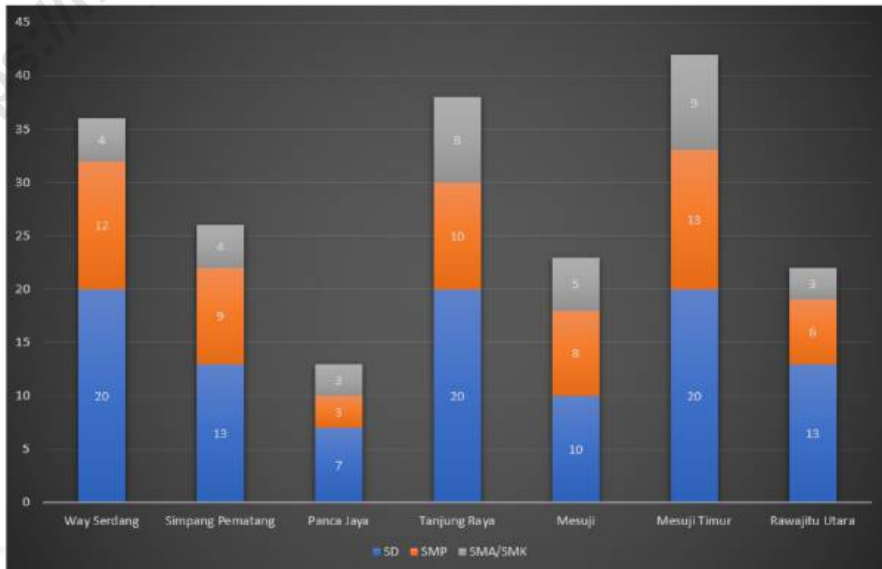
Catatan/Note: ...

Sumber/Source: BPS, Survei Angkatan Kerja Nasional (Sakernas) Agustus/BPS-Statistics Indonesia, August National Labor Force Survey

04

SOSIAL DAN KESEJAHTERAAN RAKYAT SOCIAL AND WELFARE

Jumlah Fasilitas Pendidikan di Kabupaten Mesuji



PENJELASAN TEKNIS**TECHNICAL NOTES**

- | | |
|--|---|
| <p>1. Jalur Pendidikan di Indonesia terdiri atas 1) pendidikan formal, 2) pendidikan nonformal, dan 3) pendidikan informal yang ketiganya dapat saling melengkapi dan memperkaya (Undang-Undang No. 20 Tahun 2013 tentang Sistem Pendidikan Nasional).</p> | <p>1. <i>The Education System in Indonesia consists of 1) a formal education, non-formal education, and informaleducation that all three can be complementary and enriching (Law No. 20 Year 2013 about The National Education System).</i></p> |
| <p>2. Jenjang Pendidikan Formal terdiri atas pendidikan dasar, pendidikan menengah, dan pendidikan tinggi. Jenis pendidikan yang diajarkan mencakup pendidikan umum, kejuruan, akademik, profesi, vokasi, keagamaan, dan khusus.</p> <ul style="list-style-type: none"> • Pendidikan Dasar berbentuk Sekolah Dasar (SD) dan Madrasah Ibtidaiyah (MI) atau bentuk lain yang sederajat serta Sekolah Menengah Pertama (SMP) dan Madrasah Tsanawiyah (MTs), atau bentuk lain yang sederajat. • Pendidikan Menengah berbentuk Sekolah Menengah Atas (SMA), Madrasah Aliyah (MA), Sekolah Menengah Kejuruan (SMK), dan Madrasah Aliyah Kejuruan (MAK), atau bentuk lain yang sederajat. | <p>2. <i>The Formal Education Level consists of primary education, secondary education, and high education. The kind of education that taught consists of general education, vocational, academic, professional, religious, and specific education.</i></p> <ul style="list-style-type: none"> • <i>The Primary Education consists of Elementary School and Islamic Elementary School or other equivalent forms and Junior High School and MTs, or other equivalent forms.</i> • <i>The Secondary Education consists of the senior high school, MA, Vocational School, and Vocational Madrasah Aliyah, or other equivalent forms.</i> |
| <p>3. Pendidikan Tinggi merupakan jenjang pendidikan setelah pendidikan menengah</p> | <p>3. <i>The High Education consists of the education level after the secondary education that consists of diplomas,</i></p> |

yang mencakup program pendidikan diploma, sarjana, magister, spesialis, dan doktor yang diselenggarakan oleh perguruan tinggi. Perguruan tinggi dapat berbentuk akademi, politeknik, sekolah tinggi, institut, atau universitas.

bachelor, master, specialist, and doctoral degrees that are held by the college. The colleges can be academy, polytechnic, high school, institute, or university.

4. Rumah Sakit adalah tempat pemeriksaan dan perawatan kesehatan, biasanya berada di bawah pengawasan dokter/tenaga medis, yang melayani penderitayangsakittuntukberobat rawat jalan atau rawat inap.
 5. Rumah Sakit Bersalin adalah rumah sakit khusus untuk persalinan, dilengkapi pelayanan spesialis pemeriksaan kehamilan, persalinan, rawat inap dan rawat jalan ibu dan anak yang berada di bawah pengawasan dokter spesialis kandungan.
 6. Rumah Bersalin adalah sarana pelayanan kesehatan dengan izin sebagai rumah bersalin, dilengkapi pelayanan pemeriksaan kehamilan, persalinan serta pemeriksaan ibu dan anak yang berada di bawah pengawasan bidan senior.
 7. Poliklinik adalah sarana kesehatan yang dipakai untuk pelayanan berobat jalan, biasanya beradadi bawah pengawasan dokter/tenaga medis.
4. *Hospital is a place for health check, usually controlled/supervised by doctors/medical personnel to serve the ill patients to get outpatient or inpatient treatment services.*
 5. *Maternity Hospital is a specialized hospital for childbirth, has specialist inspection service to pregnancy, childbirth, hospitalization and outpatient for mothers and children that is under the supervision of an obstetrician.*
 6. *Maternity House is health care facility with a license as a maternity house, equipped with prenatal care, childbirth and examination of mothers and children which is under the supervision of a senior midwife!*
 7. *Polyclinic is a health facility in which to get outpatient services, usually under the control of doctor/ medical personnel.*

8. Puskesmas (Pusat Kesehatan Masyarakat) adalah unit pelaksana teknis dinas kesehatan Kecamatan yang mempunyai fungsi utama sebagai penyelenggara pelayanan kesehatan tingkat pertama. Wilayah kerja puskesmas maksimal adalah satu kecamatan dan untuk dapat menjangkau wilayah kerjanya, puskesmas mempunyai jaringan pelayanan yang meliputi unit Puskesmas Pembantu (Pustu), unit Puskesmas Keliling (Puskel), dan unit bidan desa/komunitas (Peraturan Menteri Kesehatan RI No. 75 Tahun 2014 Tentang Pusat Kesehatan Masyarakat).
 9. Rumah Bersalin adalah sarana pelayanan kesehatan dengan izin sebagai rumah bersalin, dilengkapi pelayanan pemeriksaan kehamilan, persalinan serta pemeriksaan ibu dan anak yang berada di bawah pengawasan bidan senior.
 10. Apotek adalah suatu tempat tertentu yang digunakan untuk melakukan pekerjaan kefarmasian, dan penyaluran/penjualan obat atau bahan farmasi dan perbekalan kesehatan lainnya kepada masyarakat yang dikelola oleh tenaga apoteker (Peraturan Menteri Kesehatan RI No. 1332 Tahun 2002 Tentang Perubahan Atas Peraturan Menteri Kesehatan RI No. 922/MENKES/PER/X/1993
8. *Public Health Center is technical implementation unit of regency health department that have the primary function as a first- level health care providers. The working area standard of public health center is one district and to reach their working areas, public health centers have a service network covering subsidiary of public health center, mobile public health center units, and midwife units (Regulation of the Minister of Health of Indonesia Number 75 Year 2014 about Public Health Center).*
 9. *Maternity House is health care facility with a license as a maternity house, equipped with prenatal care, childbirth and examination of mothers and children which is under the supervision of a senior midwife.*
 10. *Pharmacy is a specific place that is used for pharmaceutical jobs, and distribution/sale of drugs/ pharmaceuticals and other medical supplies to people that are administered by trained pharmacist (Regulation of the Minister of Health of Indonesia Number 1332 Year 2002 about the Changes of Regulation of the Minister of Health*

10. Atas Peraturan Menteri Kesehatan RI No. 922/MENKES/PER/X/1993 Tentang Ketentuan dan Tata Cara Pemberian Izin Apotek).
11. Keluhan kesehatan adalah keadaan seseorang yang mengalami gangguan kesehatan atau kejiwaan, baik karena penyakit akut, penyakit kronis, kecelakaan, kriminal, atau hal lain.
12. Bencana Alam adalah peristiwa atau serangkaian peristiwa yang mengancam dan mengganggu kehidupan/penghidupan masyarakat yang disebabkan oleh faktor alam antara lain berupa gempa bumi, tsunami, gunung meletus, banjir, kekeringan, angin topan, dan tanah longsor sehingga mengakibatkan kerugian materi maupun non-materi.
13. Garis Kemiskinan merupakan representasi dari jumlah rupiah minimum yang dibutuhkan untuk memenuhi kebutuhan pokok minimum makanan yang setara dengan 2100 kilokalori per kapita per hari dan kebutuhan pokok bukan makanan.
 -Rumusan : $GK = GKM + GKNM$
 dimana : $GKM =$ Garis kemiskinan makanan ; $GKNM =$ Garis Kemiskinan non makanan.
 -Kegunaannya adalah untuk mengukur beberapa indikator kemiskinan, seperti jumlah dan
10. of Indonesia Number 922/MENKES/PER/X/1993 about Provision and Procedures for Administration of Licensed Pharmacies).
11. *Health complaint is a condition where a person has health or mental problems because of acute illness, chronically illness, accident, crimes, or others.*
12. Natural Disaster is an event or series of events that threaten and disrupt the lives and livelihoods caused by natural factors such as: earthquake, tsunami, volcanic eruption, flood, flash flood, drought, typhoon/ cyclone, and landslide so it can lead to result in loss of material and non- material.
13. *The Poverty Line is a representation of the minimum rupiah needed to meet the minimum basic food needs which are equal to 2100 kilocalories per capita per day and non-food basic needs.*
 -Rule: $GK = GKM + GKNM$ where: $QCC =$ Food poverty line; $GKNM =$ Non food poverty line
 -The purpose is to measure several indicators of poverty, such as the number and percentage of poor people (headcount index-Po), poverty depth index (poverty gap index-P1), and poverty severity index (P2).

persentase penduduk miskin (headcount index-Po), indeks kedalaman kemiskinan (poverty gap index-P1), dan indeks keparahan kemiskinan (poverty severity index-P2).

-Selain dari Susenas Modul Konsumsi dan Kor, variabel lain untuk menyusun indikator kemiskinan diperoleh dari Survei Paket Komoditi Kebutuhan Dasar (SPKKD).

-In addition to the Consumption and Core Module Susenas, other variables for compiling poverty indicators were obtained from the Basic Needs Commodity Package Survey (SPKKD).

14. Garis kemiskinan menunjukkan jumlah rupiah minimum yang dibutuhkan untuk memenuhi kebutuhan pokok minimum makanan yang setara dengan 2100 kilokalori per kapita per hari dan kebutuhan pokok bukan makanan. Penduduk yang memiliki rata-rata pengeluaran konsumsi per kapita per bulan di bawah garis kemiskinan dikategorikan sebagai penduduk miskin.

14. *The poverty line shows the minimum rupiah needed to meet minimum basic food needs which is equal to 2100 kilocalories per capita per day and non-food basic needs. People who have an average per capita consumption expenditure per month below the poverty line are categorized as poor.*

15. Indeks Kedalaman Kemiskinan (Poverty Gap Index/P1) merupakan ukuran rata-rata kesenjangan pengeluaran masing-masing penduduk miskin terhadap garis kemiskinan.

15. *The Poverty Gap Index (P1) is a measure of the average expenditure gap of each poor population against the poverty line.*

$$P_1 = \frac{1}{n} \sum_{i=1}^q \left[\frac{z - y_i}{z} \right]$$

- Dimana:
- P₁ = Indeks kedalaman kemiskinan
 - z = Garis kemiskinan
 - y_i = Rata-rata pengeluaran perkapita sebulan penduduk yang berada di bawah garis kemiskinan (i = 1, 2, 3, ..., q); y_i < z
 - q = Banyaknya penduduk yang berada di bawah garis kemiskinan
 - n = Jumlah penduduk

$$P_1 = \frac{1}{n} \sum_{i=1}^q \left[\frac{z - y_i}{z} \right]$$

- Dimana:
- P₁ = Indeks kedalaman kemiskinan
 - z = Garis kemiskinan
 - y_i = Rata-rata pengeluaran perkapita sebulan penduduk yang berada di bawah garis kemiskinan (i = 1, 2, 3, ..., q); y_i < z
 - q = Banyaknya penduduk yang berada di bawah garis kemiskinan
 - n = Jumlah penduduk

-Nilai agregat dari poverty gap index menunjukkan biaya mengentaskan kemiskinan dengan membuat target transfer yang sempurna terhadap penduduk miskin dalam hal tidak adanya biaya transaksi dan faktor penghambat. Semakin kecil nilai poverty gap index, semakin besar potensi ekonomi untuk dana pengentasan kemiskinan berdasarkan identifikasi karakteristik penduduk miskin dan juga untuk target sasaran bantuan dan program. Penurunan nilai indeks Kedalaman Kemiskinan mengindikasikan bahwa rata-rata pengeluaran penduduk miskin cenderung makin mendekati garis kemiskinan dan ketimpangan pengeluaran penduduk miskin juga semakin menyempit.

-The aggregate value of the poverty gap index shows the costs of alleviating poverty by making a perfect transfer target for the poor in terms of the absence of transaction costs and inhibiting factors. The smaller the value of the poverty gap index, the greater the economic potential for poverty alleviation funds based on the identification of the characteristics of the poor and also for targeted assistance and programs. The decline in the value of the Poverty Depth index indicates that the average expenditure of the poor tends to get closer to the poverty line and the inequality of expenditure of the poor is also narrowing.

16. Indeks Keparahan Kemiskinan (Poverty Severity Index/ P2) merupakan indeks yang memberikan informasi mengenai gambaran penyebaran pengeluaran di antara penduduk miskin.

16. *The Poverty Severity Index (P2) is an index that provides information about the picture of the distribution of spending among the poor.*

$$P_2 = \frac{1}{n} \sum_{i=1}^q \left[\frac{z - y_i}{z} \right]^2$$

$$P_2 = \frac{1}{n} \sum_{i=1}^q \left[\frac{z - y_i}{z} \right]^2$$

Dimana:

- P₂ = Indeks keparahan kemiskinan
- z = Garis kemiskinan
- y_i = Rata-rata pengeluaran perkapita sebulan penduduk yang berada di bawah garis kemiskinan (i = 1, 2, 3, ..., q); y_i < z
- q = Banyaknya penduduk yang berada di bawah garis kemiskinan
- n = Jumlah penduduk

Dimana:

- P₂ = Indeks keparahan kemiskinan
- z = Garis kemiskinan
- y_i = Rata-rata pengeluaran perkapita sebulan penduduk yang berada di bawah garis kemiskinan (i = 1, 2, 3, ..., q); y_i < z
- q = Banyaknya penduduk yang berada di bawah garis kemiskinan
- n = Jumlah penduduk

-Kegunaannya memberikan informasi yang saling melengkapi pada insiden kemiskinan. Sebagai contoh, mungkin terdapat kasus bahwa beberapa kelompok penduduk miskin memiliki insiden kemiskinan yang tinggi tetapi jurang kemiskinannya (poverty gap) rendah, sementara kelompok penduduk lain mempunyai insiden kemiskinan yang rendah tetapi memiliki jurang kemiskinan yang tinggi bagi penduduk yang miskin. Semakin tinggi nilai indeks, semakin tinggi ketimpangan pengeluaran di antara penduduk miskin.

- *Its usefulness provides complementary information on poverty incidents. For example, there may be cases that some groups of poor people have high incidence of poverty but low poverty gap, while other population groups have low incidence of poverty but have high poverty gap for poor people. The higher the index value, the higher the disparity in expenditure among the poor.*

ULASAN**Pendidikan**

Pada tahun ajaran 2021/2022, terdapat TK sebanyak 123 sekolah dengan jumlah murid 5.046 dan jumlah guru 445. Di tingkat SD, terdapat 135 sekolah, dengan jumlah murid 24.499 dan guru 1.633. Di tingkat SMP yang berjumlah 54 sekolah dengan jumlah murid 7.859 dan jumlah guru 654. Untuk SMA terdapat 15 sekolah dengan jumlah murid 2.726 dan jumlah guru 210. Untuk SMK terdapat 18 sekolah dengan jumlah murid 3.211 dan jumlah guru 286.

Pada tahun ajaran 2021/2022, di tingkat RA, terdapat 7 sekolah, dengan jumlah murid 332 dan guru 33. Di tingkat MI yang berjumlah 14 sekolah dengan jumlah murid 1.603 dan jumlah guru 172. Untuk tingkat MTs terdapat 19 sekolah dengan jumlah murid 1.793 dan jumlah guru 298. Untuk MA terdapat 6 sekolah dengan jumlah murid 384 dan jumlah guru 105.

Kesehatan

Jumlah desa/kelurahan yang memiliki fasilitas kesehatan pada tahun 2021 berdasarkan hasil pendataan PODES, rumah sakit (2 desa), poliklinik (7 desa), puskesmas (13 desa), puskesmas pembantu (46 desa), dan apotek (7 desa).

Agama dan Sosial Lainnya

Mayoritas penduduk di Kabupaten Mesuji beragama Islam (222.610 jiwa). Jumlah tempat peribadatan di

DESCRIPTION**Education**

In the 2021/2022 school year, there were 123 kindergartens with 5,046 pupils and 445 teachers. At the primary level, there were 135 schools, with 24,499 pupils and teacher 1,633. At the lower secondary school there were 54 schools with 7,859 students and 654 teachers. For upper secondary schools there are 15 schools with 2,726 students and 210 teachers. For SMK there are 18 schools with the number pupils 3,211 and the number of teachers 286.

In the 2021/2022 school year, at the RA level, there were 7 schools, with 332 pupils and 33 teachers. At the MI level there were 14 schools with a total of 1,603 students and 172 teachers. For the MTs level there are 19 schools with 1,793 students and 298 teachers. For MA there are 6 schools with 384 students and 105 teachers.

Health

The number of villages / kelurahan that have health facilities in 2020 is based on PODES data collection, hospitals (2 villages), polyclinics (7 villages), puskesmas (13 villages), auxiliary puskesmas (46 villages), and pharmacies (7 villages).

Religion and Other Social Affairs

The majority of the population in Mesuji Regency are Muslim (222,1610 people).

Kabupaten Mesuji didominasi oleh masjid dan mushola, dengan jumlah masjid sebanyak 281 dan mushola sebanyak 861.

Jumlah desa/kelurahan yang mengalami bencana alam pada tahun 2021 berdasarkan hasil pendataan PODES, yaitu ada 19 desa yang mengalami bencana banjir.

Kemiskinan

Persentase Penduduk miskin di Kabupaten Mesuji mengalami kenaikan di tahun 2021 jika dibandingkan dengan 2020. Jika pada tahun 2020 terdapat 7,33 persen penduduk miskin, sedangkan pada tahun 2021 terdapat 7,54 persen penduduk miskin.

The number of places of worship in Mesuji Regency is dominated by mosques and prayer rooms, with 281 mosques and 861 prayer rooms.

The number of villages/kelurahan that experienced natural disasters in 2021 was based on the results of data collection of PODES, there were 19 villages that experienced floods.

Poverty

The percentage of poor population in Mesuji Regency has increased in 2021 from 2020. If in 2020 there were 7.33 percent of the poor population, while in 2021 there were 7.54 percent of the poor population.

4.1 PENDIDIKAN EDUCATION

Tabel 4.1.1 Jumlah Sekolah, Guru, dan Murid Taman Kanak-Kanak (TK) di Bawah Kementerian Pendidikan dan Kebudayaan Menurut Kecamatan di Kabupaten Mesuji, 2020/2021 dan 2021/2022
Number of Schools, Teachers, and Pupils in Kindergarten Under The Ministry of Education and Culture by Subdistrict in Mesuji Regency, 2020/2021 and 2021/2022

Kecamatan Subdistrict	Sekolah/Schools					
	Negeri/Public		Swasta/Private		Jumlah/Total	
	2020/2021	2021/2022	2020/2021	2021/2022	2020/2021	2021/2022
(1)	(2)	(3)	(4)	(5)	(6)	(7)
Way Serdang	8	8	16	18	24	26
Simpang Pematang	5	5	13	13	18	18
Panca Jaya	1	1	10	9	11	10
Tanjung Raya	3	3	15	18	18	21
Mesuji	5	6	9	7	14	13
Mesuji Timur	5	5	12	12	17	17
Rawajitu Utara	2	2	16	16	18	18
Mesuji	29	30	91	93	120	123

Lanjutan Tabel/*Continued Table 4.1.1*

Kecamatan Subdistrict	Guru ¹ /Teachers ¹					
	Negeri/Public		Swasta/Private		Jumlah/Total	
	2020/2021	2021/2022	2020/2021	2021/2022	2020/2021	2021/2022
(1)	(8)	(9)	(10)	(11)	(12)	(13)
Way Serdang	26	22	60	73	86	95
Simpang Pematang	29	27	45	44	74	71
Panca Jaya	3	3	33	34	36	37
Tanjung Raya	12	12	47	52	59	64
Mesuji	12	17	26	20	38	37
Mesuji Timur	22	26	49	47	71	73
Rawajitu Utara	7	8	59	60	66	68
Mesuji	111	115	319	330	430	445

Lanjutan Tabel/*Continued Table 4.1.1*

Kecamatan Subdistrict	Murid/Pupils					
	Negeri/Public		Swasta/Private		Jumlah/Total	
	2020/2021	2021/2022	2020/2021	2021/2022	2020/2021	2021/2022
(1)	(14)	(15)	(16)	(17)	(18)	(19)
Way Serdang	284	289	842	865	1 126	1 154
Simpang Pematang	246	200	469	519	715	719
Panca Jaya	22	23	462	442	484	465
Tanjung Raya	120	94	668	762	788	856
Mesuji	148	149	235	216	383	365
Mesuji Timur	274	249	550	541	824	790
Rawajitu Utara	60	80	539	617	599	697
Mesuji	1 154	1 084	3 765	3 962	4 919	5 046

Catatan/Note: ¹ Jumlah guru termasuk kepala sekolah dan guru/*The total of teachers including headmaster and teacher*

Sumber/Source: Kementerian Pendidikan dan Kebudayaan, Data Semester Ganjil/*Ministry of Educations and Culture, Odd semester report data*

Tabel
Table 4.1.2

**Jumlah Sekolah, Guru, dan Murid Raudatul Athfal (RA)
di Bawah Kementerian Agama Menurut Kecamatan di
Kabupaten Mesuji, 2020/2021 dan 2021/2022**
*Number of Schools, Teachers, and Pupils in Raudatul Athfal
(RA) Under The Ministry of Religious Affairs by Subdistrict in
Mesuji Regency, 2020/2021 and 2021/2022*

Kecamatan Subdistrict	Sekolah/Schools		Guru/Teachers		Murid/Pupils	
	2020/2021	2021/2022	2020/2021	2021/2022	2020/2021	2021/2022
(1)	(2)	(3)	(4)	(5)	(6)	(7)
Way Serdang	-	-	-	-	-	-
Simpang Pematang	-	1	-	5	-	107
Panca Jaya	-	-	-	-	-	-
Tanjung Raya	-	1	-	7	-	59
Mesuji	-	-	-	-	-	-
Mesuji Timur	-	3	-	14	-	94
Rawajitu Utara	-	2	-	7	-	72
Meusji	-	7	-	33	-	332

Catatan/Note: Seluruh Raudatul Athfal (RA) berstatus swasta/All Raudatul Athfal (RA) are private
Sumber/Source: Kementerian Agama, Data Semester Ganjil/Ministry of Religious Affairs, Odd semester report data

Tabel
Table 4.1.3

Jumlah Sekolah, Guru, dan Murid Sekolah Dasar (SD) di Bawah Kementerian Pendidikan dan Kebudayaan Menurut Kecamatan di Kabupaten Mesuji, 2020/2021 dan 2021/2022
Number of Schools, Teachers, and Pupils in Primary Schools Under The Ministry of Education and Culture by Subdistrict in Mesuji Regency, 2020/2021 and 2021/2022

Kecamatan Subdistrict	Sekolah/Schools					
	Negeri/Public		Swasta/Private		Jumlah/Total	
	2020/2021	2021/2022	2020/2021	2021/2022	2020/2021	2021/2022
(1)	(2)	(3)	(4)	(5)	(6)	(7)
Way Serdang	28	28	1	1	29	29
Simpang Pematang	14	14	2	2	16	16
Panca Jaya	11	11	-	-	11	11
Tanjung Raya	21	21	2	3	23	24
Mesuji	15	15	1	1	16	16
Mesuji Timur	23	23	-	-	23	23
Rawajitu Utara	15	15	1	1	16	16
Mesuji	127	127	7	8	134	135

Lanjutan Tabel/*Continued Table* 4.1.3

Kecamatan Subdistrict	Guru ¹ /Teachers ¹					
	Negeri/Public		Swasta/Private		Jumlah/Total	
	2020/2021	2021/2022	2020/2021	2021/2022	2020/2021	2021/2022
(1)	(8)	(9)	(10)	(11)	(12)	(13)
Way Serdang	321	325	6	7	327	332
Simpang Pematang	195	196	11	11	206	207
Panca Jaya	126	123	-	-	126	123
Tanjung Raya	277	303	29	32	306	335
Mesuji	167	166	7	8	174	174
Mesuji Timur	236	260	-	-	236	260
Rawajitu Utara	185	196	6	6	191	202
Mesuji	1 507	1 569	59	64	1 566	1 633

Lanjutan Tabel/Continued Table 4.1.3

Kecamatan Subdistrict	Murid/Pupils					
	Negeri/Public		Swasta/Private		Jumlah/Total	
	2020/2021	2021/2022	2020/2021	2021/2022	2020/2021	2021/2022
(1)	(14)	(15)	(16)	(17)	(18)	(19)
Way Serdang	5 057	4 845	51	67	5 108	4 912
Simpang Pematang	3 493	3 424	173	216	3 666	3 640
Panca Jaya	2 111	2 105	-	-	2 111	2 105
Tanjung Raya	4 927	4 855	389	434	5 316	5 289
Mesuji	2 453	2 377	59	62	2 512	2 439
Mesuji Timur	3 671	3 594	-	-	3 671	3 594
Rawajitu Utara	2 487	2 439	76	81	2 563	2 520
Mesuji	24 199	23 639	748	860	24 947	24 499

Catatan/Note: ¹ Jumlah guru termasuk kepala sekolah dan guru/The total of teachers including headmaster and teacher
 Sumber/Source: Kementerian Pendidikan dan Kebudayaan, Sistem Data Pokok Pendidikan, data semester ganjil/Ministry of Educations and Culture, Basic Education Data System, odd semester report data

Tabel
Table 4.1.4

Jumlah Sekolah, Guru, dan Murid Madrasah Ibtidaiyah (MI) di Bawah Kementerian Agama Menurut Kecamatan di Kabupaten Mesuji, 2019/2020 dan 2020/2021
Number of Schools, Teachers, and Pupils in Madrasah Ibtidaiyah (MI) Under The Ministry of Religious Affairs by Subdistrict in Mesuji Regency, 2019/2020 and 2020/2021

Kecamatan Subdistrict	Sekolah/Schools					
	Negeri/Public		Swasta/Private		Jumlah/Total	
	2020/2021	2021/2022	2020/2021	2021/2022	2020/2021	2021/2022
(1)	(2)	(3)	(4)	(5)	(6)	(7)
Way Serdang	-	-	1	2	1	2
Simpang Pematang	-	-	2	2	2	2
Panca Jaya	1	1	2	1	3	2
Tanjung Raya	-	-	1	1	1	1
Mesuji	-	-	1	1	1	1
Mesuji Timur	-	-	3	3	3	3
Rawajitu Utara	-	-	2	3	2	3
Mesuji	1	1	12	13	13	14

Lanjutan Tabel/*Continued Table 4.1.4*

Kecamatan Subdistrict	Guru/Teachers					
	Negeri/Public		Swasta/Private		Jumlah/Total	
	2020/2021	2021/2022	2020/2021	2021/2022	2020/2021	2021/2022
(1)	(8)	(9)	(10)	(11)	(12)	(13)
Way Serdang	-	-	14	20	14	20
Simpang Pematang	-	-	20	31	20	31
Panca Jaya	19	18	24	8	43	26
Tanjung Raya	-	-	11	12	11	12
Mesuji	-	-	6	7	6	7
Mesuji Timur	-	-	29	33	29	33
Rawajitu Utara	-	-	26	43	26	43
Mesuji	19	18	130	154	149	172

Lanjutan Tabel/*Continued Table 4.1.4*

Kecamatan Subdistrict	Murid/Pupils					
	Negeri/Public		Swasta/Private		Jumlah/Total	
	2020/2021	2021/2022	2020/2021	2021/2022	2020/2021	2021/2022
(1)	(14)	(15)	(16)	(17)	(18)	(19)
Way Serdang	-	-	208	213	208	213
Simpang Pematang	-	-	263	213	263	213
Panca Jaya	298	256	242	84	540	340
Tanjung Raya	-	-	135	130	135	130
Mesuji	-	-	122	106	122	106
Mesuji Timur	-	-	216	197	216	197
Rawajitu Utara	-	-	305	404	305	404
Mesuji	298	256	1 491	1 347	1 789	1 603

Catatan/Note:

Sumber/Source: Kementerian Agama, EMIS, Data Semester Ganjil/Ministry of Religious Affairs, EMIS, Odd semester report data

Tabel
Table 4.1.5

Jumlah Sekolah, Guru, dan Murid Sekolah Menengah Pertama (SMP) di Bawah Kementerian Pendidikan dan Kebudayaan Menurut Kecamatan di Kabupaten Mesuji, 2020/2021 dan 2021/2022

Number of Schools, Teachers, and Pupils in Lower Secondary Schools Under The Ministry of Education and Culture by Subdistrict in Mesuji Regency, 2020/2021 and 2021/2022

Kecamatan Subdistrict	Sekolah/Schools					
	Negeri/Public		Swasta/Private		Jumlah/Total	
	2020/2021	2021/2022	2020/2021	2021/2022	2020/2021	2021/2022
(1)	(2)	(3)	(4)	(5)	(6)	(7)
Way Serdang	7	7	4	5	11	12
Simpang Pematang	5	5	3	3	8	8
Panca Jaya	3	3	-	-	3	3
Tanjung Raya	5	6	4	4	9	10
Mesuji	5	5	1	2	6	7
Mesuji Timur	5	5	3	3	8	8
Rawajitu Utara	3	3	1	3	4	6
Mesuji	33	34	16	20	49	54

Lanjutan Tabel/*Continued Table 4.1.5*

Kecamatan Subdistrict	Guru ¹ /Teachers ¹					
	Negeri/Public		Swasta/Private		Jumlah/Total	
	2020/2021	2021/2022	2020/2021	2021/2022	2020/2021	2021/2022
(1)	(8)	(9)	(10)	(11)	(12)	(13)
Way Serdang	120	130	19	22	139	152
Simpang Pematang	81	81	23	22	104	103
Panca Jaya	49	51	-	-	49	51
Tanjung Raya	85	103	29	27	114	130
Mesuji	67	65	6	6	73	71
Mesuji Timur	65	70	22	22	87	92
Rawajitu Utara	39	43	4	12	43	55
Mesuji	506	543	103	111	609	654

Lanjutan Tabel/Continued Table 4.1.5

Kecamatan Subdistrict	Murid/Pupils					
	Negeri/Public		Swasta/Private		Jumlah/Total	
	2020/2021	2021/2022	2020/2021	2021/2022	2020/2021	2021/2022
(1)	(14)	(15)	(16)	(17)	(18)	(19)
Way Serdang	1 491	1 539	313	374	1 804	1 913
Simpang Pematang	933	922	255	267	1 188	1 189
Panca Jaya	563	598	-	-	563	598
Tanjung Raya	1 349	1 400	388	365	1 737	1 765
Mesuji	707	674	81	109	788	783
Mesuji Timur	655	660	420	390	1 075	1 050
Rawajitu Utara	352	370	78	191	430	561
Mesuji	6 050	6 163	1 535	1 696	7 585	7 859

Catatan/Note: ¹ Jumlah guru termasuk kepala sekolah dan guru/The total of teachers including headmaster and teacher
 Sumber/Source: Kementerian Pendidikan dan Kebudayaan, Sistem Data Pokok Pendidikan, data semester ganjil/Ministry of Educations and Culture, Basic Education Data System, odd semester report data

Tabel
Table 4.1.6

Jumlah Sekolah, Guru, dan Murid Madrasah Tsanawiyah (MTs) di Bawah Kementerian Agama Menurut Kecamatan in Kabupaten Mesuji di Kabupaten Mesuji, 2020/2021 dan 2021/2022

Number of Schools, Teachers, and Pupils in Madrasah Tsanawiyah (MTs) Under The Ministry of Religious Affairs by Subdistrict in Mesuji Regency, 2020/2021 and 2021/2022

Kecamatan Subdistrict	Sekolah/Schools					
	Negeri/Public		Swasta/Private		Jumlah/Total	
	2020/2021	2021/2022	2020/2021	2021/2022	2020/2021	2021/2022
(1)	(2)	(3)	(4)	(5)	(6)	(7)
Way Serdang	-	-	1	2	1	2
Simpang Pematang	1	1	2	2	3	3
Panca Jaya	-	-	-	-	-	-
Tanjung Raya	-	-	4	4	4	4
Mesuji	-	-	3	3	3	3
Mesuji Timur	-	-	4	4	4	4
Rawajitu Utara	-	-	3	3	3	3
Mesuji	1	1	17	18	18	19

Lanjutan Tabel/Continued Table 4.1.6

Kecamatan Subdistrict	Guru/Teachers					
	Negeri/Public		Swasta/Private		Jumlah/Total	
	2020/2021	2021/2022	2020/2021	2021/2022	2020/2021	2021/2022
(1)	(8)	(9)	(10)	(11)	(12)	(13)
Way Serdang	-	-	16	35	16	35
Simpang Pematang	39	44	27	31	66	75
Panca Jaya	-	-	-	-	-	-
Tanjung Raya	-	-	51	55	51	55
Mesuji	-	-	51	49	51	49
Mesuji Timur	-	-	54	53	54	53
Rawajitu Utara	-	-	21	31	21	31
Mesuji	39	44	220	254	259	298

Lanjutan Tabel/*Continued Table* 4.1.6

Kecamatan Subdistrict	Murid/Pupils					
	Negeri/Public		Swasta/Private		Jumlah/Total	
	2020/2021	2021/2022	2020/2021	2021/2022	2020/2021	2021/2022
(1)	(14)	(15)	(16)	(17)	(18)	(19)
Way Serdang	-	-	33	16	33	16
Simpang Pematang	539	531	194	181	733	712
Panca Jaya	-	-	-	-	-	-
Tanjung Raya	-	-	175	126	175	126
Mesuji	-	-	313	292	313	292
Mesuji Timur	-	-	330	354	330	354
Rawajitu Utara	-	-	190	293	190	293
Mesuji	539	531	1 235	1 262	1 774	1 793

Catatan/Note:

Sumber/Source: Kementerian Agama, EMIS, Data Semester Ganjil/Ministry of Religious Affairs, EMIS, Odd semester report data

Tabel
Table 4.1.7

Jumlah Sekolah, Guru, dan Murid Sekolah Menengah Atas (SMA) di Bawah Kementerian Pendidikan dan Kebudayaan Menurut Kecamatan di Kabupaten Mesuji, 2020/2021 dan 2021/2022
Number of Schools, Teachers, and Pupils in Upper Secondary Schools Under The Ministry of Education and Culture by Subdistrict in Mesuji Regency, 2020/2021 and 2021/2022

Kecamatan Subdistrict	Sekolah/Schools					
	Negeri/Public		Swasta/Private		Jumlah/Total	
	2020/2021	2021/2022	2020/2021	2021/2022	2020/2021	2021/2022
(1)	(2)	(3)	(4)	(5)	(6)	(7)
Way Serdang	2	2	-	1	2	3
Simpang Pematang	2	2	1	1	3	3
Panca Jaya	1	1	-	-	1	1
Tanjung Raya	1	1	1	1	2	2
Mesuji	1	1	2	2	3	3
Mesuji Timur	1	1	1	1	2	2
Rawajitu Utara	1	1	-	-	1	1
Mesuji	9	9	5	6	14	15

Lanjutan Tabel/*Continued Table 4.1.7*

Kecamatan Subdistrict	Guru ¹ /Teachers ¹					
	Negeri/Public		Swasta/Private		Jumlah/Total	
	2020/2021	2021/2022	2020/2021	2021/2022	2020/2021	2021/2022
(1)	(8)	(9)	(10)	(11)	(12)	(13)
Way Serdang	60	54	-	7	60	61
Simpang Pematang	37	36	9	7	46	43
Panca Jaya	11	10	-	-	11	10
Tanjung Raya	29	27	9	4	38	31
Mesuji	19	17	12	7	31	24
Mesuji Timur	19	15	10	7	29	22
Rawajitu Utara	19	19	-	-	19	19
Mesuji	194	178	40	32	234	210

Lanjutan Tabel/Continued Table 4.1.7

Kecamatan Subdistrict	Murid/Pupils					
	Negeri/Public		Swasta/Private		Jumlah/Total	
	2020/2021	2021/2022	2020/2021	2021/2022	2020/2021	2021/2022
(1)	(14)	(15)	(16)	(17)	(18)	(19)
Way Serdang	577	596	-	44	577	640
Simpang Pematang	612	594	75	63	687	657
Panca Jaya	39	33	-	-	39	33
Tanjung Raya	456	488	165	193	621	681
Mesuji	196	199	173	143	369	342
Mesuji Timur	172	168	125	127	297	295
Rawajitu Utara	87	78	-	-	87	78
Mesuji	2 139	2 156	538	570	2 677	2 726

Catatan/Note: ¹ Jumlah guru termasuk kepala sekolah dan guru/The total of teachers including headmaster and teacher
 Sumber/Source: Kementerian Pendidikan dan Kebudayaan, Sistem Data Pokok Pendidikan, data semester ganjil/Ministry of Educations and Culture, Basic Education Data System, odd semester report data

Tabel
Table 4.1.8

Jumlah Sekolah, Guru, dan Murid Sekolah Menengah Kejuruan (SMK) di Bawah Kementerian Pendidikan dan Kebudayaan Menurut Kecamatan di Kabupaten Mesuji, 2020/2021 dan 2021/2022

Number of Schools, Teachers, and Pupils in Vocational High Schools Under The Ministry of Education and Culture by Subdistrict in Mesuji Regency, 2020/2021 and 2021/2022

Kecamatan Subdistrict	Sekolah/Schools					
	Negeri/Public		Swasta/Private		Jumlah/Total	
	2020/2021	2021/2022	2020/2021	2021/2022	2020/2021	2021/2022
(1)	(2)	(3)	(4)	(5)	(6)	(7)
Way Serdang	1	1	1	1	2	2
Simpang Pematang	1	1	3	3	4	4
Panca Jaya	1	1	-	-	1	1
Tanjung Raya	2	2	3	3	5	5
Mesuji	-	-	2	2	2	2
Mesuji Timur	1	1	2	2	3	3
Rawajitu Utara	1	1	-	-	1	1
Mesuji	7	7	11	11	18	18

Lanjutan Tabel/Continued Table 4.1.8

Kecamatan Subdistrict	Guru ¹ /Teachers ¹					
	Negeri/Public		Swasta/Private		Jumlah/Total	
	2020/2021	2021/2022	2020/2021	2021/2022	2020/2021	2021/2022
(1)	(8)	(9)	(10)	(11)	(12)	(13)
Way Serdang	16	23	8	7	24	30
Simpang Pematang	45	47	14	20	59	67
Panca Jaya	18	19	-	-	18	19
Tanjung Raya	51	56	26	30	77	86
Mesuji	-	-	18	23	18	23
Mesuji Timur	18	18	13	22	31	40
Rawajitu Utara	24	21	-	-	24	21
Mesuji	172	184	79	102	251	286

Lanjutan Tabel/*Continued Table 4.1.8*

Kecamatan Subdistrict	Murid/Pupils					
	Negeri/Public		Swasta/Private		Jumlah/Total	
	2020/2021	2021/2022	2020/2021	2021/2022	2020/2021	2021/2022
(1)	(14)	(15)	(16)	(17)	(18)	(19)
Way Serdang	260	252	38	16	298	268
Simpang Pematang	716	680	208	177	924	857
Panca Jaya	88	101	-	-	88	101
Tanjung Raya	609	616	390	397	999	1 013
Mesuji	-	-	344	335	344	335
Mesuji Timur	239	193	231	241	470	434
Rawajitu Utara	164	203	-	-	164	203
Mesuji	2 076	2 045	1 211	1 166	3 287	3 211

Catatan/Note: ¹ Guru yang mengajar di 2 sekolah atau lebih dihitung di masing-masing sekolah. Jumlah guru termasuk kepala sekolah dan guru/*The teacher who taught in two schools or more counted in every school. The total of teachers including headmaster and teacher*

Sumber/Source: Kementerian Pendidikan dan Kebudayaan, Sistem Data Pokok Pendidikan, data semester ganjil/*Ministry of Educations and Culture, Basic Education Data System, odd semester report data*

Tabel
Table 4.1.9

**Jumlah Sekolah, Guru, dan Murid Madrasah Aliyah (MA)
di Bawah Kementerian Agama Menurut Kecamatan di
Kabupaten Mesuji, 2020/2021 dan 2021/2022**
*Number of Schools, Teachers, and Pupils in Madrasah Aliyah
(MA) Under the Ministry of Religious Affairs by Subdistrict in
Mesuji Regency, 2020/2021 and 2021/2022*

Kecamatan Subdistrict	Sekolah/Schools					
	Negeri/Public		Swasta/Private		Jumlah/Total	
	2020/2021	2021/2022	2020/2021	2021/2022	2020/2021	2021/2022
(1)	(2)	(3)	(4)	(5)	(6)	(7)
Way Serdang	-	-	-	-	-	-
Simpang Pematang	1	1	-	-	1	1
Panca Jaya	-	-	1	1	1	1
Tanjung Raya	-	-	-	-	-	-
Mesuji	-	-	-	-	-	-
Mesuji Timur	-	-	2	3	2	3
Rawajitu Utara	-	-	1	1	1	1
Mesuji	1	1	4	5	5	6

Lanjutan Tabel/*Continued Table* 4.1.9

Kecamatan Subdistrict	Guru/Teachers					
	Negeri/Public		Swasta/Private		Jumlah/Total	
	2020/2021	2021/2022	2020/2021	2021/2022	2020/2021	2021/2022
(1)	(8)	(9)	(10)	(11)	(12)	(13)
Way Serdang	-	-	-	-	-	-
Simpang Pematang	18	37	-	-	18	37
Panca Jaya	-	-	10	15	10	15
Tanjung Raya	-	-	-	-	-	-
Mesuji	-	-	-	-	-	-
Mesuji Timur	-	-	33	45	33	45
Rawajitu Utara	-	-	6	8	6	8
Mesuji	18	37	49	68	67	105

Lanjutan Tabel/Continued Table 4.1.9

Kecamatan Subdistrict	Murid/Pupils					
	Negeri/Public		Swasta/Private		Jumlah/Total	
	2020/2021	2021/2022	2020/2021	2021/2022	2020/2021	2021/2022
(1)	(14)	(15)	(16)	(17)	(18)	(19)
Way Serdang	-	-	-	-	-	-
Simpang Pematang	81	90	-	-	81	90
Panca Jaya	-	-	44	35	44	35
Tanjung Raya	-	-	-	-	-	-
Mesuji	-	-	-	-	-	-
Mesuji Timur	-	-	191	220	191	220
Rawajitu Utara	-	-	20	39	20	39
Mesuji	81	90	255	294	336	384

Catatan/Note: ...

Sumber/Source: Kementerian Agama, EMIS, Data Semester Ganjil/Ministry of Religious Affairs, EMIS, Odd semester report data

Tabel
Table 4.1.10

Jumlah Desa¹/Kelurahan yang Memiliki Fasilitas Sekolah Menurut Kecamatan dan Tingkat Pendidikan di Kabupaten Mesuji, 2019–2021
Number of Villages¹ Having Educational Facilities by Subdistrict and Educational Level in Mesuji Regency, 2019–2021

Kecamatan Subdistrict	SD Primary School		
	2019	2020	2021
(1)	(2)	(3)	(4)
Way Serdang	20	20	20
Simpang Pematang	13	13	13
Panca Jaya	7	7	7
Tanjung Raya	20	20	20
Mesuji	10	10	10
Mesuji Timur	20	20	20
Rawajitu Utara	13	13	13
Mesuji	103	103	103

Lanjutan Tabel/*Continued Table* 4.1.10

Kecamatan Subdistrict	SMP Junior High School		
	2019	2020	2021
(1)	(5)	(6)	(7)
Way Serdang	12	12	12
Simpang Pematang	9	9	9
Panca Jaya	3	3	3
Tanjung Raya	9	9	10
Mesuji	8	8	8
Mesuji Timur	12	13	13
Rawajitu Utara	5	6	6
Mesuji	58	60	61

Lanjutan Tabel/*Continued Table* 4.1.10

Kecamatan Subdistrict	SMA Senior High School		
	2019	2020	2021
(1)	(8)	(9)	(10)
Way Serdang	2	2	2
Simpang Pematang	2	2	2
Panca Jaya	1	1	1
Tanjung Raya	3	3	3
Mesuji	3	3	3
Mesuji Timur	6	6	6
Rawajitu Utara	2	2	2
Mesuji	19	19	19

Lanjutan Tabel/*Continued Table 4.1.10*

Kecamatan Subdistrict	SMK Vocational School		
	2019	2020	2021
(1)	(11)	(12)	(13)
Way Serdang	2	2	2
Simpang Pematang	2	2	2
Panca Jaya	2	2	2
Tanjung Raya	5	5	5
Mesuji	2	2	2
Mesuji Timur	3	3	3
Rawajitu Utara	1	1	1
Mesuji	17	17	17

Lanjutan Tabel/*Continued Table* 4.1.10

Kecamatan Subdistrict	Perguruan Tinggi University		
	2019	2020	2021
(1)	(14)	(15)	(16)
Way Serdang	-	-	-
Simpang Pematang	-	-	-
Panca Jaya	-	-	-
Tanjung Raya	1	1	2
Mesuji	-	-	-
Mesuji Timur	-	-	-
Rawajitu Utara	-	-	-
Mesuji	1	1	2

Catatan/Note: ¹ Desa pada tabel ini termasuk Unit Permukiman Transmigrasi (UPT) yang masih dibina oleh kementerian terkait dan nagari di Provinsi Sumatera Barat/Villages in this table include Transmigration Settlement Unit which is still fostered by the relevant ministries and the nagari in the Province of Sumatera Barat

Sumber/Source: BPS, Pendataan Potensi Desa (Podes)/ BPS-Statistics Indonesia, Village Potential Data Collection

Tabel
Table 4.1.11**Angka Partisipasi Murni (APM) dan Angka Partisipasi Kasar (APK) Menurut Jenjang Pendidikan di Kabupaten Mesuji, 2020 dan 2021**
Net Enrollment Rate and Gross Enrollment Ratio by Educational Level in Mejuji Regency, 2020 and 2021

Jenjang Pendidikan <i>Educational Level</i>	Angka Partisipasi Murni (APM) <i>Net Enrollment Rate</i>		Angka Partisipasi Kasar (APK) <i>Gross Enrollment Ratio</i>	
	2020	2021	2020	2021
(1)	(2)	(3)	(4)	(5)
SD/MI/Sederajat <i>Primary School</i>	99,28	98,83	109,22	107,65
SMP/MTs/ Sederajat <i>Lower Secondary School</i>	83,37	84,18	88,53	89,99
SMA/SMK/MA/Sederajat <i>Upper Secondary School</i>	59,59	59,97	72,92	70,42

Catatan/Note: ...

Sumber/Source: BPS, Survei Sosial Ekonomi Nasional (Susenas)/BPS-Statistics Indonesia, National Socioeconomic Survey

Tabel
Table 4.1.12

Persentase Penduduk Berumur 15 Tahun ke Atas yang Melek Huruf Menurut Kelompok Umur di Kabupaten Mesuji, 2020 dan 2021
Percentage of Literate People Aged 15 Years and Over by Age Group in Mesuji Regency, 2020 and 2021

Kelompok Umur <i>Age Group</i>	2020	2021
(1)	(2)	(3)
15–19	98,62	98.72
20–24	97,76	100.00
25–29	100,00	100.00
30–34	100,00	100.00
35–39	99,55	100.00
40–44	100,00	100.00
45–49	99,02	98.64
50+	90,08	90.33
Jumlah/Total	96,78	96.96
15–24	98,23	99.38
15–44	99,43	99.80
15+	96,78	96.96
45+	92,13	92.19

Catatan/Note: ...

Sumber/Source: BPS, Survei Sosial Ekonomi Nasional (Susenas)/BPS-Statistics Indonesia, National Socioeconomic Survey

4.2 KESEHATAN HEALTH

Tabel 4.2.1 **Jumlah Desa¹/Kelurahan Yang Memiliki Sarana Kesehatan Menurut Kecamatan di Kabupaten Mesuji, 2019–2021**
Table 4.2.1 **Number of Villages¹/Kelurahan Having Health Facilities by Subdistrict in Mesuji Regency, 2019–2021**

Kecamatan Subdistrict	Rumah Sakit Hospital		
	2019	2020	2021
(1)	(2)	(3)	(4)
Way Serdang	-	-	-
Simpang Pematang	1	1	1
Panca Jaya	-	-	-
Tanjung Raya	1	1	1
Mesuji	-	-	-
Mesuji Timur	-	-	-
Rawajitu Utara	-	-	-
Mesuji	2	2	2

Lanjutan Tabel/*Continued Table* 4.2.1

Kecamatan <i>Subdistrict</i>	Rumah Sakit Bersalin <i>Maternity Hospital</i>		
	2019	2020	2021
(1)	(5)	(6)	(7)
Way Serdang	-	-	-
Simpang Pematang	-	-	-
Panca Jaya	-	-	-
Tanjung Raya	-	-	-
Mesuji	-	-	-
Mesuji Timur	-	-	-
Rawajitu Utara	-	-	-
Mesuji	-	-	-

Lanjutan Tabel/Continued Table 4.2.1

Kecamatan Subdistrict	Poliklinik Polyclinic		
	2019	2020	2021
(1)	(8)	(9)	(10)
Way Serdang	1	1	1
Simpang Pematang	1	1	1
Panca Jaya	–	–	–
Tanjung Raya	–	–	1
Mesuji	–	–	–
Mesuji Timur	2	2	2
Rawajitu Utara	2	2	2
Mesuji	6	6	7

Lanjutan Tabel/*Continued Table 4.2.1*

Kecamatan <i>Subdistrict</i>	Puskesmas <i>Public Health Center</i>		
	2019	2020	2021
(1)	(11)	(12)	(13)
Way Serdang	2	2	2
Simpang Pematang	1	1	1
Panca Jaya	1	1	1
Tanjung Raya	2	2	2
Mesuji	4	3	3
Mesuji Timur	2	2	2
Rawajitu Utara	2	2	2
Mesuji	14	13	13

Lanjutan Tabel/*Continued Table 4.2.1*

Kecamatan <i>Subdistrict</i>	Puskesmas Pembantu <i>Subsidiary of Public Health Center</i>		
	2019	2020	2021
(1)	(14)	(15)	(16)
Way Serdang	5	5	5
Simpang Pematang	3	3	3
Panca Jaya	4	4	4
Tanjung Raya	11	11	10
Mesuji	5	5	5
Mesuji Timur	11	11	11
Rawajitu Utara	8	9	8
Mesuji	47	48	46

Lanjutan Tabel/*Continued Table 4.2.1*

Kecamatan <i>Subdistrict</i>	Apotek <i>Pharmacy</i>		
	2019	2020	2021
(1)	(17)	(18)	(19)
Way Serdang	-	-	-
Simpang Pematang	2	2	2
Panca Jaya	-	-	-
Tanjung Raya	4	4	4
Mesuji	-	-	-
Mesuji Timur	-	2	1
Rawajitu Utara	-	-	-
Mesuji	6	8	7

Catatan/*Note*: ¹ Desa pada tabel ini termasuk Unit Permukiman Transmigrasi (UPT) yang masih dibina oleh kementerian terkait dan nagari di Provinsi Sumatera Barat/*Villages in this table include Transmigration Settlement Unit which is still fostered by the relevant ministries and the nagari in the Province of Sumatera Barat*

Sumber/*Source*: BPS, Pendaan Potensi Desa (Podes)/*BPS-Statistics Indonesia, Village Potential Data Collecting*

Tabel 4.2.2 Jumlah Tenaga Kesehatan Menurut Kecamatan di Kabupaten Mesuji, 2020
Number of Health Human Resources by Subdistrict in Mesuji Regency, 2020

Kecamatan Subdistrict	Dokter ¹ Doctor ¹	Dokter Gigi ² Dentist ²	Perawat Nurse	Bidan Midwife	Tenaga kefarmasian Pharmacist
(1)	(2)	(3)	(4)	(5)	(6)
Way Serdang	6	0	25	55	3
Simpang Pematang	10	1	18	44	4
Panca Jaya	2	1	8	32	2
Tanjung Raya	18	1	70	77	9
Mesuji	5	0	24	49	4
Mesuji Timur	6	0	24	59	2
Rawajitu Utara	4	0	24	38	2
Mesuji	51	3	193	354	26

Lanjutan Tabel/*Continued Table 4.2.2*

Kecamatan <i>Subdistrict</i>	Tenaga Kesehatan Masyarakat <i>Public Health worker</i>	Tenaga Kesehatan Lingkungan <i>Enviromental Health Worker</i>	Tenaga Gizi <i>Nutritionist</i>	Ahli Teknologi Laboratorium Medik <i>Medical Laboratory Technician</i>
(1)	(7)	(8)	(9)	(10)
Way Serdang	6	3	4	3
Simpang Pematang	2	3	3	5
Panca Jaya	1	2	3	2
Tanjung Raya	5	4	3	16
Mesuji	4	5	4	3
Mesuji Timur	4	3	2	3
Rawajitu Utara	3	3	3	3
Mesuji	25	23	22	35

Catatan/*Note*: ¹Dokter dalam tabel ini termasuk dokter spesialis (selain spesialis gigi) dan dokter umum/*Doctor in this table include medical specialist (exclude dentist specialist) and general practitioner*

²Dokter gigi dalam tabel ini termasuk dokter spesialis gigi dan dokter gigi/*Doctor in this table include dentist dan dentist specialist*

Sumber/*Source*: ...

Tabel 4.2.3 Jumlah Rumah Sakit Umum, Rumah Sakit Khusus, Puskesmas, Klinik Pratama, dan Posyandu Menurut Kecamatan di Kabupaten Mesuji, 2020 dan 2021
Number of General Hospital, Specialized Hospital, Public Health Center, Primary Clinic, and Integrated Health Post by Subdistrict in Mesuji Regency, 2020 and 2021

Kecamatan Subdistrict	Rumah Sakit Umum General Hospital		Rumah Sakit Khusus Specialized Hospital	
	2020	2021	2020	2021
(1)	(2)	(3)	(4)	(5)
Way Serdang	–	–	–	–
Simpang Pematang	1	1	–	–
Panca Jaya	–	–	–	–
Tanjung Raya	1	1	–	–
Mesuji	–	–	–	–
Mesuji Timur	–	–	–	–
Rawajitu Utara	–	–	–	–
Mesuji	2	2	–	–

Lanjutan Tabel/*Continued Table 4.2.3*

Kecamatan Subdistrict	Puskesmas ¹ Rawat Inap Public Health Center ¹ with Inpatient Care		Puskesmas ¹ Non Rawat Inap Public Health Center ¹ without Inpatient Care	
	2020	2021	2020	2021
(1)	(6)	(7)	(8)	(9)
Way Serdang	1	1	1	1
Simpang Pematang	1	1	–	–
Panca Jaya	1	1	–	–
Tanjung Raya	–	–	2	2
Mesuji	1	1	2	2
Mesuji Timur	2	2	–	–
Rawajitu Utara	1	1	1	1
Mesuji	7	7	6	6

Lanjutan Tabel/Continued Table 4.2.3

Kecamatan Subdistrict	Klinik Pratama Primary Clinic		Posyandu Intregrated Health Post	
	2020	2021	2020	2021
(1)	(10)	(11)	(12)	(13)
Way Serdang	1	1	22	25
Simpang Pematang	1	2	17	21
Panca Jaya	–	–	14	14
Tanjung Raya	1	1	24	22
Mesuji	–	–	19	19
Mesuji Timur	–	–	23	23
Rawajitu Utara	2	2	23	13
Mesuji	5	6	142	137

Catatan/Note: ¹ Puskesmas yang teregistrasi/Registered Public Health Center

Sumber/Source: ...

4.3 AGAMA DAN SOSIAL LAINNYA RELIGION AND OTHER SOCIAL AFFAIRS

Tabel 4.3.1 Jumlah Penduduk Menurut Kecamatan dan Agama yang Dianut di Kabupaten Mesuji, 2021
Population by Subdistrict and Religion in Mesuji Regency, 2021

Kecamatan Subdistrict	Islam	Protestan Protestant	Katolik Catholic	Hindu	Budha Buddha	Lainnya Others
(1)	(2)	(3)	(4)	(5)	(6)	(7)
Way Serdang	43 899	726	114	2 215	34	3
Simpang Pematang	29 504	845	242	343	7	1
Panca Jaya	18 850	201	37	84	4	0
Tanjung Raya	44 142	523	222	462	13	1
Mesuji	23 558	139	12	175	76	0
Mesuji Timur	36 002	303	91	1 620	48	2
Rawajitu Utara	26 896	190	59	8	0	5
Mesuji	222 851	2 927	777	4 907	182	12

Catatan/Note: ...

Sumber/Source: Dinas Kependudukan dan Catatan Sipil Kabupaten Mesuji/ Mesuji Regency Population and Civil Registry Office

Tabel 4.3.2 Jumlah Tempat Peribadatan Menurut Kecamatan di Kecamatan Mesuji, 2021
Number of Places of Worship by Subdistrict in Mesuji Regency, 2021

Kecamatan Subdistrict	Masjid Mosque	Mushola Pray Room	Gereja Protestan Protestant Church	Gereja Katholik Catholic Church	Pura Temple	Vihara
(1)	(2)	(3)	(4)	(5)	(6)	(7)
Way Serdang	56	183	13	4	5	10
Simpang Pematang	35	100	7	3	3	0
Panca Jaya	24	73	4	1	2	0
Tanjung Raya	54	151	12	1	3	0
Mesuji	31	92	3	1	2	2
Mesuji Timur	46	158	8	3	16	1
Rawajitu Utara	35	104	2	0	0	0
Mesuji	281	861	49	13	31	13

Catatan/Note: ...

Sumber/Source: ...

Tabel
Table 4.3.3

**Jumlah Desa¹/Kelurahan yang Mengalami Bencana Alam²
Menurut Kecamatan di Kabupaten Mesuji, 2019–2021**
**Number of Villages¹/Kelurahan that Had Natural Disaster²
by Subdistrict in Mesuji Regency, 2019–2021**

Kecamatan Subdistrict	Banjir/Flood		
	2019	2020	2021
(1)	(2)	(3)	(4)
Way Serdang	5	5	2
Simpang Pematang	5	3	6
Panca Jaya	1	–	–
Tanjung Raya	3	3	–
Mesuji	2	–	–
Mesuji Timur	13	2	11
Rawajitu Utara	1	1	–
Mesuji	30	14	19

Lanjutan Tabel/Continued Table 4.3.3

Kecamatan Subdistrict	Gempa Bumi/Earthquake		
	2019	2020	2021
(1)	(5)	(6)	(7)
Way Serdang	–	–	–
Simpang Pematang	–	–	–
Panca Jaya	–	–	–
Tanjung Raya	–	–	–
Mesuji	–	–	–
Mesuji Timur	–	–	–
Rawajitu Utara	–	–	–
Mesuji	–	–	–

Lanjutan Tabel/*Continued Table* 4.3.3

Kecamatan <i>Subdistrict</i>	Tanah Longsor/ <i>Landslide</i>		
	2019	2020	2021
(1)	(8)	(9)	(10)
Way Serdang	–	–	–
Simpang Pematang	–	–	–
Panca Jaya	–	–	–
Tanjung Raya	–	–	–
Mesuji	–	–	–
Mesuji Timur	–	–	–
Rawajitu Utara	–	–	–
Mesuji	–	–	–

Catatan/*Note*: ¹ Desa pada tabel ini termasuk Unit Permukiman Transmigrasi (UPT) yang masih dibina oleh kementerian terkait dan nagari di Provinsi Sumatera Barat/*Villages in this table are included in Transmigration Settlement Unit which is still fostered by the relevant ministries and the nagari in the Province of Sumatera Barat*

Sumber/*Source*: ² Kejadian dalam setahun sebelum tahun pencacahan/*Occured during the last one year before the enumeration years*
BPS, Pendataan Potensi Desa (Podes)/*BPS-Statistics Indonesia, Village Potential Data Collecting*

4.4 KEMISKINAN POVERTY

Tabel 4.4.1 **Garis Kemiskinan, Jumlah, dan Persentase Penduduk Miskin di Kabupaten Mesuji, 2014–2021**
Poverty Line, Number, and Percentage of Poor People in Mesuji Regency, 2014–2021

Tahun Year	Garis Kemiskinan (rupiah/kapita/bulan) Poverty Line (rupiah/capita/month)	Jumlah Penduduk Miskin (ribu) Number of Poor People (thousand)	Persentase Penduduk Miskin Percentage of Poor People
(1)	(2)	(3)	(4)
2014	308 294	12,79	6,57
2015	328 859	16,00	8,20
2016	353 477	15,74	8,00
2017	360 105	15,16	7,66
2018	370 497	15,01	7,55
2019	382 020	14,94	7,47
2020	423 133	14,72	7,33
2021	436 653	15,24	7,54

Catatan/Note: ...

Sumber/Source: BPS, Survei Sosial Ekonomi Nasional Maret/BPS-Statistics Indonesia, March National Socioeconomic Survey

Tabel
Table 4.4.2

Indeks Kedalaman Kemiskinan dan Indeks Keparahan Kemiskinan di Kabupaten Mesuji, 2014–2021
Poverty Gap Index and Poverty Severity Index in Mesuji Regency, 2014–2021

Tahun Year	Indeks Kedalaman Kemiskinan Poverty Gap Index	Indeks Keparahan Kemiskinan Poverty Severity Index
(1)	(2)	(3)
2014	0,77	0,17
2015	1,04	0,24
2016	1,39	0,37
2017	1,13	0,27
2018	0,82	0,14
2019	0,93	0,20
2020	0,88	0,19
2021	0,83	0,15

Catatan/Note: ...

Sumber/Source: BPS, Survei Sosial Ekonomi Nasional Maret/BPS-Statistics Indonesia, March National Socioeconomic Survey

05

PERTANIAN, KEHUTANAN, PETERNAKAN, DAN PERIKANAN AGRICULTURE, FORESTRY, LIVESTOCK, AND FISHERY

LUAS AREAL (Ha)



PRODUKSI (Ton)



PENJELASAN TEKNIS

1. Data pokok tanaman pangan yang dikumpulkan adalah luas panen dan produktivitas (hasil per hektar). Produksi tanaman pangan merupakan hasil perkalian antara luas panen dengan produktivitas. Pengumpulan data luas panen dilakukan setiap bulan dengan pendekatan area kecamatan di seluruh wilayah Indonesia. Pengumpulan data produktivitas dilakukan melalui pengukuran langsung pada plot ubinan berukuran 2½ m x 2½ m. Pengumpulan data produktivitas dilakukan setiap subround (empat bulanan) pada waktu panen petani.
2. Tanaman sayuran semusim adalah tanaman sumber vitamin, garam mineral dan lain-lain yang dikonsumsi dari bagian tanaman yang berupa daun, bunga, buah, dan umbinya, yang berumur kurang dari satu tahun.
3. Tanaman buah-buahan semusim adalah tanaman sumber vitamin, garam mineral, dan lain-lain yang dikonsumsi dari bagian tanaman yang berupa buah, berumur kurang dari satu tahun, tidak berbentuk pohon/rumpun tetapi menjalar dan berbatang lunak.
4. Tanaman buah-buahan tahunan adalah tanaman sumber vitamin, garam mineral, dan lain-lain yang dikonsumsi dari bagian tanaman yang berupa buah dan

TECHNICAL NOTES

1. *The main food crops data collected consists of harvested area and productivity (yield per hectare). Food crops production is generated by harvested area multiplied by productivity. The harvested area data is collected every month using sub district area approach in all sub district in Indonesia. The productivity data collection is conducted by a direct measurement in 2½m x 2½m crop cutting plot. The productivity measurement is conducted in every subround (four monthly) at the time when farmers are harvesting their crops.*
2. *Seasonal vegetable plants are plants which are the sources of vitamin, mineral salt, etc, consumed from the part of the plant in the form of leaf, flower, fruit, and root with the age of less than one year.*
3. *Seasonal fruit plants are plants which are the sources of vitamin, mineral salt, etc, consumed from the part of the plant in the form of fruits. These plants are creeps with the age of less than one year.*
4. *Annual fruit plants are plants which are the sources of vitamin, contained mineral salt, etc, consumed from the part of plant in the form of fruit and more than one*

- merupakan tanaman tahunan.
5. Tanaman sayuran tahunan adalah tanaman sumber vitamin, garam mineral, dan lain-lain yang dikonsumsi dari bagian tanaman yang berupa daun dan atau buah yang berumur lebih dari satu tahun.
 6. Tanaman biofarmaka adalah tanaman yang bermanfaat untuk obat-obatan, kosmetik, dan kesehatan yang dikonsumsi atau digunakan dari bagian-bagian tanaman seperti daun, batang, buah, umbi (rimpang) ataupun akar.
 7. Tanaman hias adalah tanaman yang mempunyai nilai keindahan baik bentuk, warna daun, tajuk maupun bunganya, sering digunakan untuk penghias pekarangan dan lain sebagainya.
 8. Luas panen tanaman hortikultura adalah luas tanaman sayuran, buah-buahan, biofarmaka, dan tanaman hias yang diambil hasilnya/dipanen pada periode pelaporan.
 9. Luas panen untuk tanaman sayuran adalah luas tanaman yang dipanen sekaligus/habis/dibongkar dan luas tanaman yang dipanen sekaligus/habis/dibongkar dan luas tanaman yang dipanen berkali-kali (lebih dari satu kali)/belum habis.
5. *Annual vegetable plants are plants which are the sources of vitamin, contained mineral salt, etc, consumed from the part of the plant in the form of vegetable and more than one year of age.*
 6. *Medicinal plants are plants which are useful for medicine. It is consumed from part of the plant such as leaf, flower, fruit, tuber, and root.*
 7. *Ornamental plants are plants which have a beauty value, either in shape, colour of leaf or crown of flower, and they are often used as a yard decorator.*
 8. *Harvested area of horticulture is area which vegetable, fruit, medicinal and ornamental plant of crop harvested during the period of report.*
 9. *Harvested area of vegetables is area of entirely plant harvested/demolished and plant harvested several times/undemolished.*

10. Tanaman yang dipanen sekaligus/ habis/dibongkar adalah tanaman yang sehabis panen langsung dibongkar/dicabut, terdiri dari bawang merah, bawang putih, bawang daun, kentang, kol/kubis, kembang kol, petsai/sawi, wortel, lobak, dan kacang merah.
11. Tanaman yang dipanen berkali-kali (lebih dari satu kali)/belum habis adalah tanaman yang pemanenannya lebih dari satu kali dan biasanya dibongkar apabila panen terakhir sudah tidak memadai lagi, terdiri dari: kacang panjang, cabe besar, cabe rawit, jamur, tomat, terung, buncis, ketimun, labu siam, kangkung, bayam, melon, semangka, dan blewah.
12. Produksi hortikultura adalah hasil menurut bentuk produk dari setiap tanaman sayuran, buah-buahan, biofarmaka, dan tanaman hias yang diambil berdasarkan luas yang dipanen/ tanaman yang menghasilkan pada bulan/ triwulan laporan.
13. Penghitungan luas tanaman perkebunan besar adalah pada keadaan akhir tahun dan tidak termasuk yang luasnya kurang dari 5 hektar.
14. Bentuk produksi perkebunan adalah; karet kering (karet), daun kering (teh dan tembakau), biji kering (kopi dan coklat), kulit kering (kayu manis dan kina), serat kering (rami), bunga kering (cengkeh), refined sugar (tebu dari
10. *Entirely plants harvested/ demolished are plants usually harvested once and demolished to be substituted by other plants, consisting of: shallots, garlic, leeks, potato, cabbage, cauli flower, mustard green, carrots, chinese radish, and red kidney beans.*
11. *Plants harvested several times/ undemolished are plants usually harvested more than once and demolished in the case that the last harvest was economically not profitable. They consist of : yard long beans, chili, small chili, mushroom, tomatoes, egg plant, frech beans, cucumber, pumpkin/ chajota, swamp cabbage, spinach, melon, watermelon, and blewah.*
12. *Data on estates are collected by the BPS every month on complete basis through a mailing system. Data on coconut, clove, and kapok, as well as on smallholder plantation, are acquired from the Directorate General of Estates.*
13. *Planted areas of estates refer to condition at the end of the year, and exclude areas less than 5 hectares.*
14. *Production of estates crops are follows: dry rubber (rubber); dry leaves (tea and tobacco); dry beans (cofee and cocoa); dry bark (cassiavera and cinchona); dry fibre (rosella); dry flowers/buds (cloves);*

perkebunan besar), gula mangkok (tebu dari perkebunan rakyat), ekivalen kopra (kopra), biji dan bunga (pala) serta minyak daun (sereh).

refined sugar (sugar cane from estate); copra (copra); seeds and buds (nutmeg); cup sugar (sugar cane from smallholders); and leaf oil (citronella).

<https://mesujikab.bps.go.id>

ULASAN**DESCRIPTION****Hortikultura**

Luas panen beberapa tanaman sayuran di Kabupaten Mesuji tahun 2021 di antaranya, cabai besar (237 hektar), cabai rawit (112 hektar), tomat (98 hektar), bayam (380 hektar), dan kangkung (450 hektar).

Besarnya produksi beberapa tanaman sayuran di Kabupaten Mesuji di antaranya cabai besar (16.599 kuintal), cabai rawit (6.060 kuintal), tomat (16.150 kuintal), bayam (15.240 kuintal), dan kangkung (31.640 kuintal).

Besarnya produksi buah-buahan di Kabupaten Mesuji di antaranya, mangga (2.035,85 kuintal), jeruk siam (5383,65 kuintal), pisang (89.073,55 kuintal), pepaya (4.137,6 kuintal), salak (942,4 kuintal), nangka (5.316,3 kuintal), dan sawo (5.213,6 kuintal).

Perkebunan

Luas tanaman beberapa tanaman perkebunan di Kabupaten tahun 2021 di antaranya, kelapa sawit (22,01 ribu hektar), kelapa (1,26 ribu hektar), karet (26,84 ribu hektar), kopi (35 hektar), kakao (88 hektar) dan tembakau (7 hektar). Produksi beberapa tanaman perkebunan di antaranya, kelapa sawit (44,78 ribu ton), kelapa (2,37 ribu ton), karet (52,35 ribu ton), kopi (17 ton), kakao (37 ton) dan tembakau (5 ton).

Hortikulture

The harvested area of several vegetable crops in Mesuji Regency in 2021 include, big chili (237 hectares), cayenne pepper (112 hectares), tomato (98 hectares), spinach (380 hectares), and swamp cabbage (450 hectares).

The amount of production of several vegetable plants in Mesuji Regency included big chili (16.599 quintals), cayenne pepper (6,060 quintals), tomato (16,150 quintals), spinach (15,240 quintals), and swamp cabbage (31,640 quintals).

The amount of fruit production in Mesuji Regency included mango (2,035.85 quintals), tangerine (5,383.65 quintals), banana (89,073.55 quintals), papaya (4,137.6 quintals), snakefruit (942,4 quintals), jackfruit (5,316.3 quintals), and sapodillas (5,213.6 quintals).

Estate Crops

Planted area of several plantation crops in 2021 in Mesuji Regency include oil palm (22.01 thousand hectares), coconut (1.26 thousand hectares), rubber (26.84 thousand hectares), coffee (35 hectares), cocoa (88 hectares) and tobacco (28 hectares). Production of several plantation crops, among them, oil palm (44.78 thousand tons), coconut (2.37 thousand tons), rubber (52.35 thousand tons), coffee (17 tons), cocoa (46 tons) and tobacco (5 tons).

**5.1 HORTIKULTURA
HORTICULTURE**

Tabel 5.1.1 **Luas Panen Tanaman Sayuran Menurut Kecamatan dan Jenis Tanaman di Kabupaten Mesuji (ha), 2020 dan 2021^x**
Harvested Area of Vegetables by Subdistrict and Kind of Plant in Mesuji Regency (ha), 2020 and 2021^x

Kecamatan Subdistrict	Bawang Merah Shallot		Cabai Besar Chili/Big Chili	
	2020	2021 ^x	2020	2021 ^x
(1)	(2)	(3)	(4)	(5)
Way Serdang	-	-	18	42
Simpang Pematang	-	-	14	39
Panca Jaya	-	-	14	29
Tanjung Raya	-	-	12	46
Mesuji	-	15	33	33
Mesuji Timur	-	-	36	36
Rawajitu Utara	-	-	5	12
Mesuji	-	-	132	237

Lanjutan Tabel/*Continued Table* 5.1.1

Kecamatan Subdistrict	Cabai Rawit Chili/Cayenne Pepper		Kentang Potato	
	2020	2021*	2020	2021*
(1)	(6)	(7)	(8)	(9)
Way Serdang	10	17	-	-
Simpang Pematang	11	24	-	-
Panca Jaya	8	7	-	-
Tanjung Raya	12	21	-	-
Mesuji	8	16	-	-
Mesuji Timur	13	15	-	-
Rawajitu Utara	7	12	-	-
Mesuji	69	112	-	-

Lanjutan Tabel/Continued Table 5.1.1

Kecamatan Subdistrict	Kubis Cabbage		Tomat Tomato	
	2020	2021*	2020	2021*
(1)	(10)	(11)	(12)	(13)
Way Serdang	-	-	7	29
Simpang Pematang	-	-	-	-
Panca Jaya	-	-	1	25
Tanjung Raya	-	-	-	9
Mesuji	-	-	12	11
Mesuji Timur	-	-	1	22
Rawajitu Utara	-	-	-	-
Mesuji	-	-	21	98

Lanjutan Tabel/*Continued Table* 5.1.1

Kecamatan Subdistrict	Bawang Putih Garlic		Bayam Spinach		Kangkung Water Spinach	
	2020	2021 ^x	2020	2021 ^x	2020	2021 ^x
(1)	(14)	(15)	(16)	(17)	(18)	(19)
Way Serdang	-	-	34	45	34	48
Simpang Pematang	-	-	25	67	25	96
Panca Jaya	-	-	24	46	24	78
Tanjung Raya	-	-	27	36	27	36
Mesuji	-	-	34	36	26	36
Mesuji Timur	-	-	49	72	54	96
Rawajitu Utara	-	-	28	78	28	60
Mesuji	-	-	221	380	218	450

Catatan/Note: Angka Sementara (ASEM)/ Preliminary Figures

Sumber/Source: BPS, Statistik Pertanian Hortikultura SPH-SBS/BPS-Statistics Indonesia, Agricultural Statistic for Horticulture SPH-SBS

Tabel 5.1.2 **Produksi Tanaman Sayuran Menurut Kecamatan dan Jenis Tanaman di Kabupaten Mesuji (kuintal), 2020 dan 2021***
Table **Production of Vegetables by Subdistrict and Kind of Plant in Mesuji Regency (quintal), 2020 and 2021***

Kecamatan Subdistrict	Bawang Merah Shallot		Cabai Besar Chili/Big Chili	
	2020	2021*	2020	2021*
(1)	(2)	(3)	(4)	(5)
Way Serdang	-	-	1 890	2 940
Simpang Pematang	-	-	1 260	2 730
Panca Jaya	-	-	1 190	2 039
Tanjung Raya	-	-	1 120	3 220
Mesuji	-	-	2 800	2 310
Mesuji Timur	-	-	2 740	2 520
Rawajitu Utara	-	-	770	840
Mesuji	-	-	11 770	16 599

Lanjutan Tabel/*Continued Table 5.1.2*

Kecamatan Subdistrict	Cabai Rawit <i>Chili/Cayenne Pepper</i>		Kentang <i>Potato</i>	
	2020	2021*	2020	2021*
(1)	(6)	(7)	(8)	(9)
Way Serdang	1 520	1 020	-	-
Simpang Pematang	900	1440	-	-
Panca Jaya	660	420	-	-
Tanjung Raya	960	1260	-	-
Mesuji	730	300	-	-
Mesuji Timur	900	900	-	-
Rawajitu Utara	780	720	-	-
Mesuji	6 450	6 060	-	-

Lanjutan Tabel/*Continued Table 5.1.2*

Kecamatan Subdistrict	Kubis Cabbage		Tomat Tomato	
	2020	2021*	2020	2021*
(1)	(10)	(11)	(12)	(13)
Way Serdang	-	-	3 230	5130
Simpang Pematang	-	-	-	-
Panca Jaya	-	-	190	4560
Tanjung Raya	-	-	-	1330
Mesuji	-	-	2 280	1710
Mesuji Timur	-	-	190	3420
Rawajitu Utara	-	-	-	-
Mesuji	-	-	5 890	16 150

Lanjutan Tabel/Continued Table 5.1.2

Kecamatan Subdistrict	Bawang Putih Garlic		Bayam Spinach		Kangkung Water Spinach	
	2020	2021 ^x	2020	2021 ^x	2020	2021 ^x
(1)	(14)	(15)	(16)	(17)	(18)	(19)
Way Serdang	-	-	1 360	1 760	2 380	3 360
Simpang Pematang	-	-	1 000	2 760	1 750	6 720
Panca Jaya	-	-	960	1 840	1 680	5 460
Tanjung Raya	-	-	1 000	1 440	1 750	2 520
Mesuji	-	-	1 360	1 440	1 820	2 520
Mesuji Timur	-	-	1 860	2 880	3 780	6 720
Rawajitu Utara	-	-	1 120	3 120	1 960	4 340
Mesuji	-	-	8 660	15 240	15 120	31 640

Catatan/Note: Angka Sementara (ASEM)/ Preliminary Figures

Sumber/Source: BPS, Statistik Pertanian Hortikultura SPH-SBS/BPS-Statistics Indonesia, Agricultural Statistic for Horticulture SPH-SBS

Tabel
Table 5.1.3

Luas Panen Tanaman Sayuran dan Buah-buahan Semusim Menurut Jenis Tanaman di Kabupaten Mesuji (ha), 2018–2021
Harvested Area of Seasonal Vegetables and Fruits by Kind of Plant in Mesuji Regency (ha), 2018–2021

Jenis Tanaman Kind of Plants	2018	2019	2020	2021 ^x
(1)	(2)	(3)	(4)	(5)
Sayuran/Vegetables:				
<i>Cabai Besar/Chili (Capsicum Annum)</i>	253	167	132	237
<i>Cabai Rawit/Chili (Capsicum Frutescens)</i>	83	59	69	101
<i>Bayam/Spinach</i>	174	192	221	379
<i>Jamur¹/Mushroom¹</i>	64	43	13	2
<i>Kacang Panjang/Yarldlong Bean</i>	40	22	83	171
<i>Kangkung/Swamp Cabbage</i>	150	168	218	450
<i>Ketimun/Cucumber</i>	27	-	2	22
<i>Labu Siam/Chayote</i>	-	-	-	-
Terung/Eggplant	51	44	51	111
Tomat/ Tomato	28	21	21	85
Wortel/Carrot	-	-	-	-
Bawang Daun/Spring Onion	2	-	-	1
Buah–buahan/Fruits:				
<i>Melon</i>	-	-	-	-
<i>Semangka/Watermelon</i>	4	-	1	1
<i>Blewah/Cantaloupe</i>	-	-	-	-

Catatan/Note: Angka Sementara (ASEM)/ Preliminary Figures

¹ Satuan luas panen jamur dalam m²/The unit of mushroom harvested area is m²

Sumber/Source: BPS, Statistik Pertanian Hortikultura SPH-SBS/BPS-Statistics Indonesia, Agricultural Statistic for Horticulture SPH-SBS

Tabel
Table 5.1.4

Produksi Tanaman Sayuran dan Buah-buahan Semusim Menurut Jenis Tanaman di Kabupaten Mesuji (kuintal), 2018–2021

Production of Seasonal Vegetables and Fruits by Kind of Plant in Mesuji Regency (quintal), 2018–2021

Jenis Tanaman Kind of Plants	2018	2019	2020	2021*
(1)	(2)	(3)	(4)	(5)
Sayuran/Vegetables:				
<i>Cabai Besar/Chili (Capsicum Annum)</i>	20 370	16 820	11 770	16 599
<i>Cabai Rawit/Chili (Capsicum Frutescens)</i>	8 142	7 860	6 450	6 060
<i>Bayam/Spinach</i>	7 085	7 680	8 660	15 240
<i>Jamur¹/Mushroom¹</i>	406	440	289	5
<i>Kacang Panjang/Yarldlong Bean</i>	9 070	6 430	10 560	17 100
<i>Kangkung/Swamp Cabbage</i>	10 320	11 760	15 120	31 640
<i>Ketimun/Cucumber</i>	3 275	-	360	2 640
<i>Labu Siam/Chayote</i>	-	-	-	-
Terung/Eggplant	10 341	11 280	10 140	17 760
Tomat/Tomato	4 468	4 260	5 890	16 150
Wortel/Carrot	-	-	-	-
Bawang Daun/Spring Onion	240	-	-	-
Buah–buahan/Fruits:				
<i>Melon</i>	-	-	-	-
<i>Semangka/Watermelon</i>	480	-	190	190
<i>Blewah/Cantaloupe</i>	-	-	-	-

Catatan/Note: Angka Sementara (ASEM)/ Preliminary Figures

¹ Satuan produksi jamur dalam kg/The unit of mushroom production is kg

Sumber/Source: BPS, Statistik Pertanian Hortikultura SPH-SBS/BPS-Statistics Indonesia, Agricultural Statistic for Horticulture SPH-SBS

Tabel
Table 5.1.5

Luas Panen Tanaman Biofarmaka Menurut Kecamatan dan Jenis Tanaman di Kabupaten Mesuji (m²), 2020 dan 2021^x
Harvested Area of Medicinal Plants by Subdistrict and Kind of Plant in Mesuji Regency (m²), 2020 and 2021^x

Kecamatan Subdistrict	Jahe Ginger		Laos/Lengkuas Galanga		Kencur East Indian Galangal	
	2020	2021 ^x	2020	2021 ^x	2020	2021 ^x
(1)	(2)	(3)	(4)	(5)	(6)	(7)
Way Serdang	300	515	300	510	300	500
Simpang Pematang	230	1 685	337	1 263	357	2 008
Panca Jaya	900	3 600	1 200	3 400	800	3 650
Tanjung Raya	200	2 050	250	2 505	300	2 600
Mesuji	600	425	450	420	600	470
Mesuji Timur	18 800	41 500	17 800	45 000	10 500	28 000
Rawajitu Utara	369	650	413	710	712	830
Mesuji	21 399		20 750		13 569	21 399

Lanjutan Tabel/*Continued Table 5.1.5*

Kecamatan Subdistrict	Kunyit Turmeric		Temulawak Java Turmeric		Lempuyang Zingiber Aromaticum	
	2020	2021 ^x	2020	2021 ^x	2020	2021 ^x
(1)	(8)	(9)	(10)	(11)	(12)	(13)
Way Serdang	-	-	50	250	50	250
Simpang Pematang	365	2 235	150	769	100	435
Panca Jaya	1 300	1 400	1 000	3 400	900	2 000
Tanjung Raya	455	2 360	100	1 170	100	600
Mesuji	600	650	-	-	-	-
Mesuji Timur	7 100	19 000	2 000	5 100	2 900	8 200
Rawajitu Utara	438	990	100	440	76	364
Mesuji	10 258		3 400		4 126	

Catatan/Note: Angka Sementara (ASEM)/ Preliminary Figures

Sumber/Source: BPS, Statistik Pertanian Hortikultura SPH-TBF/BPS-Statistics Indonesia, Agricultural Statistic for Horticulture SPH-TBF

Tabel 5.1.6 **Produksi Tanaman Biofarmaka Menurut Kecamatan dan Jenis Tanaman di Kabupaten Mesuji (kg), 2020 dan 2021^x**
Table **Production of Medicinal Plants by Subdistrict and Kind of Plant in Mesuji Regency (kg), 2020 and 2021^x**

Kecamatan Subdistrict	Jahe Ginger		Laos/Lengkuas Galanga		Kencur East Indian Galangal	
	2020	2021 ^x	2020	2021 ^x	2020	2021 ^x
(1)	(2)	(3)	(4)	(5)	(6)	(7)
Way Serdang	485	923	445	935	525	880
Simpang Pematang	255	1 623	787	2 526	794	4 009
Panca Jaya	1 350	4 500	1 800	4 350	1 200	4 725
Tanjung Raya	450	3 075	600	3 758	609	3 900
Mesuji	900	638	675	630	900	705
Mesuji Timur	28 200	62 250	26 700	67 500	15 750	42 000
Rawajitu Utara	554	988	620	1 093	1 069	1 265
Mesuji	32 194	73997	31 627	80 792	20 847	57 484

Lanjutan Tabel/Continued Table 5.1.6

Kecamatan Subdistrict	Kunyit Turmeric		Temulawak Java Turmeric		Lempuyang Zinger Aromaticum	
	2020	2021*	2020	2021*	2020	2021*
(1)	(8)	(9)	(10)	(11)	(12)	(13)
Way Serdang	-	-	85	510	75	450
Simpang Pematang	730	3 353	263	1346	150	653
Panca Jaya	1 950	1 650	1 500	4350	1 350	2 400
Tanjung Raya	932	3 540	150	1755	150	900
Mesuji	900	975	-	-	-	-
Mesuji Timur	10 650	28500	2 233	7 650	4 350	12 300
Rawajitu Utara	658	1 450	150	670	114	546
Mesuji	15 820	39 503	4 381	16 281	6 189	17 429

Catatan/Note: Angka Sementara (ASEM)/ Preliminary Figure
Data Tanaman Dlingo dan Keji Beling tidak ada di 2021

Sumber/Source: BPS, Statistik Pertanian Hortikultura SPH-TBF/BPS-Statistics Indonesia, Agricultural Statistic for Horticulture SPH-TBF

Tabel
Table 5.1.7

Luas Panen Tanaman Biofarmaka Menurut Jenis Tanaman di Kabupaten Mesuji (m²), 2018–2021
Harvested Area of Medicinal Plants by Kind of Plant in Mesuji Regency (m²), 2018–2021

Jenis Tanaman Kind of Plants	2018	2019	2020	2021*
(1)	(2)	(3)	(4)	(5)
Jahe/ <i>Ginger</i>	32 843	8 177	21 399	50 425
Kencur/ <i>East Indian Galangal</i>	21 269	7 058	13 569	37 698
Kunyit/ <i>Turmeric</i>	16 915	5 111	10 258	26 635
Laos/ <i>Lengkuas/Galanga</i>	34 325	7 025	20 750	53 808
Dlingo/ <i>Dringo/Sweet Root/Calamus</i>	2 572	-	1 000	-
Kapulaga/ <i>Cardamom</i>	2 000	-	1 000	1 000
Keji Beling/ <i>Strobilanthes crispata</i>	-	-	300	-
Lempuyang/ <i>Zingiber Aromaticum</i>	4 453	1 400	4 126	11 849
Lidah Buaya/ <i>Oliviera</i>	1 008	408	900	1 380
Mahkota Dewa ¹ / <i>God's Crown</i> ¹	5	104	100	200
Mengkudu ¹ / <i>Pace/Indian Mulberry</i> ¹	683	111	200	200
Sambiloto/ <i>King of Bitter</i>	-	-	400	1200
Temuireng/ <i>Black Turmeric</i>	2 083	-	200	6 900
Temukunci/ <i>Chinese Keys</i>	2 063	-	300	4 700
Temulawak/ <i>Java Turmeric</i>	2 429	2	3 400	11 129

Catatan/Note: Angka Sementara (ASEM)/ Preliminary Figures

¹ Satuan luas panen mahkota dewa dan mengkudu dalam pohon/¹ The unit of god's crown and indian mulberry
Data Tanaman Dlingo dan Keji Beling tidak ada di 2021

Sumber/Source: BPS, Statistik Pertanian Hortikultura SPH-TBF/BPS-Statistics Indonesia, Agricultural Statistic for Horticulture SPH-TBF

Tabel 5.1.8 **Produksi Tanaman Biofarmaka Menurut Jenis Tanaman di Kabupaten Mesuji (kg), 2018–2021**
Production of Medicinal Plants by Kind of Plant in Mesuji Regency (kg), 2018–2021

Jenis Tanaman Kind of Plants	2018	2019	2020	2021 ^x
(1)	(2)	(3)	(4)	(5)
Jahe/Ginger	50 547	13 057	32 194	73 997
Kencur/East Indian Galangal	32 383	12 555	20 847	57 484
Kunyit/Turmeric	17 726	5 818	15 820	39 503
Laos/Lengkuas/Galanga	51 306	12 020	31 627	80 792
Dlingo/Dringo/Sweet Root/ Calamus	2 572	-	1 000	-
Kapulaga/Cardamom	2 000	-	1 000	1 000
Keji Beling/Strobilanthes crispa	-	-	300	-
Lempuyang/Zingiber Aromaticum	6 682	2 700	6 189	17 249
Lidah Buaya/Oliviera	1 080	2 040	600	6 900
Mahkota Dewa ¹ /God's Crown ¹	120	1 248	1 200	2 400
Mengkudu ¹ /Pace/Indian Mulberry ¹	10 010	1 665	50	3 000
Sambiloto/King of Bitter	-	-	400	840
Temuireng/Black Turmeric	4 083	-	425	6 150
Temukunci/Chinese Keys	1 744	-	450	4 700
Temulawak/Java Turmeric	7 453	4	4 381	16 281

Catatan/Note: Angka Sementara (ASEM)/ Preliminary Figures

Sumber/Source: BPS, Statistik Pertanian Hortikultura SPH-TBF/BPS-Statistics Indonesia, Agricultural Statistic for Horticulture SPH-TBF

Tabel 5.1.9 **Luas Panen Tanaman Hias Menurut Kecamatan dan Jenis Tanaman di Kabupaten Mesuji (m²), 2020 dan 2021^x**
Table 5.1.9 **Harvested Area of Ornamental Plants by Subdistrict and Kind of Plant in Mesuji Regency (m²), 2020 and 2021^x**

Kecamatan Subdistrict	Anggrek/ <i>Orchid</i>		Krisan/ <i>Chrysantemum</i>		Mawar/ <i>Rose</i>	
	2020	2021 ^x	2020	2021 ^x	2020	2021 ^x
(1)	(2)	(3)	(4)	(5)	(6)	(7)
Way Serdang	-	-	-	-	-	-
Simpang Pematang	-	-	-	-	-	-
Panca Jaya	-	-	-	-	-	-
Tanjung Raya	-	-	-	-	-	-
Mesuji	-	-	-	-	-	-
Mesuji Timur	5	5	-	-	12	12
Rawajitu Utara	-	-	-	-	-	-
Mesuji	5	5	-	-	12	12

Lanjutan Tabel/*Continued Table* 5.1.9

Kecamatan Subdistrict	Sedap Malam/ <i>Tuberose</i>		Melati/ <i>Jasmine</i>		Kamboja Jepang/ <i>Adenium</i>	
	2020	2021*	2020	2021*	2020	2021*
(1)	(8)	(9)	(10)	(11)	(12)	(13)
Way Serdang	-	-	-	-	-	-
Simpang Pematang	-	-	-	-	-	-
Panca Jaya	-	-	-	-	-	-
Tanjung Raya	-	-	-	-	-	-
Mesuji	-	-	-	-	-	-
Mesuji Timur	-	5	20	40	14	-
Rawajitu Utara	-	-	-	-	-	-
Mesuji	-	5	20	40	14	-

Catatan/*Note*: Angka Sementara (ASEM)/ Preliminary Figures

Sumber/*Source*: BPS, Statistik Pertanian Hortikultura SPH-TH/*BPS-Statistics Indonesia, Agricultural Statistik for Horticulture SPH-TH*

Tabel 5.1.10 **Produksi Tanaman Hias Menurut Kecamatan dan Jenis Tanaman di Kabupaten Mesuji (tangkai), 2020 dan 2021^x**
Table *Production of Ornamental Plants by Subdistrict and Kind of Plant in Mesuji Regency (stalks), 2020 and 2021^x*

Kecamatan Subdistrict	Anggrek/ <i>Orchid</i>		Krisan/ <i>Chrysantemum</i>		Mawar/ <i>Rose</i>	
	2020	2021 ^x	2020	2021 ^x	2020	2021 ^x
(1)	(2)	(3)	(4)	(5)	(6)	(7)
Way Serdang	-	-	-	-	-	-
Simpang Pematang	-	-	-	-	-	-
Panca Jaya	-	-	-	-	-	-
Tanjung Raya	-	-	-	-	-	-
Mesuji	-	-	-	-	-	-
Mesuji Timur	15	15	-	-	12	50
Rawajitu Utara	-	-	-	-	-	-
Mesuji	15	15	-	-	12	50

Lanjutan Tabel/*Continued Table* 5.1.10

Kecamatan Subdistrict	Sedap Malam/ <i>Tuberose</i>		Melati/ <i>Jasmine</i>		Kamboja Jepang/ <i>Adenium</i>	
	2020	2021*	2020	2021*	2020	2021*
(1)	(8)	(9)	(10)	(11)	(12)	(13)
Way Serdang	-	-	-	-	-	-
Simpang Pematang	-	-	-	-	-	-
Panca Jaya	-	-	-	-	-	-
Tanjung Raya	-	-	-	-	-	-
Mesuji	-	-	-	-	-	-
Mesuji Timur	-	20	30	50	28	-
Rawajitu Utara	-	-	-	-	-	-
Mesuji	-	20	30	-	28	-

Catatan/*Note*: Angka Sementara (ASEM)/ Preliminary Figures

Sumber/*Source*: BPS, Statistik Pertanian Hortikultura SPH-TH/BPS-*Statistics Indonesia, Agricultural Statistik for Horticulture SPH-TH*

Tabel 5.1.11 **Luas Panen Tanaman Hias Menurut Jenis Tanaman di Kabupaten Mesuji (m²), 2018–2021**
Table 5.1.11 **Harvested Area of Ornamental Plants by Kind of Plant in Mesuji Regency (m²), 2018–2021**

Jenis Tanaman Kind of Plants	2018	2019	2020	2021 ^x
(1)	(2)	(3)	(4)	(5)
Anggrek/ <i>Orchid</i>	22	20	15	5
Krisan/ <i>Chrysantemum</i>	-	-	-	-
Mawar/ <i>Rose</i>	59	24	12	24
Sedap Malam/ <i>Tuberose</i>	-	-	-	5
Adenium (Kamboja Jepang)/ Adenium obsium	49	-	28	-
Anthurium Bunga/Flamingo Lily Flower	-	-	-	-
Anthurium Daun/Laceleaf	250	70	-	-
Anyelir/Carnation	43	30	10	-
Heliconia (Pisang-Pisangan)	-	-	5	5
Melati/Jasmine	46	25	30	40
Pakis/Fern	-	-	15	8
Palem ¹ /Palm ¹	260	-	-	0
Sansevieria (Pedang-pedangan)	-	-	35	-

Catatan/Note: Angka Sementara (ASEM)/ Preliminary Figures

¹ Satuan luas panen palem dalam pohon/¹ The unit of palm harvested area is tree

Sumber/Source: BPS, Statistik Pertanian Hortikultura SPH-TH/BPS-Statistics Indonesia, *Agricultural Statistik for Horticulture SPH-TH*

Tabel
Table 5.1.12**Produksi Tanaman Hias Menurut Jenis Tanaman di
Kabupaten Mesuji (tangkai), 2018–2021**
**Production of Ornamental Plants by Kind of Plant in Mesuji
Regency (stalks), 2018–2021**

Jenis Tanaman Kind of Plants	2018	2019	2020	2021 ^x
(1)	(2)	(3)	(4)	(5)
Anggrek/ <i>Orchid</i>	22	20	15	15
Krisan/ <i>Chrysantemum</i>	-	-	-	-
Mawar/ <i>Rose</i>	59	24	12	50
Sedap Malam/ <i>Tuberose</i>	-	-	-	20
Adenium (Kamboja Jepang)/ Adenium obsium	49	-	28	-
Anthurium Bunga/Flamingo Lily Flower	-	-	-	-
Anthurium Daun/Laceleaf	250	70	-	-
Anyelir/ <i>Carnation</i>	43	30	10	-
Heliconia (Pisang-Pisangan)	-	-	5	10
Melati/ <i>Jasmine</i>	46	25	30	50
Pakis/ <i>Fern</i>	-	-	15	15
Palem'/ <i>Palm</i> '	260	-	-	0
Sansevieria (Pedang-pedangan)	-	-	35	85

Catatan/Note: Angka Sementara (ASEM)/ Preliminary Figures
Satuan produksi Adenium, Anthurium Daun, Pakis dan Palem dalam pohon. Satuan produksi pedang-pedangan dalam
rumpun./The unit of Adenium, Laceleaf, Fern and Palm production is tree. The unit of Sansevieria production is clumps.

Sumber/Source: BPS, Statistik Pertanian Hortikultura SPH-TH/BPS-Statistics Indonesia, *Agricultural Statistik for Horticulture SPH-TH*

Tabel 5.1.13 **Produksi Buah-buahan Menurut Kecamatan dan Jenis Tanaman di Kabupaten Mesuji (kuintal), 2020 dan 2021^x**
Table 5.1.13 **Production of Fruits by Subdistrict and Kind of Plant in Mesuji Regency kuintal), 2020 and 2021^x**

Kecamatan Subdistrict	Mangga/Mango		Durian/Durian	
	2020	2021 ^x	2020	2021 ^x
(1)	(2)	(3)	(4)	(5)
Way Serdang	466	696.15	-	-
Simpang Pematang	494	650	-	-
Panca Jaya	756	270	-	-
Tanjung Raya	78	25.5	-	-
Mesuji	432	72	-	-
Mesuji Timur	270	224.10	-	-
Rawajitu Utara	65	98.10	-	-
Mesuji	2 561	2 035.85	-	-

Lanjutan Tabel/*Continued Table* 5.1.13

Kecamatan Subdistrict	Jeruk Siam/Orange/Tangerine		Pisang/Banana	
	2020	2021 ^x	2020	2021 ^x
(1)	(6)	(7)	(8)	(9)
Way Serdang	649	1481.70	4 301	8 700.75
Simpang Pematang	845	967.85	1 496	2 169.00
Panca Jaya	546	471.25	1 980	1 680.00
Tanjung Raya	-	0.00	3 250	4 576.00
Mesuji	839	975.00	1 927	2 772.00
Mesuji Timur	1 738	1487.85	32 099	55 731.60
Rawajitu Utara	-	0.00	7 301	13 444.20
Mesuji	4 615	4 912,4	52 352	4 615

Lanjutan Tabel/Continued Table 5.1.13

Kecamatan Subdistrict	Pepaya/Papaya		Salak/Snakefruit	
	2020	2021*	2020	2021*
(1)	(10)	(11)	(12)	(13)
Way Serdang	155	245.3	79	764
Simpang Pematang	440	609	19	97.50
Panca Jaya	360	753.5	-	-
Tanjung Raya	-	-	-	-
Mesuji	391	341	3	4.40
Mesuji Timur	2 323	2188.8	116	76.50
Rawajitu Utara	-	-	-	-
Mesuji	3 668	4137.6	217	942.4

Lanjutan Tabel/*Continued Table* 5.1.13

Kecamatan Subdistrict	Nangka/Cempedak/Jackfruit		Sawo/Sapodilla	
	2020	2021*	2020	2021*
(1)	(10)	(11)	(12)	(13)
Way Serdang	199	235	206	426.80
Simpang Pematang	226	504	520	666.60
Panca Jaya	2 445	1105.65	2 057	2 090
Tanjung Raya	2 386	2819.60	1 836	1322.20
Mesuji	339	363.30	280	280
Mesuji Timur	333	288.75	95	230
Rawajitu Utara	-	-	176	198
Mesuji	5 927	5 316.3	5 169	5 213.6

Catatan/Note: ...

Sumber/Source: BPS, Statistik Pertanian Hortikultura SPH-BST/BPS-Statistics Indonesia, Agricultural Statistic for Horticulture SPH-BST

Tabel
Table 5.1.14

Produksi Buah-Buahan dan Sayuran Tahunan Menurut Jenis Tanaman di Kabupaten Mesuji (kuintal), 2018–2021
Production of Annual Fruits and Vegetables by Kind of Plant in Mesuji Regency (quintal), 2018–2021

Jenis Tanaman Kind of Plants	2018	2019	2020	2021 ^x
(1)	(2)	(3)	(4)	(5)
Durian/Durian	4	-	-	-
Jeruk Siam/Keprok/Orange/Tangerine	2 984	3 216	4 615	5383.65
Mangga/Mango	4 473	2 965	2 561	2035.85
Pepaya/Papaya	2 505	1 945	3 668	4137.60
Pisang/Banana	52 042	30 754	52 352	89073.55
Salak/Snakefruit	175	9	217	942.40
Alpukat/Avocado	925	795	795	611.65
Belimbing/Starfruit	236	197	821	449.65
Jambu Air/Rose Apple	1 676	245	1 322	986.55
Jambu Biji/Guava	1 650	511	1 663	1065.05
Jengkol	3 500	1 006	3 991	2668.95
Jeruk Besar/Pomelo	96	54	90	-
Melinjo	616	303	611	536.18
Nangka/Cempedak/Jackfruit	3 532	2 284	5 927	5 316.30
Nenas/Pineapple	164	58	164	328.47
Petai/Twisted Cluster Bean	1 532	1 507	385	882.95
Rambutan	-	-	-	2644.00
Sawo/Sapodilla	5 583	1 642	5 169	5213.60
Sirsak/Soursop	97	72	170	170.50
Sukun/Bread Fruit	409	280	330	386.85

Catatan/Note: Angka Sementara (ASEM)/ Preliminary Figures
Data Jeruk Besar tidak tersedia

Sumber/Source: BPS, Statistik Pertanian Hortikultura SPH-BST/BPS-Statistics Indonesia, Agricultural Statistic for Horticulture SPH-BST

5.2 PERKEBUNAN ESTATE CROPS

Tabel 5.2.1 Luas Areal Tanaman Perkebunan Menurut Kecamatan dan Jenis Tanaman di Kabupaten Mesuji(ha), 2020 dan 2021^x
Planted Area of Estate Crops by Subdistrict and Type of Crops in Mesuji Regency (ha), 2020 and 2021^x

Kecamatan Subdistrict	Kelapa Sawit/Oil Palm		Kelapa/Coconut	
	2020	2021 ^x	2020	2021 ^x
(1)	(2)	(3)	(4)	(5)
Way Serdang	6 753	6 753	460	460
Simpang Pematang	3 717	3 717	262	262
Panca Jaya	1 227	1 227	38	38
Tanjung Raya	3 606	3 606	158	158
Mesuji	679	1 018	46	47
Mesuji Timur	4 638	4 638	181	181
Rawajitu Utara	1 100	1 100	113	113
Nama Kabupaten/Kota	21 720	22 059	1 258	1 259

Lanjutan Tabel/Continued Table 5.2.1

Kecamatan Subdistrict	Karet/Rubber		Kopi/Coffee	
	2020	2021 ^x	2020	2021 ^x
(1)	(6)	(7)	(8)	(9)
Way Serdang	6 372	6 372	8	8
Simpang Pematang	4 094	4 094	3	3
Panca Jaya	4 427	4 427	18	18
Tanjung Raya	5 709	5 709	3	3
Mesuji	1 324	1 324	2	2
Mesuji Timur	4 670	4 670	-	-
Rawajitu Utara	243	243	1	1
Nama Kabupaten/Kota	26 839	26 839	35	35

Lanjutan Tabel/*Continued Table* 5.2.1

Kecamatan Subdistrict	Kakao/Cocoa		Tebu/Sugar cane	
	2020	2021 ^x	2020	2021 ^x
(1)	(10)	(11)	(12)	(13)
Way Serdang	11	11	-	-
Simpang Pematang	4	4	-	-
Panca Jaya	18	18	-	-
Tanjung Raya	14	14	-	-
Mesuji	-	-	-	-
Mesuji Timur	14	14	-	-
Rawajitu Utara	27	27	-	-
Mesuji	88	88	-	-

Lanjutan Tabel/Continued Table 5.2.1

Kecamatan Subdistrict	Teh/Tea		Tembakau/Tobacco	
	2020	2021 ^x	2020	2021 ^x
(1)	(14)	(15)	(16)	(17)
Way Serdang	-	-	5	2
Simpang Pematang	-	-	11	3
Panca Jaya	-	-	3	-
Tanjung Raya	-	-	6	1
Mesuji	-	-	-	-
Mesuji Timur	-	-	3	1
Rawajitu Utara	-	-	-	-
Mesuji	-	-	28	7

Tabel
Table 5.2.2

Produksi Perkebunan Menurut Kecamatan dan Jenis Tanaman di Kabupaten Mesuji (ton), 2020 dan 2021^x
Production of Estate by Subdistrict and Type of Crops in Mesuji Regency (ton), 2020 and 2021^x

Kecamatan Subdistrict	Kelapa Sawit/Oil Palm		Kelapa/Coconut	
	2020	2021 ^x	2020	2021 ^x
(1)	(2)	(3)	(4)	(5)
Way Serdang	12 300	13 961	654	778
Simpang Pematang	5 173	7 786	573	573
Panca Jaya	2 439	2 765	55	80
Tanjung Raya	6 830	7 456	228	306
Mesuji	905	1 557	75	85
Mesuji Timur	7 040	8 955	200	327
Rawajitu Utara	2 300	2 300	113	219
Mesuji	36 987	44 780	1 898	2 368

Lanjutan Tabel/*Continued Table* 5.2.2

Kecamatan Subdistrict	Karet/Rubber		Kopi/Coffee	
	2020	2021 ^x	2020	2021 ^x
(1)	(6)	(7)	(8)	(9)
Way Serdang	11 063	13 765	2	2
Simpang Pematang	6 708	7 760	2	1
Panca Jaya	7 300	8 095	12	12
Tanjung Raya	9 531	11 256	1	1
Mesuji	1 873	2 265	-	-
Mesuji Timur	7 100	8 650	-	-
Rawajitu Utara	560	560	-	-
Mesuji	44 135	52 351	17	17

Lanjutan Tabel/*Continued Table* 5.2.2

Kecamatan <i>Subdistrict</i>	Kakao/ <i>Cocoa</i>		Tebu/ <i>Sugar cane</i>	
	2020	2021 ^x	2020	2021 ^x
(1)	(10)	(11)	(12)	(13)
Way Serdang	6	6	-	-
Simpang Pematang	3	2	-	-
Panca Jaya	12	12	-	-
Tanjung Raya	8	8	-	-
Mesuji	-	-	-	-
Mesuji Timur	7	4	-	-
Rawajitu Utara	10	5	-	-
Mesuji	46	37	-	-

Lanjutan Tabel/*Continued Table* 5.2.2

Kecamatan <i>Subdistrict</i>	Teh/ <i>Tea</i>		Tembakau/ <i>Tobacco</i>	
	2020	2021 ^x	2020	2021 ^x
(1)	(14)	(15)	(16)	(17)
Way Serdang	-	-	7	1
Simpang Pematang	-	-	9	2
Panca Jaya	-	-	3	-
Tanjung Raya	-	-	4	1
Mesuji	-	-	-	-
Mesuji Timur	-	-	3	1
Rawajitu Utara	-	-	-	-
Mesuji	-	-	26	5

Catatan/*Note*: 1Produksi kelapa sawit dari perkebunan rakyat.

Sumber/*Source*: Dinas Pertanian Kabupaten Mesuji

06

INDUSTRI, PERTAMBANGAN, DAN ENERGI
INDUSTRY, MINING, AND ENERGY



JUMLAH RUMAH TANGGA PELANGGAN LISTRIK di MESUJI
2020 -> 53.726 2021 -> 60.705

PENJELASAN TEKNIS

1. Perumahan nonumy nibh euismod
1. Perusahaan Listrik Negara (disingkat PLN) atau nama resminya adalah PT PLN (Persero) adalah sebuah BUMN yang mengurus semua aspek kelistrikan yang ada di Indonesia.
2. Pelanggan adalah individu atau kelompok, baik rumah tangga, perusahaan atau institusi non profit yang membeli air bersih dari perusahaan air bersih.

TECHNICAL NOTES

1. *Perusahaan Listrik Negara (abbreviated as PLN) or the official name is PT PLN (Persero) is a BUMN that deals with all aspects of electricity in Indonesia.*
2. *Customers are individuals or groups, whether household, company or non0profit institutions that buy water supply from water supply establishment.*

ULASAN

Jumlah pelanggan listrik di Kabupaten Mesuji pada PT. PLN (Persero) UID Bandar Lampung ada sebanyak 53.726 pelanggan, dengan daya terpasang 60.705 KVA.

DESCRIPTION

The number of electricity customers in Mesuji Regency at PT. PLN (Persero) UID Bandar Lampung there are 53,726 customers, with installed power of 60.705 KVA.

<https://mesujikab.bps.go.id>

Tabel
Table 6.1

Daya Terpasang, Produksi, dan Distribusi Listrik PT. PLN (Persero) pada Cabang/Ranting PLN Menurut Kecamatan di Kabupaten Mesuji, 2021
Installed Electricity Power, Production, and Distribution of PT. PLN (Persero) at PLN Branch by Subdistrict in Mesuji Regency, 2021

Kecamatan Subdistrict	Daya Terpasang Installed Electricity Power (KW)	Produksi Listrik Electricity Production (KWh)	Listrik Terjual Electricity Sold (KWh)	Dipakai Sendiri Own Used (KWh)	Susut/ Hilang Shrinkage/ Lost (KWh) ¹
(1)	(2)	(3)	(4)	(5)	(6)
Way Serdang					
Simpang Pematang					
Panca Jaya					
Tanjung Raya					
Mesuji					
Mesuji Timur					
Rawajitu Utara					
Mesuji	60 705	-	-	-	-

Catatan/Note: Data per-kecamatan tidak tersedia/*The subdistrict's number unavailable*

¹Data jumlah susut/hilang tidak tersedia/*The number of shrinkage/lost power unavailable*

Sumber/Source: PT. PLN (Persero) UID Bandar Lampung

Tabel
Table 6.2**Jumlah Pelanggan Listrik Menurut Kecamatan di
Kabupaten Mesuji, 2017–2021**
**Number of Electricity Customers by Subdistrict in Mesuji
Regency, 2017–2021**

Kecamatan Subdistrict	2017	2018	2019	2020	2021
(1)	(2)	(3)	(4)	(5)	(6)
Way Serdang	-	8 004	9 049	10 709	
Simpang Pematang	-	4 906	5 547	6 565	
Panca Jaya	-	3 680	4 161	4 924	
Tanjung Raya	-	8 172	9 240	10 934	
Mesuji	-	3 001	3 393	4 016	
Mesuji Timur	-	7 426	8 396	9 937	
Rawajitu Utara	-	4 963	5 611	6 641	
Mesuji	-	40 152	45 397	53 726	60 705

Catatan/Note: Data tahun 2017 tidak tersedia/ 2017 number unavailable
 Sumber/Source: PT. PLN (Persero) UID Bandar Lampung



*Jumlah Rumah Makan
di Mesuji*

<i>Way Serdang</i>	<i>108</i>
<i>Simpang Pematang</i>	<i>238</i>
<i>Panca Jaya</i>	<i>36</i>
<i>Tanjung Raya</i>	<i>194</i>
<i>Mesuji</i>	<i>37</i>
<i>Mesuji Timur</i>	<i>126</i>
<i>Rawajitu Utara</i>	<i>83</i>

Tahun
2021

PENJELASAN TEKNIS

1. Rumah makan atau restoran adalah istilah umum untuk menyebut usaha gastronomi yang menyajikan hidangan kepada masyarakat dan menyediakan tempat untuk menikmati hidangan tersebut serta menetapkan tarif tertentu untuk makanan dan pelayanannya. Meski pada umumnya rumah makan menyajikan makanan di tempat, tetapi ada juga beberapa yang menyediakan layanan take-out dining dan delivery service sebagai salah satu bentuk pelayanan kepada konsumennya.

TECHNICAL NOTES

1. *A restaurant is a business that prepares and serves food and drinks to customers, and provide place to enjoy these dishes and set certain tariffs for food and service. Meals are generally served and eaten on the premises, but many restaurants also offer take-out and food delivery services.*

ULASAN

Jumlah rumah makan dan warung makan di Kabupaten Mesuji pada tahun 2021 ada sebanyak 888 rumah makan dan warung makan, jumlah tersebut meningkat dari tahun sebelumnya. Pada tahun 2020 terdapat 582 rumah makan dan warung makan. Kecamatan Simpang Pematang merupakan kecamatan yang memiliki jumlah rumah makan dan warung makan terbanyak yaitu 238 rumah makan.

DESCRIPTION

The number of restaurants in Mesuji Regency in 2021 there are as many as 888 restaurants, this number increased from the previous year. In 2020 there were 587 restaurants. Simpang Pematang Subdistrict is a district that has the highest number of restaurants, 238 restaurants.

Tabel
Table 7.1**Jumlah Rumah Makan/Restoran Menurut Kecamatan di Kabupaten Mesuji, 2018–2021**
Number of Restaurants by Subdistrict in Mesuji Regency, 2018–2021

Kecamatan Subdistrict	2018	2019	2020	2021
(1)	(2)	(3)	(4)	(5)
Way Serdang	53	84	81	108
Simpang Pematang	95	95	101	238
Panca Jaya	44	34	34	36
Tanjung Raya	118	58	138	194
Mesuji	40	34	37	126
Mesuji Timur	70	65	123	103
Rawajitu Utara	36	27	68	83
Mesuji	456	397	582	888

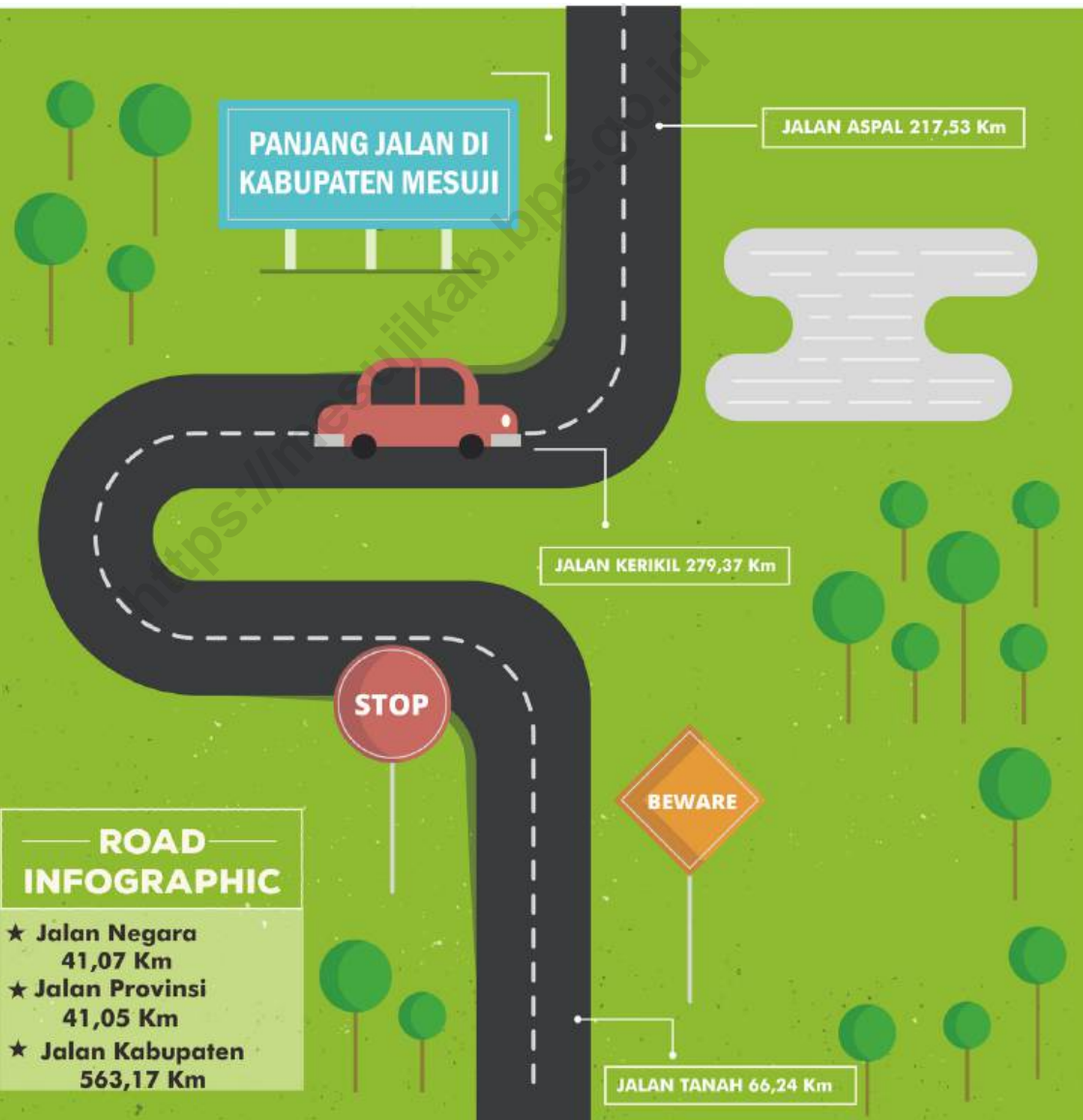
Catatan/Note: -

Sumber/Source: BPS, Pendataan Potensi Desa (Podes)/ BPS–Statistics Indonesia, Village Potential Data Collection

<https://mesujikab.bps.go.id>

08

TRANSPORTASI DAN KOMUNIKASI
TRANSPORTATION AND COMMUNICATION



PENJELASAN TEKNIS

1. Jalan adalah jalan dalam bentuk apapun yang terbuka untuk lalu lintas kendaraan umum. Data yang disajikan dalam publikasi ini adalah semua jalan di Indonesia baik di bawah wewenang pemerintah pusat maupun tingkat I dan tingkat II.
2. Jalan Nasional merupakan jalan arteri dan jalan kolektor dalam sistem jaringan jalan primer yang menghubungkan antaribukota provinsi, dan jalan strategis nasional, serta jalan tol.
3. Jalan Provinsi merupakan jalan kolektor dalam sistem jaringan jalan primer yang menghubungkan i b u k o t a kabupaten/kota, atau antar ibukota kabupaten/kota dan jalan strategis provinsi.
4. Jalan Kabupaten merupakan jalan lokal dalam sistem jaringan jalan primer yang tidak termasuk pada jalan nasioanl dan jalan provinsi, yang menghubungkan ibukota kabupaten dengan ibukota kecamatan, ibukota kabupaten dengan pusat kegiatan lokal, serta jalan sekunder dalam wilayah kabupaten, dan jalan strategis kabupaten.
5. Jalan Aspal adalah jalan yang permukaannya dilapisi aspal.
6. Jalan Kerikil adalah jalan yang permukaannya telah diperkeras dan dilapisi kerikil.
7. Jalan Tanah adalah jalan yang

TECHNICAL NOTES

1. *Roads are roads of any kind that are open to public transport traffic. The data presented in this publication are all roads in Indonesia, both under the authority of the central government and level I and level II.*
2. *National roads are arterial and collector roads in the primary road network system that connects provincial capitals, national strategic roads, and toll roads.*
3. *Provincial roads are collector roads in the primary road network system that connects district / city capitals, or between regency / city capitals and provincial strategic roads.*
4. *Regency roads are local roads in the primary road network system which are not included on national and provincial roads, which connect the district capital with the sub-district capital, district capital with local activity centers, and secondary roads within the district area, and district strategic roads.*
5. *Asphalt Road is a road with asphalt surface.*
6. *Gravel Road is a road whose surface has been hardened and coated with gravel.*
7. *Land Road is a road that has not*

- belum diperkeras dan masih terdiri atas lapisan tanah biasa.
8. Jalan Baik adalah jalan yang dapat dilalui oleh kendaraan dengan kecepatan 60 km per jam dan selama 2 tahun mendatang tanpa pemeliharaan pada pengerasan jalan.
 9. Jalan Sedang adalah jalan yang dapat dilalui oleh kendaraan dengan kecepatan 40-60 km per jam dan selama 1 tahun mendatang tanpa rehabilitasi pada pengerasan jalan.
 10. Jalan Rusak adalah jalan yang dapat dilalui oleh kendaraan dengan kecepatan 20-40 km per jam dan perlu perbaikan pondasi jalan.
 11. Jalan Rusak Berat adalah jalan yang dapat dilalui oleh kendaraan dengan kecepatan 0-20 km per jam.
 12. Kantor Pos adalah suatu unit pelaksana teknis yang menyediakan jasa pos dan giro secara lengkap dan pelayanannya dilakukan oleh PT (Persero) Pos Indonesia.
 13. Base Transceiver Station atau disingkat BTS adalah suatu infrastruktur telekomunikasi yang memfasilitasi komunikasi nirkabel antara perangkat komunikasi dan jaringan operator. Fungsi BTS adalah mengirimkan dan menerima sinyal radio ke perangkat komunikasi seperti telepon seluler, telepon rumah dan sejenis gawai lainnya,
- been hardened and still consists of ordinary tanah layers.*
8. *Good Roads are roads that can be passed by vehicles at a speed of 60 km per hour and for the next 2 years without maintenance on hardening of the road.*
 9. *Medium Roads are roads that can be passed by vehicles at speeds of 40-60 km per hour and for the next 1 year without rehabilitation on hardening of the road.*
 10. *Damaged road is a road that can be passed by vehicles with a speed of 20-40 km per hour and needs to be repaired road foundation.*
 11. *Heavy Damaged Roads are roads that can be passed by vehicles at speeds of 0-20 km per hour.*
 12. *Post Office is a technical implementing unit that provides postal and current account services in full and its services are carried out by PT (Persero) Pos Indonesia.*
 13. *Base Transceiver Station or abbreviated BTS is a telecommunications infrastructure that facilitates wireless communication between communication devices and operator networks. The function of BTS is to send and receive radio signals to communication devices such as cellular phones, landlines and other similar devices, then the*

kemudian sinyal radio tersebut akan diubah menjadi sinyal digital yang selanjutnya dikirim ke terminal lainnya menjadi sebuah pesan atau data.

radio signals will be converted into digital signals which are then sent to other terminals into a message or data.

<https://mesujikab.bps.go.id>

ULASAN**Transportasi**

Panjang jalan kabupaten di Kabupaten Mesuji tahun 2020 sepanjang 563,14 km. Panjang jalan provinsi adalah sepanjang 41,05 km dan panjang jalan negara di Kabupaten Mesuji adalah 41,07 km.

Jalan menurut jenis permukaan di Kabupaten Mesuji pada tahun 2020, aspal (199,44 km) dan tidak diaspal (363,7 km). Panjang jalan menurut kondisinya di Kabupaten Mesuji, baik (91,85 km), sedang (17,83 km), rusak (295,62 km) dan rusak berat (157,84 km).

Komunikasi

Jumlah kantor pos di Kabupaten Mesuji tahun 2019 ada 2 kantor pos, 1 kantor pos berada di Kecamatan Simpang Pematang dan 1 kantor pos lagi berada di Kecamatan Tanjung Raya.

DESCRIPTION**Transportation**

The length of regency roads in Mesuji Regency in 2020 is 563.14 km. The length of province roads is 41.05 km and the length of state roads in Mesuji Regency is 41.07 km.

Roads according to surface type in Mesuji Regency in 2020, asphalt (199.44 km) and unpaved (363.7 km). The length of the road according to its condition in Mesuji Regency is good (91.85 km), moderate (17.83 km), damaged (295.62 km) and heavily damaged (157.84km).

Communication

There are 2 post offices in Mesuji Regency in 2020, 1 post office in Simpang Pematang Subdistrict and 1 post office in Tanjung Raya Subdistrict.

8.1 TRANSPORTASI TRANSPORTATION

Tabel 8.1.1 Panjang Jalan¹ Menurut Tingkat Kewenangan Pemerintahan di Kabupaten Mesuji (km), 2019–2021
Table 8.1.1 Length of Roads¹ by Level of Government Authority in Mesuji Regency (km), 2019–2021

Tingkat Kewenangan Pemerintahan Level of Government Authority	2019	2020	2021
(1)	(2)	(3)	(4)
Negara ² /State ²	41,07	41,07	41,07
Provinsi/Province	40,03	41,05	41,05
Kabupaten/Kota Regency/Municipality	563,14	563,14	563,14
Jumlah/Total	644,24	645,26	645,26

Catatan/Note: ¹ Data tidak termasuk panjang jalan tol/Excluding toll road

² Berdasarkan Keputusan Menteri Pekerjaan Umum dan Perumahan Rakyat No. 248/KPTS/M/2016/Based on Public Work and Public Housing Ministerial Decree No. 248/KPTS/M/2016

Sumber/Source: Dinas Pekerjaan Umum Kabupaten Mesuji/Mesuji Regency Public Works Office

Tabel 8.1.2 Panjang Jalan Menurut Jenis Permukaan Jalan di Kabupaten Mesuji (km), 2019–2021
Table Length of Roads by Type of Road Surface in Mesuji Regency (km), 2019–2021

Jenis Permukaan Jalan Type of Road Surface	2019	2020	2021
(1)	(2)	(3)	(4)
Aspal/Paved	229,54	199,44	217,53
Kerikil/Gravel	202,08	219,68	279,37
Tanah/Soil	131,52	144,02	66,24
Lainnya/Others	-	-	-
Jumlah/Total	563,14	563,14	563,14

Catatan/Note: -

Sumber/Source: Dinas Pekerjaan Umum Kabupaten Mesuji/Mesuji Regency Public Works Office

Tabel 8.1.3
Table

Panjang Jalan Menurut Kondisi Jalan di Kabupaten Mesuji (km), 2019–2021
Length of Roads by Condition of Roads in Mesuji Regency (km), 2019–2021

Kondisi Jalan <i>Condition of Roads</i>	2019	2020	2021
(1)	(2)	(3)	(4)
Baik/ <i>Good</i>	91,85	91,85	104,92
Sedang/ <i>Moderate</i>	17,83	17,83	16,23
Rusak/ <i>Damage</i>	295,62	295,62	286,81
Rusak Berat/ <i>Severely Damage</i>	157,84	157,84	155,18
Jumlah/<i>Total</i>	563,14	563,14	563,14

Catatan/*Note*: ...

Sumber/*Source*: Dinas Pekerjaan Umum Kabupaten Mesuji/*Mesuji Regency Public Works Office*

8.2 KOMUNIKASI COMMUNICATION

Tabel 8.2.1 Jumlah Kantor Pos Pembantu Menurut Kecamatan di Kabupaten Mesuji, 2018–2021
Number of Post Offices Subsidiaries by Subdistrict in Mesuji Regency, 2018–2021

Kecamatan Subdistrict	2018	2019	2020	2021
(1)	(2)	(3)	(4)	(5)
Way Serdang	-	-	-	-
Simpang Pematang	1	1	1	1
Panca Jaya	-	-	-	-
Tanjung Raya	1	1	1	1
Mesuji	-	-	-	-
Mesuji Timur	-	-	-	-
Rawajitu Utara	-	-	-	-
Mesuji	2	2	2	2

Catatan/Note:

Sumber/Source: Kantor Pos Simpang Pematang/Simpang Pematang Post Office

PERBANKAN, KOPERASI, DAN HARGA-HARGA
BANKING, COOPERATIVE, AND PRICES

KOPERASI
di MESUJI

- ➔ Koperasi Simpan Pinjam 26
- ➔ Koperasi Unit Desa 3



PENJELASAN TEKNIS

1. Koperasi adalah badan usaha yang beranggotakan orang-orang atau badan hukum koperasi dengan melandaskan kegiatannya berdasarkan prinsip Koperasi sekaligus sebagai gerakan ekonomi rakyat yang berdasar atas asas kekeluargaan.
2. Koperasi Unit Desa (KUD) adalah koperasi yang anggotanya terdiri dari masyarakat pedesaan. Koperasi unit desa biasanya melakukan kegiatan usaha di dalam bidang ekonomi khususnya yang berkaitan dengan pertanian atau perikanan.
3. Koperasi Pasar (Koppas) adalah jenis koperasi yang anggotanya terdiri dari para pedagang pasar. Bentuk koperasi koperasi pasar dapat berupa koperasi simpan pinjam yang menyediakan pinjaman modal bagi para pedagang.
4. KPRI adalah koperasi yang didirikan oleh pegawai negeri sipil serta dikelola untuk kepentingan pegawai negeri sipil. Oleh karena itu, KPRI dalam kegiatannya lebih memfokuskan diri untuk mensejahterakan pegawai negeri sipil sebagai anggotanya.
5. Koperasi karyawan (KOPKAR) adalah sebuah koperasi yang berada di sebuah perusahaan tertentu. Anggota koperasi ini adalah para karyawan dari perusahaan tersebut. Tidak

TECHNICAL NOTES

1. *Cooperative is a business entity with themembersofpeopleorcooperative legal entity with activities are based on the cooperative principles as a form of public economy based on family principle.*
2. *Village Unit Cooperatives (KUD) are cooperatives whose members consist of rural communities. Village unit cooperatives usually carry out business activities in the economic field especially those related to agriculture or fisheries.*
3. *Market Cooperative (Koppas) is a type of cooperative whose members consist of market traders. The form of market cooperative cooperatives can besavings and loan cooperatives that provide capital loans to traders.*
4. *KPRI is a cooperative established by civil servants and managed for the benefit of civil servants. Therefore, KPRI in its activities is more focused on the welfare of civil servants as members*
5. *Employee cooperative (KOPKAR) is a cooperative that is in a particular company. The members of the cooperative are the employees of the company. Unlike school cooperatives, employee*

seperti koperasi sekolah, koperasi karyawan haruslah memiliki badan hukum dan terdaftar karena para anggota dan pengurusnya sudah dewasa dan paham mengenai hukum. Biasanya koperasi yang berada di bawah suatu perusahaan ini adalah jenis koperasi jasa, namun juga tidak menutup adanya kemungkinan koperasi penjualan atau koperasi pemasaran. Koperasi jasa adalah koperasi yang menyediakan jasa simpan pinjam atau asuransi, dengan begitu para karyawan memiliki kemudahan untuk menyimpan uang atau meminjam uang jika ada kebutuhan yang mendesak.

cooperatives must have a legal entity and be registered because the members and management are mature and understand the law. Usually cooperatives under a diam company are service cooperatives, but they also do not cover the existence of sales cooperatives or marketing cooperatives. . Service cooperatives are cooperatives that provide savings and loan services or insurance, so that employees have the convenience to save money or borrow money if there is an urgent need.

ULASAN

Jumlah koperasi yang aktif di Kabupaten Mesuji tahun 2021 terdapat 29 koperasi aktif.

Jumlah koperasi pada tahun 2020 berdasarkan jenis nya sebagai berikut : KUD (3 koperasi) dan koperasi lainnya (26 koperasi). Koperasi lainnya termasuk Kospin (25 koperasi), dan lainnya (1 koperasi). Jumlah koperasi terbanyak ada di Kecamatan Way Serdang yaitu ada 8 koperasi.

DESCRIPTION

The number of active cooperatives in Mesuji Regency in 2020 has 29 active cooperations.

The number of cooperatives in 2020 by type is as follows: KUD (3 cooperatives) and other types of cooperatives (26 cooperatives). The other types of cooperatives include Kospin (25 cooperatives), and other (1 cooperatives). The largest number of cooperatives is in Way Serdang sub-district that has 8 cooperatives.

<https://mesujikab.bps.go.id>

Tabel 9.1 Jumlah Koperasi Aktif Menurut Kecamatan di Kabupaten Mesuji, 2018–2021
Table 9.1 Number of Active Cooperative by Subdistrict in Mesuji Regency, 2018–2021

Kecamatan Subdistrict	2018	2019	2020	2021
(1)	(2)	(3)	(4)	(5)
Way Serdang	2	9	6	8
Simpang Pematang	2	5	3	5
Panca Jaya	2	3	4	3
Tanjung Raya	14	8	6	7
Mesuji	1	3	1	1
Mesuji Timur	1	3	7	4
Rawajitu Utara	0	3	2	1
Mesuji	22	34	29	29

Catatan/Note: ...

Sumber/Source: BPS, Pendataan Potensi Desa (Podes)/ BPS-Statistics Indonesia, Village Potential Data Collecting

Tabel
Table 9.2**Jumlah Koperasi Menurut Jenis Koperasi dan Kecamatan di Kabupaten Mesuji, 2021**
Number of Cooperative by Kind of Cooperative and Subdistrict in Mesuji Regency, 2021

Kecamatan Subdistrict	Jenis Koperasi/ Kind of Cooperative					Jumlah Total
	KUD	KPRI	KOPKAR	KOPPAS	Lainnya Other	
(1)	(2)	(3)	(4)	(5)	(6)	(7)
Way Serdang	0	-	-	-	8	8
Simpang Pematang	1	-	-	-	4	5
Panca Jaya	1	-	-	-	2	3
Tanjung Raya	1	-	-	-	6	7
Mesuji	0	-	-	-	1	1
Mesuji Timur	0	-	-	-	4	4
Rawajitu Utara	0	-	-	-	1	1
Mesuji	3	-	-	-	26	29

Catatan/Note: Jenis koperasi lainnya termasuk KOPINKRA (Koperasi Pinjaman Karyawan) dan Kospin (Koperasi Simpan Pinjam)/
The other types of cooperatives including KOPINKRA (Employee Loan Cooperative) dan Kospin (Saving and Loan
Cooperative)

Sumber/Source: BPS, Pendataan Potensi Desa (Podes)/ BPS-Statistics Indonesia, Village Potential Data Collecting

10

**PENGELUARAN PENDUDUK
POPULATION EXPENDITURE**

Persentase Penduduk Mesuji
Brdasarkan Pengeluaran Per- Bulan



PENJELASAN TEKNIS

TECHNICAL NOTES

1. Pengeluaran rata-rata per kapita adalah biaya yang dikeluarkan untuk konsumsi semua anggota rumah tangga selama sebulan baik yang berasal dari pembelian, pemberian maupun produksi sendiri dibagi dengan banyaknya anggota rumah tangga dalam rumah tangga tersebut. Konsumsi rumah tangga dibedakan atas konsumsi makanan maupun bukan makanan tanpa memperhatikan asal barang dan terbatas pada pengeluaran untuk kebutuhan rumah tangga saja, tidak termasuk konsumsi/ pengeluaran untuk keperluan usaha atau yang diberikan kepada pihak lain. Pengeluaran untuk konsumsi makanan dihitung selama seminggu yang lalu, sedangkan untuk bukan makanan dihitung selama sebulan dan 12 bulan yang lalu. Baik konsumsi makanan maupun bukan makanan selanjutnya dikonversikan ke dalam pengeluaran rata-rata sebulan. Angka-angka konsumsi/ pengeluaran rata-rata per kapita yang disajikan dalam publikasi ini diperoleh dari hasil bagi jumlah konsumsi seluruh rumah tangga (baik mengkonsumsi makanan maupun tidak) terhadap jumlah penduduk.
2. Persentase Rata-rata Pengeluaran per Kapita Menurut Kelompok

1. *Average per capita monthly expenditure of a household is obtained by dividing the number of household members into total consumption expenses of the household. Household consumption, distinguished between food and non-food, is limited to goods and services used for household purposes, omitting those purchased for business or to be given away, despite their source or origin. The reference period for food consumption is one week, and for non-food consumption is one year before enumeration. Both food and non-food consumption are tabulated monthly for which purpose conversion may be required. Quantity consumed, or expenditure from there per capita per month is obtained by dividing total consumption (or expenditure) of all households over total number of persons corresponding to the area of aggregation.*
2. *Percentage of Average Expenditure per Capita by Commodity Group*

Komoditi merupakan persentase rata-rata pengeluaran perkapita menurut kelompok komoditi yaitu rata-rata pengeluaran perkapita menurut kelompok makanan dibagi rata-rata total pengeluaran perkapita dikali seratus persen. Rumusnya Rata-rata Pengeluaran per Kapita Menurut Komoditi = Rata-rata Pengeluaran per Kapita Menurut Kelompok Komoditi/ Rata-rata Total Pengeluaran per Kapita X 100%. Kegunaannya untuk melihat pola pengeluaran penduduk yang dapat digunakan untuk menilai tingkat kesejahteraan sebagai dasar pengambilan kebijakan oleh pemerintah.

is the percentage of average per capita expenditure by commodity, which is the average per capita expenditure by food group divided by the average total per capita expenditure multiplied by one hundred percent. The formula is Average Expenditure per Capita by Commodity = Average Expenditure per Capita by Commodity Group/ Average Total Expenditures per Capita X 100%. Its purpose is to look at population expenditure patterns that can be used to assess the level of welfare as a basis for government policy making.

ULASAN

Rata-rata pengeluaran per kapita menurut komoditi di Kabupaten Mesuji pada tahun 2021, untuk komoditi makanan 485.098 rupiah turun dari tahun sebelumnya yaitu 441.784 rupiah. Namun, untuk komoditi bukan makanan 472.168 rupiah meningkat dari tahun sebelumnya yaitu 452.272 rupiah. Secara keseluruhan rata-rata pengeluaran per kapita untuk tahun 2021 adalah sebesar 957.266 rupiah, dan tahun 2020 sebesar 894.056 rupiah.

Persentase pengeluaran komoditi makanan pada tahun 2021 lebih rendah dibandingkan pengeluaran untuk komoditi bukan makanan. Presentase tertinggi pada komoditi makanan ada pada komoditi makanan dan minuman jadi yang mencapai 10,50 persen, sedangkan untuk komoditi bukan makanan ada pada komoditi perumahan dan fasilitas rumah tangga yang mencapai 25,83 persen.

Berdasarkan pada golongan pengeluaran, diperkirakan penduduk di Kabupaten Mesuji pada tahun 2021, paling banyak ada pada golongan dengan pengeluaran 500.000-749.999 rupiah dengan 31,79 persen. Pada tahun 2020, paling banyak penduduk juga ada pada golongan pengeluaran 500.000-749.999 rupiah yakni 29,31 persen.

DESCRIPTION

The average expenditure per capita by commodity in Mesuji Regency in 2021, for food commodities 485,098 rupiahs this expenditure dropped from the previous year which was 441,784 rupiahs. Non-food commodities 472,168 rupiahs also fell from the previous year which was 452,272 rupiahs. Overall average per capita expenditure for 2021 is equal to 957,266 rupiahs, and for 2020 is 894,056 rupiahs.

The percentage of expenditure on food commodities in 2021 is lower than expenditure on non-food commodities. The highest percentage of food commodities is in food and beverage commodities which reach 10.50 percent, while for non-food commodities there are in housing commodities and household facilities which reach 25.83 percent.

Based on expenditure groups, it is estimated that residents in Mesuji Regency in 2021, the most in the group with spending 500,000-749,999 rupiah with 31.79 percent. Whereas in 2020, the most population was in the expenditure group of 500,000-749,999 rupiahs, namely 29.31 percent.

Tabel
Table 10.1**Rata-rata Pengeluaran per Kapita Sebulan Menurut Kelompok Komoditas (rupiah) di Kabupaten Mesuji, 2020 dan 2021**
Monthly Average Expenditure per Capita by Commodity Group (rupiahs) in Mesuji Regency, 2020 and 2021

Kelompok Komoditas/Commodity Group	2020	2021
(1)	(2)	(3)
Makanan/Food		
Padi-padian/ <i>Cereals</i>	64 679	62 445
Umbi-umbian/ <i>Tubers</i>	3 101	4 887
Ikan/udang/cumi/kerang/ <i>Fish/shrimp/common squid/shells</i>	30 200	38 781
Daging/ <i>Meat</i>	18 468	20 152
Telur dan susu/ <i>Eggs and milk</i>	28 198	27 904
Sayur-sayuran/ <i>Vegetables</i>	48 510	63 105
Kacang-kacangan/ <i>Legumes</i>	11 889	13 571
Buah-buahan/ <i>Fruits</i>	17 646	17 117
Minyak dan kelapa/ <i>Oil and coconut</i>	14 055	16 861
Bahan minuman/ <i>Beverage stuffs</i>	16 645	17 117
Bumbu-bumbuan/ <i>Spices</i>	11 855	13 375
Konsumsi lainnya/ <i>Miscellaneous food items</i>	9 257	10 155
Makanan dan minuman jadi/ <i>Prepared food and beverages</i>	97 256	100 520
Rokok/ <i>Cigarettes</i>	70 025	78 649
Jumlah makanan/Total food	441 784	485 098
Bukan makanan/Non-food		
Perumahan dan fasilitas rumah tangga/ <i>Housing and household facilities</i>	226 248	247,240
Aneka barang dan jasa/ <i>Goods and services</i>	87 898	96,815
Pakaian, alas kaki, dan tutup kepala/ <i>Clothing, footwear, and headgear</i>	34 969	35 659
Barang tahan lama/ <i>Durable goods</i>	67 930	-
Pajak, pungutan, dan asuransi/ <i>Taxes and insurance</i>	29 263	32 366
Keperluan pesta dan upacara/kenduri/ <i>Parties and ceremonies</i>	5 964	-
Jumlah bukan makanan/Total non-food	452 272	472 168
Jumlah/Total	894 056	957 266

Catatan/Note: ...

Sumber/Source: BPS, Survei Sosial Ekonomi Nasional (Susenas) Maret/BPS-Statistics Indonesia, National Socioeconomic Survey March

Tabel 10.2
Table

Persentase Pengeluaran per Kapita Sebulan Menurut Kelompok Komoditas di Kabupaten Mesuji, 2020 dan 2021

Percentage of Monthly Expenditure per Capita by Commodity Group in Mesuji Regency, 2020 and 2021

Kelompok Komoditas/Commodity Group	2020	2021
(1)	(2)	(3)
Makanan/Food		
Padi-padian/ <i>Cereals</i>	7,23	6,52
Umbi-umbian/ <i>Tubers</i>	0,35	0,51
Ikan/udang/cumi/kerang/ <i>Fish/shrimp/common squid/shells</i>	3,38	4,05
Daging/ <i>Meat</i>	2,07	2,11
Telur dan susu/ <i>Eggs and milk</i>	3,15	2,91
Sayur-sayuran/ <i>Vegetables</i>	5,43	6,59
Kacang-kacangan/ <i>Legumes</i>	1,33	1,42
Buah-buahan/ <i>Fruits</i>	1,97	1,79
Minyak dan kelapa/ <i>Oil and coconut</i>	1,57	1,76
Bahan minuman/ <i>Beverage stuffs</i>	1,86	1,84
Bumbu-bumbuan/ <i>Spices</i>	1,33	1,40
Konsumsi lainnya/ <i>Miscellaneous food items</i>	1,04	1,06
Makanan dan minuman jadi/ <i>Prepared food and beverages</i>	10,88	10,50
Rokok/ <i>Cigarettes</i>	7,83	8,22
Jumlah makanan/Total food	49,41	50,68
Bukan makanan/Non-food		
Perumahan dan fasilitas rumah tangga/ <i>Housing and household facilities</i>	25,31	25,83
Aneka barang dan jasa/ <i>Goods and services</i>	9,83	10,11
Pakaian, alas kaki, dan tutup kepala/ <i>Clothing, footwear, and headgear</i>	3,91	3,73
Barang tahan lama/ <i>Durable goods</i>	7,60	-
Pajak, pungutan, dan asuransi/ <i>Taxes and insurance</i>	3,27	3,38
Keperluan pesta dan upacara/kenduri/ <i>Parties and ceremonies</i>	0,67	-
Jumlah bukan makanan/Total non-food	50,59	49,32
Jumlah/Total	100,00	100,00

Catatan/Note: ...

Sumber/Source: BPS, Survei Sosial Ekonomi Nasional (Susenas) Maret/BPS-Statistics Indonesia, National Socioeconomic Survey March

Tabel
Table 10.3**Persentase Penduduk Menurut Golongan Pengeluaran Per Kapita Sebulan di Kabupaten Mesuji, 2021**
Percentage of Population by Class of Monthly Expenditure per Capita in Mesuji Regency, 2021

Golongan Pengeluaran Per Kapita Sebulan (rupiah) Class of Monthly Expenditure per Capita (rupiahs)	Persentase Penduduk Percentage of Population
(1)	(2)
< 150 000	0
150 000–199 999	0,09
200 000–299 999	0,13
300 000–499 999	10,64
500 000–749 999	31,79
750 000–999 999	24,80
1 000 000–1 499 999	20,42
> 1 500 000	12,13
Jumlah/Total	100,00

Catatan/Note: ...

Sumber/Source: BPS, Survei Sosial Ekonomi Nasional (Susenas) Maret/BPS-Statistics Indonesia, National Socioeconomic Survey March

11

PERDAGANGAN TRADE

SARANA PERDAGANGAN DI KABUPATEN MESUJI



PENJELASAN TEKNIS**TECHNICAL NOTES**

1. Pasar tradisional/Pasar rakyat adalah pasar yang dibangun dan dikelola oleh Pemerintah, Pemerintah Daerah, Swasta, BUMN dan BUMD termasuk kerjasama dengan swasta dengan tempat usaha berupa toko, kios, los dan tenda yang dimiliki/dikelola oleh pedagang kecil, menengah, swadaya masyarakat atau koperasi dengan usaha kecil, modal kecil dan dengan proses jual beli dagangan melalui tawar-menawar. Kebanyakan menjual kebutuhan sehari-hari seperti bahan makanan berupa ikan, buah, sayur-sayuran, telur, daging, kain, pakaian, kue-kue, dan lain-lain. Pasar seperti ini masih banyak ditemukan di Indonesia, dan umumnya terletak dekat kawasan perumahan agar memudahkan pembeli untuk mencapai pasar. Pasar yang dicakup pada kegiatan ini adalah pasar yang dikelola oleh pemerintah atau swasta. Lokasi pasar tersebut memang disediakan untuk kegiatan pasar. Contoh yang tidak termasuk cakupan pasar adalah pasar kaget, pasar yang ada di fasilitas umum, pasar malam.
 2. Pasar diklasifikasikan atas 4 (empat) tipe (Permendag No. 37/MDAG/PER/5/2017), yaitu:
 - i. Tipe A :Pasar dengan operasional pasar harian, jumlah,
1. *Traditional market / People's market is a market developed and managed by the Government, Regional Government, Private, BUMN and BUMD including cooperation with the private sector with business premises in the form of shops, kiosks, booths and tents owned / managed by small, medium, non-governmental traders or cooperatives with small businesses, small capital and with the process of buying and selling merchandise through bargaining. Most sell daily necessities such as food in the form of fish, fruit, vegetables, eggs, meat, cloth, clothing, cakes, and others. Markets like this are still commonly found in Indonesia, and are generally located near residential areas to make it easier for buyers to reach the market. The markets covered in this activity are markets managed by the government or the private sector. The location of the market is indeed provided for market activities. Examples that do not include market coverage are shocked markets, markets in public facilities, night markets.*
 2. *The market is classified into 4 (four) types (Permendag No. 37/ MDAG / PER / 5/2017), namely:*
 - i. *Type A: A market with daily market operations, a total capacity*

kapasitas pedagang paling sedikit 400 orang, dan/atau luas lahan paling sedikit 5.000 m².

ii. Tipe B :Pasar dengan operasional pasar paling sedikit 3 hari dalam 1 minggu, jumlah kapasitas pedagang paling sedikit 275 orang, dan/atau luas lahan paling sedikit 4.000 m².

iii. Tipe C: Pasar dengan operasional pasar paling sedikit 2 kali dalam 1 minggu, jumlah kapasitas pedagang paling sedikit 200 orang, dan/atau luas lahan paling sedikit 3.000 m².

Tipe D: Pasar dengan operasional pasar paling sedikit 1 kali dalam 1 minggu, jumlah kapasitas pedagang paling sedikit 100 orang, dan/atau luas lahan paling sedikit 2.000 m².

3. Toko adalah bangunan yang digunakan sebagai tempat berusaha, tempat menjual barang dan jasa yang menghasilkan pendapatan bagi pemiliknya. Pengertian toko itu sendiri adalah salah satu public space yang dipergunakan sebagai tempat berbisnis yang sifatnya sendiri adalah sebagai aktifitas memajang, menyimpan dan menjual, juga sebagai area pertemuan antara pengusaha dengan konsumen yang mampu membuat keuntungan bagi pengelola maupun pemiliknya
4. Kios adalah bangunan permanen di area pasar yang beratap dan dipisahkan satu dengan yang

of traders of at least 400 people, and / or a land area of at least 5000 m².

ii. Type B: A market with a market operation of at least 3 days a week, a total merchant capacity of at least 275 people, and / or a land area of at least 4,000 m².

iii. Type C: A market with a market operation of at least 2 times a week, a total merchant capacity of at least 200 people, and / or a land area of at least 3,000 m².

iv. Type D: A market with a market operation of at least once a week, a total trader capacity of at least 100 people, and / or a land area of at least 2,000 m².

3. *A shop/store is a building used as a place of business, a place to sell goods and services that generate income for the owner. Understanding the store itself is one of the public spaces that are used as a place of business that is in its own nature as an activity of displaying, storing and selling, as well as a meeting area between entrepreneurs and consumers who are able to make profits for managers and owners.*
4. *Kiosk is a permanent building in a covered market area and separated from one another by separating from floor to ceiling which is used*

lainnya dengan pemisah mulai dari lantai sampai dengan langit-langit yang dipergunakan untuk usaha berjualan.

5. Warung memiliki arti yaitu bangunan yang digunakan sebagai tempat berjualan makanan dan minuman.

for business selling.

3. *The stall/grocery shop has a meaning that is the building used as a place to sell food and drinks.*

<https://mesujikab.bps.go.id>

ULASAN

Jumlah sarana perdagangan di Kabupaten Mesuji pada tahun 2020 terdapat 27 pasar, 89 toko, 3.080 warung dan 28 sarana perdagangan lainnya.

DESCRIPTION

The number of trading facilities in Mesuji Regency in 2021 there are 27 markets, 89 store, 3,080 grocery shops and 43 other trading facilities.

Tabel
Table 11.1

**Jumlah Sarana Perdagangan Menurut Jenisnya di
Kabupaten Mesuji, 2018–2021**
**Number of Trading Facilities by Type of Facility in Mesuji
Regency, 2018–2021**

Jenis Sarana Perdagangan <i>Type of Trading Facilities</i>	2018	2019	2020	2021
(1)	(2)	(3)	(4)	(5)
Pasar/Market	31	33	37	27
Toko/Store	22	26	38	89
Kios	-	-	-	-
Warung	3 085	3 173	2 771	3 080
Jumlah/Total	3 138	3 232	2 846	3 196

Catatan/Note: Lainnya termasuk kelompok pertokoan/Others include store groups

Sumber/Source: BPS, Pendataan Potensi Desa/BPS,

12

SISTEM NERACA REGIONAL
SYSTEM OF REGIONAL ACCOUNTS

PDRB Lapangan Usaha
Kabupaten Mesuji 2021



**Pertanian, Kehutanan
dan Perikanan**
4.401,50 M



Industri Pengolahan
2.770,99 M

Perdagangan
1.233,60 M



Konstruksi
899,64 M

PENJELASAN TEKNIS

1. Penghitungan statistik neraca nasional mengikuti buku petunjuk yang diterbitkan oleh Perserikatan Bangsa Bangsa (PBB) dikenal sebagai Sistem Neraca Nasional (SNN). SNN adalah rekomendasi internasional tentang bagaimana menyusun ukuran aktivitas ekonomi yang sesuai dengan standar neraca baku yang didasarkan pada prinsip-prinsip ekonomi. Rekomendasi yang dimaksud dinyatakan dalam sekumpulan konsep, definisi, klasifikasi, dan aturan neraca yang disepakati secara internasional dalam mengukur indikator tertentu seperti Produk Domestik Bruto (PDB). Salah satu bentuk adaptasi pencatatan statistik nasional adalah melakukan perubahan tahun dasar PDB Indonesia dari tahun 2000 ke 2010. Perubahan tahun dasar PDB dilakukan seiring dengan mengadopsi rekomendasi PBB yang tertuang dalam Sistem Neraca Nasional 2008 (SNA 2008).
2. Produk Domestik Bruto pada tingkat nasional serta Produk Domestik Regional Bruto (PDRB) pada tingkat regional (kabupaten) menggambarkan kemampuan suatu wilayah untuk menciptakan nilai tambah pada suatu waktu tertentu. Untuk menyusun PDB maupun PDRB

TECHNICAL NOTES

1. *The method used to estimate national accounts statistics is based on the standard guidelines formed by United Nation known as System of National Accounts (SNA). SNA is the internationally agreed standard set of recommendations on how to compile measures of economic activity in accordance with strict accounting conventions based on economic principles. The recommendations are expressed in term of a set of concepts, definitions, classifications and accounting rules that comprise the internationally agreed standard for measuring indicators such as Gross Domestic Product (GDP). One of the improvement in the national statistical system is to rebase GDP form base year 2000 to 2010 in order to capture current economic condition. It is in line with the United Nations (UN) recommendation on 2008 SNA.*
2. *The basic measure of the value added arising from economic activity is known as Gross Domestic Product at the national level and Gross Regional Domestic Product (GRDP) at the regional level (provinces/ regencies/ municipalities). To compile these statistics, two approaches*

digunakan 2 pendekatan, yaitu lapangan usaha dan pengeluaran. Keduanya menyajikan komposisi data nilai tambah dirinci menurut sumber kegiatan ekonomi (lapangan usaha) dan menurut komponen penggunaannya. PDB maupun PDRB dari sisi lapangan usaha merupakan penjumlahan seluruh komponen nilai tambah bruto yang mampu diciptakan oleh sektor-sektor ekonomi atas berbagai aktivitas produksinya. Sedangkan dari sisi pengeluaran menjelaskan tentang penggunaan dari nilai tambah tersebut.

3. PDB menurut lapangan usaha mengalami perubahan klasifikasi dari 9 lapangan usaha menjadi 17 lapangan usaha. PDB menurut lapangan usaha dirinci menurut total nilai tambah dari seluruh sektor ekonomi yang mencakup lapangan usaha Pertanian, Kehutanan, dan Perikanan; Pertambangan dan Penggalian; Industri Pengolahan; Pengadaan Listrik dan Gas; Pengadaan Air, Pengelolaan Sampah, Limbah dan Daur Ulang; Konstruksi; Perdagangan Besar dan Eceran, Reparasi Mobil dan Sepeda Motor; Transportasi dan Pergudangan; Penyediaan Akomodasi dan Makan Minum; Informasi dan Komunikasi; Jasa Keuangan dan Asuransi; Real Estat; Jasa Perusahaan; Administrasi Pemerintahan, Pertahanan dan

have been used, i.e. "production approach" and "expenditure approach". The first approach is to measure value added produced by various kinds of economic activities, while the second approach is to measure final uses of the country's output. In other words, GDP/GRDP is the sum of total value added produced by all economic industries (activities) and the way of using it.

3. *GDP by industry classification changes from 9 sectors to 17 industries. GDP by industry is classified by types of economic activities such as Agriculture, Forestry and Fishing; Mining and Quarrying; Manufacturing; Electricity and Gas; Water supply, Sewerage, Waste Management and Remediation Activities; Construction; Wholesale and Retail Trade; Repair of Motor Vehicles and Motorcycles; Transportation and Storage; Accommodation and Food Service Activities; Information and Communication; Financial and Insurance Activities; Real Estate Activities; Business Activities; Public Administration; Defence and Compulsory Social Security; Education; Human Health and Social Work Activities; and Other Services Activities.*

- Jaminan Sosial Wajib; Jasa Pendidikan; Jasa Kesehatan dan Kegiatan Sosial; dan Jasa lainnya.
4. PDB menurut pengeluaran mengalami perubahan klasifikasi dimana pengeluaran konsumsi Lembaga Non Profit yang Melayani Rumah Tangga (LNPR) yang sebelumnya termasuk bagian dari pengeluaran konsumsi rumah tangga menjadi komponen terpisah. Sehingga klasifikasi PDB menurut pengeluaran dirinci menjadi komponen yaitu komponen pengeluaran konsumsi rumah tangga, pengeluaran konsumsi LNPR, pengeluaran konsumsi pemerintah, pembentukan modal tetap bruto, perubahan inventori, ekspor barang dan jasa, dan impor barang dan jasa.
 5. Produk Domestik Bruto maupun agregat turunannya disajikan dalam 2 (dua) versi penilaian, yaitu atas dasar "harga berlaku" dan atas dasar "harga konstan". Disebut sebagai harga berlaku karena seluruh agregat dinilai dengan menggunakan harga pada tahun berjalan, sedangkan harga konstan penilaiannya didasarkan kepada harga satu tahun dasar tertentu, dalam publikasi ini digunakan harga tahun 2010.
 6. Laju pertumbuhan Produk Domestik Bruto diperoleh dari perhitungan PDB atas dasar harga konstan. Diperoleh dengan cara
4. *GDP by expenditure classification changes where consumption expenditure Nonprofit Institutions Serving Households (NPISH) previously included as part of household consumption expenditure is taken out into separate component. So that, GDP by type of expenditures is classified into: household consumption expenditure, NPISH consumption expenditure, government consumption expenditure, gross fixed capital formation, changes in inventories, exports of goods and services, and imports of goods and services.*
 5. *GDP and its aggregations are presented in two forms: at current market prices and at constant base year market prices. In presenting current market prices, all aggregates are valued at current market prices, while base year constant market prices are shown by valuing all aggregates at fixed base year prices. Year of 2010 is used as the base year in this publication.*
 6. *Growth rate of Gross Domestic Product is derived from GDP at constant market prices. It is obtained by subtracting the value*

mengurangi nilai PDB pada tahun ke n terhadap nilai pada tahun ke $n-1$ (tahun sebelumnya), dibagi dengan nilai pada tahun ke $n-1$, dikalikan dengan 100 persen. Laju pertumbuhan menunjukkan perkembangan agregat pendapatan dari satu waktu tertentu terhadap waktu sebelumnya.

of GDP year n with the value of GDP year $n-1$, divided by the value of GDP year $n-1$ then multiplied by 100 percent. The growth rate of GDP explains the income growth during the given period.

<https://mesujikab.bps.go.id>

ULASAN**DESCRIPTION**

PDRB Kabupaten Mesuji berdasarkan harga berlaku pada tahun 2021 mencapai 10,89 triliun rupiah meningkat dari tahun sebelumnya yang mencapai 10,39 triliun rupiah. Distribusi PDRB Mesuji tahun 2021 dengan harga berlaku didominasi oleh sektor pertanian dengan distribusi 40,40% dengan nilai PDRB mencapai 4,4 triliun rupiah. Distribusi terbesar kedua adalah sektor industri pengolahan dengan distribusi sebesar 25,43%, sedangkan distribusi terkecil ada pada sektor jasa perusahaan 0,02%.

Laju pertumbuhan PDRB tahun 2021 mengalami peningkatan sebesar 2,84% dibanding tahun lalu sebesar (1,35%).

GRDP of Mesuji Regency based on current prices in 2021 reached 10.89 trillion rupiahs increased from the previous year to 10.39 trillion rupiahs. Mesuji GRDP distribution in 2021 at current prices is dominated by the agricultural sector with distribution 40.40% with a GRDP reaching 4.4 trillion rupiahs. The second largest distribution is the manufacturing sector with a distribution of 25.43%, while the smallest distribution is in the business activities sector 0,02%.

Growth rate of GRDP 2021 increased by 2.84% compared to last year by (1,35%).

Tabel 12.1. **Produk Domestik Regional Bruto Atas Dasar Harga Berlaku Menurut Lapangan Usaha di Kabupaten Mesuji (miliar rupiah), 2017–2021**
Gross Regional Domestic Product at Current Market Prices by Industry in Mesuji Regency (billion rupiahs), 2017–2021

Lapangan Usaha/Industry	2017	2018	2019	2020 *	2021**
(1)	(2)	(3)	(4)	(5)	(6)
A Pertanian, Kehutanan, dan Perikanan/ <i>Agriculture, Forestry, and Fishing</i>	3 784,43	4 074,08	4 185,77	4 4283,96	4 401,50
B Pertambangan dan Penggalian/ <i>Mining and Quarrying</i>	55,81	59,92	62,94	66,04	64,58
C Industri Pengolahan/ <i>Manufacturing</i>	2 149,93	2 372,55	2 678,49	2 580,46	2 770,99
D Pengadaan Listrik dan Gas/ <i>Electricity and Gas</i>	9,43	10,10	11,10	12,02	12,89
E Pengadaan Air; Pengelolaan Sampah, Limbah, dan Daur Ulang/ <i>Water Supply; Sewerage, Waste Management, and Remediation Activities</i>	2,59	2,71	2,80	2,92	3,11
F Konstruksi/ <i>Construction</i>	719,66	794,35	859,76	817,97	899,64
G Perdagangan Besar dan Eceran; Reparasi Mobil dan Sepeda Motor/ <i>Wholesale and Retail Trade; Repair of Motor Vehicles and Motorcycles</i>	977,86	1 053,98	1 174,74	1 166,10	1 233,60
H Transportasi dan Pergudangan/ <i>Transportation and Storage</i>	158,40	171,32	187,12	182,26	191,50
I Penyediaan Akomodasi dan Makan Minum/ <i>Accommodation and Food Service Activities</i>	89,14	97,43	107,77	102,81	103,34
J Informasi dan Komunikasi/ <i>Information and Communication</i>	163,87	198,91	216,73	230,76	238,64

Lanjutan Tabel/*Continued Table* 12.1

Lapangan Usaha/ <i>Industry</i>		2017	2018	2019	2020 *	2021**
(1)		(2)	(3)	(4)	(5)	(6)
K	Jasa Keuangan dan Asuransi/ <i>Financial and Insurance Activities</i>	31,92	34,91	36,21	36,73	39,78
L	Real Estat/ <i>Real Estate Activities</i>	224,55	235,82	257,51	258,76	264,03
M,N	Jasa Perusahaan/ <i>Business Activities</i>	1,66	1,73	1,80	1,82	
O	Administrasi Pemerintahan, Pertahanan, dan Jaminan Sosial Wajib/ <i>Public Administration and Defence; Compulsory Social Security</i>	257,13	279,19	297,73	310,04	319,19
P	Jasa Pendidikan/ <i>Education</i>	206,92	221,07	239,55	246,63	255,59
Q	Jasa Kesehatan dan Kegiatan Sosial/ <i>Human Health and Social Work Activities</i>	42,67	45,63	47,23	51,85	54,90
R,S,T,U	Jasa Lainnya/ <i>Other Services Activities</i>	34,42	37,63	41,96	39,61	39,32
Produk Domestik Regional Bruto/<i>Gross Regional Domestic Product</i>		8 931,80	9 691,34	10 409,23	10 390,75	10 894,43

Catatan/*Note*: * Angka Sementara/ *Preliminary Figures*

** Angka Sangat Sementara/*Very Preliminary Figures*

Sumber/*Source*: BPS, berbagai sensus, survei dan sumber lain/*BPS-Statistics Indonesia, various census, survey, and other sources*

Tabel
Table 12.2

Produk Domestik Regional Bruto Atas Dasar Harga Konstan 2010 Menurut Lapangan Usaha di Kabupaten Mesuji (miliar rupiah), 2017–2021
Gross Regional Domestic Product at 2010 Constant Market Prices by Industry in Mesuji Regency (billion rupiahs), 2017–2021

Lapangan Usaha/ <i>Industry</i>		2017	2018	2019	2020*	2021**
(1)		(2)	(3)	(4)	(5)	(6)
A	Pertanian, Kehutanan, dan Perikanan/ <i>Agriculture, Forestry, and Fishing</i>	2 803,06	2 885,89	2 915,82	2 933,13	2 942,00
B	Pertambangan dan Penggalian/ <i>Mining and Quarrying</i>	33,71	39,12	40,77	42,30	40,78
C	Industri Pengolahan/ <i>Manufacturing</i>	1 271,42	1 509,98	1 682,02	1 606,23	1 700,71
D	Pengadaan Listrik dan Gas/ <i>Electricity and Gas</i>	7,50	8,40	9,05	9,84	10,27
E	Pengadaan Air; Pengelolaan Sampah, Limbah, dan Daur Ulang/ <i>Water Supply; Sewerage, Waste Management, and Remediation Activities</i>	1,68	1,82	1,88	1,95	2,05
F	Konstruksi/ <i>Construction</i>	449,70	545,95	580,66	555,93	591,04
G	Perdagangan Besar dan Eceran; Reparasi Mobil dan Sepeda Motor/ <i>Wholesale and Retail Trade; Repair of Motor Vehicles and Motorcycles</i>	714,66	786,11	842,72	818,08	850,84
H	Transportasi dan Pergudangan/ <i>Transportation and Storage</i>	100,56	115,42	125,55	120,12	124,02
I	Penyediaan Akomodasi dan Makan Minum/ <i>Accommodation and Food Service Activities</i>	51,48	59,87	65,26	61,94	61,74
J	Informasi dan Komunikasi/ <i>Information and Communication</i>	135,44	159,56	172,54	184,73	195,11

Lanjutan Tabel/*Continued Table 12.2*

Lapangan Usaha/Industry		2017	2018	2019	2020*	2021**
(1)		(2)	(3)	(4)	(5)	(6)
K	Jasa Keuangan dan Asuransi/ <i>Financial and Insurance Activities</i>	21,75	23,04	23,55	23,98	24,55
L	Real Estat/ <i>Real Estate Activities</i>	151,63	164,28	169,84	167,19	169,48
M,N	Jasa Perusahaan/ <i>Business Activities</i>	1,06	1,14	1,17	1,16	1,17
O	Administrasi Pemerintahan, Pertahanan, dan Jaminan Sosial Wajib/ <i>Public Administration and Defence; Compulsory Social Security</i>	145,99	160,97	170,60	175,82	181,60
P	Jasa Pendidikan/ <i>Education</i>	123,56	136,69	144,34	147,25	149,52
Q	Jasa Kesehatan dan Kegiatan Sosial/ <i>Human Health and Social Work Activities</i>	27,35	30,88	31,46	34,23	35,59
R,S,T,U	Jasa Lainnya/ <i>Other Services Activities</i>	22,48	26,39	28,63	27,25	26,86
Produk Domestik Regional Bruto/<i>Gross Regional Domestic Product</i>		6 008,00	6 655,53	7 005,86	6 911,12	7 107,31

Catatan/Note: * Angka Sementara/ Preliminary Figures

** Angka Sangat Sementara/Very Preliminary Figures

Sumber/Source: BPS, berbagai sensus, survei dan sumber lain/BPS-Statistics Indonesia, various census, survey, and other sources

Tabel
Table 12.3

Distribusi Persentase Produk Domestik Regional Bruto Atas Dasar Harga Berlaku Menurut Lapangan Usaha di Kabupaten Mesuji, 2017–2021
Percentage Distribution of Gross Regional Domestic Product at Current Market Prices by Industry in Mesuji Regency, 2017–2021

Lapangan Usaha/Industry	2017	2018	2019	2020*	2021**
(1)	(2)	(3)	(4)	(5)	(6)
A Pertanian, Kehutanan, dan Perikanan/ <i>Agriculture, Forestry, and Fishing</i>	42,37	42,04	40,21	41,23	40,40
B Pertambangan dan Penggalian/ <i>Mining and Quarrying</i>	0,62	0,62	0,60	0,64	0,59
C Industri Pengolahan/ <i>Manufacturing</i>	24,07	24,48	25,73	24,83	25,43
D Pengadaan Listrik dan Gas/ <i>Electricity and Gas</i>	0,11	0,10	0,11	0,12	0,12
E Pengadaan Air; Pengelolaan Sampah, Limbah, dan Daur Ulang/ <i>Water Supply; Sewerage, Waste Management, and Remediation Activities</i>	0,03	0,03	0,03	0,03	0,03
F Konstruksi/ <i>Construction</i>	8,06	8,20	8,26	7,87	8,26
G Perdagangan Besar dan Eceran; Reparasi Mobil dan Sepeda Motor/ <i>Wholesale and Retail Trade; Repair of Motor Vehicles and Motorcycles</i>	10,95	10,88	11,29	11,22	11,32
H Transportasi dan Pergudangan/ <i>Transportation and Storage</i>	1,77	1,77	1,80	1,75	1,76
I Penyediaan Akomodasi dan Makan Minum/ <i>Accommodation and Food Service Activities</i>	1,00	1,01	1,04	0,99	0,95
J Informasi dan Komunikasi/ <i>Information and Communication</i>	2,06	2,05	2,08	2,22	2,19
K Jasa Keuangan dan Asuransi/ <i>Financial and Insurance Activities</i>	0,37	0,36	0,35	0,35	0,37

Lanjutan Tabel/*Continued Table* 12.3

Lapangan Usaha/ <i>Industry</i>		2017	2018	2019	2020*	2021**
(1)		(2)	(3)	(4)	(5)	(6)
L	Real Estat/ <i>Real Estate Activities</i>	2,51	2,43	2,47	2,49	2,42
M,N	Jasa Perusahaan/ <i>Business Activities</i>	0,02	0,02	0,02	0,02	0,02
O	Administrasi Pemerintahan, Pertahanan, dan Jaminan Sosial Wajib/ <i>Public Administration and Defence; Compulsory Social Security</i>	2,88	2,88	2,86	2,98	2,93
P	Jasa Pendidikan/ <i>Education</i>	2,32	2,28	2,30	2,37	2,35
Q	Jasa Kesehatan dan Kegiatan Sosial/ <i>Human Health and Social Work Activities</i>	0,48	0,47	0,45	0,50	0,50
R,S,T,U	Jasa Lainnya/ <i>Other Services Activities</i>	0,39	0,39	0,40	0,38	0,36
Produk Domestik Regional Bruto/<i>Gross Regional Domestic Product</i>		100,00	100,00	100,00	100,00	100,00

Catatan/*Note*: * Angka Sementara/ *Preliminary Figures*

** Angka Sangat Sementara/*Very Preliminary Figures*

Sumber/*Source*: BPS, berbagai sensus, survei dan sumber lain/*BPS-Statistics Indonesia, various census, survey, and other sources*

Tabel
Table 12.4

Laju Pertumbuhan Produk Domestik Regional Bruto Atas Dasar Harga Konstan 2010 Menurut Lapangan Usaha di Kabupaten Mesuji (persen), 2017–2021
Growth Rate of Gross Regional Domestic Product at 2010 Constant Market Prices by Industry in Mesuji Regency (percent), 2017–2021

Lapangan Usaha/Industry		2017	2018	2019	2020*	2021**
(1)		(2)	(3)	(4)	(5)	(6)
A	Pertanian, Kehutanan, dan Perikanan/ <i>Agriculture, Forestry, and Fishing</i>	2,00	2,96	1,04	0,59	0,30
B	Pertambangan dan Penggalian/ <i>Mining and Quarrying</i>	9,28	6,21	4,21	3,76	-3,61
C	Industri Pengolahan/ <i>Manufacturing</i>	9,40	8,56	11,39	-4,51	5,88
D	Pengadaan Listrik dan Gas/ <i>Electricity and Gas</i>	5,96	5,74	7,70	8,75	4,36
E	Pengadaan Air; Pengelolaan Sampah, Limbah, dan Daur Ulang/ <i>Water Supply; Sewerage, Waste Management, and Remediation Activities</i>	5,73	2,47	3,06	4,09	4,84
F	Konstruksi/ <i>Construction</i>	11,83	8,56	6,36	-4,26	6,32
G	Perdagangan Besar dan Eceran; Reparasi Mobil dan Sepeda Motor/ <i>Wholesale and Retail Trade; Repair of Motor Vehicles and Motorcycles</i>	4,87	4,89	7,20	-2,92	4,00
H	Transportasi dan Pergudangan/ <i>Transportation and Storage</i>	6,51	7,76	8,78	-4,33	3,24
I	Penyediaan Akomodasi dan Makan Minum/ <i>Accommodation and Food Service Activities</i>	7,78	7,90	8,99	-5,09	-0,32
J	Informasi dan Komunikasi/ <i>Information and Communication</i>	9,93	7,17	8,13	7,07	5,62
K	Jasa Keuangan dan Asuransi/ <i>Financial and Insurance Activities</i>	3,14	2,69	2,23	1,80	2,41
L	Real Estat/ <i>Real Estate Activities</i>	5,83	2,37	3,39	-1,56	1,37
M,N	Jasa Perusahaan/ <i>Business Activities</i>	4,16	2,71	2,51	-1,07	0,91

Lanjutan Tabel/*Continued Table* 12.4

Lapangan Usaha/ <i>Industry</i>		2017	2018	2019	2020*	2021**
(1)		(2)	(3)	(4)	(5)	(6)
0	Administrasi Pemerintahan, Pertahanan, dan Jaminan Sosial Wajib/ <i>Public Administration and Defence; Compulsory Social Security</i>	2,47	7,60	5,98	3,06	3,29
P	Jasa Pendidikan/ <i>Education</i>	4,53	5,83	5,60	2,01	1,54
Q	Jasa Kesehatan dan Kegiatan Sosial/ <i>Human Health and Social Work Activities</i>	6,63	5,88	1,88	8,80	3,98
R,S,T,U	Jasa Lainnya/ <i>Other Services Activities</i>	8,42	8,29	8,48	-4,83	-1,42
Produk Domestik Regional Bruto/<i>Gross Regional Domestic Product</i>		5,20	5,30	5,26	-1,35	2,84

Catatan/*Note*: * Angka Sementara/ Preliminary Figures

** Angka Sangat Sementara/Very Preliminary Figures

Sumber/*Source*: BPS, berbagai sensus, survei dan sumber lain/*BPS-Statistics Indonesia, various census, survey, and other sources*

Tabel
Table 12.5

Produk Domestik Regional Bruto Atas Dasar Harga Berlaku Menurut Jenis Pengeluaran di Kabupaten Mesuji (miliar rupiah), 2017–2021
Gross Regional Domestic Product at Current Market Prices by Type of Expenditure in Mesuji Regency (billion rupiahs), 2017–2021

Jenis Pengeluaran Type of Expenditure	2017	2018	2019	2020*	2021**
(1)	(2)	(3)	(4)	(5)	(6)
Pengeluaran Konsumsi Rumah Tangga <i>Household Consumption Expenditure</i>	5 044,05	5 470,81	5 985,06	6 001,82	6 230,03
Pengeluaran Konsumsi LNPR <i>NPISH Consumption Expenditure</i>	113,03	135,19	150,92	148,76	157,47
Pengeluaran Konsumsi Pemerintah <i>Government Consumption Expenditure</i>	469,84	492,39	516,87	514,57	526,20
Pembentukan Modal Tetap Bruto <i>Gross Fixed Capital Formation</i>	2 610,16	2 935,60	3 211,25	3 152,80	3 385,54
Perubahan Inventori <i>Changes in Inventories</i>	4,13	4,74	3,63	4,10	2,21
Net Ekspor Barang dan Jasa <i>Net Exports of Goods and Services</i>	690,61	652,61	541,51	568,71	592,97
Produk Domestik Regional Bruto Gross Regional Domestic Product	8 931,80	9 691,34	10 409,23	10 390,75	10 894,43

Catatan/Note: * Angka Sementara/ Preliminary Figures

** Angka Sangat Sementara/Very Preliminary Figures

Sumber/Source: BPS, berbagai sensus, survei dan sumber lain/BPS-Statistics Indonesia, various census, survey, and other sources

Tabel
Table 12.6

Produk Domestik Regional Bruto Atas Dasar Harga Konstan 2010 Menurut Jenis Pengeluaran di Kabupaten Mesuji (miliar rupiah), 2017–2021
Gross Regional Domestic Product at 2010 Constant Market Prices by Type of Expenditure in Mesuji Regency (billion rupiahs), 2017–2021

Jenis Pengeluaran Type of Expenditure	2017	2018	2019	2020*	2021**
(1)	(2)	(3)	(4)	(5)	(6)
Pengeluaran Konsumsi Rumah Tangga <i>Household Consumption Expenditure</i>	3 650,64	3 806,99	4 014,71	3 944,43	4 005,57
Pengeluaran Konsumsi LNPR <i>NPISH Consumption Expenditure</i>	75,45	86,55	95,09	92,15	95,56
Pengeluaran Konsumsi Pemerintah <i>Government Consumption Expenditure</i>	314,58	320,20	329,91	321,81	324,74
Pembentukan Modal Tetap Bruto <i>Gross Fixed Capital Formation</i>	1 986,60	2 145,96	2 266,00	2 171,06	2 274,61
Perubahan Inventori <i>Changes in Inventories</i>	2,13	2 250,32	2,13	2,12	0,90
Net Ekspor Barang dan Jasa <i>Net Exports of Goods and Services</i>	291,24	293,59	298,01	379,55	405,93
Produk Domestik Regional Bruto Gross Regional Domestic Product	6 320,64	6 655,53	7 005,86	6 911,12	7 107,31

Catatan/Note: * Angka Sementara/ Preliminary Figures

** Angka Sangat Sementara/Very Preliminary Figures

Sumber/Source: BPS, berbagai sensus, survei dan sumber lain/BPS-Statistics Indonesia, various census, survey, and other sources

**PERBANDINGAN ANTAR KABUPATEN/KOTA
REGENCY/MUNICIPAL COMPARISON**

*JUMLAH PENDUDUK MISKIN
KABUPATEN MESUJI*



PENJELASAN TEKNIS

1. Sumber data yang digunakan dalam bab ini berasal dari Badan Pusat Statistik Provinsi Lampung, apakah melalui publikasi atau website lampung.bps.go.id.
2. Indeks Pembangunan Manusia (Metode 2014) merupakan Indeks yang mengukur pembangunan manusia dari tiga aspek dasar yaitu umur panjang dan hidup sehat; pengetahuan; dan standar hidup layak. IPM dibentuk oleh tiga dimensi dasar yaitu umur panjang dan hidup sehat (a long and healthy life), pengetahuan (knowledge), standar hidup layak (decent standard of living). Dimensi umur panjang dan hidup sehat lebih dikenal dengan dimensi kesehatan menggunakan indikator angka harapan hidup saat lahir. Dimensi pengetahuan menggunakan indikator harapan lama sekolah dan rata-rata lama sekolah sedangkan dimensi standar hidup layak menggunakan indikator PNB per kapita. Indeks kesehatan dirumuskan sebagai berikut:

$$I_{kesehatan} = \frac{AHH - AHH_{\text{min}}}{AHH_{\text{maks}} - AHH_{\text{min}}}$$

dimana :

-I kesehatan = indeks Kesehatan
 -AHH = angka harapan hidup
 AHH min = angka harapan hidup minimum yaitu 20 tahun

TECHNICAL NOTES

1. *The data source used in this chapter comes from the Central Statistics Agency of Lampung Province, whether through publication or the website lampung.bps.go.id.*
2. *The Human Development Index (2014 Method) is an index that measures human development from three basic aspects, namely longevity and healthy living; knowledge; and a decent standard of living. HDI is formed by three basic dimensions, namely long life and healthy life (a long and healthy life), knowledge (knowledge), decent standard of living (decent standard of living). The dimension of longevity and healthy living is better known as the health dimension using life expectancy indicators at birth. The knowledge dimension uses indicators of school-long expectancy and average length of schooling while the standard of living is feasible using the PNB indicator per capita. The health index is formulated as follows.*

$$I_{kesehatan} = \frac{AHH - AHH_{\text{min}}}{AHH_{\text{maks}} - AHH_{\text{min}}}$$

where :

-I kesehatan = indeks Kesehatan
 -AHH = angka harapan hidup
 AHH min = angka harapan hidup minimum yaitu 20 tahun

AHH maks = angka harapan hidup maksimum yaitu 85 tahun

Untuk mengukur dimensi pengetahuan penduduk digunakan dua indikator, yaitu rata-rata lama sekolah (mean years of schooling) dan angka harapan lama sekolah (expected years of schooling).

$$I_{pengetahuan} = \frac{I_{HLS} + I_{RLS}}{2}$$

dimana :

-I HLS = indeks harapan lama sekolah

-I RLS = indeks rata-rata lama sekolah

Dimensi pengeluaran menggunakan indikator pengeluaran per kapita disesuaikan yang ditentukan dari nilai pengeluaran per kapita dan paritas daya beli (Purchasing Power Parity-PPP). Indikator ini menghasilkan indeks pengeluaran dengan rumus sebagai berikut:

$$I_{pendapatan} = \frac{\ln(\text{pendapatan}) - \ln(\text{pendapatan mnm})}{\ln(\text{pendapatan maks}) - \ln(\text{pendapatan mnm})}$$

dengan :

-Pendapatan menggunakan pendekatan pengeluaran.

-I pendapatan = Indeks pendapatan

-ln (pendapatan) = ln pengeluaran per kapita disesuaikan

-ln (pendapatan) = ln 1.007.436

-ln(pendapatan) = ln 26.572.352

hidup maksimum yaitu 85 tahun.

To measure the dimension of population knowledge two indicators are used, namely the mean years of schooling and the expected years of schooling.

$$I_{pengetahuan} = \frac{I_{HLS} + I_{RLS}}{2}$$

where :

-I HLS = indeks harapan lama sekolah

-I RLS = indeks rata-rata lama sekolah

The expenditure dimension uses adjusted per capita expenditure indicators determined from the value of expenditure per capita and purchasing power parity (PPP). This indicator generates an expenditure index with the following formula:

$$I_{pendapatan} = \frac{\ln(\text{pendapatan}) - \ln(\text{pendapatan mnm})}{\ln(\text{pendapatan maks}) - \ln(\text{pendapatan mnm})}$$

with :

-Pendapatan menggunakan pendekatan pengeluaran.

-I pendapatan = Indeks pendapatan

-ln (pendapatan) = ln pengeluaran per kapita disesuaikan

-ln (pendapatan) = ln 1.007.436

-ln (pendapatan) = ln 26.572.352

Secara umum teknis penghitungan pengeluaran per kapita disesuaikan mengikuti langkah-langkah sebagai berikut:

1. Menghitung rata-rata pengeluaran per kapita sebulan dari data Susenas.
2. Menghitung rata-rata pengeluaran per kapita per tahun dalam ribuan.
3. Menghitung rata-rata pengeluaran per kapita per tahun atas dasar harga konstan 2012.
4. Menghitung Paritas Daya Beli/ Purchasing Power Parity (PPP).
5. Menghitung pengeluaran per kapita setahun disesuaikan dengan membagi rata-rata pengeluaran per kapita per tahun atas dasar harga konstan 2012 dan Paritas Daya Beli.

Indeks Pembangunan Manusia dihitung sebagai rata-rata geometrik dari indeks kesehatan, indeks pengetahuan dan indeks pengeluaran. Secara umum IPM dapat dirumuskan sebagai :

$$IPM = \sqrt[3]{I_{kesehatan} \times I_{pendidikan} \times I_{pengeluaran}}$$

In general, the calculation of per capita expenditure is adjusted according to the following steps:

1. Calculate the average monthly expenditure per capita from the Susenas data.
2. Calculate the average expenditure per capita per year in thousands.
3. Calculate the average expenditure per capita per year based on 2012 constant prices.
4. Calculating Purchasing Power Parity (PPP).
5. Calculate annual expenditure per capita adjusted by dividing the average expenditure per capita per year based on 2012 constant prices and purchasing power parity.

The Human Development Index is calculated as a geometric average of the health index, the knowledge index and the expenditure index. In general, HDI can be formulated as:

$$IPM = \sqrt[3]{I_{kesehatan} \times I_{pendidikan} \times I_{pengeluaran}}$$

ULASAN

DESCRIPTION

Berdasarkan hasil proyeksi penduduk, wilayah dengan jumlah penduduk terbesar di Provinsi Lampung pada tahun 2021 adalah Kabupaten Lampung Tengah dengan jumlah penduduk 1,48 juta jiwa.

Based on population projection results, the region with the largest population in Lampung Province in 2021 is Central Lampung Regency with a population of 1.48 million people.

Berdasarkan jumlah penduduk miskin di Provinsi Lampung 2021, wilayah dengan jumlah penduduk miskin terbesar adalah Kabupaten Lampung Timur (159,79 ribu jiwa), sedangkan Kabupaten Mesuji terdapat 15,24 ribu jiwa penduduk miskin.

Based on the number of poor people in Lampung Province in 2021, the region with the largest number of poor people is East Lampung Regency(159.79 thousand inhabitants), while Mesuji Regency has 15.24 thousand poor population.

Rata-rata laju pertumbuhan PDRB di kabupaten/kota se-provinsi Lampung sebesar 2,79 persen. Laju PDRB tertinggi adalah Kota Bandar Lampung sebesar 3,07 persen. Laju pertumbuhan PDRB tahun 2021 mengalami peningkatan dibanding tahun sebelumnya.

The average GRDP growth rate in Lampung regencies / cities is 2,79 percent. The highest PDRB rate is Bandar Lampung Municipality of 3.07 percent. The GDP growth rate in 2021 which has increased compared to last year.

Dilihat dari IPM, dari 15 kabupaten/ kota, Kota Bandar Lampung memiliki angka IPM terbesar yaitu 77,58 yang artinya masuk kategori tinggi sedangkan Kabupaten Mesuji memiliki angka IPM 64,04 berkategori sedang.

Viewed from the HDI, of the 15 regencies/municipalities, B a n d a r Lampung Municipality has the largest HDI number of 77.58 which means it is categorized high while Mesuji Regency has a HDI number of 64.04 in the medium category.

Tabel
Table 13.1

Jumlah Penduduk Menurut Kabupaten/Kota di Provinsi Lampung (ribu), 2017–2021
Population by Regency/Municipality in Lampung Province (thousand), 2017–2021

Kabupaten/Kota Regency/Municipality	2017	2018	2019	2020	2021
(1)	(2)	(3)	(4)	(5)	(6)
Lampung Barat	298,29	300,70	303,18	302,01	302,75
Tanggamus	586,62	592,60	598,86	638,56	645,81
Lampung Selatan	992,76	1 002,29	1 012,60	1 062,06	1 071,73
Lampung Timur	1 027,48	1 036,19	1 045,41	1 107,99	1 118,12
Lampung Tengah	1 261,50	1 271,57	1 282,62	1 454,52	1 477,40
Lampung Utara	612,10	614,70	617,47	632,92	634,12
Way Kanan	441,92	446,11	450,69	472,58	476,87
Tulang Bawang	440,51	445,80	451,65	429,93	430,63
Pesawaran	435,83	440,19	444,87	476,15	481,71
Pringsewu	393,90	397,22	400,58	405,11	406,82
Mesuji	198,09	199,17	200,43	226,81	229,77
Tulang Bawang Barat	269,16	271,21	273,42	285,71	287,71
Pesisir Barat	152,53	153,74	154,97	162,42	163,64
Bandar Lampung	1 015,91	1 033,80	1 053,12	1 159,93	1 184,95
Metro	162,98	165,19	167,74	168,35	169,78
Provinsi Lampung	8 289,58	8 370,49	8 457,61	8 985,04	9 081,79

Catatan/Note: -

Sumber/Source: BPS Provinsi Lampung, Proyeksi Penduduk Provinsi Lampung 2010–2020/*BPS Lampung Province, Population Projection in Lampung Province by Regency/Municipality, 2010–2020*

Tabel 13.2
Table

Laju Pertumbuhan Produk Domestik Regional Bruto Atas Dasar Harga Konstan 2010 Menurut Kabupaten/Kota di Provinsi Lampung (persen), 2017–2021
Rate of Growth of Gross Regional Domestic Products at Constant 2010 Prices by Regency/Municipality in Lampung Province (percent), 2017–2021

Kabupaten/Kota Regency/Municipality	2017	2018	2019	2020	2021
(1)	(2)	(3)	(4)	(5)	(6)
Lampung Barat	5,03	5,09	5,18	-1,16	2,58
Tanggamus	5,19	5,01	5,02	-1,77	2,30
Lampung Selatan	5,46	5,23	5,13	-1,73	2,68
Lampung Timur	4,58	3,71	3,79	-2,26	0,24
Lampung Tengah	5,27	5,33	5,35	-1,02	2,88
Lampung Utara	5,21	5,31	5,33	-1,45	2,82
Way Kanan	5,11	5,18	5,17	-1,16	2,90
Tulang Bawang	5,45	5,42	5,41	-1,34	2,88
Pesawaran	5,01	5,05	5,00	-1,26	2,08
Pringsewu	5,11	5,01	5,03	-1,21	2,91
Mesuji	5,20	5,30	5,26	-1,35	2,84
Tulang Bawang Barat	5,55	5,27	5,36	-1,32	2,89
Pesisir Barat	5,33	5,33	5,47	-1,18	2,07
Bandar Lampung	6,28	6,20	6,17	-1,88	3,07
Metro	5,66	5,68	5,57	-1,79	2,91
Provinsi Lampung	5,16	5,23	5,26	-1,67	2,79

Catatan/Note: ...
Sumber/Source: BPS dan sumber lain/BPS-Statistics Indonesia and other sources

Tabel
Table 13.3

**Jumlah Penduduk Miskin Menurut Kabupaten/Kota di
Provinsi Lampung(ribu), 2017–2021**
**Number of Poor Population by Regency/Municipality in
Lampung Province (thousand), 2017–2021**

Kabupaten/Kota Regency/Municipality	2017	2018	2019	2020	2021
(1)	(2)	(3)	(4)	(5)	(6)
Lampung Barat	42,71	40,62	39,05	38,12	39,36
Tanggamus	77,53	73,77	71,90	70,37	71,89
Lampung Selatan	150,11	148,53	144,44	143,33	145,85
Lampung Timur	167,64	162,94	158,90	153,57	159,79
Lampung Tengah	162,38	160,12	153,84	152,28	155,77
Lampung Utara	131,78	128,02	122,65	119,35	121,91
Way Kanan	62,00	60,16	58,72	58,41	59,89
Tulang Bawang	44,31	43,10	42,06	42,43	44,53
Pesawaran	71,64	70,14	67,36	66,04	68,31
Pringsewu	44,41	41,63	40,55	40,12	41,04
Mesuji	15,16	15,01	14,94	14,72	15,24
Tulang Bawang Barat	21,77	21,93	21,14	20,29	23,03
Pesisir Barat	23,76	22,98	22,38	22,24	23,23
Bandar Lampung	100,50	93,04	91,24	93,74	98,76
Metro	16,06	15,06	14,49	14,31	15,32
Provinsi Lampung	1 131,73	1 097,05	1 063,66	1 049,32	1 083,93

Catatan/Note: ...

Sumber/Source: BPS, Survei Sosial Ekonomi Nasional/BPS-Statistics Indonesia, National Socioeconomic Survey

Tabel
Table 13.4

**Indeks Pembangunan Manusia Menurut Kabupaten/Kota
di Provinsi Lampung, 2017–2021**
*Human Development Index by Regency/Municipality in
Lampung Province, 2017–2021*

Kabupaten/Kota Regency/Municipality	2017	2018	2019	2020	2021
(1)	(2)	(3)	(4)	(5)	(6)
Lampung Barat	66,06	66,74	67,50	67,80	67,90
Tanggamus	64,94	65,67	66,37	66,42	66,65
Lampung Selatan	66,95	67,68	68,22	68,36	68,49
Lampung Timur	68,05	69,04	69,34	69,37	69,66
Lampung Tengah	68,95	69,73	70,04	70,16	70,23
Lampung Utara	66,58	67,17	67,63	67,67	67,89
Way Kanan	65,97	66,63	67,19	67,44	67,57
Tulang Bawang	67,07	67,70	68,23	68,52	68,73
Pesawaran	64,43	64,97	65,75	65,79	66,14
Pringsewu	68,61	69,42	69,97	70,30	70,45
Mesuji	61,87	62,88	63,52	63,63	64,04
Tulang Bawang Barat	64,58	65,30	65,93	65,97	66,22
Pesisir Barat	62,20	62,96	63,79	63,91	64,30
Bandar Lampung	75,98	76,63	77,33	77,44	77,58
Metro	75,87	76,22	76,77	77,19	77,49
Provinsi Lampung	68,25	69,02	69,57	69,69	69,90

Catatan/Note: ...

Sumber/Source: BPS, Seri Berita Resmi Statistik Indeks Pembangunan Manusia/BPS-Statistics Indonesia, Series of Press Releases of Human Development Index

ST 2023

SENSUS PERTANIAN

BerAKHLAK

Berorientasi Pelayanan Akuntabel Kompeten
Harmonis Loyal Adaptif Kolaboratif

DATA

MENCERDASKAN BANGSA

Enlighten The Nation

<https://mesujikab.bps.go.id>



**BADAN PUSAT STATISTIK
KABUPATEN MESUJI
BPS-STATISTICS OF MESUJI REGENCY**

Jl. Raden Intan, No.002 Mukti Karya, Panca Jaya
Telp.: (+62)726 7758398

Homepage: <http://mesujikab.bps.go.id>, E-mail: bps1811@bps.go.id

ISSN

