

KABUPATEN PESAWARAN DALAM ANGKA

Pesawaran Regency in figures

2022



<https://pesawaran.bps.go.id>



KABUPATEN PESAWARAN DALAM ANGKA

Pesawaran Regency in figures

2022



<https://pesawaran.kab.bps.go.id>

KABUPATEN PESAWARAN DALAM ANGKA
Pesawaran Regency in Figures
2022

ISSN: 2085-9252

No. Publikasi/Publication Number: 18090.2203

Katalog /Catalog: 1102001.1809

Ukuran Buku/Book Size: 14,8 cm x 21 cm

Jumlah Halaman/Number of Pages : xxxviii + 282 hal/pages

Naskah/Manuscript:

BPS KABUPATEN PESAWARAN

BPS-Statistics of Pesawaran Regency

Penyunting/Editor:

BPS KABUPATEN PESAWARAN

BPS-Statistics of Pesawaran Regency

Desain Sampul/Cover Design:

BPS KABUPATEN PESAWARAN

BPS-Statistics of Pesawaran Regency

Ilustrasi Sampul/Cover Illustration:

Kecamatan Gedong Tataan, Kabupaten Pesawaran

Diterbitkan oleh/Published by:

©BPS KABUPATEN PESAWARAN

BPS-Statistics of Pesawaran Regency

Dicetak oleh/Printed by:

BPS KABUPATEN PESAWARAN

BPS-Statistics of Pesawaran Regency

Dilarang mengumumkan, mendistribusikan, mengomunikasikan, dan/atau menggandakan sebagian atau seluruh isi buku ini untuk tujuan komersil tanpa izin tertulis dari Badan Pusat Statistik.

Prohibited to announce, distribute, communicate, and/or copy part or all of this book for commercial purpose without permission from BPS-Statistics Indonesia.

TIM PENYUSUN/TEAM MEMBERS

Pengarah/Director

Ir. Sugiarto

Penanggung Jawab/Persons in Charge

Muhammad Septa Utama SP, SST.

Penyunting/Editors

Ana Destriana, S.Si.

Pengolah Data dan Penulis Naskah/Data Processing and Authors

Ana Destriana, S.Si.

Lia Gustina, SST.

Henida Widyatama, SST.

Rizqa Fithriani, SST.

Penata Letak/Layout Designers

Muhammad Septa Utama SP, SST.

Infografik/Infographic

Muhammad Septa Utama SP, SST.

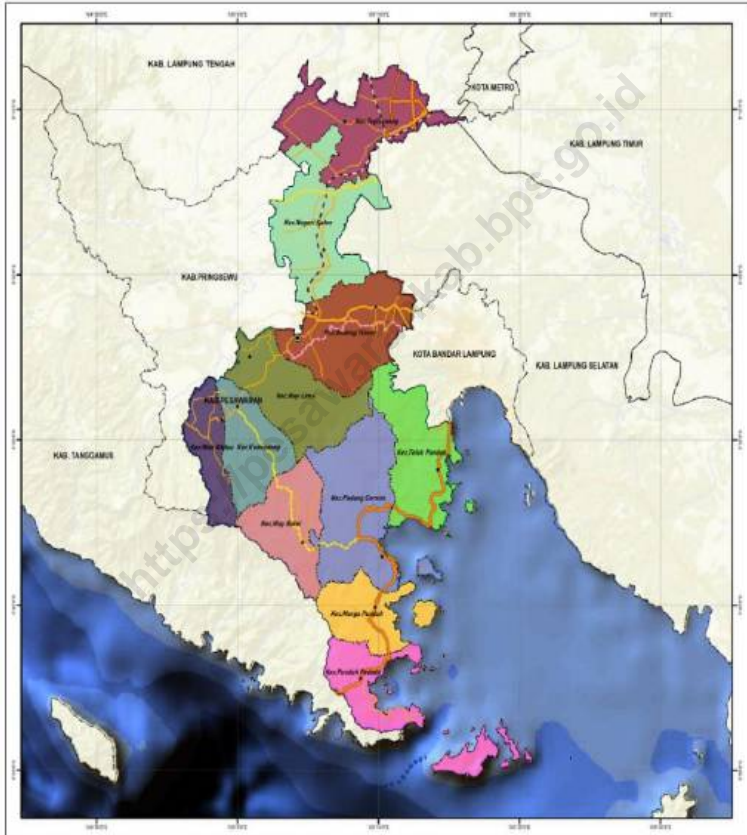
Iqbal Mukti Pratama, S.Tr.Stat.

Esa Anindika Sari, S.Tr.Stat.

KONTRIBUTOR DATA/DATA CONTRIBUTOR

1. Badan Pusat Statistik/ *BPS-Statistics Indonesia*
2. Bagian Tata Pemerintahan Kabupaten Pesawaran/ *Regional Government of Pesawaran Regency*
3. Badan Meteorologi, Klimatologi, dan Geofisika Kabupaten Pesawaran/ *Meteorological, Climatological, and Geophysical Agency of Pesawaran Regency*
4. Sekretariat DPRD Kabupaten Pesawaran/ *Pesawaran Regency Regional Parliament Secretary*
5. Badan Kepegawaian dan Pengembangan Sumber Daya Manusia Kabupaten Pesawaran/ *Personnel and Human Resources Development Agency of Pesawaran Regency*
6. Badan Pengelola Keuangan dan Aset Daerah Kabupaten Pesawaran/ *Regional Financial and Asset Management Agency Pesawaran Regency*
7. Kementerian Pendidikan, Kebudayaan, Riset, dan Teknologi/ *Ministry of Education, Culture, Research, and Technology*
8. Kementerian Agama/ *Ministry of Religious Affairs*
9. Dinas Kesehatan Kabupaten Pesawaran/ *Health Agency of Pesawaran Regency*
10. Dinas Perkebunan dan Peternakan Kabupaten Pesawaran/ *Estate and Livestock Agency of Pesawaran Regency*
11. Dinas Perikanan Kabupaten Pesawaran/ *Fisheries Agency of Pesawaran Regency*
12. Perusahaan Daerah Air Minum (PDAM) Kabupaten Pesawaran/ *Region Water Supply Company of Pesawaran Regency*
13. Dinas Pariwisata Kabupaten Pesawaran/ *Government Tourism Agency of Pesawaran Regency*
14. Dinas Pekerjaan Umum dan Penataan Ruang Kabupaten Pesawaran/ *Public Work and Spatial Planning Agency of Pesawaran Regency*
15. Dinas Koperasi, Usaha Kecil dan Menengah, dan Tenaga Kerja Kabupaten Pesawaran/ *Cooperatives, Small and Medium Enterprises, and Manpower Agency of Pesawaran Regency*
16. Badan Kepegawaian dan Pengembangan Sumber Daya Manusia Kabupaten Pesawaran/ *Personnel and Human Resources Development Agency of Pesawaran Regency*

PETA WILAYAH BPS KABUPATEN PESAWARAN
MAP OF PESAWARAN REGENCY



**KEPALA BPS KABUPATEN PESAWARAN
CHIEF STATISTICIAN OF PESAWARAN REGENCY**



Ir. SUGIARTO



KATA PENGANTAR

Dalam rangka memenuhi data yang beragam, baik data statistik dasar, statistik sektoral, dan statistik khusus sesuai amanat Undang-Undang No. 16 Tahun 1997 tentang Statistik, maka Badan Pusat Statistik (BPS) Kabupaten Pesawaran melakukan penyusunan publikasi Kabupaten Pesawaran Dalam Angka 2022. Publikasi ini mencakup keadaan geografi, pemerintahan, serta perkembangan kondisi sosial-demografi dan perekonomian di Kabupaten Pesawaran. Informasi yang disusun dalam publikasi ini disesuaikan dengan ketersediaan data dari sumber data (dinas/instansi), dan untuk data yang belum tersedia, maka tabel data tersebut tidak kami tampilkan dalam publikasi ini.

Penghargaan dan terima kasih yang tulus kami sampaikan kepada berbagai pihak, baik instansi pemerintah maupun swasta atas bantuan dan kerjasamanya sehingga publikasi ini dapat terwujud. Meskipun publikasi ini telah disiapkan dengan sebaik-baiknya, namun tidak tertutup kemungkinan masih ditemukan kekurangan. Untuk itu, kritik dan saran dari semua pihak sangat diharapkan untuk perbaikan dan kesempurnaan publikasi yang akan datang.

Gedong Tataan , Februari 2022
Kepala BPS
Kabupaten Pesawaran

Ir. SUGIARTO



PREFACE

In order to meet the diverse data, basic statistical data, sectoral statistic, and special statistic as mandated by Law No. 16 Year 1997 on Statistics, the Statistics of Pesawaran Regency compile publication of Pesawaran Regency in Figures 2022. This publication covers the geographical conditions, governance, and the development of socio-demographic and economic conditions in Pesawaran Regency. The informations compiled in this publication are appropriate with available data in data source (government service/instances), and For data that are not yet available, we do not display the data tables in this publication.

Appreciation and gratitude is also expressed to several governmental institutions and private organizations for the assistance and contribution until this comprehensive publication has been made possibly. Although this publication has been prepared as well as possible, but it is possible that data users still find some deficiencies. Therefore, criticism and suggestions from all parties are expected to improve and perfection of future publications.

Gedong Tataan , February 2022
Chief Statistician of
Pesawaran Regency

Ir. SUGIARTO

DAFTAR ISI / CONTENTS

	Halaman <i>Page</i>
Kata Pengantar/ <i>Preface</i>	xi
Daftar Isi/ <i>Contents</i>	xiii
Daftar Tabel/ <i>List of Tables</i>	xv
Daftar Gambar/ <i>List of Figures</i>	xxix
Daftar Singkatan/ <i>List of Abbreviations</i>	xxxv
Statistik Kunci/ <i>Key Statistics</i>	xxxvii
1. Geografi dan Iklim/ <i>Geography and Climate</i>	1
2. Pemerintahan/ <i>Government</i>	15
3. Penduduk dan Ketenagakerjaan/ <i>Population and Employment</i>	37
4. Sosial dan Kesejahteraan Rakyat/ <i>Social and Welfare</i>	55
5. Pertanian, Kehutanan, Peternakan, dan Perikanan/ <i>Agriculture, Forestry, Livestock, and Fishery</i>	117
6. Energi/ <i>Energy</i>	191
7. Pariwisata/ <i>Tourism</i>	201
8. Transportasi dan Komunikasi/ <i>Transportation and Communication</i>	211
9. Perbankan, Koperasi, dan Harga-harga/ <i>Banking, Cooperative, and Prices</i>	223
10. Pengeluaran Penduduk/ <i>Population Expenditure</i>	233
11. Perdagangan/ <i>Trade</i>	243
12. Sistem Neraca Regional/ <i>System of Regional Accounts</i>	251
13. Perbandingan Antar Kabupaten/Kota/ <i>Regency/Municipal Comparison</i>	271

DAFTAR TABEL/LIST OF TABLES

Halaman
Page

1.	GEOGRAFI DAN IKLIM/GEOGRAPHY AND CLIMATE	
1.1	KEADAAN GEOGRAFI	
	GEOGRAPHY CONDITION	
1.1.1	Luas Daerah dan Jumlah Pulau menurut Kecamatan di Kabupaten Pesawaran, 2021 <i>Total Area and Number of Islands by Subdistrict in Pesawaran Regency, 2021</i>	8
1.1.2	Tinggi Wilayah dan Jarak ke Ibukota Kabupaten menurut Kecamatan di Kabupaten Pesawaran, 2021 <i>Altitude and Distance to The Capital of Regency by Subdistrict in Pesawaran Regency, 2021</i>	10
1.2	KEADAAN IKLIM	
	CLIMATE CONDITION	
1.2.1	Pengamatan Unsur Iklim menurut Bulan di Stasiun Klimatologi Pesawaran 2021 <i>Observation of Climate Elements By Months at Pesawaran Climatological Station, 2021</i>	11
2.	PEMERINTAHAN/GOVERNMENT	
2.1	WILAYAH ADMINISTRATIF	
	ADMINISTRATIVE AREA	
2.1.1	Jumlah Desa ¹ /Kelurahan menurut Kecamatan di Kabupaten Pesawaran, 2017–2021 <i>Number of Villages¹/Kelurahan by Subdistrict in Pesawaran Regency, 2017–2021</i>	23
2.2	DEWAN PERWAKILAN RAKYAT DAERAH	
	REGIONAL HOUSE OF REPRESENTATIVE	
2.2.1	Jumlah Anggota Dewan Perwakilan Rakyat Daerah menurut Partai Politik dan Jenis Kelamin di Kabupaten Pesawaran, 2021 <i>Number of Regional House of Representatives's Members by Political Parties and Gender in Pesawaran Regency, 2021</i>	24

2.2.2	Jumlah Anggota Dewan Perwakilan Rakyat Daerah menurut Tingkat Pendidikan di Kabupaten Pesawaran, 2021 <i>Number of Regional House of Representatives's Members by Education Level and Gender in Pesawaran Regency, 2021</i>	25
2.3	SUMBER DAYA MANUSIA HUMAN RESOURCES	
2.3.1	Jumlah Pegawai Negeri Sipil menurut Jabatan dan Jenis Kelamin di Kabupaten Pesawaran, Desember 2020 dan Desember 2021 <i>Number of Civil Servants by Occupation and Gender in Pesawaran Regency, December 2020 dan December 2021</i>	26
2.3.2	Jumlah Pegawai Negeri Sipil menurut Tingkat Pendidikan dan Jenis Kelamin di Kabupaten Pesawaran, Desember 2020 dan Desember 2021 <i>Number of Civil Servants by Educational Level and Gender in Pesawaran Regency, December 2020 dan December 2021</i>	28
2.3.3	Jumlah Pegawai Negeri Sipil menurut Tingkat Kepangkatan dan Jenis Kelamin di Kabupaten Pesawaran, Desember 2020 dan Desember 2021 <i>Number of Civil Servants by Hierarchy and Gender in Pesawaran Regency, December 2020 dan December 2021</i>	30
2.4	KEUANGAN PEMERINTAH GOVERNMENT FINANCE	
2.4.1	Realisasi Pendapatan ^x Pemerintah Kabupaten Pesawaran menurut Jenis Pendapatan (ribu rupiah), 2018–2021 <i>Actual Pesawaran Regency Government Revenues^x by Kind of Revenues (thousand rupiahs), 2018–2021</i>	32
2.4.2	Realisasi Belanja ^x Pemerintah Kabupaten Pesawaran menurut Jenis Belanja (ribu rupiah), 2018–2021 <i>Actual Pesawaran Regency Government Expenditures^x by Kind of Expenditures (thousand rupiahs), 2018–2021</i>	34

**3. PENDUDUK DAN KETENAGAKERJAAN/
POPULATION AND EMPLOYMENT**

**3.1 PENDUDUK
POPULATION**

- 3.1.1 Penduduk, Laju Pertumbuhan Penduduk per Tahun, Distribusi Persentase Penduduk, Kepadatan Penduduk, dan Rasio Jenis Kelamin Penduduk menurut Kecamatan di Kabupaten Pesawaran, 2021
Population, Annual Population Growth Rate, Percentage Distribution of Population, Population Density, and Population Sex Ratio by Subdistrict in Pesawaran Regency, 2021 46
- 3.1.2 Jumlah Penduduk menurut Kelompok Umur dan Jenis Kelamin di Kabupaten Pesawaran, 2021
Population by Age Groups and Gender in Pesawaran Regency, 2021.... 49

**3.2 KETENAGAKERJAAN
EMPLOYMENT**

- 3.2.1 Jumlah Penduduk Berumur 15 Tahun ke atas menurut Jenis Kegiatan Selama Seminggu yang Lalu dan Jenis Kelamin di Kabupaten Pesawaran, 2021
Population Aged 15 Years and Over by Type of Activity During The Previous Week and Gender in Pesawaran Regency, 2021 50
- 3.2.2 Penduduk Berumur 15 Tahun ke Atas menurut Pendidikan Tertinggi yang Ditamatkan dan Jenis Kegiatan Selama Seminggu yang Lalu di Kabupaten Pesawaran, 2021
Population 15 Years of Age and Over by Educational Attainment and Type of Activity During the Previous Week in Pesawaran Regency, 2021 51
- 3.2.3 Penduduk Berumur 15 Tahun ke Atas yang Bekerja Selama Seminggu yang Lalu menurut Status Pekerjaan Utama dan Jenis Kelamin di Kabupaten Pesawaran, 2021
Population 15 Years of Age and Over who Worked During The Previous Week by Main Employment Status and Gender in Pesawaran Regency, 2021 53

3.2.4	Penduduk Berumur 15 Tahun ke Atas yang Bekerja Selama Seminggu yang Lalu menurut Lapangan Pekerjaan Utama dan Jenis Kelamin di Kabupaten Pesawaran, 2021 <i>Population 15 Years of Age and Over who Worked During The Previous Week by Main Jobs and Gender in Pesawaran Regency, 2021 .</i>	54
4.	SOSIAL DAN KESEJAHTERAAN RAKYAT/SOCIAL AND WELFARE	
4.1	PENDIDIKAN	
	EDUCATION	
4.1.1	Jumlah Sekolah, Guru, dan Murid Taman Kanak-Kanak (TK) di Bawah Kementerian Pendidikan, Kebudayaan, Riset, dan Teknologi menurut Kecamatan di Kabupaten Pesawaran, 2020/2021 dan 2021/2022 <i>Number of Schools, Teachers, and Pupils in Kindergarten Under The Ministry of Education, Culture, Research, and Technology by Subdistrict in Pesawaran Regency, 2020/2021 and 2021/2022.....</i>	67
4.1.2	Jumlah Sekolah, Guru, dan Murid Raudatul Athfal (RA) di Bawah Kementerian Agama menurut Kecamatan di Kabupaten Pesawaran, 2020/2021 dan 2021/2022 <i>Number of Schools, Teachers, and Pupils in Raudatul Athfal (RA) Under The Ministry of Religious Affairs by Subdistrict in Pesawaran Regency, 2020/2021 dan 2021/2022.....</i>	70
4.1.3	Jumlah Sekolah, Guru, dan Murid Sekolah Dasar (SD) di Bawah Kementerian Pendidikan, Kebudayaan, Riset, dan Teknologi menurut Kecamatan di Kabupaten Pesawaran, 2020/2021 dan 2021/2022 <i>Number of Schools, Teachers, and Pupils in Primary Schools Under The Ministry of Education, Culture, Research, and Technology by Subdistrict in Pesawaran Regency, 2020/2021 and 2021/2022.....</i>	71
4.1.4	Jumlah Sekolah, Guru, dan Murid Madrasah Ibtidaiyah (MI) di Bawah Kementerian Agama menurut Kecamatan menurut Kecamatan di Kabupaten Pesawaran, 2020/2021 dan 2021/2022 <i>Number of Schools, Teachers, and Pupils in Madrasah Ibtidaiyah (MI) Under The Ministry of Religious Affairs by Subdistrict in Pesawaran Regency, 2020/2021 dan 2021/2022</i>	74

4.1.5	<p>Jumlah Sekolah, Guru, dan Murid Sekolah Menengah Pertama (SMP) di Bawah Kementerian Pendidikan, Kebudayaan, Riset, dan Teknologi menurut Kecamatan di Kabupaten Pesawaran, 2020/2021 dan 2021/2022 <i>Number of Schools, Teachers, and Pupils in Lower Secondary Schools Under The Ministry of Education, Culture, Research, and Technology by Subdistrict in Pesawaran Regency, 2020/2021 and 2021/2022</i></p>	77
4.1.6	<p>Jumlah Sekolah, Guru, dan Murid Madrasah Tsanawiyah (MTs) di Bawah Kementerian Agama menurut Kecamatan di Kabupaten Pesawaran, 2020/2021 dan 2021/2022 <i>Number of Schools, Teachers, and Pupils in Madrasah Tsanawiyah (MTs) Under The Ministry of Religious Affairs by Subdistrict in Pesawaran Regency, 2020/2021 dan 2021/2022</i></p>	80
4.1.7	<p>Jumlah Sekolah, Guru, dan Murid Sekolah Menengah Atas (SMA) di Bawah Kementerian Pendidikan, Kebudayaan, Riset, dan Teknologi menurut Kecamatan di Kabupaten Pesawaran, 2020/2021 dan 2021/2022 <i>Number of Schools, Teachers, and Pupils in Upper Secondary School Under The Ministry of Education, Culture, Research, and Technology by Subdistrict in Pesawaran Regency, 2020/2021 and 2021/2022</i></p>	83
4.1.8	<p>Jumlah Sekolah, Guru, dan Murid Sekolah Menengah Kejuruan (SMK) di Bawah Kementerian Pendidikan, Kebudayaan, Riset, dan Teknologi menurut Kecamatan di Kabupaten Pesawaran, 2020/2021 dan 2021/2022 <i>Number of Schools, Teachers, and Pupils in Vocational High Schools Under The Ministry of Education, Culture, Research, and Technology by Subdistrict in Pesawaran Regency, 2020/2021 and 2021/2022</i></p>	86
4.1.9	<p>Jumlah Sekolah, Guru, dan Murid Madrasah Aliyah (MA) di Bawah Kementerian Agama menurut Kecamatan di Kabupaten Pesawaran, 2020/2021 dan 2021/2022 <i>Number of Schools, Teachers, and Pupils in Madrasah Aliyah (MA) Under the Ministry of Religious Affairs by Subdistrict in Pesawaran Regency, 2020/2021 dan 2021/2022</i></p>	89

4.1.10	Jumlah Desa ¹ /Kelurahan yang Memiliki Fasilitas Sekolah menurut Kecamatan dan Tingkat Pendidikan di Kabupaten Pesawaran, 2019–2021 <i>Number of Villages¹/Kelurahan Having Educational Facilities by Subdistrict and Educational Level in Pesawaran Regency, 2019–2021 ..</i>	92
4.1.11	Angka Partisipasi Murni (APM) dan Angka Partisipasi Kasar (APK) menurut Jenjang Pendidikan di Kabupaten Pesawaran, 2020 dan 2021 <i>Net Participation Rates and Gross Participation Rates by Educational Level in Pesawaran Regency, 2020 and 2021</i>	97
4.1.12	Persentase Penduduk Berumur 15 Tahun ke Atas yang Melek Huruf menurut Kelompok Umur di Kabupaten Pesawaran, 2020 dan 2021 <i>Percentage of Literate People Aged 15 Years and Over by Age Group in Pesawaran Regency, 2020 and 2021</i>	98
4.2	KESEHATAN	
	HEALTH	
4.2.1	Jumlah Desa ¹ /Kelurahan Yang Memiliki Sarana Kesehatan menurut Kecamatan di Kabupaten Pesawaran, 2019–2021 <i>Number of Villages¹/Kelurahan Having Health Facilities by Subdistrict in Pesawaran Regency, 2019–2021</i>	99
4.2.2	Jumlah Tenaga Kesehatan ¹ menurut Kecamatan di Kabupaten Pesawaran, 2021 <i>Number of Health Human Resources¹ by Subdistrict in Pesawaran Regency, 2021</i>	105
4.2.3	Jumlah Rumah Sakit Umum, Rumah Sakit Khusus, Puskesmas, Klinik/Balai Kesehatan, Posyandu, dan Polindes menurut Kecamatan di Kabupaten Pesawaran, 2020 dan 2021 <i>Number of General Hospital, Specialized Hospital, Public Health Center, Clinic/Health Center, Maternal and Child Health Center, and Village Maternity by Subdistrict in Pesawaran Regency, 2020 and 2021</i>	106
4.3	AGAMA DAN SOSIAL LAINNYA	
	RELIGION AND OTHER SOCIAL AFFAIRS	
4.3.1	Jumlah Penduduk menurut Kecamatan dan Agama yang Dianut di Kabupaten Pesawaran, 2021 <i>Population by Subdistrict and Religion in Pesawaran Regency, 2021</i>	109

4.3.2	Jumlah Tempat Peribadatan menurut Kecamatan di Kabupaten Pesawaran, 2021 <i>Number of Places of Worship by Subdistrict in Pesawaran Regency, 2021</i>	110
4.3.3	Jumlah Desa ¹ /Kelurahan yang Mengalami Bencana Alam ² menurut Kecamatan di Kabupaten Pesawaran, 2019-2021 <i>Number of Villages¹/Kelurahan that Had Natural Disaster² by Subdistrict in Pesawaran Regency, 2019-2021</i>	111
4.4	KEMISKINAN POVERTY	
4.4.1	Garis Kemiskinan, Jumlah, dan Persentase Penduduk Miskin di Kabupaten Pesawaran, 2014–2021 <i>Poverty Line, Number, and Percentage of Poor People in Pesawaran Regency, 2014–2021</i>	114
4.4.2	Indeks Kedalaman Kemiskinan dan Indeks Keparahan Kemiskinan di Kabupaten Pesawaran, 2014–2021 <i>Poverty Gap Index and Poverty Severity Index in Pesawaran Regency, 2014–2021</i>	115
5.	PERTANIAN, KEHUTANAN, PETERNAKAN, DAN PERIKANAN/ AGRICULTURE, FORESTRY, LIVESTOCK, AND FISHERY	
5.1	HORTIKULTURA HORTICULTURE	
5.1.1	Luas Panen Tanaman Sayuran menurut Kecamatan dan Jenis Tanaman di Kabupaten Pesawaran (ha), 2020 dan 2021 <i>Harvested Area of Vegetables by Subdistrict and Kind of Plant in Pesawaran Regency (ha), 2020 and 2021</i>	127
5.1.2	Produksi Tanaman Sayuran menurut Kecamatan dan Jenis Tanaman di Kabupaten Pesawaran (kuintal), 2020 dan 2021 <i>Production of Vegetables by Subdistrict and Kind of Plant in Pesawaran Regency (quintal), 2020 and 2021</i>	133
5.1.3	Luas Panen Tanaman Sayuran dan Buah-buahan Semusim menurut Jenis Tanaman di Kabupaten Pesawaran (ha), 2019–2021 <i>Harvested Area of Seasonal Vegetables and Fruits by Kind of Plant in Pesawaran Regency (ha), 2019–2021</i>	139

5.1.4	Produksi Tanaman Sayuran dan Buah-buahan Semusim menurut Jenis Tanaman di Kabupaten Pesawaran (kuintal), 2019–2021 <i>Production of Seasonal Vegetables and Fruits by Kind of Plant in Pesawaran Regency (quintal), 2019–2021</i>	140
5.1.5	Luas Panen Tanaman Biofarmaka menurut Kecamatan dan Jenis Tanaman di Kabupaten Pesawaran, 2020 dan 2021 <i>Harvested Area of Medicinal Plants by Subdistrict and Kind of Plant in Pesawaran Regency, 2020 and 2021</i>	141
5.1.6	Produksi Tanaman Biofarmaka menurut Kecamatan dan Jenis Tanaman di Kabupaten Pesawaran (kg), 2020 dan 2021 <i>Production of Medicinal Plants by Subdistrict and Kind of Plant in Pesawaran Regency (kg), 2020 and 2021</i>	146
5.1.7	Luas Panen Tanaman Biofarmaka menurut Jenis Tanaman di Kabupaten Pesawaran, 2019–2021 <i>Harvested Area of Medicinal Plants by Kind of Plant in Pesawaran Regency, 2019–2021</i>	151
5.1.8	Produksi Tanaman Biofarmaka menurut Jenis Tanaman di Kabupaten Pesawaran, 2019–2021 <i>Production of Medicinal Plants by Kind of Plant in Pesawaran Regency, 2019–2021</i>	152
5.1.9	Luas Panen Tanaman Hias menurut Kecamatan dan Jenis Tanaman di Kabupaten Pesawaran, 2020 dan 2021 <i>Harvested Area of Ornamental Plants by Subdistrict and Kind of Plant in Pesawaran Regency, 2020 and 2021</i>	153
5.1.10	Produksi Tanaman Hias menurut Kecamatan dan Jenis Tanaman di Kabupaten Pesawaran, 2020 dan 2021 <i>Production of Ornamental Plants by Subdistrict and Kind of Plant in Pesawaran Regency, 2020 and 2021</i>	157
5.1.11	Luas Panen Tanaman Hias menurut Jenis Tanaman di Kabupaten Pesawaran, 2019–2021 <i>Harvested Area of Ornamental Plants by Kind of Plant in Pesawaran Regency, 2019–2021</i>	161
5.1.12	Produksi Tanaman Hias menurut Jenis Tanaman di Kabupaten Pesawaran, 2019–2021 <i>Production of Ornamental Plants by Kind of Plant in Pesawaran Regency, 2019–2021</i>	162

5.1.13	Produksi Buah-buahan menurut Kecamatan dan Jenis Tanaman di Kabupaten Pesawaran (kwintal), 2020 dan 2021 <i>Production of Fruits by Subdistrict and Kind of Plant in Pesawaran Regency (quintal), 2020 and 2021</i>	163
5.1.14	Produksi Buah–Buahan dan Sayuran Tahunan menurut Jenis Tanaman di Kabupaten Pesawaran, 2019–2021 <i>Production of Annual Fruits and Vegetables by Kind of Plant in Pesawaran Regency, 2019–2021</i>	171
5.2	PERKEBUNAN ESTATE CROPS	
5.2.1	Luas Areal Tanaman Perkebunan menurut Kecamatan dan Jenis Tanaman di Kabupaten Pesawaran (ha), 2020 dan 2021 <i>Planted Area of Estate Crops by Subdistrict and Type of Crops in Pesawaran Regency (ha), 2020 and 2021</i>	172
5.2.2	Produksi Perkebunan menurut Kecamatan dan Jenis Tanaman di Kabupaten Pesawaran (ton), 2020 dan 2021 <i>Production of Estate by Subdistrict and Type of Crops in Pesawaran Regency (ton), 2020 and 2021</i>	176
5.2.3	Luas Areal Tanaman Perkebunan menurut Jenis Tanaman di Kabupaten Pesawaran, 2020–2021 <i>Planted Area of Estate Crops by Kind of Plant in Pesawaran Regency, 2020–2021</i>	180
5.2.4	Produksi Perkebunan menurut Jenis Tanaman di Kabupaten Pesawaran, 2020–2021 <i>Production of Estate by Kind of Plant in Pesawaran Regency, 2020–2021</i>	181
5.3	PETERNAKAN LIVESTOCK	
5.3.1	Populasi Ternak menurut Kecamatan dan Jenis Ternak di Kabupaten Pesawaran, 2021 <i>Livestock Population by Subdistrict and Kind of Livestock in Pesawaran Regency, 2021</i>	182

5.3.2	Populasi Unggas menurut Kecamatan dan Jenis Unggas di Kabupaten Pesawaran, 2021 <i>Poultry Population by Subdistrict and Kind of Poultry in Pesawaran Regency, 2021</i>	183
5.3.3	Jumlah Ternak yang Dipotong menurut Kecamatan dan Jenis Ternak di Kabupaten Pesawaran, 2021 <i>Livestock Slaughtered by Subdistrict and Kind of Livestock in Pesawaran Regency, 2021</i>	184
5.3.4	Jumlah Unggas yang Dipotong menurut Kecamatan dan Jenis Unggas di Kabupaten Pesawaran, 2021 <i>Poultry Slaughtered by Subdistrict and Kind in Pesawaran Regency, 2021</i>	185
5.3.5	Produksi Daging menurut Kecamatan dan Jenisnya di Kabupaten Pesawaran (kg), 2021 <i>Flesh Production by Subdistrict and Type in Pesawaran Regency (kg), 2021</i>	186
5.3.6	Produksi Telur menurut Kecamatan dan Jenisnya di Kabupaten Pesawaran (kg), 2021 <i>Egg Production by Subdistrict and Type in Pesawaran Regency (kg), 2021</i>	187
5.4	PERIKANAN	
	FISHERY	
5.4.1	Jumlah Rumah Tangga Perikanan menurut Kecamatan dan Sektor di Kabupaten Pesawaran, 2020 dan 2021 <i>Number of Fishing Households by Subdistrict and Sector in Pesawaran Regency, 2020 and 2021</i>	188
5.4.2	Produksi Perikanan menurut Bulan dan Sektor di Kabupaten Pesawaran, 2021 <i>Fishing Production by Month and Sector in Pesawaran Regency, 2021</i>	189
6.	ENERGI/ENERGY	
6.1	Jumlah Keluarga Pengguna Listrik menurut Kecamatan di Kabupaten Pesawaran, 2021 <i>Number of Family User Electricity by Subdistrict in Pesawaran Regency, 2021</i>	198

6.2	Jumlah Pelanggan dan Air yang Disalurkan menurut Kecamatan di Kabupaten Pesawaran, 2021 <i>Number of Customers and Distributed Water by Subdistrict in Pesawaran Regency, 2021</i>	199
6.3	Jumlah Pelanggan dan Air yang Disalurkan menurut Jenis Pelanggan di Kabupaten Pesawaran, 2021 <i>Number of Customers and Distributed Water by Type of Customers in Pesawaran Regency, 2021</i>	200
7.	PARIWISATA/ TOURISM	
7.1	Jumlah Rumah Makan/Restoran menurut Kecamatan di Kabupaten Pesawaran, 2018–2021 <i>Number of Restaurants by Subdistrict in Pesawaran Regency, 2018–2021</i>	209
7.2	Jumlah Pengunjung Tempat Wisata di Kabupaten Pesawaran, 2020–2021 <i>Number of Recreation Area Visitors in Pesawaran Regency, 2020–2021</i>	210
8.	TRANSPORTASI DAN KOMUNIKASI/ TRANSPORTATION AND COMMUNICATION	
8.1	TRANSPORTASI TRANSPORTATION	
8.1.1	Panjang Jalan ¹ menurut Tingkat Kewenangan Pemerintahan di Kabupaten Pesawaran (km), 2019–2021 <i>Length of Roads¹ by Level of Government Authority in Pesawaran Regency (km), 2019–2021</i>	218
8.1.2	Panjang Jalan menurut Jenis Permukaan Jalan di Kabupaten Pesawaran (km), 2019–2021 <i>Length of Road by Type of Road Surface in Pesawaran Regency (km), 2019–2021</i>	219
8.1.3	Panjang Jalan menurut Kondisi Jalan di Kabupaten Pesawaran (km), 2019–2021 <i>Length of Roads by Condition of Road in Pesawaran Regency (km), 2019–2021</i>	220

8.2 KOMUNIKASI

COMMUNICATION

8.2.1	Jumlah Kantor Pos Pembantu menurut Kecamatan di Kabupaten Pesawaran, 2019–2021 <i>Number of Post Offices Subsidiaries by Subdistrict in Pesawaran Regency, 2019–2021</i>	221
9.	PERBANKAN, KOPERASI, DAN HARGA-HARGA/ BANKING, COOPERATIVE, AND PRICES	
9.1	Jumlah Koperasi Aktif menurut Kecamatan di Kabupaten/Pesawaran, 2018–2021 <i>Number of Active Cooperative by Subdistrict in Pesawaran Regency, 2018–2021</i>	230
9.2	Jumlah Koperasi menurut Jenis Koperasi dan Kecamatan di Kabupaten Pesawaran, 2021 <i>Number of Cooperative by Kind of Cooperative and Subdistrict in Pesawaran Regency, 2021</i>	231
10.	PENGELUARAN PENDUDUK/POPULATION EXPENDITURE	
10.1	Rata-rata Pengeluaran per Kapita Sebulan menurut Kelompok Komoditas (rupiah) di Kabupaten Pesawaran, 2020 dan 2021 <i>Monthly Average Expenditure per Capita by Commodity Group (rupiahs) in Pesawaran Regency, 2020 and 2021</i>	240
10.2	Persentase Pengeluaran per Kapita Sebulan menurut Kelompok Komoditas di Kabupaten Pesawaran, 2020 dan 2021 <i>Percentage of Monthly Expenditure per Capita by Commodity Group in Pesawaran Regency, 2020 and 2021</i>	241
10.3	Persentase Penduduk menurut Golongan Pengeluaran Per Kapita Sebulan di Kabupaten Pesawaran, 2021 <i>Percentage of Population by Per Capita Spending Group a Month in Pesawaran Regency, 2021</i>	242

11. PERDAGANGAN/TRADE

11.1	Jumlah Sarana Perdagangan menurut Jenisnya di Kabupaten Pesawaran, 2019, 2020, dan 2021 <i>Number of Trading Facilities by Type in Pesawaran Regency, 2019, 2020 and 2021</i>	249
11.2	Jumlah Sarana Perdagangan menurut Kecamatan di Kabupaten Pesawaran, 2021 <i>Number of Trading Facilities by Subdistrict in Pesawaran Regency, 2021</i>	250

12. SISTEM NERACA REGIONAL/SYSTEM OF REGIONAL ACCOUNTS

12.1.	Produk Domestik Regional Bruto Atas Dasar Harga Berlaku menurut Lapangan Usaha di Kabupaten Pesawaran (miliar rupiah), 2017–2021 <i>Gross Regional Domestic Product at Current Market Prices by Industry in Pesawaran Regency (billion rupiahs), 2017–2021</i>	260
12.2	Produk Domestik Regional Bruto Atas Dasar Harga Konstan 2010 menurut Lapangan Usaha di Kabupaten Pesawaran (miliar rupiah), 2017–2021 <i>Gross Regional Domestic Product at 2010 Constant Market Prices by Industry in Pesawaran Regency (billion rupiahs), 2017–2021</i>	262
12.3	Distribusi Persentase Produk Domestik Regional Bruto Atas Dasar Harga Berlaku menurut Lapangan Usaha di Kabupaten Pesawaran, 2017–2021 <i>Percentage Distribution of Gross Regional Domestic Product at Current Market Prices by Industry in Pesawaran Regency, 2017–2021...</i>	264
12.4	Laju Pertumbuhan Produk Domestik Regional Bruto Atas Dasar Harga Konstan 2010 Menurut Lapangan Usaha di Kabupaten Pesawaran (persen), 2017–2021 <i>Growth Rate of Gross Regional Domestic Product at 2010 Constant Market Prices by Industry in Pesawaran Regency (percent), 2017–2021</i>	266

12.5	Produk Domestik Regional Bruto Atas Dasar Harga Berlaku Menurut Jenis Pengeluaran di Kabupaten Pesawaran (miliar rupiah), 2017–2021 <i>Gross Regional Domestic Product at Current Market Prices by Type of Expenditure in Pesawaran Regency (billion rupiahs), 2017–2021</i>	268
12.6	Produk Domestik Regional Bruto Atas Dasar Harga Konstan 2010 Menurut Jenis Pengeluaran di Kabupaten Pesawaran (miliar rupiah), 2017–2021 <i>Gross Regional Domestic Product at 2010 Constant Market Prices by Type of Expenditure in Pesawaran Regency (billion rupiahs), 2017–2021</i>	269
13.	PERBANDINGAN ANTAR KABUPATEN/ KOTA/ REGENCY/ MUNICIPAL COMPARISON	
13.1	Jumlah Penduduk menurut Kabupaten/Kota di Provinsi Lampung (ribu jiwa), 2017–2021 <i>Population by Regency/Municipality in Lampung Province (thousand people), 2017–2021</i>	278
13.2	Laju Pertumbuhan Produk Domestik Regional Bruto Atas Dasar Harga Konstan 2010 menurut Kabupaten/ Kota di Provinsi Lampung (persen), 2017–2021 <i>Rate of Growth of Gross Regional Domestic Products at Constant 2010 Prices by Regency/Municipality in Lampung Province (percent), 2017–2021</i>	279
13.3	Jumlah Penduduk Miskin menurut Kabupaten/ Kota di Provinsi Lampung (ribu), 2017–2021 <i>Number of Poor Population by Regency/Municipality in Lampung Province (thousand), 2017–2021</i>	280
13.4	Indeks Pembangunan Manusia menurut Kabupaten/Kota di Provinsi Lampung, 2017–2021 <i>Human Development Index by Regency/Municipality in Lampung Province, 2017–2021</i>	281

DAFTAR GAMBAR/LIST OF FIGURES

	Halaman Page
1.1 Persentase Luas Kecamatan terhadap Luas Kabupaten Pesawaran, 2021 <i>Percentage of Subdistrict Area to Pesawaran Regency Area, 2021</i>	6
1.2 Jumlah Curah Hujan Triwulanan di Kabupaten Pesawaran (mm), 2021 <i>Number of Precipitation Quarterly in Pesawaran Regency (mm), 2021</i>	7
2.1 Jumlah Anggota Dewan Perwakilan Rakyat Daerah menurut Jenis Kelamin di Kabupaten Pesawaran, 2021 <i>Number of Regional House of Representatives's Members by Gender in Pesawaran Regency, 2021.....</i>	21
2.2 Persentase Realisasi Pendapatan Pemerintah Kabupaten Pesawaran, 2021 <i>Percentage of Actual Pesawaran Regency Government Revenues, 2021</i>	22
3.1 Persentase Penduduk menurut Kecamatan di Kabupaten Pesawaran, 2021 <i>Percentage of Population by Subdistrict in Pesawaran Regency, 2021..</i>	44
3.2 Persentase Penduduk Berumur 15 Tahun ke Atas yang Bekerja Selama Seminggu yang Lalu menurut Lapangan Pekerjaan Utama dan Jenis Kelamin di Kabupaten Pesawaran, 2021 <i>Percentage of Population 15 Years of Age and Over who Worked During The Previous Week by Main Jobs and Gender in Pesawaran Regency, 2021</i>	45
4.1 Jumlah Sarana Kesehatan di Kabupaten Pesawaran, 2021 <i>Number of Health Facilities in Pesawaran Regency, 2021</i>	65
4.2 Persentase Penduduk Miskin di Kabupaten Pesawaran, 2018-2021 <i>Percentage of Poor People in Pesawaran Regency, 2018-2021</i>	66
5.1 Luas Areal dan Produksi Kakao di Kabupaten Pesawaran (ton), 2021 <i>Planted Area and Production of Cocoa in Pesawaran Regency (ton), 2021</i>	125

5.2	Populasi Ternak menurut Jenis Ternak di Kabupaten Pesawaran (ribu), 2021 <i>Livestock Population by Kind of Livestock in Pesawaran Regency (ribu), 2021</i>	126
6.1	Jumlah Air yang Disalurkan menurut Jenis Pelanggan di Kabupaten Pesawaran, 2021 <i>Number of Distributed Water by Type of Customer in Pesawaran Regency, 2021</i>	196
6.2	Jumlah Pelanggan PDAM menurut Kecamatan di Kabupaten Pesawaran, 2021 <i>Number of PDAM Customer by Subdistrict in Pesawaran Regency, 2021</i>	197
7.1	Jumlah Rumah Makan/Restoran menurut Kecamatan di Kabupaten Pesawaran, 2021 <i>Number of Restaurants by Subdistrict in Pesawaran Regency, 2021</i>	207
7.2	Jumlah Pengunjung Tempat Wisata di Kabupaten Pesawaran, 2021 <i>Number of Recreation Area Visitors in Pesawaran Regency, 2021</i>	208
8.1	Persentase Panjang Jalan menurut Kondisi Jalan di Kabupaten Pesawaran, 2021 <i>Percentage of Road Length by Condition of Road in Pesawaran Regency (km), 2021</i>	216
8.2	Jumlah Kantor Pos Pembantu menurut Kecamatan di Kabupaten Pesawaran, 2021 <i>Number of Post Offices Subsidiaries by Subdistrict in Pesawaran Regency, 2021</i>	217
9.1	Jumlah Koperasi Aktif menurut Kecamatan di Kabupaten Pesawaran, 2019-2021 <i>Number of Active Cooperative by Subdistrict in Pesawaran Regency, 2019-2021</i>	228
9.2	Jumlah Koperasi menurut Jenis Koperasi di Kabupaten Pesawaran, 2021 <i>Number of Cooperative by Kind of Cooperative, 2021</i>	229

10.1	Rata-rata Pengeluaran per Kapita Sebulan menurut Kelompok Komoditas (rupiah) di Kabupaten Pesawaran, 2021 <i>Monthly Average Expenditure per Capita by Commodity Group (rupiahs) in Pesawaran Regency, 2021</i>	238
10.2	Persentase Penduduk menurut Golongan Pengeluaran Per Kapita Sebulan di Kabupaten Pesawaran, 2021 <i>Percentage of Population by Per Capita Spending Group a Month in Pesawaran Regency, 2021</i>	239
11.1	Jumlah Sarana Perdagangan menurut Jenisnya di Kabupaten Pesawaran, 2019, 2020, dan 2021 <i>Number of Trading Facilities by Type in Pesawaran Regency, 2019, 2020, and 2021</i>	248
12.1	Produk Domestik Regional Bruto Atas Dasar Harga Konstan 2010 Kabupaten Pesawaran (miliar rupiah), 2017–2021 <i>Gross Regional Domestic Product at 2010 Constant Market Prices in Pesawaran Regency (billion rupiahs), 2017–2021</i>	258
12.2	Produk Domestik Regional Bruto Atas Dasar Harga Berlaku menurut Jenis Pengeluaran di Kabupaten Pesawaran, 2021 <i>Gross Regional Domestic Product at Current Market Prices by Type of Expenditure in Pesawaran Regency, 2021</i>	259
13.1	Persentase Penduduk Kabupaten Pesawaran terhadap Penduduk Provinsi Lampung, 2021 <i>Percentage of Pesawaran Regency Population to Lampung Province Population, 2021</i>	276
13.2	Indeks Pembangunan Manusia menurut Kabupaten/Kota di Provinsi Lampung, 2021 <i>Human Development Index by Regency/Municipality in Lampung Province, 2021</i>	277

PENJELASAN UMUM/EXPLANATORY NOTES

Tanda-tanda, satuan-satuan, dan lain-lainnya yang digunakan dalam publikasi ini adalah sebagai berikut:

Symbols, measurement units, and acronyms which are used in this publication, are as follows:

1. TANDA-TANDA/SYMBOLS

Data tidak tersedia/Data not available	: ...
Tidak ada atau nol /Null or zero	: -
Data dapat diabaikan/Data negligible	: 0
Tanda decimal/Decimal point	: ,
Data tidak dapat ditampilkan/Not applicable	: NA
Angka estimasi/Estimated figures	: e
Angka diperbaiki/Revised figures	: r
Angka sementara/Preliminary figures	: x
Angka sangat sementara/Very preliminary figures	: xx
Angka sangat sangat sementara/Very very preliminary figures	: xxx

2. SATUAN/UNITS

barel/barrel	: 158,99 liter/litres = 1/6,2898 m ³
hektar (ha)/hectare (ha)	: 10 000 m ²
kilometer (km)/kilometres (km)	: 1 000 meter/meters (m)
knot/knot	: 1,8523 km/jam (km/hour)
kuintal/quintal	: 100 kg
KWh	: 1 000 Watt hour
MWh	: 1 000 KWh
liter (untuk beras)/litre (for rice)	: 0,80 kg
MMSCF	: 1/35,3 m ³
metrik ton (m.ton)/metric ton (m. ton)	: 0,98421 long ton = 1 000 kg
ons/ounce	: 28,31 gram/grams
ton	: 1 000 kg

Satuan lain: buah, dus, butir, helai/lembar, kaleng, batang, pulsa, ton kilometer (ton-km), jam, menit, persen (%).

Other units: unit, pack, pieces, sheet, tin, pulse, ton-kilometres(ton-km), hour, minute, percent (%).

Perbedaan angka di belakang koma disebabkan oleh pembulatan angka.
The difference in decimal numbers is caused by rounding.

DAFTAR SINGKATAN/ LIST OF ABBREVIATIONS

SI	: Stasiun Iklim
SIMPK	: Stasiun Meteorologi Pertanian Khusus
t.t	: Tempat tidur
BCG	: Bacillus Calmette Guerin
DPT	: Difteri, Pertusis, Tetanus
TT	: Tetanus Toxoid
IOT	: Industri Obat Tradisional/ <i>Traditional Medicine Industry</i>
IKOT	: Industri Kecil Obat Tradisional/ <i>Traditional Medicine Small</i>
Alkes	: Alat kesehatan/ <i>Health Kits</i>
PKRT	: Perbekalan Kesehatan Rumah tangga/ <i>Household Health Logistics</i>
Kompl	: Komplemen/ <i>Complement</i>
IRTP	: Industri Pangan Produksi Rumah Tangga/ <i>Foods Home Industry</i>
PBF	: Pedagang Besar Farmasi/ <i>Pharmacy Whole-seller</i>
GFK	: Gudang Farmasi Kab/Kota/Regency/ <i>Municipality Pharmacy Warehouse</i>
RB	: Rumah Bersalin/ <i>Delivery House</i>
Pustu	: Puskesmas pembantu/ <i>Auxiliary Public Health Center</i>
BP	: Balai Pengobatan/ <i>Polyclinic</i>
TPS	: Tempat Pembuangan Sementara / <i>landfill</i>
Jamkesmas	: Jaminan kesehatan masyarakat miskin/ <i>Poor public health insurance</i>
PJKMU	: Program Jaminan Kesehatan Masyarakat Umum
SIUP	: Surat Ijin Usaha Perdagangan/ <i>Trading Permission Letter</i>
TDP	: Tanda Daftar Perusahaan/ <i>Company Registration Identity</i>
API	: Angka Pengenal Importir/ <i>Importer's Identity Number</i>

Statistik Kunci, 2019–2021 Key Statistics, 2019–2021

Rincian/Description	Satuan/Unit	2019	2020	2021
(1)	(2)	(3)	(4)	(5)
SOSIAL/SOCIAL				
Penduduk ¹ /Population ¹	juta/million			
Laju Pertumbuhan Penduduk ¹ /Population Growth ¹	%			
Angka Harapan Hidup ^{1-e} /Life Expectancy Rate ¹	tahun/years			
Angka Melek Huruf Usia 15+/Literacy Rate Aged 15+	%			
Tingkat Partisipasi Angkatan Kerja -TPAK ^{2,3} Labour Force Participation Rate-LFPR ^{2,3}	%			
Tingkat Pengangguran Terbuka-TPT ² Unemployment Rate-UR ²	%			
Penduduk Miskin ⁵ /Poor People ⁴	juta/million			
Persentase Penduduk Miskin ⁴ Percentage of Poor People ⁴	%			
Indeks Pembangunan Manusia-IPM ⁵ Human Development Index ⁵	—			
EKONOMI/ECONOMIC				
Produk Domestik Regional Bruto (PDRB) Harga Berlaku ⁶ Gross Regional Domestic Bruto (GRDP) at Current Price ⁶	triliun rupiah trillion rupiahs			
Laju Pertumbuhan Ekonomi ⁸ /Economic Growth ⁷	%			
PDRB Per Kapita Harga Berlaku ^{6,8} Per Capita of GRDP at Current Price ^{6,8}	juta rupiah million rupiahs			

- Catatan/Notes: ¹ Hasil proyeksi penduduk Indonesia 2010–2035 (pertengahan tahun/Juni)/The result of Indonesia population prjection 2010–2035 (mid year/June)
- ² Kondisi Agustus/Condition at August
- ³ Menggunakan penimbang hasil proyeksi penduduk tahun 2010–2035/Weighted by the 2010–2035 population projection
- ⁴ Kondisi Maret/Condition at March
- ⁵ Sejak tahun 2010, IPM dihitung dengan metode baru. Komponen IPM metode baru adalah angka harapan hidup saat lahir, harapan lama sekolah, rata-rata lama sekolah, dan pengeluaran per kapita/Since 2010, HDI was calculated using new method. New HDI component are life expectancy at birth, expected years of schooling, means years of schooling, and expenditure per capita
- ⁶ Mulai tahun 2010 mengadopsi System of National Account 2008 (SNA 2008)/Since 2010 is in line with System of National Account 2008 (SNA 2008)
- ⁷ Menggunakan tahun dasar 2010 (2010=100)/Using 2010 base year (2010=100)
- ⁸ Menggunakan proyeksi penduduk berdasarkan hasil SP2010/Using population projection based on SP2010

BAB
01

GEOGRAFI & IKLIM

GEOGRAPHY & CLIMATE

**LUAS WILAYAH KABUPATEN
PESAWARAN**
(Total Area of Pesawaran)


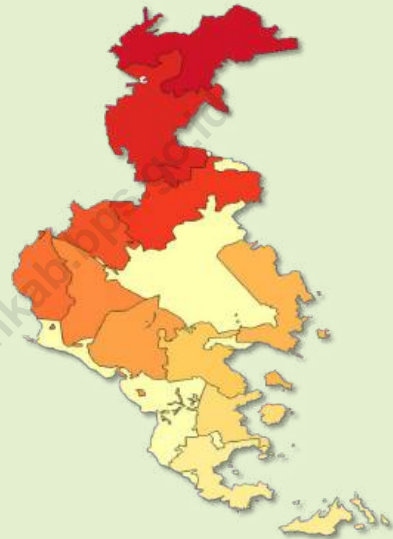
1173,73 km²
sq.km

JUMLAH KECAMATAN
(Total Subdistrict)

11

**JUMLAH PULAU DI
KABUPATEN PESAWARAN**
(Number of Islands in Pesawaran)

38



SUHU SEPANJANG TAHUN 2021

Suhu tertinggi terjadi pada bulan Oktober 2021, yaitu 32,72 °C

Suhu terendah terjadi pada bulan Juli 2021, yaitu 23,12 °C



KECEPATAN ANGIN TAHUN 2021

Kecepatan angin tertinggi terjadi pada bulan September 2021, yaitu 3,1 m/det



CURAH HUJAN TAHUN 2021

Curah hujan tertinggi terjadi pada bulan Februari 2021, yaitu 312 mm

Curah hujan terendah terjadi pada bulan Juli 2021, yaitu 23 mm

PENJELASAN TEKNIS

1. Secara astronomis, Kabupaten Pesawaran terletak pada koordinat 5,12°-5,84° Lintang Selatan dan 104,92° – 105,34° Bujur Timur.
2. Secara administratif luas wilayah Kabupaten Pesawaran adalah 1.173,77 km² dengan batas-batas wilayah adalah sebagai berikut :
 - Utara: Kabupaten Lampung Tengah
 - Selatan: Teluk Lampung Kabupaten Tanggamus
 - Barat: Kabupaten Tanggamus
 - Timur: Kabupaten Lampung Selatan dan Kota Bandar Lampung
3. Pada tahun 2007 hingga sekarang, jumlah kecamatan di Kabupaten Pesawaran telah mengalami perubahan akibat adanya pemekaran dengan penambahan 4 kecamatan sehingga total menjadi 11 kecamatan, yaitu: Padang Cermin, Punduh Pidada, Kedondong, Way Lima, Gedong Tataan, Negeri Katon, Tegineneng, Marga Punduh, Way Khilau, Way Ratai, dan Teluk Pandan

TECHNICAL NOTES

1. *Astronomically, Pesawaran Regency is located at coordinates 5.12°- 5.84° South Latitude and 104.92° -105.34° East Longitude.*
2. *Administratively, Pesawaran Regency area is 1,173.77 km² with boundaries are as follows:*
 - *North: Central Lampung Regency*
 - *South: Teluk Lampung of Tanggamus*
 - *West: Tanggamus Regency*
 - *East: South Lampung Regency and Bandar Lampung Municipality*
3. *In 2007 up to now, the number of sub district in Pesawaran Regency have undergone changes as a result of the expansion with the addition of 4 sub districts bringing the total to 11 sub districts, namely: Padang Cermin, Punduh Pidada, Kedondong, Way Lima, Gedong Tataan, Negeri Katon, Tegineneng, Marga Punduh, Khilau Way, Way Ratai, and Teluk Pandan.*

ULASAN**DESCRIPTION****Geografi**

Luas Kabupaten Pesawaran secara keseluruhan adalah 1.173,77 km². Ibu kota Kabupaten Pesawaran berada di Kecamatan Gedong Tataan. Kecamatan Negeri Katon merupakan kecamatan terluas dengan luas sebesar 152,69 km². Sedangkan, Kecamatan Way Khilau merupakan kecamatan terkecil hanya 5,46 persen dari luas wilayah Kabupaten Pesawaran (64,11 km²).

Kontur wilayah Kabupaten Pesawaran bervariasi mulai dari daerah pesisir hingga perbukitan. Sebanyak 4 kecamatan terletak di wilayah pesisir, yaitu Kecamatan Punduh Pidada, Kecamatan Marga Punduh, Kecamatan Padang Cermin, dan Kecamatan Teluk Pandan. Kecamatan Punduh Pidada merupakan kecamatan di wilayah pesisir yang memiliki jumlah pulau terbanyak mencapai 29 pulau. Sedangkan, wilayah perbukitan paling tinggi berada di Kecamatan Way Lima yang mencapai 700 mDPL.

Iklim

Kabupaten Pesawaran merupakan daerah tropis, dengan curah hujan rata-rata antara 23-312 mm, suhu udara rata-rata antara 26,05-27,47°C, dan rata-rata kelembaban udara antara 80,37-87,51%.

Geography

The whole wide of Pesawaran Regency is 1,173.77 km². The capital of Pesawaran Regency is Gedong Tataan Subdistrict. Negeri Katon is the largest subdistrict with an area of 152.69 km². Meanwhile, Way Khilau is the smallest subdistrict, only 5.46 percent of Pesawaran Regency (64.11 km²).

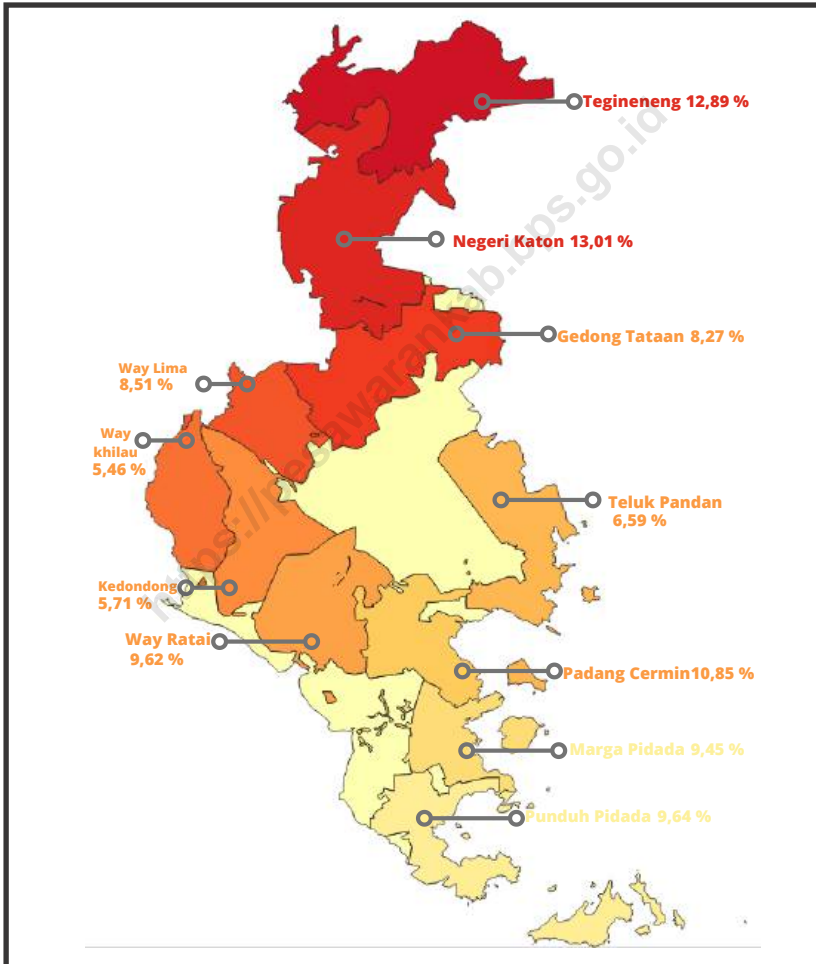
The territorial contours of Pesawaran Regency have variations from coastal to hilly areas. A total of 4 districts are located in the coastal area, namely Punduh Pidada Subdistrict, Marga Punduh Subdistrict, Padang Cermin Subdistrict, and Teluk Pandan Subdistrict. Punduh Pidada is the subdistrict in a coastal area that has the largest number of islands, reaching 29 islands. Meanwhile, the highest hilly area is in Way Lima District which reaches 700 mDPL.

Climate

Pesawaran Regency is a tropical area, with number of rain precipitation 23-312 mm, average of air temperature 26,05-27,47°C, and average of humidity 80,37-87,51%.

Gambar 1.1
Figures

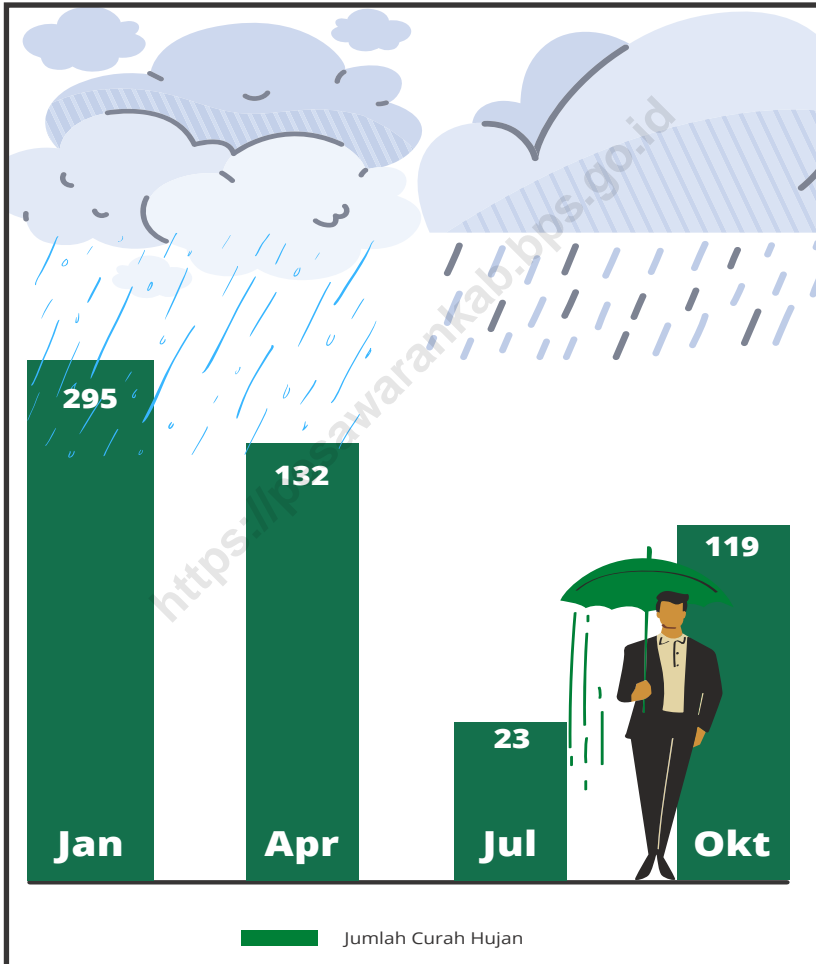
Persentase Luas Kecamatan terhadap Luas Kabupaten Pesawaran, 2021
Percentage of Subdistrict Area to Pesawaran Regency Area, 2021



Sumber/Source: Bagian Tata Pemerintahan Kabupaten Pesawaran
Regional Government of Pesawaran Regency

Gambar 1.2
Figures

Jumlah Curah Hujan Triwulanan di Kabupaten Pesawaran (mm), 2021
Number of Precipitation Quarterly in Pesawaran Regency (mm), 2021



Sumber/Source: Badan Meteorologi, Klimatologi, dan Geofisika Kabupaten Pesawaran
Meteorological, Climatological, and Geophysical Agency of Pesawaran Regency

1.1 KEADAAN GEOGRAFI GEOGRAPHY CONDITION

Tabel
Table 1.1.1 **Luas Daerah dan Jumlah Pulau menurut Kecamatan di Kabupaten Pesawaran, 2021**
Total Area and Number of Islands by Subdistrict in Pesawaran Regency, 2021

Kecamatan Subdistrict	Ibukota Kecamatan Capital of Subdistrict	Luas ¹ Total Area ¹ (km ² /sq.km)
(1)	(2)	(3)
1. Punduh Pidada	Bawang	113,19
2. Marga Punduh	Sukajaya Punduh	111,00
3. Padang Cermin	Padang Cermin	127,34
4. Teluk Pandan	Hurun	77,34
5. Way Ratai	Way Ratai	112,95
6. Kedondong	Pasar Baru	67,00
7. Way Khilau	Kubu Batu	64,11
8. Way Lima	Batu Raja	99,83
9. Gedong Tataan	Gedung Tataan	97,06
10. Negeri Katon	Negeri Katon	152,69
11. Tegineneng	Trimulyo	151,26
Pesawaran	Gedong Tataan	1 173,77

Lanjutan Tabel/*Continued Table 1.1.1*

Kecamatan <i>Subdistrict</i>	Persentase terhadap Luas Kabupaten <i>Percentage to Regency Area</i>	Jumlah Pulau ² <i>Number of Islands²</i>
(1)	(4)	(5)
1. Punduh Pidada	9,64	29
2. Marga Punduh	9,45	2
3. Padang Cermin	10,85	2
4. Teluk Pandan	6,59	5
5. Way Ratai	9,62	–
6. Kedondong	5,71	–
7. Way Khilau	5,46	–
8. Way Lima	8,51	–
9. Gedong Tataan	8,27	–
10. Negeri Katon	13,01	–
11. Tegineneng	12,89	–
Pesawaran	100,00	38

Catatan/Note: ¹ Berdasarkan Peraturan Menteri Dalam Negeri Nomor 137 Tahun 2017 tanggal 29 Desember 2017/ *Based on Minister of Home Affairs Regulation Number 137/2017, December 29, 2017*

² Berdasarkan informasi Kementerian Dalam Negeri Tahun 2018/ *Based on information from Ministry of Home Affairs, 2018*

Sumber/Source: Bagian Tata Pemerintahan Kabupaten Pesawaran
Regional Government of Pesawaran Regency

Tabel 1.1.2 **Tinggi Wilayah dan Jarak ke Ibukota Kabupaten menurut Kecamatan di Kabupaten Pesawaran, 2021**
Altitude and Distance to The Capital of Regency by Subdistrict in Pesawaran Regency, 2021

Kecamatan Subdistrict	Tinggi Wilayah (mdpl) Altitude (m a.s.l)	Jarak ke Ibukota Kabupaten Distance to the Capital of Regency (km)
(1)	(2)	(3)
1. Punduh Pidada	199 (Liohberak)	100,0
2. Marga Punduh	...	80,0
3. Padang Cermin	271,5 (Umbul Lawi)	90,0
4. Teluk Pandan	...	51,0
5. Way Ratai	...	41,0
6. Kedondong	183 (pg. Kementaro)	10,0
7. Way Khilau	...	22,0
8. Way Lima	700 (G. Tangkit Ulu Padang Ratu)	9,2
9. Gedong Tataan	142 (G. Pulau Tangkit)	2,0
10. Negeri Katon	95 (Negeri Katon)	8,0
11. Tegineneng	145 (Tangkit Ulu Buha)	32,0
Pesawaran	–	–

Sumber/Source: Bagian Tata Pemerintahan Kabupaten Pesawaran
 Regional Government of Pesawaran Regency

1.2 KEADAAN IKLIM CLIMATE CONDITION

Tabel 1.2.1 Pengamatan Unsur Iklim menurut Bulan di Stasiun Klimatologi Pesawaran 2021
Observation of Climate Elements By Months at Pesawaran Climatological Station, 2021

Bulan Month	Suhu ² /Temperature(°C)			Kelembaban ² /Humidity (%)		
	Minimum	Rata-rata Average	Maksimum Maximum	Minimum	Rata-rata Average	Maksimum Maximum
(1)	(2)	(3)	(4)	(5)	(6)	(7)
Januari/January	23,86	26,05	29,92	80,25	87,33	95,75
Februari/February	23,85	26,29	30,67	82,75	87,51	92,00
Maret/March	23,94	26,83	31,99	76,50	84,23	92,00
April/April	24,14	27,29	32,54	72,75	82,08	91,25
Mei/May	24,76	27,60	32,71	78,75	83,87	93,25
Juni/June	24,03	26,93	31,99	77,75	84,00	90,00
Juli/July	23,12	26,64	31,97	72,00	80,37	89,75
Agustus/August	23,63	26,64	31,63	71,50	83,04	95,50
September/September	24,06	26,61	31,58	76,25	85,29	98,00
Oktober/October	24,68	27,47	32,72	67,75	81,33	97,00
November/November	24,36	26,86	31,54	72,50	85,02	91,00
Desember/December	24,26	26,61	31,15	70,50	86,60	95,75

Lanjutan Tabel/Continued Table 1.2.1

Bulan Month	Kecepatan Angin ² (m/det) Wind Velocity (m/sec)			Tekanan Udara ² Atmospheric Pressure (mb)		
	Minimum	Rata-rata Average	Maksimum Maximum	Minimum	Rata-rata Average	Maksimum Maximum
(1)	(8)	(9)	(10)	(11)	(12)	(13)
Januari/January	0	1,1	2,2	1007,6	1009,9	1011,6
Februari/February	0	1,1	2,0	1007,1	1010,4	1012,1
Maret/March	0	1,1	2,0	1006,8	1010,1	1012,4
April/April	0	1,0	1,9	1007,5	1010,8	1012,5
Mei/May	0	1,2	1,9	1008,1	1009,8	1012,2
Juni/June	0	0,9	1,6	1009,3	1011,4	1012,9
Juli/July	0	1,2	2,1	1009,0	1011,1	1013,6
Agustus/August	0	1,3	2,5	1009,6	1011,6	1013,5
September/September	0	1,2	3,1	1009,1	1011,0	1012,5
Oktober/October	0	1,2	1,9	1008,1	1010,7	1014,1
November/November	0	0,8	2,7	1007,4	1009,5	1011,8
Desember/December	0	1,0	2,1	1009,3	1011,0	1012,9

Lanjutan Tabel/*Continued Table 1.2.1*

Bulan Month	Jumlah Curah Hujan ¹ Number of Precipitation (mm)	Jumlah Hari Hujan ¹ (hari) Number of Rainy Days (day)	Penyinaran Matahari ² Duration of Sunshine (%)
(1)	(14)	(15)	(16)
Januari/January	295	18	0,2
Februari/February	312	19	0,3
Maret/March	99	6	0,5
April/April	132	9	0,5
Mei/May	55	11	0,5
Juni/June	92,5	13	0,4
Juli/July	23	6	0,5
Agustus/August	82,5	8	0,5
September/September	96	11	0,4
Oktober/October	119	10	0,4
November/November	161	11	0,3
Desember/December	270	21	0,4

Catatan/Note: ¹Data Curah Hujan dan Hari Hujan berasal dari Pos Hujan 234b Way Lima Pesawaran/Number of Precipitation and Number of Rainy Days data are from the Rain Post 234b Way Lima Pesawaran

²Data Suhu Udara, Kelembaban Udara, Kecepatan Angin, Tekanan Udara, dan Penyinaran Matahari diamati di Stasiun Klimatologi Pesawaran Lampung/Temperature, Humidity, Wind Velocity, Atmospheric Pressure, Duration of Sunshine data observed at Climatological Station Pesawaran Lampung

Sumber/Source: Badan Meteorologi, Klimatologi, dan Geofisika Kabupaten Pesawaran
Meteorological, Climatological, and Geophysical Agency of Pesawaran Regency

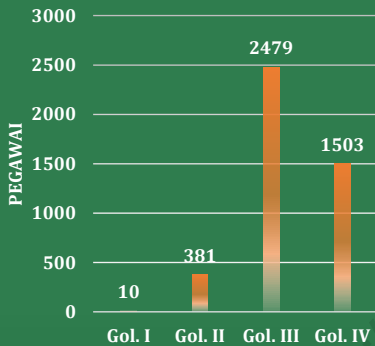
BAB 02

PEMERINTAHAN

GOVERNMENT



Golongan Kepangkatan



Pegawai Negeri Sipil di Pemerintahan Kabupaten Pesawaran Tahun 2021 sebanyak 4.373 pegawai

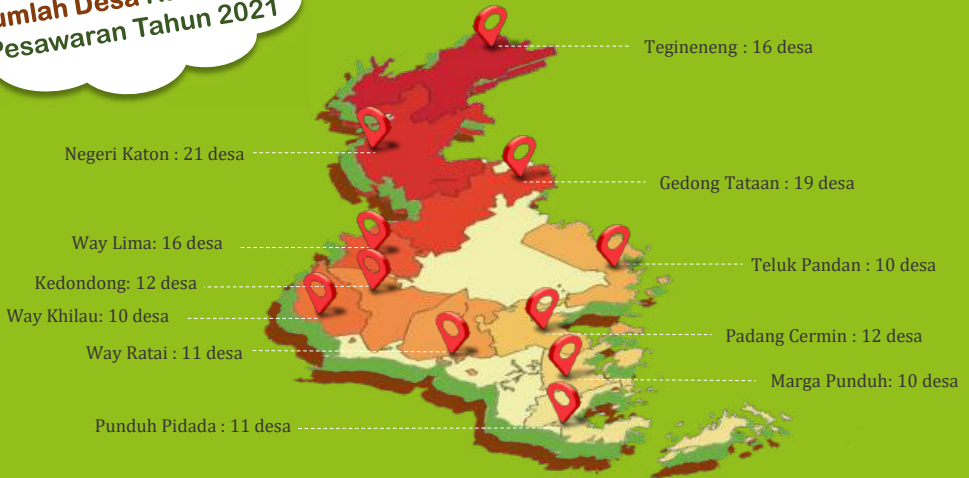
Jenis Kelamin



Laki-Laki : 1.724 Pegawai
Perempuan : 2.649 Pegawai



Jumlah Desa Kabupaten Pesawaran Tahun 2021



PENJELASAN TEKNIS

1. Anggota Dewan Perwakilan Rakyat Daerah (DPRD) dipilih melalui pemilihan umum (pemilu) dan dilantik dalam masa jabatan lima tahun.
2. Struktur Organisasi Sekretariat Daerah Kabupaten Pesawaran terdiri dari Bupati, Wakil Bupati, Sekretaris Daerah, Asisten Pemerintahan dan Kesejahteraan Rakyat, Asisten Perekonomian dan Pembangunan, dan Asisten Administrasi Umum.
3. Asisten Pemerintahan dan Kesejahteraan Rakyat membawahi Bagian Tata Pemerintahan, Bagian Administrasi Pemerintahan Desa, Bagian Kesejahteraan Sosial dan Masyarakat, dan Bagian Hukum.
4. Asisten Perekonomian dan Pembangunan membawahi Bagian Bina Potensi Daerah, Bagian Pengembangan Perekonomian Daerah, Bagian Administrasi Pembangunan, dan Bagian Pengadaan Barang dan Jasa.
5. Asisten Administrasi Umum membawahi Bagian Protokol, Bagian Umum, Bagian Perlengkapan, dan Bagian Organisasi.

TECHNICAL NOTES

1. *Regional House of Representatives (DPRD) members are elected through a general election and appointed for a five-years membership.*
2. *The government structure of the Regional Secretariat of Pesawaran Regency consist of Regent, Vice Regent, Regional Secretary, Assistant of Government and Social Welfare, Assistant of Economy and Development, and Assistant of General Administration.*
3. *Assistant of Government and Social Welfare oversees Governance Section, Section of Village Government Administration, Social and Community Welfare Section and Law Section.*
4. *Assistant of Economy and Development oversees Regional Potential Development Section, Regional Economic Development Section, Development Administration Section, and Procurement Section of Goods and Services.*
5. *Assistant of General Administration oversees Protocol Section, General Section, Supplies Section, and Organization Section.*

6. Staf ahli bupati terdiri dari staf ahli bupati bidang pemerintahan, hukum dan politik, staf ahli bupati bidang ekonomi, keuangan dan pembangunan, staf ahli bupati bidang kemasyarakatan dan sumber daya manusia.
 7. Lembaga Pemerintah Non Kementerian di Kabupaten Pesawaran terdiri dari Badan Pusat Statistik, Pengadilan Agama, Kementerian Agama, dan Badan Pertanahan Nasional.
6. *Bupati's expert staff consists of bupati's expert staff in government, law and politics, bupati's expert staff economics, finance and development, bupati's staff in community and human resources.*
 7. *Non-Ministry Government Institutions in Pesawaran Regency consist of Statistics Indonesia, Religious Courts, Regional Office of Religion Ministry, and National Land Board.*

<https://pesawarankab.go.id>

ULASAN**DESCRIPTION****Wilayah Administratif dan Pemerintahan Daerah****Administrative Area and Regional Government**

Kabupaten Pesawaran terbagi dalam 11 kecamatan dan 144 desa. Sebanyak 144 desa sudah berstatus definitif dan 4 desa masih berstatus persiapan.

Pesawaran Regency is divided into 11 subdistricts and 144 villages. All villages are already definitive type. A total of 144 villages have definitive status and 4 villages are still in preparatory status.

Pelaksanaan pemerintahan daerah Kabupaten Pesawaran diawasi oleh wakil-wakil rakyat melalui Dewan Perwakilan Rakyat Daerah (DPRD). Pada tahun 2021, sebagian besar anggota DPRD Kabupaten Pesawaran berasal dari fraksi Partai Demokrasi Indonesia Perjuangan (PDIP), dengan jumlah anggota sebanyak 9 orang.

Implementation of regional government in Pesawaran Regency is controlled by people representatives through the Regional People Representatives Council. In 2021, most of Pesawaran Regency Representatives Council come from fraction Partai Demokrasi Indonesia Perjuangan (PDIP) with 9 members.

DPRD Kabupaten Pesawaran terdiri atas beberapa komisi, yaitu Komisi I (Bidang Pemerintahan), Komisi II (Bidang Perekonomian dan Keuangan), Komisi III (Bidang Pembangunan), dan Komisi IV (Bidang Kesejahteraan Rakyat). Jumlah anggota DPRD Kabupaten Pesawaran secara keseluruhan adalah 45 orang, dengan 33 orang laki-laki dan 12 orang perempuan.

Pesawaran Regency Representatives Council (DPRD) is consists of several commissions, namely the Commission I (Government Division), the Commission II (Economic and Finance Division), Commission III (Development Division), and the Commission IV (Public Welfare Division). Number of legislators in Pesawaran House of Representatives (DPRD) is 45 people, comprising 33 men and 12 women.

Pegawai Negeri Sipil

Jumlah pegawai negeri sipil yang termasuk ke dalam Pemerintah Daerah Kabupaten Pesawaran adalah sebanyak 4.373 orang, dengan 1.724 orang laki-laki dan 2.649 orang perempuan. Jenjang pendidikan tertinggi yang ditamatkan oleh sebagian besar PNS tersebut adalah tingkat Sarjana sebanyak 3.466 orang dan Diploma III/Sarjana Muda sebanyak 377 orang. Golongan kepangkatan terbanyak yang diduduki oleh PNS di Kabupaten Pesawaran adalah Golongan III sebanyak 2.479 orang.


Civil Servant

Number of civil servant in Regional Government of Pesawaran Regency is 4,373 people, comprising 1,724 men and 2,649 women. Most of their educational attainment is University Graduates as much 3,466 people and Diploma/Bachelor as much 377 people. Most of their range is in Range III as much 2,479 people.

<https://pesawarankab.bps.go.id/>

Gambar 2.1
Figures

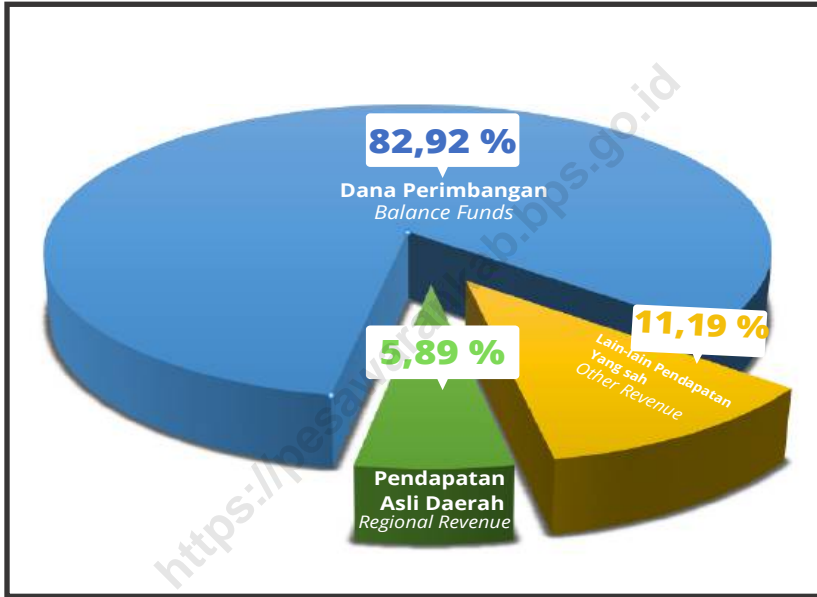
**Jumlah Anggota Dewan Perwakilan Rakyat Daerah
menurut Jenis Kelamin di Kabupaten Pesawaran, 2021**
*Number of Regional House of Representatives's Members
by Gender in Pesawaran Regency, 2021*



Sumber/Source: Sekretariat DPRD Kabupaten Pesawaran
Pesawaran Regency Regional Parliament Secretary

Gambar 2.2
Figures

Persentase Realisasi Pendapatan Pemerintah Kabupaten Pesawaran, 2021
Percentage of Actual Pesawaran Regency Government Revenues, 2021



Sumber/Source: Badan Pengelola Keuangan dan Aset Daerah Kabupaten Pesawaran
Regional Financial and Asset Management Agency Pesawaran Regency

2.1 WILAYAH ADMINISTRATIF ADMINISTRATIVE AREA

Tabel 2.1.1 Jumlah Desa¹/Kelurahan menurut Kecamatan di Kabupaten Pesawaran, 2017–2021
Number of Villages¹/Kelurahan by Subdistrict in Pesawaran Regency, 2017–2021

Kecamatan Subdistrict	2017	2018	2019	2020	2021
(1)	(2)	(3)	(4)	(5)	(6)
1. Punduh Pidada	11	11	11	11	11
2. Marga Punduh	10	10	10	10	10
3. Padang Cermin	11	12	12	12	12
4. Teluk Pandan	10	10	10	10	10
5. Way Ratai	10	11	11	11	11
6. Kedondong	12	12	12	12	12
7. Way Khilau	10	10	10	10	10
8. Way Lima	16	16	16	16	16
9. Gedong Tataan	19	19	19	19	19
10. Negeri Katon	19	21	21	21	21
11. Tegineneng	16	16	16	16	16
Pesawaran	144	148	148	148	148

Catatan/Note: ¹Termasuk Unit Permukiman Transmigrasi (UPT)/Include Transmigration Settlement Unit
Sumber/Source: Peraturan Kepala Badan Pusat Statistik Nomor 1 Tahun 2020 Tanggal 5 Februari 2020 tentang Perubahan Atas Peraturan Kepala Badan Pusat Statistik Nomor 3 Tahun 2019 tentang Kode dan Nama Wilayah Kerja Statistik Tahun 2019/Chief Statistician Regulation Number 1/2020, February 5 2020, as a revision of Chief Statistician Regulation Number 3 of 2019 on Code and Name of Regional Level of Data Collection.

2.2 DEWAN PERWAKILAN RAKYAT DAERAH REGIONAL HOUSE OF REPRESENTATIVE

Tabel 2.2.1 **Jumlah Anggota Dewan Perwakilan Rakyat Daerah menurut Partai Politik dan Jenis Kelamin di Kabupaten Pesawaran, 2021**
Number of Regional House of Representatives's Members by Political Parties and Gender in Pesawaran Regency, 2021

Partai Politik <i>Political Parties</i>	Laki-laki <i>Male</i>	Perempuan <i>Female</i>	Jumlah <i>Total</i>
(1)	(2)	(3)	(4)
Partai Demokrasi Indonesia Perjuangan (PDIP)	6	3	9
Partai Amanat Nasional (PAN)	5	0	5
Partai Golongan Karya (Golkar)	3	1	4
Partai Gerakan Indoensia Raya (Gerindra)	2	2	4
Partai Keadilan Sejahtera (PKS)	1	3	4
Partai Nasional Demokrat (Nasdem)	4	0	4
Partai Kebangkitan Bangsa (PKB)	2	3	5
Partai Persatuan Pembangunan (PPP)	2	0	2
Partai Demokrat	5	0	5
Partai Hati Nurani Rakyat (Hanura)	2	0	2
Partai Bulan Bintang (PBB)	1	0	1
Pesawaran	33	12	45

Sumber/*Source*: Sekretariat DPRD Kabupaten Pesawaran
Pesawaran Regency Regional Parliament Secretary

Tabel
Table 2.2.2

**Jumlah Anggota Dewan Perwakilan Rakyat Daerah
menurut Tingkat Pendidikan dan Jenis Kelamin di
Kabupaten Pesawaran, 2021**
*Number of Regional House of Representatives's Members
by Education Level and Gender in Pesawaran Regency,
2021*

Partai Politik Political Parties	Laki-laki Male	Perempuan Female	Jumlah Total
(1)	(2)	(3)	(4)
SMA/Sederajat <i>General/Vocational Upper Secondary School</i>	13	3	16
Diploma I, II/Akta I, II <i>Diploma I, II/Akta I, II</i>	0	0	0
Diploma III/Akta III <i>Diploma III/Akta III</i>	1	0	1
Diploma IV/ Sarjana <i>Bachelor</i>	13	9	22
Magister (S2) <i>Master</i>	6	0	6
Doktor (S3) <i>Doctor</i>	0	0	0
Pesawaran	33	12	45

Sumber/Source: Sekretariat DPRD Kabupaten Pesawaran
Pesawaran Regency Regional Parliament Secretary

2.3 SUMBER DAYA MANUSIA HUMAN RESOURCES

Tabel 2.3.1 Jumlah Pegawai Negeri Sipil menurut Jabatan dan Jenis Kelamin di Kabupaten Pesawaran, Desember 2020 dan Desember 2021
Number of Civil Servants by Occupation and Gender in Pesawaran Regency, December 2020 dan December 2021

Jabatan <i>Occupation</i>	2020		Jumlah <i>Total</i>
	Laki-laki <i>Male</i>	Perempuan <i>Female</i>	
(1)	(2)	(3)	(4)
Fungsional Tertentu <i>Specific Functional</i>	850	2 034	2 884
Fungsional Umum <i>Staf General Functional</i>	491	502	993
Struktural/Structural	501	222	723
Eselon V/5th Echelon	0	0	0
Eselon IV/4th Echelon	338	187	525
Eselon III/3rd Echelon	132	31	163
Eselon II/2nd Echelon	31	4	35
Eselon I/1st Echelon	0	0	0
Jumlah/Total	1 842	2 758	4 600

Lanjutan Tabel/*Continued Table 2.3.1*

Jabatan <i>Occupation</i>	2021		
	Laki-laki <i>Male</i>	Perempuan <i>Female</i>	Jumlah <i>Total</i>
(1)	(5)	(6)	(7)
Fungsional Tertentu <i>Specific Functional</i>	753	1 862	2 615
Fungsional Umum <i>Staf General Functional</i>	468	552	1 020
Struktural/Structural			
Eselon V/5th Echelon	–	–	–
Eselon IV/4th Echelon	336	192	528
Eselon III/3rd Echelon	134	38	172
Eselon II/2nd Echelon	33	5	38
Eselon I/1st Echelon	–	–	–
Jumlah/Total	1 724	2 649	4 373

Sumber/*Source*: Badan Kepegawaian dan Pengembangan Sumber Daya Manusia Kabupaten Pesawaran
Personnel and Human Resources Development Agency of Pesawaran Regency

Tabel
Table 2.3.2

Jumlah Pegawai Negeri Sipil menurut Tingkat Pendidikan dan Jenis Kelamin di Kabupaten Pesawaran, Desember 2020 dan Desember 2021
Number of Civil Servants by Educational Level and Gender in Pesawaran Regency, December 2020 dan December 2021

Tingkat Pendidikan <i>Educational Level</i>	2020		Jumlah <i>Total</i>
	Laki-laki <i>Male</i>	Perempuan <i>Female</i>	
(1)	(2)	(3)	(4)
Sampai dengan SD <i>Up to Primary School</i>	7	0	7
SMP/Sederajat <i>General/ Vocational Lower Secondary School</i>	17	0	17
SMA/Sederajat <i>General/ Vocational Upper Secondary School</i>	247	185	432
Diploma I, II/Akta I, II <i>Diploma I, II/Akta I, II</i>	87	125	212
Diploma III/Akta III/Sarjana Muda <i>Diploma III/Akta III/Bachelor</i>	100	325	425
Tingkat Sarjana/Doktor/Ph.D <i>University Graduates</i>	1 384	2 123	3 507
Jumlah/Total	1 842	2 758	4 600

Lanjutan Tabel/*Continued Table 2.3.2*

Tingkat Pendidikan <i>Educational Level</i>	2021		
	Laki-laki <i>Male</i>	Perempuan <i>Female</i>	Jumlah <i>Total</i>
(1)	(2)	(3)	(4)
Sampai dengan SD <i>Up to Primary School</i>	5	–	5
SMP/Sederajat <i>General/ Vocational Lower Secondary School</i>	13	–	13
SMA/Sederajat <i>General/ Vocational Upper Secondary School</i>	204	133	137
Diploma I, II/Akta I, II <i>Diploma I, II/Akta I, II</i>	71	104	175
Diploma III/Akta III/Sarjana Muda <i>Diploma III/Akta III/Bachelor</i>	93	284	377
Tingkat Sarjana/Doktor/Ph.D <i>University Graduates</i>	1 388	2 128	3 466
Jumlah/Total	1 724	2 649	4 373

Sumber/*Source*: Badan Kepegawaian dan Pengembangan Sumber Daya Manusia Kabupaten Pesawaran
Personnel and Human Resources Development Agency of Pesawaran Regency

Tabel
Table 2.3.3

**Jumlah Pegawai Negeri Sipil menurut Tingkat
Kepangkatan dan Jenis Kelamin di Kabupaten Pesawaran,
Desember 2020 dan Desember 2021**
*Number of Civil Servants by Hierarchy and Gender in
Pesawaran Regency, December 2020 dan December
2021*

Pangkat/Golongan/Ruang Hierarchy	2020		
	Laki-laki Male	Perempuan Female	Jumlah Total
(1)	(2)	(3)	(4)
1. I/A (Juru Muda)	1	0	1
2. I/B (Juru Muda Tingkat I)	2	0	2
3. I/C (Juru)	1	0	1
4. I/D (Juru Tingkat I)	8	0	8
Golongan I/Range I	12	0	12
5. II/A (Pengatur Muda)	29	26	55
6. II/B (Pengatur Muda Tingkat I)	42	47	89
7. II/C (Pengatur)	68	102	170
8. II/D (Pengatur Tingkat I)	59	111	170
Golongan II/Range II	198	286	484
9. III/A (Penata Muda)	201	400	601
10. III/B (Penata Muda Tingkat I)	185	300	485
11. III/C (Penata)	284	343	627
12. III/D (Penata Tingkat I)	353	443	796
Golongan III/Range III	1 023	1 486	2 509
13. IV/A (Pembina)	296	357	653
14. IV/B (Pembina Tingkat I)	287	625	912
15. IV/C (Pembina Utama Muda)	25	3	28
16. IV/D (Pembina Utama Madya)	1	1	2
17. IV/E (Pembina Utama)	0	0	0
Golongan IV/Range IV	609	986	1 595
Jumlah/Total	1 842	2 758	4 600

Lanjutan Tabel/*Continued Table 2.3.3*

Pangkat/Golongan/Ruang Hierarchy	2021		
	Laki-laki Male	Perempuan Female	Jumlah Total
(1)	(5)	(6)	(7)
1. I/A (Juru Muda)	1	–	1
2. I/B (Juru Muda Tingkat I)	2	–	2
3. I/C (Juru)	1	–	1
4. I/D (Juru Tingkat I)	6	–	6
Golongan I/Range I	10	–	10
5. II/A (Pengatur Muda)	18	17	35
6. II/B (Pengatur Muda Tingkat I)	38	32	70
7. II/C (Pengatur)	55	70	125
8. II/D (Pengatur Tingkat I)	56	95	151
Golongan II/Range II	167	214	381
9. III/A (Penata Muda)	190	403	593
10. III/B (Penata Muda Tingkat I)	168	262	430
11. III/C (Penata)	265	340	605
12. III/D (Penata Tingkat I)	363	488	851
Golongan III/Range III	986	1 493	2 479
13. IV/A (Pembina)	271	348	619
14. IV/B (Pembina Tingkat I)	266	586	852
15. IV/C (Pembina Utama Muda)	24	7	31
16. IV/D (Pembina Utama Madya)	–	1	1
17. IV/E (Pembina Utama)	–	–	–
Golongan IV/Range IV	561	942	1 503
Jumlah/Total	1 724	2 649	4 373

Sumber/*Source*: Badan Kepegawaian dan Pengembangan Sumber Daya Manusia Kabupaten Pesawaran
Personnel and Human Resources Development Agency of Pesawaran Regency

2.4 KEUANGAN PEMERINTAH GOVERNMENT FINANCE

Tabel 2.4.1 Realisasi Pendapatan^x Pemerintah Kabupaten Pesawaran menurut Jenis Pendapatan (ribu rupiah), 2018–2021
Actual Pesawaran Regency Government Revenues^x by Kind of Revenues (thousand rupiahs), 2018–2021

Jenis Pendapatan/Kind of Revenues	2018	2019
(1)	(2)	(3)
1. Pendapatan Asli Daerah (PAD)/Regional Revenue	58 265 161,93	65 808 842,72
1.1 Pajak Daerah/Regional Tax	24 664 796,09	28 562 590,49
1.2 Retribusi Daerah/Regional Retribution	5 232 815,02	11 117 343,43
1.3 Hasil Perusahaan Milik Daerah dan Pengelolaan Kekayaan Daerah yang Dipisahkan/Regional-Owned Company Revenue and Separated Management of Regional Wealth	410 196,35	947 382,23
1.4 Lain-lain PAD yang Sah/Other Regional Revenue	27 957 354,47	25 181 526,57
2. Dana Perimbangan/Balance Funds	844 615 366,87	895 181 485,50
2.1 Bagi Hasil Pajak/Tax Sharing Revenue	12 595 358,06	9 143 665,62
2.2 Bagi Hasil Bukan Pajak/Sumber Daya Alam/Non-Tax Sharing Revenue/Natural Resources	13 389 806,65	6 242 713,47
2.3 Dana Alokasi Umum/General Allocation Fund	669 276 831,00	684 210 957,00
2.4 Dana Alokasi Khusus/Special Allocation Fund	149 353 371,16	195 584 149,42
3. Lain-lain Pendapatan yang Sah/Other Revenue	383 043 396,28	318 717 951,31
3.1 Pendapatan Hibah/Grant	48 058 854,37	65 197 634,55
3.2 Dana Darurat/Emergency Fund	0,00	0,00
3.3 Dana Bagi Hasil Pajak dari Provinsi dan Pemerintah Daerah Lainnya/Tax Sharing Revenue from Provincial and Other Regional Governments	233 139 684,77	83 709 946,76
3.4 Dana Penyesuaian dan Otonomi Daerah/Regional Adjustment and Autonomy Fund	0,00	169 810 370,00
3.5 Bantuan Keuangan dari Provinsi atau Pemerintah Daerah Lainnya/Financial Assistance from Provincial or Other Regional Governments	0,00	0,00
3.6 Lainnya/Others	101 844 857,13	0,00
Jumlah/Total	1 285 923 925,08	1 279 708 279,53

Lanjutan Tabel/*Continued Table 2.4.1*

Jenis Pendapatan/ <i>Kind of Revenues</i>	2020	2021
(1)	(4)	(5)
1. Pendapatan Asli Daerah (PAD)/<i>Regional Revenue</i>	72 158 809,48	72 268 946,63
1.1 Pajak Daerah/ <i>Regional Tax</i>	29 123 833,41	28 179 870,66
1.2 Retribusi Daerah/ <i>Regional Retribution</i>	12 192 774,80	16 745 519,74
1.3 Hasil Perusahaan Milik Daerah dan Pengelolaan Kekayaan Daerah yang Dipisahkan/ <i>Regional-Owned Company Revenue and Separated Management of Regional Wealth</i>	1 602 625,70	1 798 157,13
1.4 Lain-lain PAD yang Sah/ <i>Other Regional Revenue</i>	29 239 575,56	25 545 399,11
2. Dana Perimbangan/<i>Balance Funds</i>	859 551 873,36	1 017 457 193,63
2.1 Bagi Hasil Pajak/ <i>Tax Sharing Revenue</i>	12 610 672,90	19 385 413,97
2.2 Bagi Hasil Pajak/Sumber Daya Alam/ <i>Non-Tax Sharing Revenue/Natural Resources</i>	7 835 231,98	8 220 958,46
2.3 Dana Alokasi Umum/ <i>General Allocation Fund</i>	619 834 916,00	611 838 446,00
2.4 Dana Alokasi Khusus/ <i>Special Allocation Fund</i>	219 271 052,49	221 404 979,20
2.5 Lainnya/ <i>Others</i>	0,00	156 607 396,00
3. Lain-lain Pendapatan yang Sah/<i>Other Revenue</i>	343 420 667,97	137 343 284,97
3.1 Pendapatan Hibah/ <i>Grant</i>	57 858 526,47	16 594 484,48
3.2 Dana Darurat/ <i>Emergency Fund</i>	0,00	0,00
3.3 Dana Bagi Hasil Pajak dari Provinsi dan Pemerintah Daerah Lainnya/ <i>Tax Sharing Revenue from Provincial and Other Regional Governments</i>	69 617 577,50	65 005 028,24
3.4 Dana Penyesuaian dan Otonomi Daerah/ <i>Regional Adjustment and Autonomy Fund</i>	215 944 564,00	0,00
3.5 Bantuan Keuangan dari Provinsi atau Pemerintah Daerah Lainnya/ <i>Financial Assistance from Provincial or Other Regional Governments</i>	0,00	0,00
3.6 Lainnya/ <i>Others</i>	0,00	55 743 772,25
Jumlah/<i>Total</i>	1 275 131 350,81	1 227 069 425,22

Catatan/*Note*: ¹Laporan keuangan *unaudited/ Unaudited financial report*

Sumber/*Source*: Badan Pengelola Keuangan dan Aset Daerah Kabupaten Pesawaran
Regional Financial and Asset Management Agency Pesawaran Regency

Tabel
Table 2.4.2**Realisasi Belanja^x Pemerintah Kabupaten Pesawaran
menurut Jenis Belanja (ribu rupiah), 2018–2021**
**Actual Pesawaran Regency Government Expenditures^x by
Kind of Expenditures (thousand rupiahs), 2018–2021**

Jenis Pendapatan Kind of Revenues	2018	2019
(1)	(2)	(3)
1. Belanja Tidak Langsung/Indirect Expenditures	690 627 872,36	738 829 008,23
1.1 Belanja Pegawai/Personnel Expenditures	450 878 630,71	482 019 977,73
1.2 Belanja Bunga/Interest Expenditures	0,00	0,00
1.3 Belanja Subsidi/Subsidies Expenditures	0,00	0,00
1.4 Belanja Hibah/Grant Expenditures	15 367 500,00	21 952 550,00
1.5 Belanja Bantuan Sosial/Social Aid Expenditures	0,00	0,00
1.6 Belanja Bagi Hasil/Sharing Fund Expenditure	211 333 746,90	3 029 914,70
1.7 Belanja Bantuan Keuangan/Financial Aids Expenditures	0,00	230 905 740,20
1.8 Belanja Tidak Terduga/Unpredicted Expenditures	13 047 994,75	920 825,60
2. Belanja Langsung/Direct Expenditures	649 572 675,25	531 218 759,77
2.1 Belanja Pegawai/Personnel Expenditures	74 674 097,06	72 328 214,10
2.2 Belanja Barang dan Jasa/Goods and Services Expenditures	242 986 952,63	262 211 408,02
2.3 Belanja Modal/Capital Expenditure	331 911 625,55	196 679 137,65
Jumlah/Total	1 340 200 547,61	1 270 047 767,99

Lanjutan Tabel/*Continued Table 2.4.2*

Jenis Pendapatan <i>Kind of Revenues</i>	2020	2021
(1)	(4)	(5)
1. Belanja Tidak Langsung/<i>Indirect Expenditures</i>	768 682 556,12	765 204 374,85
1.1 Belanja Pegawai/ <i>Personnel Expenditures</i>	459 891 656,61	506 591 834,99
1.2 Belanja Bunga/ <i>Interest Expenditures</i>	0,00	0,00
1.3 Belanja Subsidi/ <i>Subsidies Expenditures</i>	0,00	0,00
1.4 Belanja Hibah/ <i>Grant Expenditures</i>	60 611 070,00	11 840 534,00
1.5 Belanja Bantuan Sosial/ <i>Social Aid Expenditures</i>	0,00	19 635 235,25
1.6 Belanja Bagi Hasil/ <i>Sharing Fund Expenditure</i>	0,00	3 162 486,91
1.7 Belanja Bantuan Keuangan/ <i>Financial Aids Expenditures</i>	224 155 363,10	220 312 596,00
1.8 Belanja Tidak Terduga/ <i>Unpredicted Expenditures</i>	24 024 466,42	3 661 687,70
2. Belanja Langsung/<i>Direct Expenditures</i>	507 215 355,20	465 293 512,44
2.1 Belanja Pegawai/ <i>Personnel Expenditures</i>	84 296 651,00	0,00
2.2 Belanja Barang dan Jasa/ <i>Goods and Services Expenditures</i>	248 803 910,81	326 555 916,71
2.3 Belanja Modal/ <i>Capital Expenditure</i>	174 114 793 39	138 737 595,74
Jumlah/<i>Total</i>	1 275 897 911,32	1 230 497 887,29

Catatan/*Note*: ¹⁾Laporan keuangan *unaudited/ Unaudited financial report*

Sumber/*Source*: Badan Pengelola Keuangan dan Aset Daerah Kabupaten Pesawaran
Regional Financial and Asset Management Agency Pesawaran Regency

BAB

03

PENDUDUK & KETENAGAKERJAAN

POPULATION & EMPLOYMENT

Laju Pertumbuhan Penduduk Kabupaten Pesawaran per tahun, 2020-2021

1,19%



Rasio Jenis Kelamin

Terdapat 106 Penduduk Laki-laki untuk Setiap 100 Penduduk Perempuan

106,1 %



Jumlah Penduduk Kabupaten Pesawaran 2021 sebesar 481,7 ribu jiwa



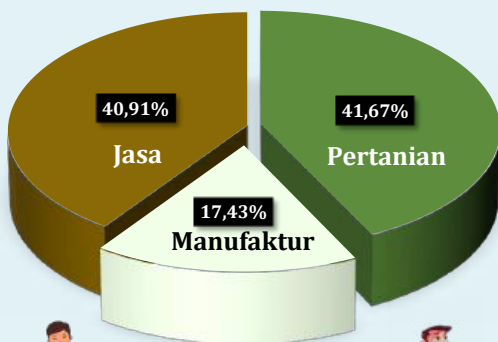
Sumber/Source: BPS dan Kementerian Dalam Negeri/BPS-Statistics Indonesia and Ministry of Home Affair

Jumlah Penduduk Usia 15 tahun ke atas

340.397 Jiwa



Penduduk Berumur 15 tahun ke atas yang Bekerja selama Seminggu yang Lalu menurut Lapangan Pekerjaan Utama



Sumber/Source: BPS, Survei Angkatan Kerja Nasional (Sakernas) Agustus BPS-Statistics Indonesia, August National Labor Force Survey

PENJELASAN TEKNIS

TECHNICAL NOTES

1. Salah satu sumber data kependudukan adalah sensus penduduk yang dilaksanakan setiap sepuluh tahun sekali. Sensus penduduk telah dilaksanakan sebanyak tujuh kali sejak Indonesia merdeka, yaitu tahun 1961, 1971, 1980, 1990, 2000, 2010, dan 2020.

Keenam sensus penduduk sebelumnya dilaksanakan dengan menggunakan metode tradisional, yaitu mencatat setiap penduduk dari rumah ke rumah. Pertama kalinya dalam sejarah sensus penduduk di Indonesia, Sensus Penduduk 2020 (SP2020) menggunakan metode kombinasi yaitu dengan memanfaatkan data Administrasi Kependudukan (Adminduk) dari Direktorat Jenderal Kependudukan dan Pencatatan Sipil (Ditjen Dukcapil) Kementerian Dalam Negeri (Kemendagri) sebagai data dasar pelaksanaan SP2020. Hal ini dirancang dan dilaksanakan sebagai upaya untuk mewujudkan "SATU DATA KEPENDUDUKAN INDONESIA".

SP2020 mencakup seluruh penduduk yang tinggal di wilayah teritorial Indonesia, mencakup Warga Negara Indonesia (WNI) dan Warga Negara Asing (WNA) yang telah menetap atau berencana menetap di wilayah Indonesia selama minimal satu

1. *One of the sources of demographic data is population census, which is conducted every ten years. Population Census has been conducted seven times since Indonesia's independence: 1961, 1971, 1980, 1990, 2000, 2010, and 2020.*

The previous six population censuses were carried out using the traditional method, canvassing each person door-to-door. For the first time in the history of the population census in Indonesia, the 2020 Population Census (PC2020) used a combined method, that is utilizing Population Administration data managed by the Directorate General of Population and Civil Registration of the Ministry of Home Affairs as the basic data for the population census. This is designed and implemented as an effort to realize "ONE INDONESIAN POPULATION DATA".

PC2020 covered all residents who live in Indonesia's territory, including Indonesian citizens (WNI) and foreign citizens (WNA) who have stayed or plan to stay in Indonesian territory for at least one year. The Indonesian citizens who are covered also include those

tahun. WNI yang dicakup juga termasuk mereka yang berada di luar negeri, yaitu Anggota Korps Diplomatik Republik Indonesia beserta keluarganya di luar negeri dan Anggota TNI/POLRI beserta keluarganya yang sedang melakukan misi perdamaian di luar negeri.

Untuk tahun yang tidak dilaksanakan sensus penduduk, data kependudukan diperoleh dari hasil proyeksi penduduk. Proyeksi penduduk merupakan suatu perhitungan ilmiah yang didasarkan pada asumsi dari komponen-komponen perubahan penduduk, yaitu kelahiran, kematian, dan migrasi (migrasi internasional dan migrasi risen antar provinsi). Proyeksi penduduk interim 2020-2023 dihitung menggunakan data dasar penduduk hasil perapihan umur dari data Administrasi Kependudukan dan SP2020 dengan menggunakan asumsi Angka Kelahiran Total sejak tahun 2020 konstan 2,1 (sesuai Proyeksi Survei Penduduk antar Sensus (SUPAS) 2015-2045), Angka Kematian Bayi (AKB) meneruskan hasil Proyeksi SUPAS 2015-2045, dan pola migrasi 2020 sama dengan pola migrasi hasil SUPAS 2015.

who are abroad, namely members of the Diplomatic Corps of the Republic of Indonesia and their families abroad and members of the TNI/POLRI and their families who are carrying out Peacekeeping Missions abroad.

For the periods besides the census year, population projection is applied to estimate population for those years. The population projection is an estimation based on the demographic components, such as birth, death, and migration (international migration and recent migration). The interim population projection for 2020-2023 is calculated from the single age smoothed combined from Population Administration Data and the 2020 Population Census. It uses the assumption that the Total Fertility Rate (TFR) since 2020 is constant at 2.1 (according to the population projection of 2015-2045 Intercensal Population Survey (SUPAS)), Infant Mortality Rate (IMR) continues the results of the 2015-2045 SUPAS Projection, and the 2020 migration pattern is the same as the pattern of migration in SUPAS2015 results.

Dalam publikasi ini, data yang disajikan merupakan hasil SP2020 (September), dan hasil proyeksi penduduk interim 2020-2023 (pertengahan tahun/Juni).

The data presented in this publication are the PC2020 results (September) and the result of interim population projection 2020-2023 (midyear/June)

2. Penduduk Indonesia adalah semua orang yang berdomisili di wilayah teritorial Indonesia, mencakup Warga Negara Indonesia (WNI) dan Warga Negara Asing (WNA) yang telah menetap selama satu tahun atau lebih atau berencana menetap di wilayah Indonesia selama minimal satu tahun. Pada sensus sebelumnya referensi waktu dalam konsep kependudukan adalah enam bulan. Perubahan ini didasari oleh UU No. 24 Tahun 2013 tentang Perubahan atas UU No. 23 Tahun 2006 tentang Administrasi Kependudukan pada Pasal 15.
 3. Laju pertumbuhan penduduk per tahun adalah angka yang menunjukkan rata-rata tingkat penambahan penduduk per tahun dalam jangka waktu tertentu. Angka ini dinyatakan sebagai persentase dari penduduk dasar. Metode penghitungan laju pertumbuhan penduduk yang digunakan oleh BPS adalah metode geometrik.
2. *The population of Indonesia are all people who live in Indonesia's territory, including Indonesian citizens and foreign citizens who have lived for one year or more or plan to stay in Indonesia territory for at least one year. In the previous census the time reference in the population concept was six months. This change is based on Law no.24 of 2013 concerning Amendments to Law no. 23 of 2006 concerning Population Administration in Article 15.*
 3. *Annual population growth rate is a number that shows the average rate of population growth per year in a certain period. This rate is a percentage of the basic population. The method used by Statistics Indonesia is the geometric method.*

4. Kepadatan penduduk adalah ukuran persebaran penduduk yang menunjukkan jumlah penduduk untuk setiap kilometer persegi luas wilayah.
 5. Rasio jenis kelamin adalah perbandingan antara jumlah penduduk laki-laki dan jumlah penduduk perempuan pada suatu daerah dan waktu tertentu, yang biasanya dinyatakan dalam banyaknya penduduk laki-laki per 100 perempuan.
4. *Population density is a measure of the distribution of the population which shows the total population for each square kilometer of area.*
 5. *Sex ratio is the ratio between total male population and female population in a certain area and at a certain time, which is usually stated in the number of male residents per 100 females.*

<https://pesawarankab.bps.go.id>

ULASAN**DESCRIPTION****Kependudukan**

Berdasarkan proyeksi hasil sensus penduduk tahun 2020, jumlah penduduk Kabupaten Pesawaran pada tahun 2021 sebanyak 481.708 jiwa yang terdiri atas 248.028 jiwa penduduk laki-laki dan 233.680 jiwa penduduk perempuan.

Kepadatan penduduk di Kabupaten Pesawaran tahun 2021 mencapai 410,39 jiwa/km². Kepadatan Penduduk di 11 kecamatan cukup beragam dengan kepadatan penduduk tertinggi terletak di kecamatan Gedong Tataan dengan kepadatan sebesar 1.116,06 jiwa/km² dan terendah di Kecamatan Punduh Pidada sebesar 138,15 jiwa/km².

Hasil Survei Angkatan Kerja Nasional 2021 menunjukkan bahwa jumlah penduduk usia kerja mencapai 340.397 jiwa. Jumlah penduduk usia kerja dibagi menjadi penduduk angkatan kerja dan bukan angkatan kerja. Pada tahun 2021 jumlah penduduk angkatan kerja sebanyak 222.683 jiwa, dengan Tingkat Partisipasi Angkatan Kerja (TPAK) sebesar 65,42 persen, dan Tingkat pengangguran terbuka (TPT) sebesar 4,19 persen.

Population

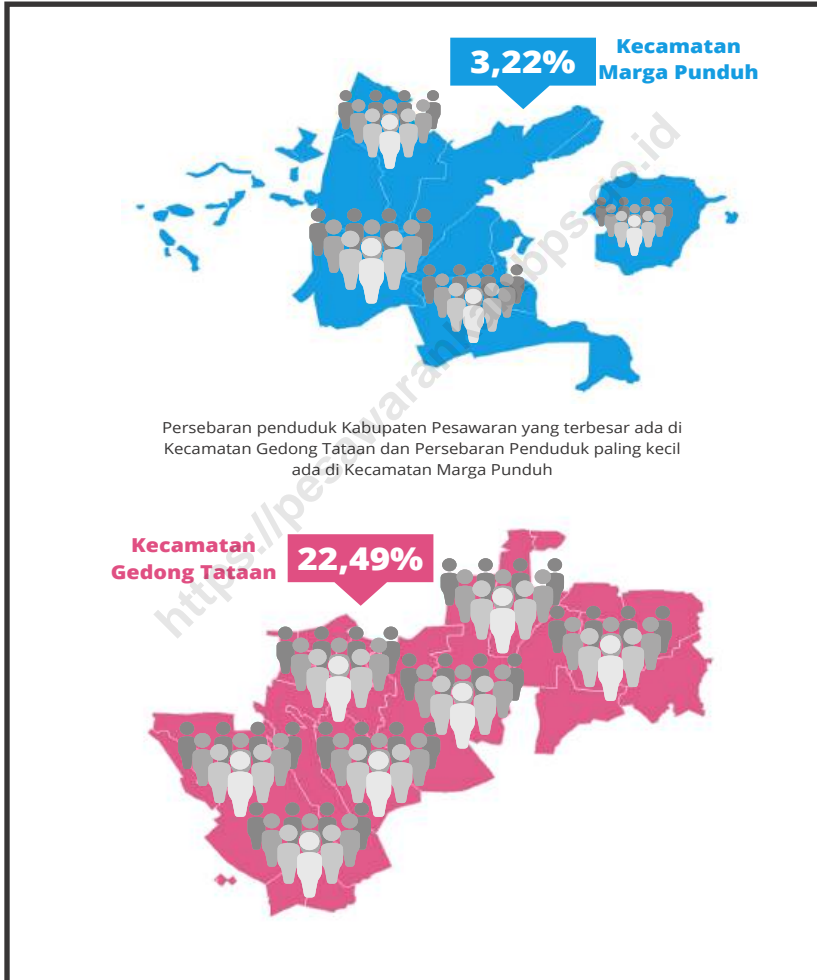
Based on projected population census results in 2020, Pesawaran Regency population for 2021 were 481,708 people consisting of 248,028 inhabitants of the male and 233,680 thousand female population people.

Population density of Pesawaran Regency in 2021 reached 410.39 people/km². Population density in 11 sub districts are quite diverse with the highest population density of subdistrict is located in the subdistrict Gedong Tataan with the number of density are 1,116.06 people/km² and the lowest in sub district Punduh Pidada with 138.15 people/km².

The results of National Labor Force Survey 2021 show that population of working age reaches 340,397 people. The population of working age is divided into economically active population and economically inactive population. In 2021 the population of economically active was 222.683 people, with Economically Active Participation Rate was 65,42 percent, and unemployment rate was 4,19 percent.

Gambar 3.1
Figures

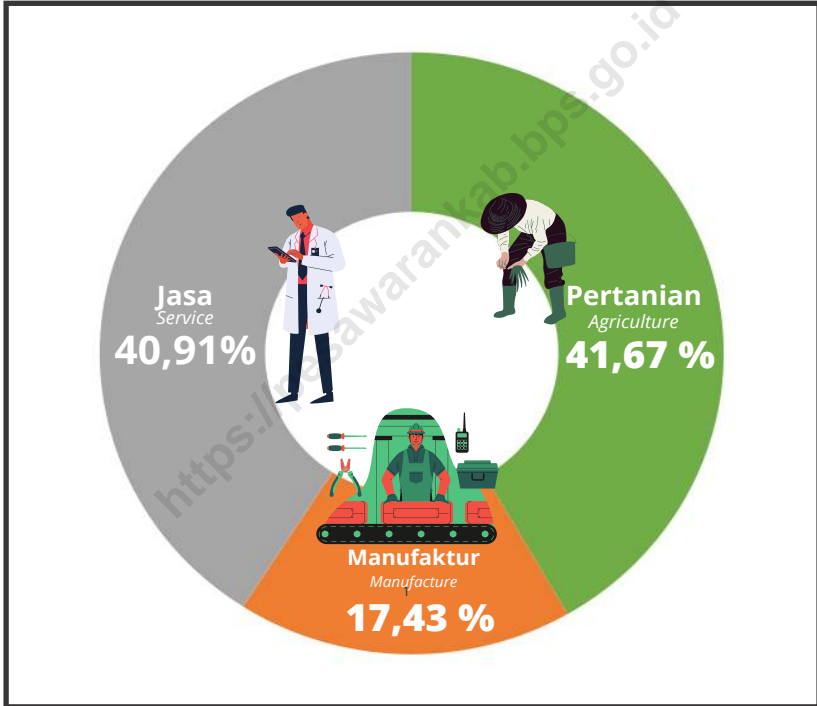
Persentase Penduduk menurut Kecamatan di Kabupaten Pesawaran, 2021
Percentage of Population by Subdistrict in Pesawaran Regency, 2021



Sumber/Source: BPS/BPS-Statistics Indonesia

Gambar 3.2
Figures

Persentase Penduduk Berumur 15 Tahun ke Atas yang Bekerja Selama Seminggu yang Lalu menurut Lapangan Pekerjaan Utama dan Jenis Kelamin di Kabupaten Pesawaran, 2021
Percentage of Population 15 Years of Age and Over who Worked During The Previous Week by Main Jobs and Gender in Pesawaran Regency, 2021



Sumber/Source: BPS, Survei Angkatan Kerja Nasional (Sakernas) Agustus
BPS-Statistics Indonesia, August National Labor Force Survey

3.1 PENDUDUK POPULATION

Tabel 3.1.1 Penduduk, Laju Pertumbuhan Penduduk per Tahun, Distribusi Persentase Penduduk, Kepadatan Penduduk, dan Rasio Jenis Kelamin Penduduk menurut Kecamatan di Kabupaten Pesawaran, 2021
Population, Annual Population Growth Rate, Percentage Distribution of Population, Population Density, and Population Sex Ratio by Subdistrict in Pesawaran Regency, 2021

Kecamatan Subdistrict	Penduduk (ribu jiwa) Population (thousand people)		Laju Pertumbuhan Penduduk per Tahun Annual Population Growth Rate (%)	
	2020 ¹	2021 ²	2010-2020 ³	2020-2021 ⁴
(1)	(2)	(3)	(4)	(5)
1. Punduh Pidada	15,50	15,64	1,78	1,19
2. Marga Punduh	15,36	15,50	1,60	1,18
3. Padang Cermin	29,20	29,46	1,54	1,18
4. Teluk Pandan	39,21	39,56	1,84	1,19
5. Way Ratai	35,29	35,60	1,14	1,18
6. Kedondong	38,02	38,36	1,63	1,19
7. Way Khilau	30,89	31,16	1,86	1,18
8. Way Lima	37,40	37,73	2,34	1,19
9. Gedong Tataan	107,37	108,32	2,16	1,19
10. Negeri Katon	71,63	72,27	1,54	1,19
11. Tegineneng	57,60	58,11	1,43	1,19
Pesawaran	477,47	481,71	1,76	1,19

Lanjutan Tabel/Continued Table 3.1.1

Kecamatan Subdistrict	Persentase Penduduk Percentage of Total Population		Kepadatan Penduduk per km ² Population Density per sq.km	
	2020 ¹	2021 ²	2020 ¹	2021 ²
(1)	(6)	(7)	(8)	(9)
1. Punduh Pidada	3,25	3,25	136,93	138,15
2. Marga Punduh	3,22	3,22	138,38	139,60
3. Padang Cermin	6,12	6,12	229,33	231,36
4. Teluk Pandan	8,21	8,21	507,00	511,49
5. Way Ratai	7,39	7,39	312,43	315,20
6. Kedondong	7,96	7,96	567,43	572,48
7. Way Khilau	6,47	6,47	481,80	486,07
8. Way Lima	7,83	7,83	374,59	377,91
9. Gedong Tataan	22,49	22,49	1 106,23	1 116,06
10. Negeri Katon	15,00	15,00	469,13	473,29
11. Tegineneng	12,06	12,06	380,82	384,21
Pesawaran	100,00	100,00	406,78	410,39

Lanjutan Tabel/Continued Table 3.1.1

Kecamatan Subdistrict	Rasio Jenis Kelamin Population Sex Ratio	
	2020 ¹	2021 ²
(1)	(10)	(11)
1. Punduh Pidada	107,2	107,1
2. Marga Punduh	108,5	108,4
3. Padang Cermin	108,9	108,8
4. Teluk Pandan	108,6	108,5
5. Way Ratai	107,9	107,8
6. Kedondong	105,9	105,8
7. Way Khilau	107,4	107,2
8. Way Lima	104,7	104,6
9. Gedong Tataan	105,0	104,9
10. Negeri Katon	106,3	106,2
11. Tegineneng	104,5	104,3
Pesawaran	106,3	106,1

Catatan/Note: ¹ Hasil Sensus Penduduk (SP) 2020 (September)/The Result of 2020 Population Census (September)

² Hasil Proyeksi Penduduk Interim 2020–2023 (Pertengahan tahun/Juni)/The result of Interim Population Projection 2020–2023 (mid year/June)

³ Laju pertumbuhan penduduk dihitung berdasarkan penduduk tahun 2010 (Mei) dibandingkan dengan penduduk tahun 2020 (September)/ The growth rate refers to the change of the population in 2010 (May) to the population in 2020 (September)

⁴ Laju pertumbuhan penduduk dihitung berdasarkan penduduk tahun 2020 (September) dibandingkan dengan penduduk tahun 2021 (Juni)/ The growth rate refers to the change of the population in 2020 (September) to the population in 2021 (June)

Sumber/Source: BPS/ BPS-Statistics Indonesia

Tabel
Table 3.1.2

Jumlah Penduduk menurut Kelompok Umur dan Jenis Kelamin di Kabupaten Pesawaran, 2021
Population by Age Groups and Gender in Pesawaran Regency, 2021

Kelompok Umur <i>Age Groups</i>	Jenis Kelamin <i>Gender</i>		Jumlah/ <i>Total</i>
	Laki-laki/ <i>Male</i>	Perempuan/ <i>Female</i>	
(1)	(2)	(3)	(4)
0-4	22 511	21 807	44 318
5-9	21 849	20 962	42 811
10-14	20 954	19 783	40 737
15-19	21 141	19 472	40 613
20-24	20 826	18 566	39 392
25-29	19 044	17 609	36 653
30-34	18 758	18 276	37 034
35-39	18 777	17 659	36 436
40-44	17 739	17 061	34 800
45-49	15 799	15 039	30 838
50-54	13 551	12 967	26 518
55-59	11 298	10 736	22 034
60-64	9 497	8 777	18 274
65-69	7 005	6 490	13 495
70-74	4 531	4 120	8 651
75+	4 748	4 356	9 104
Pesawaran	248 028	233 680	481 708

3.2 KETENAGAKERJAAN EMPLOYMENT

Tabel 3.2.1 **Jumlah Penduduk Berumur 15 Tahun ke atas menurut Jenis Kegiatan Selama Seminggu yang Lalu dan Jenis Kelamin di Kabupaten Pesawaran, 2021**
Population Aged 15 Years and Over by Type of Activity During The Previous Week and Gender in Pesawaran Regency, 2021

Kegiatan Utama Main Activity	Jenis Kelamin/Gender		
	Laki-Laki Male	Perempuan Female	Jumlah Total
(1)	(2)	(3)	(4)
I. Angkatan Kerja/Economically Active	143 630	79 053	222 683
1. Bekerja/Working	137 744	75 617	213 361
2. Pengangguran Terbuka/Unemployment	5 886	3 436	9 322
II. Bukan Angkatan Kerja/Economically Inactive	32 132	85 582	117 714
1. Sekolah/Attending School	11 448	9 741	21 189
2. Mengurus Rumah Tangga/Housekeeping	8 824	71 518	80 342
3. Lainnya/Others	11 860	4 323	16 183
Jumlah/Total	175 762	164 635	340 397

Sumber/Source: BPS, Survei Angkatan Kerja Nasional (Sakernas) Agustus
BPS-Statistics Indonesia, August National Labor Force Survey

Tabel 3.2.2
Table

Penduduk Berumur 15 Tahun ke Atas menurut Pendidikan Tertinggi yang Ditamatkan dan Jenis Kegiatan Selama Seminggu yang Lalu di Kabupaten Pesawaran, 2021
Population 15 Years of Age and Over by Educational Attainment and Type of Activity During the Previous Week in Pesawaran Regency, 2021

Pendidikan Tertinggi yang Ditamatkan ¹ <i>Educational Attainment¹</i>	Angkatan Kerja/ <i>Economically Active</i>			Persentase Bekerja terhadap Angkatan Kerja <i>Percentage of Working to Economically Active</i>
	Bekerja <i>Working</i>	Pengangguran ² <i>Unemployment²</i>	Jumlah Angkatan Kerja <i>Total of Economically Active</i>	
(1)	(2)	(3)	(4)	(5)
0	79 425	994	80 419	98,76
1	49 449	1 901	51 350	96,30
2	69 008	5 432	74 440	92,70
3	15 479	995	16 474	93,96
Jumlah/Total	213 361	9 322	222 683	95,81

Lanjutan Tabel/Continued Table 3.2.2

Pendidikan Tertinggi yang Ditamatkan ¹ <i>Educational Attainment¹</i>	Bukan Angkatan Kerja <i>Not Economically Active</i>	Jumlah Total	Persentase Angkatan Kerja terhadap Penduduk Usia Kerja <i>Percentage of Economically Active to Working Age Population</i>
(1)	(6)	(7)	(8)
0	43 665	124 084	64,81
1	36 439	87 789	58,49
2	35 218	109 658	67,88
3	2 392	18 866	87,32
Jumlah/Total	117 714	340 397	65,42

Catatan/Note: ¹ 0. ≤ Sekolah Dasar (SD)/≤ Primary School
 1. Sekolah Menengah Pertama/Junior High School
 2. Sekolah Menengah Atas/Senior High School
 3. Perguruan Tinggi/Collage
² 1. Mencari pekerjaan/Looking for work
 2. Mempersiapkan usaha/Establishing a new business/firm
 3. Merasa tidak mungkin mendapat pekerjaan/Hopeless of job
 4. Sudah punya pekerjaan tetapi belum mulai bekerja/Have a job in future start

Sumber/Source: BPS, Survei Angkatan Kerja Nasional (Sakernas) Agustus
 BPS-Statistics Indonesia, August National Labor Force Survey

Tabel 3.2.3
Table

Penduduk Berumur 15 Tahun ke Atas yang Bekerja Selama Seminggu yang Lalu menurut Status Pekerjaan Utama dan Jenis Kelamin di Kabupaten Pesawaran, 2021
Population 15 Years of Age and Over who Worked During The Previous Week by Main Employment Status and Gender in Pesawaran Regency, 2021

Status Pekerjaan Utama <i>Main Employment Status</i>	Laki-Laki <i>Male</i>	Perempuan <i>Female</i>	Jumlah <i>Total</i>
(1)	(2)	(3)	(4)
Berusaha sendiri <i>Own account worker</i>	29 939	13 839	43 778
Berusaha dibantu buruh tidak tetap/buruh tidak dibayar <i>Employer assisted by temporary worker/unpaid worker</i>	32 797	14 690	47 487
Berusaha dibantu buruh tetap/buruh dibayar <i>Employer assisted by permanent worker/paid worker</i>	1 615	487	2 102
Buruh/Karyawan/Pegawai/ <i>Employee</i>	31 308	16 317	47 625
Pekerja bebas <i>Casual worker</i>	26 100	4 031	30 131
Pekerja keluarga/tak dibayar <i>Family worker/unpaid worker</i>	15 985	26 253	42 238
Jumlah/Total	137 744	75 617	213 361

Sumber/Source: BPS, Survei Angkatan Kerja Nasional (Sakernas) Agustus
BPS-Statistics Indonesia, August National Labor Force Survey

Tabel
Table 3.2.4**Penduduk Berumur 15 Tahun ke Atas yang Bekerja Selama Seminggu yang Lalu menurut Lapangan Pekerjaan Utama dan Jenis Kelamin di Kabupaten Pesawaran, 2021**
Population 15 Years of Age and Over who Worked During The Previous Week by Main Jobs and Gender in Pesawaran Regency, 2021

Lapangan Pekerjaan Utama <i>Main Jobs</i>	Laki-Laki <i>Male</i>	Perempuan <i>Female</i>	Jumlah <i>Total</i>
(1)	(2)	(3)	(4)
Pertanian/ <i>Agriculture</i>	64 132	24 768	88 900
Manufaktur/ <i>Manufacture</i>	30 542	6 639	37 181
Jasa/ <i>Service</i>	43 070	44 210	87 280
Jumlah/Total	137 744	75 617	213 361

Sumber/Source: BPS, Survei Angkatan Kerja Nasional (Sakernas) Agustus
BPS-Statistics Indonesia, August National Labor Force Survey

Jumlah Penduduk Miskin di Kabupaten Pesawaran pada tahun 2021 mencapai

68,31 ribu jiwa

Bertambah 2,27 ribu jiwa dibandingkan dengan tahun 2020

Persentase Penduduk Miskin di Kabupaten Pesawaran pada tahun 2021 mencapai

15,11%

Garis Kemiskinan: Rp420.032 per kapita per bulan

Indeks Kedalaman Kemiskinan (P_1)

2,30

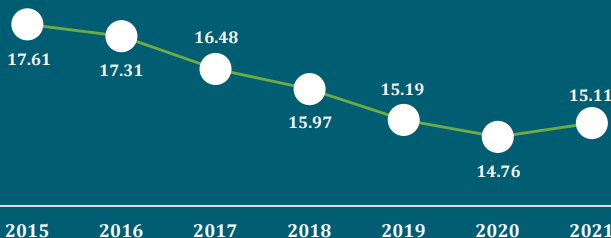
Bertambah 0,12 poin dibandingkan dengan tahun 2020

Indeks Keparahan Kemiskinan (P_2)

0,57

Bertambah 0,09 poin dibandingkan dengan tahun 2020

Perkembangan Persentase Penduduk Miskin di Kabupaten Pesawaran, 2015 s.d 2021 (persen)



Tahun 2021 Naik 0,35 persen dibandingkan dengan tahun 2020

PENJELASAN TEKNIS

1. Jalur Pendidikan di Indonesia terdiri atas:
 - a. pendidikan formal
 - b. pendidikan nonformal, dan
 - c. pendidikan informal
 ketiganya dapat saling melengkapi dan memperkaya (Undang-Undang No. 20 Tahun 2013 tentang Sistem Pendidikan Nasional).

2. Jenjang Pendidikan Formal terdiri atas pendidikan dasar, pendidikan menengah, dan pendidikan tinggi. Jenis pendidikan yang diajarkan mencakup pendidikan umum, kejuruan, akademik, profesi, vokasi, keagamaan, dan khusus.
 - a. Pendidikan Dasar berbentuk Sekolah Dasar (SD) dan Madrasah Ibtidaiyah (MI) atau bentuk lain yang sederajat serta Sekolah Menengah Pertama (SMP) dan Madrasah Tsanawiyah (MTs), atau bentuk lain yang sederajat.
 - b. Pendidikan Menengah berbentuk Sekolah Menengah Atas (SMA), Madrasah Aliyah (MA), Sekolah Menengah Kejuruan (SMK), dan Madrasah Aliyah Kejuruan (MAK), atau bentuk lain yang sederajat.

TECHNICAL NOTES

1. *The Education System in Indonesia consists of:*
 - a. *a formal education,*
 - b. *non-formal education, and*
 - c. *informal education**that all three can be complementary and enriching (Law No. 20 Year 2013 about The National Education System).*

2. *The Formal Education Level consists of primary education, secondary education, and high education. The kind of education that taught consists of general education, vocational, academic, professional, religious, and specific education.*
 - a. *The Primary Education consists of Elementary School and Islamic Elementary School or other equivalent forms and Junior High School and MTs, or other equivalent forms.*
 - b. *The Secondary Education consists of the senior high school, MA, Vocational School, and Vocational Madrasah Aliyah, or other equivalent forms.*

- c. Pendidikan Tinggi merupakan jenjang pendidikan setelah pendidikan menengah yang mencakup program pendidikan diploma, sarjana, magister, spesialis, dan doktor yang diselenggarakan oleh perguruan tinggi. Perguruan tinggi dapat berbentuk akademi, politeknik, sekolah tinggi, institut, atau universitas.
3. Rumah Sakit adalah tempat pemeriksaan dan perawatan kesehatan, biasanya berada di bawah pengawasan dokter/tenaga medis, yang melayani penderita yang sakit untuk berobat rawat jalan atau rawat inap.
4. Rumah Sakit Bersalin adalah rumah sakit khusus untuk persalinan, dilengkapi pelayanan spesialis pemeriksaan kehamilan, persalinan, rawat inap dan rawat jalan ibu dan anak yang berada di bawah pengawasan dokter spesialis kandungan.
- c. *The High Education consists of the education level after the secondary education that consists of diplomas, bachelor, master, specialist, and doctoral degrees that are held by the college. The colleges can be academy, polytechnic, high school, institute, or university.*
3. *Hospital is a place for health check, usually controlled/supervised by doctors/medical personnel to serve the ill patients to get outpatient or inpatient treatment services.*
4. *Maternity Hospital is a specialized hospital for childbirth, has specialist inspection service to pregnancy, childbirth, hospitalization and outpatient for mothers and children that is under the supervision of an obstetrician*

5. Rumah Bersalin adalah sarana pelayanan kesehatan dengan izin sebagai rumah bersalin, dilengkapi pelayanan pemeriksaan kehamilan, persalinan serta pemeriksaan ibu dan anak yang berada di bawah pengawasan bidan senior.
6. Poliklinik adalah sarana kesehatan yang dipakai untuk pelayanan berobat jalan, biasanya berada di bawah pengawasan dokter/tenaga medis.
7. Puskesmas (Pusat Kesehatan Masyarakat) adalah unit pelaksana teknis dinas kesehatan kabupaten/ kota yang mempunyai fungsi utama sebagai penyelenggara pelayanan kesehatan tingkat pertama. Wilayah kerja puskesmas maksimal adalah satu kecamatan dan untuk dapat menjangkau wilayah kerjanya, puskesmas mempunyai jaringan pelayanan yang meliputi unit Puskesmas Pembantu (Pustu), unit Puskesmas Keliling (Puskel), dan unit bidan desa/komunitas (Peraturan Menteri Kesehatan RI No. 75 Tahun 2014 Tentang Pusat Kesehatan Masyarakat).
5. *Maternity House is health care facility with a license as a maternity house, equipped with prenatal care, childbirth and examination of mothers and children which is under the supervision of a senior midwife.*
6. *Polyclinic is a health facility in which to get outpatient services, usually under the control of doctor/medical personnel.*
7. *Public Health Center is technical implementation unit of regency health department that have the primary function as a first-level health care providers. The working area standard of public health center is one district and to reach their working areas, public health centers have a service network covering subsidiary of public health center, mobile public health center units, and midwife units (Regulation of the Minister of Health of Indonesia Number 75 Year 2014 about Public Health Center).*

8. Apotek adalah suatu tempat tertentu yang digunakan untuk melakukan pekerjaan kefarmasian, dan penyaluran/penjualan obat atau bahan farmasi dan perbekalan kesehatan lainnya kepada masyarakat yang dikelola oleh tenaga apoteker (Peraturan Menteri Kesehatan RI No. 1332 Tahun 2002 Tentang Perubahan Atas Peraturan Menteri Kesehatan RI No. 922/MENKES/PER/X/1993 Tentang Ketentuan dan Tata Cara Pemberian Izin Apotek).
9. Untuk mengukur kemiskinan, BPS menggunakan konsep kemampuan memenuhi kebutuhan dasar (basic needs approach). Dengan pendekatan ini, kemiskinan dipandang sebagai ketidakmampuan dari sisi ekonomi untuk memenuhi kebutuhan dasar makanan dan bukan makanan yang diukur dari sisi pengeluaran. Metode yang digunakan adalah menghitung Garis Kemiskinan (GK), yang terdiri dari dua komponen yaitu Garis Kemiskinan Makanan (GKM) dan Garis Kemiskinan Non-Makanan (GKNM). Penghitungan Garis Kemiskinan dilakukan secara terpisah untuk daerah perkotaan dan perdesaan.
8. *Pharmacy is a specific place that is used for pharmaceutical jobs, and distribution/sale of drugs/ pharmaceuticals and other medical supplies to people that are administered by trained pharmacist (Regulation of the Minister of Health of Indonesia Number 1332 Year 2002 about the Changes of Regulation of the Minister of Health of Indonesia Number 922/MENKES/PER/X/1993 about Pro- vision and Procedures for Administration of Licensed Pharmacies).*
9. *To measure poverty, BPS- Statistics Indonesia has used the concept of basic needs approach. Therefore, poverty is viewed as economic inability to fulfill food and non-food basic needs which are measured by consumption/ expenditure. The method used is calculating poverty line, which consists of two components that are Food Poverty Line (FPL) and Non-Food Poverty Line (NFPL). The poverty line was calculated separately for urban and rural areas.*

10. Penduduk miskin adalah penduduk yang memiliki rata-rata pengeluaran per kapita per bulan di bawah Garis Kemiskinan.
10. *A person whose expenditure per capita per month is below the poverty line is considered to be poor.*
11. Garis Kemiskinan Makanan (GKM) merupakan nilai pengeluaran kebutuhan minimum makanan yang disetarakan dengan 2.100 kkal per kapita per hari. Garis Kemiskinan Non-Makanan (GKNM) adalah kebutuhan minimum untuk perumahan, sandang, pendidikan, kesehatan, dan kebutuhan dasar lainnya.
11. *The Food Poverty Line refers to the daily minimum requirement of 2,100 kcal per capita per day. The Non-Food Poverty Line refers to the minimum requirement for household necessities for clothing, education, health, and other basic individual needs.*

<https://pesawarankab.bps.go.id>

ULASAN**DESCRIPTION****Pendidikan**

Jumlah sekolah di Kabupaten Pesawaran tahun 2021 sebanyak 556 sekolah yang merupakan sekolah umum yang terdaftar di Kementerian Pendidikan, Kebudayaan, Riset, dan Teknologi. Jika dilihat berdasarkan jenjang pendidikan, maka mayoritas sekolah di Kabupaten Pesawaran adalah SD/ sederajat (315 sekolah), kemudian diikuti dengan TK/ sederajat (138 sekolah), dan SMP/ sederajat (67 sekolah). Sementara itu, jenjang pendidikan tinggi/universitas terdapat di Kecamatan Gedong Tataan Kabupaten Pesawaran pada tahun 2021.

Ketersediaan guru di sekolah umum yang ada di Kabupaten Pesawaran tahun 2021 sebanyak 5.813 orang. Jumlah guru berdasarkan jenjang pendidikannya adalah TK/ sederajat sebanyak 580 orang, SD/ sederajat sebanyak 3.182 orang, SMP/ sederajat sebanyak 1.200 orang, SMA/ sederajat sebanyak 851 orang.

Banyaknya murid menurut tingkat pendidikan di Kabupaten Pesawaran tahun 2021 adalah TK/ sederajat sebanyak 5.004 orang, SD/ sederajat sebanyak 42.291 orang, SMP/ sederajat sebanyak 15.195 orang, dan SMA/ sederajat sebanyak 12.378. Sejalan dengan keberadaan sekolah yang sebagian besar terpusat di Kecamatan

Education

The number of schools in Pesawaran Regency in 2021 is 556 public school registered in Ministry of Education, Culture, Research, and Technology. Based on education level, the majority of schools in Pesawaran Regency are Primary School (315 schools), followed by kindergarten (138 schools), and Lower Secondary School (67 schools). Meanwhile, university level only exist in Gedong Tataan Subdistrict in Pesawaran on 2021.

The teacher availability of public school in Pesawaran Regency in 2021 is 5,813. The number of teachers based on their education level is 580 teachers of kindergarten, 3,812 teachers of primary school, 1,200 teachers of lower secondary school, and 851 teachers of upper secondary school.

The number of students according to the education level in Pesawaran Regency in 2021 is 5,004 pupils of kindergarten, 42,291 pupils of primary school, 15,195 pupils of lower secondary school, and 12,378 pupils of upper secondary school. in line with the existence of schools, which are mostly concentrated in Gedong Tataan

Gedong Tataan, maka jumlah murid paling banyak pun terdapat pada Kecamatan tersebut sebesar 19.118 orang. Begitu pula dengan ketersediaan guru di Kecamatan tersebut merupakan yang terbanyak dengan jumlah 1.452 orang.

Subdistrict, the highest number of pupils is also exist in that subdistrict, which is 19,118 people. Likewise, the availability of teachers in that subdistrict is the largest with 1,452 people.

Kesehatan

Secara keseluruhan terdapat 544 fasilitas kesehatan di Kabupaten Pesawaran pada tahun 2021. Jumlah fasilitas kesehatan berdasarkan jenisnya adalah 2 Rumah Sakit, 15 Puskesmas, 11 Klinik/Balai Kesehatan, 466 Posyandu, dan 50 Poskesdes. Keberadaan Rumah Sakit hanya terdapat di Kecamatan Gedong Tataan, sementara fasilitas kesehatan lainnya sudah tersebar di seluruh kecamatan yang ada di Kabupaten Pesawaran.

Jumlah tenaga kesehatan sebanyak 1.084 orang yang sebagian besarnya adalah bidan sebanyak 578 orang. Tenaga kesehatan paling banyak terdapat di Kecamatan Gedong Tataan sebesar 431 orang, sementara tenaga kesehatan paling sedikit terdapat di Kecamatan Way Khilau sebanyak 25 orang.

Health

Overall, there are 544 health facilities in Pesawaran Regency in 2021. The number of health facilities by type is 2 Hospitals, 15 Public Health Care, 11 Clinics/Health Centers, 466 Maternal and Child Health Center, and 50 Village Health Center. The existence of hospital is only in Gedong Tataan Subistrict, while other health facilities are scattered throughout all subdistricts in Pesawaran Regency.

The number of health human resources is 1,084 people, mostly midwives 578 people. The highest number of health human resources is in Gedong Tataan Subdistrict 431 people, while the lowest number of health human resources is in Way Khilau District 25 people.

Agama

Sebagian besar penduduk Kabupaten Pesawaran memeluk agama Islam. Adapun tempat-tempat peribadatan di Kabupaten Pesawaran adalah 652 masjid, 44 gereja, 2 pura, dan 12 vihara.

Kemiskinan

Garis kemiskinan di Kabupaten Pesawaran pada tahun 2021 adalah 420.032 rupiah perkapita perbulan. Persentase penduduk miskin di Kabupaten Pesawaran adalah sebesar 15,11 persen. Indeks Kedalaman Kemiskinan di Kabupaten Pesawaran sebesar 2,30, dan Indeks Keparahan Kemiskinan sebesar 0,57.

Religion

Most of Pesawaran Regency residents are Muslim. The places of worship in Pesawaran Regency are 652 mosques, 44 churches, 2 temples, and 12 vihara.

Poverty

The poverty line in Pesawaran Regency in 2021 is 420,032 rupiah per capita per month. The percentage of poor people in Pesawaran Regency is 15.11 percent. The Poverty Depth Index in Pesawaran Regency is 2.30, and the Poverty Severity Index is 0.57.

Gambar 4.1
Figures

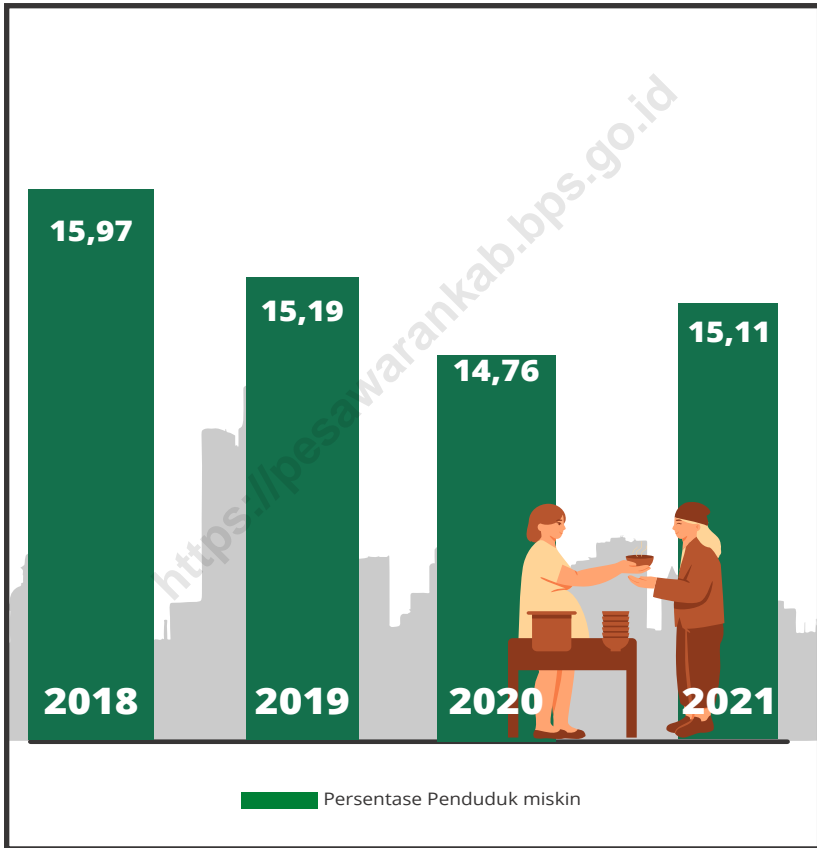
Jumlah Fasilitas Kesehatan di Kabupaten Pesawaran, 2021
Number of Health Facilities in Pesawaran Regency, 2021



Sumber/Source: Dinas Kesehatan Kabupaten Pesawaran
Health Agency of Pesawaran Regency

Gambar 4.2
Figures

Persentase Penduduk Miskin di Kabupaten Pesawaran, 2018-2021
Percentage of Poor People in Pesawaran Regency, 2018-2021



Sumber/Source: BPS, Survei Sosial Ekonomi Nasional Maret
BPS-Statistics Indonesia, March National Socioeconomic Survey

4.1 PENDIDIKAN EDUCATION

Tabel 4.1.1 Jumlah Sekolah, Guru, dan Murid Taman Kanak-Kanak (TK) di Bawah Kementerian Pendidikan, Kebudayaan, Riset, dan Teknologi menurut Kecamatan di Kabupaten Pesawaran, 2020/2021 dan 2021/2022
Number of Schools, Teachers, and Pupils in Kindergarten Under The Ministry of Education, Culture, Research, and Technology by Subdistrict in Pesawaran Regency, 2020/2021 and 2021/2022

Kecamatan Subdistrict	Sekolah/Schools					
	Negeri/Public		Swasta/Private		Jumlah/Total	
	2020/2021	2021/2022	2020/2021	2021/2022	2020/2021	2021/2022
(1)	(2)	(3)	(4)	(5)	(6)	(7)
1. Punduh Pidada	–	–	3	6	3	6
2. Marga Punduh	–	–	4	4	4	4
3. Padang Cermin	–	–	4	4	4	4
4. Teluk Pandan	–	–	10	10	10	10
5. Way Ratai	–	–	2	2	2	2
6. Kedondong	–	–	10	10	10	10
7. Way Khilau	–	–	11	13	11	13
8. Way Lima	–	–	10	10	10	10
9. Gedong Tataan	2	2	36	35	38	37
10. Negeri Katon	–	–	24	24	24	24
11. Tegineneng	–	–	18	18	18	18
Pesawaran	2	2	132	136	134	138

Lanjutan Tabel/Continued Table 4.1.1

Kecamatan Subdistrict	Guru ¹ /Teachers ¹					
	Negeri/Public		Swasta/Private		Jumlah/Total	
	2020/2021	2021/2022	2020/2021	2021/2022	2020/2021	2021/2022
(1)	(8)	(9)	(10)	(11)	(12)	(13)
1. Punduh Pidada	–	–	11	19	11	19
2. Marga Punduh	–	–	15	15	15	15
3. Padang Cermin	–	–	16	16	16	16
4. Teluk Pandan	–	–	42	39	42	39
5. Way Ratai	–	–	6	6	6	6
6. Kedondong	–	–	47	43	47	43
7. Way Khilau	–	–	50	59	50	59
8. Way Lima	–	–	45	43	45	43
9. Gedong Tataan	16	19	182	162	198	181
10. Negeri Katon	–	–	91	87	91	87
11. Tegineneng	–	–	77	72	77	72
Pesawaran	16	19	582	561	598	580

Lanjutan Tabel/*Continued Table* 4.1.1

Kecamatan Subdistrict	Murid/Pupils					
	Negeri/Public		Swasta/Private		Jumlah/Total	
	2020/2021	2021/2022	2020/2021	2021/2022	2020/2021	2021/2022
(1)	(14)	(15)	(16)	(17)	(18)	(19)
1. Punduh Pidada	–	–	75	181	75	181
2. Marga Punduh	–	–	139	127	139	127
3. Padang Cermin	–	–	137	129	137	129
4. Teluk Pandan	–	–	314	297	314	297
5. Way Ratai	–	–	47	52	47	52
6. Kedondong	–	–	428	388	428	388
7. Way Khilau	–	–	377	446	377	446
8. Way Lima	–	–	382	358	382	358
9. Gedong Tataan	156	124	1 354	1 270	1 510	1 394
10. Negeri Katon	–	–	1 001	936	1 001	936
11. Tegineneng	–	–	720	696	720	696
Pesawaran	156	124	4 974	4 880	5 130	5 004

Catatan/Note: ¹ Jumlah guru termasuk kepala sekolah dan guru/*The total of teachers including headmaster and teacher*

Sumber/Source: Kementerian Pendidikan, Kebudayaan, Riset, dan Teknologi, Sistem Data Pokok Pendidikan, data semester ganjil 2021
Ministry of Education, Culture, Research, and Technology, Basic Education Data System, odd semester 2021

Tabel
Table 4.1.2

Jumlah Sekolah, Guru, dan Murid Raudatul Athfal (RA) di Bawah Kementerian Agama menurut Kecamatan di Kabupaten Pesawaran, 2020/2021 dan 2021/2022
Number of Schools, Teachers, and Pupils in Raudatul Athfal (RA) Under The Ministry of Religious Affairs by Subdistrict in Pesawaran Regency, 2020/2021 dan 2021/2022

Kecamatan Subdistrict	Sekolah/Schools		Guru/Teachers		Murid/Pupils	
	2020/2021	2021/2022	2020/2021	2021/2022	2020/2021	2021/2022
(1)	(2)	(3)	(4)	(5)	(6)	(7)
1. Punduh Pidada	3	3	12	16	100	86
2. Marga Punduh	–	–	–	–	–	–
3. Padang Cermin	7	2	35	13	315	74
4. Teluk Pandan	–	1	–	6	–	80
5. Way Ratai	3	7	12	36	64	200
6. Kedondong	7	9	36	48	273	273
7. Way Khilau	1	1	4	4	41	40
8. Way Lima	3	3	15	19	170	139
9. Gedong Tataan	6	6	24	39	346	272
10. Negeri Katon	14	15	67	76	767	782
11. Tegineneng	7	7	36	48	231	211
Pesawaran	51	54	241	305	2 307	2 157

Catatan/Note: Seluruh Raudatul Athfal (RA) berstatus swasta/All Raudatul Athfal (RA) are private

Sumber/Source: Kementerian Agama, EMIS, data semester ganjil
 Ministry of Religious Affairs, EMIS, odd semester data

Tabel 4.1.3
Table

Jumlah Sekolah, Guru, dan Murid Sekolah Dasar (SD) di Bawah Kementerian Pendidikan, Kebudayaan, Riset, dan Teknologi menurut Kecamatan di Kabupaten Pesawaran, 2020/2021 dan 2021/2022
Number of Schools, Teachers, and Pupils in Primary Schools Under The Ministry of Education, Culture, Research, and Technology by Subdistrict in Pesawaran Regency, 2020/2021 and 2021/2022

Kecamatan Subdistrict	Sekolah/Schools					
	Negeri/Public		Swasta/Private		Jumlah/Total	
	2020/2021	2021/2022	2020/2021	2021/2022	2020/2021	2021/2022
(1)	(2)	(3)	(4)	(5)	(6)	(7)
1. Punduh Pidada	12	12	–	–	12	12
2. Marga Punduh	8	8	1	1	9	9
3. Padang Cermin	20	20	3	3	23	23
4. Teluk Pandan	14	14	–	1	14	15
5. Way Ratai	23	23	–	–	23	23
6. Kedondong	26	26	1	1	27	27
7. Way Khilau	20	20	1	1	21	21
8. Way Lima	35	35	–	–	35	35
9. Gedong Tataan	63	63	4	5	67	68
10. Negeri Katon	46	46	–	–	46	46
11. Tegineneng	35	35	1	1	36	36
Pesawaran	302	302	11	13	313	315

Lanjutan Tabel/Continued Table 4.1.3

Kecamatan Subdistrict	Guru ¹ /Teachers ¹					
	Negeri/Public		Swasta/Private		Jumlah/Total	
	2020/2021	2021/2022	2020/2021	2021/2022	2020/2021	2021/2022
(1)	(8)	(9)	(10)	(11)	(12)	(13)
1. Punduh Pidada	108	98	–	–	108	98
2. Marga Punduh	87	89	6	6	93	95
3. Padang Cermin	198	187	16	15	214	202
4. Teluk Pandan	202	177	–	9	202	186
5. Way Ratai	227	222	–	–	227	222
6. Kedondong	258	243	19	19	277	262
7. Way Khilau	207	196	10	9	217	205
8. Way Lima	355	320	–	–	355	320
9. Gedong Tataan	749	680	57	49	806	729
10. Negeri Katon	510	485	–	–	510	485
11. Tegineneng	400	374	4	4	404	378
Pesawaran	3 301	3 071	112	111	3 413	3 182

Lanjutan Tabel/*Continued Table 4.1.3*

Kecamatan Subdistrict	Murid/Pupils					
	Negeri/Public		Swasta/Private		Jumlah/Total	
	2020/2021	2021/2022	2020/2021	2021/2022	2020/2021	2021/2022
(1)	(14)	(15)	(16)	(17)	(18)	(19)
1. Punduh Pidada	1 486	1 480	–	–	1 486	1 480
2. Marga Punduh	1 403	1 408	71	76	1 474	1 484
3. Padang Cermin	3 235	3 056	146	148	3 381	3 204
4. Teluk Pandan	3 249	3 241	–	41	3 249	3 282
5. Way Ratai	3 287	3 210	–	–	3 287	3 210
6. Kedondong	2 387	2 346	208	214	2 595	2 560
7. Way Khilau	2 450	2 340	73	72	2 523	2 412
8. Way Lima	3 532	3 484	–	–	3 532	3 484
9. Gedong Tataan	9 581	9 100	760	971	10 341	10 071
10. Negeri Katon	6 171	5 998	–	–	6 171	5 998
11. Tegineneng	5 210	5 086	36	20	5 246	5 106
Pesawaran	41 991	40 749	1 294	1 542	43 285	42 291

Catatan/Note: ¹ Jumlah guru termasuk kepala sekolah dan guru/*The total of teachers including headmaster and teacher*
 Sumber/Source: Kementerian Pendidikan, Kebudayaan, Riset, dan Teknologi, Sistem Data Pokok Pendidikan, data semester ganjil 2021
Ministry of Education, Culture, Research, and Technology, Basic Education Data System, odd semester 2021

Tabel
Table 4.1.4

Jumlah Sekolah, Guru, dan Murid Madrasah Ibtidaiyah (MI) di Bawah Kementerian Agama menurut Kecamatan menurut Kecamatan di Kabupaten Pesawaran, 2020/2021 dan 2021/2022

Number of Schools, Teachers, and Pupils in Madrasah Ibtidaiyah (MI) Under The Ministry of Religious Affairs by Subdistrict in Pesawaran Regency, 2020/2021 dan 2021/2022

Kecamatan Subdistrict	Sekolah/Schools					
	Negeri/Public		Swasta/Private		Jumlah/Total	
	2020/2021	2021/2022	2020/2021	2021/2022	2020/2021	2021/2022
(1)	(2)	(3)	(4)	(5)	(6)	(7)
1. Punduh Pidada	–	–	4	4	4	4
2. Marga Punduh	–	–	1	1	1	1
3. Padang Cermin	–	–	10	10	10	10
4. Teluk Pandan	–	–	4	4	4	4
5. Way Ratai	–	–	6	6	6	6
6. Kedondong	1	1	17	17	18	18
7. Way Khilau	–	–	6	6	6	6
8. Way Lima	–	–	7	7	7	7
9. Gedong Tataan	–	–	5	5	5	5
10. Negeri Katon	1	1	6	6	7	7
11. Tegineneng	–	–	8	8	8	8
Pesawaran	2	2	74	74	76	76

Lanjutan Tabel/Continued Table 4.1.4

Kecamatan Subdistrict	Guru/Teachers					
	Negeri/Public		Swasta/Private		Jumlah/Total	
	2020/2021	2021/2022	2020/2021	2021/2022	2020/2021	2021/2022
(1)	(8)	(9)	(10)	(11)	(12)	(13)
1. Punduh Pidada	–	–	27	29	27	29
2. Marga Punduh	–	–	10	18	10	18
3. Padang Cermin	–	–	102	25	102	25
4. Teluk Pandan	–	–	40	123	40	123
5. Way Ratai	–	–	50	71	50	71
6. Kedondong	44	57	173	182	217	239
7. Way Khilau	–	–	63	69	63	69
8. Way Lima	–	–	60	68	60	68
9. Gedong Tataan	–	–	87	97	87	97
10. Negeri Katon	21	31	45	55	66	86
11. Tegineneng	–	–	88	104	88	104
Pesawaran	65	88	745	841	810	929

Lanjutan Tabel/Continued Table 4.1.4

Kecamatan Subdistrict	Murid/Pupils					
	Negeri/Public		Swasta/Private		Jumlah/Total	
	2020/2021	2021/2022	2020/2021	2021/2022	2020/2021	2021/2022
(1)	(14)	(15)	(16)	(17)	(18)	(19)
1. Punduh Pidada	–	–	465	382	465	382
2. Marga Punduh	–	–	189	270	189	270
3. Padang Cermin	–	–	1 115	245	1 115	245
4. Teluk Pandan	–	–	341	1 023	341	1 023
5. Way Ratai	–	–	636	782	636	782
6. Kedondong	967	959	1 528	1 477	2 495	2 436
7. Way Khilau	–	–	742	740	742	740
8. Way Lima	–	–	582	568	582	568
9. Gedong Tataan	–	–	1 067	1 093	1 067	1 093
10. Negeri Katon	327	316	759	880	1 086	1 196
11. Tegineneng	–	–	901	1 062	901	1 062
Pesawaran	1 294	1 275	8 325	8 522	9 619	9 797

Sumber/Source: Kementerian Agama, EMIS, data semester ganjil
Ministry of Religious Affairs, EMIS, odd semester data

Tabel
Table 4.1.5

Jumlah Sekolah, Guru, dan Murid Sekolah Menengah Pertama (SMP) di Bawah Kementerian Pendidikan, Kebudayaan, Riset, dan Teknologi menurut Kecamatan di Kabupaten Pesawaran, 2020/2021 dan 2021/2022
Number of Schools, Teachers, and Pupils in Lower Secondary Schools Under The Ministry of Education, Culture, Research, and Technology by Subdistrict in Pesawaran Regency, 2020/2021 and 2021/2022

Kecamatan Subdistrict	Sekolah/Schools					
	Negeri/Public		Swasta/Private		Jumlah/Total	
	2020/2021	2021/2022	2020/2021	2021/2022	2020/2021	2021/2022
(1)	(2)	(3)	(4)	(5)	(6)	(7)
1. Punduh Pidada	3	3	1	1	4	4
2. Marga Punduh	3	3	–	–	3	3
3. Padang Cermin	3	3	2	3	5	6
4. Teluk Pandan	4	4	1	1	5	5
5. Way Ratai	3	3	–	1	3	4
6. Kedondong	3	3	1	1	4	4
7. Way Khilau	2	2	1	1	3	3
8. Way Lima	3	3	–	–	3	3
9. Gedong Tataan	7	7	5	6	12	13
10. Negeri Katon	6	6	6	6	12	12
11. Tegineneng	5	5	6	5	11	10
Pesawaran	42	42	23	25	65	67

Lanjutan Tabel/Continued Table 4.1.5

Kecamatan Subdistrict	Guru ¹ /Teachers ¹					
	Negeri/Public		Swasta/Private		Jumlah/Total	
	2020/2021	2021/2022	2020/2021	2021/2022	2020/2021	2021/2022
(1)	(8)	(9)	(10)	(11)	(12)	(13)
1. Punduh Pidada	41	39	8	8	49	47
2. Marga Punduh	52	49	–	–	52	49
3. Padang Cermin	83	82	22	17	105	99
4. Teluk Pandan	82	75	13	9	95	84
5. Way Ratai	42	40	–	2	42	42
6. Kedondong	79	76	6	6	85	82
7. Way Khilau	46	49	9	12	55	61
8. Way Lima	70	67	–	–	70	67
9. Gedong Tataan	267	265	55	60	322	325
10. Negeri Katon	134	141	53	48	187	189
11. Tegineng	118	115	44	40	162	155
Pesawaran	1 014	998	210	202	1 224	1 200

Lanjutan Tabel/*Continued Table 4.1.5*

Kecamatan Subdistrict	Murid/Pupils					
	Negeri/Public		Swasta/Private		Jumlah/Total	
	2020/2021	2021/2022	2020/2021	2021/2022	2020/2021	2021/2022
(1)	(14)	(15)	(16)	(17)	(18)	(19)
1. Punduh Pidada	506	457	81	71	587	528
2. Marga Punduh	581	525	–	–	581	525
3. Padang Cermin	1 376	1 305	83	88	1 459	1 393
4. Teluk Pandan	1 285	1 217	92	96	1 377	1 313
5. Way Ratai	534	533	–	26	534	559
6. Kedondong	960	911	35	26	995	937
7. Way Khilau	510	511	34	55	544	566
8. Way Lima	538	477	–	–	538	477
9. Gedong Tataan	3 600	3 630	669	749	4 269	4 379
10. Negeri Katon	1 798	1 832	933	838	2 731	2 670
11. Tegineng	1 452	1 455	527	393	1 979	1 848
Pesawaran	13 140	12 853	2 454	2 342	15 594	15 195

Catatan/Note: ¹ Jumlah guru termasuk kepala sekolah dan guru/*The total of teachers including headmaster and teacher*
 Sumber/Source: Kementerian Pendidikan, Kebudayaan, Riset, dan Teknologi, Sistem Data Pokok Pendidikan, data semester ganjil 2021
Ministry of Education, Culture, Research, and Technology, Basic Education Data System, odd semester 2021

Tabel
Table 4.1.6

Jumlah Sekolah, Guru, dan Murid Madrasah Tsanawiyah (MTs) di Bawah Kementerian Agama menurut Kecamatan di Kabupaten Pesawaran, 2020/2021 dan 2021/2022
Number of Schools, Teachers, and Pupils in Madrasah Tsanawiyah (MTs) Under The Ministry of Religious Affairs by Subdistrict in Pesawaran Regency, 2020/2021 dan 2021/2022

Kecamatan Subdistrict	Sekolah/Schools					
	Negeri/Public		Swasta/Private		Jumlah/Total	
	2020/2021	2021/2022	2020/2021	2021/2022	2020/2021	2021/2022
(1)	(2)	(3)	(4)	(5)	(6)	(7)
1. Punduh Pidada	–	–	1	2	1	2
2. Marga Punduh	–	–	2	2	2	2
3. Padang Cermin	–	–	6	2	6	2
4. Teluk Pandan	–	–	6	9	6	9
5. Way Ratai	–	–	3	4	3	4
6. Kedondong	1	1	7	7	8	8
7. Way Khilau	–	–	4	4	4	4
8. Way Lima	1	1	4	4	5	5
9. Gedong Tataan	–	–	6	6	6	6
10. Negeri Katon	–	–	5	5	5	5
11. Tegineneng	–	–	8	8	8	8
Pesawaran	2	2	52	53	54	55

Lanjutan Tabel/*Continued Table* 4.1.6

Kecamatan Subdistrict	Guru/Teachers					
	Negeri/Public		Swasta/Private		Jumlah/Total	
	2020/2021	2021/2022	2020/2021	2021/2022	2020/2021	2021/2022
(1)	(8)	(9)	(10)	(11)	(12)	(13)
1. Punduh Pidada	–	–	14	38	14	38
2. Marga Punduh	–	–	22	27	22	27
3. Padang Cermin	–	–	83	44	83	44
4. Teluk Pandan	–	–	79	116	79	116
5. Way Ratai	–	–	41	53	41	53
6. Kedondong	55	70	104	122	159	192
7. Way Khilau	–	–	63	69	63	69
8. Way Lima	43	53	54	60	97	113
9. Gedong Tataan	–	–	125	149	125	149
10. Negeri Katon	–	–	80	101	80	101
11. Tegineneng	–	–	145	145	145	145
Pesawaran	98	123	810	924	908	1 047

Lanjutan Tabel/Continued Table 4.1.6

Kecamatan Subdistrict	Murid/Pupils					
	Negeri/Public		Swasta/Private		Jumlah/Total	
	2020/2021	2021/2022	2020/2021	2021/2022	2020/2021	2021/2022
(1)	(14)	(15)	(16)	(17)	(18)	(19)
1. Punduh Pidada	–	–	157	135	157	135
2. Marga Punduh	–	–	253	224	253	224
3. Padang Cermin	–	–	669	349	669	349
4. Teluk Pandan	–	–	522	826	522	826
5. Way Ratai	–	–	486	529	486	529
6. Kedondong	1 025	1 039	1 134	1 016	2 159	2 055
7. Way Khilau	–	–	498	463	498	463
8. Way Lima	1	660	235	404	236	1 064
9. Gedong Tataan	–	–	1 331	1 367	1 331	1 367
10. Negeri Katon	–	–	869	909	869	909
11. Tegineneng	–	–	1 119	1 147	1 119	1 147
Pesawaran	1 026	1 699	7 273	7 369	8 299	9 068

Sumber/Source: Kementerian Agama, EMIS, data semester ganjil
 Ministry of Religious Affairs, EMIS, odd semester data

Tabel 4.1.7
Table

Jumlah Sekolah, Guru, dan Murid Sekolah Menengah Atas (SMA) di Bawah Kementerian Pendidikan, Kebudayaan, Riset, dan Teknologi menurut Kecamatan di Kabupaten Pesawaran, 2020/2021 dan 2021/2022
Number of Schools, Teachers, and Pupils in Upper Secondary School Under The Ministry of Education, Culture, Research, and Technology by Subdistrict in Pesawaran Regency, 2020/2021 and 2021/2022

Kecamatan Subdistrict	Sekolah/Schools					
	Negeri/Public		Swasta/Private		Jumlah/Total	
	2020/2021	2021/2022	2020/2021	2021/2022	2020/2021	2021/2022
(1)	(2)	(3)	(4)	(5)	(6)	(7)
1. Punduh Pidada	1	1	–	–	1	1
2. Marga Punduh	1	1	1	1	2	2
3. Padang Cermin	2	2	2	2	4	4
4. Teluk Pandan	–	–	–	–	–	–
5. Way Ratai	–	–	–	–	–	–
6. Kedondong	1	1	–	–	1	1
7. Way Khilau	1	1	–	–	1	1
8. Way Lima	1	1	–	–	1	1
9. Gedong Tataan	2	2	1	2	3	4
10. Negeri Katon	2	2	1	1	3	3
11. Tegineneng	2	2	2	2	4	4
Pesawaran	13	13	7	8	20	21

Lanjutan Tabel/Continued Table 4.1.7

Kecamatan Subdistrict	Guru ¹ /Teachers ¹					
	Negeri/Public		Swasta/Private		Jumlah/Total	
	2020/2021	2021/2022	2020/2021	2021/2022	2020/2021	2021/2022
(1)	(8)	(9)	(10)	(11)	(12)	(13)
1. Punduh Pidada	26	26	–	–	26	26
2. Marga Punduh	36	35	8	9	44	44
3. Padang Cermin	86	94	10	9	96	103
4. Teluk Pandan	–	–	–	–	–	–
5. Way Ratai	–	–	–	–	–	–
6. Kedondong	46	44	–	–	46	44
7. Way Khilau	17	14	–	–	17	14
8. Way Lima	24	24	–	–	24	24
9. Gedong Tataan	102	92	5	15	107	107
10. Negeri Katon	51	50	7	7	58	57
11. Tegineneng	59	58	13	11	72	69
Pesawaran	447	437	43	51	490	488

Lanjutan Tabel/*Continued Table 4.1.7*

Kecamatan Subdistrict	Murid/Pupils					
	Negeri/Public		Swasta/Private		Jumlah/Total	
	2020/2021	2021/2022	2020/2021	2021/2022	2020/2021	2021/2022
(1)	(14)	(15)	(16)	(17)	(18)	(19)
1. Punduh Pidada	242	257	–	–	242	257
2. Marga Punduh	589	628	64	70	653	698
3. Padang Cermin	1 460	1 543	182	188	1 642	1 731
4. Teluk Pandan	–	–	–	–	–	–
5. Way Ratai	–	–	–	–	–	–
6. Kedondong	688	673	–	–	688	673
7. Way Khilau	113	155	–	–	113	155
8. Way Lima	93	123	–	–	93	123
9. Gedong Tataan	1 304	1 322	31	111	1 335	1 433
10. Negeri Katon	667	703	75	70	742	773
11. Tegineneng	749	737	141	132	890	869
Pesawaran	5 905	6 141	493	571	6 398	6 712

Catatan/Note: ¹ Jumlah guru termasuk kepala sekolah dan guru/*The total of teachers including headmaster and teacher*
 Sumber/Source: Kementerian Pendidikan, Kebudayaan, Riset, dan Teknologi, Sistem Data Pokok Pendidikan, data semester ganjil 2021
Ministry of Education, Culture, Research, and Technology, Basic Education Data System, odd semester 2021

Tabel
Table 4.1.8

Jumlah Sekolah, Guru, dan Murid Sekolah Menengah Kejuruan (SMK) di Bawah Kementerian Pendidikan, Kebudayaan, Riset, dan Teknologi menurut Kecamatan di Kabupaten Pesawaran, 2020/2021 dan 2021/2022
Number of Schools, Teachers, and Pupils in Vocational High Schools Under The Ministry of Education, Culture, Research, and Technology by Subdistrict in Pesawaran Regency, 2020/2021 and 2021/2022

Kecamatan Subdistrict	Sekolah/Schools					
	Negeri/Public		Swasta/Private		Jumlah/Total	
	2020/2021	2021/2022	2020/2021	2021/2022	2020/2021	2021/2022
(1)	(2)	(3)	(4)	(5)	(6)	(7)
1. Punduh Pidada	–	–	–	–	–	–
2. Marga Punduh	–	–	–	–	–	–
3. Padang Cermin	1	1	2	2	3	3
4. Teluk Pandan	–	–	–	–	–	–
5. Way Ratai	–	–	1	1	1	1
6. Kedondong	–	–	2	3	2	3
7. Way Khilau	–	–	–	–	–	–
8. Way Lima	–	–	–	–	–	–
9. Gedong Tataan	1	1	3	3	4	4
10. Negeri Katon	1	1	1	1	2	2
11. Tegineneng	1	1	1	1	2	2
Pesawaran	4	4	10	11	14	15

Lanjutan Tabel/*Continued Table* 4.1.8

Kecamatan Subdistrict	Guru ¹ /Teachers ¹					
	Negeri/Public		Swasta/Private		Jumlah/Total	
	2020/2021	2021/2022	2020/2021	2021/2022	2020/2021	2021/2022
(1)	(8)	(9)	(10)	(11)	(12)	(13)
1. Punduh Pidada	–	–	–	–	–	–
2. Marga Punduh	–	–	–	–	–	–
3. Padang Cermin	65	64	26	22	91	86
4. Teluk Pandan	–	–	–	–	–	–
5. Way Ratai	–	–	12	10	12	10
6. Kedondong	–	–	47	46	47	46
7. Way Khilau	–	–	–	–	–	–
8. Way Lima	–	–	–	–	–	–
9. Gedong Tataan	64	56	56	54	120	110
10. Negeri Katon	59	53	13	10	72	63
11. Tegineneng	32	29	21	19	53	48
Pesawaran	220	202	175	161	395	363

Lanjutan Tabel/Continued Table 4.1.8

Kecamatan Subdistrict	Murid/Pupils					
	Negeri/Public		Swasta/Private		Jumlah/Total	
	2020/2021	2021/2022	2020/2021	2021/2022	2020/2021	2021/2022
(1)	(14)	(15)	(16)	(17)	(18)	(19)
1. Punduh Pidada	–	–	–	–	–	–
2. Marga Punduh	–	–	–	–	–	–
3. Padang Cermin	930	916	220	202	1 150	1 118
4. Teluk Pandan	–	–	–	–	–	–
5. Way Ratai	–	–	102	102	102	102
6. Kedondong	–	–	876	1 010	876	1 010
7. Way Khilau	–	–	–	–	–	–
8. Way Lima	–	–	–	–	–	–
9. Gedong Tataan	850	793	911	1 048	1 761	1 841
10. Negeri Katon	795	785	97	104	892	889
11. Tegineneng	357	352	356	354	713	706
Pesawaran	2 932	2 846	2 562	2 820	5 494	5 666

Catatan/Note: ¹ Jumlah guru termasuk kepala sekolah dan guru/The total of teachers including headmaster and teacher
 Sumber/Source: Kementerian Pendidikan, Kebudayaan, Riset, dan Teknologi, Sistem Data Pokok Pendidikan, data semester ganjil 2021
 Ministry of Education, Culture, Research, and Technology, Basic Education Data System, odd semester 2021

Tabel
Table 4.1.9

**Jumlah Sekolah, Guru, dan Murid Madrasah Aliyah (MA)
di Bawah Kementerian Agama menurut Kecamatan di
Kabupaten Pesawaran, 2020/2021 dan 2021/2022**
*Number of Schools, Teachers, and Pupils in Madrasah Aliyah
(MA) Under the Ministry of Religious Affairs by Subdistrict in
Pesawaran Regency, 2020/2021 dan 2021/2022*

Kecamatan Subdistrict	Sekolah/Schools					
	Negeri/Public		Swasta/Private		Jumlah/Total	
	2020/2021	2021/2022	2020/2021	2021/2022	2020/2021	2021/2022
(1)	(2)	(3)	(4)	(5)	(6)	(7)
1. Punduh Pidada	–	–	1	1	1	1
2. Marga Punduh	–	–	1	1	1	1
3. Padang Cermin	–	–	5	1	5	1
4. Teluk Pandan	–	–	3	4	3	4
5. Way Ratai	–	–	1	3	1	3
6. Kedondong	1	1	3	3	4	4
7. Way Khilau	–	–	1	1	1	1
8. Way Lima	–	–	2	2	2	2
9. Gedong Tataan	–	–	2	2	2	2
10. Negeri Katon	–	–	1	1	1	1
11. Tegineneng	–	–	2	2	2	2
Pesawaran	1	1	22	22	23	23

Lanjutan Tabel/Continued Table 4.1.9

Kecamatan Subdistrict	Guru/Teachers					
	Negeri/Public		Swasta/Private		Jumlah/Total	
	2020/2021	2021/2022	2020/2021	2021/2022	2020/2021	2021/2022
(1)	(8)	(9)	(10)	(11)	(12)	(13)
1. Punduh Pidada	–	–	21	23	21	23
2. Marga Punduh	–	–	16	14	16	14
3. Padang Cermin	–	–	63	8	63	8
4. Teluk Pandan	–	–	42	54	42	54
5. Way Ratai	–	–	10	40	10	40
6. Kedondong	50	71	43	53	93	124
7. Way Khilau	–	–	11	11	11	11
8. Way Lima	–	–	23	33	23	33
9. Gedong Tataan	–	–	35	54	35	54
10. Negeri Katon	–	–	17	25	17	25
11. Tegineneng	–	–	41	53	41	53
Pesawaran	50	71	322	377	372	448

Lanjutan Tabel/*Continued Table* 4.1.9

Kecamatan Subdistrict	Murid/Pupils					
	Negeri/Public		Swasta/Private		Jumlah/Total	
	2020/2021	2021/2022	2020/2021	2021/2022	2020/2021	2021/2022
(1)	(14)	(15)	(16)	(17)	(18)	(19)
1. Punduh Pidada	–	–	85	101	85	101
2. Marga Punduh	–	–	32	40	32	40
3. Padang Cermin	–	–	383	150	383	150
4. Teluk Pandan	–	–	264	376	264	376
5. Way Ratai	–	–	82	267	82	267
6. Kedondong	710	709	534	502	1 244	1 211
7. Way Khilau	–	–	120	119	120	119
8. Way Lima	–	–	392	410	392	410
9. Gedong Tataan	–	–	540	536	540	536
10. Negeri Katon	–	–	252	313	252	313
11. Tegineneng	–	–	291	281	291	281
Pesawaran	710	709	2 975	3 095	3 685	3 804

Sumber/*Source*: Kementerian Agama, EMIS, data semester ganjil
 Ministry of Religious Affairs, EMIS, odd semester data

Tabel
Table 4.1.10

Jumlah Desa¹/Kelurahan yang Memiliki Fasilitas Sekolah menurut Kecamatan dan Tingkat Pendidikan di Kabupaten Pesawaran, 2019–2021
Number of Villages¹/Kelurahan Having Educational Facilities by Subdistrict and Educational Level in Pesawaran Regency, 2019–2021

Kecamatan Subdistrict	SD Primary School		
	2019	2020	2021
(1)	(2)	(3)	(4)
1. Punduh Pidada	7	8	8
2. Marga Punduh	7	7	7
3. Padang Cermin	12	12	12
4. Teluk Pandan	10	10	10
5. Way Ratai	11	11	11
6. Kedondong	12	12	12
7. Way Khilau	10	10	10
8. Way Lima	16	16	16
9. Gedong Tataan	19	19	19
10. Negeri Katon	21	21	21
11. Tegineneng	16	16	16
Pesawaran	141	142	142

Lanjutan Tabel/*Continued Table* 4.1.10

Kecamatan Subdistrict	SMP <i>Lower Secondary School</i>		
	2019	2020	2021
(1)	(5)	(6)	(7)
1. Punduh Pidada	5	5	5
2. Marga Punduh	3	4	4
3. Padang Cermin	4	4	4
4. Teluk Pandan	8	8	8
5. Way Ratai	6	6	7
6. Kedondong	8	8	8
7. Way Khilau	5	5	6
8. Way Lima	7	7	7
9. Gedong Tataan	13	13	14
10. Negeri Katon	13	13	15
11. Tegineneng	12	12	12
Pesawaran	84	85	90

Lanjutan Tabel/*Continued Table* 4.1.10

Kecamatan Subdistrict	SMA Upper Secondary School		
	2019	2020	2021
(1)	(8)	(9)	(10)
1. Punduh Pidada	3	3	3
2. Marga Punduh	3	3	3
3. Padang Cermin	1	1	1
4. Teluk Pandan	4	4	4
5. Way Ratai	4	4	4
6. Kedondong	4	4	4
7. Way Khilau	2	2	2
8. Way Lima	2	2	2
9. Gedong Tataan	4	5	5
10. Negeri Katon	4	4	5
11. Tegineneng	4	4	4
Pesawaran	35	36	37

Lanjutan Tabel/*Continued Table* 4.1.10

Kecamatan Subdistrict	SMK Vocational School		
	2019	2020	2021
(1)	(11)	(12)	(13)
1. Punduh Pidada	–	–	–
2. Marga Punduh	–	–	–
3. Padang Cermin	1	2	2
4. Teluk Pandan	1	1	1
5. Way Ratai	2	2	1
6. Kedondong	1	1	2
7. Way Khilau	–	–	–
8. Way Lima	–	–	–
9. Gedong Tataan	4	4	3
10. Negeri Katon	3	2	2
11. Tegineneng	2	2	2
Pesawaran	14	14	13

Lanjutan Tabel/Continued Table 4.1.10

Kecamatan Subdistrict	Perguruan Tinggi University		
	2019	2020	2021
(1)	(14)	(15)	(16)
1. Punduh Pidada	–	–	–
2. Marga Punduh	–	–	–
3. Padang Cermin	–	–	–
4. Teluk Pandan	–	–	–
5. Way Ratai	–	–	–
6. Kedondong	–	–	–
7. Way Khilau	–	–	–
8. Way Lima	–	–	–
9. Gedong Tataan	–	1	2
10. Negeri Katon	–	–	–
11. Tegineneng	–	–	–
Pesawaran	–	1	2

Catatan/Note: ¹ Desa pada tabel ini termasuk Unit Permukiman Transmigrasi (UPT) yang masih dibina oleh kementerian terkait dan nagari di Provinsi Sumatera Barat/Villages in this table include Transmigration Settlement Unit which is still fostered by the relevant ministries and the nagari in the Province of Sumatera Barat

Sumber/Source: BPS, Pendataan Potensi Desa (Podes)
BPS-Statistics Indonesia, Village Potential Data Collection

Tabel
Table 4.1.11

Angka Partisipasi Murni (APM) dan Angka Partisipasi Kasar (APK) menurut Jenjang Pendidikan di Kabupaten Pesawaran, 2020 dan 2021
Net Participation Rates and Gross Participation Rates by Educational Level in Pesawaran Regency, 2020 and 2021

Jenjang Pendidikan <i>Educational Level</i>	Angka Partisipasi Murni (APM) <i>Net Participation Rates</i>		Angka Partisipasi Kasar (APK) <i>Gross Participation Rates</i>	
	2020	2021	2020	2021
(1)	(2)	(3)	(4)	(5)
SD/MI/Sederajat <i>Primary School</i>	99,17	99,25	108,07	105,72
SMP/MTs/Sederajat <i>Lower Secondary School</i>	83,50	83,71	90,19	92,07
SMA/SMK/MA/Sederajat <i>Upper Secondary School</i>	65,23	64,61	91,99	91,64
PT/ <i>University</i>	9,08	8,97	12,15	14,24

Sumber/Source: BPS, Survei Sosial Ekonomi Nasional (Susenas)
BPS-Statistics Indonesia, National Socioeconomic Survey

Tabel
Table 4.1.12**Persentase Penduduk Berumur 15 Tahun ke Atas yang Melek Huruf menurut Kelompok Umur di Kabupaten Pesawaran, 2020 dan 2021**
Percentage of Literate People Aged 15 Years and Over by Age Group in Pesawaran Regency, 2020 and 2021

Kelompok Umur Age Group	2020	2021
(1)	(2)	(3)
15–19	100,00	100,00
20–24	100,00	100,00
25–29	100,00	100,00
30–34	99,42	99,39
35–39	100,00	99,24
40–44	100,00	100,00
45–49	99,03	99,24
50+	89,92	89,21
Jumlah/Total	96,98	96,51
15–24	100,00	100,00
15–44	99,91	99,77
15+	96,98	96,51
45+	92,14	91,43

Sumber/Source: BPS, Survei Sosial Ekonomi Nasional (Susenas)/BPS-Statistics Indonesia, National Socioeconomic Survey

4.2 KESEHATAN HEALTH

Tabel 4.2.1 Jumlah Desa¹/Kelurahan Yang Memiliki Sarana Kesehatan menurut Kecamatan di Kabupaten Pesawaran, 2019–2021
Number of Villages¹/Kelurahan Having Health Facilities by Subdistrict in Pesawaran Regency, 2019–2021

Kecamatan Subdistrict	Rumah Sakit Hospital		
	2019	2020	2021
(1)	(2)	(3)	(4)
1. Punduh Pidada	–	–	–
2. Marga Punduh	–	–	–
3. Padang Cermin	–	–	–
4. Teluk Pandan	–	–	–
5. Way Ratai	–	–	–
6. Kedondong	–	–	–
7. Way Khilau	–	–	–
8. Way Lima	–	–	–
9. Gedong Tataan	3	3	3
10. Negeri Katon	–	–	–
11. Tegineneng	–	–	–
Pesawaran	3	3	3

Lanjutan Tabel/*Continued Table 4.2.1*

Kecamatan Subdistrict	Rumah Sakit Bersalin Maternity Hospital		
	2019	2020	2021
(1)	(5)	(6)	(7)
1. Punduh Pidada	–	–	–
2. Marga Punduh	–	–	–
3. Padang Cermin	–	–	–
4. Teluk Pandan	–	–	–
5. Way Ratai	–	–	–
6. Kedondong	–	–	–
7. Way Khilau	–	–	–
8. Way Lima	–	–	–
9. Gedong Tataan	–	–	–
10. Negeri Katon	–	–	–
11. Tegineneng	–	–	–
Pesawaran	–	–	–

Lanjutan Tabel/*Continued Table* 4.2.1

Kecamatan Subdistrict	Poliklinik Polyclinic		
	2019	2020	2021
(1)	(8)	(9)	(10)
1. Punduh Pidada	1	1	1
2. Marga Punduh	–	–	–
3. Padang Cermin	2	2	2
4. Teluk Pandan	2	2	2
5. Way Ratai	1	1	1
6. Kedondong	2	2	2
7. Way Khilau	1	1	1
8. Way Lima	1	1	1
9. Gedong Tataan	7	7	6
10. Negeri Katon	5	4	5
11. Tegineneng	–	–	–
Pesawaran	22	21	21

Lanjutan Tabel/*Continued Table 4.2.1*

Kecamatan Subdistrict	Puskesmas Public Health Center		
	2019	2020	2021
(1)	(11)	(12)	(13)
1. Punduh Pidada	1	1	1
2. Marga Punduh	1	1	1
3. Padang Cermin	1	1	1
4. Teluk Pandan	1	1	1
5. Way Ratai	1	1	1
6. Kedondong	1	1	1
7. Way Khilau	1	2	–
8. Way Lima	1	1	1
9. Gedong Tataan	2	2	2
10. Negeri Katuh	2	2	2
11. Tegineneng	2	2	2
Pesawaran	14	15	13

Lanjutan Tabel/*Continued Table* 4.2.1

Kecamatan Subdistrict	Puskesmas Pembantu Subsidiary of Public Health Center		
	2019	2020	2021
(1)	(14)	(15)	(16)
1. Punduh Pidada	3	3	3
2. Marga Punduh	1	2	2
3. Padang Cermin	1	1	1
4. Teluk Pandan	2	2	2
5. Way Ratai	3	3	3
6. Kedondong	5	5	5
7. Way Khilau	3	4	4
8. Way Lima	5	5	4
9. Gedong Tataan	6	6	6
10. Negeri Katon	5	5	5
11. Tegineneng	5	5	5
Pesawaran	39	41	40

Lanjutan Tabel/Continued Table 4.2.1

Kecamatan Subdistrict	Apotek Pharmacy		
	2019	2020	2021
(1)	(17)	(18)	(19)
1. Punduh Pidada	–	–	–
2. Marga Punduh	–	–	–
3. Padang Cermin	1	1	1
4. Teluk Pandan	1	1	1
5. Way Ratai	1	1	1
6. Kedondong	1	1	2
7. Way Khilau	1	1	1
8. Way Lima	–	–	–
9. Gedong Tataan	7	6	7
10. Negeri Katon	2	2	2
11. Tegineneng	2	2	3
Pesawaran	16	15	18

Catatan/Note: ¹ Desa pada tabel ini termasuk Unit Permukiman Transmigrasi (UPT) yang masih dibina oleh kementerian terkait dan nagari di Provinsi Sumatera Barat/Villages in this table include Transmigration Settlement Unit which is still fostered by the relevant ministries and the nagari in the Province of Sumatera Barat

Sumber/Source: BPS, Pendataan Potensi Desa (Podes)
BPS-Statistics Indonesia, Village Potential Data Collecting

Tabel
Table 4.2.2**Jumlah Tenaga Kesehatan¹ menurut Kecamatan di
Kabupaten Pesawaran, 2021**
**Number of Health Human Resources¹ by Subdistrict in
Pesawaran Regency, 2021**

Kecamatan Subdistrict	Dokter Doctor	Perawat Nurse	Bidan Midwife	Farmasi Pharmaceutical	Ahli Gizi Nutritionist
(1)	(2)	(3)	(4)	(5)	(6)
1. Punduh Pidada	2	19	25	1	1
2. Marga Punduh	1	14	28	1	1
3. Padang Cermin	2	19	23	2	1
4. Teluk Pandan	3	17	33	1	2
5. Way Ratai	2	16	37	1	2
6. Kedondong	1	27	37	1	1
7. Way Khilau	2	4	17	2	–
8. Way Lima	6	13	40	1	1
9. Gedong Tataan	29	194	177	22	9
10. Negeri Katon	7	37	78	3	4
11. Tegineneng	4	29	83	3	2
Pesawaran	55	389	578	38	24

Catatan/Note: ¹ Data ditinjau berdasarkan jumlah tenaga kerja di puskesmas dan rumah sakit/ Data based on the number of workers in public health centers and hospitals

Sumber/Source: Dinas Kesehatan Kabupaten Pesawaran
Health Agency of Pesawaran Regency

Tabel
Table 4.2.3

Jumlah Rumah Sakit Umum, Rumah Sakit Khusus, Puskesmas, Klinik/Balai Kesehatan, Posyandu, dan Polindes menurut Kecamatan di Kabupaten Pesawaran, 2020 dan 2021

Number of General Hospital, Specialized Hospital, Public Health Center, Clinic/Health Center, Maternal and Child Health Center, and Village Maternity by Subdistrict in Pesawaran Regency, 2020 and 2021

Kecamatan Subdistrict	Rumah Sakit Umum General Hospital		Rumah Sakit Khusus Specialized Hospital	
	2020	2021	2020	2021
(1)	(2)	(3)	(4)	(5)
1. Punduh Pidada	–	–	–	–
2. Marga Punduh	–	–	–	–
3. Padang Cermin	–	–	–	–
4. Teluk Pandan	–	–	–	–
5. Way Ratai	–	–	–	–
6. Kedondong	–	–	–	–
7. Way Khilau	–	–	–	–
8. Way Lima	–	–	–	–
9. Gedong Tataan	2	2	–	–
10. Negeri Katon	–	–	–	–
11. Tegineneng	–	–	–	–
Pesawaran	2	2	0	0

Lanjutan Tabel/*Continued Table 4.2.3*

Kecamatan Subdistrict	Puskesmas Public Health Center		Klinik/Balai Kesehatan Clinic/Health Center	
	2020	2021	2020	2021
(1)	(6)	(7)	(8)	(9)
1. Punduh Pidada	1	1	–	–
2. Marga Punduh	1	1	2	1
3. Padang Cermin	1	1	–	–
4. Teluk Pandan	1	1	–	–
5. Way Ratai	1	1	–	–
6. Kedondong	1	1	1	1
7. Way Khilau	2	2	1	1
8. Way Lima	1	1	1	1
9. Gedong Tataan	2	2	5	4
10. Negeri Katon	2	2	2	2
11. Tegineneng	2	2	1	1
Pesawaran	15	15	13	11

Lanjutan Tabel/Continued Table 4.2.3

Kecamatan Subdistrict	Posyandu Maternal and Child Health Center		Poskesdes Village Health Center	
	2020	2021	2020	2021
(1)	(10)	(11)	(12)	(13)
1. Punduh Pidada	22	21	2	2
2. Marga Punduh	18	18	5	5
3. Padang Cermin	24	24	5	5
4. Teluk Pandan	31	31	3	3
5. Way Ratai	36	36	3	3
6. Kedondong	34	55	4	2
7. Way Khilau	23	24	–	1
8. Way Lima	40	39	5	5
9. Gedong Tataan	96	95	9	9
10. Negeri Katon	74	67	8	8
11. Tegineneng	63	56	7	7
Pesawaran	461	466	51	50

Sumber/Source: Dinas Kesehatan Kabupaten Pesawaran
Health Agency of Pesawaran Regency

4.3 AGAMA DAN SOSIAL LAINNYA RELIGION AND OTHER SOCIAL AFFAIRS

Tabel 4.3.1 Jumlah Penduduk menurut Kecamatan dan Agama yang Dianut di Kabupaten Pesawaran, 2021
Population by Subdistrict and Religion in Pesawaran Regency, 2021

Kecamatan Subdistrict	Islam	Protestan Protestant	Katolik Catholic	Hindu	Budha Buddha	Lainnya Others
(1)	(2)	(3)	(4)	(5)	(6)	(7)
1. Punduh Pidada	15 531	69	88	11	0	–
2. Marga Punduh	15 498	4	0	7	1	–
3. Padang Cermin	28 830	307	19	4	0	–
4. Teluk Pandan	37 773	385	193	21	69	–
5. Way Ratai	35 270	109	250	1	12	–
6. Kedondong	38 473	63	2	0	6	–
7. Way Khilau	31 281	3	0	0	1	–
8. Way Lima	37 730	7	6	0	0	–
9. Gedong Tataan	103 284	1 098	269	16	104	–
10. Negeri Katon	69 097	873	880	283	913	–
11. Tegineneng	56 306	868	746	11	385	–
Pesawaran	469 076	3 786	2 433	354	1 491	–

Sumber/Source: Kementerian Agama Kabupaten Pesawaran
Religious Affair Ministry of Pesawaran Regency

Tabel
Table 4.3.2**Jumlah Tempat Peribadatan menurut Kecamatan di Kabupaten Pesawaran, 2021**
Number of Places of Worship by Subdistrict in Pesawaran Regency, 2021

Kecamatan Subdistrict	Masjid Mosque	Mushola Pray Room	Gereja Protestan Protestant Church	Gereja Katholik Catholic Church	Pura Temple	Vihara Vihara
(1)	(2)	(3)	(4)	(5)	(6)	(7)
1. Punduh Pidada	37	56	2	1	0	0
2. Marga Punduh	35	26	0	0	0	0
3. Padang Cermin	51	52	2	1	0	0
4. Teluk Pandan	44	46	2	2	0	1
5. Way Ratai	50	49	1	1	0	0
6. Kedondong	40	50	0	0	0	0
7. Way Khilau	39	47	0	0	0	0
8. Way Lima	52	40	0	0	0	0
9. Gedong Tataan	141	111	7	3	0	1
10. Negeri Katon	84	131	9	4	2	9
11. Tegineneng	79	96	4	5	0	1
Pesawaran	652	704	27	17	2	12

Sumber/Source: Kementerian Agama Kabupaten Pesawaran
Religious Affair Ministry of Pesawaran Regency

Tabel
Table 4.3.3

Jumlah Desa¹/Kelurahan yang Mengalami Bencana Alam² menurut Kecamatan di Kabupaten Pesawaran, 2019-2021
Number of Villages¹/Kelurahan that Had Natural Disaster² by Subdistrict in Pesawaran Regency, 2019-2021

Kecamatan Subdistrict	Banjir/Flood		
	2019	2020	2021
(1)	(2)	(3)	(4)
1. Punduh Pidada	7	9	8
2. Marga Punduh	7	8	4
3. Padang Cermin	12	12	2
4. Teluk Pandan	7	1	–
5. Way Ratai	–	2	–
6. Kedondong	8	3	4
7. Way Khilau	6	6	7
8. Way Lima	5	3	3
9. Gedong Tataan	2	3	3
10. Negeri Katon	–	1	1
11. Tegineng	–	–	1
Pesawaran	54	48	33

Lanjutan Tabel/Continued Table 4.3.3

Kecamatan Subdistrict	Gempa Bumi/Earthquake		
	2019	2020	2021
(1)	(5)	(6)	(7)
1. Punduh Pidada	–	–	–
2. Marga Punduh	–	–	1
3. Padang Cermin	–	–	–
4. Teluk Pandan	1	–	–
5. Way Ratai	–	–	–
6. Kedondong	–	–	–
7. Way Khilau	–	–	–
8. Way Lima	–	–	–
9. Gedong Tataan	–	–	–
10. Negeri Katon	–	–	–
11. Tegineneng	–	–	–
Pesawaran	1	–	1

Lanjutan Tabel/*Continued Table 4.3.3*

Kecamatan Subdistrict	Tanah Longsor/ <i>Landslide</i>		
	2019	2020	2021
(1)	(8)	(9)	(10)
1. Punduh Pidada	–	4	1
2. Marga Punduh	3	4	–
3. Padang Cermin	3	3	2
4. Teluk Pandan	5	2	1
5. Way Ratai	6	7	–
6. Kedondong	2	1	1
7. Way Khilau	1	1	–
8. Way Lima	–	–	–
9. Gedong Tataan	–	1	–
10. Negeri Katon	–	–	–
11. Tegineneng	–	–	–
Pesawaran	20	23	5

Catatan/*Note*: ¹ Desa pada tabel ini termasuk Unit Permukiman Transmigrasi (UPT) yang masih dibina oleh kementerian terkait dan nagari di Provinsi Sumatera Barat/*Villages in this table are included in Transmigration Settlement Unit which is still fostered by the relevant ministries and the nagari in the Province of Sumatera Barat*

Sumber/*Source*: ² Kejadian dalam setahun sebelum tahun pencacahan/*Occurrence in the last one year before the enumeration year*
BPS, Pendataan Potensi Desa (Podes)
BPS-Statistics Indonesia, Village Potential Data Collecting

4.4 KEMISKINAN POVERTY

Tabel 4.4.1 **Garis Kemiskinan, Jumlah, dan Persentase Penduduk Miskin di Kabupaten Pesawaran, 2014–2021**
Table 4.4.1 **Poverty Line, Number, and Percentage of Poor People in Pesawaran Regency, 2014–2021**

Tahun Year	Garis Kemiskinan (rupiah/kapita/bulan) Poverty Line (rupiah/capita/month)	Jumlah Penduduk Miskin (ribu) Number of Poor People (thousand)	Persentase Penduduk Miskin Percentage of Poor People
(1)	(2)	(3)	(4)
2014	294 602,57	74,01	17,51
2015	305 540,00	75,40	17,61
2016	330 874,00	74,45	17,31
2017	347 215,00	71,64	16,48
2018	360 909,00	70,14	15,97
2019	372 649,00	67,36	15,19
2020	403 444,00	66,04	14,76
2021	420 032,00	68,31	15,11

Sumber/Source: BPS, Survei Sosial Ekonomi Nasional Maret
BPS-Statistics Indonesia, March National Socioeconomic Survey

Tabel
Table 4.4.2

Indeks Kedalaman Kemiskinan dan Indeks Keparahan Kemiskinan di Kabupaten Pesawaran, 2014–2021
Poverty Gap Index and Poverty Severity Index in Pesawaran Regency, 2014–2021

Tahun Year	Indeks Kedalaman Kemiskinan Poverty Gap Index	Indeks Keparahan Kemiskinan Poverty Severity Index
(1)	(2)	(3)
2014	2,56	0,64
2015	3,12	0,75
2016	2,77	0,74
2017	3,31	0,87
2018	2,87	0,72
2019	2,69	0,71
2020	2,18	0,48
2021	2,30	0,57

Sumber/Source: BPS, Survei Sosial Ekonomi Nasional Maret
BPS-Statistics Indonesia, March National Socioeconomic Survey

BAB
05

**PERTANIAN, KEHUTANAN,
PETERNAKAN, & PERIKANAN**

AGRICULTURE, FORESTRY, LIVESTOCK, & FISHERY



KAKAO

28468,55 TON | 2021

PRODUKSI TANAMAN PERKEBUNAN

TERBESAR

DI PESAWARAN

Kecamatan Way Ratai memiliki
produksi KAKAO terbesar yaitu,
4975,75 TON



<https://pesawarankab.go.id>



SAPI POTONG (23082 EKOR)

Populasi Ternak TERBESAR
KEDUA di Pesawaran



KAMBING (54079 EKOR)

Populasi Ternak TERBESAR di
Pesawaran

PENJELASAN TEKNIS

1. Tanaman sayuran dan buah-buahan semusim
 - Tanaman sayuran semusim adalah tanaman sumber vitamin, garam mineral dan lain-lain yang dikonsumsi dari bagian tanaman yang berupa daun, bunga, buah, dan umbinya, yang berumur kurang dari satu tahun.
 - Tanaman buah-buahan semusim adalah tanaman sumber vitamin, garam mineral, dan lain-lain yang dikonsumsi dari bagian tanaman yang berupa buah, berumur kurang dari satu tahun, tidak berbentuk pohon/rumpun tetapi menjalar dan berbatang lunak.

2. Tanaman buah-buahan dan sayuran tahunan
 - Tanaman buah-buahan tahunan adalah tanaman sumber vitamin, garam mineral, dan lain-lain yang dikonsumsi dari bagian tanaman yang berupa buah dan merupakan tanaman tahunan.
 - Tanaman sayuran tahunan adalah tanaman sumber vitamin, garam mineral, dan lain-lain yang dikonsumsi dari bagian tanaman yang berupa daun dan atau buah

TECHNICAL NOTES

1. *Seasonal vegetable and fruit plants*
 - *Seasonal vegetable plants are plants which are the sources of vitamin, mineral salt, etc, consumed from the part of the plant in the form of leaf, flower, fruit, and root with the age of less than one year.*
 - *Seasonal fruit plants are plants which are the sources of vitamin, mineral salt, etc, consumed from the part of the plant in the form of fruits. These plants are creeps with the age of less than one year.*

2. *Annual fruit and vegetable plants*
 - *Annual fruit plants are plants which are the sources of vitamin, contained mineral salt, etc, consumed from the part of plant in the form of fruit and more than one year of age.*
 - *Annual vegetable plants are plants which are the sources of vitamin, contained mineral salt, etc, consumed from the part of the plant in the form of vegetable and more than one year of age.*

yang berumur lebih dari satu tahun.

3. Tanaman biofarmaka adalah tanaman yang bermanfaat untuk obat-obatan, kosmetik, dan kesehatan yang dikonsumsi atau digunakan dari bagian-bagian tanaman seperti daun, batang, buah, umbi (rimpang) ataupun akar.
 4. Tanaman hias adalah tanaman yang mempunyai nilai keindahan baik bentuk, warna daun, tajuk maupun bunganya, sering digunakan untuk penghias pekarangan dan lain sebagainya.
 5. Luas panen tanaman hortikultura adalah luas tanaman sayuran, buah-buahan, biofarmaka, dan tanaman hias yang diambil hasilnya/dipanen pada periode pelaporan
 6. Luas panen untuk tanaman sayuran adalah luas tanaman yang dipanen sekaligus/habis/dibongkar dan luas tanaman yang dipanen berkali-kali (lebih dari satu kali)/belum habis.
 - Tanaman yang dipanen sekaligus/ habis/dibongkar adalah tanaman yang sehabis panen langsung dibongkar/dicabut, terdiri dari bawang merah, bawang putih, bawang daun, kentang, kol/kubis, kembang kol, petsai/
3. *Medicinal plants are plants which are useful for medicine. It is consumed from part of the plant such as leaf, flower, fruit, tuber, and root.*
 4. *Ornamental plants are plants which have a beauty value, either in shape, colour of leaf or crown of flower, and they are often used as a yard decorator.*
 5. *Harvested area of horticulture is area which vegetable, fruit, medicinal and ornamental plant of crop harvested during the period of report.*
 6. *Harvested area of vegetables is area of entirely plant harvested/ demolished and plant harvested several times/undemolished.*
 - *Entirely plants harvested/ demolished are plants usually harvested once and demolished to be substituted by other plants, consisting of: shallots, garlic, leeks, potato, cabbage, cauliflower, mustard green, carrots, chinese radish, and red kidney beans.*

- kacang merah.
- Tanaman yang dipanen berkali-kali (lebih dari satu kali)/belum habis adalah tanaman yang pemanenannya lebih dari satu kali dan biasanya dibongkar apabila panen terakhir sudah tidak memadai lagi, terdiri dari: kacang panjang, cabe besar, cabe rawit, jamur, tomat, terung, buncis, ketimun, labu siam, kangkung, bayam, melon, semangka, dan blewah.
 - *Plants harvested several times/ undemolished are plants usually harvested more than once and demolished in the case that the last harvest was economically not profitable. They consist of: yard long beans, chili, small chili, mushroom, tomatoes, egg plant, frech beans, cucumber, pumpkin/chajota, swamp cabbage, spinach, melon, watermelon, and blewah.*
7. Produksi hortikultura adalah hasil menurut bentuk produk dari setiap tanaman sayuran, buah-buahan, biofarmaka dan tanaman hias yang diambil berdasarkan luas yang dipanen/ tanaman yang menghasilkan pada bulan/triwulan laporan.
 7. *Horticulture production is the standard production quantity form of vegetable, fruit, medicinal and ornamental plant based on harvested area/ the number of production plants reported monthly/quarterly.*
 8. Data populasi dan jumlah pemotongan hewan ternak dan unggas bersumber dari Bidang Peternakan dan Kesehatan Hewan, Dinas Pertanian Kabupaten Pesawaran.
 8. *Data of population and number of slaughtered domestic livestock and poultry are obtain from the Livestock and Animal Health Sector, Agricultural Agency of Pesawaran Regency.*
 9. Data statistik perikanan merupakan data sekunder yang bersumber dari Dinas Perikanan Kabupaten Pesawaran. Statistik perikanan dibedakan
 9. *Fishery Statistics are secondary data obtained from Fisheries Agency of Pesawaran Regency. Fishery statistics are categorized into capture fisheries and aquaculture. Capture fisheries*

atas data Perikanan Tangkap dan Perikanan Budidaya. Perikanan Tangkap diklasifikasikan atas penangkapan ikan di laut dan penangkapan ikan di perairan umum. Perikanan Budidaya diklasifikasikan atas jenis budidaya yaitu budidaya laut, tambak, kolam, karamba, jaring apung, dan sawah.

are further classified into marine capture fisheries and inland open water capture fisheries. Aquaculture are further classified into several types of culture: marine culture, brackish water pond, fresh water pond, cage, floating net, and fish breeding in paddy fields.

10. Rumah Tangga Perikanan Tangkap adalah rumah tangga yang melakukan kegiatan penangkapan ikan/binatang air lainnya/tanaman air dengan tujuan sebagian/seluruh hasilnya untuk dijual.

10. A capture fishery household is a household conducting activities in catching fishes/ other aquatic animals/aquatic plants, for which the products are wholly or partly to be sold.

11. Rumah Tangga Perikanan Budidaya adalah rumah tangga yang melakukan kegiatan budidaya ikan/binatang air lainnya/tanaman air dengan tujuan sebagian/seluruh hasilnya untuk dijual.

11. An aquaculture fishery household is a household conducting activities in culturing fishes/ other aquatic animals/aquatic plants, for which the products are wholly or partly to be sold.

ULASAN**DESCRIPTION****Hortikultura**

Produksi tanaman hortikultura terbesar pada komoditi sayuran di Kabupaten Pesawaran adalah cabai dengan luas panen sebesar 602 Ha dengan produksi sebanyak 40.388 kwintal. Sementara itu, produksi tanaman hortikultura terbesar pada komoditi buah-buahan adalah pisang dengan total produksi sebesar 3.664.953 kwintal.

Perkebunan

Produksi dan luas areal tanaman perkebunan terbesar di kabupaten Pesawaran berasal dari komoditi kakao dengan total luas panen dan total produksi masing-masing sebesar 28.468,55 ton dan 23.909 Ha.

Peternakan

Jumlah populasi ternak 3 terbanyak di Kabupaten Pesawaran tahun 2021 adalah Kambing 54.079 ekor, Sapi Potong 23.082 ekor, dan Domba 5.439 ekor. Sementara itu, jumlah populasi unggas terbanyak adalah Ayam Pedaging 3.066.355 ekor.

Produksi daging ayam pedaging merupakan produksi daging ternak terbanyak di Kabupaten Pesawaran pada tahun 2021 sejumlah 3.487.739 kg. Produksi daging sapi merupakan terbanyak ke-2 mencapai 254.572 kg.

Horticulture

The largest production of horticultural crops in vegetables commodity in the Pesawaran Regency is chili in 602 ha of harvested area with number of production by 40,388 quintal. Meanwhile, the biggest horticultural crop production came from fruit commodity is bananas with a total production of 3,664,953 quintal.

Estate Crops

The largest production and plantation area in Pesawaran Regency comes from cocoa with each a total area harvested and total production was 28, 468.55 ton and 23,909 Ha.

Livestock

The 3 largest livestock population in Pesawaran Regency 2021 are 54,079 Goat, 23,082 Beef Cattle, and 5,439 Sheep. Meanwhile, the largest poultry population is Broilers as many 3,066,355.

Broiler meat production is the largest livestock production in Pesawaran Regency in 2021, amounting to 3,487,739 kg. Beef production is the second largest, reaching 254,572 kg.

Perikanan

Produksi perikanan terbesar di Kabupaten Pesawaran pada tahun 2021 berasal dari sektor perikanan tangkap mencapai 11.081,33 ton dengan jumlah rumah tangga sebanyak 2.529. Sementara itu, produksi perikanan budidaya menghasilkan 6.388,15 ton, dan produksi olahan hasil perikanan sebesar 122,83kg.

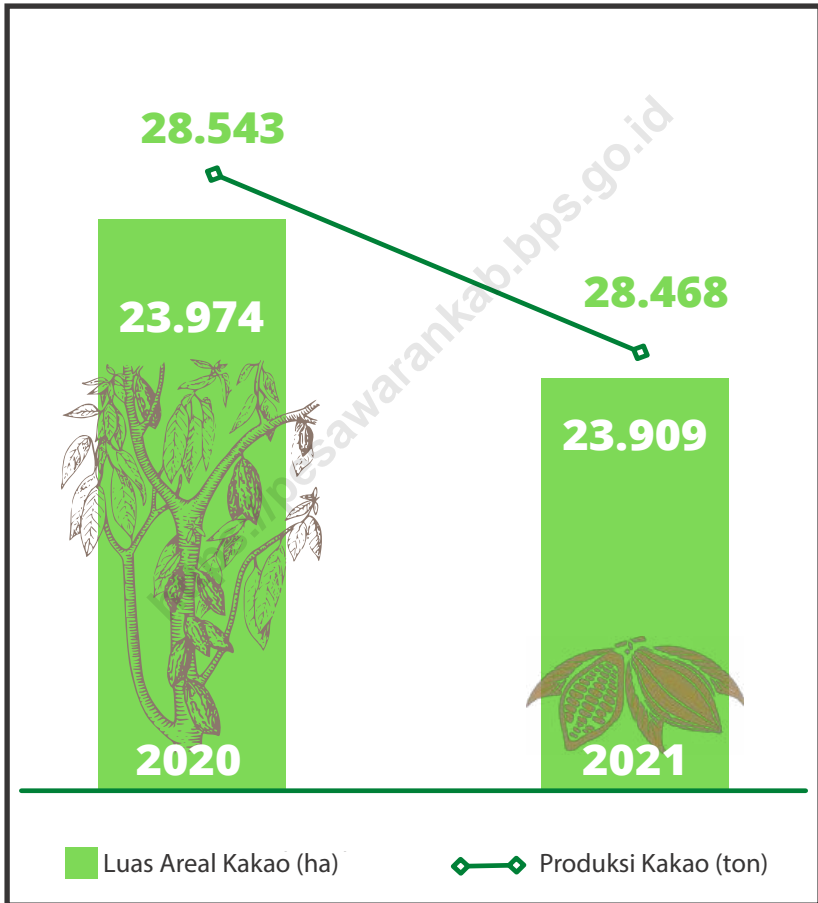
Fishery

The largest fishery production in Pesawaran Regency 2021 come from capture fisheries sector amount to 11,081.33 ton with 2,529 household. Meanwhile, aquaculture production has produced 6,388.15 ton, and fisheries processed product as many 122.83 kg.

<https://pesawarankab.bps.go.id>

Gambar 5.1
Figures

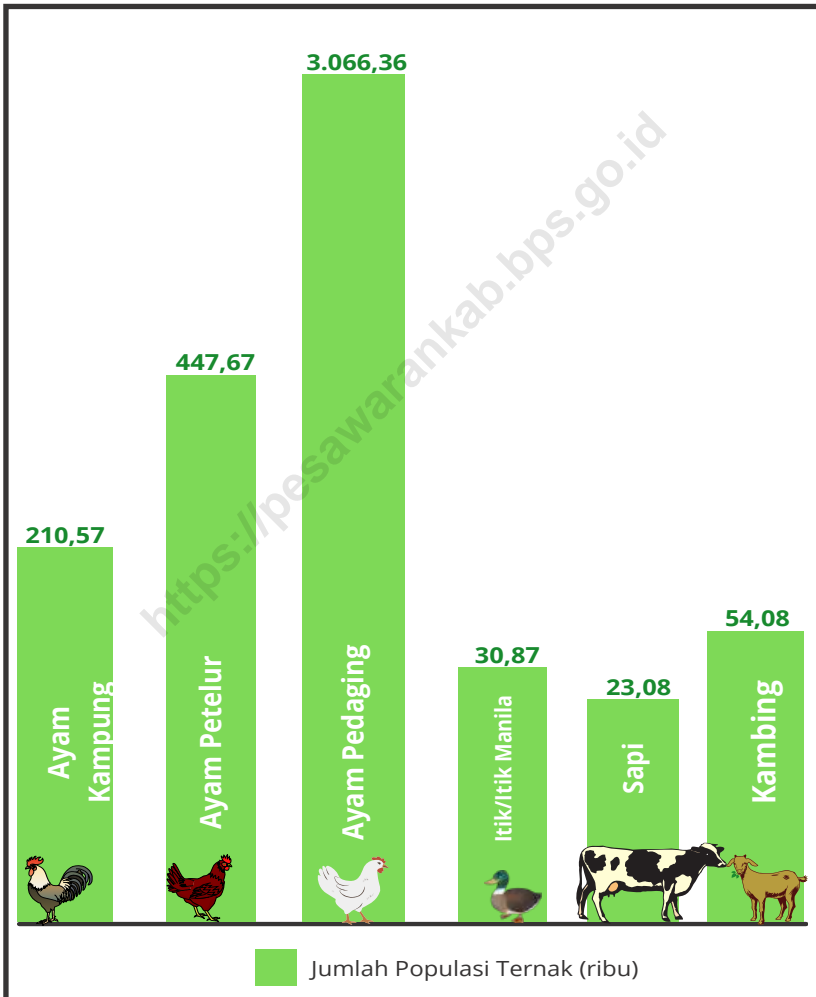
Luas Areal dan Produksi Kakao di Kabupaten Pesawaran, 2021
Planted Area and Production of Cocoa in Pesawaran Regency, 2021



Sumber/Source: Dinas Perkebunan dan Peternakan Kabupaten Pesawaran
Estate and Livestock Agency of Pesawaran Regency

Gambar 5.2
Figures

Populasi Ternak menurut Jenis Ternak di Kabupaten Pesawaran (ribu), 2021
Livestock Population by Kind of Livestock in Pesawaran Regency (ribu), 2021



Sumber/Source: Dinas Perkebunan dan Peternakan Kabupaten Pesawaran
Estate and Livestock Agency of Pesawaran Regency

5.1 HORTIKULTURA HORTICULTURE

Tabel 5.1.1 **Luas Panen Tanaman Sayuran menurut Kecamatan dan Jenis Tanaman di Kabupaten Pesawaran (ha), 2020 dan 2021**
Harvested Area of Vegetables by Subdistrict and Kind of Plant in Pesawaran Regency (ha), 2020 and 2021

Kecamatan Subdistrict	Bawang Merah Shallot		Cabai Besar Chili/Big Chili		Cabai Rawit Chili/Cayenne Pepper	
	2020	2021	2020	2021	2020	2021
(1)	(2)	(3)	(4)	(5)	(6)	(7)
1. Punduh Pidada	–	–	2	8	–	12
2. Marga Punduh	–	–	–	5	5	11
3. Padang Cermin	–	–	21	32	28	33
4. Teluk Pandan	–	–	2	–	4	1
5. Way Ratai	5	2	142	61	17	14
6. Kedondong	2	–	21	61	15	15
7. Way Khilau	–	–	6	3	–	–
8. Way Lima	–	–	26	11	28	11
9. Gedong Tataan	5	2	3	2	2	2
10. Negeri Katon	–	–	23	23	–	0
11. Tegineneng	8	–	420	397	17	31
Pesawaran	20	4	666	602	115	130

Lanjutan Tabel/Continued Table 5.1.1

Kecamatan Subdistrict	Kentang Potato		Kubis Cabbage		Tomat Tomato	
	2020	2021	2020	2021	2020	2021
(1)	(8)	(9)	(10)	(11)	(12)	(13)
1. Punduh Pidada	–	–	–	–	–	4
2. Marga Punduh	–	–	–	–	–	2
3. Padang Cermin	–	–	–	–	10	5
4. Teluk Pandan	–	–	–	–	3	–
5. Way Ratai	–	–	–	–	13	21
6. Kedondong	–	–	–	–	8	7
7. Way Khilau	–	–	–	–	–	1
8. Way Lima	–	–	–	–	7	1
9. Gedong Tataan	–	–	–	–	1	2
10. Negeri Katon	–	–	–	–	9	6
11. Tegineneng	–	–	–	–	23	45
Pesawaran	–	–	–	–	73	93

Lanjutan Tabel/*Continued Table* 5.1.1

Kecamatan Subdistrict	Bawang Putih Garlic		Bawang Daun Scallion		Bayam Spinach	
	2020	2021	2020	2021	2020	2021
(1)	(14)	(15)	(16)	(17)	(18)	(19)
1. Punduh Pidada	–	–	–	–	7	5
2. Marga Punduh	–	–	–	0	7	3
3. Padang Cermin	–	–	–	2	7	7
4. Teluk Pandan	–	–	–	–	4	1
5. Way Ratai	–	–	8	22	21	18
6. Kedondong	–	–	–	–	17	14
7. Way Khilau	–	–	–	–	4	–
8. Way Lima	–	–	3	1	7	1
9. Gedong Tataan	–	–	–	2	13	2
10. Negeri Katon	–	–	–	1	10	4
11. Tegineneng	–	–	–	1	8	9
Pesawaran	–	–	11	28	104	63

Lanjutan Tabel/Continued Table 5.1.1

Kecamatan Subdistrict	Buncis String Bean		Jamur Mushrooms		Kacang Panjang Long Beans	
	2020	2021	2020	2021	2020	2021
(1)	(20)	(21)	(22)	(23)	(24)	(25)
1. Punduh Pidada	–	3	–	–	11	9
2. Marga Punduh	–	1	–	–	5	4
3. Padang Cermin	–	2	–	–	6	9
4. Teluk Pandan	–	–	–	–	3	2
5. Way Ratai	4	15	–	–	9	17
6. Kedondong	5	2	–	–	8	34
7. Way Khilau	–	1	–	–	8	–
8. Way Lima	4	1	–	–	6	1
9. Gedong Tataan	2	–	–	–	4	1
10. Negeri Katon	–	2	–	–	10	3
11. Tegineneng	–	1	–	1	8	15
Pesawaran	15	26	–	1	78	94

Lanjutan Tabel/*Continued Table* 5.1.1

Kecamatan Subdistrict	Kangkung Water Spinach		Kembang Kol Cauliflower		Ketimun Cucumber	
	2020	2021	2020	2021	2020	2021
(1)	(26)	(27)	(28)	(29)	(30)	(31)
1. Punduh Pidada	4	6	–	–	2	8
2. Marga Punduh	6	1	–	–	4	2
3. Padang Cermin	8	6	–	–	4	6
4. Teluk Pandan	5	1	–	–	3	5
5. Way Ratai	25	29	–	–	8	17
6. Kedondong	20	23	–	–	16	10
7. Way Khilau	7	–	–	–	5	–
8. Way Lima	10	4	1	–	8	3
9. Gedong Tataan	11	0	–	–	2	7
10. Negeri Katon	9	2	–	–	7	5
11. Tegineneng	8	9	–	–	10	13
Pesawaran	113	79	1	–	69	74

Lanjutan Tabel/Continued Table 5.1.1

Kecamatan Subdistrict	Petsai/Sawi Chinese Cabbage/mustard green		Terung Eggplant	
	2020	2021	2020	2021
(1)	(32)	(33)	(34)	(35)
1. Punduh Pidada	–	3	7	5
2. Marga Punduh	–	1	2	2
3. Padang Cermin	–	5	5	9
4. Teluk Pandan	–	–	3	1
5. Way Ratai	15	23	6	10
6. Kedondong	–	–	12	18
7. Way Khilau	–	–	8	1
8. Way Lima	6	–	7	2
9. Gedong Tataan	–	4	3	1
10. Negeri Katon	–	2	14	7
11. Tegineneng	–	2	27	40
Pesawaran	21	39	94	96

Catatan/Note: Cabai besar mencakup cabai keriting/ includes curly chilies
Jamur merupakan penjumlahan dari jamur lainnya, jamur merang, dan jamur tiram/ mushrooms are the sum of other mushrooms, edible mushrooms, and oyster mushrooms

Sumber/Source: BPS, Statistik Pertanian Hortikultura SPH-SBS
BPS-Statistics Indonesia, Agricultural Statistic for Horticulture SPH-SBS

Tabel
Table 5.1.2**Produksi Tanaman Sayuran menurut Kecamatan dan Jenis Tanaman di Kabupaten Pesawaran (kuintal), 2020 dan 2021*****Production of Vegetables by Subdistrict and Kind of Plant in Pesawaran Regency (quintal), 2020 and 2021***

Kecamatan Subdistrict	Bawang Merah Shallot		Cabai Besar Chili/Big Chili		Cabai Rawit Chili/Cayenne Pepper	
	2020	2021	2020	2021	2020	2021
(1)	(2)	(3)	(4)	(5)	(6)	(7)
1. Punduh Pidada	–	–	15	560	–	690
2. Marga Punduh	–	–	–	232	80	513
3. Padang Cermin	–	–	1 005	2 200	1 225	1 980
4. Teluk Pandan	–	–	30	–	40	60
5. Way Ratai	1 025	375	1 778	4 220	330	840
6. Kedondong	36	–	210	2 741	150	522
7. Way Khilau	–	–	218	210	–	–
8. Way Lima	–	–	665	770	592	660
9. Gedong Tataan	500	500	85	140	120	120
10. Negeri Katon	–	–	700	1 545	–	15
11. Tegineneng	74	–	11 351	27 770	705	1 860
Pesawaran	1 635	875	16 057	40 388	3 242	7 260

Lanjutan Tabel/Continued Table 5.1.2

Kecamatan Subdistrict	Kentang Potato		Kubis Cabbage		Tomat Tomato	
	2020	2021	2020	2021	2020	2021
(1)	(8)	(9)	(10)	(11)	(12)	(13)
1. Punduh Pidada	–	–	–	–	–	200
2. Marga Punduh	–	–	–	–	–	113
3. Padang Cermin	–	–	–	–	259	160
4. Teluk Pandan	–	–	–	–	38	–
5. Way Ratai	–	–	–	–	1 020	1 025
6. Kedondong	–	–	–	–	250	350
7. Way Khilau	–	–	–	–	–	25
8. Way Lima	–	–	–	–	320	50
9. Gedong Tataan	–	–	–	–	350	75
10. Negeri Katon	–	–	–	–	145	255
11. Tegineneng	–	–	–	–	685	1 645
Pesawaran	–	–	–	–	3 067	3 898

Lanjutan Tabel/Continued Table 5.1.2

Kecamatan Subdistrict	Bawang Putih Garlic		Bawang Daun Scallion		Bayam Spinach	
	2020	2021	2020	2021	2020	2021
(1)	(14)	(15)	(16)	(17)	(18)	(19)
1. Punduh Pidada	–	–	–	–	300	250
2. Marga Punduh	–	–	–	20	470	125
3. Padang Cermin	–	–	–	120	252	350
4. Teluk Pandan	–	–	–	–	195	25
5. Way Ratai	–	–	760	1 710	1 050	900
6. Kedondong	–	–	–	–	965	700
7. Way Khilau	–	–	–	–	260	–
8. Way Lima	–	–	225	80	350	50
9. Gedong Tataan	–	–	–	160	980	125
10. Negeri Katon	–	–	–	80	535	175
11. Tegineneng	–	–	–	80	400	450
Pesawaran	–	–	985	2 250	5 757	3 150

Lanjutan Tabel/Continued Table 5.1.2

Kecamatan Subdistrict	Buncis String Bean		Jamur Mushrooms		Kacang Panjang Long Beans	
	2020	2021	2020	2021	2020	2021
(1)	(20)	(21)	(22)	(23)	(24)	(25)
1. Punduh Pidada	–	625	–	–	613	450
2. Marga Punduh	–	250	–	–	1 260	188
3. Padang Cermin	–	500	–	–	480	650
4. Teluk Pandan	–	–	–	–	135	138
5. Way Ratai	1 140	3 600	–	–	700	1 150
6. Kedondong	375	475	–	–	405	2 905
7. Way Khilau	–	63	–	–	500	–
8. Way Lima	720	125	–	–	216	20
9. Gedong Tataan	150	–	–	–	190	100
10. Negeri Katon	–	243	–	–	51	163
11. Tegineneng	–	125	–	1	640	790
Pesawaran	2 385	6 005	–	1	5 190	6 552

Lanjutan Tabel/*Continued Table* 5.1.2

Kecamatan Subdistrict	Kangkung Water Spinach		Kembang Kol Cauliflower		Ketimun Cucumber	
	2020	2021	2020	2021	2020	2021
(1)	(26)	(27)	(28)	(29)	(30)	(31)
1. Punduh Pidada	150	288	–	–	135	1 650
2. Marga Punduh	380	50	–	–	435	300
3. Padang Cermin	334	300	–	–	1 000	1 100
4. Teluk Pandan	245	25	–	–	150	1 325
5. Way Ratai	1 250	1 290	–	–	2 080	4 450
6. Kedondong	1 080	1 125	–	–	1 280	2 600
7. Way Khilau	445	–	–	–	500	–
8. Way Lima	500	175	40	–	330	750
9. Gedong Tataan	885	25	–	–	400	2 000
10. Negeri Katon	423	112	–	–	360	810
11. Tegineneng	400	450	–	–	1 375	3 008
Pesawaran	6 092	3 840	40	–	8 045	17 993

Lanjutan Tabel/Continued Table 5.1.2

Kecamatan Subdistrict	Petsai/Sawi Chinese Cabbage/mustard green		Terung Eggplant	
	2020	2021	2020	2021
(1)	(32)	(33)	(34)	(35)
1. Punduh Pidada	–	300	620	240
2. Marga Punduh	–	50	80	80
3. Padang Cermin	–	475	2 350	400
4. Teluk Pandan	–	–	480	40
5. Way Ratai	1 100	2 100	360	400
6. Kedondong	–	–	845	1 050
7. Way Khilau	–	–	800	40
8. Way Lima	300	–	220	60
9. Gedong Tataan	–	400	600	50
10. Negeri Katon	–	175	525	218
11. Tegineneng	–	200	931	6 866
Pesawaran	1 400	3 700	7 811	9 444

Catatan/Note: Cabai besar mencakup cabai keriting/ includes curly chilies
Jamur merupakan penjumlahan dari jamur lainnya, jamur merang, dan jamur tiram/ mushrooms are the sum of other mushrooms, edible mushrooms, and oyster mushrooms

Sumber/Source: BPS, Statistik Pertanian Hortikultura SPH-SBS
BPS-Statistics Indonesia, Agricultural Statistic for Horticulture SPH-SBS

Tabel
Table 5.1.3

Luas Panen Tanaman Sayuran dan Buah-buahan Semusim menurut Jenis Tanaman di Kabupaten Pesawaran (ha), 2019–2021

Harvested Area of Seasonal Vegetables and Fruits by Kind of Plant in Pesawaran Regency (ha), 2019–2021

Jenis Tanaman <i>Kind of Plants</i>	Satuan Unit	2019	2020	2021
(1)	(2)	(3)	(4)	(5)
Bawang Daun/ <i>Scallion</i>	ha	2	11	28
Bawang Merah/ <i>Shallots</i>	ha	21	20	4
Bawang Putih/ <i>Garlic</i>	ha	–	–	–
Bayam/ <i>Spinach</i>	ha	196	104	63
Blewah/ <i>Blewah</i>	ha	–	–	–
Buncis/ <i>string bean</i>	ha	43	15	26
Cabai Besar/ <i>Chili/Big chili</i>	ha	918	666	602
Cabai Rawit/ <i>Chili/Cayenne Pepper</i>	ha	145	115	130
Jamur/ <i>Mushrooms</i>	m ²	10	–	1
Kacang Merah/ <i>Red Beans</i>	ha	–	–	–
Kacang Panjang/ <i>Long Beans</i>	ha	107	78	94
Kangkung/ <i>Water Spinach</i>	ha	181	113	79
Kembang Kol/ <i>Cauliflower</i>	ha	–	1	–
Kentang/ <i>Potato</i>	ha	–	–	–
Ketimun/ <i>Cucumber</i>	ha	94	69	74
Kubis/ <i>Cabbage</i>	ha	–	–	–
Labu Siam/ <i>Chayote</i>	ha	–	–	1
Lobak/ <i>Radish</i>	ha	–	–	–
Melon/ <i>Melon</i>	ha	–	–	9
Paprika/ <i>Bell Pepper</i>	ha	–	–	–
Petsai/Sawi/ <i>Chinese Cabbage/mustard green</i>	ha	7	21	39
Semangka/ <i>Watermelon</i>	ha	–	–	10
Stroberi/ <i>Strawberry</i>	ha	–	–	–
Terung/ <i>Eggplant</i>	ha	93	94	96
Tomat/ <i>Tomato</i>	ha	76	73	93
Wortel/ <i>Carrot</i>	ha	–	–	–

Catatan/Note: Cabai besar mencakup cabai keriting/ *includes curly chilies*
Jamur merupakan penjumlahan dari jamur lainnya, jamur merang, dan jamur tiram/ *mushrooms are the sum of other mushrooms, edible mushrooms, and oyster mushrooms*

Sumber/Source: BPS, Statistik Pertanian Hortikultura SPH-SBS
BPS-Statistics Indonesia, *Agricultural Statistic for Horticulture SPH-SBS*

Tabel
Table 5.1.4

Produksi Tanaman Sayuran dan Buah-buahan Semusim menurut Jenis Tanaman di Kabupaten Pesawaran (kuintal), 2019–2021
Production of Seasonal Vegetables and Fruits by Kind of Plant in Pesawaran Regency (quintal), 2019–2021

Jenis Tanaman Kind of Plants	Satuan Unit	2019	2020	2021
(1)	(2)	(3)	(4)	(5)
Bawang Daun/ <i>Scallion</i>	kw/ qui	120	985	2 250
Bawang Merah/ <i>Shallots</i>	kw/ qui	1 430	1 635	875
Bawang Putih/ <i>Garlic</i>	kw/ qui	–	–	–
Bayam/ <i>Spinach</i>	kw/ qui	17 596	5 757	3 150
Blewah/ <i>Blewah</i>	kw/ qui	–	–	–
Buncis/ <i>string bean</i>	kw/ qui	2 527	2 385	6 005
Cabai Besar/ <i>Chili/Big chili</i>	kw/ qui	77 910	16 057	40 388
Cabai Rawit/ <i>Chili/Cayenne Pepper</i>	kw/ qui	13 805	3 242	7 260
Jamur/ <i>Mushrooms</i>	kg	420	–	1
Kacang Merah/ <i>Red Beans</i>	kw/ qui	–	–	–
Kacang Panjang/ <i>Long Beans</i>	kw/ qui	8 524	5 190	6 552
Kangkung/ <i>Water Spinach</i>	kw/ qui	15 047	6 092	3 840
Kembang Kol/ <i>Cauliflower</i>	kw/ qui	–	40	–
Kentang/ <i>Potato</i>	kw/ qui	–	–	–
Ketimun/ <i>Cucumber</i>	kw/ qui	7 711	8 045	17 993
Kubis/ <i>Cabbage</i>	kw/ qui	–	–	–
Labu Siam/ <i>Chayote</i>	kw/ qui	–	–	20
Lobak/ <i>Radish</i>	kw/ qui	–	–	–
Melon/ <i>Melon</i>	kw/ qui	–	–	1 052
Paprika/ <i>Bell Pepper</i>	kw/ qui	–	–	–
Petsai/Sawi/ <i>Chinese Cabbage/mustard green</i>	kw/ qui	540	1 400	3 700
Semangka/ <i>Watermelon</i>	kw/ qui	–	–	1 534
Stroberi/ <i>Strawberry</i>	kw/ qui	–	–	–
Terung/ <i>Eggplant</i>	kw/ qui	8 035	7 811	9 444
Tomat/ <i>Tomato</i>	kw/ qui	5 660	3 067	3 898
Wortel/ <i>Carrot</i>	kw/ qui	–	–	–

Catatan/Note: Cabai besar mencakup cabai keriting/ *includes curly chilies*
Jamur merupakan penjumlahan dari jamur lainnya, jamur merang, dan jamur tiram/ *mushrooms are the sum of other mushrooms, edible mushrooms, and oyster mushrooms*

Sumber/Source: BPS, Statistik Pertanian Hortikultura SPH-SBS
BPS-Statistics Indonesia, Agricultural Statistic for Horticulture SPH-SBS

Tabel
Table 5.1.5

Luas Panen Tanaman Biofarmaka menurut Kecamatan dan Jenis Tanaman di Kabupaten Pesawaran, 2020 dan 2021
Harvested Area of Medicinal Plants by Subdistrict and Kind of Plant in Pesawaran Regency, 2020 and 2021

Kecamatan Subdistrict	Jahe Ginger (m ²)		Laos/Lengkuas Galanga (m ²)		Kencur/East Indian Galangal (m ²)	
	2020	2021	2020	2021	2020	2021
(1)	(2)	(3)	(4)	(5)	(6)	(7)
1. Punduh Pidada	2	2	–	–	2	1
2. Marga Punduh	2	1	–	–	–	–
3. Padang Cermin	4	3	1	–	2	4
4. Teluk Pandan	3	–	3	–	2	–
5. Way Ratai	700	1250	–	2	–	–
6. Kedondong	–	–	–	–	–	–
7. Way Khilau	–	–	1	–	–	–
8. Way Lima	2	–	1	–	2	–
9. Gedong Tataan	1	–	–	–	1	–
10. Negeri Katon	12	–	13	–	1	–
11. Tegineneng	–	–	–	–	–	–
Pesawaran	726	1256	19	2	10	5

Lanjutan Tabel/Continued Table 5.1.5

Kecamatan Subdistrict	Kunyit Turmeric (m ²)		Dlingo/Dringo Calamus (m ²)		Kapulaga Java Cardamom (m ²)	
	2020	2021	2020	2021	2020	2021
(1)	(8)	(9)	(10)	(11)	(12)	(13)
1. Punduh Pidada	2	1	–	–	–	–
2. Marga Punduh	–	–	–	–	–	–
3. Padang Cermin	1	–	1	–	–	–
4. Teluk Pandan	2	–	–	–	3	–
5. Way Ratai	65	6	–	–	53	–
6. Kedondong	–	–	–	–	–	–
7. Way Khilau	–	–	–	–	–	–
8. Way Lima	1	–	–	–	–	–
9. Gedong Tataan	2	–	–	–	–	–
10. Negeri Katon	–	–	–	–	–	–
11. Tegineneng	1	–	–	–	–	–
Pesawaran	74	7	1	–	56	–

Lanjutan Tabel/*Continued Table* 5.1.5

Kecamatan Subdistrict	Lempuyang/ <i>Zingiber Aromaticum</i> (m ²)		Lidah Buaya <i>Aloevera</i> (m ²)		Mahkota Dewa <i>Phaleria Macrocarpa</i> (pohon/ tree)	
	2020	2021	2020	2021	2020	2021
(1)	(14)	(15)	(16)	(17)	(18)	(19)
1. Punduh Pidada	–	–	–	–	–	–
2. Marga Punduh	–	–	–	–	–	–
3. Padang Cermin	–	–	–	–	–	–
4. Teluk Pandan	1	–	–	–	1	–
5. Way Ratai	–	4	–	–	–	–
6. Kedondong	–	–	–	–	–	–
7. Way Khilau	–	–	–	–	–	–
8. Way Lima	–	–	–	–	–	–
9. Gedong Tataan	–	–	–	–	–	–
10. Negeri Katon	–	–	–	–	–	–
11. Tegineneng	–	–	–	–	–	–
Pesawaran	1	4	–	–	1	–

Lanjutan Tabel/Continued Table 5.1.5

Kecamatan Subdistrict	Mengkudu/Pace Indian Mulberry (pohon/ tree)		Sambiloto King of Bitter (m ²)		Temuireng Black Turmeric (m ²)	
	2020	2021	2020	2021	2020	2021
(1)	(20)	(21)	(22)	(23)	(24)	(25)
1. Punduh Pidada	–	–	–	–	–	–
2. Marga Punduh	–	–	–	–	–	–
3. Padang Cermin	10	6	1	–	2	–
4. Teluk Pandan	7	–	–	–	3	–
5. Way Ratai	–	5	–	4	–	–
6. Kedondong	–	–	–	–	–	–
7. Way Khilau	–	–	–	–	–	–
8. Way Lima	–	–	–	–	–	–
9. Gedong Tataan	–	–	–	–	–	–
10. Negeri Katon	–	–	–	–	–	–
11. Tegineneng	–	–	–	–	–	–
Pesawaran	17	11	1	4	5	–

Lanjutan Tabel/*Continued Table 5.1.5*

Kecamatan Subdistrict	Temukunci Chinese Keys (m ²)		Temulawak Java Turmeric (m ²)	
	2020	2021	2020	2021
(1)	(26)	(27)	(28)	(29)
1. Punduh Pidada	–	–	–	–
2. Marga Punduh	–	–	–	–
3. Padang Cermin	1	–	2	–
4. Teluk Pandan	1	–	1	–
5. Way Ratai	–	–	–	–
6. Kedondong	–	–	–	–
7. Way Khilau	–	–	–	–
8. Way Lima	–	–	1	–
9. Gedong Tataan	–	–	–	–
10. Negeri Katon	–	–	–	–
11. Tegineneng	–	–	–	–
Pesawaran	2	–	4	–

Sumber/*Source*: BPS, Statistik Pertanian Hortikultura SPH-TBF
 BPS-Statistics Indonesia, Agricultural Statistic for Horticulture SPH-TBF

Tabel
Table 5.1.6

Produksi Tanaman Biofarmaka menurut Kecamatan dan Jenis Tanaman di Kabupaten Pesawaran (kg), 2020 dan 2021

Production of Medicinal Plants by Subdistrict and Kind of Plant in Pesawaran Regency (kg), 2020 and 2021

Kecamatan Subdistrict	Jahe Ginger		Laos/Lengkuas Galanga		Kencur/East Indian Galangal	
	2020	2021	2020	2021	2020	2021
(1)	(2)	(3)	(4)	(5)	(6)	(7)
1. Punduh Pidada	8	8	–	–	9	3
2. Marga Punduh	12	4	–	–	–	–
3. Padang Cermin	24	12	8	–	9	12
4. Teluk Pandan	16	–	16	–	9	–
5. Way Ratai	2 800	5 000	–	8	–	–
6. Kedondong	–	–	–	–	–	–
7. Way Khilau	–	–	8	–	–	–
8. Way Lima	16	–	8	–	12	–
9. Gedong Tataan	4	–	–	–	3	–
10. Negeri Katon	88	–	96	–	3	–
11. Tegineneng	–	–	–	–	–	–
Pesawaran	2 968	5 024	136	8	45	15

Lanjutan Tabel/*Continued Table* 5.1.6

Kecamatan Subdistrict	Kunyit <i>Turmeric</i>		Dlingo/Dringo <i>Calamus</i>		Kapulaga <i>Java Cardamom</i>	
	2020	2021	2020	2021	2020	2021
(1)	(8)	(9)	(10)	(11)	(12)	(13)
1. Punduh Pidada	12	4	–	–	–	–
2. Marga Punduh	–	–	–	–	–	–
3. Padang Cermin	8	–	3	–	–	–
4. Teluk Pandan	12	–	–	–	12	–
5. Way Ratai	260	24	–	–	159	–
6. Kedondong	–	–	–	–	–	–
7. Way Khilau	–	–	–	–	–	–
8. Way Lima	4	–	–	–	–	–
9. Gedong Tataan	8	–	–	–	–	–
10. Negeri Katon	–	–	–	–	–	–
11. Tegineneng	4	–	–	–	–	–
Pesawaran	308	28	3	–	171	–

Lanjutan Tabel/Continued Table 5.1.6

Kecamatan Subdistrict	Lempuyang/ <i>Zingiber Aromaticum</i>		Lidah Buaya <i>Aloevera</i>		Mahkota Dewa <i>Phaleria Macrocarpa</i>	
	2020	2021	2020	2021	2020	2021
(1)	(14)	(15)	(16)	(17)	(18)	(19)
1. Punduh Pidada	–	–	–	–	–	–
2. Marga Punduh	–	–	–	–	–	–
3. Padang Cermin	–	–	–	–	–	–
4. Teluk Pandan	1	–	–	–	12	–
5. Way Ratai	–	16	–	–	–	–
6. Kedondong	–	–	–	–	–	–
7. Way Khilau	–	–	–	–	–	–
8. Way Lima	–	–	–	–	–	–
9. Gedong Tataan	–	–	–	–	–	–
10. Negeri Katon	–	–	–	–	–	–
11. Tegineneng	–	–	–	–	–	–
Pesawaran	1	16	–	–	12	–

Lanjutan Tabel/*Continued Table* 5.1.6

Kecamatan Subdistrict	Mengkudu/Pace Indian Mulberry		Sambiloto King of Bitter		Temuireng Black Turmeric	
	2020	2021	2020	2021	2020	2021
(1)	(20)	(21)	(22)	(23)	(24)	(25)
1. Punduh Pidada	–	–	–	–	–	–
2. Marga Punduh	–	–	–	–	–	–
3. Padang Cermin	80	24	8	–	12	–
4. Teluk Pandan	31	–	–	–	12	–
5. Way Ratai	–	20	–	16	–	–
6. Kedondong	–	–	–	–	–	–
7. Way Khilau	–	–	–	–	–	–
8. Way Lima	–	–	–	–	–	–
9. Gedong Tataan	–	–	–	–	–	–
10. Negeri Katon	–	–	–	–	–	–
11. Tegineneng	–	–	–	–	–	–
Pesawaran	111	44	8	16	24	–

Lanjutan Tabel/Continued Table 5.1.6

Kecamatan Subdistrict	Temukunci Chinese Keys		Temulawak Java Turmeric	
	2020	2021	2020	2021
(1)	(26)	(27)	(28)	(29)
1. Punduh Pidada	–	–	–	–
2. Marga Punduh	–	–	–	–
3. Padang Cermin	4	–	12	–
4. Teluk Pandan	2	–	16	–
5. Way Ratai	–	–	–	–
6. Kedondong	–	–	–	–
7. Way Khilau	–	–	–	–
8. Way Lima	–	–	8	–
9. Gedong Tataan	–	–	–	–
10. Negeri Katon	–	–	–	–
11. Tegineneng	–	–	–	–
Pesawaran	6	–	36	–

Sumber/Source: BPS, Statistik Pertanian Hortikultura SPH-TBF
 BPS-Statistics Indonesia, Agricultural Statistic for Horticulture SPH-TBF

Tabel
Table 5.1.7**Luas Panen Tanaman Biofarmaka menurut Jenis Tanaman
di Kabupaten Pesawaran, 2019–2021**
*Harvested Area of Medicinal Plants by Kind of Plant in
Pesawaran Regency, 2019–2021*

Jenis Tanaman <i>Kind of Plants</i>	Satuan <i>Unit</i>	2019	2020	2021
(1)	(2)	(3)	(4)	(5)
Dlingo/Dringo/ <i>Calamus</i>	m ²	2	1	–
Jahe/ <i>Ginger</i>	m ²	1 111	726	1 256
Kapulaga/ <i>Java Cardamom</i>	m ²	4	56	–
Keji Beling/ <i>Verbenaceae</i>	m ²	–	–	–
Kencur/ <i>East Indian Galangal</i>	m ²	41	10	5
Kunyit/ <i>Turmeric</i>	m ²	95	74	7
Laos/Lengkuas/ <i>Galanga</i>	m ²	83	19	2
Lempuyang/ <i>Zingiber Aromaticum</i>	m ²	8	1	4
Lidah Buaya/ <i>Aloevera</i>	m ²	3	–	–
Mahkota Dewa/ <i>Phaleria Macrocarpa</i>	<i>pohon/ tree</i>	1	1	–
Mengkudu/Pace/ <i>Indian Mulberry</i>	<i>pohon/ tree</i>	52	17	11
Sambiloto/ <i>King of Bitter</i>	m ²	–	1	4
Temuireng/ <i>Black Turmeric</i>	m ²	5	5	–
Temukunci/ <i>Chinese Keys</i>	m ²	2	2	–
Temulawak/ <i>Java Turmeric</i>	m ²	7	4	–

Sumber/Source: BPS, Statistik Pertanian Hortikultura SPH-TBF
BPS-Statistics Indonesia, Agricultural Statistic for Horticulture SPH-TBF

Tabel 5.1.8 **Produksi Tanaman Biofarmaka menurut Jenis Tanaman di Kabupaten Pesawaran, 2019–2021**
Table 5.1.8 **Production of Medicinal Plants by Kind of Plant in Pesawaran Regency, 2019–2021**

Jenis Tanaman <i>Kind of Plants</i>	Satuan <i>Unit</i>	2019	2020	2021
(1)	(2)	(3)	(4)	(5)
Dlingo/Dringo/ <i>Calamus</i>	kg	3	3	–
Jahe/ <i>Ginger</i>	kg	13 430	2 968	5 024
Kapulaga/ <i>Java Cardamom</i>	kg	10	171	–
Keji Beling/ <i>Verbenaceae</i>	kg	–	–	–
Kencur/ <i>East Indian Galangal</i>	kg	213	45	15
Kunyit/ <i>Turmeric</i>	kg	954	308	28
Laos/Lengkuas/ <i>Galanga</i>	kg	968	136	8
Lempuyang/ <i>Zingiber Aromaticum</i>	kg	32	1	16
Lidah Buaya/ <i>Aloevera</i>	kg	12	–	–
Mahkota Dewa/ <i>Phaleria Macrocarpa</i>	kg	12	12	–
Mengkudu/Pace/ <i>Indian Mulberry</i>	kg	312	111	44
Sambiloto/ <i>King of Bitter</i>	kg	–	8	16
Temuireng/ <i>Black Turmeric</i>	kg	20	24	–
Temukunci/ <i>Chinese Keys</i>	kg	3	6	–
Temulawak/ <i>Java Turmeric</i>	kg	29	36	–

Sumber/Source: BPS, Statistik Pertanian Hortikultura SPH-TBF
 BPS-Statistics Indonesia, Agricultural Statistic for Horticulture SPH-TBF

Tabel
Table 5.1.9

Luas Panen Tanaman Hias menurut Kecamatan dan Jenis Tanaman di Kabupaten Pesawaran, 2020 dan 2021
Harvested Area of Ornamental Plants by Subdistrict and Kind of Plant in Pesawaran Regency, 2020 and 2021

Kecamatan Subdistrict	Anggrek/ <i>Orchid</i> (m ²)		Krisan <i>Chrysantemum</i> (m ²)		Mawar/ <i>Rose</i> (m ²)	
	2020	2021	2020	2021	2020	2021
(1)	(2)	(3)	(4)	(5)	(6)	(7)
1. Punduh Pidada	–	–	–	–	–	–
2. Marga Punduh	–	5	–	–	–	–
3. Padang Cermin	–	5	–	–	–	–
4. Teluk Pandan	–	–	–	–	–	–
5. Way Ratai	–	2	–	–	–	–
6. Kedondong	–	–	–	–	–	–
7. Way Khilau	–	–	–	–	–	–
8. Way Lima	–	–	–	–	–	–
9. Gedong Tataan	–	–	–	–	–	–
10. Negeri Katon	–	–	–	–	–	–
11. Tegineneng	–	–	–	–	–	–
Pesawaran	–	12	–	–	–	–

Lanjutan Tabel/Continued Table 5.1.9

Kecamatan Subdistrict	Sedap Malam Tuberose (m ²)		Anthurium Bunga Flamingo Lily Flower (m ²)		Anyelir/ Carnation (m ²)	
	2020	2021	2020	2021	2020	2021
(1)	(8)	(9)	(10)	(11)	(12)	(13)
1. Punduh Pidada	–	–	–	–	–	–
2. Marga Punduh	–	–	–	3	–	–
3. Padang Cermin	–	2	–	–	–	–
4. Teluk Pandan	–	–	–	–	–	–
5. Way Ratai	–	–	–	–	–	–
6. Kedondong	–	–	–	–	–	–
7. Way Khilau	–	–	–	–	–	–
8. Way Lima	–	–	–	–	–	–
9. Gedong Tataan	–	–	–	–	–	–
10. Negeri Katon	–	–	–	–	–	–
11. Tegineneng	–	–	–	–	–	–
Pesawaran	–	2	–	3	–	–

Lanjutan Tabel/*Continued Table* 5.1.9

Kecamatan Subdistrict	Gladiol/ <i>Gladiol</i> (m ²)		Herbras/ <i>Gerbera</i> (m ²)		Kamboja Jepang <i>Adenium</i> (m ²)	
	2020	2021	2020	2021	2020	2021
(1)	(14)	(15)	(16)	(17)	(18)	(19)
1. Punduh Pidada	–	–	–	–	–	–
2. Marga Punduh	–	–	–	–	–	–
3. Padang Cermin	–	–	–	–	–	–
4. Teluk Pandan	–	–	–	–	–	–
5. Way Ratai	–	–	–	–	–	–
6. Kedondong	–	–	–	–	–	–
7. Way Khilau	–	–	–	–	–	–
8. Way Lima	–	–	–	–	–	–
9. Gedong Tataan	–	–	–	–	–	–
10. Negeri Katon	–	–	–	–	–	–
11. Tegineneng	–	–	–	–	–	–
Pesawaran	–	–	–	–	–	–

Lanjutan Tabel/Continued Table 5.1.9

Kecamatan Subdistrict	Melati/ Jasmine (m ²)		Palem/Palm (pohon/tree)		Pisang-Pisangan Heliconia (m ²)	
	2020	2021	2020	2021	2020	2021
(1)	(20)	(21)	(22)	(23)	(24)	(25)
1. Punduh Pidada	–	–	–	–	–	–
2. Marga Punduh	–	–	–	1	–	–
3. Padang Cermin	–	–	–	–	–	–
4. Teluk Pandan	–	–	–	–	–	–
5. Way Ratai	–	–	–	–	–	–
6. Kedondong	–	–	–	–	–	–
7. Way Khilau	–	–	–	–	–	–
8. Way Lima	–	–	–	–	–	–
9. Gedong Tataan	–	–	–	–	–	–
10. Negeri Katon	–	–	–	–	–	–
11. Tegineneng	–	–	–	–	–	–
Pesawaran	–	–	–	1	–	–

Sumber/Source: BPS, Statistik Pertanian Hortikultura SPH-TH
 BPS-Statistics Indonesia, Agricultural Statistik for Horticulture SPH-TH

Tabel
Table 5.1.10

**Produksi Tanaman Hias menurut Kecamatan dan Jenis
Tanaman di Kabupaten Pesawaran, 2020 dan 2021**
*Production of Ornamental Plants by Subdistrict and Kind of
Plant in Pesawaran Regency, 2020 and 2021*

Kecamatan Subdistrict	Anggrek/ <i>Orchid</i> (tangkai/ <i>stalks</i>)		Krisan/ <i>Chrysantemum</i> (tangkai/ <i>stalks</i>)		Mawar/ <i>Rose</i> (tangkai/ <i>stalks</i>)	
	2020	2021	2020	2021	2020	2021
(1)	(2)	(3)	(4)	(5)	(6)	(7)
1. Punduh Pidada	–	–	–	–	–	–
2. Marga Punduh	–	125	–	–	–	–
3. Padang Cermin	–	125	–	–	–	–
4. Teluk Pandan	–	–	–	–	–	–
5. Way Ratai	–	50	–	–	–	–
6. Kedondong	–	–	–	–	–	–
7. Way Khilau	–	–	–	–	–	–
8. Way Lima	–	–	–	–	–	–
9. Gedong Tataan	–	–	–	–	–	–
10. Negeri Katon	–	–	–	–	–	–
11. Tegineneng	–	–	–	–	–	–
Pesawaran	–	300	–	–	–	–

Lanjutan Tabel/Continued Table 5.1.10

Kecamatan Subdistrict	Sedap Malam/Tuberose (tangkai/ stalks)		Anthurium Bunga Flamingo Lily Flower (tangkai/ stalks)		Anyelir/ Carnation (tangkai/ stalks)	
	2020	2021	2020	2021	2020	2021
(1)	(8)	(9)	(10)	(11)	(12)	(13)
1. Punduh Pidada	–	–	–	–	–	–
2. Marga Punduh	–	–	–	57	–	–
3. Padang Cermin	–	48	–	–	–	–
4. Teluk Pandan	–	–	–	–	–	–
5. Way Ratai	–	–	–	–	–	–
6. Kedondong	–	–	–	–	–	–
7. Way Khilau	–	–	–	–	–	–
8. Way Lima	–	–	–	–	–	–
9. Gedong Tataan	–	–	–	–	–	–
10. Negeri Katon	–	–	–	–	–	–
11. Tegineneng	–	–	–	–	–	–
Pesawaran	–	48	–	57	–	–

Lanjutan Tabel/*Continued Table* 5.1.10

Kecamatan Subdistrict	Gladiol/ <i>Gladiol</i> (tangkai/ <i>stalks</i>)		Herbras/ <i>Gerbera</i> (tangkai/ <i>stalks</i>)		Kamboja Jepang <i>Adenium</i> (pohon/ <i>tree</i>)	
	2020	2021	2020	2021	2020	2021
(1)	(14)	(15)	(16)	(17)	(18)	(19)
1. Punduh Pidada	–	–	–	–	–	–
2. Marga Punduh	–	–	–	–	–	–
3. Padang Cermin	–	–	–	–	–	–
4. Teluk Pandan	–	–	–	–	–	–
5. Way Ratai	–	–	–	–	–	–
6. Kedondong	–	–	–	–	–	–
7. Way Khilau	–	–	–	–	–	–
8. Way Lima	–	–	–	–	–	–
9. Gedong Tataan	–	–	–	–	–	–
10. Negeri Katon	–	–	–	–	–	–
11. Tegineneng	–	–	–	–	–	–
Pesawaran	–	–	–	–	–	–

Lanjutan Tabel/Continued Table 5.1.10

Kecamatan Subdistrict	Melati/ Jasmine (kg)		Palem/Palm (pohon/tree)		Pisang-Pisangan Heliconia (tangkai/ stalks)	
	2020	2021	2020	2021	2020	2021
(1)	(20)	(21)	(22)	(23)	(24)	(25)
1. Punduh Pidada	-	-	-	-	-	-
2. Marga Punduh	-	-	-	2	-	-
3. Padang Cermin	-	-	-	-	-	-
4. Teluk Pandan	-	-	-	-	-	-
5. Way Ratai	-	-	-	-	-	-
6. Kedondong	-	-	-	-	-	-
7. Way Khilau	-	-	-	-	-	-
8. Way Lima	-	-	-	-	-	-
9. Gedong Tataan	-	-	-	-	-	-
10. Negeri Katon	-	-	-	-	-	-
11. Tegineneng	-	-	-	-	-	-
Pesawaran	-	-	-	2	-	-

Sumber/Source: BPS, Statistik Pertanian Hortikultura SPH-TH
 BPS-Statistics Indonesia, Agricultural Statistik for Horticulture SPH-TH

Tabel
Table 5.1.11

**Luas Panen Tanaman Hias menurut Jenis Tanaman di
Kabupaten Pesawaran, 2019–2021**
*Harvested Area of Ornamental Plants by Kind of Plant in
Pesawaran Regency, 2019–2021*

Jenis Tanaman <i>Kind of Plants</i>	Satuan <i>Unit</i>	2019	2020	2021
(1)	(2)	(3)	(4)	(5)
Anggrek/ <i>Orchid</i>	m ²	11	–	12
Anthurium Bunga/ <i>Flamingo Lily Flower</i>	m ²	6	–	3
Anthurium Daun/ <i>Anthurium</i>	m ²	–	–	–
Anyelir/ <i>Carnation</i>	m ²	3	–	–
Balanceng/ <i>Dieffenbacia</i>	m ²	–	–	–
Dracaena/ <i>Dracaena</i>	m ²	–	–	–
Euphorbia/ <i>Euphorbia</i>	m ²	–	–	–
Gladiol/ <i>Gladiol</i>	m ²	1	–	–
Hanjuang/ <i>Cordyline</i>	m ²	–	–	–
Herbras/ <i>Gerbera</i>	m ²	1	–	–
Kamboja Jepang/ <i>Adenium</i>	m ²	6	–	–
Keladi Hias/ <i>Caladium</i>	m ²	–	–	–
Krisan/ <i>Chrysantemum</i>	m ²	1	–	–
Mawar/ <i>Rose</i>	m ²	4	–	–
Melati/ <i>Jasmine</i>	m ²	6	–	–
Monstera/ <i>Monstera</i>	m ²	–	–	–
Pakis/ <i>Leather Leaf Fern</i>	m ²	–	–	–
Palem/ <i>Palm</i>	pohon/ <i>tree</i>	8	–	1
Pedang-Pedangan/ <i>Sansevieria</i>	m ²	–	–	–
Philodendron/ <i>Philodendron</i>	m ²	–	–	–
Pisang-Pisangan/ <i>Heliconia</i>	m ²	3	–	–
Sedap Malam/ <i>Tuberose</i>	m ²	5	–	2
Soka/ <i>Ixora</i>	m ²	–	–	–
Sri Rejeki/ <i>Aglaonema</i>	m ²	–	–	–

Sumber/Source: BPS, Statistik Pertanian Hortikultura SPH-TH
BPS-Statistics Indonesia, Agricultural Statistik for Horticulture SPH-TH

Tabel 5.1.12 **Produksi Tanaman Hias menurut Jenis Tanaman di Kabupaten Pesawaran, 2019–2021**
Table 5.1.12 **Production of Ornamental Plants by Kind of Plant in Pesawaran Regency, 2019–2021**

Jenis Tanaman <i>Kind of Plants</i>	Satuan <i>Unit</i>	2019	2020	2021
(1)	(2)	(3)	(4)	(5)
Anggrek/ <i>Orchid</i>	tangkai/ <i>stalks</i>	95	–	300
Anthurium Bunga/ <i>Flamingo Lily Flower</i>	tangkai/ <i>stalks</i>	62	–	57
Anthurium Daun/ <i>Anthurium</i>	pohon/ <i>tree</i>	–	–	–
Anyelir/ <i>Carnation</i>	tangkai/ <i>stalks</i>	30	–	–
Balenceng/ <i>Dieffenbacia</i>	pohon/ <i>tree</i>	–	–	–
Dracaena/ <i>Dracaena</i>	pohon/ <i>tree</i>	–	–	–
Euphorbia/ <i>Euphorbia</i>	pohon/ <i>tree</i>	–	–	–
Gladiol/ <i>Gladiol</i>	tangkai/ <i>stalks</i>	20	–	–
Hanjuang/ <i>Cordyline</i>	pohon/ <i>tree</i>	–	–	–
Herbras/ <i>Gerbera</i>	tangkai/ <i>stalks</i>	25	–	–
Kamboja Jepang/ <i>Adenium</i>	pohon/ <i>tree</i>	55	–	–
Keladi Hias/ <i>Caladium</i>	pohon/ <i>tree</i>	–	–	–
Krisan/ <i>Chrysantemum</i>	tangkai/ <i>stalks</i>	50	–	–
Mawar/ <i>Rose</i>	tangkai/ <i>stalks</i>	45	–	–
Melati/ <i>Jasmine</i>	kg	63	–	–
Monstera/ <i>Monstera</i>	pohon/ <i>tree</i>	–	–	–
Pakis/ <i>Leather Leaf Fern</i>	pohon/ <i>tree</i>	–	–	–
Palem/ <i>Palm</i>	pohon/ <i>tree</i>	13	–	2
Pedang-Pedangan/ <i>Sansevieria</i>	rumpun/ <i>clumps</i>	–	–	–
Philodendron/ <i>Philodendron</i>	pohon/ <i>tree</i>	–	–	–
Pisang-Pisangan/ <i>Heliconia</i>	tangkai/ <i>stalks</i>	50	–	–
Sedap Malam/ <i>Tuberose</i>	tangkai/ <i>stalks</i>	70	–	48
Soka/ <i>Ixora</i>	pohon/ <i>tree</i>	–	–	–
Sri Rejeki/ <i>Aglaonema</i>	pohon/ <i>tree</i>	–	–	–

Sumber/Source: BPS, Statistik Pertanian Hortikultura SPH-TH
 BPS-Statistics Indonesia, Agricultural Statistik for Horticulture SPH-TH

Tabel
Table 5.1.13

Produksi Buah-buahan menurut Kecamatan dan Jenis Tanaman di Kabupaten Pesawaran (kwintal), 2020 dan 2021

Production of Fruits by Subdistrict and Kind of Plant in Pesawaran Regency (quintal), 2020 and 2021

Kecamatan Subdistrict	Mangga/Mango		Durian/Durian		Jeruk Siam/Orange/ Tangerine	
	2020	2021	2020	2021	2020	2021
(1)	(2)	(3)	(4)	(5)	(6)	(7)
1. Punduh Pidada	–	194	–	494	–	–
2. Marga Punduh	935	975	27	445	–	–
3. Padang Cermin	2 165	793	7 250	3 843	450	1 853
4. Teluk Pandan	1 817	1 759	–	–	–	–
5. Way Ratai	1 633	2 336	5 760	6 658	636	3 700
6. Kedondong	979	536	–	598	–	–
7. Way Khilau	292	264	–	736	–	–
8. Way Lima	1 374	594	–	397	–	–
9. Gedong Tataan	–	–	3 637	6 052	–	–
10. Negeri Katon	221	386	–	–	588	2 500
11. Tegineneng	3 268	639	–	–	76 635	106 380
Pesawaran	12 684	8 476	16 674	19 223	78 309	114 433

Lanjutan Tabel/Continued Table 5.1.13

Kecamatan Subdistrict	Pisang/Banana		Pepaya/Papaya		Salak/Snakefruit	
	2020	2021	2020	2021	2020	2021
(1)	(8)	(9)	(10)	(11)	(12)	(13)
1. Punduh Pidada	596 371	273 287	27	8	4 765	600
2. Marga Punduh	68 905	96 035	–	2	250	225
3. Padang Cermin	616 519	530 646	195	203	134	62
4. Teluk Pandan	383 847	412 354	49	196	64	54
5. Way Ratai	609 888	766 387	167	837	1 487	1 443
6. Kedondong	332 992	283 668	12	48	117	15
7. Way Khilau	289 105	144 473	16	4	–	9
8. Way Lima	942 925	654 678	–	–	596	597
9. Gedong Tataan	324 407	342 694	–	52	56	212
10. Negeri Katon	34 026	11 798	56	55	32	58
11. Tegineneng	176 324	148 933	–	–	9	34
Pesawaran	4 375 309	3 664 953	522	1 403	7 510	3 308

Lanjutan Tabel/*Continued Table* 5.1.13

Kecamatan Subdistrict	Alpukat/ Avocado		Belimbing/ Star Fruit		Duku/Langsap/ Kokosan/ Duku	
	2020	2021	2020	2021	2020	2021
(1)	(14)	(15)	(16)	(17)	(18)	(19)
1. Punduh Pidada	–	269	–	23	–	889
2. Marga Punduh	234	252	5	4	36 480	37 164
3. Padang Cermin	2 651	1 766	64	60	8 643	3 101
4. Teluk Pandan	128	127	–	24	1 482	–
5. Way Ratai	885	1 320	27	64	2 451	2 394
6. Kedondong	922	2 004	3	8	–	–
7. Way Khilau	392	361	–	–	1 916	456
8. Way Lima	1 771	503	752	177	–	–
9. Gedong Tataan	1 532	810	–	36	524	137
10. Negeri Katon	109	268	2	21	–	–
11. Tegineneng	32	776	–	17	107	461
Pesawaran	8 656	8 456	853	434	51 603	44 601

Lanjutan Tabel/Continued Table 5.1.13

Kecamatan Subdistrict	Jambu Air/ Water Apple		Jambu Biji/ Guava		Jengkol/ Jengkol	
	2020	2021	2020	2021	2020	2021
(1)	(20)	(21)	(22)	(23)	(24)	(25)
1. Punduh Pidada	–	–	–	–	–	194
2. Marga Punduh	–	–	–	–	935	975
3. Padang Cermin	–	–	450	1 853	2 165	793
4. Teluk Pandan	–	–	–	–	1 817	1 759
5. Way Ratai	–	–	636	3 700	1 633	2 336
6. Kedondong	–	–	–	–	979	536
7. Way Khilau	–	–	–	–	292	264
8. Way Lima	–	–	–	–	1 374	594
9. Gedong Tataan	–	–	–	–	–	–
10. Negeri Katon	132	–	588	2 500	221	386
11. Tegineneng	–	–	76 635	106 380	3 268	639
Pesawaran	132	–	78 309	114 433	12 684	8 476

Lanjutan Tabel/*Continued Table* 5.1.13

Kecamatan Subdistrict	Jeruk Besar/ <i>Pomelo</i>		Manggis/ <i>Mangosteen</i>		Melinjo/ <i>Gnetum/</i> <i>Melinjo</i>	
	2020	2021	2020	2021	2020	2021
(1)	(26)	(27)	(28)	(29)	(30)	(31)
1. Punduh Pidada	–	–	–	–	4 479	2 171
2. Marga Punduh	28	28	–	–	1 779	1 973
3. Padang Cermin	63	120	–	–	3 175	416
4. Teluk Pandan	35	100	–	–	319	–
5. Way Ratai	–	20	–	–	3 145	13 961
6. Kedondong	25	–	–	–	–	–
7. Way Khilau	–	–	–	–	408	–
8. Way Lima	–	–	–	–	10 040	10 040
9. Gedong Tataan	–	–	–	–	164	–
10. Negeri Katon	–	–	–	–	–	–
11. Tegineneng	–	–	–	–	125	–
Pesawaran	151	268	–	–	23 634	28 562

Lanjutan Tabel/Continued Table 5.1.13

Kecamatan Subdistrict	Nangka/Cempedak/ Jackfruit		Nanas/ Pineapple		Petai/ Twisted Cluster Bean	
	2020	2021	2020	2021	2020	2021
(1)	(32)	(33)	(34)	(35)	(36)	(37)
1. Punduh Pidada	320	239	–	–	3 849	1 007
2. Marga Punduh	163	173	–	–	1 228	1 263
3. Padang Cermin	575	729	57	47	1 335	175
4. Teluk Pandan	397	620	84	62	97	–
5. Way Ratai	605	538	125	185	492	1 617
6. Kedondong	246	53	–	2	311	–
7. Way Khilau	–	20	4	2	71	–
8. Way Lima	–	–	4	8	31	126
9. Gedong Tataan	–	–	–	–	47	–
10. Negeri Katon	–	–	28	19	–	–
11. Tegineneng	–	–	–	–	18	–
Pesawaran	2 306	2 372	302	324	7 479	4 188

Lanjutan Tabel/*Continued Table* 5.1.13

Kecamatan Subdistrict	Rambutan/ Rambutan		Sawo/ Sapodilla/Sawo	
	2020	2021	2020	2021
(1)	(38)	(39)	(40)	(41)
1. Punduh Pidada	–	–	865	616
2. Marga Punduh	–	–	–	–
3. Padang Cermin	3 353	2 922	435	588
4. Teluk Pandan	267	161	192	182
5. Way Ratai	–	2 115	1 502	5 600
6. Kedondong	14 284	83	–	126
7. Way Khilau	–	104	314	–
8. Way Lima	1 744	1 743	4 412	4 410
9. Gedong Tataan	25 116	2 027	532	–
10. Negeri Katon	–	–	–	53
11. Tegineneng	2 364	2 363	69	148
Pesawaran	47 128	11 518	8 321	11 723

Lanjutan Tabel/Continued Table 5.1.13

Kecamatan Subdistrict	Sirsak/ Soursoep		Sukun/ Breadfruit	
	2020	2021	2020	2021
(1)	(42)	(43)	(44)	(45)
1. Punduh Pidada	80	49	536	–
2. Marga Punduh	40	40	142	136
3. Padang Cermin	84	133	1 258	1 286
4. Teluk Pandan	7	42	336	379
5. Way Ratai	106	113	607	1 010
6. Kedondong	3	18	–	–
7. Way Khilau	–	–	–	–
8. Way Lima	232	237	2 546	2 546
9. Gedong Tataan	–	–	–	–
10. Negeri Katon	–	10	–	51
11. Tegineneng	8	31	37	149
Pesawaran	560	675	5 462	5 557

Sumber/Source: BPS, Statistik Pertanian Hortikultura SPH-BST
 BPS-Statistics Indonesia, Agricultural Statistic for Horticulture SPH-BST

Tabel
Table 5.1.14**Produksi Buah–Buahan dan Sayuran Tahunan menurut
Jenis Tanaman di Kabupaten Pesawaran, 2019–2021**
**Production of Annual Fruits and Vegetables by Kind of Plant
in Pesawaran Regency, 2019–2021**

Jenis Tanaman Kind of Plants	Satuan Unit	2019	2020	2021
(1)	(2)	(3)	(4)	(5)
Alpukat/ <i>Avocado</i>	kw/ qui	43 899	8 656	8 456
Anggur/ <i>Grape</i>	kw/ qui	–	–	–
Apel/ <i>Apple</i>	kw/ qui	–	–	–
Belimbing/ <i>Star Fruit</i>	kw/ qui	987	853	434
Duku/Langsar/Kokosan/ <i>Duku</i>	kw/ qui	8 354	51 603	44 601
Durian/ <i>Durian</i>	kw/ qui	16 710	16 674	19 223
Jambu Air/ <i>Water Apple</i>	kw/ qui	2 899	1 155	1 516
Jambu Biji/ <i>Guava</i>	kw/ qui	4 155	3 066	2 588
Jengkol/ <i>Jengkol</i>	kw/ qui	6 716	2 618	2 828
Jeruk Besar/ <i>Pomelo</i>	kw/ qui	306	132	–
Jeruk Siam/Keprook/ <i>Orange/Tangerine</i>	kw/ qui	32 016	78 309	114 433
Mangga/ <i>Mango</i>	kw/ qui	18 603	12 684	8 476
Manggis/ <i>Mangosteen</i>	kw/ qui	360	151	268
Markisa/Konyal/ <i>Passion fruit</i>	kw/ qui	–	–	–
Melinjo/ Gnetum/ <i>Melinjo</i>	kw/ qui	24 283	23 634	28 562
Nangka/Cempedak/ <i>Jackfruit</i>	kw/ qui	3 691	2 306	2 372
Nenas/ <i>Pineapple</i>	kw/ qui	697	302	324
Pepaya/ <i>Papaya</i>	kw/ qui	3 788	522	1 403
Petai/ <i>Twisted Cluster Bean</i>	kw/ qui	13 213	7 479	4 188
Pisang/ <i>Banana</i>	kw/ qui	4 991 118	4 375 309	3 664 953
Rambutan/ <i>Rambutan</i>	kw/ qui	74 740	47 128	11 518
Salak/ <i>Snakefruit</i>	kw/ qui	4 429	7 510	3 308
Sawo/ Sapodilla/ <i>Sawo</i>	kw/ qui	9 702	8 321	11 723
Sirsak/ <i>Soursop</i>	kw/ qui	1 151	560	675
Sukun/ <i>Breadfruit</i>	kw/ qui	12 156	5 462	5 557

Sumber/Source: BPS, Statistik Pertanian Hortikultura SPH-BST
BPS-Statistics Indonesia, Agricultural Statistic for Horticulture SPH-BST

**5.2 PERKEBUNAN
ESTATE CROPS**

Tabel 5.2.1 Luas Areal Tanaman Perkebunan menurut Kecamatan dan Jenis Tanaman di Kabupaten Pesawaran (ha), 2020 dan 2021
Planted Area of Estate Crops by Subdistrict and Type of Crops in Pesawaran Regency (ha), 2020 and 2021

Kecamatan Subdistrict	Kelapa Sawit/Oil Palm		Kelapa/Coconut	
	2020	2021	2020	2021
(1)	(2)	(3)	(4)	(5)
1. Punduh Pidada	11	11	1 498	1 498
2. Marga Punduh	6	6	1 475	1 475
3. Padang Cermin	–	–	1 078	1 050
4. Teluk Pandan	–	–	211	211
5. Way Ratai	–	–	1 453	1 453
6. Kedondong	–	–	276	276
7. Way Khilau	–	–	258	258
8. Way Lima	–	–	1 167	1 167
9. Gedong Tataan	17	17	240	240
10. Negeri Katon	169	169	1 035	982
11. Teginengeng	255	255	1 821	1 821
Pesawaran	458	458	10 512	10 431

Lanjutan Tabel/*Continued Table* 5.2.1

Kecamatan Subdistrict	Karet/Rubber		Kopi/Coffee	
	2020	2021	2020	2021
(1)	(6)	(7)	(8)	(9)
1. Punduh Pidada	–	–	672	672
2. Marga Punduh	–	–	163	163
3. Padang Cermin	–	–	195	198
4. Teluk Pandan	–	–	353	353
5. Way Ratai	88	88	374	374
6. Kedondong	157	161	247	247
7. Way Khilau	24	24	256	256
8. Way Lima	27	27	289	289
9. Gedong Tataan	74	76	90	91
10. Negeri Katon	525	531	–	–
11. Tegineneng	182	182	75	75
Pesawaran	1 077	1 089	2 714	2 718

Lanjutan Tabel/Continued Table 5.2.1

Kecamatan Subdistrict	Kakao/Cocoa		Tebu/Sugar Cane	
	2020	2021	2020	2021
(1)	(10)	(11)	(12)	(13)
1. Punduh Pidada	2 291	2 291	–	–
2. Marga Punduh	1 671	1 671	–	–
3. Padang Cermin	4 052	4 032	–	–
4. Teluk Pandan	925	925	–	–
5. Way Ratai	4 004	3 979	–	–
6. Kedondong	3 146	3 146	–	–
7. Way Khilau	1 961	1 961	–	–
8. Way Lima	2 379	2 379	–	–
9. Gedong Tataan	1 715	1 715	–	–
10. Negeri Katon	845	825	–	–
11. Tegineneng	985	985	–	–
Pesawaran	23 974	23 909	–	–

Lanjutan Tabel/*Continued Table* 5.2.1

Kecamatan Subdistrict	Teh/Tea		Tembakau/Tobacco	
	2020	2021	2020	2021
(1)	(14)	(15)	(16)	(17)
1. Punduh Pidada	–	–	–	–
2. Marga Punduh	–	–	–	–
3. Padang Cermin	–	–	2	2
4. Teluk Pandan	–	–	–	–
5. Way Ratai	–	–	6	6
6. Kedondong	–	–	2	2
7. Way Khilau	–	–	6	6
8. Way Lima	–	–	5	5
9. Gedong Tataan	–	–	12	12
10. Negeri Katon	–	–	27	27
11. Tegineneng	–	–	25	25
Pesawaran	–	–	85	85

Sumber/*Source*: Dinas Perkebunan dan Peternakan Kabupaten Pesawaran
Estate and Livestock Agency of Pesawaran Regency

Tabel
Table 5.2.2

Produksi Perkebunan menurut Kecamatan dan Jenis Tanaman di Kabupaten Pesawaran (ton), 2020 dan 2021
Production of Estate by Subdistrict and Type of Crops in Pesawaran Regency (ton), 2020 and 2021

Kecamatan Subdistrict	Kelapa Sawit/Oil Palm		Kelapa/Coconut	
	2020	2021	2020	2021
(1)	(2)	(3)	(4)	(5)
1. Punduh Pidada	37	37	1 178,60	1 178,60
2. Marga Punduh	24	24	1 160,50	1 160,00
3. Padang Cermin	–	–	848,15	826,12
4. Teluk Pandan	–	–	166,01	166,00
5. Way Ratai	–	–	1 143,19	1 143,00
6. Kedondong	–	–	217,15	217,15
7. Way Khilau	–	–	202,99	203,00
8. Way Lima	–	–	918,17	918,17
9. Gedong Tataan	45	45	188,83	188,83
10. Negeri Katon	259	259	811,13	687,40
11. Tegineneng	316	316	1 432,73	1 432,73
Pesawaran	681	681	8 267,46	8 121,00

Lanjutan Tabel/Continued Table 5.2.2

Kecamatan Subdistrict	Karet/Rubber		Kopi/Coffee	
	2020	2021	2020	2021
(1)	(6)	(7)	(8)	(9)
1. Punduh Pidada	–	–	270,82	270,82
2. Marga Punduh	–	–	89,65	90,00
3. Padang Cermin	–	–	117,78	119,59
4. Teluk Pandan	–	–	158,85	158,85
5. Way Ratai	57,20	57,20	243,47	243,47
6. Kedondong	113,98	116,89	114,76	114,76
7. Way Khilau	18,34	18,34	154,62	154,62
8. Way Lima	270,00	270,00	130,05	130,05
9. Gedong Tataan	88,80	91,20	45,00	45,50
10. Negeri Katon	397,38	402,38	–	–
11. Tegineneng	153,30	153,30	33,75	33,75
Pesawaran	1 099,00	1 109,31	1 358,76	1 361,41

Lanjutan Tabel/Continued Table 5.2.2

Kecamatan Subdistrict	Kakao/Cocoa		Tebu/Sugar Cane	
	2020	2021	2020	2021
(1)	(10)	(11)	(12)	(13)
1. Punduh Pidada	2 634,65	2 634,00	–	–
2. Marga Punduh	1 965,10	1 965,00	–	–
3. Padang Cermin	4 862,40	4 838,40	–	–
4. Teluk Pandan	1 086,88	1 087,00	–	–
5. Way Ratai	5 005,00	4 975,75	–	–
6. Kedondong	3 778,35	3 779,00	–	–
7. Way Khilau	2 353,20	2 353,00	–	–
8. Way Lima	2 797,70	2 797,70	–	–
9. Gedong Tataan	2 059,72	2 059,72	–	–
10. Negeri Katon	920,21	898,43	–	–
11. Tegineneng	1 080,55	1 080,55	–	–
Pesawaran	28 543,74	28 468,55	–	–

Lanjutan Tabel/*Continued Table* 5.2.2

Kecamatan Subdistrict	Teh/Tea		Tembakau/Tobacco	
	2020	2021	2020	2021
(1)	(14)	(15)	(16)	(17)
1. Punduh Pidada	–	–	–	–
2. Marga Punduh	–	–	–	–
3. Padang Cermin	–	–	1,70	1,70
4. Teluk Pandan	–	–	–	–
5. Way Ratai	–	–	5,90	5,90
6. Kedondong	–	–	1,85	1,85
7. Way Khilau	–	–	5,88	5,88
8. Way Lima	–	–	3,15	3,15
9. Gedong Tataan	–	–	11,76	11,76
10. Negeri Katon	–	–	26,05	26,05
11. Tegineneng	–	–	24,72	24,72
Pesawaran	–	–	81,00	81,00

Sumber/*Source*: Dinas Perkebunan dan Peternakan Kabupaten Pesawaran
Estate and Livestock Agency of Pesawaran Regency

Tabel
Table 5.2.3

Luas Areal Tanaman Perkebunan menurut Jenis Tanaman di Kabupaten Pesawaran, 2020–2021
Planted Area of Estate Crops by Kind of Plant in Pesawaran Regency, 2020–2021

Jenis Tanaman <i>Kind of Plants</i>	Satuan <i>Unit</i>	2020	2021
(1)	(2)	(4)	(5)
Kelapa Sawit/ <i>Oil Palm</i>	ha	458	458
Kelapa/ <i>Coconut</i>	ha	10 512	10 431
Karet/ <i>Rubber</i>	ha	1 077	1 089
Kopi Robusta/ <i>Robusta Coffee</i>	ha	2 714	2 718
Kakao/ <i>Cocoa</i>	ha	23 974	23 909
Tebu/ <i>Sugar Cane</i>	ha	–	–
Teh/ <i>Tea</i>	ha	–	–
Tembakau/ <i>Tobacco</i>	ha	85	85
Aren/ <i>Sugar Palm</i>	ha	63	63
Cabe Jamu/ <i>Java Long Pepper</i>	ha	33	33
Cengkeh/ <i>Clove</i>	ha	551	620
Kemiri/ <i>Candlenut</i>	ha	24	24
Lada/ <i>Pepper</i>	ha	233	238
Pala/ <i>Nutmeg</i>	ha	115	139
Pinang/ <i>Betel Nut</i>	ha	29	33

Sumber/*Source*: Dinas Perkebunan dan Peternakan Kabupaten Pesawaran
Estate and Livestock Agency of Pesawaran Regency

Tabel
Table 5.2.4

**Produksi Perkebunan menurut Jenis Tanaman di
Kabupaten Pesawaran, 2020–2021**
*Production of Estate by Kind of Plant in Pesawaran Regency,
2020–2021*

Jenis Tanaman <i>Kind of Plants</i>	Satuan <i>Unit</i>	2020	2021
(1)	(2)	(4)	(5)
Kelapa Sawit/ <i>Oil Palm</i>	ton	681,00	681,00
Kelapa/ <i>Coconut</i>	ton	8 267,46	8 121,00
Karet/ <i>Rubber</i>	ton	1 099,00	1 109,31
Kopi Robusta/ <i>Robusta Coffee</i>	ton	1 358,76	1 361,41
Kakao/ <i>Cocoa</i>	ton	28 543,74	28 468,55
Tebu/ <i>Sugar Cane</i>	ton	–	–
Teh/ <i>Tea</i>	ton	–	–
Tembakau/ <i>Tobacco</i>	ton	81,00	81,00
Aren/ <i>Sugar Palm</i>	ton	20,01	20,01
Cabe Jamu/ <i>Java Long Pepper</i>	ton	10,56	10,56
Cengkeh/ <i>Clove</i>	ton	305,61	389,85
Kemiri/ <i>Candlenut</i>	ton	16,92	16,92
Lada/ <i>Pepper</i>	ton	206,62	212,54
Pala/ <i>Nutmeg</i>	ton	100,97	119,71
Pinang/ <i>Betel Nut</i>	ton	18,88	21,27

Sumber/*Source*: Dinas Perkebunan dan Peternakan Kabupaten Pesawaran
Estate and Livestock Agency of Pesawaran Regency

**5.3 PETERNAKAN
LIVESTOCK**

Tabel 5.3.1 Populasi Ternak menurut Kecamatan dan Jenis Ternak di Kabupaten Pesawaran, 2021
Livestock Population by Subdistrict and Kind of Livestock in Pesawaran Regency, 2021

Kecamatan Subdistrict	Sapi Perah Dairy Cattle	Sapi Potong Beef Cattle	Kerbau Buffalo	Kuda Horse	Kambing Goat	Domba Sheep	Babi Pig
(1)	(2)	(3)	(4)	(5)	(6)	(7)	(8)
1. Punduh Pidada	0	162	34	0	4 108	120	0
2. Marga Punduh	0	156	236	0	2 438	132	0
3. Padang Cermin	0	87	55	0	3 546	163	0
4. Teluk Pandan	0	80	32	0	1 668	125	0
5. Way Ratai	0	548	76	0	5 393	298	0
6. Kedondong	0	188	44	0	3 812	125	0
7. Way Khilau	0	174	77	0	2 679	779	0
8. Way Lima	0	408	87	0	4 040	365	0
9. Gedong Tataan	0	2 589	68	0	11 166	691	0
10. Negeri Katon	0	10 459	165	3	8 388	348	0
11. Tegineneng	0	8 223	84	0	6 841	1 416	0
Pesawaran	0	23 082	958	3	54 079	5 439	0

Sumber/Source: Dinas Perkebunan dan Peternakan Kabupaten Pesawaran
Estate and Livestock Agency of Pesawaran Regency

Tabel 5.3.2 **Populasi Unggas menurut Kecamatan dan Jenis Unggas di Kabupaten Pesawaran, 2021**
Poultry Population by Subdistrict and Kind of Poultry in Pesawaran Regency, 2021

Kecamatan Subdistrict	Ayam Kampung Native Chicken	Ayam Petelur Layer	Ayam Pedaging Broiler	Itik/Itik Manila Duck/Muscovy Duck
(1)	(2)	(3)	(4)	(5)
1. Punduh Pidada	7 671	1 771	8 150	1 803
2. Marga Punduh	8 289	2 447	9 030	1 264
3. Padang Cermin	14 006	1 621	30 821	1 484
4. Teluk Pandan	7 804	1 530	6 526	1 308
5. Way Ratai	20 844	1 609	7 266	2 385
6. Kedondong	20 202	2 698	12 967	3 383
7. Way Khilau	8 923	2 585	6 025	1 500
8. Way Lima	20 134	62 746	77 558	5 971
9. Gedong Tataan	18 477	39 319	2 511 744	2 888
10. Negeri Katon	37 433	314 107	149 654	4 169
11. Tegineneng	46 784	17 237	246 614	4 710
Pesawaran	210 567	447 670	3 066 355	30 865

Sumber/Source: Dinas Perkebunan dan Peternakan Kabupaten Pesawaran
 Estate and Livestock Agency of Pesawaran Regency

Tabel
Table 5.3.3

Jumlah Ternak yang Dipotong menurut Kecamatan dan Jenis Ternak di Kabupaten Pesawaran, 2021
Livestock Slaughtered by Subdistrict and Kind of Livestock in Pesawaran Regency, 2021

Kecamatan Subdistrict	Sapi Potong Beef Cattle	Kerbau Buffalo	Kuda Horse	Kambing Goat	Domba Sheep	Babi Pig
(1)	(3)	(4)	(5)	(6)	(7)	(8)
1. Punduh Pidada	42	0	0	75	0	0
2. Marga Punduh	29	0	0	92	0	0
3. Padang Cermin	65	1	0	146	8	0
4. Teluk Pandan	73	1	0	193	3	0
5. Way Ratai	92	1	0	223	12	0
6. Kedondong	112	0	0	145	0	0
7. Way Khilau	83	0	0	93	0	0
8. Way Lima	47	0	0	249	0	0
9. Gedong Tataan	135	1	0	402	7	0
10. Negeri Katon	179	0	0	309	15	0
11. Tegineneng	215	0	0	231	0	0
Pesawaran	1 072	4	0	2 158	45	0

Sumber/Source: Dinas Perkebunan dan Peternakan Kabupaten Pesawaran
Estate and Livestock Agency of Pesawaran Regency

Tabel 5.3.4 Jumlah Unggas yang Dipotong menurut Kecamatan dan Jenis Unggas di Kabupaten Pesawaran, 2021
Poultry Slaughtered by Subdistrict and Kind in Pesawaran Regency, 2021

Kecamatan Subdistrict	Ayam Kampung Native Chicken	Ayam Petelur Layer Chicken	Ayam Pedaging Broiler	Itik/Itik Manila Duck/Muscovy Duck
(1)	(2)	(3)	(4)	(5)
1. Punduh Pidada	10 739	515	7 906	1 082
2. Marga Punduh	11 605	712	8 759	758
3. Padang Cermin	19 608	471	29 896	890
4. Teluk Pandan	10 926	445	6 330	785
5. Way Ratai	29 182	469	7 048	1 431
6. Kedondong	28 283	785	12 578	2 030
7. Way Khilau	12 492	753	5 844	900
8. Way Lima	28 188	18 259	75 231	3 583
9. Gedong Tataan	25 868	11 442	2 436 392	1 733
10. Negeri Katon	52 406	91 405	145 164	2 501
11. Tegineneng	65 498	5 016	239 216	2 826
Pesawaran	294 795	130 272	2 974 364	18 519

Sumber/Source: Dinas Perkebunan dan Peternakan Kabupaten Pesawaran
Estate and Livestock Agency of Pesawaran Regency

Tabel 5.3.5 **Produksi Daging menurut Kecamatan dan Jenisnya di Kabupaten Pesawaran (kg), 2021**
Flesh Production by Subdistrict and Type in Pesawaran Regency (kg), 2021

Kecamatan Subdistrict	Sapi Cow	Kerbau Buffalo	Kambing Goat	Domba Sheep	Babi Pig	Ayam Buras Local Chicken	Ayam Pedaging Broiler	Itik Duck
(1)	(2)	(3)	(4)	(5)	(6)	(7)	(8)	(9)
1. Punduh Pidada	9 924	0	1 657	0	0	8 269	9 270	1 130
2. Marga Punduh	6 903	0	2 036	0	0	8 935	10 270	792
3. Padang Cermin	15 533	232	3 959	178	0	15 098	35 056	930
4. Teluk Pandan	17 259	232	4 541	63	0	8 413	7 422	820
5. Way Ratai	21 789	232	5 047	268	0	22 470	8 264	1 495
6. Kedondong	26 535	0	2 985	0	0	21 777	14 748	2 121
7. Way Khilau	19 632	0	1 505	0	0	9 618	6 852	940
8. Way Lima	11 218	0	5 717	0	0	21 704	88 215	3 744
9. Gedong Tataan	32 145	232	9 272	153	0	19 918	2 856 913	1 810
10. Negeri Katon	42 500	0	6 881	331	0	40 352	170 219	2 613
11. Tegineneng	51 130	0	5 452	0	0	50 433	280 504	2 953
Pesawaran	254 572	929	47 791	995	0	226 992	3 487 739	19 352

Sumber/Source: Dinas Perkebunan dan Peternakan Kabupaten Pesawaran Estate and Livestock Agency of Pesawaran Regency

Tabel
Table 5.3.6**Produksi Telur menurut Kecamatan dan Jenisnya di
Kabupaten Pesawaran (kg), 2021**
*Egg Production by Subdistrict and Type in Pesawaran
Regency (kg), 2021*

Kecamatan Subdistrict	Ayam Kampung Native Chicken	Ayam Ras Petelur Layer Chicken	Itik/Itik Manila Duck/Muscovy Duck
(1)	(2)	(3)	(4)
1. Punduh Pidada	10 603	13 913	9 066
2. Marga Punduh	11 457	19 224	6 355
3. Padang Cermin	19 380	12 735	7 462
4. Teluk Pandan	10 787	12 020	6 577
5. Way Ratai	28 812	12 641	11 992
6. Kedondong	27 925	21 196	17 010
7. Way Khilau	12 334	20 309	7 542
8. Way Lima	27 831	492 962	30 024
9. Gedong Tataan	25 540	308 909	14 521
10. Negeri Katon	51 743	2 467 776	20 963
11. Tegineneng	64 669	135 422	23 683
Pesawaran	291 067	3 517 112	115 199

Sumber/Source: Dinas Perkebunan dan Peternakan Kabupaten Pesawaran
Estate and Livestock Agency of Pesawaran Regency

**5.4 PERIKANAN
FISHERY**

Tabel 5.4.1 Jumlah Rumah Tangga Perikanan menurut Kecamatan dan Sektor di Kabupaten Pesawaran, 2020 dan 2021
Number of Fishing Households by Subdistrict and Sector in Pesawaran Regency, 2020 and 2021

Kecamatan Subdistrict	Perikanan Tangkap Capture Fisheries		Perikanan Budidaya Aquaculture		Produk Olahan Hasil Perikanan Fisheries Processed Product	
	2020	2021	2020	2021	2020	2021
(1)	(2)	(3)	(4)	(5)	(6)	(7)
1. Punduh Pidada	738	801	193	169	–	–
2. Marga Punduh	313	331	116	94	–	–
3. Padang Cermin	303	317	144	123	7	3
4. Teluk Pandan	915	941	174	162	5	1
5. Way Ratai	–	–	156	166	–	–
6. Kedondong	–	–	206	206	–	–
7. Way Khilau	–	–	157	254	–	–
8. Way Lima	15	20	594	625	15	22
9. Gedong Tataan	23	23	761	873	3	3
10. Negeri Katon	37	37	508	594	–	–
11. Tegineneng	59	59	188	208	–	–
Pesawaran	2 403	2 529	3 197	3 474	30	29

Sumber/Source: Dinas Perikanan Kabupaten Pesawaran
Fisheries Agency of Pesawaran Regency

Tabel
Table 5.4.2

**Produksi Perikanan menurut Bulan dan Sektor di
Kabupaten Pesawaran, 2021**
*Fishing Production by Month and Sector in Pesawaran
Regency, 2021*

Bulan Month	Perikanan Tangkap Capture Fisheries (ton)	Perikanan Budidaya Aquaculture (ton)	Produk Olahan Hasil Perikanan Fisheries Processed Product (ton)
(1)	(2)	(3)	(4)
Januari/January	1 1270,73	555,08	2,05
Februari/February	1 111,88	592,78	1,94
Maret/March	794,21	580,15	1,91
April/April	867,25	494,65	2,53
Mei/May	910,21	493,45	2,84
Juni/June	955,78	502,48	2,76
Juli/July	866,32	434,06	19,60
Agustus/August	911,20	441,30	21,30
September/September	955,90	432,70	22,10
Oktober/October	890,44	511,10	20,60
November/November	803,74	618,00	18,90
Desember/December	743,67	732,40	6,30
Pesawaran	11 081,33	6 388,15	45,80

Sumber/Source: Dinas Perikanan Kabupaten Pesawaran
Fisheries Agency of Pesawaran Regency

BAB 06

ENERGI ENERGY

Jumlah Pelanggan

Terdapat **7455**
Pelanggan di Kabupaten
Pesawaran Tahun 2021



Jumlah pelanggan terbanyak dari
Rumah Tangga, yaitu mencapai
7.224 pelanggan



Air yang Disalurkan **paling banyak** di Kecamatan **Gedong Tataan**, yaitu mencapai **304.243 m³**



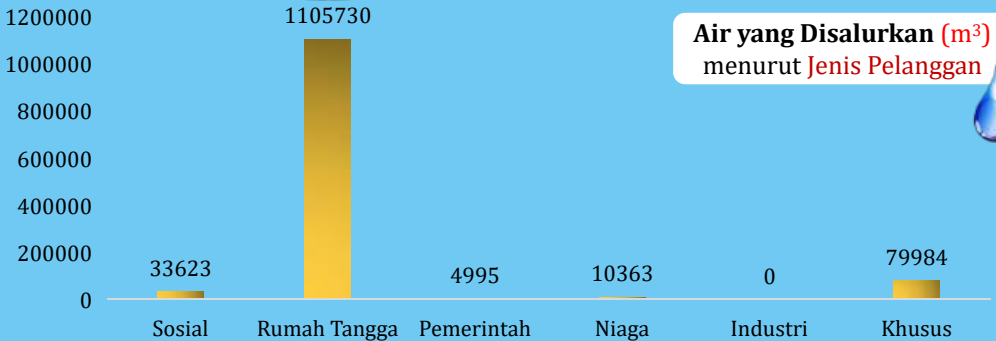
3 Kecamatan dengan jumlah pelanggan terbanyak



Gedong Tataan
1597 pelanggan

Way Khilau
1408 pelanggan

Padang Cermin
1542 pelanggan



Air yang Disalurkan (m³)
menurut **Jenis Pelanggan**



PENJELASAN TEKNIS

1. Pelanggan adalah individu atau kelompok baik rumah tangga perusahaan atau institusi non profit yang membeli air bersih dari perusahaan air bersih.
2. Air disalurkan adalah volume air bersih dari perusahaan air bersih

TECHNICAL NOTES

1. *Customers are individuals or groups whether household company or non-profit institutions that buy water supply from water supply establishment.*
2. *Distributed water is the volume of water supply from water supply establishment.*

<https://pesawarankab.bps.go.id>

ULASAN**DESCRIPTION****Listrik**

Banyaknya keluarga pengguna listrik di Kabupaten Pesawaran pada tahun 2021 mencapai 134.145 keluarga dengan jumlah keluarga pengguna listrik PLN sebanyak 133.764 keluarga, dan Non PLN sebanyak 381 keluarga. Sementara itu, keluarga bukan pengguna listrik sebanyak 406 keluarga dengan sebagian besar keluarga terdapat di Kecamatan Padang Cermin (203 keluarga) dan Kecamatan Teluk Pandan (74 keluarga).

Air

Jumlah pelanggan air di Kabupaten Pesawaran tahun 2021 adalah 7.455 pelanggan dan banyaknya air yang disalurkan sebanyak 1.234.695 m³. Pelanggan terbanyak adalah dari rumah tangga yaitu sebanyak 7.224 pelanggan atau 96,90 persen dari keseluruhan pelanggan. Adapun nilai produksi air yang dihasilkan oleh PDAM Kabupaten Pesawaran pada tahun 2021 sebesar Rp 5.685.094.400, dengan nilai terbesar berasal dari Kecamatan Gedong Tataan (Rp 1.728.969.600).

Electricity

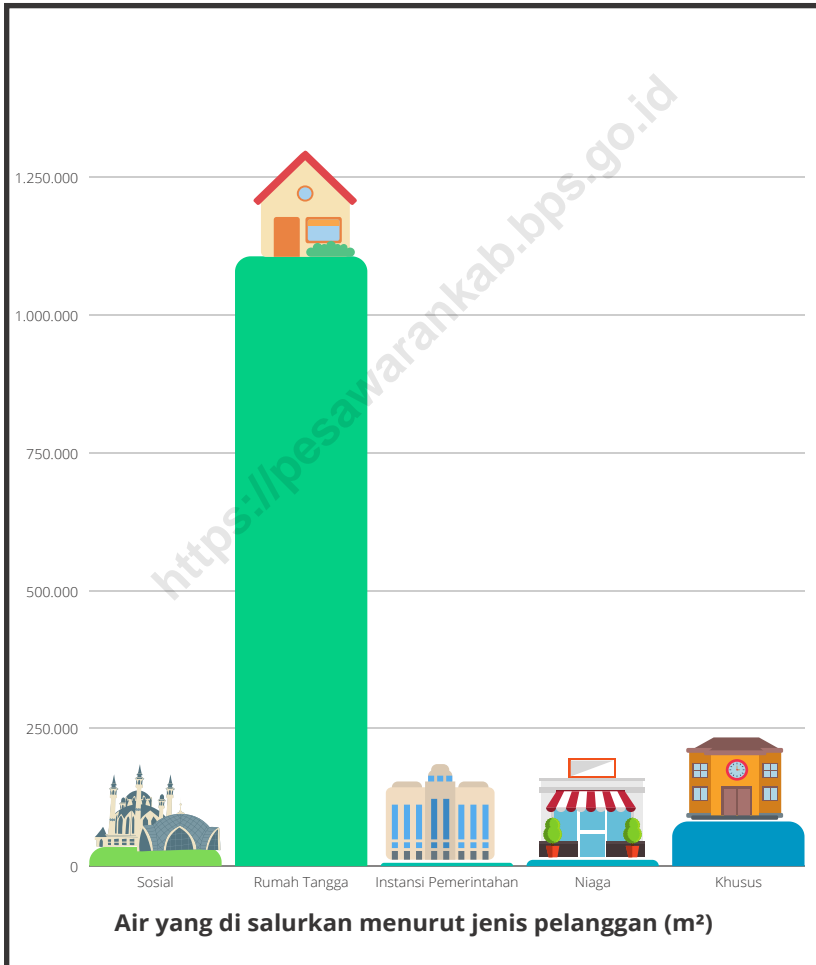
Number of family user electricity in Pesawaran Regency on 2021 is 134,145 families, with number of family user PLN electricity is 133,764 families, and non PLN is 381 families. Meanwhile, number of family user non electricity is 406 families, with majority families are exist in Padang Cermin Subdistrict (203 families), and Way Lima Subdistrict (74 families).

Water

The number of customers in Pesawaran Regency 2021 is 7,455 customers and the amount of water distributed is 1,234,695 m³. Most customers are from households as many 7,224 customers or 96.90 percent of total customers. The value of water production by PDAM Pesawaran Regency in 2021 is Rp 5,685,094,400, with the largest value come from Gedong Tataan Subdistrict (Rp 1,728,969,600).

Gambar 6.1
Figures

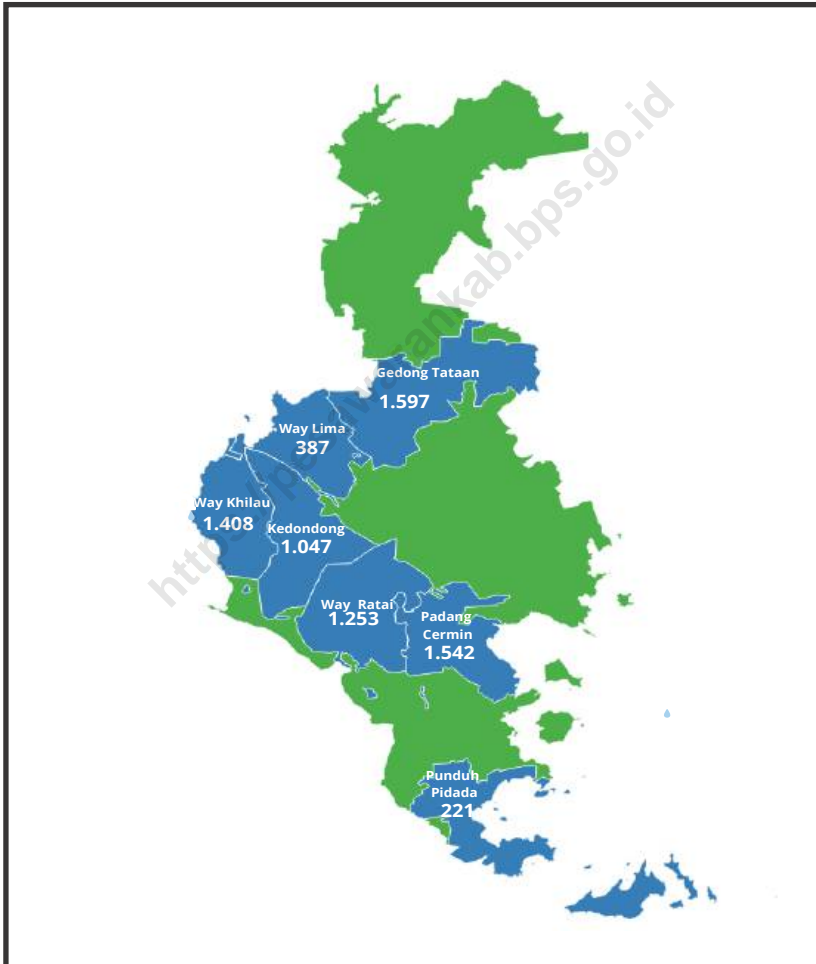
Jumlah Air yang Disalurkan menurut Jenis Pelanggan di Kabupaten Pesawaran, 2021
Number of Distributed Water by Type of Customer in Pesawaran Regency, 2021



Sumber/Source: Perusahaan Daerah Air Minum (PDAM) Kabupaten Pesawaran
Region Water Supply Company of Pesawaran Regency

Gambar 6.2
Figures

Jumlah Pelanggan PDAM menurut Kecamatan di Kabupaten Pesawaran, 2021
Number of PDAM Customer by Subdistrict in Pesawaran Regency, 2021



Sumber/Source: Perusahaan Daerah Air Minum (PDAM) Kabupaten Pesawaran
Region Water Supply Company of Pesawaran Regency

Tabel 6.1 Jumlah Keluarga Pengguna Listrik menurut Kecamatan di Kabupaten Pesawaran, 2021
Number of Family User Electricity by Subdistrict in Pesawaran Regency, 2021

Kecamatan Subdistrict	Keluarga Pengguna Listrik PLN Family User PLN Electricity	Keluarga Pengguna Listrik Non PLN Family Non User PLN Electricity	Keluarga bukan Pengguna Listrik Family Non User Electricity
(1)	(2)	(3)	(4)
1. Punduh Pidada	4 435	82	1
2. Marga Punduh	4 123	140	25
3. Padang Cermin	7 779	0	203
4. Teluk Pandan	10 480	26	74
5. Way Ratai	10 058	68	0
6. Kedondong	10 298	32	33
7. Way Khilau	8 350	0	21
8. Way Lima	11 456	6	45
9. Gedong Tataan	29 092	27	4
10. Negeri Katon	20 868	0	0
11. Tegineneng	16 825	0	0
Pesawaran	133 764	381	406

Sumber/Source: BPS, Pendataan Potensi Desa (Podes)
 BPS-Statistics Indonesia, Village Potential Data Collecting

Tabel
Table 6.2**Jumlah Pelanggan dan Air yang Disalurkan menurut Kecamatan di Kabupaten Pesawaran, 2021**
Number of Customers and Distributed Water by Subdistrict in Pesawaran Regency, 2021

Kecamatan Subdistrict	Jumlah Pelanggan Number of Customers	Air Disalurkan Distributed Water (m ³)	Nilai Value (Rp)
(1)	(2)	(3)	(4)
1. Punduh Pidada	221	21 650	80 466 600
2. Marga Punduh	–	–	–
3. Padang Cermin	1 542	291 486	1 343 090 900
4. Teluk Pandan	–	–	–
5. Way Ratai	1 253	237 209	1 062 336 580
6. Kedondong	1 047	168 232	676 878 820
7. Way Khilau	1 408	152 177	561 339 100
8. Way Lima	387	59 698	232 012 800
9. Gedong Tataan	1 597	304 243	1 728 969 600
10. Negeri Katon	–	–	–
11. Tegineneng	–	–	–
Pesawaran	7 455	1 234 695	5 685 094 400

Sumber/Source: Perusahaan Daerah Air Minum (PDAM) Kabupaten Pesawaran
Region Water Supply Company of Pesawaran Regency

Tabel
Table 6.3**Jumlah Pelanggan dan Air yang Disalurkan menurut Jenis Pelanggan di Kabupaten Pesawaran, 2021**
Number of Customers and Distributed Water by Type of Customers in Pesawaran Regency, 2021

Jenis Pelanggan <i>Type of Customer</i>	Jumlah Pelanggan <i>Number of Customers</i>	Air Disalurkan <i>Distributed Water (m³)</i>	Nilai <i>Value (Rp)</i>
(1)	(2)	(3)	(4)
Sosial <i>Social</i>	169	33 623	146 930 800
Rumah Tangga <i>Household</i>	7 224	1 105 730	4 916 838 200
Instansi Pemerintah <i>Government Institution</i>	25	4 995	26 203 800
Niaga <i>Trade</i>	34	10 363	91 903 600
Industri <i>Industry</i>	0	0	0
Khusus <i>Exclusive</i>	3	79 984	503 218 000
Pesawaran	7 455	1 234 695	5 685 094 400

Sumber/Source: Perusahaan Daerah Air Minum (PDAM) Kabupaten Pesawaran
Region Water Supply Company of Pesawaran Regency

BAB

07

PARIWISATA

TOURISM

5 TEMPAT WISATA

999,498

pengunjung tempat wisata
di Pesawaran tahun 2021

PULAU
PAHAWANG

MUTUN TOWN
BEACH

PULAU
TEGAL

PANTAI
KLARA

PANTAI
MUTUN

F
A
V
O
R
I
T

59

Restoran/Rumah Makan
terdapat di Pesawaran tahun 2021

38,9 % Restoran/Rumah Makan
berlokasi di Gedung Tataan

PENJELASAN TEKNIS

1. Wisatawan mancanegara (wisman) ialah setiap pengunjung yang mengunjungi suatu negara di luar tempat tinggalnya, didorong oleh satu atau beberapa keperluan tanpa bermaksud memperoleh penghasilan di tempat yang dikunjungi dan lamanya kunjungan tersebut tidak lebih dari satu tahun (12 bulan). Definisi ini mencakup 2 (dua) kategori wisatawan mancanegara yaitu :
 - a. Wisatawan (turis) ialah setiap pengunjung seperti definisi di atas yang tinggal paling sedikit 24 jam akan tetapi tidak lebih dari 1 (satu) tahun di tempat yang dikunjungi dengan maksud antara lain: berlibur rekreasi olah raga bisnis menghadiri pertemuan studi dan kunjungan dengan alasan kesehatan.
 - b. Excursionist ialah setiap pengunjung seperti definisi di atas yang tinggal kurang dari 24 jam di tempat yang dikunjungi (termasuk "Cruise passengers"). Cruise Passengers ialah setiap pengunjung yang tiba di suatu negara di mana mereka tidak menginap di akomodasi yang tersedia di negara tersebut, misalnya dengan kapal laut.

TECHNICAL NOTES

1. *An International Visitor is any person visiting a country other than his usual place of residence for any reason other than for earning income in the country visited and the length of stay is no more than one year (12 months). This definition covers two categories of foreign visitors namely:*
 - a. *"Tourist" is any visitor staying for at least 24 hours but no more than one year in the country visited with the intention of visiting and for any of these purposes: Pleasure recreation and sports Business visiting friends and relatives missions attending meetings conferences visit for health reasons and study.*
 - b. *"Excursionist" is any visitor staying less than 24 hours in the country visited including "Cruise Passengers" i.e. visitors arriving in a country without staying in any accommodation available in the visited country.*

2. Rata-rata lama tinggal adalah rata-rata waktu tinggal wisatawan mancanegara di Indonesia untuk satu kali kunjungan.
 3. Usaha penyediaan akomodasi adalah usaha yang menyediakan pelayanan penginapan yang dapat dilengkapi dengan pelayanan pariwisata lainnya. Usaha penyediaan akomodasi dapat berupa hotel, vila, pondok wisata, bumi perkemahan, persinggahan caravan, dan akomodasi lainnya yang digunakan untuk tujuan pariwisata.
 4. Hotel adalah penyediaan akomodasi secara harian berupa kamar-kamar di dalam satu bangunan yang dapat dilengkapi dengan jasa pelayanan makan dan minum, kegiatan hiburan, dan atau fasilitas lainnya. Hotel terdiri dari hotel berbintang dan hotel non- bintang.
 5. Hotel bintang adalah usaha penyediaan jasa pelayanan penginapan, makan minum serta jasa lainnya bagi umum dengan menggunakan sebagian atau seluruh bangunan. Usaha ini dikelola secara komersial serta memenuhi ketentuan persyaratan sebagai hotel bintang (termasuk berlian) yang ditetapkan dalam surat keputusan instansi yang
2. *Average length of stay is the average stay duration of foreign visitor in Indonesia for one trip.*
 3. *The business of providing accommodation is a business that provides specialty services that can be equipped with other tourism services. It includes hotel, villa, cottage, camping, caravan stop, and other accommodation that are used for tourism purposes.*
 4. *Hotel is a daily supply of accommodation rooms within a building which can be equipped with eating and drinking services, entertainment activities, and/ or other facilities. Hotel consists of a classified hotel and a non-classified hotel.*
 5. *A star hotel is the business of providing an accommodation, eating and drinking as well as other services for the public by using a building or a part of a building. It is managed commercially and meets specified requirements as a star hotel (including diamonds) set forth in the decree of fostering agency. For example, five star hotel, four star hotel, and so on.*

berlian) yang ditetapkan dalam surat keputusan instansi yang membinanya. Misalnya, hotel bintang lima, hotel bintang empat dan seterusnya.

- | | |
|---|--|
| <p>6. Tingkat penghunian kamar hotel adalah persentase banyaknya malam kamar yang dihuni terhadap banyaknya malam kamar yang tersedia.</p> | <p>6. <i>Room occupancy rate is the number of room-nights occupied divided by the number of room-nights available multiplied by 100 percent.</i></p> |
| <p>7. Rata-rata lamanya tamu menginap adalah banyaknya malam tempat tidur yang terpakai (malam tamu) dengan banyaknya tamu yang menginap di hotel atau akomodasi lainnya.</p> | <p>7. <i>Average length of stay is the number of bed-nights used (guest night) divided by the number of guests coming to spend the night at the accommodation.</i></p> |

ULASAN

Banyaknya pengunjung tempat wisata yang ada di Kabupaten Pesawaran pada tahun 2021 terlihat mengalami peningkatan 45,85 persen dari tahun sebelumnya. Jumlah pengunjung tahun ini mencapai 999.498 orang, sedangkan pada tahun 2020 hanya 541.258 juta orang. Tempat wisata yang paling banyak dikunjungi oleh wisatawan adalah Pulau Pahawang dengan jumlah wisatawan sebanyak 218.588 orang.

Adapun jumlah restoran/rumah makan yang tercatat di Dinas Pariwisata Kabupaten Pesawaran tahun 2021 sebanyak 59. Restoran/rumah makan paling banyak terdapat di Kecamatan Gedong Tataan, yaitu 23 restoran/rumah makan.

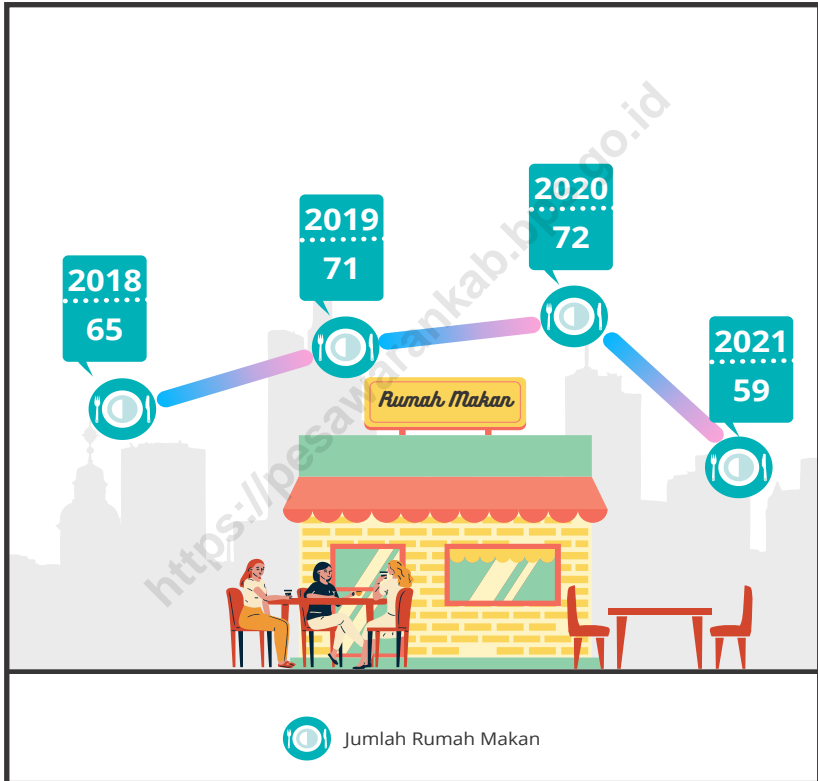
DESCRIPTION

Number of visitors to recreation area in Pesawaran Regency in 2021 decreased 45.85 percent from the previous year. Number of visitors this year is 999,498 people, while in 2020 visitors only 541,258 million people. The most visited recreation area by tourists is Pahawang Island with 218,588 tourists.

Number of restaurants registered at Government Tourist Agency of Pesawaran Regency in 2021 is 59. The most restaurants are in Gedong Tataan Subdistrict as many 23 restaurants.

Gambar 7.1
Figures

Jumlah Rumah Makan/Restoran menurut Kecamatan di Kabupaten Pesawaran, 2021
Number of Restaurants by Subdistrict in Pesawaran Regency, 2021



Sumber/Source: Dinas Pariwisata Kabupaten Pesawaran
Government Tourism Agency of Pesawaran Regency

Gambar 7.2
Figures

Jumlah Pengunjung Tempat Wisata di Kabupaten Pesawaran, 2021
Number of Recreation Area Visitors in Pesawaran Regency, 2021



Sumber/Source: Dinas Pariwisata Kabupaten Pesawaran
Government Tourism Agency of Pesawaran Regency

Tabel
Table 7.1**Jumlah Rumah Makan/Restoran menurut Kecamatan di
Kabupaten Pesawaran, 2018–2021**
**Number of Restaurants by Subdistrict in Pesawaran
Regency, 2018–2021**

Kecamatan Subdistrict	2018	2019	2020	2021
(1)	(2)	(3)	(4)	(5)
1. Punduh Pidada	0	0	0	1
2. Marga Punduh	0	0	2	2
3. Padang Cermin	4	4	3	2
4. Teluk Pandan	11	11	10	8
5. Way Ratai	3	3	3	3
6. Kedondong	8	11	11	11
7. Way Khilau	0	0	0	0
8. Way Lima	2	5	4	3
9. Gedong Tataan	31	31	33	23
10. Negeri Katon	0	0	0	0
11. Tegineneng	6	6	6	6
Pesawaran	65	71	72	59

Sumber/Source: Dinas Pariwisata Kabupaten Pesawaran
Government Tourism Agency of Pesawaran Regency

Tabel
Table 7.2**Jumlah Pengunjung Tempat Wisata di Kabupaten Pesawaran, 2020–2021**
Number of Recreation Area Visitors in Pesawaran Regency, 2020–2021

Tempat Wisata Recreation Area	Lokasi Location	2020	2021
(1)	(2)	(3)	(4)
1. Pantai Mutun Town Beach	Desa Sukajaya Lempasing	111 448	740 379
2. Pantai Mutun Haruna Jaya	Desa Sukajaya Lempasing	–	–
3. Pantai Sekar Wana	Desa Sukajaya Lempasing	–	–
4. Pantai Quin Artha	Desa Sukajaya Lempasing	–	–
5. Pantai Ringgung Haruna	Desa Sidodadi	36 448	–
6. Pantai Tangkil	Desa Sukajaya Lempasing	–	5 652
7. Pantai Klara	Desa Batu Menyan	40 381	8 407
8. Pantai Mutun Asri	Desa Sukajaya Lempasing	–	–
9. Pantai Putra Mutun	Desa Sukajaya Lempasing	68 334	7 236
10. Teluk Saung	Desa Sukajaya Lempasing	–	–
11. Pantai Ketapang	Desa Batu Menyan	66 944	2 887
12. Pulau Tegal	Desa Sidodadi	37 361	10 960
13. Pulau Pahawang	Pulau Pahawang	165 342	218 588
14. Pulau Tanjung Putus	Desa Sukarame	–	3 285
15. Pulau Balak	Desa Sukarame	–	2 104
16. Tahura Wan Abdurrahman	Desa Hurun	15 000	–
17. Museum Nasional Ketransmigrasian	Desa Bagelen	–	–
Pesawaran	–	541 258	999 498

Sumber/Source: Dinas Pariwisata Kabupaten Pesawaran
Government Tourism Agency of Pesawaran Regency

BAB

08

TRANSPORTASI & KOMUNIKASI

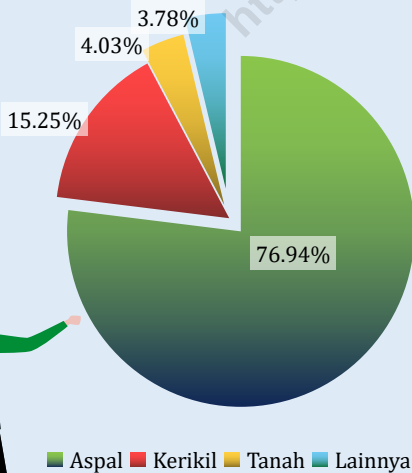
TRANSPORTATION & COMMUNICATION

918,96^{km}


Panjang Jalan Kabupaten Pesawaran



Kondisi Jalan



Sebagian besar permukaan jalan di Kabupaten Pesawaran adalah **aspal**, yaitu mencapai 76,94%



PENJELASAN TEKNIS

1. Transportasi adalah perpindahan manusia atau barang dari satu tempat ke tempat lainnya dengan menggunakan sebuah kendaraan yang digerakkan oleh manusia atau mesin
2. Jalan adalah jalan dalam bentuk apapun yang terbuka untuk lalu lintas kendaraan umum. Data yang disajikan dalam publikasi ini adalah semua jalan di Indonesia baik di bawah wewenang pemerintah pusat maupun tingkat I dan tingkat II.
3. Jalan aspal merupakan salah satu jenis konstruksi jalan yang sering digunakan, terutama di jalan raya. Aspal atau bitumen adalah suatu cairan kental yang merupakan senyawa hidrokarbon dengan sedikit mengandung sulfur, oksigen, dan klor. Aspal sebagai bahan pengikat dalam perkerasan lentur mempunyai sifat viskoelastis.
4. Komunikasi adalah penyampaian informasi dari seseorang ke orang lain dengan menggunakan bahasa, suara, gambar, kode atau tanda-tanda komunikasi lainnya.

TECHNICAL NOTES

1. *Transportation is the movement of people or goods from one place to another.*
2. *Roads are road in any form that is open to public transport traffic. The data presented in this publication are all roads in Indonesia, both under the authority of the central government and level I and level II.*
3. *Asphalt road is one type of road construction that is often used, especially on highways. Asphalt or bitumen is a thick liquid which is a hydrocarbon compound with little sulfur, oxygen, and chlorine. Asphalt as a binding material in flexible pavement has viscoelastic properties.*
4. *Communication is the act of conveying meanings from one entity or group to another through the use of mutually understood signs, symbols, and semiotic rules.*

5. Kantor Pos adalah tempat pemberi pelayanan komunikasi tertulis dan atau surat elektronik, layanan paket, layanan logistic, layanan transaksi keuangan, dan layanan keagenan pos untuk kepentingan umum. Rumah pos berfungsi sama seperti kantor pos dan kantor pos pembantu, bedanya rumah pos biasanya terletak di daerah terpencil.
5. *Post Office is a service provider facility of written communication and or electronic mail, parcel service, logistics services, financial transaction services, and postal services to the public. Postal house has the same function as the post office and subsidiary of post office, the difference is that postal house is usually located in remote areas.*

ULASAN**DESCRIPTION****Transportasi**

Panjang jalan keseluruhan di Kabupaten Pesawaran adalah sebesar 1.085,40 km. Sekitar 84,67 persen merupakan kewenangan kabupaten, 13,12 persen kewenangan provinsi, dan sisanya kewenangan negara.

Dilihat dari kondisi jalan, dari 918,96 km jalan kabupaten, 46,16 persen berkondisi baik, 26,21 persen kondisi sedang, 17,78 persen kondisi rusak, dan sisanya kondisi rusak berat.

Kantor Pos

Di Kabupaten Pesawaran terdapat 5 kantor pos yang tersebar di 5 Kecamatan. Lokasi kantor pos tersebut terletak di Kecamatan Padang Cermin, Kecamatan Teluk Pandan, Kecamatan Kedondong, Kecamatan Gedong Tataan dan Kecamatan Tegineneng.

Transportation

Overall the road length in Pesawaran Regency is 1,085.40 km. Around 84.67 percent is regency authority, 13.12 percent is provincial authority, and the other is state authority.

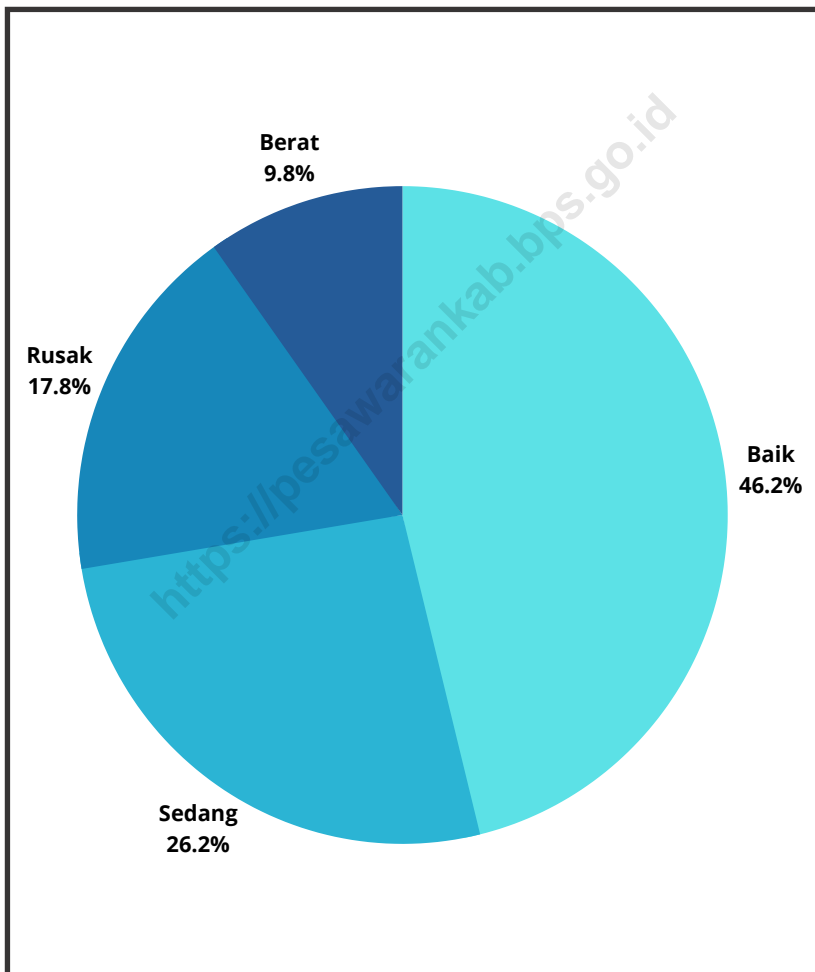
Based on road conditions, from 918.96 km regency roads, 46.16 percent in good condition, 26.21 percent in moderate condition, 17.78 percent in damaged condition, and the other in heavily damaged.

Post Office

In Pesawaran Regency, there are 5 post offices spread across 5 Subdistricts. Locations of the post offices are in Padang Cermin Subdistrict, Teluk Pandan Subdistrict, Kedondong Subdistrict, Gedong Tataan Subdistrict and Tegineneng Subdistrict.

Gambar 8.1
Figures

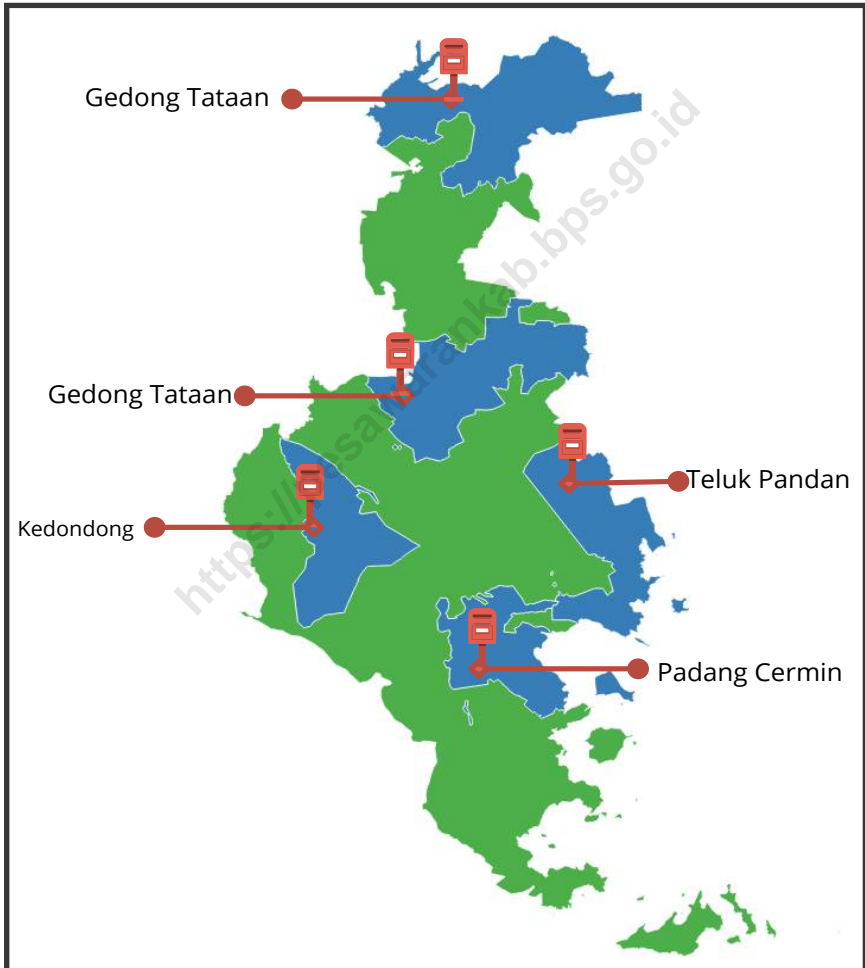
Persentase Panjang Jalan menurut Kondisi Jalan di Kabupaten Pesawaran, 2021
Percentage of Road Length by Condition of Road in Pesawaran Regency (km), 2021



Sumber/Source: Dinas Pekerjaan Umum dan Penataan Ruang Kabupaten Pesawaran
Public Work and Spatial Planning Agency of Pesawaran Regency

Gambar 8.2
Figures

Jumlah Kantor Pos Pembantu menurut Kecamatan di Kabupaten Pesawaran, 2021
Number of Post Offices Subsidiaries by Subdistrict in Pesawaran Regency, 2021



Sumber/Source: BPS, Pendataan Potensi Desa (Podes)
BPS-Statistics Indonesia, Village Potential Data Collecting

8.1 TRANSPORTASI TRANSPORTATION

Tabel 8.1.1 **Panjang Jalan¹ menurut Tingkat Kewenangan Pemerintahan di Kabupaten Pesawaran (km), 2019–2021**
Table 8.1.1 **Length of Roads¹ by Level of Government Authority in Pesawaran Regency (km), 2019–2021**

Tingkat Kewenangan Pemerintahan Level of Government Authority	2019	2020	2021
(1)	(2)	(3)	(4)
Negara/ <i>State</i>	24,00	24,00	24,00
Provinsi/ <i>Province</i>	142,44	142,44	142,44
Kabupaten/Kota <i>Regency/Municipality</i>	918,96	918,96	918,96
Jumlah/Total	1 085,40	1 085,40	1 085,40

Catatan/Note: ¹ Data tidak termasuk panjang jalan tol/*Excluding toll road*

Sumber/Source: Dinas Pekerjaan Umum dan Penataan Ruang Kabupaten Pesawaran
Public Work and Spatial Planning Agency of Pesawaran Regency

Tabel
Table 8.1.2

**Panjang Jalan menurut Jenis Permukaan Jalan di
Kabupaten Pesawaran (km), 2019–2021**
*Length of Road by Type of Road Surface in Pesawaran
Regency (km), 2019–2021*

Jenis Permukaan Jalan <i>Type of Road Surface</i>	2019	2020	2021
(1)	(2)	(3)	(4)
Aspal/Paved	747,78	728,27	707,04
Kerikil/Gravel	131,51	164,59	140,17
Tanah/Soil	33,08	26,10	36,99
Lainnya/Others	6,578	–	34,77
Jumlah/Total	918,96	918,96	918,96

Sumber/Source: Dinas Pekerjaan Umum dan Penataan Ruang Kabupaten Pesawaran
Public Work and Spatial Planning Agency of Pesawaran Regency

Tabel 8.1.3 **Panjang Jalan menurut Kondisi Jalan di Kabupaten Pesawaran (km), 2019–2021**
Table **Length of Roads by Condition of Road in Pesawaran Regency (km), 2019–2021**

Kondisi Jalan Condition of Roads	2019	2020	2021
(1)	(2)	(3)	(4)
Baik/ <i>Good</i>	616,98	601,35	424,20
Sedang/ <i>Moderate</i>	64,21	64,53	240,89
Rusak/ <i>Damage</i>	31,43	147,56	163,38
Rusak Berat/ <i>Severely Damage</i>	206,34	105,51	90,49
Jumlah/Total	918,96	918,96	918,96

Sumber/*Source*: Dinas Pekerjaan Umum dan Penataan Ruang Kabupaten Pesawaran
Public Work and Spatial Planning Agency of Pesawaran Regency

8.2 KOMUNIKASI COMMUNICATION

Tabel 8.2.1 Jumlah Kantor Pos Pembantu menurut Kecamatan di Kabupaten Pesawaran, 2018–2021
Number of Post Offices Subsidiaries by Subdistrict in Pesawaran Regency, 2018–2021

Kecamatan Subdistrict	2018	2019	2020	2021
(1)	(2)	(3)	(4)	(5)
1. Punduh Pidada	0	0	0	0
2. Marga Punduh	0	0	0	0
3. Padang Cermin	1	1	1	1
4. Teluk Pandan	1	1	1	1
5. Way Ratai	0	0	0	0
6. Kedondong	1	1	1	1
7. Way Khilau	0	0	0	0
8. Way Lima	0	0	0	0
9. Gedong Tataan	1	1	1	1
10. Negeri Katon	0	0	0	0
11. Tegineneng	1	1	1	1
Pesawaran	5	5	5	5

Sumber/Source: BPS, Pendataan Potensi Desa (Podes)
BPS-Statistics Indonesia, Village Potential Data Collecting

BAB 09

PERBANKAN, KOPERASI, DAN HARGA-HARGA

BANKING, COOPERATIVE, AND PRICES

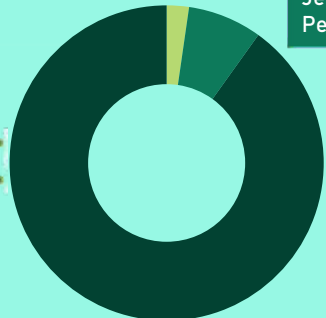


Di tahun 2021, 29 % Koperasi aktif berada di Gedung Tataan

JUMLAH KOPERASI AKTIF DI KABUPATEN PESAWARAN



Jenis Koperasi di Pesawaran Tahun 2021



- KUD 2%
- KPRI 8%
- LAINNYA 90%



PENJELASAN TEKNIS

1. Bank adalah institusi/lembaga yang bergerak dalam bidang keuangan untuk melakukan kegiatan menerima, menyimpan, dan meminjamkan uang. Dalam hal tertentu untuk kemudahan transaksi uang, bank juga mempunyai kewenangan untuk menerbitkan cek, atau surat berharga.
2. Koperasi adalah organisasi ekonomi rakyat yang berwatak sosial, beranggotakan orang-orang atau badan hukum koperasi, yang merupakan tata susunan ekonomi sebagai usaha bersama berdasarkan azas kekeluargaan.
3. Koperasi unit desa (KUD) merupakan koperasi di wilayah pedesaan yang bergerak dalam penyediaan kebutuhan masyarakat yang berkaitan dengan kegiatan pertanian.
4. KPRI adalah koperasi yang didirikan oleh pegawai negeri serta dikelola untuk kepentingan pegawai negeri.

TECHNICAL NOTES

1. *Bank is an institution / institution that is engaged in finance to carry out activities to receive, save and lend money. In certain cases for the convenience of money transactions, banks also have the authority to issue checks, or securities.*
2. *A cooperative is is a social economic organization with a social character, consisting of people or cooperative legal entities, which constitutes an economic arrangement as a joint effort based on family principles.*
3. *Village unit cooperatives are cooperatives in rural areas which are engaged in providing community needs related to agricultural activities.*
4. *KPRI is a cooperative established by civil servants and managed for the benefit of civil servants.*

ULASAN

Pada tahun 2021, jumlah koperasi di Kabupaten Pesawaran mencapai 131 koperasi dengan peningkatan sebanyak 4,8 persen dibanding tahun sebelumnya. Jumlah Koperasi terbanyak ada di kecamatan Gedong Tataan yaitu 38 koperasi dan di kecamatan Negeri Katon 18 koperasi.

Jumlah Koperasi Unit Desa (KUD) pada tahun 2021 sebanyak 3 koperasi, KPRI sebanyak 10 koperasi, dan sisanya jenis koperasi lainnya.

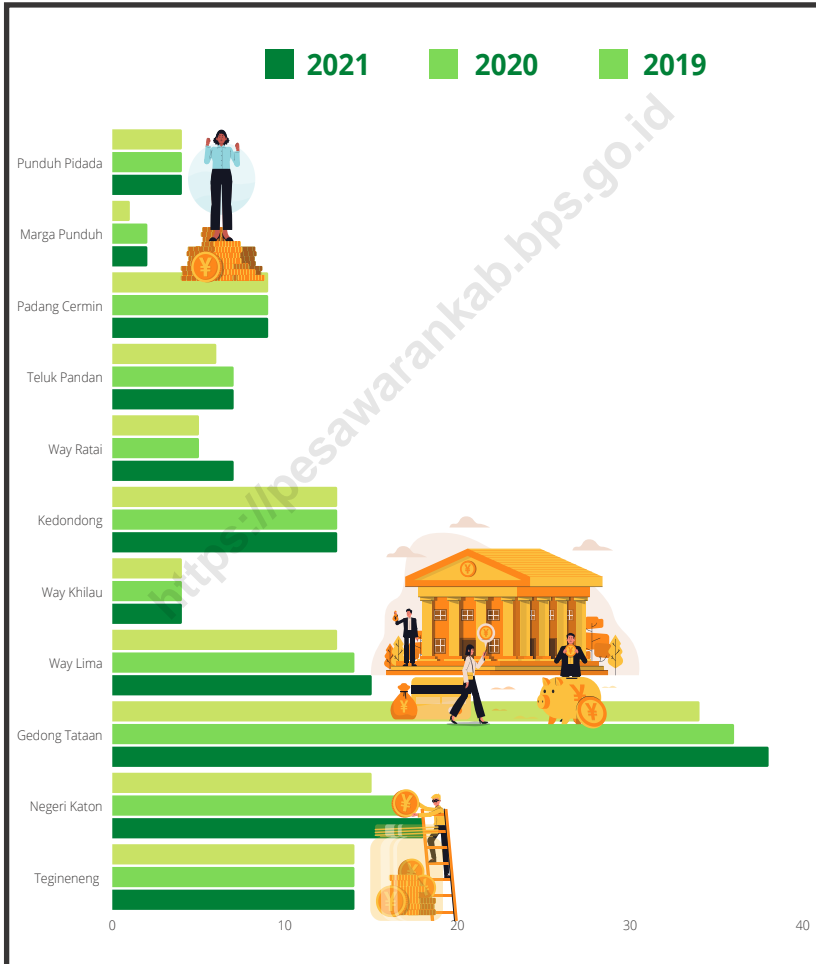
DESCRIPTION

In 2021, the number of cooperatives in Pesawaran Regency reached 131 cooperatives with an increase of 4.8 percent compared to the previous year. The largest number of cooperatives is in the Gedong Tataan subdistrict which is 38 cooperatives and 18 cooperatives in Negeri Katon subdistrict.

Number of Village Unit Cooperatives (KUD) in 2021 are 3 cooperatives, KPRI around 10 cooperatives, and the rest of the other types of cooperatives.

Gambar 9.1
Figures

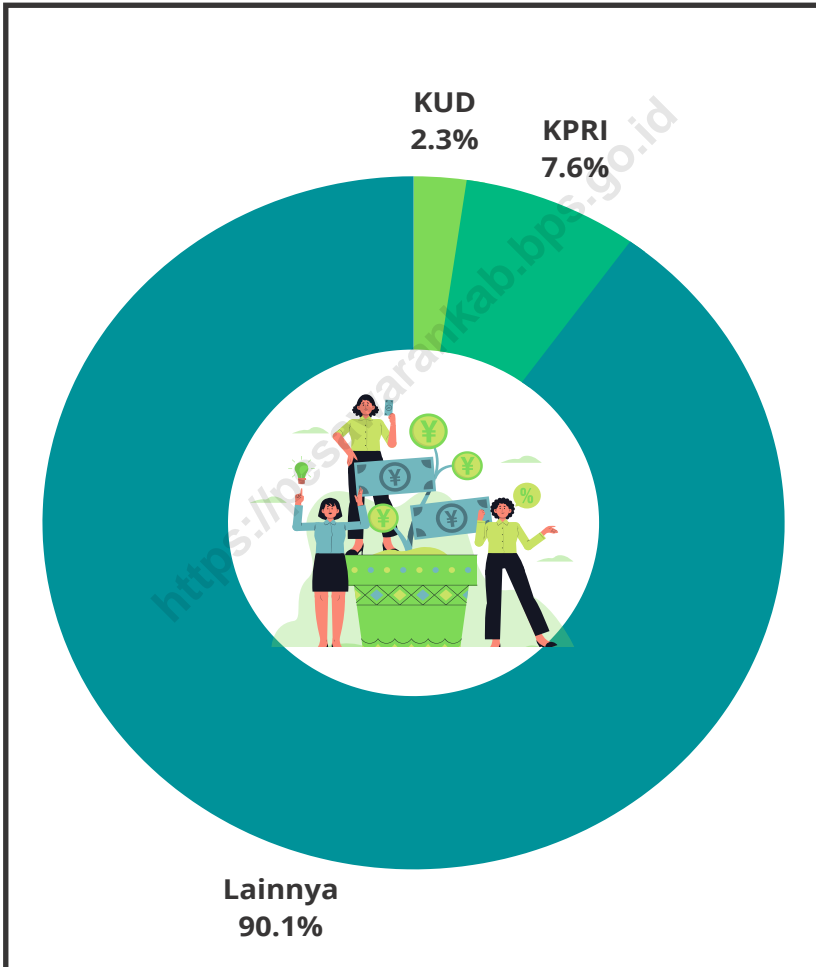
Jumlah Koperasi Aktif menurut Kecamatan di Kabupaten Pesawaran, 2019-2021
Number of Active Cooperative by Subdistrict in Pesawaran Regency, 2019-2021



Sumber/Source: Dinas Koperasi, Usaha Kecil dan Menengah, dan Tenaga Kerja Kabupaten Pesawaran
Cooperatives, Small and Medium Enterprises, and Manpower Agency of Pesawaran Regency

Gambar 9.2
Figures

Jumlah Koperasi menurut Jenis Koperasi di Kabupaten Pesawaran, 2021
Number of Cooperative by Kind of Cooperative, 2021



Sumber/Source: Dinas Koperasi, Usaha Kecil dan Menengah, dan Tenaga Kerja Kabupaten Pesawaran
Cooperatives, Small and Medium Enterprises, and Manpower Agency of Pesawaran Regency

Tabel 9.1 Jumlah Koperasi Aktif menurut Kecamatan di Kabupaten/ Pesawaran, 2018–2021
Table 9.1 Number of Active Cooperative by Subdistrict in Pesawaran Regency, 2018–2021

Kecamatan Subdistrict	2018	2019	2020	2021
(1)	(2)	(3)	(4)	(5)
1. Punduh Pidada	4	4	4	4
2. Marga Punduh	1	1	2	2
3. Padang Cermin	9	9	9	9
4. Teluk Pandan	6	6	7	7
5. Way Ratai	5	5	5	7
6. Kedondong	13	13	13	13
7. Way Khilau	4	4	4	4
8. Way Lima	13	13	14	15
9. Gedong Tataan	34	34	36	38
10. Negeri Katon	15	15	17	18
11. Tegineneng	13	14	14	14
Pesawaran	117	118	125	131

Sumber/Source: Dinas Koperasi, Usaha Kecil dan Menengah, dan Tenaga Kerja Kabupaten Pesawaran
 Cooperatives, Small and Medium Enterprises, and Manpower Agency of Pesawaran Regency

Tabel
Table 9.2**Jumlah Koperasi menurut Jenis Koperasi dan Kecamatan di Kabupaten Pesawaran, 2021**
Number of Cooperative by Kind of Cooperative and Subdistrict in Pesawaran Regency, 2021

Kecamatan Subdistrict	Jenis Koperasi/ Kind of Cooperative			Jumlah Total
	KUD	KPRI	Lainnya Other	
(1)	(2)	(3)	(4)	(5)
1. Punduh Pidada	–	–	4	4
2. Marga Punduh	–	–	2	2
3. Padang Cermin	1	1	7	9
4. Teluk Pandan	–	2	5	7
5. Way Ratai	–	–	7	7
6. Kedondong	–	1	12	13
7. Way Khilau	1	–	3	4
8. Way Lima	–	1	14	15
9. Gedong Tataan	1	5	32	38
10. Negeri Katon	–	–	18	18
11. Tegineneng	–	–	14	14
Pesawaran	3	10	118	131

Sumber/Source: Dinas Koperasi, Usaha Kecil dan Menengah, dan Tenaga Kerja Kabupaten Pesawaran
Cooperatives, Small and Medium Enterprises, and Manpower Agency of Pesawaran Regency



Rata-rata pengeluaran
per kapita sebulan

473.810
rupiah

Pengeluaran terbesar terdapat
pada kelompok “Makanan dan
Minuman Jadi”

101.674
rupiah

KOMODITAS MAKANAN



Rata-rata pengeluaran
per kapita sebulan

357.320
rupiah



166.103
rupiah

Pengeluaran terbesar terdapat
pada kelompok “Perumahan
dan Fasilitas Rumah Tangga”

KOMODITAS BUKAN MAKANAN



PENJELASAN TEKNIS

1. Pengeluaran rata-rata per kapita adalah biaya yang dikeluarkan untuk konsumsi semua anggota rumah tangga selama sebulan baik yang berasal dari pembelian, pemberian, maupun produksi sendiri, dibagi dengan banyaknya anggota rumah tangga dalam rumah tangga tersebut.

TECHNICAL NOTES

1. *Per capita Average Expenditure is the cost spent for all household members consumption during the month, whether from purchasing, giving, or own production, divided by the number of household members in the household.*

<https://pesawarankab.bps.go.id>

ULASAN

Sebagian besar penduduk Kabupaten Pesawaran di tahun 2021 berada pada golongan pengeluaran 500.000-749.999 per bulan dengan persentase sebesar 28,63 persen dari total penduduk.

Rata-rata kelompok makanan yang terbesar pengeluarannya setiap bulan adalah kelompok Makanan dan Minuman Jadi dengan rata-rata pengeluaran sebesar 101.674 per bulan atau 12,23 persen dari rata-rata pengeluaran per bulan dan kelompok Rokok dengan rata-rata pengeluaran sebesar 80.892 per bulan atau 9,73 persen dari rata-rata pengeluaran per bulan.

Adapun kelompok bukan makanan yang terbesar pengeluarannya setiap bulan adalah kelompok Perumahan dan Fasilitas Rumah Tangga dengan rata-rata pengeluaran sebesar 166.103 per bulan atau 19,99 persen dari rata-rata pengeluaran per bulan dan kelompok Aneka Komoditas dan Jasa dengan rata-rata pengeluaran sebesar 72.655 per bulan atau 8,74 persen dari rata-rata pengeluaran per bulan.

DESCRIPTION


Most of the district's population Pesawaran in 2021 is in group expenses 500,000-749,000 rupiahs per month with a percentage of 28,63 percent of the total population.

The most food average expenditure each month come from Prepared Food and Beverages group with 101,674 rupiahs per month or 12.23 percent of the average expenditure per month and Cigarettes group with 80,892 rupiahs per month or 9.73 percent of the average expenditure per month.

In addition, the most non-food average expenditure each month came from Housing and Household Facilities group with 166,103 rupiahs per month, or 19.99 percent of the average expenditure per month and Goods and Services group with 72,655 rupiahs per month or 8.74 percent of the average expenditure per month.

Gambar 10.1
Figures

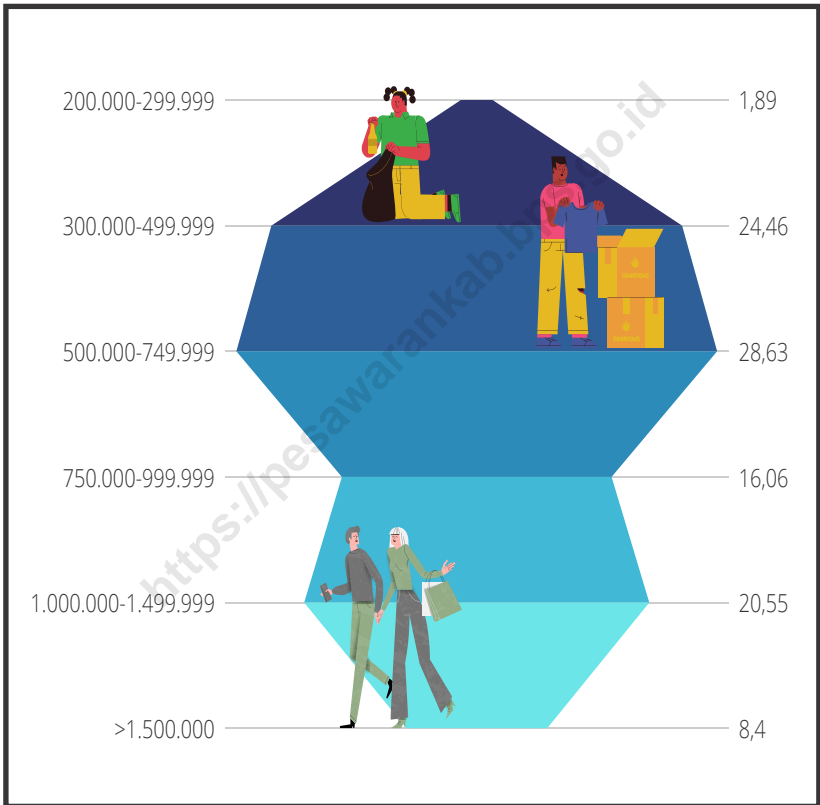
Rata-rata Pengeluaran per Kapita Sebulan menurut Kelompok Komoditas (rupiah) di Kabupaten Pesawaran, 2021
Monthly Average Expenditure per Capita by Commodity Group (rupiahs) in Pesawaran Regency, 2021



Sumber/Source: BPS, Survei Sosial Ekonomi Nasional (Susenas) Maret
BPS-Statistics Indonesia, National Socioeconomic Survey March

Gambar 10.2
Figures

Persentase Penduduk menurut Golongan Pengeluaran Per Kapita Sebulan di Kabupaten Pesawaran, 2021
Percentage of Population by Per Capita Spending Group a Month in Pesawaran Regency, 2021



Sumber/Source: BPS, Survei Sosial Ekonomi Nasional (Susenas) Maret
BPS-Statistics Indonesia, National Socioeconomic Survey March

Tabel
Table 10.1**Rata-rata Pengeluaran per Kapita Sebulan menurut Kelompok Komoditas (rupiah) di Kabupaten Pesawaran, 2020 dan 2021**
Monthly Average Expenditure per Capita by Commodity Group (rupiahs) in Pesawaran Regency, 2020 and 2021

Kelompok Komoditas/Commodity Group	2020	2021
(1)	(2)	(3)
Makanan/Food		
Padi-padian/Cereals	71 509	67 527
Umbi-umbian/Tubers	2 244	4 431
Ikan/udang/cumi/kerang/Fish/shrimp/common squid/shells	34 230	35 130
Daging/Meat	14 453	15 605
Telur dan susu/Eggs and milk	24 477	24 633
Sayur-sayuran/Vegetables	51 512	59 415
Kacang-kacangan/Legumes	12 828	13 371
Buah-buahan/Fruits	23 099	16 631
Minyak dan kelapa/Oil and coconut	17 224	17 262
Bahan minuman/Beverage stuffs	17 682	17 403
Bumbu-bumbuan/Spices	11 912	12 355
Konsumsi lainnya/Miscellaneous food items	8 026	7 480
Makanan dan minuman jadi/Prepared food and beverages	114 887	101 674
Rokok/Cigarettes	77 617	80 892
Jumlah makanan/Total food	481 699	473 810
Bukan makanan/Non-food		
Perumahan dan fasilitas rumah tangga/Housing and household facilities	180 117	166 103
Aneka komoditas dan jasa/Goods and services	100 615	72 655
Pakaian, alas kaki, dan tutup kepala/Clothing, footwear, and headgear	25 768	23 406
Komoditas tahan lama/Durable goods	26 608	44 223
Pajak, pungutan, dan asuransi/Taxes and insurance	28 983	36 796
Keperluan pesta dan upacara/kenduri/Parties and ceremonies	7 799	–
Jumlah bukan makanan/Total non-food	369 890	357 320
Jumlah/Total	851 590	831 129

Sumber/Source: BPS, Survei Sosial Ekonomi Nasional (Susenas) Maret
BPS-Statistics Indonesia, National Socioeconomic Survey March

Tabel
Table 10.2

Persentase Pengeluaran per Kapita Sebulan menurut Kelompok Komoditas di Kabupaten Pesawaran, 2020 dan 2021
Percentage of Monthly Expenditure per Capita by Commodity Group in Pesawaran Regency, 2020 and 2021

Kelompok Komoditas/Commodity Group	2020	2021
(1)	(2)	(3)
Makanan/Food		
Padi-padian/Cereals	8,40	8,12
Umbi-umbian/Tubers	0,26	0,53
Ikan/udang/cumi/kerang/Fish/shrimp/common squid/shells	4,02	4,23
Daging/Meat	1,70	1,88
Telur dan susu/Eggs and milk	2,87	2,96
Sayur-sayuran/Vegetables	6,05	7,15
Kacang-kacangan/Legumes	1,51	1,61
Buah-buahan/Fruits	2,71	2,00
Minyak dan kelapa/Oil and coconut	2,02	2,08
Bahan minuman/Beverage stuffs	2,08	2,09
Bumbu-bumbuan/Spices	1,40	1,49
Konsumsi lainnya/Miscellaneous food items	0,94	0,90
Makanan dan minuman jadi/Prepared food and beverages	13,49	12,23
Rokok/Cigarettes	9,11	9,73
Jumlah makanan/Total food	56,56	57,01
Bukan makanan/Non-food		
Perumahan dan fasilitas rumah tangga/Housing and household facilities	21,15	19,99
Aneka komoditas dan jasa/Goods and services	11,81	8,74
Pakaian, alas kaki, dan tutup kepala/Clothing, footwear, and headgear	3,03	2,82
Komoditas tahan lama/Durable goods	3,12	5,32
Pajak, pungutan, dan asuransi/Taxes and insurance	3,40	4,43
Keperluan pesta dan upacara/kenduri/Parties and ceremonies	0,92	–
Jumlah bukan makanan/Total non-food	43,44	42,99
Jumlah/Total	100,00	100,00

Sumber/Source: BPS, Survei Sosial Ekonomi Nasional (Susenas) Maret
BPS-Statistics Indonesia, National Socioeconomic Survey March

Tabel
Table 10.3**Persentase Penduduk menurut Golongan Pengeluaran Per Kapita Sebulan di Kabupaten Pesawaran, 2021**
Percentage of Population by Per Capita Spending Group a Month in Pesawaran Regency, 2021

Golongan Pengeluaran <i>Spending Group</i> (Rp)	Persentase Penduduk <i>Percentage of Population</i>
(1)	(2)
< 150 000	0
150 000–199 999	0
200 000–299 999	1,89
300 000–499 999	24,46
500 000–749 999	28,63
750 000–999 999	16,06
1 000 000–1 499 999	20,55
> 1 500 000	8,40
Jumlah/Total	100,00

Sumber/Source: BPS, Survei Sosial Ekonomi Nasional (Susenas) Maret
BPS-Statistics Indonesia, National Socioeconomic Survey March

BAB
11

PERDAGANGAN
TRADE

**Jumlah Sarana Perdagangan di Kabupaten
Pesawaran Tahun 2021**



6 Pasar Tanpa Bangunan

64 Minimarket

27 Kelompok Pertokoan

38 Pasar Dengan Bangunan

PENJELASAN TEKNIS**TECHNICAL NOTES**

1. Harga Perdagangan Besar dari suatu komoditas ialah harga transaksi yang terjadi antara penjual/pedagang besar pertama dengan pembeli/pedagang besar berikutnya/pedagang lainnya dalam jumlah besar pada pasar pertama atas suatu komoditas.
 2. Pedagang pasar pertama ialah pedagang besar sesudah produsen/penghasil. Pasar pertama ialah tempat bertemunya antara pedagang besar pertama dengan pedagang berikutnya (bukan konsumen), dengan kata lain yaitu pasar sesudah pasar produsen.
 3. Pertokoan adalah komplek toko atau deretan toko yang masing-masing dimiliki dan dikelola oleh perorangan atau badan usaha.
 4. Minimarket adalah sebuah pasar yang kecil, atau diperjelas menjadi sebuah tempat yang kecil tapi menjual barang-barang bervariasi dan lengkap seperti di dalam pasar.
1. *The wholesale trade price of a commodity is the price of a transaction that occurs between the first seller / wholesaler and the buyer / next large trader / other trader in large quantities in the first market for a commodity.*
 2. *The first market trader is a wholesaler after the producer / producer. The first market is the meeting place between the first major trader and the next trader (not the consumer), in other words, the market after the producer market.*
 3. *Shopping Complex is a shop complex or series of shops, each owned and managed by an individual or business entity.*
 4. *Minimarket is a small market, or is clarified into a small place but sells varied and complete goods as in the market.*

ULASAN

Berdasarkan hasil pendataan potensi desa tahun 2021, keberadaan sarana perdagangan sudah hampir tersebar di 11 kecamatan yang ada di Kabupaten Pesawaran. Dilihat dari jenisnya, di Kabupaten Pesawaran sudah tersedia 38 pasar dengan bangunan permanen/semi permanen di seluruh kecamatan, 64 minimarket di 10 kecamatan, 27 kelompok pertokoan di 8 kecamatan, dan 6 pasar tanpa bangunan di Kecamatan Padang Cermin dan Teluk Pandan.

Keberadaan kelompok pertokoan dan minimarket paling banyak terdapat di Kecamatan Gedong Tataan, dengan jumlah masing-masing sarana perdagangan, yaitu 10 dan 30. Sementara itu, keberadaan pasar dengan bangunan permanen/semi permanen paling banyak terdapat di Kecamatan Negeri Katon, yaitu 13 pasar.


DESCRIPTION

Based on results of village potential data collecting in 2021, the existence of trade facilities is almost spread across 11 subdistricts in Pesawaran Regency. Judging from the type of trading facilities, in Pesawaran Regency there are 38 markets with permanent/semi-permanent buildings in all subdistricts, 64 minimarkets in 10 subdistricts, 27 shopping groups in 8 subdistricts, and 6 markets without buildings in Padang Cermin and Teluk Pandan Subdistrict.

The existence of shopping complex and minimarkets is mostly found in Gedong Tataan Subdistrict, with the number of trading facilities are 10 and 30. Meanwhile, the existence of markets with permanent/ semi-permanent buildings is mostly found in Negeri Katon subdistrict, which is 13 markets.

Gambar 11.1
Figures

Jumlah Sarana Perdagangan menurut Jenisnya di Kabupaten Pesawaran, 2019, 2020, dan 2021
Number of Trading Facilities by Type in Pesawaran Regency, 2019, 2020, and 2021



Sumber/Source: BPS, Pendataan Potensi Desa (Podes)
BPS-Statistics Indonesia, Village Potential Data Collecting

Tabel
Table 11.1

**Jumlah Sarana Perdagangan menurut Jenisnya di
Kabupaten Pesawaran, 2019, 2020, dan 2021**
**Number of Trading Facilities by Type in Pesawaran Regency,
2019, 2020 and 2021**

Jenis Sarana Perdagangan Type of Trading Facilities	2019	2020	2021
(1)	(2)	(3)	(4)
Kelompok Pertokoan / <i>Shopping Complex</i>	26	21	27
Pasar Dengan Bangunan/ <i>Market with Building</i>	43	42	38
Pasar Tanpa Bangunan / <i>Market without Building</i>	4	4	6
Mini Market	52	56	64
Jumlah/Total	125	123	135

Catatan/Note: Pasar dengan bangunan termasuk bangunan permanen dan bangunan semi permanen/ *Market with building including permanent and semi permanent building*

Sumber/Source: BPS, Pendataan Potensi Desa (Podes)
BPS-Statistics Indonesia, Village Potential Data Collecting

Tabel
Table 11.2**Jumlah Sarana Perdagangan menurut Kecamatan di Kabupaten Pesawaran, 2021**
Number of Trading Facilities by Subdistrict in Pesawaran Regency, 2021

Kecamatan Subdistrict	Kelompok Pertokoan / Shopping Complex	Pasar Dengan Bangunan/ Market with Building	Pasar Tanpa Bangunan/ Market without Building	Mini Market
(1)	(2)	(3)	(4)	(5)
1. Punduh Pidada	0	3	0	0
2. Marga Punduh	0	1	0	1
3. Padang Cermin	1	2	1	5
4. Teluk Pandan	6	1	5	10
5. Way Ratai	2	6	0	4
6. Kedondong	4	1	0	4
7. Way Khilau	1	1	0	1
8. Way Lima	0	1	0	2
9. Gedong Tataan	10	3	0	30
10. Negeri Katon	2	13	0	3
11. Tegineneng	1	6	0	4
Pesawaran	27	38	6	64

Catatan/Note: Pasar dengan bangunan termasuk bangunan permanen dan bangunan semi permanen/ Market with building including permanent and semi permanent building

Sumber/Source: BPS, Pendataan Potensi Desa (Podes)

BAB 12

SISTEM NERACA REGIONAL

SYSTEM OF REGIONAL ACCOUNTS

Pertumbuhan Ekonomi Kabupaten Pesawaran 2017-2021 (persen)



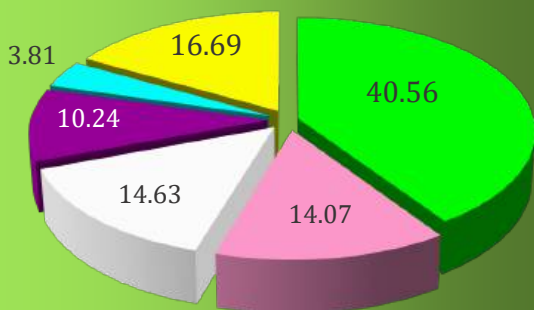
PDRB
ADHB
2021

Rp**16,84** Triliun

PDRB
ADHK
2021

Rp**11,49** Triliun

Distribusi Persentase PDRB ADHB Menurut Lapangan Usaha Tahun 2021 (persen)



- Pertanian, Perikanan, dan Kehutanan
- Perdagangan Besar dan Eceran, Reparasi Mobil dan Sepeda Motor
- Industri Pengolahan
- Konstruksi
- Administrasi Pemerintahan, Pertahanan, dan Jaminan Sosial
- Kategori Lainnya

PENJELASAN TEKNIS**TECHNICAL NOTES**

1. Penghitungan statistik neraca nasional mengikuti buku petunjuk yang diterbitkan oleh Perserikatan Bangsa Bangsa (PBB) dikenal sebagai Sistem Neraca Nasional (SNN). SNN adalah rekomendasi internasional tentang bagaimana menyusun ukuran aktivitas ekonomi yang sesuai dengan standar neraca baku yang didasarkan pada prinsip-prinsip ekonomi. Rekomendasi yang dimaksud dinyatakan dalam sekumpulan konsep, definisi, klasifikasi, dan aturan neraca yang disepakati secara internasional dalam mengukur indikator tertentu seperti Produk Domestik Bruto (PDB). Salah satu bentuk adaptasi pencatatan statistik nasional adalah melakukan perubahan tahun dasar PDB Indonesia dari tahun 2000 ke 2010. Perubahan tahun dasar PDB dilakukan seiring dengan mengadopsi rekomendasi PBB yang tertuang dalam Sistem Neraca Nasional 2008 (SNA 2008).

2. Produk Domestik Bruto pada tingkat nasional serta Produk Domestik Regional Bruto (PDRB) pada tingkat regional (provinsi) menggambarkan kemampuan suatu wilayah untuk menciptakan nilai tambah pada suatu waktu tertentu. Untuk menyusun PDB

1. *The method used to estimate national accounts statistics is based on the standard guidelines formed by United Nation known as System of National Accounts (SNA). SNA is the internationally agreed standard set of recommendations on how to compile measures of economic activity in accordance with strict accounting conventions based on economic principles. The recommendations are expressed in term of a set of concepts, definitions, classifications, and accounting rules that comprise the internationally agreed standard for measuring indicators such as Gross Domestic Product (GDP). One of the improvement in the national statistical system is to rebase GDP form base year 2000 to 2010 in order to capture current economic condition. It is in line with the United Nations (UN) recommendation on SNA 2008.*

2. *The basic measure of the value added arising from economic activity is known as Gross Domestic Product at the national level and Gross Regional Domestic Product (GRDP) at the regional level (provinces/ regencies/ municipalities). To compile*

maupun PDRB digunakan 2 pendekatan, yaitu lapangan usaha dan pengeluaran. Keduanya menyajikan komposisi data nilai tambah dirinci menurut sumber kegiatan ekonomi (lapangan usaha) dan menurut komponen penggunaannya. PDB maupun PDRB dari sisi lapangan usaha merupakan penjumlahan seluruh komponen nilai tambah bruto yang mampu diciptakan oleh sektor-sektor ekonomi atas berbagai aktivitas produksinya. Sedangkan dari sisi pengeluaran, menjelaskan tentang penggunaan dari nilai tambah tersebut.

3. PDB menurut lapangan usaha mengalami perubahan klasifikasi dari 9 lapangan usaha menjadi 17 lapangan usaha. PDB menurut lapangan usaha dirinci menurut total nilai tambah dari seluruh sektor ekonomi yang mencakup lapangan usaha Pertanian Kehutanan dan Perikanan; Pertambangan dan Penggalian; Industri Pengolahan; Pengadaan Listrik dan Gas; Pengadaan Air Pengelolaan Sampah Limbah dan Daur Ulang; Konstruksi; Perdagangan Besar dan Eceran Reparasi Mobil dan Sepeda Motor; Transportasi dan Pergudangan; Penyediaan Akomodasi dan Makan Minum; Informasi dan Komunikasi; Jasa Keuangan dan Asuransi; Real Estat; Jasa

these statistics two approaches have been used, i.e. "production approach" and "expenditure approach". The first approach is to measure value added produced by various kinds of economic activities while the second approach is to measure final uses of the country's output. In other words, GDP/GRDP is the sum of total value added produced by all economic industries (activities) and the way of using it.

3. *GDP by industry classification changes from 9 sectors to 17 industries. GDP by industry is classified by types of economic activities such as Agriculture Forestry and Fishing; Mining and Quarrying; Manufacturing; Electricity and Gas; Water supply Sewerage Waste Management and Remediation Activities; Construction; Wholesale and Retail Trade; Repair of Motor Vehicles and Motorcycles; Transportation and Storage; Accommodation and Food Service Activities; Information and Communication; Financial and Insurance Activities; Real Estate Activities; Business Activities; Public Administration; Defence and Compulsory Social*

Perusahaan; Administrasi Pemerintahan; Pertahanan dan Jaminan Sosial Wajib; Jasa Pendidikan; Jasa Kesehatan dan Kegiatan Sosial; dan Jasa lainnya.

Health and Social Work Activities; and Other Services Activities.

4. PDB menurut pengeluaran mengalami perubahan klasifikasi dimana pengeluaran konsumsi Lembaga Non Profit yang Melayani Rumah Tangga (LNPR) yang sebelumnya termasuk bagian dari pengeluaran konsumsi rumah tangga menjadi komponen terpisah. Sehingga klasifikasi PDB menurut pengeluaran dirinci menjadi 7 komponen yaitu komponen pengeluaran konsumsi rumah tangga, pengeluaran konsumsi LNPR, pengeluaran konsumsi pemerintah, pembentukan modal tetap bruto, perubahan inventori, ekspor barang dan jasa, dan impor barang dan jasa.
5. Produk Domestik Bruto maupun agregat turunannya disajikan dalam 2 (dua) versi penilaian, yaitu atas dasar "harga berlaku" dan atas dasar "harga konstan". Disebut sebagai harga berlaku karena seluruh agregat dinilai dengan menggunakan harga pada tahun berjalan, sedangkan harga konstan penilaiannya didasarkan kepada harga satu tahun dasar tertentu, dalam publikasi ini digunakan harga tahun 2010.

4. *GDP by expenditure classification changes where consumption expenditure Non-profit Institutions Serving Households (NPISH) previously included as part of household consumption expenditure is taken out into separate component. So that GDP by type of expenditures is classified into: household consumption expenditure, NPISH consumption expenditure, government consumption expenditure, gross fixed capital formation, changes in inventories, exports of goods and services, and imports of goods and services.*
5. *GDP and its aggregations are presented in two forms: at current market prices and at constant base year market prices. In presenting current market prices all aggregates are valued at current market prices, while base year constant market prices are shown by valuing all aggregates at fixed base year prices. Year of 2010 is used as the base year in this publication.*

6. Laju pertumbuhan Produk Domestik Bruto diperoleh dari perhitungan PDB atas dasar harga konstan. Diperoleh dengan cara mengurangi nilai PDB pada tahun ke-n terhadap nilai pada tahun ke-n-1 (tahun sebelumnya), dibagi dengan nilai pada tahun ke-n-1, dikalikan dengan 100 persen. Laju pertumbuhan menunjukkan perkembangan agregat pendapatan dari satu waktu tertentu terhadap waktu sebelumnya.
6. *Growth rate of Gross Domestic Product is derived from GDP at constant market prices. It is obtained by subtracting the value of GDP year n with the value of GDP year n-1, divided by the value of GDP year n-1 then multiplied by 100 percent. The growth rate of GDP explains the income growth during the given period.*

<https://pesawarankab.bps.go.id/>

ULASAN

Produk Domestik Regional Bruto (PDRB) Kabupaten Pesawaran atas dasar harga berlaku pada tahun 2021 adalah sebesar 16.842,98 miliar rupiah. Kategori pertanian, kehutanan, dan perikanan merupakan penyumbang PDRB terbesar, yaitu 6.830,86 miliar rupiah atau 40,56 persen dari total PDRB.

Kategori dengan penyumbang nilai PDRB terbesar kedua di Kabupaten Pesawaran adalah kategori industri pengolahan yaitu sebesar 2.464,09 miliar rupiah atau 14,63 persen. Sedangkan kategori dengan penyumbang nilai PDRB terbesar ketiga adalah kategori perdagangan besar, dan eceran; reparasi mobil dan sepeda motor dengan nilai 2.369,09 miliar rupiah atau 14,07 persen.

Pertumbuhan ekonomi Kabupaten Pesawaran tahun 2021 dilihat dari harga konstan 2010 menunjukkan adanya peningkatan dari tahun 2020 hingga mencapai 2,08 persen.

DESCRIPTION

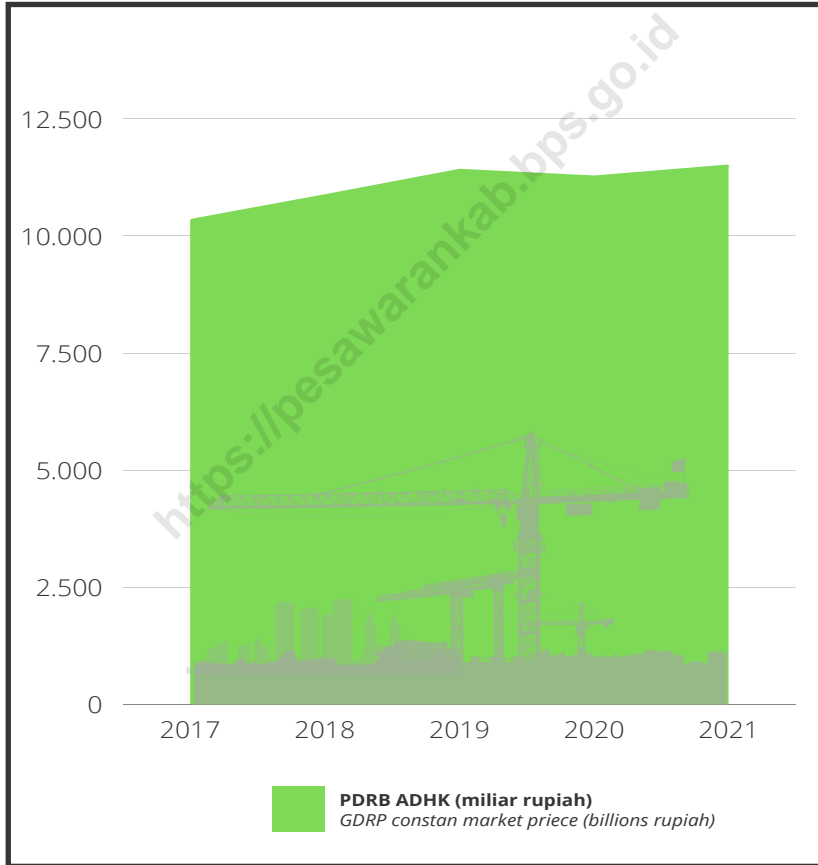
Gross Regional Domestic Product (GRDP) of Pesawaran Regency in 2021 16,842.98 billion rupiahs. Agriculture category has the largest share of GRDP with 6,830.86 billion rupiahs or 40.56 percent of total PDRB.

The second largest sector that share GRDP value was Manufacturing category 2,464.09 billion rupiahs or 14,63 percent. Wholesale and retail trade; repair of cars and motorcycles category is the third largest category in GRDP of Pesawaran Regency 2,369.09 trillion rupiahs or 14.07 percent.

The economic growth of Pesawaran Regency in 2021 judging by the constant price of 2010 showed an increase from 2020 to reach 2.08 percent.

Gambar 12.1
Figures

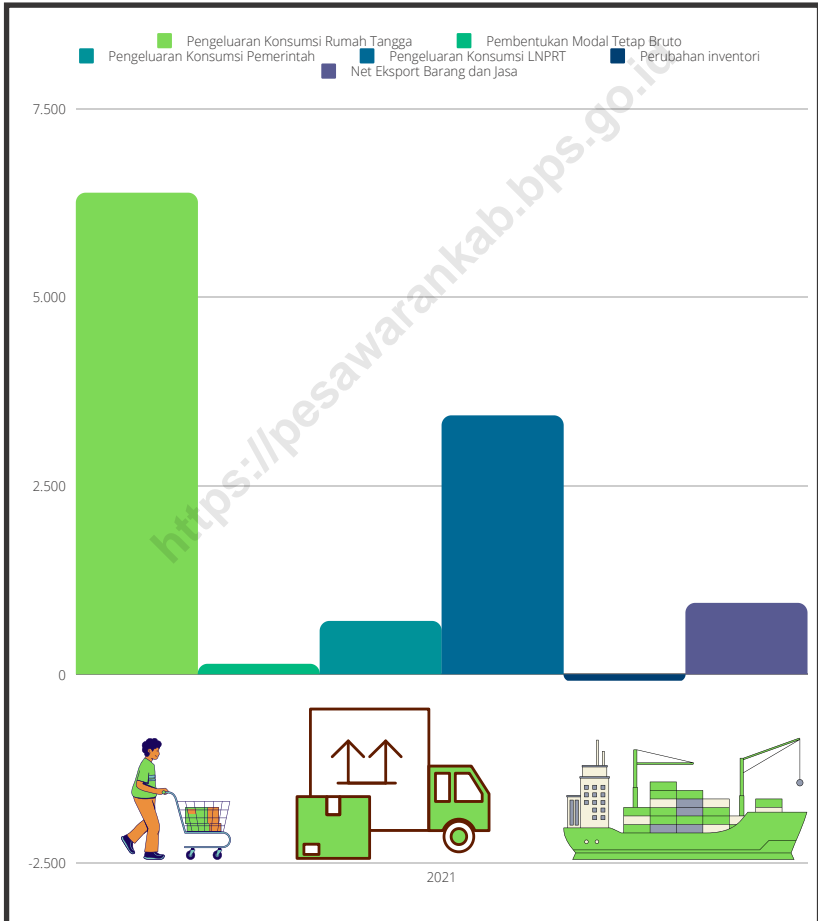
Produk Domestik Regional Bruto Atas Dasar Harga Konstan 2010 Kabupaten Pesawaran (miliar rupiah), 2017–2021
Gross Regional Domestic Product at 2010 Constant Market Prices in Pesawaran Regency (billion rupiahs), 2017–2021



Sumber/Source: BPS, berbagai sensus, survei dan sumber lain
BPS-Statistics Indonesia, various census, survey, and other sources

Gambar 12.2
Figures

Produk Domestik Regional Bruto Atas Dasar Harga Berlaku menurut Jenis Pengeluaran di Kabupaten Pesawaran, 2021
Gross Regional Domestic Product at Current Market Prices by Type of Expenditure in Pesawaran Regency, 2021



Sumber/Source: BPS, berbagai sensus, survei dan sumber lain
BPS-Statistics Indonesia, various census, survey, and other sources

Tabel 12.1. **Produk Domestik Regional Bruto Atas Dasar Harga Berlaku menurut Lapangan Usaha di Kabupaten Pesawaran (miliar rupiah), 2017–2021**
Gross Regional Domestic Product at Current Market Prices by Industry in Pesawaran Regency (billion rupiahs), 2017–2021

Lapangan Usaha/Industry		2017	2018	2019	2020 ^a	2021 ^{bx}
(1)	(2)	(3)	(4)	(5)	(6)	
A	Pertanian, Kehutanan, dan Perikanan/ <i>Agriculture, Forestry, and Fishing</i>	6 100,74	6 444,83	6 669,87	6 787,28	6 830,86
B	Pertambangan dan Penggalian/ <i>Mining and Quarrying</i>	178,59	192,21	201,83	220,63	230,05
C	Industri Pengolahan/ <i>Manufacturing</i>	1 999,83	2 181,36	2 335,74	2 242,32	2 464,09
D	Pengadaan Listrik dan Gas/ <i>Electricity and Gas</i>	6,97	7,36	8,10	8,63	9,34
E	Pengadaan Air; Pengelolaan Sampah, Limbah, dan Daur Ulang/ <i>Water Supply; Sewerage, Waste Management, and Remediation Activities</i>	8,49	9,08	9,71	10,23	11,18
F	Konstruksi/ <i>Construction</i>	1 363,51	1 523,01	1 688,65	1 647,12	1 724,52
G	Perdagangan Besar dan Eceran; Reparasi Mobil dan Sepeda Motor/ <i>Wholesale and Retail Trade; Repair of Motor Vehicles and Motorcycles</i>	1 827,69	2 017,96	2 277,83	2 211,87	2 369,09
H	Transportasi dan Pergudangan/ <i>Transportation and Storage</i>	385,29	412,22	457,01	447,42	478,45
I	Penyediaan Akomodasi dan Makan Minum/ <i>Accommodation and Food Service Activities</i>	174,68	195,06	232,65	224,88	226,18

Lanjutan Tabel/*Continued Table* 12.1

Lapangan Usaha/ <i>Industry</i>		2017	2018	2019	2020 ^a	2021 ^{xx}
(1)		(2)	(3)	(4)	(5)	(6)
J	Informasi dan Komunikasi/ <i>Information and Communication</i>	445,50	489,43	537,87	576,94	599,49
K	Jasa Keuangan dan Asuransi/ <i>Financial and Insurance Activities</i>	59,66	63,10	66,35	68,23	71,44
L	Real Estat/ <i>Real Estate Activities</i>	286,01	311,02	350,49	350,05	354,86
M,N	Jasa Perusahaan/ <i>Business Activities</i>	8,75	9,04	9,57	9,52	9,79
O	Administrasi Pemerintahan, Pertahanan, dan Jaminan Sosial Wajib/ <i>Public Administration and Defence; Compulsory Social Security</i>	531,02	567,01	599,10	629,34	642,44
P	Jasa Pendidikan/ <i>Education</i>	425,04	469,70	530,01	550,75	581,03
Q	Jasa Kesehatan dan Kegiatan Sosial/ <i>Human Health and Social Work Activities</i>	88,51	94,06	101,92	112,29	120,31
R,S,T,U	Jasa Lainnya/ <i>Other Services Activities</i>	103,78	113,15	131,49	114,24	119,86
Produk Domestik Regional Bruto/<i>Gross Regional Domestic Product</i>		13 994,06	15 099,61	16 208,21	16 211,74	16 842,98

Catatan/*Note*: ^aAngka Sementara/*Preliminary Figures*

^{xx}Angka Sangat Sementara/*Very Preliminary Figures*

Sumber/*Source*: BPS, berbagai sensus, survei dan sumber lain
BPS-Statistics Indonesia, various census, survey, and other sources

Tabel
Table 12.2

Produk Domestik Regional Bruto Atas Dasar Harga Konstan 2010 menurut Lapangan Usaha di Kabupaten Pesawaran (miliar rupiah), 2017–2021
Gross Regional Domestic Product at 2010 Constant Market Prices by Industry in Pesawaran Regency (billion rupiahs), 2017–2021

Lapangan Usaha/Industry		2017	2018	2019	2020*	2021**
(1)		(2)	(3)	(4)	(5)	(6)
A	Pertanian, Kehutanan, dan Perikanan/ <i>Agriculture, Forestry, and Fishing</i>	4 590,92	4 663,32	4 718,70	4 722,02	4 662,03
B	Pertambangan dan Pengalihan/ <i>Mining and Quarrying</i>	121,61	126,76	129,74	129,70	132,12
C	Industri Pengolahan/ <i>Manufacturing</i>	1 407,55	1 513,21	1 597,76	1 521,50	1 626,41
D	Pengadaan Listrik dan Gas/ <i>Electricity and Gas</i>	5,90	6,17	6,64	7,12	7,44
E	Pengadaan Air; Pengelolaan Sampah, Limbah, dan Daur Ulang/ <i>Water Supply; Sewerage, Waste Management, and Remediation Activities</i>	5,90	6,17	6,57	6,91	7,49
F	Konstruksi/ <i>Construction</i>	1 019,28	1 120,76	1 221,67	1 195,04	1 214,01
G	Perdagangan Besar dan Eceran; Reparasi Mobil dan Sepeda Motor/ <i>Wholesale and Retail Trade; Repair of Motor Vehicles and Motorcycles</i>	1 442,62	1 549,17	1 681,65	1 599,68	1 689,70
H	Transportasi dan Pergudangan/ <i>Transportation and Storage</i>	260,98	278,57	307,72	295,33	310,83
I	Penyediaan Akomodasi dan Makan Minum/ <i>Accommodation and Food Service Activities</i>	110,91	121,48	143,26	137,80	138,18
J	Informasi dan Komunikasi/ <i>Information and Communication</i>	329,75	359,29	391,19	426,58	454,03

Lanjutan Tabel/*Continued Table* 12.2

Lapangan Usaha/ <i>Industry</i>		2017	2018	2019	2020 ^a	2021 ^{xx}
(1)		(2)	(3)	(4)	(5)	(6)
K	Jasa Keuangan dan Asuransi/ <i>Financial and Insurance Activities</i>	41,13	42,38	43,90	45,12	45,53
L	Real Estat/ <i>Real Estate Activities</i>	223,60	236,83	252,24	246,46	249,71
M,N	Jasa Perusahaan/ <i>Business Activities</i>	6,12	6,25	6,51	6,37	6,50
O	Administrasi Pemerintahan, Pertahanan, dan Jaminan Sosial Wajib/ <i>Public Administration and Defence; Compulsory Social Security</i>	330,84	350,88	368,80	382,98	392,37
P	Jasa Pendidikan/ <i>Education</i>	303,42	332,20	365,52	379,58	392,17
Q	Jasa Kesehatan dan Kegiatan Sosial/ <i>Human Health and Social Work Activities</i>	63,07	66,78	71,48	78,10	82,10
R,S,T,U	Jasa Lainnya/ <i>Other Services Activities</i>	72,90	78,70	88,76	78,49	81,85
Produk Domestik Regional Bruto/<i>Gross Regional Domestic Product</i>		10 336,52	10 858,92	11 402,09	11 258,77	11 492,49

Catatan/*Note*: ^aAngka Sementara/*Preliminary Figures*

^{xx}Angka Sangat Sementara/*Very Preliminary Figures*

Sumber/*Source*: BPS, berbagai sensus, survei dan sumber lain
BPS-Statistics Indonesia, various census, survey, and other sources

Tabel
Table 12.3

Distribusi Persentase Produk Domestik Regional Bruto Atas Dasar Harga Berlaku menurut Lapangan Usaha di Kabupaten Pesawaran, 2017–2021
Percentage Distribution of Gross Regional Domestic Product at Current Market Prices by Industry in Pesawaran Regency, 2017–2021

Lapangan Usaha/ <i>Industry</i>		2017	2018	2019	2020 ^a	2021 ^{bx}
(1)		(2)	(3)	(4)	(5)	(6)
A	Pertanian, Kehutanan, dan Perikanan/ <i>Agriculture, Forestry, and Fishing</i>	43,60	42,68	41,15	41,87	40,56
B	Pertambangan dan Penggalian/ <i>Mining and Quarrying</i>	1,28	1,27	1,25	1,36	1,37
C	Industri Pengolahan/ <i>Manufacturing</i>	14,29	14,45	14,41	13,83	14,63
D	Pengadaan Listrik dan Gas/ <i>Electricity and Gas</i>	0,05	0,05	0,05	0,05	0,06
E	Pengadaan Air; Pengelolaan Sampah, Limbah, dan Daur Ulang/ <i>Water Supply; Sewerage, Waste Management, and Remediation Activities</i>	0,06	0,06	0,06	0,06	0,07
F	Konstruksi/ <i>Construction</i>	9,74	10,09	10,42	10,16	10,24
G	Perdagangan Besar dan Eceran; Reparasi Mobil dan Sepeda Motor/ <i>Wholesale and Retail Trade; Repair of Motor Vehicles and Motorcycles</i>	13,06	13,36	14,05	13,64	14,07
H	Transportasi dan Pergudangan/ <i>Transportation and Storage</i>	2,75	2,73	2,82	2,76	2,84
I	Penyediaan Akomodasi dan Makan Minum/ <i>Accommodation and Food Service Activities</i>	1,25	1,29	1,44	1,39	1,34
J	Informasi dan Komunikasi/ <i>Information and Communication</i>	3,18	3,24	3,32	3,56	3,56

Lanjutan Tabel/*Continued Table* 12.3

Lapangan Usaha/ <i>Industry</i>		2017	2018	2019	2020 ^a	2021 ^{xx}
(1)	(2)	(3)	(4)	(5)	(6)	
K	Jasa Keuangan dan Asuransi/ <i>Financial and Insurance Activities</i>	0,43	0,42	0,41	0,42	0,42
L	Real Estat/ <i>Real Estate Activities</i>	2,04	2,06	2,16	2,16	2,11
M,N	Jasa Perusahaan/ <i>Business Activities</i>	0,06	0,06	0,06	0,06	0,06
O	Administrasi Pemerintahan, Pertahanan, dan Jaminan Sosial Wajib/ <i>Public Administration and Defence; Compulsory Social Security</i>	3,80	3,76	3,70	3,88	3,81
P	Jasa Pendidikan/ <i>Education</i>	3,04	3,11	3,27	3,40	3,45
Q	Jasa Kesehatan dan Kegiatan Sosial/ <i>Human Health and Social Work Activities</i>	0,63	0,62	0,63	0,69	0,71
R,S,T,U	Jasa Lainnya/ <i>Other Services Activities</i>	0,74	0,75	0,81	0,70	0,71
Produk Domestik Regional Bruto/<i>Gross Regional Domestic Product</i>		100,00	100,00	100,00	100,00	100,00

Catatan/*Note*: ^aAngka Sementara/*Preliminary Figures*

^{xx}Angka Sangat Sementara/*Very Preliminary Figures*

Sumber/*Source*: BPS, berbagai sensus, survei dan sumber lain
BPS-Statistics Indonesia, various census, survey, and other sources

Tabel
Table 12.4

Laju Pertumbuhan Produk Domestik Regional Bruto Atas Dasar Harga Konstan 2010 Menurut Lapangan Usaha di Kabupaten Pesawaran (persen), 2017–2021
Growth Rate of Gross Regional Domestic Product at 2010 Constant Market Prices by Industry in Pesawaran Regency (percent), 2017–2021

Lapangan Usaha/Industry		2017	2018	2019	2020 ^x	2021 ^{xx}
(1)		(2)	(3)	(4)	(5)	(6)
A	Pertanian, Kehutanan, dan Perikanan/ <i>Agriculture, Forestry, and Fishing</i>	4,56	1,58	1,19	0,07	-1,27
B	Pertambangan dan Penggalian/ <i>Mining and Quarrying</i>	6,51	4,24	2,35	-0,03	1,87
C	Industri Pengolahan/ <i>Manufacturing</i>	3,13	7,51	5,59	-4,77	6,90
D	Pengadaan Listrik dan Gas/ <i>Electricity and Gas</i>	5,62	4,55	7,74	7,11	4,62
E	Pengadaan Air; Pengelolaan Sampah, Limbah, dan Daur Ulang/ <i>Water Supply; Sewerage, Waste Management, and Remediation Activities</i>	1,60	4,55	6,61	5,06	8,52
F	Konstruksi/ <i>Construction</i>	8,74	9,96	9,00	-2,18	1,59
G	Perdagangan Besar dan Eceran; Reparasi Mobil dan Sepeda Motor/ <i>Wholesale and Retail Trade; Repair of Motor Vehicles and Motorcycles</i>	4,85	7,39	8,55	-4,87	5,63
H	Transportasi dan Pergudangan/ <i>Transportation and Storage</i>	6,64	6,74	10,46	-4,02	5,25
I	Penyediaan Akomodasi dan Makan Minum/ <i>Accommodation and Food Service Activities</i>	8,37	9,53	17,93	-3,81	0,27
J	Informasi dan Komunikasi/ <i>Information and Communication</i>	6,30	8,96	8,88	9,05	6,43
K	Jasa Keuangan dan Asuransi/ <i>Financial and Insurance Activities</i>	4,46	3,04	3,56	2,79	0,90

Lanjutan Tabel/*Continued Table 12.4*

Lapangan Usaha/ <i>Industry</i>		2017	2018	2019	2020 ^x	2021 ^{xx}
(1)		(2)	(3)	(4)	(5)	(6)
L	Real Estat/ <i>Real Estate Activities</i>	5,83	5,92	6,51	-2,29	1,32
M,N	Jasa Perusahaan/ <i>Business Activities</i>	5,62	2,09	4,20	-2,24	2,11
O	Administrasi Pemerintahan, Pertahanan, dan Jaminan Sosial Wajib/ <i>Public Administration and Defence; Compulsory Social Security</i>	4,32	6,06	5,10	3,85	2,45
P	Jasa Pendidikan/ <i>Education</i>	4,40	9,48	10,03	3,85	3,32
Q	Jasa Kesehatan dan Kegiatan Sosial/ <i>Human Health and Social Work Activities</i>	4,72	5,88	7,03	9,26	5,13
R,S,T,U	Jasa Lainnya/ <i>Other Services Activities</i>	8,64	7,95	12,79	-11,57	4,27
Produk Domestik Regional Bruto/<i>Gross Regional Domestic Product</i>		5,01	5,05	5,00	-1,26	2,08

Catatan/*Note*: ^xAngka Sementara/*Preliminary Figures*

^{xx}Angka Sangat Sementara/*Very Preliminary Figures*

Sumber/*Source*: BPS, berbagai sensus, survei dan sumber lain

BPS-Statistics Indonesia, various census, survey, and other sources

Tabel
Table 12.5

Produk Domestik Regional Bruto Atas Dasar Harga Berlaku Menurut Jenis Pengeluaran di Kabupaten Pesawaran (miliar rupiah), 2017–2021
Gross Regional Domestic Product at Current Market Prices by Type of Expenditure in Pesawaran Regency (billion rupiahs), 2017–2021

Jenis Pengeluaran Type of Expenditure	2017	2018	2019	2020^x	2021^{xx}
(1)	(2)	(3)	(4)	(5)	(6)
Pengeluaran Konsumsi Rumah Tangga/ <i>Household Consumption Expenditure</i>	8 046,95	8 659,59	9 349,29	9 325,11	9 780,52
Pengeluaran Konsumsi LNPRT <i>NPISH Consumption Expenditure</i>	164,86	198,79	220,37	225,11	230,55
Pengeluaran Konsumsi Pemerintah <i>Government Consumption Expenditure</i>	1 026,74	1 074,80	1 125,38	1 119,81	1 141,64
Pembentukan Modal Tetap Bruto <i>Gross Fixed Capital Formation</i>	4 170,12	4 706,00	5 167,52	5 029,77	5 293,85
Perubahan Inventori <i>Changes in Inventories</i>	5,79	5,61	2,07	182,34	(266,59)
Net Ekspor	579,60	454,82	343,57	329,60	663,02
Produk Domestik Regional Bruto/<i>Gross Regional Domestic Product</i>	13 994,06	15 099,61	16 208,21	16 211,74	16 842,98

Catatan/Note: ^xAngka Sementara/*Preliminary Figures*

^{xx}Angka Sangat Sementara/*Very Preliminary Figures*

Sumber/Source: BPS, berbagai sensus, survei dan sumber lain
BPS-Statistics Indonesia, various census, survey, and other sources

Tabel
Table 12.6

Produk Domestik Regional Bruto Atas Dasar Harga Konstan 2010 Menurut Jenis Pengeluaran di Kabupaten Pesawaran (miliar rupiah), 2017–2021
Gross Regional Domestic Product at 2010 Constant Market Prices by Type of Expenditure in Pesawaran Regency (billion rupiahs), 2017–2021

Jenis Pengeluaran Type of Expenditure	2017	2018	2019	2020^x	2021^{xx}
(1)	(2)	(3)	(4)	(5)	(6)
Pengeluaran Konsumsi Rumah Tangga/ <i>House hold Consumption Expenditure</i>	5 884,85	6 096,69	6 342,86	6 211,34	6 368,37
Pengeluaran Konsumsi LNPRT <i>NPISH Consumption Expenditure</i>	108,05	125,27	136,92	137,47	137,89
Pengeluaran Konsumsi Pemerintah <i>Government Consumption Expenditure</i>	682,53	695,39	716,08	698,71	704,98
Pembentukan Modal Tetap Bruto <i>Gross Fixed Capital Formation</i>	3 081,14	3 343,67	3 534,27	3 354,08	3 423,47
Perubahan Inventori <i>Changes in Inventories</i>	2,62	3,22	1,76	160,33	(85,97)
Net Ekspor	577,31	594,67	670,20	696,85	943,75
Produk Domestik Regional Bruto/<i>Gross Regional Domestic Product</i>	10 336,51	10 858,92	11 402,09	11 258,77	11 492,49

Catatan/Note: ^xAngka Sementara/*Preliminary Figures*

^{xx}Angka Sangat Sementara/*Very Preliminary Figures*

Sumber/Source: BPS, berbagai sensus, survei dan sumber lain
BPS-Statistics Indonesia, various census, survey, and other sources

BAB

13

PERBANDINGAN ANTAR KAB./KOTA

REGENCY/MUNICIPAL COMPARISON

3 POSISI TERATAS KABUPATEN/KOTA PROVINSI LAMPUNG TAHUN 2021

Indeks Pembangunan Manusia

Pesawaran: 66,14

- 1 Kota Bandar Lampung
77,58
- 2 Kota Metro
77,49
- 3 Kabupaten Pringsewu
70,45

Laju Pertumbuhan PDRB ADHK

Pesawaran: 2,08

- 1 Kota Bandar Lampung
3,07
- 2 Kota Metro
2,91
- 3 Kabupaten Pringsewu
2,91

Jumlah Penduduk Miskin

Pesawaran: 68,31 ribu jiwa

- 1 Kabupaten Mesuji
15,24 ribu jiwa
- 2 Kota Metro
15,32 ribu jiwa
- 3 Kabupaten Tulang Bawang Barat
23,03 ribu jiwa

Jumlah Penduduk

Pesawaran: 481,71 ribu jiwa

- 1 Kabupaten Lampung Tengah
1.477,40 ribu jiwa
- 2 Kota Bandar Lampung
1.184,95 ribu jiwa
- 3 Kabupaten Lampung Timur
1.118,12 ribu jiwa

Sumber/Source: BPS, berbagai sensus, survei dan sumber lain

BPS-Statistics Indonesia, various census, survey, and other sources

PENJELASAN TEKNIS

1. Sumber data yang digunakan dalam bab ini berasal dari Badan Pusat Statistik Provinsi Lampung, apakah melalui publikasi atau website lampung.bps.go.id.
2. Indeks Pembangunan Manusia (Metode 2014) merupakan Indeks yang mengukur pembangunan manusia dari tiga aspek dasar yaitu umur panjang dan hidup sehat; pengetahuan; dan standar hidup layak. IPM dibentuk oleh tiga dimensi dasar yaitu umur panjang dan hidup sehat (*a long and healthy life*), pengetahuan (*knowledge*), standar hidup layak (*decent standard of living*). Dimensi umur panjang dan hidup sehat lebih dikenal dengan dimensi kesehatan menggunakan indikator angka harapan hidup saat lahir. Dimensi pengetahuan menggunakan indikator harapan lama sekolah dan rata-rata lama sekolah sedangkan dimensi standar hidup layak menggunakan indikator PNB per kapita.

TECHNICAL NOTES

1. *The data source used in this chapter comes from the Central Statistics Agency of Lampung Province, whether through publication or the website lampung.bps.go.id.*
2. *Human Development Index (2014 Method) is an index that measures human development from three basic aspects, namely longevity and healthy living; knowledge; and a decent standard of living. HDI is formed by three basic dimensions, namely long life and healthy life, knowledge, decent standard of living. The dimension of longevity and healthy living is better known as the health dimension using life expectancy indicators at birth. The knowledge dimension uses indicators of school-long expectancy and average length of schooling while the standard of living is feasible using the PNB indicator per capita.*

ULASAN**DESCRIPTION**

Berdasarkan hasil sensus penduduk 2021, wilayah dengan jumlah penduduk terbesar di provinsi Lampung pada tahun 2021 adalah kabupaten Lampung Tengah dengan jumlah penduduk 1.477,40 juta jiwa.

Based on population projection results, the region with the largest population in Lampung province in 2021 is Central Lampung regency with a population of 1,477.40 million people.

Berdasarkan jumlah penduduk miskin di provinsi Lampung 2021, wilayah dengan jumlah penduduk miskin terbesar adalah kabupaten Lampung Timur (159,79 ribu jiwa), dan diikuti oleh kabupaten Lampung Tengah terdapat 155,77 ribu jiwa penduduk miskin.

Based on the number of poor people in Lampung province in 2021, the region with the largest number of poor people is East Lampung Regency (159.79 thousand inhabitants), and followed by Central Lampung regency there are 155.77 thousand poor people.

Rata-rata laju pertumbuhan PDRB di kabupaten/kota se-Provinsi Lampung mengalami peningkatan diatas 2 persen, kecuali Kabupaten Lampung Timur hanya 0,24 persen.

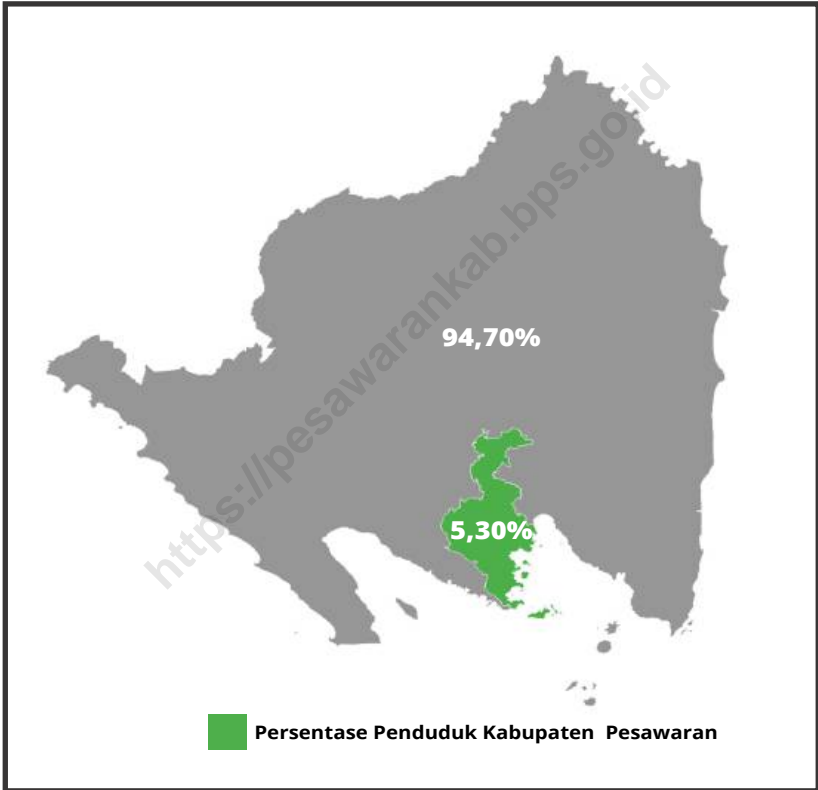
The average growth rate of GDP in districts/cities in Lampung Provinces increased above 2 percent, except east Lampung Regency only 0.24 percent.

Dilihat dari IPM, dari 15 kabupaten/kota, kota bandar Lampung memiliki angka IPM terbesar yaitu 77,58 yang artinya masuk kategori tinggi sedangkan Kabupaten Pesawaran memiliki angka IPM 66,14 berkategori sedang.

Viewed from the HDI, of the 15 regencies/cities, Bandar Lampung City has the largest HDI number of 77.58 which means it is categorized high while the Pesawaran Regency has a HDI number of 66.14 in the medium category.

Gambar 13.1
Figures

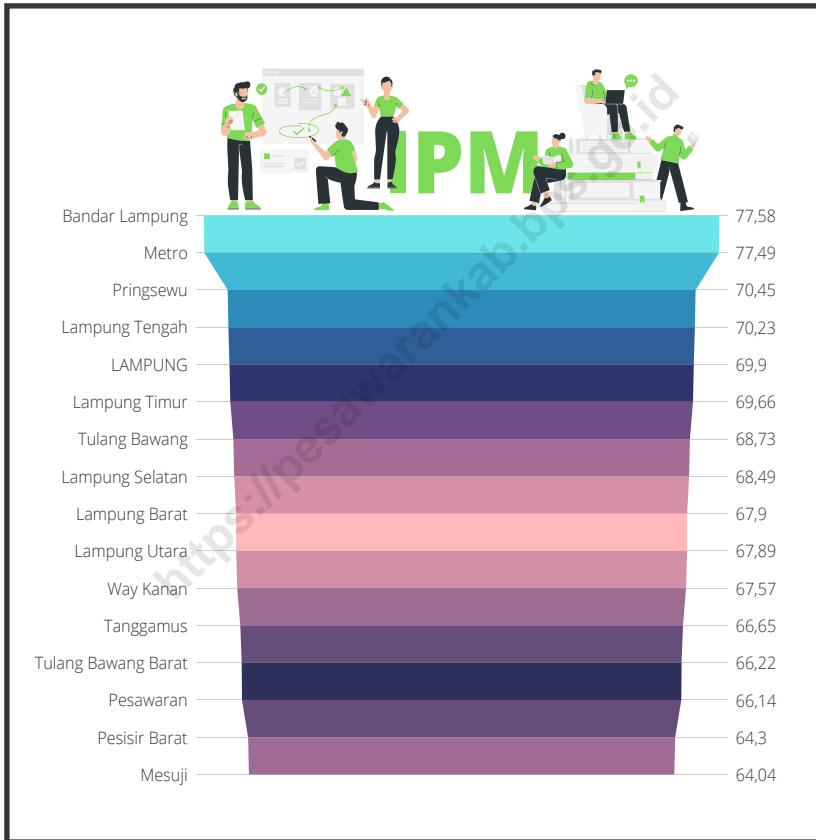
Persentase Penduduk Kabupaten Pesawaran terhadap Penduduk Provinsi Lampung, 2021
Percentage of Pesawaran Regency Population to Lampung Province Population, 2021



Sumber/Source : Hasil Proyeksi Penduduk Interim 2020–2023 (Pertengahan tahun/Juni)/The result of Interim Population Projection 2020–2023 (mid year/June)

Gambar 13.2
Figures

Indeks Pembangunan Manusia menurut Kabupaten/ Kota di Provinsi Lampung, 2021
Human Development Index by Regency/Municipality in Lampung Province, 2021



Sumber/Source: BPS, berbagai sensus, survei dan sumber lain
BPS-Statistics Indonesia, various census, survey, and other sources

Tabel
Table 13.1

Jumlah Penduduk menurut Kabupaten/Kota di Provinsi Lampung (ribu jiwa), 2017–2021
Population by Regency/Municipality in Lampung Province (thousand people), 2017–2021

Kabupaten/Kota Regency/Municipality	2017 ¹	2018 ¹	2019 ¹	2020 ²	2021 ³
(1)	(2)	(3)	(4)	(5)	(6)
1. Lampung Barat	298,29	300,70	302,83	302,14	302,75
2. Tanggamus	586,62	592,60	598,30	640,28	645,81
3. Lampung Selatan	992,76	1 002,29	1 011,29	1 064,30	1 071,73
4. Lampung Timur	1 027,48	1 036,19	1 044,32	1 110,34	1 118,12
5. Lampung Tengah	1 261,50	1 271,57	1 281,31	1 460,05	1 477,40
6. Lampung Utara	612,10	614,70	616,90	633,10	634,12
7. Way Kanan	441,92	446,11	450,11	473,58	476,87
8. Tulang Bawang	440,51	445,80	450,90	430,02	430,63
9. Pesawaran	435,83	440,19	444,38	477,47	481,71
10. Pringsewu	393,90	397,22	400,19	405,47	406,82
11. Mesuji	198,09	199,17	200,20	227,52	229,77
12. Tulang Bawang Barat	269,16	271,21	273,22	286,16	287,71
13. Pesisir Barat	152,53	153,74	154,90	162,70	163,64
14. Kota Bandar Lampung	1 015,91	1 033,80	1 051,50	1 166,07	1 184,95
15. Kota Metro	162,98	165,19	167,41	168,68	169,78
Lampung	8 289,58	8 370,49	8 447,74	9 007,85	9 081,79

Sumber/Source: ¹BPS, Proyeksi Penduduk Indonesia 2015-2045/BPS-Statistics Indonesia, Indonesia Population Projection 2015-2045

²BPS, Sensus Penduduk 2020/BPS-Statistics Indonesia, Population Census 2020

³Hasil Proyeksi Penduduk Interim 2020–2023 (Pertengahan tahun/Juni)/The result of Interim Population Projection 2020–2023 (mid year/June)

Tabel
Table 13.2**Laju Pertumbuhan Produk Domestik Regional Bruto Atas Dasar Harga Konstan 2010 menurut Kabupaten/Kota di Provinsi Lampung (persen), 2017–2021**
Rate of Growth of Gross Regional Domestic Products at Constant 2010 Prices by Regency/Municipality in Lampung Province (percent), 2017–2021

Kabupaten/Kota Regency/Municipality	2017	2018	2019	2020 ^x	2021 ^{xx}
(1)	(2)	(3)	(4)	(5)	(6)
1. Lampung Barat	5,03	5,09	5,19	-1,14	2,58
2. Tanggamus	5,19	5,01	5,02	-1,77	2,30
3. Lampung Selatan	5,46	5,23	5,13	-1,73	2,68
4. Lampung Timur	4,58	3,71	3,81	-2,29	0,24
5. Lampung Tengah	5,27	5,33	5,35	-1,02	2,88
6. Lampung Utara	5,21	5,31	5,33	-1,45	2,82
7. Way Kanan	5,11	5,18	5,17	-1,16	2,90
8. Tulang Bawang	5,45	5,42	5,41	-1,36	2,88
9. Pesawaran	5,01	5,05	5,00	-1,26	2,08
10. Pringsewu	5,11	5,01	5,04	-1,21	2,91
11. Mesuji	5,20	5,30	5,26	-1,35	2,84
12. Tulang Bawang Barat	5,55	5,27	5,36	-1,32	2,89
13. Pesisir Barat	5,33	5,33	5,37	-1,17	2,07
14. Kota Bandar Lampung	6,28	6,20	6,21	-1,85	3,07
15. Kota Metro	5,66	5,68	5,58	-1,79	2,91
Lampung	5,16	5,23	5,26	-1,67	2,79

Catatan/Note: ^xAngka Sementara/Preliminary Figures^{xx}Angka Sangat Sementara/Very Preliminary FiguresSumber/Source: BPS, berbagai sensus, survei dan sumber lain
BPS-Statistics Indonesia, various census, survey, and other sources

Tabel 13.3 Jumlah Penduduk Miskin menurut Kabupaten/Kota di Provinsi Lampung (ribu), 2017–2021
Table 13.3 Number of Poor Population by Regency/Municipality in Lampung Province (thousand), 2017–2021

Kabupaten/Kota Regency/Municipality	2017	2018	2019	2020	2021
(1)	(2)	(3)	(4)	(5)	(6)
1. Lampung Barat	42,71	40,62	39,05	38,12	39,36
2. Tanggamus	77,53	73,77	71,90	70,37	71,89
3. Lampung Selatan	150,11	148,53	144,44	143,33	145,85
4. Lampung Timur	167,64	162,94	158,90	153,57	159,79
5. Lampung Tengah	162,38	160,12	153,84	152,28	155,77
6. Lampung Utara	131,78	128,02	122,65	119,35	121,91
7. Way Kanan	62,00	60,16	58,72	58,41	59,89
8. Tulang Bawang	44,31	43,10	42,06	42,43	44,53
9. Pesawaran	71,64	70,14	67,36	66,04	68,31
10. Pringsewu	44,41	41,63	40,55	40,12	41,04
11. Mesuji	15,16	15,01	14,94	14,72	15,24
12. Tulang Bawang Barat	21,77	21,93	21,14	20,29	23,03
13. Pesisir Barat	23,76	22,98	22,38	22,24	23,23
14. Kota Bandar Lampung	100,50	93,04	91,24	93,74	98,76
15. Kota Metro	16,06	15,06	14,49	14,31	15,32
Lampung	1 131,73	1 097,05	1 063,66	1 049,32	1 083,92

Sumber/Source: BPS, Survei Sosial Ekonomi Nasional (Susenas) Maret
 BPS-Statistics Indonesia, National Socioeconomic Survey March

Tabel
Table 13.4**Indeks Pembangunan Manusia menurut Kabupaten/Kota
di Provinsi Lampung, 2017–2021**
*Human Development Index by Regency/Municipality in
Lampung Province, 2017–2021*

Kabupaten/Kota Regency/Municipality	2017	2018	2019	2020	2021
(1)	(2)	(3)	(4)	(5)	(6)
1. Lampung Barat	66,06	66,74	67,50	67,80	67,90
2. Tanggamus	64,94	65,67	66,37	66,42	66,65
3. Lampung Selatan	66,95	67,68	68,22	68,36	68,49
4. Lampung Timur	68,05	69,04	69,34	69,37	69,66
5. Lampung Tengah	68,95	69,73	70,04	70,16	70,23
6. Lampung Utara	66,58	67,17	67,63	67,67	67,89
7. Way Kanan	65,97	66,63	67,19	67,44	67,57
8. Tulang Bawang	67,07	67,70	68,23	68,52	68,73
9. Pesawaran	64,43	64,97	65,75	65,79	66,14
10. Pringsewu	68,61	69,42	69,97	70,30	70,45
11. Mesuji	61,87	62,88	63,52	63,63	64,04
12. Tulang Bawang Barat	64,58	65,30	65,93	65,97	66,22
13. Pesisir Barat	62,20	62,96	63,79	63,91	64,3
14. Kota Bandar Lampung	75,98	76,63	77,33	77,44	77,58
15. Kota Metro	75,87	76,22	76,77	77,19	77,49
Lampung	68,25	69,02	69,57	69,69	69,90

Sumber/Source: BPS, berbagai sensus, survei dan sumber lain
BPS-Statistics Indonesia, various census, survey, and other sources

ST 2023

SENSUS PERTANIAN

BerAKHLAK

Berorientasi Pelayanan Akuntabel Kompeten
Harmonis Loyal Adaptif Kolaboratif

DATA

MENCERDASKAN BANGSA

Enlighten The Nation



**BADAN PUSAT STATISTIK
KABUPATEN PESAWARAN**

BPS-Statistic Pesawaran Regency

Jl.Ahmad Yani No. 119, Gedong Tataan, Pesawaran, Lampung, 36366

Telp. 0721-94711, Website : <https://pesawarankab.bps.go.id>

Email : bps1809@bps.go.id, Whatsapp : 0811 602 1809

