

**KABUPATEN
WAY KANAN
DALAM ANGKA**
WAY KANAN REGENCY IN FIGURES
2022



**BADAN PUSAT STATISTIK
KABUPATEN WAY KANAN**

BPS-Statistics of Way Kanan Regency



**KABUPATEN
WAY KANAN
DALAM ANGKA**
WAY KANAN REGENCY IN FIGURES
2022



KABUPATEN WAY KANAN DALAM ANGKA
Way Kanan Regency in Figures
2022

ISSN: 1907-4700

No. Publikasi/*Publication Number*: 18070.2201

Katalog /*Catalog*: 1102001.1807

Ukuran Buku/*Book Size*: 14,8 cm x 21 cm

Jumlah Halaman/*Number of Pages* : lvi + 470 hal/*pages*

Naskah/*Manuscript*:

BPS Kabupaten Way Kanan

BPS-Statistics of Way Kanan Regency

Penyunting/*Editor*:

BPS Kabupaten Way Kanan

BPS-Statistics of Way Kanan Regency

Desain Kover/*Cover Design*:

BPS Kabupaten Way Kanan

BPS-Statistics of Way Kanan Regency

Ilustrasi Kover/*Cover Illustration*:

BPS Kabupaten Way Kanan

BPS-Statistics of Way Kanan Regency

Diterbitkan oleh/*Published by*:

©BPS Kabupaten Way Kanan/*BPS-Statistics of Way Kanan Regency*

Dicetak oleh/*Printed by*:

CV. Jaya Wijaya

Dilarang mengumumkan, mendistribusikan, mengomunikasikan, dan/atau mengandakan sebagian atau seluruh isi buku ini untuk tujuan komersil tanpa izin tertulis dari Badan Pusat Statistik.

Prohibited to announce, distribute, communicate, and/or copy part or all of this book for commercial purpose without permission from BPS-Statistics Indonesia.

TIM PENYUSUN/TEAM MEMBERS

Kabupaten Way Kanan Dalam Angka 2022

Way Kanan Regency in Figures 2022

Pengarah/Director

Eko Purnomo, SST., M.M.

Penanggung jawab/Person in Charge

Eko Purnomo, SST., M.M.

Editor/Editor

Syamsul Bahri, S.Si.

Pengolah Data dan Penulis Naskah/Data Processing and Authors

Weli Selianta, S.Tr.Stat.

Penata Letak/Layout Designers

Weli Selianta, S.Tr.Stat.

<https://waykanan.bps.go.id>

KONTRIBUTOR DATA/DATA CONTRIBUTOR

1. Kementerian Agama/*Ministry of Religious Affair*
2. Kementerian Pendidikan dan Kebudayaan/*The Ministry of Education and Culture*
3. Badan Meteorologi Klimatologi dan Geofisika/*Meteorological, Climatology, and Geophysical Agency*
4. Badan Kepegawaian Negara (BKN)/*National Civil Service Agency*
5. Badan Pusat Statistik/*BPS-Statistics Indonesia*
6. Komando Distrik Militer 0427 Way Kanan /*District Military Command 0427 of Way Kanan Regency*
7. Kepolisian Resor Way Kanan/*Police Office of Way Kanan Regency*
8. Kejaksaan Negeri Blambangan Umpu/*District Attorney Blambangan Umpu*
9. Pengadilan Negeri Blambangan Umpu/*District Court Blambangan Umpu*
10. Pengadilan Agama Blambangan Umpu/*Religious Court Blambangan Umpu*
11. Kementerian Agama Kabupaten Way Kanan/*Ministry of Religious Affairs of Way Kanan Regency*
12. Badan Badan Narkotika Nasional Kabupaten Way Kanan/*National Narcotics Agency of Way Kanan Regency*
13. Lembaga Pemasyarakatan Kelas II B Way Kanan/*Prison of Way Kanan Regency*
14. Badan Pertanahan Nasional Kabupaten Way Kanan/*National Land Agency of Way Kanan Regency*
15. Sekretariat DPRD Kabupaten Way Kanan/*Regional Parliament Secretary of Way Kanan Regency*
16. Sekretariat Daerah Kabupaten Way Kanan Bagian Hukum /*Regional Secretariat of Way Kanan Regency*
17. Dinas Komunikasi dan Informatika Kabupaten Way Kanan/*Communication and Informatics Service of Way Kanan Regency*
18. Dinas Koperasi, Usaha Kecil dan Menengah Kabupaten Way Kanan/*Department of Cooperatives and Micro, Small, and Medium Enterprises (MSMEs) of Way Kanan Regency*
19. Dinas Pendidikan dan Kebudayaan Kabupaten Way Kanan/*Regional Office of Education and Culture*

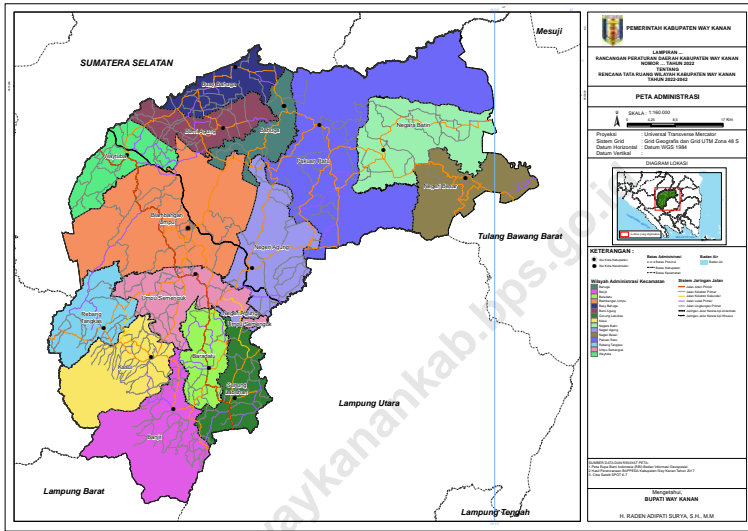
KONTRIBUTOR DATA/DATA CONTRIBUTOR

20. Dinas Pekerjaan Umum Kabupaten Way Kanan/*Public Work Service of Way Kanan Regency*
21. Dinas Tenaga Kerja dan Transmigrasi Kabupaten Way Kanan/*Men Power and Transmigration Service of Way Kanan Regency*
22. Dinas Sosial Kabupaten Way Kanan/*Social Service of Way Kanan Regency*
23. Dinas Kesehatan Kabupaten Way Kanan/*Health Service of Way Kanan Regency*
24. Dinas Perikanan Kabupaten Way Kanan/*Fishery Service of Way Kanan Regency*
25. Dinas Perkebunan Kabupaten Way Kanan/*Estate Crops Service of Way Kanan Regency*
26. Dinas Kependudukan dan Pencatatan Sipil Kabupaten Way Kanan/*Populations and Civil Service of Way Kanan Regency*
27. Dinas Tanaman Pangan, Hortikultura dan Peternakan Kabupaten Way Kanan/*Food Crops, Horticulture dan Livestock Service of Way Kanan Regency*
28. Dinas Pemberdayaan Perempuan, Perlindungan Anak, Pengendalian Penduduk dan KB/*Department of Women Empowerment, Child Protection, Population Control and Family Planning of Way Kanan Regency*
29. Dinas Ketahanan Pangan Kabupaten Way Kanan/*Food Security Service of Way Kanan Regency*
30. Dinas Lingkungan Hidup Kabupaten Way Kanan/*Environmental Services of Way Kanan Regency*
31. Dinas Pemuda Olahraga dan Pariwisata Kabupaten Way Kanan/*Youth, Sport, and Tourism Service of Way Kanan Regency*
32. Dinas Perindustrian, Perdagangan dan Pasar Kabupaten Way Kanan/*Department of Industry and Trade of Way Kanan Regency*
33. Dinas Perhubungan Kabupaten Way Kanan/*Transportation Service of Way Kanan Regency*
34. Dinas Perpustakaan dan Arsip Daerah/*Library and Archives Agency of Way Kanan Regency*
35. Dinas Penanaman Modal dan Pelayanan Terpadu Satu Pintu/*Investment and One Stop Integrated Services of Way Kanan Regency*

KONTRIBUTOR DATA/DATA CONTRIBUTOR

36. Badan Pemberdayaan Masyarakat dan Pemerintahan Kampung Kabupaten Way Kanan/*Society Empowerment Service of Way Kanan Regency*
37. Badan Kepegawaian dan Pengembangan Sumber Daya Manusia Kabupaten Way Kanan/*Human Resources and Human Resources Development Agency of Way Kanan Regency*
38. Badan Pengelola Keuangan dan Aset Daerah Kabupaten Way Kanan/*Financial and Asset Management Agencies of Way Kanan Regency*
39. Badan Pendapatan Daerah Kabupaten Way Kanan/*Regional Revenue Agency of Way Kanan Regency*
40. Badan Penanggulangan Bencana Daerah Kabupaten Way Kanan/*Regional Agency for Disaster Management of Way*
41. Satuan Polisi Pamong Praja Kabupaten Way Kanan/*Civil Service Police Unit Agency of Way Kanan Regency*
42. Badan Kesatuan Bangsa dan Politik Kabupaten Way Kanan/*National Unity and Politics Agency of Way Kanan Regency*
43. Badan Pengawas Pemilu Kabupaten Way Kanan/*General Election Supervisory Body*
44. Komisi Pemilihan Umum Kabupaten Way Kanan/*General Elections Commission*
45. Kantor Pelayanan, Penyuluhan dan Konsultasi Perpajakan Kabupaten Way Kanan/*Subregional Office of Tax Service Baradatu*
46. Rumah Sakit Umum Daerah Zainal Abidin Pagar Alam/*Zainal Abidin Pagar Alam Regional General Hospital*
47. PT. Pos Indonesia (persero) Kotabumi/ *Post Office of Kotabumi*

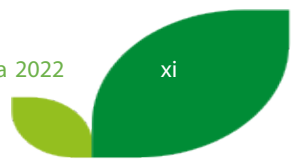
PETA WILAYAH KABUPATEN WAY KANAN MAP OF WAY KANAN REGENCY



KEPALA BPS KABUPATEN WAY KANAN
CHIEF STATISTICIAN OF WAY KANAN REGENCY



EKO PURNOMO, SST., M.M.





KATA PENGANTAR

Publikasi Kabupaten Way Kanan Dalam Angka 2022 ini merupakan publikasi Kabupaten Dalam Angka ke-23 yang disusun oleh Badan Pusat Statistik (BPS). Publikasi ini memuat data statistik Kabupaten Way Kanan dari berbagai sektor, seperti: pemerintahan, kependudukan, sosial, pertanian, kesehatan, pendidikan, ketenagakerjaan dan lain sebagainya. Data tersebut dikumpulkan dari berbagai instansi pemerintah maupun lembaga swasta di Kabupaten Way Kanan.

Publikasi Daerah Dalam Angka terintegrasi dengan publikasi Statistik Indonesia melalui Sistem Informasi Manajemen Data Statistik Terintegrasi (SIMDASI). Sistem ini akan menunjang Satu Data Indonesia, dengan menjaga konsistensi data hingga level kecamatan.

Ucapan terima kasih yang sebesar-besarnya kami sampaikan kepada semua pihak yang telah banyak membantu dalam upaya pelaksanaan dan penerbitan, sehingga publikasi ini dapat diselesaikan dengan baik

Usul dan saran dari semua pihak demi perbaikan publikasi ini, senantiasa kami harapkan. Semoga publikasi Kabupaten Way Kanan Dalam Angka 2022 dapat berguna dan bermanfaat.

Blambangan Umpu , Februari 2022

Kepala Badan Pusat Statistik
Kabupaten Way Kanan

EKO PURNOMO, SST., M.M.



PREFACE

Way Kanan Regency in Figures 2022, Delivering Data to Inform Development Planning is the publication that has been compiled and published by BPS-Statistics of Way Kanan Regency. This book provides statistical data that relate to various sectors such as : government, population, social affair, agriculture, health, education, labour force etc. The data is collected from many government institutions and private organizations in Way Kanan Regency.


Area in Figures publications are integrated with Statistics Indonesia, publication, through Sistem Informasi Manajemen Data Statistik Terintegrasi (SIMDASI) website application. The system supports One Data Indonesia program by maintaining data consistency to the sub-district level.

I would like to express our sincere gratitude to all part who has been very helpful in attempting to publish this book, so that this publication can be published in time.

Comments and suggestions for the improvement of future edition will be very pleased and appreciated. It is our hope that Way Kanan Regency in Figures 2022 will be useful and beneficial to the users.

*Blambangan Umpu, February 2022
Chief Statistician of
Way Kanan Regency*

EKO PURNOMO, SST., M.M.



DAFTAR ISI / CONTENTS

	Halaman <i>Page</i>
Kata Pengantar/ <i>Preface</i>	xiii
Daftar Isi/ <i>Contents</i>	xv
Daftar Tabel/ <i>List of Tables</i>	xvii
Daftar Gambar/ <i>List of Figures</i>	xlvii
Penjelasan Umum/ <i>Explanatory Notes</i>	li
Daftar Singkatan/ <i>List of Abbreviations</i>	liii
Statistik Kunci/ <i>Key Statistics</i>	lv
1. Geografi dan Iklim/ <i>Geography and Climate</i>	1
2. Pemerintahan/ <i>Government</i>	23
3. Penduduk dan Ketenagakerjaan/ <i>Population and Employment</i>	91
4. Sosial dan Kesejahteraan Rakyat/ <i>Social and Welfare</i>	123
5. Pertanian, Kehutanan, Peternakan, dan Perikanan/ <i>Agriculture, Forestry, Livestock, and Fishery</i>	259
6. Industri, Pertambangan, dan Energi/ <i>Industry, Mining, and Energy</i>	325
7. Pariwisata/ <i>Tourism</i>	339
8. Transportasi dan Komunikasi/ <i>Transportation and Communication</i>	353
9. Perbankan, Koperasi, dan Harga-harga/ <i>Banking, Cooperative, dan Prices</i>	375
10. Pengeluaran Penduduk/ <i>Population Expenditure</i>	409
11. Perdagangan/ <i>Trade</i>	421
12. Sistem Neraca Regional/ <i>System of Regional Accounts</i>	433
13. Perbandingan Antar Kabupaten/Kota/ <i>Regency/Municipal Comparison</i>	459

DAFTAR TABEL/LIST OF TABLES

Halaman
Page

1. GEOGRAFI DAN IKLIM/*GEOGRAPHY AND CLIMATE*

1.1 KEADAAN GEOGRAFI

GEOGRAPHY CONDITION

- 1.1.1 Letak Geografis Daerah Kabupaten Way Kanan, 2021
Geography of Way Kanan Regency, 2021 13
- 1.1.2 Nama-nama Gunung dan Tinggi dari Permukaan Laut di Kabupaten Way Kanan, 2021
List and height of Mountains Above Sea Level in Way Kanan Regency, 2021 14
- 1.1.3 Nama-Nama Sungai dan Panjang Sungai di Kabupaten Way Kanan, 2021
List and Lengths of Rivers in Way Kanan Regency, 2021 15
- 1.1.4 Luas Daerah dan Jumlah Pulau Menurut Kecamatan di Kabupaten Way Kanan, 2021
Total Area and Number of Islands by Subdistrict in Way Kanan Regency, 2021 16
- 1.1.5 Tinggi Wilayah dan Jarak ke Ibukota Kabupaten Menurut Kecamatan di Kabupaten Way Kanan, 2021
Altitude and Distance to the Capital of Regency by Subdistrict in Way Kanan Regency, 2021 18

1.2 KEADAAN IKLIM

CLIMATE CONDITION

- 1.2.1 Pengamatan Unsur Iklim Menurut Bulan Pengamatan di Stasiun Badan meteorologi klimatologi dan Geofisika (BMKG), 2021
Observation of Climate Elements By Months at the Meteorology, Climatology and Geophysics Agency Station, 2021 19

2. PEMERINTAHAN/*GOVERNMENT*

2.1 WILAYAH ADMINISTRATIF

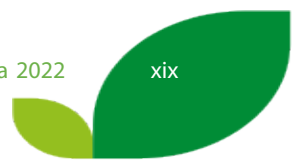
ADMINISTRATIVE AREA

- 2.1.1 Jumlah Desa¹/Kelurahan Menurut Kecamatan di Kabupaten Way Kanan, 2017–2021
Number of Villages¹/Kelurahan by Subdistrict in Way Kanan Regency, 2017–2021 31

2.2	DEWAN PERWAKILAN RAKYAT DAERAH	
	REGIONAL HOUSE OF REPRESENTATIVE	
2.2.1	Jumlah Anggota Dewan Perwakilan Rakyat Daerah Menurut Fraksi dan Jenis Kelamin di Kabupaten Way Kanan, 2021 <i>Number of Regional House of Representatives's Members by Fractions and Sex in Way Kanan Regency, 2021</i>	32
2.2.2	Jumlah Anggota Dewan Perwakilan Rakyat Daerah Menurut Pendidikan Tertinggi dan Jenis Kelamin di Kabupaten Way Kanan, 2021 <i>Number of Regional House of Representatives's Members by Education Attained and Sex in Way Kanan Regency, 2021</i>	33
2.2.3	Jumlah Anggota Dewan Perwakilan Rakyat Daerah Menurut Kelompok Umur dan Jenis Kelamin di Kabupaten Way Kanan, 2021 <i>Number of Regional House of Representatives's Members by Age Group and Sex in Way Kanan Regency, 2021</i>	34
2.2.4	Jumlah Produk Hukum Menurut Jenisnya di Kabupaten Way Kanan, 2019-2021 <i>Number of Legal Product by Type in Way Kanan Regency, 2019 - 2021</i>	35
2.3	SUMBER DAYA MANUSIA	
	HUMAN RESOURCES	
2.3.1	Jumlah Pegawai Negeri Sipil Menurut Jabatan dan Jenis Kelamin di Kabupaten Way Kanan, Desember 2020 dan Desember 2021 <i>Number of Civil Servants by Occupation and Sex in Way Kanan Regency, December 2020 dan December, 2021</i>	36
2.3.2	Jumlah Pegawai Negeri Sipil Menurut Tingkat Pendidikan dan Jenis Kelamin di Kabupaten Way Kanan, Desember 2020 dan Desember 2021 <i>Number of Civil Servants by Educational Level and Sex in Way Kanan Regency, December 2020 and December, 2021</i>	38
2.3.3	Jumlah Pegawai Negeri Sipil Menurut Tingkat Kepangkatan dan Jenis Kelamin di Kabupaten Way Kanan, Desember 2020 dan Desember 2021 <i>Number of Civil Servants by Hierarchy and Sex in Way Kanan Regency, December 2020 and December, 2021</i>	40




2.3.4	Jumlah Pegawai Negeri Sipil ¹ Menurut Dinas Instansi Pemerintah dan Jenis Kelamin di Kabupaten Way Kanan, Desember 2020 dan Desember 2021 <i>Number of Civil Servants¹ by Government Agencies and Sex in Way Kanan Regency, December 2020 and December 2021</i>	42
2.3.5	Jumlah Pegawai Negeri Sipil ¹ Menurut Dinas/Instansi Pemerintah dan Golongan Kepangkatan di Kabupaten Way Kanan, Desember 2020 dan Desember 2021 <i>Number of Civil Servants¹ by Government Agencies and Rank in Way Kanan Regency, December 2020 and December 2021</i>	48
2.3.6	Jumlah Pegawai Negeri Sipil ¹ Menurut Dinas/Instansi Pemerintah dan Tingkat Pendidikan di Kabupaten Way Kanan, Desember 2020 dan Desember 2021 <i>Number of Civil Servants¹ by Government Agencies and Educational Level in Way Kanan Regency, December 2020 and December 2021</i>	54
2.3.7	Jumlah Pegawai Negeri Sipil ¹ di Lingkungan Pemerintah Pusat Menurut Instansi dan Jenis Kelamin di Kabupaten Way Kanan, Desember 2020 dan Desember 2021 <i>Number of Civil Servants¹ in Central Government Environment by Government Agencies and Sex in Way Kanan Regency, December 2020 and December 2021</i>	66
2.3.8	Jumlah Pegawai Negeri Sipil ¹ di Lingkungan Pemerintah Pusat Menurut Instansi dan Golongan Kepangkatan di Kabupaten Way Kanan, Desember 2020 dan Desember 2021 <i>Number of Civil Servants¹ in Central Government Environment by Government Agencies and Rank in Way Kanan Regency, December 2020 and December 2021</i>	68
2.3.9	Jumlah Pegawai Negeri Sipil ¹ di Lingkungan Pemerintah Pusat Menurut Instansi dan Tingkat Pendidikan di Kabupaten Way Kanan, Desember 2020 dan Desember 2021 <i>Number of Civil Servants¹ in Central Government Environment by Government Agencies and Educational Level in Way Kanan Regency, December 2020 and December 2021</i>	70



2.4 KEUANGAN PEMERINTAH
GOVERNMENT FINANCE

2.4.1	Realisasi Pendapatan Pemerintah Kabupaten Way Kanan Menurut Jenis Pendapatan (ribu rupiah), 2018–2021 <i>Actual Way Kanan Regency/Municipal Government Revenues by Kind of Revenues (thousand rupiahs), 2018–2021</i>	74
2.4.2	Realisasi Belanja Pemerintah Kabupaten Way Kanan Menurut Jenis Belanja (ribu rupiah), 2018–2021 <i>Actual Way Kanan Regency/Municipal Government Expenditures by Kind of Expenditures (thousand rupiahs), 2018–2021</i>	76
2.4.3	Penerimaan Dana Desa Menurut Kecamatan di Kabupaten Way Kanan, 2018–2021 <i>Village Fund Allocation by Subdistrict in Way Kanan Regency, 2018–2021</i>	78
2.4.4	Target dan Realisasi Pajak Bumi dan Bangunan (PBB) Menurut Kecamatan di Kabupaten Way Kanan, 2021 (rupiah) <i>Target and Actual of Land and Building Taxes by Subdistrict in Way Kanan Regency, 2021 (rupiah)</i>	79
2.5 REGISTRASI REGISTRATION		
2.5.1	Jumlah Kepemilikan Kartu Tanda Penduduk Elektronik (e-KTP) Menurut Kecamatan di Kabupaten Way Kanan, 2017-2021 <i>Number of Ownership of Identity Cards by Subdistrict in Way Kanan Regency, 2017-2021</i>	80
2.5.2	Jumlah Kartu Tanda Penduduk Elektronik (e-KTP) yang Dikeluarkan Menurut Bulan di Kabupaten Way Kanan, 2017-2021 <i>Number of Electronic Identity Card that Issued by Month in Way Kanan Regency 2017-2021</i>	81
2.5.3	Jumlah Kartu Keluarga yang Dikeluarkan Menurut Kecamatan di Kabupaten Way Kanan, 2017–2021 <i>Number of Family Certificate by Subdistrict in Way Kanan Regency, 2017– 2021</i>	82



2.5.4	Jumlah Kartu Identitas Anak (KIA) yang Dikeluarkan Menurut Kecamatan di Kabupaten Way Kanan, 2017–2021 <i>Number of Child Identity Card by Subdistrict in Way Kanan Regency, 2017–2021</i>	83
2.5.5	Jumlah Akte Kelahiran yang Dikeluarkan Menurut Kecamatan di Kabupaten Way Kanan, 2017-2021 <i>Number of Birth Certificate by Subdistrict in Way Kanan Regency, 2017-2021</i>	84
2.5.6	Jumlah Akta Kematian yang Dikeluarkan Menurut Kecamatan di Kabupaten Way Kanan, 2017-2021 <i>Number of Death Certificate by Subdistrict in Way Kanan Regency, 2017-2021</i>	85
2.5.7	Jumlah Akta Perkawinan yang Dikeluarkan Menurut Agama di Kabupaten Way Kanan, 2017–2021 <i>Number of Marriage Certificate that Issued by Religion in Way Kanan Regency, 2017–2021</i>	86
2.5.8	Jumlah Dokumen Catatan Sipil Yang Dikeluarkan Menurut Bulan di Kabupaten Way Kanan, 2021 <i>Number of Civil Registration Document Issued by Month in Way Kanan Regency, 2021</i>	87
2.5.9	Jumlah Permohonan Sertifikat Tanah Menurut Jenis Sertifikat dan Kecamatan di Kabupaten Way Kanan, 2020-2021 <i>Number of Request of Land Certificate by Type of Certificate and Subdistrict in Way Kanan Regency, 2020-2021</i>	89
2.5.10	Jumlah Permohonan Sertifikat Tanah Menurut Jenis Sertifikat dan Kecamatan di Kabupaten Way Kanan, 2020-2021 <i>Number of Request of Land Certificate by Type of Certificate and Subdistrict in Way Kanan Regency, 2020-2021</i>	90

**3. PENDUDUK DAN KETENAGAKERJAAN/
POPULATION AND EMPLOYMENT**

**3.1 PENDUDUK
POPULATION**

3.1.1	Penduduk, Laju Pertumbuhan Penduduk per Tahun, Distribusi Persentase Penduduk, Kepadatan Penduduk, dan Rasio Jenis Kelamin Penduduk Menurut Kecamatan di Kabupaten Way Kanan, 2020 dan 2021 <i>Population, Annual Population Growth Rate, Percentage Distribution of Population, Population Density, and Population Sex Ratio by Subdistrict in Way Kanan Regency, 2020 and 2021</i>	105
3.1.2	Jumlah Penduduk Menurut Kelompok Umur dan Jenis Kelamin di Kabupaten Way Kanan, 2021 <i>Number of Population by Age Group and Sex in Way Kanan Regency, 2021</i>	108
3.1.3	Penduduk, Laju Pertumbuhan Penduduk per Tahun, Distribusi Persentase Penduduk, Kepadatan Penduduk, Rasio Jenis Kelamin Penduduk, (De Jure) Menurut Kecamatan di Kabupaten Way Kanan, 2021 <i>Population, Annual Population Growth Rate, Percentage Distribution of Population, Population Density, and Population Sex Ratio, (De Jure) by Subdistrict in Way Kanan Regency, 2021</i>	109
3.1.4	Jumlah Penduduk (De Jure) Menurut Kecamatan Jenis Kelamin di Kabupaten Way Kanan, 2021 <i>Number of Population (De Jure) by Sex by Subdistrict in Way Kanan Regency, 2021</i>	112
3.1.5	Jumlah Penduduk dan Jumlah Keluarga (De Jure) Menurut Kecamatan di Kabupaten Way Kanan, 2021 <i>Number of Population and Family (De Jure) by Subdistrict in Way Kanan Regency, 2021</i>	113



3.2 KETENAGAKERJAAN

EMPLOYMENT

3.2.1	Jumlah Penduduk Berumur 15 Tahun Keatas Menurut Jenis Kegiatan Selama Seminggu yang Lalu dan Jenis Kelamin di Kabupaten Way Kanan, 2021 <i>Population Aged 15 Years and Over by Type of Activity During The Previous Week and Sex in Way Kanan Regency, 2021</i>	114
3.2.2	Penduduk Berumur 15 Tahun ke Atas Menurut Pendidikan Tertinggi yang Ditamatkan dan Jenis Kegiatan Selama Seminggu yang Lalu di Kabupaten Way Kanan, 2021 <i>Population 15 Years of Age and Over by Educational Attainment and Type of Activity During the Previous Week in Way Kanan Regency, 2021</i>	115
3.2.3	Penduduk Berumur 15 Tahun Ke Atas yang Bekerja Selama Seminggu yang Lalu Menurut Status Pekerjaan Utama dan Jenis Kelamin di Kabupaten Way Kanan, 2021 <i>Population 15 Years of Age and Over who Worked During The Previous Week by Main Employment Status and Sex in Way Kanan Regency, 2021</i>	117
3.2.4	Jumlah Penduduk Berumur 15 Tahun Keatas yang Bekerja Selama Seminggu yang Lalu Menurut Lapangan Pekerjaan Utama dan Jenis Kelamin di Kabupaten Way Kanan, 2021 <i>Population Aged 15 Years and Over Who Worked During the Previous Week by Main Industry and Sex in Way Kanan Regency, 2021</i>	118
3.2.5	Jumlah Pencari Kerja Menurut Tingkat Pendidikan di Kabupaten Way Kanan, 2017-2021 <i>Number of Job Seekers by Level of Education in Way Kanan Regency, 2017-2021</i>	119
3.2.6	Jumlah Pencari Kerja Menurut Tingkat Pendidikan dan Jenis Kelamin di Kabupaten Way Kanan, 2021 <i>Number of Job Seekers by Level of Education and Sex in Way Kanan Regency, 2021</i>	120

3.2.7	Jumlah Pencari Kerja Terdaftar Menurut Kecamatan di Kabupaten Way Kanan, 2017-2021 <i>Number of Registered Job Seekers by Subdistrict in Way Kanan Regency, 2017- 2021</i>	121
3.2.8	Jumlah Pencari Kerja Terdaftar Menurut Jenis Kelamin dan Kecamatan di Kabupaten Way Kanan, 2021 <i>Number of Registered Job Seekers by Sex and Subdistrict in Way Kanan Regency, 2021</i>	122
4.	SOSIAL DAN KESEJAHTERAAN RAKYAT/SOCIAL AND WELFARE	
4.1	PENDIDIKAN	
	EDUCATION	
4.1.1	Jumlah Sekolah, Guru, dan Murid Taman Kanak-Kanak (TK) di Bawah Kementerian Pendidikan dan Kebudayaan Menurut Kecamatan di Kabupaten Way Kanan, 2020/2021 dan 2021/2022 <i>Number of Schools, Teachers, and Pupils in Kindergarten Under The Ministry of Education and Culture by Subdistrict in Way Kanan Regency, 2020/2021 dan 2021/2022</i>	143
4.1.2	Jumlah Sekolah, Guru, dan Murid Raudatul Athfal (RA) di Bawah Kementerian Agama Menurut Kecamatan di Kabupaten Way Kanan, 2020/2021 dan 2021/2022 <i>Number of Schools, Teachers, and Pupils in Raudatul Athfal (RA) Under The Ministry of Religious Affairs by Subdistrict in Way Kanan Regency, 2020/2021 dan 2021/2022</i>	146
4.1.3	Jumlah Sekolah, Guru, dan Murid Sekolah Dasar (SD) di Bawah Kementerian Pendidikan dan Kebudayaan Menurut Kecamatan di Kabupaten Way Kanan, 2020/2021 dan 2021/2022 <i>Number of Schools, Teachers, and Pupils in Primary Schools Under The Ministry of Education and Culture by Subdistrict in Way Kanan Regency, 2020/2021 dan 2021/2022</i>	147



4.1.4	Jumlah Sekolah, Guru, dan Murid Madrasah Ibtidaiyah (MI) di Bawah Kementerian Agama Menurut Kecamatan Menurut Kecamatan di Kabupaten Way Kanan, 2020/2021 dan 2021/2022 <i>Number of Schools, Teachers, and Pupils in Madrasah Ibtidaiyah (MI) Under The Ministry of Religious Affairs by Subdistrict in Way Kanan Regency, 2020/2021 dan 2021/2022</i>	150
4.1.5	Jumlah Sekolah, Guru, dan Murid Sekolah Menengah Pertama (SMP) di Bawah Kementerian Pendidikan dan Kebudayaan Menurut Kecamatan di Kabupaten Way Kanan, 2020/2021 dan 2021/2022 <i>Number of Schools, Teachers, and Pupils in Junior High Schools Under The Ministry of Education and Culture by Subdistrict in Way Kanan Regency, 2020/2021 dan 2021/2022</i>	153
4.1.6	Jumlah Sekolah, Guru, dan Murid Madrasah Tsanawiyah (MTs) di Bawah Kementerian Agama Menurut Kecamatan di Kabupaten Way Kanan, 2020/2021 dan 2021/2022 <i>Number of Schools, Teachers, and Pupils in Madrasah Tsanawiyah (MTs) Under The Ministry of Religious Affairs by Subdistrict in Way Kanan Regency, 2020/2021 dan 2021/2022</i>	156
4.1.7	Jumlah Sekolah, Guru, dan Murid Sekolah Menengah Atas (SMA) di Bawah Kementerian Pendidikan dan Kebudayaan Menurut Kecamatan di Kabupaten Way Kanan, 2020/2021 dan 2021/2022 <i>Number of Schools, Teachers, and Pupils in Senior High Schools Under The Ministry of Education and Culture by Subdistrict in Way Kanan Regency, 2020/2021 dan 2021/2022</i>	159
4.1.8	Jumlah Sekolah, Guru, dan Murid Sekolah Menengah Kejuruan (SMK) di Bawah Kementerian Pendidikan dan Kebudayaan Menurut Kecamatan di Kabupaten Way Kanan, 2020/2021 dan 2021/2022 <i>Number of Schools, Teachers, and Pupils in Vocational High Schools Under The Ministry of Education and Culture by Subdistrict in Way Kanan Regency, 2020/2021 dan 2021/2022</i>	162
4.1.9	Jumlah Sekolah, Guru, dan Murid Madrasah Aliyah (MA) di Bawah Kementerian Agama Menurut Kecamatan di Kabupaten Way Kanan, 2020/2021 dan 2021/2022 <i>Number of Schools, Teachers, and Pupils in Madrasah Aliyah (MA) Under the Ministry of Religious Affairs by Subdistrict in Way Kanan Regency, 2020/2021 dan 2021/2022</i>	165

4.1.10	Jumlah Desa ¹ /Kelurahan yang Memiliki Fasilitas Sekolah Menurut Kecamatan dan Tingkat Pendidikan di Kabupaten Way Kanan, 2019 – 2021 <i>Number of Villages¹/Kelurahan Having Educational Facilities by Subdistrict and Educational Level in Way Kanan Regency, 2019– 2021.</i>	168
4.1.11	Angka Partisipasi Murni (APM) dan Angka Partisipasi Kasar (APK) Menurut Jenjang Pendidikan di Kabupaten Way Kanan, 2020 dan 2021 <i>Net Participation Rates and Gross Participation Rates by Educational Level in Way Kanan Regency, 2020 and 2021</i>	173
4.1.12	Persentase Penduduk Berumur 15 Tahun ke Atas yang Melek Huruf Menurut Kelompok Umur di Kabupaten Way Kanan, 2020 dan 2021 <i>Percentage of Literate People Aged 15 Years and Over by Age Group in Way Kanan Regency, 2020 and 2021</i>	174
4.1.13	Persentase Penduduk Usia 7–24 Tahun Menurut Jenis Kelamin, Kelompok Umur Sekolah, dan Partisipasi Sekolah di Kabupaten Way Kanan, 2021 <i>Percentage of Population Aged 7-24 Years by Sex, Age Group, and School Participation in Way Kanan Regency, 2021</i>	175
4.2	KESEHATAN	
	HEALTH	
4.2.1	Jumlah Desa ¹ /Kelurahan Yang Memiliki Sarana Kesehatan Menurut Kecamatan di Kabupaten Way Kanan, 2019–2021 <i>Number of Villages¹/Kelurahan Having Health Facilities by Subdistrict in Way Kanan Regency, 2019–2021</i>	176
4.2.2	Jumlah Tenaga Kesehatan Menurut Kecamatan di Kabupaten Way Kanan, 2021 <i>Number of Medical Personnel by Subdistrict in Way Kanan Regency, 2021</i>	182
4.2.3	Jumlah Rumah Sakit Umum, Rumah Sakit Khusus, Puskesmas, Klinik Pratama, dan Posyandu Menurut Kecamatan di Kabupaten Way Kanan, 2020 dan 2021 <i>Number of General Hospital, Specialized Hospital, Public Health Center, Primary Clinic, and Integrated Health Post by Subdistrict in Way Kanan Regency, 2021 and 2021</i>	184



4.2.4	Persentase Penduduk yang Mempunyai Keluhan Kesehatan Selama Sebulan Terakhir Menurut Kecamatan di Kabupaten Way Kanan, 2017–2021 <i>Percentage of People Who Had Health Complaint During a Month Prior to The Survey by Subdistrict in Way Kanan Regency, 2017–2021...</i>	188
4.2.5	Jumlah Dokter Spesialis, Dokter Umum, dan Dokter Gigi di Sarana Pelayanan Kesehatan di Kabupaten Way Kanan, 2021 <i>Number of Specialist, Doctor, and Dentist in Health Service Way Kanan Regency, 2021.....</i>	189
4.2.6	Jumlah Posyandu dan Kader Posyandu Menurut Kecamatan di Kabupaten Way Kanan, 2021 <i>Number of Integrated Healthcare Center and Integrated Healthcare Center Instructor by Subdistrict in Way Kanan Regency, 2021</i>	190
4.2.7	Jumlah Balita yang Pernah Mendapat Imunisasi Menurut Jenis Imunisasi di Kabupaten Way Kanan, 2021 <i>Number of Baby get immune by kinds of immune in Way Kanan Regency, 2021.....</i>	191
4.2.8	Jumlah Kasus 10 Penyakit Terbanyak di Kabupaten Way Kanan, 2021 <i>10 Cases of Most Disease in Way Kanan Regency, 2021.....</i>	193
4.2.9	Jumlah Bayi Lahir, Bayi Berat Badan Lahir Rendah (BBLR) BBLR Dirujuk dan Bergizi Buruk di Kabupaten Way Kanan, 2012-2021 <i>Number of Born Baby, Low Birth Weight, and Malnutrition in Way Kanan Regency, 2012-2021</i>	194
4.2.10	Jumlah Ibu Hamil, Melakukan Kunjungan K1, Melakukan Kunjungan K4, KEK, dan Mendapat Tablet Zat Besi (Fe) di Kabupaten Way Kanan, 2012-2021 <i>Number of Pregnant Women Do first visit , fourth visit, Cronic Lack of Energy, and Get the Iron Tablets in Way Kanan Regency, 2012-2021</i>	195
4.2.11	Jumlah Kasus HIV/AIDS, IMS, DBD, Diare, TB, dan Malaria di Kabupaten Way Kanan, 2021 <i>Number of AIDS, STI, Dengue Fever, Diarrhea, Tuberculosis, and Malaria Cases in Way KananRegency/Municipality, 2021</i>	196

4.2.12	Jumlah Kunjungan Penderita Rawat Jalan Menurut Klinik di Rumah Sakit Umum Daerah Zainal Abidin Pagar Alam, 2017-2021 <i>Number of Outpatient Visit by Clinic at Regional Public Hospital Zainal Abidin Pagar Alam, 2017-2021</i>	197
4.2.13	Jumlah Penderita Rawat Jalan menurut Bulan dan Jenis Kedatangannya di Rumah Sakit Umum Daerah Zainal Abidin Pagar Alam 2021 <i>Number of Outpatient Visit by Month and Type of Patient Arrival at Regional Public Hospital Zainal Abidin Pagar Alam 2021</i>	198
4.2.14	Jumlah Penderita Rawat Inap Menurut Jenis Ruangan di Rumah Sakit Umum Daerah Zainal Abidin Pagar Alam, 2017-2021 <i>Number of In Patient Care by Ward at Regional Public Hospital Zainal Abidin Pagar Alam, 2017-2021</i>	199
4.2.15	Jumlah Pemberi Donor Darah dan Stok Darah Menurut Golongan Darah di Kabupaten Way Kanan, 2021	200
4.2.16	Jumlah Pasangan Usia Subur dan Peserta KB Aktif Menurut Kecamatan di Kabupaten Way Kanan, 2021 <i>Number of Eligible Couple and Acceptor by Subdistrict and kinds of Contraceptive in Way Kanan agency/Municipality, 2021</i>	201
4.3	PERUMAHAN DAN LINGKUNGAN HOUSING AND ENVIRONMENT	
4.3.1	Proporsi Rumah Tangga Yang Memiliki Fasilitas Cuci Tangan Dengan Sabun Dan Air Menurut Kecamatan di Kabupaten Way Kanan (Persen), 2017-2021 <i>Proportion of Population Having Hand Washing Facility With Soap And Water By Subdistrict in Way kanan Regency (Percent), 2017-2021</i> .	203
4.3.2	Indeks Kualitas Air menurut Sungai di Kabupaten Way Kanan, 2020 dan 2021 <i>Water Quality Index by River in Way Kanan Regency, 2020 and 2021</i>	204

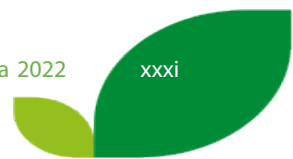


4.3.3	Indeks Kualitas Udara menurut Lokasi Sampling di Kabupaten Way Kanan, 2020 dan 2021 <i>Air Quality Index by Sampling Location in Way Kanan Regency, 2020 and 2021</i>	205
4.3.4	Neraca Pengelolaan Sampah di Kabupapten Way Kanan, 2020 dan 2021 <i>Waste Management Balance in Way Kanan Regency, 2020 and 2021 ...</i>	207
4.4	KRIMINALITAS	
	CRIME	
4.4.1	Jumlah Tindak Pidana, Risiko Penduduk Terjadi Tindak Pidana per 100.000 Penduduk, Persentase Penyelesaian Tindak Pidana, dan Selang Waktu Terjadinya Tindak Pidana menurut Kecamatan di Kabupaten Way Kanan, 2021 <i>Number of Crime, Crime Rate per 100,000 Population, Percentage of Crime Clearance, and Time Interval of Crime Occurance by Subdistrict in Way Kanan Regency, 2021</i>	208
4.4.2	Jumlah Kecelakaan Lalu Lintas menurut Korban dan Bulan Kejadian di Kabupaten Way Kanan, 2021 <i>Number of Traffic Accidents by Victims and Month of Incident in Way Kanan Regency, 2021</i>	209
4.4.3	Jumlah Pelanggaran Lalu Lintas dan Denda Menurut Bulan di Kabupaten Way Kanan 2020-2021 <i>Number of Traffic Violation and Fine by Month in Way Kanan Regency 2020-2021</i>	210
4.4.4	Jumlah Bintara Pembina Desa (Babinsa) dan Bhayangkara Pembina Kamtibmas (Bhabinkamtibmas) Menurut Kecamatan di Kabupaten Way Kanan, 2017-2021 <i>Number of The Village Trustees Noncommissioned and Public Order and Securiy Noncommissioned by Subdistrict in Way Kanan Regency, 2017-2021</i>	211

4.4.5	Jumlah Penyalahguna Narkoba yang Memperoleh Layanan Rehabilitasi dari Badan Narkotika Nasional (BNN) Kabupaten Way Kanan Menurut Jenis Kelamin dan Kecamatan di Kabupaten Way Kanan, 2020-2021 <i>Number of Drug Abuse Obtaining Rehabilitation Services from National Narcotics Agency of Way Kanan Regency by Sex and Subdistrict in Way Kanan Regency, 2020-2021.....</i>	213
4.4.6	Jumlah Narapidana Menurut Jenis Pelanggaran/ Kejahatan di Kabupaten Way Kanan, 2021 <i>Number of Prisoners by Type of Violations/ Crimes in Way Kanan Regency, 2021</i>	214
4.4.7	Banyaknya Perkara Biasa Yang Masuk di Kejaksaan Negeri Blambangan Umpu, 2020-2021 <i>Number of Ordinary Cases Entered at District Attorney Blambangan Umpu, 2020-2021.....</i>	215
4.4.8	Jumlah Perkara Yang Diterima dan Diselesaikan di Pengadilan Negeri Blambangan Umpu Menurut Bulan dan Jenis Perkara, 2021 <i>Number of Cases Received and Completed Cases by District Court of Blambangan Umpu by Month and Type of Cases, 2021</i>	217
4.4.9	Jumlah Terdakwa/ Tertuduh Yang Telah Diajukan ke Sidang Menurut Jenis Hukuman di Kabupaten Way Kanan, 2021 <i>Number of Defendant Brought Into The Trial by Type of Punishment in Way Kanan Regency, 2021</i>	218
4.5	AGAMA DAN SOSIAL LAINNYA RELIGION AND OTHER SOCIAL AFFAIRS	
4.5.1	Jumlah Penduduk Menurut Kecamatan dan Agama yang Dianut di Kabupaten Way Kanan, 2021 <i>Population by Subdistrict and Religion in Way Kanan Regency, 2021 ...</i>	219
4.5.2	Jumlah Tempat Peribadatan Menurut Kecamatan di Kabupaten Way Kanan, 2021 <i>Number of Places of Worship by Subdistrict in Way Kanan Regency, 2021</i>	220



4.5.3	Jumlah Jemaah Haji yang Diberangkatkan ¹ ke Tanah Suci Mekah Menurut Kecamatan dan Jenis Kelamin di Kabupaten Way Kanan, 2021 <i>Number of Hajj Pilgrims Departured¹ to the Holyland of Mecca by Subdistrict and Sex in Way Kanan Regency, 2021</i>	221
4.5.4	Jumlah Nikah, Talak dan Cerai, serta Rujuk Menurut Kecamatan di Kabupaten Way Kanan (Pasangan Nikah), 2019-2021 <i>Number of Marriages, Divorces, and Reconciliations by Subdistrict in Way Kanan Regency (Couple of marriage), 2019-2021</i>	222
4.5.5	Jumlah Perceraian menurut Kecamatan dan Faktor-Faktor Penyebab Perceraian di Kabupaten Way Kanan, 2021 <i>Number of Divorced by Subdistrict and Factors in Way Kanan Regency, 2021</i>	223
4.5.6	Jumlah Desa ¹ /Kelurahan yang Mengalami Bencana Alam ² Menurut Kecamatan di Kabupaten Way Kanan, 2019–2021 <i>Number of Villages¹/Kelurahan that Had Natural Disaster² by Subdistrict in Way Kanan Regency, 2019–2021</i>	224
4.5.7	Jumlah Korban Manusia yang Diakibatkan Bencana Alam Menurut Kecamatan (Orang), 2019-2021 <i>Number of Victims Due to Natural Disaster by Subdistrict (People), 2019-2021</i>	227
4.5.8	Jumlah Kerusakan Rumah yang diakibatkan bencana Alam menurut Kecamatan di Kabupaten Way Kanan, 2019-2021 <i>Number of Damaged Houses Due to Natural Disaster by Subdistrict in Way Kanan Regency, 2019-2021</i>	230
4.5.9	Skor Pola Pangan Harapan Aktual di Kabupaten Way Kanan, 2021 <i>Actual Score of Desirable Dietary Pattern (DDP) in Way Kanan Regency, 2021</i>	233
4.5.10	Ketersediaan dan Konsumsi Bahan Pangan di Kabupaten Way Kanan, 2021 <i>Number of Beneficiary Family and Food Social Assistance Budget by Subdistrict in Way Kanan Regency, 2021</i>	235



4.5.11	Jumlah Keluarga Penerima Manfaat (KPM) dan Anggaran Bantuan Sosial Pangan menurut Kecamatan di Kabupaten Way Kanan, 2021 <i>Number of Beneficiary Family and Food Social Assistance Budget by Subdistrict in Way Kanan Regency, 2021</i>	237
4.5.12	Jumlah Keluarga Penerima Manfaat (KPM) Bantuan Pemerintah Non Tunai (BPNT) Menurut Bulan dan Kecamatan di Kabupaten Way Kanan Tahun, 2021 <i>Number of Beneficiary Family of Non-cash Government Assistance by Month and Subdistrict in Way Kanan Regency in, 2021</i>	238
4.5.13	Jumlah Penduduk Penyandang Masalah Sosial Menurut Jenis Kelamin di Kabupaten Way Kanan, 2021 <i>Number of Population by Kinds of Social Issues and Sex in Way Kanan Regency, 2021</i>	241
4.5.14	Jumlah Kegiatan Penyuluhan Sosial di Kabupaten Way Kanan, 2017-2021 <i>Number of Social Extension Activities in Way Kanan Regency in Way Kanan Regency, 2017-2021</i>	242
4.5.15	Jumlah Pengunjung Perpustakaan menurut Bulan Jenis Kelamin, dan Klasifikasi Pengunjung di Perpustakaan Daerah Kabupaten Way Kanan, 2021 <i>Number of Library Visitors by Month, Sex and Visitors Classification of Public Library in Way Kanan Regency, 2021</i>	243
4.5.16	Jumlah Peminjam Buku Perpustakaan menurut Bulan Jenis Kelamin, dan Klasifikasi Pengunjung di Perpustakaan Daerah Kabupaten Way Kanan, 2021 <i>Number of Book Borrowers by Month, Sex and Visitors Classification of Public Library in Way Kanan Regency, 2021</i>	245
4.5.17	Jumlah Fasilitas Olahraga menurut Kecamatan dan Jenis Olahraga di Kabupaten Way Kanan, 2021 <i>Number of Sport Facilities by Subdistrict and Type of Sport in Way Kanan Regency, 2021</i>	247



4.5.18	Jumlah Perkumpulan/Organisasi Olahraga menurut Kecamatan dan Jenis Olahraga di Kabupaten Way Kanan, 2021 <i>Number of Sport Organization by Subdistrict and Type of Sport in Way Kanan Regency, 2021</i>	250
4.5.19	Jumlah Organisasi Kepemudaan Menurut Bidang Organisasi dan Kecamatan di Kabupaten Way Kanan,2021 <i>Number of Youth Organizations by Organization Field and Subdistrict in Way Kanan Regency, 2021</i>	252
4.5.20	Jumlah Organisasi Masyarakat (Ormas) menurut Kecamatan di Kabupaten Way Kanan, 2017-2021 <i>Number of Society Organization by Subdistrict in Way Kanan Regency, 2017-2021</i>	253
4.5.21	Jumlah Organisasi Kemasyarakatan Menurut Tipe Organisasi dan Kecamatan di Kabupaten Way Kanan, 2021 <i>Number of Society Organization by Subdistrict and Type of Organization in Way Kanan Regency, 2021</i>	254
4.5.22	Jumlah Anggota Perlindungan Masyarakat (Linmas) menurut Kecamatan di Kabupaten Way Kanan , 2020 dan 2021 <i>Number of Civil Defense Member by Subdistrict in Way Kanan Regency, 2020 and 2021</i>	256
4.6	KEMISKINAN DAN PEMBANGUNAN MANUSIA <i>POVERTY AND HUMAN DEVELOPMENT</i>	
4.6.1	Garis Kemiskinan, Jumlah, dan Persentase Penduduk Miskin di Kabupaten Way Kanan, 2013–2021 <i>Poverty Line, Number, and Percentage of Poor People in Way Kanan Regency, 2013–2021</i>	257
4.6.2	Indeks Kedalaman Kemiskinan dan Indeks Keparahan Kemiskinan di Kabupaten Way Kanan, 2013–2021 <i>Poverty Gap Index and Poverty Severity Index in Way Kanan Regency, 2013–2021</i>	258

5.	PERTANIAN, KEHUTANAN, PETERNAKAN, DAN PERIKANAN/ AGRICULTURE, FORESTRY, LIVESTOCK, AND FISHERY	
5.1	TANAMAN PANGAN FOOD CROPS	
5.1.1	Produksi Jagung ¹ dan Kedelai ² Menurut Kecamatan dan di Kabupaten Way Kanan (ton), 2021 <i>Production of Maize¹ and Soybean² by Subdistrict in Way Kanan Regency (ton), 2021</i>	271
5.2	HORTIKULTURA HORTICULTURE	
5.2.1	Luas Panen Tanaman Sayuran Menurut Kecamatan dan Jenis Tanaman di Kabupaten Way Kanan (ha), 2020 dan 2021 <i>Harvested Area of Vegetables by Subdistrict and Kind of Plant in Way Kanan Regency (ha), 2020 and 2021</i>	272
5.2.2	Produksi Tanaman Sayuran Menurut Kecamatan dan Jenis Tanaman di Kabupaten Way Kanan (ton), 2020 dan 2021 <i>Production of Vegetables by Subdistrict and Kind of Plant in Way Kanan Regency (ton), 2020 dan 2021</i>	276
5.2.3	Luas Panen Tanaman Sayuran dan Buah-buahan Semusim Menurut Jenis Tanaman di Kabupaten Way Kanan (ha), 2017–2021 <i>Harvested Area of Seasonal Vegetables and Fruits by Kind of Plant in Way Kanan Regency (ha), 2017–2021</i>	280
5.2.4	Produksi Tanaman Sayuran dan Buah-buahan Semusim Menurut Jenis Tanaman di Kabupaten Way Kanan (kuintal), 2017–2021 <i>Production of Seasonal Vegetables and Fruits by Kind of Plant in Way Kanan Regency (quintal), 2017–2021</i>	281
5.2.5	Luas Panen Tanaman Biofarmaka Menurut Kecamatan dan Jenis Tanaman di Kabupaten Way Kanan (m ²), 2020 dan 2021 <i>Harvested Area of Medicinal Plants by Subdistrict and Kind of Plant in Way Kanan Regency (m²), 2020 and 2021</i>	282
5.2.6	Produksi Tanaman Biofarmaka Menurut Kecamatan dan Jenis Tanaman di Kabupaten Way Kanan (kg), 2020 dan 2021 <i>Production of Medicinal Plants by Subdistrict and Kind of Plant in Way Kanan Regency (kg), 2020 and 2021</i>	284



5.2.7	Luas Panen Tanaman Biofarmaka Menurut Jenis Tanaman di Kabupaten Way Kanan (m ²), 2017–2021 <i>Harvested Area of Medicinal Plants by Kind of Plant in Way Kanan Regency (m²), 2017–2021</i>	286
5.2.8	Produksi Tanaman Biofarmaka Menurut Jenis Tanaman di Kabupaten Way Kanan (kg), 2017–2021 <i>Production of Medicinal Plants by Kind of Plant in Way Kanan Regency (kg), 2017–2021</i>	287
5.2.9	Luas Panen Tanaman Hias Menurut Kecamatan dan Jenis Tanaman di Kabupaten Way Kanan (m ²), 2020 dan 2021 <i>Harvested Area of Ornamental Plants by Subdistrict and Kind of Plant in Way Kanan Regency (m²), 2020 and 2021</i>	288
5.2.10	Produksi Tanaman Hias Menurut Kecamatan dan Jenis Tanaman di Kabupaten Way Kanan (tangkai), 2020 dan 2021 <i>Production of Ornamental Plants by Subdistrict and Kind of Plant in Way Kanan Regency (stalks), 2020 and 2021</i>	290
5.2.11	Luas Panen Tanaman Hias Menurut Jenis Tanaman di Kabupaten Way Kanan (m ²), 2017–2021 <i>Harvested Area of Ornamental Plants by Kind of Plant in Way Kanan Regency (m²), 2017–2021</i>	292
5.2.12	Produksi Tanaman Hias Menurut Jenis Tanaman di Kabupaten Way Kanan (tangkai), 2017–2021 <i>Production of Ornamental Plants by Kind of Plant n Way Kanan Regency (stalks), 2017–2021</i>	293
5.2.13	Produksi Buah-buahan Menurut Kecamatan dan Jenis Tanaman di Kabupaten Way Kanan (kuintal), 2020 dan 2021 <i>Production of Fruits by Subdistrict and Kind of Plant in Way Kanan Regency (quintal), 2020 and 2021</i>	294
5.2.14	Produksi Buah–Buahan dan Sayuran Tahunan Menurut Jenis Tanaman (kwintal) di Kabupaten Way Kanan, 2017–2021 <i>Production of Annual Fruits and Vegetables by Kind of Plant in Way Kanan Regency (quintal), 2017–2021</i>	298



5.3 PERKEBUNAN

ESTATE CROPS

- 5.3.1 Luas Areal Tanaman Perkebunan Menurut Kecamatan dan Jenis Tanaman di Kabupaten Way Kanan (ha), 2020 dan 2021
Planted Area of Estate Crops by Subdistrict and Type of Crops in Way Kanan Regency (ha), 2020 and 2021 299
- 5.3.2 Produksi Perkebunan Menurut Kecamatan dan Jenis Tanaman di Kabupaten Way Kanan (ton), 2020 dan 2021
Production of Estate by Subdistrict and Type of Crops in Way Kanan Regency (ton), 2020 and 2021 303

5.4 KEHUTANAN

FORESTRY

- 5.3.1 Luas Areal Hutan Dirinci Menurut Jenis Hutan per Kecamatan di Kabupaten Way Kanan (ribu ha), 2021
Forest Area by Type per Subdistrict in Way Kanan Regency (thousand ha), 2021 307

5.5 PETERNAKAN

LIVESTOCK

- 5.5.1 Populasi Unggas Menurut Kecamatan dan Jenis Unggas di Kabupaten Way Kanan (Ekor), 2021
Population of Several Poultry by Subdistrict in Way Kanan Regency, 2021 308
- 5.5.2 Produksi Daging Unggas Menurut Kecamatan dan Jenis Unggas di Kabupaten Way Kanan (kg), 2021
Poultry Meat Production of Several Poultry by Subdistrict in Way Kanan Regency (kg), 2021 309
- 5.5.3 Populasi Ternak Menurut Kecamatan dan Jenis Ternak (Ekor) di Kabupaten Way Kanan, 2021
Population of Livestock by Subdistrict and kind of Livestock in Way Kanan Regency, 2021 310



5.5.4	Produksi Daging Ternak Menurut Kecamatan dan Jenis Ternak (Kg) di Kabupaten Way Kanan, 2021 <i>Livestock Meat Production by Subdistrict and kind of Livestock (Kg) in Way Kanan Regency, 2021</i>	311
5.5.5	Jumlah Ternak Besar dan Ternak Kecil yang Dipotong Menurut Kecamatan dan Jenis Ternak (Ekor) di Kabupaten Way Kanan, 2021 <i>Number of Livestock Slaughtered by Type and Subdistrict in Way Kanan Regency, 2021</i>	312
5.5.6	Produksi Telur Unggas dan Susu Sapi Menurut Kecamatan di Kabupaten Way Kanan (kg), 2021 <i>Eggs and Milk Production by Subdistrict in Way Kanan Regency (kg), 2021</i>	314
5.5.7	Pelaksanaan Inseminasi Buatan Akseptor PKB dan Jumlah Kelahiran menurut Kecamatan di Kabupaten Way Kanan, 2021 <i>Realization of Artificial Insemination of PKB Acceptor and Birth by Subdistrict in Way Kanan Regency, 2021</i>	315
5.6	PERIKANAN	
	FISHERY	
5.6.1	Jumlah Nelayan menurut Kecamatan di Kabupaten Way Kanan, 2021 <i>Number of Fisherman by Subdistrict in Way Kanan Regency, 2021</i>	316
5.6.2	Luas Areal Pemeliharaan/Penangkapan dan Produksi Ikan Menurut Sumbernya di Kabupaten Way Kanan, 2021 <i>Area and Production of Fish by Source in Way Kanan Regency, 2021</i>	317
5.6.3	Jumlah Perahu/Kapal Menurut Kecamatan dan Jenis Kapal) di Kabupaten Way Kanan, 2021 <i>Number of Ship/Board by Type and Subdistrict in Way Kanan Regency, 2021</i>	318
5.6.4	Jumlah Alat Penangkapan Ikan Menurut Jenis di Kabupaten Way Kanan, 2021 <i>Number of Inland Fishing Gear by Type of Gear in Way Kanan Regency, 2021</i>	319

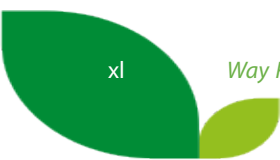


5.6.5	Produksi dan Nilai Produksi Perikanan Budidaya menurut Kecamatan dan Jenis Budaya, 2021 <i>Production and Value of Cultivated Fishery Production by Subdistrict and Type of Culture, 2021</i>	320
5.6.6	Produksi dan Nilai Produksi Perikanan Tangkap di Perairan Umum menurut Kecamatan, 2021 <i>Production and Value of Capture Fisheries in Public Waters by Subdistrict, 2021</i>	322
5.6.7	Produksi dan Nilai Produksi Perikanan Tangkap menurut Kabupaten / Kota dan Jenis Penangkapan di Kabupaten Way Kanan Tahun, 2021 <i>Production and Value of Capture Fisheries by Regency / City and Type of Catching in Way Kanan Regency, 2021</i>	323
6.	INDUSTRI, PERTAMBANGAN, DAN ENERGI/ INDUSTRY, MINING, AND ENERGY	
6.1	INDUSTRI INDUSTRY	
6.1.1	Jumlah Perusahaan dan Tenaga Kerja di Sektor Industri menurut Jenis Industri di Kabupaten Way Kanan, 2021 <i>Number of Establishments and Workers Engaged in the Industrial Sector by Type of Industry in Way Kanan Regency, 2021</i>	333
6.2	ENERGI ENERGY	
6.2.1	Daya Terpasang, Produksi, dan Distribusi Listrik PT. PLN (Persero) pada Cabang/Ranting PLN Menurut Kecamatan di Kabupaten Way Kanan, 2021 <i>Installed Electricity Power, Production, and Distribution of PT. PLN (Persero) at PLN Branch by Subdistrict in Way Kanan Regency, 2021</i>	334
6.2.2	Jumlah Pelanggan Listrik Menurut Kecamatan di Kabupaten Way Kanan, 2017–2021 <i>Number of Electricity Customers by Subdistrict in Way Kanan Regency, 2017–2021</i>	335

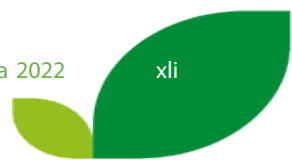


6.2.3	Jumlah Pelanggan dan Air yang Disalurkan Menurut Kecamatan di Kabupaten Way Kanan, 2021 <i>Number of Customers and Distributed Water by Subdistrict in Way Kanan Regency, 2021</i>	336
6.2.4	Jumlah Pelanggan PAB Menurut Jenis Konsumen di Kabupaten Way Kanan, 2017–2021 <i>Number of Water Customers by Type of Customers in Way Kanan regency, 2017–2021</i>	337
6.2.5	Jumlah Air bersih (m3) yang Disalurkan Menurut Jenis konsumen di kabupaten way Kanan, 2017–2021 <i>Number of Clean Water (m3) Distributed by Type of Customers in way kanan Regency, 2017–2021</i>	338
7.	PARIWISATA/TOURISM	
7.1	Jumlah Objek Wisata dan Pengunjung menurut Kecamatan dan Jenis Objek Wisata di Kabupaten Way Kanan, 2021 <i>Number of Tourism Object and Visitors by Subdistrict and Type of Tourism Object in Way Kanan Regency, 2021</i>	347
7.2	Jumlah Akomodasi Hotel Menurut Kecamatan di Kabupaten Way Kanan, 2017–2021 <i>Number of Hotel Accomodations by Subdistrict in Way Kanan Regency, 2017–2021</i>	349
7.3	Jumlah Hotel dan Akomodasi Lainnya Menurut Kecamatan di Kabupaten Way Kanan, 2021 <i>Number of Hotel and Other Accomodations by Subdistrict in Way Kanan Regency, 2021</i>	350
7.4	Jumlah Hotel dan Jumlah Kamar Menurut Klasifikasi di Kabupaten Way Kanan, 2021 <i>Number of Hotel Accomodations by Subdistrict in Way Kanan Regency, 2017–2021</i>	351
7.5	Jumlah Rumah Makan ¹ /Restoran Menurut Kecamatan di Kabupaten Way Kanan, 2017–2021 <i>Number of Restaurants¹ by Subdistrict in Way Kanan Regency, 2017–2021</i>	352


8.	TRANSPORTASI DAN KOMUNIKASI/ TRANSPORTATION AND COMMUNICATION	
8.1	TRANSPORTASI TRANSPORTATION	
8.1.1	Panjang Jalan ¹ Menurut Tingkat Kewenangan Pemerintahan di Kabupaten Way Kanan (km), 2019–2021 <i>Length of Roads¹ by Level of Government Authority in Way Kanan Regency (km), 2019–2021</i>	363
8.1.2	Panjang Jalan ¹ Menurut Jenis Permukaan Jalan di Kabupaten Way Kanan (km), 2019–2021 <i>Length of Roads¹ by Type of Road Surface in Way Kanan Regency (km), 2019–2021</i>	364
8.1.3	Panjang Jalan ¹ Menurut Kondisi Jalan di Kabupaten Way Kanan (km), 2019–2021 <i>Length of Roads¹ by Condition of Roads in Way Kanan Regency (km), 2019–2021</i>	365
8.1.4	Panjang Jalan ¹ Menurut Tingkat Kewenangan Pemerintahan dan Kecamatan di Kabupaten Way Kanan (km), 2021 <i>Length of Roads¹ by Level of Government Authority and Subdistrict in Way Kanan Regency (km), 2021</i>	366
8.1.5	Panjang Jalan Menurut Jenis Permukaan Jalan dan Kecamatan di Kabupaten Way Kanan (km), 2021 <i>Length of Roads by Type of Road Surface and Subdistrict in Way Kanan Regency (km), 2021</i>	367
8.1.6	Panjang Jalan Menurut Kondisi Jalan dan Kecamatan di Kabupaten Way Kanan (km), 2021 <i>Length of Roads by Condition of Roads and Subdistrict in Way Kanan Regency (km), 2021</i>	368
8.1.7	Jumlah Kendaraan Bermotor Menurut Kecamatan dan Jenis Kendaraan di Kabupaten Way Kanan Tahun, 2021 <i>Number of Registered Motor Vehicles by Subdistrict and Type of Vehicles in Way Kanan Regency, 2021</i>	369
8.1.8	Jumlah Surat Izin Mengemudi (SIM) Yang Dikeluarkan Menurut Jenis SIM dan Bulan Dikeluarkannya di Kabupaten Way Kanan, 2021 <i>Number of Driving Lisences Issued by Type of Driving Lisences and Month of Issued in Way Kanan Regency, 2021</i>	370



8.1.9	Jumlah Kendaraan Wajib Uji Pada Balai Pengujian Kendaraan Bermotor (PKB) menurut Bulan Pengujian dan Jenis Kendaraan di Kabupaten Way Kanan, 2021 <i>Number of Vehicle Obligated to Test in Vehicle Tester Office by Month of Testing and Type of Vehicle in Way Kanan Regency, 2021</i>	371
8.2	KOMUNIKASI COMMUNICATION	
8.2.1	Jumlah Kantor Pos Pembantu Menurut Kecamatan di Kabupaten Way Kanan, 2017–2021 <i>Number of Post Offices Subsidiaries by Subdistrict in Way Kanan Regency, 2017–2021</i>	372
8.2.2	Jumlah Menara Base Transceiver Station (BTS) menurut Kecamatan di Kabupaten Way Kanan Tahun 2017-2021 <i>Number of Base Transceiver Station (BTS) Towers by Subdistrict in Way Kanan Regency, 2017-2021</i>	373
9.	PERBANKAN, KOPERASI, DAN HARGA-HARGA/ BANKING, COOPERATIVE, AND PRICES	
9.1	PERBANKAN BANKING	
9.1.1	Jumlah Kantor Bank Menurut Kelompok Bank di Kabupaten Way Kanan, 2016–2021 <i>Number of Bank Offices by Bank Group in Way Kanan Regency, 2016–2021</i>	383
9.1.2	Posisi Pinjaman yang Diberikan oleh Bank Perkreditan Rakyat (BPR) pada Kelompok BPR/BPRS menurut Jenis Penggunaan dan Bulan di Kabupaten Way Kanan (ribu rupiah), 2019 dan 2020 <i>Loan Position Provided by Rural Bank to BPR / BPRS Groups by Type of Use and Month in Way Kanan Regency (thousand rupiah), 2019 and 2020</i>	386



9.1.3	Posisi Pinjaman yang Diberikan oleh Bank Perkreditan Rakyat Syariah (BPRS) pada Kelompok BPR/BPRS menurut Jenis Penggunaan dan Bulan di Kabupaten Way Kanan (ribu rupiah), 2020 dan 2021 <i>Loan Position Provided by Islamic Rural Bank to BPR / BPRS Groups by Type of Use and Month in Way Kanan Regency (thousand rupiah), 2020 and 2021</i>	389
9.1.4	Jumlah Rekening dan Nominal Tabungan pada Bank Perkreditan Rakyat (BPR) Menurut Bulan di Kabupaten Way Kanan (ribu rupiah), 2019 dan 2020 <i>Number of Accounts and Savings Nominal at Rural Bank (BPR) by Month in Way Kanan Regency (thousand rupiah), 2019 and 2020.....</i>	392
9.1.5	Jumlah Rekening dan Nominal Deposito pada Bank Perkreditan Rakyat (BPR) Menurut Bulan di Kabupaten Way Kanan (ribu rupiah), 2019 dan 2020 <i>Number of Accounts and Deposit Nominal at Rural Bank (BPR) by Month in Way Kanan Regency (thousand rupiah), 2019 and 2020.....</i>	393
9.1.6	Jumlah Rekening dan Nominal Tabungan pada Bank Perkreditan Rakyat Syariah (BPRS) Menurut Bulan di Kabupaten Way Kanan (ribu rupiah), 2020 dan 2021 <i>Number of Accounts and Savings Nominal at Islamic Rural Bank by Month in Way Kanan Regency (thousand rupiah), 2020 and 2021.....</i>	394
9.1.7	Jumlah Rekening dan Nominal Deposito pada Bank Perkreditan Rakyat Syariah (BPRS) Menurut Bulan di Kabupaten Way Kanan (ribu rupiah), 2020 dan 2021 <i>Number of Accounts and Deposit Nominal at Islamic Rural Bank by Month in Way Kanan Regency (thousand rupiah), 2020 and 2021.....</i>	395
9.2	INVESTASI	
	INVESTASI	
9.2.1	Jumlah Izin yang Dikeluarkan menurut Kecamatan dan Jenis Izin di Kabupaten Way Kanan, 2021 <i>Number of Issued Permits/Licenses by Subdistrict and Kind of Permit/License in Way Kanan Regency, 2021.....</i>	396
9.2.1	Jumlah Surat Izin Mendirikan Bangunan (IMB) Yang Dikeluarkan Menurut Jenis Bangunan dan Kecamatan di Kabupaten Way Kanan, 2021 <i>Number of Building Permit Issued by Type of Building and Subdistrict in Way Kanan Regency, 2021</i>	401



9.3 KOPERASI

COOPERATIVE

- 9.3.1 Jumlah Koperasi Aktif Menurut Kelompok Koperasi dan Kecamatan di Kabupaten Way Kanan, 2017–2021
Number of Active Cooperative by Subdistrict in Way Kanan Regency, 2017–2021 403
- 9.3.2 Jumlah Koperasi Aktif Menurut Jenis Koperasi di Kabupaten Way Kanan, 2017–2021
Number of Active Cooperative by Kind of Cooperative in Way Kanan Regency, 2017–2021 404
- 9.3.3 Jumlah Koperasi Aktif Menurut Kelompok Koperasi di Kabupaten Way Kanan, 2017–2021
Number of Active Cooperative by Group of Cooperative in Way Kanan Regency, 2017–2021 405
- 9.3.4 Jumlah Koperasi Aktif Menurut Kelompok Koperasi dan Kecamatan di Kabupaten Way Kanan, 2021
Number of Active Cooperative by Group of Cooperative and Subdistrict in Way Kanan Regency, 2021 406

9.4 HARGA-HARGA

PRICES


- 9.4.1 Rata-rata Harga Eceran Beberapa Jenis Bahan Pangan di Kabupaten Way Kanan, 2021
Average Retail Prices of Selected Food Commodities in Way Kanan Regency, 2021 408

10. PENGELUARAN PENDUDUK

POPULATION EXPENDITURE

- 10.1 Rata-rata Pengeluaran per Kapita Sebulan Menurut Kelompok Komoditas (rupiah) di Kabupaten Way Kanan, 2020 dan 2021
Monthly Average Expenditure per Capita by Commodity Group (rupiahs) in Way Kanan Regency, 2020 and 2021 417
- 10.2 Persentase Pengeluaran per Kapita Sebulan Menurut Kelompok Komoditas di Kabupaten Way Kanan, 2020 dan 2021
Percentage of Monthly Expenditure per Capita by Commodity Group in Way Kanan Regency, 2020 and 2021 418

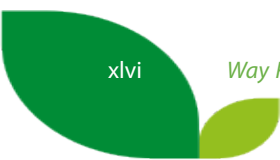
10.3	Persentase Penduduk Menurut Golongan Pengeluaran Per Kapita Sebulan di Kabupaten Way Kanan, 2020 dan 2021 <i>Percentage of Population by Per Capita Spending Group a Month in Way Kanan Regency, 2020 and 2021</i>	419
11.	PERDAGANGAN	
	TRADE	
11.1	Jumlah Sarana Perdagangan Menurut Jenisnya di Kabupaten Way Kanan, 2017-2021 <i>Number of Trading Facilities by Type of Facility in Way Kanan Regency, 2017-2021</i>	429
11.2	Jumlah Desa/Kelurahan Menurut Keberadaan Sarana Perdagangan, 2021 <i>Number of Villages/Sub-Districts by Availability of Trading Facility, 2021</i>	430
11.3	Jumlah Desa/Kelurahan Menurut Keberadaan Kelompok Pertokoan, Pasar, dan Kios Sarana Produksi Pertanian (SAPROTAN), 2021 <i>Number of Villages /Sub-Districts by Availability Of Shopping Complex, Market, and Agricultural Production Stall, 2021</i>	431
12.	SISTEM NERACA REGIONAL	
	SYSTEM OF REGIONAL ACCOUNTS	
12.1.	Produk Domestik Regional Bruto Atas Dasar Harga Berlaku Menurut Lapangan Usaha di Kabupaten Way Kanan (miliar rupiah), 2017–2021 <i>Gross Regional Domestic Product at Current Market Prices by Industry in Way Kanan Regency (billion rupiahs), 2017–2021</i>	447
12.2	Produk Domestik Regional Bruto Atas Dasar Harga Konstan 2010 Menurut Lapangan Usaha di Kabupaten Way Kanan (miliar rupiah), 2017–2021 <i>Gross Regional Domestic Product at 2010 Constant Market Prices by Industry in Way Kanan Regency (billion rupiahs), 2017–2021</i>	449



12.3	Distribusi Persentase Produk Domestik Regional Bruto Atas Dasar Harga Berlaku Menurut Lapangan Usaha di Kabupaten Way Kanan, 2017–2021 <i>Percentage Distribution of Gross Regional Domestic Product at Current Market Prices by Industry in Way Kanan Regency, 2017–2021..</i>	451
12.4	Laju Pertumbuhan Produk Domestik Regional Bruto Atas Dasar Harga Konstan 2010 Menurut Lapangan Usaha di Kabupaten Way Kanan (persen), 2017–2021 <i>Growth Rate of Gross Regional Domestic Product at 2010 Constant Market Prices by Industry in Way Kanan Regency (percent), 2017–2021</i>	453
12.5	Produk Domestik Regional Bruto Atas Dasar Harga Berlaku ¹ Menurut Jenis Pengeluaran di Kabupaten Way Kanan (miliar rupiah), 2017–2021 <i>Gross Regional Domestic Product at Current Market Prices by Type of Expenditure in Way Kanan Regency (billion rupiahs), 2017–2021</i>	455
12.6	Produk Domestik Regional Bruto Atas Dasar Harga Konstan ¹ 2010 Menurut Jenis Pengeluaran di Kabupaten Way Kanan (miliar rupiah), 2017–2021 <i>Gross Regional Domestic Product at 2010 Constant Market Prices by Type of Expenditure in Way Kanan Regency (billion rupiahs), 2017–2021</i>	456
12.7	Distribusi Persentase Produk Domestik Regional Bruto Atas Dasar Harga Berlaku ¹ Menurut Jenis Pengeluaran di Kabupaten Way Kanan, 2017–2021 <i>Percentage Distribution of Gross Regional Domestic Product at Current Market Prices by Type of Expenditure in Way Kanan Regency, 2017–2021</i>	457
12.8	Laju Pertumbuhan Produk Domestik Regional Bruto Atas Dasar Harga Konstan 2010 Menurut Jenis Pengeluaran di Kabupaten Way Kanan (persen), 2017–2021 <i>Growth Rate of Gross Regional Domestic Product at 2010 Constant Market Prices by Type of Expenditure in Way Kanan Regency (percent), 2017–2021</i>	458

**13. PERBANDINGAN ANTAR KABUPATEN/
REGENCY/MUNICIPAL COMPARISON**

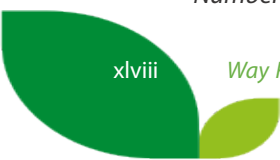
13.1	Jumlah Penduduk Menurut Kabupaten/Kota di Provinsi Lampung (ribu), 2017–2021 <i>Population by Regency in Lampung Province (thousand), 2017–2021 .</i>	467
13.2	Laju Pertumbuhan Produk Domestik Regional Bruto Atas Dasar Harga Konstan 2010 Menurut Kabupaten/Kota di Provinsi Lampung (persen), 2017–2021 <i>Rate of Growth of Gross Regional Domestic Products at Constant 2010 Prices by Regency in Lampung Province (percent), 2017–2021</i>	468
13.3	Jumlah Penduduk Miskin Menurut Kabupaten/Kota di Provinsi Lampung (ribu), 2017–2021 <i>Number of Poor Population by Regency in Lampung Province (thousand), 2017–2021.....</i>	469
13.4	Indeks Pembangunan Manusia Menurut Kabupaten/Kota di Provinsi Lampung, 2017–2021 <i>Human Development Index by Regency in Lampung Province, 2017–2021</i>	470



DAFTAR GAMBAR/LIST OF FIGURES

	Halaman Page
1.1 Luas Daerah menurut Kecamatan di Kabupaten Way Kanan (%), 2021 <i>Area of Subdistrict in Way Kanan Regency (%), 2021</i>	9
1.2 Jarak dari Ibukota Kecamatan ke Ibukota Kabupaten di Kabupaten Way Kanan (km), 2021 <i>Distance between Subdistrict Capital and Regency Capital in Way Kanan Regency (km), 2021</i>	10
1.2 Jumlah Curah Hujan di Kabupaten Way Kanan menurut Bulan, 2021 <i>Amount of Precipitation in Way Kanan Regency by Month, 2021</i>	11
2.1 Pesentase Anggota Dewan Perwakilan Rakyat Daerah Menurut Fraksi (%), 2021 <i>Percentage of Regional House of Representatives's Member by Political Parties (%), 2021</i>	29
2.2 Pegawai Negeri Sipil (PNS) Menurut Jabatan dan Jenis Kelamin di Kabupaten Way Kanan, Desember 2021 (%) <i>Civil Servants by Occupation and Sex in Way Kanan Regency, December, 2021 (%)</i>	30
3.1 Kepadatan Penduduk Menurut Kecamatan di Kabupaten Way Kanan, 2021 <i>Population Density by Subdistrict in Way Kanan Regency, 2021</i>	103
3.2 Jumlah Pencari Kerja Terdaftar Menurut Jenis Kelamin dan Kecamatan di Kabupaten Way Kanan, 2021 <i>Number of Registered Job Seekers by Sex and Subdistrict in Way Kanan Regency, 2021</i>	104
4.1 Rasio Guru Terhadap Murid di Kabupaten Way Kanan, 2021/2022 <i>Teacher to Student Ratio in Way Kanan Regency, 2021/2022</i>	142

4.2	Garis Kemiskinan dan Persentase Penduduk Miskin di Kabupaten Way Kanan, 2011–2021 <i>Poverty Line and Percentage of Poor People in Way Kanan Regency/municipality, 2011–2021</i>	143
5.1	Luas Panen dan Produksi Cabai Besar Menurut Kecamatan di Kabupaten Way Kanan (ha), 2020 dan 2021 <i>Harvested Area and Productions of Big Chili by Subdistrict in Way Kanan Regency (ha), 2020 and 2021</i>	270
5.2	Persentase Populasi dan Produksi Daging Unggas Menurut Jenis Unggas di Kabupaten Way Kanan (kg), 2021 <i>Percentage of Population and Meat Production of Several Poultry in Way Kanan Regency (kg), 2021</i>	271
6.1	Jumlah Pelanggan Listrik Menurut Kecamatan di Kabupaten Way Kanan, 2021 <i>Electricity Customers by Subdistrict in Way Kanan Regency, 2021</i>	332
6.2	Jumlah Air bersih (m ³) yang Disalurkan Menurut Jenis konsumen di kabupaten way Kanan, 2016–2021 <i>Number of Clean Water (m³) Distributed by Type of Customers in way kanan Regency, 2016–2021</i>	333
7.1	Jumlah Akomodasi Hotel di Kabupaten Way Kanan, 2016-2021 <i>Number of Hotel Accomodations in Way Kanan Regency, 2016-2021</i>	346
8.1	Persentase Panjang Jalan Menurut Jenis Permukaan Jalan di Kabupaten Way Kanan, 2021 <i>Percentage of Road by Type of Road Surface in Way Kanan Regency, 2021</i>	362
8.2	Jumlah Kendaraan Wajib Uji Pada Balai Pengujian Kendaraan Bermotor (PKB) menurut Bulan Pengujian dan Jenis Kendaraan di Kabupaten Way Kanan, 2021 <i>Number of Vehicle Obligated to Test in Vehicle Tester Office by Month of Testing and Type of Vehicle in Way Kanan Regency, 2021</i>	363
9.1	Jumlah Koperasi Aktif di Kabupaten Way Kanan, 2016–2021 <i>Number of Active Cooperative in Way Kanan Regency, 2016–2021</i>	382



9.2	Posisi Pinjaman yang Diberikan oleh Bank Perkreditan Rakyat Syariah (BPRS) pada Kelompok BPR/BPRS menurut Jenis Penggunaan dan Bulan di Kabupaten Way Kanan, 2021 <i>Loan Position Provided by Islamic Rural Bank to BPR / BPRS Groups by Type of Use and Month in Way Kanan Regency, 2021</i>	383
10.1	Persentase Rata-rata Pengeluaran per Kapita Sebulan Menurut Kelompok Komoditas di Kabupaten Way Kanan, 2021 <i>Percentage of Monthly Average Expenditure per Capita by Commodity Group in Way Kanan Regency, 2020 and 2020</i>	416
11.1	Jumlah Sarana Perdagangan Menurut Jenisnya di Kabupaten Way Kanan, 2017–2021 <i>Number of Trading Facilities by Type of Facility in Way Kanan Regency, 2017–2021</i>	428
12.1	Laju Pertumbuhan Produk Domestik Regional Bruto Atas Dasar Harga Konstan 2010 di Kabupaten Way Kanan (persen), 2016–2021 <i>Growth Rate of Gross Regional Domestic Product at 2010 Constant Market Prices in Way Kanan Regency (percent), 2016–2021</i>	446
13.1	Persentase Penduduk Miskin Menurut Kabupaten/Kota di Provinsi Lampung (persen), 2021 <i>Percentage of Poor Population by Regency in Lampung Province (percent), 2021</i>	466
13.2	Indeks Pembangunan Manusia Menurut Kabupaten/Kota dan Kategori di Provinsi Lampung, 2021 <i>Human Development Index by Regency and Category in Lampung Province, 2021</i>	467

PENJELASAN UMUM/EXPLANATORY NOTES

Tanda-tanda, satuan-satuan, dan lain-lainnya yang digunakan dalam publikasi ini adalah sebagai berikut:

Symbols, measurement units, and acronyms which are used in this publication, are as follows:

1. TANDA-TANDA/SYMBOLS

Data tidak tersedia/Data not available	: ...
Tidak ada atau nol /Null or zero	: -
Data dapat diabaikan/Data negligible	: 0
Tanda decimal/Decimal point	: ,
Data tidak dapat ditampilkan/Not applicable	: NA
Angka estimasi/Estimated figures	: e
Angka diperbaiki/Revised figures	: r
Angka sementara/Preliminary figures	: x
Angka sangat sementara/Very preliminary figures	: xx
Angka sangat sangat sementara/Very very preliminary figures	: xxx

2. SATUAN/UNITS

barel/barrel	: 158,99 liter/litres = 1/6,2898 m ³
hektar (ha)/hectare (ha)	: 10 000 m ²
kilometer (km)/kilometres (km)	: 1 000 meter/meters (m)
knot/knot	: 1,8523 km/jam (km/hour)
kuintal/quintal	: 100 kg
KWh	: 1 000 Watt hour
MWh	: 1 000 KWh
liter (untuk beras)/litre (for rice)	: 0,80 kg
MMSCF	: 1/35,3 m ³
metrik ton (m.ton)/metric ton (m. ton)	: 0,98421 long ton = 1 000 kg
ons/ounce	: 28,31 gram/grams
ton	: 1 000 kg

Satuan lain: buah, dus, butir, helai/lembar, kaleng, batang, pulsa, ton kilometer (ton-km), jam, menit, persen (%).

Other units: unit, pack, pieces, sheet, tin, pulse, ton-kilometres(ton-km), hour, minute, percent (%).

Perbedaan angka di belakang koma disebabkan oleh pembulatan angka.

The difference in decimal numbers is caused by rounding.

DAFTAR SINGKATAN/ LIST OF ABBREVIATIONS

SI	: Stasiun Iklim
SIMPK	: Stasiun Meteorologi Pertanian Khusus
t.t	: Tempat tidur
BCG	: Bacillus Calmette Guerin
DPT	: Difteri, Pertusis, Tetanus
TT	: Tetanus Toxoid
IOT	: Industri Obat Tradisional/ <i>Traditional Medicine Industry</i>
IKOT	: Industri Kecil Obat Tradisional/ <i>Traditional Medicine Small</i>
Alkes	: Alat kesehatan/ <i>Health Kits</i>
PKRT	: Perbekalan Kesehatan Rumah tangga/ <i>Household Health Logistics</i>
Kompl	: Komplemen/ <i>Complement</i>
IRTP	: Industri Pangan Produksi Rumah Tangga/ <i>Foods Home Industry</i>
PBF	: Pedagang Besar Farmasi/ <i>Pharmacy Whole-seller</i>
GFK	: Gudang Farmasi Kab/Kota/Regency/ <i>Municipality Pharmacy Warehouse</i>
RB	: Rumah Bersalin/ <i>Delivery House</i>
Pustu	: Puskesmas pembantu/ <i>Auxiliary Public Health Center</i>
BP	: Balai Pengobatan/ <i>Polyclinic</i>
TPS	: Tempat Pembuangan Sementara / <i>landfill</i>
Jamkesmas	: Jaminan kesehatan masyarakat miskin/ <i>Poor public health insurance</i>
PJKMU	: Program Jaminan Kesehatan Masyarakat Umum
SIUP	: Surat Ijin Usaha Perdagangan/ <i>Trading Permission Letter</i>
TDP	: Tanda Daftar Perusahaan/ <i>Company Registration Identity</i>
API	: Angka Pengenal Importir/ <i>Importer's Identity Number</i>

Statistik Kunci, 2019–2021 Key Statistics, 2019–2021

Rincian/Description	Satuan/Unit	2019	2020	2021
(1)	(2)	(3)	(4)	(5)
SOSIAL/SOCIAL				
Penduduk ¹ /Population ¹	ribu/thousand	450,11	473,58	476,87
Laju Pertumbuhan Penduduk ¹ /Population Growth ¹	%	0,90	1,51	0,93
Angka Harapan Hidup ^{1-e} /Life Expectancy Rate ¹	tahun/years	69,27	69,40	69,46
Angka Melek Huruf Usia 15+/Literacy Rate Aged 15+	%	96,14	96,90	96,08
Tingkat Partisipasi Angkatan Kerja -TPAK ^{2,3} Labour Force Participation Rate-LFPR ^{2,3}	%	76,17	75,22	72,27
Tingkat Pengangguran Terbuka-TPT ² Unemployment Rate-UR ²	%	3,59 ⁴	3,56 ⁴	3,36 ⁴
Penduduk Miskin ⁵ /Poor People ⁴	ribu/thousand	58,72	58,41	59,89
Persentase Penduduk Miskin ⁴ Percentage of Poor People ⁴	%	13,07	12,90	13,09
Indeks Pembangunan Manusia-IPM ⁵ Human Development Index ⁵	–	67,19	67,44	67,57
EKONOMI/ECONOMIC				
Produk Domestik Regional Bruto (PDRB) Harga Berlaku ⁶ Gross Regional Domestic Bruto (GRDP) at Current Price ⁶	miliar rupiah billion rupiahs	13 981,19	13 985,52*	14 661,89**
Laju Pertumbuhan Ekonomi ⁸ /Economic Growth ⁷	%	5,17	-1,16*	2,90**
PDRB Per Kapita Harga Berlaku ^{6,8} Per Capita of GRDP at Current Price ^{6,8}	juta rupiah million rupiahs	31,06	29,53*	30,75**

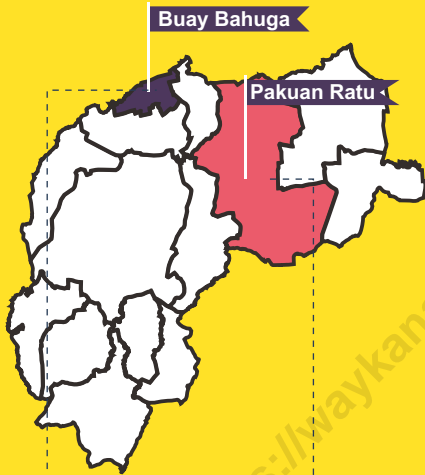
- Catatan/Notes: ¹ 2019 Hasil proyeksi penduduk Indonesia 2010–2035 (pertengahan tahun/Juni)/ 2019 and 2020 *The result of Indonesia population prjection 2010–2035 (mid year/June)*
2020 Hasil SP2020 (September)/ 2020*The result of the 2021 Population Census (September)*
2021 Hasil Proyeksi Penduduk Interim 2020–2023 (Pertengahan tahun/Juni)/*The result of Interim Population Projection 2020–2023 (mid year/June)*
- ² Kondisi Agustus/*Condition at August*
- ³ Menggunakan penimbang hasil proyeksi penduduk tahun 2010–2035/*Weighted by the 2010–2035 population projection*
- ⁴ Kondisi Maret/*Condition at March*
- ⁵ Sejak tahun 2010, IPM dihitung dengan metode baru. Komponen IPM metode baru adalah angka harapan hidup saat lahir, harapan lama sekolah, rata-rata lama sekolah, dan pengeluaran per kapita/*Since 2010, HDI was calculated using new method. New HDI component are life expectancy at birth, expected years of schooling, means years of schooling, and expenditure per capita*
- ⁶ Mulai tahun 2010 mengadopsi System of National Account 2008 (SNA 2008)/*Since 2010 is in line with System of National Account 2008 (SNA 2008)*
- ⁷ Menggunakan tahun dasar 2010 (2010=100)/*Using 2010 base year (2010=100)*
- ⁸ Menggunakan proyeksi penduduk berdasarkan hasil SP2010/*Using population projection based on SP2010*
- * Angka Sementara/*Preliminary Figures*
- ** Angka Sangat Sementara/*Very Preliminary Figures*

BAB

Chapter

GEOGRAFI DAN IKLIM

Geography and Climate



KEADAAN GEOGRAFI WAY KANAN

GEOGRAPHY CONDITION
IN WAY KANAN

2021

LUAS WILAYAH WAY KANAN

Total area of Way Kanan

3 921,63 km² sq.km

102,04 km² sq.km
KECAMATAN DENGAN
LUAS TERKECIL

Subdistrict with
the smallest area

580,34 km² sq.km
KECAMATAN DENGAN
LUAS TERBESAR

Subdistrict with
the largest area

CURAH HUJAN DI WAY KANAN

Precipitation in Way Kanan

379,60 mm³


CURAH HUJAN TERTINGGI TERJADI PADA
BULAN NOVEMBER

The highest Precipitation happened on November

39,10 mm³

CURAH HUJAN TERENDAH TERJADI PADA
BULAN JULI

The lowest Precipitation happened on JULY



Sumber/Source: Kementerian Dalam Negeri/Ministry of Home Affairs

Stasiun Klimatologi Pesawaran Lampung, Badan Meteorologi, Klimatologi, dan Geofisika(BMKG)/
Pesawaran Lampung Climatology Station, Meteorology, Climatology, and Geophysics Agency

PENJELASAN TEKNIS

1. Secara astronomis, Kabupaten Way Kanan terletak antara 4,12' - 4,58' Lintang Selatan dan antara 104,17'–105,04' Bujur Timur.
2. Berdasarkan posisi geografisnya, Kabupaten Way Kanan memiliki batas-batas: Utara – Provinsi Sumatera Selatan; Selatan – Kabupaten Lampung Utara; Barat – Kabupaten Lampung Barat; Timur – Kabupaten Tulang Bawang Barat.
3. Kabupaten Way Kanan terdiri dari 15 kecamatan, yaitu:
 - Banjit
 - Baradatu
 - Gunung Labuhan
 - Kasui
 - Rebang Tangkas
 - **Blambangan Umpu**
 - Way Tuba
 - Negeri Agung
 - Umpu Semenguk
 - Bahuga
 - Buay Bahuga
 - Bumi Agung
 - Pakuan Ratu
 - Negara Batin
 - Negeri Besar
4. Badan Pusat Statistik (BPS) telah melakukan pendataan Potensi Desa (Podes) sejak tahun 1980. Sejak saat itu, Podes dilaksanakan secara rutin sebanyak 3 kali dalam kurun waktu sepuluh

TECHNICAL NOTES

1. *Astronomically, Way Kanan Regency is located between 4.12' - 4.58' South latitude, and between 104.17'–105.04' East longitude.*
2. *In terms of geographic position, Way Kanan Regency has boundaries as follows: North – Sumatera Selatan Province; South – Lampung Utara Regency; West – Lampung Barat Regency; East – Tulang Bawang Barat Regency.*
3. *Way Kanan Regency has 14 districts. These include:*
 - *Banjit*
 - *Baradatu*
 - *Gunung Labuhan*
 - *Kasui*
 - *Rebang Tangkas*
 - ***Blambangan Umpu***
 - *Way Tuba*
 - *Negeri Agung*
 - *Umpu Semenguk*
 - *Bahuga*
 - *Buay Bahuga*
 - *Bumi Agung*
 - *Pakuan Ratu*
 - *Negara Batin*
 - *Negeri Besar*
4. *BPS-Statistics indonesia has already recorded village potential (podes) since 1980. Since then, 3 (three) times within ten years to support the activities of the population Census, agriculture*

Sensus Penduduk, Sensus Pertanian, ataupun Sensus Ekonomi. Dengan demikian, fakta penting terkait ketersediaan infrastruktur dan potensi yang dimiliki oleh setiap wilayah dapat dipantau perkembangannya secara berkala dan terus menerus.

Thus, important facts related to the availability of infrastructure and the potential possessed by each region can be monitored regularly and continually.

5. Sejak tahun 2008, pendataan Podes mengalami perubahan dengan adanya penambahan kuesioner suplemen kecamatan dan Kabupaten. Penambahan kuesioner tersebut bertujuan untuk meningkatkan manfaat data Podes bagi para konsumen data dan pemerintah daerah dalam perencanaan pembangunan wilayah.

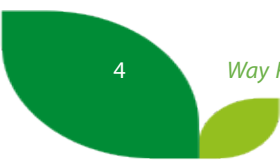
5. *Since 2008, podes has been changed especially in providing additional information from subdistrict and regency/ municipality, using separate questionnaires. the goal of these changes is to provide more benefits for data users and local government in regional development planning.*

6. Data Podes merupakan satu-satunya sumber data kewilayahan yang muatannya beragam dan memberi gambaran tentang situasi pembangunan suatu wilayah (regional). Ini berbeda dengan data dari hasil pendekatan rumah tangga yang lebih menekankan pada dimensi aktivitas sektoral. Keduanya sama penting dan menjadi kekayaan BPS.

6. *Podes data is the only one source of spatial data consisting of various information and providing a picture of development progress in a region. the podes data are different from data resulted from household surveys focusing on the dimension of sectoral activities. Both kind of data are important and become the trade mark of BpS on the data richness aspect.*

7. Cakupan Wilayah, Pencacahan Podes dilakukan secara sensus terhadap seluruh wilayah administrasi pemerintahan terendah setingkat desa (yaitu desa, kelurahan, nagari,

7. *Podes Coverage podes enumeration is implemented as a census of the lowest governmental administrative region equivalent to village (i.e. village, sub-Subdistrict, nagari, and transmigrasi)*



Unit Permukiman Transmigrasi (UPT)) yang masih dibina oleh kementerian terkait. Berdasarkan hasil Podes 2014, ada sebanyak 82.190 wilayah setingkat desa yang tersebar di 511 Kabupaten/ kota.

Settlement Unit which is still fostered by the relevant ministries). there were 82,190 village-level areas spread over 511 regencies/ municipalities based on the result of podes 2014.

8. Metode Pengumpulan Data Pengumpulan data Podes 2014 dilakukan melalui wawancara langsung oleh petugas terlatih dengan narasumber yang relevan. Petugas adalah aparaturnya atau mitra kerja BPS Kabupaten, sementara narasumber adalah kepala desa/ lurah atau narasumber lain yang memiliki pengetahuan terhadap wilayah target pencacahan.
8. *Method of data Collection data collection of podes 2014 carried out through direct interviews by trained personnel with relevant respondents. the interviewers are BPS Regency personnel or partners, meanwhile, the selected respondents are the village head/sub-Subdistrict head or other respondents who have the knowledge towards the target area of enumeration.*

ULASAN

Kabupaten Way Kanan adalah salah satu dari 15 Kabupaten di Propinsi Lampung, yang memiliki luas wilayah seluas 3.921,63 km² atau sebesar 11,11 persen dari luas Provinsi Lampung. Ibukota Kabupaten adalah Blambangan Umpu yang menjadi salah satu kampung tua yang ada di Kabupaten Way Kanan.

Secara topografi, Kabupaten Way Kanan dapat dibagi menjadi 2 (dua) unit topografis, yaitu: daerah topografis berbukit sampai bergunung dan daerah River Basin.

Sama seperti daerah lainnya di Indonesia, Kabupaten Way Kanan memiliki iklim tropis dengan 2 (dua) musim yang selalu berganti sepanjang tahun, yaitu musim penghujan dan musim kemarau. Suhu udara tertinggi sepanjang tahun 2021 tercatat pada bulan Oktober, sebesar 34,80 derajat celsius dan terendah pada bulan Juli, sebesar 20,10 derajat celsius. Adapun secara rata-rata, suhu udara tertinggi pada tahun 2021 tercatat pada bulan Mei dengan 29,58 derajat celsius dan terendah pada bulan Januari dengan 27,35 derajat celsius. Curah hujan tertinggi pada tahun 2021 tercatat pada bulan November dengan 379,60 mm³.

Kabupaten Way Kanan memiliki potensi yang tinggi untuk pengembangan di sektor pertanian.

DESCRIPTION

Way Kanan Regency is one regency among 15 regencies/cities in Lampung province. The area of Way Kanan Regency is 3,921.63 km² or 11.11 percent of Lampung Province area. The capital of Way Kanan Regency is Blambangan Umpu, which is one of the old village in Way Kanan Regency.

Topographically, Way Kanan Regency can be divided into two types of topographical zone, the first one is hilly and mountainous zone, and the second one is river basins zone.

Like other regions in Indonesia, Way Kanan Regency has tropical climate with two seasons, that always change all the year, those are rainy seasons and dry season. has tropical climate with rainy days all year round. the highest air temperature in 2021 was recorded in October, at 34.80 degrees Celsius and the lowest in July, at 20.10 degrees Celsius. as for the average, the highest air temperature in 2021 was recorded in May with 29.58 degrees Celsius and the lowest in January with 27.35 degrees Celsius. The highest precipitation in 2021 was recorded in November with 379,60 mm³.

Way Kanan Regency has high potency in agricultural development. Most of the rivers flow from the hilly area

Sebagian besar sungai-sungainya mengalir dari arah barat yang berbukit-bukit menuju ke arah Timur yang landai, hal ini sangat potensial untuk pengembangan irigasi.

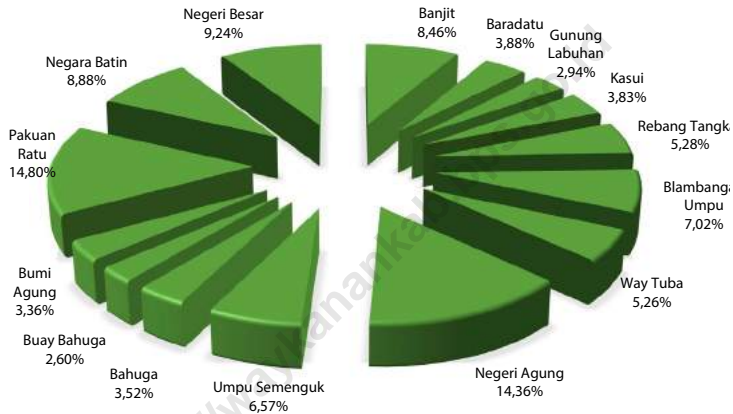
at the west to the lowland at the east. This condition is very potential for irigation.

<https://waykanankab.bps.go.id>



Gambar 1.1
Figures

Luas Daerah menurut Kecamatan di Kabupaten Way Kanan (%), 2021
Area of Subdistrict in Way Kanan Regency (%), 2021



Catatan/Note: -Berdasarkan Peraturan Menteri Dalam Negeri Nomor 137 Tahun 2017 tanggal 29 Desember 2017/Based on Minister of Home Affairs Regulation Number 137/2017, December 29, 2017

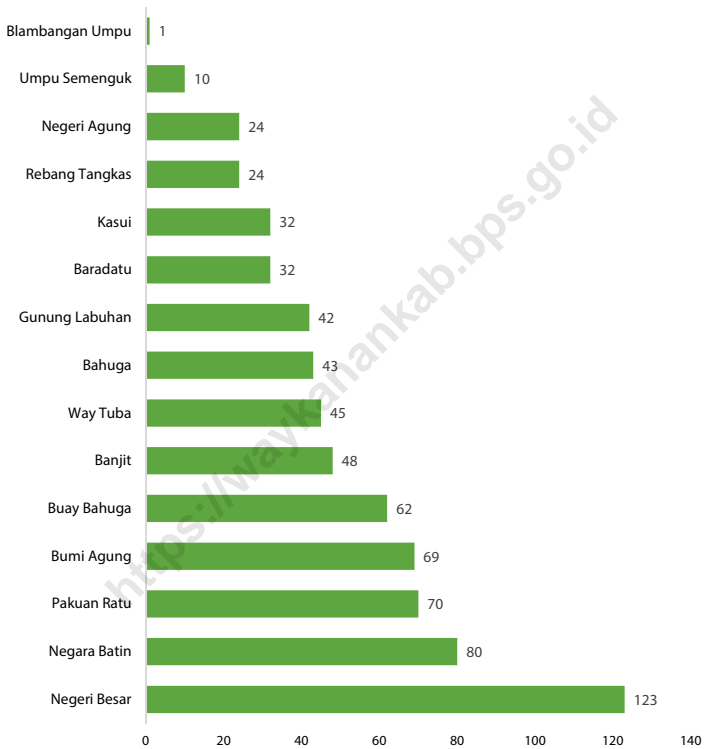
-Sedang dalam tahap evaluasi/ Currently in evaluation stage

-Berdasarkan informasi Kementerian Dalam Negeri Tahun 2019/Based on information from Ministry of Home Affairs, 2019

Sumber/Source: Kementerian Dalam Negeri/Ministry of Home Affairs of Home Affair
Sekretariat Daerah Bagian Tata Pemerintahan Kabupaten Way Kanan/Regional Secretariat of Way Kanan Regency

Gambar
Figures 1.2

Jarak dari Ibukota Kecamatan ke Ibukota Kabupaten di Kabupaten Way Kanan (km), 2021
Distance between Subdistrict Capital and Regency Capital in Way Kanan Regency (km), 2021

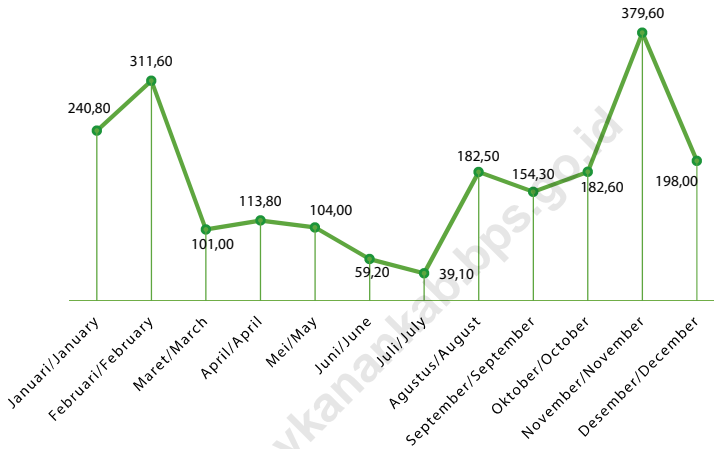


Catatan/Note: -

Sumber/Source: Statistik Potensi Desa Kabupaten Way Kanan 2021/Village Potential Statistics of Way Kanan Regency

Gambar 1.3
Figures

Jumlah Curah Hujan di Kabupaten Way Kanan menurut Bulan, 2021
Amount of Precipitation in Way Kanan Regency by Month, 2021



Catatan/Note: -

Sumber/Source: Stasiun Klimatologi Pesawaran Lampung, Badan Meteorologi, Klimatologi, dan Geofisika (BMKG)/
Pesawaran Lampung Climatology Station, Meteorology, Climatology, and Geophysics Agency

1.1 KEADAAN GEOGRAFI GEOGRAPHY CONDITION

Tabel 1.1.1 **Letak Geografis Daerah Kabupaten Way Kanan, 2021**
Table 1.1.1 **Geography of Way Kanan Regency, 2021**

<i>Dari Sudut Geografis (Geography)</i>	
Arah Direction	Terletak antara Located on
(1)	(2)
Utara - Selatan <i>North - South</i>	4,12° - 4,58° LS
Timur - Barat <i>East - West</i>	104,17° - 105,04° BT
<i>Dari Sudut Administrasi (Administration)</i>	
Sebelah Side	Berbatasan dengan Bordered by
(1)	(2)
Utara <i>North</i>	Provinsi Sumatera Selatan <i>Sumatera Selatan Province</i>
Selatan <i>South</i>	Kabupaten Lampung Utara <i>Lampung Utara Regency</i>
Timur <i>East</i>	Kabupaten Tulang Bawang Barat <i>Tulang Bawang Barat Regency</i>
Barat <i>West</i>	Kabupaten Lampung Barat <i>Lampung Barat Regency</i>

Catatan/Note: -

Sumber/Source: Kementerian Dalam Negeri/Ministry of Home Affairs

Tabel 1.1.2 **Nama-nama Gunung dan Tinggi dari Permukaan Laut di Kabupaten Way Kanan, 2021**
Table 1.1.2 **List and height of Mountains Above Sea Level in Way Kanan Regency, 2021**

<i>Nama Gunung</i> <i>Name of Mountains</i>	<i>Tinggi</i> <i>Heights (m)</i>	<i>Kecamatan</i> <i>Subdistrict</i>
(1)	(2)	(3)
Gunung Punggur	1 700	Kasui
Gunung Remas	1 600	Banjit
Gunung Bukit Duduk	1 500	Banjit

Catatan/Note: -

Sumber/Source: Kementerian Dalam Negeri/Ministry of Home Affairs

Tabel
Table 1.1.3

Nama-Nama Sungai dan Panjang Sungai di Kabupaten Way Kanan, 2021
List and Lengths of Rivers in Way Kanan Regency, 2021

Nama Sungai Name of Rivers	Panjang Lengths (Km)	Daerah Alir Cathement Area
(1)	(2)	(3)
Way Kanan	51	1 198
Way Pisang	50	386
Way Umpu	100	1 179
Way Besay	113	870
Way Giham	80	506
Way Tahmi	60	550

Catatan/Note: -

Sumber/Source: Kementerian Dalam Negeri/Ministry of Home Affairs

Tabel 1.1.4 Luas Daerah dan Jumlah Pulau Menurut Kecamatan di Kabupaten Way Kanan, 2021
Table 1.1.4 Total Area and Number of Islands by Subdistrict in Way Kanan Regency, 2021

Kecamatan Subdistrict	Ibukota Kecamatan Capital of Subdistrict	Luas ^{1,2} Total Area ^{1,2} (km ² /sq.km)
(1)	(2)	(3)
Banjit	Pasar Banjit	331,60
Baradatu	Tiuh Balak Pasar	152,03
Gunung Labuhan	Gunung Labuhan	115,22
Kasui	Jaya Tinggi	150,27
Rebang Tangkas	Gunung Sari	207,18
Blambangan Umpu	Blambangan Umpu	357,09
Way Tuba	Way Tuba	206,25
Negeri Agung	Negeri Agung	562,98
Umpu Semenguk	Negeri Baru	334,62
Bahuga	Mesir Ilir	138,22
Buay Bahuga	Bumi Harjo	102,04
Bumi Agung	Bumi Agung	131,75
Pakuan Ratu	Pakuan Ratu	580,34
Negara Batin	Negara Batin	348,40
Negeri Besar	Negeri Besar	362,37
Way Kanan	Blambangan Umpu	3 921,63

Lanjutan Tabel/Continued Table 1.1.4

Kecamatan Subdistrict	Persentase terhadap Luas Kabupaten Percentage to Regency Area	Jumlah Pulau ³ Number of Islands ³
(1)	(4)	(5)
Banjit	8,46	-
Baradatu	3,88	-
Gunung Labuhan	2,94	-
Kasui	3,83	-
Rebang Tangkas	5,28	-
Blambangan Umpu	7,02	-
Way Tuba	5,26	-
Negeri Agung	14,36	-
Umpu Semenguk	6,57	-
Bahuga	3,52	-
Buay Bahuga	2,60	-
Bumi Agung	3,36	-
Pakuan Ratu	14,80	-
Negara Batin	8,88	-
Negeri Besar	9,24	-
Way Kanan	100,00	-

Catatan/Note: ¹ Berdasarkan Peraturan Menteri Dalam Negeri Nomor 137 Tahun 2017 tanggal 29 Desember 2017/*Based on Minister of Home Affairs Regulation Number 137/2017, December 29, 2017*

² Sedang dalam tahap evaluasi/*Currently in evaluation stage*

³ Berdasarkan informasi Kementerian Dalam Negeri Tahun 2019/*Based on information from Ministry of Home Affairs, 2019*

Sumber/Source: Kementerian Dalam Negeri/*Ministry of Home Affairs of Home Affair*

Sekretariat Daerah Bagian Tata Pemerintahan Kabupaten Way Kanan/*Regional Secretariat of Way Kanan Regency*

Tabel 1.1.5 **Tinggi Wilayah dan Jarak ke Ibukota Kabupaten Menurut Kecamatan di Kabupaten Way Kanan, 2021**
Altitude and Distance to the Capital of Regency by Subdistrict in Way Kanan Regency, 2021

Kecamatan Subdistrict	Tinggi Wilayah (mdpl) Altitude (m a.s.l)	Jarak ke Ibukota Kabupaten Distance to the Capital of Regency
(1)	(2)	(3)
Banjit	239	48
Baradatu	173	32
Gunung Labuhan	202	42
Kasui	185	32
Rebang Tangkas	168	24
Blambangan Umpu	75	1
Way Tuba	95	45
Negeri Agung	56	24
Umpu Semenguk	130	10
Bahuga	42	43
Buay Bahuga	80	62
Bumi Agung	52	69
Pakuan Ratu	38	70
Negara Batin	32	80
Negeri Besar	25	123
Way Kanan

Catatan/Note: -

Sumber/Source: Statistik Potensi Desa Kabupaten Way Kanan 2021/Village Potential Statistics of Way Kanan Regency 2021

1.2 KEADAAN IKLIM CLIMATE CONDITION

Tabel 1.2.1 Pengamatan Unsur Iklim Menurut Bulan Pengamatan di Stasiun Badan meteorologi klimatologi dan Geofisika (BMKG),2021
Observation of Climate Elements by Month at the Meteorology, Climatology and Geophysics Agency Station, 2021

Bulan Month	Suhu/Temperature (°C)			Kelembaban/Humidity (%)		
	Minimum	Rata-rata Average	Maksimum Maximum	Minimum	Rata-rata Average	Maksimum Maximum
(1)	(2)	(3)	(4)	(5)	(6)	(7)
Januari/January	22,60	27,35	32,60	59,00	81,85	99,00
Februari/February	22,00	27,65	32,80	60,00	81,80	100,00
Maret/March	22,60	28,63	34,20	52,00	77,05	100,00
April/April	20,40	29,33	34,40	48,00	73,93	100,00
Mei/May	22,80	29,58	34,40	51,00	75,91	98,00
Juni/June	22,60	28,89	34,20	51,00	76,46	100,00
Juli/July	20,10	28,86	33,60	41,00	72,14	100,00
Agustus/August	21,20	28,61	33,90	42,00	75,24	100,00
September/September	21,20	28,48	34,00	48,00	77,41	100,00
Oktober/October	22,10	29,46	34,80	49,00	73,04	100,00
November/November	22,60	28,44	33,60	54,00	78,50	100,00
Desember/December	21,60	28,23	34,00	51,00	80,18	100,00

Lanjutan Tabel/*Continued Table 1.2.1*

Bulan Month	Kecepatan Angin (m/det) Wind Velocity (m/sec)			Tekanan Udara/Atmospheric Pressure (mb)		
	Minimum	Rata-rata Average	Maksimum Maximum	Minimum	Rata-rata Average	Maksimum Maximum
(1)	(8)	(9)	(10)	(11)	(12)	(13)
Januari/January	0,00	2,22	8,00	996,40	1 000,61	1 004,10
Februari/February	0,00	2,21	7,00	995,40	1 001,16	1 005,20
Maret/March	0,00	2,15	9,00	995,40	1 000,80	1 005,00
April/April	0,00	2,04	7,00	995,30	1 001,51	1 008,10
Mei/May	0,00	2,33	20,00	996,80	1 000,58	1 007,90
Juni/June	0,00	1,78	6,00	998,00	1 002,09	1 011,10
Juli/July	0,00	2,29	7,00	997,60	1 001,79	1 005,30
Agustus/August	0,00	2,62	9,00	998,40	1 002,26	1 006,80
September/September	0,00	2,29	30,00	997,90	1 001,71	1 009,40
Oktober/October	0,00	2,25	9,00	996,80	1 001,38	1 007,10
November/November	0,00	1,65	10,00	993,40	1 000,21	1 004,00
Desember/December	0,00	1,92	8,00	997,70	1 001,71	1 011,30

Lanjutan Tabel/*Continued Table 1.2.1*

Bulan Month	Jumlah Curah Hujan Number of Precipitation (mm)	Jumlah Hari Hujan (hari) Number of Rainy Days (day)	Penyinaran Matahari Duration of Sunshine (%)
(1)	(14)	(15)	(16)
Januari/January	240,80	23,00	21,80
Februari/February	311,60	20,00	34,49
Maret/March	101,00	21,00	47,66
April/April	113,80	12,00	49,56
Mei/May	104,00	13,00	52,03
Juni/June	59,20	14,00	39,77
Juli/July	39,10	4,00	50,43
Agustus/August	182,50	12,00	48,68
September/September	154,30	15,00	42,97
Oktober/October	182,60	10,00	43,49
November/November	379,60	17,00	27,58
Desember/December	198,00	18,00	39,70

Catatan/Note: -

Sumber/Source: Stasiun Klimatologi Pesawaran Lampung, Badan Meteorologi, Klimatologi, dan Geofisika (BMKG) /Pesawaran Lampung Climatology Station, Meteorology, Climatology, and Geophysics Agency

BAB II

Chapter

PEMERINTAHAN

Government


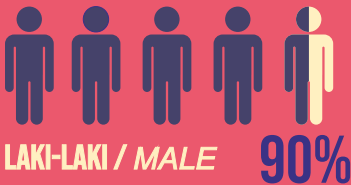


“ 28 dari 40 anggota DPRD berusia 36-49 Tahun ”

“28 of the 40 Regional House of Representative’s members aged 36 - 49 years ”

JENIS KELAMIN ANGGOTA DPRD WAY KANAN

Way Kanan Regional House of Representatives by Sex



PESENTASE ANGGOTA

DEWAN PERWAKILAN RAKYAT DAERAH MENURUT PARTAI POLITIK (%), 2019

Percentage of Regional House of Representatives Memberby Political Parties (%), 2019

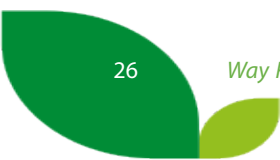


Sumber/Source : Sekretariat DPRD Kabupaten Way Kanan/ Regional Parliament Secretary of Way Kanan Regency

PENJELASAN TEKNIS**TECHNICAL NOTES**

1. Menurut Undang-Undang Dasar Republik Indonesia 1945, yaitu pada Bab VI tentang Pemerintahan Daerah, Pasal 18, Ayat 1, dinyatakan bahwa "Negara Kesatuan Republik Indonesia dibagi atas daerah-daerah provinsi dan daerah provinsi itu dibagi atas kabupaten dan kota, yang tiap-tiap provinsi, kabupaten, dan kota itu mempunyai pemerintahan daerah, yang diatur dengan undang-undang."
 2. Anggota Dewan Perwakilan Rakyat Daerah (DPRD) dipilih melalui pemilihan umum (pemilu) dan dilantik dalam masa jabatan lima tahun.
 3. Aparatur Sipil Negara (ASN) adalah profesi bagi pegawai negeri sipil dan pegawai pemerintah dengan perjanjian kerja yang bekerja pada instansi pemerintah. Pegawai Negeri Sipil yang selanjutnya disingkat PNS adalah warga negara Indonesia yang memenuhi syarat tertentu, diangkat sebagai Pegawai ASN secara tetap oleh pejabat pembina kepegawaian untuk menduduki jabatan pemerintahan.
 4. Pejabat Fungsional adalah Pegawai ASN yang menduduki Jabatan Fungsional pada instansi pemerintah.
1. *As stated in Undang-Undang Dasar Republik Indonesia 1945, in Chapter IV, clause 18, verse 1, stated "Negara Kesatuan Republik Indonesia divided by Provinces whereas the province itself divided by Regencies and Cities, and owned local government and regulated by Constitution".*
 2. *Regional House of Representatives (DPRD) members are elected through a general election and appointed for a five-years membership.*
 3. *ASN, is a profession for civil servants and government employees with work agreements that work for government. Civil Servants (PNS) are Indonesian citizens who meets certain requirements, are appointed as ASN Personnel on a permanent basis by employment supervisory officer to hold a governmental position.*
 4. *A Functional Officer is an ASN employee who occupies a Functional Position at a government institute*

5. Realisasi Penerimaan dan Pengeluaran Pemerintah Kota adalah realisasi/perhitungan APBD Kota pada tiap tahun anggaran.
 6. Pendapatan Asli Daerah (PAD) adalah pendapatan yang diperoleh daerah yang dipungut berdasarkan peraturan daerah sesuai dengan peraturan perundang-undangan, guna keperluan daerah yang bersangkutan dalam membiayai kegiatannya.
 7. Dana Perimbangan adalah dana yang bersumber dari pendapatan APBN yang dialokasikan kepada Daerah untuk mendanai kebutuhan daerah dalam rangka pelaksanaan desentralisasi.
 8. Lain-lain Pendapatan yang Sah adalah pendapatan lainnya dari pemerintah pusat dan atau dari instansi pusat, serta dari daerah lainnya.
5. *Actual revenue and expenditure of municipal Government is the realization/municipal budget calculations for every fiscal year.*
 6. *Original Local Government revenue is revenue that withheld based on local regulations in accordance with the legislation, for the purposes of financing their activities.*
 7. *Balanced Budget is the fund coming from the state budget that allocated to regions to fund their needs in the context of decentralization.*
 8. *Other Legal revenue is other income that coming from the central government and or from the central agencies, as well as from other local government.*



ULASAN**DESCRIPTION****Dewan Perwakilan Rakyat Daerah**

Jumlah wakil rakyat yang duduk pada lembaga legislatif, yaitu Dewan Perwakilan Rakyat Daerah (DPRD) sebanyak 40 orang, dengan 36 orang laki-laki dan 4 orang perempuan. Jumlah Anggota Terbanyak yaitu Fraksi Partai Demokrat sebanyak 11 orang, Fraksi PAN dan PKS sebanyak 6 orang, Fraksi Partai Golkar dan Hanura, Fraksi Partai Nasdem, dan Fraksi PKB masing-masing sebanyak 5 orang, Fraksi PPDIP dan Fraksi Partai Gerindra masing-masing sebanyak 4 orang.

Adapun produk keputusan dan peraturan daerah DPRD Kabupaten Way Kanan didominasi oleh Surat Keputusan Bupati yaitu sebanyak 241 buah, disusul Peraturan Bupati sebanyak 30 buah dan Peraturan Daerah sebanyak 4 buah, sehingga jumlah produk Hukum yang dihasilkan sebanyak 275 buah.

Pegawai Negeri Sipil

Dalam praktek pelaksanaan pemerintah daerah pada tahun 2021 di Kabupaten Way Kanan terdapat 5.000 pegawai yang berstatus Pegawai Negeri Sipil (PNS). Sama halnya seperti pada tahun 2021, jumlah PNS perempuan lebih banyak daripada PNS laki-laki yaitu 2.730 Perempuan dan 2.270 Laki-laki pada tahun 2021. Sebagian besar didominasi oleh pegawai negeri dengan tingkat Pendidikan S1/Doktor/Ph.D yaitu sebesar 74,38 persen.

House of Representatives

Way Kanan House of Representatives (DPRD) has 40 members, comprising 36 men and 4 women. Its highest number is the Democratic Party faction which is consisted of 11 people, PAN and PKS faction which consist of 6 people, Golkar Party and Hanura Party Faction, Nasdem Party faction, and PKB faction, which consist of 5 people of each, and each 4 people from PDIP faction, and Gerindra faction

The products and decisions of the Regional Parliament in Way Kanan Regency are dominated by 241 Regent's Decree, followed by 30 Regent Regulations and 4 Local Regulations so that the amount of legal products produced is 275.

Civil Servants

In practice in the implementation of local government in 2021 in Way Kanan Regency, there are 5,000 Civil Servants (PNS). Just like in 2021, the female number of PNS are more than its male, i.e 2,730 for female and 2,270 for male in 2021. Most of them are dominated by government employees who held Bachelor/Doctor/Ph.D degree amount 74,38 percent.

Keuangan Daerah

Pada tahun 2021, realisasi penerimaan Pemerintah Kabupaten Way Kanan adalah sebesar Rp1.297.519.225,76 Porsi terbesar penerimaan tersebut berasal dari Dana Perimbangan yang mencapai 69,36 persen dari total penerimaan. Pada pos PAD tahun 2021, Pendapatan Lain-lain PAD yang sah memiliki kontribusi terbesar, yakni 63,31 persen dari total keseluruhan PAD; disusul oleh Pendapatan Pajak Daerah 27,25 persen, Pendapatan Hasil Pengelolaan Kekayaan Daerah yang Dipisahkan 6,83 persen, dan Pendapatan Retribusi Daerah 2,61 persen.

Lainnya

Di tahun 2021 Jumlah akte kelahiran yang dikeluarkan oleh Dinas Kependudukan dan Pencatatan Sipil Kabupaten Way Kanan sebanyak 16.828, angka ini meningkat dari tahun 2020 yaitu sebanyak 14.175. Peningkatan juga terjadi pada jumlah kartu keluarga (KK) yang dikeluarkan, di mana pada tahun 2020 terdapat sebanyak 33.328 KK yang dikeluarkan dan pada tahun 2021 terdapat sebanyak 40.725 KK yang dikeluarkan.

Local Finance

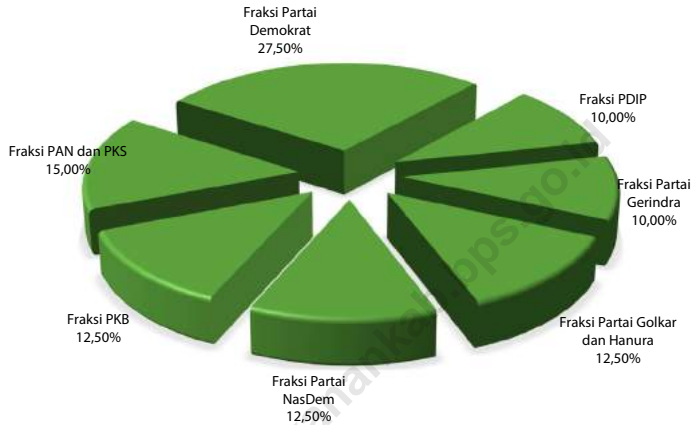
In 2021 the actual revenues of Way Kanan Regency Government was Rp1,297,519,225.76 most of the revenues came from the fiscal balance transfers from the central government to regions which reached 73.60 percent of total revenues. At the 2021 local own-source revenue part, other regional revenue has the largest contribution, which contribute for 63.31 percent of the total of regional revenue; Followed by the regionsl tax 27.25 percent, Regional-Owned Company Revenue and Separated Management of Regional Wealth 6.83 percent and regional retribution 2.61 percent.

Others

In 2021 the number of birth certificates issued by the Populations and Civil Service of Way Kanan Regency was 16,828, this number increased from 2020, which was 14,175. An increase also occurred in the number of family cards (KK) issued, where in 2020 there were 33,328 KK issued and in 2021 there were 40,725 KK issued.

Gambar 2.1
Figures

Pesentase Anggota Dewan Perwakilan Rakyat Daerah Menurut Fraksi(%), 2021
Percentage of Regional House of Representatives' Member by Fractions (%), 2021

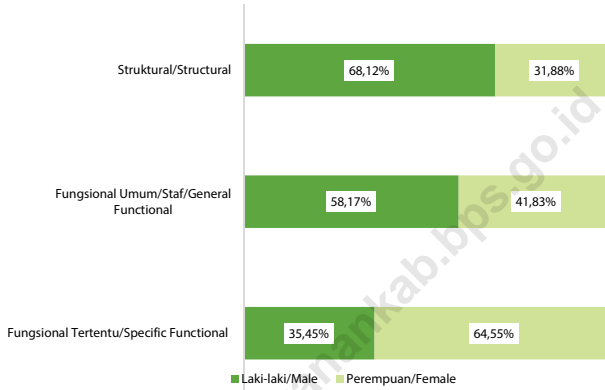


Catatan/Note: -

Sumber/Source : Sekretariat DPRD Kabupaten Way Kanan/*Regional Parliament Secretary of Way Kanan Regency*

Gambar 2.2
Figures

Pegawai Negeri Sipil (PNS) Menurut Jabatan dan Jenis Kelamin di Kabupaten Way Kanan, Desember 2021 (%)
Civil Servants by Occupation and Sex in Way Kanan Regency, December 2021 (%)



Catatan/Note: -

Sumber/Source : Badan Kepegawaian Negara (BKN)/National Civil Service Agency
Badan Kepegawaian Daerah Kabupaten Way Kanan/ Local Staffing Agencies of Way Kanan Regency

2.1 WILAYAH ADMINISTRATIF ADMINISTRATIVE AREA

Tabel 2.1.1 **Jumlah Desa¹/Kelurahan Menurut Kecamatan di Kabupaten Way Kanan, 2017–2021**
Table 2.1.1 **Number of Villages¹/Kelurahan by Subdistrict in Way Kanan Regency, 2017–2021**

Kecamatan Subdistrict	2017	2018	2019	2020	2021
(1)	(2)	(3)	(4)	(5)	(6)
Banjit	20	20	20	20	20
Baradatu	22	22	22	22	22
Gunung Labuhan	21	21	21	21	21
Kasui	19	19	19	19	19
Rebang Tangkas	10	10	10	10	10
Blambangan Umpu	26	26	26	26	13
Way Tuba	13	13	13	13	13
Negeri Agung	19	19	19	19	19
Umpu Semenguk	13
Bahuga	11	11	11	11	11
Buay Bahuga	9	9	9	9	9
Bumi Agung	10	10	10	10	10
Pakuan Ratu	19	19	19	19	19
Negara Batin	15	15	15	15	15
Negeri Besar	13	13	13	13	13
Way Kanan	227	227	227	227	227

Catatan/Note: ¹Termasuk Unit Permukiman Transmigrasi (UPT)/Include Transmigration Settlement Unit
Sumber/Source: Peraturan Kepala Badan Pusat Statistik Nomor 1 Tahun 2021 Tanggal 5 Februari 2021 tentang Perubahan Atas Peraturan Kepala Badan Pusat Statistik Nomor 3 Tahun 2020 tentang Kode dan Nama Wilayah Kerja Statistik Tahun 2021/Chief Statistician Regulation Number 1/2021, February 5 2021, as a revision of Chief Statistician Regulation Number 3 of 2020 on Code and Name of Regional Level of Data Collection.

2.2 DEWAN PERWAKILAN RAKYAT DAERAH REGIONAL HOUSE OF REPRESENTATIVE

Tabel 2.2.1 Jumlah Anggota Dewan Perwakilan Rakyat Daerah Menurut Fraksi dan Jenis Kelamin di Kabupaten Way Kanan, 2021
Number of Regional House of Representatives's Members by Fractions and Sex in Way Kanan Regency 2021

Partai Politik <i>Political Parties</i>	Laki-laki <i>Male</i>	Perempuan <i>Female</i>	Jumlah <i>Total</i>
(1)	(2)	(3)	(4)
Fraksi Partai Demokrat	10	1	11
Fraksi PDIP	4	-	4
Fraksi Partai Gerindra	3	1	4
Fraksi Partai Golkar dan Hanura	4	1	5
Fraksi Partai NasDem	4	1	5
Fraksi PKB	5	-	5
Fraksi PAN dan PKS	6	-	6
Jumlah/Total	36	4	40

Catatan/Note: -

Sumber/Source: Sekretariat DPRD Kabupaten Way Kanan/*Secretariat of Way Kanan Regency House of Representatives*

Tabel
Table 2.2.2

Jumlah Anggota Dewan Perwakilan Rakyat Daerah Menurut Pendidikan Tertinggi dan Jenis Kelamin di Kabupaten Way Kanan, 2021
Number of Regional House of Representatives's Members by Education Attained and Sex in Way Kanan Regency 2021

Pendidikan Tertinggi Education Attained	Laki-laki Male	Perempuan Female	Jumlah Total
(1)	(2)	(3)	(4)
Kurang dari SLTA/Sederajat <i>Less than Upper Secondary Schools</i>	-	-	-
SLTA/Sederajat <i>Upper Secondary Schools</i>	23	-	23
D1 s/d D3 <i>Academy/Diploma</i>	-	1	1
DIV / S1 <i>Bachelor Degree</i>	11	1	12
S2/S3 <i>Post Degree</i>	2	2	4
Jumlah/Total	36	4	40

Catatan/Note: -

Sumber/Source: Sekretariat DPRD Kabupaten Way Kanan/ *Secretariat of Way Kanan Regency House of Representatives*

Tabel
Table 2.2.3

Jumlah Anggota Dewan Perwakilan Rakyat Daerah Menurut Kelompok Umur dan Jenis Kelamin di Kabupaten Way Kanan, 2021
Number of Regional House of Representatives's Members by Age Group and Sex in Way Kanan Regency 2021

Kelompok Umur Age Group	Laki-laki Male	Perempuan Female	Jumlah Total
(1)	(2)	(3)	(4)
21 - 35	10	1	11
36 - 49	25	3	28
50 - 59	1	-	1
≥ 60	-	-	-
Jumlah/Total	36	4	40

Catatan/Note: -

Sumber/Source: Sekretariat DPRD Kabupaten Way Kanan/Secretariat of Way Kanan Regency House of Representatives

Tabel
Table 2.2.4

Jumlah Produk Hukum Menurut Jenisnya di Kabupaten Way Kanan, 2019 - 2021
Number of Legal Product by Type in Way Kanan Regency, 2019 - 2021

Jenis Type	2018	2019	2020	2021
(1)	(2)	(3)	(4)	(5)
Peraturan Daerah	17	9	10	4
Peraturan Bupati	55	45	44	30
SK Bupati	455	458	169	241
Jumlah/Total	527	512	223	275

Catatan/Note: -

Sumber/Source: Sekretariat Daerah Bagian Hukum Kabupaten Way Kanan/Regional Secretariat of Way Kanan Regency

2.3 SUMBER DAYA MANUSIA HUMAN RESOURCES

Tabel 2.3.1 Jumlah Pegawai Negeri Sipil Menurut Jabatan dan Jenis Kelamin di Kabupaten Way Kanan, Desember 2020 dan Desember 2021
Number of Civil Servants by Occupation and Sex in Way Kanan Regency, December 2020 and December 2021

Jabatan <i>Occupation</i>	2020		Jumlah <i>Total</i>
	Laki-laki <i>Male</i>	Perempuan <i>Female</i>	
(1)	(2)	(3)	(4)
Jabatan Pimpinan Tinggi Utama <i>Senior Executives</i>	-	-	-
Jabatan Pimpinan Tinggi Madya <i>Middle Executives</i>	-	-	-
Jabatan Pimpinan Tinggi Pratama <i>Junior Executives</i>	32	2	34
Administrator/ <i>Administrator</i>	136	28	164
Pengawas/ <i>Supervisor</i>	373	192	565
Eselon V/ <i>5th Echelon</i>	-	-	-
Jabatan Fungsional Dosen <i>Certain Functional Position for Lecturer</i>	-	-	-
Jabatan Fungsional Guru <i>Certain Functional Position for Teacher</i>	937	1 469	2 406
Jabatan Fungsional Medis <i>Certain Functional Position for Medical Field</i>	97	507	604
Jabatan Fungsional Teknis <i>Certain Functional Position for Technical Field</i>	70	23	93
Jabatan Fungsional Umum/ <i>Pelaksana</i> <i>General Functional Position</i>	733	563	1 296
Jumlah/<i>Total</i>	2 378	2 784	5 162

Lanjutan Tabel/*Continued Table 2.3.1*

Jabatan <i>Occupation</i>	2021		
	Laki-laki <i>Male</i>	Perempuan <i>Female</i>	Jumlah <i>Total</i>
(1)	(5)	(6)	(7)
Jabatan Pimpinan Tinggi Utama <i>Senior Executives</i>	-	-	-
Jabatan Pimpinan Tinggi Madya <i>Middle Executives</i>	-	-	-
Jabatan Pimpinan Tinggi Pratama <i>Junior Executives</i>	34	2	36
Administrator/ <i>Administrator</i>	136	29	165
Pengawas/ <i>Supervisor</i>	372	210	582
Eselon V/ <i>5th Echelon</i>	1	-	1
Jabatan Fungsional Dosen <i>Certain Functional Position for Lecturer</i>	-	-	-
Jabatan Fungsional Guru <i>Certain Functional Position for Teacher</i>	897	1 437	2 334
Jabatan Fungsional Medis <i>Certain Functional Position for Medical Field</i>	132	562	694
Jabatan Fungsional Teknis <i>Certain Functional Position for Technical Field</i>	88	35	123
Jabatan Fungsional Umum/Pelaksana <i>General Functional Position</i>	611	455	1 066
Jumlah/Total	2 271	2 730	5 001

Sumber/*Source*: Badan Kepegawaian Negara (BKN)/*National Civil Service Agency*

Tabel
Table 2.3.2

Jumlah Pegawai Negeri Sipil Menurut Tingkat Pendidikan dan Jenis Kelamin di Kabupaten Way Kanan, Desember 2020 dan Desember 2021
Number of Civil Servants by Educational Level and Sex in Way Kanan Regency, December 2020 and December 2021

Tingkat Pendidikan <i>Educational Level</i>	2020		
	Laki-laki <i>Male</i>	Perempuan <i>Female</i>	Jumlah <i>Total</i>
(1)	(2)	(3)	(4)
Sekolah Dasar (SD) <i>Primary School</i>	7	1	8
Sekolah Menengah Pertama (SMP) <i>Junior High School</i>	18	3	21
Sekolah Menengah Atas (SMA) <i>Senior High School</i>	365	179	544
Diploma I/Akta I <i>Diploma I/Akta I</i>	5	5	10
Diploma II/Akta II <i>Diploma II/Akta II</i>	116	105	221
Diploma III/Akta III <i>Diploma III/Akta III</i>	110	462	572
Diploma IV/Akta IV <i>Diploma IV/Akta IV</i>	22	57	79
S1/Sarjana <i>Under Graduate/Bachelor</i>	1 411	1 779	3 190
S2/Pasca Sarjana <i>Graduate</i>	324	193	517
S3/Doktor/Ph.D <i>Post Graduate</i>	-	-	-
Jumlah/Total	2 378	2 784	5 162

Lanjutan Tabel/*Continued Table 2.3.2*

Tingkat Pendidikan <i>Educational Level</i>	2021		
	Laki-laki <i>Male</i>	Perempuan <i>Female</i>	Jumlah <i>Total</i>
(1)	(5)	(6)	(7)
Sekolah Dasar (SD) <i>Primary School</i>	6	-	6
Sekolah Menengah Pertama (SMP) <i>Junior High School</i>	18	3	21
Sekolah Menengah Atas (SMA) <i>Senior High School</i>	329	165	494
Diploma I/Akta I <i>Diploma I/Akta I</i>	3	5	8
Diploma II/Akta II <i>Diploma II/Akta II</i>	103	90	193
Diploma III/Akta III <i>Diploma III/Akta III</i>	106	453	559
Diploma IV/Akta IV <i>Diploma IV/Akta IV</i>	19	63	82
S1/Sarjana <i>Under Graduate/Bachelor</i>	1 367	1 757	3 124
S2/Pasca Sarjana <i>Graduate</i>	320	194	514
S3/Doktor/Ph.D <i>Post Graduate</i>	-	-	-
Jumlah/Total	2 271	2 730	5 001

Sumber/*Source*: Badan Kepegawaian Negara (BKN)/*National Civil Service Agency*

Tabel
Table 2.3.3

Jumlah Pegawai Negeri Sipil Menurut Tingkat Kepangkatan dan Jenis Kelamin di Kabupaten Way Kanan, Desember 2020 dan Desember 2021
Number of Civil Servants by Hierarchy and Sex in Way Kanan Regency, December 2020 and December 2021

Pangkat/Golongan/Ruang Hierarchy	2020		
	Laki-laki Male	Perempuan Female	Jumlah Total
(1)	(2)	(3)	(4)
Golongan I/Range I	20	6	26
1. I/A (Juru Muda)/Junior Clerk	-	-	-
2. I/B (Juru Muda Tingkat I)/First Class Junior Clerk	4	2	6
3. I/C (Juru)/Clerk	8	1	9
4. I/D (Juru Tingkat I)/First Class Clerk	8	3	11
Golongan II/Range II	361	439	800
5. II/A (Pengatur Muda)/Junior Supervisor	32	10	42
6. II/B (Pengatur Muda Tingkat I) First Class Junior Supervisor	96	81	177
7. II/C (Pengatur)/Supervisor	143	126	269
8. II/D (Pengatur Tingkat I)/First Class Supervisor	90	222	312
Golongan III/Range III	1 335	1 760	3 095
9. III/A (Penata Muda)/Junior Superintendent	287	379	666
10. III/B (Penata Muda Tingkat I) First Class Junior Superintendent	243	435	678
11. III/C (Penata)/Superintendent	401	543	944
12. III/D (Penata Tingkat I)/First Class Superintendent	404	403	807
Golongan IV/Range IV	662	579	1 241
13. IV/A (Pembina)/Administrator	400	330	730
14. IV/B (Pembina Tingkat I)/First Class Administrator	236	246	482
15. IV/C (Pembina Utama Muda)/Junior Administrator	26	3	29
16. IV/D (Pembina Utama Madya)/Middle Administrator	-	-	-
17. IV/E (Pembina Utama)/Senior Administrator	-	-	-
Jumlah/Total	2 378	2 784	5 162

Lanjutan Tabel/Continued Table 2.3.3

Pangkat/Golongan/Ruang Hierarchy	2021		
	Laki-laki Male	Perempuan Female	Jumlah Total
(1)	(5)	(6)	(7)
Golongan I/Range I	20	4	24
1. I/A (Juru Muda)/Junior Clerk	-	-	-
2. I/B (Juru Muda Tingkat I)/First Class Junior Clerk	4	-	4
3. I/C (Juru)/Clerk	8	1	9
4. I/D (Juru Tingkat I)/First Class Clerk	8	3	11
Golongan II/Range II	330	405	735
5. II/A (Pengatur Muda)/Junior Supervisor	20	10	30
6. II/B (Pengatur Muda Tingkat I) First Class Junior Supervisor	92	76	168
7. II/C (Pengatur)/Supervisor	123	110	233
8. II/D (Pengatur Tingkat I)/First Class Supervisor	95	209	304
Golongan III/Range III	1 284	1 728	3 012
9. III/A (Penata Muda)/Junior Superintendent	247	316	563
10. III/B (Penata Muda Tingkat I) First Class Junior Superintendent	256	433	689
11. III/C (Penata)/Superintendent	353	516	869
12. III/D (Penata Tingkat I)/First Class Superintendent	428	463	891
Golongan IV/Range IV	637	593	1 230
13. IV/A (Pembina)/Administrator	367	330	697
14. IV/B (Pembina Tingkat I)/First Class Administrator	243	260	503
15. IV/C (Pembina Utama Muda)/Junior Administrator	26	3	29
16. IV/D (Pembina Utama Madya)/Middle Administrator	1	-	1
17. IV/E (Pembina Utama)/Senior Administrator	-	-	-
Jumlah/Total	2 271	2 730	5 001

Sumber/Source: Badan Kepegawaian Negara (BKN)/National Civil Service Agency

Tabel
Table 2.3.4

Jumlah Pegawai Negeri Sipil¹ Menurut Dinas/Instansi Pemerintah dan Jenis Kelamin di Kabupaten Way Kanan, Desember 2020 dan Desember 2021
Number of Civil Servants¹ by Government Agencies and Sex in Way Kanan Regency, December 2020 and December 2021

Dinas/Instansi Pemerintahan <i>Government Agencies</i>	2020		
	Laki-laki <i>Male</i>	Perempuan <i>Female</i>	Jumlah <i>Total</i>
(1)	(2)	(3)	(4)
Pemerintah Kabupaten Way Kanan (Staf Ahli Bupati) <i>Way Kanan Government (Mayor's Expert Staff)</i>	2	-	2
Sekretariat Daerah Kabupaten Way Kanan <i>Regional Secretariat of Way Kanan Regency</i>	60	17	77
Sekretariat DPRD <i>Secretariat of The Regional House of Representatives</i>	16	14	30
Inspektorat Kabupaten Way Kanan <i>Inspectorate of Way Kanan Regency</i>	39	23	62
Badan Kepegawaian dan Pengembangan Sumber Daya Manusia <i>Regional Agency for Employee Affairs and Development of Human Resources</i>	17	10	27
Badan Perencanaan Pembangunan Daerah <i>Agency for Regional Development Planning</i>	19	9	28
Badan Pendapatan Daerah <i>Agency for Regional Revenue</i>	8	8	16
Badan Pengelola Keuangan dan Aset Daerah <i>Regional Agency for Asset and Financial Management</i>	18	17	35
Badan Penanggulangan Bencana Daerah <i>Regional Agency for Disaster Management</i>	16	3	19
Badan Satuan Polisi Pamong Praja <i>Regional Agency for Police Officers Civil Service</i>	35	1	36
Badan Kesatuan Bangsa dan Politik <i>Regional Agency for National Unity and Politics</i>	13	5	18
RSUD Zainal Abidin Pagar Alam Kabupaten Way Kanan <i>Zainal Abidin Pagar Alam Regional General Hospital</i>	75	95	170
Dinas Pekerjaan Umum <i>Regional Office of Public Works</i>	54	12	66
Dinas Tanaman Pangan, Hortikultura dan Peternakan <i>Regional Office of Food Crops, Horticulture dan Livestock</i>	39	24	63
Dinas Perkebunan <i>Regional Office of Plantation</i>	18	4	22

Lanjutan Tabel/Continued Table 2.3.4

Dinas/Instansi Pemerintahan <i>Government Agencies</i>	2020		
	Laki-laki <i>Male</i>	Perempuan <i>Female</i>	Jumlah <i>Total</i>
(1)	(2)	(3)	(4)
Dinas Perikanan <i>Regional Office of Fisheries</i>	11	5	16
Dinas Penanaman Modal dan Pelayanan Terpadu Satu Pintu <i>Regional Office of Investment and One-Door Integrated Service</i>	13	16	29
Dinas Lingkungan Hidup <i>Regional Office of Environment</i>	13	6	19
Dinas Pendidikan dan Kebudayaan <i>Regional Office of Education and Culture</i>	30	15	45
Dinas Kesehatan <i>Regional Office of Health</i>	18	12	30
Dinas Kependudukan dan Pencatatan Sipil <i>Regional Office of Citizenship and Civil Registration</i>	14	12	26
Dinas Pemberdayaan Masyarakat dan Kampung <i>Regional office of Society Empowerment Service</i>	17	5	22
Dinas Koperasi, Usaha Kecil, dan Menengah <i>Regional Office of Cooperatives</i>	10	7	17
Dinas Perhubungan <i>Regional Office of Transportation</i>	18	2	20
Dinas Pemuda, Olahraga, dan Pariwisata <i>Regional Office of Youth, Sports, and Tourism</i>	15	9	24
Dinas Sosial <i>Regional Office of Social Affairs</i>	15	9	24
Dinas Ketahanan Pangan <i>Regional Office of Food Security</i>	8	4	12
Dinas Perindustrian dan Perdagangan <i>Regional Office of Industry and Trading</i>	14	9	23
Dinas Pemberdayaan Perempuan, Perlindungan Anak dan Pengendalian Penduduk dan Keluarga Berencana <i>Regional Office of Women's Empowerment, Children Protection, Population Control and Family Planning</i>	7	20	27

Lanjutan Tabel/Continued Table 2.3.4

Dinas/Instansi Pemerintahan Government Agencies	2020		
	Laki-laki Male	Perempuan Female	Jumlah Total
	(1)	(2)	(3)
Dinas Perpustakaan dan Kearsipan <i>Regional Office of Public Library and Archives</i>	4	13	17
Dinas Komunikasi dan Informatika <i>Regional Office of Communication and Information</i>	12	8	20
Dinas Tenaga Kerja dan Transmigrasi <i>Regional Office of Manpower and Transmigration</i>	13	6	19
UPTD SKB Dinas Pendidikan <i>Technical Implementation Unit : Branch Office of Education</i>	1	1	2
Kecamatan <i>Subdistrict</i>	212	49	261
Kelurahan <i>Kelurahan</i>	25	12	37
Puskesmas Kabupaten Way Kanan <i>Public Health Center of Way Kanan Regency</i>	102	541	643
Sekolah Menengah Pertama <i>Junior High School</i>	441	406	847
Sekolah Dasar <i>Primary School</i>	737	1 273	2 010
Taman Kanak-Kanak <i>Kindergarten School</i>	22	21	43
Pegawai Tidak Jelas <i>Unclear Employee</i>	26	26	52
Pensiun BUP/Janda/Duda - SK belum terbit <i>Pensions/ Widow/ Widower - A Degree Hasn't Yet Been Issued</i>	54	32	86
UPT-UPT/Technical Implementation Units	97	23	120
Jumlah/Total	2 378	2 784	5 162

Lanjutan Tabel/*Continued Table 2.3.4*

Dinas/Instansi Pemerintahan <i>Government Agencies</i>	2021		
	Laki-laki <i>Male</i>	Perempuan <i>Female</i>	Jumlah <i>Total</i>
(1)	(5)	(6)	(7)
Pemerintah Kabupaten Way Kanan (Staf Ahli Bupati) <i>Way Kanan Government (Mayor's Expert Staff)</i>	3	-	3
Sekretariat Daerah Kabupaten Way Kanan <i>Regional Secretariat of Way Kanan Regency</i>	64	16	80
Sekretariat DPRD <i>Secretariat of The Regional House of Representatives</i>	17	10	27
Inspektorat Kabupaten Way Kanan <i>Inspectorate of Way Kanan Regency</i>	42	23	65
Badan Kepegawaian dan Pengembangan Sumber Daya Manusia <i>Regional Agency for Employee Affairs and Development of Human Resources</i>	18	12	30
Badan Perencanaan Pembangunan Daerah <i>Agency for Regional Development Planning</i>	19	9	28
Badan Pendapatan Daerah <i>Agency for Regional Revenue</i>	11	10	21
Badan Pengelola Keuangan dan Aset Daerah <i>Regional Agency for Asset and Financial Management</i>	18	20	38
Badan Penanggulangan Bencana Daerah <i>Regional Agency for Disaster Management</i>	15	4	19
Badan Satuan Polisi Pamong Praja <i>Regional Agency for Police Officers Civil Service</i>	36	-	36
Badan Kesatuan Bangsa dan Politik <i>Regional Agency for National Unity and Politics</i>	13	6	19
RSUD Zainal Abidin Pagar Alam Kabupaten Way Kanan <i>Zainal Abidin Pagar Alam Regional General Hospital</i>	51	90	141
Dinas Pekerjaan Umum <i>Regional Office of Public Works</i>	68	12	80
Dinas Tanaman Pangan, Hortikultura dan Peternakan <i>Regional Office of Food Crops, Horticulture dan Livestock</i>	51	34	85
Dinas Perkebunan <i>Regional Office of Plantation</i>	16	6	22

Lanjutan Tabel/Continued Table 2.3.4

Dinas/Instansi Pemerintahan <i>Government Agencies</i>	2021		
	Laki-laki <i>Male</i>	Perempuan <i>Female</i>	Jumlah <i>Total</i>
(1)	(5)	(6)	(7)
Dinas Perikanan <i>Regional Office of Fisheries</i>	12	5	17
Dinas Penanaman Modal dan Pelayanan Terpadu Satu Pintu <i>Regional Office of Investment and One-Door Integrated Service</i>	15	15	30
Dinas Lingkungan Hidup <i>Regional Office of Environment</i>	11	10	21
Dinas Pendidikan dan Kebudayaan <i>Regional Office of Education and Culture</i>	50	18	68
Dinas Kesehatan <i>Regional Office of Health</i>	18	16	34
Dinas Kependudukan dan Pencatatan Sipil <i>Regional Office of Citizenship and Civil Registration</i>	12	13	25
Dinas Pemberdayaan Masyarakat dan Kampung <i>Regional office of Society Empowerment Service</i>	15	7	22
Dinas Koperasi, Usaha Kecil, dan Menengah <i>Regional Office of Cooperatives</i>	9	9	18
Dinas Perhubungan <i>Regional Office of Transportation</i>	17	3	20
Dinas Pemuda, Olahraga, dan Pariwisata <i>Regional Office of Youth, Sports, and Tourism</i>	15	7	22
Dinas Sosial <i>Regional Office of Social Affairs</i>	15	9	24
Dinas Ketahanan Pangan <i>Regional Office of Food Security</i>	8	6	14
Dinas Perindustrian dan Perdagangan <i>Regional Office of Industry and Trading</i>	13	8	21
Dinas Pemberdayaan Perempuan, Perlindungan Anak dan Pengendalian Penduduk dan Keluarga Berencana <i>Regional Office of Women's Empowerment, Children Protection, Population Control and Family Planning</i>	20	8	28

Lanjutan Tabel/*Continued Table 2.3.4*

Dinas/Instansi Pemerintahan <i>Government Agencies</i>	2021		
	Laki-laki <i>Male</i>	Perempuan <i>Female</i>	Jumlah <i>Total</i>
(1)	(5)	(6)	(7)
Dinas Perpustakaan dan Kearsipan <i>Regional Office of Public Library and Archives</i>	5	11	16
Dinas Komunikasi dan Informatika <i>Regional Office of Communication and Information</i>	15	8	23
Dinas Tenaga Kerja dan Transmigrasi <i>Regional Office of Manpower and Transmigration</i>	14	6	20
UPTD SKB Dinas Pendidikan <i>Technical Implementation Unit : Branch Office of Education</i>	6	8	14
Kecamatan <i>Subdistrict</i>	196	52	248
Kelurahan <i>Kelurahan</i>	30	11	41
Puskesmas Kabupaten Way Kanan <i>Public Health Center of Way Kanan Regency</i>	135	537	672
Sekolah Menengah Pertama <i>Junior High School</i>	308	366	674
Sekolah Dasar <i>Primary School</i>	702	1 243	1 945
Taman Kanak-Kanak <i>Kindergarten School</i>	-	43	43
Pegawai Tidak Jelas <i>Unclear Employee</i>	55	27	82
Pensiun BUP/Janda/Duda - SK belum terbit <i>Pensions/ Widow/ Widower - A Degree Hasn't Yet Been Issued</i>	-	3	3
UPT-UPT/ <i>Technical Implementation Units</i>	133	29	162
Jumlah/Total	2 271	2 730	5 001

Catatan/Note: Hanya mencakup PNS dalam lingkup Pemerintahan Kabupaten Way Kanan (PNS Kabupaten/Kota)
Only covers civil servants within the Way Kanan Regency Government (Regency/Municipality Civil Servants)

Sumber/Source: Badan Kepegawaian dan Pengembangan Sumber Daya Manusia Kabupaten Way Kanan/*Human Resources and Human Resources Development Agency of Way Kanan Regency*

Tabel
Table 2.3.5

Jumlah Pegawai Negeri Sipil¹ Menurut Dinas/Instansi Pemerintah dan Golongan Kepangkatan di Kabupaten Way Kanan, Desember 2020 dan Desember 2021
Number of Civil Servants¹ by Government Agencies and Rank in Way Kanan Regency, December 2020 and December 2021

Dinas/Instansi Pemerintahan Government Agencies	2020				Jumlah Total
	Gol I	Gol II	Gol III	Gol IV	
(1)	(2)	(3)	(4)	(5)	(6)
Pemerintah Kabupaten Way Kanan (Staf Ahli Bupati) Way Kanan Government (Mayor's Expert Staff)	-	-	-	2	2
Sekretariat Daerah Kabupaten Way Kanan Regional Secretariat of Way Kanan Regency	-	5	51	21	77
Sekretariat DPRD Secretariat of The Regional House of Representatives	-	3	24	3	30
Inspektorat Kabupaten Way Kanan Inspectorate of Way Kanan Regency	-	4	51	7	62
Badan Kepegawaian dan Pengembangan Sumber Daya Manusia Regional Agency for Employee Affairs and Development of Human Resources	-	2	20	5	27
Badan Perencanaan Pembangunan Daerah Agency for Regional Development Planning	-	3	20	5	28
Badan Pendapatan Daerah Agency for Regional Revenue	-	-	10	6	16
Badan Pengelola Keuangan dan Aset Daerah Regional Agency for Asset and Financial Management	-	1	28	6	35
Badan Penanggulangan Bencana Daerah Regional Agency for Disaster Management	-	2	12	5	19
Badan Satuan Polisi Pamong Praja Regional Agency for Police Officers Civil Service	-	17	17	2	36
Badan Kesatuan Bangsa dan Politik Regional Agency for National Unity and Politics	-	4	11	3	18
RSUD Zainal Abidin Pagar Alam Kabupaten Way Kanan Zainal Abidin Pagar Alam Regional General Hospital	1	22	120	27	170
Dinas Pekerjaan Umum Regional Office of Public Works	-	21	41	4	66
Dinas Tanaman Pangan, Hortikultura dan Peternakan Regional Office of Food Crops, Horticulture dan Livestock	-	12	43	8	63
Dinas Perkebunan Regional Office of Plantation	-	2	17	3	22

Lanjutan Tabel/*Continued Table 2.3.5*

Dinas/Instansi Pemerintahan <i>Government Agencies</i>	2020				Jumlah <i>Total</i>
	Gol I	Gol II	Gol III	Gol IV	
(1)	(2)	(3)	(4)	(5)	(6)
Dinas Perikanan <i>Regional Office of Fisheries</i>	-	1	11	4	16
Dinas Penanaman Modal dan Pelayanan Terpadu Satu Pintu <i>Regional Office of Investment and One-Door Integrated Service</i>	-	2	22	5	29
Dinas Lingkungan Hidup <i>Regional Office of Environment</i>	-	3	13	3	19
Dinas Pendidikan dan Kebudayaan <i>Regional Office of Education and Culture</i>	-	1	25	19	45
Dinas Kesehatan <i>Regional Office of Health</i>	-	1	23	6	30
Dinas Kependudukan dan Pencatatan Sipil <i>Regional Office of Citizenship and Civil Registration</i>	-	1	20	5	26
Dinas Pemberdayaan Masyarakat dan Kampung <i>Regional office of Society Empowerment Service</i>	-	3	14	5	22
Dinas Koperasi, Usaha Kecil, dan Menengah <i>Regional Office of Cooperatives</i>	-	-	14	3	17
Dinas Perhubungan <i>Regional Office of Transportation</i>	-	4	12	4	20
Dinas Pemuda, Olahraga, dan Pariwisata <i>Regional Office of Youth, Sports, and Tourism</i>	-	2	16	6	24
Dinas Sosial <i>Regional Office of Social Affairs</i>	-	1	18	5	24
Dinas Ketahanan Pangan <i>Regional Office of Food Security</i>	-	-	7	5	12
Dinas Perindustrian dan Perdagangan <i>Regional Office of Industry and Trading</i>	-	3	17	3	23
Dinas Pemberdayaan Perempuan, Perlindungan Anak dan Pengendalian Penduduk dan Keluarga Berencana <i>Regional Office of Women's Empowerment, Children Protection, Population Control and Family Planning</i>	-	-	22	5	27

Lanjutan Tabel/Continued Table 2.3.5

Dinas/Instansi Pemerintahan Government Agencies	2020				Jumlah Total
	Gol I	Gol II	Gol III	Gol IV	
(1)	(2)	(3)	(4)	(5)	(6)
Dinas Perpustakaan dan Kearsipan <i>Regional Office of Public Library and Archives</i>	-	2	12	3	17
Dinas Komunikasi dan Informatika <i>Regional Office of Communication and Information</i>	-	1	16	3	20
Dinas Tenaga Kerja dan Transmigrasi <i>Regional Office of Manpower and Transmigration</i>	-	3	12	4	19
UPTD SKB Dinas Pendidikan <i>Technical Implementation Unit : Branch Office of Education</i>	-	-	1	1	2
Kecamatan <i>Subdistrict</i>	6	63	167	25	261
Kelurahan <i>Kelurahan</i>	1	7	29	-	37
Puskesmas Kabupaten Way Kanan <i>Public Health Center of Way Kanan Regency</i>	-	277	341	25	643
Sekolah Menengah Pertama <i>Junior High School</i>	4	53	570	220	847
Sekolah Dasar <i>Primary School</i>	12	252	1 074	672	2 010
Taman Kanak-Kanak <i>Kindergarten School</i>	-	4	28	11	43
Pegawai Tidak Jelas <i>Unclear Employee</i>		7	33	12	52
Pensiun BUP/Janda/Duda - SK belum terbit <i>Pensions/ Widow/ Widower - A Degree Hasn't Yet Been Issued</i>	-	2	6	78	86
UPT-UPT/Technical Implementation Units	2	9	107	2	120
Jumlah/Total	26	800	3 095	1 241	5 162

Lanjutan Tabel/*Continued Table 2.3.5*

Dinas/Instansi Pemerintahan <i>Government Agencies</i>	2021				Jumlah <i>Total</i>
	Gol I	Gol II	Gol III	Gol IV	
(1)	(7)	(8)	(9)	(10)	(11)
Pemerintah Kabupaten Way Kanan (Staf Ahli Bupati) <i>Way Kanan Government (Mayor's Expert Staff)</i>	-	-	-	3	3
Sekretariat Daerah Kabupaten Way Kanan <i>Regional Secretariat of Way Kanan Regency</i>	-	7	51	22	80
Sekretariat DPRD <i>Secretariat of The Regional House of Representatives</i>	-	3	20	4	27
Inspektorat Kabupaten Way Kanan <i>Inspectorate of Way Kanan Regency</i>	-	4	52	9	65
Badan Kepegawaian dan Pengembangan Sumber Daya Manusia <i>Regional Agency for Employee Affairs and Development of Human Resources</i>	-	3	22	5	30
Badan Perencanaan Pembangunan Daerah <i>Agency for Regional Development Planning</i>	-	3	21	4	28
Badan Pendapatan Daerah <i>Agency for Regional Revenue</i>	-	2	15	4	21
Badan Pengelola Keuangan dan Aset Daerah <i>Regional Agency for Asset and Financial Management</i>	-	3	29	6	38
Badan Penanggulangan Bencana Daerah <i>Regional Agency for Disaster Management</i>	-	2	14	3	19
Badan Satuan Polisi Pamong Praja <i>Regional Agency for Police Officers Civil Service</i>	-	15	18	3	36
Badan Kesatuan Bangsa dan Politik <i>Regional Agency for National Unity and Politics</i>	-	4	11	4	19
RSUD Zainal Abidin Pagar Alam Kabupaten Way Kanan <i>Zainal Abidin Pagar Alam Regional General Hospital</i>	1	25	97	18	141
Dinas Pekerjaan Umum <i>Regional Office of Public Works</i>	1	31	44	4	80
Dinas Tanaman Pangan, Hortikultura dan Peternakan <i>Regional Office of Food Crops, Horticulture dan Livestock</i>	-	19	47	19	85
Dinas Perkebunan <i>Regional Office of Plantation</i>	-	2	16	4	22

Lanjutan Tabel/Continued Table 2.3.5

Dinas/Instansi Pemerintahan Government Agencies	2021				Jumlah Total
	Gol I	Gol II	Gol III	Gol IV	
(1)	(7)	(8)	(9)	(10)	(11)
Dinas Perikanan <i>Regional Office of Fisheries</i>	-	1	12	4	17
Dinas Penanaman Modal dan Pelayanan Terpadu Satu Pintu <i>Regional Office of Investment and One-Door Integrated Service</i>	-	2	22	6	30
Dinas Lingkungan Hidup <i>Regional Office of Environment</i>	-	3	14	4	21
Dinas Pendidikan dan Kebudayaan <i>Regional Office of Education and Culture</i>	-	1	29	38	68
Dinas Kesehatan <i>Regional Office of Health</i>	-	1	28	5	34
Dinas Kependudukan dan Pencatatan Sipil <i>Regional Office of Citizenship and Civil Registration</i>	-	1	20	4	25
Dinas Pemberdayaan Masyarakat dan Kampung <i>Regional office of Society Empowerment Service</i>	-	2	14	6	22
Dinas Koperasi, Usaha Kecil, dan Menengah <i>Regional Office of Cooperatives</i>	-	1	13	4	18
Dinas Perhubungan <i>Regional Office of Transportation</i>	-	4	12	4	20
Dinas Pemuda, Olahraga, dan Pariwisata <i>Regional Office of Youth, Sports, and Tourism</i>	-	2	16	4	22
Dinas Sosial <i>Regional Office of Social Affairs</i>	-	1	17	6	24
Dinas Ketahanan Pangan <i>Regional Office of Food Security</i>	-	-	9	5	14
Dinas Perindustrian dan Perdagangan <i>Regional Office of Industry and Trading</i>	-	3	16	2	21
Dinas Pemberdayaan Perempuan, Perlindungan Anak dan Pengendalian Penduduk dan Keluarga Berencana <i>Regional Office of Women's Empowerment, Children Protection, Population Control and Family Planning</i>	-	-	23	5	28

Lanjutan Tabel/*Continued Table 2.3.5*

Dinas/Instansi Pemerintahan <i>Government Agencies</i>	2021				Jumlah <i>Total</i>
	Gol I	Gol II	Gol III	Gol IV	
(1)	(7)	(8)	(9)	(10)	(11)
Dinas Perpustakaan dan Kearsipan <i>Regional Office of Public Library and Archives</i>	-	2	11	3	16
Dinas Komunikasi dan Informatika <i>Regional Office of Communication and Information</i>	-	2	18	3	23
Dinas Tenaga Kerja dan Transmigrasi <i>Regional Office of Manpower and Transmigration</i>	-	3	11	6	20
UPTD SKB Dinas Pendidikan <i>Technical Implementation Unit : Branch Office of Education</i>	-	1	12	1	14
Kecamatan <i>Subdistrict</i>	5	63	158	22	248
Kelurahan <i>Kelurahan</i>	2	7	32	-	41
Puskesmas Kabupaten Way Kanan <i>Public Health Center of Way Kanan Regency</i>	1	241	400	30	672
Sekolah Menengah Pertama <i>Junior High School</i>	4	45	414	211	674
Sekolah Dasar <i>Primary School</i>	7	197	1 045	696	1 945
Taman Kanak-Kanak <i>Kindergarten School</i>	-	2	39	2	43
Pegawai Tidak Jelas <i>Unclear Employee</i>	-	11	37	34	82
Pensiun BUP/Janda/Duda - SK belum terbit <i>Pensions/ Widow/ Widower - A Degree Hasn't Yet Been Issued</i>	-	-	-	3	3
UPT-UPT/ <i>Technical Implementation Units</i>	3	16	133	10	162
Jumlah/Total	24	735	3 012	1 230	5 001

Catatan/Note: Hanya mencakup PNS dalam lingkup Pemerintahan Kabupaten Way Kanan (PNS Kabupaten/Kota)
Only covers civil servants within the Way Kanan Regency Government (Regency/Municipality Civil Servants)

Sumber/Source: Badan Kepegawaian dan Pengembangan Sumber Daya Manusia Kabupaten Way Kanan/*Human Resources and Human Resources Development Agency of Way Kanan Regency*

Tabel
Table 2.3.6**Jumlah Pegawai Negeri Sipil¹ Menurut Dinas/Instansi Pemerintah dan Tingkat Pendidikan di Kabupaten Way Kanan, Desember 2020 dan Desember 2021**
Number of Civil Servants¹ by Government Agencies and Educational Level in Way Kanan Regency, December 2020 and December 2021

Dinas/Instansi Pemerintahan Government Agencies	2020		
	Sampai dengan SD	SMP/ Sederajat	SMA/ Sederajat
(1)	(2)	(3)	(4)
Pemerintah Kabupaten Way Kanan (Staf Ahli Bupati) Way Kanan Government (Mayor's Expert Staff)	-	-	-
Sekretariat Daerah Kabupaten Way Kanan Regional Secretariat of Way Kanan Regency	-	-	5
Sekretariat DPRD Secretariat of The Regional House of Representatives	-	-	3
Inspektorat Kabupaten Way Kanan Inspectorate of Way Kanan Regency	-	1	3
Badan Kepegawaian dan Pengembangan Sumber Daya Manusia Regional Agency for Employee Affairs and Development of Human Resources	-	-	1
Badan Perencanaan Pembangunan Daerah Agency for Regional Development Planning	-	-	4
Badan Pendapatan Daerah Agency for Regional Revenue	-	-	-
Badan Pengelola Keuangan dan Aset Daerah Regional Agency for Asset and Financial Management	-	-	1
Badan Penanggulangan Bencana Daerah Regional Agency for Disaster Management	-	-	4
Badan Satuan Polisi Pamong Praja Regional Agency for Police Officers Civil Service	-	-	17
Badan Kesatuan Bangsa dan Politik Regional Agency for National Unity and Politics	-	-	4
RSUD Zainal Abidin Pagar Alam Kabupaten Way Kanan Zainal Abidin Pagar Alam Regional General Hospital	1	-	8
Dinas Pekerjaan Umum Regional Office of Public Works	-	-	17
Dinas Tanaman Pangan, Hortikultura dan Peternakan Regional Office of Food Crops, Horticulture dan Livestock	-	-	6
Dinas Perkebunan Regional Office of Plantation	-	-	4

Lanjutan Tabel/*Continued Table 2.3.6*

Dinas/Instansi Pemerintahan <i>Government Agencies</i>	2020			
	Diploma I, II	Diploma III	Tingkat Sarjana/Doktor	Jumlah <i>Total</i>
(1)	(5)	(5)	(7)	(8)
Pemerintah Kabupaten Way Kanan (Staf Ahli Bupati) <i>Way Kanan Government (Mayor's Expert Staff)</i>	-	-	2	2
Sekretariat Daerah Kabupaten Way Kanan <i>Regional Secretariat of Way Kanan Regency</i>	-	5	67	77
Sekretariat DPRD <i>Secretariat of The Regional House of Representatives</i>	-	-	27	30
Inspektorat Kabupaten Way Kanan <i>Inspectorate of Way Kanan Regency</i>	-	1	57	62
Badan Kepegawaian dan Pengembangan Sumber Daya Manusia <i>Regional Agency for Employee Affairs and Development of Human Resources</i>	-	1	25	27
Badan Perencanaan Pembangunan Daerah <i>Agency for Regional Development Planning</i>	-	-	24	28
Badan Pendapatan Daerah <i>Agency for Regional Revenue</i>	-	-	16	16
Badan Pengelola Keuangan dan Aset Daerah <i>Regional Agency for Asset and Financial Management</i>	-	-	34	35
Badan Penanggulangan Bencana Daerah <i>Regional Agency for Disaster Management</i>	-	-	15	19
Badan Satuan Polisi Pamong Praja <i>Regional Agency for Police Officers Civil Service</i>	-	-	19	36
Badan Kesatuan Bangsa dan Politik <i>Regional Agency for National Unity and Politics</i>	-	-	14	18
RSUD Zainal Abidin Pagar Alam Kabupaten Way Kanan <i>Zainal Abidin Pagar Alam Regional General Hospital</i>	-	81	80	170
Dinas Pekerjaan Umum <i>Regional Office of Public Works</i>	-	6	43	66
Dinas Tanaman Pangan, Hortikultura dan Peternakan <i>Regional Office of Food Crops, Horticulture dan Livestock</i>	-	16	41	63
Dinas Perkebunan <i>Regional Office of Plantation</i>	-	-	18	22

Lanjutan Tabel/Continued Table 2.3.6

Dinas/Instansi Pemerintahan Government Agencies	2020		
	Sampai dengan SD	SMP/ Sederajat	SMA/ Sederajat
(1)	(2)	(3)	(4)
Dinas Perikanan <i>Regional Office of Fisheries</i>	-	-	1
Dinas Penanaman Modal dan Pelayanan Terpadu Satu Pintu <i>Regional Office of Investment and One-Door Integrated Service</i>	-	-	1
Dinas Lingkungan Hidup <i>Regional Office of Environment</i>	-	-	3
Dinas Pendidikan dan Kebudayaan <i>Regional Office of Education and Culture</i>	-	-	3
Dinas Kesehatan <i>Regional Office of Health</i>	-	-	1
Dinas Kependudukan dan Pencatatan Sipil <i>Regional Office of Citizenship and Civil Registration</i>	-	-	1
Dinas Pemberdayaan Masyarakat dan Kampung <i>Regional office of Society Empowerment Service</i>	-	-	2
Dinas Koperasi, Usaha Kecil, dan Menengah <i>Regional Office of Cooperatives</i>	-	-	-
Dinas Perhubungan <i>Regional Office of Transportation</i>	-	-	4
Dinas Pemuda, Olahraga, dan Pariwisata <i>Regional Office of Youth, Sports, and Tourism</i>	-	-	2
Dinas Sosial <i>Regional Office of Social Affairs</i>	-	-	1
Dinas Ketahanan Pangan <i>Regional Office of Food Security</i>	-	-	-
Dinas Perindustrian dan Perdagangan <i>Regional Office of Industry and Trading</i>	-	-	3
Dinas Pemberdayaan Perempuan, Perlindungan Anak dan Pengendalian Penduduk dan Keluarga Berencana <i>Regional Office of Women's Empowerment, Children Protection, Population Control and Family Planning</i>	-	-	3

Lanjutan Tabel/*Continued Table 2.3.6*

Dinas/Instansi Pemerintahan <i>Government Agencies</i>	2020			
	Diploma I, II	Diploma III	Tingkat Sarjana/Doktor	Jumlah <i>Total</i>
(1)	(5)	(5)	(7)	(8)
Dinas Perikanan <i>Regional Office of Fisheries</i>	-	1	14	16
Dinas Penanaman Modal dan Pelayanan Terpadu Satu Pintu <i>Regional Office of Investment and One-Door Integrated Service</i>	-	1	27	29
Dinas Lingkungan Hidup <i>Regional Office of Environment</i>	-	2	14	19
Dinas Pendidikan dan Kebudayaan <i>Regional Office of Education and Culture</i>	-	-	42	45
Dinas Kesehatan <i>Regional Office of Health</i>	-	6	23	30
Dinas Kependudukan dan Pencatatan Sipil <i>Regional Office of Citizenship and Civil Registration</i>	-	2	23	26
Dinas Pemberdayaan Masyarakat dan Kampung <i>Regional office of Society Empowerment Service</i>	-	4	16	22
Dinas Koperasi, Usaha Kecil, dan Menengah <i>Regional Office of Cooperatives</i>	-	-	17	17
Dinas Perhubungan <i>Regional Office of Transportation</i>	-	-	16	20
Dinas Pemuda, Olahraga, dan Pariwisata <i>Regional Office of Youth, Sports, and Tourism</i>	-	1	21	24
Dinas Sosial <i>Regional Office of Social Affairs</i>	-	1	22	24
Dinas Ketahanan Pangan <i>Regional Office of Food Security</i>	-	1	11	12
Dinas Perindustrian dan Perdagangan <i>Regional Office of Industry and Trading</i>	-	1	19	23
Dinas Pemberdayaan Perempuan, Perlindungan Anak dan Pengendalian Penduduk dan Keluarga Berencana <i>Regional Office of Women's Empowerment, Children Protection, Population Control and Family Planning</i>	-	3	21	27

Lanjutan Tabel/*Continued Table 2.3.6*

Dinas/Instansi Pemerintahan <i>Government Agencies</i>	2020		
	Sampai dengan SD	SMP/ Sederajat	SMA/ Sederajat
(1)	(2)	(3)	(4)
Dinas Perpustakaan dan Kearsipan <i>Regional Office of Public Library and Archives</i>	-	-	2
Dinas Komunikasi dan Informatika <i>Regional Office of Communication and Information</i>	-	-	3
Dinas Tenaga Kerja dan Transmigrasi <i>Regional Office of Manpower and Transmigration</i>	-	-	4
UPTD SKB Dinas Pendidikan <i>Technical Implementation Unit : Branch Office of Education</i>	-	-	-
Kecamatan <i>Subdistrict</i>	2	6	69
Kelurahan <i>Kelurahan</i>	-	1	8
Puskesmas Kabupaten Way Kanan <i>Public Health Center of Way Kanan Regency</i>	-	-	17
Sekolah Menengah Pertama <i>Junior High School</i>	-	2	64
Sekolah Dasar <i>Primary School</i>	4	10	243
Taman Kanak-Kanak <i>Kindergarten School</i>	1	-	2
Pegawai Tidak Jelas <i>Unclear Employee</i>	-	-	6
Pensiun BUP/Janda/Duda - SK belum terbit <i>Pensions/ Widow/ Widower - A Degree Hasn't Yet Been Issued</i>	-	-	6
UPT-UPT/ <i>Technical Implementation Units</i>	-	1	18
Jumlah/Total	8	21	544

Lanjutan Tabel/*Continued Table 2.3.6*

Dinas/Instansi Pemerintahan <i>Government Agencies</i>	2020			
	Diploma I, II	Diploma III	Tingkat Sarjana/Doktor	Jumlah <i>Total</i>
(1)	(5)	(5)	(7)	(8)
Dinas Perpustakaan dan Kearsipan <i>Regional Office of Public Library and Archives</i>	-	-	15	17
Dinas Komunikasi dan Informatika <i>Regional Office of Communication and Information</i>	-	1	16	20
Dinas Tenaga Kerja dan Transmigrasi <i>Regional Office of Manpower and Transmigration</i>	-	-	15	19
UPTD SKB Dinas Pendidikan <i>Technical Implementation Unit : Branch Office of Education</i>	-	-	2	2
Kecamatan <i>Subdistrict</i>	1	8	175	261
Kelurahan <i>Kelurahan</i>	-	1	27	37
Puskesmas Kabupaten Way Kanan <i>Public Health Center of Way Kanan Regency</i>	3	324	299	643
Sekolah Menengah Pertama <i>Junior High School</i>	53	78	650	847
Sekolah Dasar <i>Primary School</i>	144	3	1 606	2 010
Taman Kanak-Kanak <i>Kindergarten School</i>	3	4	33	43
Pegawai Tidak Jelas <i>Unclear Employee</i>	3	11	32	52
Pensiun BUP/Janda/Duda - SK belum terbit <i>Pensions/ Widow/ Widower - A Degree Hasn't Yet Been Issued</i>	24	1	55	86
UPT-UPT/ <i>Technical Implementation Units</i>	-	8	93	120
Jumlah/Total	231	572	3 786	5 162

Lanjutan Tabel/Continued Table 2.3.6

Dinas/Instansi Pemerintahan Government Agencies	2021		
	Sampai dengan SD	SMP/ Sederajat	SMA/ Sederajat
	(1)	(9)	(10)
Pemerintah Kabupaten Way Kanan (Staf Ahli Bupati) <i>Way Kanan Government (Mayor's Expert Staff)</i>	-	-	-
Sekretariat Daerah Kabupaten Way Kanan <i>Regional Secretariat of Way Kanan Regency</i>	-	-	7
Sekretariat DPRD <i>Secretariat of The Regional House of Representatives</i>	-	-	3
Inspektorat Kabupaten Way Kanan <i>Inspectorate of Way Kanan Regency</i>	-	1	3
Badan Kepegawaian dan Pengembangan Sumber Daya Manusia <i>Regional Agency for Employee Affairs and Development of Human Resources</i>	-	-	2
Badan Perencanaan Pembangunan Daerah <i>Agency for Regional Development Planning</i>	-	-	4
Badan Pendapatan Daerah <i>Agency for Regional Revenue</i>	-	-	-
Badan Pengelola Keuangan dan Aset Daerah <i>Regional Agency for Asset and Financial Management</i>	-	-	2
Badan Penanggulangan Bencana Daerah <i>Regional Agency for Disaster Management</i>	-	-	3
Badan Satuan Polisi Pamong Praja <i>Regional Agency for Police Officers Civil Service</i>	-	-	15
Badan Kesatuan Bangsa dan Politik <i>Regional Agency for National Unity and Politics</i>	-	-	4
RSUD Zainal Abidin Pagar Alam Kabupaten Way Kanan <i>Zainal Abidin Pagar Alam Regional General Hospital</i>	1	-	7
Dinas Pekerjaan Umum <i>Regional Office of Public Works</i>	-	1	27
Dinas Tanaman Pangan, Hortikultura dan Peternakan <i>Regional Office of Food Crops, Horticulture dan Livestock</i>	-	-	6
Dinas Perkebunan <i>Regional Office of Plantation</i>	-	-	3

Lanjutan Tabel/Continued Table 2.3.6

Dinas/Instansi Pemerintahan Government Agencies	2021			
	Diploma I, II	Diploma III	Tingkat Sarjana/Doktor	Jumlah Total
(1)	(12)	(13)	(14)	(15)
Pemerintah Kabupaten Way Kanan (Staf Ahli Bupati) <i>Way Kanan Government (Mayor's Expert Staff)</i>	-	-	3	3
Sekretariat Daerah Kabupaten Way Kanan <i>Regional Secretariat of Way Kanan Regency</i>	-	7	66	80
Sekretariat DPRD <i>Secretariat of The Regional House of Representatives</i>	-	1	23	27
Inspektorat Kabupaten Way Kanan <i>Inspectorate of Way Kanan Regency</i>	-	1	60	65
Badan Kepegawaian dan Pengembangan Sumber Daya Manusia <i>Regional Agency for Employee Affairs and Development of Human Resources</i>	-	1	27	30
Badan Perencanaan Pembangunan Daerah <i>Agency for Regional Development Planning</i>	-	1	23	28
Badan Pendapatan Daerah <i>Agency for Regional Revenue</i>	-	2	19	21
Badan Pengelola Keuangan dan Aset Daerah <i>Regional Agency for Asset and Financial Management</i>	-	2	34	38
Badan Penanggulangan Bencana Daerah <i>Regional Agency for Disaster Management</i>	-	1	15	19
Badan Satuan Polisi Pamong Praja <i>Regional Agency for Police Officers Civil Service</i>	-	-	21	36
Badan Kesatuan Bangsa dan Politik <i>Regional Agency for National Unity and Politics</i>	-	-	15	19
RSUD Zainal Abidin Pagar Alam Kabupaten Way Kanan <i>Zainal Abidin Pagar Alam Regional General Hospital</i>	-	63	70	141
Dinas Pekerjaan Umum <i>Regional Office of Public Works</i>	-	6	46	80
Dinas Tanaman Pangan, Hortikultura dan Peternakan <i>Regional Office of Food Crops, Horticulture dan Livestock</i>	-	21	58	85
Dinas Perkebunan <i>Regional Office of Plantation</i>	-	-	19	22

Lanjutan Tabel/Continued Table 2.3.6

Dinas/Instansi Pemerintahan Government Agencies	2021		
	Sampai dengan SD	SMP/ Sederajat	SMA/ Sederajat
	(1)	(9)	(10)
Dinas Perikanan <i>Regional Office of Fisheries</i>	-	-	1
Dinas Penanaman Modal dan Pelayanan Terpadu Satu Pintu <i>Regional Office of Investment and One-Door Integrated Service</i>	-	-	1
Dinas Lingkungan Hidup <i>Regional Office of Environment</i>	-	-	3
Dinas Pendidikan dan Kebudayaan <i>Regional Office of Education and Culture</i>	-	-	2
Dinas Kesehatan <i>Regional Office of Health</i>	-	-	1
Dinas Kependudukan dan Pencatatan Sipil <i>Regional Office of Citizenship and Civil Registration</i>	-	-	1
Dinas Pemberdayaan Masyarakat dan Kampung <i>Regional office of Society Empowerment Service</i>	-	-	2
Dinas Koperasi, Usaha Kecil, dan Menengah <i>Regional Office of Cooperatives</i>	-	-	-
Dinas Perhubungan <i>Regional Office of Transportation</i>	-	-	4
Dinas Pemuda, Olahraga, dan Pariwisata <i>Regional Office of Youth, Sports, and Tourism</i>	-	-	2
Dinas Sosial <i>Regional Office of Social Affairs</i>	-	-	1
Dinas Ketahanan Pangan <i>Regional Office of Food Security</i>	-	-	-
Dinas Perindustrian dan Perdagangan <i>Regional Office of Industry and Trading</i>	-	-	3
Dinas Pemberdayaan Perempuan, Perlindungan Anak dan Pengendalian Penduduk dan Keluarga Berencana <i>Regional Office of Women's Empowerment, Children Protection, Population Control and Family Planning</i>	-	-	3

Lanjutan Tabel/*Continued Table 2.3.6*

Dinas/Instansi Pemerintahan <i>Government Agencies</i>	2021			
	Diploma I, II	Diploma III	Tingkat Sarjana/Doktor	Jumlah <i>Total</i>
(1)	(12)	(13)	(14)	(15)
Dinas Perikanan <i>Regional Office of Fisheries</i>	-	1	15	17
Dinas Penanaman Modal dan Pelayanan Terpadu Satu Pintu <i>Regional Office of Investment and One-Door Integrated Service</i>	-	1	28	30
Dinas Lingkungan Hidup <i>Regional Office of Environment</i>	-	3	15	21
Dinas Pendidikan dan Kebudayaan <i>Regional Office of Education and Culture</i>	2	1	63	68
Dinas Kesehatan <i>Regional Office of Health</i>	-	13	20	34
Dinas Kependudukan dan Pencatatan Sipil <i>Regional Office of Citizenship and Civil Registration</i>	-	2	22	25
Dinas Pemberdayaan Masyarakat dan Kampung <i>Regional Office of Society Empowerment Service</i>	-	2	18	22
Dinas Koperasi, Usaha Kecil, dan Menengah <i>Regional Office of Cooperatives</i>	-	1	17	18
Dinas Perhubungan <i>Regional Office of Transportation</i>	-	-	16	20
Dinas Pemuda, Olahraga, dan Pariwisata <i>Regional Office of Youth, Sports, and Tourism</i>	-	-	20	22
Dinas Sosial <i>Regional Office of Social Affairs</i>	-	1	22	24
Dinas Ketahanan Pangan <i>Regional Office of Food Security</i>	-	1	13	14
Dinas Perindustrian dan Perdagangan <i>Regional Office of Industry and Trading</i>	-	1	17	21
Dinas Pemberdayaan Perempuan, Perlindungan Anak dan Pengendalian Penduduk dan Keluarga Berencana <i>Regional Office of Women's Empowerment, Children Protection, Population Control and Family Planning</i>	-	2	23	28

Lanjutan Tabel/*Continued Table 2.3.6*

Dinas/Instansi Pemerintahan <i>Government Agencies</i>	2021		
	Sampai dengan SD	SMP/ Sederajat	SMA/ Sederajat
(1)	(9)	(10)	(11)
Dinas Perpustakaan dan Kearsipan <i>Regional Office of Public Library and Archives</i>	-	-	2
Dinas Komunikasi dan Informatika <i>Regional Office of Communication and Information</i>	-	-	2
Dinas Tenaga Kerja dan Transmigrasi <i>Regional Office of Manpower and Transmigration</i>	-	-	4
UPTD SKB Dinas Pendidikan <i>Technical Implementation Unit : Branch Office of Education</i>	-	-	-
Kecamatan <i>Subdistrict</i>	2	5	67
Kelurahan <i>Kelurahan</i>	-	2	7
Puskesmas Kabupaten Way Kanan <i>Public Health Center of Way Kanan Regency</i>	1	-	41
Sekolah Menengah Pertama <i>Junior High School</i>	-	3	46
Sekolah Dasar <i>Primary School</i>	2	6	179
Taman Kanak-Kanak <i>Kindergarten School</i>	-	-	2
Pegawai Tidak Jelas <i>Unclear Employee</i>	-	1	5
Pensiun BUP/Janda/Duda - SK belum terbit <i>Pensions/ Widow/ Widower - A Degree Hasn't Yet Been Issued</i>	-	-	1
UPT-UPT/Technical Implementation Units	-	2	28
Jumlah/Total	6	21	494

Lanjutan Tabel/*Continued Table 2.3.6*

Dinas/Instansi Pemerintahan <i>Government Agencies</i>	2021			
	Diploma I, II	Diploma III	Tingkat Sarjana/Doktor	Jumlah <i>Total</i>
(1)	(12)	(13)	(14)	(15)
Dinas Perpustakaan dan Kearsipan <i>Regional Office of Public Library and Archives</i>	-	-	14	16
Dinas Komunikasi dan Informatika <i>Regional Office of Communication and Information</i>	-	2	19	23
Dinas Tenaga Kerja dan Transmigrasi <i>Regional Office of Manpower and Transmigration</i>	-	-	16	20
UPTD SKB Dinas Pendidikan <i>Technical Implementation Unit : Branch Office of Education</i>	-	1	13	14
Kecamatan <i>Subdistrict</i>	1	9	164	248
Kelurahan <i>Kelurahan</i>	-	1	31	41
Puskesmas Kabupaten Way Kanan <i>Public Health Center of Way Kanan Regency</i>	27	229	374	672
Sekolah Menengah Pertama <i>Junior High School</i>	8	14	603	674
Sekolah Dasar <i>Primary School</i>	153	146	1 459	1 945
Taman Kanak-Kanak <i>Kindergarten School</i>	-	-	41	43
Pegawai Tidak Jelas <i>Unclear Employee</i>	10	9	57	82
Pensiun BUP/Janda/Duda - SK belum terbit <i>Pensions/Widow/ Widower - A Degree Hasn't Yet Been Issued</i>	-	-	2	3
UPT-UPT/ <i>Technical Implementation Units</i>	-	13	119	162
Jumlah/Total	201	559	3 720	5 001

Catatan/Note: Hanya mencakup PNS dalam lingkup Pemerintahan Kabupaten Way Kanan (PNS Kabupaten/Kota)
Only covers civil servants within the Way Kanan Regency Government (Regency/Municipality Civil Servants)

Sumber/Source: Badan Kepegawaian dan Pengembangan Sumber Daya Manusia Kabupaten Way Kanan/*Human Resources and Human Resources Development Agency of Way Kanan Regency*

Tabel
Table 2.3.7

Jumlah Pegawai Negeri Sipil¹ di Lingkungan Pemerintah Pusat Menurut Instansi dan Jenis Kelamin di Kabupaten Way Kanan, Desember 2020 dan Desember 2021
Number of Civil Servants¹ in Central Government Environment by Government Agencies and Sex in Way Kanan Regency, December 2020 and December 2021

Instansi Pemerintahan Government Agencies	2020		
	Laki-laki Male	Perempuan Female	Jumlah Total
(1)	(2)	(3)	(4)
Badan Pusat Statistik (BPS) <i>BPS - Statistics</i>	17	6	23
Badan Narkotika Nasional (BNN) <i>Regional Agency of Narcotics</i>	6	4	10
Badan Pertanahan Nasional (BPN) <i>Regional Agency of Land</i>	21	7	28
Kantor Kementerian Agama (Kemenag) <i>Ministry of Religious Affairs</i>	108	93	201
Komisi Pemilihan Umum Daerah (KPUD) <i>General Elections Commission</i>	10	6	16
Badan Pengawas Pemilihan Umum (Bawaslu) <i>General Election Supervisory Body</i>	2	-	2
Kejaksaan Negeri <i>Regional Office of District Attorney</i>	17	7	24
Kepolisian Resor (Polres) <i>Regional Office of Resort Police</i>	3	5	8
Pengadilan Negeri <i>Regional Office of District Court</i>	18	6	24
Pengadilan Agama <i>Regional Office of Religious Courts</i>	12	10	22
Komando Distrik Militer (Kodim) <i>Military District Commander</i>	-	-	-
Lembaga Perasyarakatan (LAPAS) <i>Prison</i>	55	4	59
Kantor Pelayanan, Penyuluhan, dan Konsultasi Perpajakan (KP2KP) <i>Regional Office of Tax Service</i>	4	3	7
Jumlah/Total	269	148	417

Lanjutan Tabel/Continued Table 2.3.7

Instansi Pemerintahan Government Agencies	2021		
	Laki-laki Male	Perempuan Female	Jumlah Total
(1)	(5)	(5)	(6)
Badan Pusat Statistik (BPS) <i>BPS - Statistics</i>	16	5	21
Badan Narkotika Nasional (BNN) <i>Regional Agency of Narcotics</i>	5	4	9
Badan Pertanahan Nasional (BPN) <i>Regional Agency of Land</i>	20	3	23
Kantor Kementerian Agama (Kemenag) <i>Ministry of Religious Affairs</i>	107	93	200
Komisi Pemilihan Umum Daerah (KPUD) <i>General Elections Commission</i>	9	6	15
Badan Pengawas Pemilihan Umum (Bawaslu) <i>General Election Supervisory Body</i>	2	-	2
Kejaksaan Negeri <i>Regional Office of District Attorney</i>	23	5	28
Kepolisian Resor (Polres) <i>Regional Office of Resort Police</i>	3	5	8
Pengadilan Negeri <i>Regional Office of District Court</i>	19	5	24
Pengadilan Agama <i>Regional Office of Religious Courts</i>	11	11	22
Komando Distrik Militer (Kodim) <i>Military District Commander</i>	-	-	-
Lembaga Perasyarakatan (LAPAS) <i>Prison</i>	53	3	56
Kantor Pelayanan, Penyuluhan, dan Konsultasi Perpajakan (KP2KP) <i>Regional Office of Tax Service</i>	3	3	6
Jumlah/Total	268	140	408

Catatan/Note: -

Sumber/Source: Masing-masing Instansi Pemerintah Pusat di Kabupaten Way Kanan/Each Central Government Agencies Way Kanan Regency

Tabel
Table 2.3.8**Jumlah Pegawai Negeri Sipil¹ di Lingkungan Pemerintah Pusat Menurut Instansi dan Golongan Kepangkatan di Kabupaten Way Kanan, Desember 2020 dan Desember 2021**
Number of Civil Servants¹ in Central Government Environment by Government Agencies and Rank in Way Kanan Regency, December 2020 and December 2021

Instansi Pemerintahan Government Agencies	2020				Jumlah Total
	Gol I	Gol II	Gol III	Gol IV	
(1)	(2)	(3)	(4)	(5)	(6)
Badan Pusat Statistik (BPS) <i>BPS - Statistics</i>	-	7	15	1	23
Badan Narkotika Nasional (BNN) <i>Regional Agency of Narcotics</i>	-	1	8	1	10
Badan Pertanahan Nasional (BPN) <i>Regional Agency of Land</i>	-	9	18	1	28
Kantor Kementerian Agama (Kemenag) <i>Ministry of Religious Affairs</i>	-	5	124	72	201
Komisi Pemilihan Umum Daerah (KPUD) <i>General Elections Commission</i>	-	6	9	1	16
Badan Pengawas Pemilihan Umum (Bawaslu) <i>General Election Supervisory Body</i>	-	-	2	-	2
Kejaksaan Negeri <i>Regional Office of District Attorney</i>	-	3	20	1	24
Kepolisian Resor (Polres) <i>Regional Office of Resort Police</i>	1	6	1	-	8
Pengadilan Negeri <i>Regional Office of District Court</i>	-	4	17	3	24
Pengadilan Agama <i>Regional Office of Religious Courts</i>	-	1	18	3	22
Komando Distrik Militer (Kodim) <i>Military District Commander</i>	-	-	-	-	-
Lembaga Perasyarakatan (LAPAS) <i>Prison</i>	-	47	9	3	59
Kantor Pelayanan, Penyuluhan, dan Konsultasi Perpajakan (KP2KP) <i>Regional Office of Tax Service</i>	-	6	1	-	7
Jumlah/Total	1	89	241	86	417

Lanjutan Tabel/Continued Table 2.3.8

Dinas/Instansi Pemerintahan <i>Government Agencies</i>	2021				Jumlah Total
	Gol I	Gol II	Gol III	Gol IV	
(1)	(7)	(8)	(9)	(10)	(11)
Badan Pusat Statistik (BPS) <i>BPS - Statistics</i>	-	4	16	1	21
Badan Narkotika Nasional (BNN) <i>Regional Agency of Narcotics</i>	-	1	8	-	9
Badan Pertanahan Nasional (BPN) <i>Regional Agency of Land</i>	-	8	14	1	23
Kantor Kementerian Agama (Kemenag) <i>Ministry of Religious Affairs</i>	-	5	124	71	200
Komisi Pemilihan Umum Daerah (KPUD) <i>General Elections Commission</i>	-	6	8	1	15
Badan Pengawas Pemilihan Umum (Bawaslu) <i>General Election Supervisory Body</i>	-	-	2	-	2
Kejaksaan Negeri <i>Regional Office of District Attorney</i>	-	8	19	1	28
Kepolisian Resor (Polres) <i>Regional Office of Resort Police</i>	1	6	1	-	8
Pengadilan Negeri <i>Regional Office of District Court</i>	-	3	18	3	24
Pengadilan Agama <i>Regional Office of Religious Courts</i>	-	-	19	3	22
Komando Distrik Militer (Kodim) <i>Military District Commander</i>	-	-	-	-	-
Lembaga Perasyarakatan (LAPAS) <i>Prison</i>	-	40	16	-	56
Kantor Pelayanan, Penyuluhan, dan Konsultasi Perpajakan (KP2KP) <i>Regional Office of Tax Service</i>	-	5	-	1	6
Jumlah/Total	1	81	245	81	408

Catatan/Note: -

Sumber/Source: Masing-masing Instansi Pemerintah Pusat di Kabupaten Way Kanan/Each Central Government Agencies Way Kanan Regency

Tabel
Table 2.3.9

Jumlah Pegawai Negeri Sipil¹ di Lingkungan Pemerintah Pusat Menurut Instansi dan Tingkat Pendidikan di Kabupaten Way Kanan, Desember 2020 dan Desember 2021
Number of Civil Servants¹ in Central Government Environment by Government Agencies and Educational Level in Way Kanan Regency, December 2020 and December 2021

Dinas/Instansi Pemerintahan Government Agencies	2020		
	Sampai dengan SD	SMP/ Sederajat	SMA/ Sederajat
(1)	(2)	(3)	(4)
Badan Pusat Statistik (BPS) <i>BPS - Statistics</i>	-	-	7
Badan Narkotika Nasional (BNN) <i>Regional Agency of Narcotics</i>	-	-	-
Badan Pertanahan Nasional (BPN) <i>Regional Agency of Land</i>	-	-	2
Kantor Kementerian Agama (Kemenag) <i>Ministry of Religious Affairs</i>	-	-	9
Komisi Pemilihan Umum Daerah (KPUD) <i>General Elections Commission</i>	-	-	6
Badan Pengawas Pemilihan Umum (Bawaslu) <i>General Election Supervisory Body</i>	-	-	-
Kejaksaan Negeri <i>Regional Office of District Attorney</i>	-	-	4
Kepolisian Resor (Polres) <i>Regional Office of Resort Police</i>	-	-	6
Pengadilan Negeri <i>Regional Office of District Court</i>	-	-	2
Pengadilan Agama <i>Regional Office of Religious Courts</i>	-	-	1
Komando Distrik Militer (Kodim) <i>Military District Commander</i>	-	-	-
Lembaga Perasyarakatan (LAPAS) <i>Prison</i>	-	-	47
Kantor Pelayanan, Penyuluhan, dan Konsultasi Perpajakan (KP2KP) <i>Regional Office of Tax Service</i>	-	-	-
Jumlah/Total	-	-	84

Lanjutan Tabel/*Continued Table 2.3.9*

Dinas/Instansi Pemerintahan <i>Government Agencies</i>	2020			
	Diploma I, II	Diploma III	Tingkat Sarjana/Doktor	Jumlah <i>Total</i>
(1)	(5)	(5)	(7)	(8)
Badan Pusat Statistik (BPS) <i>BPS - Statistics</i>	-	1	15	23
Badan Narkotika Nasional (BNN) <i>Regional Agency of Narcotics</i>	-	2	8	10
Badan Pertanahan Nasional (BPN) <i>Regional Agency of Land</i>	6	3	17	28
Kantor Kementerian Agama (Kemenag) <i>Ministry of Religious Affairs</i>	2	154	36	201
Komisi Pemilihan Umum Daerah (KPU) <i>General Elections Commission</i>	-	-	10	16
Badan Pengawas Pemilihan Umum (Bawaslu) <i>General Election Supervisory Body</i>	-	-	2	2
Kejaksaan Negeri <i>Regional Office of District Attorney</i>	-	-	20	24
Kepolisian Resor (Polres) <i>Regional Office of Resort Police</i>	-	1	1	8
Pengadilan Negeri <i>Regional Office of District Court</i>	-	3	19	24
Pengadilan Agama <i>Regional Office of Religious Courts</i>	-	-	21	22
Komando Distrik Militer (Kodim) <i>Military District Commander</i>	-	-	-	-
Lembaga Perasyarakatan (LAPAS) <i>Prison</i>	-	-	12	59
Kantor Pelayanan, Penyuluhan, dan Konsultasi Perpajakan (KP2KP) <i>Regional Office of Tax Service</i>	5	1	1	7
Jumlah/Total	8	164	161	417

Lanjutan Tabel/Continued Table 2.3.9

Dinas/Instansi Pemerintahan Government Agencies	2021		
	Sampai dengan SD	SMP/ Sederajat	SMA/ Sederajat
	(1)	(9)	(10)
Badan Pusat Statistik (BPS) <i>BPS - Statistics</i>	-	-	6
Badan Narkotika Nasional (BNN) <i>Regional Agency of Narcotics</i>	-	-	-
Badan Pertanahan Nasional (BPN) <i>Regional Agency of Land</i>	-	-	2
Kantor Kementerian Agama (Kemenag) <i>Ministry of Religious Affairs</i>	-	-	9
Komisi Pemilihan Umum Daerah (KPUD) <i>General Elections Commission</i>	-	-	6
Badan Pengawas Pemilihan Umum (Bawaslu) <i>General Election Supervisory Body</i>	-	-	-
Kejaksaan Negeri <i>Regional Office of District Attorney</i>	-	-	8
Kepolisian Resor (Polres) <i>Regional Office of Resort Police</i>	-	-	6
Pengadilan Negeri <i>Regional Office of District Court</i>	-	-	1
Pengadilan Agama <i>Regional Office of Religious Courts</i>	-	-	1
Komando Distrik Militer (Kodim) <i>Military District Commander</i>	-	-	-
Lembaga Perasyarakatan (LAPAS) <i>Prison</i>	-	-	40
Kantor Pelayanan, Penyuluhan, dan Konsultasi Perpajakan (KP2KP) <i>Regional Office of Tax Service</i>	-	-	-
Jumlah/Total	-	-	79

Lanjutan Tabel/*Continued Table 2.3.9*

Dinas/Instansi Pemerintahan <i>Government Agencies</i>	2021			
	Diploma I, II	Diploma III	Tingkat Sarjana/Doktor	Jumlah <i>Total</i>
(1)	(12)	(13)	(14)	(15)
Badan Pusat Statistik (BPS) <i>BPS - Statistics</i>	-	1	14	21
Badan Narkotika Nasional (BNN) <i>Regional Agency of Narcotics</i>	-	1	8	9
Badan Pertanahan Nasional (BPN) <i>Regional Agency of Land</i>	4	3	14	23
Kantor Kementerian Agama (Kemenag) <i>Ministry of Religious Affairs</i>	2	154	35	200
Komisi Pemilihan Umum Daerah (KPU) <i>General Elections Commission</i>	-	-	9	15
Badan Pengawas Pemilihan Umum (Bawaslu) <i>General Election Supervisory Body</i>	-	-	2	2
Kejaksaan Negeri <i>Regional Office of District Attorney</i>	-	1	19	28
Kepolisian Resor (Polres) <i>Regional Office of Resort Police</i>	-	1	1	8
Pengadilan Negeri <i>Regional Office of District Court</i>	-	2	21	24
Pengadilan Agama <i>Regional Office of Religious Courts</i>	-	-	21	22
Komando Distrik Militer (Kodim) <i>Military District Commander</i>	-	-	-	-
Lembaga Perasyarakatan (LAPAS) <i>Prison</i>	-	-	16	56
Kantor Pelayanan, Penyuluhan, dan Konsultasi Perpajakan (KP2KP) <i>Regional Office of Tax Service</i>	5	-	1	6
Jumlah/Total	6	163	160	408

Catatan/Note: -

Sumber/Source: Masing-masing Instansi Pemerintah Pusat di Kabupaten Way Kanan/Each Central Government Agencies Way Kanan Regency

2.4 KEUANGAN PEMERINTAH GOVERNMENT FINANCE

Tabel 2.4.1 Realisasi Pendapatan Pemerintah Kabupaten Way Kanan Menurut Jenis Pendapatan (ribu rupiah), 2018–2021
Table Actual Way Kanan Regency/Municipal Government Revenues by Kind of Revenues (thousand rupiahs), 2018–2021

Jenis Pendapatan/Kind of Revenues	2018	2019
(1)	(2)	(3)
1. Pendapatan Asli Daerah (PAD)/Regional Revenue	56 764 985,09	62 353 560,98
1.1 Pajak Daerah/Regional Tax	18 384 787,05	19 861 796,64
1.2 Retribusi Daerah/Regional Retribution	1 383 814,69	1 830 633,40
1.3 Hasil Perusahaan Milik Daerah dan Pengelolaan Kekayaan Daerah yang Dipisahkan/Regional-Owned Company Revenue and Separated Management of Regional Wealth	3 924 887,62	4 626 354,31
1.4 Lain-lain PAD yang Sah/Other Regional Revenue	33 071 495,72	36 034 776,63
2. Dana Perimbangan/Balance Funds	1 023 173 721,97	990 355 064,47
2.1 Bagi Hasil Pajak/Tax Sharing Revenue	16 489 468,94	14 149 845,68
2.2 Bagi Hasil Bukan Pajak/Sumber Daya Alam/Non-Tax Sharing Revenue/Natural Resources	13 724 222,74	6 074 100,07
2.3 Dana Alokasi Umum/General Allocation Fund	655 518 878,00	681 902 953,00
2.4 Dana Alokasi Khusus/Special Allocation Fund	337 441 152,28	288 228 165,72
3. Lain-lain Pendapatan yang Sah/Other Revenue	305 772 880,60	346 202 262,99
3.1 Pendapatan Hibah/Grant	53 295 943,60	61 427 280,00
3.2 Dana Darurat/Emergency Fund	-	-
3.3 Dana Bagi Hasil Pajak dari Provinsi dan Pemerintah Daerah Lainnya/Tax Sharing Revenue from Provincial and Other Regional Governments	70 826 444,60	88 025 606,99
3.4 Dana Penyesuaian dan Otonomi Daerah/Regional Adjustment and Autonomy Fund	181 629 793,00	196 749 376,00
3.5 Bantuan Keuangan dari Provinsi atau Pemerintah Daerah Lainnya/Financial Assistance from Provincial or Other Regional Governments	-	-
3.6 Lainnya/Others	20 699,40	26 534,10
Jumlah/Total	1 385 711 587,66	1 398 937 422,54

Lanjutan Tabel/*Continued Table 2.4.1*

Jenis Pendapatan/Kind of Revenues	2020	2021¹
(1)	(4)	(5)
1. Pendapatan Asli Daerah (PAD)/Regional Revenue	64 617 681,62	70 125 340,98
1.1 Pajak Daerah/Regional Tax	16 543 967,96	19 111 291,35
1.2 Retribusi Daerah/Regional Retribution	1 434 965,55	1 829 577,72
1.3 Hasil Perusahaan Milik Daerah dan Pengelolaan Kekayaan Daerah yang Dipisahkan/Regional-Owned Company Revenue and Separated Management of Regional Wealth	4 204 876,08	4 786 101,94
1.4 Lain-lain PAD yang Sah/Other Regional Revenue	42 433 872,03	44 398 369,96
2. Dana Perimbangan/Balance Funds	883 983 659,21	899 917 820,59
2.1 Bagi Hasil Pajak/Tax Sharing Revenue	11 609 352,60	25 029 488,64
2.2 Bagi Hasil Bukan Pajak/Sumber Daya Alam/Non-Tax Sharing Revenue/Natural Resources	7 727 450,00	9 949 422,02
2.3 Dana Alokasi Umum/General Allocation Fund	621 970 133,00	615 994 048,00
2.4 Dana Alokasi Khusus/Special Allocation Fund	242 676 723,61	248 944 861,94
3. Lain-lain Pendapatan yang Sah/Other Revenue	340 859 221,16	327 476 064,19
3.1 Pendapatan Hibah/Grant	70 562 145,50	21 445,87
3.2 Dana Darurat/Emergency Fund	-	-
3.3 Dana Bagi Hasil Pajak dari Provinsi dan Pemerintah Daerah Lainnya/Tax Sharing Revenue from Provincial and Other Regional Governments	77 377 656,93	70 512 881,52
3.4 Dana Penyesuaian dan Otonomi Daerah/Regional Adjustment and Autonomy Fund	192 902 501,00	195 549 659,00
3.5 Bantuan Keuangan dari Provinsi atau Pemerintah Daerah Lainnya/Financial Assistance from Provincial or Other Regional Governments	-	-
3.6 Lainnya/Others	16 917,73	61 392 077,80
Jumlah/Total	1 289 460 561,99	1 297 519 225,76

Catatan/Note: ¹ Data Triwulan ke-4 2021 belum diaudit/Unaudited Data from Q4 2021

Sumber/Source: Badan Pengelola Keuangan dan Aset Daerah Kabupaten Way Kanan/Financial and Asset Management Agencies of Way Kanan Regency

Tabel
Table 2.4.2**Realisasi Belanja Pemerintah Kabupaten Way Kanan Menurut Jenis Belanja (ribu rupiah), 2018–2021**
Actual Way Kanan Regency/Municipal Government Expenditures by Kind of Expenditures (thousand rupiahs), 2018–2021

Jenis Pendapatan Kind of Revenues	2018	2019
(1)	(2)	(3)
1. Belanja Tidak Langsung/Indirect Expenditures	712 119 063,01	762 483 261,61
1.1 Belanja Pegawai/Personnel Expenditures	456 599 914,95	479 525 538,51
1.2 Belanja Bunga/Interest Expenditures	1 334 597,34	6 539 264,50
1.3 Belanja Subsidi/Subsidies Expenditures	-	-
1.4 Belanja Hibah/Grant Expenditures	13 069 067,00	16 123 800,00
1.5 Belanja Bantuan Sosial/Social Aid Expenditures	3 878 000,00	5 093 500,00
1.6 Belanja Bagi Hasil/Sharing Fund Expenditure	2 100 000,00	-
1.7 Belanja Bantuan Keuangan/Financial Aids Expenditures	234 953 983,72	254 820 815,59
1.8 Belanja Tidak Terduga/Unpredicted Expenditures	183 500,00	380 343,00
2. Belanja Langsung/Direct Expenditures	788 976 218,55	638 682 528,12
2.1 Belanja Pegawai/Personnel Expenditures	17 887 179,69	14 184 768,25
2.2 Belanja Barang dan Jasa/Goods and Services Expenditures	305 104 300,99	326 531 194,75
2.3 Belanja Modal/Capital Expenditure	465 984 737,87	297 966 565,13
Jumlah/Total	1 501 095 281,56	1 401 165 789,73

Lanjutan Tabel/*Continued Table 2.4.2*

Jenis Pendapatan <i>Kind of Revenues</i>	2020	2021 ¹
(1)	(4)	(5)
1. Belanja Tidak Langsung/<i>Indirect Expenditures</i>	824 158 259,64	803 836 982,59
1.1 Belanja Pegawai/ <i>Personnel Expenditures</i>	481 600 727,46	507 701 367,66
1.2 Belanja Bunga/ <i>Interest Expenditures</i>	1 512 271,07	5 470 632,78
1.3 Belanja Subsidi/ <i>Subsidies Expenditures</i>	-	-
1.4 Belanja Hibah/ <i>Grant Expenditures</i>	53 256 146,65	17 033 813,77
1.5 Belanja Bantuan Sosial/ <i>Social Aid Expenditures</i>	3 596 000,00	3 355 000,00
1.6 Belanja Bagi Hasil/ <i>Sharing Fund Expenditure</i>	2 420 000,00	2 450 000,00
1.7 Belanja Bantuan Keuangan/ <i>Financial Aids Expenditures</i>	257 863 508,80	267 826 168,38
1.8 Belanja Tidak Terduga/ <i>Unpredicted Expenditures</i>	23 909 605,66	-
2. Belanja Langsung/<i>Direct Expenditures</i>	415 084 597,22	420 427 801,43
2.1 Belanja Pegawai/ <i>Personnel Expenditures</i>	28 095 642,30	18 712 993,48
2.2 Belanja Barang dan Jasa/ <i>Goods and Services Expenditures</i>	255 548 670,73	290 515 028,99
2.3 Belanja Modal/ <i>Capital Expenditure</i>	131 440 284,19	111 199 778,96
Jumlah/<i>Total</i>	1 239 242 856,86	1 224 264 784,01

Catatan/Note: ¹ Data Triwulan ke-4 2021 belum diaudit/*Unaudited Data from Q4 2021*

Sumber/Source: Badan Pengelola Keuangan dan Aset Daerah Kabupaten Way Kanan/*Financial and Asset Management Agencies of Way Kanan Regency*

Tabel
Table 2.4.3**Penerimaan Dana Desa Menurut Kecamatan di Kabupaten/ Kota Way Kanan, 2018–2021**
Village Fund Allocation by Subdistrict in Way Kanan Regency, 2018–2021

Kecamatan Subdistrict	Alokasi Dana Desa (Juta Rp) Village Fund Allocation (Million Rp)			
	2018	2019	2020	2021
(1)	(2)	(3)	(4)	(5)
Banjit	16 301,52	18 595,15	18 744,40	18 350,50
Baradatu	13 205,42	15 789,29	15 167,26	15 182,01
Gunung Labuhan	15 807,32	17 201,73	17 635,04	16 436,86
Kasui	13 910,65	15 594,60	15 754,88	16 524,38
Rebang Tangkas	7 598,31	8 590,98	8 674,88	9 234,46
Blambangan Umpu	19 659,98	21 649,05	10 821,26	10 303,55
Way Tuba	9 064,39	10 220,42	10 190,46	10 496,85
Negeri Agung	14 168,58	15 776,31	15 683,68	15 803,67
Umpu Semenguk	11 304,13	11 297,13
Bahuga	7 606,18	8 433,10	8 586,32	8 008,56
Buay Bahuga	6 475,56	6 720,04	6 660,16	7 014,01
Bumi Agung	7 278,77	7 901,84	8 075,52	8 973,97
Pakuan Ratu	13 390,57	15 094,91	15 648,74	15 879,10
Negara Batin	11 259,61	12 129,12	12 181,95	12 623,38
Negeri Besar	9 152,95	10 186,09	10 166,58	9 892,19
Way Kanan	164 879,79	183 882,61	185 295,27	186 020,61

Catatan/Note: -

Sumber/Source: Badan Pemberdayaan Masyarakat dan Pemerintahan Kampung Kabupaten Way Kanan
Society Empowerment Service of Way Kanan Regency

Tabel
Table 2.4.4

**Target dan Realisasi Pajak Bumi dan Bangunan (PBB)
Menurut Kecamatan di Kabupaten Way Kanan, 2021
(rupiah)**

*Target and Actual of Land and Building Taxes by Subdistrict
in Way Kanan Regency, 2021 (rupiah)*

Kecamatan Subdistrict	Target	Realisasi Actual	Persentase Percentage (%)
(1)	(2)	(3)	(4)
Banjit	318 867 497	219 013 681	68,68
Baradatu	400 812 556	346 388 419	86,42
Gunung Labuhan	265 381 947	221 709 321	83,54
Kasui	256 611 470	180 103 673	70,19
Rebang Tangkas	234 911 135	231 661 229	98,62
Blambangan Umpu	432 719 141	317 114 099	73,28
Way Tuba	289 341 604	266 191 349	92,00
Negeri Agung	340 801 451	270 177 229	79,28
Umpu Semenguk	277 696 093	229 712 182	82,72
Bahuga	159 373 845	156 255 185	98,04
Buay Bahuga	237 223 713	232 056 036	97,82
Bumi Agung	293 771 869	288 564 170	98,23
Pakuan Ratu	821 225 626	627 490 075	76,41
Negara Batin	635 229 053	585 212 345	92,13
Negeri Besar	424 601 773	321 091 511	75,62
Way Kanan	5 396 304 298	4 492 740 504	83,26

Catatan/Note: -

Sumber/Source: Badan Pendapatan Daerah Kabupaten Way Kanan/Regional Revenue Agency of Way Kanan Regency

2.5 REGISTRASI REGISTRATION

Tabel 2.5.1 Jumlah Kepemilikan Kartu Tanda Penduduk Elektronik (e-KTP) Menurut Kecamatan di Kabupaten Way Kanan, 2017-2021
Number of Ownership of Identity Cards by Subdistrict in Way Kanan Regency, 2017-2021

Kecamatan Subdistrict	2017	2018	2019	2020	2021
(1)	(2)	(3)	(4)	(5)	(6)
Banjit	33 628	34 372	32 202	32 727	33 272
Baradatu	29 960	31 093	30 168	30 709	31 063
Gunung Labuhan	21 680	22 153	22 098	21 332	21 312
Kasui	23 480	23 491	22 196	22 601	23 154
Rebang Tangkas	16 733	16 870	16 942	16 397	16 294
Blambangan Umpu	44 775	46 071	46 587	46 789	24 659
Way Tuba	17 252	17 846	17 179	17 598	18 036
Negeri Agung	26 281	26 300	26 667	26 393	26 022
Umpu Semenguk	22 164
Bahuga	7 826	7 752	7 974	8 205	8 376
Buay Bahuga	15 231	15 577	15 069	15 382	15 616
Bumi Agung	19 877	19 443	19 309	19 826	20 160
Pakuan Ratu	30 485	31 462	29 181	29 931	30 652
Negara Batin	25 649	25 631	25 403	24 471	25 258
Negeri Besar	17 122	16 997	16 673	14 559	14 590
Way Kanan	329 979	335 058	327 648	326 920	330 628

Catatan/Note: -

Sumber/Source: Dinas Kependudukan dan Pencatatan Sipil Kabupaten Way Kanan/*Populations and Civil Service of Way Kanan Regency*

Tabel
Table 2.5.2

**Jumlah Kartu Tanda Penduduk Elektronik (e-KTP) yang
Dikeluarkan Menurut Bulan di Kabupaten Way Kanan,
2017-2021**
*Number of Electronic Identity Card that Issued by Month in
Way Kanan Regency 2017-2021*

Kecamatan Subdistrict	2017	2018	2019	2020	2021
(1)	(2)	(3)	(4)	(5)	(6)
Januari/January	-	8 972	3 867	3 036	2 740
Februari/February	-	4 949	3 130	5 567	2 945
Maret/March	-	5 169	3 105	5 132	3 486
April/April	-	3 663	4 191	3 040	3 803
Mei/May	-	5 031	1 690	2 049	2 184
Juni/June	1 565	3 967	769	5 013	3 918
Juli/July	3 439	4 749	2 493	4 510	2 281
Agustus/August	419	3 213	1 513	2 401	3 079
September/September	1 225	7 299	802	4 314	4 056
Oktober/October	7 226	7 222	780	3 493	3 211
November/November	5 763	4 976	650	4 975	3 599
Desember/December	2 637	4 781	722	3 492	3 585
Jumlah/Total	24 291	63 991	23 712	47 022	38 887

Catatan/Note: Pada bulan Januari hingga Mei 2017 terjadi kekosongan blangko perekaman KTP Elektronik/ From January to May 2017 there was out of stock in the electronic Identity Card recording form

Sumber/Source: Dinas Kependudukan dan Pencatatan Sipil Kabupaten Way Kanan/Populations and Civil Service of Way Kanan Regency

Tabel
Table 2.5.3**Jumlah Kartu Keluarga yang Dikeluarkan Menurut Kecamatan di Kabupaten Way Kanan, 2017-2021**
Number of Family Card by Subdistrict in Way Kanan Regency, 2017-2021

Kecamatan Subdistrict	2017	2018	2019	2020	2021
(1)	(2)	(3)	(4)	(5)	(6)
Banjit	4 212	4 068	5 877	2 027	3 772
Baradatu	3 489	3 480	2 756	2 033	3 359
Gunung Labuhan	2 498	2 673	3 842	2 324	2 643
Kasui	2 752	3 011	3 357	2 564	2 982
Rebang Tangkas	2 270	2 674	1 040	2 316	2 308
Blambangan Umpu	6 112	6 119	4 041	5 777	6 660
Way Tuba	1 969	2 236	3 139	1 966	1 926
Negeri Agung	3 011	3 182	1 815	3 283	3 128
Umpu Semenguk
Bahuga	1 203	1 128	2 379	1 106	951
Buay Bahuga	1 298	1 813	2 749	1 823	1 676
Bumi Agung	2 001	2 255	3 241	2 446	2 249
Pakuan Ratu	3 454	3 903	2 430	1 389	3 666
Negara Batin	2 760	3 311	1 561	2 610	3 561
Negeri Besar	1 654	2 050	2 251	1 664	1 844
Way Kanan	38 683	41 903	40 478	33 328	40 725

Catatan/Note: -

Sumber/Source: Dinas Kependudukan dan Pencatatan Sipil Kabupaten Way Kanan/*Populations and Civil Service of Way Kanan Regency*

Tabel
Table 2.5.4**Jumlah Kartu Identitas Anak (KIA) yang Dikeluarkan Menurut Kecamatan di Kabupaten Way Kanan, 2017–2021**
Number of Child Identity Card by Subdistrict in Way Kanan Regency, 2017–2021

Kecamatan Subdistrict	2017	2018	2019	2020	2021
(1)	(2)	(3)	(4)	(5)	(6)
Banjit	128	3 632	4 764	1 080	259
Baradatu	5 403	3 197	1 483	1 718	1 158
Gunung Labuhan	262	682	5 473	943	747
Kasui	131	1 301	3 408	466	584
Rebang Tangkas	94	338	3 900	817	550
Blambangan Umpu	5 417	5 566	2 891	2 358	2 415
Way Tuba	97	2 638	1 863	896	730
Negeri Agung	662	2 554	5 652	1 282	1 256
Umpu Semenguk
Bahuga	428	861	1 256	355	99
Buay Bahuga	191	658	1 737	459	631
Bumi Agung	118	2 296	2 738	987	875
Pakuan Ratu	179	1 577	6 296	1 064	1 107
Negara Batin	179	1 307	6 286	879	1 271
Negeri Besar	158	1 100	3 328	582	825
Way Kanan	13 447	27 707	51 075	13 886	12 507

Catatan/Note: -

Sumber/Source: Dinas Kependudukan dan Pencatatan Sipil Kabupaten Way Kanan/*Populations and Civil Service of Way Kanan Regency*

Tabel
Table 2.5.5**Jumlah Akta Kelahiran yang Dikeluarkan Menurut Kecamatan di Kabupaten Way Kanan, 2017–2021**
Number of Birth Certificate by Subdistrict in Way Kanan Regency, 2017–2021

Kecamatan Subdistrict	2017	2018	2019	2020	2021
(1)	(2)	(3)	(4)	(5)	(6)
Banjit	2 030	1 736	2 456	1 378	1 545
Baradatu	3 464	1 417	1 144	1 170	1 254
Gunung Labuhan	2 535	1 244	1 722	836	1 215
Kasui	2 528	1 106	1 452	784	1 159
Rebang Tangkas	2 187	956	446	691	1 041
Blambangan Umpu	2 977	2 889	2 067	2 046	2 422
Way Tuba	692	936	1 441	663	744
Negeri Agung	3 606	1 412	727	1 150	1 307
Umpu Semenguk
Bahuga	1 145	434	1 157	442	418
Buay Bahuga	1 507	793	1 397	965	694
Bumi Agung	2 500	1 109	1 977	867	1 020
Pakuan Ratu	1 550	1 931	1 504	1 411	1 671
Negara Batin	1 239	1 666	805	1 130	1 511
Negeri Besar	928	1 032	1 003	642	827
Way Kanan	28 888	18 661	19 298	14 175	16 828

Catatan/Note: -

Sumber/Source: Dinas Kependudukan dan Pencatatan Sipil Kabupaten Way Kanan/*Populations and Civil Service of Way Kanan Regency*

Tabel
Table 2.5.6**Jumlah Akta Kematian yang Dikeluarkan Menurut Kecamatan di Kabupaten Way Kanan, 2017-2021**
Number of Death Certificate by Subdistrict in Way Kanan Regency, 2017-2021

Kecamatan Subdistrict	2017	2018	2019	2020	2021
(1)	(2)	(3)	(4)	(5)	(6)
Banjit	188	186	228	259	268
Baradatu	213	230	252	271	322
Gunung Labuhan	176	160	171	163	194
Kasui	136	170	168	208	233
Rebang Tangkas	77	78	99	88	128
Blambangan Umpu	283	320	357	359	446
Way Tuba	83	129	108	118	188
Negeri Agung	101	104	162	155	185
Umpu Semenguk
Bahuga	35	54	50	51	72
Buay Bahuga	84	115	138	154	204
Bumi Agung	54	101	104	115	138
Pakuan Ratu	90	109	94	126	164
Negara Batin	87	94	137	149	163
Negeri Besar	28	35	45	65	41
Way Kanan	1 635	1 885	2 113	2 281	2 746

Catatan/Note: -

Sumber/Source: Dinas Kependudukan dan Pencatatan Sipil Kabupaten Way Kanan/Populations and Civil Service of Way Kanan Regency

Tabel 2.5.7 Jumlah Akta Perkawinan yang Dikeluarkan Menurut Agama di Kabupaten Way Kanan, 2017–2021
Number of Marriage Certificate that Issued by Religion in Way Kanan Regency, 2017–2021

Kecamatan Subdistrict	2017	2018	2019	2020	2021
(1)	(2)	(3)	(4)	(5)	(6)
Islam	1	-	-	-	2
Kristen	49	18	50	110	36
Katholik	28	23	19	42	26
Hindu	70	68	530	246	142
Budha	1	-	-	4	-
Konghucu	-	-	-	-	-
Kepercayaan	1	1	-	-	1
Jumlah/Total	150	110	599	402	207

Catatan/Note: -

Sumber/Source: Dinas Kependudukan dan Pencatatan Sipil Kabupaten Way Kanan/*Populations and Civil Service of Way Kanan Regency*

Tabel
Table 2.5.8

Jumlah Dokumen Catatan Sipil Yang Dikeluarkan Menurut Bulan di Kabupaten Way Kanan, 2021
Number of Civil Registration Document Issued by Month in Way Kanan Regency, 2021

Kecamatan Subdistrict	Kartu Tanda Penduduk (KTP) Identity Card	Kartu Keluarga (KK) Family Card	Kartu Identitas Anak (KIA) Child Identity Card
(1)	(2)	(3)	(4)
Januari/January	2 740	2 991	1 615
Februari/February	2 945	2 962	933
Maret/March	3 486	3 839	953
April/April	3 803	3 040	1 083
Mei/May	2 184	1 970	483
Juni/June	3 918	4 159	1 313
Juli/July	2 281	3 099	1 115
Agustus/August	3 079	3 780	1 002
September/September	4 056	3 950	1 146
Oktober/October	3 211	3 640	1 127
November/November	3 599	3 627	902
Desember/December	3 585	3 668	835
Jumlah/Total	38 887	40 725	12 507

Lanjutan Tabel/Continued Table 2.5.8

Kecamatan Subdistrict	Akta Kelahiran Birth Certificate	Akta Kematian Death Certificate	Akta Pernikahan Marriage Certificate	Akta Perceraian Divorce Certificate
(1)	(5)	(2)	(3)	(4)
Januari/January	1 226	14	14	-
Februari/February	1 210	33	18	2
Maret/March	1 466	67	16	1
April/April	1 317	83	10	1
Mei/May	898	80	17	1
Juni/June	1 726	699	12	-
Juli/July	1 289	426	10	-
Agustus/August	1 596	587	14	1
September/September	1 732	486	19	-
Oktober/October	1 493	214	40	1
November/November	1 470	22	9	-
Desember/December	1 405	35	28	-
Jumlah/Total	16 828	2 746	207	7

Catatan/Note: -

Sumber/Source: Dinas Kependudukan dan Pencatatan Sipil Kabupaten Way Kanan/Populations and Civil Service of Way Kanan Regency

Tabel
Table 2.5.9

Jumlah Permohonan Sertifikat Tanah Menurut Jenis Sertifikat dan Kecamatan di Kabupaten Way Kanan, 2020-2021

Number of Request of Land Certificate by Type of Certificate and Subdistrict in Way Kanan Regency, 2020-2021

Kecamatan Subdistrict	Hak Milik <i>Right of Ownership</i>		Hak Guna Bangunan <i>Right to Build</i>		Hak Guna Bangunan <i>Right to Build</i>	
	2020	2021	2020	2021	2020	2021
(1)	(2)	(3)	(4)	(5)	(6)	
Banjit	276	2 155	12	-	1	5
Baradatu	4	1 021	-	4	-	12
Gunung Labuhan	125	765	-	-	9	3
Kasui	3 492	2 992	-	-	-	12
Rebang Tangkas	2 043	1 153	-	-	16	3
Blambangan Umpu	1	131	-	-	5	1
Way Tuba	2	6	-	-	-	1
Negeri Agung	-	4	-	1	-	1
Umpu Semenguk	4	501	-	1	-	2
Bahuga	-	-	-	-	2	2
Buay Bahuga	-	444	-	8	-	6
Bumi Agung	-	-	-	-	1	1
Pakuan Ratu	-	450	-	7	3	2
Negara Batin	-	1	20	31	3	5
Negeri Besar	-	-	1	2	1	3
Way Kanan	5 947	9 623	33	54	41	59

Catatan/Note: -

Sumber/Source: Badan Pertanahan Nasional Kabupaten Way Kanan/National Land Agency of Way Kanan Regency

Tabel
Table 2.5.10

Jumlah Permohonan Sertifikat Tanah Menurut Jenis Sertifikat dan Kecamatan di Kabupaten Way Kanan, 2020-2021
Number of Request of Land Certificate by Type of Certificate and Subdistrict in Way Kanan Regency, 2020-2021

Kecamatan Subdistrict	Hak Milik Right of Ownership		Hak Guna Bangunan Right to Build		Hak Guna Bangunan Right to Build	
	2020	2021	2020	2021	2020	2021
(1)	(2)	(3)	(4)	(5)	(6)	(6)
Banjit	276	2 155	12	-	1	5
Baradatu	4	1 021	-	4	-	12
Gunung Labuhan	125	765	-	-	9	3
Kasui	3 492	2 992	-	-	-	12
Rebang Tangkas	2 043	1 153	-	-	16	3
Blambangan Umpu	1	131	-	-	5	1
Way Tuba	2	6	-	-	-	1
Negeri Agung	-	4	-	1	-	1
Umpu Semenguk	4	501	-	1	-	2
Bahuga	-	-	-	-	2	2
Buay Bahuga	-	444	-	8	-	6
Bumi Agung	-	-	-	-	1	1
Pakuan Ratu	-	450	-	7	3	2
Negara Batin	-	1	20	31	3	5
Negeri Besar	-	-	1	2	1	3
Way Kanan	5 947	9 623	33	54	41	59

Catatan/Note: -

Sumber/Source: Badan Pertanahan Nasional Kabupaten Way Kanan/National Land Agency of Way Kanan Regency

BAB III

Chapter

PENDUDUK & KETENAGAKERJAAN

Population & Employment



-2021-

PERSENTASE PENDUDUK

Kecamatan Blambangan Umpu

7,74%

Dari Total Penduduk Way Kanan

Percentage of Total Population in Blambangan Umpu Subdistrict are 7,74%



JUMLAH PENDUDUK
Di Ibukota Kabupaten
Way Kanan
Population of The Capital City
of Way Kanan Regency is

36,91

RIBU ORANG
Thousand People

Kec. Blambangan Umpu



Sumber : Hasil Proyeksi Penduduk Interim 2020–2023 (Pertengahan tahun/Juni)
Source : The result of Interim Population Projection 2020–2023 (mid year/June)

PENJELASAN TEKNIS

TECHNICAL NOTES

1. **Salah satu sumber data kependudukan** adalah sensus penduduk yang dilaksanakan setiap sepuluh tahun sekali. Sensus penduduk telah dilaksanakan sebanyak tujuh kali sejak Indonesia merdeka, yaitu tahun 1961, 1971, 1980, 1990, 2000, 2010, dan 2020.

Keenam sensus penduduk sebelumnya dilaksanakan dengan menggunakan metode tradisional, yaitu mencatat setiap penduduk dari rumah ke rumah. Pertama kalinya dalam sejarah sensus penduduk di Indonesia, Sensus Penduduk 2020 (SP2020) menggunakan metode kombinasi yaitu dengan memanfaatkan data Administrasi Kependudukan (Admuduk) dari Direktorat Jenderal Kependudukan dan Pencatatan Sipil (Ditjen Dukcapil) Kementerian Dalam Negeri (Kemendagri) sebagai data dasar pelaksanaan SP2020. Hal ini dirancang dan dilaksanakan sebagai upaya untuk mewujudkan "SATU DATA KEPENDUDUKAN INDONESIA".

SP2020 mencakup seluruh penduduk yang tinggal di wilayah teritorial Indonesia, mencakup Warga Negara Indonesia (WNI) dan Warga Negara Asing (WNA) yang telah menetap atau

1. **One of the sources of demographic data** is population census, which is conducted every ten years. Population Census has been conducted seven times since Indonesia's independence: 1961, 1971, 1980, 1990, 2000, 2010, and 2020.

The previous six population censuses were carried out using the traditional method, canvassing each person door-to-door. For the first time in the history of the population census in Indonesia, the 2020 Population Census (PC2020) used a combined method, that is utilizing Population Administration data managed by the Directorate General of Population and Civil Registration of the Ministry of Home Affairs as the basic data for the population census. This is designed and implemented as an effort to realize "ONE INDONESIAN POPULATION DATA".

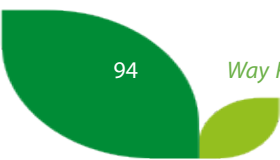
PC2020 covered all residents who live in Indonesia's territory, including Indonesian citizens (WNI) and foreign citizens (WNA) who have stayed or plan to stay in Indonesian territory for at least

berencana menetap di wilayah Indonesia selama minimal satu tahun. WNI yang dicakup juga termasuk mereka yang berada di luar negeri, yaitu Anggota Korps Diplomatik Republik Indonesia beserta keluarganya di luar negeri dan Anggota TNI/POLRI beserta keluarganya yang sedang melakukan misi perdamaian di luar negeri.

Untuk tahun yang tidak dilaksanakan sensus penduduk, data kependudukan diperoleh dari hasil proyeksi penduduk. Proyeksi penduduk merupakan suatu perhitungan ilmiah yang didasarkan pada asumsi dari komponen-komponen perubahan penduduk, yaitu kelahiran, kematian, dan migrasi (migrasi internasional dan migrasi risen antar provinsi). Proyeksi penduduk interim 2020-2023 dihitung menggunakan data dasar penduduk hasil perapihan umur dari data Administrasi Kependudukan dan SP2020 dengan menggunakan asumsi Angka Kelahiran Total sejak tahun 2020 konstan 2,1 (sesuai Proyeksi Survei Penduduk antar Sensus (SUPAS) 2015-2045), Angka Kematian Bayi (AKB) meneruskan hasil Proyeksi SUPAS 2015-2045, dan pola migrasi 2020 sama dengan pola migrasi hasil SUPAS 2015.

one year. The Indonesian citizens who are covered also include those who are abroad, namely members of the Diplomatic Corps of the Republic of Indonesia and their families abroad and members of the TNI/POLRI and their families who are carrying out Peacekeeping Missions abroad.

For the periods besides the census year, population projection is applied to estimate population for those years. The population projection is an estimation based on the demographic components, such as birth, death, and migration (international migration and recent migration). The interim population projection for 2020-2023 is calculated from the single age smoothed combined from Population Administration Data and the 2020 Population Census. It uses the assumption that the Total Fertility Rate (TFR) since 2020 is constant at 2.1 (according to the population projection of 2015-2045 Intercensal Population Survey (SUPAS)), Infant Mortality Rate (IMR) continues the results of the 2015-2045 SUPAS Projection, and the 2020 migration pattern is the same as the pattern of migration in SUPAS2015 results.



Dalam publikasi ini, data yang disajikan merupakan hasil SP2020 (September), dan hasil proyeksi penduduk interim 2020-2023 (pertengahan tahun/Juni).

The data presented in this publication are the PC2020 results (September) and the result of interim population projection 2020-2023 (midyear/June).

2. Penduduk Indonesia adalah semua orang yang berdomisili di wilayah teritorial Indonesia, mencakup Warga Negara Indonesia (WNI) dan Warga Negara Asing (WNA) yang telah menetap selama satu tahun atau lebih atau berencana menetap di wilayah Indonesia selama minimal satu tahun. Pada sensus sebelumnya referensi waktu dalam konsep kependudukan adalah enam bulan. Perubahan ini didasari oleh UU No. 24 Tahun 2013 tentang Perubahan atas UU No. 23 Tahun 2006 tentang Administrasi Kependudukan pada Pasal 15.

2. The population of Indonesia are all people who live in Indonesia's territory, including Indonesian citizens and foreign citizens who have lived for one year or more or plan to stay in Indonesia territory for at least one year. In the previous census the time reference in the population concept was six months. This change is based on Law no.24 of 2013 concerning Amendments to Law no. 23 of 2006 concerning Population Administration in Article 15.

3. Laju pertumbuhan penduduk adalah angka yang menunjukkan rata-rata tingkat penambahan penduduk per tahun dalam jangka waktu tertentu. Angka ini dinyatakan sebagai persentase dari penduduk dasar. Metode penghitungan laju pertumbuhan penduduk yang digunakan oleh BPS adalah metode geometrik.

3. Annual population growth rate is a number that shows the average rate of population growth per year in a certain period. This rate is a percentage of the basic population. The method used by Statistics Indonesia is the geometric method

4. Kepadatan penduduk adalah ukuran persebaran penduduk yang menunjukkan jumlah penduduk untuk setiap kilometer

4. Population density is a measure of the distribution of the population which shows the total population for each square kilometer of area.

persegi luas wilayah.

5. **Rasio jenis kelamin** adalah perbandingan antara jumlah penduduk laki-laki dan jumlah penduduk perempuan pada suatu daerah dan waktu tertentu, yang biasanya dinyatakan dalam banyaknya penduduk laki-laki per 100 perempuan.
 6. **Distribusi penduduk** adalah pola persebaran penduduk di suatu wilayah, baik berdasarkan batas-batas geografis maupun berdasarkan batas-batas administrasi pemerintahan.
 7. **Komposisi penduduk** adalah pola persebaran penduduk menurut karakteristiknya, contoh: penduduk menurut kelompok umur, penduduk menurut jenis kelamin
 8. **Rumah tangga** adalah seseorang atau sekelompok orang yang mendiami sebagian atau seluruh bangunan fisik/sensus dan biasanya tinggal bersama serta pengelolaan makan dari satu dapur. Yang dimaksud makan dari satu dapur adalah jika pengurusan kebutuhan sehari-harinya dikelola bersama-sama menjadi satu.
 9. **Anggota rumah tangga** adalah semua orang yang biasanya bertempat tinggal di suatu rumah tangga, baik yang berada di
5. **Sex ratio** is the ratio between total male population and female population in a certain area and at a certain time, which is usually stated in the number of male residents per 100 females.
 6. **Population distribution** is the pattern of population distribution in an area, either by geographic boundaries or by government administrative boundaries.
 7. **Population composition** is the pattern of population distribution by its characteristics, example: population by age group, population by sex.
 8. **Household** is an individual or group of people living in a physical/census building unit or part of it and usually commit on a common provision for food and other essentials of living. Common provision for food means one organising daily needs for all of household members.
 9. **Household member** are those who usually lives in a household regardless of their location at the time of enumeration

rumah pada waktu pencacahan maupun yang sementara tidak ada.

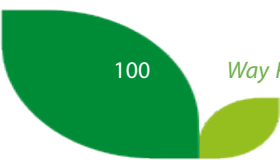
10. **Rata-rata anggota rumah tangga** adalah angka yang menunjukkan rata-rata jumlah anggota rumah tangga per rumah tangga.
11. **Penduduk usia kerja** adalah penduduk yang berumur 15 tahun ke atas.
12. **Angkatan kerja** adalah penduduk usia kerja (15 tahun ke atas) yang bekerja, punya pekerjaan namun sementara tidak bekerja, dan pengangguran.
13. **Bekerja** adalah kegiatan ekonomi yang dilakukan oleh seseorang dengan maksud memperoleh atau membantu memperoleh pendapatan atau keuntungan dan lamanya bekerja paling sedikit 1 jam secara terus menerus dalam seminggu yang lalu (termasuk pekerja keluarga tanpa upah yang membantu dalam suatu usaha/ kegiatan ekonomi).
14. **Jumlah jam kerja seluruhnya** adalah jumlah jam kerja yang digunakan untuk bekerja (tidak termasuk jam kerja istirahat resmi dan jam kerja yang digunakan untuk hal-hal di luar pekerjaan).
10. **Average household size** is the average number of household members per household.
11. **Working age population** is persons of 15 years and over.
12. **Labor force or economically active** are persons of 15 years and over, who in the previous week were working, temporarily absent from work but having jobs, and unemployment.
13. **Working** is economic activity conducted by a person and intended to earn income by doing work or helping to do work at least one hour continuously during the reference week (including unpaid family worker/s for any economic activity).
14. **Total working hours** is the total hours spent by an employee to perform all jobs (excluding the time used for other activities which are not classified as work).

15. **Lapangan usaha** adalah bidang kegiatan dari pekerjaan/tempat bekerja di mana seseorang bekerja. Klasifikasi lapangan usaha mengikuti Klasifikasi Baku Lapangan Usaha Indonesia (KBLI) dalam 1 digit.
16. **Status pekerjaan** adalah kedudukan seseorang dalam unit usaha/kegiatan dalam melakukan pekerjaan.
17. **Berusaha sendiri tanpa dibantu orang lain** adalah bekerja atau berusaha dengan menanggung risiko secara ekonomis, yaitu dengan tidak kembalinya ongkos produksi yang telah dikeluarkan dalam rangka usahanya tersebut, serta tidak menggunakan pekerja dibayar maupun pekerja tak dibayar, termasuk yang sifat pekerjaannya memerlukan teknologi atau keahlian khusus.
18. **Berusaha dibantu buruh tidak tetap/buruh tidak dibayar** adalah bekerja atau berusaha atas risiko sendiri, dan menggunakan buruh/pekerja tak dibayar dan atau buruh/pekerja tidak tetap.
19. **Berusaha dibantu buruh tetap/buruh dibayar** adalah berusaha atas risiko sendiri dan mempekerjakan paling sedikit satu orang buruh/pekerja tetap yang dibayar.
15. **Industry** is field of a person's activity or establishment. The classification of industries follows the Indonesia Standard Industrial Classification (KBLI) in one digit.
16. **Employment status** is the status of a person at his place of work or establishment where he was employed.
17. **Own-account worker** is a person who works at his own risk without assisted by paid per mount worker or unpaid worker include technical job or skill job.
18. **Employer assisted by temporary workers/unpaid worker** is a person who works at his own risk and assisted by temporary worker/unpaid worker.
19. **Employer assisted by permanent workers/paid workers** is a person who does his business at her/his own risk at least one assisted by paid permanent worker.

20. **Buruh/karyawan/pegawai** adalah seseorang yang bekerja pada orang lain atau instansi/kantor/ perusahaan secara tetap dengan menerima upah/gaji baik berupa uang maupun barang. Buruh yang tidak mempunyai majikan tetap, tidak digolongkan sebagai buruh/karyawan, tetapi sebagai pekerja bebas. Seseorang dianggap memiliki majikan tetap jika memiliki 1 (satu) majikan (orang/rumah tangga) yang sama dalam sebulan terakhir, khusus pada sektor bangunan batasannya tiga bulan. Apabila majikannya instansi/lembaga, boleh lebih dari satu.
20. **Employee** is a person who work permanently for other people or institution/office/ company and gains some money/cash or goods as wage/salary. Labor who have no permanent employer is not categorized as a laborer/ worker/ employee but casual worker. A laborer in general is considered to have a permanent employer if he has the same employer during the past month, particularly for building construction sector is 3 months. If the employer is an institution, more than 1 (one) employer is allowed.
21. **Pekerja bebas** adalah seseorang yang bekerja pada orang lain/majikan/institusi yang tidak tetap (lebih dari 1 majikan dalam sebulan terakhir) di usaha pertanian baik berupa usaha rumah tangga maupun bukan usaha rumah tangga, ataupun di nonpertanian atas dasar balas jasa dengan menerima upah atau imbalan baik berupa uang maupun barang, dan baik dengan sistem pembayaran harian maupun borongan
21. **Casual employee** is a person who does not work permanently for other people/employer/ institution (more than 1 employer during the last 1 month) in agricultural sector, either home industry or not home industry, or in non-agricultural sector based on remuneration paid with money or goods, and based on daily or contact payment system.
22. **Pekerja tak dibayar** adalah seseorang yang bekerja membantu usaha untuk memperoleh penghasilan/keuntungan yang dilakukan oleh salah seorang anggota rumah
22. **Unpaid worker** is a person who intended to work without pay either with money or good, in an establishment run by other members of the family, relative or neighbour.

tangga atau bukan anggota rumah tangga tanpa mendapat upah/gaji baik berupa uang maupun barang.

<https://waykanankab.bps.go.id>



ULASAN**DESCRIPTION****Kependudukan**

Penduduk Kabupaten Way Kanan berdasarkan proyeksi penduduk tahun 2021 sebanyak 476.871 jiwa yang terdiri 244.409 jiwa penduduk laki-laki dan 232.462 jiwa penduduk perempuan. Dibandingkan dengan jumlah penduduk hasil sensus penduduk tahun 2020, penduduk Way Kanan mengalami pertumbuhan sebesar 0,70 persen. Sementara itu besarnya angka rasio jenis kelamin tahun 2021 mengalami penurunan dari tahun sebelumnya menjadi 105,14.

Kepadatan penduduk di Kabupaten Way Kanan tahun 2021 mencapai 122 jiwa/km². Kepadatan Penduduk di 15 kecamatan cukup beragam dengan kepadatan penduduk tertinggi terletak di Kecamatan Baradatu dengan kepadatan sebesar 290 jiwa/km² dan terendah di Kecamatan Bahuga sebesar 60 jiwa/km².

Ketenagakerjaan

Jumlah Pencari Kerja Terdaftar di Kabupaten Way Kanan berdasarkan data Dinas Ketenagakerjaan dan Transmigrasi Kabupaten Way Kanan pada tahun 2021 yang belum ditempatkan ada sebanyak 1.303 orang. Bila dirinci berdasarkan jenis kelamin, 747 orang tercatat berjenis kelamin laki-laki dan 556 orang yang berjenis kelamin perempuan. Jumlah

Population

Way Kanan population based population projections for 2021 were 473,575 people consisting of 242,874 inhabitants of the male and 230,701 female population people. This compares with a previous population census 2020, the Population of Way Kanan Regency increased 0.70 percent. While the sex ratio in 2021 gendered figures from the previous year to 105.14.

Population density of Way Kanan Regency in 2021 reached 122 people/km². Population density in 15 subdistricts are quite diverse with the highest population density of Subdistrict is located in the Baradatu Subdistrict with the number of density are 290 people/km² and the lowest density was had by Negeri Besar Subdistrict with 60 people/km².

Employment

The number of Job Seekers Registered in the Way Kanan Regency based on data from the Way Kanan Regency manpower and Transmigration office in 2021 was 1,303. When broken down by sex, 747 people were recorded as male and 556 were female. This total amount is increased from 2020, which the number of registered job seekers within Way Kanan

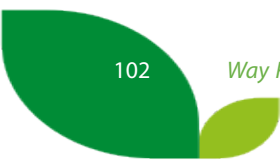
ini meningkat dari tahun 2020, dimana jumlah pencari kerja yang terdaftar di Dinas Ketenagakerjaan dan Transmigrasi Kabupaten Way Kanan tercatat sebanyak 1.163 orang.

Proporsi terbesar dari pencari kerja terdaftar ini adalah mereka yang berpendidikan SLTA, sebanyak 90,25 persen, atau sebanyak 1.176 orang. Urutan nomor dua pencari kerja terdaftar terbesar adalah dari kalangan yang berpendidikan DIV/S1 dengan proporsi 6,91 persen, atau sebanyak 90 orang. Di sisi lain tidak terdapat pencari kerja pada tingkat pendidikan S2/S3

Regency manpower and Transmigration office was recorded at 1,163 people.

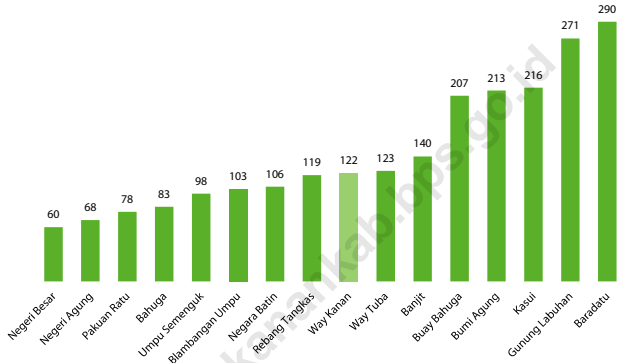
The largest proportion of these registered job seekers are those who held high school education, with 90.25 percent, or 1,176 people. The second-largest registered job seekers is among those who held Lower Secondary Schools education with proportion of 6.91 percent, or 90 people. On the other hand, there are no job seekers at the S2/ S3 education level.

<https://waykanan.go.id>



Gambar 3.1
Figures

Kepadatan Penduduk Menurut Kecamatan di Kabupaten Way Kanan, 2021
Population Density by Subdistrict in Way Kanan Regency, 2021

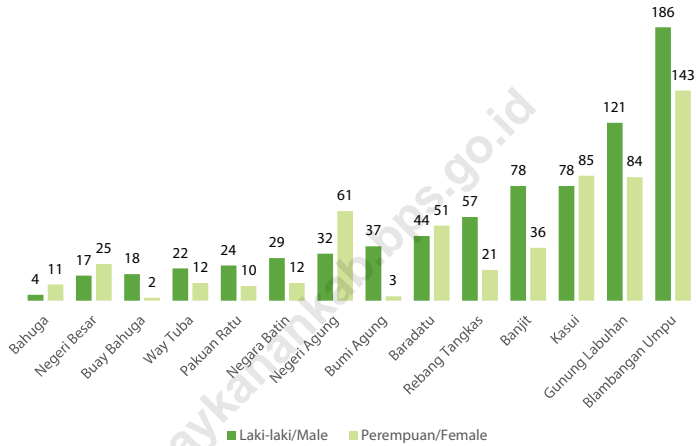


Catatan/Note: Hasil Proyeksi Penduduk Interim 2020–2023 (Pertengahan tahun/Juni)/*The result of Interim Population Projection 2020–2023 (mid year/June)*
Data luas wilayah berasal dari Kementerian Dalam Negeri dan Sekretariat Daerah Bagian Tata Pemerintahan Kabupaten Way Kanan/*Ministry of Home Affairs of Home Affairs and Regional Secretariat of Way Kanan Regency*

Sumber/Source: BPS dan Kementerian Dalam Negeri/BPS-Statistics Indonesia and Ministry of Home Affairs

Gambar 3.2
Figures

Jumlah Pencari Kerja Terdaftar Menurut Jenis Kelamin dan Kecamatan di Kabupaten Way Kanan, 2021
Number of Registered Job Seekers by Sex and Subdistrict in Way Kanan Regency, 2021



Sumber/Source : Dinas Tenaga Kerja dan Transmigrasi Kabupaten Way Kanan/ Men Power and Transmigration Service of Way Kanan Regency

**3.1 PENDUDUK
POPULATION**

Tabel 3.1.1 Penduduk, Laju Pertumbuhan Penduduk, Distribusi Persentase Penduduk, Kepadatan Penduduk, Rasio Jenis Kelamin Penduduk Menurut Kecamatan di Kabupaten Way Kanan, 2020 dan 2021
Population, Population Growth Rate, Percentage Distribution of Population, Population Density, and Population Sex Ratio by Subdistrict in Way Kanan Regency, 2020 and 2021

Kecamatan Subdistrict	Penduduk (orang) Population (person)		Laju Pertumbuhan Penduduk Population Growth Rate (%)	
	2020 ¹	2021 ²	2010-2020 ³	2020-2021 ⁴
(1)	(2)	(3)	(4)	(5)
Banjit	45 945	46 265	0,80	0,93
Baradatu	43 787	44 092	1,46	0,93
Gunung Labuhan	31 044	31 260	1,41	0,93
Kasui	32 289	32 514	0,78	0,93
Rebang Tangkas	24 410	24 580	2,12	0,93
Blambangan Umpu	36 659	36 914	2,34	0,93
Way Tuba	25 274	25 450	2,13	0,93
Negeri Agung	38 253	38 519	1,58	0,93
Umpu Semenguk	32 559	32 786	...	0,93
Bahuga	11 422	11 501	1,69	0,92
Buay Bahuga	21 016	21 162	0,98	0,93
Bumi Agung	27 881	28 075	1,29	0,93
Pakuan Ratu	44 709	45 020	1,83	0,93
Negara Batin	36 588	36 843	0,81	0,93
Negeri Besar	21 739	21 890	1,80	0,93
Way Kanan	473 575	476 871	1,51	0,93

Lanjutan Tabel/Continued Table 3.1.1

Kecamatan Subdistrict	Persentase Penduduk Percentage of Total Population		Kepadatan Penduduk per km ² ⁵ Population Density per sq.km	
	2020 ¹	2021 ²	2020 ¹	2021 ²
(1)	(6)	(7)	(8)	(9)
Banjit	9,70	9,70	138,56	139,52
Baradatu	9,25	9,25	288,02	290,02
Gunung Labuhan	6,56	6,56	269,43	271,31
Kasui	6,82	6,82	214,87	216,37
Rebang Tangkas	5,15	5,15	117,82	118,64
Blambangan Umpu	7,74	7,74	102,66	103,37
Way Tuba	5,34	5,34	122,54	123,39
Negeri Agung	8,08	8,08	67,95	68,42
Umpu Semenguk	6,88	6,88	97,30	97,98
Bahuga	2,41	2,41	82,64	83,21
Buay Bahuga	4,44	4,44	205,96	207,39
Bumi Agung	5,89	5,89	211,62	213,09
Pakuan Ratu	9,44	9,44	77,04	77,58
Negara Batin	7,73	7,73	105,02	105,75
Negeri Besar	4,59	4,59	59,99	60,41
Way Kanan	100,00	100,00	120,76	121,60

Lanjutan Tabel/*Continued Table* 3.1.1

Kecamatan <i>Subdistrict</i>	Rasio Jenis Kelamin <i>Population Sex Ratio</i>	
	2020 ¹	2021 ²
(1)	(10)	(11)
Banjit	106,74	106,60
Baradatu	103,37	103,24
Gunung Labuhan	102,47	102,33
Kasui	106,10	105,95
Rebang Tangkas	106,95	106,82
Blambangan Umpu	106,20	106,06
Way Tuba	105,38	105,24
Negeri Agung	105,19	105,05
Umpu Semenguk	104,59	104,45
Bahuga	104,73	104,61
Buay Bahuga	104,02	103,89
Bumi Agung	106,02	105,89
Pakuan Ratu	105,99	105,85
Negara Batin	105,83	105,69
Negeri Besar	104,76	104,62
Way Kanan	105,28	105,14

Catatan/*Note*: ¹Hasil Sensus Penduduk (SP) 2020 (September)/*The Result of 2020 Population Census (September)*

²Hasil Proyeksi Penduduk Interim 2020–2023 (Pertengahan tahun/Juni)/*The result of Interim Population Projection 2020–2023 (mid year/June)*

³Laju pertumbuhan penduduk dihitung berdasarkan penduduk tahun 2010 (Mei) dibandingkan dengan penduduk tahun 2020 (September)/*The growth rate refers to the change of the population in 2010 (May) to the population in 2020 (September)*

⁴Laju pertumbuhan penduduk dihitung berdasarkan penduduk tahun 2020 (September) dibandingkan dengan penduduk tahun 2021 (Juni)/*The growth rate refers to the change of the population in 2020 (September) to the population in 2021 (June)*

⁵Data luas wilayah berasal dari Kementerian Dalam Negeri dan Sekretariat Daerah Bagian Tata Pemerintahan Kabupaten Way Kanan/Ministry of Home Affairs of Home Affairs and Regional Secretariat of Way Kanan Regency

Sumber/*Source*: BPS dan Kementerian Dalam Negeri/BPS-Statistics Indonesia and Ministry of Home Affairs

Tabel
Table 3.1.2**Jumlah Penduduk Menurut Kelompok Umur dan Jenis Kelamin di Kabupaten Way Kanan, 2021**
Number of Population by Age Group and Sex in Way Kanan Regency, 2021

Kelompok Umur <i>Age Groups</i>	Jenis Kelamin/ Sex		
	Laki-Laki <i>Male</i>	Perempuan <i>Female</i>	Jumlah <i>Total</i>
(1)	(2)	(3)	(4)
0-4	23 578	22 262	45 840
5-9	22 415	21 427	43 842
10-14	20 718	19 908	40 626
15-19	19 731	18 847	38 578
20-24	19 357	18 851	38 208
25-29	20 222	19 045	39 267
30-34	20 846	19 668	40 514
35-39	19 076	17 670	36 746
40-44	17 077	16 330	33 407
45-49	14 827	14 145	28 972
50-54	12 483	12 292	24 775
55-59	10 902	10 674	21 576
60-64	8 681	8 208	16 889
65-69	6 499	5 715	12 214
70-74	3 981	3 674	7 655
75+	4 016	3 746	7 762
Jumlah/Total	244 409	232 462	476 871

Catatan/Note: Hasil Proyeksi Penduduk Interim 2020–2023 (Pertengahan tahun/Juni)/The result of Interim Population Projection 2020–2023 (mid year/June)

Sumber/Source: BPS/BPS-Statistics Indonesia

Tabel 3.1.3
Table

Penduduk, Laju Pertumbuhan Penduduk per Tahun, Distribusi Persentase Penduduk, Kepadatan Penduduk, Rasio Jenis Kelamin Penduduk, (De Jure) Menurut Kecamatan di Kabupaten Way Kanan, 2021
Population, Annual Population Growth Rate, Percentage Distribution of Population, Population Density, and Population Sex Ratio, (De Jure) by Subdistrict in Way Kanan Regency, 2021

Kecamatan Subdistrict	Penduduk (orang) Population (person)		Laju Pertumbuhan Penduduk Population Growth Rate (%)
	2020	2021	2020-2021
(1)	(2)	(3)	(4)
Banjit	47 051	47 320	0,57
Baradatu	44 554	44 724	0,38
Gunung Labuhan	31 599	31 337	-0,83
Kasui	32 775	33 114	1,03
Rebang Tangkas	24 922	24 113	-3,25
Blambangan Umpu	70 379	37 014	-0,26
Way Tuba	25 689	25 955	1,04
Negeri Agung	38 984	38 305	-1,74
Umpu Semenguk	...	33 184	-0,26
Bahuga	11 748	11 883	1,15
Buay Bahuga	21 490	21 657	0,78
Bumi Agung	28 452	28 765	1,10
Pakuan Ratu	44 044	44 615	1,30
Negara Batin	36 255	36 856	1,66
Negeri Besar	21 760	21 200	-2,57
Way Kanan	479 702	480 042	0,07

Lanjutan Tabel/Continued Table 3.1.3

Kecamatan Subdistrict	Persentase Penduduk Percentage of Total Population		Kepadatan Penduduk per km ² Population Density per sq.km	
	2020	2021	2020	2021
(1)	(6)	(7)	(8)	(9)
Banjit	9,70	9,86	139	143
Baradatu	9,25	9,32	288	294
Gunung Labuhan	6,56	6,53	269	272
Kasui	6,82	6,90	215	220
Rebang Tangkas	5,15	5,02	118	116
Blambangan Umpu	14,62	7,71	130	104
Way Tuba	5,34	5,41	123	126
Negeri Agung	8,08	7,98	68	68
Umpu Semenguk	...	6,91	...	99
Bahuga	2,41	2,48	83	86
Buay Bahuga	4,44	4,51	206	212
Bumi Agung	5,89	5,99	212	218
Pakuan Ratu	9,44	9,29	77	77
Negara Batin	7,73	7,68	105	106
Negeri Besar	4,59	4,42	60	59
Way Kanan	100,00	100,00	121	122

Lanjutan Tabel/*Continued Table* 3.1.3

Kecamatan <i>Subdistrict</i>	Rasio Jenis Kelamin <i>Population Sex Ratio</i>	
	2020	2021
(1)	(10)	(11)
Banjit	106,50	106,22
Baradatu	103,54	103,80
Gunung Labuhan	102,57	102,91
Kasui	106,05	105,86
Rebang Tangkas	106,99	107,14
Blambangan Umpu	105,68	106,17
Way Tuba	105,17	105,32
Negeri Agung	105,23	105,50
Umpu Semenguk	...	104,83
Bahuga	104,10	103,89
Buay Bahuga	104,74	104,16
Bumi Agung	105,96	105,45
Pakuan Ratu	105,93	105,49
Negara Batin	105,20	105,17
Negeri Besar	105,50	105,45
Way Kanan	105,29	105,21

Catatan/Note: Data Konsolidasi Bersih (DKB) Semester II 2021 Per 31 Desember 2021/*Net Consolidated Data of Second Semester of 2021 as of 31 December 2021*

Data luas wilayah berasal dari Kementerian Dalam Negeri dan Sekretariat Daerah Bagian Tata Pemerintahan Kabupaten Way Kanan/*Ministry of Home Affairs of Home Affairs and Regional Secretariat of Way Kanan Regency*

Sumber/Source: Dinas Kependudukan dan Pencatatan Sipil Kabupaten Way Kanan/*Population and Civil Registration Agency of Way Kanan Regency*

Tabel
Table 3.1.4**Jumlah Penduduk (De Jure) Menurut Kecamatan dan Jenis Kelamin**
Number of Population (De Jure) by Subdistrict and Sex in Way Kanan Regency, 2021

Kelompok Umur <i>Age Groups</i>	Jenis Kelamin/ Sex		
	Laki-Laki <i>Male</i>	Perempuan <i>Female</i>	Jumlah <i>Total</i>
(1)	(2)	(3)	(4)
Banjit	24 374	22 946	47 320
Baradatu	22 779	21 945	44 724
Gunung Labuhan	15 893	15 444	31 337
Kasui	17 028	16 086	33 114
Rebang Tangkas	12 472	11 641	24 113
Blambangan Umpu	19 061	17 953	37 014
Way Tuba	13 314	12 641	25 955
Negeri Agung	19 665	18 640	38 305
Umpu Semenguk	16 983	16 201	33 184
Bahuga	6 055	5 828	11 883
Buay Bahuga	11 049	10 608	21 657
Bumi Agung	14 764	14 001	28 765
Pakuan Ratu	22 903	21 712	44 615
Negara Batin	18 892	17 964	36 856
Negeri Besar	10 881	10 319	21 200
Way Kanan	246 113	233 929	480 042

Catatan/Note: Data Konsolidasi Bersih (DKB) Semester II 2021 Per 31 Desember 2021/ *Net Consolidated Data of Second Semester of 2021 as of 31 December 2021*

Sumber/Source: Dinas Kependudukan dan Pencatatan Sipil Kabupaten Way Kanan/ *Population and Civil Registration Agency of Way Kanan Regency*

Tabel
Table 3.1.5

Jumlah Penduduk dan Jumlah Keluarga (De Jure) Menurut Kecamatan di Kabupaten Way Kanan, 2021
Number of Population and Family (De Jure) by Subdistrict in Way Kanan Regency, 2021

Kecamatan Subdistrict	Penduduk (orang) Population (person)	Jumlah Keluarga Family
(1)	(2)	(3)
Banjit	47 320	14 117
Baradatu	44 724	13 419
Gunung Labuhan	31 337	9 178
Kasui	33 114	10 277
Rebang Tangkas	24 113	7 400
Blambangan Umpu	37 014	11 032
Way Tuba	25 955	7 981
Negeri Agung	38 305	11 435
Umpu Semenguk	33 184	9 701
Bahuga	11 883	3 643
Buay Bahuga	21 657	7 104
Bumi Agung	28 765	8 963
Pakuan Ratu	44 615	13 737
Negara Batin	36 856	11 493
Negeri Besar	21 200	6 655
Way Kanan	480 042	146 135

Catatan/Note: Data Konsolidasi Bersih (DKB) Semester II 2021 Per 31 Desember 2021/ Net Consolidated Data of Second Semester of 2021 as of 31 December 2021

Sumber/Source: Dinas Kependudukan dan Pencatatan Sipil Kabupaten Way Kanan/Population and Civil Registration Agency of Way Kanan Regency

3.2 KETENAGAKERJAAN EMPLOYMENT

Tabel 3.2.1 Jumlah Penduduk Berumur 15 Tahun Keatas Menurut Jenis Kegiatan Selama Seminggu yang Lalu dan Jenis Kelamin di Kabupaten Way Kanan, 2021
Population Aged 15 Years and Over by Type of Activity During The Previous Week and Sex in Way Kanan Regency, 2021

Kegiatan Utama <i>Main Activity</i>	Jenis Kelamin/ <i>Sex</i>		
	Laki-Laki <i>Male</i>	Perempuan <i>Female</i>	Jumlah <i>Total</i>
(1)	(2)	(3)	(4)
I. Angkatan Kerja/<i>Economically Active</i>	161 642	94 079	255 721
1. Bekerja/ <i>Working</i>	157 005	90 118	247 123
2. Pengangguran Terbuka/ <i>Unemployment</i>	4 637	3 961	8 598
II. Bukan Angkatan Kerja/<i>Economically Inactive</i>	16 599	69 634	86 233
1. Sekolah/ <i>Attending School</i>	5 093	9 151	14 244
2. Mengurus Rumah Tangga/ <i>Housekeeping</i>	5 012	55 526	60 538
3. Lainnya/ <i>Others</i>	6 494	4 957	11 451
Jumlah/<i>Total</i>	178 241	163 713	341 954

Catatan/*Note*: -

Sumber/*Source*: BPS, Survei Angkatan Kerja Nasional (Sakernas) Agustus/BPS-Statistics Indonesia, August National Labor Force Survey

Tabel
Table 3.2.2

Penduduk Berumur 15 Tahun ke Atas Menurut Pendidikan Tertinggi yang Ditamatkan dan Jenis Kegiatan Selama Seminggu yang Lalu di Kabupaten Way Kanan, 2021
Population 15 Years of Age and Over by Educational Attainment and Type of Activity During the Previous Week in Way Kanan Regency, 2021

Pendidikan Tertinggi yang Ditamatkan <i>Educational Attainment</i>	Angkatan Kerja/ <i>Economically Active</i>			Persentase Bekerja terhadap Angkatan Kerja <i>Percentage of Working to Economically Active</i>
	Bekerja <i>Working</i>	Pengangguran ¹ <i>Unemployment</i>	Jumlah Angkatan Kerja <i>Total of Economically Active</i>	
(1)	(2)	(3)	(4)	(5)
≤ Sekolah Dasar (SD) <i>≤ Primary School</i>	116 206	1 711	117 917	98,55
Sekolah Menengah Pertama <i>Lower Secondary Schools</i>	56 039	2 389	58 428	95,91
Sekolah Menengah Atas <i>Upper Secondary Schools</i>	58 072	4 234	62 306	93,20
Perguruan Tinggi <i>Collage</i>	16 806	264	17 070	98,45
Jumlah/Total	247 123	8 598	255 721	96,64

Lanjutan Tabel/Continued Table 3.2.2

Pendidikan Tertinggi yang Ditamatkan <i>Educational Attainment</i>	Bukan Angkatan Kerja <i>Not Economically Active</i>	Jumlah Total	Persentase Angkatan Kerja terhadap Penduduk Usia Kerja <i>Percentage of Economically Active to Working Age Population</i>
(1)	(6)	(7)	(8)
≤ Sekolah Dasar (SD) <i>≤ Primary School</i>	38 493	156 410	75,39
Sekolah Menengah Pertama <i>Lower Secondary Schools</i>	28 110	86 538	67,52
Sekolah Menengah Atas <i>Upper Secondary Schools</i>	18 768	81 074	76,85
Perguruan Tinggi <i>Collage</i>	862	17 932	95,19
Jumlah/Total	86 233	341 954	74,78

Catatan/Note: ¹ 1. Mencari pekerjaan/Looking for work
 2. Mempersiapkan usaha/Establishing a new business/firm
 3. Merasa tidak mungkin mendapat pekerjaan/Feeling hopeless in looking for work (discouraged job seekers)
 4. Sudah punya pekerjaan tetapi belum mulai bekerja/Having job already but not starting to work yet

Sumber/Source: BPS, Survei Angkatan Kerja Nasional (Sakernas) Agustus/BPS-Statistics Indonesia, August National Labor Force Survey

Tabel
Table 3.2.3

Penduduk Berumur 15 Tahun Ke Atas yang Bekerja Selama Seminggu yang Lalu Menurut Status Pekerjaan Utama dan Jenis Kelamin di Kabupaten Way Kanan, 2021
Population 15 Years of Age and Over who Worked During The Previous Week by Main Employment Status and Sex in Way Kanan Regency, 2021

Status Pekerjaan Utama <i>Main Employment Status</i>	Laki-Laki <i>Male</i>	Perempuan <i>Female</i>	Jumlah <i>Total</i>
(1)	(2)	(3)	(4)
Berusaha sendiri <i>Own account worker</i>	35 160	15 765	50 925
Berusaha dibantu buruh tidak tetap/buruh tidak dibayar <i>Employer assisted by temporary worker/unpaid worker</i>	38 288	15 565	53 853
Berusaha dibantu buruh tetap/buruh dibayar <i>Employer assisted by permanent worker/paid worker</i>	5 351	3 140	8 491
Buruh/Karyawan/Pegawai/ <i>Employee</i>	41 204	13 896	55 100
Pekerja bebas <i>Casual worker</i>	18 066	2 931	20 997
Pekerja keluarga/tak dibayar <i>Family worker/unpaid worker</i>	18 936	38 821	57 757
Jumlah/Total	157 005	90 118	247 123

Sumber/Source: BPS, Survei Angkatan Kerja Nasional (Sakernas) Agustus/BPS-Statistics Indonesia, August National Labor Force Survey

Tabel
Table 3.2.4**Jumlah Penduduk Berumur 15 Tahun Keatas yang Bekerja Selama Seminggu yang Lalu Menurut Lapangan Pekerjaan Utama dan Jenis Kelamin di Kabupaten Way Kanan, 2021**
Population Aged 15 Years and Over Who Worked During the Previous Week by Main Industry and Sex in Way Kanan Regency, 2021

Lapangan Pekerjaan Utama ¹ Main Industry ¹	Laki-Laki Male	Perempuan Female	Jumlah Total
(1)	(2)	(3)	(4)
Pertanian Agriculture	106 581	46 558	153 139
Manufaktur Manufacturing	20 624	4 692	25 316
Jasa Services	29 800	38 868	68 668
Jumlah/Total	157 005	90 118	247 123

Catatan/Note: ¹ Pertanian: Pertanian, Perkebunan, Kehutanan, Perburuan, dan Perikanan
 Industri : Pertambangan dan Penggalian, Industri, Listrik, Gas, dan Air Minum, Konstruksi
 Jasa : Perdagangan, Rumah Makan, dan Jasa Akomodasi, Transportasi, Pergudangan dan Komunikasi, Lembaga Keuangan, Real Estate, Usaha Persewaan dan Jasa Perusahaan, Jasa Kemasyarakatan, Sosial dan Perorangan

Sumber/Source: BPS, Survei Angkatan Kerja Nasional (Sakernas) Agustus/BPS-Statistics Indonesia, August National Labor Force Survey

Tabel 3.2.5 Jumlah Pencari Kerja Menurut Tingkat Pendidikan di Kabupaten Way Kanan, 2017-2021
Number of Job Seekers by Level of Education in Way Kanan Regency, 2017-2021

Tingkat Pendidikan Education Level	Jumlah Pencari Kerja/Job Seekers				
	2017	2018	2019	2020	2021
(1)	(2)	(3)	(4)	(5)	(6)
SD/Sederajat Elementary School	48	32	16	12	4
SLTP/Sederajat Lower Secondary Schools	286	45	86	64	22
SLTA/Sederajat Upper Secondary Schools	2 489	2 000	2 334	1 017	1 176
D1 s/d D3 Academy/Diploma	157	127	29	16	11
DIV / S1 Bachelor Degree	238	167	99	51	90
S2/S3 Post Degree	-	-	-	3	-
Jumlah/Total	3 218	2 371	2 564	1 163	1 303

Catatan/Note: -

Sumber/Source: Dinas Tenaga Kerja dan Transmigrasi Kabupaten Way Kanan/ Men Power and Transmigration Service of Way Kanan Regency

Tabel 3.2.6 Jumlah Pencari Kerja Menurut Tingkat Pendidikan dan Jenis Kelamin di Kabupaten Way Kanan, 2021
Number of Job Seekers by Level of Education and Sex in Way Kanan Regency, 2021

Tingkat Pendidikan Education Level	Jumlah Pencari Kerja/Job Seekers	
	Laki-Laki/Male	Perempuan/Female
(1)	(2)	(3)
SD/Sederajat Elementary School	3	1
SLTP/Sederajat Lower Secondary Schools	12	10
SLTA/Sederajat Upper Secondary Schools	670	506
D1 s/d D3 Academy/Diploma	6	5
DIV / S1 Bachelor Degree	56	34
S2/S3 Post Degree	-	-
Jumlah/Total	747	556

Catatan/Note: -

Sumber/Source: Dinas Tenaga Kerja dan Transmigrasi Kabupaten Way Kanan/ Men Power and Transmigration Service of Way Kanan Regency

Tabel
Table 3.2.7

Jumlah Pencari Kerja Terdaftar Menurut Kecamatan di Kabupaten Way Kanan, 2017-2021
Number of Registered Job Seekers by Subdistrict in Way Kanan Regency, 2017- 2021

Kecamatan Subdistrict	2017	2018	2019	2020	2021
(1)	(2)	(3)	(4)	(5)	(6)
Banjit	218	246	395	45	114
Baradatu	250	204	214	50	95
Gunung Labuhan	180	294	317	133	205
Kasui	271	261	326	125	163
Rebang Tangkas	100	188	138	152	78
Blambangan Umpu	107	341	428	155	329
Way Tuba	205	86	90	62	34
Negeri Agung	375	151	162	120	93
Umpu Semenguk
Bahuga	207	89	40	35	15
Buay Bahuga	324	67	45	35	20
Bumi Agung	105	82	114	99	40
Pakuan Ratu	308	139	133	40	34
Negara Batin	300	143	92	45	41
Negeri Besar	370	80	70	67	42
Way Kanan	3 320	2 371	2 564	1 163	1303

Catatan/Note: -

Sumber/Source: Dinas Tenaga Kerja dan Transmigrasi Kabupaten Way Kanan/ *Men Power and Transmigration Service of Way Kanan Regency*

Tabel
Table 3.2.8**Jumlah Pencari Kerja Terdaftar Menurut Jenis Kelamin dan Kecamatan di Kabupaten Way Kanan, 2021**
Number of Registered Job Seekers by Sex and Subdistrict in Way Kanan Regency, 2021

Kecamatan Subdistrict	Laki-Laki Male	Perempuan Female	Jumlah Total
(1)	(2)	(3)	(4)
Banjit	78	36	114
Baradatu	44	51	95
Gunung Labuhan	121	84	205
Kasui	78	85	163
Rebang Tangkas	57	21	78
Blambangan Umpu	186	143	329
Way Tuba	22	12	34
Negeri Agung	32	61	93
Umpu Semenguk
Bahuga	4	11	15
Buay Bahuga	18	2	20
Bumi Agung	37	3	40
Pakuan Ratu	24	10	34
Negara Batin	29	12	41
Negeri Besar	17	25	42
Way Kanan	747	556	1303

Catatan/Note: -

Sumber/Source: Dinas Tenaga Kerja dan Transmigrasi Kabupaten Way Kanan/ Men Power and Transmigration Service of Way Kanan Regency

BAB IV

Chapter

SOSIAL DAN KESEJAHTERAAN RAKYAT

Social and Welfare

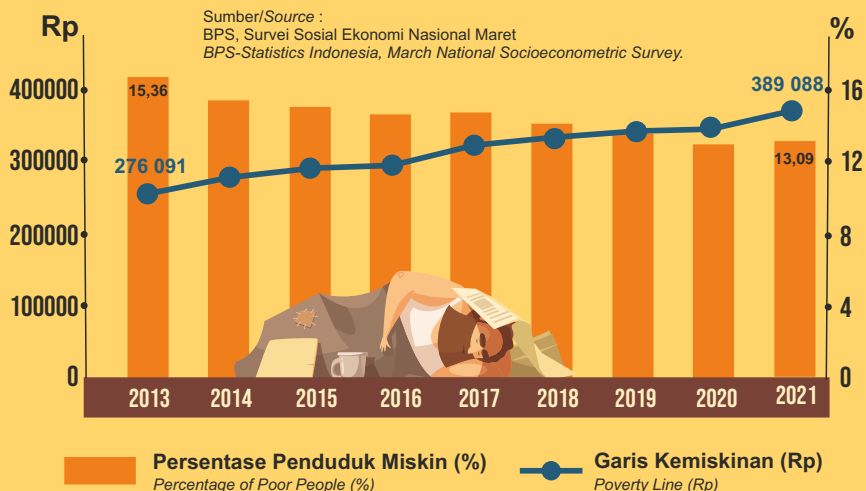
“Jumlah Penduduk Miskin Kabupaten Way Kanan Tahun 2021 sebanyak 59,89 Ribu Penduduk”

“Number of Poor People in Way Kanan Regency is 59,89 Thousand in 2021”



GARIS KEMISKINAN DAN PERSENTASE PENDUDUK MISKIN DI KABUPATEN WAY KANAN.

POVERTYLINE AND PERCENTAGE OF POOR PEOPLE IN WAY KANAN REGENCY.



PENJELASAN TEKNIS**TECHNICAL NOTES**

1. **Tidak/belum pernah sekolah** adalah mereka yang tidak pernah atau belum pernah terdaftar dan tidak pernah atau belum pernah aktif mengikuti pendidikan di suatu jenjang pendidikan formal. Termasuk juga yang tamat/belum tamat taman kanak-kanak tetapi tidak melanjutkan ke sekolah dasar.
 2. **Masih bersekolah** adalah mereka yang terdaftar dan aktif mengikuti pendidikan formal dan nonformal (Paket A, B, atau C), baik pendidikan dasar, menengah maupun pendidikan tinggi. Bagi mahasiswa yang sedang cuti dianggap masih bersekolah.
 3. **Tidak bersekolah lagi** adalah mereka yang pernah terdaftar dan aktif mengikuti pendidikan di suatu jenjang pendidikan formal dan nonformal (Paket A, B, atau C), tetapi pada saat pencacahan tidak lagi terdaftar dan tidak aktif mengikuti Pendidikan.
 4. **Tamat sekolah** adalah menyelesaikan pelajaran yang ditandai dengan lulus ujian akhir pada kelas atau tingkat terakhir suatu jenjang pendidikan di sekolah negeri maupun swasta dengan mendapatkan tanda tamat belajar/ijazah. Seseorang yang belum mengikuti pelajaran
1. **Not/never attending school** is someone who has never attended or never been registered in a formal education, such as primary, secondary, and tertiary education. Those who just completed kindergarten are considered as never attended school.
 2. **Attending school** is someone who is currently attending primary, secondary, or tertiary education, including package A, package B, or package C. College student who postpones his/her study is considered as attending school.
 3. **Not attending school anymore** is someone who had enrolled and participated in formal and non-formal education in the past including package A, package B, or package C, but currently does not attend school.
 4. **Completed particular level of education** is someone who has completed particular level of education in private or public school and accepting graduation certificate. Someone who has never attended the highest grade but passed the final exam

pada kelas tertinggi tetapi telah mengikuti ujian akhir dan lulus dianggap tamat sekolah.

is considered as completed particular level of education.

5. **Dapat membaca dan menulis** artinya dapat membaca dan menulis kata-kata/kalimat sederhana dengan suatu aksara tertentu.
5. ***Able to read and write*** is the ability to read and write at least a simple sentence in any letter of alphabets.
6. **Jalur Pendidikan di Indonesia** terdiri atas 1) pendidikan formal, 2) pendidikan nonformal, dan 3) pendidikan informal yang ketiganya dapat saling melengkapi dan memperkaya (Undang-Undang No. 20 Tahun 2015 tentang Sistem Pendidikan Nasional).
6. ***The Education System in Indonesia*** consists of 1) a formal education, 2) non-formal education, and 3) informal education that all three can be complementary and enriching (Law No. 20 Year 2015 about The National Education System).
7. **Jenjang Pendidikan Formal** terdiri atas pendidikan dasar, pendidikan menengah, dan pendidikan tinggi. Jenis pendidikan yang diajarkan mencakup pendidikan umum, kejuruan, akademik, profesi, vokasi, keagamaan, dan khusus.
 - a. Pendidikan Dasar berbentuk Sekolah Dasar (SD) dan Madrasah Ibtidaiyah (MI) atau sederajat serta Sekolah Menengah Pertama (SMP) dan Madrasah Tsanawiyah (MTs), atau sederajat
 - a. *The Primary Education consists of Elementary School and Islamic Elementary School or other equivalent forms and Junior High School and MTs, or other equivalent forms.*
 - b. Pendidikan Menengah berbentuk Sekolah Menengah Atas (SMA), Madrasah Aliyah (MA), Sekolah Menengah Kejuruan
 - b. *The Secondary Education consists of the senior high school, MA, Vocational School, and Vocational Madrasah Aliyah, or other*
7. ***The Formal Education Level*** consists of primary education, secondary education, and high education. The kind of education that taught consists of general education, vocational, academic, professional, religious, and specific education.

- (SMK), dan Madrasah Aliyah Kejuruan (MAK), atau bentuk lain yang sederajat.
- c. Pendidikan Tinggi merupakan jenjang pendidikan setelah pendidikan menengah yang mencakup program pendidikan diploma, sarjana, magister, spesialis, dan doktor yang diselenggarakan oleh perguruan tinggi. Perguruan tinggi dapat berbentuk akademi, politeknik, sekolah tinggi, institut, atau universitas.
8. **Rumah Sakit** adalah tempat pemeriksaan dan perawatan kesehatan, biasanya berada di bawah pengawasan dokter/tenaga medis, yang melayani penderita yang sakit untuk berobat rawat jalan atau rawat inap.
9. **Rumah Sakit Bersalin** adalah rumah sakit khusus untuk persalinan, dilengkapi pelayanan spesialis pemeriksaan kehamilan, persalinan, rawat inap dan rawat jalan ibu dan anak yang berada di bawah pengawasan dokter spesialis kandungan.
10. **Rumah Bersalin** adalah sarana pelayanan kesehatan dengan izin sebagai rumah bersalin, dilengkapi pelayanan
- equivalent forms.*
- c. *The High Education consists of the education level after the secondary education that consists of diplomas, bachelor, master, specialist, and doctoral degrees that are held by the college. The colleges can be academy, polytechnic, high school, institute, or university.*
8. **Hospital** is a place for health check, usually controlled/supervised by doctors/medical personnel to serve the ill patients to get outpatient or inpatient treatment services.
9. **Maternity Hospital** is a specialized hospital for childbirth, has specialist inspection service to pregnancy, childbirth, hospitalization and outpatient for mothers and children that is under the supervision of an obstetrician.
10. **Maternity House** is health care facility with a license as a maternity house, equipped with prenatal care, childbirth and examination

pemeriksaan kehamilan, persalinan serta pemeriksaan ibu dan anak yang berada di bawah pengawasan bidan senior

of mothers and children which is under the supervision of a senior midwife.

11. **Poliklinik** adalah sarana kesehatan yang dipakai untuk pelayanan berobat jalan, biasanya berada di bawah pengawasan dokter/tenaga medis.

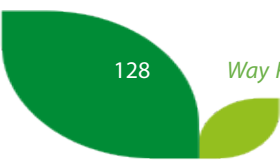
11. **Polyclinic** is a health facility in which to get outpatient services, usually under the control of doctor/ medical personnel.

12. **Puskesmas (Pusat Kesehatan Masyarakat)** adalah unit pelaksana teknis dinas kesehatan kabupaten/ kota yang mempunyai fungsi utama sebagai penyelenggara pelayanan kesehatan tingkat pertama. Wilayah kerja puskesmas maksimal adalah satu kecamatan dan untuk dapat menjangkau wilayah kerjanya, puskesmas mempunyai jaringan pelayanan yang meliputi unit Puskesmas Pembantu (Pustu), unit Puskesmas Keliling (Puskel), dan unit bidan desa/komunitas (Peraturan Menteri Kesehatan RI No. 75 Tahun 2016 Tentang Pusat Kesehatan Masyarakat).

12. **Public Health Center** is technical implementation unit of regency health department that have the primary function as a first-level health care providers. The working area standard of public health center is one Subdistrict and to reach their working areas, public health centers have a service network covering subsidiary of public health center, mobile public health center units, and midwife units (Regulation of the Minister of Health of Indonesia Number 75 Year 2016 about Public Health Center).

13. **Apotek** adalah suatu tempat tertentu yang digunakan untuk melakukan pekerjaan kefarmasian, dan penyaluran/ penjualan obat atau bahan farmasi dan perbekalan kesehatan lainnya kepada masyarakat yang dikelola oleh tenaga apoteker (Peraturan Menteri Kesehatan RI No. 1332

13. **Pharmacy** is a specific place that is used for pharmaceutical jobs, and distribution/sale of drugs/ pharmaceuticals and other medical supplies to people that are administered by trained pharmacist (Regulation of the Minister of Health of Indonesia Number 1332 Year 2002 about the Changes of



Tahun 2002 Tentang Perubahan Atas Peraturan Menteri Kesehatan RI No. 922/MENKES/PER/X/1993 Tentang Ketentuan dan Tata Cara Pemberian Izin Apotek).

Regulation of the Minister of Health of Indonesia Number 922/MENKES/PER/X/1993 about Pro-vision and Procedures for Administration of Licensed Pharmacies).

14. **Imunisasi** adalah memasukkan kuman atau racun penyakit tertentu yang sudah dilemahkan (vaksin) ke dalam tubuh dengan cara disuntik atau diminum (diteteskan dalam mulut) dengan maksud agar terjadi kekebalan tubuh terhadap penyakit tersebut.
15. **Keluhan kesehatan** adalah keadaan seseorang yang mengalami gangguan kesehatan atau kejiwaan, baik karena penyakit akut, penyakit kronis, kecelakaan, kriminal, atau hal lain.
16. **Mengobati sendiri** adalah upaya oleh anggota rumah tangga/keluarga dengan melakukan pengobatan sendiri tanpa datang ke tempat fasilitas kesehatan atau memanggil dokter/petugas kesehatan ke rumahnya (misal minum obat modern, jamu, kerokan, kompres, kop, pijat) agar sembuh atau menjadi lebih ringan keluhan kesehatannya.
17. **Angka penemuan kasus tuberkulosis (TB)** adalah jumlah kasus baru tuberkulosis dan kasus TB yang didiagnosis kambuh yang diobati dalam program
14. **Immunization** is putting enervated microbe of a certain disease into human body by injection or drinking (dropping into mouth) to make the body immune to that disease.
15. **Health complaint** is a condition where a person has health or mental problems because of acute illness, chronically illness, accident, crimes, or others.
16. **Self treatment** is an effort of household members/family to have a health treatment by themselves without visiting health facilities or a doctor/health personnel (for instance, by taking modern medicine, herb medicine, chief with a coin, compress, cupping suction, massage) in order to recover from illness or reduce the health complaint.
17. **The case detection rate for all forms of tuberculosis** is the number of new and replese tuberculosis cases diagnosed and treated in national tuberculosis

penanggulangan TB nasional dan dilaporkan kepada WHO, dibagi dengan perkiraan WHO terhadap jumlah kasus insiden tuberkulosis pada tahun yang sama, dinyatakan sebagai persentase.

control programmes and notified to WHO, divided by WHO's estimate of the number of incident tuberculosis cases for the same year, expressed as a percentage.

18. **Angka keberhasilan pengobatan tuberkulosis smear positive/Basil Tahan Asam (BTA) positif** adalah proporsi (dinyatakan sebagai persentase) kasus TB BTA positif yang terdaftar di bawah program pengendalian TB nasional pada tahun tertentu yang dinyatakan berhasil menyelesaikan pengobatan. Dengan atau tanpa bukti bakteriologi keberhasilan ("sembuh" dan "menyelesaikan pengobatan" masing-masing).
18. **The treatment success rate for new pulmonary smear-positive tuberculosis cases** is the proportion (expressed as a percentage) of new smear-positive tuberculosis cases registered under a national tuberculosis control programme in a given year that successfully completed treatment. With or without bacteriological evidence of success ("cured" and "treatment completed" respectively).
19. **Kasus kumulatif AIDS** adalah kumulatif kasus AIDS sampai dengan referensi waktu tertentu.
19. **Cummulative AIDS case** is cummulative AIDS cases with reference to a particular time.
20. **BCG (Bacillus Calmette Guerin)** merupakan vaksinasi untuk mencegah penyakit TBC, diberikan pada bayi baru lahir atau anak, dengan suntikan pada kulit pangkal lengan atas. Bekas suntikan kemudian akan membentuk tonjolan kecil jaringan parut pada kulit lengan atas. Suntikan BCG diberikan kepada anak sebanyak 1 kali.
20. **BCG (Bacillus Calmette Guerin)** is a vaccine to prevent TBC disease, given to newborns or children, by injection at the base of the skin of the upper arm. Injection site will form little bumps of scar tissue in the skin of the upper arm. BCG injections given to children 1 times.
21. **DPT (Difteri, Pertusis, Tetanus)** merupakan vaksin untuk
21. **DPT (Diphtheria, Pertussis, Tetanus)** is a vaccine to prevent the

mencegah penyakit Difteri, Pertusis, dan Tetanus yang diberikan pada bayi berumur 3 bulan ke atas, dengan suntikan pada paha, diulang 1 bulan dan 2 bulan kemudian, sehingga suntikan imunisasi DPT lengkap pada balita berjumlah 3 kali (terkadang selang waktu antar suntikan bisa lebih dari 1 bulan).

diphtheria, pertussis, and tetanus disease, given to infants aged 3 months and above, with a shot in the thigh, repeated one month and two months later, so that the complete DPT immunization shots at toddler totaling 3 times (sometimes the time interval between injections can be more than 1 month).

22. **Luas lantai** adalah luas lantai yang ditempati dan digunakan untuk keperluan sehari-hari (sebatas atap).

22. **Floor area** is the total area which is occupied and utilized daily.

23. **Air leding** adalah sumber air yang berasal dari air yang telah melalui proses penjernihan dan penyehatan sebelum dialirkan ke konsumen melalui instalasi berupa saluran air. Sumber air ini biasanya diusahakan oleh PAM/ PDAM/ BPAM. Termasuk dalam hal ini air leding yang didapat secara eceran.

23. **Pipe water** is a water source that comes from water that has been through a process of purification and sanitation before distribute to consumers through an instalation of water lines. This water source is usually distributed by PAM/ PDAM/ BPAM. This include a pipe water that sold at retail.

24. **Sumur terlindung** adalah air yang berasal dari dalam tanah yang digali dan lingkaran sumur tersebut dilindungi oleh tembok paling sedikit 0,8 meter di atas tanah dan 3 meter ke bawah tanah, serta ada lantai semen sejauh 1 meter dari lingkaran sumur.

24. **Protected wells** is water that comes from the soil were excavated and the circumference of the well was protected by walls at least 0.8 meters above ground and 3 meters underground, and cement floor as far as 1 meter from the well circumference.

25. **Status penguasaan bangunan tempat tinggal milik sendiri** adalah jika tempat tinggal tersebut pada waktu pencacahan

25. **Own ownership property status** is a status of dwelling occupied belongs to the head of household or one of the household member.



betul-betul sudah milik kepala rumah tangga atau salah seorang anggota rumah tangga. Rumah yang dibeli secara angsuran melalui kredit bank atau rumah dengan status sewa beli dianggap rumah milik sendiri.

Houses bought through bank credit or houses with leasing status were also categorized as an own property.

26. **Peristiwa tindak pidana yang dilaporkan** ialah setiap peristiwa yang diterima kepolisian dari laporan masyarakat, atau peristiwa dimana pelakunya tertangkap tangan oleh kepolisian.

26. **Reported crime incidence** includes all criminal cases reported and received by police office, and all crimes caught by police.

27. **Jumlah tindak pidana** menggambarkan jumlah kasus tindak pidana yang terjadi pada kurun waktu tertentu.

27. **Crime total** refers to the number of criminal cases occurring during a given period.

28. **Resiko penduduk terjadi tindak pidana per 100.000 penduduk**

$$= \frac{\text{Jumlah tindak pidana tahun } t}{\text{Jumlah penduduk tahun } t} \times 100.000$$

28. **Crime rate**

$$= \frac{\text{Number of criminal cases year } t}{\text{Total population year } t} \times 100.000$$

Resiko penduduk terjadi tindak pidana per 100.000 penduduk mengindikasikan peluang penduduk berisiko terkena tindak pidana. Biasanya dinyatakan dalam setiap 100.000 penduduk.

Crime rate indicates the probability of population exposed to risk of crime, expressed in every 100,000 people.

29. **Selang waktu terjadi tindak pidana tahun t**

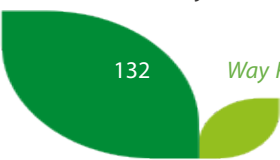
$$= \frac{365 \times 24 \times 60 \times 60}{\text{Jumlah tindak pidana tahun } t} \times (\text{detik})$$

29. **Crime clock**

$$= \frac{365 \times 24 \times 60 \times 60}{\text{Number of criminal cases year } t} \times (\text{second})$$

Selang waktu terjadi tindak pidana tahun t mengindikasikan selang waktu satu tindak kejahatan dengan kejahatan lain.

Crime clock indicates the time interval of occurrence between one crime to another crime.



30. **Persentase penyelesaian tindak pidana**

$$= \frac{\text{Jumlah tindak pidana yang diselesaikan}}{\text{Jumlah peristiwa tindak pidana yang dilaporkan}} \times 100\%$$

Persentase penyelesaian peristiwa tindak pidana menyatakan persentase penyelesaian tindak pidana oleh polisi. Suatu tindak pidana dinyatakan sebagai kasus yang selesai di tingkat kepolisian, apabila:

- a. berkas perkaranya sudah siap untuk diserahkan atau telah diserahkan kepada kejaksaan;
- b. dalam hal delik aduan, pengaduannya dicabut dalam tenggang waktu yang telah ditentukan menurut undang-undang;
- c. telah diselesaikan oleh kepolisian berdasarkan azas plichtmatigheid (kewajiban berdasarkan kewenangan hukum);
- d. kasus yang dimaksud tidak termasuk kompetensi kepolisian;
- e. tersangka meninggal dunia;f. kasus kadaluwarsa.

30. **Crime clearance rate**

$$= \frac{\text{Number of cleared criminal cases}}{\text{Number of reported criminal cases}} \times 100\%$$

Crime clearance rate refers to percentage of crime clearance by police. A criminal case is categorized as a cleared case by police, if:

- a. *All documents are ready to submit or already submitted to justice court;*
- b. *In the case of attense that warrants complaint, the complaint was withdraw within a given period state in the law;*
- c. *The case was cleared by police based on the principle of plichtmatigheid (obligation on the basis of law outhority);*
- d. *The case was not the responsibility of police office;*
- e. *The suspect died;*f. *The case was out of date.*

31. **Bencana Alam** adalah peristiwa atau serangkaian peristiwa yang mengancam dan mengganggu kehidupan/penghidupan masyarakat yang disebabkan oleh faktor alam antara lain berupa gempa bumi, tsunami, gunung meletus, banjir, kekeringan, angin topan, dan tanah longsor

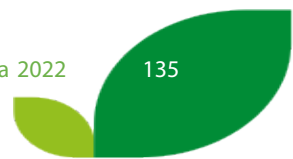
31. **Natural Disaster** is an event or series of events that threaten and disrupt the lives and livelihoods caused by natural factors such as: earthquake, tsunami, volcanic eruption, flood, flash flood, drought, typhoon/cyclone, and landslide so it can lead to result in loss of material and non-material.



sehingga mengakibatkan kerugian materi maupun non-materi.

32. **Korban meninggal** adalah orang yang dilaporkan tewas atau meninggal dunia akibat bencana.
33. **Korban hilang** adalah orang yang dilaporkan hilang atau tidak ditemukan atau tidak diketahui keberadaannya setelah terjadi bencana.
34. **Korban luka/sakit** adalah orang yang mengalami luka-luka atau sakit, dalam keadaan luka ringan, luka sedang maupun luka parah/berat, baik yang berobat jalan maupun rawat inap.
35. **Rusak Berat** adalah kriteria kerusakan yang mengakibatkan bangunan roboh atau sebagian besar komponen struktur rusak.
36. **Rusak sedang** adalah kriteria kerusakan yang mengakibatkan sebagian kecil komponen struktur rusak, dan komponen penunjang rusak namun bangunan masih tetap berdiri.
37. **Rusak ringan** adalah kriteria kerusakan yang mengakibatkan sebagian komponen struktur retak (struktur masih bisa digunakan) dan bangunan masih tetap berdiri.
32. **Fatality** is a person reported killed or death in the wake of a disaster.
33. **Missing person** is a person reported missing or who cannot be located or who cannot be accounted for in the wake of a disaster.
34. **Casualty** is a person suffering injury or illness, in a state of light injury, moderate injury, or heavy injury, which in undergoing treatment as either an outpatient or inpatient.
35. **Severely damaged** is the criteria of damage that resulted most buildings collapsed or damaged its structural components.
36. **Damaged** is the criteria of damage that resulted defective fraction of structural components and supporting components damaged, but the building still stands.
37. **Lightly damaged** is the criteria of damage that resulted partially cracked structural components, but the structure still can be used and the building still stands.

38. Untuk mengukur kemiskinan, BPS menggunakan konsep kemampuan memenuhi kebutuhan dasar (basic needs approach). Dengan pendekatan ini, kemiskinan dipandang sebagai ketidakmampuan dari sisi ekonomi untuk memenuhi kebutuhan dasar makanan dan bukan makanan yang diukur dari sisi pengeluaran. Metode yang digunakan adalah menghitung Garis Kemiskinan (GK), yang terdiri dari dua komponen yaitu Garis Kemiskinan Makanan (GKM) dan Garis Kemiskinan Non-Makanan (GKNM). Penghitungan Garis Kemiskinan dilakukan secara terpisah untuk daerah perkotaan dan perdesaan.
39. **Penduduk miskin** adalah penduduk yang memiliki rata-rata pengeluaran per kapita per bulan di bawah Garis Kemiskinan.
40. **Garis Kemiskinan Makanan (GKM)** merupakan nilai pengeluaran kebutuhan minimum makanan yang disetarakan dengan 2.100 kkalori per kapita per hari. Garis Kemiskinan Non-Makanan (GKNM) adalah kebutuhan minimum untuk perumahan, sandang, pendidikan, kesehatan, dan kebutuhan dasar lainnya.
38. *To measure poverty, BPS-Statistics Indonesia has used the concept of basic needs approach. Therefore, poverty is viewed as economic inability to fulfill food and non-food basic needs which are measured by consumption/expenditure. The method used is calculating poverty line, which consists of two components that are Food Poverty Line (FPL) and Non-Food Poverty Line (NFPL). The poverty line was calculated separately for urban and rural areas*
39. **The poor** is A person whose expenditure per capita per month is below the poverty line is considered to be poor.
40. **The Food Poverty Line** refers to the daily minimum requirement of 2,100 kcal per capita per day. The Non-Food Poverty Line refers to the minimum requirement for household necessities for clothing, education, health, and other basic individual needs.

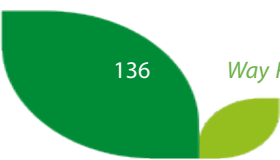


41. **Ukuran Kemiskinan**

- a. **Head Count Index (HCI- P_0)** adalah persentase penduduk miskin yang berada di bawah Garis Kemiskinan (GK).
- b. **Indeks Kedalaman Kemiskinan (Poverty Gap Index- P_1)** merupakan ukuran rata-rata kesenjangan pengeluaran masing-masing penduduk miskin terhadap garis kemiskinan. Semakin tinggi nilai indeks, semakin jauh rata-rata pengeluaran penduduk dari garis kemiskinan.
- c. **Indeks Keparahan Kemiskinan (Poverty Severity Index- P_2)** memberikan gambaran mengenai penyebaran pengeluaran di antara penduduk miskin. Semakin tinggi nilai indeks, semakin tinggi ketimpangan pengeluaran di antara penduduk miskin.

41. **Poverty Measures**

- a. **Head Count Index (HCI- P_0)** simply measures the percentage of the population that is counted as poor, often denoted by P_0 .
- b. **Poverty Gap Index- P_1** measures the extent to which individuals fall below the poverty line (the poverty gaps) as a proportion of the poverty line. Higher value of the index shows that the gap between average expenditure of the poor and the poverty line is wider.
- c. **Poverty Severity Index- P_2** describes inequality among the poor. This is simply a weighted sum of poverty gaps (as a proportion of the poverty line), where the weights are the proportionate poverty gaps themselves. Higher value of the index shows that inequality among the poor is higher.



Foster-Greer-Thorbecke (1984) merumuskan suatu ukuran yang digunakan untuk mengukur tingkat kemiskinan sebagai berikut:

$$P_\alpha = \frac{1}{n} \sum_{i=1}^q \left[\frac{z - y_i}{z} \right]^\alpha$$

Dimana:

a = 0,1,2

z = Garis kemiskinan

y_i = Rata-rata pengeluaran perkapita sebulan penduduk yang berada di bawah garis kemiskinan ($i = 1,2,\dots,q$), $y_i < z$

q = Jumlah penduduk yang berada di bawah garis kemiskinan

n = Jumlah penduduk

Jika $a=0$, diperoleh Head Count Index (P_0), jika $a=1$ diperoleh indeks kedalaman kemiskinan (Poverty Gap Index- P_1) dan jika $a=2$ disebut indeks keparahan kemiskinan (Poverty Severity Index- P_2)

Foster-Greer-Thorbecke (1984) developed poverty measures that may be written as:

$$P_\alpha = \frac{1}{n} \sum_{i=1}^q \left[\frac{z - y_i}{z} \right]^\alpha$$

where:

a = 0,1,2

z = The poverty line

y_i = Average expenditure per capita per month of the poor ($i = 1,2,\dots,q$), $y_i < z$

q = The number of poor

n = The total population

if $a=0$ is obtained Head Count Index (P_0), if $a=1$ is obtained Poverty Gap Index- P_1 , and if $a=2$ is obtained Poverty Severity Index- P_2

42. **Indeks Pembangunan Manusia (IPM)** menjelaskan bagaimana penduduk dapat mengakses hasil pembangunan dalam memperoleh pendapatan, kesehatan, pendidikan dsb. IPM diperkenalkan oleh UNDP pada tahun 1990 dan dipublikasikan secara berkala dalam laporan tahunan Human Development Report (HDR). IPM dibentuk oleh 3 (tiga) dimensi dasar: Umur panjang dan hidup sehat; pengetahuan; dan standar hidup layak.

42. **The Human Development Index (HDI)** explains how people can access development results in obtaining income, health, education and so forth. HDI was introduced by United Nations Development Programme (UNDP) in 1990 and published periodically in the annual report of the Human Development Report. HDI was formed by three basic dimensions: a long and healthy life; knowledge; and a decent standard of living.

ULASAN**DESCRIPTION****Pendidikan**

Pendidikan memegang peranan penting dalam pembangunan manusia. Selain sistem pendidikan itu sendiri, unsur penunjang dalam pendidikan seperti gedung sekolah, tenaga pengajar dan Murid menentukan perkembangan intelektualitas sumber daya manusia.

Pada tahun 2021 rasio guru-murid untuk semua jenjang pada pendidikan formal adalah sebesar 12,32. Nilai ini memiliki arti rata-rata seorang guru mampu 12-13 orang Murid. Selain itu juga tercatat Kabupaten Way Kanan telah memiliki 166 Sekolah Taman Kanak-Kanak, 314 sekolah dasar sederajat, 92 sekolah menengah pertama sederajat, 39 sekolah menengah atas sederajat dan 25 Sekolah Menengah Kejuruan. Hal ini menunjukkan adanya peningkatan jumlah sekolah dari tahun 2020.

Selanjutnya untuk sekolah Madrasah di Kabupaten Way Kanan pada tahun 2021, tercatat telah memiliki 27 Sekolah Raudatul Athfal, 39 sekolah Madrasah Ibtidaiyah, 31 sekolah Madrasah Tsanawiyah, dan 19 Sekolah Madrasah Aliyah. Hal ini menunjukkan adanya peningkatan jumlah sekolah Madrasah dari tahun 2021.

Kesehatan

Kesehatan menjadi salah satu unsur dalam peningkatan kualitas pembangunan manusia. Lebih jauh,

Education

Education plays an important role in human development. In addition to the education system itself, the supporting elements in education such as school buildings, faculty and students determine the intellectual development of human resources.

By 2021, the teacher-student ratio for all level of formal education is 12,32. This value means a teacher has to teach 12-13 students in average. Besides that Way Kanan Regency was recorded to have 161 kindergarten school, 313 primary schools and equal, 91 lower secondary schools and equal, and 39 upper secondary schools and equal, and 25 vocational high schools. This shows an increase in the number of schools from 2020.

in addition to Madrasah schools, Way Kanan Regency in 2021 was recorded to have 25 raudatul athfal schools and equal, 37 Madrasah ibtidaiyah schools and equal, 31 Madrasah Tsanawiyah schools and equal, 7 Madrasah aliyah schools. This shows an increase in the number of Madrasah schools from 2020.

Health

Health is one of the important elements in improving the quality of human development. furthermore, this is

hal ini menjadi prasyarat tercapainya masyarakat yang sejahtera. Untuk mencapai hal tersebut pemerintah kota terus berusaha meningkatkan kualitas pelayanan kesehatan. Keberadaan rumah sakit di Kabupaten Way Kanan terus ditopang dengan sarana kesehatan yang sudah lazim dikenal masyarakat, yaitu puskesmas dan puskesmas pembantu. Tercatat pada tahun 2021, di Kabupaten Way Kanan terdapat 2 rumah sakit umum dan 20 puskesmas dan 430 Posyandu yang tersebar di tiap kecamatan.

Kemiskinan

Tidak bisa dipungkiri bahwa setiap wilayah, termasuk Way Kanan, pasti memiliki warga/penduduk miskin. Di Kabupaten Way Kanan, persentase penduduk miskin tahun demi tahunnya terus mengalami penurunan. Namun pada tahun 2021 persentase penduduk miskin mengalami peningkatan yang semula pada tahun 2020 persentase penduduk miskin sebesar 12,90 persen menjadi sebesar 13,09 persen dengan garis kemiskinan Rp 389.088.

a prerequisite for achieving a prosperous society. To achieve this, the government continues to strive to improve the quality of health services. The existence of hospitals in Way Kanan Regency continues to be supported by health facilities that are commonly known to the public, which is health center and supporting health center. recorded in 2021, in the Way Kanan Regency there are 2 hospitals and 20 Public Health Center supported by 430 integrated healthcare center in each subdistrict.

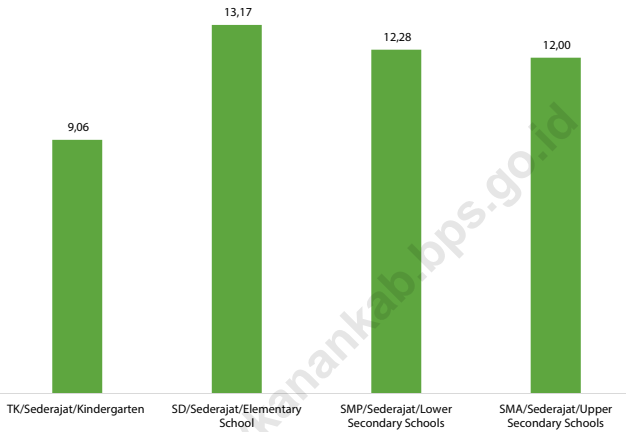
Poverty

It is undeniable that every region, including Way Kanan, exactly have poor citizens. In Way Kanan Regency, the percentage of poor people straight to the lower level in every year. However, in 2021 the percentage of the poor people increased from 12.90 percent in 2020 to 13.09 percent, with a poverty line of IDR 389,088.

Gambar 4.1
Figures

**Rasio Guru Terhadap Murid di Kabupaten Way Kanan,
2021/2022**

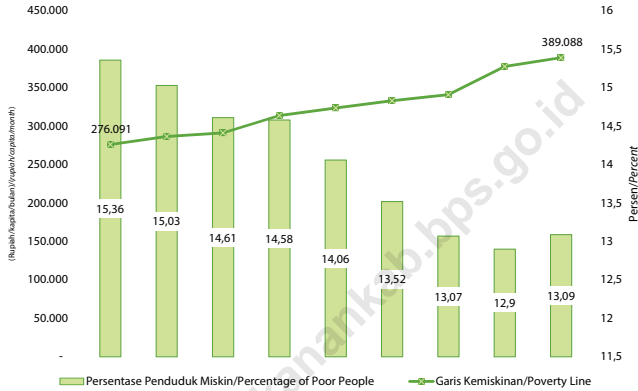
Teacher to Student Ratio in Way Kanan Regency, 2021/2022



Catatan/Note: ¹ Jumlah guru termasuk kepala sekolah dan guru/The total of teachers including headmaster and teacher
 Sumber/Source: Kementerian Pendidikan dan Kebudayaan, Data Semester Ganjil/Ministry of Educations and Culture, Odd Semester Data
 Kementerian Agama, Data Semester Ganjil/Ministry of Religious Affairs, Odd Semester Data

Gambar 4.2
Figures

Garis Kemiskinan dan Persentase Penduduk Miskin di Kabupaten Way Kanan, 2012–2021
Poverty Line and Percentage of Poor People in Way Kanan Regency, 2012–2021



Catatan/Note: -

Sumber/Source: BPS, Survei Sosial Ekonomi Nasional Maret/BPS-Statistics Indonesia, March National Socioeconomic Survey

4.1 PENDIDIKAN EDUCATION

Tabel
Table 4.1.1

Jumlah Sekolah, Guru, dan Murid Taman Kanak-Kanak (TK) di Bawah Kementerian Pendidikan dan Kebudayaan Menurut Kecamatan di Kabupaten Way Kanan, 2020/2021 dan 2021/2022
Number of Schools, Teachers, and Pupils in Kindergarten Under The Ministry of Education and Culture by Subdistrict in Way Kanan Regency, 2020/2021 and 2021/2022

Kecamatan Subdistrict	Sekolah/Schools					
	Negeri/Public		Swasta/Private		Jumlah/Total	
	2020/2021	2021/2022	2020/2021	2021/2022	2020/2021	2021/2022
(1)	(2)	(3)	(4)	(5)	(6)	(7)
Banjit	1	1	14	16	15	17
Baradatu	1	1	23	24	24	25
Gunung Labuhan	1	1	11	12	12	13
Kasui	1	1	3	3	4	4
Rebang Tangkas	-	-	6	6	6	6
Blambangan Umpu	2	2	18	18	20	20
Way Tuba	1	1	6	7	7	8
Negeri Agung	1	1	18	18	19	19
Umpu Semenguk
Bahuga	-	-	5	5	5	5
Buay Bahuga	-	-	8	8	8	8
Bumi Agung	-	-	9	9	9	9
Pakuan Ratu	-	-	16	16	16	16
Negara Batin	1	1	8	8	9	9
Negeri Besar	-	-	7	7	7	7
Way Kanan	9	9	152	157	161	166

Lanjutan Tabel/*Continued Table 4.1.1*

Kecamatan Subdistrict	Guru ¹ /Teachers ¹					
	Negeri/Public		Swasta/Private		Jumlah/Total	
	2020/2021	2021/2022	2020/2021	2021/2022	2020/2021	2021/2022
(1)	(8)	(9)	(10)	(11)	(12)	(13)
Banjit	5	5	51	52	56	57
Baradatu	3	3	99	99	102	102
Gunung Labuhan	7	7	37	42	44	49
Kasui	6	6	17	15	23	21
Rebang Tangkas	-	-	18	17	18	17
Blambangan Umpu	16	17	78	80	94	97
Way Tuba	6	5	24	29	30	34
Negeri Agung	16	15	104	96	120	111
Umpu Semenguk
Bahuga	-	-	24	22	24	22
Buay Bahuga	-	-	42	43	42	43
Bumi Agung	-	-	33	29	33	29
Pakuan Ratu	-	-	78	75	78	75
Negara Batin	7	7	41	41	48	48
Negeri Besar	-	-	34	28	34	28
Way Kanan	66	65	680	668	746	733

Lanjutan Tabel/*Continued Table 4.1.1*

Kecamatan Subdistrict	Murid/Pupils					
	Negeri/Public		Swasta/Private		Jumlah/Total	
	2020/2021	2021/2022	2020/2021	2021/2022	2020/2021	2021/2022
(1)	(14)	(15)	(16)	(17)	(18)	(19)
Banjit	13	10	339	404	352	414
Baradatu	13	14	912	763	925	777
Gunung Labuhan	45	35	365	382	410	417
Kasui	44	37	116	114	160	151
Rebang Tangkas	-	-	172	160	172	160
Blambangan Umpu	70	79	807	716	877	795
Way Tuba	30	32	321	411	351	443
Negeri Agung	79	101	1 051	956	1 130	1 057
Umpu Semenguk	-	-	-	-	-	-
Bahuga	-	-	148	138	148	138
Buay Bahuga	-	-	319	302	319	302
Bumi Agung	-	-	328	289	328	289
Pakuan Ratu	-	-	949	840	949	840
Negara Batin	70	71	736	665	806	736
Negeri Besar	-	-	439	409	439	409
Way Kanan	364	379	7 002	6 549	7 366	6 928

Catatan/Note: ¹ Jumlah guru termasuk kepala sekolah dan guru/*The total of teachers including headmaster and teacher*

Sumber/Source: Kementerian Pendidikan, Kebudayaan, Riset, dan Teknologi, Sistem Data Pokok Pendidikan, data semester ganjil 2021/*Ministry of Education, Culture, Research, and Technology, Basic Education Data System, odd semester 2021*

Tabel
Table 4.1.2

Jumlah Sekolah, Guru, dan Murid Raudatul Athfal (RA) di Bawah Kementerian Agama Menurut Kecamatan di Kabupaten Way Kanan, 2020/2021 dan 2021/2022
Number of Schools, Teachers, and Pupils in Raudatul Athfal (RA) Under The Ministry of Religious Affairs by Subdistrict in Way Kanan Regency, 2020/2021 and 2021/2022

Kecamatan Subdistrict	Sekolah/Schools		Guru/Teachers		Murid/Pupils	
	2020/2021	2021/2022	2020/2021	2021/2022	2020/2021	2021/2022
(1)	(2)	(3)	(4)	(5)	(6)	(7)
Banjit	3	3	14	14	139	157
Baradatu	3	3	19	20	203	154
Gunung Labuhan	-	-	-	-	-	-
Kasui	5	5	21	21	134	121
Rebang Tangkas	4	4	13	18	143	157
Blambangan Umpu	1	1	5	7	32	37
Way Tuba	1	1	5	7	96	5
Negeri Agung	-	-	-	-	-	-
Umpu Semenguk	-	-	-	-	-	-
Bahuga	-	1	-	7	-	-
Buay Bahuga	2	2	12	15	132	111
Bumi Agung	2	2	6	11	88	40
Pakuan Ratu	3	3	16	21	286	184
Negara Batin	1	1	3	8	67	84
Negeri Besar	1	1	7	7	82	77
Way Kanan	26	27	121	156	1 402	1 127

Catatan/Note: Seluruh Raudatul Athfal (RA) berstatus swasta/All Raudatul Athfal (RA) are private

Sumber/Source: Kementerian Agama, EMIS, Data Semester Ganjil/ Ministry of Religious Affairs, EMIS, Odd Semester Data

Tabel 4.1.3
Table

Jumlah Sekolah, Guru, dan Murid Sekolah Dasar (SD) di Bawah Kementerian Pendidikan dan Kebudayaan Menurut Kecamatan di Kabupaten Way Kanan, 2020/2021 dan 2021/2022

Number of Schools, Teachers, and Pupils in Primary Schools Under The Ministry of Education and Culture by Subdistrict in Way Kanan Regency, 2020/2021 and 2021/2022

Kecamatan Subdistrict	Sekolah/Schools					
	Negeri/Public		Swasta/Private		Jumlah/Total	
	2020/2021	2021/2022	2020/2021	2021/2022	2020/2021	2021/2022
(1)	(2)	(3)	(4)	(5)	(6)	(7)
Banjit	36	36	-	-	36	36
Baradatu	28	28	2	2	30	30
Gunung Labuhan	24	24	-	-	24	24
Kasui	27	27	-	-	27	27
Rebang Tangkas	12	12	3	3	15	15
Blambangan Umpu	34	34	1	1	35	35
Way Tuba	14	14	-	-	14	14
Negeri Agung	21	21	3	3	24	24
Umpu Semenguk
Bahuga	9	9	-	-	9	9
Buay Bahuga	17	17	-	-	17	17
Bumi Agung	19	19	1	1	20	20
Pakuan Ratu	26	26	1	2	27	28
Negara Batin	18	18	4	4	22	22
Negeri Besar	13	13	-	-	13	13
Way Kanan	298	298	15	16	313	314

Lanjutan Tabel/Continued Table 4.1.3

Kecamatan Subdistrict	Guru ¹ /Teachers ¹					
	Negeri/Public		Swasta/Private		Jumlah/Total	
	2020/2021	2021/2022	2020/2021	2021/2022	2020/2021	2021/2022
(1)	(8)	(9)	(10)	(11)	(12)	(13)
Banjit	454	436	-	-	454	436
Baradatu	379	365	38	37	417	402
Gunung Labuhan	273	266	-	-	273	266
Kasui	271	258	-	-	271	258
Rebang Tangkas	141	135	18	14	159	149
Blambangan Umpu	440	414	7	7	447	421
Way Tuba	175	168	-	-	175	168
Negeri Agung	257	258	17	17	274	275
Umpu Semenguk
Bahuga	88	86	-	-	88	86
Buay Bahuga	164	151	-	-	164	151
Bumi Agung	212	205	12	10	224	215
Pakuan Ratu	319	309	20	28	339	337
Negara Batin	228	228	24	24	252	252
Negeri Besar	146	150	-	-	146	150
Way Kanan	3 547	3 429	136	137	3 683	3 566

Lanjutan Tabel/*Continued Table* 4.1.3

Kecamatan Subdistrict	Murid/Pupils					
	Negeri/Public		Swasta/Private		Jumlah/Total	
	2020/2021	2021/2022	2020/2021	2021/2022	2020/2021	2021/2022
(1)	(14)	(15)	(16)	(17)	(18)	(19)
Banjit	4 828	4 573	-	-	4 828	4 573
Baradatu	4 368	4 202	377	419	4 745	4 621
Gunung Labuhan	3 187	2 945	-	-	3 187	2 945
Kasui	3 083	2 887	-	-	3 083	2 887
Rebang Tangkas	2 321	2 246	179	185	2 500	2 431
Blambangan Umpu	7 171	6 952	88	97	7 259	7 049
Way Tuba	2 790	2 805	-	-	2 790	2 805
Negeri Agung	3 979	3 896	203	222	4 182	4 118
Umpu Semenguk
Bahuga	1 170	1 161	-	-	1 170	1 161
Buay Bahuga	1 868	1 837	-	-	1 868	1 837
Bumi Agung	2 671	2 620	151	116	2 822	2 736
Pakuan Ratu	4 543	4 313	474	527	5 017	4 840
Negara Batin	4 243	4 273	551	522	4 794	4 795
Negeri Besar	2 035	2 031	-	-	2 035	2 031
Way Kanan	48 257	46 741	2 023	2 088	50 280	48 829

Catatan/Note: ¹ Jumlah guru termasuk kepala sekolah dan guru/*The total of teachers including headmaster and teacher*
 Sumber/Source: Kementerian Pendidikan, Kebudayaan, Riset, dan Teknologi, Sistem Data Pokok Pendidikan, data semester ganjil 2021/*Ministry of Education, Culture, Research, and Technology, Basic Education Data System, odd semester 2021*

Tabel
Table 4.1.4

Jumlah Sekolah, Guru, dan Murid Madrasah Ibtidaiyah (MI) di Bawah Kementerian Agama Menurut Kecamatan di Kabupaten Way Kanan, 2020/2021 dan 2021/2022
Number of Schools, Teachers, and Pupils in Madrasah Ibtidaiyah (MI) Under The Ministry of Religious Affairs by Subdistrict in Way Kanan Regency, 2020/2021 and 2021/2022

Kecamatan Subdistrict	Sekolah/Schools					
	Negeri/Public		Swasta/Private		Jumlah/Total	
	2020/2021	2021/2022	2020/2021	2021/2022	2020/2021	2021/2022
(1)	(2)	(3)	(4)	(5)	(6)	(7)
Banjit	1	1	3	2	4	3
Baradatu	-	-	2	2	2	2
Gunung Labuhan	-	-	2	2	2	2
Kasui	-	-	5	5	5	5
Rebang Tangkas	-	-	2	3	2	3
Blambangan Umpu	1	1	3	2	4	3
Way Tuba	-	-	-	-	-	-
Negeri Agung	-	-	-	1	-	1
Umpu Semenguk
Bahuga	-	-	-	-	-	-
Buay Bahuga	1	1	4	3	5	4
Bumi Agung	-	-	4	4	4	4
Pakuan Ratu	-	-	4	5	4	5
Negara Batin	-	-	3	3	3	3
Negeri Besar	1	1	3	3	4	4
Way Kanan	4	4	35	35	39	39

Lanjutan Tabel/*Continued Table* 4.1.4

Kecamatan Subdistrict	Guru ¹ /Teachers ¹					
	Negeri/Public		Swasta/Private		Jumlah/Total	
	2020/2021	2021/2022	2020/2021	2021/2022	2020/2021	2021/2022
(1)	(8)	(9)	(10)	(11)	(12)	(13)
Banjit	17	17	15	13	32	30
Baradatu	-	-	16	14	16	14
Gunung Labuhan	-	-	28	27	28	27
Kasui	-	-	44	51	44	51
Rebang Tangkas	-	-	19	35	19	35
Blambangan Umpu	20	31	31	21	51	52
Way Tuba	-	-	-	-	-	-
Negeri Agung	-	-	-	10	-	10
Umpu Semenguk
Bahuga	-	-	-	-	-	-
Buay Bahuga	18	19	48	41	66	60
Bumi Agung	-	-	39	45	39	45
Pakuan Ratu	-	-	60	87	60	87
Negara Batin	-	-	38	41	38	41
Negeri Besar	11	20	30	32	41	52
Way Kanan	66	87	368	417	434	504

Lanjutan Tabel/*Continued Table 4.1.4*

Kecamatan Subdistrict	Murid/Pupils					
	Negeri/Public		Swasta/Private		Jumlah/Total	
	2020/2021	2021/2022	2020/2021	2021/2022	2020/2021	2021/2022
(1)	(14)	(15)	(16)	(17)	(18)	(19)
Banjit	146	155	92	113	238	268
Baradatu	-	-	69	89	69	89
Gunung Labuhan	-	-	356	369	356	369
Kasui	-	-	382	389	382	389
Rebang Tangkas	-	-	184	360	184	360
Blambangan Umpu	561	574	321	259	882	833
Way Tuba	-	-	-	-	-	-
Negeri Agung	-	-	-	-	-	-
Umpu Semenguk
Bahuga	-	-	-	-	-	-
Buay Bahuga	205	210	321	215	526	425
Bumi Agung	-	-	352	394	352	394
Pakuan Ratu	-	-	747	765	747	765
Negara Batin	-	-	278	287	278	287
Negeri Besar	272	239	269	352	541	591
Way Kanan	1 184	1 178	3 371	3 592	4 555	4 770

Catatan/Note: ¹ Jumlah guru termasuk kepala sekolah dan guru/The total of teachers including headmaster and teacher
 Sumber/Source: Kementerian Agama, EMIS, Data Semester Ganjil/ Ministry of Religious Affairs, EMIS, Odd Semester Data

Tabel
Table 4.1.5

Jumlah Sekolah, Guru, dan Murid Sekolah Menengah Pertama (SMP) di Bawah Kementerian Pendidikan dan Kebudayaan Menurut Kecamatan di Kabupaten Way Kanan, 2020/2021 dan 2021/2022

Number of Schools, Teachers, and Pupils in Lower Secondary Schools Under The Ministry of Education and Culture by Subdistrict in Way Kanan Regency, 2020/2021 and 2021/2022

Kecamatan Subdistrict	Sekolah/Schools					
	Negeri/Public		Swasta/Private		Jumlah/Total	
	2020/2021	2021/2022	2020/2021	2021/2022	2020/2021	2021/2022
(1)	(2)	(3)	(4)	(5)	(6)	(7)
Banjit	7	7	-	-	7	7
Baradatu	4	4	6	6	10	10
Gunung Labuhan	5	5	1	1	6	6
Kasui	4	4	1	1	5	5
Rebang Tangkas	4	4	-	-	4	4
Blambangan Umpu	9	9	2	2	11	11
Way Tuba	5	5	1	1	6	6
Negeri Agung	7	7	1	1	8	8
Umpu Semenguk
Bahuga	2	2	-	-	2	2
Buay Bahuga	2	2	2	2	4	4
Bumi Agung	3	3	5	5	8	8
Pakuan Ratu	4	4	7	8	11	12
Negara Batin	4	4	1	1	5	5
Negeri Besar	3	3	1	1	4	4
Way Kanan	63	63	28	29	91	92

Lanjutan Tabel/*Continued Table 4.1.5*

Kecamatan Subdistrict	Guru ¹ /Teachers ¹					
	Negeri/Public		Swasta/Private		Jumlah/Total	
	2020/2021	2021/2022	2020/2021	2021/2022	2020/2021	2021/2022
(1)	(8)	(9)	(10)	(11)	(12)	(13)
Banjit	154	153	-	-	154	153
Baradatu	116	116	66	60	182	176
Gunung Labuhan	92	88	6	4	98	92
Kasui	77	71	10	7	87	78
Rebang Tangkas	68	69	-	-	68	69
Blambangan Umpu	160	155	17	13	177	168
Way Tuba	81	84	10	8	91	92
Negeri Agung	122	118	4	4	126	122
Umpu Semenguk
Bahuga	20	20	-	-	20	20
Buay Bahuga	62	58	25	29	87	87
Bumi Agung	53	48	18	27	71	75
Pakuan Ratu	54	50	55	63	109	113
Negara Batin	80	78	3	3	83	81
Negeri Besar	55	47	2	2	57	49
Way Kanan	1 194	1 155	216	220	1 410	1 375

Lanjutan Tabel/*Continued Table 4.1.5*

Kecamatan Subdistrict	Murid/Pupils					
	Negeri/Public		Swasta/Private		Jumlah/Total	
	2020/2021	2021/2022	2020/2021	2021/2022	2020/2021	2021/2022
(1)	(14)	(15)	(16)	(17)	(18)	(19)
Banjit	1 758	1 674	-	-	1 758	1 674
Baradatu	1 705	1 685	618	682	2 323	2 367
Gunung Labuhan	1 049	1 126	48	56	1 097	1 182
Kasui	643	642	91	107	734	749
Rebang Tangkas	1 011	992	-	-	1 011	992
Blambangan Umpu	2 192	2 312	168	196	2 360	2 508
Way Tuba	976	982	92	87	1 068	1 069
Negeri Agung	1 688	1 650	56	53	1 744	1 703
Umpu Semenguk
Bahuga	210	201	-	-	210	201
Buay Bahuga	599	660	332	435	931	1 095
Bumi Agung	514	515	400	555	914	1 070
Pakuan Ratu	529	542	928	1 068	1 457	1 610
Negara Batin	1 080	988	86	88	1 166	1 076
Negeri Besar	625	595	69	68	694	663
Way Kanan	14 579	14 564	2 888	3 395	17 467	17 959

Catatan/Note: ¹ Jumlah guru termasuk kepala sekolah dan guru/*The total of teachers including headmaster and teacher*
 Sumber/Source: Kementerian Pendidikan, Kebudayaan, Riset, dan Teknologi, Sistem Data Pokok Pendidikan, data semester ganjil 2021/*Ministry of Education, Culture, Research, and Technology, Basic Education Data System, odd semester 2021*

Tabel
Table 4.1.6

Jumlah Sekolah, Guru, dan Murid Madrasah Tsanawiyah (MTs) di Bawah Kementerian Agama Menurut Kecamatan di Kabupaten Way Kanan, 2020/2021 dan 2021/2022
Number of Schools, Teachers, and Pupils in Madrasah Tsanawiyah (MTs) Under The Ministry of Religious Affairs by Subdistrict in Way Kanan Regency , 2020/2021 and 2021/2022

Kecamatan Subdistrict	Sekolah/Schools					
	Negeri/Public		Swasta/Private		Jumlah/Total	
	2020/2021	2021/2022	2020/2021	2021/2022	2020/2021	2021/2022
(1)	(2)	(3)	(4)	(5)	(6)	(7)
Banjit	-	-	3	3	3	3
Baradatu	-	-	2	2	2	2
Gunung Labuhan	-	-	2	2	2	2
Kasui	1	1	3	3	4	4
Rebang Tangkas	-	-	3	3	3	3
Blambangan Umpu	-	-	5	3	5	3
Way Tuba	-	-	2	2	2	2
Negeri Agung	-	-	-	-	-	-
Umpu Semenguk
Bahuga	-	-	-	-	-	-
Buay Bahuga	-	-	2	2	2	2
Bumi Agung	-	-	3	3	3	3
Pakuan Ratu	1	1	3	3	4	4
Negara Batin	-	-	3	3	3	3
Negeri Besar	-	-	-	-	-	-
Way Kanan	2	2	31	29	33	31

Lanjutan Tabel/Continued Table 4.1.6

Kecamatan Subdistrict	Guru ¹ /Teachers ¹					
	Negeri/Public		Swasta/Private		Jumlah/Total	
	2020/2021	2021/2022	2020/2021	2021/2022	2020/2021	2021/2022
(1)	(8)	(9)	(10)	(11)	(12)	(13)
Banjit	-	-	41	41	41	41
Baradatu	-	-	25	24	25	24
Gunung Labuhan	-	-	20	24	20	24
Kasui	32	37	43	48	75	85
Rebang Tangkas	-	-	27	43	27	43
Blambangan Umpu	-	-	50	42	50	42
Way Tuba	-	-	25	46	25	46
Negeri Agung	-	-	-	-	-	-
Umpu Semenguk
Bahuga	-	-	-	-	-	-
Buay Bahuga	-	-	41	41	41	41
Bumi Agung	-	-	55	56	55	56
Pakuan Ratu	55	46	28	37	83	83
Negara Batin	-	-	44	40	44	40
Negeri Besar	-	-	-	-	-	-
Way Kanan	87	83	399	442	486	525

Lanjutan Tabel/*Continued Table 4.1.6*

Kecamatan Subdistrict	Murid/Pupils					
	Negeri/Public		Swasta/Private		Jumlah/Total	
	2020/2021	2021/2022	2020/2021	2021/2022	2020/2021	2021/2022
(1)	(14)	(15)	(16)	(17)	(18)	(19)
Banjit	-	-	732	674	732	674
Baradatu	-	-	139	60	139	60
Gunung Labuhan	-	-	433	397	433	397
Kasui	511	523	480	536	991	1 059
Rebang Tangkas	-	-	365	451	365	451
Blambangan Umpu	-	-	411	276	411	276
Way Tuba	-	-	469	344	469	344
Negeri Agung	-	-	-	-	-	-
Umpu Semenguk
Bahuga	-	-	-	-	-	-
Buay Bahuga	-	-	465	480	465	480
Bumi Agung	-	-	419	316	419	316
Pakuan Ratu	550	653	228	196	778	849
Negara Batin	-	-	463	474	463	474
Negeri Besar	-	-	-	-	-	-
Way Kanan	1 061	1 176	4 604	4 204	5 665	5 380

Catatan/Note: ¹ Jumlah guru termasuk kepala sekolah dan guru/*The total of teachers including headmaster and teacher*
 Sumber/Source: Kementerian Agama, EMIS, Data Semester Ganjil/ *Ministry of Religious Affairs, EMIS, Odd Semester Data*

Tabel
Table 4.1.7

Jumlah Sekolah, Guru, dan Murid Sekolah Menengah Atas (SMA) di Bawah Kementerian Pendidikan dan Kebudayaan Menurut Kecamatan di Kabupaten Way Kanan, 2020/2021 dan 2021/2022

Number of Schools, Teachers, and Pupils in Upper Secondary Schools Under The Ministry of Education and Culture by Subdistrict in Way Kanan Regency, 2020/2021 and 2021/2022

Kecamatan Subdistrict	Sekolah/Schools					
	Negeri/Public		Swasta/Private		Jumlah/Total	
	2020/2021	2021/2022	2020/2021	2021/2022	2020/2021	2021/2022
(1)	(2)	(3)	(4)	(5)	(6)	(7)
Banjit	2	2	2	2	4	4
Baradatu	1	1	1	2	2	3
Gunung Labuhan	2	2	-	-	2	2
Kasui	2	2	1	1	3	3
Rebang Tangkas	2	2	1	1	3	3
Blambangan Umpu	3	3	3	2	6	5
Way Tuba	1	1	-	-	1	1
Negeri Agung	3	3	2	2	5	5
Umpu Semenguk
Bahuga	-	-	-	-	-	-
Buay Bahuga	2	2	-	-	2	2
Bumi Agung	1	1	-	-	1	1
Pakuan Ratu	1	1	3	3	4	4
Negara Batin	2	2	2	2	4	4
Negeri Besar	2	2	-	-	2	2
Way Kanan	24	24	15	15	39	39

Lanjutan Tabel/*Continued Table 4.1.7*

Kecamatan Subdistrict	Guru ¹ /Teachers ¹					
	Negeri/Public		Swasta/Private		Jumlah/Total	
	2020/2021	2021/2022	2020/2021	2021/2022	2020/2021	2021/2022
(1)	(8)	(9)	(10)	(11)	(12)	(13)
Banjit	66	66	6	8	72	74
Baradatu	47	44	8	11	55	55
Gunung Labuhan	47	46	-	-	47	46
Kasui	57	54	5	5	62	59
Rebang Tangkas	38	39	7	3	45	42
Blambangan Umpu	81	82	12	7	93	89
Way Tuba	32	33	-	-	32	33
Negeri Agung	55	49	18	15	73	64
Umpu Semenguk
Bahuga	-	-	-	-	-	-
Buay Bahuga	69	72	-	-	69	72
Bumi Agung	34	33	-	-	34	33
Pakuan Ratu	25	22	25	25	50	47
Negara Batin	34	36	13	11	47	47
Negeri Besar	36	32	-	-	36	32
Way Kanan	621	608	94	85	715	693

Lanjutan Tabel/*Continued Table 4.1.7*

Kecamatan Subdistrict	Murid/Pupils					
	Negeri/Public		Swasta/Private		Jumlah/Total	
	2020/2021	2021/2022	2020/2021	2021/2022	2020/2021	2021/2022
(1)	(14)	(15)	(16)	(17)	(18)	(19)
Banjit	867	884	33	46	900	930
Baradatu	746	762	36	113	782	875
Gunung Labuhan	469	490	-	-	469	490
Kasui	1 009	910	44	52	1 053	962
Rebang Tangkas	539	604	33	24	572	628
Blambangan Umpu	950	999	132	138	1 082	1 137
Way Tuba	256	277	-	-	256	277
Negeri Agung	673	735	262	263	935	998
Umpu Semenguk
Bahuga	-	-	-	-	-	-
Buay Bahuga	966	984	-	-	966	984
Bumi Agung	535	494	-	-	535	494
Pakuan Ratu	229	232	421	465	650	697
Negara Batin	482	476	265	260	747	736
Negeri Besar	352	375	-	-	352	375
Way Kanan	8 073	8 222	1 226	1 361	9 299	9 583

Catatan/Note: ¹ Jumlah guru termasuk kepala sekolah dan guru/*The total of teachers including headmaster and teacher*
 Sumber/Source: Kementerian Pendidikan, Kebudayaan, Riset, dan Teknologi, Sistem Data Pokok Pendidikan, data semester ganjil 2021/*Ministry of Education, Culture, Research, and Technology, Basic Education Data System, odd semester 2021*

Tabel
Table 4.1.8

Jumlah Sekolah, Guru, dan Murid Sekolah Menengah Kejuruan (SMK) di Bawah Kementerian Pendidikan dan Kebudayaan Menurut Kecamatan di Kabupaten Way Kanan, 2020/2021 dan 2021/2022

Number of Schools, Teachers, and Pupils in Vocational High Schools Under The Ministry of Education and Culture by Subdistrict in Way Kanan Regency, 2020/2021 and 2021/2022

Kecamatan Subdistrict	Sekolah/Schools					
	Negeri/Public		Swasta/Private		Jumlah/Total	
	2020/2021	2021/2022	2020/2021	2021/2022	2020/2021	2021/2022
(1)	(2)	(3)	(4)	(5)	(6)	(7)
Banjit	2	2	-	-	2	2
Baradatu	1	1	3	3	4	4
Gunung Labuhan	1	1	1	1	2	2
Kasui	-	-	2	2	2	2
Rebang Tangkas	-	-	2	2	2	2
Blambangan Umpu	1	1	-	-	1	1
Way Tuba	-	-	1	1	1	1
Negeri Agung	1	1	-	-	1	1
Umpu Semenguk
Bahuga	1	1	-	-	1	1
Buay Bahuga	1	1	2	2	3	3
Bumi Agung	1	1	2	2	3	3
Pakuan Ratu	1	1	-	-	1	1
Negara Batin	1	1	-	-	1	1
Negeri Besar	1	1	-	-	1	1
Way Kanan	12	12	13	13	25	25

Lanjutan Tabel/*Continued Table 4.1.8*

Kecamatan Subdistrict	Guru ¹ /Teachers ¹					
	Negeri/Public		Swasta/Private		Jumlah/Total	
	2020/2021	2021/2022	2020/2021	2021/2022	2020/2021	2021/2022
(1)	(8)	(9)	(10)	(11)	(12)	(13)
Banjit	81	83	-	-	81	83
Baradatu	33	36	70	81	103	117
Gunung Labuhan	16	16	7	5	23	21
Kasui	-	-	29	29	29	29
Rebang Tangkas	-	-	7	16	7	16
Blambangan Umpu	38	39	-	-	38	39
Way Tuba	-	-	25	18	25	18
Negeri Agung	32	34	-	-	32	34
Umpu Semenguk
Bahuga	20	15	-	-	20	15
Buay Bahuga	44	50	18	28	62	78
Bumi Agung	18	20	13	18	31	38
Pakuan Ratu	31	27	-	-	31	27
Negara Batin	23	22	-	-	23	22
Negeri Besar	22	23	-	-	22	23
Way Kanan	358	365	169	195	527	560

Lanjutan Tabel/*Continued Table 4.1.8*

Kecamatan Subdistrict	Murid/Pupils					
	Negeri/Public		Swasta/Private		Jumlah/Total	
	2020/2021	2021/2022	2020/2021	2021/2022	2020/2021	2021/2022
(1)	(14)	(15)	(16)	(17)	(18)	(19)
Banjit	900	875	-	-	900	875
Baradatu	364	349	929	936	1 293	1 285
Gunung Labuhan	125	120	44	38	169	158
Kasui	-	-	434	473	434	473
Rebang Tangkas	-	-	220	196	220	196
Blambangan Umpu	501	493	-	-	501	493
Way Tuba	-	-	557	556	557	556
Negeri Agung	268	319	-	-	268	319
Umpu Semenguk
Bahuga	36	51	-	-	36	51
Buay Bahuga	716	694	187	259	903	953
Bumi Agung	125	105	124	131	249	236
Pakuan Ratu	499	513	-	-	499	513
Negara Batin	251	279	-	-	251	279
Negeri Besar	243	235	-	-	243	235
Way Kanan	4 028	4 033	2 495	2 589	6 523	6 622

Catatan/Note: ¹ Jumlah guru termasuk kepala sekolah dan guru/*The total of teachers including headmaster and teacher*
 Sumber/Source: Kementerian Pendidikan, Kebudayaan, Riset, dan Teknologi, Sistem Data Pokok Pendidikan, data semester ganjil 2021/*Ministry of Education, Culture, Research, and Technology, Basic Education Data System, odd semester 2021*

Tabel
Table 4.1.9

Jumlah Sekolah, Guru, dan Murid Madrasah Aliyah (MA) di Bawah Kementerian Agama Menurut Kecamatan di Kabupaten Way Kanan, 2020/2021 dan 2021/2022
Number of Schools, Teachers, and Pupils in Madrasah Aliyah (MA) Under the Ministry of Religious Affairs by Subdistrict in Way Kanan Regency, 2020/2021 dan 2021/2022

Kecamatan Subdistrict	Sekolah/Schools					
	Negeri/Public		Swasta/Private		Jumlah/Total	
	2020/2021	2021/2022	2020/2021	2021/2022	2020/2021	2021/2022
(1)	(2)	(3)	(4)	(5)	(6)	(7)
Banjit	-	-	2	2	2	2
Baradatu	1	1	2	1	3	2
Gunung Labuhan	-	-	1	1	1	1
Kasui	-	-	3	3	3	3
Rebang Tangkas	-	-	1	1	1	1
Blambangan Umpu	-	-	2	1	2	1
Way Tuba	-	-	1	1	1	1
Negeri Agung	-	-	-	-	-	-
Umpu Semenguk
Bahuga	-	-	-	-	-	-
Buay Bahuga	-	-	2	2	2	2
Bumi Agung	-	-	1	1	1	1
Pakuan Ratu	-	-	2	2	2	2
Negara Batin	-	-	1	1	1	1
Negeri Besar	-	-	1	1	1	1
Way Kanan	1	1	19	18	20	19

Lanjutan Tabel/*Continued Table 4.1.9*

Kecamatan Subdistrict	Guru ¹ /Teachers ¹					
	Negeri/Public		Swasta/Private		Jumlah/Total	
	2020/2021	2021/2022	2020/2021	2021/2022	2020/2021	2021/2022
(1)	(8)	(9)	(10)	(11)	(12)	(13)
Banjit	-	-	24	33	24	33
Baradatu	24	30	14	8	38	38
Gunung Labuhan	-	-	9	16	9	16
Kasui	-	-	49	56	49	56
Rebang Tangkas	-	-	14	14	14	14
Blambangan Umpu	-	-	15	7	15	7
Way Tuba	-	-	24	31	24	31
Negeri Agung	-	-	-	-	-	-
Umpu Semenguk
Bahuga	-	-	-	-	-	-
Buay Bahuga	-	-	24	33	24	33
Bumi Agung	-	-	12	16	12	16
Pakuan Ratu	-	-	31	21	31	21
Negara Batin	-	-	12	8	12	8
Negeri Besar	-	-	10	13	10	13
Way Kanan	24	30	238	261	262	291

Lanjutan Tabel/*Continued Table 4.1.9*

Kecamatan Subdistrict	Murid/Pupils					
	Negeri/Public		Swasta/Private		Jumlah/Total	
	2020/2021	2021/2022	2020/2021	2021/2022	2020/2021	2021/2022
(1)	(14)	(15)	(16)	(17)	(18)	(19)
Banjit	-	-	245	312	245	312
Baradatu	221	179	62	63	283	242
Gunung Labuhan	-	-	77	191	77	191
Kasui	-	-	335	374	335	374
Rebang Tangkas	-	-	40	117	40	117
Blambangan Umpu	-	-	96	94	96	94
Way Tuba	-	-	131	335	131	335
Negeri Agung	-	-	-	-	-	-
Bahuga	-	-	-	-	-	-
Buay Bahuga	-	-	212	252	212	252
Bumi Agung	-	-	88	74	88	74
Pakuan Ratu	-	-	165	214	165	214
Negara Batin	-	-	25	45	25	45
Negeri Besar	-	-	64	75	64	75
Way Kanan	221	179	1 540	2 146	1 761	2 325

Catatan/Note: ¹ Jumlah guru termasuk kepala sekolah dan guru/The total of teachers including headmaster and teacher
 Sumber/Source: Kementerian Agama, EMIS, Data Semester Ganjil/ Ministry of Religious Affairs, EMIS, Odd Semester Data

Tabel
Table 4.1.10

Jumlah Desa¹/Kelurahan yang Memiliki Fasilitas Sekolah Menurut Kecamatan dan Tingkat Pendidikan di Kabupaten Way Kanan, 2019–2021
Number of Villages¹/Kelurahan Having Educational Facilities by Subdistrict and Educational Level in Way Kanan Regency, 2019–2021

Kecamatan Subdistrict	SD Primary School		
	2019	2020	2021
(1)	(2)	(3)	(4)
Banjit	20	20	20
Baradatu	22	22	19
Gunung Labuhan	19	19	18
Kasui	19	19	18
Rebang Tangkas	10	10	10
Blambangan Umpu	26	26	12
Way Tuba	13	13	13
Negeri Agung	18	18	15
Umpu Semenguk	13
Bahuga	8	8	8
Buay Bahuga	9	9	9
Bumi Agung	10	10	10
Pakuan Ratu	19	19	19
Negara Batin	15	15	15
Negeri Besar	12	12	8
Way Kanan	220	220	207

Lanjutan Tabel/*Continued Table* 4.1.10

Kecamatan Subdistrict	SMP <i>Lower Secondary Schools</i>		
	2019	2020	2021
(1)	(5)	(6)	(7)
Banjit	8	8	8
Baradatu	9	9	7
Gunung Labuhan	8	8	8
Kasui	6	7	7
Rebang Tangkas	6	6	6
Blambangan Umpu	13	12	8
Way Tuba	7	7	6
Negeri Agung	8	8	6
Umpu Semenguk	4
Bahuga	2	2	2
Buay Bahuga	4	4	5
Bumi Agung	6	6	6
Pakuan Ratu	11	12	12
Negara Batin	8	8	8
Negeri Besar	4	4	3
Way Kanan	100	101	96

Lanjutan Tabel/*Continued Table* 4.1.10

Kecamatan Subdistrict	SMA Upper Secondary Schools		
	2019	2020	2021
(1)	(8)	(9)	(10)
Banjit	4	4	5
Baradatu	4	4	4
Gunung Labuhan	3	3	3
Kasui	4	4	4
Rebang Tangkas	3	3	2
Blambangan Umpu	7	7	4
Way Tuba	3	3	2
Negeri Agung	4	4	2
Umpu Semenguk	2
Bahuga	–	–	–
Buay Bahuga	2	2	2
Bumi Agung	2	2	2
Pakuan Ratu	5	5	2
Negara Batin	4	4	2
Negeri Besar	3	3	2
Way Kanan	48	48	38

Lanjutan Tabel/*Continued Table* 4.1.10

Kecamatan Subdistrict	SMK Vocational School		
	2019	2020	2021
(1)	(11)	(12)	(13)
Banjit	2	2	2
Baradatu	4	4	3
Gunung Labuhan	2	2	2
Kasui	2	2	2
Rebang Tangkas	1	2	2
Blambangan Umpu	1	1	1
Way Tuba	2	2	1
Negeri Agung	1	1	1
Umpu Semenguk	–
Bahuga	1	1	1
Buay Bahuga	2	3	3
Bumi Agung	3	3	1
Pakuan Ratu	2	2	1
Negara Batin	1	1	–
Negeri Besar	1	1	1
Way Kanan	25	27	21

Lanjutan Tabel/Continued Table 4.1.10

Kecamatan Subdistrict	Perguruan Tinggi University		
	2019	2020	2021
(1)	(14)	(15)	(16)
Banjit	-	-	-
Baradatu	1	2	-
Gunung Labuhan	-	-	-
Kasui	-	-	-
Rebang Tangkas	-	-	-
Blambangan Umpu	-	-	-
Way Tuba	-	-	1
Negeri Agung	-	-	-
Umpu Semenguk	-
Bahuga	-	-	-
Buay Bahuga	-	-	-
Bumi Agung	1	1	-
Pakuan Ratu	-	-	-
Negara Batin	-	-	-
Negeri Besar	-	-	-
Way Kanan	2	3	1

Catatan/Note: ¹ Desa pada tabel ini termasuk Unit Permukiman Transmigrasi (UPT) yang masih dibina oleh kementerian terkait dan nagari di Provinsi Sumatera Barat/Villages in this table include Transmigration Settlement Unit which is still fostered by the relevant ministries and the nagari in the Province of Sumatera Barat

Sumber/Source: BPS, Pendataan Potensi Desa (Podes)/ BPS-Statistics Indonesia, Village Potential Data Collection

Tabel
Table 4.1.11

Angka Partisipasi Murni (APM) dan Angka Partisipasi Kasar (APK) Menurut Jenjang Pendidikan di Kabupaten Way Kanan, 2020 dan 2021
Net Participation Rates and Gross Participation Rates by Educational Level in Way Kanan Regency, 2020 and 2021

Jenjang Pendidikan <i>Educational Level</i>	Angka Partisipasi Murni (APM) <i>Net Participation Rates</i>		Angka Partisipasi Kasar (APK) <i>Gross Participation Rates</i>	
	2020	2021	2020	2021
(1)	(2)	(3)	(4)	(5)
SD/MI/Sederajat <i>Elementary School</i>	99,68	99,45	108,10	109,06
SMP/MTs/Sederajat <i>Lower Secondary Schools</i>	78,86	79,94	88,09	87,07
SMA/SMK/MA/Sederajat <i>Upper Secondary Schools</i>	66,76	60,74	60,88	87,96

Sumber/Source: BPS, Survei Sosial Ekonomi Nasional (Susenas)/BPS-Statistics Indonesia, National Socioeconomic Survey

Tabel 4.1.12 **Persentase Penduduk Berumur 15 Tahun ke Atas yang Melek Huruf Menurut Kelompok Umur di Kabupaten Way Kanan, 2020 dan 2021**
Percentage of Literate People Aged 15 Years and Over by Age Group in Way Kanan Regency, 2020 and 2021

Kelompok Umur Age Group	2020	2021
(1)	(2)	(3)
15–19	100,00	100,00
20–24	100,00	98,80
25–29	100,00	100,00
30–34	100,00	98,83
35–39	100,00	100,00
40–44	99,32	99,55
45–49	100,00	98,31
50+	88,92	87,62
Jumlah/Total		
15–24	100,00	99,39
15–44	99,89	99,52
15+	96,90	96,08
45+	91,58	90,43

Sumber/Source: BPS, Survei Sosial Ekonomi Nasional (Susenas)/BPS-Statistics Indonesia, National Socioeconomic Survey

Tabel
Table 4.1.13**Persentase Penduduk Usia 7–24 Tahun Menurut Jenis Kelamin, Kelompok Umur Sekolah, dan Partisipasi Sekolah di Kabupaten Way Kanan, 2021**
Percentage of Population Aged 7-24 Years by Sex, Age Group, and School Participation in Way Kanan Regency, 2021

Jenis Kelamin dan Kelompok Umur Sekolah <i>Sex and School Age Group</i>	Partisipasi Sekolah/School Participation		
	Tidak/Belum Pernah Sekolah <i>Not/Never Attending School</i>	Masih Sekolah <i>Attending School</i>	Tidak Sekolah Lagi <i>Not Attending School Anymore</i>
(1)	(2)	(3)	(4)
Laki-Laki/Male			
7-12	1,02	98,98	-
13-15	-	98,51	1,49
16-18	1,95	61,35	36,70
19-24	1,59	10,55	87,85
7-24	1,17	65,48	33,34
Perempuan/Female			
7-12	-	100,00	-
13-15	-	98,62	1,38
16-18	-	70,53	29,47
19-24	2,21	12,63	85,16
7-24	0,69	67,63	31,68
Laki-laki+Perempuan/Male+Female			
7-12	0,55	99,45	-
13-15	-	98,57	1,43
16-18	1,01	65,77	33,22
19-24	1,89	11,55	86,57
7-24	0,94	66,50	32,55

Sumber/Source: BPS, Survei Sosial Ekonomi Nasional (Susenas)/BPS-Statistics Indonesia, National Socioeconomic Survey

4.2 KESEHATAN HEALTH

Tabel 4.2.1 **Jumlah Desa¹/Kelurahan Yang Memiliki Sarana Kesehatan Menurut Kecamatan di Kabupaten Way Kanan, 2019–2021**
Number of Villages¹/Kelurahan Having Health Facilities by Subdistrict in Way Kanan Regency, 2019–2021

Kecamatan Subdistrict	Rumah Sakit Hospital		
	2019	2020	2021
(1)	(2)	(3)	(4)
Banjit	-	-	-
Baradatu	3	3	1
Gunung Labuhan	-	-	-
Kasui	-	-	-
Rebang Tangkas	-	-	-
Blambangan Umpu	1	1	-
Way Tuba	-	-	-
Negeri Agung	-	-	-
Umpu Semenguk	-
Bahuga	-	-	-
Buay Bahuga	-	-	-
Bumi Agung	-	-	-
Pakuan Ratu	-	-	-
Negara Batin	-	-	-
Negeri Besar	-	-	-
Way Kanan	4	4	1

Lanjutan Tabel/*Continued Table 4.2.1*

Kecamatan <i>Subdistrict</i>	Rumah Sakit Bersalin <i>Maternity Hospital</i>		
	2019	2020	2021
(1)	(5)	(6)	(7)
Banjit	-	-	-
Baradatu	-	-	-
Gunung Labuhan	-	-	-
Kasui	-	-	-
Rebang Tangkas	-	-	-
Blambangan Umpu	-	-	-
Way Tuba	-	-	-
Negeri Agung	-	-	-
Umpu Semenguk	
Bahuga	-	-	-
Buay Bahuga	-	-	-
Bumi Agung	-	-	-
Pakuan Ratu	-	-	-
Negara Batin	-	-	-
Negeri Besar	-	-	-
Way Kanan	-	-	-

Lanjutan Tabel/Continued Table 4.2.1

Kecamatan Subdistrict	Poliklinik Polyclinic		
	2019	2020	2021
(1)	(8)	(9)	(10)
Banjit	3	3	2
Baradatu	-	-	1
Gunung Labuhan	-	-	-
Kasui	-	-	-
Rebang Tangkas	-	-	-
Blambangan Umpu	4	5	4
Way Tuba	2	2	-
Negeri Agung	-	-	-
Umpu Semenguk	2
Bahuga	-	-	-
Buay Bahuga	-	-	-
Bumi Agung	3	3	3
Pakuan Ratu	3	3	3
Negara Batin	-	-	-
Negeri Besar	1	1	1
Way Kanan	16	17	16

Lanjutan Tabel/*Continued Table 4.2.1*

Kecamatan <i>Subdistrict</i>	Puskesmas <i>Public Health Center</i>		
	2019	2020	2021
(1)	(11)	(12)	(13)
Banjit	1	1	1
Baradatu	1	1	1
Gunung Labuhan	2	1	1
Kasui	1	1	1
Rebang Tangkas	1	1	1
Blambangan Umpu	3	3	2
Way Tuba	1	1	–
Negeri Agung	2	2	–
Umpu Semenguk	–
Bahuga	1	1	–
Buay Bahuga	1	1	1
Bumi Agung	2	2	2
Pakuan Ratu	2	2	–
Negara Batin	2	2	1
Negeri Besar	1	1	–
Way Kanan	21	20	11

Lanjutan Tabel/*Continued Table 4.2.1*

Kecamatan <i>Subdistrict</i>	Puskesmas Pembantu <i>Subsidiary of Public Health Center</i>		
	2019	2020	2021
(1)	(14)	(15)	(16)
Banjit	4	4	4
Baradatu	5	5	2
Gunung Labuhan	4	4	5
Kasui	2	2	1
Rebang Tangkas	4	6	2
Blambangan Umpu	10	10	3
Way Tuba	4	5	–
Negeri Agung	6	6	1
Umpu Semenguk	2
Bahuga	2	2	1
Buay Bahuga	3	3	2
Bumi Agung	3	3	3
Pakuan Ratu	8	8	3
Negara Batin	4	3	3
Negeri Besar	4	4	2
Way Kanan	63	65	34

Lanjutan Tabel/Continued Table 4.2.1

Kecamatan Subdistrict	Apotek Pharmacy		
	2019	2020	2021
(1)	(17)	(18)	(19)
Banjit	1	1	1
Baradatu	4	4	3
Gunung Labuhan	-	-	-
Kasui	1	1	-
Rebang Tangkas	-	-	-
Blambangan Umpu	2	2	-
Way Tuba	-	1	-
Negeri Agung	1	1	2
Umpu Semenguk	-
Bahuga	-	-	-
Buay Bahuga	1	2	-
Bumi Agung	1	1	1
Pakuan Ratu	-	1	1
Negara Batin	-	-	-
Negeri Besar	-	-	-
Way Kanan	11	14	8

Catatan/Note: ¹ Desa pada tabel ini termasuk Unit Permukiman Transmigrasi (UPT) yang masih dibina oleh kementerian terkait dan nagari di Provinsi Sumatera Barat/Villages in this table include Transmigration Settlement Unit which is still fostered by the relevant ministries and the nagari in the Province of Sumatera Barat

Sumber/Source: BPS, Pendataan Potensi Desa (Podes)/BPS-Statistics Indonesia, Village Potential Data Collecting

Tabel 4.2.2 Jumlah Tenaga Kesehatan Menurut Kecamatan di Kabupaten Way Kanan, 2021
Table Number of Medical Personnel by Subdistrict in Way Kanan Regency, 2021

Kecamatan Subdistrict	Dokter ¹ Doctor ¹	Dokter Gigi ² Dentist ²	Perawat Nurse	Bidan Midwife	Tenaga kefarmasian Pharmacist
(1)	(2)	(3)	(4)	(5)	(6)
Banjit	4	1	21	65	4
Baradatu	4	1	34	64	2
Gunung Labuhan	4	1	19	38	3
Kasui	3	-	12	36	2
Rebang Tangkas	2	-	13	25	2
Blambangan Umpu	7	-	23	47	2
Way Tuba	2	1	18	37	4
Negeri Agung	4	-	21	42	5
Umpu Semenguk	3	-	15	43	1
Bahuga	2	1	14	23	2
Buay Bahuga	2	-	20	27	2
Bumi Agung	5	1	30	51	3
Pakuan Ratu	4	-	10	59	5
Negara Batin	4	-	20	44	4
Negeri Besar	3	1	16	25	2
Way Kanan	53	7	286	626	43

Lanjutan Tabel/*Continued Table 4.2.2*

Kecamatan <i>Subdistrict</i>	Tenaga Kesehatan Masyarakat <i>Public Health worker</i>	Tenaga Kesehatan Lingkungan <i>Enviromental Health Worker</i>	Tenaga Gizi <i>Nutritionist</i>	Ahli Teknologi Laboratorium Medik <i>Medical Laboratory Technician</i>
(1)	(7)	(8)	(9)	(10)
Banjit	6	3	1	1
Baradatu	5	3	3	2
Gunung Labuhan	7	3	1	1
Kasui	2	1	2	1
Rebang Tangkas	1	2	2	2
Blambangan Umpu	5	3	4	2
Way Tuba	1	2	2	1
Negeri Agung	2	3	2	2
Umpu Semenguk	8	2	2	2
Bahuga	1	3	2	2
Buay Bahuga	4	2	2	2
Bumi Agung	6	3	1	3
Pakuan Ratu	3	3	4	2
Negara Batin	3	3	4	3
Negeri Besar	3	3	2	1
Way Kanan	57	39	34	27

Catatan/Note: ¹Dokter dalam tabel ini termasuk dokter spesialis (selain spesialis gigi) dan dokter umum/*Doctor in this table include medical specialist (exclude dentist specialist) and general practitioner*

²Dokter gigi dalam tabel ini termasuk dokter spesialis gigi dan dokter gigi/*Doctor in this table include dentist dan dentist specialist*

Sumber/Source: Dinas Kesehatan Kabupaten Way Kanan/*Health Service of Way Kanan Regency*

Tabel 4.2.3
Table

Jumlah Rumah Sakit Umum, Rumah Sakit Khusus, Puskesmas, Klinik Pratama, dan Posyandu Menurut Kecamatan di Kabupaten Way Kanan, 2020 dan 2021
Number of General Hospital, Specialized Hospital, Public Health Center, Primary Clinic, and Integrated Health Post by Subdistrict in Way Kanan Regency, 2020 and 2021

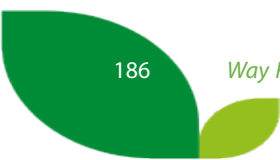
Kecamatan Subdistrict	Rumah Sakit Umum General Hospital		Rumah Sakit Khusus Specialized Hospital	
	2020	2021	2020	2021
(1)	(2)	(3)	(4)	(5)
Banjit	-	-	-	-
Baradatu	1	1	-	-
Gunung Labuhan	-	-	-	-
Kasui	-	-	-	-
Rebang Tangkas	-	-	-	-
Blambangan Umpu	-	-	-	-
Way Tuba	-	-	-	-
Negeri Agung	-	-	-	-
Umpu Semenguk	1	1	-	-
Bahuga	-	-	-	-
Buay Bahuga	-	-	-	-
Bumi Agung	-	-	-	-
Pakuan Ratu	-	-	-	-
Negara Batin	-	-	-	-
Negeri Besar	-	-	-	-
Way Kanan	2	2	-	-

Lanjutan Tabel/*Continued Table* 4.2.3

Kecamatan Subdistrict	Rumah Sakit Bersalin/ Rumah Bersalin Maternity Hospital		Puskesmas ¹ Rawat Inap Public Health Center ¹ with Inpatient Care	
	2020	2021	2020	2021
(1)	(6)	(7)	(8)	(9)
Banjit	-	-	1	1
Baradatu	-	-	1	1
Gunung Labuhan	-	-	1	1
Kasui	-	-	1	1
Rebang Tangkas	-	-	-	-
Blambangan Umpu	-	-	1	1
Way Tuba	-	-	1	1
Negeri Agung	-	-	1	1
Umpu Semenguk	-	-	-	-
Bahuga	-	-	1	1
Buay Bahuga	-	-	1	1
Bumi Agung	-	-	2	2
Pakuan Ratu	-	-	1	1
Negara Batin	-	-	2	2
Negeri Besar	-	-	1	1
Way Kanan	-	-	15	15

Lanjutan Tabel/*Continued Table 4.2.3*

Kecamatan Subdistrict	Puskesmas ¹ Non Rawat Inap Public Health Center ¹ without Inpatient Care		Klinik Pratama Primary Clinic	
	2020	2021	2020	2021
(1)	(10)	(11)	(12)	(13)
Banjit	-	-	-	-
Baradatu	-	-	-	-
Gunung Labuhan	-	-	-	-
Kasui	-	-	-	-
Rebang Tangkas	1	1	-	-
Blambangan Umpu	1	1	2	2
Way Tuba	-	-	1	1
Negeri Agung	1	1	-	-
Umpu Semenguk	1	1	1	1
Bahuga	-	-	-	-
Buay Bahuga	-	-	-	-
Bumi Agung	-	-	-	-
Pakuan Ratu	1	1	1	1
Negara Batin	-	-	-	-
Negeri Besar	-	-	1	1
Way Kanan	5	5	6	6



Lanjutan Tabel/*Continued Table 4.2.3*

Kecamatan Subdistrict	Posyandu <i>Integrated Healthcare Center</i>		Poskesdes <i>Villages Health Center</i>	
	2020	2021	2020	2021
(1)	(10)	(11)	(12)	(13)
Banjit	55	55	13	20
Baradatu	42	42	17	19
Gunung Labuhan	50	46	15	17
Kasui	29	29	15	1
Rebang Tangkas	15	15	8	7
Blambangan Umpu	25	20	1	7
Way Tuba	19	19	3	3
Negeri Agung	41	41	-	11
Umpu Semenguk	21	27	1	10
Bahuga	13	13	3	4
Buay Bahuga	19	19	2	9
Bumi Agung	21	21	6	5
Pakuan Ratu	40	41	5	12
Negara Batin	22	22	8	6
Negeri Besar	20	20	12	13
Way Kanan	432	430	109	144

Catatan/Note: ¹ Puskesmas yang teregistrasi/*Registered Public Health Center*

Sumber/Source: Dinas Kesehatan Kabupaten Way Kanan/*Health Service of Way Kanan Regency*

Tabel
Table 4.2.4

Persentase Penduduk yang Mempunyai Keluhan Kesehatan Selama Sebulan Terakhir Menurut Kecamatan di Kabupaten Way Kanan, 2017–2021
Percentage of People Who Had Health Complaint During a Month Prior to The Survey by Subdistrict in Way Kanan Regency, 2017–2021

Kecamatan Subdistrict	2017	2018	2019	2020	2021
(1)	(2)	(3)	(4)	(5)	(6)
Banjit	...	17,16	15,15	15,09	14,11
Baradatu	...	16,89	15,31	18,01	15,87
Gunung Labuhan	...	22,75	13,50	14,32	9,29
Kasui	...	2,27	9,03	10,01	12,90
Rebang Tangkas	...	5,41	5,49	4,59	5,08
Blambangan Umpu	...	36,44	46,94	17,20	37,32
Way Tuba	...	1,73	4,94	5,10	6,62
Negeri Agung	...	10,62	24,77	15,00	26,96
Umpu Semenguk	8,10	4,05
Bahuga	...	10,53	11,11	11,01	11,35
Buay Bahuga	...	2,15	11,22	10,59	15,44
Bumi Agung	...	9,36	19,86	15,04	22,70
Pakuan Ratu	...	36,27	47,97	14,51	37,09
Negara Batin	...	28,63	43,13	15,01	36,32
Negeri Besar	...	10,48	13,47	10,20	13,33
Way Kanan	...	14,05	18,79	12,25	12,25

Catatan/Note: -

Sumber/Source: Dinas Kesehatan Kabupaten Way Kanan/Health Service of Way Kanan Regency

Tabel
Table 4.2.5

**jumlah Dokter Spesialis, Dokter Umum, dan Dokter Gigi
di Sarana Pelayanan Kesehatan di Kabupaten Way Kanan,
2021**
**Number of Specialist, Doctor, and Dentist in Health Service
Way Kanan Regency, 2021**

Unit Kerja / Work Unit	Dokter Spesialis/ Specialist	Dokter Umum/ Doctor	Dokter Gigi/ Dentist
(1)	(2)	(3)	(4)
Puskesmas/ Public Health Center	-	57	7
Rumah Sakit/ Hospital	18	14	-
Institusi Diknakes / Training Center	-	-	-
Sarana Kesehatan Lain/ Other Health Service	6	7	2
Dinkes/ Health Service	-	-	-
Jumlah/ Total 2021	24	78	9
2020	23	82	5
2019	27	110	4
2018	15	60	5

Catatan/Note: -

Sumber/Source: Dinas Kesehatan Kabupaten Way Kanan/Health Service of Way Kanan Regency

Tabel 4.2.6 Jumlah Posyandu dan Kader Posyandu Menurut Kecamatan di Kabupaten Way Kanan, 2021
Number of Integrated Healthcare Center and Integrated Healthcare Center Instructor by Subdistrict in Way Kanan Regency, 2021

Kecamatan Subdistrict	Posyandu Integrated Healthcare Center	Kader Posyandu Integrated Healthcare Center Instructor
(1)	(2)	(3)
Banjit	55	312
Baradatu	42	218
Gunung Labuhan	46	289
Kasui	29	153
Rebang Tangkas	15	107
Blambangan Umpu	20	114
Way Tuba	19	65
Negeri Agung	41	228
Umpu Semenguk	27	135
Bahuga	13	133
Buay Bahuga	19	95
Bumi Agung	21	105
Pakuan Ratu	41	224
Negara Batin	22	142
Negeri Besar	20	101
Way Kanan	430	2 421

Catatan/Note: -

Sumber/Source: Dinas Kesehatan Kabupaten Way Kanan/Health Service of Way Kanan Regency

Tabel
Table 4.2.7**Jumlah Balita yang Pernah Mendapat Imunisasi Menurut Jenis Imunisasi di Kabupaten Way Kanan, 2021**
Number of Baby get immune by kinds of immune in Way Kanan Regency, 2021

Kecamatan Subdistrict	Jenis Imunisasi/Kinds of Immunization				
	BCG	POLI01	DPT-HB-Hib1	POLI02	DPT-HB-Hib2
(1)	(2)	(3)	(4)	(5)	(6)
Banjit	801	643	513	656	510
Baradatu	642	639	594	592	592
Gunung Labuhan	500	492	482	487	478
Kasui	487	469	487	497	447
Rebang Tangkas	369	371	348	349	356
Blambangan Umpu	630	630	700	700	731
Way Tuba	469	469	436	449	433
Negeri Agung	597	507	528	532	494
Umpu Semenguk	574	445	520	529	486
Bahuga	168	168	150	150	149
Buay Bahuga	336	342	323	324	327
Bumi Agung	484	489	414	477	418
Pakuan Ratu	685	686	731	732	650
Negara Batin	657	657	590	571	588
Negeri Besar	314	314	287	292	292
Way Kanan	7 713	7 321	7 103	7 337	6 951

Lanjutan Tabel/*Continued Table 4.2.7*

Kecamatan <i>Subdistrict</i>	Jenis Imunisasi/ <i>Kinds of Immunization</i>			
	POLI03	DPT-HB-Hib3	POLI04	Campak
(1)	(7)	(8)	(9)	(10)
Banjit	682	518	634	752
Baradatu	604	604	600	598
Gunung Labuhan	480	471	470	474
Kasui	456	437	430	523
Rebang Tangkas	352	348	349	350
Blambangan Umpu	728	741	731	688
Way Tuba	455	425	468	455
Negeri Agung	721	479	470	619
Umpu Semenguk	509	407	401	517
Bahuga	148	147	147	161
Buay Bahuga	327	325	329	334
Bumi Agung	479	413	462	538
Pakuan Ratu	667	743	728	643
Negara Batin	589	588	587	598
Negeri Besar	291	291	292	292
Way Kanan	7 488	6 937	7 098	7 542

Catatan/*Note*: -Sumber/*Source*: Dinas Kesehatan Kabupaten Way Kanan/*Health Service of Way Kanan Regency*

Tabel
Table 4.2.8**Jumlah Kasus 10 Penyakit Terbanyak di Kabupaten Way Kanan, 2021**
10 Cases of Most Disease in Way Kanan Regency, 2021

Jenis Penyakit Kinds of Disease	Jumlah Kasus Number of Cases
(1)	(2)
Infeksi Akut Lain pada Saluran Napas Bag. Atas/ <i>Upper Resoairatory Tract Infection</i>	32 177
Infeksi Penyakit Usus yang lain / <i>Intestinal Infections</i>	20 990
Gastritis	19 725
Penyakit Tekanan Darah Tinggi/ <i>Hypertension</i>	15 650
Penyakit pada Sistem Otot & Jaringan Pengikat (penyakit tulang belulang, radang sendi termasuk rematik)/ <i>Muscular System Disease</i>	8 627
Asma/ <i>Asthma</i>	5 636
Penyakit lainnya pada saluran pernafasan Bag. Atas/ <i>Other Upper Resoairatory Tract Infection</i>	4 116
Sakit Kepala/ <i>Headache</i>	3 775
Diare (termasuk tersangka kolera)/ <i>Diarrhea</i>	2 559
Penyakit Kulit Karna Jamur/ <i>Fungal Skin Disease</i>	1 585

Catatan/Note: -

Sumber/Source: Dinas Kesehatan Kabupaten Way Kanan/Health Service of Way Kanan Regency

Tabel
Table 4.2.9**Jumlah Bayi Lahir, Bayi Berat Badan Lahir Rendah (BBLR)
BBLR Dirujuk dan Bergizi Buruk di Kabupaten Way Kanan,
2012-2021**
*Number of Born Baby, Low Birth Weight, and Malnutrition in
Way Kanan Regency, 2012-2021*

Tahun Year	Bayi Lahir / Number of Babies born	BBLR/ Low Birth Weight		Gizi Buruk/ Malnutrition
		Jumlah Total	Dirujuk/ to refer	
(1)	(2)	(3)	(4)	(5)
2012	7 944	110	110	7
2013	8 035	100	100	7
2014	6 797	76	76	4
2015	8 091	83	83	3
2016	6 831	64	-	5
2017	8 081	81	-	6
2018	8 032	142	-	6
2019	8 025	94	-	6
2020	7 917	150	-	-
2021	5 900	135	-	2

Catatan/Note: -

Sumber/Source: Dinas Kesehatan Kabupaten Way Kanan/Health Service of Way Kanan Regency

Tabel
Table 4.2.10

Jumlah Ibu Hamil, Melakukan Kunjungan K1, Melakukan Kunjungan K4, KEK, dan Mendapat Tablet Zat Besi (Fe) di Kabupaten Way Kanan, 2012-2021
Number of Pregnant Women Do first visit , fourth visit, Cronic Lack of Energy, and Get the Iron Tablets in Way Kanan Regency, 2012-2021

Tahun Year	Jumlah Ibu Hamil/ Pregnant Women	Melakukan Kunjungan K1/ Do first visit	Melakukan Kunjungan K4/ Do fourth visit	Kurang Energi Kronis (KEK)/ Cronic lack of Energy	Mendapat Zat Besi (Fe)/ Get the iron
(1)	(2)	(3)	(4)	(5)	(6)
2012	8 716	8 324	7 504	250	8 324
2013	9 899	8 940	7 832	111	6 912
2014	8 907	8 083	6 966	-	6 745
2015	9 092	8 753	8 473	-	7 810
2016	9 289	9 434	8 504	895	6 974
2017	9 352	8 911	8 054	-	6 695
2018	9 196	8 954	8 245	1 482	7 771
2019	9 040	8 911	8 203	1 100	7 466
2020	8 885	8 686	8 261	507	507
2021	8 679	8 668	8 066	512	7 437

Catatan/Note: -

Sumber/Source: Dinas Kesehatan Kabupaten Way Kanan/Health Service of Way Kanan Regency

Tabel
Table 4.2.11**Jumlah Kasus HIV/AIDS, IMS, DBD, Diare, TB, dan Malaria di Kabupaten Way Kanan, 2021**
Number of AIDS, STI, Dengue Fever, Diarrhea, Tuberculosis, and Malaria Cases in Way Kanan Regency/Municipality, 2021

Kecamatan Subdistrict	HIV/AIDS	IMS STDs/STIs	DBD DHF	Diare diarrhea	TB	Malaria
(1)	(2)	(3)	(4)	(5)	(6)	(7)
Banjit	1	-	3	465	88	-
Baradatu	2	-	5	87	33	-
Gunung Labuhan	2	-	-	1 101	32	-
Kasui	1	-	1	137	33	-
Rebang Tangkas	1	-	-	838	11	-
Blambangan Umpu	6	-	1	582	48	-
Way Tuba	4	-	-	429	12	-
Negeri Agung	2	-	-	625	58	-
Umpu Semenguk	2	-	-	70	33	-
Bahuga	-	-	-	455	7	-
Buay Bahuga	-	-	2	333	2	-
Bumi Agung	1	-	-	218	38	-
Pakuan Ratu	2	-	-	904	49	-
Negara Batin	5	-	-	512	21	-
Negeri Besar	1	-	1	173	17	-
Way Kanan	30	-	13	6 929	482	-

Catatan/Note: -

Sumber/Source: Dinas Kesehatan Kabupaten Way Kanan/Health Service of Way Kanan Regency

Tabel
Table 4.2.12

Jumlah Kunjungan Penderita Rawat Jalan Menurut Klinik di Rumah Sakit Umum Daerah Zainal Abidin Pagar Alam, 2017-2021
Number of Outpatient Visit by Clinic at Regional Public Hospital Zainal Abidin Pagar Alam, 2017-2021

Klinik Clinic	2017	2018	2019	2020	2021
(1)	(2)	(3)	(4)	(5)	(6)
Klinik Bedah <i>Surgery</i>	1 391	1 983	1 867	1 493	1 286
Klinik Mata <i>Ophthalmology</i>	-	312	3 385	1 757	1 944
Klinik Gigi <i>Dental Clinic</i>	841	893	1 413	741	562
Klinik Kebidanan <i>Gynaecology</i>	1 405	2 856	3 676	2 291	2 234
Klinik Anak <i>Paediatrics</i>	976	1 638	1 686	862	837
IGD <i>Emergency Room</i>	550	769	1 652	2 663	4 944
Klinik THT <i>Throat, Nose, & Ear</i>	542	754	858	757	524
Klinik Kulit dan Kelamin <i>Dermato Nevereology</i>	64	648	-	-	204
Klinik Penyakit Dalam <i>Interne Disease</i>	2 806	4 481	3 758	2 298	3 793
Klinik Fisioterapi/Rehabilitasi Medik <i>Physioterapy</i>	1 512	1 070	965	365	53
Jumlah/Total	10 087	15 404	19 260	13 227	16 381

Catatan/Note: -

Sumber/Source: Rumah Sakit Umum Daerah Zainal Abidin Pagar Alam/Regional Public Hospital Zainal Abidin Pagar Alam

Tabel
Table 4.2.13

**Jumlah Penderita Rawat Jalan menurut Bulan dan Jenis
Kedatangannya di Rumah Sakit Umum Daerah Zainal
Abidin Pagar Alam 2021**
*Number of Outpatient Visit by Month and Type of Patient
Arrival at Regional Public Hospital Zainal Abidin Pagar Alam
2021*

Bulan Month	Jenis Kedatangannya Type of Patient Arrival		Jumlah Total
	Lama Old Visitor	Baru New Visitor	
(1)	(2)	(3)	(4)
Januari/January	1 080	669	1 749
Februari/February	1 430	967	2 397
Maret/March	2 118	1 724	3 842
April/April	2 001	1 483	3 484
Mei/May	1 597	1 272	2 869
Juni/June	2 004	1 639	3 643
Juli/July	1 481	1 055	2 536
Agustus/August	1 817	1 034	2 851
September/September	1 771	906	2 677
Oktober/October	1 752	1 094	2 846
November/November	2 336	1 391	3 727
Desember/December	2 521	1 734	4 255
Jumlah/Total	21 908	14 968	36 876

Catatan/Note: -

Sumber/Source: Rumah Sakit Umum Daerah Zainal Abidin Pagar Alam/Regional Public Hospital Zainal Abidin Pagar Alam

Tabel
Table 4.2.14**Jumlah Penderita Rawat Inap Menurut Jenis Ruangan di Rumah Sakit Umum Daerah Zainal Abidin Pagar Alam, 2017-2021**
Number of In Patient Care by Ward at Regional Public Hospital Zainal Abidin Pagar Alam, 2017-2021

Ruangan Ward	2017	2018	2019	2020	2021
(1)	(2)	(3)	(4)	(5)	(6)
Penyakit Dalam <i>Intanal Disease Ward</i>	428	602	758	969	859
Bedah <i>Surgical Ward</i>	268	394	591	547	400
Kesehatan Ibu (KIA)/Obgyn <i>Postpartum Ward</i>	364	631	692	765	614
Kesehatan Anak (KIA) <i>Ward for Children</i>	181	578	682	623	475
ICU <i>Intensive Care Unit</i>	-	-	-	112	67
Isolasi COVID-19 <i>COVID-19 Isolation Room</i>	-	-	-	28	423
Jumlah/Total	1 241	2 205	2 723	3 044	2 838

Catatan/Note: -

Sumber/Source: Rumah Sakit Umum Daerah Zainal Abidin Pagar Alam/*Regional Public Hospital Zainal Abidin Pagar Alam*

Tabel
Table 4.2.15**Jumlah Pemberi Donor Darah dan Stok Darah Menurut Golongan Darah di Kabupaten Way Kanan, 2021**
Number of Blood Donor and Blood Stock by Blood Type in Way Kanan Regency, 2021

Golongan Darah <i>Blood Type</i>	Pemberi Donor (orang) <i>Donor (people)</i>	Sisa Stok Darah Tahun Lalu <i>Remaining Blood Stock Last Year (ml)</i>	Penerimaan Stok Darah <i>Receiving Blood Stock (ml)</i>	Pemakaian Stok Darah <i>Used Blood Stock (ml)</i>	Darah Rusak <i>Damaged Blood (ml)</i>	Sisa Stok Darah <i>Remaining Blood Stock (ml)</i>
(1)	(2)	(3)	(4)	(5)	(6)	(7)
A	491	350	171 850	170 450	1 750	-
B	458	1 750	160 300	155 400	6 650	-
AB	214	700	74 900	68 250	7 350	-
O	479	4 550	167 650	162 050	4 200	5 950
Jumlah/Total	1 642	7 350	574 700	556 150	19 950	5 950

Catatan/Note: -

Sumber/Source: Dinas Kesehatan Kabupaten Way Kanan/Health Service of Way Kanan Regency

Tabel
Table 4.2.16**Jumlah Pasangan Usia Subur dan Peserta KB Aktif Menurut Kecamatan di Kabupaten Way Kanan, 2021**
Number of Eligible Couple and Acceptor by Subdistrict and kinds of Contraceptive in Way Kanan agency/Municipality, 2021

Kecamatan Subdistrict	PUS Eligible Couple	Peserta KB Aktif/Acceptor			Kon-dom/ Con-dom
		IUD	MOW	MOP	
(1)	(2)	(3)	(4)	(5)	(6)
Banjit	9 200	626	36	81	249
Baradatu	10 489	692	418	91	378
Gunung Labuhan	4 980	196	95	108	133
Kasui	7 191	746	32	145	271
Rebang Tangkas	5 599	405	32	138	153
Blambangan Umpu	18 384	1 226	211	95	519
Way Tuba	6 159	594	31	69	97
Negeri Agung	9 015	942	86	102	627
Umpu Semenguk
Bahuga	2 807	102	93	-	51
Buay Bahuga	4 144	189	139	34	110
Bumi Agung	5 900	537	48	-	335
Pakuan Ratu	8 700	1 075	32	80	100
Negara Batin	6 936	762	13	31	162
Negeri Besar	3 946	336	55	51	71
Way Kanan	103 450	8 428	1 321	1 025	3 256
2020	103 415	8 436	1 229	1 120	1 995
2019	97 508	8 264	1 146	1 121	1 467
2018	97 715	8 280	1 030	1 128	1 545

Lanjutan Tabel/*Continued Table* 4.2.16

Kecamatan <i>Subdistrict</i>	Peserta KB Aktif/Acceptor			
	Implan <i>Implant</i>	Suntikan/ <i>Injection</i>	Pil/ <i>Pill</i>	Jumlah/ <i>Total</i>
(1)	(7)	(8)	(9)	(10)
Banjit	2 052	2 655	1 460	7 159
Baradatu	3 342	1 707	1 547	8 175
Gunung Labuhan	962	1 264	860	3 618
Kasui	1 394	1 527	1 956	6 071
Rebang Tangkas	1 442	1 547	1 113	4 830
Blambangan Umpu	4 566	5 623	3 598	15 838
Way Tuba	1 164	1 608	1 125	4 688
Negeri Agung	2 449	2 531	1 724	8 461
Umpu Semenguk
Bahuga	403	1 166	296	2 111
Buay Bahuga	1 529	860	325	3 186
Bumi Agung	1 677	1 693	453	4 743
Pakuan Ratu	2 488	1 597	1 338	6 710
Negara Batin	1 126	1 980	1 173	5 247
Negeri Besar	784	1 142	402	2 841
Way Kanan	25 378	26 900	17 370	83 678
2020	24 445	22 876	17 750	77 851
2019	22 464	19 420	16 235	70 117
2018	20 508	20 810	17 527	70 828

Catatan/*Note*: -

Sumber/*Source*: Dinas Pemberdayaan Perempuan, Perlindungan Anak, Pengendalian Penduduk dan Keluarga Berencana/ *Department of Women Empowerment, Child Protection, Population Control and Family Planning of Way Kanan Regency*

4.3 PERUMAHAN DAN LINGKUNGAN HOUSING AND ENVIRONMENT

Tabel 4.3.1 Proporsi Rumah Tangga Yang Memiliki Fasilitas Cuci Tangan Dengan Sabun Dan Air Menurut Kecamatan di Kabupaten Way Kanan (Persen), 2016-2021
Proportion of Population Having Hand Washing Facility With Soap And Water By Subdistrict in Way Kanan Regency (Percent), 2016-2021

Kecamatan Subdistrict	2017	2018	2019	2020	2021
(1)	(2)	(3)	(4)	(5)	(6)
Banjit	-	-	-	55,90	58,70
Baradatu	-	-	-	52,42	53,99
Gunung Labuhan	-	-	-	50,64	52,67
Kasui	-	-	-	60,29	63,30
Rebang Tangkas	-	-	-	58,72	59,89
Blambangan Umpu	-	-	-	60,53	62,35
Way Tuba	-	-	-	75,83	77,35
Negeri Agung	-	-	-	55,98	58,78
Umpu Semenguk
Bahuga	-	-	-	80,97	82,59
Buay Bahuga	-	-	-	50,40	51,41
Bumi Agung	-	-	-	70,73	74,27
Pakuan Ratu	-	-	-	60,44	63,46
Negara Batin	-	-	-	64,05	66,61
Negeri Besar	-	-	-	62,72	65,23
Way Kanan	-	-	-	61,40	63,61

Catatan/Note: -

Sumber/Source: Dinas Kesehatan Kabupaten Way Kanan/Health Service of Way Kanan Regency

Tabel 4.3.2 Indeks Kualitas Air menurut Sungai di Kabupaten Way Kanan, 2020 dan 2021
Table *Water Quality Index by River in Way Kanan Regency, 2020 and 2021*

Nama Sungai <i>Name of Rivers</i>	2020	2021
(1)	(2)	(3)
Way Kanan	70,00	-
Way Pisang	...	-
Way Umpu	50,00	-
Way Besay	63,33	50,00
Way Giham	56,67	-
Way Tahmi	...	-
Way Neki	...	-

Catatan/Note: -

Sumber/Source: Dinas Lingkungan Hidup Kabupaten Way Kanan/ *Environmental Services of Way Kanan Regency*

Tabel
Table 4.3.3

**Indeks Kualitas Udara menurut Lokasi Sampling di
Kabupaten Way Kanan, 2020 dan 2021**
*Air Quality Index by Sampling Location in Way Kanan
Regency, 2020 and 2021*

Lokasi Sampling Sampling Location	2020					
	Periode I First Period		Periode II Second Period		Rata-rata Average	
	NO ₂ (µg/Nm ³)	SO ₂ (µg/Nm ³)	NO ₂ (µg/Nm ³)	SO ₂ (µg/Nm ³)	NO ₂ (µg/Nm ³)	SO ₂ (µg/Nm ³)
(1)	(3)	(4)	(5)	(6)	(7)	(8)
Transportasi/ Transportation	21,15	10,28	14,80	10,50	17,98	10,39
Industri/ Industry	18,72	19,02	19,80	16,74	19,26	17,88
Pemukiman/ Settlement	5,19	11,02	3,57	10,23	4,38	10,63
Perkantoran/ Office Complex	8,01	15,38	7,52	10,10	7,77	12,74
Indeks Kualitas Udara Air Quality Index	79,05					

Lanjutan Tabel/*Continued Table 4.3.3*

Lokasi Sampling <i>Sampling Location</i>	2021					
	Periode I <i>First Period</i>		Periode II <i>Second Period</i>		Rata-rata <i>Average</i>	
	NO ₂ (µg/Nm ³)	SO ₂ (µg/Nm ³)	NO ₂ (µg/Nm ³)	SO ₂ (µg/Nm ³)	NO ₂ (µg/Nm ³)	SO ₂ (µg/Nm ³)
(1)	(3)	(4)	(5)	(6)	(7)	(8)
Transportasi/ <i>Transportation</i>	19,75	12,04	18,29	11,43	19,02	11,73
Industri/ <i>Industry</i>	0,00	0,00	14,45	13,59	7,22	6,79
Pemukiman/ <i>Settlement</i>	4,12	7,17	4,81	9,84	4,46	8,50
Perkantoran/ <i>Office Complex</i>	9,16	16,08	8,96	14,24	9,06	15,16
Indeks Kualitas Udara <i>Air Quality Index</i>	80,39					

Catatan/*Note*: -Sumber/*Source*: Dinas Lingkungan Hidup Kabupaten Way Kanan/ *Environmental Services of Way Kanan Regency*

Tabel 4.3.4
Table

**Neraca Pengelolaan Sampah di Kabupapten Way Kanan,
2020 dan 2021**
*Waste Management Balance in Way Kanan Regency, 2020
and 2021*

Keterangan <i>Information</i>	2020 (Ton)	2021 (Ton)	Perubahan <i>Change</i>	
			Nilai Value (Ton)	Persentase Percentage (%)
(1)	(2)	(3)	(4)	(5)
Potensi Timbulan Sampah <i>Potencial for Waste Generation</i>	70 036,49	70 036,49	0,00 ,	0,00
Jumlah Pengurangan Sampah <i>Total Waste Reduction</i>	52 121,55	45 873,19	6 248,36	11,99
Jumlah Penanganan Sampah <i>Total Waste Handling</i>	4 152,22	4 357,39	205,17	4,94
Sampah yang Dikelola <i>Managed Waste</i>	56 273,76	50 230,58	6 043,18	10,74
Sampah yang Tidak Dikelola <i>Unmanaged Waste</i>	13 762,73	19 805,91	6 043,18	43,91

Catatan/Note: -

Sumber/Source: Dinas Lingkungan Hidup Kabupaten Way Kanan/ *Environmental Services of Way Kanan Regency*

4.4 KRIMINALITAS CRIME

Tabel
Table 4.4.1

Jumlah Tindak Pidana, Risiko Penduduk Terjadi Tindak Pidana per 100.000 Penduduk, Persentase Penyelesaian Tindak Pidana, dan Selang Waktu Terjadinya Tindak Pidana menurut Kecamatan di Kabupaten Way Kanan, 2021
Number of Crime, Crime Rate per 100,000 Population, Percentage of Crime Clearance, and Time Interval of Crime Occurance by Subdistrict in Way Kanan Regency, 2021

Kecamatan Subdistrict	Jumlah Kejahatan yang Dilaporkan Crime Total	Risiko Penduduk Terjadi Tindak Pidana per 100.000 Penduduk Crime Rate per 100,000 Population	Persentase Penyelesaian Tindak Pidana Percentage of Crime Clearance	Selang Waktu Terjadinya Tindak Pidana ² Time Interval of Crime Occurance ²
(1)	(2)	(3)	(4)	(5)
Banjit	18	18	38	486.67'00"
Baradatu	42	35	94	208.57'00"
Gunung Labuhan	20	11	63	438.00'00"
Kasui	9	8	27	973.33'00"
Rebang Tangkas	10	2	40	876.00'00"
Blambangan Umpu	60	48	85	146.00'00"
Way Tuba	18	14	70	486.67'00"
Negeri Agung	22	11	56	398.18'00"
Umpu Semenguk	26	16	82	336.92'00"
Bahuga	7	4	59	1 251.43'00"
Buay Bahuga	7	8	32	1 251.43'00"
Bumi Agung	9	6	31	973.33'00"
Pakuan Ratu	22	18	49	398.18'00"
Negara Batin	21	13	57	417.14'00"
Negeri Besar	4	1	18	2 190.00'00"
Way Kanan	295	213	801	29.41'41"

Catatan/Note: ¹ Belum Termasuk Kasus yang Dilaporkan di Polres/ Not Included Crime in Polres

² . = jam/hours; ' = menit/minutes; " = detik/second

Sumber/Source: Kepolisian Resort Kabupaten Way Kanan/ Police Office of Way Kanan Regency

Tabel
Table 4.4.2**Jumlah Kecelakaan Lalu Lintas menurut Korban dan Bulan Kejadian di Kabupaten Way Kanan, 2021**
Number of Traffic Accidents by Victims and Month of Incident in Way Kanan Regency, 2021

Kecamatan Subdistrict	Jumlah Kecelakaan Total Accident	Korban/Victim			Jumlah Korban Total Victim	Kerugian Loss (Rp)
		Meninggal Dunia Death	Luka Berat Seriously Injured	Luka Ringan Lightly Injured		
(1)	(2)	(3)	(4)	(5)	(6)	(7)
Januari/January	6	1	4	4	9	27 000 000
Februari/February	4	3	4	1	8	15 500 000
Maret/March	10	3	7	3	13	36 900 000
April/April	5	1	4	5	10	13 000 000
Mei/May	8	1	8	3	12	117 500 000
Juni/June	5	1	3	6	10	18 000 000
Juli/July	7	2	5	4	11	13 500 000
Agustus/August	7	2	4	8	14	41 000 000
September/September	10	4	4	5	13	51 000 000
Oktober/October	7	2	4	7	13	6 000 000
November/November	10	3	2	13	18	17 000 000
Desember/December	9	4	5	13	22	19 000 000
Jumlah/Total	88	27	54	72	153	375 400 000

Catatan/Note: -

Sumber/Source: Kepolisian Resort Kabupaten Way Kanan/ Police Office of Way Kanan Regency

Tabel
Table 4.4.3**Jumlah Pelanggaran Lalu Lintas dan Denda Menurut Bulan di Kabupaten Way Kanan 2020-2021**
Number of Traffic Violation and Fine by Month in Way Kanan Regency 2020-2021

Bulan Month	Jumlah Pelanggaran Number of Traffic Violation		Denda/ Fine (Rp)	
	2020	2021	2020	2021
(1)	(2)	(3)	(4)	(5)
Januari/January	273	9	11 050 000	50 000
Februari/February	358	131	12 525 000	5 625 000
Maret/March	385	39	10 925 000	850 000
April/April	-	92	-	3 253 000
Mei/May	-	23	-	475 000
Juni/June	-	84	-	2 250 000
Juli/July	-	16	-	-
Agustus/August	136	23	1 550 000	450 000
September/September	487	39	17 950 000	400 000
Oktober/October	62	43	2 225 000	1 100 000
November/November	31	35	1 450 000	825 000
Desember/December	29	74	1 450 000	2 800 000
Jumlah/Total	1 761	608	59 125 000	18 078 000

Catatan/Note: Pada bulan April hingga Juli 2020 tidak ada operasi lalu lintas karena pandemi Covid-19/In April to July 2020 there is no refining operation due to the Covid-19 pandemic

Sumber/Source: Kepolisian Resort Kabupaten Way Kanan/ Police Office of Way Kanan Regency

Tabel
Table 4.4.4**Jumlah Bintara Pembina Desa (Babinsa) dan Bhayangkara Pembina Kamtibmas (Bhabinkamtibmas) Menurut Kecamatan di Kabupaten Way Kanan, 2017-2021**
Number of The Village Trustees Noncommissioned and Public Order and Security Noncommissioned by Subdistrict in Way Kanan Regency, 2017-2021

Kecamatan Subdistrict	Babinsa/ Village Trustees Noncommissioned ¹				
	2017	2018	2019	2020	2021
(1)	(2)	(3)	(4)	(5)	(6)
Banjit	9	13	13	17	17
Baradatu	7	8	12	14	16
Gunung Labuhan	7	8	10	11	11
Kasui	8	10	13	13	13
Rebang Tangkas	7	9	10	12	12
Blambangan Umpu	9	12	16	12	12
Way Tuba	5	6	7	8	10
Negeri Agung	8	10	10	10	9
Umpu Semenguk	10	10
Bahuga	5	6	6	7	9
Buay Bahuga	5	6	7	10	10
Bumi Agung	5	6	6	7	10
Pakuan Ratu	6	8	10	11	11
Negara Batin	6	7	9	9	7
Negeri Besar	6	7	9	9	6
Way Kanan	93	116	138	160	163

Lanjutan Tabel/*Continued Table 4.4.4*

Kecamatan <i>Subdistrict</i>	Bhabinkamtibmas/ <i>Public Order and Security Noncommissioned²</i>				
	2017	2018	2019	2020	2021
(1)	(2)	(3)	(4)	(5)	(6)
Banjit	12	12	10	10	9
Baradatu	17	17	17	16	15
Gunung Labuhan	15	15	14	15	13
Kasui	14	14	14	12	11
Rebang Tangkas	8	8	8	7	6
Blambangan Umpu	18	18	18	8	7
Way Tuba	11	11	11	11	11
Negeri Agung	15	15	15	14	14
Umpu Semenguk	8	7
Bahuga	6	6	6	6	6
Buay Bahuga	6	6	6	6	6
Bumi Agung	8	8	8	8	8
Pakuan Ratu	11	11	10	11	11
Negara Batin	9	9	9	9	9
Negeri Besar	8	8	7	7	7
Way Kanan	158	158	153	148	140

Catatan/*Note*: -Sumber/*Source*: ¹Komando Distrik Militer 0427 Kabupaten Way Kanan/ *District Military Command 0427 of Way Kanan Regency*²Kepolisian Resor Kabupaten Way Kanan/ *Police Office of Way Kanan Regency*

Tabel
Table 4.4.5

Jumlah Penyalahguna Narkoba yang Memperoleh Layanan Rehabilitasi dari Badan Narkotika Nasional (BNN) Kabupaten Way Kanan Menurut Jenis Kelamin dan Kecamatan di Kabupaten Way Kanan, 2020-2021
Number of Drug Abuse Obtaining Rehabilitation Services from National Narcotics Agency of Way Kanan Regency by Sex and Subdistrict in Way Kanan Regency, 2020-2021

Kecamatan Subdistrict	2020			2021		
	Jenis Kelamin/Sex Laki-laki/ Male	Perempuan/ Female	Jumlah Total	Jenis Kelamin/Sex Laki-laki/ Male	Perempuan/ Female	Jumlah Total
(1)	(2)	(3)	(4)	(5)	(6)	(7)
Banjit	1	-	1	-	-	-
Baradatu	-	-	-	4	-	4
Gunung Labuhan	-	-	-	1	-	1
Kasui	-	-	-	2	-	2
Rebang Tangkas	-	-	-	-	-	-
Blambangan Umpu	3	-	3	11	-	11
Way Tuba	-	-	-	-	1	1
Negeri Agung	-	-	-	2	-	2
Umpu Semenguk	-	-	-	3	-	3
Bahuga	-	-	-	1	-	1
Buay Bahuga	-	-	-	2	-	2
Bumi Agung	-	-	-	-	-	-
Pakuan Ratu	-	-	-	4	-	4
Negara Batin	-	-	-	4	-	4
Negeri Besar	-	-	-	-	-	-
Way Kanan	4	-	4	34	1	35

Catatan/Note: -

Sumber/Source: Kepolisian Resort Kabupaten Way Kanan/ National Narcotics Agency of Batang Regency

Tabel
Table 4.4.6**Jumlah Narapidana Menurut Jenis Pelanggaran/ Kejahatan
di Kabupaten Way Kanan, 2021**
**Number of Prisoners by Type of Violations/ Crimes in Way
Kanan Regency, 2021**

Jenis Pelanggaran/ Kejahatan <i>Type of Violations/ Crimes</i>	Dewasa <i>Adult</i>	Anak <i>Child</i>	jumlah <i>Total</i>
(1)	(2)	(3)	(4)
Narkotika / <i>Narcotics</i>	237	-	237
Pencurian/ <i>Theft</i>	82	-	82
Perlindungan Anak/ <i>Child Protection</i>	76	3	79
Judi/ <i>Gambling</i>	7	-	7
Penganiayaan/ <i>Persecution</i>	9	-	9
Pembunuhan/ <i>Murder</i>	9	-	9
Perampokan/ <i>Robbery</i>	38	-	38
Sajam/ <i>Sharp</i>	9	-	9
Penipuan/ <i>Fraud</i>	6	-	6
Lalu Lintas/ <i>Traffic</i>	1	-	1
Korupsi/ <i>Corruption</i>	4	-	4
KDRT/ <i>Violence in Marriage</i>	2	-	2
Lainnya/ <i>Others</i>	28	-	28
Jumlah/Total	508	3	511

Catatan/Note: -

Sumber/Source: Lembaga Pemasyarakatan Kelas II B Way Kanan/Prison of Way Kanan Regency

Tabel
Table 4.4.7**Banyaknya Perkara Biasa Yang Masuk di Kejaksaan Negeri
Blambangan Umpu, 2020-2021**
*Number of Ordinary Cases Entered at District Attorney
Blambangan Umpu, 2020-2021*

Bulan Month	Jumlah Total		Perkara di Kembalikan ke Penyidik Case in Refund to Investigator	
	2020	2021	2020	2021
(1)	(2)	(3)	(4)	(5)
Januari/January	12	25	-	3
Februari/February	32	23	2	1
Maret/March	30	33	-	-
April/April	12	18	-	-
Mei/May	13	19	-	-
Juni/June	22	26	-	-
Juli/July	24	16	-	-
Agustus/August	28	24	-	-
September/September	28	16	1	-
Oktober/October	15	9	-	-
November/November	28	13	1	-
Desember/December	6	15	-	-
Jumlah/Total	250	237	4	4

Lanjutan Tabel/*Continued Table 4.4.7*

Bulan Month	Penyerahan Tersangka & Barang Bukti <i>Delivery of Suspects & Evidence</i>		Dilimpahkan Ke Pengadilan Negeri <i>Delegated to the District Court</i>	
	2020	2021	2020	2021
(1)	(6)	(7)	(8)	(9)
Januari/ <i>January</i>	16	17	16	17
Februari/ <i>February</i>	9	21	9	21
Maret/ <i>March</i>	26	23	26	23
April/ <i>April</i>	13	33	13	33
Mei/ <i>May</i>	16	15	16	15
Juni/ <i>June</i>	32	18	32	18
Juli/ <i>July</i>	13	23	13	23
Agustus/ <i>August</i>	16	22	16	22
September/ <i>September</i>	14	28	14	28
Oktober/ <i>October</i>	31	14	31	14
November/ <i>November</i>	19	25	19	25
Desember/ <i>December</i>	12	10	12	10
Jumlah/Total	217	249	217	249

Catatan/*Note*: -Sumber/*Source*: Kejaksaan Negeri Blambangan Umpu/*District Attorney Blambangan Umpu*

Tabel
Table 4.4.8

Jumlah Perkara Yang Diterima dan Diselesaikan di Pengadilan Negeri Blambangan Umpu Menurut Bulan dan Jenis Perkara, 2021
Number of Cases Received and Completed Cases by District Court of Blambangan Umpu by Month and Type of Cases, 2021

Bulan Month	Perkara Pidana Criminal Cases		Perkara Perdata Civil Cases		Perkara Lalu Lintas Traffic Cases	
	Diterima Received	Diselesaikan Completed	Diterima Received	Diselesaikan Completed	Diterima Received	Diselesaikan Completed
(1)	(2)	(3)	(4)	(5)		
Januari/January	31	12	1	1	-	-
Februari/February	13	11	2	2	117	117
Maret/March	28	20	2	3	61	61
April/April	37	23	2	3	93	93
Mei/May	8	23	1	2	23	23
Juni/June	15	25	4	3	45	45
Juli/July	26	9	3	2	44	49
Agustus/August	13	16	-	-	21	21
September/September	35	27	3	1	39	39
Oktober/October	14	25	2	3	43	43
November/November	26	22	2	3	35	35
Desember/December	13	28	1	1	74	74
Jumlah/Total	259	241	23	24	595	600

Catatan/Note: -

Sumber/Source: Pengadilan Negeri Blambangan Umpu/District Court Blambangan Umpu

Tabel
Table 4.4.9**Jumlah Terdakwa/Tertuduh Yang Telah Diajukan ke Sidang Menurut Jenis Hukuman di Kabupaten Way Kanan, 2021**
Number of Defendant Brought Into The Trial by Type of Punishment in Way Kanan Regency, 2021

Hukuman Punishment	Dewasa Adult	Anak Child	jumlah Total
(1)	(2)	(3)	(4)
Pidana Mati Death Penalty	-	-	-
Pidana Seumur Hidup Life Sentence	-	-	-
Pidana Penjara Imprisonment	785	18	803
Pidana Kurungan Criminal Cage	-	-	-
Pidana Bersyarat atau Percobaan Conditional Criminal	2	-	2
Pidana Denda Criminal Fines	-	-	-
Pidana Tambahan Additional Penalties	-	-	-
Diserahkan Ke Orang Tua atau Wali Handed Over to Parents	-	-	-
Diserahkan Kepada Pemerintah Submitted to the Government	-	-	-
Dibebaskan dari Segala Tuduhan Acquitted of All Charges	-	-	-
Dilepaskan dari Tuntutan Released From Charges	-	-	-
Lainnya Others"	-	-	-
Jumlah/Total	787	18	805

Catatan/Note: -

Sumber/Source: Pengadilan Negeri Blambangan Umpu/District Court Blambangan Umpu

4.5 AGAMA DAN SOSIAL LAINNYA RELIGION AND OTHER SOCIAL AFFAIRS

Tabel 4.5.1 Jumlah Penduduk Menurut Kecamatan dan Agama yang Dianut di Kabupaten Way Kanan, 2021
Population by Subdistrict and Religion in Way Kanan Regency, 2021

Kecamatan Subdistrict	Islam	Protestan Protestant	Katolik Catholic	Hindu	Budha Buddha	Lainnya Others
(1)	(2)	(3)	(4)	(5)	(6)	(7)
Banjit	34 571	111	1 063	5 073	15	-
Baradatu	35 738	460	948	5	-	-
Gunung Labuhan	31 596	-	4	40	-	-
Kasui	33 409	93	60	192	91	-
Rebang Tangkas	18 726	511	3	47	-	-
Blambangan Umpu	62 382	203	261	50	34	-
Way Tuba	21 996	144	161	86	8	-
Negeri Agung	32 968	412	885	5	-	-
Umpu Semenguk
Bahuga	9 566	21	89	382	-	-
Buay Bahuga	18 181	124	70	128	22	-
Bumi Agung	33 463	159	677	359	20	-
Pakuan Ratu	40 163	433	325	1 484	-	-
Negara Batin	30 391	553	630	88	43	-
Negeri Besar	25 601	13	137	8	-	-
Way Kanan	428 751	3 237	5 313	7 947	233	-

Catatan/Note: -

Sumber/Source: Kementerian Agama Kabupaten Way Kanan/Ministry of Religious Affairs of Way Kanan Regency

Tabel 4.5.2 Jumlah Tempat Peribadatan Menurut Kecamatan di Kabupaten Way Kanan, 2021
Number of Places of Worship by Subdistrict in Way Kanan Regency, 2021

Kecamatan Subdistrict	Masjid Mosque	Mushola Pray Room	Gereja Protestan Protestant Church	Gereja Katholik Catholic Church	Pura Temple	Vihara
(1)	(2)	(3)	(4)	(5)	(6)	(7)
Banjit	79	78	5	-	10	-
Baradatu	47	33	12	-	-	-
Gunung Labuhan	88	66	3	-	-	-
Kasui	78	41	5	-	2	-
Rebang Tangkas	58	56	8	-	1	-
Blambangan Umpu	132	168	1	8	8	1
Way Tuba	88	69	3	-	2	-
Negeri Agung	55	68	11	-	10	3
Umpu Semenguk
Bahuga	17	22	2	-	3	-
Buay Bahuga	48	50	4	-	4	1
Bumi Agung	49	64	4	-	-	-
Pakuan Ratu	63	82	5	-	3	-
Negara Batin	36	99	9	-	5	-
Negeri Besar	27	51	9	-	1	-
Way Kanan	865	947	81	8	49	5

Catatan/Note: -

Sumber/Source: Kementerian Agama Kabupaten Way Kanan/Ministry of Religious Affairs of Way Kanan Regency

Tabel
Table 4.5.3

Jumlah Jemaah Haji yang Diberangkatkan¹ ke Tanah Suci Mekah Menurut Kecamatan dan Jenis Kelamin di Kabupaten Way Kanan, 2021
Number of Hajj Pilgrims Departured¹ to the Holyland of Mecca by Subdistrict and Sex in Way Kanan Regency, 2021

Kecamatan Subdistrict	Laki-laki Male	Perempuan Female	Jumlah Total
(1)	(2)	(3)	(4)
Banjit	-	-	-
Baradatu	-	-	-
Gunung Labuhan	-	-	-
Kasui	-	-	-
Rebang Tangkas	-	-	-
Blambangan Umpu	-	-	-
Way Tuba	-	-	-
Negeri Agung	-	-	-
Umpu Semenguk	-	-	-
Bahuga	-	-	-
Buay Bahuga	-	-	-
Bumi Agung	-	-	-
Pakuan Ratu	-	-	-
Negara Batin	-	-	-
Negeri Besar	-	-	-
Way Kanan	-	-	-

Catatan/Note: ¹Pemberangkatan jemaah haji tahun 2021 ditunda akibat pandemi Covid-19/ *Departure of hajj pilgrims in 2021 was postponed due to the Covid-19 pandemic*

Sumber/Source: Kementerian Agama Kabupaten Way Kanan/Ministry of Religious Affairs of Way Kanan Regency

Tabel
Table 4.5.4

Jumlah Nikah, Talak dan Cerai, serta Rujuk Menurut Kecamatan di Kabupaten Way Kanan (Pasangan Nikah), 2021
Number of Marriages, Divorces, and Reconciliations by Subdistrict in Way Kanan Regency (Couple of marriage), 2021

Kecamatan Subdistrict	Nikah dan Rujuk ¹ Marriages and Reconciliations ¹	Cerai Talak ² Divorces by Talak ²	Cerai Gugat ² Divorce by Petition ²
(1)	(2)	(3)	(4)
Banjit	295	7	32
Baradatu	339	14	51
Gunung Labuhan	226	5	25
Kasui	249	7	42
Rebang Tangkas	168	2	15
Blambangan Umpu	563	14	45
Way Tuba	199	6	26
Negeri Agung	272	7	36
Umpu Semenguk	...	1	17
Bahuga	104	9	29
Buay Bahuga	133	18	36
Bumi Agung	234	12	53
Pakuan Ratu	298	10	31
Negara Batin	278	6	14
Negeri Besar	175	7	28
Way Kanan	3 533	125	480

Catatan/Note: -

Sumber/Source: ¹ Kementerian Agama Kabupaten Way Kanan/Ministry of Religious Affairs of Way Kanan Regency² Pengadilan Agama Blambangan Umpu/ Religious Court Blambangan

Tabel
Table 4.5.5**Jumlah Perceraian menurut Kecamatan dan Faktor-Faktor Penyebab Perceraian di Kabupaten Way Kanan, 2021**
Number of Divorced by Subdistrict and Factors in Way Kanan Regency, 2021

Kecamatan Subdistrict	Mabuk Drunk	Judi Gambling	Meninggalkan Salah Satu Pihak Split Up	Dihukum Penjara Imprisoned	KDRT Domestic Violence	Ekonomi Economy
(1)	(2)	(3)	(4)	(5)	(6)	(7)
Banjit	2	5	-	2	15	15
Baradatu	-	4	10	-	-	51
Gunung Labuhan	-	-	-	-	5	25
Kasui	-	-	-	-	7	42
Rebang Tangkas	-	-	-	-	2	15
Blambangan Umpu	-	4	-	-	10	45
Way Tuba	-	-	-	-	6	26
Negeri Agung	-	2	-	-	5	36
Umpu Semenguk	-	-	-	-	1	17
Bahuga	-	-	-	-	9	29
Buay Bahuga	-	8	-	2	8	36
Bumi Agung	-	-	-	-	12	53
Pakuan Ratu	5	-	-	-	5	31
Negara Batin	-	-	-	-	6	14
Negeri Besar	-	-	-	-	7	28
Way Kanan	7	23	10	4	98	463

Catatan/Note: -

Sumber/Source: Pengadilan Agama Blambangan Umpu/ Religious Court Blambangan

Tabel 4.5.6 Jumlah Desa¹/Kelurahan yang Mengalami Bencana Alam² Menurut Kecamatan di Kabupaten Way Kanan, 2019–2021
Number of Villages¹/Kelurahan that Had Natural Disaster² by Subdistrict in Way Kanan Regency, 2019–2021

Kecamatan Subdistrict	Banjir/Flood		
	2019	2020	2021
(1)	(2)	(3)	(4)
Banjit	5	1	1
Baradatu	–	–	–
Gunung Labuhan	1	–	–
Kasui	–	–	–
Rebang Tangkas	1	1	1
Blambangan Umpu	–	2	3
Way Tuba	–	–	–
Negeri Agung	3	9	5
Umpu Semenguk	–
Bahuga	–	–	4
Buay Bahuga	–	–	–
Bumi Agung	5	5	5
Pakuan Ratu	10	8	8
Negara Batin	5	10	8
Negeri Besar	5	5	5
Way Kanan	35	41	40

Lanjutan Tabel/*Continued Table 4.5.6*

Kecamatan <i>Subdistrict</i>	Gempa Bumi/ <i>Earthquake</i>		
	2019	2020	2021
(1)	(5)	(6)	(7)
Banjit	–	–	–
Baradatu	–	–	–
Gunung Labuhan	–	–	–
Kasui	–	–	–
Rebang Tangkas	–	–	–
Blambangan Umpu	–	–	–
Way Tuba	–	–	–
Negeri Agung	–	–	–
Umpu Semenguk	–	–	–
Bahuga	–	–	–
Buay Bahuga	–	–	–
Bumi Agung	–	–	–
Pakuan Ratu	–	–	–
Negara Batin	–	–	–
Negeri Besar	–	–	–
Way Kanan	–	–	–

Lanjutan Tabel/Continued Table 4.5.6

Kecamatan Subdistrict	Tanah Longsor/Landslide		
	2019	2020	2021
(1)	(8)	(9)	(10)
Banjit	1	3	–
Baradatu	1	–	–
Gunung Labuhan	–	–	–
Kasui	1	–	–
Rebang Tangkas	1	–	–
Blambangan Umpu	–	–	–
Way Tuba	–	–	–
Negeri Agung	–	–	–
Umpu Semenguk	–	–	–
Bahuga	–	–	–
Buay Bahuga	–	–	–
Bumi Agung	1	–	1
Pakuan Ratu	–	1	–
Negara Batin	–	–	–
Negeri Besar	–	–	–
Way Kanan	5	4	1

Catatan/Note: ¹ Desa pada tabel ini termasuk Unit Permukiman Transmigrasi (UPT) yang masih dibina oleh kementerian terkait dan nagari di Provinsi Sumatera Barat/Villages in this table are included in Transmigration Settlement Unit which is still fostered by the relevant ministries and the nagari in the Province of Sumatera Barat

² Terjadi dalam tiga tahun terakhir sampai dengan saat pencacahan/ Occured during the last three years by the time of enumeration

Sumber/Source: BPS, Pendataan Potensi Desa (Podes)/BPS-Statistics Indonesia, Village Potential Data Collecting

Tabel
Table 4.5.7**Jumlah Korban Manusia yang Diakibatkan Bencana Alam Menurut Kecamatan (Orang), 2019-2021**
Number of Victims Due to Natural Disaster by Subdistrict (People), 2019-2021

Kecamatan Subdistrict	2019		
	Meninggal dan Hilang Fatality and Missing	Luka-luka Casualty	Terdampak dan Mengungsi Affected and Evacuated
(1)	(2)	(3)	(4)
Banjit	-	-	-
Baradatu	-	-	-
Gunung Labuhan	-	-	-
Kasui	-	-	-
Rebang Tangkas	-	-	-
Blambangan Umpu	-	-	-
Way Tuba	-	-	-
Negeri Agung	-	-	-
Umpu Semenguk	-	-	-
Bahuga	-	-	-
Buay Bahuga	-	-	-
Bumi Agung	-	-	-
Pakuan Ratu	-	-	-
Negara Batin	-	-	-
Negeri Besar	-	-	-
Way Kanan	-	-	-

Lanjutan Tabel/*Continued Table 4.5.7*

Kecamatan <i>Subdistrict</i>	2020		
	Meninggal dan Hilang <i>Fatality and Missing</i>	Luka-luka <i>Casualty</i>	Terdampak dan Mengungsi <i>Affected and Evacuated</i>
(1)	(5)	(6)	(7)
Banjit	-	-	-
Baradatu	-	-	-
Gunung Labuhan	-	-	-
Kasui	-	-	-
Rebang Tangkas	-	-	-
Blambangan Umpu	-	-	-
Way Tuba	-	-	-
Negeri Agung	-	-	-
Umpu Semenguk	-	-	-
Bahuga	-	-	-
Buay Bahuga	-	-	-
Bumi Agung	-	-	-
Pakuan Ratu	-	-	-
Negara Batin	-	-	-
Negeri Besar	-	-	-
Way Kanan	-	-	-

Lanjutan Tabel/Continued Table 4.5.7

Kecamatan Subdistrict	2021		
	Meninggal dan Hilang <i>Fatality and Missing</i>	Luka-luka <i>Casualty</i>	Terdampak dan Mengungsi <i>Affected and Evacuated</i>
(1)	(8)	(9)	(10)
Banjit	-	-	10
Baradatu	-	-	236
Gunung Labuhan	-	-	4
Kasui	-	-	396
Rebang Tangkas	-	-	-
Blambangan Umpu	-	-	4
Way Tuba	-	-	-
Negeri Agung	-	-	-
Umpu Semenguk	-	-	-
Bahuga	-	-	-
Buay Bahuga	-	-	68
Bumi Agung	-	-	-
Pakuan Ratu	-	-	-
Negara Batin	-	-	-
Negeri Besar	-	-	348
Way Kanan	0	0	1 066

Catatan/Note: -

Sumber/Source: Badan Penanggulangan Bencana Daerah Kabupaten Way Kanan /Regional Agency for Disaster Management of Way Kanan Regency

Tabel
Table 4.5.8

Jumlah Kerusakan Rumah yang diakibatkan bencana Alam menurut Kecamatan di Kabupaten Way Kanan, 2019-2021
Number of Damaged Houses Due to Natural Disaster by Subdistrict in Way Kanan Regency, 2019-2021

Kecamatan Subdistrict	2019			
	Rusak Berat Severely Damaged	Rusak Sedang Damaged	Rusak Ringan Lightly Damaged	Terendam Submerged
(1)	(2)	(3)	(4)	(5)
Banjit	1	-	-	-
Baradatu	2	-	-	-
Gunung Labuhan	-	-	1	-
Kasui	-	-	-	-
Rebang Tangkas	-	-	-	-
Blambangan Umpu	7	33	30	-
Way Tuba	-	-	-	-
Negeri Agung	-	-	-	-
Umpu Semenguk	-	-	-	-
Bahuga	-	-	-	-
Buay Bahuga	-	-	-	-
Bumi Agung	-	-	-	-
Pakuan Ratu	-	-	-	-
Negara Batin	-	-	-	-
Negeri Besar	-	1	-	-
Way Kanan	10	34	31	0

Lanjutan Tabel/*Continued Table* 4.5.8

Kecamatan <i>Subdistrict</i>	2020			
	Rusak Berat <i>Severely Damaged</i>	Rusak Sedang <i>Damaged</i>	Rusak Ringan <i>Lightly Damaged</i>	Terendam <i>Submerged</i>
(1)	(6)	(7)	(8)	(9)
Banjit	1	-	-	-
Baradatu	2	-	-	-
Gunung Labuhan	-	-	-	-
Kasui	1	-	-	-
Rebang Tangkas	-	1	-	-
Blambangan Umpu	1	-	33	-
Way Tuba	-	-	-	-
Negeri Agung	-	-	-	25
Umpu Semenguk	-	-	-	-
Bahuga	-	-	-	-
Buay Bahuga	-	-	-	-
Bumi Agung	1	-	-	-
Pakuan Ratu	-	-	-	10
Negara Batin	-	-	-	8
Negeri Besar	-	-	-	630
Way Kanan	6	1	33	673

Lanjutan Tabel/*Continued Table 4.5.8*

Kecamatan <i>Subdistrict</i>	2021			
	Rusak Berat <i>Severely Damaged</i>	Rusak Sedang <i>Damaged</i>	Rusak Ringan <i>Lightly Damaged</i>	Terendam <i>Submerged</i>
(1)	(11)	(12)	(13)	(14.)
Banjit	3	-	2	-
Baradatu	6	-	10	-
Gunung Labuhan	1	-	-	-
Kasui	7	-	-	-
Rebang Tangkas	-	-	-	-
Blambangan Umpu	-	-	-	-
Way Tuba	-	-	-	-
Negeri Agung	-	-	-	-
Umpu Semenguk	-	-	-	-
Bahuga	-	-	-	-
Buay Bahuga	17	-	-	-
Bumi Agung	-	-	-	-
Pakuan Ratu	-	-	-	-
Negara Batin	1	-	-	-
Negeri Besar	11	75	1	-
Way Kanan	46	75	13	-

Catatan/*Note*: -Sumber/*Source*: Badan Penanggulangan Bencana Daerah Kabupaten Way Kanan /*Regional Agency for Disaster Management of Way Kanan Regency*

Tabel
Table 4.5.9**Skor Pola Pangan Harapan Aktual di Kabupaten Way Kanan, 2021**
Actual Score of Desirable Dietary Pattern (DDP) in Way Kanan Regency, 2021

Kelompok Pangan <i>Foodstuffs Commodity Group</i>	Perhitungan Skor Pola Pangan Harapan (PPH) <i>Desirable Dietary Pattern (DDP) Calculation</i>			
	Kalori <i>Calory</i>	Persentase <i>Percentage</i>	%AKE %EAR	Bobot <i>Weight</i>
(1)	(2)	(3)	(4)	(5)
Padi-padian/ <i>Cereals</i>	1 259	59,39	59,90	0,50
Umbi-umbian/ <i>Tubers</i>	44	2,08	2,10	0,50
Pangan Hewani/ <i>Animal source foods</i>	174	8,21	8,30	2,00
Minyak dan Lemak/ <i>Oil and Fats</i>	292	13,77	13,90	0,50
Buah/Biji Berminyak/ <i>Oily Fruits / Seeds</i>	29	1,37	1,40	0,50
Kacang-kacangan/ <i>Nuts</i>	56	2,64	2,70	2,00
Gula/ <i>Sugar</i>	91	4,29	4,30	0,50
Sayur dan Buah/ <i>Fruit and Vegetable</i>	119	5,61	5,70	5,00
Lain-lain/ <i>Others</i>	56	2,64	2,70	-
Jumlah/Total	2 120	100,00	100,90	-

Lanjutan Tabel/*Continued Table 4.5.9*

Kecamatan <i>Subdistrict</i>	Perhitungan Skor Pola Pangan Harapan (PPH) <i>Desirable Dietary Pattern (DDP) Calculation</i>				
	Skor Aktual <i>Actual Score</i>	Skor AKE <i>EAR Score</i>	Skor Maksimal <i>Maximum Score</i>	Gap Skor AKE dan Skor Maksimal <i>Gap EAR Score and Maximum Score</i>	Skor PPH <i>DDP Score</i>
(1)	(6)	(7)	(8)	(9)	(10)
Padi-padian/ Cereals	29,70	30,00	25,00	5,00	25,00
Umbi-umbian/ Tubers	1,00	1,10	2,50	-1,40	1,10
Pangan Hewani/ Animal source foods	16,40	16,50	24,00	-7,50	16,50
Minyak dan Lemak/ Oil and Fats	6,90	6,90	5,00	1,90	5,00
Buah/Biji Berminyak/ Oily Fruits / Seeds	0,70	0,70	1,00	-0,30	0,70
Kacang-kacangan/ Nuts	5,30	5,30	10,00	-4,70	5,30
Gula/ Sugar	2,20	2,20	2,50	-0,30	2,20
Sayur dan Buah/ Fruit and Vegetable	28,10	28,40	30,00	-1,60	28,40
Lain-lain/ Others	-	-	-	-	-
Jumlah/Total	90,20	91,10	100,00	-	84,10

Catatan/Note: -

Sumber/Source: Dinas Ketahanan Pangan Kabupaten Way Kanan/ *Food Security Service of Way Kanan Regency*

Tabel
Table 4.5.10

Ketersediaan dan Konsumsi Bahan Pangan di Kabupaten Way Kanan, 2021
Food availability and consumption in Way Kanan Regency, 2021

Komoditas Commodities	Produksi Production (Ton)	Benih/ Pakan / Tercecer Seed / Feed / Scattered		Ketersediaan Availability (Ton)
		Persentase Percentage	Ton	
(1)	(2)	(3)	(4)	(5)
Padi (GKP)/ Paddy	1 894 045,00	7,30	138	1 755 780
Beras/ Rice	983 237,00	3,30	32 446,81	950 789,83
Jagung/ Corn	119 591,00	11,00	1 315,50	118 275,50
Kedelai/ Soybean	133,00	5,00	0,67	132,34
Kacang Tanah/ Ground Nut	196,00	5,00	0,98	195,02
Kacang Hijau/ Mung bean	51,00	7,00	0,36	50,64
Ubi Kayu/ Cassava	386 682,00	15,00	5 800,23	380 881,77
Ubi Jalar/ Sweet Potatoes	801,00	12,00	9,61	791,39
Buah-buahan/ Fruits	-	10,00	-	-
Sayuran/ Vegetables	-	10,00	-	-
Daging/ Meats	-	-	-	-
Daging Sapi/ Beef	76 256,00	5,00	381,28	75 874,72
Daging Kerbau/ Buffalo meat	12 800,00	5,00	0,64	127,36
Daging Babi/ Pork	7 281,00	5,00	36,41	7 244,60
Daging Kambing/ Lamb	9 957,00	5,00	49,79	9 907,22
Daging Domba/ Mutton	153,00	5,00	0,77	152,24
Daging Unggas/ Poultry	57 751,00	5,00	288,76	57 462,25
Telur/ Eggs	-	-	-	-
Telur Ayam Kampung/ Dometic chicken egg	44 761,00	4,00	172,78	44 588,22
Telur Ayam Ras/ Purebred chicken egg	152 472,00	2,00	312,57	152 159,43
Telur Itik/ Duck egg	18 785,00	4,00	73,64	18 711,36
Ikan/ Fish	1 812,00	15,00	27,18	1 784,82

Lanjutan Tabel/Continued Table 4.5.10

Komoditas Commodities	Konsumsi per Kapita Consumption per Capita (Kg)	Total Konsumsi Total Consumption (Ton)	Surplus/ Minus (Ton)	Persentase Ketersediaan Availability percentage (%)
(1)	(6)	(7)	(8)	(9)
Padi (GKP)/ Paddy	-	-	-	-
Beras/ Rice	94,75	44 871,23	905 918,60	2 118,93
Jagung/ Corn	0,03	16,10	118 259,40	735
Kedelai/ Soybean	9,94	4 707,34	-4 575,00	2,81
Kacang Tanah/ Ground Nut	0,11	52,09	142,93	374,37
Kacang Hijau/ Mung bean	0,22	104,19	-53,54	48,61
Ubi Kayu/ Cassava	3,39	1 605,42	379 276,35	23 724,75
Ubi Jalar/ Sweet Potatoes	1,60	757,72	33,67	104,44
Buah-buahan/ Fruits	21,49	10 177,13	-10 177,13	-
Sayuran/ Vegetables	52,77	24 990,55	-24 990,55	-
Daging/ Meats	4,68	2 216,33	-2 216,33	-
Daging Sapi/ Beef	-	-	-	-
Daging Kerbau/ Buffalo meat	-	-	-	-
Daging Babi/ Pork	-	-	-	-
Daging Kambing/ Lamb	-	-	-	-
Daging Domba/ Mutton	-	-	-	-
Daging Unggas/ Poultry	4,04	1 913,24	55 549,00	3 003,40
Telur/ Eggs	5,26	2 491,00	-2 491,00	-
Telur Ayam Kampung/ Dometic chicken egg	6,80	3 220,31	41 367,91	1 384,59
Telur Ayam Ras/ Purebred chicken egg	-	-	-	-
Telur Itik/ Duck egg	-	-	-	-
Ikan/ Fish	14,69	6 956,82	-5 172,00	25,66

Catatan/Note: -

Sumber/Source: Dinas Ketahanan Pangan Kabupaten Way Kanan/ Food Security Service of Way Kanan Regency

Tabel
Table 4.5.11

Jumlah Keluarga Penerima Manfaat (KPM) dan Anggaran Bantuan Sosial Pangan menurut Kecamatan di Kabupaten Way Kanan, 2021
Number of Beneficiary Family and Food Social Assistance Budget by Subdistrict in Way Kanan Regency, 2021

Kecamatan Subdistrict	Jumlah Penerima Bantuan (kepala keluarga)/ Number of Beneficiaries (head of household)		Jumlah Anggaran (rupiah) Budget Amount (rupiahs)	
	Rencana Planning	Realisasi Realization	Rencana Planning	Realisasi Realization
(1)	(2)	(3)	(4)	(5)
Banjit	53 683	47 074	10 736 600 000	9 414 800 000
Baradatu	34 094	27 753	6 818 800 000	5 550 600 000
Gunung Labuhan	37 201	34 764	7 440 200 000	6 952 800 000
Kasui	42 067	39 151	8 413 400 000	7 830 200 000
Rebang Tangkas	33 462	30 717	6 692 400 000	6 143 400 000
Blambangan Umpu	69 770	54 150	13 954 000 000	10 830 000 000
Way Tuba	26 089	25 186	5 217 800 000	5 037 200 000
Negeri Agung	34 751	30 548	6 950 200 000	6 109 600 000
Umpu Semenguk
Bahuga	12 276	11 495	2 455 200 000	2 299 000 000
Buay Bahuga	12 775	12 871	2 555 000 000	2 574 200 000
Bumi Agung	21 910	17 915	4 382 000 000	3 583 000 000
Pakuan Ratu	43 217	35 588	8 643 400 000	7 117 600 000
Negara Batin	37 559	30 727	7 511 800 000	6 145 400 000
Negeri Besar	16 673	23 564	3 334 600 000	4 712 800 000
Way Kanan	475 527	421 503	95 105 400 000	84 300 600 000

Catatan/Note: -

Sumber/Source: Dinas Sosial Kabupaten Way Kanan/ Social Service of Way Kanan Regency

Tabel
Table 4.5.12

Jumlah Keluarga Penerima Manfaat (KPM) Bantuan Pemerintah Non Tunai (BPNT) Menurut Bulan dan Kecamatan di Kabupaten Way Kanan Tahun, 2021
Number of Beneficiary Family of Non-cash Government Assistance by Month and Subdistrict in Way Kanan Regency in, 2021

Kecamatan Subdistrict	Keluarga Penerima Manfaat (KPM) Number of Beneficiary Family	Realisasi Realization			
		Januari January	Februari February	Maret March	April ¹ April ¹
(1)	(2)	(3)	(4)	(5)	(6)
Banjit	4 305	4 064	4 030	4 034	4 034
Baradatu	2 640	2 467	2 467	2 120	2 120
Gunung Labuhan	2 935	2 863	2 867	3 109	3 109
Kasui	3 347	3 193	3 240	2 892	2 892
Rebang Tangkas	2 648	2 624	2 624	2 087	2 087
Blambangan Umpu	5 431	5 035	5 035	3 575	3 575
Way Tuba	2 047	2 009	2 014	3 102	3 102
Negeri Agung	2 623	2 578	2 512	2 072	2 072
Umpu Semenguk	... -
Bahuga	1 004	978	980	878	878
Buay Bahuga	1 000	966	968	1 480	1 480
Bumi Agung	1 695	1 686	1 690	1 103	1 103
Pakuan Ratu	3 385	3 296	3 296	2 694	2 694
Negara Batin	2 906	2 767	2 795	2 097	2 097
Negeri Besar	1 062	1 080	1 078	1 425	1 425
Way Kanan	37 028	35 606	35 596	32 668	32 668

Lanjutan Tabel/Continued Table 4.5.12

Kecamatan Subdistrict	Keluarga Penerima Manfaat (KPM) Number of Beneficiary Family	Realisasi Realization			
		Mei May	Juni ² June ²	Juli July	Agustus August
(1)	(2)	(7)	(8)	(9)	(10)
Banjit	4 305	3 621	3 621	3 723	3 723
Baradatu	2 640	2 374	2 374	2 238	2 238
Gunung Labuhan	2 935	2 638	2 638	2 330	2 330
Kasui	3 347	2 720	2 720	2 687	2 687
Rebang Tangkas	2 648	2 479	2 479	2 497	2 497
Blambangan Umpu	5 431	4 595	4 595	3 750	3 750
Way Tuba	2 047	1 857	1 857	1 693	1 693
Negeri Agung	2 623	2 300	2 300	2 102	2 102
Umpu Semenguk	... -
Bahuga	1 004	854	854	843	843
Buay Bahuga	1 000	890	890	870	870
Bumi Agung	1 695	1 469	1 469	1 340	1 340
Pakuan Ratu	3 385	2 275	2 275	2 929	2 929
Negara Batin	2 906	2 536	2 536	2 378	2 378
Negeri Besar	1 062	837	837	870	870
Way Kanan	37 028	31 445	31 445	30 250	30 250

Lanjutan Tabel/Continued Table 4.5.12

Kecamatan Subdistrict	Keluarga Penerima Manfaat (KPM) Number of Beneficiary Family	Realisasi Realization			
		September September	Oktober October	November November	Desember December
(1)	(2)	(11)	(12)	(13)	(14)
Banjit	4 305	3 723	4 213	4 144	4 144
Baradatu	2 640	2 238	2 417	2 350	2 350
Gunung Labuhan	2 935	2 330	4 358	3 096	3 096
Kasui	3 347	2 687	4 537	4 448	4 448
Rebang Tangkas	2 648	2 497	2 344	3 251	3 251
Blambangan Umpu	5 431	3 750	5 872	5 309	5 309
Way Tuba	2 047	1 693	1 964	2 101	2 101
Negeri Agung	2 623	2 102	3 958	3 225	3 225
Umpu Semenguk	... -
Bahuga	1 004	843	1 042	1 251	1 251
Buay Bahuga	1 000	870	1 253	1 167	1 167
Bumi Agung	1 695	1 340	1 625	1 875	1 875
Pakuan Ratu	3 385	2 929	3 229	3 521	3 521
Negara Batin	2 906	2 378	2 405	3 180	3 180
Negeri Besar	1 062	870	1 638	6 317	6 317
Way Kanan	37 028	30 250	40 855	45 235	45 235

Catatan/Note: ¹ Pada bulan April ditambah dengan KPM Penanganan Covid-19/ In April, additional KPM for handling Covid-19

² Pada bulan Juni ditambah dengan KPM Perluasan/ In June, additional KPM for expansion

Sumber/Source: Dinas Sosial Kabupaten Way Kanan/ Social Service of Way Kanan Regency

Tabel
Table 4.5.13**Jumlah Penduduk Penyandang Masalah Sosial Menurut Jenis Kelamin di Kabupaten Way Kanan, 2021**
Number of Population by Kinds of Social Issues and Sex in Way Kanan Regency, 2021

Jenis Masalah Sosial <i>Kind of Social Issues</i>	Jenis Kelamin/ Sex		Jumlah <i>Total</i>
	Laki-laki <i>Male</i>	Perempuan <i>Female</i>	
(1)	(2)	(3)	(4)
Tuna Wisma / <i>Homeless</i>	-	-	-
Tuna Karya / <i>Jobless</i>	-	-	-
Tuna Susila / <i>Prostitutes</i>	-	-	-
Tuna Mental / <i>Mentally Handicap</i>	170	124	294
Tuna Rungu dan Wicara / <i>Dump</i>	64	47	111
Tuna Netra / <i>Blind</i>	135	125	260
Tuna Anggota Tubuh / <i>Physically Handicap</i>	339	209	548
Jompo / Lanjut Usia (Lansia) / <i>Old People</i>	14 895	14 621	29 516
Anak Yatim Piatu (Anak Terlantar) / <i>Full Orphan Child</i>	70	69	139
Sakit Jiwa / <i>Infatuated</i>	34	5	39
Jumlah/Total	15 707	15 200	30 907

Catatan/Note: -

Sumber/Source: Dinas Sosial Kabupaten Way Kanan/ *Social Service of Way Kanan Regency*

Tabel 4.5.14 Jumlah Kegiatan Penyuluhan Sosial di Kabupaten Way Kanan, 2017-2021
Number of Social Extension Activities in Way Kanan Regency in Way Kanan Regency, 2017-2021

Kegiatan Penyuluhan Sosial Social Extension Activities	2017	2018	2019	2020	2021
(1)	(2)	(3)	(4)	(5)	(6)
Penyuluhan Sosial Lisan di Desa/ Oral Information in Village	-	-	1 403	1 300	1 250
Penyuluhan Sosial Lisan di RRI Oral Information of Radio Station	-	-	-	1	-
Ceramah /Bimbingan Sosial Social Caring	-	-	468	255	132
Pameran Eksposisi/ Expotition	-	-	-	-	-
Brosur Penyuluhan Pamphlet	-	-	-	-	-
Jumlah/Total	-	-	1 871	1 556	1 382

Tabel 4.5.15
Table

Jumlah Pengunjung Perpustakaan menurut Bulan Jenis Kelamin, dan Klasifikasi Pengunjung di Perpustakaan Daerah Kabupaten Way Kanan, 2021
Number of Library Visitors by Month, Sex and Visitors Classification of Public Library in Way Kanan Regency, 2021

Bulan Month	Pelajar Student		Mahasiswa College Student	
	Laki-Laki Male	Perempuan Female	Laki-Laki Male	Perempuan Female
(1)	(2)	(3)	(4)	(5)
Januari/January	7	14	2	1
Februari/February	10	10	-	2
Maret/March	10	19	-	-
April/April	18	5	-	-
Mei/May	11	14	-	2
Juni/June	11	20	1	2
Juli/July	18	7	1	2
Agustus/August	15	18	-	-
September/September	45	39	1	3
Oktober/October	32	41	-	-
November/November	47	55	-	-
Desember/December	41	38	-	-
Jumlah/Total	265	280	5	12

Lanjutan Tabel/*Continued Table* 4.5.15

Bulan <i>Month</i>	Karyawan/PNS <i>Employee</i>		Umum <i>Public</i>		Jumlah <i>Total</i>
	Laki-Laki <i>Male</i>	Perempuan <i>Female</i>	Laki-Laki <i>Male</i>	Perempuan <i>Female</i>	
(1)	(2)	(3)	(4)	(5)	(6)
Januari/ <i>January</i>	-	-	2	2	28
Februari/ <i>February</i>	-	-	-	1	23
Maret/ <i>March</i>	-	-	-	1	30
April/ <i>April</i>	2	-	4	1	30
Mei/ <i>May</i>	2	-	1	-	30
Juni/ <i>June</i>	-	-	2	1	37
Juli/ <i>July</i>	-	-	2	3	33
Agustus/ <i>August</i>	-	-	2	2	37
September/ <i>September</i>	-	-	-	-	88
Oktober/ <i>October</i>	4	5	3	4	89
November/ <i>November</i>	-	-	-	-	102
Desember/ <i>December</i>	-	1	-	2	82
Jumlah/<i>Total</i>	8	6	16	17	609

Catatan/*Note*: -

Sumber/*Source*: Dinas Perpustakaan dan Kearsipan Kabupaten Way Kanan/*Library and Archives Agency of Way Kanan Regency*

Tabel
Table 4.5.16

Jumlah Peminjam Buku Perpustakaan menurut Bulan Jenis Kelamin, dan Klasifikasi Pengunjung di Perpustakaan Daerah Kabupaten Way Kanan, 2021
Number of Book Borrowers by Month, Sex and Visitors Classification of Public Library in Way Kanan Regency, 2021

Bulan Month	Pelajar Student		Mahasiswa College Student	
	Laki-Laki Male	Perempuan Female	Laki-Laki Male	Perempuan Female
(1)	(2)	(3)	(4)	(5)
Januari/January	2	7	1	-
Februari/February	6	5	-	1
Maret/March	4	10	-	1
April/April	9	3	-	-
Mei/May	7	8	-	1
Juni/June	6	10	-	1
Juli/July	8	4	-	1
Agustus/August	7	9	-	-
September/September	20	15	-	-
Oktober/October	20	15	-	-
November/November	25	20	-	-
Desember/December	20	25	-	-
Jumlah/Total	134	131	1	5

Lanjutan Tabel/*Continued Table* 4.5.16

Bulan <i>Month</i>	Karyawan/PNS <i>Employee</i>		Umum <i>Public</i>		Jumlah <i>Total</i>
	Laki-Laki <i>Male</i>	Perempuan <i>Female</i>	Laki-Laki <i>Male</i>	Perempuan <i>Female</i>	
(1)	(2)	(3)	(4)	(5)	(6)
Januari/ <i>January</i>	-	-	1	1	12
Februari/ <i>February</i>	-	-	-	-	12
Maret/ <i>March</i>	-	-	-	-	15
April/ <i>April</i>	1	-	4	1	18
Mei/ <i>May</i>	1	-	1	-	18
Juni/ <i>June</i>	-	-	1	1	19
Juli/ <i>July</i>	-	-	1	1	15
Agustus/ <i>August</i>	-	-	1	1	18
September/ <i>September</i>	-	-	-	-	35
Oktober/ <i>October</i>	2	3	2	2	44
November/ <i>November</i>	-	-	-	-	45
Desember/ <i>December</i>	-	-	-	1	46
Jumlah/<i>Total</i>	4	3	11	8	297

Catatan/*Note*: -Sumber/*Source*: Dinas Perpustakaan dan Kearsipan Kabupaten Way Kanan/*Library and Archives Agency of Way Kanan Regency*

Tabel
Table 4.5.17

Jumlah Fasilitas Olahraga menurut Kecamatan dan Jenis Olahraga di Kabupaten Way Kanan, 2021
Number of Sport Facilities by Subdistrict and Type of Sport in Way Kanan Regency, 2021

Kecamatan Subdistrict	Gedung Olah Raga Sport Center	Lapangan Sepak Bola Football field	Lapangan Bola Voli Volleyball Court	Lapangan Bulu Tangkis Badminton Court
(1)	(2)	(3)	(4)	(5)
Banjit	-	5	23	5
Baradatu	-	4	29	19
Gunung Labuhan	-	3	29	11
Kasui	-	5	43	11
Rebang Tangkas	-	3	35	6
Blambangan Umpu	-	11	19	15
Way Tuba	-	10	24	6
Negeri Agung	-	8	27	15
Umpu Semenguk	-	4	22	13
Bahuga	-	1	6	1
Buay Bahuga	-	8	30	3
Bumi Agung	-	13	29	4
Pakuan Ratu	-	13	31	13
Negara Batin	-	1	2	1
Negeri Besar	-	3	20	10
Way Kanan	-	92	369	133

Lanjutan Tabel/*Continued Table 4.5.17*

Kecamatan <i>Subdistrict</i>	Tenis Meja <i>Ping-pong Table</i>	Lapangan Silat <i>Silat Court</i>	Lapangan Futsal <i>Futsal Field</i>	Lapangan Takraw <i>Takraw Field</i>
(1)	(6)	(7)	(8)	(9)
Banjit	-	-	-	-
Baradatu	1	-	2	-
Gunung Labuhan	2	-	-	1
Kasui	-	-	1	-
Rebang Tangkas	1	-	-	-
Blambangan Umpu	1	-	7	-
Way Tuba	-	-	1	-
Negeri Agung	1	-	1	-
Umpu Semenguk	1	1	1	-
Bahuga	1	-	-	-
Buay Bahuga	3	-	1	1
Bumi Agung	1	1	1	-
Pakuan Ratu	-	-	1	-
Negara Batin	1	-	1	-
Negeri Besar	1	-	1	-
Way Kanan	14	2	18	2

Lanjutan Tabel/*Continued Table* 4.5.17

Kecamatan <i>Subdistrict</i>	Lapangan Tenis <i>Tennis Court</i>	Kolam Renang <i>Swimming Pool</i>	Sirkuit Motocross <i>Motocross Circuit</i>
(1)	(10)	(11)	(12)
Banjit	-	-	-
Baradatu	-	1	1
Gunung Labuhan	-	-	-
Kasui	-	-	-
Rebang Tangkas	-	-	-
Blambangan Umpu	2	-	-
Way Tuba	-	-	-
Negeri Agung	-	-	1
Umpu Semenguk	-	-	-
Bahuga	-	-	-
Buay Bahuga	-	-	-
Bumi Agung	-	-	-
Pakuan Ratu	-	-	-
Negara Batin	-	-	-
Negeri Besar	-	-	-
Way Kanan	2	1	2

Catatan/*Note*: -Sumber/*Source*: Dinas Kepemudaan, Olahraga dan Pariwisata Kabupaten Way Kanan/ *Youth, Sport, and Tourism Service of Way Kanan Regency*

Tabel
Table 4.5.18

Jumlah Perkumpulan/Organisasi Olahraga menurut Kecamatan dan Jenis Olahraga di Kabupaten Way Kanan, 2021
Number of Sport Organization by Subdistrict and Type of Sport in Way Kanan Regency, 2021

Kecamatan Subdistrict	Sepak Bola Football	Bola Voli Volleyball	Bulu Tangkis Badminton	Tenis Meja Ping-pong
(1)	(2)	(3)	(4)	(5)
Banjit	4	36	1	-
Baradatu	1	9	1	-
Gunung Labuhan	6	23	4	-
Kasui	4	18	-	-
Rebang Tangkas	7	26	2	1
Blambangan Umpu	9	13	4	1
Way Tuba	9	17	1	-
Negeri Agung	5	11	2	1
Umpu Semenguk	7	27	7	1
Bahuga	1	6	1	1
Buay Bahuga	4	15	1	1
Bumi Agung	8	23	1	1
Pakuan Ratu	14	33	8	-
Negara Batin	1	2	1	1
Negeri Besar	1	6	1	-
Way Kanan	81	265	35	8

Lanjutan Tabel/*Continued Table* 4.5.18

Kecamatan <i>Subdistrict</i>	Pencak Silat	Futsal	Takraw	Lainnya <i>Others</i>
(1)	(2)	(3)	(4)	(5)
Banjit	-	-	-	-
Baradatu	1	1	-	4
Gunung Labuhan	-	1	1	2
Kasui	-	-	-	-
Rebang Tangkas	-	-	-	-
Blambangan Umpu	-	1	1	1
Way Tuba	-	1	-	-
Negeri Agung	-	-	-	-
Umpu Semenguk	-	-	-	2
Bahuga	-	-	-	-
Buay Bahuga	-	2	4	-
Bumi Agung	1	-	-	-
Pakuan Ratu	-	1	-	-
Negara Batin	-	-	-	-
Negeri Besar	-	-	-	-
Way Kanan	2	7	6	9

Catatan/*Note*: -Sumber/*Source*: Dinas Kepemudaan, Olahraga dan Pariwisata Kabupaten Way Kanan / *Youth, Sport, and Tourism Service of Way Kanan Regency*

Tabel 4.5.19 Jumlah Organisasi Kepemudaan Menurut Bidang Organisasi dan Kecamatan di Kabupaten Way Kanan, 2021
Number of Youth Organizations by Organization Field and Subdistrict in Way Kanan Regency, 2021

Kecamatan Subdistrict	Agama Religion	Ekonomi Economics	Sosial Social	Olahraga Sport
(1)	(2)	(3)	(4)	(5)
Banjit	10	-	1	-
Baradatu	9	-	1	-
Gunung Labuhan	8	-	1	-
Kasui	8	-	1	-
Rebang Tangkas	9	-	1	-
Blambangan Umpu	8	-	2	-
Way Tuba	8	-	1	-
Negeri Agung	9	-	1	-
Umpu Semenguk	...	-	1	-
Bahuga	10	-	1	-
Buay Bahuga	8	-	1	-
Bumi Agung	8	-	1	-
Pakuan Ratu	8	-	1	-
Negara Batin	8	-	1	-
Negeri Besar	8	-	1	-
Way Kanan	119	-	16	-

Catatan/Note: -

Sumber/Source: Dinas Kepemudaan, Olahraga dan Pariwisata Kabupaten Way Kanan/ Youth, Sport, and Tourism Service of Way Kanan Regency

Tabel
Table 4.5.20

Jumlah Organisasi Masyarakat (Ormas) menurut Kecamatan di Kabupaten Way Kanan, 2017-2021
Number of Society Organization by Subdistrict in Way Kanan Regency, 2017-2021

Kecamatan Subdistrict	2017	2018	2019	2020	2021
(1)	(2)	(3)	(4)	(5)	(6)
Banjit	1	-	-	1	1
Baradatu	2	2	3	6	7
Gunung Labuhan	-	-	-	-	2
Kasui	-	-	-	1	1
Rebang Tangkas	-	1	-	-	-
Blambangan Umpu	3	3	5	6	5
Way Tuba	-	-	-	-	2
Negeri Agung	-	-	-	-	-
Umpu Semenguk	-	-	-	-	2
Bahuga	-	-	-	-	-
Buay Bahuga	-	-	-	-	-
Bumi Agung	-	-	-	-	-
Pakuan Ratu	1	-	-	-	-
Negara Batin	2	-	-	1	1
Negeri Besar	-	-	-	1	-
Way Kanan	9	6	8	16	21

Catatan/Note: Organisasi Masyarakat yang dicakup adalah yang sudah melaporkan kegiatan organisasi ke Badan Kesatuan Bangsa dan Politik Kabupaten Way Kanan/ *Society Organization covered are those that have reported organizational activities to National Unity and Politics Agency of Way Kanan Regency*

Sumber/Source: Badan Kesatuan Bangsa dan Politik Kabupaten Way Kanan/ *National Unity and Politics Agency of Way Kanan Regency*

Tabel 4.5.21 Jumlah Organisasi Kemasyarakatan Menurut Tipe Organisasi dan Kecamatan di Kabupaten Way Kanan, 2021
Number of Society Organization by Subdistrict and Type of Organization in Way Kanan Regency, 2021

Kecamatan <i>Subdistrict</i>	Organisasi Kepemudaan (OKP) <i>Youth Organization</i>	Lembaga Swadaya Masyarakat (LSM) <i>Non- Governmental Organization</i>	Yayasan Foundation
(1)	(2)	(3)	(4)
Banjit	-	1	-
Baradatu	-	11	1
Gunung Labuhan	-	1	-
Kasui	-	1	-
Rebang Tangkas	-	1	-
Blambangan Umpu	2	8	-
Way Tuba	-	-	1
Negeri Agung	-	-	-
Umpu Semenguk	-	2	-
Bahuga	-	-	-
Buay Bahuga	-	-	-
Bumi Agung	-	-	-
Pakuan Ratu	-	1	-
Negara Batin	-	3	1
Negeri Besar	-	-	-
Way Kanan	2	29	3

Lanjutan Tabel/*Continued Table* 4.5.21

Kecamatan <i>Subdistrict</i>	Profesi <i>Profession</i>	Forum <i>Forum</i>	Komunitas <i>Community</i>	Jumlah <i>Total</i>
(1)	(5)	(6)	(7)	(8)
Banjit	-	-	1	2
Baradatu	6	-	4	22
Gunung Labuhan	1	-	-	2
Kasui	1	-	-	2
Rebang Tangkas	-	-	-	1
Blambangan Umpu	11	-	5	26
Way Tuba	-	-	1	2
Negeri Agung	-	-	-	-
Umpu Semenguk	-	-	-	2
Bahuga	-	-	-	-
Buay Bahuga	-	-	-	-
Bumi Agung	-	-	-	-
Pakuan Ratu	-	-	1	2
Negara Batin	-	-	-	4
Negeri Besar	1	-	-	1
Way Kanan	20	-	12	66

Catatan/*Note*: Organisasi Masyarakat yang dicakup adalah yang sudah melaporkan kegiatan organisasi ke Badan Kesatuan Bangsa dan Politik Kabupaten Way Kanan/ *Society Organization covered are those that have reported organizational activities to National Unity and Politics Agency of Way Kanan Regency*

Sumber/*Source*: Badan Kesatuan Bangsa dan Politik Kabupaten Way Kanan/ *National Unity and Politics Agency of Way Kanan Regency*

Tabel 4.5.22 Jumlah Anggota Perlindungan Masyarakat (Linmas) menurut Kecamatan di Kabupaten Way Kanan , 2020 dan 2021
Number of Civil Defense Member by Subdistrict in Way Kanan Regency , 2020 and 2021

Kecamatan Subdistrict	Jumlah Anggota/ Number of Member	
	2020	2021
(1)	(2)	(3)
Banjit	230	225
Baradatu	213	210
Gunung Labuhan	181	168
Kasui	173	163
Rebang Tangkas	113	115
Blambangan Umpu	299	167
Way Tuba	128	122
Negeri Agung	169	167
Umpu Semenguk		132
Bahuga	70	65
Buay Bahuga	100	100
Bumi Agung	131	128
Pakuan Ratu	253	251
Negara Batin	189	184
Negeri Besar	134	134
Way Kanan	2 383	2 331

Catatan/Note: -

Sumber/Source: Badan Satuan Polisi Pamong Praja Kabupaten Way Kanan/ Civil Service Police Unit Agency of Way Kanan Regency

4.6 KEMISKINAN POVERTY

Tabel 4.6.1 Garis Kemiskinan, Jumlah, dan Persentase Penduduk Miskin di Kabupaten Way Kanan, 2013–2021
Poverty Line, Number, and Percentage of Poor People in Way Kanan Regency, 2013–2021

Tahun Year	Garis Kemiskinan (rupiah/kapita/bulan) Poverty Line (rupiah/capita/month)	Jumlah Penduduk Miskin (ribu) Number of Poor People (thousand)	Persentase Penduduk Miskin Percentage of Poor People
(1)	(2)	(3)	(4)
2013	276 091	65,18	15,36
2014	286 518	64,50	15,03
2015	291 207	63,09	14,61
2016	313 733	63,64	14,58
2017	323 691	62,00	14,06
2018	333 033	60,16	13,52
2019	341 012	58,72	13,07
2020	377 712	58,41	12,90
2021	389 088	59,89	13,09

Catatan/Note: -

Sumber/Source: BPS, Survei Sosial Ekonomi Nasional Maret/BPS-Statistics Indonesia, March National Socioeconomic Survey

Tabel
Table 4.6.2**Indeks Kedalaman Kemiskinan dan Indeks Keparahan Kemiskinan di Kabupaten Way Kanan, 2013–2021**
Poverty Gap Index and Poverty Severity Index in Way Kanan Regency, 2013–2021

Tahun Year	Indeks Kedalaman Kemiskinan Poverty Gap Index	Indeks Keparahan Kemiskinan Poverty Severity Index
(1)	(2)	(3)
2013	1,88	0,42
2014	2,03	0,42
2015	2,18	0,49
2016	2,69	0,70
2017	2,05	0,47
2018	2,05	0,50
2019	2,04	0,46
2020	1,90	0,39
2021	2,12	0,55

Catatan/Note: -

Sumber/Source: BPS, Survei Sosial Ekonomi Nasional Maret/BPS-Statistics Indonesia, March National Socioeconomic Survey

BAB V

Chapter


PERTANIAN, KEHUTANAN, PETERNAKAN, DAN PERIKANAN

Agriculture, Forestry, Livestock, and Fishery

POPULASI TERNAK DAN UNGGAS DI WAY KANAN

Population of livestock and poultry in Way Kanan

2021



Sumber/Source: Dinas Tanaman Pangan, Hortikultura dan Peternakan Kabupaten Way Kanan/
Food Crops, Horticulture dan Livestock Service of Way Kanan Regency

PENJELASAN TEKNIS

1. **Lahan sawah** adalah lahan pertanian yang berpetak-petak dan dibatasi oleh pematang (galengan), saluran untuk menahan/menyalurkan air, yang biasanya ditanami padi sawah tanpa memandang dari mana diperoleh atau status lahan tersebut. Lahan yang dimaksud termasuk lahan yang terdaftar di Pajak Bumi Bangunan, luran Pembangunan Daerah, lahan bengkok, lahan serobotan, lahan rawa yang ditanami padi dan lahan bekas tanaman tahunan yang telah dijadikan sawah, baik yang ditanami padi, palawija atau tanaman semusim lainnya.
2. **Tegal/Kebun** adalah lahan pertanian bukan sawah (lahan kering) yang ditanami tanaman semusim atau tahunan dan terpisah dengan halaman sekitar rumah serta penggunaannya tidak berpindah pindah.
3. **Ladang/Huma** adalah lahan pertanian bukan sawah (lahan kering) yang biasanya ditanami tanaman semusim dan penggunaannya hanya semusim atau dua musim, kemudian akan ditinggalkan bila sudah tidak subur lagi (berpindah-pindah). Kemungkinan lahan ini beberapa tahun kemudian akan dikerjakan kembali jika sudah subur.

TECHNICAL NOTES

1. **Wetland** is agricultural land that separated by small dykes to resist water, where the main crop is usually wetland paddy without considering where it is got from or the status of the land. It includes the land that is registered at land income tax office, regional development contribution, 'bengkok' land, illegal ownership, swamps for rice cultivation, and annual crop land mark that has been used as rice field, which are both planted with paddy, secondary crops or the other seasonal crops.
2. **Dry field/Garden** is an dryland (unirrigated land) which is planted with seasonal or annual crops and separately from the yard around the house without shifting.
3. **Unirrigated agricultural field /Shifting cultivation land** is dryland (unirrigated land) that usually is cultivated for seasonal crops and utilized only for one or two seasons, then it will be left when it is not fertile (shifting). Maybe, this land will be used again in a few years if it has been fertile.

4. **Lahan yang sementara tidak diusahakan** adalah lahan yang biasanya diusahakan tetapi untuk sementara (lebih dari 1 (satu) tahun tetapi kurang dari atau sama dengan 2 (dua) tahun) tidak diusahakan, termasuk lahan sawah yang tidak diusahakan selama lebih dari 2 (dua) tahun.
5. **Tanaman sayuran dan buah-buahan semusim**
Tanaman sayuran semusim adalah tanaman sumber vitamin, garam mineral dan lain-lain yang dikonsumsi dari bagian tanaman yang berupa daun, bunga, buah, dan umbinya, yang berumur kurang dari satu tahun.
Tanaman buah-buahan semusim adalah tanaman sumber vitamin, garam mineral, dan lain-lain yang dikonsumsi dari bagian tanaman yang berupa buah, berumur kurang dari satu tahun, tidak berbentuk pohon/rumpun tetapi menjalar dan berbatang lunak.
6. **Tanaman buah-buahan dan sayuran tahunan**
Tanaman buah-buahan tahunan adalah tanaman sumber vitamin, garam mineral, dan lain-lain yang dikonsumsi dari bagian tanaman yang berupa buah dan merupakan tanaman tahunan.
Tanaman sayuran tahunan adalah tanaman sumber vitamin, garam mineral, dan lain-lain yang
4. **Temporarily unused land** is land that is regularly used but temporarily (more than a year but less or equal than two years) is unused, it includes wetland that is not cultivated more than two years
5. **Seasonal vegetable and fruit plants**
Seasonal vegetable plants are plants which are the sources of vitamin, mineral salt, etc, consumed from the part of the plant in the form of leaf, flower, fruit, and root with the age of less than one year.
Seasonal fruit plants are plants which are the sources of vitamin, mineral salt, etc, consumed from the part of the plant in the form of fruits. These plants are creeps with the age of less than one year.
6. **Annual fruit and vegetable plants**
Annual fruit plants are plants which are the sources of vitamin, contained mineral salt, etc, consumed from the part of plant in the form of fruit and more than one year of age.
Annual vegetable plants are plants which are the sources of vitamin, contained mineral salt, etc,

dikonsumsi dari bagian tanaman yang berupa daun dan atau buah yang berumur lebih dari satu tahun.

consumed from the part of the plant in the form of vegetable and more than one year of age.

7. **Tanaman biofarmaka** adalah tanaman yang bermanfaat untuk obat-obatan, kosmetik, dan kesehatan yang dikonsumsi atau digunakan dari bagian-bagian tanaman seperti daun, batang, buah, umbi (rimpang) ataupun akar.
 8. **Tanaman hias** adalah tanaman yang mempunyai nilai keindahan baik bentuk, warna daun, tajuk maupun bunganya, sering digunakan untuk penghias pekarangan dan lain sebagainya.
 9. **Luas panen tanaman hortikultura** adalah luas tanaman sayuran, buah-buahan, biofarmaka, dan tanaman hias yang diambil hasilnya/dipanen pada periode pelaporan.
 10. **Luas panen untuk tanaman sayuran** adalah luas tanaman yang dipanen sekaligus/habis/dibongkar dan luas tanaman yang dipanen berkali-kali (lebih dari satu kali)/belum habis. **Tanaman yang dipanen sekaligus/ habis/dibongkar** adalah tanaman yang sehabis panen langsung dibongkar/dicabut, terdiri dari bawang merah, bawang putih,
7. **Medicinal plants** are plants which are useful for medicine. It is consumed from part of the plant such as leaf, flower, fruit, tuber, and root.
 8. **Ornamental plants** are plants which have a beauty value, either in shape, colour of leaf or crown of flower, and they are often used as a yard decorator.
 9. **Harvested area of horticulture** is area which vegetable, fruit, medicinal and ornamental plant of crop harvested during the period of report.
 10. **Harvested area of vegetables** is area of entirely plant harvested/demolished and plant harvested several times/undemolished.

Entirely plants harvested/demolished are plants usually harvested once and demolished to be substituted by other plants, consisting of: shallots, garlic,

bawang daun, kentang, kol/ kabis, kembang kol, petsai/sawi, wortel, lobak, dan kacang merah.

Tanaman yang dipanen berkali-kali (lebih dari satu kali)/belum habis adalah tanaman yang pemanenannya lebih dari satu kali dan biasanya dibongkar apabila panen terakhir sudah tidak memadai lagi, terdiri dari: kacang panjang, cabe besar, cabe rawit, jamur, tomat, terung, buncis, ketimun, labu siam, kangkung, bayam, melon, semangka, dan blewah.

leeks, potato, cabbage, cauli flower, mustard green, carrots, chinese radish, and red kidney beans.

Plants harvested several times/undemolished are plants usually harvested more than once and demolished in the case that the last harvest was economically not profitable. They consist of : *yard long beans, chili, small chili, mushroom, tomatoes, egg plant, frech beans, cucumber, pumpkin/ chajota, swamp cabbage, spinach, melon, watermelon, and blewah .*

11. **Produksi hortikultura** adalah hasil menurut bentuk produk dari setiap tanaman sayuran, buah-buahan, biofarmaka dan tanaman hias yang diambil berdasarkan luas yang dipanen/ tanaman yang menghasilkan pada bulan/triwulan laporan.

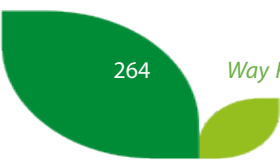
11. **Horticulture production** is the standard production quantity form of vegetable, fruit, medicinal and ornamental plant based on harvested area/ the number of production plants reported monthly/quarterly.

12. **Kawasan hutan** adalah wilayah tertentu yang berupa hutan, yang ditunjuk dan atau ditetapkan oleh pemerintah untuk dipertahankan keberadaannya sebagai hutan tetap. Hal ini untuk menjamin kepastian hukum mengenai status kawasan hutan, letak batas dan luas suatu wilayah tertentu yang sudah ditunjuk menjadi kawasan hutan tetap.

12. **Forest Area** is a specific territory of forest ecosystem determined and or decided by the government as a permanent forest. Such decision is important to maintain the size of forest area and to ensure its legitimation and boundary demarcation of permanent forest.

13. Berdasarkan Undang-Undang No. 41 Tahun 1999 tentang Kehutanan, kawasan hutan dibagi ke dalam

13. *In accordance to the Act on Forestry No. 41/1999, forest area is categorized as*



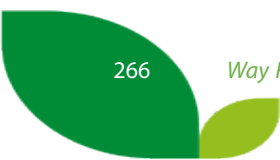
kelompok Hutan Konservasi, Hutan Lindung, dan Hutan Produksi.

Conservation Forest, Protection Forest and Production Forest.

14. **Hutan Konservasi** adalah kawasan hutan dengan ciri khas tertentu, yang mempunyai fungsi pokok pengawetan keanekaragaman tumbuhan dan satwa serta ekosistemnya.
14. **Conservation Forest** is a forest area having specific characteristic established for the purposes of conservation of animal and plant species as well as their ecosystem.
15. **Hutan Lindung** adalah kawasan hutan yang mempunyai fungsi pokok sebagai perlindungan sistem penyangga kehidupan untuk mengatur tata air, mencegah banjir, mengendalikan erosi, mencegah intrusi air laut, dan memelihara kesuburan tanah.
15. **Protection Forest** is a forest area designated to serve life support system, maintain hydrological system, prevent of flood, erosion control, seawater intrusion, and maintain soil fertility.
16. **Hutan Produksi** adalah kawasan hutan yang mempunyai fungsi pokok memproduksi hasil hutan. Hutan produksi terdiri dari Hutan Produksi Tetap (HP), Hutan Produksi Terbatas (HPT), dan Hutan Produksi yang dapat dikonversi.
16. **Production Forest** is a forest area designated mainly to promote sustainable forest production. Production forest is classified as permanent production forest, limited production forest, and convertible production forest.
17. **Hutan Konservasi** terdiri dari: Kawasan suaka alam berupa Cagar Alam (CA) dan Suaka Margasatwa (SM); kawasan pelestarian alam berupa Taman Nasional (TN), Taman Hutan Raya (THR), dan Taman Wisata Alam (TWA); Taman Buru (TB). Taman Buru adalah kawasan hutan yang ditetapkan sebagai tempat wisata berburu.
17. **Conservation Forest** is divided into: Sanctuary Reserve area consists of Strict Nature Reserve and Wildlife Sanctuary. Nature conservation area consists of National Park (TN), Grand Forest Park (THR), and Nature Recreation Park (TWA); Game Hunting Park (TB). Game Hunting Park is forest area devoted for game hunting recreation.

18. Data populasi ternak bersumber dari Dinas Pertanian, Peternakan, dan Perikanan.
19. Data statistik perikanan merupakan data sekunder yang bersumber dari Dinas Pertanian, Peternakan, dan Perikanan.
18. *Data of domestic livestock population are obtain from the Agriculture, Livestock and Fishery Service of Way Kanan Regency.*
19. *Fishery Statistics are secondary data obtained from the Agriculture, Livestock and Fishery Service of Way Kanan Regency.*

<https://waykanankab.bps.go.id>



ULASAN**DESCRIPTION****Hortikultura**

Produksi tanaman hortikultura di Kabupaten Way Kanan relatif rendah. Kabupaten Way Kanan sendiri masih mengandalkan produk hortikultura kiriman dari kabupaten lain, seperti Lampung Barat, Lampung Timur, dsb. Produksi cabai besar mencapai 7.543 ton dengan luas panen 136 Ha, kemudian produksi cabai rawit mencapai 3.101 ton dengan luas panen 107 Ha dan produksi tomat 1.147 ton dengan luas panen 65 Ha. Produksi tanaman sayuran dan buah-buahan semusim yang mengalami penurunan secara signifikan adalah Ketimun di mana Produksinya mencapai 886 ton dibandingkan tahun 2020 yang sebesar 1.454 ton. Sedangkan produksi tanaman sayuran dan buah-buahan semusim yang mengalami kenaikan secara signifikan yaitu Cabai Besar dengan produksi mencapai 7.543 ton dibandingkan dengan tahun sebelumnya hanya 1.835 ton.

Perkebunan

Karet masih menjadi primadona tanaman perkebunan di Way Kanan. Di tahun 2021, produksi karet mencapai 51.709 ton dengan luas area tanam 27.632 Ha.

Peternakan

Produksi ternak di Kabupaten Way Kanan didominasi oleh kambing dan sapi potong. Selain dua komoditas tersebut, Way Kanan menjadi pemasok

Horticulture

The production of horticultural crops in Kabupaten Kanan is relatively low. Way Kanan Regency still relies on shipment of horticulture products from other regency, such as Lampung Barat, Lampung Timur, etc. Production of big chili reached 7,543 tons with harvest area about 136 hectares, then production of cayenne pepper reached 3,101 tons with harvest area about 103 hectares. And production of tomato reached 1,147 tons with harvest area about 70 hectares. Production of annual vegetable and fruit crops which significantly decreased in Way Kanan Regency is Cucumber where production reaches 886 tons compared to 2020 which was 1,454 tons. While the Production of annual vegetable and fruit crops which significantly increased in Way Kanan Regency is big chili where production reaches 7,543 tons compared to the previous year which was only 1,835 tons.

Plantation

Rubber is still popular plantation in Way Kanan. By 2021, rubber production reached 51,709 tons in a 27,632 Ha area.

Livestocks

The production of livestock in Way Kanan Regency is dominated by goats and cow. In addition to these two commodities, Way Kanan becomes a pig

babi dengan target penjualan untuk pasar di luar Kabupaten (Tangerang dan Sumatra Selatan). Produksi daging sapi tahun 2021 sebesar 762.562kg sedangkan produksi kambing dan babi masing-masing 99.571kg dan 72.807kg.

Kehutanan

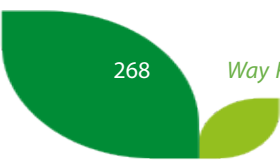
Kehutanan Way Kanan terdiri dari hutan lindung dan hutan produksi. Hampir seluruh hutan berada di wilayah register, kecuali satu hutan produksi pada Giham Tahmi.

supplier with sales targets for markets outside the Regency (Tangerang and South Sumatra). The production of beef in 2017 amounted to 762,562 kg while the production of goats and pigs respectively 99,373kg and 757,346kg.

Forestry

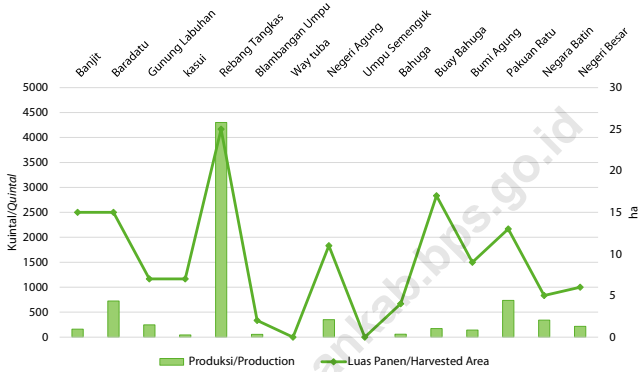
Way Kanan Forestry consists of protected forest and production forest. Most of the forests are located in the register area, but a production forest in Giham Tahmi.

<https://waykanankab.bps.go.id>



Gambar 5.1
Figures

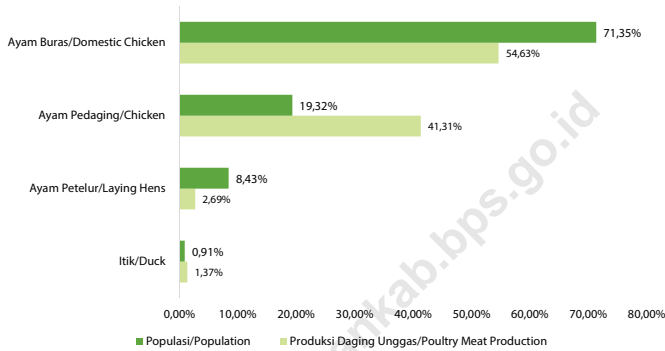
Luas Panen dan Produksi Cabai Besar Menurut Kecamatan di Kabupaten Way Kanan (ha), 2021
Harvested Area and Productions of Big Chili by Subdistrict in Way Kanan Regency (ha), 2021



Sumber/Source: BPS, Statistik Pertanian Hortikultura SPH-SBS/BPS-Statistics Indonesia, Agricultural Statistic for Horticulture SPH-SBS

Gambar 5.2
Figures

Persentase Populasi dan Produksi Daging Unggas Menurut Jenis Unggas di Kabupaten Way Kanan (kg), 2021
Percentage of Population and Meat Production of Several Poultry in Way Kanan Regency (kg), 2021



Sumber/Source: Dinas Tanaman Pangan, Hortikultura dan Peternakan Kabupaten Way Kanan/*Food Crops, Horticulture dan Livestock Service of Way Kanan Regency*

5.1 TANAMAN PANGAN

FOOD CROPS

Tabel 5.1.1 **Produksi Jagung dan Kedelai Menurut Kecamatan dan di Kabupaten Way Kanan (ton), 2021**
Production of Maize and Soybean by Subdistrict in Way Kanan Regency (ton), 2021

Kecamatan Subdistrict	Produksi Jagung Production of Maize		Produksi Kedelai Production of Soybean	
	2020	2021	2020	2021
(1)	(2)	(3)	(4)	(5)
Banjit	15 105	9 159	-	22
Baradatu	24 350	18 448	-	-
Gunung Labuhan	7 967	6 941	-	62
Kasui	2 546	1 636	-	13
Rebang Tangkas	7 637	2 719	-	-
Blambangan Umpu	14 616	4 716	-	-
Way Tuba	4 017	999	-	-
Negeri Agung	8 334	4 638	-	5
Umpu Semenguk	...	5 604	...	-
Bahuga	4 144	6 793	-	-
Buay Bahuga	1 201	555	-	-
Bumi Agung	3 436	860	-	-
Pakuan Ratu	15 069	6 552	-	-
Negara Batin	7 260	2 069	-	-
Negeri Besar	3 879	2 025	-	6
Way Kanan	119 561	73 714	-	109

Catatan/Note: -

Sumber/Source: Dinas Tanaman Pangan, Hortikultura dan Peternakan Kabupaten Way Kanan/*Food Crops, Horticulture dan Livestock Service of Way Kanan Regency*

**5.2 HORTIKULTURA
HORTICULTURE**

Tabel 5.2.1 Luas Panen Tanaman Sayuran Menurut Kecamatan dan Jenis Tanaman di Kabupaten Way Kanan (ha), 2020 dan 2021
Harvested Area of Vegetables by Subdistrict and Kind of Plant in Way Kanan Regency (ha), 2020 and 2021

Kecamatan Subdistrict	Bawang Merah Shallot		Cabai Besar Chili/Big Chili	
	2020	2021	2020	2021
(1)	(2)	(3)	(4)	(5)
Banjit	-	-	23	15
Baradatu	-	-	18	15
Gunung Labuhan	-	-	2	7
Kasui	-	-	3	7
Rebang Tangkas	-	-	50	25
Blambangan Umpu	-	-	3	2
Way Tuba	-	-	4	-
Negeri Agung	-	-	13	11
Umpu Semenguk	-	-	-	-
Bahuga	-	-	7	4
Buay Bahuga	-	-	-	17
Bumi Agung	-	-	4	9
Pakuan Ratu	-	-	7	13
Negara Batin	-	-	3	5
Negeri Besar	-	-	11	6
Way Kanan	-	-	148	136

Lanjutan Tabel/*Continued Table* 5.2.1

Kecamatan Subdistrict	Cabai Rawit <i>Chili/Cayenne Pepper</i>		Kentang <i>Potato</i>	
	2020	2021	2020	2021
(1)	(6)	(7)	(8)	(9)
Banjit	12	15	-	-
Baradatu	7	7	-	-
Gunung Labuhan	1	5	-	-
Kasui	6	6	-	-
Rebang Tangkas	4	3	-	-
Blambangan Umpu	6	4	-	-
Way Tuba	-	-	2	-
Negeri Agung	15	12	-	-
Umpu Semenguk	-	-	-	-
Bahuga	6	5	-	-
Buay Bahuga	26	24	-	-
Bumi Agung	2	4	-	-
Pakuan Ratu	6	10	-	-
Negara Batin	3	5	-	-
Negeri Besar	9	7	-	-
Way Kanan	103	107	2	-

Lanjutan Tabel/Continued Table 5.2.1

Kecamatan Subdistrict	Kubis Cabbage		Tomat Tomato	
	2020	2021	2020	2021
(1)	(10)	(11)	(12)	(13)
Banjit	-	-	16	6
Baradatu	-	-	5	2
Gunung Labuhan	-	-	5	10
Kasui	-	-	4	6
Rebang Tangkas	-	-	-	-
Blambangan Umpu	-	-	5	5
Way Tuba	-	-	-	-
Negeri Agung	-	-	14	14
Umpu Semenguk	-	-	-	-
Bahuga	-	-	10	6
Buay Bahuga	-	-	-	-
Bumi Agung	-	-	3	2
Pakuan Ratu	-	-	3	12
Negara Batin	-	-	5	2
Negeri Besar	-	-	-	-
Way Kanan	-	-	70	65

Lanjutan Tabel/*Continued Table* 5.2.1

Kecamatan Subdistrict	Bawang Putih Garlic		Kacang Panjang/ Long Beans		Kangkung/ Water Spinach	
	2020	2021	2020	2021	2020	2021
(1)	(14)	(15)	(16)	(17)	(18)	(19)
Banjit	-	-	26	15	20	7
Baradatu	-	-	13	11	15	10
Gunung Labuhan	-	-	9	11	12	19
Kasui	-	-	8	9	10	12
Rebang Tangkas	-	-	2	2	12	11
Blambangan Umpu	-	-	11	9	17	8
Way Tuba	-	-	3	1	3	6
Negeri Agung	-	-	20	15	21	14
Umpu Semenguk	-	-	-	-	-	-
Bahuga	-	-	15	13	20	18
Buay Bahuga	-	-	46	21	-	-
Bumi Agung	-	-	7	11	7	9
Pakuan Ratu	-	-	17	14	15	26
Negara Batin	-	-	6	5	10	14
Negeri Besar	-	-	11	16	9	-
Way Kanan	-	-	194	153	171	154

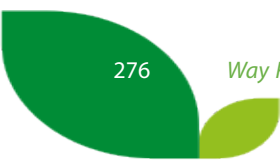
Catatan/Note: Cabai besar mencakup cabai keriting/ includes curly chilies

Sumber/Source: BPS, Statistik Pertanian Hortikultura SPH-SBS/BPS-Statistics Indonesia, Agricultural Statistic for Horticulture SPH-SBS

Tabel
Table 5.2.2

Produksi Tanaman Sayuran Menurut Kecamatan dan Jenis Tanaman di Kabupaten Way Kanan (kuintal), 2020 dan 2021
Production of Vegetables by Subdistrict and Kind of Plant in Way Kanan Regency (quintal), 2020 and 2021

Kecamatan Subdistrict	Bawang Merah Shallot		Cabai Besar Chili/Big Chili	
	2020	2021	2020	2021
(1)	(2)	(3)	(4)	(5)
Banjit	-	-	70	158
Baradatu	-	-	196	724
Gunung Labuhan	-	-	161	246
Kasui	-	-	25	45
Rebang Tangkas	-	-	320	4 301
Blambangan Umpu	-	-	26	56
Way Tuba	-	-	135	-
Negeri Agung	-	-	301	350
Umpu Semenguk	-	-	-	-
Bahuga	-	-	104	58
Buay Bahuga	-	-	-	170
Bumi Agung	-	-	68	141
Pakuan Ratu	-	-	196	736
Negara Batin	-	-	122	341
Negeri Besar	-	-	111	217
Way Kanan	-	-	1 835	7 543



Lanjutan Tabel/*Continued Table 5.2.2*

Kecamatan Subdistrict	Cabai Rawit <i>Chili/Cayenne Pepper</i>		Kentang <i>Potato</i>	
	2020	2021	2020	2021
(1)	(6)	(7)	(8)	(9)
Banjit	43	153	-	-
Baradatu	95	517	-	-
Gunung Labuhan	89	156	-	-
Kasui	85	151	-	-
Rebang Tangkas	20	49	-	-
Blambangan Umpu	40	104	-	-
Way Tuba	-	-	4	-
Negeri Agung	635	320	-	-
Umpu Semenguk	-	-	-	-
Bahuga	152	120	-	-
Buay Bahuga	58	242	-	-
Bumi Agung	32	57	-	-
Pakuan Ratu	104	543	-	-
Negara Batin	185	448	-	-
Negeri Besar	164	241	-	-
Way Kanan	1 702	3 101	4	-

Lanjutan Tabel/Continued Table 5.2.2

Kecamatan Subdistrict	Kubis Cabbage		Tomat Tomato	
	2020	2021	2020	2021
(1)	(10)	(11)	(12)	(13)
Banjit	-	-	54	93
Baradatu	-	-	27	60
Gunung Labuhan	-	-	120	146
Kasui	-	-	24	55
Rebang Tangkas	-	-	-	-
Blambangan Umpu	-	-	12	100
Way Tuba	-	-	-	-
Negeri Agung	-	-	334	267
Umpu Semenguk	-	-	-	-
Bahuga	-	-	48	39
Buay Bahuga	-	-	-	-
Bumi Agung	-	-	160	106
Pakuan Ratu	-	-	7	250
Negara Batin	-	-	265	31
Negeri Besar	-	-	-	-
Way Kanan	-	-	1 051	1 147

Lanjutan Tabel/Continued Table 5.2.2

Kecamatan Subdistrict	Bawang Putih Garlic		Kacang Panjang/ Long Beans		Kangkung/ Water Spinach	
	2020	2021	2020	2021	2020	2021
(1)	(14)	(15)	(16)	(17)	(18)	(19)
Banjit	-	-	80	144	50	65
Baradatu	-	-	139	126	43	188
Gunung Labuhan	-	-	245	159	255	101
Kasui	-	-	56	98	167	111
Rebang Tangkas	-	-	4	22	65	93
Blambangan Umpu	-	-	42	95	46	65
Way Tuba	-	-	23	14	24	313
Negeri Agung	-	-	726	360	497	208
Umpu Semenguk	-	-	-	-	-	-
Bahuga	-	-	68	136	51	58
Buay Bahuga	-	-	101	138	-	-
Bumi Agung	-	-	446	628	75	162
Pakuan Ratu	-	-	328	216	188	156
Negara Batin	-	-	185	352	309	149
Negeri Besar	-	-	70	801	18	-
Way Kanan	-	-	2 513	3 289	1 788	1 669

Catatan/Note: Cabai besar mencakup cabai keriting/ includes curly chilies

Sumber/Source: BPS, Statistik Pertanian Hortikultura SPH-SBS/BPS-Statistics Indonesia, Agricultural Statistic for Horticulture SPH-SBS

Tabel
Table 5.2.3

Luas Panen Tanaman Sayuran dan Buah-buahan Semusim Menurut Jenis Tanaman di Kabupaten Way Kanan (ha), 2017–2021
Harvested Area of Seasonal Vegetables and Fruits by Kind of Plant in Way Kanan Regency (ha), 2017–2021

Jenis Tanaman Kind of Plants	2017	2018	2019	2020	2021
(1)	(2)	(3)	(4)	(5)	(6)
Sayuran/Vegetables:					
Bawang Merah/ Shallots	...	-	-	-	-
Bawang Putih/ Garlic	-	-	-	-
Cabai Besar/ Chili/ Big Chili	...	228	184	148	136
Cabai Rawit/ Chili/ Cayenne Pepper	...	151	113	103	107
Kentang/ Potato	...	-	-	2	-
Kubis/ Cabbage	-	-	-	-
Tomat/ Tomato	...	86	59	70	65
Kacang Panjang/ Long Beans	...	183	162	194	153
Kangkung/ Water Spinach	172	155	171	154
Terung/ Eggplant	...	158	116	132	115
Ketimun/ Cucumber	...	97	90	70	71
Bayam/ Spinach	...	172	154	165	202
Buah–buahan/Fruits:					
Semangka/ Watermelon	...	21	14	4	10

Catatan/Note: Cabai besar mencakup cabai keriting/ includes curly chilies

Sumber/Source: BPS, Statistik Pertanian Hortikultura SPH-SBS/BPS-Statistics Indonesia, Agricultural Statistic for Horticulture SPH-SBS

Tabel
Table 5.2.4

Produksi Tanaman Sayuran dan Buah-buahan Semusim Menurut Jenis Tanaman di Kabupaten Way Kanan (kuintal), 2017–2021

Production of Seasonal Vegetables and Fruits by Kind of Plant in Way Kanan Regency (quintal), 2017–2021

Jenis Tanaman Kind of Plants	2017	2018	2019	2020	2021
(1)	(2)	(3)	(4)	(5)	(6)
Sayuran/Vegetables:					
Bawang Merah/ <i>Shallots</i>	...	-	-	-	-
Bawang Putih/ <i>Garlic</i>	-	-	-	-
Cabai Besar/ <i>Chili/Big Chili</i>	...	2 294	1 685	1 835	7 543
Cabai Rawit/ <i>Chili/Cayenne Pepper</i>	...	1 344	1 327	1 702	3 101
Kentang/ <i>Potato</i>	...	-	-	4	-
Kubis/ <i>Cabbage</i>	-	-	-	-
Tomat/ <i>Tomato</i>	...	1 015	917	1 051	1 147
Kacang Panjang/ <i>Long Beans</i>	...	2 680	2 356	2 513	3 289
Kangkung/ <i>Water Spinach</i>	1 740	1 679	1 788	1 669
Terung/ <i>Eggplant</i>	...	2 380	1 964	2 485	2 608
Ketimun/ <i>Cucumber</i>	...	1 686	1 482	1 454	886
Bayam/ <i>Spinach</i>	...	1 251	1 275	1 433	1 869
Buah–buahan/Fruits:					
Semangka/ <i>Watermelon</i>	...	700	2 748	304	216

Catatan/Note: Cabai besar mencakup cabai keriting/ *includes curly chilies*

Sumber/Source: BPS, Statistik Pertanian Hortikultura SPH-SBS/BPS-Statistics Indonesia, *Agricultural Statistic for Horticulture SPH-SBS*

Tabel
Table 5.2.5

Luas Panen Tanaman Biofarmaka Menurut Kecamatan dan Jenis Tanaman di Kabupaten Way Kanan (m²), 2020 dan 2021

Harvested Area of Medicinal Plants by Subdistrict and Kind of Plant in Way Kanan Regency (m²), 2020 and 2021

Kecamatan Subdistrict	Jahe Ginger		Laos/Lengkuas Galanga		Kencur East Indian Galangal	
	2020	2021	2020	2021	2020	2021
(1)	(2)	(3)	(4)	(5)	(6)	(7)
Banjit	400	1 400	200	394	306	499
Baradatu	30	30	13	11	83	55
Gunung Labuhan	3 600	3 542	785	706	4 400	4 567
Kasui	-	500	-	-	-	20 000
Rebang Tangkas	60 000	200 000	10 000	10 000	4 500	2 500
Blambangan Umpu	1 930	4 140	260	815	2 080	4 720
Way Tuba	500	800	200	200	500	1 000
Negeri Agung	24 800	1 100	6 630	50	10 100	4 100
Umpu Semenguk	-	-	-	-	-	-
Bahuga	21	21	14	10	550	1 200
Buay Bahuga	9 000	5 000	-	500	9 000	10 000
Bumi Agung	54	70	18	18	58	100
Pakuan Ratu	11 100	7 200	2 400	2 997	2 057	6 308
Negara Batin	955	-	96	-	515	-
Negeri Besar	-	-	-	-	-	-
Way Kanan	112 390	223 803	20 616	15 701	34 149	55 049

Lanjutan Tabel/*Continued Table 5.2.5*

Kecamatan Subdistrict	Kunyit Turmeric		Mahkota Dewa ¹ / <i>Phaleria Macrocarpa</i> ¹		Mengkudu/Pace ¹ / Indian Mulberry ¹	
	2020	2021	2020	2021	2020	2021
(1)	(8)	(9)	(10)	(11)	(12)	(13)
Banjit	325	753	-	-	50	782
Baradatu	40	13	250	-	120	-
Gunung Labuhan	2 790	3 186	-	-	-	-
Kasui	-	-	-	-	-	-
Rebang Tangkas	10 000	5 000	5 000	2 500	45 000	35 000
Blambangan Umpu	1 900	3 600	70	-	725	110
Way Tuba	200	300	30	-	200	200
Negeri Agung	8 600	3 000	-	-	-	-
Umpu Semenguk	-	-	-	-	-	-
Bahuga	34	16	-	-	-	-
Buay Bahuga	4 500	3 000	-	-	-	-
Bumi Agung	38	16	-	-	-	-
Pakuan Ratu	1 765	5 751	200	-	250	-
Negara Batin	1 088	-	10	-	-	-
Negeri Besar	-	-	-	-	-	-
Way Kanan	31 280	24 635	5 560	2 500	46 345	36 092

Catatan/Note: ¹Dalam satuan pohon/ *in tree units*

Sumber/Source: BPS, Statistik Pertanian Hortikultura SPH-SBS/BPS-Statistics Indonesia, *Agricultural Statistic for Horticulture SPH-SBS*

Tabel 5.2.6
Table

Produksi Tanaman Biofarmaka Menurut Kecamatan dan Jenis Tanaman di Kabupaten Way Kanan (kg), 2020 dan 2021
Production of Medicinal Plants by Subdistrict and Kind of Plant in Way Kanan Regency (kg), 2020 and 2021

Kecamatan Subdistrict	Jahe Ginger		Laos/Lengkuas Galanga		Kencur East Indian Galangal	
	2020	2021	2020	2021	2020	2021
(1)	(2)	(3)	(4)	(5)	(6)	(7)
Banjit	800	1 895	400	247	150	262
Baradatu	110	100	56	40	309	58
Gunung Labuhan	50 684	3 900	2 368	906	17 542	4 567
Kasui	-	500	-	-	-	20 000
Rebang Tangkas	144 000	200 000	5 000	60 000	1 600	7 500
Blambangan Umpu	2 370	9 380	330	1 851	3 010	8 732
Way Tuba	2 600	1 100	800	800	1 500	1 000
Negeri Agung	24 800	6 900	6 630	550	10 100	4 100
Umpu Semenguk	-	-	-	-	-	-
Bahuga	187	21	168	44	3 795	2 089
Buay Bahuga	3 120	1 200	-	250	10 020	3 400
Bumi Agung	144	708	43	148	264	500
Pakuan Ratu	24 084	7 900	5 253	2 700	1 243	7 700
Negara Batin	6 103	-	592	-	2 165	-
Negeri Besar	-	-	-	-	-	-
Way Kanan	259 002	233 604	21 640	67 536	51 698	59 908

Lanjutan Tabel/*Continued Table 5.2.6*

Kecamatan Subdistrict	Kunyit Turmeric		Mahkota Dewa/ Phaleria Macrocarpa		Mengkudu/Pace/ Indian Mulberry	
	2020	2021	2020	2021	2020	2021
(1)	(8)	(9)	(10)	(11)	(12)	(13)
Banjit	150	399	-	-	25	707
Baradatu	90	20	7 800	-	435	-
Gunung Labuhan	12 462	4 046	-	-	-	-
Kasui	-	-	-	-	-	-
Rebang Tangkas	4 300	40 000	60 000	30 000	45 000	170 000
Blambangan Umpu	2 300	6 290	840	-	250	50
Way Tuba	800	1 200	360	-	1 200	800
Negeri Agung	6 200	7 000	-	-	-	-
Umpu Semenguk	-	-	-	-	-	-
Bahuga	270	26	-	-	-	-
Buay Bahuga	4 715	1 290	-	-	-	-
Bumi Agung	86	144	-	-	-	-
Pakuan Ratu	3 387	7 500	4 800	-	970	-
Negara Batin	7 099	-	120	-	-	-
Negeri Besar	-	-	-	-	-	-
Way Kanan	41 859	67 915	73 920	30 000	47 880	171 557

Catatan/Note: -

Sumber/Source: BPS, Statistik Pertanian Hortikultura SPH-SBS/BPS-Statistics Indonesia, Agricultural Statistic for Horticulture SPH-SBS

Tabel
Table 5.2.7

Luas Panen Tanaman Biofarmaka Menurut Jenis Tanaman di Kabupaten Way Kanan (m²), 2017–2021
Harvested Area of Medicinal Plants by Kind of Plant in Way Kanan Regency (m²), 2017–2021

Jenis Tanaman Kind of Plants	2017	2018	2019	2020	2021
(1)	(2)	(3)	(4)	(5)	(6)
Jahe/Ginger	...	124 655	33 863	112 390	223 803
Kencur/East Indian Galangal	...	51 255	34 682	34 149	55 049
Kunyit/Turmeric	...	88 651	35 720	31 280	24 635
Laos/Lengkuas/Galanga	...	36 390	17 748	20 616	15 701
Mahkota Dewa ¹ / Phaleria Macrocarpa ¹	...	5 705	12 444	5 560	2 500
Mengkudu/Pace ¹ / Indian Mulberry ¹	...	45 531	46 048	46 345	36 092
Lempuyang/ Zingiber Aromaticum	...	7 234	6 121	6 360	2 890
Temukunci/ Chinese Keys	...	1 098	5 049	5 119	2 536
Temulawak/ Java Turmeric	...	2 222	1 927	1 900	5 144

Catatan/Note: ¹Dalam satuan pohon/ in tree units

Sumber/Source: BPS, Statistik Pertanian Hortikultura SPH-SBS/BPS-Statistics Indonesia, Agricultural Statistic for Horticulture SPH-SBS

Tabel
Table 5.2.8**Produksi Tanaman Biofarmaka Menurut Jenis Tanaman di Kabupaten Way Kanan (kg), 2017–2021**
Production of Medicinal Plants by Kind of Plant in Way Kanan Regency (kg), 2017–2021

Jenis Tanaman Kind of Plants	2017	2018	2019	2020	2021
(1)	(2)	(3)	(4)	(5)	(6)
Jahe/ <i>Ginger</i>	...	519 198	47 637	259 002	233 604
Kencur/ <i>East Indian Galangal</i>	...	95 828	30 681	51 698	59 908
Kunyit/ <i>Turmeric</i>	...	194 213	40 562	41 859	67 915
Laos/ <i>Lengkuas/Galanga</i>	...	50 818	28 335	21 640	67 536
Mahkota Dewa ¹ / <i>Phaleria Macrocarpa</i> ¹	...	409 670	152 448	73 920	30 000
Mengkudu/ <i>Pace</i> ¹ / <i>Indian Mulberry</i> ¹	...	297 872	31 429	47 880	171 557
Lempuyang/ <i>Zingiber Aromaticum</i>	...	10 265	6 934	5 456	12 171
Temukunci/ <i>Chinese Keys</i>	...	631	3 428	2 872	20 246
Temulawak/ <i>Java Turmeric</i>	...	2 981	2 211	2 578	25 796

Catatan/Note: ¹Dalam satuan pohon/ in tree unitsSumber/Source: BPS, Statistik Pertanian Hortikultura SPH-SBS/BPS-Statistics Indonesia, *Agricultural Statistic for Horticulture SPH-SBS*

Tabel
Table 5.2.9

Luas Panen Tanaman Hias Menurut Kecamatan dan Jenis Tanaman di Kabupaten Way Kanan (m²), 2020 dan 2021
Harvested Area of Ornamental Plants by Subdistrict and Kind of Plant in Way Kanan Regency (m²), 2020 and 2021

Kecamatan Subdistrict	Anggrek/ <i>Orchid</i>		Krisan/ <i>Chrysantemum</i>		Mawar/ <i>Rose</i>	
	2020	2021	2020	2021	2020	2021
(1)	(2)	(3)	(4)	(5)	(6)	(7)
Banjit	-	-	-	-	-	-
Baradatu	-	-	-	-	40	-
Gunung Labuhan	-	-	-	-	-	-
Kasui	-	-	-	-	-	-
Rebang Tangkas	-	-	-	-	-	-
Blambangan Umpu	-	-	-	-	180	5
Way Tuba	-	-	-	-	-	-
Negeri Agung	-	-	-	-	-	-
Umpu Semenguk	-	-	-	-	-	-
Bahuga	-	-	-	-	-	-
Buay Bahuga	-	-	-	-	-	-
Bumi Agung	-	-	-	-	-	-
Pakuan Ratu	50	-	-	-	50	-
Negara Batin	-	-	-	-	-	-
Negeri Besar	-	-	-	-	-	-
Way Kanan	50	-	-	-	270	5

Lanjutan Tabel/*Continued Table 5.2.9*

Kecamatan <i>Subdistrict</i>	Sedap Malam/ <i>Tuberose</i>		Kamboja Jepang/ <i>Adenium</i>		Sri Rejeki/ <i>Aglaonema</i>	
	2020	2021	2020	2021	2020	2021
(1)	(8)	(9)	(10)	(11)	(12)	(13)
Banjit	-	-	-	-	-	-
Baradatu	-	-	75	-	12	-
Gunung Labuhan	-	-	-	-	-	-
Kasui	-	-	-	-	-	-
Rebang Tangkas	-	-	-	-	-	-
Blambangan Umpu	-	-	-	-	-	-
Way Tuba	-	-	-	-	-	-
Negeri Agung	-	-	-	-	-	-
Umpu Semenguk	-	-	-	-	-	-
Bahuga	-	-	-	-	-	-
Buay Bahuga	-	-	-	-	-	-
Bumi Agung	-	-	-	-	-	-
Pakuan Ratu	-	-	-	-	-	-
Negara Batin	-	-	-	-	-	-
Negeri Besar	-	-	-	-	-	-
Way Kanan	-	-	75	-	12	-

Catatan/Note: -

Sumber/Source: BPS, Statistik Pertanian Hortikultura SPH-SBS/BPS-Statistics Indonesia, *Agricultural Statistic for Horticulture SPH-SBS*

Tabel
Table 5.2.10

Produksi Tanaman Hias Menurut Kecamatan dan Jenis Tanaman di Kabupaten Way Kanan (tangkai), 2020 dan 2021

Production of Ornamental Plants by Subdistrict and Kind of Plant in Way Kanan Regency (stalks), 2020 and 2021

Kecamatan Subdistrict	Anggrek/ <i>Orchid</i>		Krisan/ <i>Chrysantemum</i>		Mawar/ <i>Rose</i>	
	2020	2021	2020	2021	2020	2021
(1)	(2)	(3)	(4)	(5)	(6)	(7)
Banjit	-	-	-	-	-	-
Baradatu	-	-	-	-	40	-
Gunung Labuhan	-	-	-	-	-	-
Kasui	-	-	-	-	-	-
Rebang Tangkas	-	-	-	-	-	-
Blambangan Umpu	-	-	-	-	180	10
Way Tuba	-	-	-	-	-	-
Negeri Agung	-	-	-	-	-	-
Umpu Semenguk	-	-	-	-	-	-
Bahuga	-	-	-	-	-	-
Buay Bahuga	-	-	-	-	-	-
Bumi Agung	-	-	-	-	-	-
Pakuan Ratu	50	-	-	-	50	-
Negara Batin	-	-	-	-	-	-
Negeri Besar	-	-	-	-	-	-
Way Kanan	50	-	-	-	270	10

Lanjutan Tabel/*Continued Table* 5.2.10

Kecamatan Subdistrict	Sedap Malam/ Tuberose		Kamboja Jepang ¹ / Adenium ¹		Sri Rejeki ¹ / Aglaonema ¹	
	2020	2021	2020	2021	2020	2021
(1)	(8)	(9)	(10)	(11)	(12)	(13)
Banjit	-	-	-	-	-	-
Baradatu	-	-	75	-	20	-
Gunung Labuhan	-	-	-	-	-	-
Kasui	-	-	-	-	-	-
Rebang Tangkas	-	-	-	-	-	-
Blambangan Umpu	-	-	-	-	-	-
Way Tuba	-	-	-	-	-	-
Negeri Agung	-	-	-	-	-	-
Umpu Semenguk	-	-	-	-	-	-
Bahuga	-	-	-	-	-	-
Buay Bahuga	-	-	-	-	-	-
Bumi Agung	-	-	-	-	-	-
Pakuan Ratu	-	-	-	-	-	-
Negara Batin	-	-	-	-	-	-
Negeri Besar	-	-	-	-	-	-
Way Kanan	-	-	75	-	20	-

Catatan/Note: ¹Dalam satuan pohon/ in tree units

Sumber/Source: BPS, Statistik Pertanian Hortikultura SPH-SBS/BPS-Statistics Indonesia, Agricultural Statistic for Horticulture SPH-SBS

Tabel 5.2.11 **Luas Panen Tanaman Hias Menurut Jenis Tanaman di Kabupaten Way Kanan (m²), 2017–2021**
Table 5.2.11 **Harvested Area of Ornamental Plants by Kind of Plant in Way Kanan Regency (m²), 2017–2021**

Jenis Tanaman Kind of Plants	2017	2018	2019	2020	2021
(1)	(2)	(3)	(4)	(5)	(6)
Anggrek/ <i>Orchid</i>	...	100	410	50	-
Krisan/ <i>Chrysantemum</i>	...	-	-	-	-
Mawar/ <i>Rose</i>	...	-	350	270	5
Sedap Malam/ <i>Tuberose</i>	...	-	-	-	-
Kamboja Jepang/ <i>Adenium</i>	...	-	100	75	-
Sri Rejeki/ <i>Aglaonema</i>	...	-	10	12	-
Pakis/ <i>Leather Leaf Fern</i>	...	50	-	-	-
Pisang-Pisangan/ <i>Heliconia</i>	...	100	50	-	20

Catatan/Note: -

Sumber/Source: BPS, Statistik Pertanian Hortikultura SPH-SBS/BPS-Statistics Indonesia, Agricultural Statistic for Horticulture SPH-SBS

Tabel 5.2.12 **Produksi Tanaman Hias Menurut Jenis Tanaman di Kabupaten Way Kanan (tangkai), 2017–2021**
Production of Ornamental Plants by Kind of Plant n Way Kanan Regency (stalks), 2017–2021

Jenis Tanaman <i>Kind of Plants</i>	2017	2018	2019	2020	2021
(1)	(2)	(3)	(4)	(5)	(6)
Anggrek/ <i>Orchid</i>	...	100	412	50	-
Krisan/ <i>Chrysantemum</i>	...	-	-	-	-
Mawar/ <i>Rose</i>	...	-	350	270	10
Sedap Malam/ <i>Tuberose</i>	...	-	-	-	-
Kamboja Jepang ¹ / <i>Adenium</i> ¹	...	-	100	75	-
Sri Rejeki ¹ / <i>Aglaonema</i> ¹	...	-	10	20	-
Pakis ¹ / <i>Leather Leaf Fern</i> ¹	...	50	-	-	-
Pisang-Pisangan/ <i>Heliconia</i>	...	100	50	-	200

Catatan/Note: ¹Dalam satuan pohon/ in tree units

Sumber/Source: BPS, Statistik Pertanian Hortikultura SPH-SBS/BPS-Statistics Indonesia, Agricultural Statistic for Horticulture SPH-SBS

Tabel
Table 5.2.13

Produksi Buah-buahan Menurut Kecamatan dan Jenis Tanaman di Kabupaten Way Kanan (kuintal), 2020 dan 2021

Production of Fruits by Subdistrict and Kind of Plant in Way Kanan Regency (quintal), 2020 and 2021

Kecamatan Subdistrict	Mangga/Mango		Durian/Durian	
	2020	2021	2020	2021
(1)	(2)	(3)	(4)	(5)
Banjit	200	50	90	485
Baradatu	-	792	581	687
Gunung Labuhan	475	-	2 840	3 819
Kasui	1 850	1 548	1 300	262
Rebang Tangkas	450	820	101	-
Blambangan Umpu	200	35	129	220
Way Tuba	390	33	44	34
Negeri Agung	248	240	-	2 867
Umpu Semenguk	-	-	-	-
Bahuga	312	65	41	26
Buay Bahuga	125	-	6	7
Bumi Agung	70	58	18	-
Pakuan Ratu	229	-	5	129
Negara Batin	811	34	-	-
Negeri Besar	-	-	-	-
Way Kanan	5 360	3 674	5 155	8 536

Lanjutan Tabel/*Continued Table* 5.2.13

Kecamatan Subdistrict	Jeruk Siam/Orange/Tangerine		Pisang/Banana	
	2020	2021	2020	2021
(1)	(6)	(7)	(8)	(9)
Banjit	-	-	388	60
Baradatu	-	380	195	2 310
Gunung Labuhan	-	-	528	2 038
Kasui	127	-	445	187
Rebang Tangkas	25	45	3 450	3 850
Blambangan Umpu	100	70	258	401
Way Tuba	868	392	2 593	20 640
Negeri Agung	-	-	728	840
Umpu Semenguk	-	-	-	-
Bahuga	-	-	480	855
Buay Bahuga	-	-	285	308
Bumi Agung	5	-	851	586
Pakuan Ratu	13	252	2 966	12 371
Negara Batin	-	-	111	94
Negeri Besar	-	-	-	941
Way Kanan	1 138	1 139	13 278	45 479

Lanjutan Tabel/*Continued Table* 5.2.13

Kecamatan Subdistrict	Pepaya/Papaya		Salak/Snakefruit	
	2020	2021	2020	2021
(1)	(10)	(11)	(12)	(13)
Banjit	105	305	-	-
Baradatu	-	-	-	-
Gunung Labuhan	137	14	210	-
Kasui	127	1 832	10	-
Rebang Tangkas	187	34	68	22
Blambangan Umpu	230	-	50	-
Way Tuba	24	-	-	-
Negeri Agung	-	-	-	-
Umpu Semenguk	-	-	-	-
Bahuga	20	596	120	4
Buay Bahuga	11	221	-	-
Bumi Agung	70	64	-	-
Pakuan Ratu	77	55	-	-
Negara Batin	200	260	-	-
Negeri Besar	-	-	-	-
Way Kanan	1 188	3 381	458	26

Catatan/Note: -

Sumber/Source: BPS, Statistik Pertanian Hortikultura SPH-SBS/BPS-Statistics Indonesia, Agricultural Statistic for Horticulture SPH-SBS

Lanjutan Tabel/*Continued Table* 5.2.13

Kecamatan Subdistrict	Rambutan/ Rambutan		Sawo/ Sapodilla/Sawo	
	2020	2021	2020	2021
(1)	(10)	(11)	(12)	(13)
Banjit	-	-	50	9
Baradatu	-	-	-	695
Gunung Labuhan	825	4 200	81	50
Kasui	220	2 011	145	26
Rebang Tangkas	-	60	311	740
Blambangan Umpu	-	400	170	-
Way Tuba	600	535	358	661
Negeri Agung	22 228	-	428	428
Umpu Semenguk	-	-	-	-
Bahuga	83	1 075	512	21
Buay Bahuga	17	-	288	22
Bumi Agung	-	50	36	27
Pakuan Ratu	-	-	290	120
Negara Batin	5 490	181	-	-
Negeri Besar	-	-	-	-
Way Kanan	29 463	8 512	2 669	2 799

Catatan/Note: -

Sumber/Source: BPS, Statistik Pertanian Hortikultura SPH-SBS/BPS-Statistics Indonesia, Agricultural Statistic for Horticulture SPH-SBS

Tabel
Table 5.2.14

Produksi Buah–Buahan dan Sayuran Tahunan Menurut Jenis Tanaman (kwintal) di Kabupaten Way Kanan, 2017–2021

Production of Annual Fruits and Vegetables by Kind of Plant in Way Kanan Regency (quintal), 2017–2021

Jenis Tanaman Kind of Plants	2017	2018	2019	2020	2021
(1)	(2)	(3)	(4)	(5)	(6)
Buah–Buahan/Fruits:					
Durian/ <i>Durian</i>	...	6 738	1 886	5 155	8 536
Jeruk Siam/Keprok/Orange/ <i>Tangerine</i>	...	5 769	5 736	1 138	1 139
Mangga/ <i>Mango</i>	...	8 223	9 673	5 360	3 674
Pepaya/ <i>Papaya</i>	...	1 092	1 085	1 188	3 381
Pisang/ <i>Banana</i>	...	20 013	9 579	13 278	45 479
Salak/ <i>Snakefruit</i>	...	676	135	458	26
Rambutan/ <i>Rambutan</i>	...	7 800	7 473	29 463	8 512
Nangka/Cempedak/ <i>Jackfruit</i>	...	6 001	10 320	7 549	5 681
Duku/Langsar/Kokosan/ <i>Duku</i>	...	3 761	1 717	2 797	2 077
Sawo/ <i>Sapodilla/Sawo</i>	...	4 714	5 548	2 669	2 799
Sayuran/Vegetables:					
Melinjo/ <i>Gnetum/Melinjo</i>	...	1 150	3 425	1 274	345
Jengkol/ <i>Jengkol</i>	...	3 956	3 869	3 293	8 100
Petai/ <i>Twisted Cluster Bean</i>	...	1 926	2 644	1 928	4 919

Catatan/Note: -

Sumber/Source: BPS, Statistik Pertanian Hortikultura SPH-SBS/BPS-Statistics Indonesia, Agricultural Statistic for Horticulture SPH-SBS

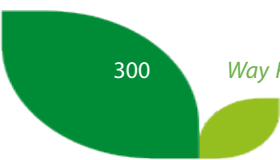
5.3 PERKEBUNAN ESTATE CROPS

Tabel 5.3.1 Luas Areal Tanaman Perkebunan Menurut Kecamatan dan Jenis Tanaman di Kabupaten Way Kanan (ha), 2020 dan 2021
Planted Area of Estate Crops by Subdistrict and Type of Crops in Way Kanan Regency (ha), 2020 dan 2021

Kecamatan Subdistrict	Kelapa Sawit/Oil Palm		Kelapa/Coconut	
	2020	2021	2020	2021
(1)	(2)	(3)	(4)	(5)
Banjit	3 972	3 987	223	226
Baradatu	90	93	153	160
Gunung Labuhan	209	302	128	130
Kasui	165	189	293	300
Rebang Tangkas	4 272	4 371	114	120
Blambangan Umpu	287	290	950	960
Way Tuba	365	370	471	478
Negeri Agung	138	200	208	210
Umpu Semenguk
Bahuga	1 524	1 526	193	198
Buay Bahuga	566	577	105	120
Bumi Agung	1 597	1 601	104	110
Pakuan Ratu	410	412	462	467
Negara Batin	69	74	626	628
Negeri Besar	101	131	60	65
Way Kanan	13 765	14 123	4 090	4 172

Lanjutan Tabel/Continued Table 5.3.1

Kecamatan Subdistrict	Karet/Rubber		Kopi/Coffee	
	2020	2021	2020	2021
(1)	(6)	(7)	(8)	(9)
Banjit	725	740	8 017	8 112
Baradatu	716	732	700	730
Gunung Labuhan	559	561	1 268	1 270
Kasui	2 189	2 191	6 525	6 570
Rebang Tangkas	1 108	1 137	2 242	2 245
Blambangan Umpu	5 588	5 592	2 150	2 155
Way Tuba	3 243	3 265	6 707	6 710
Negeri Agung	3 725	3 744	270	280
Umpu Semenguk
Bahuga	3 701	3 712	-	-
Buay Bahuga	1 790	1 920	-	-
Bumi Agung	2 014	2 028	23	24
Pakuan Ratu	410	415	310	315
Negara Batin	955	960	91	94
Negeri Besar	626	635	-	-
Way Kanan	27 349	27 632	28 303	28 505



Lanjutan Tabel/*Continued Table 5.3.1*

Kecamatan Subdistrict	Kakao/Cocoa		Tebu/Sugar cane	
	2020	2021	2020	2021
(1)	(10)	(11)	(12)	(13)
Banjit	70	80	-	-
Baradatu	60	65	-	-
Gunung Labuhan	114	118	-	-
Kasui	171	180	-	-
Rebang Tangkas	178	179	-	-
Blambangan Umpu	92	98	-	-
Way Tuba	114	118	-	-
Negeri Agung	68	70	1 153	1 163
Umpu Semenguk
Bahuga	5	10	-	-
Buay Bahuga	85	88	-	-
Bumi Agung	214	219	-	-
Pakuan Ratu	69	75	5 280	5 300
Negara Batin	79	82	6 631	6 634
Negeri Besar	70	72	1 391	1 395
Way Kanan	1 389	1 454	14 455	14 492

Lanjutan Tabel/Continued Table 5.3.1

Kecamatan Subdistrict	Lada/Pepper		Tembakau/Tobacco	
	2020	2021	2020	2021
(1)	(14)	(15)	(16)	(17)
Banjit	763	765	8	9
Baradatu	1 400	1 500	2	4
Gunung Labuhan	2 759	2 761	1	2
Kasui	2 235	2 240	15	16
Rebang Tangkas	930	970	7	8
Blambangan Umpu	606	610	5	6
Way Tuba	225	228	-	-
Negeri Agung	241	245	-	-
Umpu Semenguk
Bahuga	1	2	-	-
Buay Bahuga	-	-	-	-
Bumi Agung	-	-	-	-
Pakuan Ratu	-	-	-	-
Negara Batin	11	12	-	-
Negeri Besar	-	-	-	-
Way Kanan	9 171	9 333	38	45

Catatan/Note: -

Sumber/Source: Dinas Perkebunan Kabupaten Way Kanan/Estate Crops Service of Way Kanan Regency

Tabel
Table 5.3.2**Produksi Perkebunan Menurut Kecamatan dan Jenis Tanaman di Kabupaten Way Kanan (ton), 2020 dan 2021**
Production of Estate by Subdistrict and Type of Crops in Way Kanan Regency (ton), 2020 and 2021

Kecamatan Subdistrict	Kelapa Sawit/Oil Palm		Kelapa/Coconut	
	2020	2021	2020	2021
(1)	(2)	(3)	(4)	(5)
Banjit	5 926	5 930	100	105
Baradatu	200	205	265	268
Gunung Labuhan	514	517	101	105
Kasui	331	335	132	135
Rebang Tangkas	7 289	7 290	101	105
Blambangan Umpu	600	603	585	587
Way Tuba	923	925	300	303
Negeri Agung	297	301	146	148
Umpu Semenguk
Bahuga	3 715	3 725	110	115
Buay Bahuga	1 576	1 578	108	115
Bumi Agung	4 032	4 035	104	109
Pakuan Ratu	886	890	410	415
Negara Batin	150	158	417	421
Negeri Besar	225	229	46	48
Way Kanan	26 664	26 721	2 925	2 979

Lanjutan Tabel/Continued Table 5.3.2

Kecamatan Subdistrict	Karet/Rubber		Kopi/Coffee	
	2020	2021	2020	2021
(1)	(6)	(7)	(8)	(9)
Banjit	1 522	1 525	3 310	3 315
Baradatu	1 243	1 246	193	197
Gunung Labuhan	951	956	412	416
Kasui	3 831	3 835	2 611	2 617
Rebang Tangkas	1 786	1 789	1 104	1 120
Blambangan Umpu	6 897	6 898	830	840
Way Tuba	6 707	6 710	84	86
Negeri Agung	6 829	6 825	36	40
Umpu Semenguk
Bahuga	6 890	6 930	-	-
Buay Bahuga	3 784	3 788	-	-
Bumi Agung	2 942	2 947	4	5
Pakuan Ratu	5 519	5 522	100	106
Negara Batin	1 797	1 780	-	-
Negeri Besar	955	958	-	-
Way Kanan	51 653	51 709	8 684	8 742

Lanjutan Tabel/*Continued Table 5.3.2*

Kecamatan Subdistrict	Kakao/Cocoa		Tebu/Sugar cane	
	2020	2021	2020	2021
(1)	(10)	(11)	(12)	(13)
Banjit	31	33	-	-
Baradatu	19	22	-	-
Gunung Labuhan	53	54	-	-
Kasui	69	72	-	-
Rebang Tangkas	86	88	-	-
Blambangan Umpu	45	47	-	-
Way Tuba	55	58	-	-
Negeri Agung	23	25	7 891	7 893
Umpu Semenguk
Bahuga	13	16	-	-
Buay Bahuga	37	39	-	-
Bumi Agung	98	99	-	-
Pakuan Ratu	30	34	36 055	36 075
Negara Batin	30	35	45 091	45 097
Negeri Besar	33	34	8 813	8 820
Way Kanan	622	656	97 850	97 885

Lanjutan Tabel/*Continued Table* 5.3.2

Kecamatan <i>Subdistrict</i>	Lada/Pepper		Tembakau/Tobacco	
	2020	2021	2020	2021
(1)	(14)	(15)	(16)	(17)
Banjit	134	137	-	
Baradatu	96	99	1	2
Gunung Labuhan	646	648	1	2
Kasui	450	455	-	
Rebang Tangkas	125	134	3	4
Blambangan Umpu	40	45	3	5
Way Tuba	50	53	-	-
Negeri Agung	50	54	-	-
Umpu Semenguk
Bahuga	-	-	-	-
Buay Bahuga	-	-	-	-
Bumi Agung	-	-	-	-
Pakuan Ratu	-	-	-	-
Negara Batin	1	2	-	-
Negeri Besar	-	-	-	-
Way Kanan	1 592	1 627	8	13

Catatan/*Note*: -

Sumber/*Source*: Dinas Perkebunan Kabupaten Way Kanan/*Estate Crops Service of Way Kanan Regency*

5.4 KEHUTANAN FORESTRY

Tabel 5.4.1 **Luas Areal Hutan Dirinci Menurut Jenis Hutan per Kecamatan di Kabupaten Way Kanan (ribu ha), 2021**
Table 5.4.1 **Forest Area by Type per Subdistrict in Way Kanan Regency (thousand ha), 2021**

Register	Jenis Hutan Type of Forest		
	Hutan lindung Protected Forest	Hutan produksi Production Forest	Lainnya Other Forest
(1)	(2)	(3)	(4)
Register 24 bukit punggung berbatasan dengan Kecamatan Kasui, Banjit dan Rebang Tangkas, Lampung Barat, Oku Selatan.	21 020,00	-	-
Register 41 bukit saka berbatasan dengan Kecamatan Way Tuba, Rebang Tangkas, Blambangan Umpu dan Oku Timur	1 218,70	-	-
Register 42 rebang, berbatasan dengan Kecamatan Blambangan Umpu, Negeri Agung, dan Bumi Agung	-	14 050,00	-
Register 44 sungai muara dua berbatasan dengan Kecamatan Negara Batin dan Pakuan Ratu dan Tulang Bawang Barat	-	33 730,00	-
Register 46 way hanakau berbatasan dengan Kecamatan Pakuan Ratu, Negara Batin, Negeri Besar dan Lampung Utara	-	22 100,00	-
Non register giham tahmi berbatasan dengan Kecamatan Blambangan Umpu dan Rebang Tangkas	-	13 200,10	-

Catatan/Note: -

Sumber/Source: Dinas Perkebunan Kabupaten Way Kanan/*Estate Crops Service of Way Kanan Regency*

**5.5 PETERNAKAN
LIVESTOCK**

Tabel 5.5.1 Populasi Unggas Menurut Kecamatan dan Jenis Unggas di Kabupaten Way Kanan (Ekor), 2021
Population of Several Poultry by Subdistrict in Way Kanan Regency (Heads), 2021

Kecamatan Subdistrict	Ayam Pedaging Chicken	Ayam Petelur Laying Hens	Ayam Buras Domestic Chicken	Itik Duck
(1)	(2)	(3)	(4)	(5)
Banjit	588	94 710	140 050	1 548
Baradatu	575 606	76 030	260 448	2 322
Gunung Labuhan	11 737	-	244 641	774
kasui	26 164	-	64 159	2 631
Rebang Tangkas	-	93 849	104 230	263
Blambangan Umpu	-	-	107 834	650
Way tuba	-	-	260 753	1 238
Negeri Agung	-	-	141 024	1 083
Umpu Semenguk	9 390	-	88 221	511
Bahuga	707	-	56 924	1 446
Buay Bahuga	-	-	90 484	2 786
Bumi Agung	-	-	127 679	9 913
Pakuan Ratu	-	4 590	136 427	1 378
Negara Batin	-	3 060	362 813	1 703
Negeri Besar	-	-	119 510	1 176
Way Kanan	624 192	272 241	2 305 199	29 422

Catatan/Note: -

Sumber/Source: Dinas Tanaman Pangan, Hortikultura dan Peternakan Kabupaten Way Kanan/*Food Crops, Horticulture dan Livestock Service of Way Kanan Regency*

Tabel
Table 5.5.2**Produksi Daging Unggas Menurut Kecamatan dan Jenis Unggas di Kabupaten Way Kanan (kg), 2021**
Poultry Meat Production of Several Poultry by Subdistrict in Way Kanan Regency (kg), 2021

Kecamatan Subdistrict	Ayam Pedaging Chicken	Ayam Petelur Laying Hens	Ayam Buras Domestic Chicken	Itik Duck
(1)	(2)	(3)	(4)	(5)
Banjit	267	5 439	19 173	416
Baradatu	219 949	4 281	35 582	623
Gunung Labuhan	4 485	-	33 491	208
kasui	9 998	-	8 783	706
Rebang Tangkas	-	5 389	14 269	71
Blambangan Umpu	-	-	14 762	175
Way tuba	-	-	35 697	332
Negeri Agung	-	-	19 306	291
Umpu Semenguk	3 588	-	12 077	137
Bahuga	270	-	7 793	388
Buay Bahuga	-	-	12 387	748
Bumi Agung	-	-	17 479	2 661
Pakuan Ratu	-	264	18 677	370
Negara Batin	-	176	49 668	457
Negeri Besar	-	-	16 361	316
Way Kanan	238 557	15 549	315 504	7 899

Catatan/Note: -

Sumber/Source: Dinas Tanaman Pangan, Hortikultura dan Peternakan Kabupaten Way Kanan/*Food Crops, Horticulture dan Livestock Service of Way Kanan Regency*

Tabel
Table 5.5.3

Populasi Ternak Menurut Kecamatan dan Jenis Ternak (Ekor) di Kabupaten Way Kanan, 2021
Population of Livestock by Subdistrict and kind of Livestock in Way Kanan Regency (Heads), 2021

Kecamatan Subdistrict	Sapi Perah Milch Cow	Sapi Potong Cow	Kerbau Buffalo	Kuda Horse	Kambing Goat	Domba Sheep	Babi Pig
(1)	(2)	(3)	(4)	(5)	(6)	(7)	(8)
Banjit	-	6 385	78	-	4 245	182	2 929
Baradatu	-	4 519	21	-	2 217	347	1 356
Gunung Labuhan	-	59	1	-	2 144	254	-
kasui	-	1 066	12	-	2 259	90	537
Rebang Tangkas	-	663	-	-	6 550	41	-
Blambangan Umpu	-	1 977	34	-	4 683	9	-
Way tuba	-	2 302	15	-	1 630	179	-
Negeri Agung	-	3 386	170	-	4 734	40	762
Umpu Semenguk	-	1 625	39	-	3 831	-	498
Bahuga	-	1 258	288	-	1 391	30	104
Buay Bahuga	-	2 408	20	-	1 018	22	252
Bumi Agung	-	2 714	15	-	948	67	447
Pakuan Ratu	-	2 486	148	-	10 353	20	651
Negara Batin	-	5 035	156	-	3 838	467	-
Negeri Besar	-	2 470	32	-	2 947	15	-
Way Kanan	-	38 353	1 029	-	52 789	1 763	7 535

Catatan/Note: -

Sumber/Source: Dinas Tanaman Pangan, Hortikultura dan Peternakan Kabupaten Way Kanan/*Food Crops, Horticulture dan Livestock Service of Way Kanan Regency*

Tabel
Table 5.5.4**Produksi Daging Ternak Menurut Kecamatan dan Jenis Ternak (Kg) di Kabupaten Way Kanan, 2021**
Livestock Meat Production by Subdistrict and kind of Livestock (Kg) in Way Kanan Regency, 2021

Kecamatan Subdistrict	Sapi Perah Milch Cow	Sapi Potong Cow	Kerbau Buffalo	Kuda Horse	Kambing Goat	Domba Sheep	Babi Pig
(1)	(2)	(3)	(4)	(5)	(6)	(7)	(8)
Banjit	-	127 626	97	-	8 006	158	27 317
Baradatu	-	89 327	26	-	4 181	300	12 809
Gunung Labuhan	-	1 183	1	-	4 044	220	-
kasui	-	21 314	15	-	4 261	78	5 471
Rebang Tangkas	-	13 254	-	-	12 355	36	-
Blambangan Umpu	-	38 999	42	-	8 833	8	-
Way tuba	-	66 669	19	-	3 074	155	-
Negeri Agung	-	45 013	213	-	8 929	34	7 309
Umpu Semenguk	-	31 981	48	-	7 227	-	5 081
Bahuga	-	25 164	360	-	2 625	26	1 056
Buay Bahuga	-	48 123	25	-	1 921	19	2 568
Bumi Agung	-	54 239	19	-	1 789	58	4 557
Pakuan Ratu	-	49 667	185	-	19 528	17	6 639
Negara Batin	-	100 637	195	-	7 240	404	-
Negeri Besar	-	49 366	40	-	5 559	13	-
Way Kanan	-	762 562	1 284	-	99 571	1 526	72 807

Catatan/Note: -

Sumber/Source: Dinas Tanaman Pangan, Hortikultura dan Peternakan Kabupaten Way Kanan/*Food Crops, Horticulture dan Livestock Service of Way Kanan Regency*

Tabel
Table 5.5.5

Jumlah Ternak Besar dan Ternak Kecil yang Dipotong Menurut Kecamatan dan Jenis Ternak (Ekor) di Kabupaten Way Kanan, 2021
Number of Livestock Slaughtered by Type and Subdistrict in Way Kanan Regency (Heads), 2021

Kecamatan Subdistrict	Sapi Potong Cow	Kerbau Buffalo	Kambing Goat	Domba Sheep	Babi Pig
(1)	(2)	(3)	(4)	(5)	(6)
Banjit	1 020	1	890	18	534
Baradatu	714	0	465	34	250
Gunung Labuhan	9	0	449	25	-
kasui	170	0	473	9	107
Rebang Tangkas	106	-	1 373	4	-
Blambangan Umpu	312	0	981	1	-
Way tuba	360	0	342	18	-
Negeri Agung	533	2	992	4	143
Umpu Semenguk	256	0	803	-	99
Bahuga	201	3	292	3	21
Buay Bahuga	385	0	213	2	50
Bumi Agung	433	0	199	7	89
Pakuan Ratu	397	1	2 170	2	130
Negara Batin	804	2	804	46	-
Negeri Besar	395	0	618	2	-
Way Kanan	6 095	10	11 063	174	1 422

Lanjutan Tabel/*Continued Table 5.5.5*

Kecamatan <i>Subdistrict</i>	Ayam Pedaging <i>Chicken</i>	Ayam Petelur <i>Laying Hens</i>	Ayam Buras <i>Domestic Chicken</i>	Itik <i>Duck</i>
(1)	(2)	(3)	(4)	(5)
Banjit	547	9 377	47 223	693
Baradatu	451 456	7 382	87 640	1 039
Gunung Labuhan	9 205	-	82 490	346
kasui	20 521	-	21 634	1 177
Rebang Tangkas	-	9 292	35 145	118
Blambangan Umpu	-	-	36 360	291
Way tuba	-	-	87 923	554
Negeri Agung	-	-	47 551	485
Umpu Semenguk	7 364	-	29 747	229
Bahuga	555	-	19 194	647
Buay Bahuga	-	-	30 510	1 247
Bumi Agung	-	-	43 052	4 435
Pakuan Ratu	-	455	46 001	616
Negara Batin	-	303	122 336	762
Negeri Besar	-	-	40 297	526
Way Kanan	489 649	26 808	777 103	13 165

Catatan/*Note*: -

Sumber/*Source*: Dinas Tanaman Pangan, Hortikultura dan Peternakan Kabupaten Way Kanan/*Food Crops, Horticulture dan Livestock Service of Way Kanan Regency*

Tabel
Table 5.5.6

Produksi Telur Unggas dan Susu Sapi Menurut Kecamatan di Kabupaten Way Kanan (kg), 2021
Eggs and Milk Production by Subdistrict in Way Kanan Regency (kg), 2021

Kecamatan Subdistrict	Ayam Pedaging Chicken	Ayam Petelur Laying Hens	Ayam Buras Domestic Chicken	Itik Duck	Sapi Perah Milch Cow
(1)	(2)	(3)	(4)	(5)	(6)
Banjit	-	533 331	27 200	9 882	-
Baradatu	-	419 828	50 481	14 823	-
Gunung Labuhan	-	-	47 514	4 941	-
kasui	-	-	12 461	16 800	-
Rebang Tangkas	-	528 483	20 244	1 680	-
Blambangan Umpu	-	-	20 943	4 153	-
Way tuba	-	-	50 643	7 906	-
Negeri Agung	-	-	27 390	6 918	-
Umpu Semenguk	-	-	17 134	3 261	-
Bahuga	-	-	11 056	9 236	-
Buay Bahuga	-	-	17 574	17 788	-
Bumi Agung	-	-	24 798	63 291	-
Pakuan Ratu	-	25 850	26 497	8 795	-
Negara Batin	-	17 233	70 465	10 870	-
Negeri Besar	-	-	23 211	7 510	-
Way Kanan	-	1 524 724	447 611	187 854	-

Catatan/Note: -
sumber/Source: Dinas Tanaman Pangan, Hortikultura dan Peternakan Kabupaten Way Kanan/*Food Crops, Horticulture dan Livestock Service of Way Kanan Regency*

Tabel
Table 5.5.7**Pelaksanaan Inseminasi Buatan Akseptor PKB dan Jumlah Kelahiran menurut Kecamatan di Kabupaten Way Kanan, 2021****Realization of Artificial Insemination of PKB Acceptor and Birth by Subdistrict in Way Kanan Regency, 2021**

Kecamatan Subdistrict	Jumlah Inseminasi Sum of Inseminations			Jumlah Akseptor Sum of Acceptor	Jumlah Kelahiran IB (ekor) Sum of Birth	Jumlah Abortus
	I	II	III			
(1)	(2)	(3)	(4)	(5)	(6)	(7)
Banjit	854	213	69	854	740	-
Baradatu	1 070	250	65	1 070	697	-
Gunung Labuhan	14	1	-	14	93	-
kasui	159	42	11	159	112	-
Rebang Tangkas	19	4	-	19	12	-
Blambangan Umpu	639	123	26	639	340	-
Way tuba	351	87	24	351	137	-
Negeri Agung	326	48	5	326	133	-
Umpu Semenguk
Bahuga	91	16	1	91	4	-
Buay Bahuga	44	7	2	44	3	-
Bumi Agung	484	72	5	484	70	-
Pakuan Ratu	744	269	70	744	281	-
Negara Batin	659	122	14	659	240	-
Negeri Besar	289	63	7	289	111	-
Way Kanan	5 743	1 317	299	5 743	2 973	-

Catatan/Note: -

Sumber/Source: Dinas Tanaman Pangan, Hortikultura dan Peternakan Kabupaten Way Kanan/*Food Crops, Horticulture and Livestock Service of Way Kanan Regency*

**5.6 PERIKANAN
FISHERY**

Tabel 5.6.1 Jumlah Nelayan menurut Kecamatan di Kabupaten Way Kanan, 2021
Number of Fisherman by Subdistrict in Way Kanan Regency, 2021

Kecamatan Subdistrict	Jumlah Nelayan Number of Fisherman			Jumlah Total
	Kolam Pool	Sungai River	Tambak Pond	
(1)	(2)	(3)	(4)	(5)
Banjit	320	19	-	339
Baradatu	82	15	-	97
Gunung Labuhan	87	-	-	87
kasui	95	20	-	115
Rebang Tangkas	225	21	-	246
Blambangan Umpu	155	15	-	170
Way tuba	150	10	-	160
Negeri Agung	122	94	-	216
Umpu Semenguk
Bahuga	310	17	-	327
Buay Bahuga	225	30	-	255
Bumi Agung	196	19	-	215
Pakuan Ratu	257	160	-	417
Negara Batin	255	140	-	395
Negeri Besar	133	172	-	305
Way Kanan	2 612	732	-	3 344

Catatan/Note: -

Sumber/Source: Dinas Perikanan Kabupaten Way Kanan/ Fishery Service of Way Kanan Regency

Tabel
Table 5.6.2**Luas Areal Pemeliharaan/Penangkapan dan Produksi Ikan Menurut Sumbernya di Kabupaten Way Kanan, 2021**
Area and Production of Fish by Source in Way Kanan Regency, 2021

Sumber Source	Pemeliharaan/ Penangkapan Area (Ha)	Produksi Production (ton)
(1)	(2)	(3)
Darat/Land	-	-
Waduk/Dam	-	-
Rawa/Swamp	4,46	17,75
Sungai/River	2 889,00	164,63
Kolam/Empang/Pond	116,85	1 809,12
Tambak/Dam	-	-
Cek/Dam/Gal	0 18	19,21
Keramba/Cage	-	-
Mina Padi/Sawah/Rice Fields	-	-
Jaring Apung/ Floating Net	-	-
Jumlah/Total	3 012,41	2 010,71

Catatan/Note: -

Sumber/Source: Dinas Perikanan Kabupaten Way Kanan/ Fishery Service of Way Kanan Regency

Tabel
Table 5.6.3

**Jumlah Perahu/Kapal Menurut Kecamatan dan Jenis Kapal
di Kabupaten Way Kanan, 2021**
*Number of Ship/Board by Type and Subdistrict in Way Kanan
Regency, 2021*

Kecamatan Subdistrict	Perahu Tanpa Motor Boat Without Motor	Perahu Motor Tempel Outboard Motor Boat	Perahu Motor Motorboat
(1)	(2)	(3)	(4)
Banjit	1	-	-
Baradatu	1	-	-
Gunung Labuhan	-	-	-
kasui	1	-	-
Rebang Tangkas	1	-	-
Blambangan Umpu	2	-	-
Way tuba	1	-	-
Negeri Agung	1	-	-
Umpu Semenguk
Bahuga	1	-	-
Buay Bahuga	2	-	-
Bumi Agung	3	-	-
Pakuan Ratu	16	18	-
Negara Batin	25	21	-
Negeri Besar	29	20	-
Way Kanan	84	59	-

Catatan/Note: -

Sumber/Source: Dinas Perikanan Kabupaten Way Kanan/ Fishery Service of Way Kanan Regency

Tabel 5.6.4 Jumlah Alat Penangkapan Ikan Menurut Jenis di Kabupaten Way Kanan, 2021
Number of Inland Fishing Gear by Type of Gear in Way Kanan Regency, 2021

Jenis alat <i>Type of Gear</i>	Sungai <i>River</i>	Rawa <i>Swamp</i>	Genangan Air Lainnya <i>Others</i>
(1)	(2)	(3)	(4)
Jaring Insang (<i>Gills Net</i>)	86	64	32
Rawai (<i>Fishing Line</i>)	-	-	-
Pancing (<i>Nail</i>)	170	106	154
Bubu (<i>Tunnel Net</i>)	248	122	27
Jala Tebar (<i>Scattered Net</i>)	149	5	57
Serok (<i>Inlet</i>)	-	-	-
Sero (<i>Bow Net</i>)	-	-	-
Anco	-	-	-
Jumlah/Total	653	297	270

Catatan/Note: -

Sumber/Source: Dinas Perikanan Kabupaten Way Kanan/ Fishery Service of Way Kanan Regency

Tabel
Table 5.6.5

Produksi dan Nilai Produksi Perikanan Budidaya menurut Kecamatan dan Jenis Budaya, 2021
Production and Value of Cultivated Fishery Production by Subdistrict and Type of Culture, 2021

Kecamatan Subdistrict	Karamba/ Cage		Kolam Air Tenang/ Calm Pool	
	Volume Ton	Nilai Value (000 Rp)	Volume Ton	Nilai Value (000 Rp)
(1)	(2)	(3)	(4)	(5)
Banjit	-	-	132,54	2 717 070
Baradatu	-	-	48,90	85 575
Gunung Labuhan	-	-	20,16	302 400
kasui	-	-	102,51	2 123 494
Rebang Tangkas	-	-	55,78	996 201
Blambangan Umpu	-	-	22,42	453 106
Way tuba	-	-	34,96	716 595
Negeri Agung	-	-	25,18	530 450
Umpu Semenguk
Bahuga	-	-	340,25	5 784 250
Buay Bahuga	-	-	291,28	5 097 400
Bumi Agung	-	-	328,14	5 578 380
Pakuan Ratu	-	-	209,17	4 392 570
Negara Batin	-	-	140,22	2 103 300
Negeri Besar	-	-	57,61	1 181 005
Way Kanan	-	-	1 809,12	32 061 796

Lanjutan Tabel/*Continued Table* 5.6.5

Kecamatan <i>Subdistrict</i>	Tambak Intensif/ <i>Intensive Ponds</i>		Tambak Sederhana/ <i>Simple Pond</i>	
	Volume <i>Ton</i>	Nilai <i>Value</i> (000 Rp)	Volume <i>Ton</i>	Nilai <i>Value</i> (000 Rp)
(1)	(2)	(3)	(4)	(5)
Banjit	-	-	-	-
Baradatu	-	-	-	-
Gunung Labuhan	-	-	-	-
kasui	-	-	-	-
Rebang Tangkas	-	-	-	-
Blambangan Umpu	-	-	-	-
Way tuba	-	-	-	-
Negeri Agung	-	-	-	-
Umpu Semenguk
Bahuga	-	-	-	-
Buay Bahuga	-	-	-	-
Bumi Agung	-	-	-	-
Pakuan Ratu	-	-	-	-
Negara Batin	-	-	-	-
Negeri Besar	-	-	-	-
Way Kanan	-	-	-	-

Catatan/*Note*: -

Sumber/*Source*: Dinas Perikanan Kabupaten Way Kanan/ *Fishery Service of Way Kanan Regency*

Tabel
Table 5.6.6

Produksi dan Nilai Produksi Perikanan Tangkap di Perairan Umum menurut Kecamatan, 2021
Production and Value of Capture Fisheries in Public Waters by Subdistrict, 2021

Kecamatan Subdistrict	Sungai/ River		Rawa/Swamp		Genangan Air/Puddle	
	Volume Ton	Nilai Value (000 Rp)	Volume Ton	Nilai Value (000 Rp)	Volume Ton	Nilai Value (000 Rp)
(1)	(2)	(3)	(4)	(5)	(6)	
Banjit	4,43	79 740	-	-	1,00	15 000
Baradatu	1,04	18 720	-	-	-	-
Gunung Labuhan	-	-	-	-	-	-
kasui	6,70	120 600	-	-	-	-
Rebang Tangkas	3,25	58 500	-	-	-	-
Blambangan Umpu	2,36	42 480	-	-	1,20	18 000
Way tuba	1,85	33 300	-	-	1,10	16 500
Negeri Agung	6,30	113 400	-	-	1,50	22 500
Umpu Semenguk
Bahuga	2,30	41 400	-	-	1,06	15 900
Buay Bahuga	2,38	42 840	-	-	0,18	2 700
Bumi Agung	1,77	31 860	-	-	0,13	1 950
Pakuan Ratu	26,23	524 600	3,50	140 000	5,05	75 750
Negara Batin	56,20	1 124 000	5,75	230 000	3,45	51 750
Negeri Besar	49,82	896 760	8,50	340 000	4,54	68 100
Way Kanan	164,63	3 128 200	17,75	710 000	19,21	288 150

Catatan/Note: -

Sumber/Source: Dinas Perikanan Kabupaten Way Kanan/ Fishery Service of Way Kanan Regency

Tabel
Table 5.6.7

Produksi dan Nilai Produksi Perikanan Tangkap menurut Kabupaten / Kota dan Jenis Penangkapan di Kabupaten Way Kanan Tahun, 2021
Production and Value of Capture Fisheries by Regency / City and Type of Catching in Way Kanan Regency, 2021

Kecamatan Subdistrict	Perikanan Tangkap di Laut <i>Sea Capture Fisheries</i>		Perikanan Perairan Umum Daratan <i>Mainland Public Aquatic Fisheries</i>		Perikanan Tangkap <i>Capture Fisheries</i>	
	Volume Ton	Nilai Value (000 Rp)	Volume Ton	Nilai Value (000 Rp)	Volume Ton	Nilai Value (000 Rp)
(1)	(2)	(3)	(4)	(5)	(6)	
Banjit	-	-	5,43	94 740	-	-
Baradatu	-	-	1,04	18 720	-	-
Gunung Labuhan	-	-	-	-	-	-
kasui	-	-	6,70	120 600	-	-
Rebang Tangkas	-	-	3,25	58 500	-	-
Blambangan Umpu	-	-	3,56	60 480	-	-
Way tuba	-	-	2,95	49 800	-	-
Negeri Agung	-	-	7,80	135 900	-	-
Umpu Semenguk
Bahuga	-	-	3,36	57 300	-	-
Buay Bahuga	-	-	2,56	45 540	-	-
Bumi Agung	-	-	1,90	33 810	-	-
Pakuan Ratu	-	-	34,78	740 350	-	-
Negara Batin	-	-	65,40	1 405 750	-	-
Negeri Besar	-	-	62,86	1 304 860	-	-
Way Kanan	-	-	201,59	4 126 350	-	-

Catatan/Note: -

Sumber/Source: Dinas Perikanan Kabupaten Way Kanan/ Fishery Service of Way Kanan Regency

BAB VI

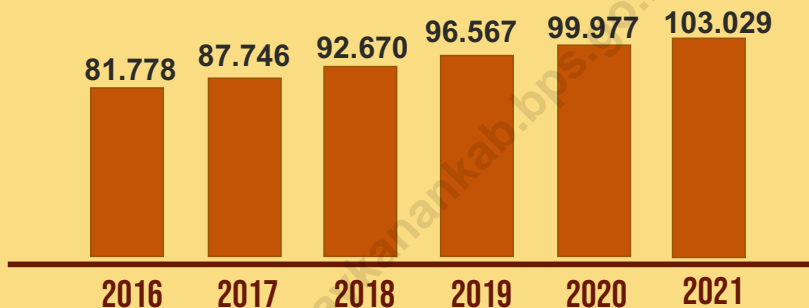
Chapter

INDUSTRI, PERTAMBANGAN, DAN ENERGI

Industry, Mining, and Energy

JUMLAH PELANGGAN LISTRIK DI KABUPATEN WAY KANAN

Number of Electricity Customers in Way Kanan Regency



PRODUKSI LISTRIK

Electricity Production

2021

“Produksi Listrik pada Cabang/Ranting PLN di Kabupaten Way Kanan Tahun 2021 sebesar 98.585.298 Kwh.”

“Electricity Production of PLN Branch in Way Kanan Regency in 2021 is 98.585298 Kwh”

Sumber/Source :
PT. PLN (Persero) UID Lampung /
State Electricity Company Pinrang UID Lampung

PENJELASAN TEKNIS

1. **Industri manufaktur** adalah suatu kegiatan ekonomi yang melakukan kegiatan mengubah suatu barang dasar secara mekanis, kimia, atau dengan tangan sehingga menjadi barang jadi/setengah jadi, dan atau barang yang kurang nilainya menjadi barang yang lebih tinggi nilainya, dan sifatnya lebih dekat kepada pemakai akhir. Termasuk dalam kegiatan ini adalah jasa industri dan pekerjaan perakitan.
2. **Jasa industri** adalah kegiatan industri yang melayani keperluan pihak lain. Pada kegiatan ini bahan baku disediakan oleh pihak lain sedangkan pihak pengolah hanya melakukan pengolahannya dengan mendapat imbalan sebagai balas jasa (upah maklon).
3. **Perusahaan atau usaha industri** adalah suatu unit (kesatuan) usaha yang melakukan kegiatan ekonomi, bertujuan menghasilkan barang atau jasa, terletak pada suatu bangunan atau lokasi tertentu, dan mempunyai catatan administrasi tersendiri mengenai produksi dan struktur biaya serta ada seorang atau lebih yang bertanggung jawab atas usaha tersebut.
4. **Industri manufaktur** dikelompokkan ke dalam 4

TECHNICAL NOTES

1. **Manufacturing industry** is defined as an economic activity processing basic goods mechanically, chemicals or manually into final or intermediate goods. It is also defined as processing of lower value goods into higher value goods as final or intermediate products. The activities also include services for manufacturing and assembling.
2. **Services for manufacturing** is defined as a manufacturing activity which serving other manufacturing establishments. In this case, raw materials are supplied by others while the workers are paid as a compensation for processing raw materials.
3. **Manufacturing establishment** is defined as a production unit engaged in economic activity, producing goods or services, located in a building or in a certain location, keeping a business record concerning the production and cost structure, and having a person or more that are responsible to those activities.
4. **Manufacturing industries** are categorized into four groups, based

golongan berdasarkan Jumlah pekerja, yaitu: industri besar (100 orang pekerja atau lebih), industri sedang/menengah (20–99 orang pekerja), industri kecil (5–19 orang pekerja), dan industri mikro (1–4 orang pekerja).

on the number of employees: large scale manufacturing (100 employees or more), medium scale manufacturing (20–99 employees), small scale manufacturing (5–19 employees), and micro industry (1–4 employees).

5. **CV/Firma** adalah suatu persekutuan yang didirikan oleh seorang atau beberapa orang yang mempercayakan uang atau barang kepada seorang atau beberapa orang yang menjalankan perusahaan dan bertindak sebagai pemimpin.

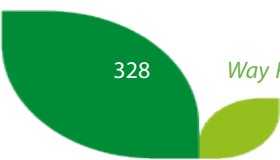
5. **Kommanditgesellschaft/ Firma** is organization founded by one or more person which trusted their money or shares to their leader.

6. **Pelanggan** adalah individu atau kelompok, baik rumah tangga, perusahaan atau institusi non profit yang membeli air bersih dari perusahaan air bersih

6. **Customers** are individuals or groups, whether household, company or non-profit institutions that buy water supply from water supply establishment.

7. **Air disalurkan** adalah volume air bersih dari perusahaan air bersih.

7. **Distributed water** is the volume of water supply from water supply establishment.



ULASAN**DESCRIPTION****Listrik**

Perusahaan Listrik Negara (PLN) adalah Perusahaan Umum Milik Negara yang mempunyai aktivitas kegiatan pembangkitan, transmisi, dan distribusi tenaga listrik. Dalam proses distribusi listrik, PLN menjual listrik kepada rumah tangga maupun unit usaha.

Adapun jumlah listrik terjual adalah Jumlah listrik yang disalurkan kepada para pelanggan. Pelanggan tersebut dapat berupa; (1) rumah tangga, (2) layanan sosial, (3) bisnis, (4) industri, (5) kantor pemerintah/ JPU, (6) taksi, (7) curah dan (8) multiguna. Jumlah produksi listrik PLN di Kabupaten Way Kanan tahun 2021 tercatat sebanyak 98.585.298 Kwh. Sedangkan tenaga listrik yang terjual sebanyak 80.084.586 Kwh.

Air

Perusahaan air bersih adalah perusahaan yang mempunyai aktivitas dalam penampungan, penjernihan, dan penyaluran air baku atau air bersih dari terminal air melalui saluran kepada rumah tangga, perusahaan industri atau pengguna komersial lainnya. Jumlah pelanggan air bersih di Kabupaten Way Kanan pada tahun 2021 adalah sebanyak 550 pelanggan.

Electricity

State Electricity Company (PLN) is a State owned company that has activities for Electricity production, transmission and electricity distribution. In distribution processing, PLN sell Electricity to household customer and also establishment units.

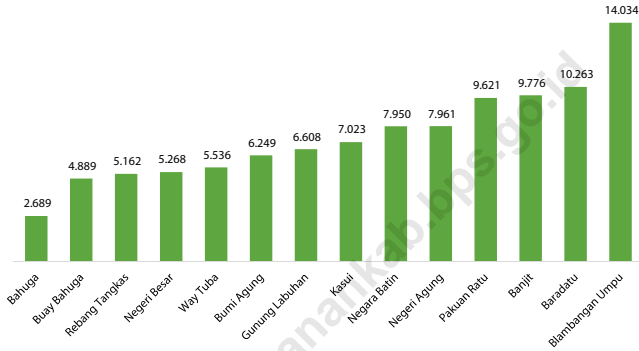
Sold Electricity is total Electricity distributed to customer. Such registration can be in the form of; (1) households, (2) social services, (3) businesses, (4) industries, (5) government offices/ public prosecutors, (6) taxis, (7) bulk and (8) multipurpose. The amount of PLN electricity production of Way Kanan Regency in 2021 is 98,585,298 Kwh. While the electric power sold is 80,084,586 Kwh.

Water

The water supply company (PDAM) is a company with several activities such as the collection and purification of water and the distribution of water to households, industries, and other commercial users. The number of water customers in Way Kanan Regency in 2021 is 550 customers.

Gambar 6.1
Figures

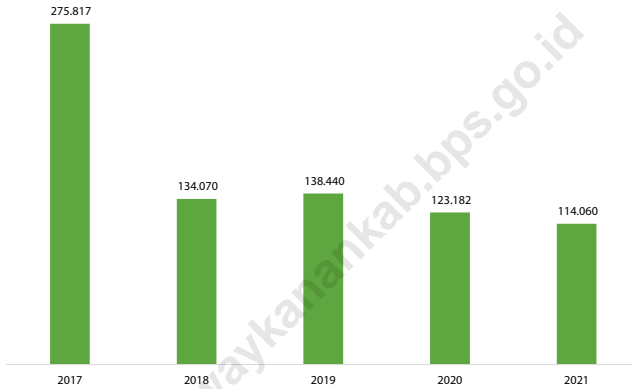
Jumlah Pelanggan Listrik Menurut Kecamatan di Kabupaten Way Kanan, 2021
Electricity Customers by Subdistrict in Way Kanan Regency, 2021



Sumber/Source: PT PLN (Persero) UID Lampung/State Electricity Company UID Lampung

Gambar 6.2
Figures

Jumlah Air bersih (m³) yang Disalurkan Menurut Jenis konsumen di kabupaten way Kanan, 2016–2021
Number of Clean Water (m³) Distributed by Type of Customers in way kanan Regency , 2016–2021



Sumber/Source: Dinas Pekerjaan Umum Kabupaten Way Kanan / Public Work Service of Way Kanan Regency

6.1 INDUSTRI INDUSTRY

Tabel 6.1.1 Jumlah Perusahaan dan Tenaga Kerja di Sektor Industri menurut Jenis Industri di Kabupaten Way Kanan, 2021
Number of Establishments and Workers Engaged in the Industrial Sector by Type of Industry in Way Kanan Regency, 2021

Jenis Industri <i>Type of Industry</i>	Banyaknya Perusahaan <i>Number of Establishment</i>	Tenaga Kerja <i>Workers Engaged</i>
(1)	(2)	(3)
Industri Makanan & Minuman/ <i>Foods and Beverages Industry</i>	2 164	6 492
Industri Tekstil/ <i>Textile Industry</i>	64	192
Industri Pakaian Jadi/ <i>Garment Industry</i>	315	945
Industri Kayu, Barang dari Kayu dan Gabus dan Barang dari Bambu dan Rotan/ <i>Wood and Other Products Industries</i>	177	531
Industri Percetakan & Reproduksi media/ <i>Paper and Printing Products Industries</i>	24	72
Industri Karet barang dari karet/ <i>Rubber Products Industries</i>	2	16
Industri Barang Galian Bukan Logam/ <i>Non-Metalic Quarr Products Industries</i>	210	630
Industri Barang Logam, Bukan Mesin/ <i>Basic Metal Industries</i>	101	303
Industri Furniture/ <i>Furniture</i>	265	795
Industri Pengolahan Lainnya/ <i>Other Manufacturing Products</i>	11	33
Industri Jasa Reparasi/ <i>Repair Services Industry</i>	485	1 455
Jumlah/Total	3 818	11 464

Catatan/Note: -

Sumber/Source: Dinas Perindustrian dan Perdagangan Kabupaten Way Kanan/ *Department of Industry and Trade of Way Kanan Regency*

6.2 ENERGI ENERGY

Tabel
Table 6.2.1

Daya Terpasang, Produksi, dan Distribusi Listrik PT. PLN (Persero) pada Cabang/Ranting PLN Menurut Kecamatan di Kabupaten Way Kanan, 2021
Installed Electricity Power, Production, and Distribution of PT. PLN (Persero) at PLN Branch by Subdistrict in Way Kanan Regency, 2021

Kecamatan Subdistrict	Daya Terpasang Installed Electricity Power (KW)	Produksi Listrik Electricity Production (KWh)	Listrik Terjual Electricity Sold (KWh)	Dipakai Sendiri Own Used (KWh)	Susut/ Hilang Shrinkage/ Lost (KWh)
(1)	(2)	(3)	(4)	(5)	(6)
Banjit	8 356 823	9 355 532	7 599 855	81 987	1 673 690
Baradatu	8 770 834	9 819 021	7 976 364	86 049	1 756 608
Gunung Labuhan	5 646 601	6 321 416	5 135 126	55 398	1 130 891
Kasui	6 003 161	6 720 588	5 459 389	58 896	1 202 303
Rebang Tangkas	4 413 687	4 941 158	4 013 891	43 302	883 966
Blambangan Umpu	11 996 290	13 429 946	10 909 656	117 693	2 402 597
Way Tuba	4 731 946	5 297 453	4 303 322	46 424	947 707
Negeri Agung	6 803 825	7 616 938	6 187 529	66 751	1 362 659
Umpu Semenguk
Bahuga	2 298 035	2 572 669	2 089 877	22 546	460 247
Buay Bahuga	4 178 411	4 677 766	3 799 927	40 993	836 845
Bumi Agung	5 342 929	5 981 456	4 858 964	52 418	1 070 073
Pakuan Ratu	8 222 771	9 205 460	7 477 945	80 673	1 646 843
Negara Batin	6 795 618	7 607 751	6 180 065	66 670	1 361 015
Negeri Besar	4 500 319	5 038 144	4 092 676	44 152	901 317
Way Kanan	88 061 250	98 585 298	80 084 586	863 951	17 636 761

Catatan/Note: -

Sumber/Source: PT PLN (Persero) UID Lampung/State Electricity Company UID Lampung

Tabel
Table 6.2.2**Jumlah Pelanggan Listrik Menurut Kecamatan di Kabupaten Way Kanan, 2017–2021**
Number of Electricity Customers by Subdistrict in Way Kanan Regency, 2017–2021

Kecamatan Subdistrict	2017	2018	2019	2020	2021
(1)	(2)	(3)	(4)	(5)	(6)
Banjit	8 327	8 794	9 164	9 487	9 776
Baradatu	8 740	9 230	9 618	9 958	10 263
Gunung Labuhan	5 627	5 942	6 192	6 411	6 608
Kasui	5 982	6 317	6 583	6 815	7 023
Rebang Tangkas	4 398	4 645	4 840	5 010	5 162
Blambangan Umpu	11 953	12 624	13 155	13 619	14 034
Way Tuba	4 715	4 980	5 189	5 372	5 536
Negeri Agung	6 779	7 160	7 461	7 725	7 961
Umpu Semenguk
Bahuga	2 290	2 418	2 520	2 609	2 689
Buay Bahuga	4 163	4 397	4 582	4 744	4 889
Bumi Agung	5 324	5 623	5 859	6 065	6 249
Pakuan Ratu	8 193	8 653	9 017	9 336	9 621
Negara Batin	6 771	7 151	7 452	7 715	7 950
Negeri Besar	4 484	4 736	4 935	5 111	5 268
Way Kanan	87 746	92 670	96 567	99 977	103 029

Catatan/Note: -

Sumber/Source: PT PLN (Persero) UID Lampung/State Electricity Company UID Lampung

Tabel 6.2.3 Jumlah Pelanggan dan Air yang Disalurkan Menurut Kecamatan di Kabupaten Way Kanan, 2021
Number of Customers and Distributed Water by Subdistrict in Way Kanan Regency, 2021

Kecamatan Subdistrict	Pelanggan Number of Customers	Air Disalurkan Distributed Water (m ³)	Nilai Value (Rp)
(1)	(2)	(3)	(4)
Banjit	95	20 520	1 655 000
Baradatu	150	36 000	13 738 000
Gunung Labuhan	-	-	-
Kasui	175	35 700	7 300 000
Rebang Tangkas	-	-	-
Blambangan Umpu	130	21 840	9 970 000
Way Tuba	-	-	-
Negeri Agung	-	-	-
Umpu Semenguk	-	-	-
Bahuga	-	-	-
Buay Bahuga	-	-	-
Bumi Agung	-	-	-
Pakuan Ratu	-	-	-
Negara Batin	-	-	-
Negeri Besar	-	-	-
Way Kanan	550	114 060	32 663 000

Catatan/Note: -

Sumber/Source: Dinas Pekerjaan Umum Kabupaten Way Kanan / Public Work Service of Way Kanan Regency

Tabel
Table 6.2.4**Jumlah Pelanggan PAB Menurut Jenis Konsumen di Kabupaten Way Kanan, 2017–2021**
Number of Water Customers by Type of Customers in Way Kanan regency, 2017–2021

Kecamatan Subdistrict	2017	2018	2019	2020	2021
(1)	(2)	(3)	(4)	(5)	(6)
Sosial/Social					
Umum/ <i>Public</i>	-	-	-	-	-
Khusus/ <i>Exclusive</i>	-	-	-	-	-
Non Niaga/ Non Trading					
Rumah Tangga/ <i>Household</i>	1 256	930	558	558	550
Instansi Pemerintah/ <i>Government Institution</i>	-	-	-	-	-
Niaga/ Trading					
Kecil/ <i>Small</i>	-	-	-	-	-
Besar/ <i>Big</i>	-	-	-	-	-
Khusus/ Exclusive					
Pelabuhan/ <i>Port</i>	-	-	-	-	-
Lainnya/ <i>Others</i>	-	-	-	-	-
Jumlah/Total	1 256	930	930	558	550

Catatan/Note: -

Sumber/Source: Dinas Pekerjaan Umum Kabupaten Way Kanan / *Public Work Service of Way Kanan Regency*

Tabel
Table 6.2.5**Jumlah Air bersih (m³) yang Disalurkan Menurut Jenis konsumen di kabupaten way Kanan, 2017–2021**
Number of Clean Water (m³) Distributed by Type of Customers in way kanan Regency , 2017–2021

Kecamatan Subdistrict	2017	2018	2019	2020	2021
(1)	(2)	(3)	(4)	(5)	(6)
Sosial/Social					
Umum/ <i>Public</i>	-	-	-	-	-
Khusus/ <i>Exclusive</i>	-	-	-	-	-
Non Niaga/ Non Trading					
Rumah Tangga/ <i>Household</i>	275 817	134 070	138 440	123 182	114 060
Instansi Pemerintah/ <i>Government Institution</i>	-	-	-	-	-
Niaga/ Trading					
Kecil/ <i>Small</i>	-	-	-	-	-
Besar/ <i>Big</i>	-	-	-	-	-
Khusus/ Exclusive					
Pelabuhan/ <i>Port</i>	-	-	-	-	-
Lainnya/ <i>Others</i>	-	-	-	-	-
Jumlah/Total	275 817	134 070	138 440	123 182	114 060

Catatan/Note: -

Sumber/Source: Dinas Pekerjaan Umum Kabupaten Way Kanan / *Public Work Service of Way Kanan Regency*

BAB VII

Chapter

PARIWISATA

Tourism

PADA TAHUN 2021

29,30

WISATAWAN DI WAY KANAN

MENGUNJUNGI

WISATA TIRTA



In 2021
93,06% of Tourists on Way Kanan
visit Water Tourism



Tabik
Puun!!!

PAKUAN RATU

KECAMATAN DENGAN
KUNJUNGAN WISATAWAN

TERBANYAK

SEBESAR **70,69%**

Subdistrict with Most Tourist Visits
are Pakuan Ratu, 70,69%

PENYEDIAAN AKOMODASI

Accommodation

JUMLAH HOTEL

Number of Hotels

11



2021

JUMLAH KAMAR

Number of Rooms

161



Sumber/Source: Dinas Kepemudaan, Olahraga dan Pariwisata Kabupaten Way Kanan
Youth, Sport, and Tourism Service of Way Kanan Regency

PENJELASAN TEKNIS

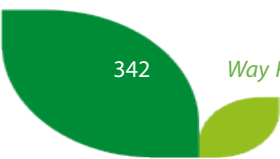
1. **Wisatawan mancanegara (wisman)** ialah setiap pengunjung yang mengunjungi suatu negara di luar tempat tinggalnya, didorong oleh satu atau beberapa keperluan tanpa bermaksud memperoleh penghasilan di tempat yang dikunjungi dan lamanya kunjungan tersebut tidak lebih dari satu tahun (12 bulan). Definisi ini mencakup 2 (dua) kategori wisatawan mancanegara, yaitu:
 - a. **Wisatawan (turis)** ialah setiap pengunjung seperti definisi di atas yang tinggal paling sedikit 24 jam, akan tetapi tidak lebih dari 1 (satu) tahun di tempat yang dikunjungi, dengan maksud antara lain: berlibur, rekreasi, olah raga, bisnis, menghadiri pertemuan, studi, dan kunjungan dengan alasan kesehatan.
 - b. **Excursionist** ialah setiap pengunjung seperti definisi di atas yang tinggal kurang dari 24 jam di tempat yang dikunjungi (termasuk "Cruise passengers"). Cruise Passengers ialah setiap pengunjung yang tiba di suatu negara di mana mereka tidak menginap di akomodasi yang tersedia di negara tersebut, misalnya dengan kapal laut.

TECHNICAL NOTES

1. *1. An International Visitor is any person visiting a country other than his usual place of residence for any reason other than for earning income in the country visited, and the length of stay is no more than one year (12 months). This definition covers two categories of foreign visitors, namely:*
 - a. *"Tourist" is any visitor staying for at least 24 hours, but no more than one year, in the country visited, with the intention of visiting, and for any of these purposes: Pleasure, recreation and sports, Business, visiting friends and relatives, missions, attending meetings, conferences, visit for health reasons and study.*
 - b. *"Excursionist" is any visitor staying less than 24 hours in the country visited including, "Cruise Passengers", i.e. visitors arriving in a country without staying in any accommodation available in the visited country.*

3.

3. **Akomodasi** ialah suatu usaha yang menggunakan suatu bangunan atau sebagian bangunan yang disediakan secara khusus, dan setiap orang dapat menginap, makan serta memperoleh pelayanan dan fasilitas lainnya dengan pembayaran. Akomodasi dibedakan antara hotel dan akomodasi lainnya. Ciri khusus dari hotel adalah mempunyai restoran yang berada di bawah manajemen hotel tersebut
4. **Hotel** adalah penyediaan akomodasi secara harian berupa kamar-kamar di dalam satu bangunan yang dapat dilengkapi dengan jasa pelayanan makan dan minum, kegiatan hiburan dan atau fasilitas lainnya. Hotel terdiri dari hotel berbintang dan hotel non- bintang.
5. **Hotel** bintang adalah usaha penyediaan jasa pelayanan penginapan, makan minum serta jasa lainnya bagi umum dengan menggunakan sebagian atau seluruh bangunan. Usaha ini dikelola secara komersial serta memenuhi ketentuan persyaratan sebagai hotel bintang (termasuk berlian) yang ditetapkan dalam surat keputusan instansi yang membinanya. Misalnya hotel bintang lima, hotel bintang empat dan seterusnya.
3. **Accommodation** is an establishment using a building or a part of a building, prepared commercially for any person to stay, eat and obtain service as well as other facilities. Accommodation is segregated into hotel and other accommodations. The special characteristic of hotel is having a restaurant under hotel management.
4. **Hotel** is a daily supply of accommodation rooms within a building which can be equipped with eating and drinking services, entertainment activities and/or other facilities. Hotel consists of a classified hotel and a non-classified hotel
5. **A star hotel** is the business of providing an accommodation, eating and drinking as well as other services for the public by using a building or a part of a building. It is managed commercially and meets specified requirements as a star hotel (including diamonds) set forth in the decree of fostering agency. For example, five star hotel, four star hotel, and so on.



ULASAN

Di tahun 2021 Kabupaten Way Kanan memiliki 11 buah hotel, yaitu 8 di Kecamatan Baradatu, 1 hotel di Kecamatan Blambangan Umpu dan 2 hotel di Kecamatan Umpu Semenguk. Dari 11 hotel tersebut 10 diantaranya merupakan hotel non-bintang dan 1 lainnya adalah hotel bintang 2. Jika dibandingkan dengan tahun sebelumnya, tidak terjadi perubahan jumlah hotel di Kabupaten Way Kanan.

Way Kanan pun memiliki objek wisata yang terdiri dari Wisata Tirta/Marina, Wisata Alam/Agrowisata, Wisata Sejarah, dan Wisata Buatan. Tempat wisata yang paling banyak dikunjungi yaitu Wisata Tirta/Marina dengan jumlah pengunjung sebanyak 10.000.

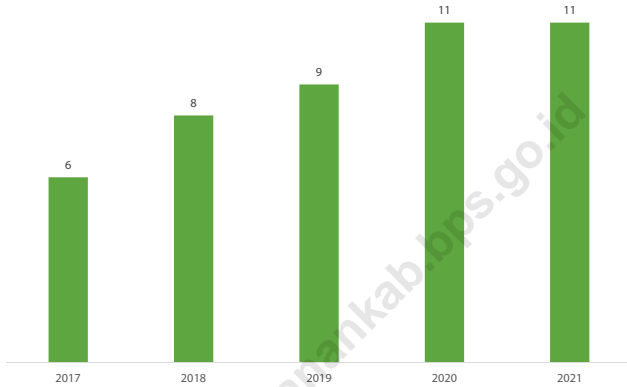
DESCRIPTION

In 2021 Way Kanan has 11 hotels, 8 in Baradatu Subdistrict, 1 hotel in Blambangan Umpu Subdistrict and 2 others hotel in Umpu Semenguk Subdistrict. From the 11 existing hotels, 10 of them are non-star hotels and the other one is a 2-star hotel. When compared to the previous year, there was no change in the number of hotels in Way Kanan Regency.

Way Kanan also has tourism object which consist of Water Tourism, Agrotourism, Historical Tourism, and Artificial Tourism. The most visited tourism object is water tourism with a total 10,000 visitors.

Gambar 7.1
Figures

Jumlah Akomodasi Hotel di Kabupaten Way Kanan, 201-2021
Number of Hotel Accomodations in Way Kanan Regency, 2017-2021



Sumber/Source: Badan Pusat Statistik Kabupaten Way Kanan/BPS-Statistic of Way Kanan Regency

Tabel
Table 7.1

Jumlah Objek Wisata dan Pengunjung menurut Kecamatan dan Jenis Objek Wisata di Kabupaten Way Kanan, 2021
Number of Tourism Object and Visitors by Subdistrict and Type of Tourism Object in Way Kanan Regency, 2021

Kecamatan Subdistrict	Wisata Tirta/Marina Water Tourism		Wisata Alam/Agrowisata Agrotourism	
	Jumlah Objek Wisata Number of Tourism Object	Pengunjung Visitors	Jumlah Objek Wisata Number of Tourism Object	Pengunjung Visitors
(1)	(2)	(3)	(4)	(5)
Banjit	5	5 000	-	-
Baradatu	1	-	-	-
Gunung Labuhan	-	-	-	-
Kasui	3	3 000	-	-
Rebang Tangkas	1	-	-	-
Blambangan Umpu	-	-	-	-
Way Tuba	-	-	-	-
Negeri Agung	1	-	-	-
Umpu Semenguk	2	2 000	-	-
Bahuga	-	-	-	-
Buay Bahuga	-	-	-	-
Bumi Agung	-	-	-	-
Pakuan Ratu	-	-	-	-
Negara Batin	-	-	-	-
Negeri Besar	-	-	-	-
Way Kanan	13	10 000	-	-

Catatan/Note: -

Sumber/SOURCE: Dinas Kepemudaan, Olahraga dan Pariwisata Kabupaten Way Kanan/ Youth, Sport, and Tourism Service of Way Kanan Regency

Lanjutan Tabel/*Continued Table 7.1*

Kecamatan <i>Subdistrict</i>	Wisata Sejarah <i>Historical Tourism</i>		Wisata Buatan <i>Artificial Tourism</i>	
	Jumlah Objek Wisata <i>Number of Tourism Object</i>	Pengunjung <i>Visitors</i>	Jumlah Objek Wisata <i>Number of Tourism Object</i>	Pengunjung <i>Visitors</i>
(1)	(6)	(7)	(8)	(9)
Banjit	-	-	-	-
Baradatu	-	-	-	-
Gunung Labuhan	-	-	-	-
Kasui	-	-	-	-
Rebang Tangkas	-	-	-	-
Blambangan Umpu	-	-	-	-
Way Tuba	-	-	-	-
Negeri Agung	-	-	-	-
Umpu Semenguk	1	-	-	-
Bahuga	-	-	-	-
Buay Bahuga	-	-	-	-
Bumi Agung	-	-	-	-
Pakuan Ratu	-	-	1	24 118
Negara Batin	-	-	-	-
Negeri Besar	-	-	-	-
Way Kanan	1	-	1	24 118

Catatan/*Note*: -Sumber/*Source*: Dinas Kepemudaan, Olahraga dan Pariwisata Kabupaten Way Kanan/ *Youth, Sport, and Tourism Service of Way Kanan Regency*

Tabel
Table 7.2**Jumlah Akomodasi Hotel Menurut Kecamatan di Kabupaten Way Kanan, 2017-2021**
Number of Hotel Accomodations by Subdistrict in Way Kanan Regency, 2017-2021

Kecamatan Subdistrict	2017	2018	2019	2020	2021
(1)	(2)	(3)	(4)	(5)	(6)
Banjit	-	-	-	-	-
Baradatu	4	6	6	8	8
Gunung Labuhan	-	-	-	-	-
Kasui	-	-	-	-	-
Rebang Tangkas	-	-	-	-	-
Blambangan Umpu	1	1	1	1	1
Way Tuba	-	-	-	-	-
Negeri Agung	-	-	-	-	-
Umpu Semenguk	1	1	2	2	2
Bahuga	-	-	-	-	-
Buay Bahuga	-	-	-	-	-
Bumi Agung	-	-	-	-	-
Pakuan Ratu	-	-	-	-	-
Negara Batin	-	-	-	-	-
Negeri Besar	-	-	-	-	-
Way Kanan	6	8	9	11	11

Catatan/Note: -

Sumber/Source: Updating Direktori Usaha Jasa Pariwisata Badan Pusat Statistik Kabupaten Way Kanan/ *Updating Directory of Tourism Services BPS-Statistic of Way Kanan Regency*

Tabel
Table 7.3**Jumlah Hotel dan Akomodasi Lainnya Menurut Kecamatan di Kabupaten Way Kanan, 2021**
Number of Hotel and Other Accomodations by Subdistrict in Way Kanan Regency, 2021

Kecamatan Subdistrict	Hotel/ Hotels	Pondok Wisata Home stay
(1)	(2)	(3)
Banjit	-	6
Baradatu	8	-
Gunung Labuhan	-	-
Kasui	-	-
Rebang Tangkas	-	-
Blambangan Umpu	1	4
Way Tuba	-	-
Negeri Agung	-	-
Umpu Semenguk	2	2
Bahuga	-	-
Buay Bahuga	-	-
Bumi Agung	-	-
Pakuan Ratu	-	-
Negara Batin	-	-
Negeri Besar	-	-
Way Kanan	11	12

Catatan/Note: -

Sumber/Source: Dinas Kepemudaan, Olahraga dan Pariwisata Kabupaten Way Kanan/ Youth, Sport, and Tourism Service of Way Kanan Regency

Tabel
Table 7.4

Jumlah Hotel dan Jumlah Kamar Menurut Klasifikasi di Kabupaten Way Kanan, 2021
Number of Hotel and Rooms by Hotel Classification in Way Kanan Regency, 2021

Klasifikasi Hotel <i>Hotel Classification</i>	Hotel <i>Hotels</i>	Kamar <i>Rooms</i>
(1)	(2)	(3)
Hotel Bintang 5	-	-
Hotel Bintang 4	-	-
Hotel Bintang 3	-	-
Hotel Bintang 2	1	22
Hotel Bintang 1	-	-
Hotel Bintang	-	-
Non Bintang	10	139
Lainnya	-	-
Jumlah/Total	11	161

Catatan/Note: -

Sumber/Source: Dinas Kepemudaan, Olahraga dan Pariwisata Kabupaten Way Kanan/ *Youth, Sport, and Tourism Service of Way Kanan Regency*

Tabel
Table 7.5**Jumlah Rumah Makan¹/Restoran Menurut Kecamatan di Kabupaten Way Kanan, 2017–2021**
Number of Restaurants¹ by Subdistrict in Way Kanan Regency, 2017–2021

Kecamatan Subdistrict	2017	2018	2019	2020	2021
(1)	(2)	(3)	(4)	(5)	(6)
Banjit	15	15
Baradatu	27	26
Gunung Labuhan	-	2
Kasui	6	6
Rebang Tangkas	4	3
Blambangan Umpu	45	121
Way Tuba	15	15
Negeri Agung	-	2
Umpu Semenguk	2
Bahuga	-	-
Buay Bahuga	1	1
Bumi Agung	4	4
Pakuan Ratu	15	14
Negara Batin	3	3
Negeri Besar	-	-
Way Kanan	135	214

Catatan/Note: ¹ Rumah Makan/Restoran yang Tercatat Sebagai Wajib Pajak pada Badan Pendapatan Daerah/ *Restaurants that are Registered as Taxpayers at the Department of Regional Revenue of Way Kanan Regency*

Sumber/Source: Dinas Perindustrian dan Perdagangan Kabupaten Way Kanan/ *Department of Industry and Trade of Way Kanan Regency*

BAB VIII

Chapter VIII

TRANSPORTASI & KOMUNIKASI

Transportation & Communication

Panjang Jalan di Kabupaten Way Kanan
sudah diaspal
*Road surface in Way Kanan
Regency Already Paved*

56,20%

Panjang Jalan Kab.
Way Kanan Tahun 2021

*Length of Roads by Way Kanan Regency
in 2020*

2 352,90km

Kondisi Jalan
di Kabupaten Way Kanan

Condition of roads in Way Kanan Regency

19,73% Baik/Good

31,99% Sedang/Moderate

35,52% Rusak
Damaged

12,77% Rusak Berat/
Severely Damage

Sumber: Dinas Pekerjaan Umum Kabupaten Way Kanan
Source : Public Work Service of Way Kanan Regency

PENJELASAN TEKNIS

1. Data transportasi dan komunikasi meliputi :
 - a. Panjang Jalan
 - b. Angkutan Darat
 - c. Angkutan Laut
 - d. Pos dan Telekomunikasi
2. **Kendaraan bermotor** adalah setiap kendaraan yang digerakkan oleh peralatan teknik yang ada pada kendaraan tersebut, biasanya digunakan untuk angkutan orang atau barang di atas jalan raya selain kendaraan yang berjalan di atas rel. Kendaraan bermotor yang dicatat adalah semua jenis kendaraan kecuali kendaraan bermotor TNI/ Polri dan Korps Diplomatik.
3. **Mobil penumpang** adalah setiap kendaraan bermotor yang dilengkapi dengan tempat duduk untuk sebanyak Jumlah delapan orang, tidak termasuk tempat duduk untuk pengemudi, baik dilengkapi atau tidak dilengkapi bagasi.
4. **Mobil bis** adalah setiap kendaraan bermotor yang dilengkapi dengan tempat duduk untuk lebih dari delapan orang, tidak termasuk tempat duduk untuk pengemudi, baik dilengkapi atau tidak dilengkapi bagasi.

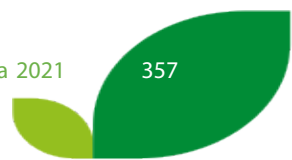
TECHNICAL NOTES

1. *Data on transportations and communications include:*
 - a. *Length of Road*
 - b. *Land Transport*
 - c. *Sea Transport*
 - d. *Pos and Telecommunications*
2. **Motor vehicles** are any vehicle that is driven by the existing technical equipment on the vehicle, normally used to transport people or goods on the road other than vehicle that runs on the rails. Motor vehicles recorded are all types of vehicle except motor vehicles owned by TNI/police and the Diplomatic Corps.
3. **Passenger automobile** is any motorized vehicle equipped with seating for as many as eight people, not including seat for the driver, either equipped or not equipped with luggage.
4. **Bus** is any motor vehicles equipped with seating for more than eight people, not including seat for the driver, either equipped or not equipped with luggage.

5. **Mobil truk** adalah setiap kendaraan bermotor yang digunakan untuk angkutan barang, selain mobil penumpang, mobil bis dan kendaraan bermotor roda dua.
 6. Data panjang jalan bersumber dari Dinas Pekerjaan Umum Kecamatan, diolah dari daftar PJ-II/5.
 7. **Kunjungan kapal** adalah kapal yang datang di pelabuhan baik untuk berlabuh di perairan maupun bersandar di dermaga.
 8. **Kantor Pos** adalah pemberi pelayanan pengiriman barang, uang, dsb, dari suatu tempat ke tempat yang lain. Pengguna pelayanan biasanya diharuskan menempel perangko yang cukup pada sampul surat, kartu pos, pos wesel, warkat pos, paket dsb. Rumah pos berfungsi sama seperti kantor pos dan kantor pos pembantu, bedanya rumah pos biasanya terletak di daerah terpencil.
 9. **Telekomunikasi** adalah setiap pemancaran, pengiriman dan atau penerimaan dari setiap informasi dalam bentuk tanda-tanda, isyarat, tulisan, gambar, suara dan bunyi melalui sistem kawat, optik, radio atau sistem elektromagnetik lainnya.
5. *Truck is any motor vehicles used to transport goods, other than passenger cars, buses and two-wheel motor vehicles.*
 6. *Road length data derived from the Office of Subdistrict Public Works, compiled from the questionnaires PJ-II/5.*
 7. **Ship call** *is a ship arriving at a port either for docking or berthing.*
 8. **Post office** *is an establishment dealing with the delivery of goods, letters, money, etc. from one place to another place. Service users usually put postage stamps on the envelope and postcard or are charged with amount of money in obtaining services such as money order, aerogramme, package post, etc. A mailing house has the same function as post office and auxiliary post office. It is usually located in remote areas.*
 9. **Telecommunication** *includes every transmitting, delivering and or receiving from every information of marking, signal, article, picture, sound and voice through strand or wire system, optic, radio or other electromagnetic system.*

10. **Internet** adalah sebuah jaringan komputer publik di seluruh dunia. Internet menyediakan akses ke sejumlah layanan komunikasi termasuk World Wide Web dan membawa email, berita, hiburan dan file data.
10. **The internet** is worldwide public computer network. It provides access to a number of communication services including the World Wide Web and carries e-mail, news, entertainment and data files

<https://waykanankab.bps.go.id>



ULASAN

Transportasi menjadi hal yang sangat penting dalam pembangunan suatu wilayah, baik pembangunan di sektor ekonomi, sosial, maupun pendidikan. Transportasi yang baik tentunya akan menekan biaya produksi, memudahkan akses dalam mendapatkan barang ataupun menjual barang, serta memperlancar mobilisasi penduduk yang pada akhirnya akan menggerakkan roda ekonomi dan informasi suatu daerah.

Jalan, sebagai salah satu sarana transportasi, di Kabupaten Way Kanan tampak mengalami perbaikan. Meskipun tidak ada penambahan panjang jalan, pembangunan transportasi di Way Kanan agaknya terfokus pada perbaikan kualitas jalan.

Di Kabupaten Way Kanan panjang jalan raya yang ada adalah 2.352,90 Km, dengan jalan dalam kondisi baik sepanjang 464,21 Km, kondisi sedang sepanjang 752,64 Km, kondisi rusak sepanjang 835,64 Km, dan kondisi rusak berat sepanjang 300,41 Km

DESCRIPTION

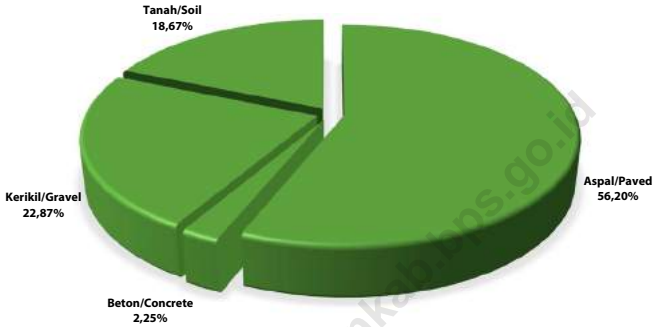
Transportation is very important in the development of a region, whether development in the economic, social, and educational sectors. Good transport will certainly reduce the cost of production, facilitate access in obtaining goods or sell goods, and facilitate the mobilization of the population which will ultimately drive the wheels of economy and information of a region.

Road, as one means of transportation, in Way Kanan seems to be improving. Although there is no additional length of roads, the construction of transportation in Way Kanan seems to be focused on improving road quality.

In Way Kanan Regency, the length of the existing road is 2,352.90 Km, with roads in good condition along 464.21 Km, moderate condition along 752.64 Km, damaged conditions along 835.64 Km, and severely damaged conditions along 300.41 Km.

Gambar 8.1
Figures

Persentase Panjang Jalan Menurut Jenis Permukaan Jalan di Kabupaten Way Kanan, 2021
Percentage of Road by Type of Road Surface in Way Kanan Regency, 2021



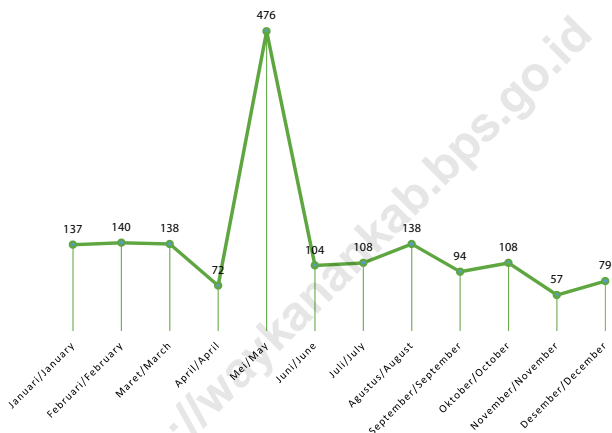
Catatan/Note: ¹ Data tidak termasuk panjang jalan tol/Excluding toll road

² Berdasarkan Keputusan Menteri Pekerjaan Umum dan Perumahan Rakyat No. 248/KPTS/M/2015/Based on Public Work and Public Housing Ministerial Decree No. 248/KPTS/M/2015

Sumber/Source: Dinas Pekerjaan Umum Kabupaten Way Kanan / Public Work Service of Way Kanan Regency

Gambar 8.2
Figures

Jumlah Kendaraan Wajib Uji Pada Balai Pengujian Kendaraan Bermotor (PKB) menurut Bulan Pengujian dan Jenis Kendaraan di Kabupaten Way Kanan, 2021
Number of Vehicle Obligated to Test in Vehicle Tester Office by Month of Testing and Type of Vehicle in Way Kanan Regency, 2021



Sumber/Source: Dinas Perhubungan Kabupaten Way Kanan/ Transportation Service of Way Kanan Regency

8.1 TRANSPORTASI TRANSPORTATION

Tabel 8.1.1 Panjang Jalan¹ Menurut Tingkat Kewenangan Pemerintahan di Kabupaten Way Kanan (km), 2019–2021
Table Length of Roads¹ by Level of Government Authority in Way Kanan Regency (km), 2019–2021

Tingkat Kewenangan Pemerintahan Level of Government Authority	2019	2020	2021
(1)	(2)	(3)	(4)
Negara ² /State ²	81,90	81,90	81,90
Provinsi/Province	261,10	261,10	261,10
Kabupaten/Kota Regency/Municipality	2 009,90	2 009,90	2 009,90
Jumlah/Total	2 352,90	2 352,90	2 352,90

Catatan/Note: ¹ Data tidak termasuk panjang jalan tol/Excluding toll road

² Berdasarkan Keputusan Menteri Pekerjaan Umum dan Perumahan Rakyat No. 248/KPTS/M/2015/Based on Public Work and Public Housing Ministerial Decree No. 248/KPTS/M/2015

Sumber/Source: Dinas Pekerjaan Umum Kabupaten Way Kanan / Public Work Service of Way Kanan Regency

Tabel 8.1.2 Panjang Jalan¹ Menurut Jenis Permukaan Jalan di Kabupaten Way Kanan (km), 2019–2021
Length of Roads¹ by Type of Road Surface in Way Kanan Regency (km), 2019–2021

Jenis Permukaan Jalan Type of Road Surface	2019 ^{2,3}	2020 ^{2,3}	2021 ⁴
(1)	(2)	(3)	(4)
Aspal/Paved	1 708,15	1 095,48	1 322,39
Beton/Concrete	3,92	36,59	52,94
Kerikil/Gravel	300,25	520,03	538,18
Tanah/Soil	79,48	439,69	439,39
Lainnya/Others	-	-	-
Jumlah/Total	2 091,79	2 091,79	2 352,90

Catatan/Note: ¹ Data tidak termasuk panjang jalan tol/Excluding toll road

² Panjang Jalan Kabupaten dan Jalan Negara tanpa Panjang Jalan Provinsi/The lengths of Regency and Country Road without Provincial Road.

³ Data hasil asistensi dengan Kementerian Pekerjaan Umum dan Perumahan Rakyat/Results of assistance with the Ministry of Public Works and Public Housing

⁴ Dalam proses asistensi dengan Kementerian Pekerjaan Umum dan Perumahan Rakyat/ In the process of assisting with the Ministry of Public Works and Public Housing

Sumber/Source: Dinas Pekerjaan Umum Kabupaten Way Kanan / Public Work Service of Way Kanan Regency

Tabel 8.1.3 Panjang Jalan¹ Menurut Kondisi Jalan di Kabupaten Way Kanan (km), 2019–2021
Length of Roads¹ by Condition of Roads in Way Kanan Regency (km), 2019–2021

Kondisi Jalan <i>Condition of Roads</i>	2019 ^{2,3}	2020 ^{2,3}	2021 ⁴
(1)	(2)	(3)	(4)
Baik/ <i>Good</i>	589,64	317,21	464,21
Sedang/ <i>Moderate</i>	525,73	723,04	752,64
Rusak/ <i>Damage</i>	965,32	830,03	835,64
Rusak Berat/ <i>Severely Damage</i>	11,11	221,51	300,41
Jumlah/Total	2 091,79	2 091,79	2 352,90

Catatan/Note: ¹ Data tidak termasuk panjang jalan tol/*Excluding toll road*

² Panjang Jalan Kabupaten dan Jalan Negara tanpa Panjang Jalan Provinsi/*The lengths of Regency and Country Road without Provincial Road.*

³ Data hasil asistensi dengan Kementerian Pekerjaan Umum dan Perumahan Rakyat/*Results of assistance with the Ministry of Public Works and Public Housing*

⁴ Dalam proses asistensi dengan Kementerian Pekerjaan Umum dan Perumahan Rakyat/*In the process of assisting with the Ministry of Public Works and Public Housing*

Sumber/Source: Dinas Pekerjaan Umum Kabupaten Way Kanan / *Public Work Service of Way Kanan Regency*

Tabel 8.1.4 Panjang Jalan¹ Menurut Tingkat Kewenangan Pemerintahan dan Kecamatan di Kabupaten Way Kanan (km), 2021
Length of Roads¹ by Level of Government Authority and Subdistrict in Way Kanan Regency (km), 2021

Kecamatan Subdistrict	Tingkat Kewenangan Pemerintahan Level of Government Authority			Jumlah Total
	Negara ² State ²	Provinsi Province	Kabupaten/Kota Regency/ Municipality	
(1)	(2)	(3)	(4)	(5)
Banjit	-	-	158,02	158,02
Baradatu	21,10	-	173,11	194,21
Gunung Labuhan	8,50	12,42	91,50	112,42
Kasui	-	18,45	118,60	137,05
Rebang Tangkas	-	13,60	102,78	116,38
Blambangan Umpu	28,30	38,68	314,87	381,85
Way Tuba	8,50	12,89	133,64	155,03
Negeri Agung	-	-	101,85	101,85
Umpu Semenguk	15,50	12,20	143,07	170,77
Bahuga	-	14,87	119,63	134,50
Buay Bahuga	-	9,27	70,76	80,03
Bumi Agung	-	12,68	144,57	157,25
Pakuan Ratu	-	54,54	181,46	236,00
Negara Batin	-	35,50	88,70	124,20
Negeri Besar	-	26,00	67,35	93,35
Way Kanan	81,90	261,10	2 009,90	2 352,90

Catatan/Note: ¹ Data tidak termasuk panjang jalan tol/Excluding toll road

² Berdasarkan Keputusan Menteri Pekerjaan Umum dan Perumahan Rakyat No. 248/KPTS/M/2015/Based on Public Work and Public Housing Ministerial Decree No. 248/KPTS/M/2015

Sumber/Source: Dinas Pekerjaan Umum Kabupaten Way Kanan / Public Work Service of Way Kanan Regency

Tabel
Table 8.1.5**Panjang Jalan Menurut Jenis Permukaan Jalan dan Kecamatan di Kabupaten Way Kanan (km), 2021**
Length of Roads by Type of Road Surface and Subdistrict in Way Kanan Regency (km), 2021

Kecamatan <i>Subdistrict</i>	Jenis Permukaan Jalan <i>Type of Road Surface</i>				
	Aspal <i>Paved</i>	Beton <i>Concrete</i>	Kerikil <i>Gravel</i>	Tanah <i>Soil</i>	Lainnya <i>Others</i>
(1)	(2)	(3)	(4)	(5)	(6)
Banjit	112,02	36,81	6,26	2,93	-
Baradatu	104,13	53,62	13,96	1,40	-
Gunung Labuhan	83,13	8,03	0,00	0,34	-
Kasui	48,10	58,89	10,00	1,60	-
Rebang Tangkas	37,35	33,63	24,67	7,13	-
Blambangan Umpu	166,59	60,80	81,65	5,83	-
Way Tuba	69,98	46,66	14,30	2,70	-
Negeri Agung	31,63	38,42	30,80	1,00	-
Umpu Semenguk	85,84	46,53	10,60	0,10	-
Bahuga	19,38	14,20	84,14	1,91	-
Buay Bahuga	39,19	14,71	9,81	7,05	-
Bumi Agung	69,99	32,08	40,90	1,60	-
Pakuan Ratu	91,33	31,12	56,36	2,65	-
Negara Batin	37,91	21,60	28,39	0,80	-
Negeri Besar	29,11	10,30	27,54	0,40	-
Way Kanan	1 025,68	507,38	439,39	37,44	-

Catatan/Note:

-Data tidak termasuk panjang jalan tol/*Excluding toll road*-Panjang Jalan Kabupaten tanpa Panjang Jalan Provinsi dan Jalan Negara/*The lengths of Regency Road without Provincial and Country Road.*-Dalam proses asistensi dengan Kementerian Pekerjaan Umum dan Perumahan Rakyat/*In the process of assisting with the Ministry of Public Works and Public Housing*

Sumber/Source:

Dinas Pekerjaan Umum Kabupaten Way Kanan / *Public Work Service of Way Kanan Regency*

Tabel 8.1.6 Panjang Jalan Menurut Kondisi Jalan dan Kecamatan di Kabupaten Way Kanan (km), 2021
Length of Roads by Condition of Roads and Subdistrict in Way Kanan Regency (km), 2021

Kecamatan Subdistrict	Kondisi Jalan Condition of Roads			
	Baik Good	Sedang Moderate	Rusak Damage	Rusak Berat Severely Damage
(1)	(2)	(3)	(4)	(5)
Banjit	15,80	57,27	69,86	15,09
Baradatu	35,22	80,09	50,94	6,86
Gunung Labuhan	31,44	27,56	31,39	1,11
Kasui	9,10	60,62	34,97	13,91
Rebang Tangkas	8,40	37,13	37,06	20,19
Blambangan Umpu	71,01	90,55	114,00	39,30
Way Tuba	19,40	57,52	44,13	12,59
Negeri Agung	5,65	33,82	45,58	16,80
Umpu Semenguk	19,25	58,05	52,87	12,90
Bahuga	3,40	17,89	85,81	12,53
Buay Bahuga	18,10	20,19	23,30	9,17
Bumi Agung	11,86	57,63	62,18	12,90
Pakuan Ratu	22,58	54,26	74,12	30,50
Negara Batin	2,40	25,70	56,80	3,80
Negeri Besar	8,80	12,70	32,64	13,21
Way Kanan	282,41	690,98	815,64	220,86

Catatan/Note: -Data tidak termasuk panjang jalan tol/*Excluding toll road*
 -Panjang Jalan Kabupaten tanpa Panjang Jalan Provinsi dan Jalan Negara/*The lengths of Regency Road without Provincial and Country Road.*
 -Dalam proses asistensi dengan Kementerian Pekerjaan Umum dan Perumahan Rakyat/ *In the process of assisting with the Ministry of Public Works and Public Housing*

Sumber/Source: Dinas Pekerjaan Umum Kabupaten Way Kanan / *Public Work Service of Way Kanan Regency*

Tabel
Table 8.1.7**Jumlah Kendaraan Bermotor Menurut Kecamatan dan Jenis Kendaraan di Kabupaten Way Kanan Tahun, 2021**
Number of Registered Motor Vehicles by Subdistrict and Type of Vehicles in Way Kanan Regency, 2021

Kecamatan Subdistrict	Mobil Penumpang Passenger Car	Bis Bus	Mobil Barang Truck	Sepeda Motor Motorcycle	Jumlah Total
(1)	(2)	(3)	(4)	(5)	(6)
Banjit	365	6	220	2 550	3 141
Baradatu	437	2	240	2 605	3 284
Gunung Labuhan	215	-	110	2 085	2 410
Kasui	330	-	225	2 095	2 650
Rebang Tangkas	185	-	125	1 550	1 860
Blambangan Umpu	660	-	330	6 649	7 639
Way Tuba	190	-	130	1 925	2 245
Negeri Agung	320	-	129	2 160	2 609
Umpu Semenguk
Bahuga	480	-	175	1 575	2 230
Buay Bahuga	205	3	130	930	1 268
Bumi Agung	165	-	109	980	1 254
Pakuan Ratu	270	-	107	1 075	1 452
Negara Batin	125	-	199	790	1 114
Negeri Besar	124	-	195	670	989
Way Kanan	4 071	11	2 424	27 639	34 145

Catatan/Note: -

Sumber/Source: Kepolisian Resort Kabupaten Way Kanan/ Police Office of Way Kanan Regency

Tabel 8.1.8 Jumlah Surat Izin Mengemudi (SIM) Yang Dikeluarkan Menurut Jenis SIM dan Bulan Dikeluarkannya di Kabupaten Way Kanan, 2021
Number of Driving Licenses Issued by Type of Driving Licenses and Month of Issued in Way Kanan Regency, 2021

Kecamatan Subdistrict	Jenis SIM Type of Driving Licenses					
	A	A- Umum A- General	B1	B1- Umum B1- General	B2	B2- Umum B2- General
(1)	(2)	(3)	(4)	(5)	(6)	(7)
Januari/January	115	-	-	-	-	-
Februari/February	82	-	-	-	-	-
Maret/March	104	-	1	-	-	-
April/April	114	-	-	-	-	-
Mei/May	152	-	-	-	-	2
Juni/June	110	-	-	-	-	-
Juli/July	98	-	-	-	-	-
Agustus/August	112	-	-	-	-	-
September/September	113	-	-	-	-	-
Oktober/October	93	-	1	-	-	-
November/November	103	-	3	-	-	1
Desember/December	86	-	6	1	-	1
Jumlah/Total	1 282	-	11	1	-	4

Lanjutan Tabel/Continued Table 8.1.8

Kecamatan Subdistrict	Jenis SIM Type of Driving Licenses					Internasional International
	C	C1	C2	D	D1	
(1)	(2)	(3)	(4)	(5)	(6)	(7)
Januari/January	139	-	-	-	-	-
Februari/February	133	-	-	-	-	-
Maret/March	144	-	-	-	-	-
April/April	146	-	-	-	-	-
Mei/May	261	-	-	-	-	-
Juni/June	164	-	-	1	-	-
Juli/July	111	-	-	-	-	-
Agustus/August	182	-	-	-	-	-
September/September	154	-	-	-	-	-
Oktober/October	105	-	-	-	-	-
November/November	125	-	-	-	-	-
Desember/December	141	-	-	1	-	-
Jumlah/Total	1 805	-	-	2	-	-

Catatan/Note: -

Sumber/Source: Kepolisian Resort Kabupaten Way Kanan/ Police Office of Way Kanan Regency

Tabel 8.1.9 Jumlah Kendaraan Wajib Uji Pada Balai Pengujian Kendaraan Bermotor (PKB) menurut Bulan Pengujian dan Jenis Kendaraan di Kabupaten Way Kanan, 2021
Number of Vehicle Obligated to Test in Vehicle Tester Office by Month of Testing and Type of Vehicle in Way Kanan Regency, 2021

Bulan Month	Jenis Kendaraan / Type of Vehicle			Jumlah Total
	Mobil Barang Truck	Mobil pikap Pickup Car	Bis Bus	
(1)	(2)	(3)	(4)	(6)
Januari/January	75	61	1	137
Februari/February	75	61	4	140
Maret/March	59	77	2	138
April/April	34	37	1	72
Mei/May	31	443	2	476
Juni/June	53	48	3	104
Juli/July	49	55	4	108
Agustus/August	78	55	5	138
September/September	39	55	-	94
Oktober/October	50	58	-	108
November/November	21	36	-	57
Desember/December	30	48	1	79
Jumlah/Total	594	1 034	23	1 651

Catatan/Note: -

Sumber/Source: Dinas Perhubungan Kabupaten Way Kanan/ Transportation Service of Way Kanan Regency

8.2 KOMUNIKASI COMMUNICATION

Tabel 8.2.1 Jumlah Kantor Pos Pembantu Menurut Kecamatan di Kabupaten Way Kanan, 2016–2021
Number of Post Offices Subsidiaries by Subdistrict in Way Kanan Regency, 2016–2021

Kecamatan Subdistrict	2017	2018	2019	2020	2021
(1)	(2)	(3)	(4)	(5)	(6)
Banjit	1	1	1	1	1
Baradatu	1	1	1	1	1
Gunung Labuhan	-	-	-	-	-
Kasui	1	1	1	1	1
Rebang Tangkas	-	-	-	-	-
Blambangan Umpu	1	1	1	1	1
Way Tuba	-	-	-	-	-
Negeri Agung	-	-	-	-	-
Umpu Semenguk	-	-	-	-	-
Bahuga	-	-	-	-	-
Buay Bahuga	-	-	-	-	-
Bumi Agung	1	1	1	1	1
Pakuan Ratu	-	-	-	-	-
Negara Batin	-	-	-	-	-
Negeri Besar	-	-	-	-	-
Way Kanan	5	5	5	5	5

Catatan/Note: -

Sumber/Source: PT. Pos Indonesia (persero) Kotabumi/ *Post Office of Kotabumi*

Tabel 8.2.2 Jumlah Menara Base Transceiver Station (BTS) menurut Kecamatan di Kabupaten Way Kanan Tahun 2017-2021
Number of Base Transceiver Station (BTS) Towers by Subdistrict in Way Kanan Regency, 2017-2021

Kecamatan Subdistrict	2017	2018	2019	2020	2021
(1)	(2)	(3)	(4)	(5)	(6)
Banjit	7	7	9
Baradatu	17	17	17
Gunung Labuhan	7	7	7
Kasui	7	7	7
Rebang Tangkas	8	8	8
Blambangan Umpu	29	29	29
Way Tuba	6	6	7
Negeri Agung	9	9	11
Umpu Semenguk	-	-	1
Bahuga	3	4	4
Buay Bahuga	7	7	8
Bumi Agung	8	8	9
Pakuan Ratu	12	13	16
Negara Batin	8	8	8
Negeri Besar	6	6	6
Way Kanan	134	136	147

Catatan/Note: -

Sumber/Source: Dinas komunikasi dan informatika Kabupaten Way Kanan/Communication and Informatics Service of Way Kanan Regency


BAB IX

Chapter

PERBANKAN, KOPERASI, DAN HARGA-HARGA

Banking, Cooperative, and Prices

Posisi Pinjaman yang Diberikan oleh Bank Perkreditan Rakyat Syariah (BPRS)
pada Kelompok BPR/BPRS 2021
Loan Position Provided by Islamic Rural Bank to BPR / BPRS Groups



MODAL KERJA 59 862 **▲ 22,89%**
juta rupiah/million rupiah
Capital

INVESTASI 198 522 **▲ 188,79%**
juta rupiah/million rupiah
Investment

KONSUMSI 420 214 **▼ -17,15%**
juta rupiah/million rupiah
Consumption

Sumber/Source: Otoritas Jasa Keuangan Indonesia/Indonesian Financial Services Authority

JUMLAH KOPERASI AKTIF DI WAY KANAN 2021

Number of Active Cooperative
in Way Kanan 2020



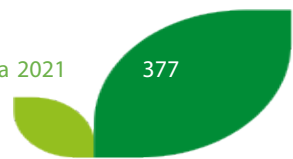
Sumber/Source: Dinas Koperasi dan Usaha Mikro, Kecil, dan Menengah (UMKM) Kabupaten Way Kanan
Department of Cooperatives and Micro, Small, and Medium Enterprises (MSMEs) of Way Kanan Regency

PENJELASAN TEKNIS

1. **Perbankan** adalah industri yang menangani uang tunai, kredit, dan transaksi keuangan lainnya. Perbankan didefinisikan sebagai kegiatan bisnis dalam menerima dan menjaga uang yang dimiliki oleh individu dan entitas lain, dan kemudian meminjamkan uang ini untuk melakukan kegiatan ekonomi seperti menghasilkan untung atau sekadar menutupi biaya operasional.
2. **Koperasi** adalah organisasi ekonomi rakyat yang berwatak sosial, beranggotakan orang-orang atau badan hukum koperasi, yang merupakan tata susunan ekonomi sebagai usaha bersama berdasarkan azas kekeluargaan.
3. **Usaha koperasi di Indonesia** berlandaskan pada Undang-Undang No. 25 Tahun 1992. Berdasarkan undang-undang tersebut gerak langkah koperasi menjadi lebih leluasa karena perkumpulan koperasi dianggap sama dengan bentuk badan usaha lain.
4. **Koperasi di Indonesia** berperan strategis dalam menggerakkan denyut nadi perekonomian masyarakat serta pembangunan nasional

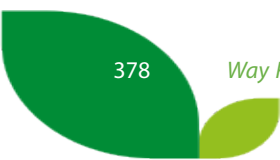
TECHNICAL NOTES

1. **Banking** is an industry that handles cash, credit, and other financial transactions. Banking is defined as business activities in receiving and maintaining money owned by individuals and other entities, and then lending this money to carry out economic activities such as generating profits or simply covering operational costs.
2. **Cooperative** is a popular economic organization of social character, of persons or legal entities cooperatives, which is the arrangement of the economy as a joint venture based on the principle of kinship
3. **Cooperative business in Indonesia** is based on Law No. 25 of 1992. Based on this law, the steps of cooperatives become more flexible because cooperative associations are considered to be the same as other business entities.
4. **Cooperatives in Indonesia** play a strategic role in driving the pulse of the people's economy and national development.



5. **Peran dan fungsi koperasi** tidak hanya sebatas aktivitas ekonomi, tetapi juga sebagai manifestasi semangat kolektif, kebersamaan, dan prinsip keadilan yang berakar pada masyarakat kita, yaitu gotong royong.
 6. **Jenis koperasi** yang dicakup terdiri dari KUD, KPR, KOPKAR dan koperasi lainnya
5. **The role and function of cooperatives** is not only limited to economic activities, but also as a manifestation of the collective spirit, togetherness, and the principle of justice rooted in our society, namely mutual cooperation.
 6. **Type cooperative** consists of KUD, mortgage, Kopkar and other cooperatives

<https://waykanankab.bps.go.id>



ULASAN**DESCRIPTION**

Koperasi sebagai penggerak roda perekonomian masyarakat turut andil menciptakan kesejahteraan rakyat. Masyarakat yang pada umumnya bekerja sebagai petani mengandalkan koperasi unit desa ataupun koperasi kelompok tani sebagai pendukung kelancaran usaha.

Jumlah koperasi tahun 2021 mengalami kenaikan menjadi 110 koperasi.

Pada tahun 2021 terdapat 1.078 Izin Mendirikan Bangunan yang diterbitkan oleh Dinas Penanaman Modal dan Pelayanan Terpadu Satu Pintu Kabupaten Way Kanan. Adapun 361 di antaranya merupakan izin bangunan rumah tinggal, 161 izin bangunan sekolah/kampus, 15 izin bangunan gedung kantor, 8 izin bangunan rumah ibadah, 87 izin bangunan perdagangan dan jasa, serta 446 izin bangunan lainnya.

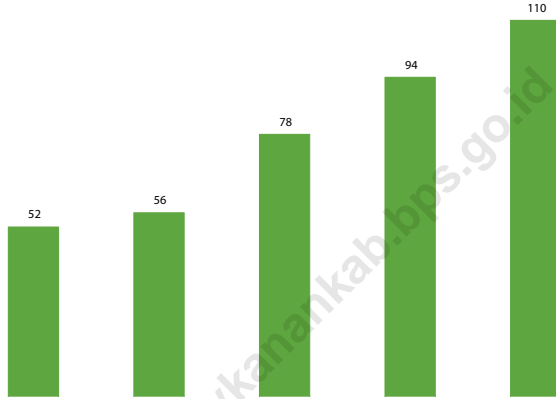
Cooperatives as the wheels of the people's economy contribute to the welfare of the people. People who generally work as farmers rely on village cooperative units or farmer group cooperatives as a supporter of business smoothness.

The number of cooperatives in 2021 increase to be 110 of cooperatives.

In 2021 there were 1,078 building permits issued by the Investment and One Stop Integrated Services of Way Kanan Regency. The 361 of them are residential home building permits, 161 school/campus building permits, 15 office building permits, 8 worship building permits, 87 trade and service building permits, and 446 other building permits.

Gambar 9.1
Figures

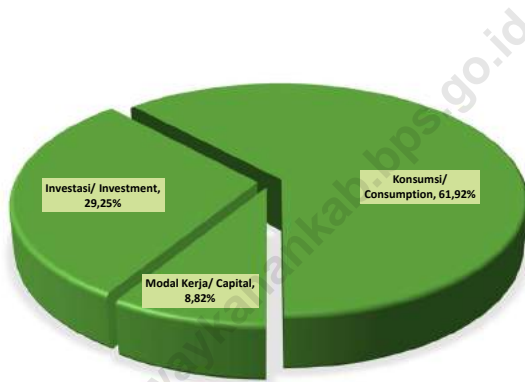
Jumlah Koperasi Aktif di Kabupaten Way Kanan, 2016–2021
Number of Active Cooperative in Way Kanan Regency, 2016–2021



Sumber/Source: Dinas Koperasi dan UKM Kabupaten Way Kanan/Cooperatives Service of Way Kanan Regency

Gambar 9.2
Figures

Posisi Pinjaman yang Diberikan oleh Bank Perkreditan Rakyat Syariah (BPRS) pada Kelompok BPR/BPRS menurut Jenis Penggunaan dan Bulan di Kabupaten Way Kanan, 2021
Loan Position Provided by Islamic Rural Bank to BPR / BPRS Groups by Type of Use and Month in Way Kanan Regency, 2021



Sumber/Source: Otoritas Jasa Keuangan Indonesia/Indonesian Financial Services Authority

9.1 PERBANKAN BANKING

Tabel 9.1.1 Jumlah Kantor Bank Menurut Kelompok Bank di Kabupaten Way Kanan, 2016–2021
Number of Bank Offices by Bank Group in Way Kanan Regency, 2016–2021

Kelompok Bank Bank Group	2016				2017			
	KP	KC	KCP	KK	KP	KC	KCP	KK
(1)	(2)	(3)	(4)	(5)	(6)	(7)	(8)	(9)
Bank Persero/ <i>State Banks</i>	-	-	14	4	-	-	14	4
Bank Pembangunan Daerah/ <i>Regional Government Banks</i>	-	-	1	1	-	-	1	1
Bank Swasta/ <i>Private Bank</i>	-	-	1	-	-	-	1	-
Bank Asing/ <i>Foreign Bank</i>	-	-	-	-	-	-	-	-
Bank Umum Syariah/ <i>Sharia-based Commercial Bank</i>	-	-	-	-	-	-	-	-
BUS-BPD/ <i>Sharia-based Regional Government Banks</i>	-	-	-	-	-	-	-	-
Jumlah/Total	-	-	16	5	-	-	16	5

Lanjutan Tabel/*Continued Table* 9.1.1

Kelompok Bank <i>Bank Group</i>	2018				2019			
	KP	KC	KCP	KK	KP	KC	KCP	KK
(1)	(10)	(11)	(12)	(13)	(14)	(15)	(16)	(17)
Bank Persero/ <i>State Banks</i>	-	-	14	4	-	-	14	4
Bank Pembangunan Daerah/ <i>Regional Government Banks</i>	-	-	1	1	-	-	1	1
Bank Swasta/ <i>Private Bank</i>	-	-	-	-	-	-	-	-
Bank Asing/ <i>Foreign Bank</i>	-	-	-	-	-	-	-	-
Bank Umum Syariah/ <i>Sharia-based Commercial Bank</i>	-	-	-	-	-	-	-	-
BUS -BPD/ <i>Sharia-based Regional Government Banks</i>	-	-	-	-	-	-	-	-
Jumlah/Total	-	-	15	5	-	-	15	5

Lanjutan Tabel/*Continued Table* 9.1.1

Kelompok Bank <i>Bank Group</i>	2020				2021			
	KP	KC	KCP	KK	KP	KC	KCP	KK
(1)	(18)	(19)	(20)	(21)	(22)	(23)	(24)	(25)
Bank Persero/ <i>State Banks</i>	-	-	14	4	-	-	19	-
Bank Pembangunan Daerah/ <i>Regional Government Banks</i>	-	-	-	-	-	-	1	1
Bank Swasta/ <i>Private Bank</i>	-	-	-	-	-	-	-	-
Bank Asing/ <i>Foreign Bank</i>	-	-	-	-	-	-	-	-
Bank Umum Syariah/ <i>Sharia-based Commercial Bank</i>	-	-	-	-	-	-	-	-
BUS -BPD/ <i>Sharia-based Regional Government Banks</i>	-	-	-	-	-	-	-	-
Jumlah/Total	-	-	14	4				

Catatan/Note: -

Sumber/Source: Otoritas Jasa Keuangan Indonesia/*Indonesian Financial Services Authority*

Tabel
Table 9.1.2

Posisi Pinjaman yang Diberikan oleh Bank Perkreditan Rakyat (BPR) pada Kelompok BPR/BPRS menurut Jenis Penggunaan dan Bulan di Kabupaten Way Kanan (ribu rupiah), 2019 dan 2020

Loan Position Provided by Rural Bank to BPR / BPRS Groups by Type of Use and Month in Way Kanan Regency (thousand rupiah), 2019 and 2020

Bulan Month	Modal Kerja/ Capital			
	Rekening/ Account		Nominal	
	2019	2020	2019	2020
(1)	(2)	(3)	(4)	(5)
Januari/January	702	602	5 065 083	7 854 600
Februari/February	691	593	4 949 015	7 764 934
Maret/March	672	583	5 022 327	7 349 654
April/April	665	566	5 078 295	7 078 015
Mei/May	652	542	5 374 074	5 668 118
Juni/June	634	515	4 671 168	4 452 357
Juli/July	625	491	4 586 527	4 377 045
Agustus/August	616	474	4 510 382	4 197 946
September/September	660	455	9 237 199	4 225 207
Oktober/October	640	451	8 863 106	4 275 240
November/November	634	438	8 325 264	4 184 436
Desember/December	618	426	7 961 234	4 131 942
Jumlah/Total	7 809	6 136	73 643 674	65 559 494

Lanjutan Tabel/Continued Table 9.1.2

Bulan Month	Investasi/ Investment			
	Rekening/ Account		Nominal	
	2019	2020	2019	2020
(1)	(2)	(3)	(4)	(5)
Januari/January	357	409	2 795 347	3 019 361
Februari/February	375	406	2 886 424	3 002 259
Maret/March	409	402	3 078 775	3 096 323
April/April	429	389	3 136 616	2 871 346
Mei/May	449	376	3 153 020	2 866 540
Juni/June	457	374	3 038 447	3 523 871
Juli/July	444	351	2 869 072	3 403 204
Agustus/August	429	326	2 690 015	3 218 876
September/September	432	300	3 024 977	3 089 736
Oktober/October	425	290	2 996 938	3 040 540
November/November	414	277	3 231 748	2 831 824
Desember/December	407	262	2 895 136	2 876 277
Jumlah/Total	5 027	4 162	35 796 515	36 840 157

Lanjutan Tabel/Continued Table 9.1.2

Bulan Month	Konsumsi/ Consumption			
	Rekening/ Account		Nominal	
	2019	2020	2019	2020
(1)	(2)	(3)	(4)	(5)
Januari/January	3 297	3 417	461 632 179	503 845 091
Februari/February	3 302	3 432	465 876 413	509 440 281
Maret/March	3 291	3 440	466 286 112	513 876 201
April/April	3 300	3 440	471 096 172	515 616 768
Mei/May	3 305	3 440	476 092 068	516 253 273
Juni/June	3 406	3 439	477 213 933	517 408 611
Juli/July	3 410	3 426	480 867 112	518 938 944
Agustus/August	3 414	3 416	482 604 706	519 154 800
September/September	3 362	3 402	483 868 699	519 201 784
Oktober/October	3 375	3 388	488 784 386	519 876 530
November/November	3 399	3 370	495 239 738	528 689 313
Desember/December	3 396	3 355	498 202 812	534 376 635
Jumlah/Total	40 257	40 965	5 747 764 330	6 216 678 231

Catatan/Note: Data tahun 2021 belum tersedia/ 2021 data not yet available

Sumber/Source: Otoritas Jasa Keuangan Indonesia/Indonesian Financial Services Authority

Tabel
Table 9.1.3

Posisi Pinjaman yang Diberikan oleh Bank Perkreditan Rakyat Syariah (BPRS) pada Kelompok BPR/BPRS menurut Jenis Penggunaan dan Bulan di Kabupaten Way Kanan (ribu rupiah), 2020 dan 2021

Loan Position Provided by Islamic Rural Bank to BPR / BPRS Groups by Type of Use and Month in Way Kanan Regency (thousand rupiah), 2020 and 2021

Bulan Month	Modal Kerja/ Capital			
	Rekening/ Account		Nominal	
	2020	2021	2020	2021
(1)	(2)	(3)	(4)	(5)
Januari/January	70	169	2 408 971	4 833 629
Februari/February	104	174	3 266 872	5 173 729
Maret/March	123	183	3 929 024	5 140 749
April/April	125	189	7 417 489	5 292 172
Mei/May	124	191	3 814 402	5 201 567
Juni/June	124	194	3 720 412	5 114 201
Juli/July	125	191	3 642 085	4 906 760
Agustus/August	136	186	3 687 479	5 022 017
September/September	149	183	4 005 840	5 031 224
Oktober/October	151	184	3 996 891	4 801 241
November/November	156	181	4 256 301	4 749 798
Desember/December	166	178	4 567 181	4 595 226
Jumlah/Total	1 553	2 203	48 712 947	59 862 313

Lanjutan Tabel/Continued Table 9.1.3

Bulan Month	Investasi/ Investment			
	Rekening/ Account		Nominal	
	2020	2021	2020	2021
(1)	(2)	(3)	(4)	(5)
Januari/January	14	173	616 834	11 496 914
Februari/February	43	190	2 236 964	12 992 218
Maret/March	79	197	4 324 017	13 695 941
April/April	90	209	3 568 649	14 545 773
Mei/May	92	219	5 097 965	15 428 439
Juni/June	98	230	5 439 556	16 223 922
Juli/July	111	235	6 578 975	16 685 051
Agustus/August	116	241	6 979 811	17 409 890
September/September	125	255	7 638 051	18 689 248
Oktober/October	128	269	7 724 464	19 969 057
November/November	140	278	8 616 562	20 628 610
Desember/December	153	281	9 921 038	20 757 102
Jumlah/Total	1 189	2 777	68 742 886	198 522 164

Lanjutan Tabel/*Continued Table* 9.1.3

Bulan Month	Konsumsi/ Consumption			
	Rekening/ Account		Nominal	
	2020	2021	2020	2021
(1)	(2)	(3)	(4)	(5)
Januari/January	1 076	891	45 633 846	37 540 705
Februari/February	1 073	883	45 650 292	37 423 991
Maret/March	1 064	892	44 901 541	37 359 138
April/April	1 057	893	42 117 548	37 218 282
Mei/May	1 040	875	43 437 905	36 518 297
Juni/June	1 049	864	43 528 290	35 909 413
Juli/July	1 017	848	42 539 944	35 038 777
Agustus/August	988	815	41 637 602	33 806 904
September/September	980	797	40 563 954	33 194 490
Oktober/October	974	780	39 899 992	32 433 861
November/November	944	762	38 823 880	31 885 422
Desember/December	922	747	38 481 365	31 885 549
Jumlah/Total	12 184	10 047	507 216 156	420 214 828

Catatan/Note: -

Sumber/Source: Otoritas Jasa Keuangan Indonesia/Indonesian Financial Services Authority

Tabel
Table 9.1.4

Jumlah Rekening dan Nominal Tabungan pada Bank Perkreditan Rakyat (BPR) Menurut Bulan di Kabupaten Way Kanan (ribu rupiah), 2019 dan 2020
Number of Accounts and Savings Nominal at Rural Bank (BPR) by Month in Way Kanan Regency (thousand rupiah), 2019 and 2020

Bulan Month	Rekening/ Account		Nominal Tabungan Savings Nominal	
	2019	2020	2019	2020
(1)	(2)	(3)	(4)	
Januari/January	6 109	6 094	28 224 781	28 013 386
Februari/February	6 091	6 172	27 032 691	28 416 284
Maret/March	5 757	6 337	24 626 606	26 943 666
April/April	5 629	6 353	23 986 202	25 820 020
Mei/May	5 704	6 330	23 696 591	26 587 739
Juni/June	5 530	6 366	24 982 047	27 687 489
Juli/July	5 608	6 380	27 518 440	29 389 719
Agustus/August	5 653	6 383	27 504 740	28 293 369
September/September	5 734	6 231	26 634 322	26 092 786
Oktober/October	5 824	6 243	25 994 539	26 283 644
November/November	5 914	6 358	28 539 304	29 884 948
Desember/December	6 003	6 300	29 349 240	30 446 721

Catatan/Note: Data tahun 2021 belum tersedia/ 2021 data not yet available

Sumber/Source: Otoritas Jasa Keuangan Indonesia/Indonesian Financial Services Authority

Tabel
Table 9.1.5

Jumlah Rekening dan Nominal Deposito pada Bank Perkreditan Rakyat (BPR) Menurut Bulan di Kabupaten Way Kanan (ribu rupiah), 2019 dan 2020
Number of Accounts and Deposit Nominal at Rural Bank (BPR) by Month in Way Kanan Regency (thousand rupiah), 2019 and 2020

Bulan Month	Rekening/ Account		Nominal Deposito Deposit Nominal	
	2019	2020	2019	2020
(1)	(2)	(3)	(4)	
Januari/January	213	201	28 689 367	26 480 315
Februari/February	212	199	28 240 572	25 248 341
Maret/March	211	190	28 109 219	24 819 324
April/April	210	186	28 659 741	24 079 297
Mei/May	212	179	28 578 076	23 719 940
Juni/June	217	178	29 150 201	24 026 470
Juli/July	222	174	28 188 451	22 923 302
Agustus/August	226	181	28 704 943	23 709 552
September/September	218	182	28 032 022	25 519 820
Oktober/October	210	184	27 851 759	25 649 697
November/November	218	186	28 892 032	25 965 874
Desember/December	208	191	27 544 418	26 451 266

Catatan/Note: Data tahun 2021 belum tersedia/ 2021 data not yet available

Sumber/Source: Otoritas Jasa Keuangan Indonesia/Indonesian Financial Services Authority

Tabel
Table 9.1.6

Jumlah Rekening dan Nominal Tabungan pada Bank Perkreditan Rakyat Syariah (BPRS) Menurut Bulan di Kabupaten Way Kanan (ribu rupiah), 2020 dan 2021
Number of Accounts and Savings Nominal at Islamic Rural Bank by Month in Way Kanan Regency (thousand rupiah), 2020 and 2021

Bulan Month	Rekening/ Account		Nominal Tabungan Savings Nominal	
	2020	2021	2020	2021
(1)	(2)	(3)	(4)	
Januari/January	13 483	14 411	20 262 968	21 898 291
Februari/February	13 995	14 535	19 155 490	20 804 230
Maret/March	14 240	14 623	17 956 083	19 286 579
April/April	13 801	14 662	16 972 450	18 809 111
Mei/May	13 806	14 620	17 639 147	17 884 352
Juni/June	14 013	14 764	16 473 820	17 786 944
Juli/July	14 081	14 885	19 091 648	17 857 598
Agustus/August	14 138	14 814	17 916 617	19 875 558
September/September	14 177	14 898	17 297 598	18 803 382
Oktober/October	14 379	14 902	17 652 670	17 775 728
November/November	14 445	14 941	19 661 367	21 317 206
Desember/December	14 372	14 969	20 455 956	26 206 288

Catatan/Note: -

Sumber/Source: Otoritas Jasa Keuangan Indonesia/Indonesian Financial Services Authority

Tabel
Table 9.1.7**Jumlah Rekening dan Nominal Deposito pada Bank Perkreditan Rakyat Syariah (BPRS) Menurut Bulan di Kabupaten Way Kanan (ribu rupiah), 2020 dan 2021**
Number of Accounts and Deposit Nominal at Islamic Rural Bank by Month in Way Kanan Regency (thousand rupiah), 2020 and 2021

Bulan Month	Rekening/ Account		Nominal Deposito Deposit Nominal	
	2020	2021	2020	2021
(1)	(2)	(3)	(4)	
Januari/January	89	128	8 325 500	11 338 400
Februari/February	91	126	8 205 500	11 495 400
Maret/March	88	126	8 848 300	12 166 400
April/April	84	133	7 120 000	12 475 900
Mei/May	89	140	7 190 000	12 576 900
Juni/June	90	141	7 537 500	13 062 255
Juli/July	1	138	8 268 500	12 884 255
Agustus/August	100	130	8 767 500	12 694 855
September/September	103	136	8 801 500	13 435 355
Oktober/October	100	144	8 817 500	14 254 355
November/November	108	145	9 130 000	14 864 355
Desember/December	118	141	9 842 000	14 693 665

Catatan/Note: -

Sumber/Source: Otoritas Jasa Keuangan Indonesia/Indonesian Financial Services Authority

9.2 INVESTASI INVESTMENT

Tabel 9.2.1 Jumlah Izin yang Dikeluarkan menurut Kecamatan dan Jenis Izin di Kabupaten Way Kanan, 2021
Number of Issued Permits/Licenses by Subdistrict and Kind of Permit/License in Way Kanan Regency, 2021

Bulan Month	Jenis Izin/Kind of Licenses				
	Izin Mendirikan Bangunan (IMB) Building Permit	Izin Penyelenggara Reklame (IPR) Reclame Organizer Permit	Surat Izin Praktik Bidan (SIPB) Midwife Practice License	Nomor Induk Berusaha (NIB) Business Registration Number	Izin Lokasi Location Permit
(1)	(2)	(3)	(4)	(5)	(6)
Banjit	82	33	22	27	13
Baradatu	120	43	48	37	29
Gunung Labuhan	48	18	6	15	11
Kasui	37	18	24	11	8
Rebang Tangkas	28	11	12	10	12
Blambangan Umpu	379	48	79	38	23
Way Tuba	58	17	36	12	6
Negeri Agung	67	25	31	15	10
Umpu Semenguk	7	2	7	-	-
Bahuga	8	3	14	4	4
Buay Bahuga	28	8	20	6	2
Bumi Agung	52	17	21	15	9
Pakuan Ratu	79	24	34	21	15
Negara Batin	53	15	14	10	9
Negeri Besar	32	15	6	8	5
Way Kanan	1 078	297	374	229	156

Lanjutan Tabel/*Continued Table* 9.2.1

Bulan <i>Month</i>	Jenis Izin/ <i>Kind of Licenses</i>				
	Izin Usaha Mikro Dan Kecil (IUMK) <i>Micro and Small Business Permit</i>	Surat Izin Praktik Perawat (SIPP) <i>Nurse Practice License</i>	Surat Izin Usaha Perdagangan (SIUP) <i>Business Trade Licence</i>	Surat Izin Praktik Dokter <i>Doctor's Practice License</i>	Izin Pendirian Satuan Pendidikan Non Formal <i>Nonformal education Permit</i>
(1)	(7)	(8)	(9)	(10)	(11)
Banjit	14	9	1	2	9
Baradatu	23	19	4	14	7
Gunung Labuhan	3	6	1	2	5
Kasui	1	9	1	2	2
Rebang Tangkas	4	11	-	1	1
Blambangan Umpu	23	14	10	11	1
Way Tuba	5	6	-	4	3
Negeri Agung	11	1	1	1	2
Umpu Semenguk	-	9	-	7	-
Bahuga	-	2	1	1	2
Buay Bahuga	5	9	-	-	-
Bumi Agung	6	10	1	4	3
Pakuan Ratu	9	8	3	3	5
Negara Batin	2	10	4	-	-
Negeri Besar	3	-	-	-	3
Way Kanan	109	123	27	52	43

Lanjutan Tabel/Continued Table 9.2.1

Bulan Month	Jenis Izin/Kind of Licenses				
	Surat Izin Praktik Internship Practice License	Sertifikat Produksi Pangan Rumah Tangga (PIRT) Household Food Production Certificate	Izin Lingkungan Environmental Permit	Izin Usaha Jasa Konstruksi (IUJK) Construction Services Business Permit	Izin Usaha Industri (IUI) Industrial Business Permit
(1)	(12)	(13)	(14)	(15)	(16)
Banjit	-	1	-	-	-
Baradatu	11	3	-	-	4
Gunung Labuhan	-	-	-	1	1
Kasui	-	1	-	-	-
Rebang Tangkas	-	-	-	-	-
Blambangan Umpu	11	8	2	3	-
Way Tuba	-	-	-	-	-
Negeri Agung	-	-	-	1	-
Umpu Semenguk	11	2	-	-	-
Bahuga	-	-	-	-	-
Buay Bahuga	-	2	1	-	-
Bumi Agung	-	-	1	1	-
Pakuan Ratu	-	1	-	2	-
Negara Batin	-	-	-	-	-
Negeri Besar	-	-	-	-	2
Way Kanan	33	18	4	8	7

Lanjutan Tabel/*Continued Table* 9.2.1

Bulan <i>Month</i>	Jenis Izin/Kind of Licenses				
	Surat Izin Praktik Apoteker (SIPA) <i>Pharmacist Practice License</i>	Surat Izin Kerja Radiografer <i>Radiographer's Work License</i>	Izin Operasional Klinik <i>Clinic Operational Permit</i>	Izin Apotek <i>Pharmacy Permit</i>	Tanda Daftar Usaha Pariwisata (TDUP) <i>Tourism Business Registration Certificate</i>
(1)	(17)	(18)	(19)	(20)	(21)
Banjit	3	-	1	1	-
Baradatu	2	1	-	2	1
Gunung Labuhan	2	-	-	1	-
Kasui	-	-	-	-	-
Rebang Tangkas	-	-	-	-	-
Blambangan Umpu	7	-	2	4	-
Way Tuba	1	-	-	-	-
Negeri Agung	4	2	-	4	-
Umpu Semenguk	-	-	-	-	-
Bahuga	-	-	-	-	-
Buay Bahuga	-	-	-	-	-
Bumi Agung	3	-	1	1	-
Pakuan Ratu	1	-	-	-	-
Negara Batin	1	-	-	-	-
Negeri Besar	-	-	-	-	-
Way Kanan	24	3	4	13	1

Lanjutan Tabel/Continued Table 9.2.1

Bulan Month	Jenis Izin/Kind of Permits				Jumlah Total
	Surat Izin Kerja Tenaga Gizi Nutritional Work License	Izin Mendirikan Rumah Sakit Hospital Establishment Permit	Izin Operasional Rumah Sakit Hospital Operational Permit	Lainnya Other	
(1)	(22)	(23)	(24)	(25)	(26)
Banjit	-	-	-	-	218
Baradatu	-	-	-	-	368
Gunung Labuhan	1	-	-	-	121
Kasui	2	-	-	-	116
Rebang Tangkas	2	-	-	-	92
Blambangan Umpu	-	-	-	-	663
Way Tuba	-	-	2	-	150
Negeri Agung	-	-	-	-	175
Umpu Semenguk	1	-	-	-	46
Bahuga	3	-	-	-	42
Buay Bahuga	-	-	-	-	81
Bumi Agung	-	-	-	-	145
Pakuan Ratu	2	-	-	-	207
Negara Batin	-	-	-	-	118
Negeri Besar	-	-	-	-	74
Way Kanan	11	-	2	-	2 616

Catatan/Note: -

Sumber/Source: Dinas Penanaman Modal dan Pelayanan Terpadu Satu Pintu/ Investment and One Stop Integrated Services of Way Kanan Regency

Tabel
Table 9.2.2**Jumlah Surat Izin Mendirikan Bangunan (IMB) Yang
Dikeluarkan Menurut Jenis Bangunan dan Kecamatan di
Kabupaten Way Kanan, 2021**
*Number of Building Permit Issued by Type of Building and
Subdistrict in Way Kanan Regency, 2021*

Kecamatan Subdistrict	Rumah Tinggal Residential Home	Sekolah/ Kampus School/ Campust	Gedung Kantor Office Building
(1)	(2)	(3)	(4)
Banjit	8	19	-
Baradatu	24	12	1
Gunung Labuhan	6	12	2
Kasui	3	14	-
Rebang Tangkas	4	7	-
Blambangan Umpu	258	21	6
Way Tuba	17	19	-
Negeri Agung	8	12	-
Umpu Semenguk	2	1	-
Bahuga	-	3	-
Buay Bahuga	7	1	-
Bumi Agung	11	9	1
Pakuan Ratu	5	10	3
Negara Batin	5	10	2
Negeri Besar	3	11	-
Way Kanan	361	161	15

Lanjutan Tabel/*Continued Table 9.2.2*

Kecamatan <i>Subdistrict</i>	Rumah Ibadah <i>Worship Place</i>	Perdagangan dan Jasa <i>Trade and Service</i>	Lainnya <i>Others</i>
(1)	(5)	(6)	(7)
Banjit	-	7	48
Baradatu	3	19	61
Gunung Labuhan	-	4	24
Kasui	1	1	18
Rebang Tangkas	-	3	14
Blambangan Umpu	1	16	77
Way Tuba	1	3	18
Negeri Agung	-	11	36
Umpu Semenguk	-	1	3
Bahuga	-	-	5
Buay Bahuga	-	3	17
Bumi Agung	-	4	27
Pakuan Ratu	2	8	51
Negara Batin	-	5	31
Negeri Besar	-	2	16
Way Kanan	8	87	446

Catatan/*Note*: -Sumber/*Source*: Dinas Koperasi dan Usaha Mikro, Kecil, dan Menengah (UMKM) Kabupaten Way Kanan/*Department of Cooperatives and Micro, Small, and Medium Enterprises (MSMEs) of Way Kanan Regency*

9.3 KOPERASI COOPERATIVE

Tabel 9.3.1 Jumlah Koperasi Aktif Menurut Kelompok Koperasi dan Kecamatan di Kabupaten Way Kanan, 2017–2021
Number of Active Cooperative by Subdistrict in Way Kanan Regency, 2017–2021

Kecamatan Subdistrict	2017	2018	2019	2020	2021
(1)	(2)	(3)	(4)	(5)	(6)
Banjit	1	1	6	7	7
Baradatu	10	10	12	15	16
Gunung Labuhan	-	-	-	1	1
Kasui	2	2	4	5	6
Rebang Tangkas	-	-	1	3	3
Blambangan Umpu	14	15	19	20	19
Way Tuba	4	4	5	7	8
Negeri Agung	3	3	5	5	7
Umpu Semenguk	-	-	-	-	6
Bahuga	1	1	2	3	3
Buay Bahuga	4	4	5	6	8
Bumi Agung	2	3	4	5	5
Pakuan Ratu	4	5	5	6	9
Negara Batin	6	7	9	10	10
Negeri Besar	1	1	1	1	2
Way Kanan	52	56	78	94	110

Catatan/Note: -

Sumber/Source: Dinas Koperasi dan Usaha Mikro, Kecil, dan Menengah (UMKM) Kabupaten Way Kanan/Department of Cooperatives and Micro, Small, and Medium Enterprises (MSMEs) of Way Kanan Regency

Tabel 9.3.2 Jumlah Koperasi Aktif Menurut Jenis Koperasi di Kabupaten Way Kanan, 2017–2021
Table *Number of Active Cooperative by Kind of Cooperative in Way Kanan Regency, 2017–2021*

Jenis Koperasi Kind of Cooperative	2017	2018	2019	2020	2021
(1)	(2)	(3)	(4)	(5)	(6)
Simpan Pinjam/ <i>Savings and Loan</i>	7	7	7	9	13
Produksi/ <i>Production</i>	15	17	30	37	43
Pemasaran/ <i>Marketing</i>	1	1	5	8	9
Konsumen/ <i>Consumer</i>	29	31	36	40	44
Jasa-jasa/ <i>Services</i>	-	-	-	-	1
Jumlah/Total	52	56	78	94	110

Catatan/Note: -

Sumber/Source: Dinas Koperasi dan Usaha Mikro, Kecil, dan Menengah (UMKM) Kabupaten Way Kanan/Department of Cooperatives and Micro, Small, and Medium Enterprises (MSMEs) of Way Kanan Regency

Tabel
Table 9.3.3**Jumlah Koperasi Aktif Menurut Kelompok Koperasi di Kabupaten Way Kanan, 2017–2021**
Number of Active Cooperative by Group of Cooperative in Way Kanan Regency, 2017–2021

Kelompok Koperasi Group of Cooperative	2017	2018	2019	2020	2021
(1)	(2)	(3)	(4)	(5)	(6)
KUD	3	3	3	3	3
KOPTAN	5	5	8	9	13
KOPBUN	3	3	11	12	12
KSP	4	4	4	7	9
KSU	15	15	16	16	18
KPRI	2	2	2	2	2
KOPWAN	7	7	7	6	8
KOPPONTREN	-	-	-	3	2
Lainnya/Other	15	19	27	36	43
Jumlah/Total	52	56	78	94	110

Catatan/Note: -

Sumber/Source: Dinas Koperasi dan Usaha Mikro, Kecil, dan Menengah (UMKM) Kabupaten Way Kanan/Department of Cooperatives and Micro, Small, and Medium Enterprises (MSMEs) of Way Kanan Regency

Tabel
Table 9.3.4**Jumlah Koperasi Aktif Menurut Kelompok Koperasi dan Kecamatan di Kabupaten Way Kanan, 2021**
Number of Active Cooperative by Group of Cooperative and Subdistrict in Way Kanan Regency, 2021

Kecamatan Subdistrict	Kelompok Koperasi/ Group of Cooperative				
	KUD	KOP TAN	KOP BUN	KSP	KSU
(1)	(2)	(3)	(4)	(5)	(6)
Banjit	-	1	2	-	1
Baradatu	-	2	-	4	3
Gunung Labuhan	-	-	-	-	-
Kasui	-	1	2	-	1
Rebang Tangkas	-	-	2	-	-
Blambangan Umpu	-	2	3	1	2
Way Tuba	-	-	-	2	1
Negeri Agung	-	-	-	-	3
Umpu Semenguk	1	-	1	1	1
Bahuga	-	-	-	-	1
Buay Bahuga	-	1	-	-	2
Bumi Agung	1	-	-	-	1
Pakuan Ratu	1	2	-	-	1
Negara Batin	-	3	2	1	1
Negeri Besar	-	1	-	-	-
Way Kanan	3	13	12	9	18

Lanjutan Tabel/Continued Table 9.3.4

Kecamatan Subdistrict	Kelompok Koperasi/ Group of Cooperative				Jumlah Total
	KPRI	KOP WAN	KOP POTREN	Lainnya Other	
(1)	(7)	(8)	(9)	(10)	(11)
Banjit	-	-	-	3	7
Baradatu	-	2	-	5	16
Gunung Labuhan	-	-	1	-	1
Kasui	-	-	-	2	6
Rebang Tangkas	-	-	1	-	3
Blambangan Umpu	2	1	-	8	19
Way Tuba	-	-	-	5	8
Negeri Agung	-	1	-	3	7
Umpu Semenguk	-	1	-	1	6
Bahuga	-	-	-	2	3
Buay Bahuga	-	1	-	4	8
Bumi Agung	-	1	-	2	5
Pakuan Ratu	-	-	-	5	9
Negara Batin	-	-	-	3	10
Negeri Besar	-	1	-	-	2
Way Kanan	2	8	2	43	110

Catatan/Note: -

Sumber/Source: Dinas Koperasi dan Usaha Mikro, Kecil, dan Menengah (UMKM) Kabupaten Way Kanan/Department of Cooperatives and Micro, Small, and Medium Enterprises (MSMEs) of Way Kanan Regency

9.4 HARGA-HARGA PRICES

Tabel 9.4.1 Rata-rata Harga Eceran Beberapa Jenis Bahan Pangan di Kabupaten Way Kanan, 2021
Average Retail Prices of Selected Food Commodities in Way Kanan Regency, 2021

Jenis Barang <i>Commodities</i>	Satuan <i>Unit</i>	Rata-rata Harga Eceran <i>Average Retail Prices</i>
(1)	(2)	(3)
Beras Premium ¹ / <i>Premium</i> ¹	kg	12 000,00
Beras Medium ² / <i>Medium</i> ²	kg	10 800,00
Beras Luar Kualitas ³ / <i>Beyond Quality</i> ³	kg	9 500,00
Jagung / <i>Corn</i>	kg	7 000,00
Kedelai / <i>Soybean</i>	kg	12 000,00
Gula Pasir / <i>Refined Sugar</i>	kg	13 100,00
Bawang Merah / <i>Onion</i>	kg	28 100,00
Cabai Merah Keriting / <i>Red Chili</i>	kg	37 300,00
Daging Ayam Ras / <i>Purebred Chicken Meat</i>	kg	32 500,00
Telur Ayam Ras / <i>Purebred Chicken Eggs</i>	kg	24 000,00
Daging Sapi / <i>Beef</i>	kg	127 000,00
Minyak Goreng Curah / <i>Cooking Oil</i>	kg	15 000,00
Tepung Terigu Curah / <i>Wheat Flour</i>	kg	8 500,00

Catatan/Note: ¹ Premium: Maksimum beras patah s.d. 15% / *Premium: Maximum Broken Rice 15%*

² Medium: Beras patah 15,01% –25% / *Medium: Broken Rice 15,01% –25%*

³ Luar Kualitas: Beras patah di atas 25% / *Beyond Quality: Broken Rice Above 25%*

Sumber/Source: Dinas Ketahanan Pangan Kabupaten Way Kanan / *Food Security Service of Way Kanan Regency*

BAB X

Chapter

Pengeluaran Penduduk

Population Expenditure

PERSENTASE PENGELUARAN PERKAPITA, 2021

BUKAN MAKANAN
Non Food

42,95%

“47,84% pengeluaran bukan makanan disumbang oleh pengeluaran atas perumahan dan fasilitas rumah tangga”

“47.84% of non-food expenditure was contributed expenditure on housing and household facilities ”



MAKANAN
Food

57,05%

“23,44% pengeluaran makanan disumbang oleh pengeluaran atas makanan dan minuman jadi”

23,44% of food expenditure was contributed by expenditure on food and drink ”

RP 82.275

RP 28.560



=



x 3

“Pengeluaran per kapita untuk rokok hampir sebanding dengan tiga kali pengeluaran telur dan susu”

“Expenditure per capita on cigarettes is equivalent to almost three times egg and milk expenditure”

Sumber/Source :
BPS, Survei Sosial Ekonomi Nasional Maret/
BPS-Statistics Indonesia, March National
Socioeconomic Survey.

PENJELASAN TEKNIS

TECHNICAL NOTES

1. Pengeluaran rata-rata per kapita adalah biaya yang dikeluarkan untuk konsumsi semua anggota rumah tangga selama sebulan baik yang berasal dari pembelian, pemberian maupun produksi sendiri dibagi dengan Jumlah anggota rumah tangga dalam rumah tangga tersebut.
2. Data konsumsi/pengeluaran yang dikumpulkan pada Susenas dibagi menjadi dua kelompok yaitu konsumsi makanan dan bukan makanan.
3. Konsumsi/pengeluaran makanan dirinci menjadi 215 jenis komoditi, masing- masing dikumpulkan data kuantitas dan nilainya.
4. Untuk konsumsi bukan makanan pada umumnya yang dikumpul hanya data nilainya, kecuali untuk beberapa jenis pengeluaran tertentu, seperti penggunaan listrik, air, gas, dan bahan bakar minyak (BBM) yang juga dikumpulkan kuantitasnya.

1. *Per capita Average Expenditure is the cost spent for all household members consumption during the month, whether from purchasing, giving or own production, divided by the number of household members in the household.*
2. *The data of consumption/ expenditure collected in Susenas are divided into two groups, namely food and non-food consumption.*
3. *Consumption/ expenditure on food covers 215 commodities, both quantity data and value are collected.*
4. *For consumption of non-food, the data collected in general are only their values, except for certain types of expenditure, such as electricity, water, gas, and fuel, which are also collected for their quantity data.*

ULASAN

Penduduk Kabupaten Way Kanan pada tahun 2021 secara umum memiliki pengeluaran sebesar Rp959.578 per kapita per bulan. Dari jumlah tersebut, sebesar 42,95 persen atau Rp412.098 digunakan untuk komoditi non makanan. Sementara sisanya 57,05 persen atau Rp547.480 digunakan untuk komoditi makanan.

Dari pengeluaran yang dikeluarkan untuk komoditi makanan, pengeluaran untuk kelompok Makanan dan Minuman memiliki persentase terbesar. Kelompok ini memiliki persentase 23,44 persen. Di urutan berikutnya ada Rokok dengan persentase 15,03 persen dan Padi-padian 14,32 persen. Sisanya digunakan untuk komoditi makanan yang lain.

Sementara untuk pengeluaran di komoditi non makanan, pengeluaran terbesar penduduk Kabupaten Way Kanan banyak berada di kelompok Perumahan dan Fasilitas Rumah Tangga, dengan persentase 47,84 persen dari total pengeluaran non makanan. Di urutan berikutnya adalah Aneka komoditas dan jasa dengan 23,14 persen; Komoditas tahan lama 10,78 persen; Pajak, pungutan, dan asuransi dengan 8,07 persen; Pakaian, alas kaki, dan tutup kepala dengan 6,87 persen; dan Keperluan Pesta dan Upacara 3,30 persen.

DESCRIPTION

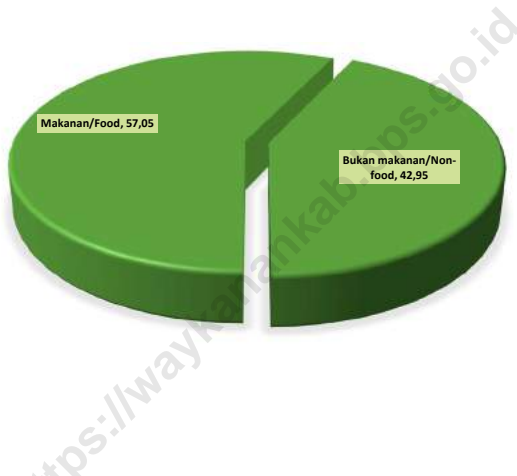
the population of Way Kanan Regency in 2021 generally has an expenditure of Rp959,578 per capita per month. From this amount, 42.95 percent or Rp 412,098 is used for non-food commodities. While the rest, 57.05 percent or Rp547,480 is used for food commodities.

From expenditures spent on food commodities, the expenditure for the Ready food and Beverages group has the largest percentage. This group has a percentage of 23.44 percent. On the next position there is Cigarette with a percentage of 15.03 percent and Cereals group 14.32 percent. The rest is used for other food commodities.

As for expenditures in non-food commodities, the largest expenditure of residents of Way Kanan Regency is mostly in the Housing and Household Facilities group, with a percentage of 47.84 percent of the total non-food expenditure. next are various goods and services group with 23.14 percent; Durable goods 10.78 percent; Taxes and insurance with 8.07 percent; Clothing, footwear, and headgear with 6.87 percent; and Parties and ceremonies 3.30 percent.

Gambar 10.1
Figures

Persentase Rata-rata Pengeluaran per Kapita Sebulan Menurut Kelompok Komoditas di Kabupaten Way Kanan, 2021
Percentage of Monthly Average Expenditure per Capita by Commodity Group in Way Kanan Regency, 2020 and 2021



Sumber/Source: BPS, Survei Sosial Ekonomi Nasional (Susenans) Maret/BPS-Statistics Indonesia, National Socioeconomic Survey March

Tabel
Table 10.1

Rata-rata Pengeluaran per Kapita Sebulan Menurut Kelompok Komoditas (rupiah) di Kabupaten Way Kanan, 2020 dan 2021
Monthly Average Expenditure per Capita by Commodity Group (rupiahs) in Way Kanan Regency, 2020 and 2021

Kelompok Komoditas/Commodity Group	2020	2021
(1)	(2)	(3)
Makanan/Food		
Padi-padian/ <i>Cereals</i>	83 305	78 395
Umbi-umbian/ <i>Tubers</i>	3 974	5 276
Ikan/udang/cumi/kerang/ <i>Fish/shrimp/common squid/shells</i>	31 819	39 087
Daging/ <i>Meat</i>	17 191	18 263
Telur dan susu/ <i>Eggs and milk</i>	28 749	28 560
Sayur-sayuran/ <i>Vegetables</i>	58 592	66 134
Kacang-kacangan/ <i>Legumes</i>	12 631	12 728
Buah-buahan/ <i>Fruits</i>	19 214	22 758
Minyak dan kelapa/ <i>Oil and coconut</i>	16 576	18 007
Bahan minuman/ <i>Beverage stuffs</i>	20 861	22 137
Bumbu-bumbuan/ <i>Spices</i>	13 811	14 395
Konsumsi lainnya/ <i>Miscellaneous food items</i>	8 857	11 110
Makanan dan minuman jadi/ <i>Prepared food and beverages</i>	114 528	128 354
Rokok/ <i>Cigarettes</i>	59 055	82 275
Jumlah makanan/Total food	489 163	547 480
Bukan makanan/Non-food		
Perumahan dan fasilitas rumah tangga/ <i>Housing and household facilities</i>	203 207	197 139
Aneka komoditas dan jasa/ <i>Goods and services</i>	82 864	95 377
Pakaian, alas kaki, dan tutup kepala/ <i>Clothing, footwear, and headgear</i>	28 486	28 300
Komoditas tahan lama/ <i>Durable goods</i>	37 390	44 426
Pajak, pungutan, dan asuransi/ <i>Taxes and insurance</i>	29 577	33 260
Keperluan pesta dan upacara/kenduri/ <i>Parties and ceremonies</i>	25 204	13 596
Jumlah bukan makanan/Total non-food	406 728	412 098
Jumlah/Total	895 889	959 578

Catatan/Note: -

Sumber/Source: BPS, Survei Sosial Ekonomi Nasional (Susenas) Maret/BPS-Statistics Indonesia, National Socioeconomic Survey March

Tabel
Table 10.2

Persentase Pengeluaran per Kapita Sebulan Menurut Kelompok Komoditas di Kabupaten Way Kanan, 2020 dan 2021
Percentage of Monthly Expenditure per Capita by Commodity Group in Way Kanan Regency, 2020 and 2021

Kelompok Komoditas/Commodity Group	2020	2021
(1)	(2)	(3)
Makanan/Food		
Padi-padian/Cereals	9,30	8,17
Umbi-umbian/Tubers	0,44	0,55
Ikan/udang/cumi/kerang/Fish/shrimp/common squid/shells	3,55	4,07
Daging/Meat	1,92	1,90
Telur dan susu/Eggs and milk	3,21	2,98
Sayur-sayuran/Vegetables	6,54	6,89
Kacang-kacangan/Legumes	1,41	1,33
Buah-buahan/Fruits	2,14	2,37
Minyak dan kelapa/Oil and coconut	1,85	1,88
Bahan minuman/Beverage stuffs	2,33	2,31
Bumbu-bumbuan/Spices	1,54	1,50
Konsumsi lainnya/Miscellaneous food items	0,99	1,16
Makanan dan minuman jadi/Prepared food and beverages	12,78	13,38
Rokok/Cigarettes	6,59	8,57
Jumlah makanan/Total food	54,60	57,05
Bukan makanan/Non-food		
Perumahan dan fasilitas rumah tangga/Housing and household facilities	22,68	20,54
Aneka komoditas dan jasa/Goods and services	9,25	9,94
Pakaian, alas kaki, dan tutup kepala/Clothing, footwear, and headgear	3,18	2,95
Komoditas tahan lama/Durable goods	4,17	4,63
Pajak, pungutan, dan asuransi/Taxes and insurance	3,30	3,47
Keperluan pesta dan upacara/kenduri/Parties and ceremonies	2,81	1,42
Jumlah bukan makanan/Total non-food	45,40	42,95
Jumlah/Total	100,00	100,00

Catatan/Note: -

Sumber/Source: BPS, Survei Sosial Ekonomi Nasional (Susenas) Maret/BPS-Statistics Indonesia, National Socioeconomic Survey March

Tabel
Table 10.3**Persentase Penduduk Menurut Golongan Pengeluaran Per Kapita Sebulan di Kabupaten Way Kanan, 2020 dan 2021**
Percentage of Population by Per Capita Spending Group a Month in Way Kanan Regency, 2020 and 2021

Golongan Pengeluaran <i>Spending Group</i> (Rp)	2020	2021
(1)	(2)	(3)
< 150 000	-	-
150 000–199 999	0,91	-
200 000–299 999	19,70	0,74
300 000–499 999	35,36	13,33
500 000–749 999	15,14	27,80
750 000–999 999	18,29	20,46
>= 1 000 000	10,60	37,61
Jumlah/Total	100,00	100,00

Catatan/Note: -

Sumber/Source: BPS, Survei Sosial Ekonomi Nasional (Susenas) Maret/BPS-Statistics Indonesia, National Socioeconomic Survey March

BAB XI

Chapter

PERDAGANGAN

Trade

**HINGGA TAHUN 2021
TERDAPAT
PASAR PEMERINTAH
DI KABUPATEN WAY KANAN**

4

*Until 2021, There Was 4 Government Market
in Way Kanan Regency*

JUMLAH SARANA PERDAGANGAN DI WAY KANAN, 2017-2021

Number of Trading Facilities in Way Kanan, 2017-2021



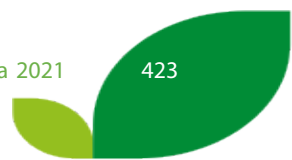
Sumber/Source: Dinas Perindustrian dan Perdagangan Kabupaten Way Kanan
Industry and Trade Service of Way Kanan Regency

PENJELASAN TEKNIS

1. **Badan Hukum** adalah kesatuan yuridis (hukum), teknis, dan ekonomis yang bertujuan mencari laba atau keuntungan.
2. **Perseroan Terbatas** adalah suatu badan hukum untuk menjalankan usaha yang memiliki modal terdiri dari saham-saham, yang pemiliknya memiliki bagian sebanyak saham yang dimilikinya
3. **Perorangan** adalah bisnis yang dimiliki, dioperasikan dan dipertanggungjawabkan oleh satu orang.
4. **Pedagang Besar** adalah pedagang yang kegiatannya membeli barang dalam jumlah yang besar dan menjualnya kembali dengan jumlah yang besar.
5. **Pedagang Menengah** adalah pedagang yang membeli barang dagangan dalam jumlah besar dan menjualnya kembali kepada para pedagang kecil dalam jumlah sedang atau kecil.
6. **Pedagang Kecil** adalah pedagang yang membeli barang dagangan dalam jumlah sedang dan menjualnya kembali kepada konsumen akhir. Termasuk didalamnya pedagang mikro.

TECHNICAL NOTES

1. **Law Firm** is a juridical entity of law, technical, and economical which aim for profit or gain.
2. **Joint-Stock Company** is a legal entity to run a business consists of capital stock, which is part of owner shares.
3. **Individual business** is a businesses owned, operated and accounted for by one person.
4. **Wholesaler** is a trader whose activities are buying goods in large quantities and reselling it at large quantities.
5. **Medium Trader** is a trader whose activities are buying goods in large quantities and reselling it to small trader in a medium or small quantities.
6. **Small Trader** is a trader whose activities are buying goods in medium quantities and sell it to consumer. Also, it include the micro trader.



7. **Sarana Perdagangan** yang dicakup antara lain;
- a. **Pasar** adalah tempat bertemunya pembeli dan penjual untuk melakukan transaksi jual beli barang atau jasa.
 - b. **Toko** adalah tempat tertutup yang di dalamnya terjadi kegiatan perdagangan dengan jenis benda atau barang yang khusus.
 - c. **Kios** adalah toko kecil yang fungsinya sama dengan toko, namun memiliki ukuran lebih kecil.
7. **Trading Facilities** covered;
- a. **Market** is a meeting place for buyers and sellers to make buying and selling goods or services.
 - b. **Shop** is covered in it occurs trade activities with types of objects or special items
 - c. **Stall** is a small shop that functions the same as the stores, but has a smaller size.
 - d. **Warung** is a small family owned business in the form of shops, stalls, small shops, or a simple restaurant

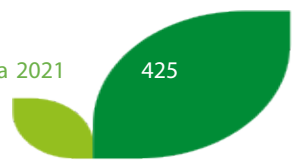
ULASAN

Sektor perdagangan merupakan salah satu sektor penggerak perekonomian di Kabupaten Way Kanan. Untuk memajukan sektor ini diperlukan adanya sarana pendukung perdagangan. Terlihat bahwa jumlah sarana perdagangan di Kabupaten Way Kanan menurut jenisnya setiap tahun terus meningkat. Di tahun 2021, jumlah sarana meningkat menjadi 1.236 buah jika dibandingkan dengan tahun sebelumnya yang hanya sebanyak 252 buah. Angka tersebut masih didominasi oleh Kios yang berjumlah 683 buah.

DESCRIPTION

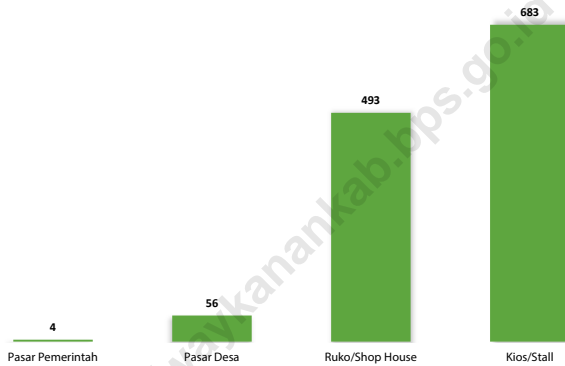
The trade sector is one sector of the economy drive in Way Kanan Regnecy. To advance this sector, it is necessary to have trade support facilities. It can be seen that the number of trading facilities in Way Kanan Regency according to its type continues to increase every year. In 2021, the number of facilities will increase to 1,236 when compared to 252 in the previous year. This figure is still dominated by Stall totaling 683.

<https://waykanankab.bupatir.go.id/>



Gambar 11.1
Figures

Jumlah Sarana Perdagangan Menurut Jenisnya di Kabupaten Way Kanan, 2017–2021
Number of Trading Facilities by Type of Facility in Way Kanan Regency, 2017–2021



Sumber/Source: Dinas Perindustrian dan Perdagangan Kabupaten Way Kanan/ *Industry and Trade Service of Way Kanan Regency*

Tabel 11.1 Jumlah Sarana Perdagangan Menurut Jenisnya di Kabupaten Way Kanan, 2017–2021
Number of Trading Facilities by Type of Facility in Way Kanan Regency, 2017–2021

Jenis Sarana Perdagangan Type of Trading Facilities	2017	2018	2019	2020	2021 ¹
(1)	(2)	(3)	(4)	(5)	
Pasar Pemerintah	4	4	4	4	4
Pasar Desa	50	50	45	45	56
Ruko/Shop House	12	12	12	12	493
Kios/Stall	70	120	180	191	683
Jumlah/Total	136	186	241	252	1 236

Catatan/Note: -

Sumber/Source: Dinas Perindustrian dan Perdagangan Kabupaten Way Kanan/ Industry and Trade Service of Way Kanan Regency

Tabel
Table 11.2

Jumlah Desa/Kelurahan Menurut Kecamatan dan Keberadaan Sarana Perdagangan di Kabupaten Way Kanan, 2021
Number of Villages by Subdistrict and the Availability of Trading Facility in Way Kanan Regency, 2021

Kecamatan Subdistrict	Mini Market/Mini Market	Restoran/ Rumah Makan Restaurant/ Food Stall	Warung/ Kedai Makanan Food & Beverage Store	Toko/ Warung Kelontong Shop/ Grocery Store
(1)	(2)	(3)	(4)	(5)
Banjit	-	1	20	20
Baradatu	5	8	20	22
Gunung Labuhan	-	2	21	21
kasui	2	-	18	19
Rebang Tangkas	1	-	10	10
Blambangan Umpu	2	6	13	13
Way tuba	3	2	13	13
Negeri Agung	1	1	18	19
Umpu Semenguk	-	4	13	13
Bahuga	-	-	8	11
Buay Bahuga	1	-	9	9
Bumi Agung	2	-	9	10
Pakuan Ratu	3	-	16	19
Negara Batin	1	-	13	15
Negeri Besar	-	-	12	13
Way Kanan	21	24	213	227

Catatan/Note: -

Sumber/Source: Statistik Potensi Desa Kabupaten Way Kanan 2021/Village Potential Statistics of Way Kanan Regency 2021

Tabel
Table 11.3

Jumlah Desa/Kelurahan Menurut Kecamatan dan Keberadaan Keberadaan Kelompok Pertokoan dan Pasar di Kabupaten Way Kanan, 2021
Number of Villages by Subdistrict and the existence of Shopping Groups and Market in Way Kanan Regency, 2021

Kecamatan Subdistrict	Kelompok Pertokoan Shopping Groups	Pasar dengan Bangunan Market in Permanent Building	Pasar dengan Bangunan Semi Permanen Market with Semi Permanent Buildings	Pasar tanpa Bangunan Market without Permanent Building	Tidak Ada Kelompok Pertokoan dan Pasar No Shopping Complex and Market
(1)	(2)	(3)	(4)	(5)	(6)
Banjit	2	1	1	1	15
Baradatu	2	3	1	-	16
Gunung Labuhan	-	-	3	-	18
kasui	2	1	2	-	14
Rebang Tangkas	-	-	4	-	6
Blambangan Umpu	-	1	5	-	7
Way tuba	-	2	4	-	7
Negeri Agung	2	-	6	-	11
Umpu Semenguk	-	-	-	-	13
Bahuga	-	1	1	-	9
Buay Bahuga	1	2	2	-	4
Bumi Agung	-	-	3	-	7
Pakuan Ratu	3	2	4	-	10
Negara Batin	2	8	4	-	1
Negeri Besar	1	1	2	-	9
Way Kanan	15	22	42	1	147

Catatan/Note: -

Sumber/Source: Statistik Potensi Desa Kabupaten Way Kanan 2021/Village Potential Statistics of Way Kanan Regency 2021

BAB XII

Chapter

SISTEM NERACA REGIONAL

System of Regional Accounts

Ekonomi Tumbuh Sebesar
Economic Growth

2,90%

Dibandingkan Tahun 2020.
Compared to 2020.

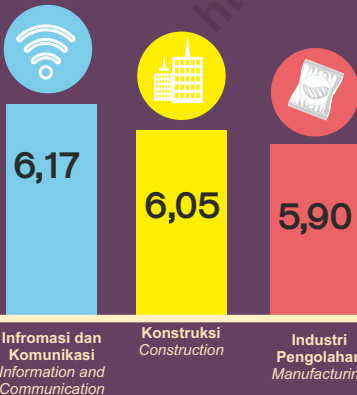
PDRB Atas Harga Berlaku (Miliar Rupiah)
GRDP at Current Price (Billion Rupiahs)



PDRB Atas Harga Konstan (Miliar Rupiah)
GRDP at Constant Price (Billion Rupiahs)



3 Sektor dengan Pertumbuhan
Ekonomi TERBESAR (%)
Sectors with the Biggest Economic Growth



3 Sektor dengan Pertumbuhan
Ekonomi TERKECIL (%)
Sectors with the Smallest Economic Growth



PENJELASAN TEKNIS**TECHNICAL NOTES**

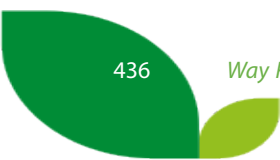
1. **Penghitungan statistik neraca nasional** mengikuti buku petunjuk yang diterbitkan oleh Perserikatan Bangsa Bangsa (PBB) dikenal sebagai Sistem Neraca Nasional (SNN). SNN adalah rekomendasi internasional tentang bagaimana menyusun ukuran aktivitas ekonomi yang sesuai dengan standar neraca baku yang didasarkan pada prinsip-prinsip ekonomi. Rekomendasi yang dimaksud dinyatakan dalam sekumpulan konsep, definisi, klasifikasi, dan aturan neraca yang disepakati secara internasional dalam mengukur indikator tertentu seperti Produk Domestik Bruto (PDB). Salah satu bentuk adaptasi pencatatan statistik nasional adalah melakukan perubahan tahun dasar PDB Indonesia dari tahun 2000 ke 2010. Perubahan tahun dasar PDB dilakukan seiring dengan mengadopsi rekomendasi PBB yang tertuang dalam Sistem Neraca Nasional 2008 (SNA 2008).
 2. Produk Domestik Bruto pada tingkat nasional serta Produk Domestik Regional Bruto (PDRB) pada tingkat regional (provinsi) menggambarkan kemampuan suatu wilayah untuk menciptakan nilai tambah pada suatu waktu tertentu. Untuk menyusun PDB
1. *The method used to estimate national accounts statistics is based on the standard guidelines formed by United Nation known as System of National Accounts (SNA). SNA is the internationally agreed standard set of recommendations on how to compile measures of economic activity in accordance with strict accounting conventions based on economic principles. The recommendations are expressed in term of a set of concepts, definitions, classifications and accounting rules that comprise the internationally agreed standard for measuring indicators such as Gross Domestic Product (GDP). One of the improvement in the national statistical system is to rebase GDP form base year 2000 to 2010 in order to capture current economic condition. It is in line with the United Nations (UN) recommendation on 2008 SNA.*
 2. *The basic measure of the value added arising from economic activity is known as Gross Domestic Product at the national level and Gross Regional Domestic Product (GRDP) at the regional level (provinces/regencies/municipalities). To compile*

maupun PDRB digunakan 2 pendekatan, yaitu lapangan usaha dan pengeluaran. Keduanya menyajikan komposisi data nilai tambah dirinci menurut sumber kegiatan ekonomi (lapangan usaha) dan menurut komponen penggunaannya. PDB maupun PDRB dari sisi lapangan usaha merupakan penjumlahan seluruh komponen nilai tambah bruto yang mampu diciptakan oleh sektor-sektor ekonomi atas berbagai aktivitas produksinya. Sedangkan dari sisi pengeluaran menjelaskan tentang penggunaan dari nilai tambah tersebut.

3. PDB menurut lapangan usaha mengalami perubahan klasifikasi dari 9 lapangan usaha menjadi 17 lapangan usaha. PDB menurut lapangan usaha dirinci menurut total nilai tambah dari seluruh sektor ekonomi yang mencakup lapangan usaha Pertanian, Kehutanan, dan Perikanan; Pertambangan dan Penggalian; Industri Pengolahan; Pengadaan Listrik dan Gas; Pengadaan Air, Pengelolaan Sampah, Limbah dan Daur Ulang; Konstruksi; Perdagangan Besar dan Eceran, Reparasi Mobil dan Sepeda Motor; Transportasi dan Pergudangan; Penyediaan Akomodasi dan Makan Minum; Informasi dan Komunikasi; Jasa Keuangan dan Asuransi; Real Estate;

these statistics, two approaches have been used, i.e. "production approach" and "expenditure approach". The first approach is to measure value added produced by various kinds of economic activities, while the second approach is to measure final uses of the country's output. In other words, GDP/GRDP is the sum of total value added produced by all economic industries (activities) and the way of using it.

3. *GDP by industry classification changes from 9 sectors to 17 industries. GDP by industry is classified by types of economic activities such as Agriculture, Forestry and Fishing; Mining and Quarrying; Manufacturing; Electricity and Gas; Water supply, Sewerage, Waste Management and Remediation Activities; Construction; Wholesale and Retail Trade; Repair of Motor Vehicles and Motorcycles; Transportation and Storage; Accommodation and Food Service Activities; Information and Communication; Financial and Insurance Activities; Real Estate Activities; Business Activities;*



Jasa Perusahaan; Administrasi Pemerintahan, Pertahanan dan Jaminan Sosial Wajib; Jasa Pendidikan; Jasa Kesehatan dan Kegiatan Sosial; dan Jasa lainnya.

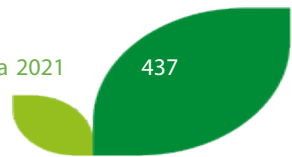
Public Administration; Defence and Compulsory Social Security; Education; Human Health and Social Work Activities; and Other Services Activities.

4. PDB menurut pengeluaran mengalami perubahan klasifikasi dimana pengeluaran konsumsi Lembaga Non Profit yang Melayani Rumah Tangga (LNPR) yang sebelumnya termasuk bagian dari pengeluaran konsumsi rumah tangga menjadi komponen terpisah. Sehingga klasifikasi PDB menurut pengeluaran dirinci menjadi 7 komponen yaitu komponen pengeluaran konsumsi rumah tangga, pengeluaran konsumsi LNPR, pengeluaran konsumsi pemerintah, pembentukan modal tetap bruto, perubahan inventori, ekspor barang dan jasa, dan impor barang dan jasa.

4. *GDP by expenditure classification changes where consumption expenditure Non-profit Institutions Serving Households (NPISH) previously included as part of household consumption expenditure is taken out into separate component. So that, GDP by type of expenditures is classified into: household consumption expenditure, NPISH consumption expenditure, government consumption expenditure, gross fixed capital formation, changes in inventories, exports of goods and services, and imports of goods and services.*

5. Pengeluaran konsumsi rumah tangga mencakup berbagai pengeluaran konsumsi akhir rumah tangga atas barang dan jasa untuk memenuhi kebutuhan individu ataupun kelompok secara langsung. Pengeluaran rumah tangga di sini mencakup makanan dan minuman selain restoran; pakaian, alas kaki dan jasa perawatannya; perumahan dan perlengkapan rumah tangga; kesehatan dan pendidikan;

5. *Household consumption expenditures consist of expenditures incurred by households, which are used for both individual or collective needs. Household consumptions are classified into food and beverages other than restaurants; clothing, footwear, and related maintenance services; housing and household equipment; health and education;*

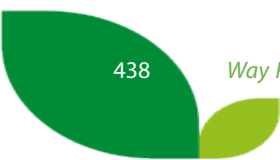


transportasi dan komunikasi;
restoran dan hotel serta lainnya.

*transport and communication;
restaurants and hotels; and others.*

6. Pengeluaran Konsumsi Pemerintah terdiri dari Pengeluaran Konsumsi Individu dan Pengeluaran Konsumsi Kolektif. Barang dan jasa individu merupakan barang dan jasa privat, dimana ciri-ciri barang privat adalah a) Scarcity, yaitu ada kelangkaan/keterbatasan dalam jumlah; b) Excludable consumption, yaitu konsumsi suatu barang dapat dibatasi hanya pada mereka yang memenuhi persyaratan tertentu (biasanya harga); c) Rivalrous competition, yaitu konsumsi oleh satu konsumen akan mengurangi atau menghilangkan kesempatan pihak lain untuk melakukan hal serupa. Contoh barang dan jasa yang dihasilkan pemerintah dan tergolong sebagai barang dan jasa individu adalah jasa pelayanan kesehatan pemerintah di rumah sakit/puskesmas dan jasa pendidikan di sekolah/universitas negeri. Sedangkan barang dan jasa kolektif ekuivalen dengan barang publik yang memiliki ciri a) Non rivalry, yaitu penggunaan satu konsumen terhadap suatu barang tidak mengurangi kesempatan konsumen lain untuk juga mengkonsumsi barang tersebut; b) Non excludable, yaitu apabila suatu barang publik tersedia,

6. *Government consumption expenditure consists of Individual Consumption Expenditure and Collective Consumption Expenditure. Individual goods and services are private goods and services, which the characteristics of private goods is a) Scarcity, that there is a scarcity/limited in number; b) Excludable consumption, the consumption of goods can be limited only to those who meet certain requirements (usually the price); c) Rivalrous competition, ie consumption by the consumer will reduce or eliminate the chance of another party to do so. Examples of goods and services produced by government and classified as goods and services of individuals is the government health services in hospitals/health centers and education services in schools/universities. Collective goods and services equivalent to public goods characterized by a) Non-rivalry, namely the use of a consumer for an item does not reduce the chance of another consumer to also consume goods; b) Non-excludable, i.e. when a public good available,*



maka tidak ada yang dapat menghalangi siapapun untuk memperoleh manfaat dari barang tersebut atau dengan kata lain setiap orang memiliki akses ke barang tersebut. Contoh barang dan jasa yang dihasilkan pemerintah dan tergolong sebagai barang dan jasa kolektif adalah jasa pertahanan yang dilakukan TNI dan keamanan yang dilakukan kepolisian.

then nothing can hinder anyone to benefit from the goods or in other words everyone has access to the goods. Examples of goods and services produced by government and classified as collective goods and services is carried military defense services and the police's security.

7. Pembentukan Modal Tetap Bruto (PMTB) mencakup pengadaan, pembuatan, dan pembelian barang modal. Barang modal dimaksud adalah barang-barang yang digunakan untuk proses produksi, tahan lama atau yang mempunyai umur pemakaian lebih dari satu tahun seperti bangunan, mesin-mesin dan alat angkutan. Termasuk pula di sini perbaikan besar (berat) yang sifatnya memperpanjang umur atau mengubah bentuk atau kapasitas barang modal tersebut. Pengeluaran barang modal untuk keperluan militer juga dicakup sebagai PMTB. Klasifikasi komponen PMTB dibagi menjadi 6 sub komponen yaitu Konstruksi; Mesin dan Peralatan; Kendaraan; Peralatan Lainnya; Cultivated Biological Resources (CBR) dan Produk Kekayaan Intelektual.

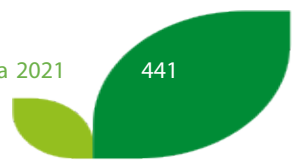
7. *Gross Fixed Capital Formation (GFCF) includes procurement, manufacture, and the purchase of capital goods. Capital goods are goods which are used for the production process, durable or have a service life of more than one year such as buildings, machinery, and transportation equipment. Including here: huge improvement that are to extend the life or changing the shape or the capacity of the capital goods. Capital expenditures for military purposes are also covered as GFCF. GFCF component are classified into six sub-components: Construction; Machinery and Equipment; vehicle; Other equipment; Cultivated Biological Resources (CBR) and Intellectual Property Product.*

8. Ekspor barang dan jasa merupakan transaksi perdagangan barang dan jasa dari penduduk (residen) ke bukan penduduk (nonresiden). Impor barang dan jasa adalah transaksi perdagangan dari bukan penduduk ke penduduk. Ekspor atau impor barang terjadi pada saat terjadi perubahan hak kepemilikan barang antara penduduk dengan bukan penduduk (dengan atau tanpa perpindahan fisik barang tersebut). Pada PDB dengan tahun dasar 2010, ekspor dan impor barang dirinci menjadi nonmigas dan migas.
 9. Produk Domestik Bruto maupun agregat turunannya disajikan dalam 2 (dua) versi penilaian, yaitu atas dasar "harga berlaku" dan atas dasar "harga konstan". Disebut sebagai harga berlaku karena seluruh agregat dinilai dengan menggunakan harga pada tahun berjalan, sedangkan harga konstan penilaiannya didasarkan kepada harga satu tahun dasar tertentu, dalam publikasi ini digunakan harga tahun 2010.
 10. Laju pertumbuhan Produk Domestik Bruto diperoleh dari perhitungan PDB atas dasar harga konstan. Diperoleh dengan cara mengurangi nilai PDB pada tahun ke-n terhadap nilai pada tahun ke n-1 (tahun sebelumnya), dibagi dengan nilai pada tahun ke n-1,
8. *Exports of goods and services consist of transactions of goods and services from residents to non-residents. Imports of goods and services consist of transaction of goods and services from non-residents to residents. Exports and imports of goods occur when there are changes in ownership of goods between residents and non-residents (with or without physical movements of goods across frontiers). On the GDP at 2010 basic year, exports and imports of goods specified into non oil and gas and oil and gas.*
 9. *GDP and its aggregations are presented in two forms: at current market prices and at constant base year market prices. In presenting current market prices, all aggregates are valued at current market prices, while base year constant market prices are shown by valuing all aggregates at fixed base year prices. Year of 2010 is used as the base year in this publication.*
 10. *Growth rate of Gross Domestic Product is derived from GDP at constant market prices. It is obtained by subtracting the value of GDP year n with the value of GDP year n-1, divided by the value of GDP year n-1,*

dikalikan dengan 100 persen. Laju pertumbuhan menunjukkan perkembangan agregat pendapatan dari satu waktu tertentu terhadap waktu sebelumnya.

then multiplied by 100 percent. The growth rate of GDP explains the income growth during the given period

<https://waykanankab.bps.go.id>



ULASAN

Data pendapatan regional adalah salah satu indikator makro yang dapat menunjukkan kondisi perekonomian regional setiap tahun. PDRB harga berlaku menunjukkan kemampuan sumber daya ekonomi yang dihasilkan oleh suatu wilayah. Nilai PDRB yang besar menunjukkan kemampuan sumber daya ekonomi yang besar, begitu juga sebaliknya. PDRB harga konstan dapat digunakan untuk menunjukkan laju pertumbuhan ekonomi secara keseluruhan atau setiap kategori dari tahun ke tahun. Distribusi PDRB harga berlaku menurut lapangan usaha menggambarkan struktur perekonomian atau peranan setiap kategori ekonomi dalam suatu wilayah.

PDRB Kabupaten Way Kanan mengalami peningkatan dari tahun sebelumnya. Berdasarkan harga berlaku, PDRB Kabupaten Way Kanan pada tahun 2021 sebesar 14.661,89 Miliar Rupiah dan 9.736,50 Miliar Rupiah menurut harga konstan.

Berbeda dengan kondisi tahun sebelumnya, PDRB tahun 2021 pertumbuhan sebesar 2,90 persen. Adapun sektor yang mengalami pertumbuhan terbesar adalah sektor Informasi dan Komunikasi dengan pertumbuhan sebesar 6,17 persen. Sedangkan sektor yang masih mengalami penurunan terbesar adalah sektor Jasa lainnya dengan

DESCRIPTION

Regional income is one of the macro indicators that can show region annual economic condition. Gross regional domestic product at current market price indicates the economic resources generated by a region. High gross regional domestic product usually indicate the higher economic resources in a region, and vice versa. gross regional domestic product at constant prices can be used to indicate the overall or each category economic growth rate from year to year. Distribution of gRDP at current market price by category describes the structure of the economy or the role of each economic category for total gross regional domestic product within a region.

GRDP of Way Kanan Regency this year is over the previous one. Based on current price, GRDP of Way Kanan Regency in 2021 is 14,661.89 Billion Rupiahs. On the other hand, it is 9,736.50 Billion Rupiahs at Constant price.

In contrast to the conditions in the previous year, GRDP in 2021 grew by 2.90 percent. The sector that experienced the largest growth was the Information and Communication sector with a growth of 6.17 percent. Meanwhile, the sector that still experienced the biggest decline was the other services activities sector with a decline of 1.89 percent.

penurunan sebesar 1,89 persen.

Sektor Pertanian masih mendominasi distribusi persebaran PDRB menurut lapangan usaha. Sektor ini memiliki distribusi persentase PDRB sebesar 34,68 persen.

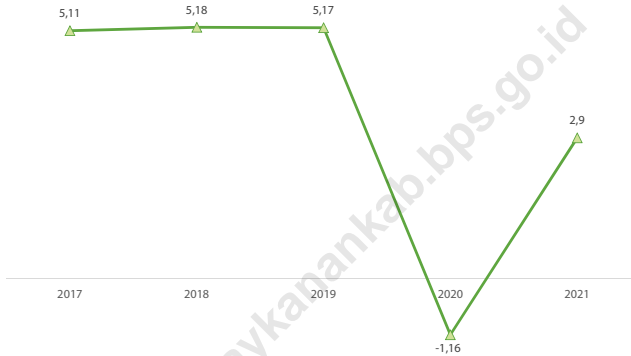
Agriculture sector is still dominant in the distribution of GRDP by Industrial Sector. It has 34.68 percent of share value to GRDP.

<https://waykanankab.bps.go.id>



Gambar 12.1
Figures

Laju Pertumbuhan Produk Domestik Regional Bruto Atas Dasar Harga Konstan 2010 di Kabupaten Way Kanan (persen), 2017–2020
Growth Rate of Gross Regional Domestic Product at 2010 Constant Market Prices in Way Kanan Regency (percent), 2017–2020



Sumber/Source: BPS, berbagai sensus, survei dan sumber lain/BPS-Statistics Indonesia, various census, survey, and other sources

Tabel
Table 12.1.**Produk Domestik Regional Bruto Atas Dasar Harga Berlaku Menurut Lapangan Usaha di Kabupaten Way Kanan (miliar rupiah), 2017–2021****Gross Regional Domestic Product at Current Market Prices by Industry in Way Kanan Regency (billion rupiahs), 2016–2021**

Lapangan Usaha/Industry	2017	2018	2019	2020 *	2021**
(1)	(2)	(3)	(4)	(5)	(6)
A Pertanian, Kehutanan, dan Perikanan/ <i>Agriculture, Forestry, and Fishing</i>	4 412,38	4 706,05	4 857,84	4 965,97	5 084,73
B Pertambangan dan Penggalian/ <i>Mining and Quarrying</i>	557,81	597,07	640,03	675,10	682,51
C Industri Pengolahan/ <i>Manufacturing</i>	2 757,14	2 988,51	3 287,33	3 061,28	3 334,84
D Pengadaan Listrik dan Gas/ <i>Electricity and Gas</i>	10,43	11,30	12,37	13,43	14,47
E Pengadaan Air; Pengelolaan Sampah, Limbah, dan Daur Ulang/ <i>Water Supply; Sewerage, Waste Management, and Remediation Activities</i>	6,80	7,24	7,77	8,14	8,50
F Konstruksi/ <i>Construction</i>	982,68	1 091,64	1 172,85	1 142,82	1 256,03
G Perdagangan Besar dan Eceran; Reparasi Mobil dan Sepeda Motor/ <i>Wholesale and Retail Trade; Repair of Motor Vehicles and Motorcycles</i>	1 127,02	1 249,23	1 379,02	1 397,07	1 458,80
H Transportasi dan Pergudangan/ <i>Transportation and Storage</i>	325,24	348,93	381,21	371,60	388,23
I Penyediaan Akomodasi dan Makan Minum/ <i>Accommodation and Food Service Activities</i>	109,12	120,38	132,35	127,87	126,55
J Informasi dan Komunikasi/ <i>Information and Communication</i>	474,26	503,84	548,83	589,49	611,85

Lanjutan Tabel/*Continued Table* 12.1

Lapangan Usaha/ <i>Industry</i>		2017	2018	2019	2020 *	2021**
(1)		(2)	(3)	(4)	(5)	(6)
K	Jasa Keuangan dan Asuransi/ <i>Financial and Insurance Activities</i>	122,89	129,12	135,72	141,80	153,87
L	Real Estat/ <i>Real Estate Activities</i>	259,81	280,22	315,25	316,98	323,35
M,N	Jasa Perusahaan/ <i>Business Activities</i>	6,45	6,73	7,11	7,15	7,27
O	Administrasi Pemerintahan, Pertahanan, dan Jaminan Sosial Wajib/ <i>Public Administration and Defence; Compulsory Social Security</i>	417,09	440,03	464,38	492,12	511,33
P	Jasa Pendidikan/ <i>Education</i>	358,35	380,73	424,84	448,45	464,25
Q	Jasa Kesehatan dan Kegiatan Sosial/ <i>Human Health and Social Work Activities</i>	114,09	122,93	134,86	151,18	161,10
R,S,T,U	Jasa Lainnya/ <i>Other Services Activities</i>	67,11	71,30	79,43	75,08	74,23
Produk Domestik Regional Bruto/ Gross Regional Domestic Product		12 108,68	13 055,24	13 981,19	13 985,52	14 661,89

Catatan/*Note*: * Angka Sementara/*Preliminary Figures*

**Angka Sangat Sementara/*Very Preliminary Figures*

Sumber/*Source*: BPS, berbagai sensus, survei dan sumber lain/*BPS-Statistics Indonesia, various census, survey, and other sources*

Tabel
Table 12.2

Produk Domestik Regional Bruto Atas Dasar Harga Konstan 2010 Menurut Lapangan Usaha di Kabupaten Way Kanan (miliar rupiah), 2017–2021
Gross Regional Domestic Product at 2010 Constant Market Prices by Industry in Way Kanan Regency (billion rupiahs), 2017–2021

Lapangan Usaha/Industry		2017	2018	2019	2020 *	2021**
(1)		(2)	(3)	(4)	(5)	(6)
A	Pertanian, Kehutanan, dan Perikanan/ <i>Agriculture, Forestry, and Fishing</i>	3 135,04	3 209,90	3 245,71	3 257,03	3 276,46
B	Pertambangan dan Penggalian/ <i>Mining and Quarrying</i>	387,59	408,37	433,45	448,23	447,80
C	Industri Pengolahan/ <i>Manufacturing</i>	1 847,18	1 973,58	2 151,85	1 986,56	2 103,70
D	Pengadaan Listrik dan Gas/ <i>Electricity and Gas</i>	8,65	9,20	9,88	10,78	11,23
E	Pengadaan Air; Pengelolaan Sampah, Limbah, dan Daur Ulang/ <i>Water Supply; Sewerage, Waste Management, and Remediation Activities</i>	4,69	4,87	5,21	5,44	5,62
F	Konstruksi/ <i>Construction</i>	731,44	801,06	846,01	825,74	875,70
G	Perdagangan Besar dan Eceran; Reparasi Mobil dan Sepeda Motor/ <i>Wholesale and Retail Trade; Repair of Motor Vehicles and Motorcycles</i>	886,61	954,46	1 013,19	1 004,18	1 030,05
H	Transportasi dan Pergudangan/ <i>Transportation and Storage</i>	235,89	250,89	273,24	261,19	267,42
I	Penyediaan Akomodasi dan Makan Minum/ <i>Accommodation and Food Service Activities</i>	67,41	73,10	79,19	76,04	74,74
J	Informasi dan Komunikasi/ <i>Information and Communication</i>	385,46	407,42	439,86	475,13	504,42

Lanjutan Tabel/*Continued Table 12.2*

Lapangan Usaha/ <i>Industry</i>		2017	2018	2019	2020 *	2021**
(1)		(2)	(3)	(4)	(5)	(6)
K	Jasa Keuangan dan Asuransi/ <i>Financial and Insurance Activities</i>	84,64	85,96	88,83	93,16	96,06
L	Real Estat/ <i>Real Estate Activities</i>	216,59	227,03	242,31	238,72	241,85
M,N	Jasa Perusahaan/ <i>Business Activities</i>	4,58	4,69	4,88	4,81	4,86
O	Administrasi Pemerintahan, Pertahanan, dan Jaminan Sosial Wajib/ <i>Public Administration and Defence; Compulsory Social Security</i>	280,70	293,24	307,27	321,92	335,45
P	Jasa Pendidikan/ <i>Education</i>	246,03	259,13	281,82	293,99	298,09
Q	Jasa Kesehatan dan Kegiatan Sosial/ <i>Human Health and Social Work Activities</i>	83,46	89,06	96,02	106,73	111,41
R,S,T,U	Jasa Lainnya/ <i>Other Services Activities</i>	48,35	50,90	55,11	52,64	51,65
Produk Domestik Regional Bruto/ Gross Regional Domestic Product		8 654,30	9 102,88	9 573,82	9 462,31	9 736,50

Catatan/*Note*: * Angka Sementara/*Preliminary Figures*

**Angka Sangat Sementara/*Very Preliminary Figures*

Sumber/*Source*: BPS, berbagai sensus, survei dan sumber lain/*BPS-Statistics Indonesia, various census, survey, and other source*

Tabel
Table 12.3

Distribusi Persentase Produk Domestik Regional Bruto Atas Dasar Harga Berlaku Menurut Lapangan Usaha di Kabupaten Way Kanan, 2017–2021
Percentage Distribution of Gross Regional Domestic Product at Current Market Prices by Industry in Way Kanan Regency, 2017–2021

Lapangan Usaha/ <i>Industry</i>	2017	2018	2019	2020 *	2021**
(1)	(2)	(3)	(4)	(5)	(6)
A Pertanian, Kehutanan, dan Perikanan/ <i>Agriculture, Forestry, and Fishing</i>	36,44	36,05	34,75	35,51	34,68
B Pertambangan dan Penggalian/ <i>Mining and Quarrying</i>	4,61	4,57	4,58	4,83	4,65
C Industri Pengolahan/ <i>Manufacturing</i>	22,77	22,89	23,51	21,89	22,74
D Pengadaan Listrik dan Gas/ <i>Electricity and Gas</i>	0,09	0,09	0,09	0,10	0,10
E Pengadaan Air; Pengelolaan Sampah, Limbah, dan Daur Ulang/ <i>Water Supply; Sewerage, Waste Management, and Remediation Activities</i>	0,06	0,06	0,06	0,06	0,06
F Konstruksi/ <i>Construction</i>	8,12	8,36	8,39	8,17	8,57
G Perdagangan Besar dan Eceran; Reparasi Mobil dan Sepeda Motor/ <i>Wholesale and Retail Trade; Repair of Motor Vehicles and Motorcycles</i>	9,31	9,57	9,86	9,99	9,95
H Transportasi dan Pergudangan/ <i>Transportation and Storage</i>	2,69	2,67	2,73	2,66	2,65
I Penyediaan Akomodasi dan Makan Minum/ <i>Accommodation and Food Service Activities</i>	0,90	0,92	0,95	0,91	0,86
J Informasi dan Komunikasi/ <i>Information and Communication</i>	3,92	3,86	3,93	4,21	4,17
K Jasa Keuangan dan Asuransi/ <i>Financial and Insurance Activities</i>	1,01	0,99	0,97	1,01	1,05

Lanjutan Tabel/*Continued Table* 12.3

Lapangan Usaha/ <i>Industry</i>		2017	2018	2019	2020 *	2021**
(1)		(2)	(3)	(4)	(5)	(6)
L	Real Estat/ <i>Real Estate Activities</i>	2,15	2,15	2,25	2,27	2,21
M,N	Jasa Perusahaan/ <i>Business Activities</i>	0,05	0,05	0,05	0,05	0,05
O	Administrasi Pemerintahan, Pertahanan, dan Jaminan Sosial Wajib/ <i>Public Administration and Defence; Compulsory Social Security</i>	3,44	3,37	3,32	3,52	3,49
P	Jasa Pendidikan/ <i>Education</i>	2,96	2,92	3,04	3,21	3,17
Q	Jasa Kesehatan dan Kegiatan Sosial/ <i>Human Health and Social Work Activities</i>	0,94	0,94	0,96	1,08	1,10
R,S,T,U	Jasa Lainnya/ <i>Other Services Activities</i>	0,55	0,55	0,57	0,54	0,51
Produk Domestik Regional Bruto/ Gross Regional Domestic Product		100,00	100,00	100,00	100,00	100,00

Catatan/*Note*: * Angka Sementara/*Preliminary Figures*

**Angka Sangat Sementara/*Very Preliminary Figures*

Sumber/*Source*: BPS, berbagai sensus, survei dan sumber lain/*BPS-Statistics Indonesia, various census, survey, and other source*

Tabel
Table 12.4

Laju Pertumbuhan Produk Domestik Regional Bruto Atas Dasar Harga Konstan 2010 Menurut Lapangan Usaha di Kabupaten Way Kanan (persen), 2017–2021
Growth Rate of Gross Regional Domestic Product at 2010 Constant Market Prices by Industry in Way Kanan Regency (percent), 2017–2021

Lapangan Usaha/Industry		2017	2018	2019	2020 *	2021**
(1)		(2)	(3)	(4)	(5)	
A	Pertanian, Kehutanan, dan Perikanan/ <i>Agriculture, Forestry, and Fishing</i>	2,19	2,39	1,12	0,35	0,60
B	Pertambangan dan Penggalian/ <i>Mining and Quarrying</i>	8,18	5,36	6,14	3,41	-0,10
C	Industri Pengolahan/ <i>Manufacturing</i>	6,10	6,84	9,03	-7,68	5,90
D	Pengadaan Listrik dan Gas/ <i>Electricity and Gas</i>	5,62	6,37	7,38	9,08	4,14
E	Pengadaan Air; Pengelolaan Sampah, Limbah, dan Daur Ulang/ <i>Water Supply; Sewerage, Waste Management, and Remediation Activities</i>	7,01	3,87	7,00	4,33	3,34
F	Konstruksi/ <i>Construction</i>	10,62	9,52	5,61	-2,40	6,05
G	Perdagangan Besar dan Eceran; Reparasi Mobil dan Sepeda Motor/ <i>Wholesale and Retail Trade; Repair of Motor Vehicles and Motorcycles</i>	5,02	7,65	6,15	-0,89	2,58
H	Transportasi dan Pergudangan/ <i>Transportation and Storage</i>	7,08	6,36	8,91	-4,41	2,39
I	Penyediaan Akomodasi dan Makan Minum/ <i>Accommodation and Food Service Activities</i>	8,37	8,45	8,33	-3,98	-1,71
J	Informasi dan Komunikasi/ <i>Information and Communication</i>	9,36	5,69	7,96	8,02	6,17
K	Jasa Keuangan dan Asuransi/ <i>Financial and Insurance Activities</i>	3,59	1,57	3,33	4,87	3,12
L	Real Estat/ <i>Real Estate Activities</i>	7,83	4,82	6,73	-1,48	1,31
M,N	Jasa Perusahaan/ <i>Business Activities</i>	5,62	2,49	3,97	-1,43	1,05

Lanjutan Tabel/*Continued Table 12.4*

Lapangan Usaha/ <i>Industry</i>		2017	2018	2019	2020 *	2021**
	(1)	(2)	(3)	(4)	(5)	
0	Administrasi Pemerintahan, Pertahanan, dan Jaminan Sosial Wajib/ <i>Public Administration and Defence; Compulsory Social Security</i>	4,32	4,47	4,78	4,77	4,20
P	Jasa Pendidikan/ <i>Education</i>	5,40	5,32	8,75	4,32	1,39
Q	Jasa Kesehatan dan Kegiatan Sosial/ <i>Human Health and Social Work Activities</i>	4,71	6,72	7,81	11,16	4,38
R,S,T,U	Jasa Lainnya/ <i>Other Services Activities</i>	8,64	5,27	8,28	-4,47	-1,89
Produk Domestik Regional Bruto/<i>Gross Regional Domestic Product</i>		5,11	5,18	5,17	-1,16	2,90

Catatan/*Note*: * Angka Sementara/*Preliminary Figures*

**Angka Sangat Sementara/*Very Preliminary Figures*

Sumber/*Source*: BPS, berbagai sensus, survei dan sumber lain/*BPS-Statistics Indonesia, various census, survey, and other source*

Tabel
Table 12.5

Produk Domestik Regional Bruto Atas Dasar Harga Berlaku¹ Menurut Jenis Pengeluaran di Kabupaten Way Kanan (miliar rupiah), 2017–2021
Gross Regional Domestic Product at Current Market Prices by Type of Expenditure in Way Kanan Regency (billion rupiahs), 2017–2021

Jenis Pengeluaran Type of Expenditure	2017	2018	2019	2020 *	2021**
(1)	(2)	(3)	(4)	(5)	(6)
Pengeluaran Konsumsi Rumah Tangga <i>Household Consumption Expenditure</i>	7 452,50	8 078,97	8 775,55	8 940,77	9 360,54
Pengeluaran Konsumsi LNPRT <i>NPISH Consumption Expenditure</i>	161,08	194,81	216,40	214,90	225,70
Pengeluaran Konsumsi Pemerintah <i>Government Consumption Expenditure</i>	1 044,10	1 083,35	1 132,34	1 129,51	1 150,64
Pembentukan Modal Tetap Bruto <i>Gross Fixed Capital Formation</i>	3 725,27	4 185,38	4 559,73	4 506,26	4 754,15
Perubahan Inventori <i>Changes in Inventories</i>	30,70	16,48	2,69	26,64	13,81
Net Ekspor Barang dan Jasa <i>Net Exports of Goods and Services</i>	- 304,97	- 503,73	- 705,52	- 832,56	- 842,95
Produk Domestik Regional Bruto/Gross Regional Domestic Product	12 108,68	13 055,24	13 981,19	13 985,52	14 661,89

Catatan/Note: * Angka Sementara/Preliminary Figures

**Angka Sangat Sementara/Very Preliminary Figures

Sumber/Source: BPS, berbagai sensus, survei dan sumber lain/BPS-Statistics Indonesia, various census, survey, and other source

Tabel
Table 12.6

Produk Domestik Regional Bruto Atas Dasar Harga Konstan¹ 2010 Menurut Jenis Pengeluaran di Kabupaten Way Kanan (miliar rupiah), 2017–2021
Gross Regional Domestic Product at 2010 Constant Market Prices by Type of Expenditure in Way Kanan Regency (billion rupiahs), 2017–2021

Jenis Pengeluaran Type of Expenditure	2017	2018	2019	2020 *	2021**
(1)	(2)	(3)	(4)	(5)	(6)
Pengeluaran Konsumsi Rumah Tangga <i>Household Consumption Expenditure</i>	5 106,55	5 330,37	5 612,33	5 575,97	5 689,48
Pengeluaran Konsumsi LNPRT <i>NPISH Consumption Expenditure</i>	107,42	124,14	136,23	132,82	136,15
Pengeluaran Konsumsi Pemerintah <i>Government Consumption Expenditure</i>	641,18	651,93	669,89	654,95	658,88
Pembentukan Modal Tetap Bruto <i>Gross Fixed Capital Formation</i>	2 817,88	3 048,30	3 218,43	3 119,84	3 229,96
Perubahan Inventori <i>Changes in Inventories</i>	3,97	3,80	1,30	11,89	11,42
Net Ekspor Barang dan Jasa <i>Net Exports of Goods and Services</i>	- 22,70	- 55,65	- 64,36	- 33,15	10,62
Produk Domestik Regional Bruto/Gross Regional Domestic Product	8 654,30	9 102,88	9 573,82	9 462,31	9 736,50

Catatan/Note: * Angka Sementara/Preliminary Figures

**Angka Sangat Sementara/Very Preliminary Figures

Sumber/Source: BPS, berbagai sensus, survei dan sumber lain/BPS-Statistics Indonesia, various census, survey, and other source

Tabel
Table 12.7

Distribusi Persentase Produk Domestik Regional Bruto Atas Dasar Harga Berlaku¹ Menurut Jenis Pengeluaran di Kabupaten Way Kanan, 2017–2021
Percentage Distribution of Gross Regional Domestic Product at Current Market Prices by Type of Expenditure in Way Kanan Regency, 2017–2021

Jenis Pengeluaran Type of Expenditure	2017	2018	2019	2020 *	2021**
(1)	(2)	(3)	(4)	(5)	(6)
Pengeluaran Konsumsi Rumah Tangga <i>Household Consumption Expenditure</i>	61,55	61,88	62,77	63,93	63,84
Pengeluaran Konsumsi LNPRT <i>NPISH Consumption Expenditure</i>	1,33	1,49	1,55	1,54	1,54
Pengeluaran Konsumsi Pemerintah <i>Government Consumption Expenditure</i>	8,62	8,30	8,10	8,08	7,85
Pembentukan Modal Tetap Bruto <i>Gross Fixed Capital Formation</i>	30,77	32,06	32,61	32,22	32,43
Perubahan Inventori <i>Changes in Inventories</i>	0,25	0,13	0,02	0,19	0,09
Net Ekspor Barang dan Jasa <i>Net Exports of Goods and Services</i>	- 2,52	- 3,86	- 5,05	- 5,95	- 5,75
Produk Domestik Regional Bruto/Gross Regional Domestic Product	100,00	100,00	100,00	100,00	100,00

Catatan/Note: * Angka Sementara/Preliminary Figures

**Angka Sangat Sementara/Very Preliminary Figures

Sumber/Source: BPS, berbagai sensus, survei dan sumber lain/BPS-Statistics Indonesia, various census, survey, and other source

Tabel
Table 12.8

Laju Pertumbuhan Produk Domestik Regional Bruto Atas Dasar Harga Konstan¹ 2010 Menurut Jenis Pengeluaran di Kabupaten Way Kanan (persen), 2017–2021
Growth Rate of Gross Regional Domestic Product at 2010 Constant Market Prices by Type of Expenditure in Way Kanan Regency (percent), 2017–2021

Jenis Pengeluaran Type of Expenditure	2017	2018	2019	2020 *	2021**
(1)	(2)	(3)	(4)	(5)	(6)
Pengeluaran Konsumsi Rumah Tangga <i>Household Consumption Expenditure</i>	5,05	4,38	5,29	-0,65	2,04
Pengeluaran Konsumsi LNPRT <i>NPISH Consumption Expenditure</i>	9,88	15,56	9,74	-2,50	2,51
Pengeluaran Konsumsi Pemerintah <i>Government Consumption Expenditure</i>	3,22	1,68	2,76	-2,23	0,60
Pembentukan Modal Tetap Bruto <i>Gross Fixed Capital Formation</i>	5,30	8,18	5,58	-3,06	3,53
Perubahan Inventori <i>Changes in Inventories</i>	8,59	-4,33	-65,81	815,30	-3,98
Net Ekspor Barang dan Jasa <i>Net Exports of Goods and Services</i>	-11,43	145,13	15,67	-48,50	-132,04
Produk Domestik Regional Bruto/Gross Regional Domestic Product	5,11	5,18	5,17	(1,16)	2,90

Catatan/Note: * Angka Sementara/Preliminary Figures

**Angka Sangat Sementara/Very Preliminary Figures

Sumber/Source: BPS, berbagai sensus, survei dan sumber lain/BPS-Statistics Indonesia, various census, survey, and other source

BAB XIII

Chapter

PERBANDINGAN ANTAR KABUPATEN/KOTA

Regency/Municipal Comparison

- 1 Lampung Timur
- 2 Pesawaran
- 3 Lampung Utara

JUMLAH PENDUDUK MISKIN
Number of Poor Population



- 1 Bandar Lampung
- 2 Metro/Pringsewu
- 3 Way Kanan

**LAJU PERTUMBUHAN
PDRB**

Rate of GRDP growth



JUMLAH PENDUDUK
Population

- 1 Lampung Tengah
- 2 Bandar Lampung
- 3 Lampung Timur



**IPM
HDI**

- 1 Bandar Lampung
- 2 Metro
- 3 Pringsewu

Sumber/Source: BPS, berbagai sensus, survei dan sumber lain/
BPS-Statistics Indonesia, various census, survey, and other sources
BPS, Sensus Penduduk (SP) 2020
BPS-Statistics Indonesia, 2020 Population Census

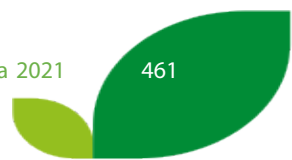
2021

PENJELASAN TEKNIS

1. Sumber data yang digunakan dalam bab ini berasal dari Badan Pusat Statistik Provinsi Lampung, apakah melalui publikasi atau website lampung.bps.go.id
2. Indeks Pembangunan Manusia (Metode 2014) merupakan Indeks yang mengukur pembangunan manusia dari tiga aspek dasar yaitu umur panjang dan hidup sehat; pengetahuan; dan standar hidup layak. IPM dibentuk oleh tiga dimensi dasar yaitu umur panjang dan hidup sehat (a long and healthy life), pengetahuan (knowledge), standar hidup layak (decent standard of living). Dimensi umur panjang dan hidup sehat lebih dikenal dengan dimensi kesehatan menggunakan indikator angka harapan hidup saat lahir. Dimensi pengetahuan menggunakan indikator harapan lama sekolah dan rata-rata lama sekolah sedangkan dimensi standar hidup layak menggunakan indikator PNB per kapita.

TECHNICAL NOTES

1. *The data source used in this chapter comes from the Central Statistics Agency of Lampung Province, whether through publication or the website lampung.bps.go.id.*
2. *The Human Development Index (2014 Method) is an index that measures human development from three basic aspects, namely longevity and healthy living; knowledge; and a decent standard of living. HDI is formed by three basic dimensions, namely long life and healthy life (a long and healthy life), knowledge (knowledge), decent standard of living (decent standard of living). The dimension of longevity and healthy living is better known as the health dimension using life expectancy indicators at birth. The knowledge dimension uses indicators of school-long expectancy and average length of schooling while the standard of living is feasible using the PNB indicator per capita.*



ULASAN

Berdasarkan hasil proyeksi penduduk, wilayah dengan jumlah penduduk terbesar di Provinsi Lampung pada tahun 2021 adalah Kabupaten Lampung Tengah dengan jumlah penduduk 1,48 juta jiwa.

Berdasarkan jumlah penduduk miskin di Provinsi Lampung 2021, wilayah dengan jumlah penduduk miskin terbesar adalah Kabupaten Lampung Timur (159,79 ribu jiwa), sedangkan Kabupaten Way Kanan terdapat 59,89 ribu jiwa penduduk miskin.

Rata-rata laju pertumbuhan PDRB di kabupaten/kota se-Provinsi Lampung lebih dari 2 persen, hanya Kabupaten Lampung Timur yang lajunya dibawah rata-rata yaitu sebesar 0,24 persen, sedangkan laju PDRB tertinggi adalah Kota Bandar Lampung sebesar 3,07 persen.

Dilihat dari IPM, dari 15 kabupaten/kota, Kota Bandar Lampung memiliki angka IPM terbesar yaitu 77,58 yang artinya masuk kategori tinggi sedangkan Kabupaten Tanggamus memiliki angka IPM 67,57 berkategori sedang.

DESCRIPTION

Based on population projection results, the region with the largest population in Lampung Province in 2021 is Central Lampung Regency with a population of 1.48 million people.

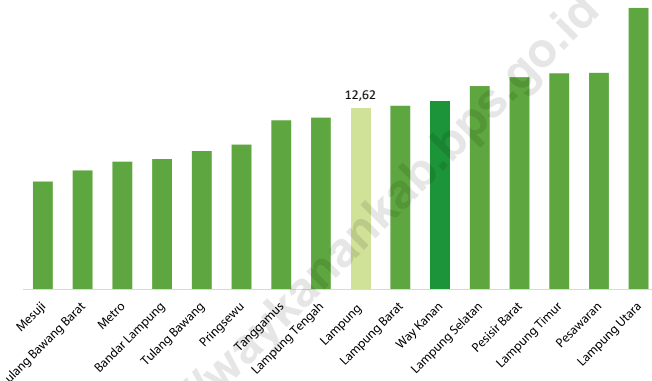
Based on the number of poor people in Lampung Province in 2021, the region with the largest number of poor people is East Lampung Regency (159.79 thousand inhabitants), while Way Kanan Regency has 59.89 thousand poor population.

The average GRDP growth rate in Lampung regencies/municipalities is more than 2 percent, only East Lampung Regency whose rate is below the average of 0,24 percent, while the highest PDRB rate is Bandar Lampung Municipality of 3,07 percent.

Viewed from the HDI, of the 15 regencies/municipalities, the city of Bandar Lampung Municipality has the largest HDI number of 77.58 which means it is categorized high while the Way Kanan Regency has a HDI number of 67.57 in the medium category.

Gambar 13.1
Figures

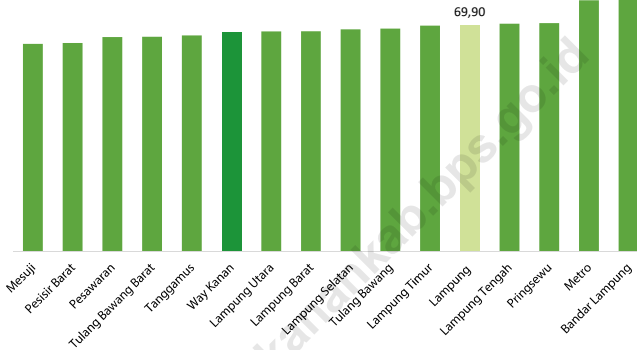
Persentase Penduduk Miskin Menurut Kabupaten/Kota di Provinsi Lampung (persen), 2021
Percentage of Poor Population by Regency/Municipality in Lampung Province (percent), 2021



Sumber/Source : Sumber/Source: BPS, Survei Sosial Ekonomi Nasional (Susenas) Maret/BPS-Statistics Indonesia, National Socioeconomic Survey March

Gambar 13.2
Figures

Indeks Pembangunan Manusia Menurut Kabupaten/Kota dan Kategori di Provinsi Lampung, 2021
Human Development Index by Regency/Municipality and Category in Lampung Province, 2021



Sumber/Source : BPS, berbagai sensus, survei dan sumber lain/BPS-Statistics Indonesia, various census, survey, and other sources

Tabel
Table 13.1

Jumlah Penduduk Menurut Kabupaten/Kota di Provinsi Lampung (ribu), 2017–2021
Population by Regency/Municipality in Lampung Province (thousand), 2017–2021

Kabupaten/Kota Regency/Municipality	2017 ¹	2018 ¹	2019 ¹	2020 ²	2021 ³
(1)	(2)	(3)	(4)	(5)	(6)
Lampung Barat	298,29	300,70	302,83	302,14	302,75
Tanggamus	586,62	592,60	598,30	640,28	645,81
Lampung Selatan	992,76	1 002,29	1 011,29	1 064,30	1 071,73
Lampung Timur	1 027,48	1 036,19	1 044,32	1 110,34	1 118,12
Lampung Tengah	1 261,50	1 271,57	1 281,31	1 460,05	1 477,40
Lampung Utara	612,10	614,70	616,90	633,10	634,12
Way Kanan	441,92	446,11	450,11	473,58	476,87
Tulang Bawang	440,51	445,80	450,90	430,02	430,63
Pesawaran	435,83	440,19	444,38	477,47	481,71
Pringsewu	393,90	397,22	400,19	405,47	406,82
Mesuji	198,09	199,17	200,20	227,52	229,77
Tulang Bawang Barat	269,16	271,21	273,22	286,16	287,71
Pesisir Barat	152,53	153,74	154,90	162,70	163,64
Bandar Lampung	1 015,91	1 033,80	1 051,50	1 166,07	1 184,95
Metro	162,98	165,19	167,41	168,68	169,78
Lampung	8 289,58	8 370,49	8 447,74	9 007,85	9 081,79

Catatan/Note: ¹ BPS, Proyeksi Penduduk Indonesia 2010–2035/BPS-Statistics Indonesia, Indonesia Population Projection 2010–2035

² BPS, Sensus Penduduk (SP) 2021/BPS-Statistics Indonesia, 2021 Population Census

³ Hasil Proyeksi Penduduk Interim 2020–2023 (pertengahan tahun/Juni)/The Result of Interim Population Projection 2020–2023 (mid year/June)

Sumber/Source: BPS/BPS-Statistics Indonesia

Tabel 13.2
Table

Laju Pertumbuhan Produk Domestik Regional Bruto Atas Dasar Harga Konstan 2010 Menurut Kabupaten/Kota di Provinsi Lampung (persen), 2017–2021
Rate of Growth of Gross Regional Domestic Products at Constant 2010 Prices by Regency/Municipality in Lampung Province (percent), 2017–2021

Kabupaten/Kota Regency/Municipality	2017	2018	2019	2020 *	2021**
(1)	(2)	(3)	(4)	(5)	(6)
Lampung Barat	5,03	5,09	5,18	-1,16	2,58
Tanggamus	5,19	5,01	5,02	-1,77	2,30
Lampung Selatan	5,46	5,23	5,13	-1,73	2,68
Lampung Timur	4,58	3,71	3,79	-2,26	0,24
Lampung Tengah	5,27	5,33	5,35	-1,02	2,88
Lampung Utara	5,21	5,31	5,33	-1,45	2,82
Way Kanan	5,11	5,18	5,17	-1,16	2,90
Tulang Bawang	5,45	5,42	5,41	-1,34	2,88
Pesawaran	5,01	5,05	5,00	-1,26	2,08
Pringsewu	5,11	5,01	5,03	-1,21	2,91
Mesuji	5,20	5,30	5,26	-1,35	2,84
Tulang Bawang Barat	5,55	5,27	5,36	-1,32	2,89
Pesisir Barat	5,33	5,33	5,47	-1,18	2,07
Bandar Lampung	6,28	6,20	6,17	-1,88	3,07
Metro	5,66	5,68	5,57	-1,79	2,91
Lampung	5,16	5,23	5,26	-1,67	2,79

Catatan/Note: * Angka Sementara/Preliminary Figures

**Angka Sangat Sementara/Very Preliminary Figures

Sumber/Source: BPS, berbagai sensus, survei dan sumber lain/BPS-Statistics Indonesia, various census, survey, and other source

Tabel
Table 13.3**Jumlah Penduduk Miskin Menurut Kabupaten/Kota di
Provinsi Lampung (ribu), 2017–2021**
**Number of Poor Population by Regency in Lampung Province
(thousand), 2017–2021**

Kabupaten/Kota Regency/Municipality	2017	2018	2019	2020	2021
(1)	(2)	(3)	(4)	(5)	(6)
Lampung Barat	42,71	40,62	39,05	38,12	39,36
Tanggamus	77,53	73,77	71,90	70,37	71,89
Lampung Selatan	150,11	148,53	144,44	143,33	145,85
Lampung Timur	167,64	162,94	158,90	153,57	159,79
Lampung Tengah	162,38	160,12	153,84	152,28	155,77
Lampung Utara	131,78	128,02	122,65	119,35	121,91
Way Kanan	62,00	60,16	58,72	58,41	59,89
Tulang Bawang	44,31	43,10	42,06	42,43	44,53
Pesawaran	71,64	70,14	67,36	66,04	68,31
Pringsewu	44,41	41,63	40,55	40,12	41,04
Mesuji	15,16	15,01	14,94	14,72	15,24
Tulang Bawang Barat	21,77	21,93	21,14	20,29	23,03
Pesisir Barat	23,76	22,98	22,38	22,24	23,23
Bandar Lampung	100,50	93,04	91,24	93,74	98,76
Metro	16,06	15,06	14,49	14,31	15,32
Lampung	1 131,73	1 097,05	1 063,66	1 049,32	1 083,93

Catatan/Note: -

Sumber/Source: BPS, Survei Sosial Ekonomi Nasional (Susenas) Maret/BPS-Statistics Indonesia, National Socioeconomic Survey March

Tabel
Table 13.4

**Indeks Pembangunan Manusia Menurut Kabupaten/Kota
di Provinsi Lampung, 2017–2021**
*Human Development Index by Regency/Municipality in
Lampung Province, 2017–2021*

Kabupaten/Kota Regency/Municipality	2017	2018	2019	2020	2021
(1)	(2)	(3)	(4)	(5)	(6)
Lampung Barat	66,06	66,74	67,50	67,80	67,90
Tanggamus	64,94	65,67	66,37	66,42	66,65
Lampung Selatan	66,95	67,68	68,22	68,36	68,49
Lampung Timur	68,05	69,04	69,34	69,37	69,66
Lampung Tengah	68,95	69,73	70,04	70,16	70,23
Lampung Utara	66,58	67,17	67,63	67,67	67,89
Way Kanan	65,97	66,63	67,19	67,44	67,57
Tulang Bawang	67,07	67,70	68,23	68,52	68,73
Pesawaran	64,43	64,97	65,75	65,79	66,14
Pringsewu	68,61	69,42	69,97	70,30	70,45
Mesuji	61,87	62,88	63,52	63,63	64,04
Tulang Bawang Barat	64,58	65,30	65,93	65,97	66,22
Pesisir Barat	62,20	62,96	63,79	63,91	64,30
Bandar Lampung	75,98	76,63	77,33	77,44	77,58
Metro	75,87	76,22	76,77	77,19	77,49
Lampung	68,25	69,02	69,57	69,69	69,90

Catatan/Note: -

Sumber/Source: BPS, Seri Publikasi Indeks Pembangunan Manusia/ BPS-Statistics Indonesia, Series of Publication of Human Development Index

ST 2023

SENSUS PERTANIAN

BerAKHLAK

Berorientasi Pelayanan Akuntabel Kompeten
Harmonis Loyal Adaptif Kolaboratif

DATA

MENCERDASKAN BANGSA

— *Enlighten The Nation* —



**BADAN PUSAT STATISTIK
KABUPATEN WAY KANAN**
BPS-Statistics of Way Kanan Regency

Jalan Jend. Sudirman, Km.2, No 34, Blambangan Umpu,
Telp/Fax: (0723) 461286, Mailbox: bps1807@bps.go.id,
Homepage: <https://waykanankab.bps.go.id>

ISSN 1907-4700



9 771907 470005 >