

KABUPATEN LAMPUNG TENGAH DALAM ANGKA

Lampung Tengah Regency in Figure



TAHUN 2022



KABUPATEN LAMPUNG TENGAH DALAM ANGKA

Lampung Tengah Regency in Figure



TAHUN 2022

LAMPUNG TENGAH DALAM ANGKA 2022

Lampung Tengah in Figures 2022

ISSN: 02154084

No. Publikasi/*Publication Number*: 18050.2201

Katalog /*Catalog*: 1102001.1805

Ukuran Buku/*Book Size*: 17.6 cm x 25 cm

Jumlah Halaman/*Number of Pages* : xLii + 350 hal/*pages*

Naskah/*Manuscript*:

BPS Kabupaten Lampung Tengah

BPS-Statistics of Lampung Tengah

Penyunting/*Editor*:

BPS Kabupaten Lampung Tengah

BPS-Statistics of Lampung Tengah

Gambar Kover/*Cover Design*:

Seksi Integrasi Pengolahan dan Diseminasi Statistik

Section of Integration Processing and Statistics Dissemination

Foto Cover diambil dari / *Cover photo taken from*

<https://images.app.goo.g/3xyVCUMyu75vPPsg8>

Sumber Ilustrasi / *Illustration source*

Freepick.com

Diterbitkan Oleh/*Published by*

©BPS Kabupaten Lampung Tengah/*BPS-Statistics of Lampung Tengah*

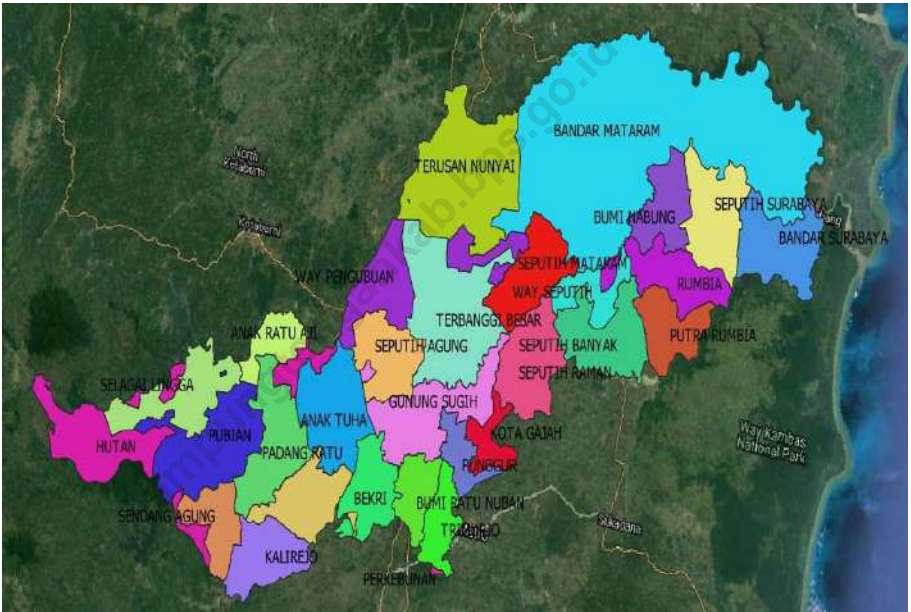
Dicetak oleh/*Printed by*:

CV. Jaya Wijaya

Dilarang mengumumkan, mendistribusikan, mengomunikasikan, dan/atau menggandakan sebagian atau seluruh isi buku ini untuk tujuan komersil tanpa izin tertulis dari Badan Pusat Statistik Lampung Tengah .

Prohibited to announce, distribute, communicate, and/or copy part or all of this book for commercial purpose without permission from BPS-Statistics Lampung Tengah.

PETA KABUPATEN LAMPUNG TENGAH
MAP OF LAMPUNG TENGAH REGENCY



Kepala BPS Kabupaten Lampung Tengah
Chief Of Statistic of Lampung Tengah Regency



Tri Kuntjoro, S.Si



KATA PENGANTAR

Lampung Tengah Dalam Angka 2022 merupakan publikasi tahunan yang diterbitkan oleh BPS Kabupaten Lampung Tengah. Dan untuk memberikan manfaat perencanaan pembangunan di daerah maka tahun ini publikasi di rilis pada bulan Februari. Publikasi Lampung Tengah Dalam Angka memberikan gambaran tentang perkembangan Kabupaten Lampung Tengah yang meliputi keadaan geografi, pemerintahan, penduduk, ketenagakerjaan dan lain-lain. Pada bab terakhir kami juga berikan data perbandingan antar kabupaten/kota se Provinsi Lampung

Publikasi ini dapat terwujud berkat kerja sama dan bantuan dari berbagai pihak baik instansi pemerintah maupun swasta. Kepada semua pihak yang telah memberikan bantuan disampaikan penghargaan dan terima kasih yang sebesar –besarnya. Dalam rangka mempermudah akses terhadap publikasi Kabupaten Lampung Tengah Dalam Angka dan tabel-tabel berdasarkan subjek, maka publikasi Kabupaten Lampung Tengah Dalam Angka dapat dibaca dan diunduh melalui website BPS Kabupaten Lampung Tengah (lampungtengahkab.bps.go.id) tanpa berbayar. Pada publikasi ini juga di lengkapi dengan beberapa infografis data strategis sebagai pembatas bab.

Kepada semua pihak yang memberi kontribusi, kami sampaikan penghargaan dan terimakasih. Semoga publikasi yang disajikan bermanfaat bagi pengguna untuk berbagai keperluan. Kami mengharapkan tanggapan dan saran dari pengguna publikasi ini untuk perbaikan pada edisi yang akan datang.

Gunung Sugih, Februari 2022
Kepala BPS
Lampung Tengah

Tri Kuntjoro, S.Si



PREFACE

Lampung Tengah in Figures 2022 is an annual publication published by BPS Lampung Tengah Regency. And to provide the benefits of development planning in the regions, this year's publication will be released in February. The Lampung Tengah publication in Numbers provides an overview of the development of Lampung Tengah Regency which includes geography, government, population, employment and others. In the last chapter, we also provide comparative data between districts / cities in Lampung Province.

This publication was made possible by the cooperation and assistance of various parties, both government and private agencies. To all parties who have provided assistance, the greatest appreciation and gratitude is conveyed. In order to facilitate access to the publication of Lampung Tengah Regency in Numbers and tables based on subject, the publication of Lampung Tengah Regency in Figures can be read and downloaded via the Lampung Tengah District BPS website (lampungtengahkab.bps.go.id) free of charge. This publication is also equipped with several strategic data infographics as chapter dividers.

To all those who contributed, we would like to express our appreciation and gratitude. Hopefully the presented publications are useful for users for various purposes. We look forward to welcoming feedback and suggestions from users of this publication for improvements in future editions.

Gunung Sugih , February 2022
Chief Statistician of
Lampung Tengah

Tri Kuntjoro, S.Si

DAFTAR ISI / CONTENTS

	Halaman <i>Page</i>
Kata Pengantar/ <i>Preface</i>	ix
Daftar Isi/ <i>Contents</i>	xi
Daftar Tabel/ <i>List of Tables</i>	xiii
Daftar Gambar/ <i>List of Figures</i>	xxvii
Penjelasan Umum/ <i>Explanatory Notes</i>	xxviii
Daftar Singkatan/ <i>List of Abbreviations</i>	xl
Statistik Kunci/ <i>Key Statistik</i>	xlii
1. Geografi dan Iklim/ <i>Geography and Climate</i>	1
2. Pemerintahan/ <i>Government</i>	17
3. Penduduk dan Ketenagakerjaan/ <i>Population and Employment</i>	39
4. Sosial dan Kesejahteraan Rakyat/ <i>Social and Welfare</i>	62
5. Pertanian, Kehutanan, Peternakan, dan Perikanan/ <i>Agriculture, Forestry, Livestock, and Fishery</i>	217
6. Industri, Pertambangan, dan Energi/ <i>Industry, Mining, and Energy</i>	241
7. Pariwisata/ <i>Tourism</i>	250
8. Transportasi dan Komunikasi/ <i>Transportation and Communication</i>	259
9. Perbankan, Koperasi, dan Harga-harga/ <i>Banking, Cooperative, dan Prices</i>	277
10. Pengeluaran Penduduk/ <i>Population Expenditure</i>	287
11. Perdagangan/ <i>Trade</i>	293
12. Sistem Neraca Regional/ <i>System of Regional Accounts</i>	297
13. Perbandingan Antar Kabupaten/Kota/ <i>Regency/Municipal Comparison</i>	333

<https://lampungtengahkab.bps.go.id>

DAFTAR TABEL/LIST OF TABLES

Halaman
Page

GEOGRAFI DAN IKLIM/GEOGRAPHY AND CLIMATE

1.1 KEADAAN GEOGRAFI/GEOGRAPHY CONDITION

1.1.1	Luas Daerah dan Jumlah Pulau Menurut Kecamatan di Kabupaten Lampung Tengah, 2021 <i>Total Area and Number of Islands by Subdistrict in Lampung Tengah Regency, 2021.....</i>	7
1.1.2	Tinggi Wilayah dan Jarak ke Ibukota Kabupaten Menurut Kecamatan di Kabupaten Lampung Tengah, 2021 <i>Altitude and Distance to the Capital of Regency by Subdistrict in Lampung Tengah Regency, 2021.....</i>	8
1.1.3	Nama Gunung dan Tingginya Menurut Kecamatan di Kabupaten Lampung Tengah, 2021 <i>The Name Mount and Height by Subdistrict in Lampung Tengah Regency, 2021.....</i>	9
1.1.4	Nama Beberapa Sungai dan Panjang Sungai Menurut Kecamatan di Kabupaten Lampung Tengah, 2021 <i>The Name of Several a River and The Length of a River by Subdistrict in Lampung Tengah Regency, 2021.....</i>	10

1.2 KEADAAN IKLIM /CLIMATE CONDITION

1.2.1	Rata-rata Suhu dan Kelembaban Udara Menurut Bulan di Kabupaten Lampung Tengah, 2021 <i>Average Temperature and Humidity by Month in Lampung Tengah Regency, 2021.....</i>	12
1.2.2	Rata-Rata Tekanan Udara,dan Kecepatan Angin Menurut Bulan di Kabupaten Lampung Tengah, 2021 <i>Average Atmospheric Pressure,and Wind Velocity by Month in Lampung Tengah Regency, 2021.....</i>	13
1.2.3	Jumlah Curah Hujan, Jumlah Hari Hujan dan Penyinaran Matahari Menurut Bulan di Kabupaten Lampung Tengah, 2021 <i>Average Amount of Precipitation, Number of Rainy Days and Duration of Sunshine by Month in Lampung Tengah Regency, 2021.....</i>	14

2. PEMERINTAHAN/GOVERNMENT

2.1 WILAYAH ADMINISTRATIF/ADMINISTRATIVE AREA

2.1.1	Jumlah Desa ¹ Menurut Kecamatan di Kabupaten Lampung Tengah, 2016–2021 <i>Number of Villages¹ by Subdistrict in Lampung Tengah Regency, 2016–2021.....</i>	21
-------	-------------------------------------------------------------------------------------------------------------------------------------------------------------------------------------	----

2.2 DEWAN PERWAKILAN RAKYAT DAERAH

REGIONAL HOUSE OF REPRESENTATIVE

2.2.1	Jumlah Anggota Dewan Perwakilan Rakyat Daerah Menurut Partai Politik dan Jenis Kelamin di Kabupaten Lampung Tengah, 2021 <i>Number of Regional House of Representatives's Members by Political Parties and Sex in Lampung Tengah Regency 2021</i>	22
2.2.2	Jumlah Peraturan Daerah (Perda) yang dihasilkan DPRD di Kabupaten Lampung Tengah, 2019-2021 <i>Number of Regional Regulation Parliament in Lampung Tengah Regency, 2019-2021</i>	23
2.2.3	Komposisi Keanggotaan Komisi DPRD Kabupaten Lampung Tengah, 2021 <i>Membership Composition of Regional Parliament Lampung Tengah Regency, 2021</i>	24
2.2.4	Susunan Keanggotaan Komisi DPRD Kabupaten Lampung Tengah, 2021 <i>Membership List of Regional Parlement Lampung Tengah Regency, 2021</i>	26

2.3 SUMBER DAYA MANUSIA/HUMAN RESOURCES

2.3.1	Jumlah Pegawai Negeri Sipil Menurut Jabatan dan Jenis Kelamin di Kabupaten Lampung Tengah, Desember 2020 dan Desember 2021 <i>Number of Civil Servants by Occupation and Sex in Lampung Tengah Regency, December 2020 dan December 2021</i>	28
2.3.2	Jumlah Pegawai Negeri Sipil Menurut Tingkat Pendidikan dan Jenis Kelamin di Kabupaten Lampung Tengah, Desember 2020 dan Desember 2021 <i>Number of Civil Servants by Educational Level and Sex in Lampung Tengah Regency, December 2020 and December 2021</i>	29
2.3.3	Jumlah Pegawai Negeri Sipil Menurut Tingkat Kepangkatan dan Jenis Kelamin di Kabupaten Lampung Tengah, Desember 2020 dan Desember 2021 <i>Number of Civil Servants by Hierarchy and Sex in Lampung Tengah Regency, December 2020 and December 2021</i>	30
2.3.4	Jumlah Pegawai Negeri Sipil Menurut Tingkat Kepangkatan dan Jenis Kelamin di Kabupaten Lampung Tengah, 2021 <i>Number of Civil Servants by Hierarchy and Sex in Lampung Tengah Regency, 2021</i>	32

2.4 KEUANGAN PEMERINTAH/GOVERNMENT FINANCE

2.4.1	Realisasi Pendapatan Pemerintah Kabupaten Lampung Tengah Menurut Jenis Pendapatan (ribu rupiah), 2018–2021 <i>Actual Lampung Regency Government Revenues by Kind of Revenues (thousand rupiahs), 2018–2021</i>	34
-------	-------------------------------------------------------------------------------------------------------------------------------------------------------------------------------------------------------------------------	----

2.4.2	Realisasi Belanja Pemerintah Kabupaten Lampung Tengah Menurut Jenis Belanja (ribu rupiah), 2018–2021 <i>Actual Lampung Regency Government Expenditures by Kind of Expenditures (thousand rupiahs), 2018–2021</i>	36
3.	PENDUDUK DAN KETENAGAKERJAAN/POPULATION AND EMPLOYMENT	
3.1	PENDUDUK/POPULATION	
3.1.1	Penduduk, Laju Pertumbuhan Penduduk per Tahun, Distribusi Persentase Penduduk, Kepadatan Penduduk, Rasio Jenis Kelamin Penduduk Menurut Kecamatan di Kabupaten Lampung Tengah, 2021 <i>Population, Annual Population Growth Rate, Percentage Distribution of Population, Population Density, and Population Sex Ratio by Subdistrict in Lampung Tengah Regency, 2021</i>	45
3.1.2	Jumlah Penduduk Menurut Kelompok Umur, Jenis Kelamin dan Sex Ratio di Kabupaten Lampung Tengah, 2021 <i>Population by Age Group, Sex and Sex Ratio in Lampung Tengah Regency, 2021</i>	48
3.1.3	Persentase Penduduk Usia 10 Tahun ke Atas Menurut Status Perkawinan di Kabupaten Lampung Tengah, 2021 <i>Percentage Population 10 Years of Age and Over by Marriage Status in Lampung Tengah Regency, 2021</i>	49
3.2	KETENAGAKERJAAN/EMPLOYMENT	
3.2.1	Jumlah Penduduk Berumur 15 Tahun Keatas Menurut Jenis Kegiatan Selama Seminggu yang Lalu dan Jenis Kelamin di Kabupaten Lampung Tengah, 2021 <i>Population Aged 15 Years and Over by Type of Activity During The Previous Week and Sex in Lampung Tengah Regency, 2021</i>	50
3.2.2	Penduduk Berumur 15 Tahun ke Atas Menurut Pendidikan Tertinggi yang Ditamatkan dan Jenis Kegiatan Selama Seminggu yang Lalu di Kabupaten Lampung Tengah, 2021 <i>Population 15 Years of Age and Over by Educational Attainment and Type of Activity During the Previous Week in Lampung Tengah Regency, 2021</i>	51
3.2.3	Penduduk Berumur 15 Tahun Ke Atas yang Bekerja Selama Seminggu yang Lalu Menurut Status Pekerjaan Utama dan Jenis Kelamin di Kabupaten Lampung Tengah, 2021 <i>Population 15 Years of Age and Over who Worked During The Previous Week by Main Employment Status and Sex in Lampung Tengah Regency, 2021</i>	53
3.2.4	Penduduk Berumur 15 Tahun Ke Atas yang Bekerja Selama Seminggu yang Lalu Menurut Status Pekerjaan Utama dan Jenis Kelamin di Kabupaten Lampung Tengah, 2021 <i>Population 15 Years of Age and Over who Worked During The Previous Week by Main Employment Status and Sex in Lampung Tengah Regency, 2021</i>	54

3.2.5	Penduduk Berumur 15 Tahun Ke Atas yang Bekerja Selama Seminggu yang Lalu Menurut Status Pekerjaan Utama dan Jenis Kelamin di Kabupaten Lampung Tengah, 2021 <i>Population 15 Years of Age and Over who Worked During The Previous Week by Main Employment Status and Sex in Lampung Tengah Regency, 2021</i>	55
3.2.6	Banyaknya Perusahaan dan Tenaga Kerja yang Telah Disurvei Dinas Tenaga Kerja Lampung Tengah Menurut Kecamatan, 2021 <i>The Number of Companies and Workers Who Have Surveyed the Employment Agency of Lampung Tengah Regency by Subdistrict, 2021</i>	56
3.2.7	Banyaknya Tenaga Kerja Asing Menetap dan Pendetang Menurut Jenis Kelamin di Kabupaten Lampung Tengah, 2021 <i>Number of Settle and Not Settle Foreign Workers by Sex in Lampung Tengah Regency, 2021</i>	57
3.2.8	Banyaknya Tenaga Kerja Asing Pendetang Menurut Perusahaan dan Jenis Kelamin di Kabupaten Lampung Tengah, 2021 <i>Number of Not Settle Foreign Workers by Establishment and Sex in Lampung Tengah Regency, 2021</i>	58
3.2.9	Penduduk Berumur 15 Tahun ke Atas yang Bekerja Selama Seminggu yang Lalu Menurut Kelompok Umur dan Jenis Kelamin di Kabupaten Lampung Tengah, 2021 <i>Population 15 Years of Age and Over Who Worked During The Previous Week by Age Group and Sex in Lampung Tengah Regency, 2021</i>	
3.2.10	Pendudukan Berumur 15 Tahun Ke Atas yang Termasuk Pengangguran Menurut Tingkat Pendidikan yang Ditamatkan dan Jenis Kelamin di Kabupaten Lampung Tengah, 2021 <i>Population Aged 15 Years and Over who Were Categorized Unemployment by Education Attainment and Sex in Lampung Tengah Regency, 2021</i>	60
4.	SOSIAL DAN KESEJAHTERAAN RAKYAT/SOCIAL AND WELFARE	
4.1	PENDIDIKAN/EDUCATION	
4.1.1	Jumlah Sekolah, Guru, dan Murid Taman Kanak-Kanak (TK) di Bawah Kementerian Pendidikan dan Kebudayaan Menurut Kecamatan di Kabupaten Lampung Tengah, 2020/2021 dan 2021/2021 <i>Number of Schools, Teachers, and Pupils in Kindergarten Under The Ministry of Education and Culture by Subdistrict in Lampung Tengah Regency, 2020/2021 and 2021/2021</i>	68
4.1.2	Jumlah Sekolah, Guru, dan Murid Raudatul Athfal (RA) di Bawah Kementerian Agama Menurut Kecamatan di Kabupaten Lampung Tengah, 2019/2020 dan 2020/2021 <i>Number of Schools, Teachers, and Pupils in Raudatul Athfal (RA) Under The Ministry of Religious Affairs by Subdistrict in Lampung Tengah Regency, 2019/2020 and 2020/2021</i>	71
4.1.3	Jumlah Sekolah, Guru, dan Murid Sekolah Dasar (SD) di Bawah Kementerian Pendidikan dan Kebudayaan Menurut Kecamatan di Kabupaten Lampung Tengah, 2020/2021 dan 2021/2021	

	<i>Number of Schools, Teachers, and Pupils in Primary Schools Under The Ministry of Education and Culture by Subdistrict in Lampung Tengah Regency, 2020/2021 and 2021/2021</i>	72
4.1.4	Jumlah Sekolah, Guru, dan Murid Madrasah Ibtidaiyah (MI) di Bawah Kementerian Agama Menurut Kecamatan Menurut Kecamatan di Kabupaten Lampung Tengah, 2019/2020 dan 2020/2021 <i>Number of Schools, Teachers, and Pupils in Madrasah Ibtidaiyah (MI) Under The Ministry of Religious Affairs by Subdistrict in Lampung Tengah Regency, 2019/2020 and 2020/2021</i>	75
4.1.5	Jumlah Sekolah, Guru, dan Murid Sekolah Menengah Pertama (SMP) di Bawah Kementerian Pendidikan dan Kebudayaan Menurut Kecamatan di Kabupaten Lampung Tengah, 2020/2021 dan 2021/2021 <i>Number of Schools, Teachers, and Pupils in Junior High Schools Under The Ministry of Education and Culture by Subdistrict in Lampung Tengah Regency, 2020/2021 and 2021/2021</i>	78
4.1.6	Jumlah Sekolah, Guru, dan Murid Madrasah Tsanawiyah (MTs) di Bawah Kementerian Agama Menurut Kecamatan di Kabupaten Lampung Tengah, 2019/2020 dan 2020/2021 <i>Number of Schools, Teachers, and Pupils in Madrasah Tsanawiyah (MTs) Under The Ministry of Religious Affairs by Subdistrict in Lampung Tengah Regency, 2019/2020 and 2020/2021</i>	81
4.1.7	Jumlah Sekolah, Guru, dan Murid Sekolah Menengah Atas (SMA) di Bawah Kementerian Pendidikan dan Kebudayaan Menurut Kecamatan di Kabupaten Lampung Tengah, 2020/2021 dan 2021/2021 <i>Number of Schools, Teachers, and Pupils in Senior High Schools Under The Ministry of Education and Culture by Subdistrict in Lampung Tengah Regency, 2020/2021 and 2021/2021</i>	84
4.1.8	Jumlah Sekolah, Guru, dan Murid Sekolah Menengah Kejuruan (SMK) di Bawah Kementerian Pendidikan dan Kebudayaan Menurut Kecamatan di Kabupaten Lampung Tengah, 2020/2021 dan 2021/2021 <i>Number of Schools, Teachers, and Pupils in Vocational High Schools Under The Ministry of Education and Culture by Subdistrict in Lampung Tengah Regency, 2020/2021 and 2021/2021</i>	87
4.1.9	Jumlah Sekolah, Guru, dan Murid Madrasah Aliyah (MA) di Bawah Kementerian Agama Menurut Kecamatan di Kabupaten Lampung Tengah, 2019/2020 dan 2020/2021 <i>Number of Schools, Teachers, and Pupils in Madrasah Aliyah (MA) Under the Ministry of Religious Affairs by Subdistrict in Lampung Tengah Regency, 2019/2020 and 2020/2021</i>	90
4.1.10	Jumlah Desa ¹ yang Memiliki Fasilitas Sekolah Menurut Kecamatan dan Tingkat Pendidikan di Kabupaten Lampung Tengah, 2019, 2020, dan 2021 <i>Number of Villages¹ Having Educational Facilities by Subdistrict and Educational Level</i>	

	Halaman Page
<i>in Lampung Tengah Regency, 2019, 2020, and 2021</i>	93
4.1.11 Angka Partisipasi Murni (APM) dan Angka Partisipasi Kasar (APK) Menurut Jenjang Pendidikan di Kabupaten Lampung Tengah, 2020 dan 2021 <i>Net Participation Rates and Gross Participation Rates by Educational Level in Lampung Tengah Regency, 2020 and 2021</i>	98
4.1.12 Persentase Penduduk Berumur 15 Tahun ke Atas yang Melek Huruf Menurut Kelompok Umur di Kabupaten Lampung Tengah, 2020 dan 2021 <i>Percentage of Literate People Aged 15 Years and Over by Age Group in Lampung Tengah Regency, 2020 and 2021</i>	99
4.2 KESEHATAN/HEALTH	
4.2.1 Jumlah Desa' Yang Memiliki Sarana Kesehatan Menurut Kecamatan di Kabupaten Lampung Tengah, 2019, 2020, dan 2021 <i>Number of Villages' Having Health Facilities by Subdistrict in Lampung Tengah Regency, 2019. 2020. and 2021</i>	100
4.2.2 Jumlah Tenaga Kesehatan Menurut Kecamatan, 2021 <i>Number of Medical Personnel by Subdistrict, 2021</i>	106
4.2.3 Jumlah Rumah Sakit Umum, Rumah Sakit Khusus, Rumah Sakit/Rumah Bersalin, Puskesmas, Klinik/Balai Kesehatan, Posyandu, dan Polindes Menurut Kecamatan, 2020 dan 2021 <i>Number of General Hospital, Special Hospital, Maternity Hospital and Public Health Center, Medical Clinic, Integrated Service Post, Village maternity Cottage by Subdistrict, 2020 and 2021</i>	107
4.2.4 Jumlah Kasus 10 Penyakit Terbanyak Rawat Inap Pada Rumah Sakit Umum Demang Sepulau Raya, 2021 <i>Most cases of 10 diseases are hospitalized at the Demang Sepulau Raya General Hospital, 2021</i>	110
4.2.5 Jumlah Kasus 10 Penyakit Terbanyak Rawat Jalan Pada Rumah Sakit Umum Demang Sepulau Raya, 2021 <i>Most Outpatient Cases of 10 Diseases at the General Hospital of Demang, Sepulau Raya, 2021</i>	111
4.2.6 Banyaknya Pasien Rawat Jalan Menurut Jenis Penyakit Pada Rumah Sakit Demang Sepulau Raya, 2021 <i>Number of Outpatients by Type of Disease at Demang Sepulau Raya Hospital in 2021 ..</i>	112
4.2.7 Banyaknya Pasien Rawat Inap Menurut Jenis Penyakit Pada Rumah Sakit Demang Sepulau Raya, 2021 <i>Number of Inpatients by Type of Disease at the Demang Sepulau Raya Hospital in 2021</i>	113
4.2.8 Aktivitas Tahunan Rumah Sakit Umum Daerah Demang Sepulau Raya Kabupaten Lampung Tengah 2021	

	<i>Annual Activities of the Demang Sepulau Raya Regional General Hospital in Lampung Tengah Regency 2021</i>	114
4.2.9	Banyaknya Keluarga Menurut Tahapan Keluarga Sejahtera dan Kecamatan di Kabupaten Lampung Tengah, 2021 <i>Number of Family by Level Family Welfare Status and Subdistrict in Lampung Tengah Regency</i>	115
4.2.10	Jumlah Klinik Keluarga Berencana (KKB) dan Pos Pelayanan Keluarga Berencana Desa (PPKBD) Menurut Kecamatan di Kabupaten Lampung Tengah, 2021 <i>Number of Family Planning Clinics and Village Family Planning Service Units by Subdistrict in Lampung Tengah Regency, 2021</i>	116
4.2.11	Jumlah Penerima BPJS PBI dan Non PBI Menurut Kecamatan di Kabupaten Lampung Tengah, 2021 <i>Number of BPJS PBI and Non PBI Reipients by Subdistrict in Lampung Tengah Regency, 2021</i>	117
4.3	AGAMA DAN SOSIAL LAINNYA/RELIGION AND OTHER SOCIAL AFFAIRS	
4.3.1	Jumlah Penduduk Menurut Kecamatan dan Agama yang Dianut di Kabupaten Lampung Tengah, 2021 <i>Population by Subdistrict and Religion in Lampung Tengah Regency, 2021</i>	118
4.3.2	Jumlah Tempat Peribadatan Menurut Kecamatan di Kabupaten Lampung Tengah, 2021 <i>Number of Places of Worship by Subdistrict in Lampung Tengah Regency, 2021</i>	119
4.3.3	Jumlah Desa ¹ yang Mengalami Bencana Alam ² Menurut Kecamatan di Kabupaten Lampung Tengah, 2019, 2020, dan 2021..... <i>Number of Villages¹ that Had Natural Disaster² by Subdistrict in Lampung Tengah Regency, 2019, 2020, and 2021</i>	120
4.3.4	Perkembangan Jumlah Jamaah Haji per Tahun di Kabupaten Lampung Tengah, 2016-2021 <i>Growth of the Number Jamaah Haji in Lampung Tengah Regency, 2016-2021</i>	123
4.3.5	Banyaknya pengesahan Nikah, Talak, Cerai dan Ijin Poligami Menurut Kecamatan di Kabupaten Lampung Tengah, 2021 <i>Number of Marriage, Divorce and Poligamy by Subdistrict in Lampung Tengah Regency, 2021</i>	124
4.3.6	Banyaknya Nikah, Talak, Cerai dan Ijin Poligami per Bulan di Kabupaten Lampung Tengah, 2021 <i>Number of Marriage, Divorce and Poligami per Month in Lampung Tengah Regency, 2021</i>	125
4.4	KEMISKINAN/POVERTY	
4.4.1	Garis Kemiskinan, Jumlah, dan Persentase Penduduk Miskin di Kabupaten Lampung Tengah, 2016-2021 <i>Poverty Line, Number, and Percentage of Poor People in Lampung Tengah Regency,</i>	

	Halaman Page
2016–2021	126
4.4.2 Indeks Kedalaman Kemiskinan dan Indeks Keparahan Kemiskinan di Kabupaten Lampung Tengah, 2014–2021 <i>Poverty Gap Index and Poverty Severity Index in Lampung Tengah Regency, 2014–2021</i>	127
4.4.3 Banyaknya Keluarga Menurut Tahapan Keluarga Sejahtera dan Kecamatan di Kabupaten Lampung Tengah, 2021 <i>Number of Family by Level Family Welfare Status and Subdistrict in Lampung Tengah Regency, 2021</i>	128
4.5 SOSIAL LAINNYA/ OTHER SOCIAL AFFAIRS	
4.5.1 Jumlah Tindak Pidana Menurut Kepolisian Resort di Kabupaten Lampung Tengah, 2019-2021 <i>Number of Reported Criminal Cases by District Police Office in Lampung Tengah Regency, 2019-2021</i>	129
4.5.2 Persentase Penyelesaian Tindak Pidana Menurut Kepolisian Resort di Kabupaten Lampung Tengah, 2019-2021 <i>Percentage of Crime Clearance Rate by District Pollice Office in Lampung Tengah Regency, 2019-2021</i>	130
4.5.3 Jumlah Pelaku Kejahatan di Kabupaten Lampung Tengah yang Tertangkap oleh Polres Lampung Tengah, 2016-2021 <i>Number of Criminals in Lampung Tengah Regency Arrested by District Level Police of Lampung Tengah, 2016-2021</i>	131
4.5.4 Banyaknya Kasus Kejahatan Umum Menurut Jenis di Wilayah Kepolisian Resort Lampung Tengah, 2021 <i>Number of Crime, Reported and Solved by District Level Police of Lampung Tengah, 2021</i>	132
4.5.5 Banyaknya Surat Ijin Mengemudi (SIM) yang Dikeluarkan Menurut Jenis di Kepolisian Resort Lampung Tengah, 2016-2021 <i>Number of Driving Licence Issued by District Level Police of Lampung Tengah, 2016- 2021</i>	133
4.5.6 Banyaknya Tahanan Menurut Jenis Tindak Pidana dan Penyelesaiannya di Kejaksaan Negeri Gunung Sugih, 2021 <i>Number of Prisoner and Solution in Gunung Sugih State Court, 2021</i>	134
4.5.7 Banyaknya Perkara dan Penyelesaiannya di Kejaksaan Negeri Gunung Sugih, 2021 <i>Number of Cases and Solution in District Attorney of Gunung Sugih, 2021</i>	135
4.5.8 Jumlah Pelaku Kejahatan di Kabupaten Lampung Tengah yang Tertangkap oleh Polres Lampung Tengah, 2021 <i>Number of Criminals in Lampung Tengah Regency Arrested by District Level Police of Lampung Tengah, 2021</i>	136
4.5.9 Pembinaan Karang Taruna dan Kesejahteraan Sosial di Kabupaten Lampung Tengah, 2021	

	<i>The Development of Youth Organization and Social Prosperity in Lampung Tengah Regency, 2021</i>	137
4.5.10	Banyaknya Penyandang Cacat Menurut Kecamatan di Kabupaten Lampung Tengah, 2021 <i>Number of Handicapped by Subdistrict in Lampung Tengah Regency, 2021</i>	138
4.5.11	Target dan Realisasi Kegiatan Bidang Pertanahan Menurut Nama Proyek di Kabupaten Lampung Tengah, 2021 <i>Target and Realization of Activity on Land by List of Project in Lampung Tengah Regency, 2021</i>	139
4.5.12	Rekapitulasi Kegiatan Proses Permohonan Fatwa Tanah dan Sertifikat pada Kantor Badan Pertanahan di Kabupaten Lampung Tengah, 2021 <i>Recapitulation of Land Religious Advice Requesting Process and Certificates in the National Land Board of Lampung Tengah Regency, 2021</i>	140
4.5.13	Banyaknya Sertifikat Tanah yang Dikeluarkan Menurut Jenis Hak Atas Tanah di Kabupaten Lampung Tengah, 2021 <i>Number of Land Certificates Issued by Type of Land Right in Lampung Tengah Regency, 2021</i>	141
5.	PERTANIAN, KEHUTANAN, PETERNAKAN, DAN PERIKANAN/ AGRICULTURE, FORESTRY, LIVESTOCK, AND FISHERY	
5.1	HORTIKULTURA/HORTICULTURE	
5.1.1	Luas Panen Tanaman Sayuran Menurut Kecamatan dan Jenis Tanaman di Kabupaten Lampung Tengah (ha), 2020 dan 2021 <i>Harvested Area of Vegetables by Subdistrict and Kind of Plant in Lampung Tengah Regency (ha), 2020 and 2021</i>	149
5.1.2	Produksi Tanaman Sayuran Menurut Kecamatan dan Jenis Tanaman di Kabupaten Lampung Tengah (ton), 2020 dan 2021 <i>Production of Vegetables by Subdistrict and Kind of Plant in Lampung Tengah Regency (ton), 2020 and 2021</i>	158
5.1.3	Luas Panen Tanaman Sayuran dan Buah-buahan Semusim Menurut Jenis Tanaman di Kabupaten Lampung Tengah (ha), 2020 dan 2021 <i>Harvested Area of Seasonal Vegetables and Fruits by Kind of Plant in Lampung Tengah Regency (ha), 2020 and 2021</i>	168
5.1.4	Produksi Tanaman Sayuran dan Buah-buahan Semusim Menurut Jenis Tanaman di Kabupaten Lampung Tengah (ton), 2020 dan 2021 <i>Production of Seasonal Vegetables and Fruits by Kind of Plant in Lampung Tengah Regency (ton), 2020 and 2021</i>	169
5.1.5	Luas Panen Tanaman Biofarmaka Menurut Kecamatan dan Jenis Tanaman di Kabupaten Lampung Tengah (m2), 2020 dan 2021	

	<i>Harvested Area of Medicinal Plants by Subdistrict and Kind of Plant in Lampung Tengah Regency (m2), 2020 and 2021</i>	164
5.1.6	Produksi Tanaman Biofarmaka Menurut Kecamatan dan Jenis Tanaman di Kabupaten Lampung Tengah (kg), 2020 and 2021 <i>Production of Medicinal Plants by Subdistrict and Kind of Plant in Lampung Tengah Regency (kg), 2020 and 2021</i>	174
5.1.7	Luas Panen Tanaman Biofarmaka Menurut Jenis Tanaman di Kabupaten Lampung Tengah (m2), 2020 dan 2021 <i>Harvested Area of Medicinal Plants by Kind of Plant in Lampung Tengah Regency (m2), 2020 and 2021</i>	181
5.1.8	Produksi Tanaman Biofarmaka Menurut Jenis Tanaman di Kabupaten Lampung Tengah (kg), 2020 dan 2021 <i>Production of Medicinal Plants by Kind of Plant in Lampung Tengah Regency (kg), 2020 and 2021</i>	182
5.1.9	Luas Panen Tanaman Hias Menurut Kecamatan dan Jenis Tanaman di Kabupaten Lampung Tengah (m2), 2020 dan 2021 <i>Harvested Area of Ornamental Plants by Subdistrict and Kind of Plant in Lampung Tengah Regency (m2), 2020 and 2021</i>	183
5.1.10	Produksi Tanaman Hias Menurut Kecamatan dan Jenis Tanaman di Kabupaten Lampung Tengah (tangkai), 2020 dan 2021 <i>Production of Ornamental Plants by Subdistrict and Kind of Plant in Lampung Tengah Regency (stalks), 2020 and 2021</i>	191
5.1.11	Luas Panen Tanaman Hias Menurut Jenis Tanaman di Kabupaten Lampung Tengah (m2), 2019–2021 <i>Harvested Area of Ornamental Plants by Kind of Plant in Lampung Tengah Regency (m2), 2019–2021</i>	193
5.1.12	Produksi Tanaman Hias Menurut Jenis Tanaman di Kabupaten Lampung Tengah (tangkai), 2019–2021 <i>Production of Ornamental Plants by Kind of Plant n Lampung Tengah Regency (stalks), 2019–2021</i>	194
5.1.13	Produksi Tanaman Buah dan Sayur Tahunan Menurut Kecamatan dan Jenis Tanaman di Kabupaten Lampung Tengah (ton), 2020 dan 2021 <i>Production of Annually Fruits and Vegetables by Subdistrict and Kind of Plant in Lampung Tengah Regency (ton), 2020 and 2021</i>	195
5.1.14	Produksi Buah–Buahan dan Sayuran Tahunan Menurut Jenis Tanaman (ton) di Kabupaten Lampung Tengah, 2018–2021 <i>Production of Annual Fruits and Vegetables by Kind of Plant in Lampung Tengah Regency (ton), 2018–2021</i>	207

5.2 PERKEBUNAN/ESTATE CROPS

5.2.1	Luas Areal Tanaman Perkebunan Menurut Kecamatan dan Jenis Tanaman di Kabupaten Lampung Tengah (ha), 2020 dan 2021 <i>Planted Area of Estate Crops by Subdistrict and Type of Crops in Lampung Tengah Regency (ha), 2020 and 2021</i>	208
5.2.2	Produksi Perkebunan Menurut Kecamatan dan Jenis Tanaman di Kabupaten Lampung Tengah (ton), 2020 dan 2021 <i>Production of Estate by Subdistrict and Type of Crops in Lampung Tengah Regency (ton), 2020 and 2021</i>	212

5.3 TANAMAN PANGAN/FOOD COPS

5.3.1	Luas Panen, Produksi, dan Produktivitas Padi Menurut Kecamatan (ha), 2021 <i>Harvest Area, Production, and Productivity of Paddy by Sub District (ha), 2021</i>	216
5.3.2	Produksi Padi Setara Beras Menurut Kecamatan (ha), 2021 <i>Rice Equivalent Production by Sub District (ha), 2021</i>	217
5.3.3	Produksi Jagung, Kedelai, Kacang Tanah, Ubi Kayu dan Ubi Jalar Menurut Kecamatan (ha),2021 <i>Production of Maize, Soybeans, Penuts cassava and Sweet Potato by Sub District (ha), 2021</i>	218
5.3.4	Luas lahan sawah menurut jenis Pengaran dan kecamatan di kabupaten Lampung Tengah (ha),2021 <i>Area of wetland by type of Irrigation and subdistrik in Lampung Tengah Regency(ha),2021</i>	219
5.3.5	Penggunaan Lahan Sawah Menurut Jenis Irigasi dan Frekuensi Penanaman Padi Dalam Satu Tahun di Kabupaten Lampung Tengah, 2021 <i>The Utilization of Wetland by Type of Irrigation and Paddy Plantation Frequency in a year in Lampung Tengah Regency, 2021</i>	220
5.3.6	Luas Lahan Kering Menurut Penggunaan di Kabupaten Lampung Tengah (ha), 2021 <i>Area of Dry Land by Utilization in Lampung Tengah Regency (ha), 2021</i>	221
5.3.7	Potensi Lahan Sawah yang Setiap Tahun Dapat Ditanami Padi Menurut Kecamatan dan Frekuensi Tanam di Kabupaten Lampung Tengah (ha), 2021 <i>Areal Potency of Wetland Planted by Paddy Every Year by Subdistrict and Plant Frequency in Lampung Tengah Regency (ha), 2021</i>	222
5.3.8	Lahan Sawah Irigasi Teknis PU dan Non PU yang Dapat Ditanami Dalam Satu Tahun Menurut Kecamatan di Kabupaten Lampung Tengah (ha), 2021 <i>Area of PU and Non PU Technical Irrigation Wetland Which can be Planted Every Year by Subdistrict in Lampung Tengah Regency (ha), 2021</i>	223
5.3.9	Lahan Sawah Tadah Hujan dan Sawah Pasang Surut yang Diusahakan dan Dapat Ditanami Padi Menurut Kecamatan di Kabupaten Lampung Tengah (ha), 2021 <i>Area of Rainfed and Tide-Based Wetland can be Planted by Paddy by Subdistrict in</i>	

	Halaman Page
<i>Lampung Tengah Regency (ha), 2021</i>	224
5.3.10 Lahan Lebak yang Diusahakan dan Dapat Ditanami Padi Menurut Kecamatan di Kabupaten Lampung Tengah (ha), 2021 <i>Area of Cultivated Swampy Wetland can be Planted by Paddy by Subdistrict in Lampung Tengah Regency (ha), 2021</i>	225
5.3.11 Jumlah Alat Mesin dan Kelembagaan Pertanian Tanaman Pangan di Kabupaten Lampung Tengah, 2021 <i>Number of Machine Tools and Institutional Agriculture for Food Crops in Lampung Tengah Regency, 2021</i>	226
5.4 PETERNAKAN/ Livestock	
5.4.1 Populasi Ternak Menurut Kecamatan dan Jenis Ternak di Kabupaten Lampung Tengah, 2021 <i>Livestock Population by Subdistrict and Animal Type in Lampung Tengah Regency, 2021</i>	228
5.4.2 Populasi Unggas Menurut Kecamatan dan Jenis Ternak di Kabupaten Lampung Tengah, 2021 <i>Poultry Population by Subdistrict and Kind of Livestock in Lampung Tengah Regency, 2021</i>	229
5.5 PERIKANAN/FISHERY	
5.5.1 Produksi Ikan Menurut Kecamatan dan Asal Ikan di Kabupaten Lampung Tengah (ton), 2021 <i>Production of Fish by Subdistrict and Fish Origin in Lampung Tengah Regency (ton), 2021</i>	230
5.5.2 Banyaknya Rumahtangga Perikanan Menurut Kecamatan dan Asal Ikan di Kabupaten Lampung Tengah (ton), 2021 <i>Number of Fishing Household by Subdistrict and Fish Origin in Lampung Tengah Regency (ton), 2021</i>	232
5.5.3 Produksi Ikan yang Berasal dari Laut Menurut Jenis Ikan di Kabupaten Lampung Tengah, 2021 <i>Production of Marine Fisheries by Kind of Fish in Lampung Tengah Regency, 2021</i>	234
5.5.4 Produksi Ikan yang Berasal dari Sungai Menurut Jenis Ikan di Kabupaten Lampung Tengah, 2021 <i>Production of River Fisheries by Kind of Fish in Lampung Tengah Regency, 2021</i>	235
5.5.5 Produksi Ikan yang Berasal dari Kolam Menurut Jenis Ikan di Kabupaten Lampung Tengah, 2021 <i>Production of Paddy Fisheries by Kind of Fish in Lampung Tengah Regency, 2021</i>	236
5.5.6 Banyaknya Armada Kapal Penangkap Ikan di Perairan Umum Menurut Jenis/Klasifikasi di Kabupaten Lampung Tengah, 2021 <i>Number of Fishing Boats in Open Water by Classification in Lampung Tengah Regency,</i>	

	Halaman Page
2021	237
5.5.7 Banyaknya Armada Kapal Penangkap Ikan di Perairan Umum Menurut Jenis/Klasifikasi di Kabupaten Lampung Tengah, 2021 <i>Number of Fishing Boats in Open Water by Classification in Lampung Tengah Regency, 2021</i>	238
5.5.8 Banyaknya Armada Kapal Penangkap Ikan Menurut Jenis/ Klasifikasi di Kabupaten Lampung Tengah, 2021 <i>Number of Fishing Boats by Classification in Lampung Tengah Regency, 2021</i>	239
5.5.9 Banyaknya Alat Penangkap Ikan Laut Menurut Jenis/ Klasifikasi di Kabupaten Lampung Tengah, 2021 <i>Number of Sea Fishing Gears by Classification in Lampung Tengah Regency, 2021</i>	240
 6. INDUSTRI, PERTAMBANGAN, DAN ENERGI/INDUSTRY, MINING, AND ENERGY	
6.1 Banyaknya Pengguna Listrik Menurut Keluarga di Kabupaten Lampung Tengah , 2021 <i>Number of Electricity Users by Family in Lampung Tengah Regency, 2021.....</i>	246
6.2 Banyaknya Desa dengan Jenis Penggunaan Gas di Kabupaten Lampung Tengah, 2019-2021 <i>Number by Villages and Type of Gas Users in Lampung Tengah Regency, 2019-2021</i>	247
6.3 Banyaknya Desa Menurut Keberadaan Penerangan Jalan Utama Desa di Kabupaten Lampung Tengah 2019-2021 <i>Number of Villages According to Existence of Village Main Street Lighting in Lampung Tengah Regency 2019-2021</i>	248
6.4 Jumlah Pelanggan dan Pengguna Air yang Disalurkan Menurut Kecamatan di Kabupaten Lampung Tengah, 2021 <i>Number of Customers and Use Distributed Water by Subdistrict in Lampung Tengah Regency, 2021</i>	249
 7. PARIWISATA/TOURISM	
7.1 Jumlah Rumah Makan/Restoran Menurut Kecamatan di Kabupaten Lampung Tengah, 2019-2021 <i>Number of Restaurants by Subdistrict in Lampung Tengah Regency, 2019-2021</i>	255
7.2 Jumlah Akomodasi Hotel d Kabupaten Lampung Tengah, 2021 <i>Number of Hotel Accommodations in Lampung Tengah Regency 2021</i>	256
7.3 Banyaknya Hotel/Losmen Menurut Kecamatan di Kabupaten Lampung Tengah, 2021 <i>Number of Hotels/Losmen, Rooms and Beds by Subdistrict in Lampung Tengah Regency, 2021</i>	257
7.4 Data Usaha Pariwisata yang Ada di Kabupaten Lampung Tengah, <i>Data of Tourism in Lampung Tengah Regency, 2021</i>	258

8.	TRANSPORTASI DAN KOMUNIKASI/TRANSPORTATION AND COMMUNICATION	
8.1	TRANSPORTASI/TRANSPORTATION	
8.1.1	Panjang Jalan Menurut Tingkat Kewenangan Pemerintahan di Kabupaten Lampung Tengah (km), 2019–2021 <i>Length of Roads by Level of Government Authority in Lampung Tengah Regency (km), 2019–2021</i>	263
8.1.2	Panjang Jalan Menurut Jenis Permukaan Jalan di Kabupaten Lampung Tengah (km), 2019–2021 <i>Length of Roads by Type of Road Surface in Lampung Tengah Regency (km), 2019–2021</i>	264
8.1.3	Panjang Jalan Menurut Kondisi Jalan di Kabupaten Lampung Tengah (km), 2019–2021 <i>Length of Roads by Condition of Roads in Lampung Tengah Regency (km), 2019–2021..</i>	265
8.1.4	Banyaknya Kendaraan Wajib Uji dan Kendaraan yang Diuji Menurut Jenis Kendaraan di Kabupaten Lampung Tengah, 2021 <i>Number of Vehicle Having Compulsory Test and Vehicle Being Tested by Types of Vehicle in Lampung Tengah Regency, 2021</i>	266
8.1.5	Uji Berkala Pertama berdasarkan Jenis Kendaraan di Kabupaten Lampung Tengah, 2021 <i>Number of Vehicle Having First Compulsory Test Based on Type of Vehicles in Lampung Tengah Regency, 2021</i>	268
8.1.6	Banyaknya Kendaraan Umum yang Diuji per Bulan di Kabupaten Lampung Tengah, 2021 <i>Number of Public Vehicle Tested per Month in Lampung Tengah Regency, 2021</i>	270
8.1.7	Banyaknya Kendaraan Tak Umum yang Diuji per Bulan di Kabupaten Lampung Tengah, 2021 <i>Number of Private Vehicle Tested per Month in Lampung Tengah Regency, 2021</i>	271
8.1.8	Banyaknya Kendaraan Umum yang Diuji per Bulan di Kabupaten Lampung Tengah, 2021 <i>Number of Public Vehicle Tested per Month in Lampung Tengah Regency, 2021</i>	272
8.2	KOMUNIKASI/COMMUNICATION	
8.2.1	Jumlah Kantor Pos Pembantu Menurut Kecamatan di Kabupaten Lampung Tengah, 2018–2021 <i>Number of Post Offices Subsidiaries by Subdistrict in Lampung Tengah Regency, 2018–2021</i>	273
8.2.2	Banyaknya Menara Based Transmision Sistem Telepon Seluler Menurut Kecamatan di Kabupaten Lampung Tengah, 2021 <i>Number of Based Transmission System Celuler Telephone by Subdistrict in Lampung Tengah Regency, 2021</i>	274

9.	PERBANKAN, KOPERASI, DAN HARGA-HARGA/BANKING, COOPERATIVE, AND PRICES	
9.1	Jumlah Koperasi Aktif Menurut Kecamatan di Kabupaten Lampung Tengah, 2018–2021 <i>Number of Active Cooperative by Subdistrict in Lampung Tengah Regency, 2018–2021 .</i>	280
9.2	Jumlah Koperasi Menurut Kelompok Koperasi dan Kecamatan di Kabupaten Lampung Tengah, 2021 <i>Number of Cooperative by Kind of Cooperative and Subdistrict in Lampung Tengah Regency, 2021</i>	281
9.3	Jumlah Koperasi Menurut Jenis Koperasi dan Kecamatan di Kabupaten Lampung Tengah, 2021 <i>Number of Cooperative by Kind of Cooperative and Subdistrict in Lampung Tengah Regency, 2021</i>	285
10.	PENGELUARAN PENDUDUK/POPULATION EXPENDITURE	
10.1	Rata-rata Pengeluaran per Kapita Sebulan Menurut Kelompok Komoditas (rupiah) di Kabupaten Lampung Tengah, 2020 dan 2021 <i>Monthly Average Expenditure per Capita by Commodity Group (rupiahs) in Lampung Tengah Regency, 2020 and 2021</i>	290
10.2	Persentase Pengeluaran per Kapita Sebulan Menurut Kelompok Komoditas di Kabupaten Lampung Tengah, 2020 dan 2021 <i>Percentage of Monthly Expenditure per Capita by Commodity Group in Lampung Tengah Regency, 2020 and 2021</i>	291
10.3	Persentase Penduduk Menurut Golongan Pengeluaran Per Kapita Sebulan di Kabupaten Lampung Tengah, 2020 dan 2021 <i>Percentage of Population by Per Capita Spending Group a Month in Lampung Tengah Regency, 2020 and 2021</i>	292
11.	PERDAGANGAN/TRADE	
11.1	Jumlah Sarana Perdagangan Menurut Jenisnya di Kabupaten Lampung Tengah, 2018–2021 <i>Number of Trading Facilities by Type of Facility in Lampung Tengah Regency, 2018–2021</i>	295
12.	SISTEM NERACA REGIONAL/SYSTEM OF REGIONAL ACCOUNTS	
12.1.	Produk Domestik Regional Bruto Atas Dasar Harga Berlaku Menurut Lapangan Usaha di Kabupaten Lampung Tengah (miliar rupiah), 2016–2021 <i>Gross Regional Domestic Product at Current Market Prices by Industry in Lampung Tengah Regency (billion rupiahs), 2016–2021</i>	303
12.2	Produk Domestik Regional Bruto Atas Dasar Harga Konstan 2010 Menurut Lapangan Usaha di Kabupaten Lampung Tengah (miliar rupiah), 2016–2021 <i>Gross Regional Domestic Product at 2010 Constant Market Prices by Industry in Lampung Tengah Regency (billion rupiahs), 2016–2021</i>	308

12.3	Distribusi Persentase Produk Domestik Regional Bruto Atas Dasar Harga Berlaku Menurut Lapangan Usaha di Kabupaten Lampung Tengah, 2016–2021 <i>Percentage Distribution of Gross Regional Domestic Product at Current Market Prices by Industry in Lampung Tengah Regency, 2016–2021</i>	313
12.4	Laju Pertumbuhan Produk Domestik Regional Bruto Atas Dasar Harga Konstan 2010 Menurut Lapangan Usaha di Kabupaten Lampung Tengah (persen), 2018–2021 <i>Growth Rate of Gross Regional Domestic Product at 2010 Constant Market Prices by Industry in Lampung Tengah Regency (percent), 2018–2021</i>	318
12.5	Produk Domestik Regional Bruto Atas Dasar Harga Berlaku Menurut Jenis Pengeluaran di Kabupaten Lampung Tengah (miliar rupiah), 2016–2020 <i>Gross Regional Domestic Product at Current Market Prices by Type of Expenditure in Lampung Tengah Regency (billion rupiahs), 2016–2020</i>	322
12.6	Produk Domestik Regional Bruto Atas Dasar Harga Konstan 2010 Menurut Jenis Pengeluaran di Kabupaten Lampung Tengah (miliar rupiah), 2016–2020 <i>Gross Regional Domestic Product at 2010 Constant Market Prices by Type of Expenditure in Lampung Tengah Regency (billion rupiahs), 2016–2020</i>	327
13.	PERBANDINGAN ANTAR KABUPATEN/KOTA/ REGENCY/MUNICIPAL COMPARISON	
13.1	Jumlah Penduduk Menurut Kabupaten/Kota di Provinsi Lampung (ribu), 2016–2021 <i>Population by Regency in Lampung Province (thousand), 2016–2021</i>	336
13.2	Laju Pertumbuhan Produk Domestik Regional Bruto Atas Dasar Harga Konstan 2010 Menurut Kabupaten/Kota di Provinsi Lampung (persen), 2016–2021 <i>Rate of Growth of Gross Regional Domestic Products at Constant 2010 Prices by Regency/municipality in Lampung Province (percent), 2016–2021</i>	337
13.3	Jumlah Penduduk Miskin Menurut Kabupaten/Kota di Provinsi Lampung (ribu), 2016–2021 <i>Number of Poor Population by Regency /municipality in Lampung Province (thousand), 2016–2021</i>	338
13.4	Indeks Pembangunan Manusia Menurut Kabupaten/Kota di Provinsi Lampung, 2016–2021 <i>Human Development Index by Regency in Lampung Province, 2016–2021</i>	339
13.5	Persentase Penduduk Miskin Menurut Kabupaten/Kota di Provinsi Lampung, 2019–2021 <i>Percentage of Poor People by Regency /municipality in Lampung Province, 2019–2021</i>	340
13.6	Produk Domestik Regional Bruto Atas Dasar Harga Berlaku Menurut Kabupaten/Kota di Provinsi Lampung (Miliar rupiah), 2016 - 2021 <i>Gross Regional Domestic Product at Current Market Prices by Regency/Municipality in Lampung Province (Billions rupiahs), 2016 - 2021</i>	341
13.7	Indeks Kedalaman Kemiskinan Menurut Daerah di Provinsi Lampung, 2014–2021 <i>Poverty Depth Index by Region in Lampung Province, 2014–2021</i>	342
13.8	Indeks Keparahan Kemiskinan Menurut Wilayah di Provinsi Lampung, 2014–2021 <i>Poverty Severity Index by Region in Lampung Province, 2014–2021</i>	343

13.9	Produk Domestik Regional Bruto Atas Dasar Harga Konstan 2010 Menurut Kabupaten/Kota di Provinsi Lampung (Miliar rupiah), 2016 - 2021 <i>Gross Regional Domestic Product at 2010 Constant Market Prices by Regency/ Municipality in Lampung Province (Billions rupiahs), 2016 - 2021</i>	344
13.10	Distribusi Persentase Produk Domestik Regional Bruto Atas Dasar Harga Berlaku Menurut Kabupaten/Kota, 2016-2021 <i>Percentage Contribution of Gross Regional Domestic at Current Market Prices by Regency/Municipality, 2016-2021</i>	345
13.11	Produk Domestik Regional Bruto per Kapita Atas Dasar Harga Berlaku Menurut Kabupaten/Kota di Provinsi Lampung (ribu rupiah), 2016–2021 <i>Per Capita Gross Regional Domestic Product at Current Market Prices by Industry in Lampung (thousand rupiahs), 2016–2021</i>	346
13.12	Produk Domestik Regional Bruto per Kapita Atas Dasar Harga Konstan 2010 Menurut Kabupaten/Kota di Provinsi Lampung (ribu rupiah), 2016–2021 <i>Gross Regional Domestic Product at Constant 2010 Prices by Industry in Lampung (thousand rupiahs), 2016–2021</i>	347
13.13	Laju Pertumbuhan Produk Domestik Regional Bruto per Kapita Atas Dasar Harga Konstan 2010 Menurut Kabupaten/Kota di Provinsi Lampung (persen), 2016–2021 <i>Growth Rate per Kapita of Gross Regional Domestic Product at 2010 Constant Market Prices by Regency/Municipality in Lampung (percent), 2016–2021</i>	348

<https://lampungtengahkab.bps.go.id>

PENJELASAN UMUM/EXPLANATORY NOTES

Tanda-tanda, satuan-satuan, dan lain-lainnya yang digunakan dalam publikasi ini adalah sebagai berikut:

Symbols, measurement units, and acronyms which are used in this publication, are as follows:

1. TANDA-TANDA/SYMBOLS

Data tidak tersedia/ <i>Data not available</i>	: ...
Tidak ada atau nol / <i>Null or zero</i>	: -
Data dapat diabaikan/ <i>Data negligible</i>	: 0
Tanda decimal/ <i>Decimal point</i>	: ,
Data tidak dapat ditampilkan/ <i>Not applicable</i>	: NA
Angka estimasi/ <i>Estimated figures</i>	: e
Angka diperbaiki/ <i>Revised figures</i>	: r
Angka sementara/ <i>Preliminary figures</i>	: x
Angka sangat sementara/ <i>Very preliminary figures</i>	: xx
Angka sangat sangat sementara/ <i>Very very preliminary figures</i>	: xxx

2. SATUAN/UNITS

barel/ <i>barrel</i>	: 158,99 liter/ <i>litres</i> = $1/6,2898 \text{ m}^3$
hektar (ha)/ <i>hectare (ha)</i>	: $10\,000 \text{ m}^2$
kilometer (km)/ <i>kilometres (km)</i>	: 1 000 meter/ <i>meters (m)</i>
knot/ <i>knot</i>	: 1,8523 km/jam (<i>km/hour</i>)
kuintal/ <i>quintal</i>	: 100 kg
KWh	: 1 000 Watt <i>hour</i>
MWh	: 1 000 KWh
liter (untuk beras)/ <i>litre (for rice)</i>	: 0,80 kg
MMSCF	: $1/35,3 \text{ m}^3$
metrik ton (m.ton)/ <i>metric ton (m. ton)</i>	: 0,98421 long ton = 1 000 kg
ons/ <i>ounce</i>	: 28,31 gram/ <i>grams</i>
ton	: 1 000 kg

Satuan lain: buah, dus, butir, helai/lembar, kaleng, batang, pulsa, ton kilometer (ton-km), jam, menit, persen (%).
Other units: unit, pack, pieces, sheet, tin, pulse, ton-kilometres(ton-km), hour, minute, percent (%).

Perbedaan angka di belakang koma disebabkan oleh pembulatan angka.
The difference in decimal numbers is caused by rounding.

DAFTAR SINGKATAN/ LIST OF ABBREVIATIONS

SI	: Stasiun Iklim
SIMPK	: Stasiun Meteorologi Pertanian Khusus
t.t	: Tempat tidur
BCG	: Bacillus Calmette Guerin
DPT	: Difteri, Pertusis, Tetanus
TT	: Tetanus Toxoid
IOT	: Industri Obat Tradisional/ <i>Traditional Medicine Industry</i>
IKOT	: Industri Kecil Obat Tradisional/ <i>Traditional Medicine Small</i>
Alkes	: Alat kesehatan/ <i>Health Kits</i>
PKRT	: Perbekalan Kesehatan Rumah tangga/ <i>Household Health Logistics</i>
Kompl	: Komplemen/ <i>Complement</i>
IRTP	: Industri Pangan Produksi Rumah Tangga/ <i>Foods Home Industry</i>
PBF	: Pedagang Besar Farmasi/ <i>Pharmacy Whole-seller</i>
GFK	: Gudang Farmasi Kab/Kota/Regency/ <i>Municipality Pharmacy Warehouse</i>
RB	: Rumah Bersalin/ <i>Delivery House</i>
Pustu	: Puskesmas pembantu/ <i>Auxiliary Public Health Center</i>
BP	: Balai Pengobatan/ <i>Polyclinic</i>
TPS	: Tempat Pembuangan Sementara // <i>landfill</i>
Jamkesmas	: Jaminan kesehatan masyarakat miskin/ <i>Poor public health insurance</i>
PJKMU	: Program Jaminan Kesehatan Masyarakat Umum
SIUP	: Surat Ijin Usaha Perdagangan/ <i>Trading Permission Letter</i>
TDP	: Tanda Daftar Perusahaan/ <i>Company Registration Identity</i>
API	: Angka Pengenal Importir/ <i>Importer's Identity Number</i>

Statistik Kunci, 2018–2021 Key Statistics, 2018–2021

Rincian/Description	Satuan/Unit	2018	2019	2020	2021
(1)	(2)	(3)	(4)	(5)	(6)
SOSIAL/SOCIAL					
Penduduk ¹ /Population ¹	juta/million	1,27	1,28	1,46	1,48
Laju Pertumbuhan Penduduk ¹ /Population Growth ¹	%	1,61	1,19	2,13	1,59
Angka Harapan Hidup ¹ -e ₀ /Life Expectancy Rate ¹	tahun/years				
Angka Melek Huruf Usia 15+/ <i>Literacy Rate Aged 15+</i>	%	96,81	94,95	...	96,66
Tingkat Partisipasi Angkatan Kerja -TPAK ^{2,3} <i>Labour Force Participation Rate-LFPR^{2,3}</i>	%	69,62	69,06	73,05	72,26
Tingkat Pengangguran Terbuka-TPT ² <i>Unemployment Rate-UR²</i>	%	2,51	2,61	4,22	4,31
Penduduk Miskin ⁴ /Poor People ⁴	ribu/thousand	160,12	153,84	152,28	155,77
Persentase Penduduk Miskin ⁴ <i>Percentage of Poor People⁴</i>	%	12,62	12,03	11,82	11,99
Indeks Pembangunan Manusia-IPM ⁵ <i>Human Development Index⁵</i>	—	69,73	70,04	70,16	70,23
EKONOMI/ECONOMIC					
Produk Domestik Regional Bruto (PDRB) Harga Berlaku ⁶ <i>Gross Regional Domestic Bruto (GRDP) at Current Price⁶</i>	triliun rupiah <i>trillion rupiahs</i>	66,09	71,01*	71,07 **	74,34 ***
Laju Pertumbuhan Ekonomi ⁷ /Economic Growth ⁷	%	5,33	5,35*	-1,02**	2,88***
PDRB Per Kapita Harga Berlaku ^{6,8} <i>Per Capita of GRDP at Current Price^{6,8}</i>	juta rupiah <i>million rupiahs</i>	51,98	55,37*	48,86**	50,32***

Catatan/Notes: ¹ Hasil proyeksi penduduk Indonesia 2010–2035 (pertengahan tahun/Juni)/*The result of Indonesia population projection 2010–2035 (mid year/June) untuk tahun 2020 menggunakan hasil SP2020 (September 2020) / for 2020 using SP2020 results (Sept. 2020)*

² Kondisi Agustus/Condition at August

³ Menggunakan penimbang hasil proyeksi penduduk tahun 2010–2035/Weighted by the 2010–2035 population projection

⁴ Kondisi Maret/Condition at March

⁵ Sejak tahun 2010, IPM dihitung dengan metode baru. Komponen IPM metode baru adalah angka harapan hidup saat lahir, harapan lama sekolah, rata-rata lama sekolah, dan pengeluaran per kapita/Since 2010, HDI was calculated using new method. New HDI component are life expectancy at birth, expected years of schooling, means years of schooling, and expenditure per capita

⁶ Mulai tahun 2010 mengadopsi System of National Account 2008 (SNA 2008)/Since 2010 is in line with System of National Account 2008 (SNA 2008)

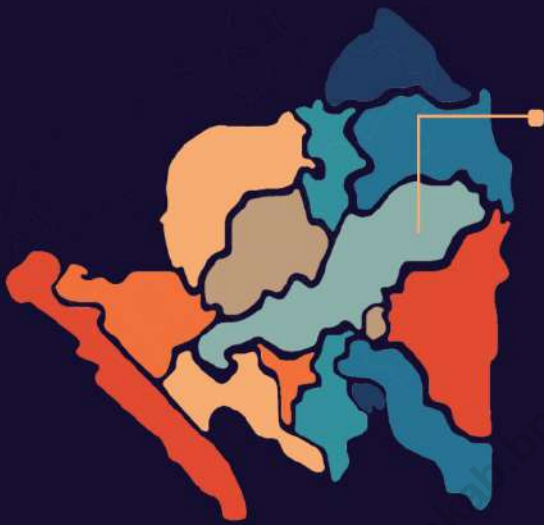
⁷ Menggunakan tahun dasar 2010 (2010=100)/Using 2010 base year (2010=100)

⁸ Menggunakan proyeksi penduduk berdasarkan hasil SP2010/Using population projection based on SP2010

1

Geografi dan Iklim

Geography and Climate



4545,5 ^{KM²}

Luas Wilayah Lampung Tengah

Kecamatan Terbesar
BANDAR MATARAM
Kecamatan Terkecil
KOTA GAJAH

Jan	Feb	Maret	Apr	Mei	Jun
26,1	26,3	26,8	27,3	27,6	26,9
Jul	Agust	Sept	Okt	Nov	Des
26,6	26,6	26,6	27,5	26,9	26,6

Rata-Rata Suhu Udara
Menurut Bulan
(Celcius)



Jan	Feb	Maret	Apr	Mei	Jun
426	125	265	121	119	86
Jul	Agust	Sept	Okt	Nov	Des
15	24	141	194	136	358

Jumlah
Curah
Hujan
Menurut
Bulan

PENJELASAN TEKNIS

1. Secara astronomis, Lampung Tengah terletak antara 104° 35' sampai 105° 50' Bujur Timur dan 4° 30' sampai 4°15' Lintang Selatan.
2. Berdasarkan posisi geografisnya, di sebelah utara berbatasan dengan Kabupaten Tulang Bawang, Tulang Bawang Barat dan Kabupaten Lampung Utara, sebelah selatan berbatasan dengan Kabupaten Pesawaran, Kabupaten Lampung Timur, Kabupaten Lampung Selatan, Pringsewu dan Kota Metro di sebelah timur, Kabupaten Tanggamus, dan Lampung Barat di sebelah barat.
3. Luas wilayah Kabupaten Lampung Tengah tercatat 4545,50 km². Wilayah Kabupaten Lampung Tengah merupakan daerah agraris yang sebagian besar penduduk memiliki mata pencaharian di sektor pertanian.

TECHNICAL NOTES

1. *Astronomically, Lampung Tengah Regency is located between 104° 35' to 105° 50' east longitude dan 4° 30' to 4°15' south latitude.*
2. *In terms of geographic position, The northern boundary of Lampung Tengah is Tulang Bawang, Tulang Bawang Barat and Lampung Utara Regency. Pesawaran is in the south, Lampung Timur, Lampung Selatan, Pringsewu and Metro in the east, Tanggamus and Lampung Barat in the west.*
3. *Lampung Tengah has total area of 4545,50. Lampung Tengah is an agricultural area, which shown by primary income from agriculture.*

ULASAN

Lampung Tengah merupakan dataran rendah dengan ketinggian rata-rata + 46 meter di atas permukaan laut. Luas wilayah Lampung Tengah, adalah berupa daratan seluas 4545,50 km².

Pada tahun 2021, wilayah administrasi Kabupaten Lampung Tengah terdiri dari 28 wilayah kecamatan, berdasarkan data dari Badan Perencanaan dan Pembangunan Daerah Kabupaten Lampung Tengah yaitu: Padang Ratu (164,00km²), Selagai Lingga (272,63 km²), Pubian (187,40 km²), Anak Tuha (162,68 km²), Anak Ratu Aji (70,22 km²), Kali Rejo (111,90 km²), Sendang Agung (97,90 km²), Bangun Rejo (104,8 km²), Gunung Sugih (164,01 km²), Bekri (94,15 km²), Bumi Ratu Nuban (63,71 km²), Trimurjo (64,18 km²), Punggur (60,70 km²), Kota Gajah (49,60 km²), Seputih Raman (130,00 km²), Terbanggi Besar (217,15 km²), Seputih Agung (106,96 km²), Way Pengubuan (214,48 km²), Terusan Nunyai (289,69 km²), Seputih Mataram (115,96 km²), Bandar Mataram (1017,89 km²), Seputih Banyak (136,62 km²), Way Seputih (62,34 km²), Rumbia (118,39 km²), Bumi Nabung (97,75 km²), Putra Rumbia (93,38 km²), Seputih Surabaya (141,55 km²), Bandar Surabaya (138,09 km²).

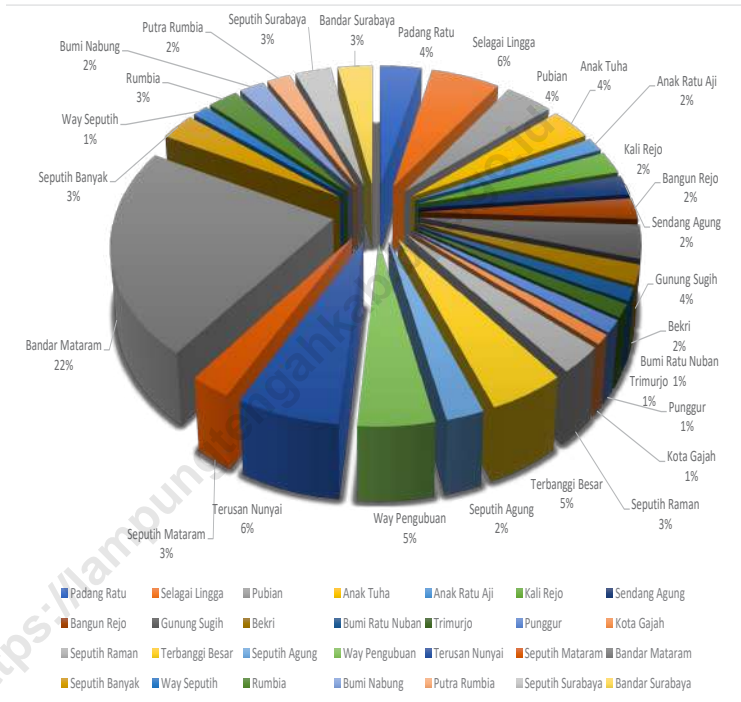
DESCRIPTION

Lampung Tengah is an area with average high around 46 meters of sea surface. Lampung Tengah Regency area is shaped in land by 4545,50 km².

In 2021, Lampung Tengah Regency is divided into twenty eight subdistrict based on data from Regional Planning Board Lampung Tengah Regency is Padang Ratu (164,00 km²), Selagai Lingga (272,63 km²), Pubian (187,40 km²), Anak Tuha (162,68 km²), Anak Ratu Aji (70,22 km²), Kali Rejo (111,90 km²), Sendang Agung (97,90 km²), Bangun Rejo (104,8 km²), Gunung Sugih (164,01 km²), Bekri (94,15 km²), Bumi Ratu Nuban (63,71 km²), Trimurjo (64,18 km²), Punggur (60,70 km²), Kota Gajah (46,90 km²), Seputih Raman (130,00 km²), Terbanggi Besar (217,15 km²), Seputih Agung (106,96 km²), Way Pengubuan (214,48 km²), Terusan Nunyai (289,69 km²), Seputih Mataram (115,96 km²), Bandar Mataram (1017,89 km²), Seputih Banyak (145,92 km²), Way Seputih (62,34 km²), Rumbia (118,39 km²), Bumi Nabung (118,39 km²), Putra Rumbia (93,38 km²), Seputih Surabaya (141,55 km²), and Bandar Surabaya (138,09 km²).

Gambar 1.1
Figures

Luas Daerah menurut Kecamatan (%), 2021
Area of Subdistrict (%), 2021

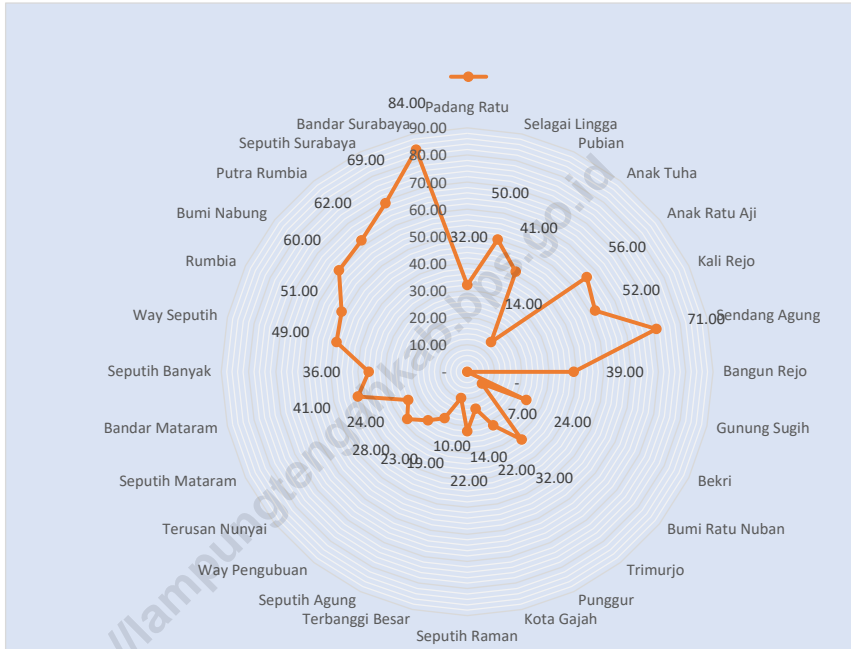


Catatan/ Note : -

Sumber/ Source : BAPPEDA Kabupaten Lampung Tengah/ *Regional Planning Board Lampung Tengah Regency*

Gambar 1.2
Figures

Jarak Ibukota Kecamatan ke Ibukota Kabupaten
Distance of the Capital District to the Capital District



Catatan/Note :

Sumber/ Source : BAPPEDA Kabupaten Lampung Tengah/ Regional Planning Board Lampung Tengah Regency

1.1 KEADAAN GEOGRAFI GEOGRAPHY CONDITION

Tabel 1.1.1 Luas Daerah dan Jumlah Pulau Menurut Kecamatan, 2021
Table 1.1.1 Total Area and Number of Islands by Subdistrict, 2021

Kecamatan Subdistrict	Ibukota Kecamatan Capital of Subdistrict	Luas 1 Total Area ¹ (km ² /sq.km)	Persentase terhadap Luas Kabupaten Percentage to Subdistrict's Area
(1)	(2)	(3)	(4)
Padang Ratu	Haduyang Ratu	164.00	3.61
Selagai Lingga	Negri Katon	272.63	6.00
Pubian	Negri Kepayungan	187.40	4.12
Anak Tuha	Negara Aji Tua	162.68	3.58
Anak Ratu Aji	Gedung Sari	70.22	1.54
Kali Rejo	Kalirejo	111.90	2.46
Sendang Agung	Sendang Agung	97.90	2.15
Bangun Rejo	Bangun Rejo	104.88	2.31
Gunung Sugih	Gunung Sugih	164.01	3.61
Bekri	Kusumadadi	94.15	2.07
Bumi Ratu Nuban	Bulusari	63.71	1.40
Trimurjo	Simbarwaringin	64.18	1.41
Punggur	Tanggul Angin	60.70	1.34
Kota Gajah	Kota Gajah	46.90	1.03
Seputih Raman	Rukti Harjo	130.00	2.86
Terbanggi Besar	Terbanggi Besar	217.15	4.78
Seputih Agung	Dono Arum	106.96	2.35
Way Pengubuan	Tanjung Ratu Ilir	214.48	4.72
Terusan Nunyai	Gunung Batin Ilir	289.69	6.37
Seputih Mataram	Kurnia Mataram	115.96	2.55
Bandar Mataram	Jati Datar	1 017.89	22.39
Seputih Banyak	Tanjung Harapan	136.62	3.01
Way Seputih	Suko Binangun	62.34	1.37
Rumbia	Reno Basuki	118.39	2.60
Bumi Nabung	Bumi Nabung Ilir	97.75	2.15
Putra Rumbia	Binakarya Utama	93.38	2.05
Seputih Surabaya	Gaya Baru Satu	141.55	3.11
Bandar Surabaya	Surabaya Ilir	138.09	3.04
Lampung Tengah		4545.50	100

Catatan/Note: ¹ Berdasar peta rupa bumi yang dirilis oleh Badan Geospasial pada tahun 2014

² Perda Kabupaten Lampung Tengah tentang Rencana Tata Ruang Wilayah Kabupaten Lampung Tengah Tahun 2011-2031 yang akan diajukan pada tahun 2020

Sumber/ Source: BAPPEDA Kabupaten Lampung Tengah/ Regional Planning Board Lampung Tengah Regency

Tabel
Table 1.1.2

Tinggi Wilayah dan Jarak ke Ibukota Kabupaten Menurut Kecamatan di Kabupaten Lampung Tengah, 2021
Altitude and Distance to the Capital of Regency by Subdistrict in Lampung Tengah Regency, 2021

Kecamatan Subdistrict	Jumlah Pulau ² Number of Islands ²	Tinggi Wilayah (mdpl) Altitude (m a.s.l)	Jarak ke Ibukota Distance to the Capital
(1)	(2)	(3)	(4)
Padang Ratu	-	+ 56	32
Selagai Lingga	-	+ 59	50
Pubian	-	+ 56	41
Anak Tuha	-	+ 54	14
Anak Ratu Aji	-	+ 56	56
Kali Rejo	-	+ 55	52
Sendang Agung	-	+ 59	71
Bangun Rejo	-	+ 50	39
Gunung Sugih	-	+ 53	0
Bekri	-	+ 53	24
Bumi Ratu Nuban	-	+ 53	7
Trimurjo	-	+ 50	32
Punggur	-	+ 41	22
Kota Gajah	-	+ 39	14
Seputih Raman	-	+ 38	22
Terbanggi Besar	-	+ 54	10
Seputih Agung	-	+ 54	19
Way Pengubuan	-	+ 54	23
Terusan Nunyai	-	+ 53	28
Seputih Mataram	-	+ 37	24
Bandar Mataram	-	+ 38	41
Seputih Banyak	-	+ 37	36
Way Seputih	-	+ 31	49
Rumbia	-	+ 33	51
Bumi Nabung	-	+ 43	60
Putra Rumbia	-	+ 34	62
Seputih Surabaya	-	+ 32	69
Bandar Surabaya	-	+ 29	84
Lampung Tengah	-	+1301	1032

Catatan/Note: ¹ Berdasarkan Peraturan Menteri Dalam Negeri Nomor 137 Tahun 2017 tanggal 29 Desember 2017/*Based on Minister of Home Affairs Regulation Number 137/2017, December 29, 2017*

² Berdasarkan informasi Kementerian Dalam Negeri Tahun 2018/*Based on information from Ministry of Home Affairs, 2018*

Sumber / Source: BAPPEDA Kabupaten Lampung Tengah/ *Regional Planning Board Lampung Tengah Regency*

Tabel 1.1.3 Nama Gunung dan Tingginya Menurut Kecamatan di Kabupaten Lampung Tengah, 2021
The Name Mount and Height by Subdistrict in Lampung Tengah Regency, 2021

Nama Gunung <i>mountain</i>	Tinggi <i>Height (m)</i>	Kecamatan <i>Subdisrct</i>
(1)	(2)	(3)
1. Gunung Anak/ <i>Anak mountain</i>	1614	Selagai lingga
2. Gunung Tangkitangan <i>Tngkianan mountain</i>	1613	Pubian

Catatan/Note :-

Sumber /Source :BPS Kabupaten Lampung Tengah/ BPS - *Statistics of Lampung Tengah Regency*

Tabel 1.1.4 Nama Beberapa Sungai dan Panjang Sungai Menurut Kecamatan di Kabupaten Lampung Tengah, 2021
The Name of Several a River and The Length of a River by Subdistrict in Lampung Tengah Regency, 2021

Sungai River	Panjang Height(km)	Kecamatan Subdistrict
(1)	(2)	(3)
1. Way Waya <i>Waya River</i>	21	Bangun Rejo Kalirejo
2. Way Ketaya <i>Ketaya River</i>	15	Sendang Agung
3. Kali Pasir <i>Pasir River</i>	20	Kalirejo Bangun Rejo
4. Way Besi <i>Besi River</i>	7	Sendang Agung
5. Kali Maeas <i>Maeas River</i>	8	Bangun Rejo
6. Way Tipo <i>Tipo River</i>	19	Kalirejo Bangun Rejo Bekri
7. Way Seputih <i>Seputih River</i>	193	Padang Ratu Anak Tuha Gunung Sugih Bumi Ratu Nuban Seputih Rahman Rumbia Bumi Nabung Seputih Banyak Way Seputih Seputih Mataram Bandar Mataram Seputih Surabaya

Lanjutan Tabel/*Continued Table* 1.1.4

Sungai River	Panjang Height(km)	Kecamatan Subdistrict
(1)	(2)	(3)
8. Way Pengubuan <i>Pengubuan River</i>	63	Padang Ratu Anak Tuha
9. Way Tetayan <i>Tetayan River</i>	36	Pubian
10. Way Pubian <i>Pubian River</i>	23	Pubian
11. Kali Pasir <i>Pasir River</i>	47	Anak Tuha
12. Kali Punggur <i>Punggur River</i>	29	Punggur Gunung Sugih Trimurjo
13. Way Sekampung <i>Sekampung River</i>	94	Trimurjo
14. Way Raman <i>Raman River</i>	32	Trimurjo Punggur Seputih Raman
15. Way Bening <i>Bening River</i>	30	Punggur
16. Way Keliwang <i>Keliwang River</i>	6	Punggur
17. Way Buring <i>Buring River</i>	23	Punggur Kota Gajah Seputih Raman
18. Way Pengubuan <i>Pengubuan River</i>	120	Way Pengubuan Seputih Banyak Seputih Mataram Bandar Mataram
19. Way Pegadungan <i>Pegadungan River</i>	27	Seputih Surabaya Bandar Surabaya

Catatan/Note : -

Sumber /Source : BPS Kabupaten Lampung Tengah/BPS - *Statistics of Lampung Tengah Regency*

1.2 IKLIM

GEOGRAPHY CONDITION

Tabel 1.2.1 Rata-rata Suhu dan Kelembaban Udara Menurut Bulan di Kabupaten Lampung Tengah, 2021
Average Temperature and Humidity by Month in Lampung Tengah Regency, 2021

Bulan Month	Suhu Udara Temperature (0C)		
	Minimum / Minimum	Rata-rata / Average	Maksimum / Maximum
(1)	(2)	(3)	(4)
1. Januari/January	23.9	26.1	29.9
2. Februari/February	23.9	26.3	30.7
3. Maret/March	23.9	26.8	32.0
4. April/April	24.1	27.3	32.5
5. Mei/May	24.8	27.6	32.7
6. Juni/June	24.0	26.9	32.0
7. Juli/July	23.1	26.6	32.0
8. Agustus/August	23.6	26.6	31.6
9. September/September	24.1	26.6	31.6
10. Oktober/October	24.7	27.5	32.7
11. Nopember/November	24.4	26.9	31.5
12. Desember/December	24.3	26.6	31.2

Lanjutan Tabel/Continued Table 1.2.1

Bulan Month	Kelembaban Humidity (%)		
	Minimum / Minimum	Rata-rata / Average	Maksimum / Maximum
(1)	(5)	(6)	(7)
1. Januari/January	80	87	96
2. Februari/February	83	88	92
3. Maret/March	77	84	92
4. April/April	73	82	91
5. Mei/May	79	84	93
6. Juni/June	78	84	90
7. Juli/July	72	80	90
8. Agustus/August	72	83	96
9. September/September	76	85	98
10. Oktober/October	68	81	97
11. Nopember/November	73	85	91
12. Desember/December	71	87	96

Catatan/Note: Data Curah Hujan dan Hari Hujan berasal dari Pos Hujan 225B Fajar Mataram Lampung Tengah
Data Iklim Tekanan Udara, Kecepatan Angin, Penyinaran Matahari, Suhu Udara,
Kelembaban Udara, diamati di Stasiun Klimatologi Pesawaran Lampung

Sumber/Source: BMKG Stasiun Klimatologi Masgar/ BMKG - Masgar Climatologi Station

Tabel 1.2.2 Rata-Rata Tekanan Udara, dan Kecepatan Angin Menurut Bulan di Kabupaten Lampung Tengah, 2021
Average Atmospheric Pressure, Wind Velocity by Month in Lampung Tengah Regency, 2021

Bulan Month	Kecepatan Angin (knot) Wind Velocity (knot)		
	Minimum / Minimum	Rata-rata / Average	Maksimum / Maximum
(1)	(2)	(3)	(4)
1. Januari/January	Calm	2.2	4.0
2. Februari/February	Calm	2.2	3.5
3. Maret/March	Calm	2.2	4.5
4. April/April	Calm	2.0	3.5
5. Mei/May	Calm	2.3	4.0
6. Juni/June	Calm	1.8	3.0
7. Juli/July	Calm	2.3	3.5
8. Agustus/August	Calm	2.6	4.5
9. September/September	Calm	2.2	3.5
10. Oktober/October	Calm	2.2	4.5
11. Nopember/November	Calm	1.7	5.0
12. Desember/December	Calm	1.9	4.0

Lanjutan Tabel/*Continued Table* 1.2.2

Bulan Month	Tekanan Udara Atmospheric Pressure (mb)		
	Minimum / Minimum	Rata-rata / Average	Maksimum / Maximum
(1)	(5)	(6)	(7)
1. Januari/ <i>January</i>	1007.6	1009.9	1011.6
2. Februari/ <i>February</i>	1007.1	1010.4	1012.1
3. Maret/ <i>March</i>	1006.8	1010.1	1012.4
4. April/ <i>April</i>	1007.5	1010.8	1012.5
5. Mei/ <i>May</i>	1008.1	1009.8	1012.2
6. Juni/ <i>June</i>	1009.3	1011.4	1012.9
7. Juli/ <i>July</i>	1009	1011.1	1013.6
8. Agustus/ <i>August</i>	1009.6	1011.6	1013.5
9. September/ <i>September</i>	1009.1	1011.0	1012.5
10. Oktober/ <i>October</i>	1008.1	1010.7	1014.1
11. Nopember/ <i>November</i>	1007.4	1009.5	1011.8
12. Desember/ <i>December</i>	1009.3	1011.0	1012.9

Catatan/*Note*: Data Curah Hujan dan Hari Hujan berasal dari Pos Hujan 225B Fajar Mataram Lampung Tengah
Data Iklim Tekanan Udara, Kecepatan Angin, Penyinaran Matahari, Suhu Udara,
Kelembaban Udara, diamati di Stasiun Klimatologi Pesawaran Lampung

Sumber/*Source*: BMKG Stasiun Klimatologi Pesawaran / *BMKG - Pesawaran Climatology Station*

Tabel 1.2.3 Jumlah Curah Hujan, Jumlah Hari Hujan, dan Penyinaran Matahari Menurut Bulan di Kabupaten Lampung Tengah, 2021
Average Amount of Precipitation, Number of Rainy Days, and Duration of Sunshine by Month in Lampung Tengah Regency, 2021

Bulan Month	Curah Hujan Precipitation (mm)	Jumlah Hari Hujan Number of Rainy Days	Penyinaran Matahari (%) Duration of Sunshine (%)
(1)	(2)	(3)	(3)
1. Januari/January	426	13	0.2
2. Februari/February	125	8	0.3
3. Maret/March	265	12	0.5
4. April/April	121	5	0.5
5. Mei/May	119	9	0.5
6. Juni/June	86	7	0.4
7. Juli/July	15	2	0.5
8. Agustus/August	24	4	0.5
9. September/September	141	10	0.4
10. Oktober/October	194	7	0.4
11. Nopember/November	136	12	0.3
12. Desember/December	358	18	0.4

Catatan/Note: Data Curah Hujan dan Hari Hujan berasal dari Pos Hujan 225B Fajar Mataram Lampung Tengah
 Data Iklim Tekanan Udara, Kecepatan Angin, Penyinaran Matahari, Suhu Udara, Kelembaban Udara, diamati di Stasiun Klimatologi Pesawaran Lampung

Sumber/Source: BMKG Stasiun Klimatologi Pesawaran / BMKG - Pesawaran Climatology Station

2

PEMERINTAHAN *Government*

Jumlah Pegawai Negeri Sipil Menurut Jenis Kelamin 2021 *(Number Of Civil Servants by Sex)*



Laki-Laki

43,98
Persen



Perempuan

56,02
Persen

Jumlah Pegawai Menurut Tingkat Pendidikan, 2021 *Number Of Civil Servants by Education*



SARJANA 2.718,8

DIPLOMA 525

SMA 1.114

SMP 86

SD 43

PENJELASAN TEKNIS

1. Susunan pemerintahan Kabupaten Lampung Tengah periode 2021–2025 terdiri dari bupati, wakil bupati, dan Satuan Kerja Perangkat Daerah (SKPD).
2. SKPD Kabupaten Lampung Tengah terdiri dari Sekretariat Daerah, Sekretariat DPRD, Dinas Daerah, Lembaga Teknis Daerah, kecamatan, dan desa.
3. Dinas Daerah Kabupaten Lampung Tengah terdiri dari Dinas Kebudayaan dan Pariwisata; Dinas Kelautan dan Perikanan; Dinas Kesehatan, Dinas Koperasi dan Usaha Mikro, Kecil dan Menengah (UMKM); Dinas Pasar, Pertamanan dan Kebersihan Kota, Dinas Pekerjaan Umum; Dinas Pendapatan; Pengelolaan Keuangan dan Aset Daerah; Dinas Pendidikan, Pemuda dan Olahraga; Dinas Perhubungan, Komunikasi dan Informatika; Dinas Perindustrian ; Dinas Perdagangan; Dinas Peternakan dan Perkebunan, Dinas Pertambangan dan Energi; Dinas Pertanian, Tanaman Pangan dan Hortikultura; Dinas Sosial, Tenaga Kerja dan Transmigrasi; dan Dinas Kependudukan dan Pencatatan Sipil.
4. Lembaga Teknis Daerah terdiri dari Badan Perencanaan dan Pembangunan Daerah; Badan Kepegawaian dan Diklat Daerah; Badan Kesatuan Bangsa, Politik dan Perlindungan Masyarakat; Badan Ketahanan Pangan; Badan Lingkungan Hidup; Badan Pelaksana Penyuluhan Pertanian, Perikanan dan Kehutanan; Badan Pelayanan Terpadu Satu Pintu dan Penanaman Modal; Badan Pemberdayaan Masyarakat dan Pemerintahan Desa; Badan Pemberdayaan Perempuan dan Keluarga Berencana; Badan Penanggulangan Bencana Daerah; Badan Perpustakaan, Arsip dan Dokumentasi Daerah; Inspektorat, Sekretariat Dewan

TECHNICAL NOTES

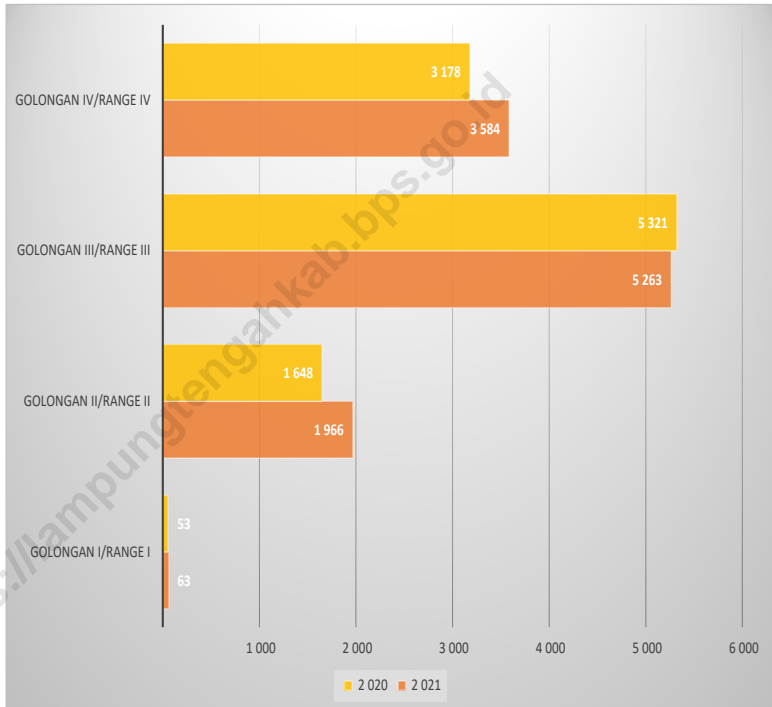
1. *The government structure of the Lampung Timur Regency period 2021–2025 consists of regent, vice 2regent, and Regional Work Units.*
2. *Regional Work Units of Lampung Tengah Regency consist of Regional Secretariat, Secretariat of Regional House of Representative, Regional Department, Regional Technical Institution, subdistrict and village.*
3. *Regional Department of Lampung Timur Regency consist of Culture and Tourism Department; Oceanology and Fishery Department; Health Department; Cooperative and Micro, Small and Medium Establishment Department; Market Management, Gardens and Sanitaion Department; Public Work Department; Regional Revenue, Finance and Asset Departmen; Education, Youth and Sports Department; Transportation, Communication and Informatics Department; Industry and Trade Department; Estate and Forestry Department; Mining and Energy Department; Agriculture, Crops and Holticulture Department; Livestock and Animal Health Department; Social, Manpower and Transmigration Department; and Population and Civil Registry Department.*
4. *Regional Technical Institution consist of Regional Planning Board; Regional Civil Service and Educational Training Board; United Nation, Politics and Protection of Society Board; Food Security Agency; Enviromental Agency; Counseling Agriculture, Fishery and Forestry Board; One Stop Service and Investment Board; Empowerment and Village Government Board; Women Empowerment and Family Planning Board; Regional Disaster Relief Agency; Regional Library, Archives, and Documentation Agency; Inspectorate; Secretariat of Governing Council Korpri; Secretariat of Election Commission; Daily*

- Pengurus Korpri, Sekretariat Komisi Pemilihan Umum (KPU), Pelaksana Harian Badan Narkotika Kabupaten, Rumah Sakit Daerah Sukadana, dan Satuan Polisi Pamong Praja.
5. Anggota Dewan Perwakilan Rakyat Daerah (DPRD) dipilih melalui pemilihan umum (pemilu) dan dilantik dalam masa jabatan lima tahun.
- Executive of Regional Narcotics Agency; Regional Hospital of Sukadana; and Civil Service Police Unit.*
5. *Regional House of Representatives (DPRD) members are elected through a general election and appointed for a five-years membership.*

<https://lampungtengahkab.bps.go.id>

Gambar 2.1
Figures

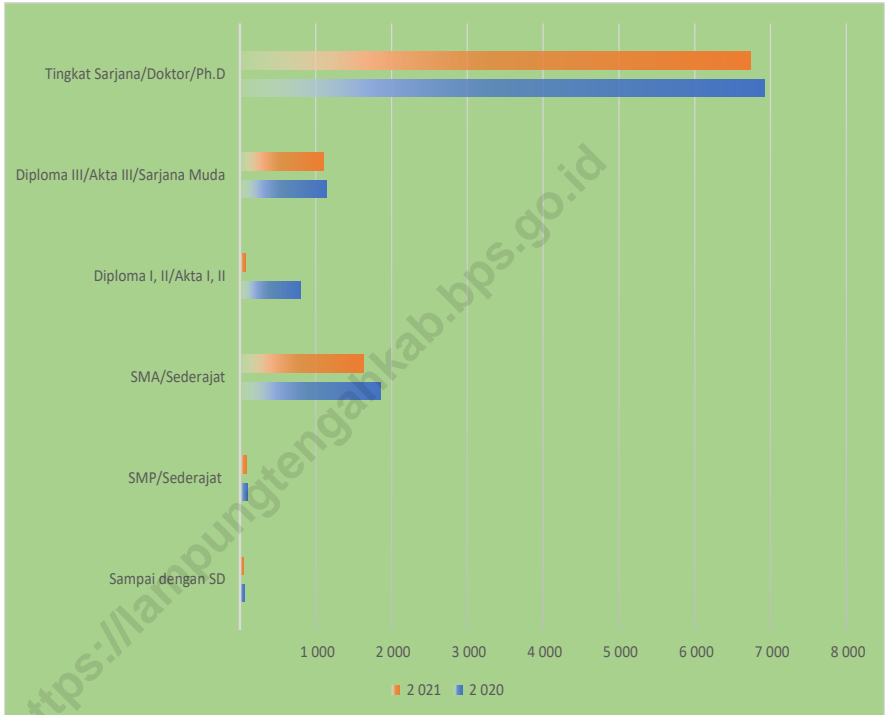
Jumlah Pegawai Negeri Sipil Menurut Jabatan , Desember 2020 dan Desember 2021
Number of Civil Servants by Occupation , Desember 2020 and Desember 2021



Sumber/Source : Badan Kepegawaian dan Pengembangan SDM Kabupaten Lampung Tengah / Local Civil Service Agency of Lampung Tengah Regency

Gambar
Figures 2.2

Jumlah Pegawai Negeri Sipil Menurut Tingkat Pendidikan, Desember 2020 dan Desember 2021
Number of Civil Servants by Educational Level, December 2020 and December 2021



Sumber/Source : Badan Kepegawaian dan Pengembangan SDM Kabupaten Lampung Tengah / Local Civil Service Agency of Lampung Tengah Regency

2.1 WILAYAH ADMINISTRATIF ADMINISTRATIVE AREA

Tabel
Table 2.1.1 **Jumlah Desa¹ Menurut Kecamatan, 2017–2021**
Number of Villages¹ by Subdistrict, 2017–2021

Kecamatan Subdistrict	2017	2018	2019	2020	2021
(1)	(2)	(3)	(4)	(5)	(6)
Padang Ratu	15	15	15	15	15
Selagai Lingga	14	14	14	14	14
Pubian	20	20	20	20	20
Anak Tuha	12	12	12	12	12
Anak Ratu Aji	6	6	6	6	6
Kalirejo	17	17	17	17	17
Sendang Agung	9	9	9	9	9
Bangun Rejo	17	17	17	17	17
Gunung Sugih	15	15	15	15	15
Bekri	8	8	8	8	8
Bumi Ratu Nuban	10	10	10	10	10
Trimurjo	14	14	14	14	14
Punggur	9	9	9	9	9
Kota Gajah	7	7	7	7	7
Seputih Raman	14	14	14	14	14
Terbanggi Besar	10	10	10	10	10
Seputih Agung	10	10	10	10	10
Way Pengubuan	8	8	8	8	8
Terusan Nunyai	7	7	7	7	7
Seputih Mataram	12	12	12	12	12
Bandar Mataram	12	12	12	12	12
Seputih Banyak	13	13	13	13	13
Way Seputih	6	6	6	6	6
Rumbia	9	9	9	9	9
Bumi Nabung	7	7	7	7	7
Putra Rumbia	10	10	10	10	10
Seputih Surabaya	13	13	13	13	13
Bandar Surabaya	10	10	10	10	10
Lampung Tengah	314	314	314	314	314

Catatan/Note :¹ Termasuk kelurahan dan Unit Permukiman Transmigrasi (UPT)/Include Transmigration Settlement Unit
 Sumber/Source : Peraturan Kepala Badan Pusat Statistik Nomor 29 Tahun 2019 Tanggal 15 Januari 2019 tentang Perubahan Atas Peraturan Kepala Badan Pusat Statistik Nomor 55 Tahun 2017 tentang Kode dan Nama Wilayah Kerja Statistik Tahun 2017/ Chief Statistician Regulation Number 29/2019, January 15 2019, as a revision of Chief Statistician Regulation Number 55 of 2017 on Code and Name of Regional Level of Data Collection.

2.2 DEWAN PERWAKILAN RAKYAT DAERAH REGIONAL HOUSE OF REPRESENTATIVE

Tabel 2.2.1 Jumlah Anggota Dewan Perwakilan Rakyat Daerah Menurut Partai Politik dan Jenis Kelamin di Kabupaten Lampung Tengah, 2021
Number of Regional House of Representatives's Members by Political Parties and Sex in Lampung Tengah Regency 2021

Partai Politik <i>Political Parties</i>	Laki-laki <i>Male</i>	Perempuan <i>Female</i>	Jumlah <i>Total</i>
(1)	(2)	(3)	(4)
PDIP	9	2	11
GOLKAR	8	1	9
PKB	5	1	6
NASDEM	6	-	6
GERINDRA	5	1	6
DEMOKRAT	5	-	5
PKS	5	-	5
PAN	1	-	1
PPI	-	1	1
Nama Kabupaten/Kota	44	6	50

Catatan/Note : -

Sumber/Source : DPRD Kabupaten Lampung Tengah/ *Regional Parliament of Lampung Tengah Regency*

Tabel 2.2.2 Jumlah Peraturan Daerah (Perda) yang dihasilkan DPRD di Kabupaten Lampung Tengah, 2019-2021
Number of Regional Regulation Parliament in Lampung Tengah Regency, 2019-2021

Jenis Keputusan Type of Decision	Tahun		
	2019	2020	2021
(1)	(2)	(3)	(4)
"Peraturan Daerah Regional Regulation"	14	7	8
Keputusan DPRD/Decision of Regional Parliament	29	18	25
"Keputusan Pimpinan DPRD Decision Leaders of Regional Parliament"	12	11	18
"Keputusan Daerah Regional Decisions"	-	-	-
"Rapat-Rapat Meetings"	27	16	30
Lainnya/Others	-	-	-
Jumlah/Total	82	52	81

Catatan/Note : -

Sumber/Source : DPRD Kabupaten Lampung Tengah/ Regional Parliament of Lampung Tengah Regency

Tabel 2.2.3 **Komposisi Keanggotaan Komisi DPRD Kabupaten Lampung Tengah, 2021**
Membership Composition of Regional Parliament Lampung Tengah Regency, 2021

<i>Uraian</i>		<i>Jumlah/Total</i>	<i>Keterangan</i>
<i>Description</i>		<i>(Orang/People)</i>	<i>Notes</i>
(1)		(2)	(3)
1. KOMISI			
I	1. Koordinator	1	Koordinator Komisi I
	2. Ketua	1	Ketua DPRD
	3. Wakil Ketua	1	
	4. Sekretaris	1	
	5. Anggota	8	
II	1. Koordinator	1	Koordinator Komisi II
	2. Ketua	1	Wakil Ketua DPRD
	3. Wakil Ketua	1	
	4. Sekretaris	1	
	5. Anggota	7	
III	1. Koordinator	1	Koordinator Komisi III
	2. Ketua	1	Wakil Ketua II DPRD
	3. Wakil Ketua	1	
	4. Sekretaris	1	
	5. Anggota	9	
IV	1. Koordinator	1	Koordinator Komisi IV
	2. Ketua	1	Wakil Ketua III DPRD
	3. Wakil Ketua	1	
	4. Sekretaris	1	
	5. Anggota	10	

Lanjutan tabel/*Continued Table 2.2.3*

Fraksi Fraction (1)	Tahun		
	2019	2020	2021
2. FRAKSI-FRAKSI		(2)	
A. Fraksi Partai Golkar	9	9	9
B. Fraksi PDI Perjuangan	11	11	11
c. Fraksi Partai Gerindra	6	6	6
D. Fraksi PKS	5	5	5
E. Fraksi Partai Demokrat	7	7	7
F. Fraksi PKB	6	6	6
G. Fraksi Nasional Demokrasi	6	6	6
Jumlah/Total	50	50	50

Catatan/Note : -

Sumber/Source : DPRD Kabupaten Lampung Tengah/ *Regional Parliament of Lampung Tengah Regency*

Tabel 2.2.4 **Susunan Keanggotaan Komisi DPRD Kabupaten Lampung Tengah, 2021**
Membership List of Regional Parliament Lampung Tengah Regency, 2021

<i>Komisi</i> Commission	Nama-nama Anggota DPRD Name of Membership of Reg. Parliament	Keterangan Notes
(1)	(2)	(3)
Ketua	SUMARSONO	Koordinator Komisi I
Wakil Ketua I	YULIUS HERI SUSANTO, SE	Koordinator Komisi II
Wakil Ketua II	FIRDAUSALI, S.Sos	Koordinator Komisi III
Wakil Ketua III	MUSLIM ANSHORI, S.Hi	Koordinator Komisi IV
1. Komisi I	TONI SASTRA JAYA, SH.MH	Ketua
	WAYAN SUDANE MARTAYASA	Wakil ketua
	Drs. I NYOMAN SURYANA	Sekretaris
	LAMBOK NAINGGOLAN, S.Si	Anggota
	Hi. UMAR	Anggota
	AGUS HAMID, S.Sos	Anggota
	NAJAMUDIN	Anggota
	SAENUL ABIDIN	Anggota
	ASHARI, S.Pd	Anggota
	MUHAMMAD GHOFUR, S.Si	Anggota
	AGUS TRIONO, SE	Anggota
2.. Komisi 2	KADEK JOKO SUPRIYATIN	Ketua
	JAUHARI SUBING, SE	Wakil Ketua
	REVI FERUZIARMANDA, SH	Sekretaris
	NI MADE WINARTI, SE	Anggota
	SUGIMIN, S.Pd.I	Anggota
	Dra. YURITA	Anggota
	MAJAR FITRI	Anggota
	H. WAGIMIN, S.Ag	Anggota
	RINJANI ANDI WIJAYA, A.Md	Anggota
	SUTARMIN	Anggota

Lanjutan tabel/Continued Table 2.2.4

<i>Komisi</i> Commission	Nama-nama Anggota DPRD Name of Membership of Reg. Parliament	Keterangan Notes
(1)	(2)	(3)
3. Komisi III	DENI SATRIA NEGARA	Ketua
	H.M. HAKKI, SH	Wakil ketua
	FIAN FEBRIANO, SH	Sekretaris
	Hi. SINGA ERS AWANGGA	Anggota
	H. INDR A JAYA	Anggota
	PURWANTO, SE	Anggota
	AIDI PRAYOGA, S.Pd	Anggota
	I WAYAN DAMA, A.Md	Anggota
	HANAPIAH	Anggota
	HUSNUL HUDA	Anggota
	AIDA, S.IP	Anggota
	CECEP JAMANI, S.Si	Anggota
4. Komisi IV	MOHAMMAD IDRIS, ST	Ketua
	Hj. MERI ANDRIYANI	Wakil ketua
	RASYID EFFENDI, SE	Sekretaris
	IKADE ASIAN NAFIRI	Anggota
	M. SALEH MUKADAM, SH	Anggota
	WAYAN EKA MAHENDRA	Anggota
	AGUS SUWANDI	Anggota
	BAROJI	Anggota
	YUNISA PUTRA	Anggota
	JONI HARDITO, ST.MT	Anggota
	KH. SLAMET ANWAR, S.Pd.I	Anggota
	HENDRI FARIZAL	Anggota
	ARISWANTO, SE	Anggota

Catatan/Note :-

Sumber/Source : DPRD Kabupaten Lampung Tengah/ Regional Parliament of Lampung Tengah Regency

2.3 SUMBER DAYA MANUSIA HUMAN RESOURCES

Tabel 2.3.1 **Jumlah Pegawai Negeri Sipil Menurut Jabatan dan Jenis Kelamin, Desember 2020 dan Desember 2021**
Table 2.3.1 **Number of Civil Servants by Occupation and Sex, Desember 2020 and Desember 2021**

Kecamatan Subdistrict	2020		Jumlah Total
	Laki-laki Male	Perempuan Female	
(1)	(2)	(3)	(4)
Fungsional Tertentu <i>Specific Functional</i>	2768	5025	7793
Fungsional Umum <i>Staff General Functional</i>	1433	674	2107
Struktural/ <i>Structural</i>	-	-	-
Eselon V/5th Echelon	-	-	-
Eselon IV/4th Echelon	457	262	719
Eselon III/3rd Echelon	165	56	221
Eselon II/2nd Echelon	34	2	36
Eselon I/1st Echelon	-	-	-
Jumlah/Total	3424	6019	10876

Lanjutan Tabel/*Continued Table* 2.3.1

Kecamatan <i>Subdistrict</i>	2021		Jumlah <i>Total</i>
	Laki-laki <i>Male</i>	Perempuan <i>Female</i>	
(1)	(5)	(6)	(7)
Fungsional Tertentu <i>Specific Functional</i>	2 530	4 740	7 270
Fungsional Umum <i>Staff General Functional</i>	1 289	642	1 931
Struktural/ <i>Structural</i>			
Eselon V/5th Echelon	-	-	-
Eselon IV/4th Echelon	451	271	722
Eselon III/3rd Echelon	176	59	235
Eselon II/2nd Echelon	40	2	42
Eselon I/1st Echelon	-	-	-
Jumlah/<i>Total</i>	4 486	5 714	10 200

Catatan/*Note* :-Sumber/*Source* : Badan Kepegawaian dan Pengembangan SDM Kabupaten Lampung Tengah / *Local Civil Service Agency of Lampung Tengah Regency*

Tabel
Table 2.3.2

Jumlah Pegawai Negeri Sipil Menurut Tingkat Pendidikan dan Jenis Kelamin, Desember 2020 dan Desember 2021
Number of Civil Servants by Educational Level and Sex, December 2020 and December 2021

Tingkat Pendidikan Educational Level	2020		Jumlah Total
	Laki-laki Male	Perempuan Female	
(1)	(2)	(3)	(4)
Sampai dengan SD Up to Primary School	54	1	55
SMP/Sederajat General Vocational Junior High School	95	2	97
SMA/Sederajat General/Vocational Senior High School	1 252	607	1 859
Diploma I, II/Akta I, II Diploma I, II/Akta I, II	23	54	77
Diploma II/Diploma II	325	403	728
Diploma III/Akta III/Sarjana Muda Diploma III/Akta III/Bachelor	300	840	1 140
Tingkat Sarjana/Doktor/Ph.D University Graduates	2 808	4 112	6 920
Jumlah/Total	4 857	6 019	10 876

Lanjutan Tabel/Continued Table 2.3.2

Tingkat Pendidikan <i>Educational Level</i>	2021		Jumlah <i>Total</i>
	Laki-laki <i>Male</i>	Perempuan <i>Female</i>	
(1)	(5)	(6)	(7)
Sampai dengan SD <i>Up to Primary School</i>	43	1	44
SMP/Sederajat <i>General Vocational Junior High School</i>	86	2	88
SMA/Sederajat <i>General/Vocational Senior High School</i>	1 114	520	1 634
Diploma I, II/Akta I, II <i>Diploma I, II/Akta I, II</i>	17	50	67
Diploma II/ <i>Diploma II</i>	236	294	530
Diploma III/Akta III/Sarjana Muda <i>Diploma III/Akta III/Bachelor</i>	272	829	1 101
Tingkat Sarjana/Doktor/Ph.D <i>University Graduates</i>	2 718	4 018	6 736
Jumlah/Total	4 486	5 714	10 200

Catatan/Note : -

Sumber/Source : Badan Kepegawaian dan Pengembangan SDM Kabupaten Lampung Tengah / *Local Civil Service Agency of Lampung Tengah Regency*

Tabel
Table 2.3.3

Jumlah Pegawai Negeri Sipil Menurut Tingkat Kepangkatan dan Jenis Kelamin, Desember 2020 dan Desember 2021
Number of Civil Servants by Hierarchy and Sex, December 2020 and December 2021

Pangkat/Golongan/Ruang Hierarchy	2020		Jumlah Total
	Laki-laki Male	Perempuan Female	
(1)	(2)	(3)	(4)
1. I/A (Juru Muda)	-	-	-
2. I/B (Juru Muda Tingkat I)	5	1	6
3. I/C (Juru)	23	1	24
4. I/D (Juru Tingkat I)	32	1	33
Golongan I/Range I	60	3	63
5. II/A (Pengatur Muda)	114	58	172
6. II/B (Pengatur Muda Tingkat I)	215	154	369
7. II/C (Pengatur)	409	281	690
8. II/D (Pengatur Tingkat I)	357	378	735
Golongan II/Range II	1095	871	1966
9. III/A (Penata Muda)	638	1 237	1 875
10. III/B (Penata Muda Tingkat I)	415	671	1 086
11. III/C (Penata)	450	588	1 038
12. III/D (Penata Tingkat I)	608	656	1 264
Golongan III/Range III	2 111	3 152	5 263
13. IV/A (Pembina)	765	843	1 608
14. IV/B (Pembina Tingkat I)	777	1 139	1 916
15. IV/C (Pembina Utama Muda)	43	11	54
16. IV/D (Pembina Utama Madya)	6	-	6
17. IV/E (Pembina Utama)	-	-	-
Golongan IV/Range IV	1 591	1 993	3 584
Jumlah/Total	4 857	6 019	10 876

Lanjutan Tabel/*Continued Table* 2.3.3

Pangkat/Golongan/Ruang <i>Hierarchy</i>	2021		Jumlah <i>Total</i>
	Laki-laki <i>Male</i>	Perempuan <i>Female</i>	
(1)	(5)	(6)	(7)
1. I/A (Juru Muda)	-	-	-
2. I/B (Juru Muda Tingkat I)	4	1	5
3. I/C (Juru)	13	-	13
4. I/D (Juru Tingkat I)	33	2	35
Golongan I/Range I	50	3	53
5. II/A (Pengatur Muda)	84	28	112
6. II/B (Pengatur Muda Tingkat I)	176	105	281
7. II/C (Pengatur)	259	240	499
8. II/D (Pengatur Tingkat I)	412	344	756
Golongan II/Range II	931	717	1 648
9. III/A (Penata Muda)	616	1 237	1 853
10. III/B (Penata Muda Tingkat I)	456	679	1 135
11. III/C (Penata)	409	571	980
12. III/D (Penata Tingkat I)	628	725	1 353
Golongan III/Range III	2 109	3 212	5 321
13. IV/A (Pembina)	623	727	1 350
14. IV/B (Pembina Tingkat I)	713	1 036	1 749
15. IV/C (Pembina Utama Muda)	52	19	71
16. IV/D (Pembina Utama Madya)	8	-	8
17. IV/E (Pembina Utama)	-	-	-
Golongan IV/Range IV	1 396	1 782	3 178
Jumlah/Total	4 486	5 714	10 200

Catatan/Note : -

Sumber/Source : Badan Kepegawaian dan Pengembangan SDM Kabupaten Lampung Tengah / *Local Civil Service Agency of Lampung Tengah Regency*

Tabel
Table 2.3.4

Jumlah Pegawai Negeri Sipil Menurut Dinas/Instansi Pemerintah dan Jenis Kelamin di Kabupaten Lampung Tengah, 2021

Number of Civil Servants by Institution/Office and Sex in Lampung Tengah Regency, 2021

Dinas/Instansi Pemerintah Civil/Government Service	Golongan/Job Class										Jumlah Total	Grand Total
	I		II		III		IV					
	L	P	L	P	L	P	L	P	L	P		
(1)	(2)	(3)	(4)	(5)	(6)	(7)	(8)	(9)	(10)	(11)	(12)	
I. Sekretariat Daerah	1	0	33	6	52	46	21	2	107	54	161	
II. Sekretariat DPRD	1	0	15	9	12	9	4	5	32	23	55	
III. Lembaga Teknis Daerah												
1 Inspektorat	1	0	7	1	30	25	11	8	49	34	83	
2 Satuan Polisi Pamong Praja	0	0	42	3	16	5	6	0	64	8	72	
3 Badan Perencanaan dan Pembangunan Daerah	0	0	3	5	10	15	4	5	17	25	42	
4. Badan Pengelolaan Keuangan dan Aset Daerah	1	0	6	2	25	18	4	4	36	24	60	
5 Badan Pengelolaan Pajak dan Retribusi	0	0	10	1	21	20	3	1	34	22	56	
6 Badan Kepegawaian dan Pengembangan SDM	0	0	8	3	21	22	6	0	35	25	60	
7 Badan Kesatuan Bangsa dan Politik	0	0	4	2	9	4	8	1	21	7	28	
8 Badan Penanggulangan Bencana Daerah	0	0	7	0	11	4	6	0	24	4	28	
9 Badan Penelitian dan Pengembangan Daerah	0	0	0	1	8	6	2	3	10	10	20	
10 RSUD Demang Sepuluh Raya	1	0	13	15	46	81	11	13	71	109	180	
IV. Dinas-Dinas												
1 Dinas Bina Marga	0	0	23	12	32	13	5	0	60	25	85	
2 Dinas Kependudukan dan Pencatatan Sipil	0	0	4	1	12	9	1	5	17	15	36	
3 Dinas Kesehatan	1	0	9	15	22	39	10	4	42	58	100	
4 Dinas Ketahanan Pangan	0	0	2	1	9	9	5	3	16	13	29	
5 Dinas Komunikasi dan Informatika	0	0	8	0	14	2	4	0	26	2	28	
6 Dinas Koperasi dan UKM	0	0	5	3	6	9	6	2	17	14	31	
7 Dinas Lingkungan Hidup	4	0	6	3	11	4	5	4	26	11	37	
8 Dinas Pariwisata	1	0	2	3	4	8	4	0	11	11	22	
9 Dinas Pemberdayaan Masyarakat dan Kampung	0	0	7	1	9	8	8	1	24	10	34	

Lanjutan Tabel 2.3.4/Continued Table 2.3.4

Dinas/Instansi Pemerintah Civil/Government Service	Golongan/Job Class								Jumlah Total		Grand Total
	I		II		III		IV		L	P	
	L	P	L	P	L	P	L	P			
(1)	(2)	(3)	(4)	(5)	(6)	(7)	(8)	(9)	(10)	(11)	(12)
10 Dinas Pemberdayaan Perempuan dan Perlindungan Anak	0	0	3	2	4	6	2	8	9	16	25
11 Dinas Pemuda dan Olahraga	0	0	1	2	5	11	3	1	9	14	23
12 Dinas Penanaman Modal dan Pelayanan Satu Pintu	0	0	4	0	9	9	3	2	16	11	27
13 Dinas Pendidikan dan Kebudayaan	1	0	11	4	28	24	111	39	151	67	218
14 Dinas Pengairan	9	0	135	10	32	9	3	1	179	20	199
15 Dinas Penendalian Penduduk dan KB	0	0	4	3	8	9	4	3	16	15	31
16 Dinas Perdagangan	5	1	31	5	19	9	6	1	61	16	77
17 Dinas Perhubungan	0	0	18	4	15	6	4	0	37	10	47
18 Dinas Perikanan	0	0	8	2	6	9	6	1	20	12	32
19 Dinas Perindustrian	0	0	4	1	5	7	3	2	12	10	22
20 Dinas Perpustakaan dan Kearsipan	0	0	4	2	9	9	2	6	15	17	32
21 Dinas Pertanian Tanaman Pangan dan Holtikultura	0	0	16	1	50	46	31	11	97	58	155
22 Dinas Perumahan Rakyat dan Kawasan Permukiman	3	0	31	8	29	13	4	0	67	21	88
23 Dinas Peternakan dan Perkebunan	0	0	19	6	27	12	9	3	55	21	78
24 Dinas Sosial	1	0	10	1	13	5	7	1	31	7	38
25 Dinas Tenaga Kerja dan Transmigrasi	0	0	3	3	6	6	5	1	14	10	24
V. Skertariat Lembaga Lain											
Sekretariat KPU											
VI Kecamatan	3	-	169	21	220	79	31	5	423	105	528
VII. Kelurahan	1	-	15	2	40	25	-	-	56	27	83
X. UPT Sekolah	13	-	147	125	975	1.981	1.003	1.582	2.138	3.688	6.310

Catatan/Note :-

Sumber/Source : Badan Kepegawaian dan Pengembangan SDM Kabupaten Lampung Tengah / Local Civil Service Agency of Lampung Tengah Regency

2.4 KEUANGAN PEMERINTAH GOVERNMENT FINANCE

Tabel 2.4.1 **Realisasi Pendapatan Pemerintah Kabupaten Lampung Tengah Menurut Jenis Pendapatan (ribu rupiah), 2018–2021**
Table 2.4.1 **Actual Lampung Tengah Regency/Municipal Government Revenues by Kind of Revenues (thousand rupiahs), 2018–2021**

Jenis Pendapatan Kind of Revenues	2018	2019
(1)	(2)	(3)
PENDAPATAN DAERAH (1 + 2 + 3)	2 546 700 281	2588 849 568
1 PENDAPATAN ASLI DAERAH	164 255 199	193 634 175
1.1 Hasil Pajak Daerah	69 666 626	92 615 976
1.2 Hasil Retribusi Daerah	6 686 785	10 498 044
1.3 Hasil Pengelolaan Kekayaan Daerah yang Dipisahkan	6 524 251	6 523 066
1.4 Lain-lain Pendapatan Asli Daerah yang Sah	81 377 536	83 997 089
2 DANA PERIMBANGAN	1835 318 636	1797 258 034
2.1 Bagi Hasil Pajak/Bagi Hasil Bukan Pajak	49 706 573	39 624 262
2.2 Dana Alokasi Umum (DAU)	1319 480 688	1378 175 214
2.3 Dana Alokasi Khusus (DAK)	457 631 375	379 458 559
2.4 Dana Insentif Daerah	8 500 000	
3 LAIN-LAIN PENDAPATAN DAERAH YANG SAH	547 126 446	597 957 359
3.1 Pendapatan Hibah	153 688 600	143 726 783
3.2 Dana Darurat		
3.3 Dana Bagi Hasil Pajak dari Propinsi dan Pemerintah Daerah Lainnya	132 171 085	145 048 226
3.4 Dana Penyesuaian dan Otonomi Khusus	261 266 761	309 099 745
3.5 Bantuan Keuangan dari Propinsi atau Pemerintah Daerah Lainnya		
3.6 Dana Desa		
3.7 Lainnya		82 605

Lanjutan Tabel/Continued Table 2.4.1

Jenis Pendapatan Kind of Revenues	2020	2021*
(1)	(2)	(3)
PENDAPATAN DAERAH (1 + 2 + 3)	2 431 332 259	2 486 559 087
1 PENDAPATAN ASLI DAERAH	179 883 068	235 557 018
1.1 Hasil Pajak Daerah	85 423 991	100 691 283
1.2 Hasil Retribusi Daerah	9 646 781	8 075 809
1.3 Hasil Pengelolaan Kekayaan Daerah yang Dipisahkan	7 231 135	7 711 542
1.4 Lain-lain Pendapatan Asli Daerah yang Sah	77 581 161	119 078 384
2 DANA PERIMBANGAN	1660 544 027	1674 206 567
2.1 Bagi Hasil Pajak/Bagi Hasil Bukan Pajak	33 545 484	73 279 957
2.2 Dana Alokasi Umum (DAU)	1248 686 762	1233 414 075
2.3 Dana Alokasi Khusus (DAK)	343 686 684	357 605 011
2.4 Dana Insentif Daerah	34 625 097	9 907 524
3 LAIN-LAIN PENDAPATAN DAERAH YANG SAH	590 905 164	576 795 501
3.1 Pendapatan Hibah	164 969 441	8 817 781
3.2 Dana Darurat		
3.3 Dana Bagi Hasil Pajak dari Propinsi dan Pemerintah Daerah Lainnya	115 682 279	104 203 009
3.4 Dana Penyesuaian dan Otonomi Khusus		
3.5 Bantuan Keuangan dari Propinsi atau Pemerintah Daerah Lainnya		
3.6 Dana Desa	310 176 977	313 247 583
3.7 Lainnya	76 467	82 605

Catatan/Note : * audited

Sumber/Source : Badan Pengelolaan Keuangan dan Aset Daerah Kabupaten Lampung Tengah/ *Financial and Local Asset Management Board Lampung Tengah Regency*

**Tabel
Table** 2.4.2

**Realisasi Belanja Pemerintah Kabupaten Lampung Tengah Menurut
Jenis Belanja (ribu rupiah), 2018–2021
Actual Lampung Tengah Regency/Municipal Government Expenditures by
Kind of Expenditures (thousand rupiahs), 2018–2021**

Jenis Belanja Expenditure Type	2018	2019
(1)	(2)	(3)
BELANJA DAERAH (1 + 2)	2 600 914 766	2 529 103 616
1 BELANJA TIDAK LANGSUNG	1 532 375 227	1 582 067 174
1.1 <i>Belanja Pegawai</i>	1 078 642 626	1 068 166 510
1.2 <i>Belanja Bunga</i>		
1.3 <i>Belanja Subsidi</i>		
1.4 Belanja Hibah	41 961 680	48 882 336
1.5 <i>Belanja Bantuan Sosial</i>		
1.6 <i>Belanja Bagi Hasil kepada Propinsi/Kabupaten/Kota dan Pemerintah Desa</i>	7 635 341	7 929 179
1.7 <i>Belanja Bantuan Keuangan kepada Propinsi/Kabupaten/Kota dan Pemerintah Desa</i>	402 635 580	456 111 026
1.8 <i>Belanja Tidak Terduga</i>	1 500 000	978 124
2 BELANJA LANGSUNG	1 068 539 538	947 036 441
2.1 <i>Belanja Pegawai</i>	107 637 743	116 346 762
2.2 <i>Belanja Barang dan Jasa</i>	545 719 634	483 228 627
2.3 <i>Belanja Modal</i>	415 182 162	347 461 052
BELANJA MENURUT FUNGSI	2 600 914 766	2 529 103 616
1 <i>Pelayanan Umum</i>	786 637 169	870 852 794
2 <i>Ketertiban dan Keamanan</i>	29 742 347	32 638 905
3 Ekonomi	90 937 642	96 961 593
4 Lingkungan Hidup	25 031 603	19 024 132
5 Perumahan dan Fasilitas Umum	449 362 645	357 048 681
6 Kesehatan	241 280 888	217 263 619
7 Pariwisata dan Budaya	5 682 324	7 950 017
8 Pendidikan	951 060 719	909 053 155
9 Perlindungan Sosial	21 179 428	18 310 719
D PEMBIAYAAN	55 714 484	140 264 890
1 PENERIMAAN PEMBIAYAAN DAERAH	55 714 484	141 264 890
2 PENGELUARAN PEMBIAYAAN DAERAH		1 000 000
SISA LEBIH PEMBIAYAAN ANGGARAN TAHUN BERKENAAN		200 010 843

Lanjutan Tabel/Continued Table 2.4.2

Jenis Belanja Expenditure Type		2020	2021
(1)	(2)	(3)	(3)
BELANJA DAERAH (1 + 2)		2 469 976 394	2499 377 414
1	<i>BELANJA TIDAK LANGSUNG</i>	1 663 675 864	1394 825 310
1.1	<i>Belanja Pegawai</i>	1 032 858 727	838 267 849
1.2	<i>Belanja Bunga</i>		
1.3	<i>Belanja Subsidi</i>		141 600
1.4	Belanja Hibah	127 832 872	74 779 677
1.5	<i>Belanja Bantuan Sosial</i>		
1.6	<i>Belanja Bagi Hasil kepada Propinsi/Kabupaten/Kota dan Pemerintah Desa</i>	7 766 650	9 734 373
1.7	<i>Belanja Bantuan Keuangan kepada Propinsi/Kabupaten/Kota dan Pemerintah Desa</i>	457 522 213	456 207 897
1.8	<i>Belanja Tidak Terduga</i>	37 695 401	15 693 913
2	BELANJA LANGSUNG	806 300 531	1104 552 104
2.1	<i>Belanja Pegawai</i>	147 110 816	328 112 189
2.2	<i>Belanja Barang dan Jasa</i>	444 002 558	426 448 435
2.3	<i>Belanja Modal</i>	215 187 157	349 991 481
BELANJA MENURUT FUNGSI		2 469 976 394	
1	<i>Pelayanan Umum</i>	945 683 607	
2	<i>Ketertiban dan Keamanan</i>	30 408 317	
3	Ekonomi	89 407 891	
4	<i>Lingkungan Hidup</i>	21 287 408	
5	<i>Perumahan dan Fasilitas Umum</i>	246 275 637	
6	<i>Kesehatan</i>	239 338 047	
7	<i>Pariwisata dan Budaya</i>	7 403 827	
8	<i>Pendidikan</i>	872 674 827	
9	<i>Perlindungan Sosial</i>	17 496 834	
D	PEMBIAYAAN		252 389 623
1	PENERIMAAN PEMBIAYAAN DAERAH	200 010 843	257 110 970
2	PENGELUARAN PEMBIAYAAN DAERAH	12 895 737	4 721 347
SISA LEBIH PEMBIAYAAN ANGGARAN TAHUN BERKENAAN		148 470 970	239 571 296

Catatan/Note :-

Sumber/Source : Badan Pengelolaan Keuangan dan Aset Daerah Kabupaten Lampung Tengah/ *Financial and Local Asset Management Board Lampung Tengah Regency*

3

PENDUDUK DAN KETENAGAKERJAAN

POPULATION AND EMPLOYMENT

Jumlah Penduduk Lampung Tengah Tahun 2021

Population of Lampung Tengah 2021



Laki-Laki

51,15 %



Perempuan

48,85 %

Jumlah Penduduk Usia 15+ Menurut Jenis Kegiatan Selama Seminggu yang Lalu 2021

Population Aged 15 Years and Over by Type of Activity During The Previous Week

Tingkat Pengangguran Terbuka Tahun 2021

Unemployment Rates (%) 2021



PENJELASAN TEKNIS

1. Sumber utama data kependudukan adalah sensus penduduk yang dilaksanakan setiap sepuluh tahun sekali. Sensus penduduk telah dilaksanakan sebanyak enam kali sejak Indonesia merdeka, yaitu tahun 1961, 1971, 1980, 1990, 2000, 2010, dan 2021. Di dalam sensus penduduk, pencacahan dilakukan terhadap seluruh penduduk yang berdomisili di wilayah teritorial Indonesia termasuk warga negara asing kecuali anggota korps diplomatik negara sahabat beserta keluarganya. Metode pengumpulan data dalam sensus dilakukan dengan wawancara antara petugas sensus dengan responden dan juga melalui *e-sensus*. Pencatatan penduduk menggunakan konsep *usual residence*, yaitu konsep di mana penduduk biasa bertempat tinggal. Bagi penduduk yang bertempat tinggal tetap dicacah di mana mereka biasa tinggal, sedangkan untuk penduduk yang tidak bertempat tinggal tetap dicacah di tempat di mana mereka ditemukan petugas sensus pada malam 'Hari Sensus'. Termasuk penduduk yang tidak bertempat tinggal tetap adalah tuna wisma, awak kapal berbendera Indonesia, penghuni perahu/rumah apung, masyarakat terpencil/terasing, dan pengungsi. Bagi mereka yang mempunyai tempat tinggal tetap dan sedang bepergian ke luar wilayah lebih dari enam bulan, tidak dicacah di tempat tinggalnya, tetapi dicacah di tempat tujuannya. Untuk tahun yang tidak dilaksanakan sensus penduduk, data kependudukan diperoleh dari hasil proyeksi penduduk. Dari tanggal 1-31 September pada tahun 2021 diadakan sensus penduduk. Diawali dengan sensus online dari 15 Februari - 31 Maret 2021. Namun, berkaitan dengan penyebaran covid-19, BPS memperpanjang kegiatan sensus penduduk online hingga 29 Mei 2021.
2. Penduduk Indonesia adalah semua orang yang berdomisili di wilayah teritorial

TECHNICAL NOTES

1. *The main source of demographic data is population census, which is conducted every ten years. Population Census has been conducted six times since Indonesia's independence: 1961, 1971, 1980, 1990, 2000, 2010, and 2021. The population census enumerates all residents who domicile in the entire territory of Indonesia including foreign citizens except the diplomatic corps members and their families. The method of data collection in a population census involves interviewing respondents and conducting e-census. Enumeration of the population uses the concept of "usual residence", which is the concept of "places where people usually live". De jure was applied to the permanent residents, while de facto was applied to non- permanent residents. The permanent residents were enumerated in place where they normally live, the non-permanent residents were enumerated where they were found by the enumerators, on the night of 'Census Date'. The non permanent residents include homeless people, ship crew, boat people, remote area community, and internally displaced persons. Those who had permanent residence and had been travelling away from their home for six months or more were not enumerated in their permanent place, but in the place where they were during the census. For the periods where the population census is not conducted, population projection is done to estimate population during those years. From September 1-31 in 2021 a population census will be held. It begins with an online census from 15 February - 31 March 2021. However, in connection with the spread of covid-19, BPS has extended the online population census to 29 May 2021.*
2. *The population of Indonesia are all residents of the entire territory of Indonesia who have stayed for six months or longer, and those*

Indonesia selama 6 bulan atau lebih dan atau mereka yang berdomisili kurang dari 6 bulan tetapi bertujuan menetap

who intended to stay more than six months even though their length of stay is less than six months.

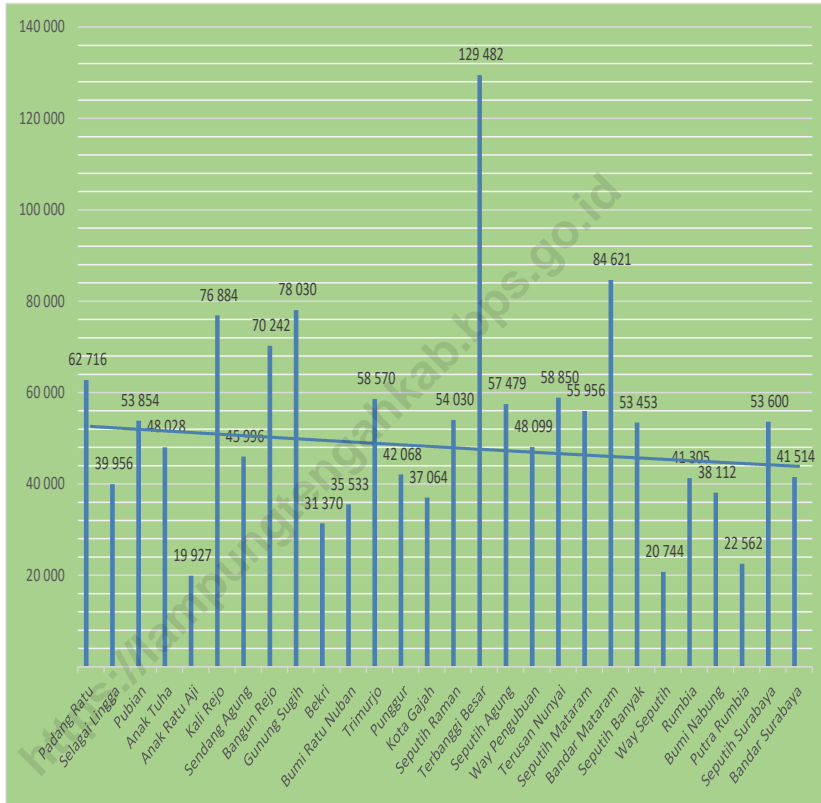
3. Laju pertumbuhan penduduk adalah angka yang menunjukkan persentase pertambahan penduduk dalam jangka waktu tertentu.
 4. Kepadatan penduduk adalah rasio banyaknya penduduk per kilometer persegi.
 5. Rasio jenis kelamin adalah perbandingan antara penduduk laki-laki dan penduduk perempuan pada suatu wilayah dan waktu tertentu. Biasanya dinyatakan dengan banyaknya penduduk laki-laki untuk 100 penduduk perempuan.
 6. Distribusi penduduk adalah pola persebaran penduduk di suatu wilayah, baik berdasarkan batas-batas geografis maupun berdasarkan batas-batas administrasi pemerintahan.
 7. Komposisi penduduk adalah pola persebaran penduduk menurut karakteristiknya, contoh: penduduk menurut kelompok umur, penduduk menurut jenis kelamin
 8. Rumah tangga adalah seseorang atau sekelompok orang yang mendiami sebagian atau seluruh bangunan fisik/ sensus dan biasanya tinggal bersama serta pengelolaan makan dari satu dapur. Yang dimaksud makan dari satu dapur adalah jika pengurusan kebutuhan sehari-harinya dikelola bersama-sama menjadi satu
 9. Anggota rumah tangga adalah semua orang yang biasanya bertempat tinggal di suatu rumah tangga, baik yang berada di rumah pada waktu pencacahan maupun yang sementara tidak ada.
 10. Rata-rata anggota rumah tangga adalah angka yang menunjukkan rata-rata jumlah anggota rumah tangga per rumah tangga.
 11. Penduduk usia kerja adalah penduduk yang berumur 15 tahun ke atas.
3. *The growth rate of population is the number that show percentage of population growth within a specified period.*
 4. *Population density is ratio of population per square kilometer*
 5. *Sex ratio is the ratio of males population to females population in a given area and time, usually expressed as the number of males for every 100 females.*
 6. *Population distribution is the pattern of population distribution in an area, either by geographic boundaries or by government administrative boundaries.*
 7. *Population composition is the pattern of population distribution by its characteristics, example: population by age group, population by sex*
 8. *Household is an individual or group of people living in a physical/census building unit or part of it and usually commit on a common provision for food and other essentials of living. Common provision for food means one organising daily needs for all of household members*
 9. *Household member are those who usually lives in a household regardless of their location at the time of enumeration.*
 10. *Average household size is the average number of household members per household.*
 11. *Working age population is persons of 15 years and over.*

12. Angkatan kerja adalah penduduk usia kerja (15 tahun ke atas) yang bekerja, punya pekerjaan namun sementara tidak bekerja, dan pengangguran.
13. Bekerja adalah kegiatan ekonomi yang dilakukan oleh seseorang dengan maksud memperoleh atau membantu memperoleh pendapatan atau keuntungan dan lamanya bekerja paling sedikit 1 jam secara terus menerus dalam seminggu yang lalu (termasuk pekerja keluarga tanpa upah yang membantu dalam suatu usaha/kegiatan ekonomi).
14. Jumlah jam kerja seluruhnya adalah jumlah jam kerja yang digunakan untuk bekerja (tidak termasuk jam kerja istirahat resmi dan jam kerja yang digunakan untuk hal-hal di luar pekerjaan).
15. Lapangan usaha adalah bidang kegiatan dari pekerjaan/tempat bekerja di mana seseorang bekerja. Klasifikasi lapangan usaha mengikuti Klasifikasi Baku Lapangan Usaha Indonesia (KBLI) dalam 1 digit.
16. Status pekerjaan adalah kedudukan seseorang dalam unit usaha/kegiatan dalam melakukan pekerjaan.
17. Berusaha sendiri tanpa dibantu orang lain adalah bekerja atau berusaha dengan menanggung risiko secara ekonomis, yaitu dengan tidak kembalinya ongkos produksi yang telah dikeluarkan dalam rangka usahanya tersebut, serta tidak menggunakan pekerja dibayar maupun pekerja tak dibayar, termasuk yang sifat pekerjaannya memerlukan teknologi atau keahlian khusus.
18. Berusaha dibantu buruh tidak tetap/ buruh tidak dibayar adalah bekerja atau berusaha atas risiko sendiri, dan menggunakan buruh/pekerja tak dibayar dan atau buruh/pekerja tidak tetap.
12. *Labor force or economically active are persons of 15 years and over, who in the previous week were working, temporarily absent from work but having jobs, and unemployment.*
13. *Working is economic activity conducted by a person and intended to earn income by doing work or helping to do work at least one hour continuously during the reference week (including unpaid family worker/s for any economic activity).*
14. *Total working hours is the total hours spent by an employee to perform all jobs (excluding the time used for other activities which are not classified as work).*
15. *Industry is field of a person's activity or establishment. The classification of industries follows the Indonesia Standard Industrial Classification (KBLI) in one digit.*
16. *Employment status is the status of a person at his place of work or establishment where he was employed.*
17. *Doing business alone without the help of others is working or trying to bear economic risks, namely by not returning the production costs that have been incurred in the framework of the business, and not using paid workers or unpaid workers, including those whose nature of work requires special technology or expertise.*
18. *Employer assisted by temporary workers/ unpaid worker is a person who works at his own risk and assisted by temporary worker/ unpaid worker.*

19. Berusaha dibantu buruh tetap/ buruh dibayar adalah berusaha atas risiko sendiri dan mempekerjakan paling sedikit satu orang buruh/pekerja tetap yang dibayar.
20. Buruh/karyawan/pegawai adalah seseorang yang bekerja pada orang lain atau instansi/kantor/ perusahaan secara tetap dengan menerima upah/gaji baik berupa uang maupun barang. Buruh yang tidak mempunyai majikan tetap, tidak digolongkan sebagai buruh/karyawan, tetapi sebagai pekerja bebas. Seseorang dianggap memiliki majikan tetap jika memiliki 1 (satu) majikan (orang/rumah tangga) yang sama dalam sebulan terakhir, khusus pada sektor bangunan batasannya tiga bulan. Apabila majikannya instansi/ lembaga, boleh lebih dari satu.
21. Pekerja bebas adalah seseorang yang bekerja pada orang lain/majikan/institusi yang tidak tetap (lebih dari 1 majikan dalam sebulan terakhir) di usaha pertanian baik berupa usaha rumah tangga maupun bukan usaha rumah tangga, ataupun di nonpertanian atas dasar balas jasa dengan menerima upah atau imbalan baik berupa uang maupun barang, dan baik dengan sistem pembayaran harian maupun borongan
22. Pekerja tak dibayar adalah seseorang yang bekerja membantu usaha untuk memperoleh penghasilan/keuntungan yang dilakukan oleh salah seorang anggota rumah tangga atau bukan anggota rumah tangga tanpa mendapat upah/gaji baik berupa uang maupun barang.
19. *Employer assisted by permanent workers/ paid workers is a person who does his business at her/his own risk at least one assisted by paid permanent worker.*
20. *Employee is a person who work permanently for other people or institution/office/ company and gains some money/cash or goods as wage/salary. Labor who have no permanent employer is not categorized as a laborer/ worker/employee but casual worker. A laborers in general is considered to have a permanent employer if he has the same employer during the past month, particularly for building construction sector is 3 months. If the employer is an institution, more than 1 (one) employer is allowed.*
21. *Casual employee is a person who does not work permanently for other people/ employer/ institution (more than 1 employer during the last 1 month) in agricultural sector, either home industry or not home industry, or in non-agricultural sector based on remuneration paid with money or goods, and based on daily or contact payment system.*
22. *Unpaid worker is a person who intended to work without pay either with money or good, in an establishment run by other members of the family, relative or neighbour.*

Gambar 3.1 Jumlah Penduduk Menurut Kecamatan di Kabupaten Lampung Tengah, 2021
Figures 3.1 Total Population by District in Lampung Tengah Regency, 2021

Total Population by District in Lampung Tengah Regency, 2021

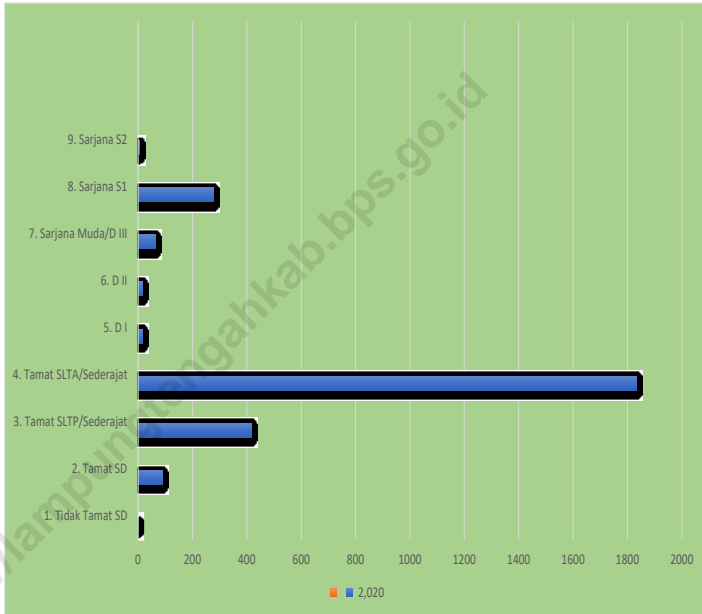


Sumber /Source : BPS Kabupaten Lampung Tengah/ BPS - Statistics of Lampung Tengah Regency

Gambar 3.2
Figures

Pencari Kerja yang Terdaftar Menurut Tingkat Pendidikan dan Jenis Kelamin di Kabupaten Lampung Tengah, 2021

Registered Job Seekers by Level of Education and Sex in Lampung Tengah Regency, 2021



Sumber /Source : BPS Kabupaten Lampung Tengah/ BPS - Statistics of Lampung Tengah Regency

3.1 PENDUDUK POPULATION

Tabel 3.1.1 Penduduk, Laju Pertumbuhan Penduduk, Distribusi Persentase Penduduk, Kepadatan Penduduk, Rasio Jenis Kelamin Penduduk Menurut Kecamatan di Kabupaten Lampung Tengah, 2021
Population, Population Growth Rate, Percentage Distribution of Population, Population Density, and Population Sex Ratio by Subdistrict In Lampung Tengah Regency, 2021

Kecamatan Subdistrict	Penduduk (ribu) Population (Thousand)	Laju Pertumbuhan Penduduk per Tahun 2010-2021 Annual Population Growth Rate (%) 2010-2021
(1)	(2)	(3)
Padang Ratu	63 461	2, 65
Selagai Lingga	40 431	2, 34
Pubian	54 494	2, 7
Anak Tuha	48 599	2, 92
Anak Ratu Aji	20 164	2, 47
Kali Rejo	77 798	1, 93
Sendang Agung	46 543	2, 33
Bangun Rejo	71 077	2, 29
Gunung Sugih	78 957	2, 18
Bekri	31 743	2, 13
Bumi Ratu Nuban	35 955	2, 13
Trimurjo	59 266	1, 75
Punggur	42 568	1, 52
Kota Gajah	37 504	1, 54
Seputih Raman	54 672	1, 59
Terbanggi Besar	131 019	1, 79
Seputih Agung	58 162	2, 14
Way Pengubuan	48 671	2, 52
Terusan Nunyai	59 549	2, 69
Seputih Mataram	56 621	1, 95
Bandar Mataram	85 627	1, 53
Seputih Banyak	54 088	2, 38
Way Seputih	20 991	1, 97
Rumbia	41 796	2, 00
Bumi Nabung	38 565	2, 06
Putra Rumbia	22 830	2, 55
Seputih Surabaya	54 237	1, 84
Bandar Surabaya	42 007	2, 34
Lampung Tengah	1,477,395	2,11

Lanjutan Tabel/*Continued Table* 3.1.1

Kecamatan Subdistrict	Persentase Penduduk Percentage of Total Population	Kepadatan Penduduk per km Population Density per sq.km
(1)	(4)	(5)
Padang Ratu	4,3%	386,96
Selagai Lingga	2,7%	148,30
Pubian	3,7%	290,79
Anak Tuha	3,3%	298,74
Anak Ratu Aji	1,4%	287,15
Kali Rejo	5,3%	695,25
Sendang Agung	3,2%	475,41
Bangun Rejo	4,8%	677,70
Gunung Sugih	5,3%	481,42
Bekri	2,1%	337,15
Bumi Ratu Nuban	2,4%	564,35
Trimurjo	4,0%	923,43
Punggur	2,9%	701,29
Kota Gajah	2,5%	799,66
Seputih Raman	3,7%	420,55
Terbanggi Besar	8,9%	603,36
Seputih Agung	3,9%	543,77
Way Pengubuan	3,3%	226,93
Terusan Nunyai	4,0%	205,56
Seputih Mataram	3,8%	488,28
Bandar Mataram	5,8%	84,12
Seputih Banyak	3,7%	395,90
Way Seputih	1,4%	336,72
Rumbia	2,8%	353,04
Bumi Nabung	2,6%	394,53
Putra Rumbia	1,5%	244,48
Seputih Surabaya	3,7%	383,16
Bandar Surabaya	2,8%	304,20
Lampung Tengah	100,00%	325, 02

Lanjutan Tabel/Continued Table 3.1.1

Kecamatan Subdistrict (1)	Rasio Jenis Kelamin Population Sex Ratio (6)
Padang Ratu	107,06
Selagai Lingga	105,17
Pubian	104,47
Anak Tuha	104,48
Anak Ratu Aji	104,15
Kali Rejo	105,92
Sendang Agung	105,59
Bangun Rejo	104,55
Gunung Sugih	105,45
Bekri	106,06
Bumi Ratu Nuban	103,87
Trimurjo	103,78
Punggur	102,83
Kota Gajah	103,20
Seputih Raman	102,78
Terbanggi Besar	104,21
Seputih Agung	103,96
Way Pengubuan	102,50
Terusan Nunyai	103,70
Seputih Mataram	105,15
Bandar Mataram	106,60
Seputih Banyak	104,25
Way Seputih	103,64
Rumbia	105,16
Bumi Nabung	103,80
Putra Rumbia	105,69
Seputih Surabaya	105,30
Bandar Surabaya	106,02
Lampung Tengah	104,69

Catatan/Note :-

Sumber/Source : BPS Kabupaten Lampung Tengah// BPS - Statistics of Lampung Tengah Regency

Tabel
Table 3.1.2

**Jumlah Penduduk Menurut Kelompok Umur dan Jenis Kelamin di
Kabupaten Lampung Tengah, 2021**
Population by Age Group and Sex in Lampung Tengah Regency, 2021

Kelompok Umur Age Group	Penduduk/Population			
	Laki-laki Male	Perempuan Female	Jumlah	Total
(1)	(2)	(3)	(4)	
0 - 4	58 622	56 007	114 629	
5 - 9	60 693	57 748	118 441	
10 - 14	58 144	54 687	112 831	
15 - 19	58 990	55 831	114 821	
20 - 24	62 391	60 042	122 433	
25 - 29	62 046	61 100	123 146	
30 - 34	59 927	59 026	118 953	
35 - 39	58 542	57 686	116 228	
40 - 44	57 941	56 980	114 921	
45 - 49	53 070	51 056	104 126	
50 - 54	45 606	42 500	88 106	
55 - 59	38 962	35 747	74 709	
60 - 64	29 700	27 019	56 719	
65 - 69	22 026	19 617	41 643	
70 - 74	14 151	12 604	26 755	
75+	14 824	14 110	28 934	
Jumlah/Total	755 635	721 760	1 477 395	

Catatan/Note :-

Sumber/Source : BPS Kabupaten Lampung Tengah// BPS - Statistics of Lampung Tengah Regency

Tabel 3.1.3 **Persentase Penduduk Usia 10 Tahun ke Atas Menurut Status Perkawinan di Kabupaten Lampung Tengah, 2021**
Percentage Population 10 Years of Age and Over by Marriage Status in Lampung Tengah Regency, 2021

[Diolah dari hasil Survei Angkatan Kerja Nasional (Sakernas) 2021/Based on the 2021(National Labor Force Survey)]

Status Perkawinan <i>Marriage Status</i>	Laki-laki <i>Male</i>	Perempuan <i>Female</i>	Laki-Laki + Perempuan <i>Male + Female</i>
(1)	(2)	(3)	(4)
Belum Kawin	33,43	23,76	28,69
Kawin	63,58	66,48	65,00
Cerai	2,99	9,76	6,31
Jumlah/Total	100,00	100,00	100,00

Catatan/Note :-

Sumber/Source : BPS Kabupaten Lampung Tengah// BPS - Statistics of Lampung Tengah Regency

3.2 KETENAGAKERJAAN EMPLOYMENT

Tabel
Table 3.2.1 **Penduduk Berumur 15 Tahun ke Atas Menurut Jenis Kegiatan Selama Seminggu yang Lalu dan Jenis Kelamin di Kabupaten Lampung Tengah, 2021**
Population Aged 15 Years and Over by Type of Activity During The Previous Week and Sex in Lampung Tengah Regency, 2021

[Diolah dari hasil Survei Angkatan Kerja Nasional (Sakernas) 2021/Based on the 2021 National Labor Force Survey]

Kegiatan Utama Main Activity	Jenis Kelamin/Sex		
	Laki-laki Male	Perempuan Female	Jumlah Total
(1)	(2)	(3)	(4)
I. Angkatan Kerja/Economically Active	443 901	271 804	715 705
1. Bekerja/Working	428 236	256 607	684 843
2. Pengangguran Terbuka/Unemployment	15 665	15 197	30 862
II. Bukan Angkatan Kerja/ Economically Inactive	57 980	216 743	274 723
1. Sekolah/Attending School	21 936	22 458	44 394
2. Mengurus Rumah Tangga/Housekeeping	23 503	195 335	218 838
3. Lainnya/Others	6 790	4 701	11 491
Jumlah/Total	501 881	488 547	990 428
Tingkat Partisipasi Angkatan Kerja/Labor Force Participation Rates	88,45	55,64	72,26
Tingkat Pengangguran/Unemployment Rates (%)	3,53	5,59	4,31

Catatan/Note :-

Sumber/Source : BPS Kabupaten Lampung Tengah// BPS - Statistics of Lampung Tengah Regency

Tabel
Table : 3.2.2 Penduduk Berumur 15 Tahun ke Atas Menurut Pendidikan Tertinggi yang Ditamatkan dan Jenis Kegiatan Selama Seminggu yang Lalu di Kabupaten Lampung Tengah, 2021
Population 15 Years of Age and Over by Educational Attainment and Type of Activity During The Previous Week in Lampung Tengah Regency, 2021

[Diolah dari hasil Survei Angkatan Kerja Nasional (Sakernas) 2016 dan 2021/Based on the 2016 dan 2021 National Labor Force Survey]

Pendidikan Tertinggi yang Ditamatkan ¹ <i>Educational Attainment¹</i>	Angkatan Kerja/Economically Active			Persentase Bekerja terhadap Angkatan Kerja <i>Percentage of Working to Economically Active</i>
	Bekerja <i>Working</i>	Pengangguran ² <i>Unemployment²</i>	Jumlah Angkatan Kerja <i>Total of Economically Active</i>	
(1)	(2)	(3)	(4)	(5)
Tidak/Belum Tamat SD dan Sekolah Dasar <i>Not Yet Completed Primary School and Primary School</i>	292 025	8 158	300 183	97,28%
Sekolah Menengah Pertama/ <i>Junior High School/ker</i>	161 799	10 303	172 102	94,01%
Sekolah Menengah Atas/Senior High School	183 266	9 557	192 823	95,04%
Universitas/University	47 753	2 844	50 597	94,38%
Jumlah/Total	684 843	30 862	715 705	95,69%

Lanjutan Tabel/*Continued Table 3.2.2*

Pendidikan Tertinggi yang Ditamatkan ¹ <i>Educational Attainment¹</i>	Bukan Angkatan Kerja <i>Not Economically Active</i>	Jumlah Total	Persentase Angkatan Kerja terhadap Penduduk Usia Kerja <i>Percentage of Economically Active to Working Age Population</i>
(1)	(2)	(3)	(4)
Tidak/Belum Tamat SD dan Sekolah Dasar <i>Not Yet Completed Primary School and Primary School</i>	115 147	415 330	72,28
Sekolah Menengah Pertama/ <i>Junior High School/ker</i>	105 489	277 591	62,00
Sekolah Menengah Atas/Senior High School	49 895	242 718	79,44
Universitas/University	4 192	54 789	92,35
Jumlah/Total	274 723	990 428	72,26

- Catatan/*Note*:
¹ 0. ≤ Sekolah Dasar (SD)/≤ *Primary School*
 1. Sekolah Menengah Pertama/*Junior High School*
 2. Sekolah Menengah Atas/*Senior High School*
 3. Perguruan Tinggi/*Collage*
² 1. Mencari pekerjaan/*Looking for work*
 2. Mempersiapkan usaha/*Establishing a new business/firm*
 3. Merasa tidak mungkin mendapat pekerjaan/*Hopeless of job*
 4. Sudah punya pekerjaan tetapi belum mulai bekerja/*Have a job in future start*
- Sumber : BPS, Survei Angkatan Kerja Nasional (Sakernas) Agustus
Source : BPS-Statistics Indonesia, August National Labor Force Survey

Tabel
Table : 3.2.3 Penduduk Berumur 15 Tahun Ke Atas yang Bekerja Selama Seminggu yang Lalu Menurut Status Pekerjaan Utama dan Jenis Kelamin di Kabupaten Lampung Tengah, 2021

Population Aged 15 Years and Over who Worked The Previous Week by Main Employment Status and Sex in Lampung Tengah Regency, 2021

[Diolah dari hasil Survei Angkatan Kerja Nasional (Sakernas) 2021/Based on the 2021 National Labor Force Survey]

Status Pekerjaan Utama/ Main Employment Status	Jenis Kelamin/Sex		Jumlah/Total
	Laki-laki /Male	Perempuan /Female	
(1)	(2)	(3)	(4)
Berusaha sendiri <i>Own Account Worker</i>	71 796	35 307	107 103
Berusaha dibantu buruh tidak tetap/buruh tak dibayar <i>Employer assisted by temporary worker/unpaid worker</i>	102 995	37 202	140 197
Berusaha dibantu buruh tetap/buruh di bayar <i>Employer assisted by permanent worker/paid worker</i>	17 165	5 942	23 107
Buruh/Karyawan/Pegawai <i>Regular employee</i>	96 852	58 647	155 499
Pekerja bebas di pertanian <i>Casual agricultural employee</i>	40 401	13 026	53 427
Pekerja bebas di non pertanian <i>Casual non agricultural employee</i>	56 579	3 727	60 306
Pekerja keluarga/tak dibayar <i>Family worker/unpaid worker</i>	42 448	102 756	145 204
Jumlah/Total	428 236	256 607	684 843

Catatan/Note : -

Sumber/Source : BPS Kabupaten Lampung Tengah// BPS - Statistics of Lampung Tengah Regency

Tabel
Table : 3.2.4

Pencari Kerja yang Terdaftar Menurut Tingkat Pendidikan dan Jenis Kelamin di Kabupaten Lampung Tengah, 2021
Registered Job Seekers by Level of Education and Sex in Lampung Tengah Regency, 2021

Tingkat Pendidikan Level of Education	Laki-Laki Male	Perempuan Female	Jumlah Total
(1)	(2)	(3)	(4)
1. Tidak Tamat SD <i>Under Graduate Elementary</i>	-	-	-
2. Tamat SD <i>Elementary School Graduate</i>	34	55	89
3. Tamat SLTP/Sederajat <i>Junior High School Graduate</i>	206	211	417
4. Tamat SLTA/Sederajat <i>Senior High School Graduate</i>	1721	113	1834
5. D I <i>Diploma I</i>	6	10	16
6. D II <i>Diploma II</i>	10	8	18
7. Sarjana Muda/D III <i>Bachelor Degree</i>	42	22	64
8. Sarjana S1 <i>Full Degree</i>	212	65	277
9. Sarjana S2 <i>Post Graduate</i>	4	1	5
Jumlah/Total	2235	485	2720

Sumber: Dinas Tenaga Kerja dan Transmigrasi Kabupaten Lampung Tengah
Source : Employment and Transmigrant Agency of Lampung Tengah Regency

Tabel
Table : 3.2.5 **Pencari Kerja yang Terdaftar dan Dapat Ditempatkan Menurut Tingkat Pendidikan dan Jenis Kelamin di Kabupaten Lampung Tengah, 2021**
Registered Job Seekers and That can Placed by Level of Education and Sex in Lampung Tengah Regency, 2021

Tingkat Pendidikan Level of Education	Laki-Laki Male	Perempuan Female	Jumlah Total
(1)	(2)	(3)	(4)
1. SD ke bawah <i>Primary School and Under</i>	34	53	87
2. SLTP <i>Junior High School</i>	135	89	224
3. SLTA ke Atas <i>Senior High School and Above</i>	769	593	1362
4. D III <i>Diploma III</i>	110	69	179
5. Sarjana <i>Full Degree</i>	252	133	385
Jumlah/Total	1 300	937	2 237

Sumber: Dinas Tenaga Kerja dan Transmigrasi Kabupaten Lampung Tengah
Source : Employment and Transmigrant Agency of Lampung Tengah Regency

Tabel
Table : 3.2.6

**Banyaknya Perusahaan dan Tenaga Kerja yang Telah Disurvei Dinas
Tenaga Kerja Lampung Tengah Menurut Kecamatan, 2021**

*The Number of Companies and Workers Who Have Surveyed the
Employment Agency of Lampung Tengah Regency by Subdistrict, 2021*

Kecamatan / Subdistrict	Jumlah Perusahaan/ Number of Establishment	Jumlah Tenaga Kerja / Number of Man Power
(1)	(2)	(3)
1. Padang Ratu	3	91
2. Selagai Lingga	-	75
3. Pubian	1	83
4. Anak Tuha	-	61
5. Anak Ratu Aji	-	105
6. Kalirejo	1	110
7. Sendang Agung	-	66
8. Bangun Rejo	-	86
9. Gunung Sugih	11	125
10. Bekri	2	129
11. Bumi Ratu Nuban	6	108
12. Trimurjo	-	93
13. Punggur	-	81
14. Kota Gajah	-	109
15. Seputih Raman	-	66
16. Terbanggi Besar	24	88
17. Seputih Agung	-	70
18. Way Pengubuan	3	62
19. Terusan Nunjal	3	101
20. Seputih Mataram	1	73
21. Bandar Mataram	8	70
22. Seputih Banyak	-	73
23. Way Seputih	-	56
24. Rumbia	-	68
25. Bumi Nabung	-	45
26. Putra Rumbia	-	85
27. Seputih Surabaya	-	49
28. Bandar Surabaya	-	42
Jumlah/Total	63	2270

Sumber: Dinas Tenaga Kerja dan Transmigrasi Kabupaten Lampung Tengah
Source : Employment and Transmigrant Agency of Lampung Tengah Regency

Tabel : 3.2.7 **Banyaknya Tenaga Kerja Asing Menetap dan Pendatang Menurut Jenis Kelamin di Kabupaten Lampung Tengah, 2021**
Number of Settle and Not Settle Foreign Workers by Sex in Lampung Tengah Regency, 2021

Tenaga Kerja Asing Menurut Sifat dan Sektor Tempat Bekerja <i>Number of Foreign Workers By Working Fields</i>	Laki-Laki <i>Male</i>	Perempuan <i>Female</i>	Jumlah <i>Total</i>
(1)	(2)	(3)	(4)
1. Tenaga Kerja Asing Menetap Sektor Pertokoan/ Foreign Workers Settle in Shopping Sectors	-	-	-
2. Tenaga Kerja Asing Pendatang Sektor Perusahaan/ Foreign Workers Not Settle in Industrial Sectors	15	1	16
Jumlah/Total	15	1	16

Sumber: Dinas Tenaga Kerja dan Transmigrasi Kabupaten Lampung Tengah
 Source : Employment and Transmigrant Agency of Lampung Tengah Regency

Tabel : 3.2.8 **Banyaknya Tenaga Kerja Asing Pendatang Menurut Perusahaan dan Jenis Kelamin di Kabupaten Lampung Tengah, 2021**
Number of Not Settle Foreign Workers by Establishment and Sex in Lampung Tengah Regency, 2021

Nama Perusahaan <i>Name of Establishment</i>	Laki-Laki <i>Male</i>	Perempuan <i>Female</i>	Jumlah <i>Total</i>
(1)	(2)	(3)	(4)
PT. GGP	4	-	4
PT. INTAN BERLIAN SEJATI	1	-	1
PT. MINGOOK INDONESIA	1	1	2
PT. MULTI PANEL INDUSTRI	2	-	2
PT. AGUNG JAYA RAYA INDONESIA	4	-	4
PT. TANJUNG BIO ENERGI	3	-	3
DAN SETERUSNYA	-	-	-
Jumlah/Total	15	1	16

Sumber: Dinas Tenaga Kerja dan Transmigrasi Kabupaten Lampung Tengah
 Source : Employment and Transmigrant Agency of Lampung Tengah Regency

Tabel
Table 3.2.9

Penduduk Berumur 15 Tahun ke Atas yang Bekerja Selama Seminggu yang Lalu Menurut Kelompok Umur dan Jenis Kelamin di Kabupaten Lampung Tengah, 2021
Population 15 Years of Age and Over Who Worked During The Previous Week by Age Group and Sex in Lampung Tengah Regency, 2021

[Diolah dari hasil Survei Angkatan Kerja Nasional (Sakernas) 2021/Based on the 2021 National Labor Force Survey]

Kelompok Umur Age Group	Penduduk/Population				Jumlah Total
	LAKI-LAKI Male	Perempuan Female			
(1)	(2)	(3)			(4)
0 - 4
5 - 9
10 - 14
15 - 19
20 - 24
25 - 29
30 - 34
35 - 39
40 - 44
45 - 49
50 - 54
55 - 59
60 - 64
65 - 69
70 - 74
75+
Jumlah/Total

Catatan/Note :-

Sumber/Source : BPS Kabupaten Lampung Tengah// BPS - Statistics of Lampung Tengah Regency

Tabel : 3.2.10 **Penduduk Berumur 15 Tahun Ke Atas yang Termasuk Pengangguran Menurut Tingkat Pendidikan yang Ditamatkan dan Jenis Kelamin di Kabupaten Lampung Tengah, 2021**

Population Aged 15 Years and Over who Were Categorized Unemployment by Educational Attainment and Sex in Lampung Tengah Regency, 2021

[Diolah dari hasil Survei Angkatan Kerja Nasional (Sakernas) 2021/Based on the 2021 National Labor Force Survey]

Tingkat Pendidikan <i>Level of Education</i>	Laki-laki <i>Male</i>	Perempuan <i>Female</i>	Jumlah/ <i>Total</i>
(1)	(2)	(3)	(4)
Tidak/belum pernah sekolah <i>Never attended school</i>
Tidak/belum tamat sd <i>not finished primary school</i>
SD ke bawah <i>Primary School and Under</i>
SLTP <i>Junior High School</i>
SLTA ke Atas <i>Senior High School and Above</i>
Jumlah/Total

Catatan/Note : -

Sumber/Source : BPS Kabupaten Lampung Tengah// BPS - Statistics of Lampung Tengah Regency

4

SOSIAL DAN KESEJAHTERAAN RAKYAT SOCIAL AND WELFARE

PROFIL PENDIDIKAN LAMPUNG TENGAH 2020/2021 LAMPUNG TENGAH EDUCATION PROFILE 2020/2021



SD

Sekolah Dasar

119.535

Murid Negeri

9.937

Murid Swasta

683 SEKOLAH NEGERI

58 SEKOLAH SWASTA

7.387

GURU NEGERI

614

GURU SWASTA



SMP

Sekolah Menengah Pertama

32.319

Murid Negeri

16.052

Murid Swasta

81 SEKOLAH NEGERI

127 SEKOLAH SWASTA

2.194

GURU NEGERI

1.304

GURU SWASTA



SMA

Sekolah Menengah Atas

14.245

Murid Negeri

5.501

Murid Swasta

24 SEKOLAH NEGERI

46 SEKOLAH SWASTA

1.054

GURU NEGERI

490

GURU SWASTA

PENJELASAN TEKNIS

1. Tidak/belum pernah sekolah adalah mereka yang tidak pernah atau belum pernah terdaftar dan tidak pernah atau belum pernah aktif mengikuti pendidikan di suatu jenjang pendidikan formal. Termasuk juga yang tamat/belum tamat taman kanak-kanak tetapi tidak melanjutkan ke sekolah dasar.
2. Masih bersekolah adalah mereka yang terdaftar dan aktif mengikuti pendidikan formal dan nonformal (Paket A, B, atau C), baik pendidikan dasar, menengah maupun pendidikan tinggi. Bagi mahasiswa yang sedang cuti dianggap masih bersekolah.
3. Tidak bersekolah lagi adalah mereka yang pernah terdaftar dan aktif mengikuti pendidikan di suatu jenjang pendidikan formal dan nonformal (Paket A, B, atau C), tetapi pada saat pencacahan tidak lagi terdaftar dan tidak aktif mengikuti pendidikan.
4. Tamat sekolah adalah menyelesaikan pelajaran yang ditandai dengan lulus ujian akhir pada kelas atau tingkat terakhir suatu jenjang pendidikan di sekolah negeri maupun swasta dengan mendapatkan tanda tamat belajar/ijazah. Seseorang yang belum mengikuti pelajaran pada kelas tertinggi tetapi telah mengikuti ujian akhir dan lulus dianggap tamat sekolah.
5. Jenjang Pendidikan Formal terdiri atas pendidikan dasar, pendidikan menengah, dan pendidikan tinggi. Jenis pendidikan yang diajarkan mencakup pendidikan umum, kejuruan, akademik, profesi, vokasi, keagamaan, dan khusus.
 - a. Pendidikan Dasar berbentuk Sekolah Dasar (SD) dan Madrasah Ibtidaiyah (MI) atau bentuk lain yang sederajat serta Sekolah Menengah Pertama (SMP) dan Madrasah Tsanawiyah (MTs), atau bentuk lain yang sederajat.
 - b. Pendidikan Menengah berbentuk Sekolah Menengah Atas (SMA), Madrasah Aliyah (MA), Sekolah Menengah Kejuruan (SMK), dan Madrasah

TECHNICAL NOTES

1. *Not/never attending school is someone who has never attended or never been registered in a formal education, such as primary, secondary, and tertiary education. Those who just completed kindergarten are considered as never attended school.*
2. *Attending school is someone who is currently attending primary, secondary, or tertiary education, including package A, package B, or package C. College student who postpones his/her study is considered as attending school.*
3. *Not attending school anymore is someone who had enrolled and participated in formal and non-formal education in the past including package A, package B, or package C, but currently does not attend school.*
4. *Completed particular level of education is someone who has completed particular level of education in private or public school and accepting graduation certificate. Someone who has never attended the highest grade but passed the final exam is considered as completed particular level of education.*
5. *The Formal Education Level consists of primary education, secondary education, and high education. The kind of education that taught consists of general education, vocational, academic, professional, religious, and specific education. a. The Primary Education consists of Elementary School and Islamic Elementary School or other equivalent forms and Junior High School and MTs, or other equivalent forms. b. The Secondary Education consists of the senior high school, MA, Vocational School, and Vocational Madrasah Aliyah, or other equivalent forms. c. The High Education consists of the education level*

Aliyah Kejuruan (MAK), atau bentuk lain yang sederajat. c. Pendidikan Tinggi merupakan jenjang pendidikan setelah pendidikan menengah yang mencakup program pendidikan diploma, sarjana, magister diselenggarakan oleh perguruan tinggi. Perguruan tinggi dapat berbentuk akademi, politeknik, sekolah tinggi, institut, atau universitas.

6. Rumah Sakit adalah tempat pemeriksaan dan perawatan kesehatan, biasanya berada di bawah pengawasan dokter/tenaga medis, yang melayani penderita yang sakit untuk berobat rawat jalan atau rawat inap.
7. Rumah Sakit Bersalin adalah rumah sakit khusus untuk persalinan, dilengkapi pelayanan spesialis pemeriksaan kehamilan, persalinan, rawat inap dan rawat jalan ibu dan anak yang berada di bawah pengawasan dokter spesialis kandungan.
8. Rumah Bersalin adalah sarana pelayanan kesehatan dengan izin sebagai rumah bersalin, dilengkapi pelayanan pemeriksaan kehamilan, persalinan serta pemeriksaan ibu dan anak yang berada di bawah pengawasan bidan senior.
9. Poliklinik adalah sarana kesehatan yang dipakai untuk pelayanan berobat jalan, biasanya berada di bawah pengawasan dokter/tenaga medis.
10. Puskesmas (Pusat Kesehatan Masyarakat) adalah unit pelaksana teknis Dinas Kesehatan Kabupaten/ Kota yang mempunyai fungsi utama sebagai penyelenggara pelayanan kesehatan tingkat pertama. Wilayah kerja puskesmas maksimal adalah satu kecamatan dan untuk dapat menjangkau wilayah kerjanya, puskesmas mempunyai jaringan pelayanan yang meliputi unit Puskesmas Pembantu (Pustu), unit Puskesmas Keliling (Puskel), dan unit bidan desa/komunitas (Peraturan Menteri Kesehatan RI No. 75 Tahun 2014 Tentang Pusat Kesehatan

after the secondary education that consists of diplomas, bachelor, master, specialist, and doctoral degrees that are held by the college. The colleges can be school, institute, or university. Hospital is a place for health check, usually controlled/supervised by doctors/medical personnel to serve the ill patients to get outpatient or inpatient treatment services.

6. *Maternity Hospital is a specialized hospital for childbirth, has specialist inspection service to pregnancy, childbirth, hospitalization and outpatient for mothers and children that is under the supervision of an obstetrician.*
7. *Maternity House is health care facility with a license as a maternity house, equipped with prenatal care, childbirth and examination of mothers and children which is under the supervision of a senior midwife.*
8. *health services with a license as a maternity home, equipped with services for antenatal care, delivery and examination of mothers and children under the supervision of a senior midwife.*
9. *Polyclinic is a health facility in which to get outpatient services, usually under the control of doctor/medical personnel.*
10. *Public Health Center is technical implementation unit of regency health department that have the primary function as a first-level health care providers. The working area standard of public health center is one district and to reach their working areas, public health centers have a service network covering subsidiary of public health center, mobile public health center units, and midwife units (Regulation of the Minister of Health of Indonesia Number 75 Year 2014 about Public Health Center).*

- Masyarakat).
11. Apotek adalah suatu tempat tertentu yang digunakan untuk melakukan pekerjaan kefarmasian, dan penyaluran/penjualan obat atau bahan farmasi dan pembekalan kesehatan lainnya kepada masyarakat yang dikelola oleh tenaga apoteker (Peraturan Menteri Kesehatan RI No. 1332 Tahun 2002 Tentang Perubahan Atas Peraturan Menteri Kesehatan RI No. 922/MENKES/PER/X/1993 Tentang Ketentuan dan Tata Cara Pemberian Izin Apotek).
 12. Imunisasi adalah memasukkan kuman atau racun penyakit tertentu yang sudah dilemahkan (vaksin) ke dalam tubuh dengan cara disuntik atau diminum (diteteskan dalam mulut) dengan maksud agar terjadi kekebalan tubuh terhadap penyakit tersebut.
 13. BCG (Bacillus Calmette Guerin) merupakan vaksinasi untuk mencegah penyakit TBC, diberikan pada bayi baru lahir atau anak, dengan suntikan pada kulit pangkal lengan atas. Bekas suntikan kemudian akan membentuk tonjolan kecil jaringan parut pada kulit lengan atas. Suntikan BCG diberikan kepada anak sebanyak 1 kali.
 14. DPT (Difteri, Pertusis, Tetanus) merupakan vaksin untuk mencegah penyakit Difteri, Pertusis, dan Tetanus yang diberikan pada bayi berumur 3 bulan ke atas, dengan suntikan pada paha, diulang 1 bulan dan 2 bulan kemudian, sehingga suntikan imunisasi DPT lengkap pada balita berjumlah 3 kali (kadang-kadang selang waktu antar suntikan bisa lebih dari 1 bulan).
 15. Peristiwa tindak pidana yang dilaporkan ialah setiap peristiwa yang diterima kepolisian dari laporan masyarakat, atau peristiwa dimana pelakunya tertangkap tangan oleh kepolisian.
 16. Jumlah tindak pidana menggambarkan jumlah kasus tindak pidana yang terjadi pada kurun waktu tertentu.
 17. Untuk mengukur kemiskinan, BPS menggunakan konsep kemampuan
11. *Pharmacy is a specific place that is used for pharmaceutical jobs, and distribution/sale of drugs/pharmaceuticals and other medical supplies to people that are administered by trained pharmacist (Regulation of the Minister of Health of Indonesia Number 1332Year 2002 about the Changes of Regulation of the Minister of Health of Indonesia Number 922/MENKES/PER/X/1993 about Pro-vision and Procedures for Administration of Licensed Pharmacies).*
 12. *Immunization is putting enervated microbe of a certain disease into human body by injection or drinking (dropping into mouth) to make the body immune to that disease.*
 13. *BCG (Bacillus Calmette Guerin) is a vaccine to prevent TBC disease, given to newborns or children, by injection at the base of the skin of the upper arm. Injection site will form little bumps of scar tissue in the skin of the upper arm. BCG injections given to children 1 times.*
 14. *DPT (Diphtheria, Pertussis, Tetanus) is a vaccine to prevent the diphtheria, pertussis, and tetanus disease, given to infants aged 3 months and above, with a shot in the thigh, repeated one month and two months later, so that the complete DPT immunization shots at toddler totaling 3 times (sometimes the time interval between injections can be more than 1 month).*
 15. *Reported crime incidence includes all criminal cases reported and received by police office, and all crimes caught by police.*
 16. *Crime total refers to the number of criminal cases occurring during a given period.*
 17. *To measure poverty, BPS-Statistics Indonesia has used the concept of basic needs*

memenuhi kebutuhan dasar (basic needs approach). Dengan pendekatan ini, kemiskinan dipandang sebagai ketidakmampuan dari sisi ekonomi untuk memenuhi kebutuhan dasar makanan dan bukan makanan yang diukur dari sisi pengeluaran. Metode yang digunakan adalah menghitung Garis Kemiskinan (GK), yang terdiri dari dua komponen yaitu Garis Kemiskinan Makanan (GKM) dan Garis Kemiskinan Non-Makanan (GKNM). Penghitungan Garis Kemiskinan dilakukan secara terpisah untuk daerah perkotaan dan perdesaan.

18. Penduduk miskin adalah penduduk yang memiliki rata-rata pengeluaran per kapita per bulan di bawah Garis Kemiskinan.
19. Garis Kemiskinan Makanan (GKM) merupakan nilai pengeluaran kebutuhan minimum makanan yang disetarakan dengan 2.100 kkalori per kapita per hari. Garis Kemiskinan Non-Makanan (GKNM) adalah kebutuhan minimum untuk perumahan, sandang, pendidikan, kesehatan, dan kebutuhan dasar lainnya.

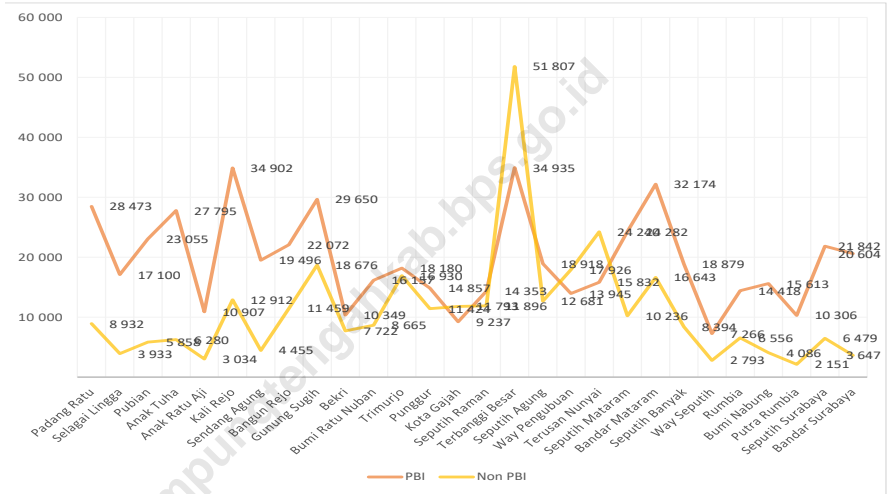
approach. Therefore, poverty is viewed as economic inability to fulfill food and non-food basic needs which are measured by consumption/expenditure. The method used is calculating poverty line, which consists of two components that are Food Poverty Line (FPL) and Non-Food Poverty Line (NFPL). The poverty line was calculated separately for urban and rural areas.

18. *A person whose expenditure per capita per month is below the poverty line is considered to be poor.*
19. *The Food Poverty Line refers to the daily minimum requirement of 2,100 kcal per capita per day. The Non-Food Poverty Line refers to the minimum requirement for household necessities for clothing, education, health, and other basic individual needs.*

Gambar
Figures 4.1

Jumlah Penerima BPJS PBI dan Non PBI Menurut Kecamatan Di Kabupaten Lampung Tengah, 2021

Number of BPJS PBI and Non PBI Recipients According to Districts in Lampung Tengah Regency, 2021



Catatan/Note: -
Sumber /Source : BPJS Kesehatan Lampung Tengah/ BPJS Health of Lampung Tengah

4.1 PENDIDIKAN EDUCATION

Tabel 4.1.1 Jumlah Sekolah, Guru, dan Murid Taman Kanak-Kanak (TK) di Bawah Kementerian Pendidikan dan Kebudayaan Menurut Kecamatan di Kabupaten Lampung Tengah, 2020/2021 dan 2021/2022
Number of Schools, Teachers, and Pupils in Kindergarten Under The Ministry of Education and Culture by Subdistrict in Lampung Tengah Regency, 2020/2021 and 2021/2022

Kecamatan Subdistrict	Sekolah/Schools					
	Negeri/Public		Swasta/Private		Jumlah Total	
	2020/2021	2021/2022	2020/2021	2021/2022	2020/2021	2021/2022
(1)	(2)	(3)	(4)	(5)	(6)	(7)
Padang Ratu	-	-	17	17	17	17
Selagai Lingga	1	1	15	15	16	16
Pubian	-	-	19	19	19	19
Anak Tuha	-	-	12	12	12	12
Anak Ratu Aji	-	-	10	10	10	10
Kali Rejo	-	-	31	32	31	32
Sendang Agung	-	-	18	18	18	18
Bangun Rejo	-	-	28	28	28	28
Gunung Sugih	1	1	24	25	25	26
Bekri	-	-	10	10	10	10
Bumi Ratu Nuban	-	-	15	15	15	15
Trimurjo	1	1	22	23	23	24
Punggur	-	-	14	14	14	14
Kota Gajah	-	-	16	16	16	16
Seputih Raman	-	-	16	17	16	17
Terbanggi Besar	1	1	36	37	37	38
Seputih Agung	-	-	13	13	13	13
Way Pengubuan	-	-	12	12	12	12
Terusan Nunyai	-	-	21	21	21	21
Seputih Mataram	-	-	17	17	17	17
Bandar Mataram	-	-	23	29	23	29
Seputih Banyak	-	-	10	10	10	10
Way Seputih	-	-	7	7	7	7
Rumbia	-	-	16	16	16	16
Bumi Nabung	1	1	13	13	14	14
Putra Rumbia	-	-	10	10	10	10
Seputih Surabaya	-	-	29	29	29	29
Bandar Surabaya	-	-	20	20	20	20
Lampung Tengah	5	5	494	505	499	510

Lanjutan Tabel/Continued Table 4.1.1

Kecamatan Subdistrict	Guru/Teacher					
	Negeri/Public		Swasta/Private		Jumlah Total	
	2020/2021	2021/2022	2020/2021	2021/2022	2020/2021	2021/2022
(1)	(8)	(9)	(10)	(11)	(12)	(13)
Padang Ratu	-	-	62	69	62	69
Selagai Lingga	6	5	50	47	56	52
Pubian	-	-	66	67	66	67
Anak Tuha	-	-	41	50	41	50
Anak Ratu Aji	-	-	43	43	43	43
Kali Rejo	-	-	139	137	139	137
Sendang Agung	-	-	84	80	84	80
Bangun Rejo	-	-	96	99	96	99
Gunung Sugih	10	10	106	112	116	122
Bekri	-	-	42	45	42	45
Bumi Ratu Nuban	-	-	53	51	53	51
Trimurjo	16	16	88	93	104	109
Punggur	-	-	67	69	67	69
Kota Gajah	-	-	80	82	80	82
Seputih Raman	-	-	70	78	70	78
Terbangi Besar	10	10	178	177	188	187
Seputih Agung	-	-	44	44	44	44
Way Pengubuan	-	-	48	49	48	49
Terusan Nunyai	-	-	101	96	101	96
Seputih Mataram	-	-	66	63	66	63
Bandar Mataram	-	-	115	127	115	127
Seputih Banyak	-	-	41	42	41	42
Way Seputih	-	-	25	26	25	26
Rumbia	-	-	57	59	57	59
Bumi Nabung	1	1	41	42	42	43
Putra Rumbia	-	-	36	35	36	35
Seputih Surabaya	-	-	113	104	113	104
Bandar Surabaya	-	-	68	64	68	64
Lampung Tengah	43	42	2 020	2 050	2 063	2 092

Lanjutan Tabel/Continued Table 4.1.1

Kecamatan Subdistrict	Murid/Students					
	Negeri/Public		Swasta/Private		Jumlah Total	
	2020/2021	2021/2022	2020/2021	2021/2022	2020/2021	2021/2022
(1)	(14)	(15)	(16)	(17)	(18)	(19)
Padang Ratu	-	-	800	736	800	736
Selagai Lingga	26	19	645	624	671	643
Pubian	-	-	747	742	747	742
Anak Tuha	-	-	459	444	459	444
Anak Ratu Aji	-	-	312	323	312	323
Kali Rejo	-	-	1 516	1 536	1 516	1 536
Sendang Agung	-	-	847	849	847	849
Bangun Rejo	-	-	1 186	1 108	1 186	1 108
Gunung Sugih	76	99	887	887	963	986
Bekri	-	-	445	407	445	407
Bumi Ratu Nuban	-	-	665	620	665	620
Trimurjo	70	66	805	732	875	798
Punggur	-	-	756	673	756	673
Kota Gajah	-	-	682	617	682	617
Seputih Raman	-	-	874	816	874	816
Terbangung Besar	101	90	2 078	1 834	2 179	1 924
Seputih Agung	-	-	580	520	580	520
Way Pengubuan	-	-	596	572	596	572
Terusan Nunyai	-	-	1 289	1 176	1 289	1 176
Seputih Mataram	-	-	831	842	831	842
Bandar Mataram	-	-	1 438	1 665	1 438	1 665
Seputih Banyak	-	-	501	488	501	488
Way Seputih	-	-	253	267	253	267
Rumbia	-	-	525	477	525	477
Bumi Nabung	12	15	441	447	453	462
Putra Rumbia	-	-	320	352	320	352
Seputih Surabaya	-	-	915	843	915	843
Bandar Surabaya	-	-	623	689	623	689
Lampung Tengah	285	289	22 016	21 286	22 301	21 575

Catatan/Note : ¹ Jumlah guru termasuk kepala sekolah dan guru/The total of teachers including headmaster and teacher

Sumber/Source : Kementerian Pendidikan dan Kebudayaan, Data Semester Ganjil/ Ministry of Educations and Culture, Odd Semester Data

Tabel
Table 4.1.2

**Jumlah Sekolah, Guru, dan Murid Raudatul Athfal (RA) di Bawah
Kementerian Agama Menurut Kecamatan di Kabupaten Lampung
Tengah, 2020/2021 dan 2021/2022**
*Number of Schools, Teachers, and Pupils in Raudatul Athfal (RA) Under The
Ministry of Religious Affairs by Subdistrict in Lampung Tengah Regency,
2020/2021 and 2021/2022*

Kecamatan Subdistrict	Raudatul Athfal (RA) / Raudatul Athfal (RA)					
	Sekolah/Schools		Guru/Teacher		Murid/Pupils	
	2020/2021	2021/2022	2020/2021	2021/2022	2020/2021	2021/2022
(1)	(2)	(3)	(4)	(5)	(6)	(7)
Padang Ratu	5	5	28	32	338	314
Selagai Lingga	2	2	6	8	106	138
Pubian	10	10	47	46	478	472
Anak Tuha	1	1	11	7	106	88
Anak Ratu Aji	-	-	-	-	-	-
Kali Rejo	1	2	7	16	73	55
Sendang Agung	4	4	21	22	221	200
Bangun Rejo	4	6	20	36	302	313
Gunung Sugih	3	3	11	11	118	110
Bekri	2	2	8	13	90	106
Bumi Ratu Nuban	1	1	4	6	32	11
Trimurjo	1	1	4	4	58	54
Punggur	2	2	7	8	124	115
Kota Gajah	3	3	14	16	157	177
Seputih Raman	11	11	55	58	606	579
Terbanggi Besar	3	3	10	10	157	150
Seputih Agung	5	6	23	35	522	583
Way Pengubuan	3	3	16	19	146	99
Terusan Nunyai	-	-	-	-	-	-
Seputih Mataram	5	5	16	18	280	275
Bandar Mataram	9	10	41	51	488	543
Seputih Banyak	11	11	44	54	568	625
Way Seputih	6	6	23	24	317	351
Rumbia	7	8	29	38	417	317
Bumi Nabung	5	5	21	23	183	200
Putra Rumbia	2	2	11	13	176	103
Seputih Surabaya	-	1	-	5	-	-
Bandar Surabaya	4	4	21	27	217	197
Lampung Tengah	110	117	498	600	6 280	6 175

Catatan/Note :-

Sumber/ Source : Kementerian Agama, EMIS, data semester ganjil/ Ministry of Religious Affairs, EMIS, odd semester data

Tabel 4.1.3
Table

Jumlah Sekolah, Guru, dan Murid Sekolah Dasar (SD) di Bawah Kementerian Pendidikan dan Kebudayaan Menurut Kecamatan di Kabupaten Lampung Tengah, 2020/2021 dan 2021/2022
Number of Schools, Teachers, and Pupils in Primary Schools Under The Ministry of Education and Culture by Subdistrict in Lampung Tengah Regency, 2020/2021 and 2021/2022

Kecamatan Subdistrict	Sekolah/Schools					
	Negeri/Public		Swasta/Private		Jumlah Total	
	2020/2021	2021/2022	2020/2021	2021/2022	2020/2021	2021/2022
(1)	(2)	(3)	(4)	(5)	(6)	(7)
Padang Ratu	26	26	-	-	26	26
Selagai Lingga	22	22	4	4	26	26
Pubian	28	28	4	4	32	32
Anak Tuha	21	21	3	3	24	24
Anak Ratu Aji	13	13	-	-	13	13
Kali Rejo	37	37	4	4	41	41
Sendang Agung	24	24	1	1	25	25
Bangun Rejo	36	36	2	2	38	38
Gunung Sugih	34	34	1	2	35	36
Bekri	15	15	1	1	16	16
Bumi Ratu Nuban	12	12	2	2	14	14
Trimurjo	41	41	-	-	41	41
Punggur	25	25	2	2	27	27
Kota Gajah	21	21	4	4	25	25
Seputih Raman	29	29	-	-	29	29
Terbanggi Besar	35	35	14	15	49	50
Seputih Agung	24	24	-	-	24	24
Way Pengubuan	18	18	2	2	20	20
Terusan Nunyai	17	17	3	3	20	20
Seputih Mataram	30	30	2	2	32	32
Bandar Mataram	24	24	4	5	28	29
Seputih Banyak	35	35	1	3	36	38
Way Seputih	15	15	-	-	15	15
Rumbia	24	24	2	2	26	26
Bumi Nabung	22	22	-	-	22	22
Putra Rumbia	9	9	-	-	9	9
Seputih Surabaya	30	30	2	2	32	32
Bandar Surabaya	16	16	-	-	16	16
Lampung Tengah	683	683	58	63	741	746

Lanjutan Tabel/Continued Table 4.1.3

Kecamatan Subdistrict	Guru/Teacher					
	Negeri/Public		Swasta/Private		Jumlah Total	
	2020/2021	2021/2022	2020/2021	2021/2022	2020/2021	2021/2022
(1)	(8)	(9)	(10)	(11)	(12)	(13)
Padang Ratu	250	266	-	-	250	266
Selagai Lingga	190	217	19	23	209	240
Pubian	241	268	23	27	264	295
Anak Tuha	214	234	21	24	235	258
Anak Ratu Aji	147	144	-	-	147	144
Kali Rejo	362	365	40	45	402	410
Sendang Agung	210	228	11	14	221	242
Bangun Rejo	335	348	19	18	354	366
Gunung Sugih	424	410	3	16	427	426
Bekri	183	184	8	5	191	189
Bumi Ratu Nuban	159	163	14	16	173	179
Trimurjo	401	411	-	-	401	411
Punggur	269	279	20	21	289	300
Kota Gajah	274	254	48	61	322	315
Seputih Raman	331	304	-	-	331	304
Terbanggi Besar	542	519	203	215	745	734
Seputih Agung	297	283	-	-	297	283
Way Pengubuan	196	220	11	13	207	233
Terusan Nunyai	278	277	35	33	313	310
Seputih Mataram	293	310	9	8	302	318
Bandar Mataram	248	319	100	90	348	409
Seputih Banyak	329	363	9	24	338	387
Way Seputih	131	133	-	-	131	133
Rumbia	244	253	15	22	259	275
Bumi Nabung	195	219	-	-	195	219
Putra Rumbia	121	131	-	-	121	131
Seputih Surabaya	315	296	6	5	321	301
Bandar Surabaya	208	210	-	-	208	210
Lampung Tengah	7 387	7 608	614	680	8 001	8 288

Lanjutan Tabel/Continued Table 4.1.3

Kecamatan Subdistrict	Murid/Students					
	Negeri/Public		Swasta/Private		Jumlah Total	
	2020/2021	2021/2022	2020/2021	2021/2022	2020/2021	2021/2022
(1)	(14)	(15)	(16)	(17)	(18)	(19)
Padang Ratu	4 764	4 723	-	-	4 764	4 723
Selagai Lingga	3 128	3 067	269	257	3 397	3 324
Pubian	4 083	3 820	419	451	4 502	4 271
Anak Tuha	4 052	3 963	271	249	4 323	4 212
Anak Ratu Aji	1 935	1 911	-	-	1 935	1 911
Kali Rejo	5 771	5 618	862	866	6 633	6 484
Sendang Agung	3 412	3 175	223	221	3 635	3 396
Bangun Rejo	5 804	5 604	322	291	6 126	5 895
Gunung Sugih	6 633	6 326	92	173	6 725	6 499
Bekri	2 881	2 921	38	38	2 919	2 959
Bumi Ratu Nuban	2 735	2 639	163	186	2 898	2 825
Trimurjo	4 332	4 196	-	-	4 332	4 196
Punggur	3 058	2 932	236	216	3 294	3 148
Kota Gajah	3 124	2 910	830	916	3 954	3 826
Seputih Raman	4 784	4 608	-	-	4 784	4 608
Terbanggi Besar	9 572	9 259	4 113	4 116	13 685	13 375
Seputih Agung	5 075	4 894	-	-	5 075	4 894
Way Pengubuan	3 893	3 781	231	293	4 124	4 074
Terusan Nunyai	4 820	4 667	580	541	5 400	5 208
Seputih Mataram	5 255	5 027	132	171	5 387	5 198
Bandar Mataram	6 219	6 036	747	743	6 966	6 779
Seputih Banyak	4 623	4 548	162	308	4 785	4 856
Way Seputih	1 970	1 854	-	-	1 970	1 854
Rumbia	3 706	3 666	200	228	3 906	3 894
Bumi Nabung	3 054	3 006	-	-	3 054	3 006
Putra Rumbia	2 145	2 112	-	-	2 145	2 112
Seputih Surabaya	5 072	4 911	47	60	5 119	4 971
Bandar Surabaya	3 635	3 604	-	-	3 635	3 604
Lampung Tengah	119 535	115 778	9 937	10 324	129 472	126 102

Catatan/Note : ¹ Jumlah guru termasuk kepala sekolah dan guru/The total of teachers including headmaster and teacher

Sumber/Source : Kementerian Pendidikan dan Kebudayaan, Data Semester Ganjil/ Ministry of Educations and Culture, Odd Semester Data

Tabel
Table 4.1.4

Jumlah Sekolah, Guru, dan Murid Madrasah Ibtidaiyah (MI) di Bawah Kementerian Agama Menurut Kecamatan di Kabupaten Lampung Tengah, 2020/2021 dan 2021/2022
Number of Schools, Teachers, and Pupils in Madrasah Ibtidaiyah (MI) Under The Ministry of Religious Affairs by Subdistrict in Lampung Tengah Regency, 2020/2021 and 2021/2022

Kecamatan Subdistrict	Sekolah/Schools					
	Negeri/Public		Swasta/Private		Jumlah Total	
	2020/2021	2021/2022	2020/2021	2021/2022	2020/2021	2021/2022
(1)	(2)	(3)	(4)	(5)	(6)	(7)
Padang Ratu	-	-	5	5	5	5
Selagai Lingga	-	-	3	4	3	4
Pubian	-	-	8	9	8	9
Anak Tuha	-	-	1	1	1	1
Anak Ratu Aji	-	-	1	1	1	1
Kali Rejo	-	-	4	4	4	4
Sendang Agung	-	-	8	8	8	8
Bangun Rejo	-	-	5	6	5	6
Gunung Sugih	-	-	1	1	1	1
Bekri	-	-	-	-	-	-
Bumi Ratu Nuban	-	-	4	4	4	4
Trimurjo	-	-	2	2	2	2
Punggur	-	-	3	3	3	3
Kota Gajah	-	-	1	1	1	1
Seputih Raman	-	-	1	1	1	1
Terbanggi Besar	-	-	2	2	2	2
Seputih Agung	-	-	3	4	3	4
Way Pengubuan	-	-	3	3	3	3
Terusan Nunyai	-	-	1	1	1	1
Seputih Mataram	-	-	-	-	-	-
Bandar Mataram	-	-	9	8	9	8
Seputih Banyak	-	-	1	1	1	1
Way Seputih	-	-	-	-	-	-
Rumbia	-	-	3	3	3	3
Bumi Nabung	-	-	4	4	4	4
Putra Rumbia	-	-	1	1	1	1
Seputih Surabaya	-	-	-	-	-	-
Bandar Surabaya	-	-	4	4	4	4
Lampung Tengah	-	-	78	81	78	81

Lanjutan Tabel/Continued Table 4.1.4

Kecamatan Subdistrict	Guru/Teacher					
	Negeri/Public		Swasta/Private		Jumlah Total	
	2020/2021	2021/2022	2020/2021	2021/2022	2020/2021	2021/2022
(1)	(8)	(9)	(10)	(11)	(12)	(13)
Padang Ratu	-	-	60	74	60	74
Selagai Lingga	-	-	33	46	33	46
Pubian	-	-	72	91	72	91
Anak Tuha	-	-	21	25	21	25
Anak Ratu Aji	-	-	19	11	19	11
Kali Rejo	-	-	53	57	53	57
Sendang Agung	-	-	87	98	87	98
Bangun Rejo	-	-	57	86	57	86
Gunung Sugih	-	-	10	10	10	10
Bekri	-	-	-	-	-	-
Bumi Ratu Nuban	-	-	52	54	52	54
Trimurjo	-	-	29	32	29	32
Punggur	-	-	44	55	44	55
Kota Gajah	-	-	10	14	10	14
Seputih Raman	-	-	14	15	14	15
Terbanggi Besar	-	-	22	31	22	31
Seputih Agung	-	-	34	57	34	57
Way Pengubuan	-	-	35	46	35	46
Terusan Nunyai	-	-	13	15	13	15
Seputih Mataram	-	-	-	-	-	-
Bandar Mataram	-	-	89	93	89	93
Seputih Banyak	-	-	12	11	12	11
Way Seputih	-	-	-	-	-	-
Rumbia	-	-	33	35	33	35
Bumi Nabung	-	-	43	54	43	54
Putra Rumbia	-	-	7	9	7	9
Seputih Surabaya	-	-	-	-	-	-
Bandar Surabaya	-	-	48	55	48	55
Lampung Tengah	-	-	897	1 074	897	1 074

Lanjutan Tabel/Continued Table 4.1.4

Kecamatan Subdistrict	Murid/Students					
	Negeri/Public		Swasta/Private		Jumlah Total	
	2020/2021	2021/2022	2020/2021	2021/2022	2020/2021	2021/2022
(1)	(14)	(15)	(16)	(17)	(18)	(19)
Padang Ratu	-	-	933	932	933	932
Selagai Lingga	-	-	264	340	264	340
Pubian	-	-	744	895	744	895
Anak Tuha	-	-	495	482	495	482
Anak Ratu Aji	-	-	69	66	69	66
Kali Rejo	-	-	760	768	760	768
Sendang Agung	-	-	1 062	1 012	1 062	1 012
Bangun Rejo	-	-	832	907	832	907
Gunung Sugih	-	-	144	141	144	141
Bekri	-	-	-	-	-	-
Bumi Ratu Nuban	-	-	540	595	540	595
Trimurjo	-	-	454	483	454	483
Punggur	-	-	697	759	697	759
Kota Gajah	-	-	224	224	224	224
Seputih Raman	-	-	183	168	183	168
Terbanggi Besar	-	-	262	258	262	258
Seputih Agung	-	-	371	393	371	393
Way Pengubuan	-	-	335	343	335	343
Terusan Nunyai	-	-	100	96	100	96
Seputih Mataram	-	-	-	-	-	-
Bandar Mataram	-	-	1 259	1 151	1 259	1 151
Seputih Banyak	-	-	128	127	128	127
Way Seputih	-	-	-	-	-	-
Rumbia	-	-	372	321	372	321
Bumi Nabung	-	-	522	476	522	476
Putra Rumbia	-	-	54	56	54	56
Seputih Surabaya	-	-	-	-	-	-
Bandar Surabaya	-	-	679	636	679	636
Lampung Tengah	-	-	11 483	11 629	11 483	11 629

Catatan/Note : Data semester ganjil/ odd semester

Sumber/Source : Kementerian Agama, EMIS / Ministry of Religious Affairs, EMIS

Tabel
Table 4.1.5

Jumlah Sekolah, Guru, dan Murid Sekolah Menengah Pertama (SMP) di Bawah Kementerian Pendidikan dan Kebudayaan Menurut Kecamatan di Kabupaten Lampung Tengah, 2020/2021 dan 2021/2022
Number of Schools, Teachers, and Pupils in Lower Secondary Schools Under The Ministry of Education and Culture by Subdistrict in Lampung Tengah Regency, 2020/2021 and 2021/2022

Kecamatan Subdistrict	Sekolah/Schools					
	Negeri/Public		Swasta/Private		Jumlah Total	
	2020/2021	2021/2022	2020/2021	2021/2022	2020/2021	2021/2022
(1)	(2)	(3)	(4)	(5)	(6)	(7)
Padang Ratu	6	6	3	3	9	9
Selagai Lingga	6	6	4	4	10	10
Pubian	6	6	4	4	10	10
Anak Tuha	2	2	3	3	5	5
Anak Ratu Aji	3	3	1	1	4	4
Kali Rejo	2	2	9	8	11	10
Sendang Agung	2	2	6	6	8	8
Bangun Rejo	2	2	6	6	8	8
Gunung Sugih	5	5	4	4	9	9
Bekri	2	2	4	4	6	6
Bumi Ratu Nuban	2	2	3	3	5	5
Trimurjo	3	3	3	3	6	6
Punggur	2	2	5	4	7	6
Kota Gajah	2	2	7	7	9	9
Seputih Raman	2	2	3	3	5	5
Terbanggi Besar	6	6	12	12	18	18
Seputih Agung	2	2	8	8	10	10
Way Pengubuan	5	5	3	3	8	8
Terusan Nunyai	3	3	3	4	6	7
Seputih Mataram	2	2	4	4	6	6
Bandar Mataram	2	2	12	12	14	14
Seputih Banyak	2	2	5	6	7	8
Way Seputih	2	2	-	1	2	3
Rumbia	3	3	4	5	7	8
Bumi Nabung	2	2	5	5	7	7
Putra Rumbia	1	1	1	1	2	2
Seputih Surabaya	2	2	3	3	5	5
Bandar Surabaya	2	2	2	2	4	4
Lampung Tengah	81	81	127	129	208	210

Lanjutan Tabel/Continued Table 4.1.5

Kecamatan Subdistrict	Guru/Teacher					
	Negeri/Public		Swasta/Private		Jumlah Total	
	2020/2021	2021/2022	2020/2021	2021/2022	2020/2021	2021/2022
(1)	(8)	(9)	(10)	(11)	(12)	(13)
Padang Ratu	98	97	30	28	128	125
Selagai Lingga	69	71	31	33	100	104
Pubian	76	71	40	40	116	111
Anak Tuha	36	36	31	28	67	64
Anak Ratu Aji	49	49	4	4	53	53
Kali Rejo	76	71	98	91	174	162
Sendang Agung	56	54	68	63	124	117
Bangun Rejo	66	66	73	69	139	135
Gunung Sugih	114	116	28	27	142	143
Bekri	37	39	37	32	74	71
Bumi Ratu Nuban	52	51	27	24	79	75
Trimurjo	155	141	27	23	182	164
Punggur	102	97	59	50	161	147
Kota Gajah	120	112	76	68	196	180
Seputih Raman	87	88	37	37	124	125
Terbanggi Besar	261	250	141	145	402	395
Seputih Agung	69	68	86	83	155	151
Way Pengubuan	97	97	14	16	111	113
Terusan Nunyai	87	84	48	44	135	128
Seputih Mataram	71	68	19	19	90	87
Bandar Mataram	54	53	115	96	169	149
Seputih Banyak	70	68	63	63	133	131
Way Seputih	62	57	-	5	62	62
Rumbia	72	79	31	40	103	119
Bumi Nabung	40	38	44	43	84	81
Putra Rumbia	20	27	15	19	35	46
Seputih Surabaya	61	65	30	22	91	87
Bandar Surabaya	37	35	32	30	69	65
Lampung Tengah	2 194	2 148	1 304	1 242	3 498	3 390

Lanjutan Tabel/Continued Table 4.1.5

Kecamatan Subdistrict	Murid/Students					
	Negeri/Public		Swasta/Private		Jumlah Total	
	2020/2021	2021/2022	2020/2021	2021/2022	2020/2021	2021/2022
(1)	(14)	(15)	(16)	(17)	(18)	(19)
Padang Ratu	1 324	1 366	435	432	1 759	1 798
Selagai Lingga	609	626	364	361	973	987
Pubian	999	974	746	681	1 745	1 655
Anak Tuha	502	520	297	286	799	806
Anak Ratu Aji	845	864	54	55	899	919
Kali Rejo	1 226	1 463	1 038	1 114	2 264	2 577
Sendang Agung	833	804	957	1 018	1 790	1 822
Bangun Rejo	1 204	1 385	816	820	2 020	2 205
Gunung Sugih	1 566	1 610	274	300	1 840	1 910
Bekri	529	554	539	505	1 068	1 059
Bumi Ratu Nuban	626	646	425	554	1 051	1 200
Trimurjo	1 615	1 635	208	188	1 823	1 823
Punggur	1 230	1 187	499	543	1 729	1 730
Kota Gajah	1 784	1 785	549	529	2 333	2 314
Seputih Raman	1 139	1 192	265	295	1 404	1 487
Terbanggi Besar	4 278	4 332	1 791	1 701	6 069	6 033
Seputih Agung	1 236	1 238	1 159	1 314	2 395	2 552
Way Pengubuan	1 398	1 448	188	201	1 586	1 649
Terusan Nunyai	1 391	1 412	650	654	2 041	2 066
Seputih Mataram	1 381	1 381	309	335	1 690	1 716
Bandar Mataram	1 055	1 315	1 490	1 502	2 545	2 817
Seputih Banyak	980	1 003	1 064	1 187	2 044	2 190
Way Seputih	837	895	-	23	837	918
Rumbia	1 256	1 301	583	742	1 839	2 043
Bumi Nabung	527	464	287	304	814	768
Putra Rumbia	382	362	277	294	659	656
Seputih Surabaya	1 128	1 137	265	225	1 393	1 362
Bandar Surabaya	439	419	523	630	962	1 049
Lampung Tengah	32 319	33 318	16 052	16 793	48 371	50 111

Catatan/Note : ¹ Jumlah guru termasuk kepala sekolah dan guru/The total of teachers including headmaster and teacher

Sumber/Source : Kementerian Pendidikan dan Kebudayaan, Data Semester Ganjil/ Ministry of Educations and Culture, Odd Semester Data

Tabel
Table 4.1.6

Jumlah Sekolah, Guru, dan Murid Madrasah Tsanawiyah (MTs) di Bawah Kementerian Agama Menurut Kecamatan di Kabupaten Lampung Tengah, 2020/2021 dan 2021/2022
Number of Schools, Teachers, and Pupils in Madrasah Tsanawiyah (MTs) Under The Ministry of Religious Affairs by Subdistrict in Lampung Tengah Regency, 2020/2021 and 2021/2022

Kecamatan Subdistrict	Sekolah/Schools					
	Negeri/Public		Swasta/Private		Jumlah Total	
	2020/2021	2021/2022	2020/2021	2021/2022	2020/2021	2021/2022
(1)	(2)	(3)	(4)	(5)	(6)	(7)
Padang Ratu	-	-	3	3	3	3
Selagai Lingga	-	-	3	3	3	3
Pubian	-	-	3	5	3	5
Anak Tuha	-	-	3	3	3	3
Anak Ratu Aji	-	-	1	1	1	1
Kali Rejo	-	-	6	5	6	5
Sendang Agung	-	-	4	4	4	4
Bangun Rejo	-	-	2	2	2	2
Gunung Sugih	-	-	2	2	2	2
Bekri	-	-	2	2	2	2
Bumi Ratu Nuban	-	-	4	5	4	5
Trimurjo	-	-	4	5	4	5
Punggur	-	-	3	3	3	3
Kota Gajah	-	-	2	2	2	2
Seputih Raman	-	-	5	5	5	5
Terbanggi Besar	1	1	4	4	5	5
Seputih Agung	-	-	7	7	7	7
Way Pengubuan	-	-	4	4	4	4
Terusan Nunyai	-	-	1	1	1	1
Seputih Mataram	-	-	3	3	3	3
Bandar Mataram	-	-	7	6	7	6
Seputih Banyak	-	-	4	5	4	5
Way Seputih	-	-	2	2	2	2
Rumbia	-	-	3	3	3	3
Bumi Nabung	-	-	6	6	6	6
Putra Rumbia	-	-	2	2	2	2
Seputih Surabaya	-	-	5	5	5	5
Bandar Surabaya	1	1	2	2	3	3
Lampung Tengah	2	2	97	100	99	102

Lanjutan Tabel/Continued Table 4.1.6

Kecamatan Subdistrict	Guru/Teacher					
	Negeri/Public		Swasta/Private		Jumlah Total	
	2020/2021	2021/2022	2020/2021	2021/2022	2020/2021	2021/2022
(1)	(8)	(9)	(10)	(11)	(12)	(13)
Padang Ratu	-	-	61	71	61	71
Selagai Lingga	-	-	33	34	33	34
Pubian	-	-	38	72	38	72
Anak Tuha	-	-	69	90	69	90
Anak Ratu Aji	-	-	7	6	7	6
Kali Rejo	-	-	129	111	129	111
Sendang Agung	-	-	46	58	46	58
Bangun Rejo	-	-	29	34	29	34
Gunung Sugih	-	-	31	37	31	37
Bekri	-	-	29	25	29	25
Bumi Ratu Nuban	-	-	53	83	53	83
Trimurjo	-	-	41	60	41	60
Punggur	-	-	60	76	60	76
Kota Gajah	-	-	61	64	61	64
Seputih Raman	-	-	88	75	88	75
Terbanggi Besar	52	54	61	63	113	117
Seputih Agung	-	-	89	96	89	96
Way Pengubuan	-	-	48	50	48	50
Terusan Nunyai	-	-	6	20	6	20
Seputih Mataram	-	-	37	36	37	36
Bandar Mataram	-	-	75	63	75	63
Seputih Banyak	-	-	68	78	68	78
Way Seputih	-	-	20	29	20	29
Rumbia	-	-	40	47	40	47
Bumi Nabung	-	-	74	97	74	97
Putra Rumbia	-	-	14	15	14	15
Seputih Surabaya	-	-	91	100	91	100
Bandar Surabaya	31	53	15	27	46	80
Lampung Tengah	83	107	1 413	1 617	1 496	1 724

Lanjutan Tabel/Continued Table 4.1.6

Kecamatan Subdistrict	Murid/Students					
	Negeri/Public		Swasta/Private		Jumlah Total	
	2020/2021	2021/2022	2020/2021	2021/2022	2020/2021	2021/2022
(1)	(14)	(15)	(16)	(17)	(18)	(19)
Padang Ratu	-	-	1 116	1 082	1 116	1 082
Selagai Lingga	-	-	259	240	259	240
Pubian	-	-	321	453	321	453
Anak Tuha	-	-	978	803	978	803
Anak Ratu Aji	-	-	95	83	95	83
Kali Rejo	-	-	2 568	1 881	2 568	1 881
Sendang Agung	-	-	557	563	557	563
Bangun Rejo	-	-	341	349	341	349
Gunung Sugih	-	-	349	402	349	402
Bekri	-	-	218	215	218	215
Bumi Ratu Nuban	-	-	559	1 184	559	1 184
Trimurjo	-	-	334	332	334	332
Punggur	-	-	754	780	754	780
Kota Gajah	-	-	701	712	701	712
Seputih Raman	-	-	551	553	551	553
Terbanggi Besar	641	694	605	572	1 246	1 266
Seputih Agung	-	-	446	551	446	551
Way Pengubuan	-	-	756	813	756	813
Terusan Nunyai	-	-	71	87	71	87
Seputih Mataram	-	-	245	290	245	290
Bandar Mataram	-	-	1 036	928	1 036	928
Seputih Banyak	-	-	557	606	557	606
Way Seputih	-	-	121	105	121	105
Rumbia	-	-	324	279	324	279
Bumi Nabung	-	-	592	631	592	631
Putra Rumbia	-	-	82	85	82	85
Seputih Surabaya	-	-	1 236	1 286	1 236	1 286
Bandar Surabaya	500	527	150	118	650	645
Lampung Tengah	1 141	1 221	15 922	15 983	17 063	17 204

Catatan/Note : Data semester ganjil/odd semester

Sumber/Source : Kementerian Agama, EMIS / Ministry of Religious Affairs, EMIS

Tabel
Table 4.1.7

Jumlah Sekolah, Guru, dan Murid Sekolah Menengah Atas (SMA) di Bawah Kementerian Pendidikan dan Kebudayaan Menurut Kecamatan di Kabupaten Lampung Tengah, 2020/2021 dan 2021/2022
Number of Schools, Teachers, and Pupils in Upper Secondary Schools Under The Ministry of Education and Culture by Subdistrict in Lampung Tengah Regency, 2020/2021 and 2021/2022

Kecamatan Subdistrict	Sekolah/Schools					
	Negeri/Public		Swasta/Private		Jumlah Total	
	2020/2021	2021/2022	2020/2021	2021/2022	2020/2021	2021/2022
(1)	(2)	(3)	(4)	(5)	(6)	(7)
Padang Ratu	1	1	3	3	4	4
Selagai Lingga	-	-	1	1	1	1
Pubian	1	1	-	-	1	1
Anak Tuha	1	1	1	1	2	2
Anak Ratu Aji	1	1	1	1	2	2
Kali Rejo	1	1	2	2	3	3
Sendang Agung	1	1	1	1	2	2
Bangun Rejo	1	1	3	2	4	3
Gunung Sugih	1	1	3	3	4	4
Bekri	-	-	2	2	2	2
Bumi Ratu Nuban	-	-	1	1	1	1
Trimurjo	1	1	2	2	3	3
Punggur	1	1	-	-	1	1
Kota Gajah	1	1	2	2	3	3
Seputih Raman	1	1	2	2	3	3
Terbanggi Besar	1	1	3	3	4	4
Seputih Agung	1	1	1	1	2	2
Way Pengubuan	1	1	1	1	2	2
Terusan Nunyai	1	1	-	-	1	1
Seputih Mataram	1	1	2	2	3	3
Bandar Mataram	1	1	3	3	4	4
Seputih Banyak	1	1	3	3	4	4
Way Seputih	1	1	1	1	2	2
Rumbia	1	1	1	1	2	2
Bumi Nabung	1	1	1	3	2	4
Putra Rumbia	-	-	1	1	1	1
Seputih Surabaya	1	1	4	4	5	5
Bandar Surabaya	1	1	1	1	2	2
Lampung Tengah	24	24	46	47	70	71

Lanjutan Tabel/Continued Table 4.1.7

Kecamatan Subdistrict	Guru/Teacher					
	Negeri/Public		Swasta/Private		Jumlah Total	
	2020/2021	2021/2022	2020/2021	2021/2022	2020/2021	2021/2022
(1)	(8)	(9)	(10)	(11)	(12)	(13)
Padang Ratu	20	20	38	36	58	56
Selagai Lingga	-	-	9	8	9	8
Pubian	16	17	-	-	16	17
Anak Tuha	20	17	9	8	29	25
Anak Ratu Aji	27	25	9	7	36	32
Kali Rejo	58	57	18	19	76	76
Sendang Agung	34	35	11	17	45	52
Bangun Rejo	52	46	16	12	68	58
Gunung Sugih	43	41	29	20	72	61
Bekri	-	-	26	25	26	25
Bumi Ratu Nuban	-	-	11	7	11	7
Trimurjo	60	55	29	26	89	81
Punggur	62	62	-	-	62	62
Kota Gajah	77	69	24	24	101	93
Seputih Raman	73	69	18	10	91	79
Terbanggi Besar	78	67	34	27	112	94
Seputih Agung	50	53	15	16	65	69
Way Pengubuan	32	31	14	10	46	41
Terusan Nunyai	71	69	-	-	71	69
Seputih Mataram	56	53	18	18	74	71
Bandar Mataram	14	15	51	34	65	49
Seputih Banyak	60	60	47	41	107	101
Way Seputih	17	15	6	5	23	20
Rumbia	52	46	8	11	60	57
Bumi Nabung	14	17	7	15	21	32
Putra Rumbia	-	-	13	11	13	11
Seputih Surabaya	51	54	29	22	80	76
Bandar Surabaya	17	17	1	4	18	21
Lampung Tengah	1 054	1 010	490	433	1 544	1 443

Lanjutan Tabel/Continued Table 4.1.7

Kecamatan Subdistrict	Murid/Students					
	Negeri/Public		Swasta/Private		Jumlah Total	
	2020/2021	2021/2022	2020/2021	2021/2022	2020/2021	2021/2022
(1)	(14)	(15)	(16)	(17)	(18)	(19)
Padang Ratu	80	101	558	593	638	694
Selagai Lingga	-	-	208	205	208	205
Pubian	124	129	-	-	124	129
Anak Tuha	110	80	78	83	188	163
Anak Ratu Aji	435	444	47	49	482	493
Kali Rejo	806	803	95	106	901	909
Sendang Agung	503	500	173	185	676	685
Bangun Rejo	837	873	185	156	1 022	1 029
Gunung Sugih	581	561	129	157	710	718
Bekri	-	-	338	385	338	385
Bumi Ratu Nuban	-	-	110	138	110	138
Trimurjo	495	493	122	110	617	603
Punggur	832	874	-	-	832	874
Kota Gajah	1 240	1 245	147	133	1 387	1 378
Seputih Raman	834	796	62	60	896	856
Terbanggi Besar	1 296	1 291	310	296	1 606	1 587
Seputih Agung	983	1 363	186	198	1 169	1 561
Way Pengubuan	385	357	77	73	462	430
Terusan Nunyai	1 246	1 213	-	-	1 246	1 213
Seputih Mataram	732	778	185	198	917	976
Bandar Mataram	121	117	485	494	606	611
Seputih Banyak	948	933	709	744	1 657	1 677
Way Seputih	115	128	75	54	190	182
Rumbia	707	690	330	321	1 037	1 011
Bumi Nabung	44	37	107	176	151	213
Putra Rumbia	-	-	196	213	196	213
Seputih Surabaya	659	688	484	505	1 143	1 193
Bandar Surabaya	132	153	105	133	237	286
Lampung Tengah	14 245	14 647	5 501	5 765	19 746	20 412

Catatan/Note : ¹ Jumlah guru termasuk kepala sekolah dan guru/The total of teachers including headmaster and teacher

Sumber/Source : Kementerian Pendidikan dan Kebudayaan, Data Semester Ganjil/ Ministry of Educations and Culture, Odd Semester Data

Tabel
Table 4.1.8

Jumlah Sekolah, Guru, dan Murid Sekolah Menengah Kejuruan (SMK) di Bawah Kementerian Pendidikan dan Kebudayaan Menurut Kecamatan di Kabupaten Lampung Tengah, 2020/2021 dan 2021/2022
Number of Schools, Teachers, and Pupils in Vocational High Schools Under The Ministry of Education and Culture by Subdistrict in Lampung Tengah Regency, 2020/2021 and 2021/2022

Kecamatan Subdistrict	Sekolah/Schools					
	Negeri/Public		Swasta/Private		Jumlah Total	
	2020/2021	2021/2022	2020/2021	2021/2022	2020/2021	2021/2022
(1)	(2)	(3)	(4)	(5)	(6)	(7)
Padang Ratu	-	-	3	3	3	3
Selagai Lingga	1	1	1	1	2	2
Pubian	-	-	1	1	1	1
Anak Tuha	1	1	1	1	2	2
Anak Ratu Aji	-	-	-	-	-	-
Kali Rejo	-	-	7	8	7	8
Sendang Agung	-	-	2	2	2	2
Bangun Rejo	-	-	3	3	3	3
Gunung Sugih	-	-	1	1	1	1
Bekri	-	-	1	1	1	1
Bumi Ratu Nuban	1	1	2	2	3	3
Trimurjo	1	1	1	1	2	2
Punggur	-	-	3	3	3	3
Kota Gajah	-	-	3	3	3	3
Seputih Raman	-	-	2	2	2	2
Terbanggi Besar	3	3	3	2	6	5
Seputih Agung	1	1	1	1	2	2
Way Pengubuan	1	1	2	2	3	3
Terusan Nunyai	1	1	1	1	2	2
Seputih Mataram	-	-	4	4	4	4
Bandar Mataram	-	-	6	6	6	6
Seputih Banyak	-	-	3	3	3	3
Way Seputih	-	-	-	-	-	-
Rumbia	-	-	4	4	4	4
Bumi Nabung	-	-	2	2	2	2
Putra Rumbia	-	-	1	1	1	1
Seputih Surabaya	1	1	1	1	2	2
Bandar Surabaya	-	-	2	2	2	2
Lampung Tengah	11	11	61	61	72	72

Lanjutan Tabel/Continued Table 4.1.8

Kecamatan Subdistrict	Guru/Teacher					
	Negeri/Public		Swasta/Private		Jumlah Total	
	2020/2021	2021/2022	2020/2021	2021/2022	2020/2021	2021/2022
(1)	(8)	(9)	(10)	(11)	(12)	(13)
Padang Ratu	-	-	47	44	47	44
Selagai Lingga	25	28	16	14	41	42
Pubian	-	-	19	19	19	19
Anak Tuha	35	33	4	3	39	36
Anak Ratu Aji	-	-	-	-	-	-
Kali Rejo	-	-	159	158	159	158
Sendang Agung	-	-	31	32	31	32
Bangun Rejo	-	-	53	62	53	62
Gunung Sugih	-	-	4	2	4	2
Bekri	-	-	13	13	13	13
Bumi Ratu Nuban	26	34	17	17	43	51
Trimurjo	33	35	1	2	34	37
Punggur	-	-	87	82	87	82
Kota Gajah	-	-	70	62	70	62
Seputih Raman	-	-	38	34	38	34
Terbanggi Besar	210	200	37	33	247	233
Seputih Agung	62	66	12	11	74	77
Way Pengubuan	12	15	8	4	20	19
Terusan Nunyai	28	23	19	17	47	40
Seputih Mataram	-	-	63	69	63	69
Bandar Mataram	-	-	70	66	70	66
Seputih Banyak	-	-	44	42	44	42
Way Seputih	-	-	-	-	-	-
Rumbia	-	-	77	72	77	72
Bumi Nabung	-	-	23	20	23	20
Putra Rumbia	-	-	15	10	15	10
Seputih Surabaya	38	39	14	9	52	48
Bandar Surabaya	-	-	14	15	14	15
Lampung Tengah	469	473	955	912	1 424	1 385

Lanjutan Tabel/Continued Table 4.1.8

Kecamatan Subdistrict	Murid/Students					
	Negeri/Public		Swasta/Private		Jumlah Total	
	2020/2021	2021/2022	2020/2021	2021/2022	2020/2021	2021/2022
(1)	(14)	(15)	(16)	(17)	(18)	(19)
Padang Ratu	-	-	543	486	543	486
Selagai Lingga	72	61	246	240	318	301
Pubian	-	-	434	412	434	412
Anak Tuha	395	382	74	73	469	455
Anak Ratu Aji	-	-	-	-	-	-
Kali Rejo	-	-	2 644	2 705	2 644	2 705
Sendang Agung	-	-	658	631	658	631
Bangun Rejo	-	-	861	982	861	982
Gunung Sugih	-	-	14	15	14	15
Bekri	-	-	225	268	225	268
Bumi Ratu Nuban	275	233	285	307	560	540
Trimurjo	351	328	18	31	369	359
Punggur	-	-	1 120	1 106	1 120	1 106
Kota Gajah	-	-	711	665	711	665
Seputih Raman	-	-	538	560	538	560
Terbanggi Besar	2 863	2 849	310	267	3 173	3 116
Seputih Agung	980	1 038	71	60	1 051	1 098
Way Pengubuan	66	71	49	59	115	130
Terusan Nunyai	224	264	213	165	437	429
Seputih Mataram	-	-	1 149	1 171	1 149	1 171
Bandar Mataram	-	-	701	743	701	743
Seputih Banyak	-	-	719	687	719	687
Way Seputih	-	-	-	-	-	-
Rumbia	-	-	927	901	927	901
Bumi Nabung	-	-	99	120	99	120
Putra Rumbia	-	-	266	246	266	246
Seputih Surabaya	707	751	103	86	810	837
Bandar Surabaya	-	-	103	105	103	105
Lampung Tengah	5 933	5 977	13 081	13 091	19 014	19 068

Catatan/Note : ¹ Jumlah guru termasuk kepala sekolah dan guru/The total of teachers including headmaster and teacher

Sumber/Source : Kementerian Pendidikan dan Kebudayaan, Data Semester Ganjil/ Ministry of Educations and Culture, Odd Semester Data

Tabel
Table 4.1.9

Jumlah Sekolah, Guru, dan Murid Madrasah Aliyah (MA) di Bawah Kementerian Agama Menurut Kecamatan di Kabupaten Lampung Tengah, 2020/2021 dan 2021/2022
Number of Schools, Teachers, and Pupils in Madrasah Aliyah (MA) Under The Ministry of Religious Affairs by Subdistrict in Lampung Tengah Regency, 2020/2021 and 2021/2022

Kecamatan Subdistrict	Sekolah/Schools					
	Negeri/Public		Swasta/Private		Jumlah Total	
	2020/2021	2021/2022	2020/2021	2021/2022	2020/2021	2021/2022
(1)	(2)	(3)	(4)	(5)	(6)	(7)
Padang Ratu	-	-	2	2	2	2
Selagai Lingga	-	-	1	1	1	1
Pubian	-	-	2	2	2	2
Anak Tuha	-	-	3	3	3	3
Anak Ratu Aji	-	-	1	1	1	1
Kali Rejo	-	-	5	5	5	5
Sendang Agung	-	-	1	1	1	1
Bangun Rejo	-	-	1	1	1	1
Gunung Sugih	-	-	3	3	3	3
Bekri	-	-	-	-	-	-
Bumi Ratu Nuban	-	-	4	4	4	4
Trimurjo	-	-	-	-	-	-
Punggur	-	-	1	1	1	1
Kota Gajah	-	-	2	2	2	2
Seputih Raman	-	-	3	3	3	3
Terbanggi Besar	1	1	3	3	4	4
Seputih Agung	-	-	4	5	4	5
Way Pengubuan	-	-	1	1	1	1
Terusan Nunyai	-	-	-	-	-	-
Seputih Mataram	-	-	1	1	1	1
Bandar Mataram	-	-	2	2	2	2
Seputih Banyak	-	-	4	4	4	4
Way Seputih	-	-	-	-	-	-
Rumbia	-	-	2	2	2	2
Bumi Nabung	-	-	2	2	2	2
Putra Rumbia	-	-	-	-	-	-
Seputih Surabaya	-	-	2	2	2	2
Bandar Surabaya	-	-	1	1	1	1
Lampung Tengah	1	1	51	52	52	53

Lanjutan Tabel/Continued Table 4.1.9

Kecamatan Subdistrict	Guru/Teacher					
	Negeri/Public		Swasta/Private		Jumlah Total	
	2020/2021	2021/2022	2020/2021	2021/2022	2020/2021	2021/2022
(1)	(8)	(9)	(10)	(11)	(12)	(13)
Padang Ratu	-	-	34	39	34	39
Selagai Lingga	-	-	5	5	5	5
Pubian	-	-	30	30	30	30
Anak Tuha	-	-	42	42	42	42
Anak Ratu Aji	-	-	5	5	5	5
Kali Rejo	-	-	84	92	84	92
Sendang Agung	-	-	9	9	9	9
Bangun Rejo	-	-	8	19	8	19
Gunung Sugih	-	-	26	29	26	29
Bekri	-	-	-	-	-	-
Bumi Ratu Nuban	-	-	60	80	60	80
Trimurjo	-	-	-	-	-	-
Punggur	-	-	16	17	16	17
Kota Gajah	-	-	48	56	48	56
Seputih Raman	-	-	34	40	34	40
Terbanggi Besar	63	95	36	39	99	134
Seputih Agung	-	-	47	82	47	82
Way Pengubuan	-	-	29	40	29	40
Terusan Nunyai	-	-	-	-	-	-
Seputih Mataram	-	-	8	9	8	9
Bandar Mataram	-	-	19	20	19	20
Seputih Banyak	-	-	57	65	57	65
Way Seputih	-	-	-	-	-	-
Rumbia	-	-	24	28	24	28
Bumi Nabung	-	-	23	25	23	25
Putra Rumbia	-	-	-	-	-	-
Seputih Surabaya	-	-	36	45	36	45
Bandar Surabaya	-	-	15	19	15	19
Lampung Tengah	63	95	695	835	758	930

Lanjutan Tabel/Continued Table 4.1.9

Kecamatan Subdistrict	Murid/Students					
	Negeri/Public		Swasta/Private		Jumlah Total	
	2020/2021	2021/2022	2020/2021	2021/2022	2020/2021	2021/2022
(1)	(14)	(15)	(16)	(17)	(18)	(19)
Padang Ratu	-	-	456	458	456	458
Selagai Lingga	-	-	27	24	27	24
Pubian	-	-	164	250	164	250
Anak Tuha	-	-	437	411	437	411
Anak Ratu Aji	-	-	41	45	41	45
Kali Rejo	-	-	876	937	876	937
Sendang Agung	-	-	203	201	203	201
Bangun Rejo	-	-	221	227	221	227
Gunung Sugih	-	-	384	324	384	324
Bekri	-	-	-	-	-	-
Bumi Ratu Nuban	-	-	722	741	722	741
Trimurjo	-	-	-	-	-	-
Punggur	-	-	257	253	257	253
Kota Gajah	-	-	348	109	348	109
Seputih Raman	-	-	398	377	398	377
Terbanggi Besar	1 137	1 201	230	197	1 367	1 398
Seputih Agung	-	-	371	358	371	358
Way Pengubuan	-	-	575	515	575	515
Terusan Nunyai	-	-	-	-	-	-
Seputih Mataram	-	-	110	97	110	97
Bandar Mataram	-	-	518	466	518	466
Seputih Banyak	-	-	477	496	477	496
Way Seputih	-	-	-	-	-	-
Rumbia	-	-	216	203	216	203
Bumi Nabung	-	-	302	304	302	304
Putra Rumbia	-	-	-	-	-	-
Seputih Surabaya	-	-	242	233	242	233
Bandar Surabaya	-	-	93	98	93	98
Lampung Tengah	1 137	1 201	7 668	7 324	8 805	8 525

Catatan/Note : Data semester ganjil/ odd semester

Sumber/Source : Kementerian Agama, EMIS / Ministry of Religious Affairs, EMIS

Tabel
Table 4.1.10

Jumlah Desa¹ yang Memiliki Fasilitas Sekolah Menurut Kecamatan dan Tingkat Pendidikan, 2019, 2020 dan 2021
Number of Villages¹ Having Educational Facilities by Subdistrict and Educational Level, 2019, 2021 and 2022

Kecamatan Subdistrict	SD Primary School		
	Podes 2019	Podes 2020	Podes 2021
(1)	(2)	(3)	(4)
Padang Ratu	15	15	15
Selagai Lingga	14	14	14
Pubian	20	20	20
Anak Tuha	11	11	11
Anak Ratu Aji	6	6	6
Kali Rejo	17	17	17
Sendang Agung	9	9	9
Bangun Rejo	16	16	16
Gunung Sugih	15	15	15
Bekri	8	8	8
Bumi Ratu Nuban	10	10	10
Trimurjo	14	14	14
Punggur	9	9	9
Kota Gajah	7	7	7
Seputih Raman	14	14	14
Terbanggi Besar	10	10	10
Seputih Agung	10	10	10
Way Pengubuan	8	8	8
Terusan Nunyai	7	7	7
Seputih Mataram	12	12	12
Bandar Mataram	12	12	12
Seputih Banyak	13	13	13
Way Seputih	6	6	6
Rumbia	8	8	8
Bumi Nabung	6	6	6
Putra Rumbia	10	10	10
Seputih Surabaya	13	13	13
Bandar Surabaya	10	10	10
Lampung Tengah	310	310	310

Lanjutan Tabel/Continued Table 4.1.10

Kecamatan Subdistrict	SMP Junior High School		
	Podes 2019	Podes 2020	Podes 2021
(1)	(5)	(6)	(7)
Padang Ratu	11	11	10
Selagai Lingga	11	11	10
Pubian	11	11	11
Anak Tuha	8	8	8
Anak Ratu Aji	4	4	4
Kali Rejo	9	9	9
Sendang Agung	9	9	9
Bangun Rejo	7	7	7
Gunung Sugih	9	9	9
Bekri	5	5	5
Bumi Ratu Nuban	7	7	7
Trimurjo	10	10	10
Punggur	6	6	6
Kota Gajah	4	4	4
Seputih Raman	8	8	8
Terbanggi Besar	9	9	9
Seputih Agung	9	9	9
Way Pengubuan	6	7	7
Terusan Nunyai	4	4	4
Seputih Mataram	9	8	9
Bandar Mataram	10	10	10
Seputih Banyak	5	5	5
Way Seputih	2	2	2
Rumbia	6	6	6
Bumi Nabung	4	4	4
Putra Rumbia	2	2	2
Seputih Surabaya	7	7	7
Bandar Surabaya	4	4	4
Lampung Tengah	196	196	195

Lanjutan Tabel/*Continued Table* 4.1.10

Kecamatan Subdistrict	SMA Senior High School		
	Podes 2019	Podes 2020	Podes 2021
(1)	(8)	(9)	(10)
Padang Ratu	6	6	6
Selagai Lingga	2	2	2
Pubian	4	3	3
Anak Tuha	3	2	2
Anak Ratu Aji	3	3	3
Kali Rejo	4	4	4
Sendang Agung	2	2	2
Bangun Rejo	5	4	4
Gunung Sugih	6	6	6
Bekri	2	2	2
Bumi Ratu Nuban	3	4	4
Trimurjo	4	3	3
Punggur	2	2	3
Kota Gajah	3	3	3
Seputih Raman	6	6	5
Terbanggi Besar	6	6	6
Seputih Agung	4	4	5
Way Pengubuan	2	2	2
Terusan Nunyai	1	1	1
Seputih Mataram	4	4	4
Bandar Mataram	3	4	4
Seputih Banyak	4	4	4
Way Seputih	2	2	2
Rumbia	4	4	4
Bumi Nabung	4	4	4
Putra Rumbia	1	1	1
Seputih Surabaya	4	4	4
Bandar Surabaya	1	1	1
Lampung Tengah	95	93	94

Lanjutan Tabel/Continued Table 4.1.10

Kecamatan Subdistrict	SMK Vocational School		
	Podes 2019	Podes 2020	Podes 2021
(1)	(11)	(12)	(13)
Padang Ratu	3	3	2
Selagai Lingga	2	2	2
Pubian	1	1	1
Anak Tuha	2	2	2
Anak Ratu Aji	–	–	–
Kali Rejo	5	5	5
Sendang Agung	2	2	2
Bangun Rejo	4	4	3
Gunung Sugih	1	–	–
Bekri	1	1	–
Bumi Ratu Nuban	2	2	2
Trimurjo	1	2	2
Punggur	2	2	2
Kota Gajah	3	3	3
Seputih Raman	2	2	2
Terbanggi Besar	3	2	3
Seputih Agung	2	2	2
Way Pengubuan	3	3	3
Terusan Nunyai	2	3	2
Seputih Mataram	4	4	4
Bandar Mataram	5	5	4
Seputih Banyak	2	2	2
Way Seputih	–	–	–
Rumbia	4	5	5
Bumi Nabung	3	3	2
Putra Rumbia	1	1	1
Seputih Surabaya	2	2	2
Bandar Surabaya	2	2	2
Lampung Tengah	64	65	60

Lanjutan Tabel/Continued Table 4.1.10

Kecamatan Subdistrict	Perguruan Tinggi University		
	Podes 2019	Podes 2020	Podes 2021
(1)	(14)	(15)	(16)
Padang Ratu	–	–	–
Selagai Lingga	–	–	–
Pubian	–	–	–
Anak Tuha	1	1	1
Anak Ratu Aji	–	–	–
Kali Rejo	2	2	2
Sendang Agung	–	–	–
Bangun Rejo	–	–	–
Gunung Sugih	2	3	3
Bekri	–	–	–
Bumi Ratu Nuban	1	1	1
Trimurjo	–	–	–
Punggur	–	–	–
Kota Gajah	1	–	1
Seputih Raman	–	–	–
Terbanggi Besar	2	1	1
Seputih Agung	–	–	–
Way Pengubuan	–	–	–
Terusan Nunyai	–	–	–
Seputih Mataram	–	–	–
Bandar Mataram	1	1	1
Seputih Banyak	1	–	–
Way Seputih	–	–	–
Rumbia	1	–	–
Bumi Nabung	–	–	–
Putra Rumbia	–	–	–
Seputih Surabaya	–	–	–
Bandar Surabaya	–	–	–
Lampung Tengah	12	9	10

Catatan/Note :¹ Desa pada tabel ini termasuk Unit Permukiman Transmigrasi (UPT) yang masih dibina oleh kementerian terkait dan nagari di Kabupaten/Kota Sumatera Barat/Villages in this table include Transmigration Settlement Unit which is still fostered by the relevant ministries and the nagari in the Province of Sumatera Barat

Sumber/Source :BPS, Pendataan Potensi Desa (Podes)/ BPS–Statistics Indonesia, Village Potential Data Collection

Tabel
Table 4.1.11

Angka Partisipasi Murni (APM) dan Angka Partisipasi Kasar (APK)
Menurut Jenjang Pendidikan di Kabupaten Lampung Tengah, 2020 dan 2021
Net Participation Rates and Gross Participation Rates by Educational Level
in Lampung Tengah Regency, 2020 and 2021

Jenjang Pendidikan Educational Level	Angka Partisipasi Murni (APM) Net Participation Rates		Angka Partisipasi Kasar (APK) Gross Participation Rates	
	2020	2021	2020	2021
(1)	(2)	(3)	(4)	(5)
SD/MI Elementary School	99,35	99,69	104,64	105,90
SMP/MTs Junior High School	75,19	75,28	90,19	91,91
SMA/SMK/MA Senior High School	53,92	56,19	94,2	94,88
Universitas

Catatan/Note :-

Sumber/Source : BPS, Survei Sosial Ekonomi Nasional (Susenas)/ BPS-Statistics Indonesia, National Socioeconomic Survey

Tabel
Table 4.1.12

Persentase Penduduk Berumur 15 Tahun ke Atas yang Melek Huruf Menurut Kelompok Umur di Kabupaten Lampung Tengah, 2020 dan 2021

Percentage of Literate People Aged 15 Years and Over by Age Group in Lampung Tengah Regency, 2020 and 2021

Kelompok Umur Age Group	2020	2021
(1)	(2)	(3)
15-19	100.00	100.00
20-24	100.00	100.00
25-29	100.00	100.00
30-34	98.99	100.00
35-39	99.83	99.76
40-44	100.00	99.18
45-49	99.37	99.51
50+	88.49	89.36
Jumlah/Total	...	96,66
15-24	...	100.00
15-44	...	99,81
15+	...	96,66
45+	...	91,69

Catatan/Note : -

Sumber/Source : BPS, Survei Sosial Ekonomi Nasional (Susenas)/ BPS-Statistics Indonesia, National Socioeconomic Survey

4.2 KESEHATAAN HEALTH

Tabel 4.2.1 Jumlah Desa' Yang Memiliki Sarana Kesehatan Menurut Kecamatan, 2019, 2020 dan 2021
Table 4.2.1 Number of Villages' Having Health Facilities by Subdistrict, 2019, 2020 and 2021

Kecamatan Subdistrict	Rumah Sakit Hospital		
	Podes 2019	Podes 2020	Podes 2021
(1)	(2)	(3)	(4)
Padang Ratu	–	–	–
Selagai Lingga	–	–	–
Pubian	–	–	–
Anak Tuha	–	–	–
Anak Ratu Aji	–	–	–
Kali Rejo	1	1	1
Sendang Agung	–	–	–
Bangun Rejo	–	–	–
Gunung Sugih	2	2	2
Bekri	–	–	–
Bumi Ratu Nuban	–	–	–
Trimurjo	–	–	–
Punggur	–	–	–
Kota Gajah	–	–	–
Seputih Raman	–	–	–
Terbanggi Besar	2	3	3
Seputih Agung	–	–	1
Way Pengubuan	–	–	–
Terusan Nunyai	–	–	–
Seputih Mataram	–	–	–
Bandar Mataram	–	–	–
Seputih Banyak	–	–	–
Way Seputih	–	–	–
Rumbia	–	–	–
Bumi Nabung	–	–	–
Putra Rumbia	–	–	–
Seputih Surabaya	–	–	–
Bandar Surabaya	–	–	–
Lampung Tengah	5	6	7

Lanjutan Tabel/*Continued Table* 4.2.1

Kecamatan <i>Subdistrict</i>	Rumah Sakit Bersalin <i>Maternity Hospital</i>		
	Podes 2019	Podes 2020	Podes 2021
(1)	(5)	(6)	(7)
Padang Ratu	–	–	–
Selagai Lingga	–	–	–
Pubian	–	–	–
Anak Tuha	–	–	–
Anak Ratu Aji	–	–	–
Kali Rejo	–	–	–
Sendang Agung	–	–	–
Bangun Rejo	1	–	–
Gunung Sugih	2	–	–
Bekri	–	–	–
Bumi Ratu Nuban	–	–	–
Trimurjo	–	–	–
Punggur	–	–	–
Kota Gajah	–	–	–
Seputih Raman	–	–	–
Terbanggi Besar	2	–	1
Seputih Agung	–	–	–
Way Pengubuan	–	–	–
Terusan Nunyai	–	–	–
Seputih Mataram	1	–	1
Bandar Mataram	1	–	–
Seputih Banyak	–	–	–
Way Seputih	–	–	–
Rumbia	1	–	–
Bumi Nabung	–	–	–
Putra Rumbia	1	–	–
Seputih Surabaya	–	–	–
Bandar Surabaya	–	–	–
Lampung Tengah	9	–	2

Lanjutan Tabel/Continued Table 4.2.1

Kecamatan Subdistrict	Poliklinik Polyclinic		
	Podes 2019	Podes 2020	Podes 2021
(1)	(8)	(9)	(10)
Padang Ratu	1	1	1
Selagai Lingga	1	1	1
Pubian	4	2	–
Anak Tuha	2	3	3
Anak Ratu Aji	4	–	–
Kali Rejo	7	5	4
Sendang Agung	5	6	4
Bangun Rejo	3	3	4
Gunung Sugih	3	3	2
Bekri	2	2	1
Bumi Ratu Nuban	2	2	2
Trimurjo	–	–	–
Punggur	2	2	1
Kota Gajah	3	3	2
Seputih Raman	6	6	4
Terbanggi Besar	1	2	3
Seputih Agung	1	1	2
Way Pengubuan	1	1	2
Terusan Nunyai	4	3	2
Seputih Mataram	2	2	1
Bandar Mataram	2	4	3
Seputih Banyak	3	4	4
Way Seputih	2	2	3
Rumbia	1	2	2
Bumi Nabung	1	1	2
Putra Rumbia	–	–	–
Seputih Surabaya	2	2	2
Bandar Surabaya	–	1	1
Lampung Tengah	65	64	56

Lanjutan Tabel/Continued Table 4.2.1

Kecamatan Subdistrict	Puskesmas Public Health Center		
	Podes 2019	Podes 2020	Podes 2021
(1)	(11)	(12)	(13)
Padang Ratu	2	2	2
Selagai Lingga	2	2	1
Pubian	2	2	2
Anak Tuha	2	2	2
Anak Ratu Aji	1	1	1
Kali Rejo	2	2	2
Sendang Agung	1	1	1
Bangun Rejo	2	2	2
Gunung Sugih	5	4	3
Bekri	1	1	2
Bumi Ratu Nuban	1	1	1
Trimurjo	4	2	2
Punggur	1	1	1
Kota Gajah	3	2	2
Seputih Raman	2	2	2
Terbanggi Besar	3	3	3
Seputih Agung	1	1	1
Way Pengubuan	1	1	1
Terusan Nunyai	2	2	1
Seputih Mataram	1	1	1
Bandar Mataram	2	2	2
Seputih Banyak	1	1	1
Way Seputih	1	1	1
Rumbia	2	1	1
Bumi Nabung	1	1	1
Putra Rumbia	1	1	1
Seputih Surabaya	3	3	1
Bandar Surabaya	1	1	1
Lampung Tengah	51	46	42

Lanjutan Tabel/Continued Table 4.2.1

Kecamatan Subdistrict	Puskesmas Pembantu Subsidiary of Public Health Center		
	Podes 2019	Podes 2020	Podes 2021
(1)	(14)	(15)	(16)
Padang Ratu	6	6	4
Selagai Lingga	3	3	3
Pubian	5	5	3
Anak Tuha	6	7	6
Anak Ratu Aji	5	5	4
Kali Rejo	7	7	7
Sendang Agung	4	4	4
Bangun Rejo	5	3	4
Gunung Sugih	8	8	7
Bekri	5	4	4
Bumi Ratu Nuban	5	5	5
Trimurjo	5	4	4
Punggur	3	2	3
Kota Gajah	2	2	2
Seputih Raman	4	4	4
Terbanggi Besar	5	4	5
Seputih Agung	3	3	3
Way Pengubuan	7	7	7
Terusan Nunyai	3	3	3
Seputih Mataram	6	6	6
Bandar Mataram	7	7	8
Seputih Banyak	2	2	1
Way Seputih	2	2	2
Rumbia	3	3	3
Bumi Nabung	4	4	5
Putra Rumbia	4	4	4
Seputih Surabaya	6	6	7
Bandar Surabaya	4	4	4
Lampung Tengah	129	124	122

Lanjutan Tabel/*Continued Table* 4.2.1

Kecamatan Subdistrict	Apotek Pharmacy		
	Podes 2019	Podes 2020	Podes 2021
(1)	(17)	(18)	(19)
Padang Ratu	1	1	1
Selagai Lingga	–	–	1
Pubian	1	1	1
Anak Tuha	–	–	1
Anak Ratu Aji	–	–	–
Kali Rejo	2	2	2
Sendang Agung	2	1	1
Bangun Rejo	1	1	3
Gunung Sugih	4	3	2
Bekri	1	1	1
Bumi Ratu Nuban	1	1	1
Trimurjo	1	1	3
Punggur	2	2	3
Kota Gajah	3	2	2
Seputih Raman	2	2	2
Terbanggi Besar	4	4	5
Seputih Agung	3	3	5
Way Pengubuan	2	2	2
Terusan Nunyai	1	1	1
Seputih Mataram	2	6	4
Bandar Mataram	2	3	3
Seputih Banyak	2	2	2
Way Seputih	–	–	1
Rumbia	2	1	2
Bumi Nabung	–	–	1
Putra Rumbia	1	1	1
Seputih Surabaya	2	2	2
Bandar Surabaya	1	1	2
Lampung Tengah	43	44	55

Catatan/*Note* :¹ Desa pada tabel ini termasuk Unit Permukiman Transmigrasi (UPT) yang masih dibina oleh kementerian terkait dan nagari di Kabupaten/Kota Sumatera Barat/*Villages in this table include Transmigration Settlement Unit which is still fostered by the relevant ministries and the nagari in the Province of Sumatera Barat*

Sumber/*Source* :BPS, Pendataan Potensi Desa (Podes)/ *BPS–Statistics Indonesia, Village Potential Data Collection*

Tabel 4.2.2 Jumlah Tenaga Kesehatan Menurut Kecamatan, 2021
Table 4.2.2 Number of Medical Personnel by Subdistrict, 2021

Kecamatan Subdistrict	Dokter Doctor	Perawat Nurse	Bidan Midwife	Farmasi Pharmaceutical	Tenaga Gizi Nutritionst
(1)	(2)	(3)	(4)	(5)	(6)
Padang Ratu	5	19	27	1	4
Selagai Lingga	2	6	15	1	1
Pubian	3	18	24	3	3
Anak Tuha	3	12	12	2	3
Anak Ratu Aji	2	8	9	-	2
Kali Rejo	2	36	33	2	6
Sendang Agung	2	15	21	1	-
Bangun Rejo	4	24	33	2	3
Gunung Sugih	5	15	34	6	1
Bekri	3	11	20	2	1
Bumi Ratu Nuban	2	22	18	1	-
Trimurjo	3	41	51	2	2
Punggur	1	12	24	1	-
Kota Gajah	4	18	26	4	2
Seputih Raman	3	31	32	3	3
Terbanggi Besar	3	24	39	-	3
Seputih Agung	3	15	21	2	1
Way Pengubuan	2	8	9	1	3
Terusan Nunyai	3	19	22	2	2
Seputih Mataram	1	9	20	1	1
Bandar Mataram	4	16	31	3	3
Seputih Banyak	2	15	22	-	-
Way Seputih	2	9	21	1	2
Rumbia	1	8	20	1	1
Bumi Nabung	1	9	9	1	-
Putra Rumbia	2	9	9	1	1
Seputih Surabaya	2	13	27	-	1
Bandar Surabaya	2	12	16	1	3
Lampung Tengah	72	454	645	45	52

Catatan/Note :-

Sumber/Source : Dinas Kesehatan Kabupaten Lampung Tengah/ Health Service of Lampung Tengah Regency

Tabel
Table 4.2.3

Jumlah Rumah Sakit Umum, Rumah Sakit Khusus, Rumah Sakit/Rumah Bersalin, Puskesmas, Klinik/Balai Kesehatan, Posyandu, dan Poskesdes Menurut Kecamatan, 2020 dan 2021
Number of General Hospital, Special Hospital, Maternity Hospital and Public Health Center, Medical Clinic, Integrated Service Post, Village Health Post by Subdistrict, 2020 and 2021

Kecamatan Subdistrict	Rumah Sakit Umum General Hospital		Rumah Sakit Khusus Special Hospital	
	2020	2021	2020	2021
(1)	(2)	(3)	(4)	(5)
Padang Ratu	-	-	-	-
Selagai Lingga	-	-	-	-
Pubian	-	-	-	-
Anak Tuha	-	-	-	-
Anak Ratu Aji	-	-	-	-
Kali Rejo	2	2	-	-
Sendang Agung	-	-	-	-
Bangun Rejo	-	-	-	-
Gunung Sugih	2	2	-	-
Bekri	-	-	-	-
Bumi Ratu Nuban	-	-	-	-
Trimurjo	-	-	-	-
Punggur	-	-	-	-
Kota Gajah	-	-	-	-
Seputih Raman	-	-	-	-
Terbanggi Besar	3	3	-	-
Seputih Agung	-	-	-	-
Way Pengubuan	-	-	-	-
Terusan Nunyai	-	-	-	-
Seputih Mataram	-	-	-	-
Bandar Mataram	-	-	-	-
Seputih Banyak	-	-	-	-
Way Seputih	-	-	-	-
Rumbia	-	-	-	-
Bumi Nabung	-	-	-	-
Putra Rumbia	-	-	-	-
Seputih Surabaya	-	-	-	-
Bandar Surabaya	-	-	-	-
Lampung Tengah	7	7	-	-

Lanjutan Tabel/Continued Table 4.2.3

Kecamatan Subdistrict	Rumah Sakit Bersalin/ Rumah Bersalin Maternity Hospital		Puskesmas Public Health Center	
	2020	2021	2020	2021
(1)	(6)	(7)	(8)	(9)
Padang Ratu	-	-	2	2
Selagai Lingga	-	-	1	1
Pubian	-	-	2	2
Anak Tuha	-	-	2	2
Anak Ratu Aji	-	-	1	1
Kali Rejo	-	-	2	2
Sendang Agung	-	-	1	1
Bangun Rejo	-	-	2	2
Gunung Sugih	-	-	2	2
Bekri	-	-	1	1
Bumi Ratu Nuban	-	-	1	1
Trimurjo	-	-	2	2
Punggur	-	-	1	1
Kota Gajah	-	-	2	2
Seputih Raman	-	-	2	2
Terbanggi Besar	2	2	2	2
Seputih Agung	-	-	1	1
Way Pengubuan	-	-	1	1
Terusan Nunyai	-	-	1	1
Seputih Mataram	-	-	1	1
Bandar Mataram	-	-	2	2
Seputih Banyak	-	-	1	1
Way Seputih	-	-	1	1
Rumbia	-	-	1	1
Bumi Nabung	-	-	1	1
Putra Rumbia	-	-	1	1
Seputih Surabaya	-	-	1	1
Bandar Surabaya	-	-	1	1
Lampung Tengah	2	2	39	39

Lanjutan Tabel/Continued Table 4.2.3

Kecamatan Subdistrict	Klinik/Balai Kesehatan Medical Clinic		Posyandu Integrated Service Post		Poskesdes Village Health Pos	
	2020	2021	2020	2021	2020	2021
(1)	(10)	(11)	(12)	(13)	(14)	(15)
Padang Ratu	-	1	78	80	6	6
Selagai Lingga	1	1	41	43	2	2
Pubian	-	-	69	71	2	2
Anak Tuha	-	-	48	47	5	5
Anak Ratu Aji	-	-	23	24	1	1
Kali Rejo	3	3	130	130	5	5
Sendang Agung	2	1	55	56	9	9
Bangun Rejo	1	1	72	72	14	14
Gunung Sugih	1	2	69	71	9	9
Bekri	1	1	24	24	8	8
Bumi Ratu Nuban	-	-	37	37	3	3
Trimurjo	-	-	66	66	12	12
Punggur	1	1	56	56	9	9
Kota Gajah	1	1	45	45	7	7
Seputih Raman	2	3	75	75	14	14
Terbanggi Besar	4	5	82	81	8	8
Seputih Agung	1	1	55	55	10	10
Way Pengubuan	2	2	34	33	8	8
Terusan Nunyai	1	1	35	34	6	6
Seputih Mataram	2	2	60	61	3	3
Bandar Mataram	4	4	47	47	12	12
Seputih Banyak	4	4	46	46	7	7
Way Seputih	1	1	26	26	6	6
Rumbia	3	3	33	33	9	9
Bumi Nabung	1	1	30	30	1	1
Putra Rumbia	-	2	28	28	10	10
Seputih Surabaya	1	1	46	42	13	13
Bandar Surabaya	2	2	37	37	8	8
Lampung Tengah	39	44	1 447	1 450	207	207

Catatan/Note : -

Sumber/Source : Dinas Kesehatan Kabupaten Lampung Tengah/ Health Service of Lampung Tengah Regency

**Tabel
Table** 4.2.4

Jumlah Kasus 10 Penyakit Terbanyak Rawat Inap Pada Rumah Sakit Umum Demang Sepulau Raya, 2021
Most cases of 10 diseases are hospitalized at the Demang Sepulau Raya General Hospital, 2021

Penyakit Disease	Banyaknya amount
(1)	(2)
Demam Dengue/ <i>Dengue Haemorrhagic Fever</i>	17
Gagal Ginjal Kronis / <i>Chronic Kidney Disease</i>	106
ANEMIA	67
DYSPEPSIA	37
VIRAL INFECTION	6
TB PARU	40
Gagal Jantung Kongestif/ <i>Congestive Heart Failure</i>	10
<i>Diabetes Mellitus TIPE 2</i>	35
<i>Hematokrit</i>	21
KATARAK	-

Catatan/Note : -

Sumber/Source : Rumah Sakit Umum Daerah Demang Sepulau Raya/Demang Sepulau Raya Public Hospita

Tabel 4.2.5 Jumlah Kasus 10 Penyakit Terbanyak Rawat Jalan Pada Rumah Sakit Umum Demang Sepulau Raya, 2021
The Most Outpatient Cases of 10 Diseases at the General Hospital of Demang, Sepulau Raya, 2021

Penyakit <i>Disease</i>	Banyaknya <i>amount</i>
(1)	(2)
TB Paru	211
<i>Pres Bio</i>	-
Epilepsi	121
<i>LBP</i>	25
<i>Katarak</i>	54
DM	142
Bronchitis	-
HT	73
SNH	116
CHF	16

Catatan/Note : -

Sumber/Source : Rumah Sakit Umum Daerah Demang Sepulau Raya/*Demang Sepulau Raya Public Hospita*

Tabel 4.2.6 **Banyaknya Pasien Rawat Jalan Menurut Jenis Penyakit Pada Rumah Sakit Demang Sepulau Raya, 2021**
Number of Outpatients by Type of Disease at Demang Sepulau Raya Hospital in 2021

Penyakit Disease	Banyaknya amount
(1)	(2)
Bronchitis	139
Gangguan refraksi dan akomodasi	98
Penyakit katarak dan gangguan lensa	54
penyakit kulit dan jaringan subkutan	30
TBC	232
Penyakit telinga dan prosesus mastoid	30
penyakit darah tinggi	104
penyakit gusi dan jaringan peridental	22
penyakit epilepsi	366
penyakit mata dan adneksia lain	-
gastritis	-
GE	27
tonsilitis	13
typhoid	3
stroke	8
penunonia	15
migrain	40
kecelakaan lalu lintas	40
penyakit saluran kemih	25
infeksi saluran napas atas lainnya	49
demam lainnya	33
diare tersangka kolera	22
cacar air	30
scabies	12
kecelakaan dan rudapaksa	55
penyakit kulit karena jamur	30
lain lain	6 067
Lampung Tengah	7 544

Catatan/Note : -

Sumber/Source : Rumah Sakit Umum Daerah Demang Sepulau Raya/Demang Sepulau Raya Public Hospita

Tabel 4.2.7 **Banyaknya Pasien Rawat Inap Menurut Jenis Penyakit Pada Rumah Sakit Demang Sepulau Raya, 2021**
Number of Inpatients by Type of Disease at the Demang Sepulau Raya Hospital in 2021

Penyakit Disease	Banyaknya amount
(1)	(2)
Gastro enteritis	36
kecelakaan lalu lintas	1
demam typhoid	3
penyakit susunan saraf pusat lain	7
keguguran	50
gastritis	45
TBC	52
penyakit jantung	19
hepatitis	1
pertumbuhan janin lambat	43
hernia	28
GE (Gastro enteritis 0	36
tonsilitis	1
decomp cordis	12
stroke	31
appendicitis	8
penyakit saluran kemih	5
hipertensi esensial (primer)	21
penyakit crhon dan tukak colitis	-
lain lain	1 356
Jumlah / total	1 755

Catatan/Note : -

Sumber/Source : Rumah Sakit Umum Daerah Demang Sepulau Raya/Demang Sepulau Raya Public Hospita

Tabel 4.2.8 **Aktivitas Tahunan Rumah Sakit Umum Daerah Demang Sepulau Raya Kabupaten Lampung Tengah 2021**
Annual Activities of the Demang Sepulau Raya Regional General Hospital in Lampung Tengah Regency 2021

Penyakit Disease	Banyaknya amount
(1)	(2)
Jumlah Tempat Tidur/Number of Beds	139
Jumlah Pasien Masuk/Number of Incoming Patients	1.904
Jumlah Pasien Keluar + Mati/Number of Death	2.757
Jumlah Hari Perawatan/Number of Care Days	12.228
Jumlah Kunjungan KIA	124
Gross Death Rate (GDR)	70
Net Death Rate (NDR)	38
Bed Occupancy Rate (BOR)	24
Bed Turn Over (BTO)	20
Turn Over Internal (TOI)	14
Average Length of Stay (LOS)	4
Pend. Rujukan Puskesmas	357
Dikembalikan ke PKM	583
Pend. Dirujuk ke RSUAM	8

Catatan/Note : -

Sumber/Source : Rumah Sakit Umum Daerah Demang Sepulau Raya/Demang Sepulau Raya Public Hospita

Tabel 4.2.9 Jumlah Pasangan Usia Subur (PUS) dan Peserta KB Aktif Menurut Kecamatan di Kabupaten Lampung Tengah, 2021
Number of Eligible Couples and Family Planning Participants by Subdistrict in Lampung Tengah Regency, 2021

Kecamatan Subdistrict	Jumlah PUS Eligibel Couples	PESERTA KB AKTIF / FAMILI PLANING PARTICIPANT							JUMLAH
		IUD	MOW	MOP	IMPLANT	SUNTIK	PIL	KONDOM	
(1)	(2)	(3)	(4)	(5)	(6)	(7)	(8)	(9)	(10)
1. Padang Ratu	10 272	386	137	150	1 780	4 873	1 574	51	8 951
2. Selagai Lingga	3 048	29	7	-	387	1 767	395	13	2 598
3. Pubian	7 804	295	59	6	690	3 395	477	41	4 963
4. Anak Tuha	8 999	1 624	26	97	1 125	1 216	2 267	25	6 380
5. Anak Ratu Aji	5 275	53	-	-	869	1 330	1 838	64	4 154
6. Kalirejo	11 500	325	123	5	670	4 421	879	138	6 561
7. Sendang Agung	10 554	906	64	1	2 290	2 130	1 120	553	7 064
8. Bangun Rejo	10 346	1 143	95	5	1 202	3 461	792	85	6 783
9. Gunung Sugih	15 740	1 769	143	48	3 218	1 675	1 624	1 487	9 964
10. Bekri	5 030	64	48	3	304	2 317	475	30	3 241
11. Bumi Ratu Nuban	5 928	45	57	6	593	2 318	586	23	3 628
12. Trimurjo	10 045	764	168	24	1 282	2 883	2 217	201	7 539
13. Punggur	9 929	573	151	72	2 738	1 628	1 063	41	6 266
14. Kota Gajah	8 213	436	41	18	1 815	2 423	1 910	142	6 785
15. Seputih Raman	8 432	116	156	5	639	3 428	1 076	61	5 481
16. Terbanggi Besar	16 876	709	310	22	891	6 183	1 450	96	9 661
17. Seputih Agung	9 353	322	76	8	1 667	3 100	835	55	6 063
18. Way Pengubuan	8 763	699	32	84	1 372	1 823	1 579	47	5 636
19. Terusan Nunyai	8 732	178	111	3	536	2 982	898	109	4 817
20. Seputih Mataram	14 757	2 321	117	241	1 823	3 015	2 159	84	9 760
21. Bandar Mataram	20 115	7 073	106	185	1 526	5 299	3 066	355	17 610
22. Seputih Banyak	9 921	1 310	191	126	1 518	3 392	679	216	7 432
23. Way Seputih	3 217	40	17	-	136	1 148	287	13	1 641
24. Rumbia	6 161	426	119	30	773	1 840	441	62	3 691
25. Bumi Nabung	6 451	181	40	2	632	2 737	375	25	3 992
26. Putra Rumbia	4 942	416	16	15	956	550	1 000	110	3 063
27. Seputih Surabaya	13 992	2 095	37	44	2 917	2 821	1 381	16	9 311
28. Bandar Surabaya	5 169	41	34	18	481	2 346	403	21	3 344
Jumlah/Total	259 564	24 339	2 481	1 218	34 830	76 501	32 846	4 164	176 379

Catatan/Note: :-

Sumber/Source : Dinas Pengendalian Penduduk dan Keluarga Berencana Kab. Lampung Tengah / Family Planning, Women Empowerment and Child Protection Agency of Lampung Tengah Regency

Tabel 4.2.10 Jumlah Klinik Keluarga Berencana (KKB) dan Pos Pelayanan Keluarga Berencana Desa (PPKBD) Menurut Kecamatan di Kabupaten Lampung Tengah, 2021
Number of Family Planning Clinics and Village Family Planning Service Units by Subdistrict in Lampung Tengah Regency, 2021

Kecamatan Subdistrik	KKB Family Planning Clinics	BPKBD Village Family Planning Service Units
(1)	(2)	(3)
1. Padang Ratu	2	15
2. Selagai Lingga	4	13
3. Pubian	4	20
4. Anak Tuha	1	12
5. Anak Ratu Aji	1	6
6. Kalirejo	2	16
7. Sendang Agung	2	9
8. Bangun Rejo	2	16
9. Gunung Sugih	4	15
10. Bekri	5	8
11. Bumi Ratu Nuban	6	10
12. Trimurjo	7	14
13. Punggur	4	9
14. Kota Gajah	3	7
15. Seputih Raman	5	14
16. Terbanggi Besar	10	10
17. Seputih Agung	2	9
18. Way Pengubuan	4	7
19. Terusan Nunyai	5	7
20. Seputih Mataram	7	12
21. Bandar Mataram	5	12
22. Seputih Banyak	2	13
23. Way Seputih	2	6
24. Rumbia	1	8
25. Bumi Nabung	1	6
26. Putra Rumbia	1	10
27. Seputih Surabaya	1	13
28. Bandar Surabaya	1	10
Lampung Tengah	94	307

Catatan/Note: :-

Sumber/Source : Dinas Pengendalian Penduduk dan Keluarga Berencana Kab. Lampung Tengah / Family Planning, Women Empowerment and Child Protection Agency of Lampung Tengah Regency

**Tabel
Tabelae 4.2.11**

**Jumlah Penerima BPJS PBI dan Non PBI Menurut Kecamatan Di
Kabupaten Lampung Tengah, 2021
Number of BPJS PBI and Non PBI Recipients by Subdistrict in Lampung
Tengah Regency, 2021**

Kecamatan Subdistrik	PBI	Non PBI	Jumlah
(1)	(2)	(3)	(4)
1. Padang Ratu	32 482	8 916	41 398
2. Selagai Lingga	19 405	4 634	24 039
3. Pubian	26 090	6 840	32 930
4. Anak Tuha	29 490	6 867	36 357
5. Anak Ratu Aji	11 663	3 245	14 908
6. Kalirejo	37 660	14 924	52 584
7. Sendang Agung	23 012	5 260	28 272
8. Bangun Rejo	23 394	14 557	37 951
9. Gunung Sugih	34 572	20 738	55 310
10. Bekri	11 795	8 554	20 349
11. Bumi Ratu Nuban	17 298	9 556	26 854
12. Trimurjo	20 865	18 146	39 011
13. Punggur	16 532	12 427	28 959
14. Kota Gajah	11 015	12 791	23 806
15. Seputih Raman	16 794	13 301	30 095
16. Terbanggi Besar	40 733	56 488	97 221
17. Seputih Agung	21 801	14 261	36 062
18. Way Pengubuan	15 534	19 592	35 126
19. Terusan Nunyai	17 931	26 702	44 633
20. Seputih Mataram	26 463	11 637	38 100
21. Bandar Mataram	34 847	18 977	53 824
22. Seputih Banyak	21 474	9 374	30 848
23. Way Seputih	8 228	3 192	11 420
24. Rumbia	15 477	7 353	22 830
25. Bumi Nabung	16 579	5 307	21 886
26. Putra Rumbia	10 673	2 474	13 147
27. Seputih Surabaya	24 070	7 439	31 509
28. Bandar Surabaya	22 679	3 516	26 195
Lampung Tengah	608 556	347 068	955 624

Catatan/Note : -

Sumber/Source : BPJS Kesehatan Lampung Tengah/ BPJS Health of Lampung Tengah

4.3 AGAMA RELIGION

Tabel 4.3.1 **Jumlah Penduduk Menurut Kecamatan dan Agama yang Dianut, 2021**
Table 4.3.1 **Population by Subdistrict and Religion, 2021**

Kecamatan Subdistrict	Islam	Protestan Protestant	Katolik Catholic	Hindu	Budha Buddha	Lainnya Others
(1)	(2)	(3)	(4)	(5)	(6)	(7)
Padang Ratu	51 477	923	218	229	-	-
Selagai Lingga	35 018	459	675	1 338	-	-
Pubian	40 892	359	966	158	-	-
Anak Tuha	45 229	300	328	-	-	-
Anak Ratu Aji	16 921	43	-	40	286	-
Kali Rejo	66 306	669	1 548	333	50	-
Sendang Agung	41 806	72	808	262	-	-
Bangun Rejo	58 226	661	457	-	-	-
Gunung Sugih	65 327	585	347	-	-	-
Bekri	25 723	204	431	65	356	-
Bumi Ratu Nuban	27 249	182	275	363	112	-
Trimurjo	76 560	517	609	800	-	-
Punggur	36 902	117	710	-	-	-
Kota Gajah	31 436	412	534	-	352	-
Seputih Raman	35 828	672	277	10 563	1 355	-
Terbanggi Besar	120 260	2 692	1 661	309	122	-
Seputih Agung	48 054	643	401	39	-	-
Way Pengubuan	42 016	201	500	1 035	-	-
Terusan Nunyai	55 637	1 103	700	222	-	-
Seputih Mataram	36 392	715	1 626	10 344	-	-
Bandar Mataram	82 143	389	620	1 513	-	-
Seputih Banyak	37 119	367	730	7 205	-	-
Way Seputih	18 117	32	-	839	-	-
Rumbia	33 237	165	404	3 457	-	-
Bumi Nabung	32 854	142	-	320	-	-
Putra Rumbia	17 174	50	285	2 732	-	-
Seputih Surabaya	47 506	397	961	188	212	-
Bandar Surabaya	34 933	308	558	352	108	-
Lampung Tengah	1 260 342	13 379	16 629	42 706	2 953	-

Catatan/Note :-

Sumber/Source :Kantor Kementerian Agama Lampung Tengah/ The Ministry of Religion Lampung Tengah Regency

Tabel
Table 4.3.2

Jumlah Tempat Peribadatan Menurut Kecamatan, 2021
Number of Places of Worship by Subdistrict and Religion, 2021

Kecamatan Subdistrict	Masjid Mosque	Mushola Pray Room	Gereja Protestan Protestant Church	Gereja Katholik Catholic Church	Pura Temple	Vihara
(1)	(2)	(3)	(4)	(5)	(6)	(7)
Padang Ratu	71	142	7	2	3	-
Selagai Lingga	66	81	3	2	16	-
Pubian	73	117	3	3	2	-
Anak Tuha	66	91	3	2	-	-
Anak Ratu Aji	32	43	1	1	1	1
Kali Rejo	96	161	7	2	5	-
Sendang Agung	52	108	1	3	3	1
Bangun Rejo	100	155	5	2	-	-
Gunung Sugih	96	166	6	2	-	-
Bekri	42	90	4	1	1	3
Bumi Ratu Nuban	47	82	1	1	3	1
Trimurjo	107	133	3	3	5	-
Punggur	57	113	1	4	-	-
Kota Gajah	103	20	5	3	-	1
Seputih Raman	63	106	7	1	97	4
Terbanggi Besar	124	229	26	5	3	1
Seputih Agung	48	78	7	3	1	-
Way Pengubuan	37	80	3	2	8	-
Terusan Nunyai	30	58	14	3	2	-
Seputih Mataram	71	90	6	1	86	-
Bandar Mataram	113	263	6	3	58	-
Seputih Banyak	78	100	4	3	47	-
Way Seputih	48	51	-	-	11	-
Rumbia	59	60	5	12	55	-
Bumi Nabung	52	84	1	-	4	-
Putra Rumbia	41	44	1	1	43	-
Seputih Surabaya	85	123	6	3	2	2
Bandar Surabaya	76	105	5	-	8	3
Lampung Tengah	1 933	2 973	141	68	464	17

Catatan/Note :-

Sumber/Source : Kantor Kementerian Agama Lampung Tengah/ The Ministry of Religion Lampung Tengah Regency

Tabel
Table 4.3.3

Jumlah Desa¹ yang Mengalami Bencana Alam² Menurut Kecamatan, 2019, 2020 dan 2021
Number of Villages¹ that Had Natural Disaster² by Subdistrict, 2019, 2020 dan 2021

Kecamatan Subdistrict	Banjir/Flood		
	2019	2020	2021
(1)	(2)	(3)	(4)
Padang Ratu	-	-	3
Selagai Lingga	-	7	3
Pubian	9	5	3
Anak Tuha	-	2	2
Anak Ratu Aji	-	-	-
Kali Rejo	3	8	-
Sendang Agung	-	1	-
Bangun Rejo	1	-	-
Gunung Sugih	-	3	-
Bekri	4	4	3
Bumi Ratu Nuban	-	2	-
Trimurjo	-	3	-
Punggur	-	-	1
Kota Gajah	-	-	1
Seputih Raman	-	1	-
Terbanggi Besar	4	2	3
Seputih Agung	-	7	-
Way Pengubuan	-	1	2
Terusan Nunyai	-	5	-
Seputih Mataram	-	1	2
Bandar Mataram	2	1	-
Seputih Banyak	-	-	-
Way Seputih	-	-	1
Rumbia	-	-	-
Bumi Nabung	-	2	-
Putra Rumbia	-	-	2
Seputih Surabaya	3	5	3
Bandar Surabaya	-	9	3
Lampung Tengah	26	69	32

Lanjutan Tabel/*Continued Table* 4.3.3

Kecamatan <i>Subdistrict</i>	Gempa Bumi/ <i>Earthquake</i>		
	2019	2020	2021
(1)	(5)	(6)	(7)
Padang Ratu	-	-	-
Selagai Lingga	-	-	-
Pubian	-	-	-
Anak Tuha	-	-	-
Anak Ratu Aji	-	-	-
Kali Rejo	-	-	-
Sendang Agung	-	-	-
Bangun Rejo	-	-	-
Gunung Sugih	-	-	-
Bekri	-	-	-
Bumi Ratu Nuban	-	-	-
Trimurjo	-	-	-
Punggur	-	-	-
Kota Gajah	-	-	-
Seputih Raman	-	-	-
Terbanggi Besar	-	-	-
Seputih Agung	-	-	-
Way Pengubuan	-	-	-
Terusan Nunyai	-	-	-
Seputih Mataram	-	-	-
Bandar Mataram	-	-	-
Seputih Banyak	-	-	-
Way Seputih	-	-	-
Rumbia	-	-	-
Bumi Nabung	-	-	-
Putra Rumbia	-	-	-
Seputih Surabaya	-	-	-
Bandar Surabaya	-	-	-
Lampung Tengah	-	-	-

Lanjutan Tabel/Continued Table 4.3.3

Kecamatan Subdistrict	Tanah Longsor/Landslide		
	2019	2020	2021
(1)	(8)	(9)	(10)
Padang Ratu	-	-	-
Selagai Lingga	-	-	-
Pubian	1	-	1
Anak Tuha	-	-	-
Anak Ratu Aji	-	-	-
Kali Rejo	-	-	-
Sendang Agung	-	-	-
Bangun Rejo	-	-	-
Gunung Sugih	-	-	-
Bekri	-	-	-
Bumi Ratu Nuban	-	-	-
Trimurjo	-	-	-
Punggur	-	-	-
Kota Gajah	-	-	-
Seputih Raman	-	-	-
Terbanggi Besar	-	-	-
Seputih Agung	-	-	-
Way Pengubuan	-	-	-
Terusan Nunyai	-	-	1
Seputih Mataram	-	-	-
Bandar Mataram	-	-	-
Seputih Banyak	-	-	-
Way Seputih	-	-	-
Rumbia	-	-	-
Bumi Nabung	-	-	-
Putra Rumbia	-	-	-
Seputih Surabaya	-	-	-
Bandar Surabaya	-	-	-
Lampung Tengah	1	-	2

Catatan/Note :-

Sumber/Source :Badan Penanggulangan Bencana Daerah (BPBD) Lampung Tengah / Lampung Tengah Regional Disaster Countermeasures Agency

Tabel 4.3.4 Perkembangan Jumlah Jamaah Haji per Tahun di Kabupaten Lampung Tengah, 2016-2021
Growth of the Number Jamaah Haji in Lampung Tengah Regency, 2016-2021

Tahun Years	Berangkat Went	Wafat Dead	Kembali Return
(1)	(2)	(3)	(4)
2016 M/1436 H	760	3	757
2017 M/1437 H	1020	6	1 014
2018 M/1438 H	1 328	5	1 323
2019 M/1439 H	1 353	1	1 352
2020 M/1440 H	-	-	-
2021 M/1441 H	-	-	-

Catatan/Note : Tahun 2020 dan 2021 tidak ada keberangkatan Jamaah haji dikarenakan Pandemi Covid / In 2020 and 2021 there are no departures for Hajj pilgrims due to the Covid pandemic

Sumber/Source : Kantor Kementerian Agama Lampung Tengah/ The Ministry of Religion Lampung Tengah Regency

Tabel 4.3.5 Banyaknya pengesahan Nikah, Talak, Cerai dan Ijin Poligami Menurut Kecamatan di Kabupaten Lampung Tengah, 2021
Number of Marriage, Divorce and Poligamy by Subdistrict in Lampung Tengah Regency, 2021

Kecamatan Subdistrict	Pengesahan Nikah Marriage	Cerai Gugat Divorce	Cerai Talak Divorce	Dispensasi Kawin Marriage Dispensation	Ijin Poligami Poligamy	Lain-Lain / Others
(1)	(2)	(3)	(4)	(5)		
1. Padang Ratu	-	82	22	6	-	1
2. Selagai Lingga	3	38	7	2	-	6
3. Pubian	2	45	14	4	-	6
4. Anak Tuha	2	49	16	2	-	2
5. Anak Ratu Aji	3	17	5	-	-	-
6. Kalirejo	1	89	30	4	-	2
7. Sendang Agung	2	86	13	6	-	1
8. Bangun Rejo	3	114	29	9	-	2
9. Gunung Sugih	4	114	26	10	-	5
10. Bekri	2	62	10	6	-	2
11. Bumi Ratu Nuban	4	50	21	4	-	5
12. Trimurjo	-	74	21	5	1	8
13. Punggur	2	82	26	7	-	3
14. Kota Gajah	-	62	12	-	-	4
15. Seputih Raman	2	81	14	3	-	7
16. Terbanggi Besar	10	213	64	9	-	16
17. Seputih Agung	5	89	29	16	-	2
18. Way Pengubuan	-	46	12	1	-	-
19. Terusan Nunyai	1	53	24	-	-	4
20. Seputih Mataram	-	92	36	4	-	3
21. Bandar Mataram	1	112	33	10	-	-
22. Seputih Banyak	1	78	31	3	-	-
23. Way Seputih	-	29	15	1	-	-
24. Rumbia	1	62	17	1	-	-
25. Bumi Nabung	2	55	24	15	-	1
26. Putra Rumbia	-	18	11	-	-	-
27. Seputih Surabaya	-	61	19	5	-	4
28. Bandar Surabaya	1	66	13	5	-	3
Lampung Tengah	52	2019	594	138	1	87

Catatan/Note : -

Sumber/Source : Pengadilan Agama Lampung Tengah/ Religious Court Office Lampung Tengah

Tabel
Table 4.3.6

Banyaknya Nikah, Talak, Cerai dan Ijin Poligami per Bulan di Kabupaten Lampung Tengah, 2021
Number of Marriage, Divorce and Poligami per Month in Lampung Tengah Regency, 2021

Bulan Month	Pengesahan Nikah Marriage	Cerai Talak Divorce	Cerai Gugat Divorce	Ijin Poligami Poligamy	Dispensasi Kawin Marriage Dispensation	Lain-Lain / Others
(1)	(2)	(3)	(4)	(5)		
Januari/January	9	64	258	-	14	2
Februari/February	9	70	183	-	13	8
Maret/March	9	52	169	1	13	3
April/April	3	36	121	-	10	1
Mei/May	8	32	123	-	7	-
Juni/June	9	67	239	1	18	1
Juli/July	8	55	168	-	17	2
Agustus/August	11	47	168	-	11	9
September/September	10	56	160	-	10	4
Oktober/October	7	53	157	-	12	6
Nopember/November	16	36	192	1	18	5
Desember/December	6	23	84	-	5	3
Lampung Tengah	105	591	2 022	3	148	44

Catatan/Note :-

Sumber/Source : Pengadilan Agama Lampung Tengah/ Religious Court Office Lampung Tengah

4.4 KEMISKINAN PROVERTY

Tabel 4.4.1 **Garis Kemiskinan dan Penduduk Miskin di Kabupaten Lampung Tengah, 2016-2021**
Poverty Line and Poor People in Lampung Tengah Regency, 2016-2021

Tahun Year	"Garis Kemiskinan Poverty Line (Rp/Kapita/Bulan) (Rp/Capita/Month)"	Penduduk Miskin/Number of Poor People	
		Jumlah Total	Persentase Percentage
(1)	(2)	(3)	(4)
2016	362 475	165 670	13.28
2017	373 980	162 380	12.90
2018	385 132	160 120	12.62
2019	394 338	153 840	12.03
2020	436 777	152 276	11.82
2021	450 232	155 770	11.99

Catatan/Note :-

Sumber /Source : BPS Provinsi Lampung/BPS-Statistics of Lampung Province

Tabel
Table 4.4.2

Indeks Kedalaman Kemiskinan dan Indeks Keparahan Kemiskinan di Kabupaten Lampung Tengah, 2014–2021
Poverty Gap Index and Poverty Severity Index in Lampung Tengah Regency, 2014–2021

Tahun Year	Indeks Kedalaman Kemiskinan <i>Poverty Gap Index</i>	Indeks Keparahan Kemiskinan <i>Poverty Severity Index</i>
(1)	(2)	(3)
2014	1.85	0.41
2015	2.41	0.59
2016	2.15	0.58
2017	1.99	0.45
2018	1.62	0.32
2019	2.09	0.51
2020	1.63	0.33
2021	1.76	0.44

Catatan/Note :-

Sumber/Source : BPS, Survei Sosial Ekonomi Nasional Maret/ BPS-Statistics Indonesia, March National Socioeconomic Survey

Tabel 4.4.3 Banyaknya Peserta Aktif Menggunakan Alat Kontrasepsi Menurut Tahapan Keluarga Sejahtera di Kabupaten Lampung Tengah, 2021
Number of Active Participants Using Contraception by Stages of Prosperous Families in Lampung Tengah Regency, 2021

Kecamatan Subdistrict	Pasangan Usia Subur	Seluruh Tahapan Keluarga Sejahtera	Keluarga Pra Sejahtera Dan Keluarga Sejahtera 1
(1)	(2)	(3)	(4)
1. Padang Ratu	10 272	8 951	1 118
2. Selagai Lingga	3 048	2 598	885
3. Pubian	7 804	4 963	4 941
4. Anak Tuha	8 999	6 380	3 210
5. Anak Ratu Aji	5 275	4 154	2 148
6. Kalirejo	11 500	6 561	2 300
7. Sendang Agung	10 554	7 064	3 625
8. Bangun Rejo	10 346	6 783	2 675
9. Gunung Sugih	15 740	9 964	5 731
10. Bekri	5 030	3 241	1 184
11. Bumi Ratu Nuban	5 928	3 628	1 087
12. Trimurjo	10 045	7 539	3 865
13. Punggur	9 929	6 266	2 672
14. Kota Gajah	8 213	6 785	3 792
15. Seputih Raman	8 432	9 062	2 414
16. Terbanggi Besar	16 876	9 651	5 701
17. Seputih Agung	9 353	6 063	5 996
18. Way Pengubuan	8 763	5 636	1 492
19. Terusan Nunyai	8 732	4 817	2 896
20. Seputih Mataram	14 757	9 760	4 692
21. Bandar Mataram	20 115	17 618	9 572
22. Seputih Banyak	9 921	7 432	4 134
23. Way Seputih	3 217	1 641	292
24. Rumbia	6 161	3 691	2 154
25. Bumi Nabung	6 451	3 992	1 916
26. Putra Rumbia	4 942	3 063	1 806
27. Seputih Surabaya	13 992	9 311	4 328
28. Bandar Surabaya	5 169	3 394	3 193
Lampung Tengah	259 564	180 008	89 819

Catatan/Note :-

Sumber/Source : Dinas Pengendalian Penduduk dan Keluarga Berencana Badan Kabupaten Lampung Tengah/
 Population Control and Family Planning Service of Lampung Tengah Regency

4.5 SOSIAL LAINNYA
OTHER SOCIAL AFFAIRS

- Kriminalitas/Crimea

Tabel
Table 4.5.1 Jumlah Tindak Pidana Menurut Kepolisian Resort di Kabupaten Lampung Tengah, 2019-2021
Number of Reported Criminal Cases by District Police Office in Lampung Tengah Regency, 2019-2021

Kepolisian Resort District Police Office	2019	2020	2021
(1)	(2)	(3)	(4)
1. Padang Ratu	41	38	22
2. Selagai Lingga	5	4	1
3. Pubian	-	-	-
4. Anak Tuha	-	-	-
5. Anak Ratu Aji	-	-	-
6. Kalirejo	11	10	12
7. Sendang Agung	-	-	-
8. Bangun Rejo	7	6	4
9. Gunung Sugih	21	20	29
10. Bekri	-	-	-
11. Bumi Ratu Nuban	-	-	15
12. Trimurjo	18	22	15
13. Punggur	11	9	10
14. Kota Gajah	-	-	-
15. Seputih Raman	12	5	8
16. Terbanggi Besar	164	95	56
17. Seputih Agung	-	-	-
18. Way Pengubuan	6	56	19
19. Terusan Nunyai	32	16	14
20. Seputih Mataram	25	50	49
21. Bandar Mataram	-	-	-
22. Seputih Banyak	8	12	21
23. Way Seputih	-	-	-
24. Rumbia	10	11	12
25. Bumi Nabung	-	-	-
26. Putra Rumbia	-	-	-
27. Seputih Surabaya	15	8	8
28. Bandar Surabaya	-	-	-
29. Sat Reskrim Polres	156	342	395
Lampung Tengah	542	704	690

Catatan/Note : -

Sumber/Source : Kepolisian Resort Lampung Tengah/ District Level Police of Lampung Tengah

Tabel 4.5.2 **Persentase Penyelesaian Tindak Pidana Menurut Kepolisian Resort di Kabupaten Lampung Tengah, 2019-2021**
Percentage of Crime Clearance Rate by District Police Office in Lampung Tengah Regency, 2019-2021

Kepolisian Resort District Police Office	2019	2020	2021
(1)	(2)	(3)	(4)
1. Padang Ratu	28	27	19
2. Selagai Lingga	4	3	-
3. Pubian	-	-	-
4. Anak Tuha	-	-	-
5. Anak Ratu Aji	-	-	-
6. Kalirejo	9	11	13
7. Sendang Agung	-	-	-
8. Bangun Rejo	8	7	5
9. Gunung Sugih	15	26	26
10. Bekri	-	-	-
11. Bumi Ratu Nuban	-	-	6
12. Trimurjo	8	17	7
13. Punggur	10	9	12
14. Kota Gajah	-	-	-
15. Seputih Raman	8	8	11
16. Terbanggi Besar	82	46	61
17. Seputih Agung	-	-	-
18. Way Pengubuan	8	16	12
19. Terusan Nunyai	34	24	28
20. Seputih Mataram	32	21	28
21. Bandar Mataram	-	-	-
22. Seputih Banyak	10	10	18
23. Way Seputih	-	-	-
24. Rumbia	8	13	13
25. Bumi Nabung	-	-	-
26. Putra Rumbia	-	-	-
27. Seputih Surabaya	13	10	11
28. Bandar Surabaya	-	-	-
29. Sat Reskrim Polres	117	85	122
Lampung Tengah	394	333	392

Catatan/Note : -

Sumber/Source : Kepolisian Resort Lampung Tengah/ District Level Police of Lampung Tengah

Tabel
Table 4.5.3

Jumlah Pelaku Kejahatan di Kabupaten Lampung Tengah yang Tertangkap oleh Polres Lampung Tengah, 2017-2021
Number of Criminals in Lampung Tengah Regency Arrested by District Level Police of Lampung Tengah, 2017-2021

Uraian/Description	2017	2018	2019	2020	2021
(1)	(2)	(3)	(4)	(5)	(6)
I. Pekerjaan Pelaku Kejahatan/ Criminals By					
1. Residivis/Residivist	-	-	-	-	-
2. Tuna Karya	47	47	41	43	40
3. Buruh/Pegawai	265	229	164	146	153
4. Pelajar/Mahasiswa/Student	28	26	12	15	15
5. Lain-lain/Others	135	112	142	207	134
II. Menurut Pendidikan/ By Education					
1. SD ke bawah	209	243	188	221	194
2. Sekolah Lanjutan	247	158	161	182	138
3. Perguruan Tinggi	20	8	10	8	10
III. Menurut Tempat Kejadian/ By Crime Comes					
1. Penduduk Setempat/Local	300	287	216	243	229
2. Pemandang/Visitor	175	127	143	168	113
IV. Menurut Kelompok Umur/ By Age					
1. 9 - 14 tahun	28	26	12	15	15
2. 15 - 20 tahun	239	145	159	175	133
3. Diatas 20 tahun	208	243	188	221	194
V. Menurut Jenis Kelamin/ By Sex					
1. Laki-laki/Male	475	412	353	407	339
2. Perempuan/Female	-	2	6	4	3
VI. Menurut Kebangsaan/ By Nasionalist					
1. WNI/Indonesian Citizen	475	414	359	411	342
2. WNA/Foreign Citizen	-	-	-	-	-

Catatan/Note : -

Sumber/Source : Kepolisian Resort Lampung Tengah/ District Level Police of Lampung Tengah

Tabel 4.5.4 Banyaknya Kasus Kejahatan Umum Menurut Jenis di Wilayah Kepolisian Resort Lampung Tengah, 2021
Number of Crime, Reported and Solved by District Level Police of Lampung Tengah, 2021

Jenis Kejahatan/Type of Crime	Jenis Tindak Pidana/Type of Crime	Penyelesaian Tindak Pidana/Settlement of Crime
(1)	(2)	(3)
1. Pembunuhan/Murder	4	4
2. Aniaya Berat/Heavy Torture	47	25
3. Penculikan/Kidnap	-	-
4. Pencurian dan kekerasan/Theft and Violence	37	28
5. Pencurian dan pemberatan	140	81
6. Curanmor/Motor Vehicle Theft	131	70
7. Perkosaan/Rape	2	1
8. Pemerasan/Extortion	12	5
9. Perjudian/Gambling	14	14
10. Penipuan/Fraud	65	18
11. Penggelapan/Embezzlement	55	25
12. Pembakaran/Burning	-	-
13. Pengerusakan/Disfigurement	19	5
14. Senjata Tajam/Sharp Weapon	6	6
15. Senjata Api/Firearm/Bahan Peledak/Explosive Material	4	4
16. Teror Bom/Terror Bombing	-	-
17. Uang Palsu/Counterfeit Money	-	-
18. Korupsi/Corruption	2	2
19. Penebanagn Hutan/Illegal Logging	-	-
20. Perdagangan Orang/Human Trafficking	-	-
21. Pertanahan/Land Issues	7	1
22. Lain-Lain Kejahatan/Pelanggaran/Other Crime/Violation	-	-

Catatan/Note : -

Sumber/Source : Kepolisian Resort Lampung Tengah/ District Level Police of Lampung Tengah

Tabel 4.5.5 Banyaknya Surat Ijin Mengemudi (SIM) yang Dikeluarkan Menurut Jenis di Kepolisian Resort Lampung Tengah, 2017-2021
Number of Driving Licence Issued by District Level Police of Lampung Tengah, 2017-2021

"Jenis Surat Ijin Mengemudi Type of Driving Licence"	2017	2018	2019	2020	2021
(1)	(2)	(3)	(4)	(5)	(6)
A	1 147	6 342	7 117	6 344	7 299
A Umum	10	18	15	-	2
B1	15	8	6	-	9
B1 Umum	1 760	3 170	2 434	2 413	1 742
B2	1	-	-	-	2
B2 Umum	815	2 545	2 538	24 99	1 905
C	39 939	18 768	14 632	11 171	11 943
Jumlah/Total	43 687	30 851	26 742	22 427	22 902

Catatan/Note : -

Sumber/Source : Kepolisian Resort Lampung Tengah/ District Level Police of Lampung Tengah

Tabel
Table 4.5.6 **Banyaknya Tahanan Menurut Jenis Tindak Pidana dan Penyelesaiannya di Kejaksaan Negeri Lampung Tengah, 2021**

Number of Prisoner and Solution in Lampung Tengah State Court, 2021

Uraian Description	Banyaknya Perkara Number of Cases
(1)	(2)
A. Banyaknya Tahanan	
Menurut Jenis Tindak Pidana	
1. Umum	326
2. Ekonomi	-
3. Subversi	-
4. Korupsi	3
5. Narkotika	226
6. Imigrasi	-
7. Senjata Api	3
8. Lain-lain	-
B. Penyelesaian Tahanan	
1. Dilimpahkan ke Pengadilan	
- Dengan acara pemeriksaan biasa	547
- Dengan acara singkat yang perkaranya tidak dikembalikan	-
2. Dikeluarkan dari tahanan	
	-
3. Dilimpahkan ke Kejaksaan/Instansi Lain	
	-

Catatan/Note : -

Sumber/Source : Kejaksaan Negeri Lampung Tengah/ District Attorney of Lampung Tengah

Tabel 4.5.7 **Banyaknya Perkara dan Penyelesaiannya di Kejaksaan Negeri Lampung Tengah, 2021**
Number of Cases and Solution in District Attorney of Lampung Tengah, 2021

<i>Uraian Description</i>	<i>Banyaknya Perkara Number of Cases</i>
(1)	(2)
A. Jenis Perkara	
1. Pidana Umum	550
2. Pidana Khusus	4
3. Tindak Pidana Ringan	9
4. Pelanggaran Lalu Lintas	984
B. Penyelesaian Perkara	
1. Dikirim ke Instansi Lain	-
2. Dihentikan Penuntutan	-
3. Dikesampingkan demi Kepentingan Umum	-
4. Dilimpahkan ke Pengadilan Negeri	548

Catatan/Note : -
 Sumber/Source : Kejaksaan Negeri Lampung Tengah/ District Attorney of Lampung Tengah

Tabel 4.5.8 Jumlah Penyelesaian Perkara yang diselesaikan oleh Pengadilan Negeri Lampung Tengah, 2021
Number of Cases Settled by the District Court of Lampung Tengah Regency, 2021

"Bulan Month"	"Perkara Pidana Criminal Case"		"Perkara Perdata Civil Case"		"Jumlah Total"	
	"Diterima Received"	"Diselesaikan Completed"	"Diterima Received"	"Diselesaikan Completed"	"Diterima Received"	"Diselesaikan Completed"
(1)	(2)	(3)	(4)	(5)	(6)	(7)
Januari/January	63	8	3	3	66	11
Februari/February	36	45	4	7	40	52
Maret/March	45	44	7	3	52	47
April/April	40	50	2	8	42	58
Mei/May	34	33	5	1	39	34
Juni/June	55	41	7	2	62	43
Juli/July	61	49	6	5	67	54
Agustus/August	57	66	11	5	68	71
September/September	46	58	6	8	52	66
Oktober/October	34	34	6	4	40	38
Nopember/November	40	41	8	9	48	50
Desember/December	27	34	4	4	31	38
Jumlah/Total	538	503	69	59	607	562

Catatan/Note : -

Sumber/Source : Pengadilan Negeri Kabupaten Lampung Tengah/ District Court of Lampung Tengah Regency

Tabel
Table 4.5.9

Pembinaan Karang Taruna dan Kesejahteraan Sosial di Kabupaten Lampung Tengah, 2021
The Development of Youth Organization and Social Prosperity in Lampung Tengah Regency, 2021

Jenis Kegiatan Type of Activity	Jumlah Peserta Number of Participant	Jumlah / Total		Keterangan Notes
		Kecamatan Subdistric	Desa Village	
(1)	(2)	(3)	(4)	(5)
1. Penyuluhan dan bimbingan sosial karang taruna	30 Orang	1	1	Pembuatan Etalase
2. Pembinaan teknis kader karang taruna	-	-	-	-
3. Pembinaan nilai-nilai kepahlawanan keperintisan dan kepeloporan	250 Orang	-	-	Pelaksanaan Sarasehan HUT RI/ Hari Pahlawan
4. Pembinaan organisasi sosial	43 LKS/LKSA	28	-	Verifikasi Lembaga Sosial
5. Pembinaan panti asuhan	-	-	-	-
6. Pelayanan dan rehabilitas sosial penderita cacat	-	-	-	-
a. Non Panti/URSK	-	-	-	-
b. LBK (Loka Bina karya)	-	-	-	-
7. Penyuluhan dan bimbingan serta bantuan pada wanita rawan sosial ekonomi	-	-	-	-
8. Bantuan bahan rumah korban bencana alam	-	-	-	-
9. Bantuan pada korban bencana alam	954 Orang	7	10	-
10. Pemberdayaan anak jalanan	-	-	-	-

Catatan/Note : -

Sumber/Source : Dinas Sosial Kabupaten Lampung Tengah/ Social Service of Lampung Tengah Regency

Tabel 4.5.10 Banyaknya Penyandang Cacat Menurut Kecamatan di Kabupaten Lampung Tengah, 2021
Table 4.5.10 **Number of Handicapped by Subdistrict in Lampung Tengah Regency, 2021**

Kecamatan Subdistrict	Cacat Tubuh/Disabled
	Jumlah Total
(1)	(2)
1. Padang Ratu	-
2. Selagai Lingga	101
3. Pubian	-
4. Anak Tuha	-
5. Anak Ratu Aji	94
6. Kalirejo	197
7. Sendang Agung	144
8. Bangun Rejo	-
9. Gunung Sugih	1
10. Bekri	4
11. Bumi Ratu Nuban	-
12. Trimurjo	47
13. Punggur	-
14. Kota Gajah	26
15. Seputih Raman	182
16. Terbanggi Besar	55
17. Seputih Agung	226
18. Way Pengubuan	26
19. Terusan Nunyai	96
20. Seputih Mataram	0
21. Bandar Mataram	53
22. Seputih Banyak	-
23. Way Seputih	-
24. Rumbia	130
25. Bumi Nabung	-
26. Putra Rumbia	65
27. Seputih Surabaya	-
28. Bandar Surabaya	-
Jumlah/Total	1 447

Catatan/Note : -

Sumber/Source : Dinas Sosial Kabupaten Lampung Tengah/ Social Service of Lampung Tengah Regency

'- BADAN PERTANAHAN NASIONAL/ NATIONAL LAND AGENCY

Tabel 4.5.11 Target dan Realisasi Kegiatan Bidang Pertanahan Menurut Nama Proyek di Kabupaten Lampung Tengah, 2021
Target and Realization of Activity on Land by List of Project in Lampung Tengah Regency, 2021

Nama Proyek List of Project	Target	Realisasi
	(Sertifikat/Certificates)	(Sertifikat/Certificates)
(1)	(2)	(3)
1. Penataan pertanahan (PRONA)	-	-
2. PRONA Swadaya	-	-
3. P4T	2 000	2 000
4. Ajudikasi Swadaya	-	-
5. PMK	-	-
6. Sertifikat Tanah Wakaf	-	-
7. Tanah Transmigrasi	6 827	6 827
Jumlah/Total	8 827	8 827

Catatan/Note :-

Sumber/Source : Badan Pertanahan Nasional Kabupaten Lampung Tengah/ National Land Board Lampung Tengah Regency

Tabel
Table 4.5.12

Rekapitulasi Kegiatan Proses Permohonan Fatwa Tanah dan Sertifikat pada Kantor Badan Pertanahan di Kabupaten Lampung Tengah, 2021
Recapitulation of Land Religious Advice Requesting Process and Certificates in the National Land Board of Lampung Tengah Regency, 2021

Bulan Month	Pengurusan Hak-hak Tanah/Land Right Arrangement			
	Diterima/Accepted (Bendel)	Luas/Area (Ha)	Diteruskan (Bendel)	Luas/Area (Ha)
(1)	(2)	(3)	(4)	(5)
1. Januari/January	1	22,9080	-	-
2. Februari/February	2	2	-	-
3. Maret/March	-	-	-	-
4. April/April	-	-	-	-
5. Mei/May	3	1,5566	-	-
6. Juni/June	5	39,6069	-	-
7. Juli/July	1	0,6	-	-
8. Agustus/August	-	-	-	-
9. September/September	-	-	-	-
10. Oktober/October	-	-	-	-
11. Nopember/Nopember	1	0,2877	-	-
12. Desember/December	-	-	-	-
Jumlah/Total	13	66,9592		

Catatan/Note :-

Sumber/Source : Badan Pertanahan Nasional Kabupaten Lampung Tengah/ National Land Board Lampung Tengah Regency

Tabel 4.5.13 Banyaknya Sertifikat Tanah yang Dikeluarkan Menurut Jenis Hak Atas Tanah di Kabupaten Lampung Tengah, 2021
Number of Land Certificates Issued by Type of Land Right in Lampung Tengah Regency, 2021

"Bulan Month"	Jenis Sertifikat/Type of Certificate			
	Hak Milik Proprietary	Hak Guna Bangunan Right to Build	Hak Guna Usaha Right to Cultivate	Hak Pakai Right of Use
(1)	(2)	(3)	(4)	(5)
1. Januari/January	7	-	-	-
2. Februari/February	17	-	-	4
3. Maret/March	14	1	-	1
4. April/April	20	35	-	12
5. Mei/May	3	-	-	72
6. Juni/June	7	-	-	-
7. Juli/July	11	5	-	9
8. Agustus/August	16	-	-	15
9. September/September	12	1	-	58
10. Oktober/October	5	16	-	6
11. Nopember/Nopember	6	24	-	45
12. Desember/December	8	7	-	104
Jumlah/Total	126	89	-	326

Catatan/Note :-

Sumber/Source : Badan Pertanahan Nasional Kabupaten Lampung Tengah/ National Land Board Lampung Tengah Regency

5

PERTANIAN , KEHUTANAN, PETERNAKAN DAN PERIKANAN

AGRICULTURE, FORESTRY, LIVESTOCK AND FISHERY

JAGUNG
385.424 TON

UBI KAYU
2.203.463 TON

PADI
722.517 TON

Kacang Tanah
499 TON

UBI JALAR
3.988 TON



PRODUKSI TANAMAN PANGAN LAMPUNG TENGAH 2021

Food Crops Production (ton) Lampung Tengah Regency 2021

PENJELASAN TEKNIS

TECHNICAL NOTES

1. Lahan sawah adalah lahan pertanian yang berpetak-petak dan dibatasi oleh pematang (galengan), saluran untuk menahan/ menyalurkan air, yang biasanya ditanami padi sawah tanpa memandang dari mana diperoleh atau status lahan tersebut. Lahan yang dimaksud termasuk lahan yang terdaftar di Pajak Bumi Bangunan, luran Pembangunan Daerah, lahan bengkok, lahan serobotan, lahan rawa yang ditanami padi dan lahan bekas tanaman tahunan yang telah dijadikan sawah, baik yang ditanami padi, palawija atau tanaman semusim lainnya.
 2. Tegal/Kebun adalah lahan pertanian bukan sawah (lahan kering) yang ditanami tanaman semusim atau tahunan dan terpisah dengan halaman sekitar rumah serta penggunaannya tidak berpindah pindah.
 3. Ladang/Huma adalah lahan pertanian bukan sawah (lahan kering) yang biasanya ditanami tanaman semusim dan penggunaannya hanya semusim atau dua musim, kemudian akan ditinggalkan bila sudah tidak subur lagi (berpindah-pindah). Kemungkinan lahan ini beberapa tahun kemudian akan dikerjakan kembali jika sudah subur.
 4. Lahan yang sementara tidak diusahakan adalah lahan yang biasanya diusahakan tetapi untuk sementara (lebih dari 1 (satu) tahun tetapi kurang dari atau sama dengan 2 (dua) tahun) tidak diusahakan, termasuk lahan sawah yang tidak diusahakan selama lebih dari 2 (dua) tahun.
 5. Data pokok tanaman pangan yang dikumpulkan adalah luas panen dan produktivitas (hasil per hektar). Produksi tanaman pangan merupakan hasil perkalian antara luas panen dengan produktivitas. Pengumpulan data luas panen dilakukan setiap bulan dengan pendekatan area kecamatan di seluruh wilayah Indonesia. Pengumpulan
1. *Wetland is agricultural land that separated by small dykes to resist water, where the main crop is usually wetland paddy without considering where it is got from or the status of the land. It includes the land that is registered at land income tax office, regional development contribution, 'bengkok' land, illegal ownership, swamps for rice cultivation, and annual crop land mark that has been used as rice field, which are both planted with paddy, secondary crops or the other seasonal crops.*
 2. *Dry field/Garden is an dryland (unirrigated land) which is planted with seasonal or annual crops and separately from the yard around the house without shifting*
 3. *Unirrigated agricultural field /Shifting cultivation land is dryland (unirrigated land) that usually is cultivated for seasonal crops and utilized only for one or two seasons, then it will be left when it is not fertile (shifting). Maybe, this land will be used again in a few years if it has been fertile.*
 4. *Temporarily unused land is land that is regularly used but temporarily (more than a year but less or equal than two years) is unused, it includes wetland that is not cultivated more than two years.*
 5. *The main food crops data collected consists of harvested area and productivity (yield per hectare). Food crops production is generated by harvested area multiplied by productivity. The harvested area data is collected every month using sub district area approach in all sub district in Indonesia. The productivity data collection is conducted by a direct measurement*

data produktivitas dilakukan melalui pengukuran langsung pada plot ubinan berukuran 2½ m x 2½ m. Pengumpulan data produktivitas dilakukan setiap subround (empat bulanan) pada waktu panen petani.

6. Data produksi padi dan palawija yang disajikan adalah dalam kualitas: gabah kering giling (padi), pipilan kering (jagung), biji kering (kedelai dan kacang tanah), dan umbi basah (ubi kayu dan ubi jalar).

Tanaman sayuran dan buah-buahan semusim Tanaman sayuran semusim adalah tanaman sumber vitamin, garam mineral dan lain-lain yang dikonsumsi dari bagian tanaman yang berupa daun, bunga, buah, dan umbinya, yang berumur kurang dari satu tahun. Tanaman buah-buahan semusim adalah tanaman sumber vitamin, garam mineral, dan lain-lain yang dikonsumsi dari bagian tanaman yang berupa buah, berumur kurang dari satu tahun, tidak berbentuk pohon/rumpun tetapi menjalar dan berbatang lunak.

7. Tanaman buah-buahan dan sayuran tahunan Tanaman buah-buahan tahunan adalah tanaman sumber vitamin, garam mineral, dan lain-lain yang dikonsumsi dari bagian tanaman yang berupa buah dan merupakan tanaman tahunan. Tanaman sayuran tahunan adalah tanaman sumber vitamin, garam mineral, dan lain-lain yang dikonsumsi dari bagian tanaman yang berupa daun dan atau buah yang berumur lebih dari satu tahun.

8. Tanaman biofarmaka adalah tanaman yang bermanfaat untuk obat-obatan, kosmetik, dan kesehatan yang dikonsumsi atau digunakan dari bagian-bagian tanaman seperti daun, batang, buah, umbi (rimpang) ataupun akar.

9. Tanaman hias adalah tanaman yang mempunyai nilai keindahan baik bentuk, warna daun, tajuk maupun bunganya, sering digunakan untuk penghias pekarangan dan lain sebagainya.

10. Luas panen tanaman hortikultura adalah

in 2½m x 2½m crop cutting plot. The productivity measurement is conducted in every subround (four monthly) at the time when farmers are harvesting their crops.

6. *Production of paddy and secondary crops data are presented in the form of: dry unhusked rice (paddy), dry loose maize (maize), dry shells crops (soybeans and peanuts), and fresh roots (cassava and sweet potatoes).*

Seasonal vegetable and fruit plants Seasonal vegetable plants are plants which are the sources of vitamin, mineral salt, etc, consumed from the part of the plant in the form of leaf, flower, fruit, and root with the age of less than one year. Seasonal fruit plants are plants which are the sources of vitamin, mineral salt, etc, consumed from the part of the plant in the form of fruits. These plants are creeps with the age of less than one year.

7. *Annual fruit and vegetable plants Annual fruit plants are plants which are the sources of vitamin, contained mineral salt, etc, consumed from the part of plant in the form of fruit and more than one year of age. Annual vegetable plants are plants which are the sources of vitamin, contained mineral salt, etc, consumed from the part of the plant in the form of vegetable and more than one year of age.*

8. *Medicinal plants are plants which are useful for medicine. It is consumed from part of the plant such as leaf, flower, fruit, tuber, and root.*

9. *Ornamental plants are plants which have a beauty value, either in shape, colour of leaf or crown of flower, and they are often used as a yard decorator.*

10. *Harvested area of horticulture is area which vegetable, fruit, medicinal and*

luas tanaman sayuran, buah- buahan, biofarmaka, dan tanaman hias yang diambil hasilnya/dipanen pada periode pelaporan.

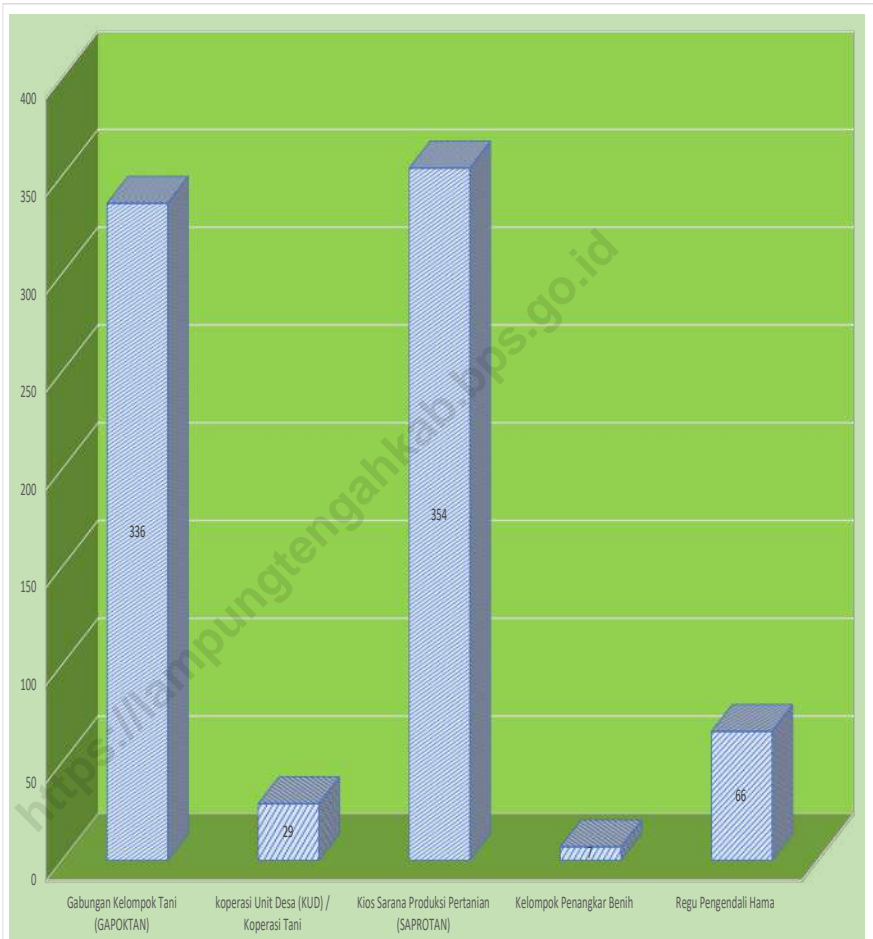
11. Luas panen untuk tanaman sayuran adalah luas tanaman yang dipanen sekaligus/habis/dibongkar dan luas tanaman yang dipanen berkali-kali (lebih dari satu kali)/belum habis. Tanaman yang dipanen sekaligus/ yang sehabis panen langsung dibongkar/dicabut, terdiri dari bawang merah, bawang putih, bawang daun, kentang, kol/kubis, kembang kol, petsai/sawi, wortel, lobak, dan kacang merah. Tanaman yang dipanen berkali-kali (lebih dari satu kali)/belum habis adalah tanaman yang pemanenannya lebih dari satu kali dan biasanya dibongkar apabila panen terakhir sudah tidak memadai lagi, terdiri dari: kacang panjang, cabe besar, cabe rawit, jamur, tomat, terung, buncis, ketimun, labu siam, kangkung, bayam, melon, semangka, dan blewah.
12. Produksi hortikultura adalah hasil menurut bentuk produk dari setiap tanaman sayuran, buah-buahan, biofarmaka dan tanaman hias yang diambil berdasarkan luas yang dipanen/ tanaman yang menghasilkan pada bulan/triwulan laporan.

ornamental plant of crop harvested during the period of report.

11. *Harvested area of vegetables is area of entirely plant harvested/ demolished and plant harvested several times/undemolished. Entirely plants harvested/demolished are plants usually be substituted by other plants, consisting of: shallots, garlic, leeks, potato, cabbage, cauli flower, mustard green, carrots, chinese radish, and red kidney beans. Plants harvested several times/undemolished are plants usually harvested more than once and demolished in the case that the last harvest was economically not profitable. They consist of : yard long beans, chili, small chili, mushroom, tomatoes, egg plant, frech beans, cucumber, pumpkin/ chajota, swamp cabbage, spinach, melon, watermelon, and blewah .*
12. *Horticulture production is the standard production quantity form of vegetable, fruit, medicinal and ornamental plant based on harvested area/the number of production plants reported monthly/ quarterly.*

Gambar
Figures 5.1

Kelompok Tani 2021
Kelompok Tani 2021



Catatan/Note :-

Sumber /Source :: Dinas Ketahanan Pangan, Tanaman Pangan dan Hortikultura Kabupaten Lampung Tengah
Department of Food Security, Food Crops and Horticulture of Lampung Tengah Regency

5.1 HORTIKULTURA HORTICULTURE

Tabel 5.1.1 **Luas Panen Tanaman Sayuran Menurut Kecamatan dan Jenis Tanaman (ha), 2020 dan 2021**
Table 5.1.1 **Harvested Area of Vegetables by Sub District and Kind of Plant (ha), 2020 and 2021**

Kecamatan Subdistrict	Bawang Daun/Scallion		Bawang Merah/ Shallots		Bawang Putih/ Garlic	
	2020	2021	2020	2021	2020	2021
(1)	(2)	(3)	(4)	(5)	(6)	(7)
1. Padang Ratu	-	-	-	-	-	-
2. Selagai Lingga	-	-	-	-	-	-
3. Pubian	-	-	6	2	-	-
4. Anak Tuha	-	-	3	-	-	-
5. Anak Ratu Aji	22	15	-	-	-	-
6. Kalirejo	-	-	-	-	-	-
7. Sendang Agung	-	-	-	-	-	-
8. Bangun Rejo	1	1	-	-	-	-
9. Gunung Sugih	-	-	-	-	-	-
10. Bekri	-	-	-	-	-	-
11. Bumi Ratu Nuban	-	-	-	-	-	-
12. Trimurjo	-	-	-	-	-	-
13. Punggur	-	-	-	-	-	-
14. Kota Gajah	-	0	-	2	-	-
15. Seputih Raman	-	-	-	8	-	-
16. Terbanggi Besar	-	3	-	-	-	-
17. Seputih Agung	-	-	-	-	-	-
18. Way Pengubuan	-	-	-	-	-	-
19. Terusan Nunyai	2	4	-	-	-	-
20. Seputih Mataram	-	-	-	-	-	-
21. Bandar Mataram	-	-	-	-	-	-
22. Seputih Banyak	-	-	-	-	-	-
23. Way Seputih	-	-	-	-	-	-
24. Rumbia	-	-	-	-	-	-
25. Bumi Nabung	-	-	-	-	-	-
26. Putra Rumbia	-	-	-	-	-	-
27. Seputih Surabaya	-	-	-	-	-	-
28. Bandar Surabaya	-	-	-	-	-	-
Lampung Tengah	25	23	9	12	-	-

Lanjutan Tabel/Continued Table 5.1.1

Kecamatan Subdistrict	Bayam/Spinach		Blewah /Blewah		Buncis/ String Bean	
	2020	2021	2020	2021	2020	2021
(1)	(8)	(9)	(10)	(11)	(12)	(13)
1. Padang Ratu	13	12	-	-	-	-
2. Selagai Lingga	2	5	-	-	-	-
3. Pubian	55	58	-	-	-	4
4. Anak Tuha	-	-	-	-	-	-
5. Anak Ratu Aji	17	10	-	-	2	3
6. Kalirejo	3	2	-	-	3	1
7. Sendang Agung	4	36	-	-	-	-
8. Bangun Rejo	-	-	-	-	-	-
9. Gunung Sugih	68	80	-	-	-	-
10. Bekri	-	-	-	-	-	-
11. Bumi Ratu Nuban	-	-	-	-	-	-
12. Trimurjo	-	-	-	-	-	-
13. Punggur	12	13	-	-	-	-
14. Kota Gajah	12	12	-	-	-	-
15. Seputih Raman	-	-	-	-	-	-
16. Terbanggi Besar	23	16	-	-	-	-
17. Seputih Agung	31	40	-	-	-	-
18. Way Pengubuan	-	-	-	-	-	-
19. Terusan Nunyai	1	-	-	-	-	-
20. Seputih Mataram	9	12	-	-	-	-
21. Bandar Mataram	24	16	-	-	-	-
22. Seputih Banyak	11	12	-	-	-	-
23. Way Seputih	-	-	-	-	-	-
24. Rumbia	23	34	-	-	1	12
25. Bumi Nabung	19	19	-	-	-	-
26. Putra Rumbia	6	-	-	-	-	3
27. Seputih Surabaya	49	64	-	-	-	-
28. Bandar Surabaya	12	14	-	-	-	-
Lampung Tengah	394	455	-	-	6	23

Lanjutan Tabel/Continued Table 5.1.1

Kecamatan Subdistrict	Cabai Besar/Chili		Cabai Rawit/Chili/Cayenne Pepper		Jamur/ Mushrooms	
	2020	2021	2020	2021	2020	2021
(1)	(14)	(15)	(16)	(17)	(18)	(19)
1. Padang Ratu	63	56	-	2	-	-
2. Selagai Lingga	5	6	3	6	-	-
3. Pubian	7	7	7	8	1 804	1 873
4. Anak Tuha	5	6	1	-	-	-
5. Anak Ratu Aji	15	17	9	7	-	50
6. Kalirejo	200	256	11	10	-	-
7. Sendang Agung	2	-	-	-	1 880	62 100
8. Bangun Rejo	5	3	-	3	200	230
9. Gunung Sugih	-	5	-	-	-	-
10. Bekri	228	102	23	18	-	-
11. Bumi Ratu Nuban	2	2	-	-	-	-
12. Trimurjo	4	6	-	-	-	-
13. Punggur	13	13	12	13	-	-
14. Kota Gajah	4	12	2	5	-	-
15. Seputih Raman	11	21	2	4	-	-
16. Terbanggi Besar	9	5	-	-	3 800	120
17. Seputih Agung	20	16	29	18	-	-
18. Way Pengubuan	9	13	-	3	-	-
19. Terusan Nunyai	7	3	1	2	20	480
20. Seputih Mataram	1	3	1	3	-	-
21. Bandar Mataram	15	12	11	17	-	-
22. Seputih Banyak	21	16	5	4	-	-
23. Way Seputih	2	7	7	4	-	-
24. Rumbia	64	104	40	36	-	35
25. Bumi Nabung	18	26	7	18	-	-
26. Putra Rumbia	2	6	2	9	-	-
27. Seputih Surabaya	37	23	42	20	-	-
28. Bandar Surabaya	6	7	5	7	-	-
Lampung Tengah	775	753	220	217	7 704	64 888

Lanjutan Tabel/Continued Table 5.1.1

Kecamatan Subdistrict	Kacang Merah/red beans		Kacang Panjang/yardlong bean		Kangkung/Water Spinach	
	2020	2021	2020	2021	2020	2021
(1)	(20)	(21)	(22)	(23)	(24)	(25)
1. Padang Ratu	-	-	4	4	14	12
2. Selagai Lingga	-	-	4	2	4	4
3. Pubian	-	-	21	30	55	57
4. Anak Tuha	-	-	1	-	2	-
5. Anak Ratu Aji	-	-	28	23	19	17
6. Kalirejo	-	-	18	25	6	8
7. Sendang Agung	-	-	4	14	-	45
8. Bangun Rejo	-	-	1	1	1	1
9. Gunung Sugih	-	-	32	30	70	86
10. Bekri	-	-	5	-	-	-
11. Bumi Ratu Nuban	-	-	10	10	-	-
12. Trimurjo	-	-	9	9	10	6
13. Punggur	-	-	13	13	13	13
14. Kota Gajah	-	-	-	1	12	10
15. Seputih Raman	-	-	11	11	9	12
16. Terbanggi Besar	-	-	15	7	28	21
17. Seputih Agung	-	-	7	20	25	24
18. Way Pengubuan	-	-	11	9	6	2
19. Terusan Nunyai	-	-	18	8	8	2
20. Seputih Mataram	-	-	7	5	9	12
21. Bandar Mataram	-	-	18	19	22	14
22. Seputih Banyak	-	-	13	17	11	12
23. Way Seputih	-	-	14	6	-	-
24. Rumbia	-	-	54	45	33	27
25. Bumi Nabung	-	-	37	44	19	18
26. Putra Rumbia	-	-	6	13	6	-
27. Seputih Surabaya	-	-	49	31	53	55
28. Bandar Surabaya	-	-	11	12	12	16
Lampung Tengah	-	-	421	408	447	473

Lanjutan Tabel/Continued Table 5.1.1

Kecamatan Subdistrict	Kembang Kol/ Cauliflower		Kentang/ Potato		Ketimun/ Cucumber	
	2020	2021	2020	2021	2020	2021
(1)	(26)	(27)	(28)	(29)	(30)	(31)
1. Padang Ratu	-	-	-	-	-	1
2. Selagai Lingga	-	-	-	-	-	-
3. Pubian	-	-	-	-	33	29
4. Anak Tuha	-	-	-	-	1	-
5. Anak Ratu Aji	5	1	-	-	28	23
6. Kalirejo	-	-	-	-	11	8
7. Sendang Agung	-	-	-	-	2	4
8. Bangun Rejo	-	1	-	-	2	1
9. Gunung Sugih	-	-	-	-	29	34
10. Bekri	1	-	-	-	3	9
11. Bumi Ratu Nuban	-	-	-	-	7	6
12. Trimurjo	-	-	-	-	13	12
13. Punggur	-	-	-	-	13	13
14. Kota Gajah	-	-	-	-	1	1
15. Seputih Raman	-	-	-	-	7	3
16. Terbanggi Besar	-	-	-	-	8	6
17. Seputih Agung	-	-	-	-	9	10
18. Way Pengubuan	-	-	-	-	1	8
19. Terusan Nunyai	1	-	-	-	-	1
20. Seputih Mataram	-	-	-	-	5	2
21. Bandar Mataram	-	-	-	-	18	18
22. Seputih Banyak	-	-	-	-	20	17
23. Way Seputih	-	-	-	-	-	-
24. Rumbia	-	-	-	-	25	21
25. Bumi Nabung	-	-	-	-	47	42
26. Putra Rumbia	-	-	-	-	2	13
27. Seputih Surabaya	-	-	-	-	44	23
28. Bandar Surabaya	-	-	-	-	12	14
Lampung Tengah	7	2	-	-	341	318

Lanjutan Tabel/Continued Table 5.1.1

Kecamatan Subdistrict	Kubis/Cabbage		Labu Siam/Chayote		Lobak/ Radish	
	2020	2021	2020	2021	2020	2021
(1)	(32)	(33)	(34)	(35)	(36)	(37)
1. Padang Ratu	-	-	-	-	-	-
2. Selagai Lingga	-	-	-	-	-	-
3. Pubian	-	-	-	-	-	-
4. Anak Tuha	-	-	-	-	-	-
5. Anak Ratu Aji	-	-	-	-	-	-
6. Kalirejo	-	-	-	-	-	-
7. Sendang Agung	-	-	-	-	-	-
8. Bangun Rejo	-	-	-	-	-	-
9. Gunung Sugih	-	-	-	-	-	-
10. Bekri	-	-	-	-	-	-
11. Bumi Ratu Nuban	-	-	-	-	-	-
12. Trimurjo	-	-	-	-	-	-
13. Punggur	-	-	-	-	-	-
14. Kota Gajah	-	-	-	-	-	-
15. Seputih Raman	-	-	-	-	-	-
16. Terbanggi Besar	-	-	3	-	-	-
17. Seputih Agung	-	-	-	2	-	-
18. Way Pengubuan	-	-	-	-	-	-
19. Terusan Nunyai	-	-	-	-	-	-
20. Seputih Mataram	-	-	-	-	-	-
21. Bandar Mataram	-	-	-	-	-	-
22. Seputih Banyak	-	-	-	-	-	-
23. Way Seputih	-	-	-	-	-	-
24. Rumbia	-	-	-	-	-	-
25. Bumi Nabung	-	-	-	-	-	-
26. Putra Rumbia	-	-	-	-	-	-
27. Seputih Surabaya	-	-	-	-	-	-
28. Bandar Surabaya	-	-	-	-	-	-
Lampung Tengah	-	-	3	2	-	-

Lanjutan Tabel/Continued Table 5.1.1

Kecamatan Subdistrict	Melon/ Melon		Paprika/ Bell Pepper		Petsai/Sawi/ Chinese Cabbage/Mustrad Green	
	2020	2021	2020	2021	2020	2021
(1)	(38)	(39)	(40)	(41)	(42)	(43)
1. Padang Ratu	-	-	-	-	-	-
2. Selagai Lingga	-	-	-	-	-	-
3. Pubian	-	-	-	-	-	-
4. Anak Tuha	-	-	-	-	-	-
5. Anak Ratu Aji	-	-	-	-	21	18
6. Kalirejo	-	-	-	-	-	1
7. Sendang Agung	-	-	-	-	-	18
8. Bangun Rejo	-	-	-	-	1	3
9. Gunung Sugih	-	-	-	-	-	-
10. Bekri	-	-	-	-	-	-
11. Bumi Ratu Nuban	-	-	-	-	-	-
12. Trimurjo	-	-	-	-	-	-
13. Punggur	-	9	-	-	-	-
14. Kota Gajah	-	-	-	-	-	-
15. Seputih Raman	-	-	-	-	-	-
16. Terbanggi Besar	-	-	-	-	14	18
17. Seputih Agung	-	-	-	-	1	-
18. Way Pengubuan	-	-	-	-	-	-
19. Terusan Nunyai	-	-	-	-	4	2
20. Seputih Mataram	1	-	-	-	-	-
21. Bandar Mataram	-	-	-	-	-	-
22. Seputih Banyak	-	-	-	-	-	-
23. Way Seputih	-	-	-	-	-	-
24. Rumbia	-	-	-	-	-	-
25. Bumi Nabung	-	-	-	-	-	-
26. Putra Rumbia	-	-	-	-	-	-
27. Seputih Surabaya	-	-	-	-	106	71
28. Bandar Surabaya	1	-	-	-	-	-
Lampung Tengah	2	9	-	-	147	131

Lanjutan Tabel/Continued Table 5.1.1

Kecamatan Subdistrict	Semangka/ Watermelon		Stroberi/ Strawberry		Terung/ Eggplant	
	2020	2021	2020	2021	2020	2021
(1)	(44)	(45)	(46)	(47)	(48)	(49)
1. Padang Ratu	31	51	-	-	4	7
2. Selagai Lingga	-	-	-	-	6	3
3. Pubian	61	66	-	-	29	24
4. Anak Tuha	15	10	-	-	4	2
5. Anak Ratu Aji	136	34	-	-	22	21
6. Kalirejo	-	-	-	-	32	32
7. Sendang Agung	6	19	-	-	3	6
8. Bangun Rejo	38	80	-	-	1	2
9. Gunung Sugih	-	1	-	-	30	33
10. Bekri	12	7	-	-	13	6
11. Bumi Ratu Nuban	16	1	-	-	8	5
12. Trimurjo	-	13	-	-	7	4
13. Punggur	-	6	-	-	13	13
14. Kota Gajah	-	-	-	-	2	2
15. Seputih Raman	7	9	-	-	9	11
16. Terbanggi Besar	5	12	-	-	11	3
17. Seputih Agung	59	90	-	-	17	20
18. Way Pengubuan	-	-	-	-	14	16
19. Terusan Nunyai	16	28	-	-	5	3
20. Seputih Mataram	11	23	-	-	4	3
21. Bandar Mataram	5	-	-	-	19	25
22. Seputih Banyak	-	-	-	-	20	16
23. Way Seputih	12	6	-	-	11	4
24. Rumbia	36	32	-	-	38	41
25. Bumi Nabung	25	50	-	-	45	46
26. Putra Rumbia	-	-	-	-	7	20
27. Seputih Surabaya	-	-	-	-	47	24
28. Bandar Surabaya	90	163	-	-	13	11
Lampung Tengah	581	701	-	-	434	403

Lanjutan Tabel/Continued Table 5.1.1

Kecamatan Subdistrict	Tomat/ Tomat		Wortel/ Carrot	
	2020	2021	2020	2021
(1)	(50)	(51)	(52)	(53)
1. Padang Ratu	-	-	-	-
2. Selagai Lingga	-	-	-	-
3. Pubian	-	-	-	-
4. Anak Tuha	2	-	-	-
5. Anak Ratu Aji	13	14	-	-
6. Kalirejo	11	2	-	-
7. Sendang Agung	-	-	-	-
8. Bangun Rejo	-	1	-	-
9. Gunung Sugih	25	33	-	-
10. Bekri	18	6	-	-
11. Bumi Ratu Nuban	-	2	-	-
12. Trimurjo	-	-	-	-
13. Punggur	13	13	-	-
14. Kota Gajah	-	-	-	-
15. Seputih Raman	2	4	-	-
16. Terbanggi Besar	3	-	-	-
17. Seputih Agung	2	14	-	-
18. Way Pengubuan	-	-	-	-
19. Terusan Nunyai	-	2	-	-
20. Seputih Mataram	1	-	-	-
21. Bandar Mataram	14	16	-	-
22. Seputih Banyak	5	2	-	-
23. Way Seputih	5	-	-	-
24. Rumbia	-	11	-	-
25. Bumi Nabung	26	28	-	-
26. Putra Rumbia	-	8	-	-
27. Seputih Surabaya	43	21	-	-
28. Bandar Surabaya	2	-	-	-
Lampung Tengah	185	177	-	-

Catatan/Note : -

Sumber/Source : BPS, Statistik Pertanian Hortikultura SPH/BPS-Statistics Indonesia, Agricultural Statistic for Horticulture SPH

Tabel 5.1.2 **Produksi Tanaman Sayuran Menurut Kecamatan dan Jenis Tanaman , 2020 dan 2021**
Table 5.1.2 **Production of Vegetables by Sub District and Kind of Plant , 2020 and 2021**

Kecamatan Subdistrict	Bawang Daun/Scallion (kw/qui)		Bawang Merah/ Shallots (kw/qui)		Bawang Putih/ Garlic (kw/qui)	
	2020	2021	2020	2021	2020	2021
(1)	(2)	(3)	(4)	(5)	(6)	(7)
1. Padang Ratu	-	-	-	-	-	-
2. Selagai Lingga	-	-	-	-	-	-
3. Pubian	-	-	448	9	-	-
4. Anak Tuha	-	-	12	-	-	-
5. Anak Ratu Aji	742	370	-	-	-	-
6. Kalirejo	-	-	-	-	-	-
7. Sendang Agung	-	-	-	-	-	-
8. Bangun Rejo	36	63	-	-	-	-
9. Gunung Sugih	-	-	-	-	-	-
10. Bekri	-	-	-	-	-	-
11. Bumi Ratu Nuban	-	-	-	-	-	-
12. Trimurjo	-	-	-	-	-	-
13. Punggur	-	-	-	-	-	-
14. Kota Gajah	-	14	-	91	-	-
15. Seputih Raman	-	-	-	53	-	-
16. Terbanggi Besar	-	68	-	-	-	-
17. Seputih Agung	-	-	-	-	-	-
18. Way Pengubuan	-	-	-	-	-	-
19. Terusan Nunyai	10	67	-	-	-	-
20. Seputih Mataram	-	-	-	-	-	-
21. Bandar Mataram	-	-	-	-	-	-
22. Seputih Banyak	-	-	-	-	-	-
23. Way Seputih	-	-	-	-	-	-
24. Rumbia	-	-	-	-	-	-
25. Bumi Nabung	-	-	-	-	-	-
26. Putra Rumbia	-	-	-	-	-	-
27. Seputih Surabaya	-	-	-	-	-	-
28. Bandar Surabaya	-	-	-	-	-	-
Lampung Tengah	788	582	460	153	-	-

Lanjutan Tabel/Continued Table 5.1.2

Kecamatan Subdistrict	Bayam/Spinach (kw/qui)		Blewah/Blewah (kw/qui)		Buncis/ String Bean (kw/qui)	
	2020	2021	2020	2021	2020	2021
(1)	(8)	(9)	(10)	(11)	(12)	(13)
1. Padang Ratu	269	308	-	-	-	-
2. Selagai Lingga	36	65	-	-	-	-
3. Pubian	462	429	-	-	-	81
4. Anak Tuha	-	-	-	-	-	-
5. Anak Ratu Aji	449	276	-	-	70	50
6. Kalirejo	41	20	-	-	58	17
7. Sendang Agung	72	499	-	-	-	-
8. Bangun Rejo	-	-	-	-	-	-
9. Gunung Sugih	1 203	1 175	-	-	-	-
10. Bekri	-	-	-	-	-	-
11. Bumi Ratu Nuban	-	-	-	-	-	-
12. Trimurjo	-	-	-	-	-	-
13. Punggur	214	179	-	-	-	-
14. Kota Gajah	146	131	-	-	-	-
15. Seputih Raman	-	-	-	-	-	-
16. Terbanggi Besar	377	646	-	-	-	-
17. Seputih Agung	892	2 149	-	-	-	-
18. Way Pengubuan	-	-	-	-	-	-
19. Terusan Nunyai	17	-	-	-	-	-
20. Seputih Mataram	310	267	-	-	-	-
21. Bandar Mataram	648	252	-	-	-	-
22. Seputih Banyak	162	260	-	-	-	-
23. Way Seputih	-	-	-	-	-	-
24. Rumbia	833	1 141	-	-	6	279
25. Bumi Nabung	306	400	-	-	-	-
26. Putra Rumbia	106	-	-	-	-	51
27. Seputih Surabaya	1 736	447	-	-	-	-
28. Bandar Surabaya	401	954	-	-	-	-
Lampung Tengah	8 680	9 598	-	-	134	478

Lanjutan Tabel/Continued Table 5.1.2

Kecamatan Subdistrict	Cabai Besar/Chili (kw/qui)		Cabai Rawit/Chili/Cayenne Pepper (kw/qui)		Jamur/ Mushrooms (kg/kg)	
	2020	2021	2020	2021	2020	2021
(1)	(14)	(15)	(16)	(17)	(18)	(19)
1. Padang Ratu	4 565	3 170	-	86	-	-
2. Selagai Lingga	375	401	120	184	-	-
3. Pubian	585	436	236	412	37 514	906
4. Anak Tuha	291	263	29	-	-	-
5. Anak Ratu Aji	582	410	303	87	-	3
6. Kalirejo	12 807	22 040	650	566	-	-
7. Sendang Agung	20	-	-	-	34 022	3 512
8. Bangun Rejo	557	159	-	106	5 601	272
9. Gunung Sugih	-	516	-	-	-	-
10. Bekri	10 597	4 512	356	317	-	-
11. Bumi Ratu Nuban	152	75	-	-	-	-
12. Trimurjo	258	285	-	-	-	-
13. Punggur	445	394	175	162	-	-
14. Kota Gajah	120	450	21	86	-	-
15. Seputih Raman	654	783	126	95	-	-
16. Terbangi Besar	527	296	-	-	37 830	323
17. Seputih Agung	926	696	775	505	-	-
18. Way Pengubuan	405	613	-	75	-	-
19. Terusan Nunyai	165	110	18	53	250	189
20. Seputih Mataram	35	205	114	89	-	-
21. Bandar Mataram	402	468	166	260	-	-
22. Seputih Banyak	1 366	1 583	288	193	-	-
23. Way Seputih	95	268	167	36	-	-
24. Rumbia	2 294	5 765	668	720	-	11
25. Bumi Nabung	659	1 091	157	565	-	-
26. Putra Rumbia	96	532	29	439	-	-
27. Seputih Surabaya	1 329	1 272	767	565	-	-
28. Bandar Surabaya	335	654	289	642	-	-
Lampung Tengah	40 642	47 445	5 454	6 242	115 217	5 216

Lanjutan Tabel/Continued Table 5.1.2

Kecamatan Subdistrict	Kacang Merah/red beans (kw/qui)		Kacang Panjang/yardlong bean (kw/qui)		Kangkung/Water Spinach (kw/qui)	
	2020	2021	2020	2021	2020	2021
(1)	(20)	(21)	(22)	(23)	(24)	(25)
1. Padang Ratu	-	-	218	289	323	336
2. Selagai Lingga	-	-	61	48	68	40
3. Pubian	-	-	614	739	472	356
4. Anak Tuha	-	-	7	-	35	-
5. Anak Ratu Aji	-	-	824	579	487	426
6. Kalirejo	-	-	1 282	719	165	274
7. Sendang Agung	-	-	76	243	-	444
8. Bangun Rejo	-	-	38	45	21	59
9. Gunung Sugih	-	-	727	1 471	1 185	1 123
10. Bekri	-	-	58	-	-	-
11. Bumi Ratu Nuban	-	-	178	265	-	-
12. Trimurjo	-	-	196	194	230	93
13. Punggur	-	-	228	306	399	298
14. Kota Gajah	-	-	-	69	159	116
15. Seputih Raman	-	-	241	332	255	155
16. Terbanggi Besar	-	-	426	453	443	658
17. Seputih Agung	-	-	200	782	912	1 153
18. Way Pengubuan	-	-	245	246	153	47
19. Terusan Nunyai	-	-	153	148	143	27
20. Seputih Mataram	-	-	287	143	350	256
21. Bandar Mataram	-	-	232	498	526	163
22. Seputih Banyak	-	-	306	492	156	260
23. Way Seputih	-	-	285	165	-	-
24. Rumbia	-	-	737	1 046	970	453
25. Bumi Nabung	-	-	1 168	2 640	312	545
26. Putra Rumbia	-	-	112	813	106	-
27. Seputih Surabaya	-	-	1 001	1 124	1 907	682
28. Bandar Surabaya	-	-	291	1 240	728	1 960
Lampung Tengah	-	-	10 191	15 089	10 505	9 924

Lanjutan Tabel/Continued Table 5.1.2

Kecamatan Subdistrict	Kembang Kol/ Cauliflower (kw/qui)		Kentang/ Potato (kw/qui)		Ketimun/ Cucumber (kw/qui)	
	2020	2021	2020	2021	2020	2021
(1)	(26)	(27)	(28)	(29)	(30)	(31)
1. Padang Ratu	-	-	-	-	-	44
2. Selagai Lingga	-	-	-	-	-	-
3. Pubian	-	-	-	-	798	801
4. Anak Tuha	-	-	-	-	19	-
5. Anak Ratu Aji	320	20	-	-	2 047	1 227
6. Kalirejo	-	-	-	-	444	532
7. Sendang Agung	-	-	-	-	18	75
8. Bangun Rejo	-	97	-	-	60	210
9. Gunung Sugih	-	-	-	-	1 318	1 555
10. Bekri	8	-	-	-	110	204
11. Bumi Ratu Nuban	-	-	-	-	124	195
12. Trimurjo	-	-	-	-	524	597
13. Punggur	-	-	-	-	456	345
14. Kota Gajah	-	-	-	-	17	61
15. Seputih Raman	-	-	-	-	330	51
16. Terbanggi Besar	-	-	-	-	285	406
17. Seputih Agung	-	-	-	-	400	398
18. Way Pengubuan	-	-	-	-	19	149
19. Terusan Nunyai	2	-	-	-	-	16
20. Seputih Mataram	-	-	-	-	242	106
21. Bandar Mataram	-	-	-	-	390	375
22. Seputih Banyak	-	-	-	-	1 652	1 030
23. Way Seputih	-	-	-	-	-	-
24. Rumbia	-	-	-	-	766	432
25. Bumi Nabung	-	-	-	-	1 988	3 920
26. Putra Rumbia	-	-	-	-	222	1 100
27. Seputih Surabaya	-	-	-	-	1 723	774
28. Bandar Surabaya	-	-	-	-	704	2 199
Lampung Tengah	330	117	-	-	14 656	16 803

Lanjutan Tabel/Continued Table 5.1.2

Kecamatan Subdistrict	Kubis/Cabbage (kw/qui)		Labu Siam/Chayote (kw/qui)		Lobak/Radish (kw/qui)	
	2020	2021	2020	2021	2020	2021
(1)	(32)	(33)	(34)	(35)	(36)	(37)
1. Padang Ratu	-	-	-	-	-	-
2. Selagai Lingga	-	-	-	-	-	-
3. Pubian	-	-	-	-	-	-
4. Anak Tuha	-	-	-	-	-	-
5. Anak Ratu Aji	-	-	-	-	-	-
6. Kalirejo	-	-	-	-	-	-
7. Sendang Agung	-	-	-	-	-	-
8. Bangun Rejo	-	-	-	-	-	-
9. Gunung Sugih	-	-	-	-	-	-
10. Bekri	-	-	-	-	-	-
11. Bumi Ratu Nuban	-	-	-	-	-	-
12. Trimurjo	-	-	-	-	-	-
13. Punggur	-	-	-	-	-	-
14. Kota Gajah	-	-	-	-	-	-
15. Seputih Raman	-	-	-	-	-	-
16. Terbangi Besar	-	-	90	-	-	-
17. Seputih Agung	-	-	-	91	-	-
18. Way Pengubuan	-	-	-	-	-	-
19. Terusan Nunyai	-	-	-	-	-	-
20. Seputih Mataram	-	-	-	-	-	-
21. Bandar Mataram	-	-	-	-	-	-
22. Seputih Banyak	-	-	-	-	-	-
23. Way Seputih	-	-	-	-	-	-
24. Rumbia	-	-	-	-	-	-
25. Bumi Nabung	-	-	-	-	-	-
26. Putra Rumbia	-	-	-	-	-	-
27. Seputih Surabaya	-	-	-	-	-	-
28. Bandar Surabaya	-	-	-	-	-	-
Lampung Tengah	-	-	90	91	-	-

Lanjutan Tabel/Continued Table 5.1.2

Kecamatan Subdistrict	Melon/ Melon (kw/qui)		Paprika/ Bell Pepper (kw/qui)		Petsai/Sawi/ Chinese Cabbage/Mustrad Green (kw/qui)	
	2020	2021	2020	2021	2020	2021
(1)	(38)	(39)	(40)	(41)	(42)	(43)
1. Padang Ratu	-	-	-	-	-	-
2. Selagai Lingga	-	-	-	-	-	-
3. Pubian	-	-	-	-	-	-
4. Anak Tuha	-	-	-	-	-	-
5. Anak Ratu Aji	-	-	-	-	1 950	462
6. Kalirejo	-	-	-	-	-	10
7. Sendang Agung	-	-	-	-	-	140
8. Bangun Rejo	-	-	-	-	17	303
9. Gunung Sugih	-	-	-	-	-	-
10. Bekri	-	-	-	-	-	-
11. Bumi Ratu Nuban	-	-	-	-	-	-
12. Trimurjo	-	-	-	-	-	-
13. Punggur	-	250	-	-	-	-
14. Kota Gajah	-	-	-	-	-	-
15. Seputih Raman	-	-	-	-	-	-
16. Terbanggi Besar	-	-	-	-	196	380
17. Seputih Agung	-	-	-	-	41	-
18. Way Pengubuan	-	-	-	-	-	-
19. Terusan Nunyai	-	-	-	-	56	20
20. Seputih Mataram	11	-	-	-	-	-
21. Bandar Mataram	-	-	-	-	-	-
22. Seputih Banyak	-	-	-	-	-	-
23. Way Seputih	-	-	-	-	-	-
24. Rumbia	-	-	-	-	-	-
25. Bumi Nabung	-	-	-	-	-	-
26. Putra Rumbia	-	-	-	-	-	-
27. Seputih Surabaya	-	-	-	-	1 034	290
28. Bandar Surabaya	27	-	-	-	-	-
Lampung Tengah	38	250	-	-	3 294	1 604

Lanjutan Tabel/Continued Table 5.1.2

Kecamatan Subdistrict	Semangka/ Watermelon (kw/qui)		Stroberi/ Strawberry (kw/qui)		Terung/ Eggplant (kw/qui)	
	2020	2021	2020	2021	2020	2021
(1)	(44)	(45)	(46)	(47)	(48)	(49)
1. Padang Ratu	4 989	7 763	-	-	205	314
2. Selagai Lingga	-	-	-	-	225	216
3. Pubian	17 092	10 932	-	-	1 122	1 130
4. Anak Tuha	2 500	2 020	-	-	94	34
5. Anak Ratu Aji	27 690	4 790	-	-	1 227	629
6. Kalirejo	-	-	-	-	2 152	1 396
7. Sendang Agung	1 710	3 325	-	-	81	194
8. Bangun Rejo	7 574	16 482	-	-	45	338
9. Gunung Sugih	-	178	-	-	1 872	3 187
10. Bekri	2 717	1 245	-	-	411	323
11. Bumi Ratu Nuban	3 200	186	-	-	275	258
12. Trimurjo	-	2 600	-	-	258	180
13. Punggur	-	1 046	-	-	411	378
14. Kota Gajah	-	-	-	-	49	138
15. Seputih Raman	2 605	1 608	-	-	362	491
16. Terbanggi Besar	1 000	2 080	-	-	611	456
17. Seputih Agung	9 507	11 590	-	-	656	980
18. Way Pengubuan	-	-	-	-	547	662
19. Terusan Nunyai	2 673	4 304	-	-	89	51
20. Seputih Mataram	1 660	1 900	-	-	343	183
21. Bandar Mataram	1 000	-	-	-	435	766
22. Seputih Banyak	-	-	-	-	1 254	1 059
23. Way Seputih	3 913	984	-	-	310	166
24. Rumbia	10 889	5 691	-	-	1 142	1 332
25. Bumi Nabung	5 950	7 350	-	-	1 897	2 720
26. Putra Rumbia	-	-	-	-	414	1 072
27. Seputih Surabaya	-	-	-	-	1 873	1 264
28. Bandar Surabaya	17 570	19 330	-	-	814	1 907
Lampung Tengah	124 239	105 404	-	-	19 174	21 826

Lanjutan Tabel/Continued Table 5.1.2

Kecamatan Subdistrict	Tomat/ Tomat (kw/qui)		Wortel/ Carrot (kw/qui)	
	2020	2021	2020	2021
(1)	(50)	(51)	(52)	(53)
1. Padang Ratu	-	-	-	-
2. Selagai Lingga	-	-	-	-
3. Pubian	-	-	-	-
4. Anak Tuha	29	-	-	-
5. Anak Ratu Aji	817	486	-	-
6. Kalirejo	925	68	-	-
7. Sendang Agung	-	-	-	-
8. Bangun Rejo	-	61	-	-
9. Gunung Sugih	1 247	2 472	-	-
10. Bekri	528	266	-	-
11. Bumi Ratu Nuban	-	49	-	-
12. Trimurjo	-	-	-	-
13. Punggur	390	390	-	-
14. Kota Gajah	-	-	-	-
15. Seputih Raman	28	95	-	-
16. Terbanggi Besar	148	-	-	-
17. Seputih Agung	110	502	-	-
18. Way Pengubuan	-	-	-	-
19. Terusan Nunyai	-	36	-	-
20. Seputih Mataram	32	-	-	-
21. Bandar Mataram	306	475	-	-
22. Seputih Banyak	300	15	-	-
23. Way Seputih	136	-	-	-
24. Rumbia	-	238	-	-
25. Bumi Nabung	957	1 681	-	-
26. Putra Rumbia	-	641	-	-
27. Seputih Surabaya	1 515	1 242	-	-
28. Bandar Surabaya	37	-	-	-
Lampung Tengah	7 505	8 718	-	-

Catatan/Note : Angka Sementara (ASEM)/ Preliminary Figures

Sumber/Source :BPS, Statistik Pertanian Hortikultura SPH/BPS-Statistics Indonesia, Agricultural Statistic for Horticulture SPH

Tabel 5.1.3 Luas Panen Tanaman Sayuran dan Buah-Buahan Semusim Menurut Jenis Tanaman (ha), 2020 dan 2021
Table 5.1.3 Harvested Area of Seasonal Vegetables and Fruits by Kind of Plant (ha), 2020 and 2021

Jenis Tanaman Kind of Plants		2020	2021
(1)	(2)	(3)	(3)
1	Bawang Daun/ Scallion	25	23
2	Bawang Merah/ Shallots	9	12
3	Bawang Putih/ Garlic	-	-
4	Bayam/ Spinach	394	455
5	Blewah/ Blewah	-	-
6	Buncis/ string bean	6	23
7	Cabai Besar/ Chili/Big chili	775	753
8	Cabai Rawit/ Chili/Cayenne Pepper	220	217
9	Jamur/ Mushrooms	7 704	64 888
10	Kacang Merah/ Red Beans	-	-
11	Kacang Panjang/ Long Beans	421	408
12	Kangkung/ Water Spinach	447	473
13	Kembang Kol/ Cauliflower	7	2
14	Kentang/ Potato	-	-
15	Ketimun/ Cucumber	341	318
16	Kubis/ Cabbage	-	-
17	Labu Siam/ Chayote	3	2
18	Lobak/ Radish	-	-
19	Melon/ Melon	2	9
20	Paprika/ Bell Pepper	-	-
21	Petsai/Sawi/ Chinese Cabbage/mustard green	147	131
22	Semangka/ Watermelon	581	701
23	Stroberi/ Strawberry	-	-
24	Terung/ Eggplant	434	403
25	Tomat/ Tomato	185	177
26	Wortel/ Carrot	-	-

Catatan/Note : Angka Sementara (ASEM)/ Preliminary Figures

Sumber/Source :BPS, Statistik Pertanian Hortikultura SPH/BPS-Statistics Indonesia, Agricultural Statistic for Horticulture SPH

Tabel
Table 5.1.4

Produksi Tanaman Sayuran dan Buah-Buahan Semusim Menurut Jenis Tanaman , 2020 dan 2021
Produksi of Seasonal Vegetables and Fruits by Kind of Plant , 2020 and 2021

	Jenis Tanaman Kind of Plants	Satuan Unit	2020	2021
	(1)	(2)	(3)	(4)
1	Bawang Daun/ Scallion	kw/ qui	788	582
2	Bawang Merah/ Shallots	kw/ qui	460	153
3	Bawang Putih/ Garlic	kw/ qui	-	-
4	Bayam/ Spinach	kw/ qui	8 680	9 598
5	Blewah/ Blewah	kw/ qui	-	-
6	Buncis/ string bean	kw/ qui	134	478
7	Cabai Besar/ Chili/Big chili	kw/ qui	40 642	47 445
8	Cabai Rawit/ Chili/Cayenne Pepper	kw/ qui	5 454	6 242
9	Jamur/ Mushrooms	kg	115 217	5 216
10	Kacang Merah/ Red Beans	kw/ qui	-	-
11	Kacang Panjang/ Long Beans	kw/ qui	10 191	15 089
12	Kangkung/ Water Spinach	kw/ qui	10 505	9 924
13	Kembang Kol/ Cauliflower	kw/ qui	330	117
14	Kentang/ Potato	kw/ qui	-	-
15	Ketimun/ Cucumber	kw/ qui	14 656	16 803
16	Kubis/ Cabbage	kw/ qui	-	-
17	Labu Siam/ Chayote	kw/ qui	90	91
18	Lobak/ Radish	kw/ qui	-	-
19	Melon/ Melon	kw/ qui	38	250
20	Paprika/ Bell Pepper	kw/ qui	-	-
21	Petsai/Sawi/ Chinese Cabbage/mustard green	kw/ qui	3 294	1 604
22	Semangka/ Watermelon	kw/ qui	124 239	105 404
23	Stroberi/ Strawberry	kw/ qui	-	-
24	Terung/ Eggplant	kw/ qui	19 174	21 826
25	Tomat/ Tomato	kw/ qui	7 505	8 718
26	Wortel/ Carrot	kw/ qui	-	-

Catatan/Note : Angka Sementara (ASEM)/ Preliminary Figures

Sumber/Source :BPS, Statistik Pertanian Hortikultura SPH/BPS-Statistics Indonesia, Agricultural Statistic for Horticulture SPH

Tabel
Table 5.1.5

Luas Panen Tanaman Biofarmaka Menurut Kecamatan dan Jenis Tanaman (m²), 2020 dan 2021
Harvested Area of Medicinal Plants by Sub District and Kind of Plant (m²), 2020 and 2021

Kecamatan Subdistrict	Dlingo/Dringo/Calamus		Jahe/Ginger		Kapulaga/Java Cardamom	
	2020	2021	2020	2021	2020	2021
(1)	(2)	(3)	(4)	(5)	(6)	(7)
1. Padang Ratu	-	-	168	52	-	-
2. Selagai Lingga	-	-	1 700	1 500	-	-
3. Pubian	-	-	21 000	25 000	-	-
4. Anak Tuha	-	-	30 000	20 000	-	-
5. Anak Ratu Aji	-	200	180	2 400	-	-
6. Kalirejo	-	-	10 000	150 000	-	-
7. Sendang Agung	-	-	-	-	-	-
8. Bangun Rejo	-	-	2 550	2 230	-	-
9. Gunung Sugih	-	-	9 725	5 719	-	-
10. Bekri	-	-	4	10	-	-
11. Bumi Ratu Nuban	-	2	20	143	-	-
12. Trimurjo	-	-	555	1 140	-	-
13. Punggur	-	-	-	-	-	-
14. Kota Gajah	-	-	-	-	-	-
15. Seputih Raman	-	-	-	-	-	-
16. Terbanggi Besar	-	-	2 000	3 500	-	-
17. Seputih Agung	-	-	10 000	2 500	-	-
18. Way Pengubuan	-	-	3 980	1 900	-	-
19. Terusan Nunyai	-	-	-	40	-	-
20. Seputih Mataram	-	-	500	-	-	-
21. Bandar Mataram	-	-	185	305	-	-
22. Seputih Banyak	-	-	3 650	3 250	-	-
23. Way Seputih	-	-	-	-	-	-
24. Rumbia	-	-	-	-	-	-
25. Bumi Nabung	-	-	-	-	-	-
26. Putra Rumbia	-	-	-	-	-	-
27. Seputih Surabaya	-	-	-	-	-	-
28. Bandar Surabaya	-	3 460	5 990	-	-	-
Lampung Tengah	202	99 677	225 679	-	-	-

Lanjutan Tabel/Continued Table 5.1.5

Kecamatan Subdistrict	Keji Beling/ <i>Verbenaceae</i>		Kencur/ <i>East Indian Galangal</i>		Kunyit/ <i>Turmeric</i>	
	2020	2021	2020	2021	2020	2021
(1)	(8)	(9)	(10)	(11)	(12)	(13)
1. Padang Ratu	-	...	49	...	4	...
2. Selagai Lingga	-	...	5 000	...	300	...
3. Pubian	-	...	30 000	...	20 000	...
4. Anak Tuha	-	...	100 000	...	-	...
5. Anak Ratu Aji	200	...	12 280	...	2 300	...
6. Kalirejo	-	...	-	...	-	...
7. Sendang Agung	-	...	-	...	-	...
8. Bangun Rejo	-	...	2 310	...	1 604	...
9. Gunung Sugih	-	...	1 052	...	1 179	...
10. Bekri	-	...	6	...	4	...
11. Bumi Ratu Nuban	6	...	215	...	412	...
12. Trimurjo	-	...	1 000	...	2 059	...
13. Punggur	-	...	-	...	-	...
14. Kota Gajah	-	...	-	...	-	...
15. Seputih Raman	-	...	-	...	-	...
16. Terbanggi Besar	-	...	7 500	...	750	...
17. Seputih Agung	-	...	2 450 000	...	8 000	...
18. Way Pengubuan	-	...	1 350	...	450	...
19. Terusan Nunyai	20	...	48	...	30	...
20. Seputih Mataram	400	...	-	...	200	...
21. Bandar Mataram	-	...	332	...	885	...
22. Seputih Banyak	-	...	3 900	...	3 250	...
23. Way Seputih	-	...	-	...	-	...
24. Rumbia	-	...	-	...	-	...
25. Bumi Nabung	-	...	-	...	-	...
26. Putra Rumbia	-	...	-	...	-	...
27. Seputih Surabaya	-	...	-	...	-	...
28. Bandar Surabaya	-	...	3 520	...	1 753	...
Lampung Tengah	626		2 618 562		43 180	

Lanjutan Tabel/Continued Table 5.1.5

Kecamatan Subdistrict	Laos/Lengkuas/Galanga		Lempuyang/Zingiber Aromaticum		Lidah Buaya/Aloevera	
	2020	2021	2020	2021	2020	2021
(1)	(14)	(15)	(16)	(17)	(18)	(19)
1. Padang Ratu	9	...	2	...	-	...
2. Selagai Lingga	300	...	-	...	-	...
3. Pubian	3 100	...	-	...	-	...
4. Anak Tuha	-	...	-	...	-	...
5. Anak Ratu Aji	805	...	300	...	400	...
6. Kalirejo	-	...	-	...	-	...
7. Sendang Agung	-	...	-	...	-	...
8. Bangun Rejo	1 870	...	-	...	-	...
9. Gunung Sugih	-	...	-	...	-	...
10. Bekri	1	...	-	...	-	...
11. Bumi Ratu Nuban	42	...	10	...	7	...
12. Trimurjo	2 175	...	-	...	-	...
13. Punggur	-	...	-	...	-	...
14. Kota Gajah	-	...	-	...	-	...
15. Seputih Raman	-	...	-	...	-	...
16. Terbanggi Besar	1 750	...	-	...	-	...
17. Seputih Agung	1 500	...	-	...	400	...
18. Way Pengubuan	2 300	...	-	...	-	...
19. Terusan Nunyai	17	...	-	...	10	...
20. Seputih Mataram	200	...	50	...	-	...
21. Bandar Mataram	390	...	12	...	-	...
22. Seputih Banyak	2 500	...	-	...	-	...
23. Way Seputih	-	...	-	...	-	...
24. Rumbia	-	...	-	...	-	...
25. Bumi Nabung	-	...	-	...	-	...
26. Putra Rumbia	-	...	-	...	-	...
27. Seputih Surabaya	-	...	-	...	-	...
28. Bandar Surabaya	1 584	...	-	...	-	...
Lampung Tengah	18 543		374		817	

Lanjutan Tabel/Continued Table 5.1.5

Kecamatan Subdistrict	Mahkota Dewa/ <i>Phaleria Macrocarpa</i> (Pohon/Tree)		Mengkudu/ <i>Pace/Indian Mulberry</i> (Pohon/Tree)		Sambiloto/ <i>King of Bitter</i>	
	2020	2021	2020	2021	2020	2021
(1)	(20)	(21)	(22)	(23)	(24)	(25)
1. Padang Ratu	-	...	-	...	-	...
2. Selagai Lingga	-	...	-	...	-	...
3. Pubian	-	...	-	...	-	...
4. Anak Tuha	-	...	-	...	-	...
5. Anak Ratu Aji	-	...	400	...	500	...
6. Kalirejo	-	...	-	...	-	...
7. Sendang Agung	-	...	-	...	-	...
8. Bangun Rejo	-	...	-	...	-	...
9. Gunung Sugih	-	...	-	...	-	...
10. Bekri	-	...	-	...	-	...
11. Bumi Ratu Nuban	184	...	15	...	6	...
12. Trimurjo	-	...	-	...	-	...
13. Punggur	-	...	-	...	-	...
14. Kota Gajah	-	...	-	...	-	...
15. Seputih Raman	-	...	-	...	-	...
16. Terbanggi Besar	-	...	-	...	-	...
17. Seputih Agung	-	...	200	...	-	...
18. Way Pengubuan	-	...	-	...	-	...
19. Terusan Nunyai	-	...	30	...	-	...
20. Seputih Mataram	-	...	10	...	-	...
21. Bandar Mataram	-	...	-	...	-	...
22. Seputih Banyak	-	...	-	...	-	...
23. Way Seputih	-	...	-	...	-	...
24. Rumbia	-	...	-	...	-	...
25. Bumi Nabung	-	...	-	...	-	...
26. Putra Rumbia	-	...	-	...	-	...
27. Seputih Surabaya	-	...	-	...	-	...
28. Bandar Surabaya	1624	...	-	...	-	...
Lampung Tengah	1808		655		506	

Lanjutan Tabel/Continued Table 5.1.5

Kecamatan Subdistrict	Temuireng/Black Turmeric		Temukunci/Chinese Keys		Temulawak/Java Turmeric	
	2020	2021	2020	2021	2020	2021
(1)	(26)	(27)	(28)	(29)	(30)	(31)
1. Padang Ratu	-	...	-	...	-	...
2. Selagai Lingga	-	...	-	...	-	...
3. Pubian	-	...	-	...	-	...
4. Anak Tuha	-	...	-	...	-	...
5. Anak Ratu Aji	400	...	1 000	...	1 750	...
6. Kalirejo	-	...	-	...	-	...
7. Sendang Agung	-	...	-	...	-	...
8. Bangun Rejo	-	...	-	...	-	...
9. Gunung Sugih	-	...	-	...	-	...
10. Bekri	2	...	2	...	2	...
11. Bumi Ratu Nuban	1	...	3	...	18	...
12. Trimurjo	-	...	-	...	-	...
13. Punggur	-	...	-	...	-	...
14. Kota Gajah	-	...	-	...	-	...
15. Seputih Raman	-	...	-	...	-	...
16. Terbanggi Besar	-	...	-	...	1 600	...
17. Seputih Agung	-	...	-	...	1 200	...
18. Way Pengubuan	-	...	-	...	-	...
19. Terusan Nunyai	-	...	-	...	-	...
20. Seputih Mataram	-	...	-	...	200	...
21. Bandar Mataram	130	...	-	...	75	...
22. Seputih Banyak	-	...	-	...	-	...
23. Way Seputih	-	...	-	...	-	...
24. Rumbia	-	...	-	...	-	...
25. Bumi Nabung	-	...	-	...	-	...
26. Putra Rumbia	-	...	-	...	-	...
27. Seputih Surabaya	-	...	-	...	-	...
28. Bandar Surabaya	1 106	...	-	...	1 451	...
Lampung Tengah	1 639		1 005		6 296	

Catatan/Note : Angka Sementara (ASEM)/ Preliminary Figures

Sumber/Source :BPS, Statistik Pertanian Hortikultura SPH/BPS-Statistics Indonesia, Agricultural Statistic for Horticulture SPH

Tabel
Table 5.1.6

Produksi Tanaman Biofarmaka Menurut Kecamatan dan Jenis Tanaman (kg), 2020 dan 2021
Production of Medicinal Plants by Sub District and Kind of Plant (kg), 2020 and 2021

Kecamatan Subdistrict (1)	Jahe/Ginger		Laos/Lengkuas/Galanga	
	2020 (2)	2021 (3)	2020 (4)	2021 (5)
1. Padang Ratu	118	...	22	...
2. Selagai Lingga	2,745	...	542	...
3. Pubian	32,900	...	-	...
4. Anak Tuha	21,000	...	-	...
5. Anak Ratu Aji	3,850	...	1,205	...
6. Kalirejo	375,000	...	-	...
7. Sendang Agung	-	...	-	...
8. Bangun Rejo	2,412	...	1,686	...
9. Gunung Sugih	7,755	...	-	...
10. Bekri	20	...	2	...
11. Bumi Ratu Nuban	48	...	75	...
12. Trimurjo	840	...	2,353	...
13. Punggur	-	...	-	...
14. Kota Gajah	-	...	-	...
15. Seputih Raman	-	...	-	...
16. Terbanggi Besar	5,873	...	3,181	...
17. Seputih Agung	2,845	...	1,873	...
18. Way Pengubuan	1,457	...	4,052	...
19. Terusan Nunyai	65	...	28	...
20. Seputih Mataram	-	...	-	...
21. Bandar Mataram	400	...	698	...
22. Seputih Banyak	4,048	...	1,342	...
23. Way Seputih	-	...	-	...
24. Rumbia	-	...	-	...
25. Bumi Nabung	-	...	-	...
26. Putra Rumbia	-	...	-	...
27. Seputih Surabaya	-	...	-	...
28. Bandar Surabaya	8714	...	2141	...
Lampung Tengah	470090		19200	

Lanjutan Tabel/Continued Table 5.1.6

Kecamatan Subdistrict	Kencur/East Indian Galangal		Kunyit/Turmeric	
	2020	2021	2020	2021
(1)	(6)	(7)	(8)	(9)
1. Padang Ratu	105	...	6	...
2. Selagai Lingga	9,730	...	432	...
3. Pubian	54,150	...	-	...
4. Anak Tuha	56,000	...	-	...
5. Anak Ratu Aji	17,860	...	1,900	...
6. Kalirejo	-	...	-	...
7. Sendang Agung	-	...	-	...
8. Bangun Rejo	1,926	...	1,726	...
9. Gunung Sugih	1,426	...	1,408	...
10. Bekri	14	...	5	...
11. Bumi Ratu Nuban	361	...	687	...
12. Trimurjo	922	...	1,525	...
13. Punggur	-	...	-	...
14. Kota Gajah	-	...	-	...
15. Seputih Raman	-	...	-	...
16. Terbanggi Besar	11,712	...	1,050	...
17. Seputih Agung	2,940,000	...	2,940,000	...
18. Way Pengubuan	1,062	...	657	...
19. Terusan Nunyai	55	...	48	...
20. Seputih Mataram	-	...	-	...
21. Bandar Mataram	524	...	1,290	...
22. Seputih Banyak	4,435	...	3,795	...
23. Way Seputih	-	...	-	...
24. Rumbia	-	...	-	...
25. Bumi Nabung	-	...	-	...
26. Putra Rumbia	-	...	-	...
27. Seputih Surabaya	-	...	-	...
28. Bandar Surabaya	4543	...	2361	...
Lampung Tengah	3104825		2956890	

Lanjutan Tabel/Continued Table 5.1.6

Kecamatan Subdistrict	Dlingo		Kapulogo	
	2020	2021	2020	2021
(1)	(10)	(11)	(12)	(13)
1. Padang Ratu	-	...	-	...
2. Selagai Lingga	-	...	-	...
3. Pubian	-	...	-	...
4. Anak Tuha	-	...	-	...
5. Anak Ratu Aji	40	...	-	...
6. Kalirejo	-	...	-	...
7. Sendang Agung	-	...	-	...
8. Bangun Rejo	-	...	-	...
9. Gunung Sugih	-	...	-	...
10. Bekri	-	...	-	...
11. Bumi Ratu Nuban	2	...	-	...
12. Trimurjo	-	...	-	...
13. Punggur	-	...	-	...
14. Kota Gajah	-	...	-	...
15. Seputih Raman	-	...	-	...
16. Terbanggi Besar	-	...	-	...
17. Seputih Agung	-	...	-	...
18. Way Pengubuan	-	...	-	...
19. Terusan Nunyai	-	...	-	...
20. Seputih Mataram	-	...	-	...
21. Bandar Mataram	-	...	-	...
22. Seputih Banyak	-	...	-	...
23. Way Seputih	-	...	-	...
24. Rumbia	-	...	-	...
25. Bumi Nabung	-	...	-	...
26. Putra Rumbia	-	...	-	...
27. Seputih Surabaya	-	...	-	...
28. Bandar Surabaya	-	...	-	...
Lampung Tengah	42			

Lanjutan Tabel/Continued Table 5.1.6

Kecamatan Subdistrict	Keji Beling		Lempuyang	
	2020	2021	2020	2021
(1)	(14)	(15)	(16)	(17)
1. Padang Ratu	-	...	3	...
2. Selagai Lingga	-	...	-	...
3. Pubian	-	...	-	...
4. Anak Tuha	-	...	-	...
5. Anak Ratu Aji	-	...	200	...
6. Kalirejo	-	...	-	...
7. Sendang Agung	-	...	-	...
8. Bangun Rejo	-	...	-	...
9. Gunung Sugih	-	...	-	...
10. Bekri	-	...	-	...
11. Bumi Ratu Nuban	-	...	17	...
12. Trimurjo	-	...	-	...
13. Punggur	-	...	-	...
14. Kota Gajah	-	...	-	...
15. Seputih Raman	-	...	-	...
16. Terbanggi Besar	-	...	-	...
17. Seputih Agung	-	...	-	...
18. Way Pengubuan	-	...	-	...
19. Terusan Nunyai	-	...	-	...
20. Seputih Mataram	136	...	54	...
21. Bandar Mataram	-	...	16	...
22. Seputih Banyak	-	...	1,200	...
23. Way Seputih	-	...	-	...
24. Rumbia	-	...	-	...
25. Bumi Nabung	-	...	-	...
26. Putra Rumbia	-	...	-	...
27. Seputih Surabaya	-	...	-	...
28. Bandar Surabaya	-	...	-	...
Lampung Tengah	136		1490	

Lanjutan Tabel/Continued Table 5.1.6

Kecamatan Subdistrict	Lidah Buaya		Mahkota Dewa	
	2020	2021	2020	2021
(1)	(18)	(19)	(20)	(21)
1. Padang Ratu	-	...	-	...
2. Selagai Lingga	-	...	-	...
3. Pubian	-	...	-	...
4. Anak Tuha	-	...	-	...
5. Anak Ratu Aji	120	...	-	...
6. Kalirejo	-	...	-	...
7. Sendang Agung	-	...	-	...
8. Bangun Rejo	-	...	-	...
9. Gunung Sugih	-	...	-	...
10. Bekri	-	...	-	...
11. Bumi Ratu Nuban	-	...	-	...
12. Trimurjo	-	...	-	...
13. Punggur	-	...	-	...
14. Kota Gajah	-	...	-	...
15. Seputih Raman	-	...	-	...
16. Terbanggi Besar	-	...	-	...
17. Seputih Agung	-	...	-	...
18. Way Pengubuan	-	...	-	...
19. Terusan Nunyai	-	...	-	...
20. Seputih Mataram	-	...	-	...
21. Bandar Mataram	-	...	-	...
22. Seputih Banyak	-	...	-	...
23. Way Seputih	-	...	-	...
24. Rumbia	-	...	-	...
25. Bumi Nabung	-	...	-	...
26. Putra Rumbia	-	...	-	...
27. Seputih Surabaya	-	...	-	...
28. Bandar Surabaya	-	...	18045	...
Lampung Tengah	120		18045	

Lanjutan Tabel/Continued Table 5.1.6

Kecamatan Subdistrict	Mengkudu		Sambiloto	
	2020	2021	2020	2021
(1)	(22)	(23)	(24)	(25)
1. Padang Ratu	-	...	-	...
2. Selagai Lingga	-	...	-	...
3. Pubian	-	...	-	...
4. Anak Tuha	-	...	-	...
5. Anak Ratu Aji	-	...	25	...
6. Kalirejo	-	...	-	...
7. Sendang Agung	-	...	-	...
8. Bangun Rejo	-	...	-	...
9. Gunung Sugih	-	...	-	...
10. Bekri	-	...	-	...
11. Bumi Ratu Nuban	16	...	-	...
12. Trimurjo	-	...	-	...
13. Punggur	-	...	-	...
14. Kota Gajah	-	...	-	...
15. Seputih Raman	-	...	-	...
16. Terbanggi Besar	-	...	-	...
17. Seputih Agung	-	...	-	...
18. Way Pengubuan	-	...	-	...
19. Terusan Nunyai	-	...	-	...
20. Seputih Mataram	10	...	-	...
21. Bandar Mataram	-	...	-	...
22. Seputih Banyak	-	...	-	...
23. Way Seputih	-	...	-	...
24. Rumbia	-	...	-	...
25. Bumi Nabung	-	...	-	...
26. Putra Rumbia	-	...	-	...
27. Seputih Surabaya	-	...	-	...
28. Bandar Surabaya	-	...	-	...
Lampung Tengah	26		25	

Lanjutan Tabel/Continued Table 5.1.6

Kecamatan Subdistrict	Temu Ireng		Temu Lawak	
	2020	2021	2020	2021
(1)	(26)	(27)	(28)	(29)
1. Padang Ratu	-	...	-	...
2. Selagai Lingga	-	...	-	...
3. Pubian	-	...	-	...
4. Anak Tuha	-	...	-	...
5. Anak Ratu Aji	300	...	785	...
6. Kalirejo	-	...	-	...
7. Sendang Agung	-	...	-	...
8. Bangun Rejo	-	...	-	...
9. Gunung Sugih	-	...	-	...
10. Bekri	4	...	4	...
11. Bumi Ratu Nuban	1	...	31	...
12. Trimurjo	-	...	-	...
13. Punggur	-	...	-	...
14. Kota Gajah	-	...	-	...
15. Seputih Raman	-	...	-	...
16. Terbanggi Besar	-	...	2,700	...
17. Seputih Agung	-	...	2,000	...
18. Way Pengubuan	-	...	-	...
19. Terusan Nunyai	-	...	-	...
20. Seputih Mataram	-	...	-	...
21. Bandar Mataram	90	...	100	...
22. Seputih Banyak	-	...	-	...
23. Way Seputih	-	...	-	...
24. Rumbia	-	...	-	...
25. Bumi Nabung	-	...	-	...
26. Putra Rumbia	-	...	-	...
27. Seputih Surabaya	-	...	-	...
28. Bandar Surabaya	1347	...	1759	...
Lampung Tengah	1742		7379	

Catatan/Note : Angka Sementara (ASEM)/ Preliminary Figures

Sumber/Source :BPS, Statistik Pertanian Hortikultura SPH/BPS-Statistics Indonesia, Agricultural Statistic for Horticulture SPH

Tabel
Table 5.1.7

Luas Panen Tanaman Biofarmaka Menurut Jenis Tanaman , 2020 dan 2021
Harvested Area of Medicinal Plants by Kind of Plant , 2020 and 2021

	Jenis Tanaman Kind of Plants	Satuan Unit	2020	2021
	(1)	(2)	(3)	(4)
1	Dlingo/Dringo/ <i>Calamus</i>	m2	202	-
2	Jahe/ cc	m2	225 679	131 673
3	Kapulaga/ <i>Java Cardamom</i>	m2	-	500
4	Keji Beling/ <i>Verbenaceae</i>	m2	626	-
5	Kencur/ <i>East Indian Galanga</i>	m2	2 618 562	3 050 758
6	Kunyit/ <i>Turmeric</i>	m2	43 180	12 793
7	Laos/Lengkuas/ <i>Galanga</i>	m2	18 543	19 284
8	Lempuyang/ <i>Zingiber Aromaticum</i>	m2	374	329
9	Lidah Buaya/ <i>Aloevera</i>	m2	817	4 475
10	Mahkota Dewa/ <i>Phaleria Macrocarpa</i>	pohon/ tree	1 808	1 780
11	Mengkudu/Pace/ <i>Indian Mulberry</i>	pohon/ tree	655	839
12	Sambiloto/ <i>King of Bitter</i>	m2	506	303
13	Temuireng/ <i>Black Turmeric</i>	m2	1 639	3 615
14	Temukunci/ <i>Chinese Keys</i>	m2	1 005	273
15	Temulawak/ <i>Java Turmeric</i>	m2	6 296	7 274

Catatan/Note : Angka Sementara (ASEM)/ Preliminary Figures

Sumber/Source :BPS, Statistik Pertanian Hortikultura SPH/BPS-Statistics Indonesia, Agricultural Statistic for Horticulture SPH

Tabel
Table 5.1.8

Produksi Tanaman Biofarmaka Menurut Jenis Tanaman (kg), 2020 dan 2021
Production of Medicinal Plants by Kind of Plant (kg), 2020 and 2021

Jenis Tanaman Kind of Plants		2020	2021
(1)	(2)	(3)	(3)
1	Dlingo/Dringo/ <i>Calamus</i>	100	...
2	Jahe/ cc	482.719	...
3	Kapulaga/ <i>Java Cardamom</i>	-	...
4	Keji Beling/ <i>Verbenaceae</i>	246	...
5	Kencur/ <i>East Indian Galanga</i>	3.114.331	...
6	Kunyit/ <i>Turmeric</i>	61.878	...
7	Laos/Lengkuas/ <i>Galanga</i>	38.912	...
8	Lempuyang/ <i>Zingiber Aromaticum</i>	472	...
9	Lidah Buaya/ <i>Aloevera</i>	659	...
10	Mahkota Dewa/ <i>Phaleria Macrocarpa</i>	21.696	...
11	Mengkudu/Pace/ <i>Indian Mulberry</i>	1.145	...
12	Sambiloto/ <i>King of Bitter</i>	184	...
13	Temuireng/ <i>Black Turmeric</i>	1.836	...
14	Temukunci/ <i>Chinese Keys</i>	467	...
15	Temulawak/ <i>Java Turmeric</i>	8.339	...

Catatan/Note : Angka Sementara (ASEM)/ Preliminary Figures

Sumber/Source : BPS, Statistik Pertanian Hortikultura SPH/BPS-Statistics Indonesia, Agricultural Statistic for Horticulture SPH

Tabel
Table 5.1.9

**Luas Panen Tanaman Hias Menurut Kecamatan dan Jenis Tanaman (m²),
2020 dan 2021**
**Harvested Area of Ornamental Plants by Subdistrict and Kind of Plant (m²),
2020 and 2021**

Kecamatan Subdistrict	Anggrek/ <i>Orchid</i>		Anthurium Bunga/ <i>Flamingo Lily Flower</i>		Anthurium Daun/ <i>Anthurium</i>	
	2020	2021	2020	2021	2020	2021
(1)	(2)	(3)	(4)	(5)	(6)	(7)
1. Padang Ratu	-	-	-	-	-	-
2. Selagai Lingga	-	-	-	-	-	-
3. Pubian	-	-	-	-	-	-
4. Anak Tuha	-	-	-	-	-	-
5. Anak Ratu Aji	-	-	-	-	-	-
6. Kalirejo	-	-	-	-	-	-
7. Sendang Agung	-	-	-	-	-	-
8. Bangun Rejo	-	-	-	-	-	-
9. Gunung Sugih	-	-	-	-	-	-
10. Bekri	-	-	-	-	-	-
11. Bumi Ratu Nuban	-	-	-	-	-	-
12. Trimurjo	-	-	-	-	-	-
13. Punggur	-	-	-	-	-	-
14. Kota Gajah	-	-	-	-	-	-
15. Seputih Raman	-	-	-	-	-	-
16. Terbanggi Besar	-	-	-	-	-	-
17. Seputih Agung	-	-	-	-	-	-
18. Way Pengubuan	-	-	-	-	-	-
19. Terusan Nunyai	-	-	-	-	-	-
20. Seputih Mataram	-	-	-	-	-	-
21. Bandar Mataram	-	-	-	-	-	-
22. Seputih Banyak	-	-	-	-	-	-
23. Way Seputih	-	-	-	-	-	-
24. Rumbia	-	-	-	-	-	-
25. Bumi Nabung	-	-	-	-	-	-
26. Putra Rumbia	-	-	-	-	-	-
27. Seputih Surabaya	-	-	-	-	-	-
28. Bandar Surabaya	-	-	-	-	-	-
Lampung Tengah	-	-	-	-	-	-

Lanjutan Tabel/Continued Table 5.1.9

Kecamatan Subdistrict	Anyelir/Carnation		Balanceng/Dieffenbacia		Dracaena/Dracaena	
	2020	2021	2020	2021	2020	2021
(1)	(8)	(9)	(10)	(11)	(12)	(13)
1. Padang Ratu	-	-	-	-	-	-
2. Selagai Lingga	-	-	-	-	-	-
3. Pubian	-	-	-	-	-	-
4. Anak Tuha	-	-	-	-	-	-
5. Anak Ratu Aji	-	-	-	-	-	-
6. Kalirejo	-	-	-	-	-	-
7. Sendang Agung	-	-	-	-	-	-
8. Bangun Rejo	-	-	-	-	-	-
9. Gunung Sugih	-	-	-	-	-	-
10. Bekri	-	-	-	-	-	-
11. Bumi Ratu Nuban	-	-	-	-	-	-
12. Trimurjo	-	-	-	-	-	-
13. Punggur	-	-	-	-	-	-
14. Kota Gajah	-	-	-	-	-	-
15. Seputih Raman	-	-	-	-	-	-
16. Terbanggi Besar	-	-	-	-	-	-
17. Seputih Agung	-	-	-	-	-	-
18. Way Pengubuan	-	-	-	-	-	-
19. Terusan Nunyai	-	-	-	-	-	-
20. Seputih Mataram	-	-	-	-	-	-
21. Bandar Mataram	-	-	-	-	-	-
22. Seputih Banyak	-	-	-	-	-	-
23. Way Seputih	-	-	-	-	-	-
24. Rumbia	-	-	-	-	-	-
25. Bumi Nabung	-	-	-	-	-	-
26. Putra Rumbia	-	-	-	-	-	-
27. Seputih Surabaya	-	-	-	-	-	-
28. Bandar Surabaya	-	-	-	-	-	-
Lampung Tengah	-	-	-	-	-	-

Lanjutan Tabel/Continued Table 5.1.9

Kecamatan Subdistrict	Euphorbia/Euphorbia		Gladiol/Gladiol		Hanjuang/Cardyline	
	2020	2021	2020	2021	2020	2021
(1)	(14)	(15)	(16)	(17)	(18)	(19)
1. Padang Ratu	-	-	-	-	-	-
2. Selagai Lingga	-	-	-	-	-	-
3. Pubian	-	-	-	-	-	-
4. Anak Tuha	-	-	-	-	-	-
5. Anak Ratu Aji	-	-	-	-	-	-
6. Kalirejo	-	-	-	-	-	-
7. Sendang Agung	-	-	-	-	-	-
8. Bangun Rejo	-	-	-	-	-	-
9. Gunung Sugih	-	-	-	-	-	-
10. Bekri	-	-	-	-	-	-
11. Bumi Ratu Nuban	-	-	-	-	-	-
12. Trimurjo	-	-	-	-	-	-
13. Punggur	-	-	-	-	-	-
14. Kota Gajah	-	-	-	-	-	-
15. Seputih Raman	-	-	-	-	-	-
16. Terbanggi Besar	-	-	-	-	-	-
17. Seputih Agung	-	-	-	-	-	-
18. Way Pengubuan	-	-	-	-	-	-
19. Terusan Nunyai	-	-	-	-	-	-
20. Seputih Mataram	137	-	-	-	-	-
21. Bandar Mataram	-	-	-	-	-	-
22. Seputih Banyak	-	-	-	-	-	-
23. Way Seputih	-	-	-	-	-	-
24. Rumbia	-	-	-	-	-	-
25. Bumi Nabung	-	-	-	-	-	-
26. Putra Rumbia	-	-	-	-	-	-
27. Seputih Surabaya	-	-	-	-	-	-
28. Bandar Surabaya	-	-	-	-	-	-
Lampung Tengah	137	-	-	-	-	-

Lanjutan Tabel/Continued Table 5.1.9

Kecamatan Subdistrict	Herbras/Gerbera		Kamboja Jepang/Adenium		Keladi Hias/Caladium	
	2020	2021	2020	2021	2020	2021
(1)	(20)	(21)	(22)	(23)	(24)	(25)
1. Padang Ratu	-	-	-	-	-	-
2. Selagai Lingga	-	-	-	-	-	-
3. Pubian	-	-	-	-	-	-
4. Anak Tuha	-	-	-	-	-	-
5. Anak Ratu Aji	-	-	-	-	-	-
6. Kalirejo	-	-	-	-	-	-
7. Sendang Agung	-	-	-	-	-	-
8. Bangun Rejo	-	-	-	-	-	-
9. Gunung Sugih	-	-	-	-	-	-
10. Bekri	-	-	-	-	-	-
11. Bumi Ratu Nuban	-	-	-	-	-	-
12. Trimurjo	-	-	-	-	-	-
13. Punggur	-	-	-	-	-	-
14. Kota Gajah	-	-	-	-	-	-
15. Seputih Raman	-	-	-	-	-	-
16. Terbanggi Besar	-	-	-	-	-	-
17. Seputih Agung	-	-	-	-	-	-
18. Way Pengubuan	-	-	-	-	-	-
19. Terusan Nunyai	-	-	-	-	-	-
20. Seputih Mataram	-	-	237	-	-	-
21. Bandar Mataram	-	-	-	-	-	-
22. Seputih Banyak	-	-	-	-	-	-
23. Way Seputih	-	-	-	-	-	-
24. Rumbia	-	-	-	-	-	-
25. Bumi Nabung	-	-	-	-	-	-
26. Putra Rumbia	-	-	-	-	-	-
27. Seputih Surabaya	-	-	-	-	-	-
28. Bandar Surabaya	-	-	-	-	-	-
Lampung Tengah	-	-	237	-	-	-

Lanjutan Tabel/Continued Table 5.1.9

Kecamatan Subdistrict	Krisan/Chrysantemum		Mawar/Rose		Melati/Jasmine	
	2020 (26)	2021 (27)	2020 (28)	2021 (29)	2020 (30)	2021 (31)
1. Padang Ratu	-	-	-	-	-	-
2. Selagai Lingga	-	-	-	-	-	-
3. Pubian	-	-	-	-	-	-
4. Anak Tuha	-	-	-	-	-	-
5. Anak Ratu Aji	-	-	-	-	-	-
6. Kalirejo	-	-	-	-	-	-
7. Sendang Agung	-	-	-	-	-	-
8. Bangun Rejo	-	-	-	-	-	-
9. Gunung Sugih	-	-	-	-	-	-
10. Bekri	-	-	-	-	-	-
11. Bumi Ratu Nuban	-	-	-	-	-	-
12. Trimurjo	-	-	-	-	-	-
13. Punggur	-	-	-	-	-	-
14. Kota Gajah	-	-	-	-	-	-
15. Seputih Raman	-	-	-	-	-	-
16. Terbanggi Besar	-	-	-	-	-	-
17. Seputih Agung	-	-	-	-	-	-
18. Way Pengubuan	-	-	-	-	-	-
19. Terusan Nunyai	-	-	-	-	-	-
20. Seputih Mataram	-	-	129	-	-	-
21. Bandar Mataram	-	-	-	-	-	-
22. Seputih Banyak	-	-	-	-	-	-
23. Way Seputih	-	-	-	-	-	-
24. Rumbia	-	-	-	-	-	-
25. Bumi Nabung	-	-	-	-	-	-
26. Putra Rumbia	-	-	-	-	-	-
27. Seputih Surabaya	-	-	-	-	-	-
28. Bandar Surabaya	-	-	-	-	-	-
Lampung Tengah	-	-	129	-	-	-

Lanjutan Tabel/Continued Table 5.1.9

Kecamatan Subdistrict	Monstera/Monstera		Pakis/Leather Leaf Fern		Palem/Palm	
	2020	2021	2020	2021	2020	2021
(1)	(32)	(33)	(34)	(35)	(36)	(37)
1. Padang Ratu	-	-	-	-	-	-
2. Selagai Lingga	-	-	-	-	-	-
3. Pubian	-	-	-	-	-	-
4. Anak Tuha	-	-	-	-	-	-
5. Anak Ratu Aji	-	-	-	-	-	-
6. Kalirejo	-	-	-	-	-	-
7. Sendang Agung	-	-	-	-	-	-
8. Bangun Rejo	-	-	-	-	-	-
9. Gunung Sugih	-	-	-	-	-	-
10. Bekri	-	-	-	-	-	-
11. Bumi Ratu Nuban	-	-	-	-	-	-
12. Trimurjo	-	-	-	-	-	-
13. Punggur	-	-	-	-	-	-
14. Kota Gajah	-	-	-	-	-	-
15. Seputih Raman	-	-	-	-	-	-
16. Terbanggi Besar	-	-	-	-	-	-
17. Seputih Agung	-	-	-	-	-	-
18. Way Pengubuan	-	-	-	-	-	-
19. Terusan Nunyai	-	-	-	-	-	-
20. Seputih Mataram	-	-	-	-	-	-
21. Bandar Mataram	-	-	-	-	-	-
22. Seputih Banyak	-	-	-	-	-	-
23. Way Seputih	-	-	-	-	-	-
24. Rumbia	-	-	-	-	-	-
25. Bumi Nabung	-	-	-	-	-	-
26. Putra Rumbia	-	-	-	-	-	-
27. Seputih Surabaya	-	-	-	-	-	-
28. Bandar Surabaya	-	-	-	-	-	-
Lampung Tengah	-	-	-	-	-	-

Lanjutan Tabel/Continued Table 5.1.9

Kecamatan Subdistrict	Pedang-Pedangan/ Sansevieria		Philodendron/Philodendron		Pisang-Pisangan/ <i>Heliconia</i>	
	2020	2021	2020	2021	2020	2021
(1)	(38)	(39)	(40)	(41)	(42)	(43)
1. Padang Ratu	-	-	-	-	-	-
2. Selagai Lingga	-	-	-	-	-	-
3. Pubian	-	-	-	-	-	-
4. Anak Tuha	-	-	-	-	-	-
5. Anak Ratu Aji	-	-	-	-	-	-
6. Kalirejo	-	-	-	-	-	-
7. Sendang Agung	-	-	-	-	-	-
8. Bangun Rejo	-	-	-	-	-	-
9. Gunung Sugih	-	-	-	-	-	-
10. Bekri	-	-	-	-	-	-
11. Bumi Ratu Nuban	-	-	-	-	-	-
12. Trimurjo	-	-	-	-	-	-
13. Punggur	-	-	-	-	-	-
14. Kota Gajah	-	-	-	-	-	-
15. Seputih Raman	-	-	-	-	-	-
16. Terbanggi Besar	-	-	-	-	-	-
17. Seputih Agung	-	-	-	-	-	-
18. Way Pengubuan	-	-	-	-	-	-
19. Terusan Nunyai	-	-	-	-	-	-
20. Seputih Mataram	-	-	-	-	-	-
21. Bandar Mataram	-	-	-	-	-	-
22. Seputih Banyak	-	-	-	-	-	-
23. Way Seputih	-	-	-	-	-	-
24. Rumbia	-	-	-	-	-	-
25. Bumi Nabung	-	-	-	-	-	-
26. Putra Rumbia	-	-	-	-	-	-
27. Seputih Surabaya	-	-	-	-	-	-
28. Bandar Surabaya	-	-	-	-	-	-
Lampung Tengah	-	-	-	-	-	-

Lanjutan Tabel/Continued Table 5.1.9

Kecamatan Subdistrict	Sedap Malam/Tuberose		Soka/Ixora		Sri rejeki/Aglaonema	
	2020	2021	2020	2021	2020	2021
(1)	(44)	(45)	(46)	(47)	(48)	(49)
1. Padang Ratu	-	-	-	-	-	-
2. Selagai Lingga	-	-	-	-	-	-
3. Pubian	-	-	-	-	-	-
4. Anak Tuha	-	-	-	-	-	-
5. Anak Ratu Aji	-	-	-	-	-	-
6. Kalirejo	-	-	-	-	-	-
7. Sendang Agung	-	-	-	-	-	-
8. Bangun Rejo	-	-	-	-	-	-
9. Gunung Sugih	-	-	-	-	-	-
10. Bekri	-	-	-	-	-	-
11. Bumi Ratu Nuban	-	9	-	-	-	32
12. Trimurjo	-	-	-	-	-	-
13. Punggur	-	-	-	-	-	600
14. Kota Gajah	-	-	-	-	-	-
15. Seputih Raman	-	-	-	-	-	-
16. Terbanggi Besar	-	-	-	-	-	-
17. Seputih Agung	-	-	-	-	-	-
18. Way Pengubuan	-	-	-	-	-	-
19. Terusan Nunyai	-	-	-	-	-	-
20. Seputih Mataram	-	-	-	-	-	-
21. Bandar Mataram	-	-	-	-	-	-
22. Seputih Banyak	-	-	-	-	-	-
23. Way Seputih	-	-	-	-	-	-
24. Rumbia	-	-	-	-	-	-
25. Bumi Nabung	-	-	-	-	-	-
26. Putra Rumbia	-	-	-	-	-	-
27. Seputih Surabaya	-	-	-	-	-	-
28. Bandar Surabaya	-	-	-	-	-	-
Lampung Tengah	-	9	-	-	-	632

Catatan/Note : Angka Sementara (ASEM)/ Preliminary Figures

Sumber/Source :BPS, Statistik Pertanian Hortikultura SPH/BPS-Statistics Indonesia, Agricultural Statistic for Horticulture SPH

Tabel
Table 5.1.10

**Produksi Tanaman Hias Menurut Kecamatan dan Jenis Tanaman
(tangkai), 2020 dan 2021**
*Production of Ornamental Plants by Subdistrict and Kind of Plant (stalks),
2020 and 2021*

Kecamatan Subdistrict	Euphorbia/Euphorbia		Kamboja Jepang/Adenium	
	2020	2021	2020	2021
(1)	(2)	(3)	(4)	(5)
1. Padang Ratu	-	-	-	...
2. Selagai Lingga	-	-	-	...
3. Pubian	-	-	-	...
4. Anak Tuha	-	-	-	...
5. Anak Ratu Aji	-	-	-	...
6. Kalirejo	-	-	-	...
7. Sendang Agung	-	-	-	...
8. Bangun Rejo	-	-	-	...
9. Gunung Sugih	-	-	-	...
10. Bekri	-	-	-	...
11. Bumi Ratu Nuban	-	-	-	...
12. Trimurjo	-	-	-	...
13. Punggur	-	-	-	...
14. Kota Gajah	-	-	-	...
15. Seputih Raman	-	-	-	...
16. Terbanggi Besar	-	-	-	...
17. Seputih Agung	-	-	-	...
18. Way Pengubuan	-	-	-	...
19. Terusan Nunyai	-	-	-	...
20. Seputih Mataram	137	-	237	...
21. Bandar Mataram	-	-	-	...
22. Seputih Banyak	-	-	-	...
23. Way Seputih	-	-	-	...
24. Rumbia	-	-	-	...
25. Bumi Nabung	-	-	-	...
26. Putra Rumbia	-	-	-	...
27. Seputih Surabaya	-	-	-	...
28. Bandar Surabaya	-	-	-	...
Lampung Tengah	137	-	237	

Lanjutan Tabel/Continued Table 5.1.10

Kecamatan Subdistrict	Mawar/Rose		Palem/Palm	
	2020	2021	2020	2021
(1)	(6)	(7)	(8)	(9)
1. Padang Ratu	-	-	-	-
2. Selagai Lingga	-	-	-	-
3. Pubian	-	-	-	-
4. Anak Tuha	-	-	-	-
5. Anak Ratu Aji	-	-	-	-
6. Kalirejo	-	-	-	-
7. Sendang Agung	-	-	-	-
8. Bangun Rejo	-	-	-	-
9. Gunung Sugih	-	-	-	-
10. Bekri	-	-	-	-
11. Bumi Ratu Nuban	-	-	-	-
12. Trimurjo	-	-	-	-
13. Punggur	-	-	-	-
14. Kota Gajah	-	-	-	-
15. Seputih Raman	-	-	-	-
16. Terbanggi Besar	-	-	-	-
17. Seputih Agung	-	-	-	-
18. Way Pengubuan	-	-	-	-
19. Terusan Nunyai	-	-	-	-
20. Seputih Mataram	145	-	237	-
21. Bandar Mataram	-	-	-	-
22. Seputih Banyak	-	-	-	-
23. Way Seputih	-	-	-	-
24. Rumbia	-	-	-	-
25. Bumi Nabung	-	-	-	-
26. Putra Rumbia	-	-	-	-
27. Seputih Surabaya	-	-	-	-
28. Bandar Surabaya	-	-	-	-
Lampung Tengah	145	-	237	-

Catatan/Note : -

Sumber / Source :BPS, Statistik Pertanian Hortikultura SPH/BPS-Statistics Indonesia, Agricultural Statistic for Horticulture SPH

Tabel
Table 5.1.11

Luas Panen Tanaman Hias Menurut Jenis Tanaman (m²), 2019-2021
Harvested Area of Ornamental Plants by Kind of Plant (m²), 2019-2021

Jenis Tanaman Kind of Plants		2019	2020	2021
(1)	(2)	(3)	(4)	(4)
1	Anggrek/ Orchid	-	-	-
2	Anthurium Bunga/ Flamingo Lily Flower	-	-	-
3	Anthurium Daun/ Anthurium	170	-	-
4	Anyelir/ Carnation	-	-	-
5	Balanceng/ Dieffenbacia	-	-	-
6	Dracaena/ Dracaena	-	-	-
7	Euphorbia/ Euphorbia	6	137	-
8	Gladiol/ Gladiol	-	-	-
9	Hanjuang/ Cordyline	-	-	-
10	Herbras/ Gerbera	-	-	-
11	Kamboja Jepang/ Adenium	45	237	-
12	Keladi Hias/ Caladium	40	-	-
13	Krisan/ Chrysantemum	-	-	-
14	Mawar/ Rose	210	129	-
15	Melati/ Jasmine	12	-	-
16	Monstera/ Monstera	-	-	-
17	Pakis/ Leather Leaf Fern	11	-	-
18	Palem/ Palm	71	-	-
19	Pedang-Pedangan/ Sansevieria	16	-	-
20	Philodendron/ Philodendron	-	-	-
21	Pisang-Pisangan/ Heliconia	-	-	-
22	Sedap Malam/ Tuberose	-	-	9
23	Soka/ Ixora	-	-	-
24	Sri Rejeki/ Aglaonema	-	-	632

Catatan/Note :-

Sumber / Source :BPS, Statistik Pertanian Hortikultura SPH/BPS-Statistics Indonesia, Agricultural Statistic for Horticulture SPH

Tabel 5.1.12 **Produksi Tanaman Hias Menurut Jenis Tanaman (tangkai), 2019-2021**
Table **Production of Ornamental Plants by Kind of Plant (stalks), 2019-2021**

Jenis Tanaman Kind of Plants		2019	2020	2021
(1)	(2)	(3)	(4)	(4)
1	Anggrek/ Orchid	-	-	-
2	Anthurium Bunga/ Flamingo Lily Flower	-	-	-
3	Anthurium Daun/ Anthurium	170	-	-
4	Anyelir/ Carnation	-	-	-
5	Balaceng/ Dieffenbacia	-	-	-
6	Dracaena/ Dracaena	-	-	-
7	Euphorbia/ Euphorbia	6	137	-
8	Gladiol/ Gladiol	-	-	-
9	Hanjuang/ Cordyline	-	-	-
10	Herbras/ Gerbera	-	-	-
11	Kamboja Jepang/ Adenium	45	237	-
12	Keladi Hias/ Caladium	40	-	-
13	Krisan/ Chrysantemum	-	-	-
14	Mawar/ Rose	210	145	-
15	Melati/ Jasmine	12	-	-
16	Monstera/ Monstera	-	-	-
17	Pakis/ Leather Leaf Fern	11	-	-
18	Palem/ Palm	71	-	-
19	Pedang-Pedangan/ Sansevieria	16	-	-
20	Philodendron/ Philodendron	-	-	-
21	Pisang-Pisangan/ Heliconia	-	-	-
22	Sedap Malam/ Tuberose	-	-	42
23	Soka/ Ixora	-	-	-
24	Sri Rejeki/ Aglaonema	-	-	632

Catatan/Note :-

Sumber / Source :BPS, Statistik Pertanian Hortikultura SPH/BPS-Statistics Indonesia, Agricultural Statistic for Horticulture SPH

Tabel
Table 5.1.13

Produksi Tanaman Buah dan Sayur Tahunan Menurut Kecamatan dan Jenisnya di Kabupaten Lampung Tengah (ku), 2020 dan 2021
Production of Annually Fruits and Vegetables by Subdistrict and Commodity in Lampung Tengah Regency (ku), 2020 and 2021

Kecamatan Subdistrict	"Alpukat/ Avocado (kw/ qui)"		"Anggur/ Grape (kw/ qui)"	
	2020	2021	2020	2021
(1)	(2)	(3)	(4)	(5)
1. Padang Ratu	-	1	-	-
2. Selagai Lingga	1 951	1 797	-	-
3. Pubian	6 959	4 686	-	-
4. Anak Tuha	326	34	-	-
5. Anak Ratu Aji	86	53	-	-
6. Kalirejo	2 107	2 513	-	-
7. Sendang Agung	58	1 598	-	-
8. Bangun Rejo	1 009	204	-	-
9. Gunung Sugih	12	33	-	-
10. Bekri	202	246	-	-
11. Bumi Ratu Nuban	1 364	1 704	-	-
12. Trimurjo	208	84	-	-
13. Punggur	39	39	-	-
14. Kota Gajah	50	59	-	-
15. Seputih Raman	18	486	-	2
16. Terbanggi Besar	37	139	-	-
17. Seputih Agung	54	44	-	-
18. Way Pengubuan	272	385	-	-
19. Terusan Nunyai	175	170	-	-
20. Seputih Mataram	14	32	-	-
21. Bandar Mataram	165	104	-	-
22. Seputih Banyak	64	549	-	-
23. Way Seputih	36	58	-	-
24. Rumbia	190	538	-	-
25. Bumi Nabung	68	380	-	-
26. Putra Rumbia	255	215	-	-
27. Seputih Surabaya	5	7	-	-
28. Bandar Surabaya	36	296	-	-
Lampung Tengah	15 760	16 455	-	2

Lanjutan Tabel/Continued Table 5.1.13

Kecamatan Subdistrict	"Apel/Apple (kw/ qui)"		"Belimbing/Star Fruit (kw/ qui)"	
	2020	2021	2020	2021
(1)	(6)	(7)	(8)	(9)
1. Padang Ratu	-	-	-	-
2. Selagai Lingga	-	-	30	-
3. Pubian	-	-	13	12
4. Anak Tuha	-	-	30	-
5. Anak Ratu Aji	-	-	62	18
6. Kalirejo	-	-	-	-
7. Sendang Agung	-	-	-	-
8. Bangun Rejo	-	-	5	5
9. Gunung Sugih	-	-	-	1
10. Bekri	-	-	-	10
11. Bumi Ratu Nuban	-	-	96	131
12. Trimurjo	-	-	115	8
13. Punggur	-	-	-	-
14. Kota Gajah	-	-	-	-
15. Seputih Raman	-	-	57	282
16. Terbanggi Besar	-	-	-	-
17. Seputih Agung	-	-	-	-
18. Way Pengubuan	-	-	53	223
19. Terusan Nunyai	-	-	18	3
20. Seputih Mataram	-	-	20	-
21. Bandar Mataram	-	-	19	36
22. Seputih Banyak	-	-	147	121
23. Way Seputih	-	-	33	66
24. Rumbia	-	-	132	276
25. Bumi Nabung	-	-	22	57
26. Putra Rumbia	-	-	18	65
27. Seputih Surabaya	-	-	-	4
28. Bandar Surabaya	-	-	-	-
Lampung Tengah	-	-	870	1 318

Lanjutan Tabel/Continued Table 5.1.13

Kecamatan Subdistrict	"Duku/Langsar/Kokosan/Duku (kw/qui)"		"Durian/Durian (kw/qui)"	
	2020	2021	2020	2021
(1)	(10)	(11)	(12)	(13)
1. Padang Ratu	-	-	-	-
2. Selagai Lingga	-	-	1 440	2 832
3. Pubian	76	14	5 182	6 685
4. Anak Tuha	-	-	-	-
5. Anak Ratu Aji	-	-	32	35
6. Kalirejo	-	-	70	248
7. Sendang Agung	-	-	726	10 040
8. Bangun Rejo	-	-	83	60
9. Gunung Sugih	-	-	-	8
10. Bekri	120	-	-	-
11. Bumi Ratu Nuban	-	7	1 929	630
12. Trimurjo	14	-	32	-
13. Punggur	-	-	36	3
14. Kota Gajah	-	-	-	-
15. Seputih Raman	-	2	-	-
16. Terbangi Besar	-	-	74	21
17. Seputih Agung	-	-	-	-
18. Way Pengubuan	-	-	166	33
19. Terusan Nunyai	-	-	190	100
20. Seputih Mataram	12	-	12	-
21. Bandar Mataram	-	-	-	-
22. Seputih Banyak	25	13	130	95
23. Way Seputih	-	-	-	-
24. Rumbia	-	-	-	48
25. Bumi Nabung	-	-	-	-
26. Putra Rumbia	-	-	5	-
27. Seputih Surabaya	-	-	-	4
28. Bandar Surabaya	-	-	50	22
Lampung Tengah	247	36	10 157	20 864

Lanjutan Tabel/Continued Table 5.1.13

Kecamatan Subdistrict	"Jambu Air/Water Apple (kw/qui)"		"Jambu Biji/Guava (kw/qui)"	
	2020	2021	2020	2021
(1)	(14)	(15)	(16)	(17)
1. Padang Ratu	1	10	-	-
2. Selagai Lingga	399	129	157	-
3. Pubian	514	45	2	1
4. Anak Tuha	130	9	24	23
5. Anak Ratu Aji	54	34	69	83
6. Kalirejo	1 151	-	-	-
7. Sendang Agung	20	288	-	-
8. Bangun Rejo	66	129	10	14
9. Gunung Sugih	18	32	-	-
10. Bekri	195	72	33	10
11. Bumi Ratu Nuban	571	497	207	422
12. Trimurjo	34	26	8	18
13. Punggur	-	-	-	-
14. Kota Gajah	191	40	-	-
15. Seputih Raman	196	281	97	216
16. Terbanggi Besar	137	74	100 140	75
17. Seputih Agung	14	-	-	-
18. Way Pengubuan	237	109	138	182
19. Terusan Nunyai	301	154	106	147
20. Seputih Mataram	257	53	52	7
21. Bandar Mataram	208	86	19	-
22. Seputih Banyak	938	1 018	167	228
23. Way Seputih	-	12	16	14
24. Rumbia	245	284	172	316
25. Bumi Nabung	84	586	85	342
26. Putra Rumbia	120	41	40	51
27. Seputih Surabaya	7	6	16	2
28. Bandar Surabaya	466	151	230	107
Lampung Tengah	6 554	4 164	101 788	2 259

Lanjutan Tabel/Continued Table 5.1.13

Kecamatan Subdistrict	"Jengkol/ Jengkol (kw/ qui)"		"Jeruk Besar/ Pomelo (kw/ qui)"	
	2020	2021	2020	2021
(1)	(18)	(19)	(20)	(21)
1. Padang Ratu	2	1	-	-
2. Selagai Lingga	754	116	-	-
3. Pubian	1441	942	-	-
4. Anak Tuha	11	-	-	-
5. Anak Ratu Aji	90	87	40	-
6. Kalirejo	206	475	-	-
7. Sendang Agung	-	-	-	-
8. Bangun Rejo	406	59	-	-
9. Gunung Sugih	19	50	-	-
10. Bekri	68	-	-	-
11. Bumi Ratu Nuban	911	304	-	-
12. Trimurjo	-	-	-	-
13. Punggur	325	2	-	-
14. Kota Gajah	-	10	-	-
15. Seputih Raman	14	2	2	-
16. Terbanggi Besar	77	40	-	-
17. Seputih Agung	231	159	-	-
18. Way Pengubuan	583	293	-	-
19. Terusan Nunyai	719	241	-	-
20. Seputih Mataram	277	74	-	-
21. Bandar Mataram	2907	864	-	-
22. Seputih Banyak	201	105	-	-
23. Way Seputih	39	11	-	-
24. Rumbia	554	244	-	-
25. Bumi Nabung	12	11	-	-
26. Putra Rumbia	105	187	-	-
27. Seputih Surabaya	-	-	-	-
28. Bandar Surabaya	1018	681	-	-
Lampung Tengah	10 970	4 956	42	-

Lanjutan Tabel/Continued Table 5.1.13

Kecamatan Subdistrict	"Jeruk Siam/Keprok/ Orange/ Tangerine (kw/ qui)"		"Mangga/ Mango (kw/ qui)"	
	2020	2021	2020	2021
(1)	(22)	(23)	(24)	(25)
1. Padang Ratu	-	-	28	10
2. Selagai Lingga	-	-	648	354
3. Pubian	66	150	255	841
4. Anak Tuha	-	-	-	-
5. Anak Ratu Aji	54	35	370	182
6. Kalirejo	219	-	1 222	-
7. Sendang Agung	9	-	271	2 475
8. Bangun Rejo	-	-	285	140
9. Gunung Sugih	-	-	-	-
10. Bekri	-	-	527	-
11. Bumi Ratu Nuban	20	26	3 792	1 824
12. Trimurjo	-	-	42	-
13. Punggur	-	-	59	1
14. Kota Gajah	-	-	-	-
15. Seputih Raman	42	50	1 476	400
16. Terbanggi Besar	45	67	688	460
17. Seputih Agung	-	-	-	-
18. Way Pengubuan	-	-	784	150
19. Terusan Nunyai	-	168	428	163
20. Seputih Mataram	-	-	394	-
21. Bandar Mataram	-	-	1 400	155
22. Seputih Banyak	-	-	879	41
23. Way Seputih	-	-	115	9
24. Rumbia	-	-	140	65
25. Bumi Nabung	-	-	300	1 865
26. Putra Rumbia	-	-	454	196
27. Seputih Surabaya	-	-	35	3
28. Bandar Surabaya	-	-	150	164
Lampung Tengah	455	496	14 742	9 497

Lanjutan Tabel/Continued Table 5.1.13

Kecamatan Subdistrict	"Manggis/ Mangosteen (kw/ qui)"		"Markisa/Konyal/ Passion fruit (kw/ qui)"	
	2020	2021	2020	2021
(1)	(26)	(27)	(28)	(29)
1. Padang Ratu	-	-	-	-
2. Selagai Lingga	625	407	-	-
3. Pubian	81	37	-	-
4. Anak Tuha	-	-	-	-
5. Anak Ratu Aji	-	20	2	-
6. Kalirejo	-	-	-	-
7. Sendang Agung	-	-	-	-
8. Bangun Rejo	-	-	-	-
9. Gunung Sugih	-	-	-	-
10. Bekri	-	-	-	-
11. Bumi Ratu Nuban	-	5	-	-
12. Trimurjo	-	-	-	-
13. Punggur	-	-	-	-
14. Kota Gajah	-	-	-	-
15. Seputih Raman	47	-	-	-
16. Terbanggi Besar	-	-	-	-
17. Seputih Agung	-	-	-	-
18. Way Pengubuan	-	-	-	-
19. Terusan Nunyai	-	-	-	-
20. Seputih Mataram	-	-	-	-
21. Bandar Mataram	-	-	-	-
22. Seputih Banyak	15	6	-	-
23. Way Seputih	-	-	-	-
24. Rumbia	-	-	-	-
25. Bumi Nabung	-	-	-	-
26. Putra Rumbia	-	-	-	-
27. Seputih Surabaya	-	-	-	-
28. Bandar Surabaya	-	2	-	-
Lampung Tengah	768	477	2	-

Lanjutan Tabel/Continued Table 5.1.13

Kecamatan Subdistrict	"Melinjo/Gnetum/Melinjo (kw/qui)"		"Nangka/Cempedak/ Jackfruit (kw/qui)"	
	2020	2021	2020	2021
(1)	(30)	(31)	(32)	(33)
1. Padang Ratu	-	-	259	483
2. Selagai Lingga	195	43	735	738
3. Pubian	82	351	4 955	11 156
4. Anak Tuha	374	-	128	17
5. Anak Ratu Aji	69	68	165	108
6. Kalirejo	-	127	1 225	775
7. Sendang Agung	-	-	2 925	3 583
8. Bangun Rejo	1 052	310	4 255	2 016
9. Gunung Sugih	604	100	317	105
10. Bekri	26	-	-	-
11. Bumi Ratu Nuban	348	596	1 717	1 620
12. Trimurjo	59	14	184	46
13. Punggur	-	-	79	190
14. Kota Gajah	-	9	39	26
15. Seputih Raman	107	188	1 822	825
16. Terbanggi Besar	179	63	419	-
17. Seputih Agung	84	143	1 506	767
18. Way Pengubuan	101	165	1 899	891
19. Terusan Nunyai	41	179	493	319
20. Seputih Mataram	163	151	3 111	710
21. Bandar Mataram	114	48	4 056	1 530
22. Seputih Banyak	216	372	11 457	8 219
23. Way Seputih	-	-	-	-
24. Rumbia	119	134	3 650	1 163
25. Bumi Nabung	31	49	1 184	2 212
26. Putra Rumbia	34	986	2 352	4 818
27. Seputih Surabaya	-	-	29	10
28. Bandar Surabaya	74	127	2 388	1 771
Lampung Tengah	4 072	4 223	51 349	44 097

Lanjutan Tabel/Continued Table 5.1.13

Kecamatan Subdistrict	"Nenas/ Pineapple (kw/ qui)"		"Pepaya/ Papaya (kw/ qui)"	
	2020	2021	2020	2021
(1)	(34)	(35)	(36)	(37)
1. Padang Ratu	1	0	30	45
2. Selagai Lingga	-	10	183	99
3. Pubian	36	63	593	580
4. Anak Tuha	-	-	343	66
5. Anak Ratu Aji	13	68	39	51
6. Kalirejo	-	-	124	325
7. Sendang Agung	-	-	-	-
8. Bangun Rejo	-	495	114	301
9. Gunung Sugih	125	2 341	27	85
10. Bekri	-	-	-	-
11. Bumi Ratu Nuban	552	7 128	305	787
12. Trimurjo	13	-	190	184
13. Punggur	259 200	333 956	-	-
14. Kota Gajah	-	-	-	-
15. Seputih Raman	61	50	342	240
16. Terbanggi Besar	6 343 634	6 698 213	-	-
17. Seputih Agung	-	-	-	86
18. Way Pengubuan	59	59	282	434
19. Terusan Nunyai	-	-	-	26
20. Seputih Mataram	66	-	589	374
21. Bandar Mataram	6	-	92	-
22. Seputih Banyak	11	17	188	151
23. Way Seputih	-	-	-	5
24. Rumbia	-	-	-	-
25. Bumi Nabung	-	-	869	2 500
26. Putra Rumbia	60	-	211	198
27. Seputih Surabaya	-	-	59	10
28. Bandar Surabaya	31	864	444	183
Lampung Tengah	6 603 868	7 043 262	5 024	6 731

Lanjutan Tabel/Continued Table 5.1.13

Kecamatan Subdistrict	"Petai/ Twisted Cluster Bean (kw/ qui)"		"Pisang/ Banana (kw/ qui)"	
	2020	2021	2020	2021
(1)	(38)	(39)	(40)	(41)
1. Padang Ratu	3	22	227	394
2. Selagai Lingga	85	87	3 205	2 330
3. Pubian	156	641	10 990	54 843
4. Anak Tuha	-	-	732	95
5. Anak Ratu Aji	60	189	269	841
6. Kalirejo	-	-	5 826	9 760
7. Sendang Agung	-	-	7 931	73 536
8. Bangun Rejo	130	286	6 412	4 801
9. Gunung Sugih	87	-	60	69
10. Bekri	-	13	181	130
11. Bumi Ratu Nuban	352	1 244	1 749	2 262
12. Trimurjo	23	66	1 873	1 007
13. Punggur	145	8	10	43
14. Kota Gajah	-	19	37	16
15. Seputih Raman	138	497	2 057	2 218
16. Terbanggi Besar	30	42	866 120	659 212
17. Seputih Agung	-	13	2 537	725
18. Way Pengubuan	143	169	1 926	2 873
19. Terusan Nunyai	46	208	260	290
20. Seputih Mataram	79	78	948	1 122
21. Bandar Mataram	404	363	39	149
22. Seputih Banyak	278	98	3 396	5 499
23. Way Seputih	27	11	52	19
24. Rumbia	60	316	193	552
25. Bumi Nabung	-	119	8 361	15 160
26. Putra Rumbia	-	-	1 326	2 553
27. Seputih Surabaya	-	-	162	12
28. Bandar Surabaya	75	1 249	5 076	6 664
Lampung Tengah	2 321	5 737	931 955	847 174

Lanjutan Tabel/Continued Table 5.1.13

Kecamatan Subdistrict	"Rambutan/ Rambutan (kw/qui)"		"Salak/ Snakefruit (kw/qui)"	
	2020	2021	2020	2021
(1)	(42)	(43)	(44)	(45)
1. Padang Ratu	-	55	-	-
2. Selagai Lingga	-	214	63	-
3. Pubian	1 353	1 744	222	2 810
4. Anak Tuha	25	-	-	-
5. Anak Ratu Aji	153	56	21	18
6. Kalirejo	-	-	-	-
7. Sendang Agung	-	-	-	-
8. Bangun Rejo	1 108	263	-	-
9. Gunung Sugih	-	32	-	-
10. Bekri	171	-	-	-
11. Bumi Ratu Nuban	657	368	26	20
12. Trimurjo	-	40	-	-
13. Punggur	-	48	-	-
14. Kota Gajah	-	-	-	-
15. Seputih Raman	260	423	138	104
16. Terbanggi Besar	-	-	-	-
17. Seputih Agung	-	-	-	-
18. Way Pengubuan	-	-	-	-
19. Terusan Nunyai	26	123	-	-
20. Seputih Mataram	770	-	50	-
21. Bandar Mataram	750	1 540	-	-
22. Seputih Banyak	6 220	4 722	62	68
23. Way Seputih	116	52	5	2
24. Rumbia	30	88	-	-
25. Bumi Nabung	-	2 835	-	-
26. Putra Rumbia	1 150	760	-	-
27. Seputih Surabaya	-	-	-	-
28. Bandar Surabaya	75	605	-	-
Lampung Tengah	12 864	13 968	587	3 021

Lanjutan Tabel/Continued Table 5.1.13

Kecamatan Subdistrict	sukun/breadfruit		Jeruk Siam/Kepronk/ Orange/Tangerine	
	2020	2021	2020	2021
(1)	(46)	(47)	(48)	(49)
1. Padang Ratu	-	...	-	...
2. Selagai Lingga	-	...	-	...
3. Pubian	588	...	66	...
4. Anak Tuha	16	...	-	...
5. Anak Ratu Aji	65	...	54	...
6. Kalirejo	-	...	219	...
7. Sendang Agung	-	...	9	...
8. Bangun Rejo	111	...	-	...
9. Gunung Sugih	-	...	-	...
10. Bekri	-	...	-	...
11. Bumi Ratu Nuban	133	...	20	...
12. Trimurjo	82	...	-	...
13. Punggur	-	...	-	...
14. Kota Gajah	17	...	-	...
15. Seputih Raman	-	...	42	...
16. Terbanggi Besar	-	...	-	...
17. Seputih Agung	-	...	-	...
18. Way Pengubuan	-	...	-	...
19. Terusan Nunyai	-	...	-	...
20. Seputih Mataram	209	...	-	...
21. Bandar Mataram	286	...	-	...
22. Seputih Banyak	546	...	-	...
23. Way Seputih	-	...	-	...
24. Rumbia	280	...	-	...
25. Bumi Nabung	64	...	-	...
26. Putra Rumbia	46	...	-	...
27. Seputih Surabaya	-	...	-	...
28. Bandar Surabaya	651	...	-	...
Lampung Tengah	3 094		410	

Catatan/Note : Angka Sementara (ASEM)/ Preliminary Figures

Sumber/Source :BPS, Statistik Pertanian Hortikultura SPH/BPS-Statistics Indonesia, Agricultural Statistic for Horticulture SPH

Tabel
Table 5.1.14

**Produksi Buah–Buahan dan Sayuran Tahunan Menurut Jenis Tanaman
(kw) di Kabupaten Lampung Tengah, 2017–2021**
**Production of Annual Fruits and Vegetables by Kind of Plant in Lampung
Tengah Regency (qui), 2017–2021**

Jenis Tanaman Kind of Plants	"Satuan Unit "	2019	2020	2021
(2)	(3)	(4)	(5)	(6)
Alpukat/ Avocado	kw/ qui	17 068	15 760	16 455
Anggur/ Grape	kw/ qui	-	-	2
Apel/ Apple	kw/ qui	-	-	-
Belimbing/ Star Fruit	kw/ qui	1 433	870	1 318
Duku/Langsat/Kokosan/ Duku	kw/ qui	1 036	247	36
Durian/ Durian	kw/ qui	15 653	10 157	20 864
Jambu Air/ Water Apple	kw/ qui	6 418	6 554	4 164
Jambu Biji/ Guava	kw/ qui	1 776	101 788	2 259
Jengkol/ Jengkol	kw/ qui	18 197	10 970	4 956
Jeruk Besar/ Pomelo	kw/ qui	856	42	-
Jeruk Siam/Keprok/ Orange/Tangerine	kw/ qui	1 602	455	496
Mangga/ Mango	kw/ qui	51 834	14 742	9 497
Manggis/ Mangosteen	kw/ qui	918	768	477
Markisa/Konyal/ Passion fruit	kw/ qui	5	2	-
Melinjo/ Gnetum/Melinjo	kw/ qui	5 412	4 072	4 223
Nangka/Cempedak/ Jackfruit	kw/ qui	87 057	51 349	44 097
Nenas/ Pineapple	kw/ qui	6 960 958	6 603 868	7 043 262
Pepaya/ Papaya	kw/ qui	9 259	5 024	6 731
Petai/ Twisted Cluster Bean	kw/ qui	9 243	2 321	5 737
Pisang/ Banana	kw/ qui	974 632	931 955	847 174
Rambutan/ Rambutan	kw/ qui	17 352	12 864	13 968
Salak/ Snakefruit	kw/ qui	454	587	3 021
Sawo/ Sapodilla/Sawo	kw/ qui	50 313	30 039	19 093
Sirsak/ Soursop	kw/ qui	607	483	877
Sukun/ Breadfruit	kw/ qui	5 165	3 094	4 915

Catatan/Note : Angka Sementara (ASEM)/ Preliminary Figures

Sumber/Source :BPS, Statistik Pertanian Hortikultura SPH/BPS-Statistics Indonesia, Agricultural Statistic for Horticulture SPH

**5.2 PERKEBUNAN
ESTATE CROPS**

Tabel 5.2.1 **Luas areal tanaman Perkebunan Menurut Kecamatan dan Jenis tanaman (Ribuan ha), 2020 dan 2021**
Table 5.2.1 **Planted Area Of Estate Crops By Subdistrict And Type Of Crops (thousand ha), 2020 and 2021**

Kecamatan Subdistrict (1)	Kelapa Sawit/Oil Palm		Kelapa/Coconut	
	2020 (2)	2021 (3)	2020 (4)	2021 (5)
1. Padang Ratu	1 442	...	453	...
2. Selagai Lingga	1 866	...	122	...
3. Pubian	2 307	...	348	...
4. Anak Tuha	3 256	...	171	...
5. Anak Ratu Aji	550	...	105	...
6. Kalirejo	556	...	411	...
7. Sendang Agung	909	...	699	...
8. Bangun Rejo	2 254	...	357	...
9. Gunung Sugih	319	...	90	...
10. Bekri	279	...	54	...
11. Bumi Ratu Nuban	170	...	261	...
12. Trimurjo	59	...	267	...
13. Punggur	90	...	99	...
14. Kota Gajah	13	...	151	...
15. Seputih Raman	72	...	428	...
16. Terbanggi Besar	263	...	321	...
17. Seputih Agung	170	...	261	...
18. Way Pengubuan	500	...	93	...
19. Terusan Nunyai	733	...	127	...
20. Seputih Mataram	174	...	208	...
21. Bandar Mataram	331	...	106	...
22. Seputih Banyak	130	...	238	...
23. Way Seputih	61	...	12 245	...
24. Rumbia	395	...	332	...
25. Bumi Nabung	86	...	309	...
26. Putra Rumbia	97	...	218	...
27. Seputih Surabaya	412	...	341	...
28. Bandar Surabaya	1 687	...	335	...
Lampung Tengah	19 179		19 148	

Lanjutan Tabel/Continued Table 5.2.1

Kecamatan Subdistrict	Karet/Rubber		Kopi/Coffee	
	2020	2021	2020	2021
(1)	(6)	(7)	(8)	(9)
1. Padang Ratu	163	...	18	...
2. Selagai Lingga	169	...	53	...
3. Pubian	231	...	41.0	...
4. Anak Tuha	308.50	...	31	...
5. Anak Ratu Aji	569	...	23	...
6. Kalirejo	-	...	12.00	...
7. Sendang Agung	10.00	...	66.00	...
8. Bangun Rejo	446.00	...	-	...
9. Gunung Sugih	241	...	12.0	...
10. Bekri	81.00	...	-	...
11. Bumi Ratu Nuban	127.0	...	4.0	...
12. Trimurjo	41.75	...	-	...
13. Punggur	69	...	14.00	...
14. Kota Gajah	14	...	-	...
15. Seputih Raman	424.50	...	-	...
16. Terbanggi Besar	86.00	...	3.00	...
17. Seputih Agung	127.00	...	60.00	...
18. Way Pengubuan	130	...	21.0	...
19. Terusan Nunyai	226	...	18.00	...
20. Seputih Mataram	366	...	-	...
21. Bandar Mataram	294	...	19	...
22. Seputih Banyak	1952.7	...	27.85	...
23. Way Seputih	506	...	-	...
24. Rumbia	1533	...	-	...
25. Bumi Nabung	270	...	38	...
26. Putra Rumbia	789	...	22	...
27. Seputih Surabaya	1539	...	42.32	...
28. Bandar Surabaya	831	...	-	...
Lampung Tengah	11 544		525	

Lanjutan Tabel/Continued Table 5.2.1

Kecamatan Subdistrict	Kakao/Cocoa		Tebu/Sugar cane	
	2020	2021	2020	2021
(1)	(10)	(11)	(12)	(13)
1. Padang Ratu	266	...	-	...
2. Selagai Lingga	634	...	-	...
3. Pubian	570	...	-	...
4. Anak Tuha	100	...	2171	...
5. Anak Ratu Aji	52	...	-	...
6. Kalirejo	1057	...	-	...
7. Sendang Agung	283	...	-	...
8. Bangun Rejo	298	...	-	...
9. Gunung Sugih	211	...	1228	...
10. Bekri	62	...	-	...
11. Bumi Ratu Nuban	43	...	703	...
12. Trimurjo	131	...	-	...
13. Punggur	103	...	-	...
14. Kota Gajah	57	...	-	...
15. Seputih Raman	65	...	-	...
16. Terbanggi Besar	28	...	-	...
17. Seputih Agung	93	...	-	...
18. Way Pengubuan	77	...	1705	...
19. Terusan Nunyai	16	...	2205	...
20. Seputih Mataram	7	...	362	...
21. Bandar Mataram	50	...	1809	...
22. Seputih Banyak	95	...	-	...
23. Way Seputih	25	...	-	...
24. Rumbia	84	...	-	...
25. Bumi Nabung	41	...	-	...
26. Putra Rumbia	84	...	-	...
27. Seputih Surabaya	86	...	-	...
28. Bandar Surabaya	125	...	-	...
Lampung Tengah	4741		10 183	

Lanjutan Tabel/*Continued Table 5.2.1*

Kecamatan Subdistrict	Teh/Tea		Tembakau/Tobacco	
	2020	2021	2020	2021
(1)	(14)	(15)	(16)	(17)
1. Padang Ratu	-	...	7	...
2. Selagai Lingga	-	...	2	...
3. Pubian	-	...	4	...
4. Anak Tuha	-	...	-	...
5. Anak Ratu Aji	-	...	1	...
6. Kalirejo	-	...	1	...
7. Sendang Agung	-	...	3	...
8. Bangun Rejo	-	...	1	...
9. Gunung Sugih	-	...	1	...
10. Bekri	-	...	-	...
11. Bumi Ratu Nuban	-	...	-	...
12. Trimurjo	-	...	1	...
13. Punggur	-	...	1	...
14. Kota Gajah	-	...	3	...
15. Seputih Raman	-	...	1	...
16. Terbanggi Besar	-	...	1	...
17. Seputih Agung	-	...	4	...
18. Way Pengubuan	-	...	-	...
19. Terusan Nunyai	-	...	-	...
20. Seputih Mataram	-	...	-	...
21. Bandar Mataram	-	...	-	...
22. Seputih Banyak	-	...	-	...
23. Way Seputih	-	...	-	...
24. Rumbia	-	...	-	...
25. Bumi Nabung	-	...	-	...
26. Putra Rumbia	-	...	0	...
27. Seputih Surabaya	-	...	-	...
28. Bandar Surabaya	-	...	-	...
Lampung Tengah			29	

Sumber : Dinas Perkebunan, Peternakan, dan Perikanan Kabupaten Lampung Tengah
 Source : *Plantation, Livestock and Fishery Department of Lampung Tengah Regency*

Tabel
Table 5.2.2

Produksi tanaman Perkebunan Menurut Kecamatan dan Jenis tanaman (ha), 2020 dan 2021
Production Of Estate Crops By Subdistrict And Type Of Crops (ha), 2020 and 2021

Kecamatan Subdistrict	Kelapa Sawit/Oil Palm		Kelapa/Coconut	
	2020	2021	2020	2021
(1)	(2)	(3)	(4)	(5)
1. Padang Ratu	2081	...	379	...
2. Selagai Lingga	3081	...	95	...
3. Pubian	3467	...	345	...
4. Anak Tuha	8433	...	158	...
5. Anak Ratu Aji	875	...	90	...
6. Kalirejo	1971	...	659	...
7. Sendang Agung	2976	...	401	...
8. Bangun Rejo	7402	...	239	...
9. Gunung Sugih	487	...	96	...
10. Bekri	497	...	39	...
11. Bumi Ratu Nuban	259	...	226	...
12. Trimurjo	267	...	275	...
13. Punggur	279	...	85	...
14. Kota Gajah	-	...	147	...
15. Seputih Raman	133	...	347	...
16. Terbanggi Besar	341	...	326	...
17. Seputih Agung	239	...	230	...
18. Way Pengubuan	2800	...	90	...
19. Terusan Nunyai	2793	...	121	...
20. Seputih Mataram	422	...	217	...
21. Bandar Mataram	781	...	107	...
22. Seputih Banyak	232	...	239	...
23. Way Seputih	56	...	54	...
24. Rumbia	561	...	337	...
25. Bumi Nabung	128	...	245	...
26. Putra Rumbia	185	...	213	...
27. Seputih Surabaya	701	...	337	...
28. Bandar Surabaya	1648	...	162	...
Lampung Tengah	43 095		6 259	

Lanjutan Tabel/Continued Table 5.2.2

Kecamatan Subdistrict	Karet/Rubber		Kopi/Coffee	
	2020	2021	2020	2021
(1)	(6)	(7)	(8)	(9)
1. Padang Ratu	178	...	8	...
2. Selagai Lingga	192	...	20	...
3. Pubian	367	...	27	...
4. Anak Tuha	346	...	20	...
5. Anak Ratu Aji	330	...	21	...
6. Kalirejo	-	...	11	...
7. Sendang Agung	-	...	35	...
8. Bangun Rejo	368	...	-	...
9. Gunung Sugih	97	...	6	...
10. Bekri	122	...	-	...
11. Bumi Ratu Nuban	1	...	2	...
12. Trimurjo	64	...	-	...
13. Punggur	68	...	9	...
14. Kota Gajah	-	...	-	...
15. Seputih Raman	326	...	-	...
16. Terbanggi Besar	46	...	2	...
17. Seputih Agung	1	...	519	...
18. Way Pengubuan	116	...	12	...
19. Terusan Nunyai	88	...	7	...
20. Seputih Mataram	75	...	-	...
21. Bandar Mataram	135	...	10	...
22. Seputih Banyak	700	...	16	...
23. Way Seputih	76	...	-	...
24. Rumbia	160	...	-	...
25. Bumi Nabung	440	...	17	...
26. Putra Rumbia	109	...	24	...
27. Seputih Surabaya	167	...	26	...
28. Bandar Surabaya	345	...	-	...
Lampung Tengah	4918, 46		791, 40	

Lanjutan Tabel/Continued Table 5.2.2

Kecamatan Subdistrict	Kakao/Cocoa		Tebu/Sugar cane	
	2020	2021	2020	2021
(1)	(10)	(11)	(12)	(13)
1. Padang Ratu	171	...	-	...
2. Selagai Lingga	183	...	-	...
3. Pubian	315	...	-	...
4. Anak Tuha	127	...	13894	...
5. Anak Ratu Aji	49	...	-	...
6. Kalirejo	578	...	-	...
7. Sendang Agung	273	...	-	...
8. Bangun Rejo	434	...	-	...
9. Gunung Sugih	30	...	7859	...
10. Bekri	29	...	-	...
11. Bumi Ratu Nuban	19	...	4499	...
12. Trimurjo	132	...	-	...
13. Punggur	98	...	-	...
14. Kota Gajah	51	...	-	...
15. Seputih Raman	49	...	-	...
16. Terbanggi Besar	20	...	-	...
17. Seputih Agung	1136	...	-	...
18. Way Pengubuan	26	...	10912	...
19. Terusan Nunyai	15	...	14187	...
20. Seputih Mataram	189	...	2317	...
21. Bandar Mataram	19	...	11578	...
22. Seputih Banyak	60	...	-	...
23. Way Seputih	30	...	-	...
24. Rumbia	34	...	-	...
25. Bumi Nabung	39	...	-	...
26. Putra Rumbia	41	...	-	...
27. Seputih Surabaya	39	...	-	...
28. Bandar Surabaya	10	...	-	...
Lampung Tengah	4 195		65	246

Lanjutan Tabel/*Continued Table 5.2.2*

Kecamatan Subdistrict	Teh/Tea		Tembakau/Tobacco	
	2020	2021	2020	2021
(1)	(14)	(15)	(16)	(17)
1. Padang Ratu	-	...	7	...
2. Selagai Lingga	-	...	2	...
3. Pubian	-	...	12	...
4. Anak Tuha	-	...	-	...
5. Anak Ratu Aji	-	...	2	...
6. Kalirejo	-	...	1	...
7. Sendang Agung	-	...	3	...
8. Bangun Rejo	-	...	1000	...
9. Gunung Sugih	-	...	0	...
10. Bekri	-	...	-	...
11. Bumi Ratu Nuban	-	...	-	...
12. Trimurjo	-	...	3	...
13. Punggur	-	...	1	...
14. Kota Gajah	-	...	4	...
15. Seputih Raman	-	...	2	...
16. Terbanggi Besar	-	...	2	...
17. Seputih Agung	-	...	4	...
18. Way Pengubuan	-	...	-	...
19. Terusan Nunyai	-	...	-	...
20. Seputih Mataram	-	...	-	...
21. Bandar Mataram	-	...	-	...
22. Seputih Banyak	-	...	-	...
23. Way Seputih	-	...	-	...
24. Rumbia	-	...	-	...
25. Bumi Nabung	-	...	-	...
26. Putra Rumbia	-	...	-	...
27. Seputih Surabaya	-	...	-	...
28. Bandar Surabaya	-	...	-	...
Lampung Tengah	-		1 038,90	

Catatan/Note : ...

Sumber/Source : Peternakan, dan Perikanan Kabupaten Lampung Tengah/*Plantation, Livestock and Fishery Department of Lampung Tengah Regency*

5.3. TANAMAN PANGAN/FOOD CROPS

Tabel 5.3.1 Luas Panen, Produksi, dan Produktivitas Padi Menurut Kecamatan (ha), 2021
Table 5.3.1 Harvest Area, Production, and Productivity of Paddy by Sub District (ha), 2021

Kecamatan	Subdistrict	Luas Panen (ha) Harvest Area (ha)	Produksi (ton) Production (ton)	Produktivitas (ton/ha) Productivity (ton/ha)
(1)	(2)	(3)	(4)	(4)
1. Padang Ratu	
2. Selagai Lingga	
3. Pubian	
4. Anak Tuha	
5. Anak Ratu Aji	
6. Kalirejo	
7. Sendang Agung	
8. Bangun Rejo	
9. Gunung Sugih	
10. Bekri	
11. Bumi Ratu Nuban	
12. Trimurjo	
13. Punggur	
14. Kota Gajah	
15. Seputih Raman	
16. Terbanggi Besar	
17. Seputih Agung	
18. Way Pengubuan	
19. Terusan Nunyai	
20. Seputih Mataram	
21. Bandar Mataram	
22. Seputih Banyak	
23. Way Seputih	
24. Rumbia	
25. Bumi Nabung	
26. Putra Rumbia	
27. Seputih Surabaya	
28. Bandar Surabaya	
Lampung Tengah		113 891	722 517	6,34

Catatan/Note : ...

Sumber/Source : Dinas Ketahanan Pangan, Tanaman Pangan dan Hortikultura Kabupaten Lampung Tengah
 Department of Food Security, Food Crops and Horticulture of Lampung Tengah Regency

Tabel 5.3.2 **Produksi Padi Setara Beras Menurut Kecamatan (ha), 2021**
Table **5.3.2** **Produksi Padi Setara Beras Menurut Kecamatan (ha), 2021**
Rice Equivalent Production by Sub District (ha), 2021

Kecamatan /Subdistrict	Produksi Padi X (ton GKG) Paddy Production X (ton GKG)	Produksi Padi Setara Beras (ton) Rice Equivalent Production (ton)
(1)	(2)	(3)
1. Padang Ratu
2. Selagai Lingga
3. Pubian
4. Anak Tuha
5. Anak Ratu Aji
6. Kalirejo
7. Sendang Agung
8. Bangun Rejo
9. Gunung Sugih
10. Bekri
11. Bumi Ratu Nuban
12. Trimurjo
13. Punggur
14. Kota Gajah
15. Seputih Raman
16. Terbanggi Besar
17. Seputih Agung
18. Way Pengubuan
19. Terusan Nunyai
20. Seputih Mataram
21. Bandar Mataram
22. Seputih Banyak
23. Way Seputih
24. Rumbia
25. Bumi Nabung
26. Putra Rumbia
27. Seputih Surabaya
28. Bandar Surabaya
Lampung Tengah	599 111	342 627

Sumber : BPS Kabupaten Lampung Tengah
 Source : BPS - Statistics Lampung Tengah Regency

Tabel 5.3.3 **Produksi Jagung, Kedelai, Kacang Tanah, Ubi Kayu dan Ubi Jalar Menurut Kecamatan (ha), 2021**
Production of Maize, Soybeans, Peanuts cassava and Sweet Potato by Sub District (ha), 2021

Kecamatan Subdistrict	Produksi (ton) Production (ton)				
	Jagung /Maize	Kedelai Soybeans	Ubi Kayu Cassava	Ubi Jalar Sweet Potato	Kacang Tanah Peanuts
(1)	(2)	(3)	(4)	(5)	(6)
1. Padang Ratu
2. Selagai Lingga
3. Pubian
4. Anak Tuha
5. Anak Ratu Aji
6. Kalirejo
7. Sendang Agung
8. Bangun Rejo
9. Gunung Sugih
10. Bekri
11. Bumi Ratu Nuban
12. Trimurjo
13. Punggur
14. Kota Gajah
15. Seputih Raman
16. Terbanggi Besar
17. Seputih Agung
18. Way Pengubuan
19. Terusan Nunyai
20. Seputih Mataram
21. Bandar Mataram
22. Seputih Banyak
23. Way Seputih
24. Rumbia
25. Bumi Nabung
26. Putra Rumbia
27. Seputih Surabaya
28. Bandar Surabaya
Lampung Tengah

Catatan/Note : ...

Sumber/Source : Dinas Ketahanan Pangan, Tanaman Pangan dan Hortikultura Kabupaten Lampung Tengah
 Department of Food Security, Food Crops and Horticulture of Lampung Tengah Regency

Tabel 5.3.4 Luas lahan sawah menurut jenis Pengairan dan kecamatan di kabupaten Lampung Tengah (ha),2021
Table 5.3.4 Area of wetland by type of Irrigation and subdistrik in Lampung Tengah Regency(ha), 2021

Kecamatan Subdistrict	Irigasi Irrigation	Tadah Hujan Rainfed	Pasang Surut tide-based	Lebak	Jumlah Total
(1)	(2)	(3)	(4)	(5)	(6)
1. Padang Ratu	2 296	540	-	-	2 836
2. Selagai Lingga	708	336	-	-	1 044
3. Pubian	1 384	834	-	-	2 218
4. Anak Tuha	1 622	345	-	-	1 967
5. Anak Ratu Aji	1 545	61	-	-	1 606
6. Kalirejo	824	965	-	-	1 789
7. Sendang Agung	1 966	123	-	-	2 089
8. Bangun Rejo	987	1 479	-	-	2 466
9. Gunung Sugih	3 487	348	-	107	3 942
10. Bekri	837	1 008	-	-	1 845
11. Bumi Ratu Nuban	3 363	-	-	-	3 363
12. Trimurjo	4 098	-	-	-	4 098
13. Punggur	3 138	-	-	-	3 138
14. Kota Gajah	2 757	-	-	-	2 757
15. Seputih Raman	7 122	-	-	305	7 427
16. Terbanggi Besar	4 390	376	-	175	4 941
17. Seputih Agung	3 097	308	-	193	3 598
18. Way Pengubuan	259	924	-	-	1 183
19. Terusan Nunyai	-	116	-	-	116
20. Seputih Mataram	4 211	169	-	798	5 178
21. Bandar Mataram	481	-	-	2 457	2 938
22. Seputih Banyak	2 824	127	-	476	3 427
23. Way Seputih	2 238	451	-	-	2 689
24. Rumbia	2 696	209	-	192	3 097
25. Bumi Nabung	-	427	-	1 139	1 566
26. Putra Rumbia	-	280	-	1 498	1 778
27. Seputih Surabaya	-	1 919	-	1 581	3 500
28. Bandar Surabaya	-	2 625	54	-	2 679
Lampung Tengah	56 330	13 970	54	8 921	79 275

Catatan/Note : ...

Sumber/Source : Dinas Ketahanan Pangan, Tanaman Pangan dan Hortikultura Kabupaten Lampung Tengah
 Department of Food Security, Food Crops and Horticulture of Lampung Tengah Regency

Tabel 5.3.5 Penggunaan Lahan Sawah Menurut Jenis Irigasi dan Frekuensi Penanaman Padi Dalam Satu Tahun di Kabupaten Lampung Tengah, 2021
The Utilization of Wetland by Type of Irrigation and Paddy Plantation Frequency in a year in Lampung Tengah Regency, 2021

Penggunaan Tanah <i>Utilization of Land</i>	Dapat Dipanen/Crops			Sementara Tidak Di Usahakan <i>Temporarily Fallow Land</i>	Jumlah <i>Total</i>
	1 kali <i>Once</i>	2 kali <i>Twice</i>	3 kali <i>Third</i>		
(1)	(2)	(3)	(4)	(5)	(6)
1. Pengairan/ <i>Irrigation</i>	15 934	35 891	4 181	324	56 330
2. Tadah Hujan/ <i>Rainfed</i>	3 922	9 643	29	376	13 970
3. Pasang Surut	-	54	-	-	54
4. Lebak	4 825	4 096	-	-	8 921
Jumlah/Total	24 681	49 684	4 210	700	79 275

Catatan/Note : Lahan yang ditanami tanaman lainnya (Palawija) / *Land planted with other crops (Palawija)*

Sumber/Source : Dinas Ketahanan Pangan, Tanaman Pangan dan Hortikultura Kabupaten Lampung Tengah
Department of Food Security, Food Crops and Horticulture of Lampung Tengah Regency

Tabel 5.3.6 **Luas Lahan Kering Menurut Penggunaan di Kabupaten Lampung Tengah (ha), 2021**
Table 5.3.6 **Area of Dry Land by Utilization in Lampung Tengah Regency (ha), 2021**

Penggunaan Tanah <i>Utilization of Land</i>	Luas <i>Area</i>
(1)	(2)
1. Ladang/Huma	-
2. Padang Rumput/Penggembalaan/Meadows	-
"3. Sementara Tidak Diusahakan Temporarily of Fallow Land"	131
4. Hutan Rakyat/Wood Land	13,088
5. Perkebunan/Agricultural Estates	125,105
6. Tegal/Kebun/Dryland/Garden	137,964
7. Lainnya/Others (Tambak, kolam, empang, hutan negara,dll)	7,444
Jumlah/Total	283 732

Catatan/Note : ...

Sumber/Source : Dinas Ketahanan Pangan, Tanaman Pangan dan Hortikultura Kabupaten Lampung Tengah
 Department of Food Security, Food Crops and Horticulture of Lampung Tengah Regency

Tabel 5.3.7 Potensi Lahan Sawah yang Setiap Tahun Dapat Ditanami Padi Menurut Kecamatan dan Frekuensi Tanam di Kabupaten Lampung Tengah (ha), 2021
Table 5.3.7 Areal Potency of Wetland Planted by Paddy Every Year by Subdistrict and Plant Frequency in Lampung Tengah Regency (ha), 2021

Kecamatan <i>Subdistrict</i>	Frekuensi Tanam/Plant Frequency			Jumlah/Total
	1 Kali/Once	2 Kali/ Twice	3 Kali/Thrice	
(1)	(2)	(3)	(4)	(5)
1. Padang Ratu	517	2 119	200	2 836
2. Selagai Lingga	205	441	398	1 044
3. Pubian	183	1 880	155	2 218
4. Anak Tuha	-	1 677	290	1 967
5. Anak Ratu Aji	1 048	558	-	1 606
6. Kalirejo	-	1 789	-	1 789
7. Sendang Agung	20	2 069	-	2 089
8. Bangun Rejo	-	2 437	29	2 466
9. Gunung Sugih	348	3 594	-	3 942
10. Bekri	588	1 257	-	1 845
11. Bumi Ratu Nuban	3 363	-	-	3 363
12. Trimurjo	-	4 098	-	4 098
13. Punggur	-	-	3 138	3 138
14. Kota Gajah	-	2 757	-	2 757
15. Seputih Raman	-	7 427	-	7 427
16. Terbanggi Besar	4 241	-	-	4 241
17. Seputih Agung	3 055	543	-	3 598
18. Way Pengubuan	-	1 183	-	1 183
19. Terusan Nunyai	96	20	-	116
20. Seputih Mataram	5 062	116	-	5 178
21. Bandar Mataram	896	2 042	-	2 938
22. Seputih Banyak	440	2 987	-	3 427
23. Way Seputih	786	1 903	-	2 689
24. Rumbia	192	2 905	-	3 097
25. Bumi Nabung	618	948	-	1 566
26. Putra Rumbia	1 498	280	-	1 778
27. Seputih Surabaya	1 338	2 162	-	3 500
28. Bandar Surabaya	187	2 492	-	2 679
Lampung Tengah	24 681	49 684	4 210	78 575

Catatan/Note : ...

Sumber/Source : Dinas Ketahanan Pangan, Tanaman Pangan dan Hortikultura Kabupaten Lampung Tengah
 Department of Food Security, Food Crops and Horticulture of Lampung Tengah Regency

Tabel
Table 5.3.8

Lahan Sawah Irigasi Teknis PU dan Non PU yang Dapat Ditanami Dalam Satu Tahun Menurut Kecamatan di Kabupaten Lampung Tengah (ha), 2021

Area of PU and Non PU Technical Irrigation Wetland Which can be Planted Every Year by Subdistrict in Lampung Tengah Regency (ha), 2021

Kecamatan Subdistrict	Teknis PU/PU Technical			jumlah Total
	1 Kali/Once	2 Kali/ Twice	3 Kali/Thrice	
(1)	(2)	(3)	(4)	(5)
1. Padang Ratu	217	1 879	200	2 296
2. Selagai Lingga	-	310	398	708
3. Pubian	-	1 229	155	1 384
4. Anak Tuha	-	1 332	290	1 622
5. Anak Ratu Aji	987	558	-	1 545
6. Kalirejo	-	824	-	824
7. Sendang Agung	-	1 966	-	1 966
8. Bangun Rejo	-	987	-	987
9. Gunung Sugih	-	3 487	-	3 487
10. Bekri	-	837	-	837
11. Bumi Ratu Nuban	3 363	-	-	3 363
12. Trimurjo	-	4 098	-	4 098
13. Punggur	-	-	3 138	3 138
14. Kota Gajah	-	2 757	-	2 757
15. Seputih Raman	-	7 122	-	7 122
16. Terbanggi Besar	4 066	-	-	4 066
17. Seputih Agung	2 752	345	-	3 097
18. Way Pengubuan	-	259	-	259
19. Terusan Nunyai	-	-	-	-
20. Seputih Mataram	4 185	26	-	4 211
21. Bandar Mataram	29	452	-	481
22. Seputih Banyak	-	2 824	-	2 824
23. Way Seputih	335	1 903	-	2 238
24. Rumbia	-	2 696	-	2 696
25. Bumi Nabung	-	-	-	-
26. Putra Rumbia	-	-	-	-
27. Seputih Surabaya	-	-	-	-
28. Bandar Surabaya	-	-	-	-
Lampung Tengah	16323	35765	4181	56269

Catatan/Note : ...

Sumber/Source : Dinas Ketahanan Pangan, Tanaman Pangan dan Hortikultura Kabupaten Lampung Tengah
Department of Food Security, Food Crops and Horticulture of Lampung Tengah Regency

Tabel
Table 5.3.9

Lahan Sawah Tadah Hujan dan Sawah Pasang Surut yang Diusahakan dan Dapat Ditanami Padi Menurut Kecamatan di Kabupaten Lampung Tengah (ha), 2021
Area of Rainfed and Tide-Based Wetland can be Planted by Paddy by Subdistrict in Lampung Tengah Regency (ha), 2021

Kecamatan Subdistrict	Tadah Hujan/Rainfed		Jumlah Total	"Pasang Surut Tide-Based"		Jumlah Total
	1 Kali/Once	2 Kali/ Twice		1 Kali/Once	2 Kali/Once	
(1)	(2)	(3)	(4)	(5)	(6)	(7)
1. Padang Ratu	300	240	540	-	-	-
2. Selagai Lingga	205	131	336	-	-	-
3. Pubian	183	651	834	-	-	-
4. Anak Tuha	-	345	345	-	-	-
5. Anak Ratu Aji	61	-	61	-	-	-
6. Kalirejo	-	965	965	-	-	-
7. Sendang Agung	20	103	123	-	-	-
8. Bangun Rejo	-	1 450	1 450	-	-	-
9. Gunung Sugih	348	-	348	-	-	-
10. Bekri	588	420	1 008	-	-	-
11. Bumi Ratu Nuban	-	-	-	-	-	-
12. Trimurjo	-	-	-	-	-	-
13. Punggur	-	-	-	-	-	-
14. Kota Gajah	-	-	-	-	-	-
15. Seputih Raman	-	-	-	-	-	-
16. Terbanggi Besar	-	-	-	-	-	-
17. Seputih Agung	180	128	308	-	-	-
18. Way Pengubuan	-	924	924	-	-	-
19. Terusan Nunjai	96	20	116	-	-	-
20. Seputih Mataram	169	-	169	-	-	-
21. Bandar Mataram	-	-	-	-	-	-
22. Seputih Banyak	127	-	127	-	-	-
23. Way Seputih	451	-	451	-	-	-
24. Rumbia	-	209	209	-	-	-
25. Bumi Nabung	-	427	427	-	-	-
26. Putra Rumbia	-	280	280	-	-	-
27. Seputih Surabaya	1 007	912	1 919	-	-	-
28. Bandar Surabaya	187	2 438	2 625	-	54	54
Lampung Tengah	3 922	9 643	13 565	-	54	54

Catatan/Note : ...

Sumber/Source : Dinas Ketahanan Pangan, Tanaman Pangan dan Hortikultura Kabupaten Lampung Tengah
Department of Food Security, Food Crops and Horticulture of Lampung Tengah Regency

Tabel
Table 5.3.10

Lahan Lebak yang Diusahakan dan Dapat Ditanami Padi Menurut Kecamatan di Kabupaten Lampung Tengah (ha), 2021
Area of Cultivated Swampy Wetland can be Planted by Paddy by Subdistrict in Lampung Tengah Regency (ha), 2021

Kecamatan Subdistrict	Lebak/Cultivated Swampy Area		Jumlah Total
	1 Kali/Once	2 Kali/Twice	
(1)	(2)	(3)	(4)
1. Padang Ratu	-	-	-
2. Selagai Lingga	-	-	-
3. Pujian	-	-	-
4. Anak Tuha	-	-	-
5. Anak Ratu Aji	-	-	-
6. Kalirejo	-	-	-
7. Sendang Agung	-	-	-
8. Bangun Rejo	-	-	-
9. Gunung Sugih	-	107	107
10. Bekri	-	-	-
11. Bumi Ratu Nuban	-	-	-
12. Trimurjo	-	-	-
13. Punggur	-	-	-
14. Kota Gajah	-	-	-
15. Seputih Raman	-	305	305
16. Terbanggi Besar	175	-	175
17. Seputih Agung	123	70	193
18. Way Pengubuan	-	-	-
19. Terusan Nunyai	-	-	-
20. Seputih Mataram	708	90	798
21. Bandar Mataram	867	1 590	2 457
22. Seputih Banyak	313	163	476
23. Way Seputih	-	-	-
24. Rumbia	192	-	192
25. Bumi Nabung	618	521	1 139
26. Putra Rumbia	1 498	-	1 498
27. Seputih Surabaya	331	1 250	1 581
28. Bandar Surabaya	-	-	-
Lampung Tengah	4 825	4 096	8 921

Catatan/Note : ...

Sumber/Source : Dinas Ketahanan Pangan, Tanaman Pangan dan Hortikultura Kabupaten Lampung Tengah
Department of Food Security, Food Crops and Horticulture of Lampung Tengah Regency

Tabel 5.3.11 Jumlah Alat Mesin dan Kelembagaan Pertanian Tanaman Pangan di Kabupaten Lampung Tengah, 2021
Number of Machine Tools and Institutional Agriculture for Food Crops in Lampung Tengah Regency, 2021

Kegiatan Pertanian <i>Agriculture Activity</i>	Jenis Alat dan Kelembagaan <i>Type of Mechanical Equipment</i>	Kondisi Baik / Rusak Ringan*)	Rusak Berat**)	Jumlah (3)+(4)
(1)	(2)	(3)	(4)	(5)
Pengolahan Lahan	a. Traktor Roda Dua	3 000	158	3 158
	b. Traktor Roda Empat	211	7	218
Penanaman	a. Tanam Padi (Transplanter)	86	3	89
	b. Tanam Biji-bijian (Seeder)	293	14	307
Pengendalian OPT	a. Penyembprot (Hand Sprayer dan Power Sprayer)	43 247	937	44 184
	b. Pengabut pestisida (Swing-Fog)	1	-	1
	c. Emposan Tikus	1 039	83	1 122
	d. Pembersih Gulma	13 185	832	14 017
Pengairan	Pompa air	3 788	159	3 947
	a. 4 inci	2 389	135	2 524
	b. 4 inci	757	173	930
	c. 4 inci	234	19	253
Pemanenan	a. Sabit Bergerigi	67 260	1 401	68 661
	b. Pemotong padi tipe gunting (Reaper)	-	-	-
	c. Pemotong padi tipe gendong (Paddy Mower)	8	-	8
	d. Pemanen padi tipe sisir (Stripper)	-	-	-
	e. Rice Combine Harvester	5	11	16
	1. Combine Harvester kecil	30	19	49
	2. Combine Harvester menengah	17	-	17
	3. Combine Harvester besar	63	6	69
	f. Corn combine harvester	5	2	7
	g. Pengungkit ubi kayu / ubi jalar	105	-	105
Perontokan / Pemipilan	a. Perontok Padi / Thresher	1 887	113	2 000
	b. Pemipil Jagung / Cornsheller	581	50	631
	c. Perontok Multiguna (Padi, Jagung, Kedelai)	35	10	45
Perajang umbi	perajang mekanis	1	-	1
Pembersihan	Pembersih Gabah / Winower	29	8	37
Pengeringan	a. Pengering tipe datar / Flat Bed Dryer	11	2	13
	b. Pengering tipe vertikal / Continuous Dryer	16	1	17
	c. Pengering Rak (tray dryer)	-	-	-
Penggilingan	a. Penggilingan Padi Kecil / Small Rice Mill	615	12	627
	b. Penggilingan Padi Menengah / Medium Rice Mill	363	8	371
	c. Penggilingan Padi Besar / Large Rice Mill	34	1	35

Catatan/Note: ...

Sumber /Source :: Dinas Ketahanan Pangan, Tanaman Pangan dan Hortikultura Kabupaten Lampung Tengah
Department of Food Security, Food Crops and Horticulture of Lampung Tengah Regency

Lanjutan Tabel/*Continued Table* 5.3.11

Kegiatan Pertanian Agriculture Activity	Jenis Alat dan Kelembagaan Type of Mechanical Equipment	Kondisi Baik / Rusak Ringan*)	Rusak Berat**) (3)	Jumlah (3)+(4)
(1)	(2)	(3)	(4)	(5)
Penyimpanan	Penyimpan hasil tanaman pangan (Silo)	2	-	2
Pembuatan Pupuk	Alat Pembuat Pupuk Organik (APPO) / Kompos	86	5	89
	a. Usaha Pelayanan Jasa Alsintan (UPJA)	106
	b. Kelompok Tani (POKTAN)	5 150
	c. Gabungan Kelompok Tani (GAPOKTAN)	336
	d. Koperasi Unit Desa (KUD) / Koperasi Tani	29
	e. Kios Sarana Produksi Pertanian (SAPROTAN)	354
	f. Kelompok Penangkar Benih	7
	g. Regu Pengendali Hama	66

5.4 Peternakan/ Livestock

Tabel 5.4.1 **Populasi Ternak Menurut Kecamatan dan Jenis Ternak di Kabupaten Lampung Tengah, 2021**
Table 5.4.1 **Livestock Population by District and Animal Type in Central Lampung Regency, 2021**

Kecamatan Subdistrict	Sapi Potong / Beef Cattle	Kerbau /Buffalo	Kambing/Goat	Domba/Sheep	Babi / Pig
(1)	(2)	(3)	(4)	(5)	(6)
1. Padang Ratu
2. Selagai Lingga
3. Pubian
4. Anak Tuha
5. Anak Ratu Aji
6. Kalirejo
7. Sendang Agung
8. Bangun Rejo
9. Gunung Sugih
10. Bekri
11. Bumi Ratu Nuban
12. Trimurjo
13. Punggur
14. Kota Gajah
15. Seputih Raman
16. Terbangi Besar
17. Seputih Agung
18. Way Pengubuan
19. Terusan Nunyai
20. Seputih Mataram
21. Bandar Mataram
22. Seputih Banyak
23. Way Seputih
24. Rumbia
25. Bumi Nabung
26. Putra Rumbia
27. Seputih Surabaya
28. Bandar Surabaya
Lampung Tengah

Catatan/Note : ...

Sumber/Source : Peternakan, dan Perikanan Kabupaten Lampung Tengah/Plantation, Livestock and Fishery Department of Lampung Tengah Regency

Tabel
Table 5.4.2

Populasi Unggas Menurut Kecamatan dan Jenis Ternak di Kabupaten Lampung Tengah, 2021
Poultry Population by Subdistrict and Kind of Livestock in Lampung Tengah Regency, 2021

Kecamatan Subdistrict	Ayam Kampung / Native Chicken	Ayam Petelur / Layer	Ayam Pedaging / Broiler	Itik/Bebek /Duck
(1)	(2)	(3)	(4)	(5)
1. Padang Ratu
2. Selagai Lingga
3. Pubian
4. Anak Tuha
5. Anak Ratu Aji
6. Kalirejo
7. Sendang Agung
8. Bangun Rejo
9. Gunung Sugih
10. Bekri
11. Bumi Ratu Nuban
12. Trimurjo
13. Punggur
14. Kota Gajah
15. Seputih Raman
16. Terbangi Besar
17. Seputih Agung
18. Way Pengubuan
19. Terusan Nunyai
20. Seputih Mataram
21. Bandar Mataram
22. Seputih Banyak
23. Way Seputih
24. Rumbia
25. Bumi Nabung
26. Putra Rumbia
27. Seputih Surabaya
28. Bandar Surabaya
Lampung Tengah

Catatan/Note : ...

Sumber/Source : Peternakan, dan Perikanan Kabupaten Lampung Tengah/Plantation, Livestock and Fishery Department of Lampung Tengah Regency

5.5 Perikanan/Fishery

Tabel 5.5.1 **Produksi Ikan Menurut Kecamatan dan Asal Ikan di Kabupaten Lampung Tengah (ton), 2021**
Table 5.5.1 **Production of Fish by Subdistrict and Fish Origin in Lampung Tengah Regency (ton), 2021**

Kecamatan Subdistrict	Asal Ikan/Fish Origin			
	Laut/Sea	Sungai/River	Rawa/Swamp	Bendungan/ Chekdam
(1)	(2)	(3)	(4)	(5)
1. Padang Ratu	-	-	-	-
2. Selagai Lingga	-	-	-	-
3. Pubian	-	-	-	-
4. Anak Tuha	-	-	-	-
5. Anak Ratu Aji	-	-	-	-
6. Kalirejo	-	-	-	-
7. Sendang Agung	-	-	-	-
8. Bangun Rejo	-	-	-	-
9. Gunung Sugih	-	-	-	-
10. Bekri	-	-	-	-
11. Bumi Ratu Nuban	-	-	-	-
12. Trimurjo	-	-	-	-
13. Punggur	-	-	-	-
14. Kota Gajah	-	-	-	-
15. Seputih Raman	-	-	-	-
16. Terbanggi Besar	-	-	-	-
17. Seputih Agung	-	-	-	-
18. Way Pengubuan	-	-	-	-
19. Terusan Nunyai	-	-	-	-
20. Seputih Mataram	-	-	-	-
21. Bandar Mataram	323,720	372,085	-	-
22. Seputih Banyak	-	-	-	-
23. Way Seputih	-	4,72	-	-
24. Rumbia	-	3,110	-	-
25. Bumi Nabung	-	12,227	-	-
26. Putra Rumbia	-	63,313	-	-
27. Seputih Surabaya	-	180,546	-	-
28. Bandar Surabaya	3 007,280	1215,173	-	-
Lampung Tengah	3 331	1 851	-	-

Lanjutan Tabel/Continued Table 5.5.1

Kecamatan Subdistrict	Asal Ikan/Fish Origin			Jumlah Total
	Tambak Brackish Water Pond	Kolam Fresh Water Pond	Mina Padi Paddy	
(1)	(6)	(7)	(8)	(9)
1. Padang Ratu	-	1 150.00	-	1 150.00
2. Selagai Lingga	-	1 205.00	-	1 205.00
3. Pubian	-	1 618.00	-	1 618.00
4. Anak Tuha	-	680.00	-	680.00
5. Anak Ratu Aji	-	952.00	-	952.00
6. Kalirejo	-	2 736.80	-	2 736.80
7. Sendang Agung	-	2 165.73	-	2 165.73
8. Bangun Rejo	-	1 295.00	-	1 295.00
9. Gunung Sugih	-	1 209.00	-	1 209.00
10. Bekri	-	854.00	-	854.00
11. Bumi Ratu Nuban	-	938.00	-	938.00
12. Trimurjo	-	1 453.65	-	1 453.65
13. Punggur	-	2 229.80	-	2 229.80
14. Kota Gajah	-	6 201.00	-	6 201.00
15. Seputih Raman	-	4 490.00	-	4 490.00
16. Terbanggi Besar	-	878.00	-	878.00
17. Seputih Agung	-	832.00	-	832.00
18. Way Pengubuan	-	588.00	-	588.00
19. Terusan Nunyai	-	732.80	-	732.80
20. Seputih Mataram	-	918.30	-	918.30
21. Bandar Mataram	-	807.01	-	807.01
22. Seputih Banyak	-	2 763.60	-	2 763.60
23. Way Seputih	-	1 106.00	-	1 106.00
24. Rumbia	-	684.00	-	684.00
25. Bumi Nabung	-	684.18	-	684.18
26. Putra Rumbia	-	551.00	-	551.00
27. Seputih Surabaya	-	1 383.00	-	1 383.00
28. Bandar Surabaya	-	1 592.00	-	1 592.00
Lampung Tengah	-	42 697.87	-	42 697.87

Catatan/Note : ...

Sumber/Source : Peternakan, dan Perikanan Kabupaten Lampung Tengah/Plantation, Livestock and Fishery Department of Lampung Tengah Regency

Tabel
Table 5.5.2

Banyaknya Rumah tangga Perikanan Menurut Kecamatan dan Asal Ikan di Kabupaten Lampung Tengah (ton), 2021 *Number of Fishing Household by Subdistrict and Fish Origin in Lampung Tengah Regency (ton), 2021*

Kecamatan Subdistrict	Asal Ikan/Fish Origin			
	Laut/Sea	Sungai/River	Rawa/Swamp	Bendungan/ Chekdam
(1)	(2)	(3)	(4)	(5)
1. Padang Ratu	-	-	-	-
2. Selagai Lingga	-	-	-	-
3. Pubian	-	-	-	-
4. Anak Tuha	-	-	-	-
5. Anak Ratu Aji	-	-	-	-
6. Kalirejo	-	-	-	-
7. Sendang Agung	-	-	-	-
8. Bangun Rejo	-	-	-	-
9. Gunung Sugih	-	-	-	-
10. Bekri	-	-	-	-
11. Bumi Ratu Nuban	-	-	-	-
12. Trimurjo	-	-	-	-
13. Punggur	-	-	-	60
14. Kota Gajah	-	-	-	-
15. Seputih Raman	-	-	-	-
16. Terbanggi Besar	-	-	-	-
17. Seputih Agung	-	-	-	-
18. Way Pengubuan	-	-	-	-
19. Terusan Nunyai	-	-	-	-
20. Seputih Mataram	-	-	-	-
21. Bandar Mataram	56	-	-	-
22. Seputih Banyak	-	-	-	14
23. Way Seputih	-	47	-	-
24. Rumbia	-	31	-	-
25. Bumi Nabung	-	60	-	-
26. Putra Rumbia	-	98	-	-
27. Seputih Surabaya	-	257	117	-
28. Bandar Surabaya	399	281	50	-
Lampung Tengah	455	774	167	74

Lanjutan Tabel/Continued Table 5.5.2

Kecamatan Subdistrict	Asal Ikan/Fish Origin		Jumlah Total
	Tambak Brackish Water Pond	Kolam Fresh Water Pond	
(1)	(6)	(7)	(8)
1. Padang Ratu	-	260	260
2. Selagai Lingga	-	268	268
3. Pubian	-	309	309
4. Anak Tuha	-	233	233
5. Anak Ratu Aji	-	226	226
6. Kalirejo	-	587	587
7. Sendang Agung	-	503	503
8. Bangun Rejo	-	328	328
9. Gunung Sugih	-	182	182
10. Bekri	-	221	221
11. Bumi Ratu Nuban	-	257	257
12. Trimurjo	-	390	390
13. Punggur	-	490	490
14. Kota Gajah	-	519	519
15. Seputih Raman	-	477	477
16. Terbanggi Besar	-	198	198
17. Seputih Agung	-	224	224
18. Way Pengubuan	-	210	210
19. Terusan Nunyai	-	228	228
20. Seputih Mataram	-	218	218
21. Bandar Mataram	-	271	271
22. Seputih Banyak	-	372	372
23. Way Seputih	-	243	243
24. Rumbia	-	207	207
25. Bumi Nabung	-	228	228
26. Putra Rumbia	-	247	247
27. Seputih Surabaya	-	370	370
28. Bandar Surabaya	-	513	513
Lampung Tengah	-	8779	8779

Catatan/Note : ...

Sumber/Source : Peternakan, dan Perikanan Kabupaten Lampung Tengah/Plantation, Livestock and Fishery Department of Lampung Tengah Regency

Tabel
Table 5.5.3

Produksi Ikan yang Berasal dari Laut Menurut Jenis Ikan di Kabupaten Lampung Tengah, 2021
Production of Marine Fisheries by Kind of Fish in Lampung Tengah Regency, 2021

Jenis Ikan Kind of Fish	Produksi (ton) Production (ton)
(1)	(2)
1. Rajungan	21,2
2. Kakap	772,4
3. Bawal	28,6
4. Udang	-
5. Pari	-
6. Kurisi	-
7. Golok-golok	-
8. Teri	102,2
9. Patek	50,8
10. Kembung	326
11. Lain-lain/Rucah	2 030,2
Jumlah/Total	3 331,4

Catatan/Note : ...

Sumber/Source : Peternakan, dan Perikanan Kabupaten Lampung Tengah/Plantation, Livestock and Fishery Department of Lampung Tengah Regency

Tabel
Table 5.5.4

Produksi Ikan yang Berasal dari Sungai Menurut Jenis Ikan di Kabupaten Lampung Tengah, 2021
Production of River Fisheries by Kind of Fish in Lampung Tengah Regency, 2021

Jenis Ikan <i>Kind of Fish</i>	Produksi (ton) <i>Production (ton)</i>
(1)	(2)
1. Gabus	175,8
2. Baung	185,4
3. Tambakan	129,2
4. Lais	148,6
5. Tawes	155,6
6. Mas	-
7. Nila	104,8
8. Kamal	-
9. Lele	37,6
10. Sepat	188,8
11. Mujair	-
12. Belalau	-
13. Lain-lain	725,2
Jumlah/Total	1 851

Catatan/Note : ...

Sumber/Source : Peternakan, dan Perikanan Kabupaten Lampung Tengah/*Plantation, Livestock and Fishery Department of Lampung Tengah Regency*

Tabel
Table 5.5.5

Produksi Ikan yang Berasal dari Kolam Menurut Jenis Ikan di Kabupaten Lampung Tengah, 2021
Production of Paddy Fisheries by Kind of Fish in Lampung Tengah Regency, 2021

Jenis Ikan Kind of Fish	Produksi (ton) Production (ton)
(1)	(2)
1. Lele Dumbo	1 424,0
2. Mas	11 667,8
3. Tawes	-
4. Nila	4 007,0
5. Patin	14 259,2
6. Gurame	10 908,7
7. Tambakan	-
8. Mujair	-
9. Bawal	-
10. Baung	3,15
11. Lain-lain	428,0
Jumlah/Total	42 697,9

Catatan/Note : ...

Sumber/Source : Peternakan, dan Perikanan Kabupaten Lampung Tengah/Plantation, Livestock and Fishery Department of Lampung Tengah Regency

Tabel
Table 5.5.6

Banyaknya Armada Kapal Penangkap Ikan di Perairan Umum Menurut Jenis/Klasifikasi di Kabupaten Lampung Tengah, 2021

Number of Fishing Boats in Open Water by Classification in Lampung Tengah Regency, 2021

Klasifikasi Classification	Perairan Umum/Open Water			Jumlah Total
	Sungai River	Rawa Swamp	Waduk Dam	
(1)	(2)	(3)	(4)	(5)
1. Tanpa Perahu	112	88	33	233
2. Perahu Tanpa Motor	311	95	78	484
3. Motor Tempel	202	47	-	249
4. KM < 5 GT	33	-	-	-
5. KM 5-10 GT	-	-	-	-
6. KM 10-20 GT	-	-	-	-
7. KM 20-30 GT	-	-	-	-
8. KM > 30 GT	-	-	-	-
Jumlah/Total	658	230	111	999

Catatan/Note : ...

Sumber/Source : Peternakan, dan Perikanan Kabupaten Lampung Tengah/Plantation, Livestock and Fishery Department of Lampung Tengah Regency

Tabel 5.5.7 Banyaknya Armada Kapal Penangkap Ikan di Perairan Umum Menurut Jenis/Klasifikasi di Kabupaten Lampung Tengah, 2021

Number of Fishing Boats in Open Water by Classification in Lampung Tengah Regency, 2021

Klasifikasi Classification	Perairan Umum/Open Water			Jumlah Total
	Sungai River	Rawa Swamp	Waduk Dam	
(1)	(2)	(3)	(4)	(5)
1. Perahu Tanpa Motor/ Non-Powered Boat	311	95	78	484
a. Jukung/ Dugout Boat	-	-	-	-
b. Perahu Kecil/ Small Boat	-	-	-	-
c. Perahu Sedang/ Boat	-	-	-	-
d. Perahu Besar/ Big Boat	-	-	-	-
2. Motor Tempel/ Out Boat Motor	202	47	-	249
Jumlah/Total	513	142	78	733

Catatan/Note : ...

Sumber/Source : Peternakan, dan Perikanan Kabupaten Lampung Tengah/Plantation, Livestock and Fishery Department of Lampung Tengah Regency

Tabel
Table 5.5.8

Banyaknya Armada Kapal Penangkap Ikan Menurut Jenis/Klasifikasi di Kabupaten Lampung Tengah, 2021
Number of Fishing Boats by Classification in Lampung Tengah Regency, 2021

Klasifikasi Classification	Jumlah Armada Kapal Number of Fishing Boats
(1)	(2)
1. Perahu Tanpa Motor/Non Powered Boat	484
a. Perahu Kecil/Small Boat	-
b. Perahu Sedang/Medium Boat	-
c. Perahu Besar/Big Boat	-
2. Motor Tempel/Out Board Motor Boat	268
3. Kapal Motor/In Board Motor Boat	-
a. 0 - 5	88
b. 5 - 10	28
c. 10 -20	6
Jumlah/Total	874

Catatan/Note : ...

Sumber/Source : Peternakan, dan Perikanan Kabupaten Lampung Tengah/Plantation, Livestock and Fishery Department of Lampung Tengah Regency

Tabel
Table 5.5.9

Banyaknya Alat Penangkap Ikan Laut Menurut Jenis/Klasifikasi di Kabupaten Lampung Tengah, 2021
Number of Sea Fishing Gears by Classification in Lampung Tengah Regency, 2021

Klasifikasi Classification	Jumlah Armada Kapal Number of Fishing Boats
(1)	(2)
1. Payang	-
2. Pukat Pantai	-
3. Jaring Insang Hanyut	80
4. Jaring Insang Tetap	120
5. Tramel Net	-
6. Bagan Tancap	40
7. Serok	-
8. Rawai Tetap	143
9. Pancing Lainnya	30
10. Jermal	-
11. Bubu	90
12. Gogol	-
Jumlah/Total	503

Catatan/Note : ...

Sumber/Source : Peternakan, dan Perikanan Kabupaten Lampung Tengah/Plantation, Livestock and Fishery Department of Lampung Tengah Regency



INDUSTRI, PERTAMBANGAN, DAN ENERGI

INDUSTRI, MINING, AND ENERGY

Banyaknya Keluarga Pengguna Listrik Lampung Tengah 2022

Number Of Electricity Users by Family in Lampung Tengah Regency 2022

380.133
Keluarga **PLN**

6.835
Keluarga **Non PLN**

43
Keluarga **NON LISTIK**



PENJELASAN TEKNIS

1. Pengumpulan data industri besar dan sedang dilakukan melalui Survei Industri Besar dan Sedang yang dilaksanakan setiap tahun secara lengkap (sensus) sejak tahun 1975. Survei Industri Besar dan Sedang mencakup semua perusahaan industri yang mempunyai tenaga kerja 20 orang atau lebih dengan menggunakan kuesioner II A.
2. Klasifikasi industri yang digunakan dalam survei ini berdasar kepada Klasifikasi Baku Lapangan Usaha Indonesia (KBLI). KBLI adalah klasifikasi lapangan usaha yang berdasar kepada International Standard Industrial Classification of All Economic Activities (ISIC) revisi 4 yang telah disesuaikan dengan kondisi Indonesia.
3. Industri manufaktur adalah suatu kegiatan ekonomi yang melakukan kegiatan mengubah suatu barang dasar secara mekanis, kimia, atau dengan tangan sehingga menjadi barang jadi/setengah jadi, dan atau barang yang kurang nilainya menjadi barang yang lebih tinggi nilainya, dan sifatnya lebih dekat kepada pemakai akhir. Termasuk dalam kegiatan ini adalah jasa industri dan pekerjaan perakitan.
4. Perusahaan atau usaha industri adalah suatu unit (kesatuan) usaha yang melakukan kegiatan ekonomi, bertujuan menghasilkan barang atau jasa, terletak pada suatu bangunan atau lokasi tertentu, dan mempunyai catatan administrasi tersendiri mengenai produksi dan struktur biaya serta ada seorang atau lebih yang bertanggung jawab atas usaha tersebut.
5. Industri manufaktur dikelompokkan ke dalam 4 golongan berdasarkan banyaknya pekerja, yaitu: industri besar (100 orang pekerja atau lebih), industri sedang/menengah (20–99 orang pekerja), industri kecil (5–19 orang pekerja), dan industri mikro (1–4 orang pekerja).
6. Pelanggan adalah individu atau kelompok, baik rumah tangga, perusahaan atau institusi non profit yang membeli air

TECHNICAL NOTES

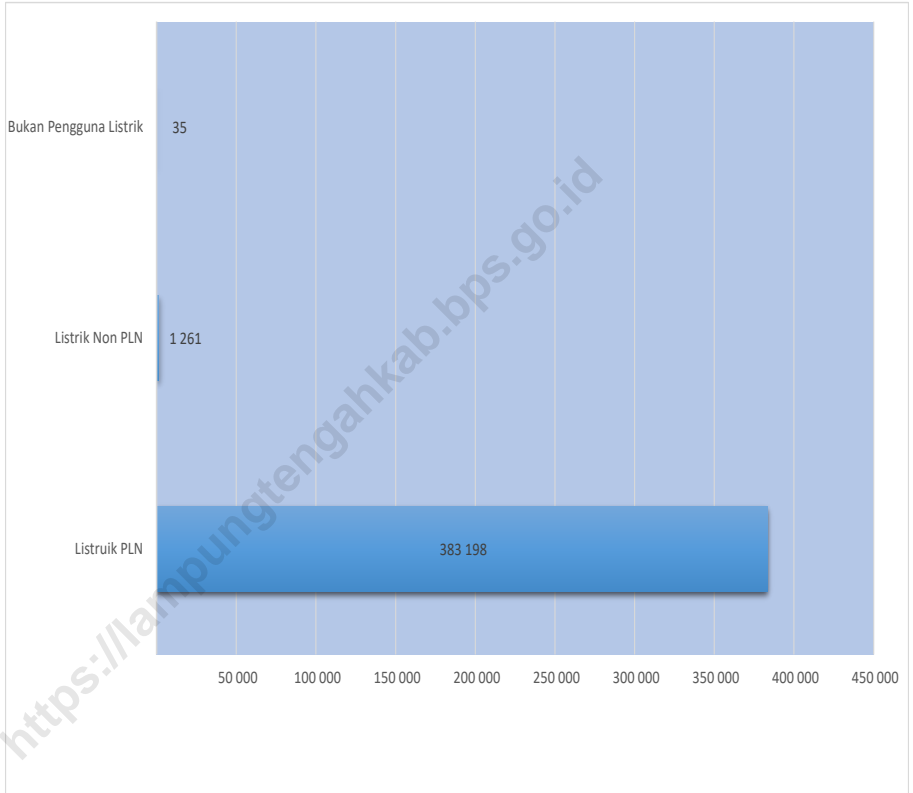
1. *Data collection of large and medium scale manufacturing is conducted through The Large and Medium Manufacturing Establishment Survey that has been done annually for all industries (census) since 1975. Large and Medium Manufacturing Establishment Survey covers all manufactures/industries with 20 workers or more by questionnaire II A.*
2. *The industrial classification adopted in this survey refers to the Klasifikasi Baku Lapangan Usaha Indonesia (KBLI). KBLI is classification of economic activities based on the International Standard Industrial Classification of All Economic Activities (ISIC rev 4 that has been modified according to the local condition in Indonesia.*
3. *Manufacturing industry is defined as an economic activity processing basic goods mechanically, chemicals or manually into final or intermediate goods. It is also defined as processing of lower value goods into higher value goods as final or intermediate products. The activities also include services for manufacturing and assembling.*
4. *A manufacturing establishment is defined as a production unit engaged in economic activity, producing goods or services, located in a building or in a certain location, keeping a business record concerning the production and cost structure, and having a person or more that are responsible to those activities.*
5. *Manufacturing industries are categorized into four groups, based on the number of employees: large scale manufacturing (100 employees or more), medium scale manufacturing (20–99 employees), small scale manufacturing (5–19 employees), and micro industry (1–4 employees).*
6. *Customers are individuals or groups, whether household, company or non-profit institutions that buy water supply from*

- bersih dari perusahaan air bersih.
7. Air disalurkan adalah volume air bersih dari perusahaan air bersih.
7. *water supply establishment.*
7. *Distributed water is the volume of water supply from water supply establishment.*

<https://lampungtengahkab.bps.go.id>

Gambar 6.1
Figures

Banyaknya Pengguna Listrik Menurut Keluarga di Kabupaten Lampung Tengah, 2021
Number of Electricity Users by Family in Lampung Tengah Regency, 2021



Catatan/Note : -

Sumber/Source : BPS, Pendataan Potensi Desa (Podes)/ BPS–Statistics Indonesia, Village Potential Data Collection

Tabel
Table 6.1

Banyaknya Pengguna Listrik Menurut Keluarga di Kabupaten Lampung Tengah, 2021
Number of Electricity Users by Family in Lampung Tengah Regency, 2021

Kecamatan Subdistrict	Pengguna Listrik / Electric Users			Bukan Pengguna / Not a User
	PLN	Non PLN	Jumlah	
(1)	(2)	(3)	(4)	(5)
Padang Ratu	5229	-	5229	-
Selagai Lingga	12411	-	12411	-
Pubian	15478	1231	16709	-
Anak Tuha	11715	-	11715	-
Anak Ratu Aji	18302	-	18302	-
Kali Rejo	8512	-	8512	-
Sandang Agung	11045	-	11045	-
Bangun Rejo	9742	-	9742	-
Gunung Sugih	22273	-	22273	-
Bekri	20850	1	20851	-
Bumi Ratu Nuban	11967	-	11967	-
Trimurjo	16787	-	16787	-
Punggur	13232	5	13237	1
Kota Gajah	11474	-	11474	2
Seputih Raman	6346	-	6346	-
Terbanggi Besar	11428	-	11428	2
Seputih Agung	9849	-	9849	27
Way Pengubuan	11578	-	11578	2
Terusan Nunyai	15935	-	15935	-
Seputih Mataram	14055	-	14055	1
Bandar Mataram	15792	-	15792	-
Seputih Banyak	14844	-	14844	-
Way Seputih	15132	-	15132	-
Rumbia	30655	-	30655	-
Bumi Nabung	14481	24	14505	-
Putra Rumbia	15832	-	15832	-
Seputih Surabaya	12262	-	12262	-
Bandar Surabaya	5992	-	5992	-
Lampung Tengah	383198	1261	384459	35

Catatan/Note : -

Sumber/Source : BPS, Pendataan Potensi Desa (Podes)/ BPS–Statistics Indonesia, Village Potential Data Collection

Tabel
Table 6.2

Banyaknya Desa dengan Jenis Pengguna Gas di Kabupaten Lampung Tengah, 2019-2021
Number by Villages and Type of Gas Users in Lampung Tengah Regency, 2019-2021

Jenis Bahan Bakar Type of Fuel	2019	2020*	2021
(1)	(2)	(3)	(4)
Gas Kota/ City Gas	-	-	-
LPG 12 Kg/ LPG 12 Kg	190
LPG 5.5 Kg/ LPG 5.5 Kg	234
LPG 3 Kg/ LPG 3 Kg	311	314	314
Minyak Tanah/ Kerosene	3	4	7
Kayu Bakar/ Firewood	-	4	306

Catatan/Note :Konsep penggunaan bahan bakar paling banyak/ *The concept of using the most fuel*
Sumber/Source :BPS, Pendataan Potensi Desa (Podes)/ *BPS–Statistics Indonesia, Village Potential Data Collection*

Tabel 6.3 Banyaknya Desa Menurut Keberadaan Penerangan Jalan Utama Desa di Kabupaten Lampung Tengah 2019-2021
Table 6.3 Number of Villages According to Existence of Village Main Street Lighting in Lampung Tengah Regency 2019-2021

Kecamatan Subdistrict	2019	2020	2021
(1)	(2)	(3)	(4)
Sumber Penerangan Jalan Utama / Main Street Lighting			
Listrik Pemerintah / Government Electricity	198	169	155
Listrik Non Pemerintah / Non-Government Electricity	113	142	156
Non Listrik / Non Electric	-	-	3

Catatan/Note :-

Sumber/Source : BPS, Pendataan Potensi Desa (Podes)/ BPS–Statistics Indonesia, Village Potential Data Collection

Tabel
Table 6.4

Jumlah Pelanggan dan Pemakaian Air yang Disalurkan Menurut Kecamatan, 2021
Number of Customers and Use of Distributed Water by District, 2021

Kecamatan Subdistrict	Pelanggan Number of Customers	Air Disalurkan Distributed Water (m ³)	Nilai Value (Rp)
(1)	(2)	(3)	(4)
Padang Ratu	-	-	-
Selagai Lingga	-	-	-
Pubian	-	-	-
Anak Tuha	-	-	-
Anak Ratu Aji	-	-	-
Kali Rejo	40	4 003	17.369.400,-
Sendang Agung	-	-	-
Bangun Rejo	-	-	-
Gunung Sugih	17	671	2.680.100,-
Bekri	-	-	-
Bumi Ratu Nuban	-	-	-
Trimurjo	-	-	-
Punggur	-	-	-
Kota Gajah	-	-	-
Seputih Raman	-	-	-
Terbanggi Besar	-	-	-
Seputih Agung	-	-	-
Way Pengubuan	-	-	-
Terusan Nunyai	-	-	-
Seputih Mataram	-	-	-
Bandar Mataram	-	-	-
Seputih Banyak	-	-	-
Way Seputih	-	-	-
Rumbia	13	957	5.416.000,-
Bumi Nabung	-	-	-
Putra Rumbia	-	-	-
Seputih Surabaya	49	3 042	19.083.700,-
Bandar Surabaya	-	-	-
Lampung Tengah	122	8 673	44.549.200,-

Catatan/Note : -

Sumber/Source : PDAM/PDAM

USAHA PARIWISATA DI LAMPUNG TENGAH 2022

TOURISM IN LAMPUNG TENGAH REGENCY, 2022



11

KOLAM RENANG

110

RUMAH MAKAN



15

HOTEL



47

OBJEK WISATA

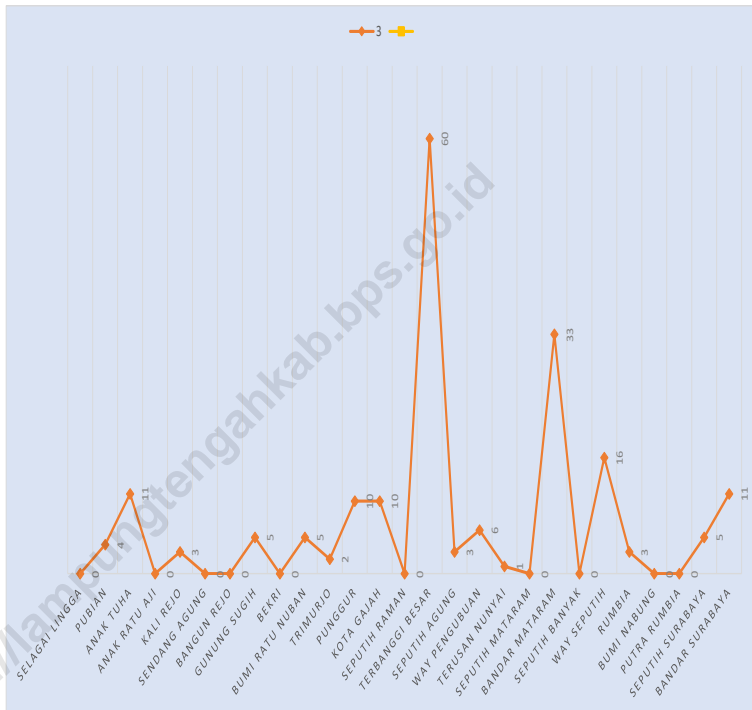


PENJELASAN TEKNIS**TECHNICAL NOTES**

- | | |
|-------------------------------------------------------------------------------------------------------------------------------------------------------------------------------------------------------------------------------------------------------------------------------------------------------------------------------------------------------------------------------------------------------------------------------------------------------------------------------------------------------------------------------------------------------------------------------------------------------------------------------------------------------------------------------------------------------------------------------------------------------------------------------------------------------------------------------------------------------------------------------------------------------------------------------------------------------------------------------------------------------------------------------------------------------------------------------------------------------------------------------------------------------------------------------------------------------------------------------------------------------------------------------------------------------------------------------------------------------------------------------------------------------------|----------------------------------------------------------------------------------------------------------------------------------------------------------------------------------------------------------------------------------------------------------------------------------------------------------------------------------------------------------------------------------------------------------------------------------------------------------------------------------------------------------------------------------------------------------------------------------------------------------------------------------------------------------------------------------------------------------------------------------------------------------------------------------------------------------------------------------------------------------------------------------------------------------------------------------------------------------------------------------------------------------------------------------------------------------------------------------------------------------------------------------------------------------------------------------------------------------------------------------------------------------------------------------------------------------------------------------------------------|
| <ol style="list-style-type: none"> 1. Usaha penyediaan akomodasi adalah usaha yang menyediakan pelayanan penginapan yang dapat dilengkapi dengan pelayanan pariwisata lainnya. Usaha penyediaan akomodasi dapat berupa hotel, vila, pondok wisata, bumi perkemahan, persinggahan karavan, dan akomodasi lainnya yang digunakan untuk tujuan pariwisata. 2. Hotel adalah penyediaan akomodasi secara harian berupa kamar-kamar di dalam satu bangunan yang dapat dilengkapi dengan jasa pelayanan makan dan minum, kegiatan hiburan dan atau fasilitas lainnya. Hotel terdiri dari hotel berbintang dan hotel non- bintang. 3. Hotel bintang adalah usaha penyediaan jasa pelayanan penginapan, makan minum serta jasa lainnya bagi umum dengan menggunakan sebagian atau seluruh bangunan. Usaha ini dikelola secara komersial serta memenuhi ketentuan persyaratan sebagai hotel bintang (termasuk berlian) yang ditetapkan dalam surat keputusan instansi yang membinanya. Misalnya hotel bintang lima, hotel bintang empat dan seterusnya. 4. Tingkat penghunian kamar hotel adalah persentase banyaknya malam kamar yang dihuni terhadap banyaknya malam kamar yang tersedia. 5. Rata-rata lamanya tamu menginap adalah banyaknya malam tempat tidur yang terpakai (malam tamu) dengan banyaknya tamu yang menginap di hotel atau akomodasi lainnya. | <ol style="list-style-type: none"> 1. <i>The business of providing accommodation is a business that provides specialty services that can be equipped with other tourism services. It includes hotel, villa, cottage, camping, caravan stop, and other accommodation that are used for tourism purposes.</i> 2. <i>Hotel is a daily supply of accommodation rooms within a building which can be equipped with eating and drinking services, entertainment activities and/or other facilities. Hotel consists of a classified hotel and a non-classified hotel.</i> 3. <i>A star hotel is the business of providing an accommodation, eating and drinking as well as other services for the public by using a building or a part of a building. It is managed commercially and meets specified requirements as a star hotel (including diamonds) set forth in the decree of fostering agency. For example, five star hotel, four ugait nulla facilisi. star hotel, and so on.</i> 4. <i>Room occupancy rate is the number of room-nights occupied divided by the number of room- nights available, multiplied by 100 percent.</i> 5. <i>Average length of stay is the number of bed-nights used (guest night) divided by the number of guests coming to spend the night at the accommodation</i> |
|-------------------------------------------------------------------------------------------------------------------------------------------------------------------------------------------------------------------------------------------------------------------------------------------------------------------------------------------------------------------------------------------------------------------------------------------------------------------------------------------------------------------------------------------------------------------------------------------------------------------------------------------------------------------------------------------------------------------------------------------------------------------------------------------------------------------------------------------------------------------------------------------------------------------------------------------------------------------------------------------------------------------------------------------------------------------------------------------------------------------------------------------------------------------------------------------------------------------------------------------------------------------------------------------------------------------------------------------------------------------------------------------------------------|----------------------------------------------------------------------------------------------------------------------------------------------------------------------------------------------------------------------------------------------------------------------------------------------------------------------------------------------------------------------------------------------------------------------------------------------------------------------------------------------------------------------------------------------------------------------------------------------------------------------------------------------------------------------------------------------------------------------------------------------------------------------------------------------------------------------------------------------------------------------------------------------------------------------------------------------------------------------------------------------------------------------------------------------------------------------------------------------------------------------------------------------------------------------------------------------------------------------------------------------------------------------------------------------------------------------------------------------------|

Gambar 7.1
Figures

Jumlah Rumah Makan/Restoran Menurut Kecamatan, 2019-2021
Number of Restaurants by Subdistrict, 2019-2021



Catatan/Note :-

Sumber /Source : Dinas Pemuda, Olahraga dan Pariwisata Kabupaten Lampung Tengah/Department of Youth, Sports and Tourism of Lampung Tengah Regency

Tabel
Table 7.1

Jumlah Rumah Makan/Restoran Menurut Kecamatan, 2019-2021
Number of Restaurants by Subdistrict, 2019-2021

Kecamatan Subdistrict	2019	2020	2021
(1)	(3)	(4)	(5)
Padang Ratu	3	3	2
Selagai Lingga	-	-	-
Pubian	4	4	-
Anak Tuha	11	11	1
Anak Ratu Aji	-	-	-
Kali Rejo	3	3	2
Sendang Agung	-	-	-
Bangun Rejo	-	-	-
Gunung Sugih	5	5	1
Bekri	-	-	1
Bumi Ratu Nuban	5	5	-
Trimurjo	2	2	1
Punggur	10	10	6
Kota Gajah	10	10	10
Seputih Raman	-	-	-
Terbanggi Besar	60	60	11
Seputih Agung	3	3	1
Way Pengubuan	6	6	6
Terusan Nunyai	1	1	16
Seputih Mataram	-	-	-
Bandar Mataram	33	33	-
Seputih Banyak	-	-	-
Way Seputih	16	16	16
Rumbia	3	3	2
Bumi Nabung	-	-	-
Putra Rumbia	-	-	-
Seputih Surabaya	5	5	-
Bandar Surabaya	11	11	6
Lampung Tengah	191	191	82

Catatan/Note :-

Sumber/Source : BPS Kabupaten Lampung Tengah/ BPS - Statistics of Lampung Tengah Regency

Tabel 7.2 Jumlah Akomodasi Hotel d Kabupaten Lampung Tengah, 2021
Table 7.2 Number of Hotel Accommodations in Lampung Tengah Regency, 2021

Nama Hotel Hotel Name	Kamar Rooms	Tempat Tidur Beds	Karyawan/ Employee	
			Laki-laki/ Male	Perempuan/ Female
(1)	(2)	(3)	(4)	(5)
1. Hotel BBC	145	270	24	26
2. Lee	40	55	4	1
3. Wisata	22	22	5	7
4. Bunda	20	40	8	2
5. Bukit Barisan	12	25	3	1
6. Mamiri	20	40	3	2
7. Sriwijaya	10	30	3	1
8. Indah Permai 1	12	40	3	2
9. Indah Permai 2	1	40	1	2
10. Angklung Kesumo	13	30	2	1
11. Mandarin Lee	22	40
12. Garuda	12	24	5	2
13. Assyafiyah	10	18
14. New Star One	10	10
Lampung Tengah	349	684	61	47

Catatan/Note :-

Sumber /Source : Dinas Pemuda, Olahraga dan Pariwisata Kabupaten Lampung Tengah/Department of Youth, Sports and Tourism of Lampung Tengah Regency

Tabel 7.3
Table

Banyaknya Hotel/Losmen Menurut Kecamatan di Kabupaten Lampung Tengah, 2021
Number of Hotels/Losmen, Rooms and Beds by Subdistrict in Lampung Tengah Regency, 2021

Kecamatan Subdistrict	2018	2019	2020	2021
(1)	(2)	(3)	(4)	(5)
Padang Ratu	-	-	-	-
Selagai Lingga	-	-	-	-
Pubian	-	-	-	-
Anak Tuha	-	-	-	-
Anak Ratu Aji	-	-	-	-
Kali Rejo	-	1	-	2
Sendang Agung	-	-	-	-
Bangun Rejo	-	-	-	-
Gunung Sugih	7	7	2	2
Bekri	-	-	-	-
Bumi Ratu Nuban	-	-	-	-
Trimurjo	1	1	1	1
Punggur	-	-	-	-
Kota Gajah	1	2	2	2
Seputih Raman	-	-	-	-
Terbanggi Besar	10	13	9	13
Seputih Agung	-	-	-	-
Way Pengubuan	-	-	-	-
Terusan Nunyai	-	-	-	1
Seputih Mataram	-	-	-	-
Bandar Mataram	-	-	-	-
Seputih Banyak	5	6	6	7
Way Seputih	-	-	-	-
Rumbia	4	7	6	6
Bumi Nabung	-	1	-	-
Putra Rumbia	-	-	-	-
Seputih Surabaya	3	4	2	2
Bandar Surabaya	1	1	1	1
Lampung Tengah	32	43	29	37

Catatan/Note : -

Sumber/Source : BPS Kabupaten Lampung Tengah// BPS - Statistics of Lampung Tengah Regency

Tabel 7.4 Data Usaha Pariwisata yang Ada di Kabupaten Lampung Tengah, 2021
Table 7.4 Data of Tourism in Lampung Tengah Regency, 2021

<i>Pariwisata Lampung Tengah</i> <i>Tourism of Lampung Tengah</i>	Jumlah Total	Keterangan Note
(1)	(2)	(3)
1. Obyek Wisata	47	termasuk wisata alam, wisata religi, wisata budaya, dan wisata agro
2. Hotel Bintang		
- Jumlah Hotel	1	-
- Kamar Hotel	145	-
3. Hotel Melati		
- Jumlah Hotel	14	-
- Kamar Hotel	217	-
4. Rumah Makan		
- Jumlah Rumah Makan	114	-
5. Hiburan Umum		
- Kolam Renang	11	-
- Rumah Bilyard	5	-

Catatan/Note :-

Sumber /Source : Dinas Pemuda, Olahraga dan Pariwisata Kabupaten Lampung Tengah/Department of Youth, Sports and Tourism of Lampung Tengah Regency


8

TRANSPORTASI DAN KOMUNIKASIH

Transportation and Communication

PERSENTASE PANJANG JALAN MENURUT JENIS PERMUKAAN JALAN 2021

Length Of Roads By Type of Road Surface 2021



PENJELASAN TEKNIS

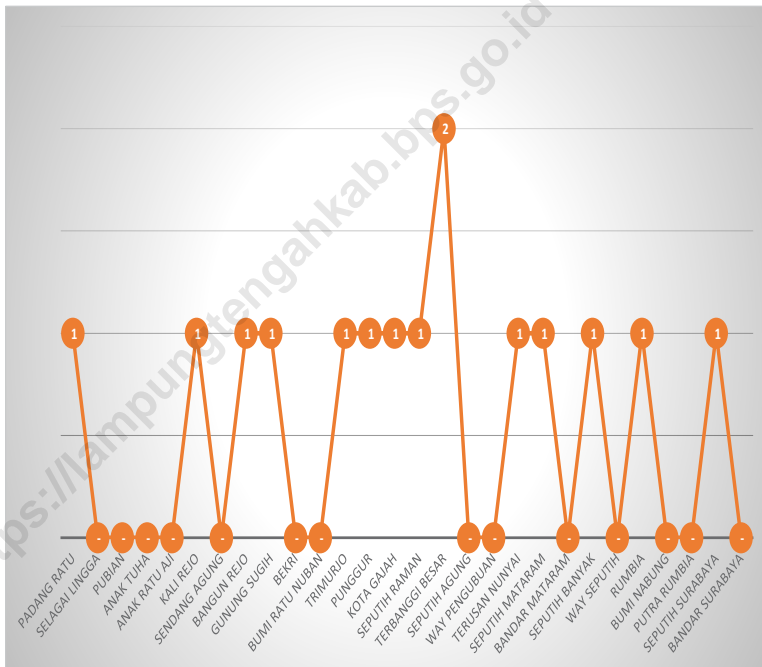
1. Kendaraan bermotor adalah setiap kendaraan yang digerakkan oleh peralatan teknik yang ada pada kendaraan tersebut, biasanya digunakan untuk angkutan orang atau barang di atas jalan raya selain kendaraan yang berjalan di atas rel. Kendaraan bermotor yang dicatat adalah semua jenis kendaraan kecuali kendaraan bermotor TNI/Polri dan Korps Diplomatik.
2. Mobil penumpang adalah setiap kendaraan bermotor yang dilengkapi dengan tempat duduk untuk sebanyak-banyaknya delapan orang, tidak termasuk tempat duduk untuk pengemudi, baik dilengkapi atau tidak dilengkapi bagasi.
3. Mobil bis adalah setiap kendaraan bermotor yang dilengkapi dengan tempat duduk untuk lebih dari delapan orang, tidak termasuk tempat duduk untuk pengemudi, baik dilengkapi atau tidak dilengkapi bagasi.
4. Mobil truk adalah setiap kendaraan bermotor yang digunakan untuk angkutan barang, selain mobil penumpang, mobil bis.

TECHNICAL NOTES

1. *Motor vehicles are any kind of vehicles motorized by machine set up in those vehicles, they are usually used for transporting peoples or goods on roads except vehicles moving along a railway line. The data cover all kinds of motor vehicles except those belong to Indonesia Army Force Indonesian State Police and Diplomatic Corps.*
2. *Passenger cars are any motor vehicles with no more than eight seats, excluding seat for driver, it can be with or without hoot.*
3. *Buses are large passenger cars having seats for more than eight passengers, excluding seat for driver, it can be with or without hoot.*
4. *Trucks are any motor vehicles used to transport goods excluding passenger cars, buses, and motorcycles.*

Gambar 8.1
Figures

Jumlah Kantor Pos Pembantu Menurut Kecamatan di Kabupaten Lampung Tengah, 2021
Number of Supporting Post Offices by District in Lampung Tengah Regency, 2021



Catatan/Note : -
 Sumber : PT POS Kabupaten Lampung Tengah/TPT POS of Lampung Tengah Regency

8.1 TRANSPORTASI TRANSPORTATION

Tabel 8.1.1 Panjang Jalan Menurut Tingkat Kewenangan Pemerintahan di Kabupaten Lampung Tengah (km), 2019–2021
Length of Roads by Level of Government Authority in Lampung Tengah Regency (km), 2019–2021

Tingkat Kewenangan Pemerintahan <i>Level of Government Authority</i>	2019	2020	2021
(1)	(2)	(3)	(4)
Negara/ <i>State</i>
Provinsi/ <i>Province</i>
Kabupaten/Kota <i>Regency/Municipality</i>	1343,33	1343,33	1343,33
Jumlah/Total	1343,33	1343,33	1343,33

Catatan/Note :-

Sumber : Dinas Binamarga dan Bina Konstruksi Kabupaten Lampung Tengah/ *Highway Construction and Maintenance Service of Lampung Tengah Regency*

Tabel 8.1.2 Panjang Jalan Menurut Jenis Permukaan Jalan di Kabupaten/Kota Lampung Tengah (km), 2019–2021
Length of Roads by Type of Road Surface in Lampung Tengah Regency (km), 2019–2021

Jenis Permukaan Jalan Type of Road Surface	2019		2020		2021	
	Km	%	Km	%	Km	%
(1)	(2)	(3)	(4)	(5)	(6)	(7)
Aspal/Paved	1 015,605	75,6	1 076,243	80,12	1 58,661	78,81
Kerikil/Gravel	271,577	20,22	214,12	15,94	184,994	13,77
Tanah/Soil	33,576	2,5	20,566	1,53	22,842	1,70
Lainnya/Others	22,568	1,68	32,392	2,41	76,828	5,72
Jumlah/Total	1 343,326		1 129,201		1 343,326	

Catatan/Note :-
 Sumber : Dinas Binamarga dan Bina Konstruksi Kabupaten Lampung Tengah/ Highway Construction and Maintenance Service of Lampung Tengah Regency

Tabel
Table 8.1.3

Panjang Jalan Menurut Kondisi Jalan di Kabupaten/Kota Lampung Tengah (km), 2019–2021
Length of Roads by Condition of Roads in Lampung Tengah Regency (km), 2019–2021

Kondisi Jalan <i>Condition of Roads</i>	2019	2020	2021
(1)	(2)	(3)	(4)
Baik/ <i>Good</i>	731,221	395,08	345,249
Sedang/ <i>Moderate</i>	89,191	362,62	480,935
Rusak/ <i>Damage</i>	40,133	577,81	501,363
Rusak Berat/ <i>Severely Damage</i>	482,783	7,82	15,778
Jumlah/Total	1 343,33	1343,33	1343,33

Catatan/*Note* :-
Sumber : Dinas Binamarga dan Bina Konstruksi Kabupaten Lampung Tengah/ *Highway Construction and Maintenance Service of Lampung Tengah Regency*

Tabel 8.1.4 Banyaknya Kendaraan Wajib Uji dan Kendaraan yang Diuji Menurut Jenis Kendaraan di Kabupaten Lampung Tengah, 2021
Number of Vehicle Having Compulsory Test and Vehicle Being Tested by Types of Vehicle in Lampung Tengah Regency, 2021

Jenis Kendaraan Type of Vehicles	Jumlah Kendaraan Wajib Uji (berdasarkan kartu induk)/ Number of Vehicles Tested		
	Umum/ Public	Tidak umum/Private	jumlah/ Total
(1)	(2)	(3)	(4)
Mobil Penumpang/Transportation Vehicle	1	-	1
Mobil Barang/Truck	1993	6054	8047
Mobil Bus/Buses	74	50	124
Kereta Tempelan/Additional Wagon	-	25	25
Lainnya/Others	-	-	-
Jumlah/Total	2068	6129	8197

Lanjutan Tabel/*Continued Table* 8.1.4

Jenis Kendaraan <i>Type of Vehicles</i>	Jumlah Kendaraan yang Diuji/ <i>Number of Vehicles Tested</i>				
	Mutasi Masuk	Numpang uji Masuk	Uji Pertama/ <i>First Test</i>	Uji Berkala/ <i>Periodic Test</i>	jumlah/ <i>Total</i>
(1)	(5)	(6)			(7)
Mobil Penumpang/ <i>Transportation Vehicle</i>	-	-	-	1	1
Mobil Barang/ <i>Truck</i>	2	3 053	578	5 326	8 959
Mobil Bus/ <i>Buses</i>	-	56	7	88	151
Kereta Tempelan/ <i>Additional Wagon</i>	-	1	-	19	20
Lainnya/ <i>Others</i>	-	3	-	-	3
Jumlah/Total	2	3 113	585	5 434	9 134

Catatan/*Note* : UU No. 22 Tahun 2009 tentang uji lalu lintas dan angkutan jala.
PM 133 Tahun 2015 tentang Pengujian Berkala Kendaraan Bermotor

Sumber : Dinas Binamarga Kabupaten Lampung Tengah/ *Highway Construction and Maintenance Service of Lampung Tengah Regency*

Tabel 8.1.5 Uji Berkala Pertama berdasarkan Jenis Kendaraan di Kabupaten Lampung Tengah, 2021
Number of Vehicle Having First Compulsory Test Based on Type of Vehicles in Lampung Tengah Regency, 2021

Jenis Kendaraan Type of Vehicles	Jumlah Uji Berkala Pertama berdasarkan Jenis Kendaraan/ Number of Vehicle Having First Compulsory Test Based on Type of Vehicles		
	Umum/ Public	Tidak mum/Private	jumlah/ Total
(1)	(2)	(3)	(4)
Mobil Penumpang/Transportation Vehicle	-	-	-
Mobil Barang/Truck	26	552	578
Mobil Bus/Buses	5	2	7
Kereta Tempelan/Additional Wagon	-	-	-
Lainnya/Others	-	-	-
Jumlah/Total	31	554	585

Lanjutan Tabel/Continued Table 8.1.5

Jenis Kendaraan Type of Vehicles	Jumlah Kendaraan yang Diuji/ Number of Vehides Tested				Jumlah/ Total
	Pemerintah/State		Swasta/Private		
	Umum/ Public	Tidak Umum/ non Private	Umum/ Public	Tidak Umum/ non Private	
(1)	(5)	(6)	(7)	(8)	(9)
Kereta Gandeng Tangki	-	-	-	2	2
Kereta Tempelan Bak Terbuka	-	-	1	16	17
Kereta Tempelan Bak Tertutup	-	-	-	1	1
Kereta Tempelan Tangki	-	-	-	2	2
Mobil Barang Bak Terbuka	-	7	2 108	6 294	8 404
Mobil Barang Bak Tertutup	-	8	157	228	393
Mobil Bus Besar	-	-	37	24	61
Mobil Bus Kecil	-	-	6	40	46
Mobil Bus Sedang	-	10	16	13	39
Mobil Penarik	-	-	32	7	39
Mobil Penumpang Bukan Sedan	-	-	-	1	1
Mobil Tangki	-	-	98	26	124
Jumlah/Total	-	25	2 455	6 679	9 134

Catatan/Note : -

Sumber/Source : Dinas Perhubungan Kabupaten Lampung Tengah/Transportation Service of Lampung Tengah Regency

Tabel
Table 8.1.6

Banyaknya Kendaraan Umum yang Diuji per Bulan di Kabupaten Lampung Tengah, 2021
Number of Public Vehicle Tested per Month in Lampung Tengah Regency, 2021

Jenis Kendaraan Vehicle Type	Bulan/ Month												Jumlah
	1. Januari/January	2. Februari/February	3. Maret/March	4. April/April	5. Mei/May	6. Juni/June	7. Juli/July	8. Agustus/August	9. September/September	10. Oktober/October	11. Nopember/November	12. Desember/December	
(1)	(2)	(3)	(4)	(5)	(6)	(7)	(8)	(9)	(10)	(11)	(12)	(13)	(14)
Kereta Gandeng Tangki	-	-	-	-	-	-	-	-	-	-	-	-	-
Kereta Tempelan Bak Terbuka	-	-	1	-	-	-	-	-	-	-	-	-	1
Kereta Tempelan Bak Tertutup	-	-	-	-	-	-	-	-	-	-	-	-	-
Kereta Tempelan Tangki	-	-	-	-	-	-	-	-	-	-	-	-	-
Mobil Barang Bak Terbuka	195	100	152	201	119	250	191	183	149	184	197	188	2 108
Mobil Barang Bak Tertutup	13	1	7	19	10	24	16	8	14	16	13	16	157
Mobil Bus Besar	4	3	2	2	1	6	6	1	2	1	2	7	37
Mobil Bus Kecil	-	1	-	-	-	1	-	1	2	-	1	-	6
Mobil Bus Sedang	2	3	1	1	-	2	2	1	1	1	1	1	16
Mobil Penarik	4	1	2	13	1	3	1	2	-	4	1	-	32
Mobil Penumpang Bukan Sedan	-	-	-	-	-	-	-	-	-	-	-	-	-
Mobil Tangki	22	4	17	6	1	7	5	4	17	9	3	3	98
Jumlah	240	113	182	242	132	293	221	200	185	215	218	215	2 455

Catatan/Note :-

Sumber/Sourse : Dinas Perhubungan Kabupaten Lampung Tengah/Transportation Service of Lampung Tengah Regency

Tabel
Table 8.1.7

Banyaknya Kendaraan Tak Umum yang Diuji per Bulan di Kabupaten Lampung Tengah, 2021
Number of Private Vehicle Tested per Month in Lampung Tengah Regency, 2021

Jenis Kendaraan Vehicle Type	Bulan/ Month												Jumlah
	1. Januari/January	2. Februari/February	3. Maret/March	4. April/April	5. Mei/May	6. Juni/June	7. Juli/July	8. Agustus/August	9. September/September	10. Oktober/October	11. Nopember/November	12. Desember/December	
(1)	(2)	(3)	(4)	(5)	(6)	(7)	(8)	(9)	(10)	(11)	(12)	(13)	(14)
Kereta Gandeng Tangki	-	-	-	-	-	1	-	-	-	-	-	1	2
Kereta Tempelan Bak Terbuka	2	2	1	7	-	1	-	2	1	-	-	-	16
Kereta Tempelan Bak Tertutup	-	-	-	-	-	-	-	-	-	-	1	-	1
Kereta Tempelan Tangki	1	-	-	-	-	-	1	-	-	-	-	-	2
Mobil Barang Bak Terbuka	519	447	596	442	362	685	611	551	666	473	468	480	6301
Mobil Barang Bak Tertutup	23	12	25	9	25	24	22	11	20	15	28	22	236
Mobil Bus Besar	-	-	-	4	1	5	-	1	-	4	5	4	24
Mobil Bus Kecil	3	2	3	4	1	4	8	7	1	3	1	3	40
Mobil Bus Sedang	1	3	1	2	2	3	7	1	-	1	1	1	23
Mobil Penarik	2	1	-	1	-	1	1	-	-	-	-	1	7
Mobil Penumpang Bukan Sedan	-	1	-	-	-	-	-	-	-	-	-	-	1
Mobil Tangki	3	3	4	1	1	2	3	3	3	3	-	-	26
Jumlah	554	471	630	470	392	726	653	576	691	499	504	512	6679

Catatan/Note : -

Sumber/Source : Dinas Perhubungan Kabupaten Lampung Tengah/Transportation Service of Lampung Tengah Regency

Tabel 8.1.8 Banyaknya Kendaraan Umum yang Diuji per Bulan di Kabupaten Lampung Tengah, 2021
Number of Public Vehicle Tested per Month in Lampung Tengah Regency, 2021

Bulan Month	Jumlah Kendaraan Yang Di Uji/ Number of Vehicle Tested	Denda/ Penalty	Retribusi PAD / Local Revenue Retribution	Persentase / Percentage
(1)		(2)	(3)	(4)
1. Januari/January	794	-	Rp 83 355 000	9,04%
2. Februari/February	585	-	Rp 61 415 000	6,66%
3. Maret/March	813	-	Rp 85 355 000	9,25%
4. April/April	712	Rp 144 900	Rp 74 869 900	8,12%
5. Mei/May	524	-	Rp 55 020 000	5,96%
6. Juni/June	1 019	-	Rp 106 985 000	11,60%
7. Juli/July	873	-	Rp 91 660 000	9,94%
8. Agustus/August	776	-	Rp 81 470 000	8,83%
9. September/September	876	-	Rp 91 975 000	9,97%
10. Oktober/October	713	-	Rp 74 865 000	8,11%
11. Nopember/November	722	-	Rp 75 805 000	8,22%
12. Desember/December	727	-	Rp 76 330 000	8,27%
Lampung Tengah	9 134	Rp 144 900	Rp 959 109 900	104,02%

Catatan/Note : Target Realisasi PAD Tahun 2020 Rp. 922.000.000,-

Sumber/Source : Dinas Perhubungan Kabupaten Lampung Tengah/Transportation Service of Lampung Tengah Regency

8.2 KOMUNIKASI COMMUNICATION

Tabel 8.2.1 Jumlah Kantor Pos Pembantu Menurut Kecamatan di Kabupaten Lampung Tengah, 2018–2021
Number of Post Offices Subsidiaries by Subdistrict in Lampung Tengah Regency, 2018–2021

Kecamatan Subdistrict	2018	2019	2020	2021
(1)	(2)	(3)	(4)	(5)
1. Padang Ratu	1	1	1	1
2. Selagai Lingga	-	-	-	-
3. Pubian	-	-	-	-
4. Anak Tuha	-	-	-	-
5. Anak Ratu Aji	-	-	-	-
6. Kalirejo	1	1	1	1
7. Sendang Agung	-	-	-	-
8. Bangun Rejo	1	1	1	1
9. Gunung Sugih	1	1	1	1
10. Bekri	-	-	-	-
11. Bumi Ratu Nuban	-	-	-	-
12. Trimurjo	1	1	1	1
13. Punggur	1	1	1	1
14. Kota Gajah	1	1	1	1
15. Seputih Raman	1	1	1	1
16. Terbangi Besar	2	2	2	2
17. Seputih Agung	-	-	-	-
18. Way Pengubuan	-	-	-	-
19. Terusan Nunyai	1	1	1	1
20. Seputih Mataram	1	1	1	1
21. Bandar Mataram	-	-	-	-
22. Seputih Banyak	1	1	1	1
23. Way Seputih	-	-	-	-
24. Rumbia	1	1	1	1
25. Bumi Nabung	-	-	-	-
26. Putra Rumbia	-	-	-	-
27. Seputih Surabaya	1	1	1	1
28. Bandar Surabaya	-	-	-	-
Lampung Tengah	15	15	15	15

Catatan/Note : -

Sumber : PT POS Kabupaten Lampung Tengah/TPT POS of Lampung Tengah Regency

Tabel
Table 8.2.2

Banyaknya Menara Based Transmision Sistem Telepon Seluler Menurut Kecamatan di Kabupaten Lampung Tengah, 2021
Number of Basead Transmision System Celuler Telephone by Subdistrict in Lampung Tengah Regency, 2021

Kecamatan Subdistrict	Telkomsel	Protelindo	TBG	XL Axiata	Indosat	Mitratel	Telkom
(1)	(2)	(3)	(4)	(5)	(6)	(7)	(8)
1. Padang Ratu	1	1	6	-	-	2	-
2. Selagai Lingga	-	1	-	-	1	5	-
3. Pubian	1	1	2	-	-	-	-
4. Anak Tuha	-	2	3	-	-	4	-
5. Anak Ratu Aji	-	2	-	-	-	2	-
6. Kalirejo	1	5	4	-	-	4	-
7. Sendang Agung	-	1	-	-	-	4	-
8. Bangun Rejo	-	4	2	-	-	4	-
9. Gunung Sugih	1	6	5	-	-	6	-
10. Bekri	-	1	2	-	-	3	-
11. Bumi Ratu Nuban	1	5	2	-	-	-	-
12. Trimurjo	1	5	7	-	-	3	-
13. Punggur	-	2	3	-	-	3	-
14. Kota Gajah	2	4	-	-	-	3	-
15. Seputih Raman	-	6	2	-	-	5	-
16. Terbanggi Besar	3	15	7	-	2	10	-
17. Seputih Agung	-	-	3	-	-	2	-
18. Way Pengubuan	-	4	1	-	-	3	-
19. Terusan Nunyai	3	3	3	-	1	2	-
20. Seputih Mataram	1	6	2	1	-	2	-
21. Bandar Mataram	2	5	3	-	-	7	-
22. Seputih Banyak	-	4	2	-	-	6	-
23. Way Seputih	1	2	2	-	-	-	-
24. Rumbia	-	4	2	-	-	4	-
25. Bumi Nabung	-	3	1	-	-	2	-
26. Putra Rumbia	1	3	3	-	-	2	-
27. Seputih Surabaya	1	5	1	-	-	2	-
28. Bandar Surabaya	-	4	2	-	-	3	-
Jumlah/Total	20	104	70	1	4	93	0

Lanjutan Tabel/*Continued Table 8.2.2*

Kecamatan Subdistrict	Centratama	KIN	STP	IBS	H3	PKP
(1)	(9)	(10)	(11)	(12)	(13)	(14)
1. Padang Ratu	3	1	1	-	-	-
2. Selagai Lingga	2	-	2	-	-	-
3. Pubian	1	-	-	-	-	-
4. Anak Tuha	1	-	1	-	-	-
5. Anak Ratu Aji	-	-	-	-	-	-
6. Kalirejo	1	-	-	3	-	-
7. Sendang Agung	1	-	1	-	-	-
8. Bangun Rejo	1	-	-	1	-	-
9. Gunung Sugih	1	-	1	-	1	-
10. Bekri	1	-	-	-	-	1
11. Bumi Ratu Nuban	1	-	1	1	-	-
12. Trimurjo	1	-	1	-	-	-
13. Punggur	2	-	1	-	-	-
14. Kota Gajah	1	-	-	-	-	-
15. Seputih Raman	-	-	1	2	-	-
16. Terbanggi Besar	5	-	1	3	2	-
17. Seputih Agung	1	-	1	-	-	-
18. Way Pengubuan	-	-	2	2	-	-
19. Terusan Nunyai	2	-	1	-	-	1
20. Seputih Mataram	-	-	-	-	-	-
21. Bandar Mataram	1	-	2	3	-	-
22. Seputih Banyak	1	-	-	-	-	-
23. Way Seputih	-	-	-	1	-	-
24. Rumbia	2	-	1	-	-	-
25. Bumi Nabung	1	-	-	-	-	-
26. Putra Rumbia	-	-	1	-	-	-
27. Seputih Surabaya	1	-	-	2	-	-
28. Bandar Surabaya	2	-	1	-	-	-
Jumlah/Total	33	1	20	18	3	2

Catatan/Note: :-

Sumber/Source :Dinas Komunikasi, Informatika dan Statistik Kabupaten Lampung Tengah/*Communication, Information and Statistic Service of Lampung Tengah Regency*

9

PERBANKAN , KOPERASI, DAN HARGA

BANKING, COOPERATIVE, AND PRICE

Jumlah Koperasi Menurut Jenis Koperasi di Lampung Tengah, 2021

Number of Cooperative by Kind of Cooperative In Lampung Tengah Regency 2021

○ JENIS PALING BANYAK

Koperasi Konsumsi

178 unit

○ JENIS PALING SEDIKIT

Koperasi Wredatama

2 unit

Terdapat

417

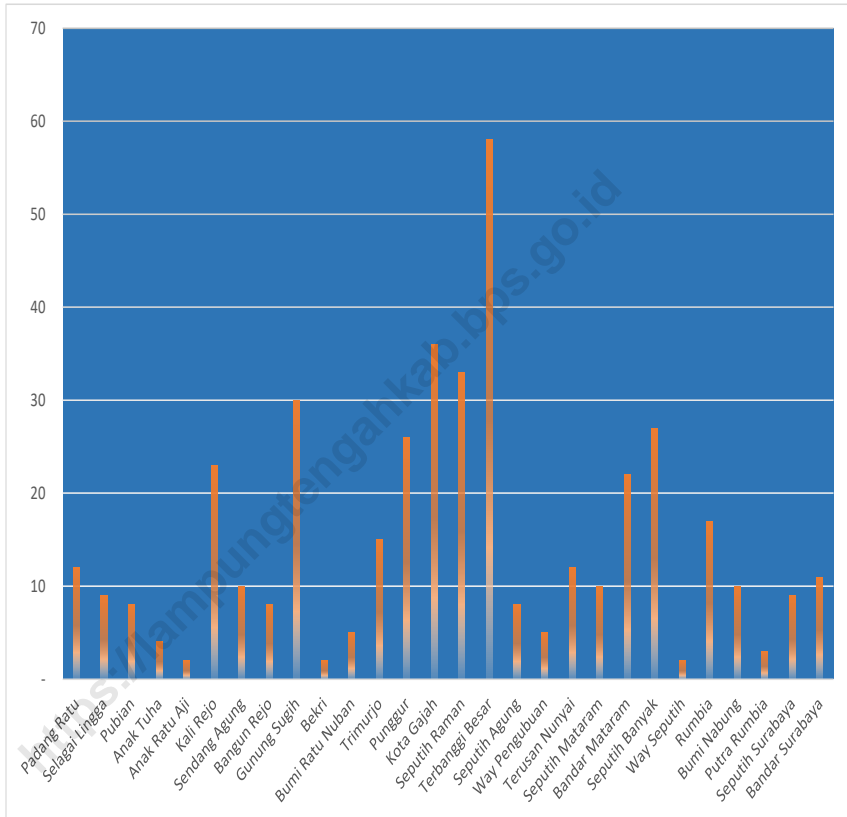
KOPERASI AKTIF

KOPERASI



Gambar 9.1
Figures

Jumlah Koperasi Menurut Kelompok Koperasi dan Kecamatan di Kabupaten Lampung Tengah, 2021 *Number of Cooperatives according to Cooperative and Sub-District Groups in Lampung Tengah Regency, 2021*



Catatan/Note :-

Sumber /Source : Dinas Koperasi dan Usaha Kecil Menengah Kabupaten Lampung Tengah/Ecooperatives and Small and Medium Enterprises Service of Lampung Tengah Regency

Tabel
Table 9.1

Jumlah Koperasi Aktif Menurut Kecamatan di Kabupaten Lampung Tengah, 2018–2021
Number of Active Cooperative by Subdistrict in Lampung Tengah Regency, 2018–2021

Kecamatan Subdistrict	2018	2019	2020	2021
(1)	(2)	(3)	(4)	(5)
1. Padang Ratu	11	12	12	12
2. Selagai Lingga	9	9	9	9
3. Pubian	6	6	7	8
4. Anak Tuha	4	4	4	4
5. Anak Ratu Aji	2	2	2	2
6. Kalirejo	20	20	20	23
7. Sendang Agung	9	9	9	10
8. Bangun Rejo	8	8	8	8
9. Gunung Sugih	28	29	30	30
10. Bekri	2	2	2	2
11. Bumi Ratu Nuban	4	4	4	5
12. Trimurjo	15	15	15	15
13. Punggur	25	26	26	26
14. Kota Gajah	36	36	36	36
15. Seputih Raman	33	33	33	33
16. Terbanggi Besar	52	54	55	58
17. Seputih Agung	7	7	7	8
18. Way Pengubuan	5	5	5	5
19. Terusan Nunyai	12	12	13	12
20. Seputih Mataram	9	10	10	10
21. Bandar Mataram	17	18	18	22
22. Seputih Banyak	25	25	26	27
23. Way Seputih	2	2	2	2
24. Rumbia	15	16	17	17
25. Bumi Nabung	10	10	10	10
26. Putra Rumbia	3	3	3	3
27. Seputih Surabaya	9	9	9	9
28. Bandar Surabaya	11	11	11	11
Lampung Tengah	389	397	403	417

Catatan/Note : -

Sumber /Source : Dinas Koperasi dan Usaha Kecil Menengah Kabupaten Lampung Tengah/Ecooperatives and Small and Medium Enterprises Service of Lampung Tengah Regency

Tabel
Table 9.2

Jumlah Koperasi Menurut Kelompok Koperasi dan Kecamatan di Kabupaten Lampung Tengah, 2021
Number of Cooperative by Kind of Cooperative and Subdistrict in Lampung Tengah Regency, 2021

Kecamatan Subdistrict	Kelompok Koperasi/ Kind of Cooperative				
	KUD	KOPTAN	KOPONTREN	KSP	KSPPS
(1)	(2)	(3)	(4)	(5)	(6)
1. Padang Ratu	-	1	2	1	1
2. Selagai Lingga	-	-	-	-	-
3. Pubian	-	-	-	1	2
4. Anak Tuha	-	1	-	1	-
5. Anak Ratu Aji	-	-	-	-	-
6. Kalirejo	-	-	3	-	3
7. Sendang Agung	1	-	1	-	1
8. Bangun Rejo	-	1	1	-	1
9. Gunung Sugih	-	4	1	3	-
10. Bekri	-	-	-	-	-
11. Bumi Ratu Nuban	1	-	-	-	1
12. Trimurjo	-	3	-	-	4
13. Punggur	-	2	2	1	6
14. Kota Gajah	1	3	1	7	5
15. Seputih Raman	-	8	-	4	4
16. Terbanggi Besar	-	4	1	5	2
17. Seputih Agung	-	-	1	1	1
18. Way Pengubuan	-	1	-	-	-
19. Terusan Nunyai	-	2	1	-	1
20. Seputih Mataram	-	5	-	1	-
21. Bandar Mataram	-	6	-	1	-
22. Seputih Banyak	-	1	-	1	4
23. Way Seputih	-	-	-	-	-
24. Rumbia	-	2	-	2	1
25. Bumi Nabung	-	-	-	1	4
26. Putra Rumbia	-	-	-	-	-
27. Seputih Surabaya	-	2	-	2	2
28. Bandar Surabaya	-	-	-	-	-
Lampung Tengah	3	46	14	32	43

Lanjutan tabel/Continued Table 9.2

Kecamatan Subdistrict	Kelompok Koperasi/ Kind of Cooperative				
	KPRI	KOPKAR	KOPNAK	KOPPAS	KSU
(1)	(7)	(8)	(9)	(10)	(11)
1. Padang Ratu	-	-	1	-	-
2. Selagai Lingga	-	1	-	1	1
3. Pubian	-	-	-	-	1
4. Anak Tuha	-	-	-	-	-
5. Anak Ratu Aji	-	1	-	-	-
6. Kalirejo	1	2	-	1	1
7. Sendang Agung	-	-	1	-	-
8. Bangun Rejo	-	1	-	-	-
9. Gunung Sugih	6	2	1	-	3
10. Bekri	-	-	-	-	-
11. Bumi Ratu Nuban	-	-	-	-	-
12. Trimurjo	1	1	-	-	-
13. Punggur	-	1	-	-	2
14. Kota Gajah	1	1	-	-	1
15. Seputih Raman	-	3	-	-	2
16. Terbanggi Besar	5	4	2	-	3
17. Seputih Agung	-	-	-	-	-
18. Way Pengubuan	-	1	-	-	1
19. Terusan Nunyai	-	1	-	-	1
20. Seputih Mataram	-	1	-	-	-
21. Bandar Mataram	-	1	-	-	2
22. Seputih Banyak	1	2	1	-	6
23. Way Seputih	-	-	-	-	-
24. Rumbia	2	-	-	-	1
25. Bumi Nabung	-	2	-	-	-
26. Putra Rumbia	-	-	-	-	-
27. Seputih Surabaya	-	-	-	-	1
28. Bandar Surabaya	-	-	-	-	3
Lampung Tengah	17	25	6	2	29

Lanjutan tabel/Continued Table 9.2

Kecamatan Subdistrict	Kelompok Koperasi/ Kind of Cooperative				
	KOP. Angkutan	KOPDIT	KOP.PEMUDA	KOP. WANITA	KOP. PED. K5
(1)	(12)	(13)	(14)	(15)	(16)
1. Padang Ratu	-	-	-	-	-
2. Selagai Lingga	-	-	-	-	-
3. Pubian	-	1	-	-	-
4. Anak Tuha	-	-	-	-	-
5. Anak Ratu Aji	-	-	-	1	-
6. Kalirejo	-	1	1	-	-
7. Sendang Agung	-	-	-	-	-
8. Bangun Rejo	-	-	-	-	-
9. Gunung Sugih	-	-	-	1	-
10. Bekri	-	-	-	-	-
11. Bumi Ratu Nuban	-	-	-	-	1
12. Trimurjo	-	-	-	2	-
13. Punggur	-	-	-	2	-
14. Kota Gajah	1	-	-	2	-
15. Seputih Raman	-	-	-	-	-
16. Terbanggi Besar	2	1	1	2	-
17. Seputih Agung	-	-	-	-	-
18. Way Pengubuan	-	-	-	-	-
19. Terusan Nunyai	-	-	-	-	-
20. Seputih Mataram	-	-	-	-	-
21. Bandar Mataram	-	-	-	-	-
22. Seputih Banyak	-	-	-	-	-
23. Way Seputih	-	-	-	-	-
24. Rumbia	-	-	-	-	-
25. Bumi Nabung	-	-	-	-	-
26. Putra Rumbia	-	-	-	-	-
27. Seputih Surabaya	-	-	-	-	-
28. Bandar Surabaya	-	-	-	2	-
Lampung Tengah	3	3	2	12	1

Lanjutan tabel/Continued Table 9.2

Kecamatan Subdistrict	Kelompok Koperasi/ Kind of Cooperative			
	KOP. HUT	KOP. Nelayan	KOP. lain	Jumlah/Total
(1)	(17)	(18)	(19)	(20)
1. Padang Ratu	1	-	5	12
2. Selagai Lingga	-	-	6	9
3. Pubian	-	-	3	8
4. Anak Tuha	-	-	2	4
5. Anak Ratu Aji	-	-	-	2
6. Kalirejo	1	1	8	23
7. Sendang Agung	1	-	5	10
8. Bangun Rejo	-	-	4	8
9. Gunung Sugih	-	-	9	30
10. Bekri	-	-	2	2
11. Bumi Ratu Nuban	-	-	2	5
12. Trimurjo	-	-	4	15
13. Punggur	-	-	10	26
14. Kota Gajah	-	-	13	36
15. Seputih Raman	-	-	12	33
16. Terbanggi Besar	-	-	26	58
17. Seputih Agung	-	-	5	8
18. Way Pengubuan	-	-	2	5
19. Terusan Nunyai	-	-	6	12
20. Seputih Mataram	-	-	3	10
21. Bandar Mataram	-	-	12	22
22. Seputih Banyak	-	-	11	27
23. Way Seputih	-	-	2	2
24. Rumbia	-	-	9	17
25. Bumi Nabung	-	-	3	10
26. Putra Rumbia	-	-	3	3
27. Seputih Surabaya	-	-	2	9
28. Bandar Surabaya	-	1	5	11
Lampung Tengah	3	2	174	417

Catatan/Note :-

Sumber /Source : Dinas Koperasi dan Usaha Kecil Menengah Kabupaten Lampung Tengah/Ecooperatives and Small and Medium Enterprises Service of Lampung Tengah Regency

Tabel
Table 9.3

Jumlah Koperasi Menurut Jenis Koperasi dan Kecamatan di Kabupaten Lampung Tengah, 2021
Number of Cooperative by Kind of Cooperative and Subdistrict in Lampung Tengah Regency, 2021

Kecamatan Subdistrict	Jenis Koperasi/ Kind of Cooperative			
	WREDATAMA	BUN	ANGKUTAN	KONSUMSI
(1)	(2)	(3)	(5)	(6)
1. Padang Ratu	-	1	-	4
2. Selagai Lingga	-	-	-	6
3. Pubian	-	-	-	2
4. Anak Tuha	-	-	-	1
5. Anak Ratu Aji	-	-	-	1
6. Kalirejo	-	1	-	12
7. Sendang Agung	-	1	-	3
8. Bangun Rejo	-	-	-	3
9. Gunung Sugih	-	-	-	16
10. Bekri	-	-	-	1
11. Bumi Ratu Nuban	-	-	-	3
12. Trimurjo	-	-	-	8
13. Punggur	1	-	-	13
14. Kota Gajah	-	-	1	14
15. Seputih Raman	1	-	-	11
16. Terbanggi Besar	-	-	2	28
17. Seputih Agung	-	-	-	6
18. Way Pengubuan	-	-	-	1
19. Terusan Nunyai	-	-	-	7
20. Seputih Mataram	-	-	-	3
21. Bandar Mataram	-	-	-	11
22. Seputih Banyak	-	-	-	10
23. Way Seputih	-	-	-	-
24. Rumbia	-	-	-	3
25. Bumi Nabung	-	-	-	3
26. Putra Rumbia	-	-	-	-
27. Seputih Surabaya	-	-	-	3
28. Bandar Surabaya	-	-	-	5
Lampung Tengah	2	3	3	178

Lanjutan tabel/Continued Table 9.3

Kecamatan Subdistrict	Jenis Koperasi/ Kind of Cooperative			JUMLAH/TOTAL
	KOP. PRODUKSI	KOP. JASA	KOP. POLA SYARIAH	
(1)	(7)	(8)	(9)	(10)
1. Padang Ratu	4	1	2	12
2. Selagai Lingga	2	1	-	9
3. Pubian	-	2	4	8
4. Anak Tuha	1	2	-	4
5. Anak Ratu Aji	1	-	-	2
6. Kalirejo	1	5	4	23
7. Sendang Agung	3	1	2	10
8. Bangun Rejo	3	1	1	8
9. Gunung Sugih	8	5	1	30
10. Bekri	1	-	-	2
11. Bumi Ratu Nuban	1	-	1	5
12. Trimurjo	3	-	4	15
13. Punggur	3	2	7	26
14. Kota Gajah	6	7	8	36
15. Seputih Raman	8	5	8	33
16. Terbanggi Besar	15	9	4	58
17. Seputih Agung	-	1	1	8
18. Way Pengubuan	3	-	1	5
19. Terusan Nunyai	3	1	1	12
20. Seputih Mataram	6	1	-	10
21. Bandar Mataram	5	5	1	22
22. Seputih Banyak	7	3	7	27
23. Way Seputih	2	-	-	2
24. Rumbia	4	6	4	17
25. Bumi Nabung	-	3	4	10
26. Putra Rumbia	1	1	1	3
27. Seputih Surabaya	2	-	4	9
28. Bandar Surabaya	5	1	-	11
Lampung Tengah	98	63	70	417

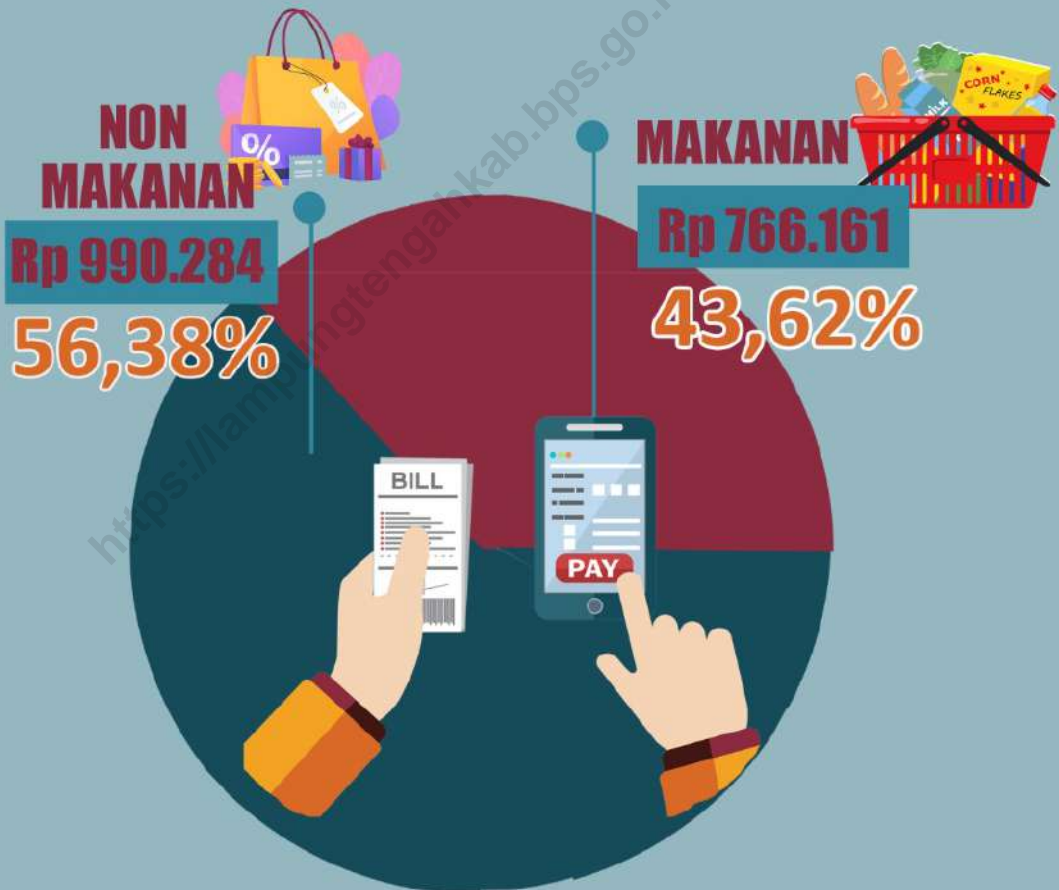
Catatan/Note :-

Sumber /Source : Dinas Koperasi dan Usaha Kecil Menengah Kabupaten Lampung Tengah/Ecooperatives and Small and Medium Enterprises Service of Lampung Tengah Regency

10

PENGELUARAN PENDUDUK POPULATION EXPENDITURE

Rata-Rata Pengeluaran per Kapita Sebulan Menurut Kelompok Komoditas
Monthly Average Expenditure per Capita by Commodity Group (Rupiah)



PENJELASAN TEKNIS

1. Pengeluaran rata-rata per kapita adalah biaya yang dikeluarkan untuk konsumsi semua anggota rumah tangga selama sebulan baik yang berasal dari pembelian, pemberian maupun produksi sendiri dibagi dengan banyaknya anggota rumah tangga dalam rumah tangga tersebut.

TECHNICAL NOTES

1. *Per capita Average Expenditure is the cost spent for all household members consumption during the month, whether from purchasing, giving or own production, divided by the number of household members in the household.*

<https://lampungtengahkab.bps.go.id>

Tabel
Table 10.1

Rata-rata Pengeluaran per Kapita Sebulan Menurut Kelompok Komoditas (rupiah) di Kabupaten Lampung Tengah, 2020 dan 2021
Monthly Average Expenditure per Capita by Commodity Group (rupiahs) in Lampung Tengah Regency, 2020 and 2021

Kelompok Komoditas/Commodity Group	2020	2021
(1)	(2)	(3)
Makanan/Food		
Padi-padian/Cereals	59 994	63 324
Umbi-umbian/Tubers	3 655	6 799
lkan/udang/cumi/kerang/Fish/shrimp/common squid/shells	30 162	66 268
Daging/Meat	16 026	38 710
Telur dan susu/Eggs and milk	26 598	50 977
Sayur-sayuran/Vegetables	47 316	64 796
Kacang-kacangan/Legumes	13 295	18 446
Buah-buahan/Fruits	21 206	31 579
Minyak dan kelapa/Oil and coconut	17 005	16 684
Bahan minuman/Beverage stuffs	18 003	18 796
Bumbu-bumbuan/Spices	11 997	14 534
Konsumsi lainnya/Miscellaneous food items	8 996	15 283
Makanan dan minuman jadi/Prepared food and beverages	138 351	262 000
Rokok/Cigarettes	68 291	97 965
Jumlah makanan/Total food	480 895	766 161
Bukan Makanan/ Non Food		
Perumahan dan fasilitas rumah tangga/Housing and household facilities	199 724	499 441
Aneka komoditas dan jasa/Goods and services	100 199	275 129
Pakaian, alas kaki, dan tutup kepala/Clothing, footwear, and headgear	31 329	37 429
Komoditas tahan lama/Durable goods	45 590	79 105
Pajak, pungutan, dan asuransi/Taxes and insurance	27 168	87 954
Keperluan pesta dan upacara/kenduri/Parties and ceremonies	18 988	11 225
Jumlah bukan makanan/Total non-food	422 998	990 284
Jumlah/Total	903 893	1 756 445

Catatan/Note :-

Sumber /Source : BPS, Survei Sosial Ekonomi Nasional (Susenas) Maret/BPS-Statistics Indonesia, National Socioeconomic Survey March

Tabel
Table 10.2

Persentase Pengeluaran per Kapita Sebulan Menurut Kelompok Komoditas di Kabupaten Lampung Tengah, 2020 dan 2021
Percentage of Monthly Expenditure per Capita by Commodity Group in Lamung Tengah Regency, 2020 and 2021

Kelompok Komoditas/Commodity Group (1)	2020 (2)	2021 (3)
Makanan/Food		
Padi-padian/ <i>Cereals</i>	6.64	3.61
Umbi-umbian/ <i>Tubers</i>	0.4	0.39
Ikan/udang/cumi/kerang/ <i>Fish/shrimp/common squid/shells</i>	3.34	3.77
Daging/ <i>Meat</i>	1.77	2.20
Telur dan susu/ <i>Eggs and milk</i>	2.94	2.90
Sayur-sayuran/ <i>Vegetables</i>	5.23	3.69
Kacang-kacangan/ <i>Legumes</i>	1.47	1.05
Buah-buahan/ <i>Fruits</i>	2.35	1.80
Minyak dan kelapa/ <i>Oil and coconut</i>	1.88	0.95
Bahan minuman/ <i>Beverage stuffs</i>	1.99	1.07
Bumbu-bumbuan/ <i>Spices</i>	1.33	0.83
Konsumsi lainnya/ <i>Miscellaneous food items</i>	1	0.87
Makanan dan minuman jadi/ <i>Prepared food and beverages</i>	15.31	14.92
Rokok/ <i>Cigarettes</i>	7.56	5.58
Jumlah makanan/Total food	53.2	43.62
Bukan Makanan/ Non Food		
Perumahan dan fasilitas rumah tangga/ <i>Housing and household facilities</i>	22.1	28.43
Aneka komoditas dan jasa/ <i>Goods and services</i>	11.09	15.66
Pakaian, alas kaki, dan tutup kepala/ <i>Clothing, footwear, and headgear</i>	3.47	2.13
Komoditas tahan lama/ <i>Durable goods</i>	5.04	4.50
Pajak, pungutan, dan asuransi/ <i>Taxes and insurance</i>	3.01	5.01
Keperluan pesta dan upacara/kenduri/ <i>Parties and ceremonies</i>	2.1	0.64
Jumlah bukan makanan/Total non-food	46.8	56.38
Jumlah/Total	100	100.00

Catatan/Note : -

Sumber /Source : BPS, Survei Sosial Ekonomi Nasional (Susenas) Maret/BPS-Statistics Indonesia, National Socioeconomic Survey March

Tabel
Table 10.3

Persentase Penduduk Menurut Golongan Pengeluaran Per Kapita Sebulan di Kabupaten Lampung Tengah, 2020 dan 2021
Percentage of Population by Per Capita Spending Group a Month in Lampung Tengah Regency, 2020 and 2021

Golongan Pengeluaran Spending Group (Rp)	2020	2021
(1)	(2)	(3)
150.000 - 199.999	0.00	0.00
200.000 - 299.999	0.99	1.70
300.000 - 499.999	20.35	18.26
500.000 - 749.999	26.88	29.29
750.000 - 999.999	20.90	17.77
1.000.000 - 1.499.999	21.32	22.72
>= 1.500.000	9.56	10.25
Jumlah/Total	100,00	100,00

Catatan/Note :-

Sumber /Source : BPS, Survei Sosial Ekonomi Nasional (Susenas) Maret/BPS-Statistics Indonesia, National Socioeconomic Survey March

11

PERDAGANGAN

TRADE

JUMLAH SARANA PERDAGANGAN TERBESAR LAMPUNG TENGAH 2021

LARGEST NUMBER OF TRADE FACILITIES IN CENTRAL LAMPUNG 2021



TOKO /WARUNG KELONTONG

15.728



Warung/Kedai

4.152



KELOMPOK PERTOKOAN

212

Tabel
Table 11.1

Jumlah Sarana Perdagangan Menurut Jenisnya di Kabupaten Lampung Tengah, 2021
Number of Trading Facilities by Type of Facility in Lampung Tengah Regency, 2021

Jenis Sarana Perdagangan Type of Trading Facilities	Jumlah Desa	Jumlah Sarana
(1)	(2)	(3)
Kelompok Pertokoan/ Shopping Group	65	212
Pasar dengan bangunan Permanen/ Market with Permanent buildings	60	77
Pasar dengan Bangunan Semi Permanen/ Markets with Semi-Permanent Buildings	47	59
Pasar Tanpa Bangunan/ Buildingless Market	11	12
Minimarket/Supermarket/Swalayan/ Minimarket/Supermarket/ Supermarket	79	157
Restoran/Rumah Makan/ Restaurant/Restaurant	22	83
Warung/Kedai Makanan Minuman/ Food and Beverage Stall/Store	310	4152
Hotel/Hotel	6	14
Penginapan (Hostel/Motel/Losmen/Wisma)/ Lodging (Hostel/ Motel/Inn/Wisma)	15	23
Toko/Warung Kelontong/ Grocery Store/Shop	314	15728

Catatan/Note :-

Sumber/Source :BPS, Pendataan Potensi Desa (Podes)/ BPS–Statistics Indonesia, Village Potential Data Collection



5 TAHUN
PERTUMBUHAN EKONOMI
LAMPUNG TENGAH
2017-2021



74.34
TRILIUN

Nilai PDRB ADHB 2021

Struktur Ekonomi

34,19%
Pertanian

23,62%
industri

10,95%
konstruksi

etc **31,24%**
lainnya

PENJELASAN TEKNIS

1. Produk Domestik Bruto pada tingkat nasional serta Produk Domestik Regional Bruto (PDRB) pada tingkat regional (provinsi) menggambarkan kemampuan suatu wilayah untuk menciptakan nilai tambah pada suatu waktu tertentu. Untuk menyusun PDB maupun PDRB digunakan 2 pendekatan, yaitu lapangan usaha dan pengeluaran. Keduanya menyajikan komposisi data nilai tambah dirinci menurut sumber kegiatan ekonomi (lapangan usaha) dan menurut komponen penggunaannya. PDB maupun PDRB dari sisi lapangan usaha merupakan penjumlahan seluruh komponen nilai tambah bruto yang mampu diciptakan oleh sektor-sektor ekonomi atas berbagai aktivitas produksinya. Sedangkan dari sisi pengeluaran menjelaskan tentang penggunaan dari nilai tambah tersebut.
2. PDRB menurut lapangan usaha mengalami perubahan klasifikasi dari 9 lapangan usaha menjadi 17 lapangan usaha. PDRB menurut lapangan usaha dirinci menurut total nilai tambah dari seluruh sektor ekonomi yang mencakup lapangan usaha Pertanian, Kehutanan, dan Perikanan; Pertambangan dan Penggalian; Industri Pengolahan; Pengadaan Listrik dan Gas; Pengadaan Air, Pengelolaan Sampah, Limbah dan Daur Ulang; Konstruksi; Perdagangan Besar dan Eceran, Reparasi Mobil dan Sepeda Motor; Transportasi dan Pergudangan; Penyediaan Akomodasi dan Makan Minum; Informasi dan Komunikasi; Jasa Keuangan dan Asuransi; Real Estate; Jasa Perusahaan; Administrasi Pemerintahan, Pertahanan dan Jaminan Sosial Wajib; Jasa Pendidikan; Jasa Kesehatan dan Kegiatan Sosial; dan Jasa lainnya.
3. PDRB menurut pengeluaran mengalami perubahan klasifikasi dimana pengeluaran konsumsi Lembaga Non Profit yang Melayani Rumah Tangga (LNPR) yang sebelumnya termasuk bagian dari pengeluaran konsumsi

TECHNICAL NOTES

1. *The basic measure of the value added arising from economic activity is known as Gross Domestic Product at the national level and Gross Regional Domestic Product (GRDP) at the regional level (provinces/regencies/municipalities). To compile these statistics, two approaches have been used, i.e. "production approach" and "expenditure approach". The first approach is to measure value added produced by various kinds of economic activities, while the second approach is to measure final uses of the country's output. In other words, GDP/GRDP is the sum of total value added produced by all economic industries (activities) and the way of using it.*
2. *GRDP by industry classification changes from 9 sectors to 17 industries. GRDP by industry is classified by types of economic activities such as Agriculture, Forestry and Fishing; Mining and Quarrying; Manufacturing; Electricity and Gas; Water supply, Sewerage, Waste Management and Remediation Activities; Construction; Wholesale and Retail Trade; Repair of Motor Vehicles and Motorcycles; Transportation and Storage; Accommodation and Food Service Activities; Information and Communication; Financial and Insurance Activities; Real Estate Activities; Business Activities; Public Administration; Defence and Compulsory Social Security; Education; Human Health and Social Work Activities; and Other Services Activities.*
3. *GDP by expenditure classification changes where consumption expenditure Non-profit Institutions Serving Households (NPISH) previously included as part of household consumption expenditure is taken out into separate component. So that, GDP*

rumah tangga menjadi komponen terpisah. Sehingga klasifikasi PDRB menurut pengeluaran dirinci menjadi 7 komponen yaitu komponen pengeluaran konsumsi rumah tangga, pengeluaran konsumsi LNPRT, pengeluaran konsumsi pemerintah, pembentukan modal tetap bruto, perubahan inventori, ekspor barang dan jasa, dan impor

4. Pengeluaran konsumsi rumah tangga mencakup berbagai pengeluaran konsumsi akhir rumah tangga atas barang dan jasa untuk memenuhi kebutuhan individu ataupun kelompok secara langsung. Pengeluaran rumah tangga di sini mencakup makanan dan minuman selain restoran; pakaian, alas kaki dan jasa perawatannya; perumahan dan perlengkapan rumah tangga; kesehatan dan pendidikan; transportasi dan komunikasi; restoran dan hotel serta lainnya.
5. Pengeluaran Konsumsi Pemerintah terdiri dari Pengeluaran Konsumsi Individu dan Pengeluaran Konsumsi Kolektif. Barang dan jasa individu merupakan barang dan jasa privat, dimana ciri-ciri barang privat adalah a) Scarcity, yaitu ada kelangkaan/keterbatasan dalam jumlah; b) Excludable consumption, yaitu konsumsi suatu barang dapat dibatasi hanya pada mereka yang memenuhi persyaratan tertentu (biasanya harga); c) Rivalrous competition, yaitu konsumsi oleh satu konsumen akan mengurangi atau menghilangkan kesempatan pihak lain untuk melakukan hal serupa. Contoh barang dan jasa yang dihasilkan pemerintah dan tergolong sebagai barang dan jasa individu adalah jasa pelayanan kesehatan pemerintah di rumah sakit/puskesmas dan jasa pendidikan di sekolah/universitas negeri. Sedangkan barang dan jasa kolektif ekuivalen dengan barang publik yang memiliki ciri a) Non rivalry, yaitu penggunaan satu konsumen terhadap suatu barang tidak mengurangi kesempatan konsumen lain untuk juga mengkonsumsi barang tersebut; b) Non excludable, yaitu apabila

by type of expenditures is classified into: household consumption expenditure, NPISH consumption expenditure, government consumption expenditure, gross fixed capital formation, changes in inventories, exports of goods and services, and imports of goods and services.

4. *Household consumption expenditures consist of expenditures incurred by households, which are used for both individual or collective needs. Household consumptions are classified into food and beverages other than restaurants; clothing, footwear, and related maintenance services; housing and household equipment; health and education; transport and communication; restaurants and hotels; and others.*
5. *Government consumption expenditure consists of Individual Consumption Expenditure and Collective Consumption Expenditure. Individual goods and services are private goods and services, which the characteristics of private goods is a) Scarcity, that there is a scarcity/limited in number; b) Excludable consumption, the consumption of goods can be limited only to those who meet certain requirements (usually the price); c) Rivalrous competition, ie consumption by the consumer will reduce or eliminate the chance of another party to do so. Examples of goods and services produced by government and classified as goods and services of individuals is the government health services in hospitals/health centers and education services in schools/universities. Collective goods and services equivalent to public goods characterized by a) Non-rivalry, namely the use of a consumer for an item does not reduce the chance of another consumer to also consume goods; b) Non-excludable, i.e. when a public good available, then nothing can hinder anyone to benefit from the goods or in other words everyone has access to the goods. Examples of goods and*

suatu barang publik tersedia, maka tidak ada yang dapat menghalangi siapapun untuk memperoleh manfaat dari barang tersebut atau dengan kata lain setiap orang memiliki akses ke barang tersebut. Contoh barang dan jasa yang dihasilkan pemerintah dan tergolong sebagai barang dan jasa kolektif adalah jasa pertahanan yang dilakukan TNI dan keamanan yang dilakukan kepolisian.

6. Pembentukan Modal Tetap Bruto (PMTB) mencakup pengadaan, pembuatan, dan pembelian barang modal. Barang modal dimaksud adalah barang-barang yang digunakan untuk proses produksi, tahan lama atau yang mempunyai umur pemakaian lebih dari satu tahun seperti bangunan, mesin- mesin dan alat angkutan. Termasuk pula di sini perbaikan besar (berat) yang sifatnya memperpanjang umur atau mengubah bentuk atau kapasitas barang modal tersebut. Pengeluaran barang modal untuk keperluan militer juga dicakup sebagai PMTB. Klasifikasi komponen PMTB dibagi menjadi 6 sub komponen yaitu Konstruksi; Mesin dan Peralatan; Kendaraan; Peralatan Lainnya; Cultivated Biological Resources (CBR) dan Produk Kekayaan Intelektual.
7. Ekspor barang dan jasa merupakan transaksi perdagangan barang dan jasa dari penduduk (residen) ke bukan penduduk (nonresiden). Impor barang dan jasa adalah transaksi perdagangan dari bukan penduduk ke penduduk. Ekspor atau impor barang terjadi pada saat terjadi perubahan hak kepemilikan barang antara penduduk dengan bukan penduduk (dengan atau tanpa perpindahan fisik barang tersebut). Pada PDB dengan tahun dasar 2010, ekspor dan impor barang dirinci menjadi nonmigas dan migas.
8. Produk Domestik Regional Bruto disajikan dalam 2 (dua) versi penilaian, yaitu atas dasar "harga berlaku" dan atas dasar "harga konstan". Disebut sebagai harga berlaku karena seluruh agregat dinilai dengan menggunakan harga pada

services produced by government and classified as collective goods and services is carried military defense services and the police's security.

6. *Gross Fixed Capital Formation (GFCF) includes procurement, manufacture, and the purchase of capital goods. Capital goods are goods which are used for the production process, durable or have a service life of more than one year such as buildings, machinery, and transportation equipment. Including here: huge improvement that are to extend the life or changing the shape or the capacity of the capital goods. Capital expenditures for military purposes are also covered as GFCF. GFCF component are classified into six sub-components: Construction; Machinery and Equipment; vehicle; Other equipment; Cultivated Biological Resources (CBR) and Intellectual Property Product.*
7. *Exports of goods and services consist of transactions of goods and services from residents to non-residents. Imports of goods and services consist of transaction of goods and services from non-residents to residents. Exports and imports of goods occur when there are changes in ownership of goods between residents and non-residents (with or without physical movements of goods across frontiers). On the GDP at 2010 basic year, exports and imports of goods specified into non oil and gas and oil and gas.*
8. *GRDP is presented in two forms: at current market prices and at constant base year market prices. In presenting current market prices, all aggregates are valued at current market prices, while base year constant market prices are shown by*

tahun berjalan, sedangkan harga konstan penilaiannya didasarkan kepada harga satu tahun dasar tertentu, dalam publikasi ini digunakan harga tahun 2010.

9. Laju pertumbuhan Produk Domestik Regional Bruto diperoleh dari perhitungan PDRB atas dasar harga konstan. Diperoleh dengan cara mengurangi nilai PDRB pada tahun ke-n terhadap nilai pada tahun ke n-1 (tahun sebelumnya), dibagidengan nilai pada tahun ke n-1, dikalikan dengan 100 persen. Laju pertumbuhan menunjukkan perkembangan agregat pendapatan dari satu waktu tertentu terhadap waktu sebelumnya.

valuing all aggregates at fixed base year prices. Year of 2010 is used as the base year in this publication.

9. *Growth rate of Gross Domestic Regional Product is derived from GRDP at constant market prices. It is obtained by subtracting the value of GRDP year n with the value of GRDP year n-1, divided by the value of GRDP year n-1 then multiplied by 100 percent. The growth rate of GRDP explains the income growth during the given period.*

12.1 PRODUK DOMESTIK REGIONAL BRUTO PROVINSI PROVINCIAL GROSS REGIONAL DOMESTIC PRODUCT

Tabel 12.1 Produk Domestik Regional Bruto Atas Dasar Harga Berlaku Menurut Lapangan Usaha (miliar rupiah), 2017-2021
Table 12.1 Gross Regional Domestic Product at Current Market Prices by Industry (billion rupiahs), 2017-2021

Lapangan Usaha/Industry		2017
(1)		(2)
A	Pertanian, Kehutanan, dan Perikanan/ <i>Agriculture, Forestry, and Fishing</i>	22,011.1
B	Pertambangan dan Penggalian/ <i>Mining and Quarrying</i>	3,030.7
C	Industri Pengolahan/ <i>Manufacturing</i>	14,000.6
D	Pengadaan Listrik dan Gas/ <i>Electricity and Gas</i>	56.4
E	Pengadaan Air; Pengelolaan Sampah, Limbah, dan Daur Ulang/ <i>Water Supply; Sewerage, Waste Management, and Remediation Activities</i>	22.4
F	Konstruksi/ <i>Construction</i>	6,320.6
G	Perdagangan Besar dan Eceran; Reparasi Mobil dan Sepeda Motor/ <i>Wholesale and Retail Trade; Repair of Motor Vehicles and Motorcycles</i>	5,936.8
H	Transportasi dan Pergudangan/ <i>Transportation and Storage</i>	1,663.6
I	Penyediaan Akomodasi dan Makan Minum/ <i>Accommodation and Food Service Activities</i>	681.9
J	Informasi dan Komunikasi/ <i>Information and Communication</i>	1,971.8
K	Jasa Keuangan dan Asuransi/ <i>Financial and Insurance Activities</i>	989.2
L	Real Estat/ <i>Real Estate Activities</i>	1,142.3
M,N	Jasa Perusahaan/ <i>Business Activities</i>	72.4
O	Administrasi Pemerintahan, Pertahanan, dan Jaminan Sosial Wajib/ <i>Public Administration and Defence; Compulsory Social Security</i>	1,056.7
P	Jasa Pendidikan/ <i>Education</i>	1,337.3
Q	Jasa Kesehatan dan Kegiatan Sosial/ <i>Human Health and Social Work Activities</i>	327.8
R,S,T,U	Jasa Lainnya/ <i>Other Services Activities</i>	333.6
A	Nilai Tambah Bruto Atas Harga Dasar/<i>Gross Value Added At Basic Price</i>	
B	Pajak Dikurang Subsidi Atas Produk/<i>Taxes Less Subsidies on Products</i>	
C	Produk Domestik Bruto/<i>Gross Domestic Product</i>	
	PDRB/GRDP	60,955.3

Lanjutan Tabel/Continued Table 12.1

Lapangan Usaha/Industry		2018
(1)		(2)
A	Pertanian, Kehutanan, dan Perikanan/Agriculture, Forestry, and Fishing	23 826
B	Pertambangan dan Penggalian/Mining and Quarrying	3 260
C	Industri Pengolahan/Manufacturing	15 124
D	Pengadaan Listrik dan Gas/Electricity and Gas	63
E	Pengadaan Air, Pengelolaan Sampah, Limbah, dan Daur Ulang/Water Supply; Sewerage, Waste Management, and Remediation Activities	23
F	Konstruksi/Construction	6 957
G	Perdagangan Besar dan Eceran; Reparasi Mobil dan Sepeda Motor/Wholesale and Retail Trade; Repair of Motor Vehicles and Motorcycles	6 443
H	Transportasi dan Pergudangan/Transportation and Storage	1 780
I	Penyediaan Akomodasi dan Makan Minum/Accommodation and Food Service Activities	754
J	Informasi dan Komunikasi/Information and Communication	2 167
K	Jasa Keuangan dan Asuransi/Financial and Insurance Activities	1 057
L	Real Estat/Real Estate Activities	1 230
M,N	Jasa Perusahaan/Business Activities	77
O	Administrasi Pemerintahan, Pertahanan, dan Jaminan Sosial Wajib/Public Administration and Defence; Compulsory Social Security	1 138
P	Jasa Pendidikan/Education	1 481
Q	Jasa Kesehatan dan Kegiatan Sosial/Human Health and Social Work Activities	350
R,S,T,U	Jasa Lainnya/Other Services Activities	365
A	Nilai Tambah Bruto Atas Harga Dasar/Gross Value Added At Basic Price	
B	Pajak Dikurang Subsidi Atas Produk/Taxes Less Subsidies on Products	
C	Produk Domestik Bruto/Gross Domestic Product	
	PDRB/GRDP	66 095

Lanjutan Tabel/*Continued Table* 12.1

Lapangan Usaha/ <i>Industry</i>		2019*
(1)		(3)
A	Pertanian, Kehutanan, dan Perikanan/ <i>Agriculture, Forestry, and Fishing</i>	24 592
B	Pertambangan dan Penggalian/ <i>Mining and Quarrying</i>	3 486
C	Industri Pengolahan/ <i>Manufacturing</i>	16 807
D	Pengadaan Listrik dan Gas/ <i>Electricity and Gas</i>	69
E	Pengadaan Air; Pengelolaan Sampah, Limbah, dan Daur Ulang/ <i>Water Supply; Sewerage, Waste Management, and Remediation Activities</i>	24
F	Konstruksi/ <i>Construction</i>	7 586
G	Perdagangan Besar dan Eceran; Reparasi Mobil dan Sepeda Motor/ <i>Wholesale and Retail Trade; Repair of Motor Vehicles and Motorcycles</i>	7 175
H	Transportasi dan Pergudangan/ <i>Transportation and Storage</i>	1 905
I	Penyediaan Akomodasi dan Makan Minum/ <i>Accommodation and Food Service Activities</i>	825
J	Informasi dan Komunikasi/ <i>Information and Communication</i>	2 361
K	Jasa Keuangan dan Asuransi/ <i>Financial and Insurance Activities</i>	1 115
L	Real Estat/ <i>Real Estate Activities</i>	1 366
M,N	Jasa Perusahaan/ <i>Business Activities</i>	82
O	Administrasi Pemerintahan, Pertahanan, dan Jaminan Sosial Wajib/ <i>Public Administration and Defence; Compulsory Social Security</i>	1 201
P	Jasa Pendidikan/ <i>Education</i>	1 644
Q	Jasa Kesehatan dan Kegiatan Sosial/ <i>Human Health and Social Work Activities</i>	373
R,S,T,U	Jasa Lainnya/ <i>Other Services Activities</i>	407
A	Nilai Tambah Bruto Atas Harga Dasar/<i>Gross Value Added At Basic Price</i>	
B	Pajak Dikurang Subsidi Atas Produk/<i>Taxes Less Subsidies on Products</i>	
C	Produk Domestik Bruto/<i>Gross Domestic Product</i>	
PDRB/GRDP		71 017

Lanjutan Tabel/Continued Table 12.1

Lapangan Usaha/Industry		2020**
(1)		(4)
A	Pertanian, Kehutanan, dan Perikanan/ <i>Agriculture, Forestry, and Fishing</i>	25 180
B	Pertambangan dan Penggalian/ <i>Mining and Quarrying</i>	3 658
C	Industri Pengolahan/ <i>Manufacturing</i>	16 176
D	Pengadaan Listrik dan Gas/ <i>Electricity and Gas</i>	74
E	Pengadaan Air; Pengelolaan Sampah, Limbah, dan Daur Ulang/ <i>Water Supply; Sewerage, Waste Management, and Remediation Activities</i>	26
F	Konstruksi/ <i>Construction</i>	7 391
G	Perdagangan Besar dan Eceran; Reparasi Mobil dan Sepeda Motor/ <i>Wholesale and Retail Trade; Repair of Motor Vehicles and Motorcycles</i>	7 047
H	Transportasi dan Pergudangan/ <i>Transportation and Storage</i>	1 855
I	Penyediaan Akomodasi dan Makan Minum/ <i>Accommodation and Food Service Activities</i>	788
J	Informasi dan Komunikasi/ <i>Information and Communication</i>	2 488
K	Jasa Keuangan dan Asuransi/ <i>Financial and Insurance Activities</i>	1 156
L	Real Estat/ <i>Real Estate Activities</i>	1 345
M,N	Jasa Perusahaan/ <i>Business Activities</i>	82
O	Administrasi Pemerintahan, Pertahanan, dan Jaminan Sosial Wajib/ <i>Public Administration and Defence; Compulsory Social Security</i>	1 260
P	Jasa Pendidikan/ <i>Education</i>	1 739
Q	Jasa Kesehatan dan Kegiatan Sosial/ <i>Human Health and Social Work Activities</i>	417
R,S,T,U	Jasa Lainnya/ <i>Other Services Activities</i>	388
A	Nilai Tambah Bruto Atas Harga Dasar/<i>Gross Value Added At Basic Price</i>	
B	Pajak Dikurang Subsidi Atas Produk/<i>Taxes Less Subsidies on Products</i>	
C	Produk Domestik Bruto/<i>Gross Domestic Product</i>	
	PDRB/GRDP	71 070

Lanjutan Tabel/Continued Table 12.1

Lapangan Usaha/Industry		2021***
(1)		(5)
A	Pertanian, Kehutanan, dan Perikanan/Agriculture, Forestry, and Fishing	25 419
B	Pertambangan dan Penggalian/Mining and Quarrying	3 649
C	Industri Pengolahan/Manufacturing	17 560
D	Pengadaan Listrik dan Gas/Electricity and Gas	80
E	Pengadaan Air; Pengelolaan Sampah, Limbah, dan Daur Ulang/Water Supply; Sewerage, Waste Management, and Remediation Activities	28
F	Konstruksi/Construction	8 137
G	Perdagangan Besar dan Eceran; Reparasi Mobil dan Sepeda Motor/Wholesale and Retail Trade; Repair of Motor Vehicles and Motorcycles	7 468
H	Transportasi dan Pergudangan/Transportation and Storage	1 952
I	Penyediaan Akomodasi dan Makan Minum/Accommodation and Food Service Activities	782
J	Informasi dan Komunikasi/Information and Communication	2 589
K	Jasa Keuangan dan Asuransi/Financial and Insurance Activities	1 237
L	Real Estat/Real Estate Activities	1 392
M,N	Jasa Perusahaan/Business Activities	85
O	Administrasi Pemerintahan, Pertahanan, dan Jaminan Sosial Wajib/Public Administration and Defence; Compulsory Social Security	1 311
P	Jasa Pendidikan/Education	1 817
Q	Jasa Kesehatan dan Kegiatan Sosial/Human Health and Social Work Activities	440
R,S,T,U	Jasa Lainnya/Other Services Activities	390
A	Nilai Tambah Bruto Atas Harga Dasar/Gross Value Added At Basic Price	
B	Pajak Dikurang Subsidi Atas Produk/Taxes Less Subsidies on Products	
C	Produk Domestik Bruto/Gross Domestic Product	
PDRB/GRDP		74 336

Catatan/Note : *) Angka Revisi/ Revision figures
 **) Angka Sementara/ Temporary figures
 ***) Angka Sangat Sementara/ Very Temporary Numbers

Sumber /Source : BPS, berbagai sensus, survei dan sumber lain/BPS-Statistics Indonesia, various census, survey, and other sources

Tabel
Table 12.2

**Produk Domestik Regional Bruto Atas Dasar Harga Konstan 2010
Menurut Lapangan Usaha (miliar rupiah), 2017-2021
Gross Regional Domestic Product at 2010 Constant Market Prices by
Industry (billion rupiahs), 2017-2021**

Lapangan Usaha/Industry		2017
(1)		(2)
A	Pertanian, Kehutanan, dan Perikanan/ <i>Agriculture, Forestry, and Fishing</i>	15,262.9
B	Pertambangan dan Penggalian/ <i>Mining and Quarrying</i>	1,970.3
C	Industri Pengolahan/ <i>Manufacturing</i>	9,748.2
D	Pengadaan Listrik dan Gas/ <i>Electricity and Gas</i>	47.4
E	Pengadaan Air; Pengelolaan Sampah, Limbah, dan Daur Ulang/ <i>Water Supply; Sewerage, Waste Management, and Remediation Activities</i>	15.8
F	Konstruksi/ <i>Construction</i>	4,640.5
G	Perdagangan Besar dan Eceran; Reparasi Mobil dan Sepeda Motor/ <i>Wholesale and Retail Trade; Repair of Motor Vehicles and Motorcycles</i>	4,547.4
H	Transportasi dan Pergudangan/ <i>Transportation and Storage</i>	1,181.3
I	Penyediaan Akomodasi dan Makan Minum/ <i>Accommodation and Food Service Activities</i>	419.0
J	Informasi dan Komunikasi/ <i>Information and Communication</i>	1,647.0
K	Jasa Keuangan dan Asuransi/ <i>Financial and Insurance Activities</i>	671.9
L	Real Estat/ <i>Real Estate Activities</i>	848.7
M,N	Jasa Perusahaan/ <i>Business Activities</i>	45.3
O	Administrasi Pemerintahan, Pertahanan, dan Jaminan Sosial Wajib/ <i>Public Administration and Defence; Compulsory Social Security</i>	654.9
P	Jasa Pendidikan/ <i>Education</i>	946.9
Q	Jasa Kesehatan dan Kegiatan Sosial/ <i>Human Health and Social Work Activities</i>	227.0
R,S,T,U	Jasa Lainnya/ <i>Other Services Activities</i>	232.7
A	Nilai Tambah Bruto Atas Harga Dasar/<i>Gross Value Added At Basic Price</i>	
B	Pajak Dikurang Subsidi Atas Produk/<i>Taxes Less Subsidies on Products</i>	
C	Produk Domestik Bruto/<i>Gross Domestic Product</i>	
PDRB/GRDP		43.107.0

Lanjutan Tabel/*Continued Table* 12.2

Lapangan Usaha/ <i>Industry</i>		2018
	(1)	(2)
A	Pertanian, Kehutanan, dan Perikanan/ <i>Agriculture, Forestry, and Fishing</i>	15 758
B	Pertambangan dan Penggalian/ <i>Mining and Quarrying</i>	2 083
C	Industri Pengolahan/ <i>Manufacturing</i>	10 328
D	Pengadaan Listrik dan Gas/ <i>Electricity and Gas</i>	52
E	Pengadaan Air; Pengelolaan Sampah, Limbah, dan Daur Ulang/ <i>Water Supply; Sewerage, Waste Management, and Remediation Activities</i>	16
F	Konstruksi/ <i>Construction</i>	5 036
G	Perdagangan Besar dan Eceran; Reparasi Mobil dan Sepeda Motor/ <i>Wholesale and Retail Trade; Repair of Motor Vehicles and Motorcycles</i>	4 801
H	Transportasi dan Pergudangan/ <i>Transportation and Storage</i>	1 249
I	Penyediaan Akomodasi dan Makan Minum/ <i>Accommodation and Food Service Activities</i>	454
J	Informasi dan Komunikasi/ <i>Information and Communication</i>	1 789
K	Jasa Keuangan dan Asuransi/ <i>Financial and Insurance Activities</i>	696
L	Real Estat/ <i>Real Estate Activities</i>	894
M,N	Jasa Perusahaan/ <i>Business Activities</i>	47
O	Administrasi Pemerintahan, Pertahanan, dan Jaminan Sosial Wajib/ <i>Public Administration and Defence; Compulsory Social Security</i>	688
P	Jasa Pendidikan/ <i>Education</i>	1 027
Q	Jasa Kesehatan dan Kegiatan Sosial/ <i>Human Health and Social Work Activities</i>	240
R,S,T,U	Jasa Lainnya/ <i>Other Services Activities</i>	249
A	Nilai Tambah Bruto Atas Harga Dasar/<i>Gross Value Added At Basic Price</i>	
B	Pajak Dikurang Subsidi Atas Produk/<i>Taxes Less Subsidies on Products</i>	
C	Produk Domestik Bruto/<i>Gross Domestic Product</i>	
	PDRB/GRDP	45 406

Lanjutan Tabel/Continued Table 12.2

Lapangan Usaha/Industry		2019*
(1)		(5)
A	Pertanian, Kehutanan, dan Perikanan/Agriculture, Forestry, and Fishing	15 925
B	Pertambangan dan Penggalian/Mining and Quarrying	2 208
C	Industri Pengolahan/Manufacturing	11 301
D	Pengadaan Listrik dan Gas/Electricity and Gas	56
E	Pengadaan Air; Pengelolaan Sampah, Limbah, dan Daur Ulang/Water Supply; Sewerage, Waste Management, and Remediation Activities	16
F	Konstruksi/Construction	5 389
G	Perdagangan Besar dan Eceran; Reparasi Mobil dan Sepeda Motor/Wholesale and Retail Trade; Repair of Motor Vehicles and Motorcycles	5 136
H	Transportasi dan Pergudangan/Transportation and Storage	1 330
I	Penyediaan Akomodasi dan Makan Minum/Accommodation and Food Service Activities	489
J	Informasi dan Komunikasi/Information and Communication	1 931
K	Jasa Keuangan dan Asuransi/Financial and Insurance Activities	720
L	Real Estat/Real Estate Activities	938
M,N	Jasa Perusahaan/Business Activities	49
O	Administrasi Pemerintahan, Pertahanan, dan Jaminan Sosial Wajib/Public Administration and Defence; Compulsory Social Security	720
P	Jasa Pendidikan/Education	1 109
Q	Jasa Kesehatan dan Kegiatan Sosial/Human Health and Social Work Activities	251
R,S,T,U	Jasa Lainnya/Other Services Activities	269
A	Nilai Tambah Bruto Atas Harga Dasar/Gross Value Added At Basic Price	
B	Pajak Dikurang Subsidi Atas Produk/Taxes Less Subsidies on Products	
C	Produk Domestik Bruto/Gross Domestic Product	
PDRB/GRDP		47 837

Lanjutan Tabel/*Continued Table* 12.2

Lapangan Usaha/ <i>Industry</i>		2020**
(1)		(5)
A	Pertanian, Kehutanan, dan Perikanan/ <i>Agriculture, Forestry, and Fishing</i>	16 052
B	Pertambangan dan Penggalian/ <i>Mining and Quarrying</i>	2 281
C	Industri Pengolahan/ <i>Manufacturing</i>	10 777
D	Pengadaan Listrik dan Gas/ <i>Electricity and Gas</i>	60
E	Pengadaan Air; Pengelolaan Sampah, Limbah, dan Daur Ulang/ <i>Water Supply; Sewerage, Waste Management, and Remediation Activities</i>	17
F	Konstruksi/ <i>Construction</i>	5 279
G	Perdagangan Besar dan Eceran; Reparasi Mobil dan Sepeda Motor/ <i>Wholesale and Retail Trade; Repair of Motor Vehicles and Motorcycles</i>	4 939
H	Transportasi dan Pergudangan/ <i>Transportation and Storage</i>	1 274
I	Penyediaan Akomodasi dan Makan Minum/ <i>Accommodation and Food Service Activities</i>	464
J	Informasi dan Komunikasi/ <i>Information and Communication</i>	2 051
K	Jasa Keuangan dan Asuransi/ <i>Financial and Insurance Activities</i>	747
L	Real Estat/ <i>Real Estate Activities</i>	909
M,N	Jasa Perusahaan/ <i>Business Activities</i>	49
O	Administrasi Pemerintahan, Pertahanan, dan Jaminan Sosial Wajib/ <i>Public Administration and Defence; Compulsory Social Security</i>	750
P	Jasa Pendidikan/ <i>Education</i>	1 162
Q	Jasa Kesehatan dan Kegiatan Sosial/ <i>Human Health and Social Work Activities</i>	279
R,S,T,U	Jasa Lainnya/ <i>Other Services Activities</i>	258
A	Nilai Tambah Bruto Atas Harga Dasar/<i>Gross Value Added At Basic Price</i>	
B	Pajak Dikurang Subsidi Atas Produk/<i>Taxes Less Subsidies on Products</i>	
C	Produk Domestik Bruto/<i>Gross Domestic Product</i>	
PDRB/GRDP		47 348

Lanjutan Tabel/Continued Table 12.2

Lapangan Usaha/Industry		2021***
	(1)	(2)
A	Pertanian, Kehutanan, dan Perikanan/Agriculture, Forestry, and Fishing	16 025
B	Pertambangan dan Penggalian/Mining and Quarrying	2 235
C	Industri Pengolahan/Manufacturing	11 443
D	Pengadaan Listrik dan Gas/Electricity and Gas	62
E	Pengadaan Air; Pengelolaan Sampah, Limbah, dan Daur Ulang/Water Supply; Sewerage, Waste Management, and Remediation Activities	19
F	Konstruksi/Construction	5 615
G	Perdagangan Besar dan Eceran; Reparasi Mobil dan Sepeda Motor/Wholesale and Retail Trade; Repair of Motor Vehicles and Motorcycles	5 120
H	Transportasi dan Pergudangan/Transportation and Storage	1 305
I	Penyediaan Akomodasi dan Makan Minum/Accommodation and Food Service Activities	457
J	Informasi dan Komunikasi/Information and Communication	2 182
K	Jasa Keuangan dan Asuransi/Financial and Insurance Activities	765
L	Real Estat/Real Estate Activities	927
M,N	Jasa Perusahaan/Business Activities	50
O	Administrasi Pemerintahan, Pertahanan, dan Jaminan Sosial Wajib/Public Administration and Defence; Compulsory Social Security	779
P	Jasa Pendidikan/Education	1 181
Q	Jasa Kesehatan dan Kegiatan Sosial/Human Health and Social Work Activities	288
R,S,T,U	Jasa Lainnya/Other Services Activities	257
A	Nilai Tambah Bruto Atas Harga Dasar/Gross Value Added At Basic Price	
B	Pajak Dikurang Subsidi Atas Produk/Taxes Less Subsidies on Products	
C	Produk Domestik Bruto/Gross Domestic Product	
	PDRB/GRDP	48 710

Catatan/Note : *) Angka Revisi/ Revision figures
 **) Angka Sementara/ Temporary figures
 ***) Angka Sangat Sementara/ Very Temporary Numbers

Sumber /Source : BPS, berbagai sensus, survei dan sumber lain/BPS-Statistics Indonesia, various census, survey, and other sources

Tabel
Table 12.3

Distribusi Persentase Produk Domestik Regional Bruto Atas Dasar Harga Berlaku Menurut Lapangan Usaha, 2017-2021
Percentage Distribution of Gross Regional Domestic Product at Current Market Prices by Industry, 2017-2021

Lapangan Usaha/Industry		2017
	(1)	(2)
A	Pertanian, Kehutanan, dan Perikanan/ <i>Agriculture, Forestry, and Fishing</i>	36,11
B	Pertambangan dan Penggalian/ <i>Mining and Quarrying</i>	4,97
C	Industri Pengolahan/ <i>Manufacturing</i>	22,97
D	Pengadaan Listrik dan Gas/ <i>Electricity and Gas</i>	0,09
E	Pengadaan Air; Pengelolaan Sampah, Limbah, dan Daur Ulang/ <i>Water Supply; Sewerage, Waste Management, and Remediation Activities</i>	0,04
F	Konstruksi/ <i>Construction</i>	10,37
G	Perdagangan Besar dan Eceran; Reparasi Mobil dan Sepeda Motor/ <i>Wholesale and Retail Trade; Repair of Motor Vehicles and Motorcycles</i>	9,74
H	Transportasi dan Pergudangan/ <i>Transportation and Storage</i>	2,73
I	Penyediaan Akomodasi dan Makan Minum/ <i>Accommodation and Food Service Activities</i>	1,12
J	Informasi dan Komunikasi/ <i>Information and Communication</i>	3,23
K	Jasa Keuangan dan Asuransi/ <i>Financial and Insurance Activities</i>	1,62
L	Real Estat/ <i>Real Estate Activities</i>	1,87
M,N	Jasa Perusahaan/ <i>Business Activities</i>	0,12
O	Administrasi Pemerintahan, Pertahanan, dan Jaminan Sosial Wajib/ <i>Public Administration and Defence; Compulsory Social Security</i>	1,73
P	Jasa Pendidikan/ <i>Education</i>	2,19
Q	Jasa Kesehatan dan Kegiatan Sosial/ <i>Human Health and Social Work Activities</i>	0,54
R,S,T,U	Jasa Lainnya/ <i>Other Services Activities</i>	0,55
A	Nilai Tambah Bruto Atas Dasar Harga Dasar/<i>Gross Value Added At Basic Price</i>	
B	Pajak Dikurang Subsidi Atas Produk/<i>Taxes Less Subsidies on Products</i>	
C	Produk Domestik Bruto/<i>Gross Domestic Product</i>	
	PDRB/GRDP	100.00

Lanjutan Tabel/Continued Table 12.3

Lapangan Usaha/Industry		2018
	(1)	(5)
A	Pertanian, Kehutanan, dan Perikanan/Agriculture, Forestry, and Fishing	36,05
B	Pertambangan dan Penggalian/Mining and Quarrying	4,93
C	Industri Pengolahan/Manufacturing	22,88
D	Pengadaan Listrik dan Gas/Electricity and Gas	0,09
E	Pengadaan Air; Pengelolaan Sampah, Limbah, dan Daur Ulang/Water Supply; Sewerage, Waste Management, and Remediation Activities	0,04
F	Konstruksi/Construction	10,53
G	Perdagangan Besar dan Eceran; Reparasi Mobil dan Sepeda Motor/Wholesale and Retail Trade; Repair of Motor Vehicles and Motorcycles	9,75
H	Transportasi dan Pergudangan/Transportation and Storage	2,69
I	Penyediaan Akomodasi dan Makan Minum/Accommodation and Food Service Activities	1,14
J	Informasi dan Komunikasi/Information and Communication	3,28
K	Jasa Keuangan dan Asuransi/Financial and Insurance Activities	1,6
L	Real Estat/Real Estate Activities	1,86
M,N	Jasa Perusahaan/Business Activities	0,12
O	Administrasi Pemerintahan, Pertahanan, dan Jaminan Sosial Wajib/Public Administration and Defence; Compulsory Social Security	1,72
P	Jasa Pendidikan/Education	2,24
Q	Jasa Kesehatan dan Kegiatan Sosial/Human Health and Social Work Activities	0,53
R,S,T,U	Jasa Lainnya/Other Services Activities	0,55
A	Nilai Tambah Bruto Atas Harga Dasar/Gross Value Added At Basic Price	
B	Pajak Dikurang Subsidi Atas Produk/Taxes Less Subsidies on Products	
C	Produk Domestik Bruto/Gross Domestic Product	
	PDRB/GRDP	100,

Lanjutan Tabel/*Continued Table* 12.3

Lapangan Usaha/ <i>Industry</i>		2019*
	(1)	(5)
A	Pertanian, Kehutanan, dan Perikanan/ <i>Agriculture, Forestry, and Fishing</i>	34,63
B	Pertambangan dan Penggalian/ <i>Mining and Quarrying</i>	4,91
C	Industri Pengolahan/ <i>Manufacturing</i>	23,67
D	Pengadaan Listrik dan Gas/ <i>Electricity and Gas</i>	0,10
E	Pengadaan Air; Pengelolaan Sampah, Limbah, dan Daur Ulang/ <i>Water Supply; Sewerage, Waste Management, and Remediation Activities</i>	0,03
F	Konstruksi/ <i>Construction</i>	10,68
G	Perdagangan Besar dan Eceran; Reparasi Mobil dan Sepeda Motor/ <i>Wholesale and Retail Trade; Repair of Motor Vehicles and Motorcycles</i>	10,10
H	Transportasi dan Pergudangan/ <i>Transportation and Storage</i>	2,68
I	Penyediaan Akomodasi dan Makan Minum/ <i>Accommodation and Food Service Activities</i>	1,16
J	Informasi dan Komunikasi/ <i>Information and Communication</i>	3,32
K	Jasa Keuangan dan Asuransi/ <i>Financial and Insurance Activities</i>	1,57
L	Real Estat/ <i>Real Estate Activities</i>	1,92
M,N	Jasa Perusahaan/ <i>Business Activities</i>	0,12
O	Administrasi Pemerintahan, Pertahanan, dan Jaminan Sosial Wajib/ <i>Public Administration and Defence; Compulsory Social Security</i>	1,69
P	Jasa Pendidikan/ <i>Education</i>	2,31
Q	Jasa Kesehatan dan Kegiatan Sosial/ <i>Human Health and Social Work Activities</i>	0,52
R,S,T,U	Jasa Lainnya/ <i>Other Services Activities</i>	0,57
A	Nilai Tambah Bruto Atas Harga Dasar/<i>Gross Value Added At Basic Price</i>	
B	Pajak Dikurang Subsidi Atas Produk/<i>Taxes Less Subsidies on Products</i>	
C	Produk Domestik Bruto/<i>Gross Domestic Product</i>	
	PDRB/GRDP	100,

Lanjutan Tabel/Continued Table 12.3

Lapangan Usaha/Industry		2020**
	(1)	(5)
A	Pertanian, Kehutanan, dan Perikanan/Agriculture, Forestry, and Fishing	35,43
B	Pertambangan dan Penggalian/Mining and Quarrying	5,15
C	Industri Pengolahan/Manufacturing	22,76
D	Pengadaan Listrik dan Gas/Electricity and Gas	0,10
E	Pengadaan Air; Pengelolaan Sampah, Limbah, dan Daur Ulang/Water Supply; Sewerage, Waste Management, and Remediation Activities	0,04
F	Konstruksi/Construction	10,40
G	Perdagangan Besar dan Eceran; Reparasi Mobil dan Sepeda Motor/Wholesale and Retail Trade; Repair of Motor Vehicles and Motorcycles	9,92
H	Transportasi dan Pergudangan/Transportation and Storage	2,61
I	Penyediaan Akomodasi dan Makan Minum/Accommodation and Food Service Activities	1,11
J	Informasi dan Komunikasi/Information and Communication	3,50
K	Jasa Keuangan dan Asuransi/Financial and Insurance Activities	1,63
L	Real Estat/Real Estate Activities	1,89
M,N	Jasa Perusahaan/Business Activities	0,12
O	Administrasi Pemerintahan, Pertahanan, dan Jaminan Sosial Wajib/Public Administration and Defence; Compulsory Social Security	1,77
P	Jasa Pendidikan/Education	2,45
Q	Jasa Kesehatan dan Kegiatan Sosial/Human Health and Social Work Activities	0,59
R,S,T,U	Jasa Lainnya/Other Services Activities	0,55
A	Nilai Tambah Bruto Atas Harga Dasar/Gross Value Added At Basic Price	
B	Pajak Dikurang Subsidi Atas Produk/Taxes Less Subsidies on Products	
C	Produk Domestik Bruto/Gross Domestic Product	
	PDRB/GRDP	100,

Lanjutan Tabel/Continued Table 12.3

Lapangan Usaha/Industry		2021***
	(1)	(2)
A	Pertanian, Kehutanan, dan Perikanan/ <i>Agriculture, Forestry, and Fishing</i>	34,19
B	Pertambangan dan Penggalian/ <i>Mining and Quarrying</i>	4,91
C	Industri Pengolahan/ <i>Manufacturing</i>	23,62
D	Pengadaan Listrik dan Gas/ <i>Electricity and Gas</i>	0,11
E	Pengadaan Air; Pengelolaan Sampah, Limbah, dan Daur Ulang/ <i>Water Supply; Sewerage, Waste Management, and Remediation Activities</i>	0,04
F	Konstruksi/ <i>Construction</i>	10,95
G	Perdagangan Besar dan Eceran; Reparasi Mobil dan Sepeda Motor/ <i>Wholesale and Retail Trade; Repair of Motor Vehicles and Motorcycles</i>	10,05
H	Transportasi dan Pergudangan/ <i>Transportation and Storage</i>	2,63
I	Penyediaan Akomodasi dan Makan Minum/ <i>Accommodation and Food Service Activities</i>	1,05
J	Informasi dan Komunikasi/ <i>Information and Communication</i>	3,48
K	Jasa Keuangan dan Asuransi/ <i>Financial and Insurance Activities</i>	1,66
L	Real Estat/ <i>Real Estate Activities</i>	1,87
M,N	Jasa Perusahaan/ <i>Business Activities</i>	0,11
O	Administrasi Pemerintahan, Pertahanan, dan Jaminan Sosial Wajib/ <i>Public Administration and Defence; Compulsory Social Security</i>	1,76
P	Jasa Pendidikan/ <i>Education</i>	2,44
Q	Jasa Kesehatan dan Kegiatan Sosial/ <i>Human Health and Social Work Activities</i>	0,59
R,S,T,U	Jasa Lainnya/ <i>Other Services Activities</i>	0,52
A	Nilai Tambah Bruto Atas Harga Dasar/Gross Value Added At Basic Price	
B	Pajak Dikurang Subsidi Atas Produk/Taxes Less Subsidies on Products	
C	Produk Domestik Bruto/Gross Domestic Product	
	PDRB/GRDP	100,

Catatan/Note : *) Angka Revisi/ Revision figures
 **) Angka Sementara/ Temporary figures
 ***) Angka Sangat Sementara/ Very Temporary Numbers

Sumber /Source : BPS, berbagai sensus, survei dan sumber lain/BPS-Statistics Indonesia, various census, survey, and other sources

Tabel
Table 12.4

Laju Pertumbuhan Produk Domestik Regional Bruto Atas Dasar Harga Konstan 2010 Menurut Lapangan Usaha (persen), 2018-2021
Growth Rate of Gross Regional Domestic Product at 2010 Constant Market Prices by Industry (percent), 2018-2021

Lapangan Usaha/Industry		2018
	(1)	(2)
A	Pertanian, Kehutanan, dan Perikanan/ <i>Agriculture, Forestry, and Fishing</i>	3,24
B	Pertambangan dan Penggalian/ <i>Mining and Quarrying</i>	5,73
C	Industri Pengolahan/ <i>Manufacturing</i>	5,95
D	Pengadaan Listrik dan Gas/ <i>Electricity and Gas</i>	8,86
E	Pengadaan Air; Pengelolaan Sampah, Limbah, dan Daur Ulang/ <i>Water Supply; Sewerage, Waste Management, and Remediation Activities</i>	0,34
F	Konstruksi/ <i>Construction</i>	8,53
G	Perdagangan Besar dan Eceran; Reparasi Mobil dan Sepeda Motor/ <i>Wholesale and Retail Trade; Repair of Motor Vehicles and Motorcycles</i>	5,58
H	Transportasi dan Pergudangan/ <i>Transportation and Storage</i>	5,71
I	Penyediaan Akomodasi dan Makan Minum/ <i>Accommodation and Food Service Activities</i>	8,46
J	Informasi dan Komunikasi/ <i>Information and Communication</i>	8,6
K	Jasa Keuangan dan Asuransi/ <i>Financial and Insurance Activities</i>	3,53
L	Real Estat/ <i>Real Estate Activities</i>	5,28
M,N	Jasa Perusahaan/ <i>Business Activities</i>	4,27
O	Administrasi Pemerintahan, Pertahanan, dan Jaminan Sosial Wajib/ <i>Public Administration and Defence; Compulsory Social Security</i>	5,05
P	Jasa Pendidikan/ <i>Education</i>	8,46
Q	Jasa Kesehatan dan Kegiatan Sosial/ <i>Human Health and Social Work Activities</i>	5,94
R,S,T,U	Jasa Lainnya/ <i>Other Services Activities</i>	6,94
A	Nilai Tambah Bruto Atas Dasar Harga Dasar/<i>Gross Value Added At Basic Price</i>	
B	Pajak Dikurang Subsidi Atas Produk/<i>Taxes Less Subsidies on Products</i>	
C	Produk Domestik Bruto/<i>Gross Domestic Product</i>	
	PDRB/GRDP	5,33

Lanjutan Tabel/*Continued Table* 12.4

Lapangan Usaha/ <i>Industry</i>		2019*
(1)		(5)
A	Pertanian, Kehutanan, dan Perikanan/ <i>Agriculture, Forestry, and Fishing</i>	1,06
B	Pertambangan dan Penggalian/ <i>Mining and Quarrying</i>	5,97
C	Industri Pengolahan/ <i>Manufacturing</i>	9,42
D	Pengadaan Listrik dan Gas/ <i>Electricity and Gas</i>	7,88
E	Pengadaan Air; Pengelolaan Sampah, Limbah, dan Daur Ulang/ <i>Water Supply; Sewerage, Waste Management, and Remediation Activities</i>	4,01
F	Konstruksi/ <i>Construction</i>	7,00
G	Perdagangan Besar dan Eceran; Reparasi Mobil dan Sepeda Motor/ <i>Wholesale and Retail Trade; Repair of Motor Vehicles and Motorcycles</i>	6,97
H	Transportasi dan Pergudangan/ <i>Transportation and Storage</i>	6,47
I	Penyediaan Akomodasi dan Makan Minum/ <i>Accommodation and Food Service Activities</i>	7,67
J	Informasi dan Komunikasi/ <i>Information and Communication</i>	7,95
K	Jasa Keuangan dan Asuransi/ <i>Financial and Insurance Activities</i>	3,55
L	Real Estat/ <i>Real Estate Activities</i>	4,98
M,N	Jasa Perusahaan/ <i>Business Activities</i>	4,54
O	Administrasi Pemerintahan, Pertahanan, dan Jaminan Sosial Wajib/ <i>Public Administration and Defence; Compulsory Social Security</i>	4,68
P	Jasa Pendidikan/ <i>Education</i>	7,94
Q	Jasa Kesehatan dan Kegiatan Sosial/ <i>Human Health and Social Work Activities</i>	4,52
R,S,T,U	Jasa Lainnya/ <i>Other Services Activities</i>	8,26
A	Nilai Tambah Bruto Atas Harga Dasar/<i>Gross Value Added At Basic Price</i>	
B	Pajak Dikurang Subsidi Atas Produk/<i>Taxes Less Subsidies on Products</i>	
C	Produk Domestik Bruto/<i>Gross Domestic Product</i>	
PDRB/GRDP		5,35

Lanjutan Tabel/Continued Table 12.4

Lapangan Usaha/Industry		2020**
	(1)	(5)
A	Pertanian, Kehutanan, dan Perikanan/Agriculture, Forestry, and Fishing	0,80
B	Pertambangan dan Penggalian/Mining and Quarrying	3,31
C	Industri Pengolahan/Manufacturing	-4,63
D	Pengadaan Listrik dan Gas/Electricity and Gas	7,93
E	Pengadaan Air; Pengelolaan Sampah, Limbah, dan Daur Ulang/Water Supply; Sewerage, Waste Management, and Remediation Activities	5,60
F	Konstruksi/Construction	-2,03
G	Perdagangan Besar dan Eceran; Reparasi Mobil dan Sepeda Motor/Wholesale and Retail Trade; Repair of Motor Vehicles and Motorcycles	-3,84
H	Transportasi dan Pergudangan/Transportation and Storage	-4,21
I	Penyediaan Akomodasi dan Makan Minum/Accommodation and Food Service Activities	-5,16
J	Informasi dan Komunikasi/Information and Communication	6,24
K	Jasa Keuangan dan Asuransi/Financial and Insurance Activities	3,72
L	Real Estat/Real Estate Activities	-3,08
M,N	Jasa Perusahaan/Business Activities	-1,49
O	Administrasi Pemerintahan, Pertahanan, dan Jaminan Sosial Wajib/Public Administration and Defence; Compulsory Social Security	4,09
P	Jasa Pendidikan/Education	4,81
Q	Jasa Kesehatan dan Kegiatan Sosial/Human Health and Social Work Activities	10,83
R,S,T,U	Jasa Lainnya/Other Services Activities	-4,21
A	Nilai Tambah Bruto Atas Harga Dasar/Gross Value Added At Basic Price	
B	Pajak Dikurang Subsidi Atas Produk/Taxes Less Subsidies on Products	
C	Produk Domestik Bruto/Gross Domestic Product	
	PDRB/GRDP	-1,02

Lanjutan Tabel/*Continued Table* 12.4

Lapangan Usaha/ <i>Industry</i>		2021***
	(1)	(2)
A	Pertanian, Kehutanan, dan Perikanan/ <i>Agriculture, Forestry, and Fishing</i>	-0.2
B	Pertambangan dan Penggalian/ <i>Mining and Quarrying</i>	-2.0
C	Industri Pengolahan/ <i>Manufacturing</i>	6.2
D	Pengadaan Listrik dan Gas/ <i>Electricity and Gas</i>	4.05
E	Pengadaan Air; Pengelolaan Sampah, Limbah, dan Daur Ulang/ <i>Water Supply; Sewerage, Waste Management, and Remediation Activities</i>	6.75
F	Konstruksi/ <i>Construction</i>	6.35
G	Perdagangan Besar dan Eceran; Reparasi Mobil dan Sepeda Motor/ <i>Wholesale and Retail Trade; Repair of Motor Vehicles and Motorcycles</i>	3.68
H	Transportasi dan Pergudangan/ <i>Transportation and Storage</i>	2.50
I	Penyediaan Akomodasi dan Makan Minum/ <i>Accommodation and Food Service Activities</i>	-1.60
J	Informasi dan Komunikasi/ <i>Information and Communication</i>	6.38
K	Jasa Keuangan dan Asuransi/ <i>Financial and Insurance Activities</i>	2.38
L	Real Estat/ <i>Real Estate Activities</i>	2.00
M,N	Jasa Perusahaan/ <i>Business Activities</i>	1.95
O	Administrasi Pemerintahan, Pertahanan, dan Jaminan Sosial Wajib/ <i>Public Administration and Defence; Compulsory Social Security</i>	3.89
P	Jasa Pendidikan/ <i>Education</i>	1.62
Q	Jasa Kesehatan dan Kegiatan Sosial/ <i>Human Health and Social Work Activities</i>	3.43
R,S,T,U	Jasa Lainnya/ <i>Other Services Activities</i>	-0.25
A	Nilai Tambah Bruto Atas Harga Dasar/<i>Gross Value Added At Basic Price</i>	
B	Pajak Dikurang Subsidi Atas Produk/<i>Taxes Less Subsidies on Products</i>	
C	Produk Domestik Bruto/<i>Gross Domestic Product</i>	
	PDRB/GRDP	2,88

Catatan/*Note* : *) Angka Revisi/ *Revision figures*
 **) Angka Sementara/ *Temporary figures*
 ***) Angka Sangat Sementara/ *Very Temporary Numbers*

Sumber/*Source* : BPS, berbagai sensus, survei dan sumber lain/*BPS-Statistics Indonesia, various census, survey, and other sources*

Tabel
Table 12.5

Produk Domestik Regional Bruto Atas Dasar Harga Berlaku Menurut Jenis Pengeluaran (miliar rupiah), 2017-2020
Gross Regional Domestic Product at Current Market Prices by Type of Expenditure (billion rupiahs), 2017-2020

Jenis Pengeluaran/Type of Expenditure	2017
(1)	(2)
Pengeluaran Konsumsi Rumah Tangga/ <i>Household Consumption Expenditure</i> .	31.435
a. Makanan dan Minuman, Selain Restoran/ <i>Food and Beverages other than restaurb.</i>	17.644
b. Pakaian, Alas Kaki, dan Jasa Perawatannya/ <i>Clothing, Footwear, and Related Maintenance Services</i>	1.137
c. Perumahan dan Perlengkapan Rumah tangga/ <i>Housing and Household Equipment</i>	2.940
d. Kesehatan dan Pendidikan/ <i>Health and Education</i>	2.175
e. Transportasi dan Komunikasi/ <i>Transportation and Communication</i>	5.501
f. Restoran dan Hotel/ <i>Restaurants and Hotels</i>	424
g. Lainnya/ <i>Others</i>	1.614
Pengeluaran Konsumsi LNPR/NT/NSH/ <i>Consumption Expenditure</i>	683
Pengeluaran Konsumsi Pemerintah/ <i>Government Consumption Expenditure</i> .	2.343
a. Konsumsi Kolektif/ <i>Collective Consumption</i>	
b. Konsumsi Individu/ <i>Individual Consumption</i>	
Pembentukan Modal Tetap Bruto/ <i>Gross Fixed Capital Formation</i>	19.627
Perubahan Inventori/ <i>Changes in Inventories</i>	480
Ekspor Barang dan Jasa/ <i>Exports of Goods and Services</i>	24.134
Dikurangi: Impor Barang dan Jasa/ <i>Less: Import of Goods and Services</i>	17.746
Diskrepansi Statistik/ <i>Statistical Discrepancies</i>	6.387
Produk Domestik Bruto/<i>Gross Domestic Product</i>	60.955

Lanjutan Tabel/*Continued Table* 12.5

Jenis Pengeluaran/ <i>Type of Expenditure</i>	2018
(1)	(2)
Pengeluaran Konsumsi Rumah Tangga/ <i>Household Consumption Expenditure</i> .	34 627
a. Makanan dan Minuman, Selain Restoran/ <i>Food and Beverages other than restaurb.</i>	19 490
b. Pakaian, Alas Kaki, dan Jasa Perawatannya/ <i>Clothing, Footwear, and Related Maintenance Services</i>	1 233
c. Perumahan dan Perlengkapan Rumah tangga/ <i>Housing and Household Equipment</i>	3 193
d. Kesehatan dan Pendidikan/ <i>Health and Education</i>	2 379
e. Transportasi dan Komunikasi/ <i>Transportation and Communication</i>	6 138
f. Restoran dan Hotel/ <i>Restaurants and Hotels</i>	480
g. Lainnya/ <i>Others</i>	1 711
Pengeluaran Konsumsi LNPRT/NPISH <i>Consumption Expenditure</i>	830
Pengeluaran Konsumsi Pemerintah/ <i>Government Consumption Expenditure</i> .	2 448
a. Konsumsi Kolektif/ <i>Collective Consumption</i>	
b. Konsumsi Individu/ <i>Individual Consumption</i>	
Pembentukan Modal Tetap Bruto/ <i>Gross Fixed Capital Formation</i>	22 180
Perubahan Inventori/ <i>Changes in Inventories</i>	616
Ekspor Barang dan Jasa/ <i>Exports of Goods and Services</i>	26 822
Dikurangi: Impor Barang dan Jasa/ <i>Less: Import of Goods and Services</i>	21 428
Diskrepansi Statistik / <i>Statistical Discrepancies</i>	5 394
Produk Domestik Bruto/<i>Gross Domestic Product</i>	66 095

Lanjutan Tabel/Continued Table 12.5

Jenis Pengeluaran/Type of Expenditure	2019
(1)	(2)
Pengeluaran Konsumsi Rumah Tangga/ <i>Household Consumption Expenditure.</i>	37 997
a. Makanan dan Minuman, Selain Restoran/ <i>Food and Beverages other than restaurb.</i>	21 432
b. Pakaian, Alas Kaki, dan Jasa Perawatannya/ <i>Clothing, Footwear, and Related Maintenance Services</i>	1 308
c. Perumahan dan Perlengkapan Rumah tangga/ <i>Housing and Household Equipment</i>	3 476
d. Kesehatan dan Pendidikan/ <i>Health and Education</i>	2 620
e. Transportasi dan Komunikasi/ <i>Transportation and Communication</i>	6 804
f. Restoran dan Hotel/ <i>Restaurants and Hotels</i>	538
g. Lainnya/ <i>Others</i>	1 819
Pengeluaran Konsumsi LNPR/NT/ <i>NPISH Consumption Expenditure</i>	952
Pengeluaran Konsumsi Pemerintah/ <i>Government Consumption Expenditure.</i>	2 562
a. Konsumsi Kolektif/ <i>Collective Consumption</i>	
b. Konsumsi Individu/ <i>Individual Consumption</i>	
Pembentukan Modal Tetap Bruto/ <i>Gross Fixed Capital Formation</i>	24 514
Perubahan Inventori/ <i>Changes in Inventories</i>	824
Ekspor Barang dan Jasa/ <i>Exports of Goods and Services</i>	29 236
Dikurangi: Impor Barang dan Jasa/ <i>Less: Import of Goods and Services</i>	25 069
Diskrepani Statistik / <i>Statistical Discrepancies</i>	4 168
Produk Domestik Bruto/<i>Gross Domestic Product</i>	71 017

Lanjutan Tabel/*Continued Table* 12.5

Jenis Pengeluaran/ <i>Type of Expenditure</i>	2020*
(1)	(2)
Pengeluaran Konsumsi Rumah Tangga/ <i>Household Consumption Expenditure.</i>	38 058
a. Makanan dan Minuman, Selain Restoran/ <i>Food and Beverages other than restaurb.</i>	21 622
b. Pakaian, Alas Kaki, dan Jasa Perawatannya/ <i>Clothing, Footwear, and Related Maintenance Services</i>	1 259
c. Perumahan dan Perlengkapan Rumah tangga/ <i>Housing and Household Equipment</i>	3 546
d. Kesehatan dan Pendidikan/ <i>Health and Education</i>	2 780
e. Transportasi dan Komunikasi/ <i>Transportation and Communication</i>	6 491
f. Restoran dan Hotel/ <i>Restaurants and Hotels</i>	511
g. Lainnya/ <i>Others</i>	1 849
Pengeluaran Konsumsi LNPRT/ <i>NPISH Consumption Expenditure</i>	947
Pengeluaran Konsumsi Pemerintah/ <i>Government Consumption Expenditure.</i>	2 566
a. Konsumsi Kolektif/ <i>Collective Consumption</i>	
b. Konsumsi Individu/ <i>Individual Consumption</i>	
Pembentukan Modal Tetap Bruto/ <i>Gross Fixed Capital Formation</i>	24 235
Perubahan Inventori/ <i>Changes in Inventories</i>	856
Ekspor Barang dan Jasa/ <i>Exports of Goods and Services</i>	29 291
Dikurangi: Impor Barang dan Jasa/ <i>Less: Import of Goods and Services</i>	24 883
Diskrepansi Statistik / <i>Statistical Discrepancies</i>	4 408
Produk Domestik Bruto/<i>Gross Domestic Product</i>	71 070

Lanjutan Tabel/*Continued Table* 12.5

Jenis Pengeluaran/ <i>Type of Expenditure</i>	2021**
(1)	(2)
Pengeluaran Konsumsi Rumah Tangga/ <i>Household Consumption Expenditure.</i>	39 472
a. Makanan dan Minuman, Selain Restoran/ <i>Food and Beverages other than restaurb.</i>	22 395
b. Pakaian, Alas Kaki, dan Jasa Perawatannya/ <i>Clothing, Footwear, and Related Maintenance Services</i>	1 339
c. Perumahan dan Perlengkapan Rumah tangga/ <i>Housing and Household Equipment</i>	3 730
d. Kesehatan dan Pendidikan/ <i>Health and Education</i>	2 897
e. Transportasi dan Komunikasi/ <i>Transportation and Communication</i>	6 565
f. Restoran dan Hotel/ <i>Restaurants and Hotels</i>	521
g. Lainnya/ <i>Others</i>	2 025
Pengeluaran Konsumsi LNPRT/ <i>NPISH Consumption Expenditure</i>	1 006
Pengeluaran Konsumsi Pemerintah/ <i>Government Consumption Expenditure.</i>	2 633
a. Konsumsi Kolektif/ <i>Collective Consumption</i>	
b. Konsumsi Individu/ <i>Individual Consumption</i>	
Pembentukan Modal Tetap Bruto/ <i>Gross Fixed Capital Formation</i>	25 787
Perubahan Inventori/ <i>Changes in Inventories</i>	23
Ekspor Barang dan Jasa/ <i>Exports of Goods and Services</i>	31 804
Dikurangi: Impor Barang dan Jasa/ <i>Less: Import of Goods and Services</i>	26 388
Diskrepansi Statistik / <i>Statistical Discrepancies</i>	5 416
Produk Domestik Bruto/<i>Gross Domestic Product</i>	74 336

Catatan/*Note*: Perbedaan angka karena PDRB menurut pengeluaran belum rekonsiliasi/ *The difference in figures is because GRDP according to expenditure has not been reconciled*

*) Angka Revisi

**) Angka Sementara

Sumber : BPS Kabupaten Lampung Tengah

Source : BPS - Statistics Lampung Tengah Regency

Tabel
Table 12.6

**Produk Domestik Regional Bruto Atas Dasar Harga Konstan 2010
Menurut Jenis Pengeluaran (miliar rupiah), 2017-2020
Gross Regional Domestic Product at 2010 Constant Market Prices by Type
of Expenditure (billion rupiahs), 2017-2020**

Jenis Pengeluaran/Type of Expenditure	2017
(1)	(2)
Pengeluaran Konsumsi Rumah Tangga/ <i>Household Consumption Expenditure</i> .	22.711
a. Makanan dan Minuman, Selain Restoran/ <i>Food and Beverages other than restaurb.</i>	12.380
b. Pakaian, Alas Kaki, dan Jasa Perawatannya/ <i>Clothing, Footwear, and Related Maintenance Services</i>	898
c. Perumahan dan Perlengkapan Rumah tangga/ <i>Housing and Household Equipment</i>	2.236
d. Kesehatan dan Pendidikan/ <i>Health and Education</i>	1.631
e. Transportasi dan Komunikasi/ <i>Transportation and Communication</i>	4.072
f. Restoran dan Hotel/ <i>Restaurants and Hotels</i>	333
g. Lainnya/ <i>Others</i>	1.161
Pengeluaran Konsumsi LNPRT/ <i>NPISH Consumption Expenditure</i>	474
Pengeluaran Konsumsi Pemerintah/ <i>Government Consumption Expenditure</i> .	1.583
a. Konsumsi Kolektif/ <i>Collective Consumption</i>	
b. Konsumsi Individu/ <i>Individual Consumption</i>	
Pembentukan Modal Tetap Bruto/ <i>Gross Fixed Capital Formation</i>	14.645
Perubahan Inventori/ <i>Changes in Inventories</i>	253
Ekspor Barang dan Jasa/ <i>Exports of Goods and Services</i>	17.681
Dikurangi: Impor Barang dan Jasa/ <i>Less: Import of Goods and Services</i>	14.241
Diskrepani Statistik / <i>Statistical Discrepancies</i>	3.441
Produk Domestik Bruto/<i>Gross Domestic Product</i>	43.107

Lanjutan Tabel/*Continued Table* 12.6

Jenis Pengeluaran/<i>Type of Expenditure</i>	2018
(1)	(2)
Pengeluaran Konsumsi Rumah Tangga/ <i>Household Consumption Expenditure</i> .	24 025
a. Makanan dan Minuman, Selain Restoran/ <i>Food and Beverages other than restaurb.</i>	13 123
b. Pakaian, Alas Kaki, dan Jasa Perawatannya/ <i>Clothing, Footwear, and Related Maintenance Services</i>	941
c. Perumahan dan Perlengkapan Rumah tangga/ <i>Housing and Household Equipment</i>	2 327
d. Kesehatan dan Pendidikan/ <i>Health and Education</i>	1 716
e. Transportasi dan Komunikasi/ <i>Transportation and Communication</i>	4 351
f. Restoran dan Hotel/ <i>Restaurants and Hotels</i>	364
g. Lainnya/ <i>Others</i>	1 203
Pengeluaran Konsumsi LNPR/ <i>NPISH Consumption Expenditure</i>	549
Pengeluaran Konsumsi Pemerintah/ <i>Government Consumption Expenditure</i> .	1 609
a. Konsumsi Kolektif/ <i>Collective Consumption</i>	
b. Konsumsi Individu/ <i>Individual Consumption</i>	
Pembentukan Modal Tetap Bruto/ <i>Gross Fixed Capital Formation</i>	15 858
Perubahan Inventori/ <i>Changes in Inventories</i>	297
Ekspor Barang dan Jasa/ <i>Exports of Goods and Services</i>	17 761
Dikurangi: Impor Barang dan Jasa/ <i>Less: Import of Goods and Services</i>	14 692
Diskrepansi Statistik/ <i>Statistical Discrepancies</i>	3 068
Produk Domestik Bruto/<i>Gross Domestic Product</i>	45 406

Lanjutan Tabel/*Continued Table* 12.6

Jenis Pengeluaran/<i>Type of Expenditure</i>	2019
(1)	(2)
Pengeluaran Konsumsi Rumah Tangga/ <i>Household Consumption Expenditure</i> .	25 422
a. Makanan dan Minuman, Selain Restoran/ <i>Food and Beverages other than restaurb.</i>	13 918
b. Pakaian, Alas Kaki, dan Jasa Perawatannya/ <i>Clothing, Footwear, and Related Maintenance Services</i>	978
c. Perumahan dan Perlengkapan Rumah tangga/ <i>Housing and Household Equipment</i>	2 453
d. Kesehatan dan Pendidikan/ <i>Health and Education</i>	1 806
e. Transportasi dan Komunikasi/ <i>Transportation and Communication</i>	4 624
f. Restoran dan Hotel/ <i>Restaurants and Hotels</i>	390
g. Lainnya/ <i>Others</i>	1 254
Pengeluaran Konsumsi LNPR/NT/ <i>LNPR/NT Consumption Expenditure</i>	619
Pengeluaran Konsumsi Pemerintah/ <i>Government Consumption Expenditure</i> .	1 653
a. Konsumsi Kolektif/ <i>Collective Consumption</i>	
b. Konsumsi Individu/ <i>Individual Consumption</i>	
Pembentukan Modal Tetap Bruto/ <i>Gross Fixed Capital Formation</i>	16 727
Perubahan Inventori/ <i>Changes in Inventories</i>	151
Ekspor Barang dan Jasa/ <i>Exports of Goods and Services</i>	19 345
Dikurangi: Impor Barang dan Jasa/ <i>Less: Import of Goods and Services</i>	16 080
Diskrepani Statistik / <i>Statistical Discrepancies</i>	3 265
Produk Domestik Bruto/<i>Gross Domestic Product</i>	47 837

Lanjutan Tabel/Continued Table 12.6

Jenis Pengeluaran/Type of Expenditure	2020*
(1)	(2)
Pengeluaran Konsumsi Rumah Tangga/ <i>Household Consumption Expenditure</i> .	25 038
a. Makanan dan Minuman, Selain Restoran/ <i>Food and Beverages other than restaurb.</i>	13 789
b. Pakaian, Alas Kaki, dan Jasa Perawatannya/ <i>Clothing, Footwear, and Related Maintenance Services</i>	936
c. Perumahan dan Perlengkapan Rumah tangga/ <i>Housing and Household Equipment</i>	2 475
d. Kesehatan dan Pendidikan/ <i>Health and Education</i>	1 855
e. Transportasi dan Komunikasi/ <i>Transportation and Communication</i>	4 364
f. Restoran dan Hotel/ <i>Restaurants and Hotels</i>	367
g. Lainnya/ <i>Others</i>	1 251
Pengeluaran Konsumsi LNPR/NT/ <i>NPISH Consumption Expenditure</i>	602
Pengeluaran Konsumsi Pemerintah/ <i>Government Consumption Expenditure</i> .	1 611
a. Konsumsi Kolektif/ <i>Collective Consumption</i>	
b. Konsumsi Individu/ <i>Individual Consumption</i>	
Pembentukan Modal Tetap Bruto/ <i>Gross Fixed Capital Formation</i>	16 295
Perubahan Inventori/ <i>Changes in Inventories</i>	330
Ekspor Barang dan Jasa/ <i>Exports of Goods and Services</i>	18 243
Dikurangi: Impor Barang dan Jasa/ <i>Less: Import of Goods and Services</i>	14 772
Diskrepani Statistik / <i>Statistical Discrepancies</i>	3 471
Produk Domestik Bruto/<i>Gross Domestic Product</i>	47 348

Lanjutan Tabel/*Continued Table* 12.6

Jenis Pengeluaran/ <i>Type of Expenditure</i>	2021**
(1)	(2)
Pengeluaran Konsumsi Rumah Tangga/ <i>Household Consumption Expenditure</i> .	25 362
a. Makanan dan Minuman, Selain Restoran/ <i>Food and Beverages other than restaurb.</i>	13 820
b. Pakaian, Alas Kaki, dan Jasa Perawatannya/ <i>Clothing, Footwear, and Related Maintenance Services</i>	973
c. Perumahan dan Perlengkapan Rumah tangga/ <i>Housing and Household Equipment</i>	2 569
d. Kesehatan dan Pendidikan/ <i>Health and Education</i>	1 911
e. Transportasi dan Komunikasi/ <i>Transportation and Communication</i>	4 402
f. Restoran dan Hotel/ <i>Restaurants and Hotels</i>	366
g. Lainnya/ <i>Others</i>	1 321
Pengeluaran Konsumsi LNPRT/NPISH <i>Consumption Expenditure</i>	624
Pengeluaran Konsumsi Pemerintah/ <i>Government Consumption Expenditure</i> .	1 628
a. Konsumsi Kolektif/ <i>Collective Consumption</i>	
b. Konsumsi Individu/ <i>Individual Consumption</i>	
Pembentukan Modal Tetap Bruto/ <i>Gross Fixed Capital Formation</i>	16 907
Perubahan Inventori/ <i>Changes in Inventories</i>	22
Ekspor Barang dan Jasa/ <i>Exports of Goods and Services</i>	18 993
Dikurangi: Impor Barang dan Jasa/ <i>Less: Import of Goods and Services</i>	14 825
Diskrepani Statistik / <i>Statistical Discrepancies</i>	4 168
Produk Domestik Bruto/<i>Gross Domestic Product</i>	48 710

Catatan/*Note* : Perbedaan angka karena PDRB menurut pengeluaran belum rekonsiliasi/ *The difference in figures is because GRDP according to expenditure has not been reconciled*

*) Angka Revisi/ *Revision figure*

**) Angka Sementara/ *Temporary figures*

Sumber/ *Source* :BPS Kabupaten Lampung Tengah/ *BPS - Statistics Lampung Tengah Regency*

13

PERBANDINGAN ANTAR KABUPATEN/KOTA REGENCY MUNICIPAL COMPARISON



16,21 PERSEN
Populasi Lampung
Berada DiLampung Tengah

LAMPUNG TENGAH MEMILIKI KONTRIBUSI
TERBESAR PADA PDRB LAMPUNG
YAKNI 19,8 PERSEN



INDEK PEMBANGUNAN MANUSIA
LAMPUNG TENGAH
MENDUDUKI URUTAN 4

PENJELASAN TEKNIS

1. Penduduk Indonesia adalah semua orang yang berdomisili di wilayah teritorial Indonesia selama 6 bulan atau lebih dan atau mereka yang berdomisili kurang dari 6 bulan tetapi bertujuan menetap.
2. Produk Domestik Regional Bruto (PDRB) pada tingkat regional (provinsi) menggambarkan kemampuan suatu wilayah untuk menciptakan nilai tambah pada suatu waktu tertentu.
3. Penduduk miskin adalah penduduk yang memiliki rata-rata pengeluaran per kapita per bulan di bawah Garis Kemiskinan.

TECHNICAL NOTES

1. *The population of Indonesia are all residents of the entire territory of Indonesia who have stayed for six months or longer, and those who intended to stay more than six months even though their length of stay is less than six months.*
2. *Gross Domestic Regional Product at the national level and Gross Regional Domestic Product (GRDP) at the regional level provinces/regencies/ municipalities.*
3. *A person whose expenditure per capita per month is below the poverty line is considered to be poor.*

<https://lampungtengahkab.bps.go.id>

Tabel
Table 13.1

Jumlah Penduduk Menurut Kabupaten/Kota di Provinsi Perbandingan Regional (ribu), 2017–2021
Population by Regency/Municipality in Lampung Province (thousand), 2017–2021

Kabupaten/Kota Regency/Municipality	2017	2018	2019	2020	2021
(1)	(2)	(3)	(4)	(5)	(6)
1. Lampung Barat	298 286	300 703	302 828	302 139	302 749
2. Tanggamus	586 624	592 603	598 299	640 275	645 807
3. Lampung Selatan	992 763	1 002 285	1 011 286	1 064 301	1 071 727
4. Lampung Timur	1 027 476	1 036 193	1 044 320	1 110 340	1 118 115
5. Lampung Tengah	1 261 498	1 271 566	1 281 310	1 460 045	1 477 395
6. Lampung Utara	612 100	614 701	616 897	633 099	634 117
7. Way Kanan	441 922	446 113	450 109	473 575	476 871
8. Tulang Bawang	440 511	445 797	450 902	430 021	430 630
9. Pesawaran	435 827	440 192	444 380	477 468	481 708
10. Pringsewu	393 901	397 29	400 187	405 466	406 823
11. Mesuji	198 092	199 168	200 198	227 518	229 772
12. Tulang Bawang Barat	269 162	271 206	273 215	286 162	287 707
13. Pesisir Barat1)	152 529	153 743	154 895	162 697	163 641
14. Bandar Lampung	1 015 910	1 033 803	1 051 500	1 166 066	1 184 949
15. Metro	162 976	165 193	167 411	168 676	169 781
Provinsi Lampung	8 289 577	8 370 485	8 447 737	9 007 848	9 081 792

Catatan/Note : Hasil Proyeksi Penduduk Interim 2020-2023 (pertengahan tahun/Juni)/The Result of Interim Population Projection 2020-2023 (mid year/June)

Sumber/Source : BPS Provinsi Lampung/ BPS - Statistics of Lampung Province

Tabel
Table 13.2

Laju Pertumbuhan Produk Domestik Regional Bruto Atas Dasar Harga Konstan 2010 Menurut Kabupaten/Kota di Provinsi Lampung (persen), 2017–2021
Rate of Growth of Gross Regional Domestic Products at Constant 2010 Prices by Regency/Municipality in Lampung Province (percent), 2017–2021

Kabupaten/Kota Regency/Municipality	2017	2018	2019	2020 *	2021 **
(1)	(2)	(3)	(4)	(5)	(6)
1. Lampung Barat	5.03	5.09	5.18	-1.16	258
2. Tanggamus	5.19	5.01	5.02	-1.77	230
3. Lampung Selatan	5.46	5.23	5.13	-1.73	268
4. Lampung Timur	4.58	3.71	3.79	-2.26	024
5. Lampung Tengah	5.27	5.33	5.35	-1.02	288
6. Lampung Utara	5.21	5.31	5.33	-1.45	282
7. Way Kanan	5.11	5.18	5.17	-1.16	290
8. Tulang Bawang	5.45	5.42	5.41	-1.34	288
9. Pesawaran	5.01	5.05	5.00	-1.26	208
10. Pringsewu	5.11	5.01	5.03	-1.21	29
11. Mesuji	5.20	5.30	5.26	-1.35	284
12. Tulang Bawang Barat	5.55	5.27	5.36	-1.32	289
13. Pesisir Barat	5.33	5.33	5.47	-1.18	207
14. Bandar Lampung	6.28	6.20	6.17	-1.88	307
15. Metro	5.66	5.68	5.57	-1.79	291

Catatan/Note : *Angka revisi, **Angka sementara/ *Revision figures, **Temporary figures

Sumber/Source : BPS Provinsi Lampung/ BPS - Statistics of Lampung Province

Tabel
Table 13.3

Jumlah Penduduk Miskin Menurut Kabupaten/Kota di Provinsi Lampung (ribu), 2020–2021
Number of Poor Population by Regency/Municipality in Lampung Province (thousand), 2020–2021

Kabupaten/Kota Regency/Municipality	2020	2021
(1)	(2)	(3)
1. Lampung Barat	38,12	39,36
2. Tanggamus	70,37	71,89
3. Lampung Selatan	143,33	145,85
4. Lampung Timur	153,57	159,79
5. Lampung Tengah	152,28	155,77
6. Lampung Utara	119,35	121,91
7. Way Kanan	58,41	59,89
8. Tulang Bawang	42,43	44,53
9. Pesawaran	66,04	68,31
10. Pringsewu	40,12	41,04
11. Mesuji	14,72	15,24
12. Tulang Bawang Barat	20,29	23,03
13. Pesisir Barat1)	22,24	23,23
14. Bandar Lampung	93,74	98,76
15. Metro	14,31	15,32
Lampung	1 049,32	1 083,93

Catatan/Note : Maret /March

Sumber/Source : BPS Provinsi Lampung/ BPS - Statistics of Lampung Province

Tabel
Table 13.4

Indeks Pembangunan Manusia Menurut Kabupaten/Kota di Provinsi Lampung, 2017–2021
Human Development Index by Regency/Municipality in Lampung Province, 2017–2021

Kabupaten/Kota Regency/Municipality	2017	2018	2019	2020	2021
(1)	(2)	(3)	(4)	(5)	(6)
1. Lampung Barat	66,06	66,74	67,50	67,80	67,90
2. Tanggamus	64,94	65,67	66,37	66,42	66,65
3. Lampung Selatan	66,95	67,68	68,22	68,36	68,49
4. Lampung Timur	68,05	69,04	69,34	69,37	69,66
5. Lampung Tengah	68,95	69,73	70,04	70,16	70,23
6. Lampung Utara	66,58	67,17	67,63	67,67	67,89
7. Way Kanan	65,97	66,63	67,19	67,44	67,57
8. Tulang Bawang	67,07	67,70	68,23	68,52	68,73
9. Pesawaran	64,43	64,97	65,75	65,79	66,14
10. Pringsewu	68,61	69,42	69,97	70,30	70,45
11. Mesuji	61,87	62,88	63,52	63,63	64,04
12. Tulang Bawang Barat	64,58	65,30	65,93	65,97	66,22
13. Pesisir Barat1)	62,20	62,96	63,79	63,91	64,30
14. Bandar Lampung	75,98	76,63	77,33	77,44	77,58
15. Metro	75,87	76,22	76,77	77,19	77,49
0. Provinsi Lampung	68,25	69,02	69,57	69,69	69,90

Catatan/Note : -

Sumber/Source : BPS Provinsi Lampung/ BPS - Statistics of Lampung Province

Tabel
Table 13.5

Persentase Penduduk Miskin Menurut Kabupaten/Kota di Provinsi Lampung, 2019-2021
Percentage of Poor People by Regency/Municipality in Lampung Province, 2019-2021

Kabupaten/Kota Regency/Municipality	Persentase Penduduk Miskin Percentage of Poor People (%)		
	2019	2020	2021
(1)	(2)	(3)	(4)
1. Lampung Barat	12.92	12,52	12,82
2. Tanggamus	12.05	11,68	11,81
3. Lampung Selatan	14.31	14,08	14,19
4. Lampung Timur	15.24	14,62	15,08
5. Lampung Tengah	12.03	11,82	11,99
6. Lampung Utara	19.90	19,30	19,63
7. Way Kanan	13.07	12,90	13,09
8. Tulang Bawang	9.35	9,33	9,67
9. Pesawaran	15.19	14,76	15,11
10. Pringsewu	10.15	9,97	10,11
11. Mesuji	7.47	7,33	7,54
12. Tulang Bawang Barat	7.75	7,39	8,32
13. Pesisir Barat1)	14.48	14,29	14,81
14. Bandar Lampung	8.71	8,81	9,11
15. Metro	8.68	8,47	8,93
Provinsi Lampung	12.62	12,34	12,62

Catatan/Note : Maret /March

Sumber/Source : BPS Provinsi Lampung/ BPS - Statistics of Lampung Province

Tabel
Table 13.6

Produk Domestik Regional Bruto Atas Dasar Harga Berlaku Menurut Kabupaten/Kota di Provinsi Lampung (Miliar rupiah), 2017 - 2021
Gross Regional Domestic Product at Current Market Prices by Regency/ Municipality in Lampung Province (Billions rupiahs), 2017 - 2021

Kabupaten/Kota Regency/Municipality	2017	2018	2019	2020*	2021**
(1)	(2)	(3)	(4)	(5)	(6)
1. Lampung Barat	6 116	6 591	7 096	7 132	7 482
2. Tanggamus	13 415	14 514	15 591	15 469	16 337
3. Lampung Selatan	38 322	41 586	44 685	44 293	46 414
4. Lampung Timur	36 143	39 350	41 605	40 675	42 850
5. Lampung Tengah	60 955	66 095	71 017	71 070	74 336
6. Lampung Utara	20 533	22 138	23 780	23 766	24 865
7. Way Kanan	12 109	13 055	13 981	13 986	14 662
8. Tulang Bawang	19 861	21 482	23 064	23 083	24 166
9. Pesawaran	13 994	15 100	16 208	16 212	16 843
10. Pringsewu	9 686	10 389	11 157	11 166	11 662
11. Mesuji	8 932	9 691	10 409	10 391	10 894
12. Tulang Bawang Barat	9 854	10 655	11 445	11 420	11 961
13. Pesisir Barat ¹⁾	3 948	4 282	4 698	4 702	4 931
14. Bandar Lampung	50 083	54 609	59 204	58 870	61 502
15. Metro	5 482	5 893	6 321	6 290	6 577
Provinsi Lampung	306 700	332 446	356 677	353 530	371 903

Catatan/Note : *Angka revisi, **Angka sementara/ **Revision figures, **Temporary figures*
Sumber/Source : BPS Provinsi Lampung/ *BPS - Statistics of Lampung Province*

Tabel
Table 13.7

Indeks Kedalaman Kemiskinan Menurut Daerah di Provinsi Lampung,
2014-2021
Poverty Depth Index by Region in Lampung Province, 2014-2020

Tahun Year		Indeks Kedalaman Kemiskinan/ Poverty Gap Index		
		Perkotaan/ Urban	Perdesaan/ Rural	Perkotaan+Perdesaan/ Urban+Rural
(1)	(2)	(3)	(4)	
2014	Maret/March	1,85	2,36	2,23
2014	September/September	1,90	2,43	2,30
2015	Maret/March	1,67	2,60	2,36
2015	September/September	1,54	2,65	2,36
2016	Maret/March	1,86	2,91	2,63
2016	September/September	1,29	2,16	1,92
2017	Maret/March	1,55	2,40	2,16
2017	September/September	1,41	2,39	2,11
2018	Maret/March	1,48	2,28	2,04
2018	September/September	1,39	2,36	2,06
2019	Maret/March	1,47	2,14	1,93
2019	September/September	1,38	2,26	1,99
2020	Maret/March	1,23	2,20	1,90
2020	September/September	1,30	2,48	2,11
2021	Maret/March	1,27	2,17	1,88
2021	September/September	1,25	2,13	1,85

Catatan/Note : -

Sumber/Source : BPS Provinsi Lampung/ BPS - Statistics of Lampung Province

Tabel
Table 13.8

Indeks Keparahan Kemiskinan Menurut Wilayah di Provinsi Lampung,
2014-2020
Poverty Severity Index by Region in Lampung Province, 2014-2020

Tahun Year		Indeks Keparahan Kemiskinan/ Poverty Gap Index		
		Perkotaan/ Urban	Perdesaan/ Rural	Perkotaan+Perdesaan/ Urban+Rural
(1)		(2)	(3)	(4)
2014	Maret/March	0,44	0,56	0,53
2014	September/September	0,51	0,58	0,56
2015	Maret/March	0,38	0,66	0,59
2015	September/September	0,36	0,69	0,60
2016	Maret/March	0,48	0,79	0,70
2016	September/September	0,27	0,46	0,41
2017	Maret/March	0,35	0,57	0,51
2017	September/September	0,33	0,61	0,53
2018	Maret/March	0,33	0,54	0,48
2018	September/September	0,31	0,56	0,48
2019	Maret/March	0,35	0,48	0,44
2019	September/September	0,34	0,49	0,44
2020	Maret/March	0,24	0,49	0,41
2020	September/September	0,29	0,70	0,57
2021	Maret/March	0,26	0,49	0,42
2021	September/September	0,24	0,45	0,38

Catatan/Note : -

Sumber/Source : BPS Provinsi Lampung/ BPS - Statistics of Lampung Province

Tabel
Table 13.9

**Produk Domestik Regional Bruto Atas Dasar Harga Konstan 2010
Menurut Kabupaten/Kota di Provinsi Lampung (Miliar rupiah), 2017 -
2021**
**Gross Regional Domestic Product at 2010 Constant Market Prices by
Regency/Municipality in Lampung Province (Billions rupiahs), 2017 - 2021**

Kabupaten/Kota Regency/Municipality	2017	2018	2019	2020*	2021**
(1)	(2)	(3)	(4)	(5)	(6)
1. Lampung Barat	4 510	4 739	4 984	4 926	5 053
2. Tanggamus	9 859	10 352	10 872	10 679	10 925
3. Lampung Selatan	27 360	28 791	30 268	29 743	30 541
4. Lampung Timur	27 497	28 518	29 600	28 931	29 000
5. Lampung Tengah	43 107	45 406	47 837	47 348	48 710
6. Lampung Utara	14 883	15 673	16 508	16 269	16 728
7. Way Kanan	8 654	9 103	9 574	9 462	9 737
8. Tulang Bawang	14 242	15 014	15 826	15 614	16 063
9. Pesawaran	10 337	10 859	11 402	11 259	11 492
10. Pringsewu	7 019	7 370	7 742	7 648	7 870
11. Mesuji	6 321	6 656	7 006	6 911	7 107
12. Tulang Bawang Barat	7 078	7 451	7 851	7 747	7 971
13. Pesisir Barat1)	2 796	2 945	3 106	3 070	3 133
14. Bandar Lampung	34 921	37 084	39 373	38 632	39 818
15. Metro	3 865	4 085	4 312	4 235	4 358
Provinsi Lampung	220 626	232 166	244 378	240 294	247 002

Catatan/Note : *Angka revisi, **Angka sementara/ *Revision figures, **Temporary figures
Sumber/Source : BPS Provinsi Lampung/ BPS - Statistics of Lampung Province

Tabel
Table 13.10

Distribusi Persentase Produk Domestik Regional Bruto Atas Dasar Harga Berlaku Menurut Kabupaten/Kota, 2017-2021
Percentage Contribution of Gross Regional Domestic at Current Market Prices by Regency/Municipality, 2017-2021

Kabupaten/Kota Regency/Municipality	2017	2018	2019	2020*	2021**
(1)	(2)	(3)	(4)	(5)	(6)
1. Lampung Barat	1,98	1,96	1,97	1,99	1,99
2. Tanggamus	4,34	4,33	4,33	4,31	4,35
3. Lampung Selatan	12,38	12,40	12,40	12,35	12,36
4. Lampung Timur	11,68	11,73	11,55	11,35	11,41
5. Lampung Tengah	19,70	19,70	19,71	19,82	19,80
6. Lampung Utara	6,64	6,60	6,60	6,63	6,62
7. Way Kanan	3,91	3,89	3,88	3,90	3,90
8. Tulang Bawang	6,42	6,40	6,40	6,44	6,44
9. Pesawaran	4,52	4,50	4,50	4,52	4,49
10. Pringsewu	3,13	3,10	3,10	3,11	3,11
11. Mesuji	2,89	2,89	2,89	2,90	2,90
12. Tulang Bawang Barat	3,18	3,18	3,18	3,19	3,19
13. Pesisir Barat1)	1,28	1,28	1,30	1,31	1,31
14. Bandar Lampung	16,19	16,28	16,43	16,42	16,38
15. Metro	1,77	1,76	1,75	1,75	1,75
Provinsi Lampung	100	100	100	100	100

Catatan/Note : *Angka revisi, **Angka sementara/ *Revision figures, **Temporary figures
Sumber/Source : BPS Provinsi Lampung/ BPS - Statistics of Lampung Province

Tabel
Table 13.11**Produk Domestik Regional Bruto per Kapita Atas Dasar Harga Berlaku Menurut Kabupaten/Kota di Provinsi Lampung (ribu rupiah), 2017–2021**
Per Capita Gross Regional Domestic Product at Current Market Prices by Industry in Lampung (thousand rupiahs), 2017–2021

Kabupaten/Kota Regency/Municipality	2017	2018	2019	2020*	2021**
(1)	(2)	(3)	(4)	(5)	(6)
1. Lampung Barat	20 505	21 917	23 404	23 615	24 715
2. Tanggamus	22 868	24 493	26 034	24 225	25 298
3. Lampung Selatan	38 602	41 491	44 129	41 705	43 308
4. Lampung Timur	35 177	37 976	39 797	36 710	38 323
5. Lampung Tengah	48 320	51 979	55 369	48 862	50 316
6. Lampung Utara	33 545	36 014	38 513	37 550	39 212
7. Way Kanan	27 400	29 264	31 022	29 594	30 746
8. Tulang Bawang	45 086	48 187	51 066	53 691	56 119
9. Pesawaran	32 109	34 302	36 434	34 047	34 965
10. Pringsewu	24 589	26 155	27 852	27 563	28 667
11. Mesuji	45 089	48 659	51 934	45 812	47 414
12. Tulang Bawang Barat	36 611	39 287	41 860	39 972	41 572
13. Pesisir Barat1)	25 881	27 854	30 314	28 953	30 136
14. Bandar Lampung	49 298	52 824	56 218	50 753	51 903
15. Metro	33 635	35 671	37 683	37 361	38 738
Provinsi Lampung	36 998	39 716	42 172	39 347	40 950

Catatan/Note : *Angka revisi, **Angka sementara/ *Revision figures, **Temporary figures

Sumber/Source : BPS Provinsi Lampung/ BPS - Statistics of Lampung Province

Tabel
Table 13.12

Produk Domestik Regional Bruto per Kapita Atas Dasar Harga Konstan 2010 Menurut Kabupaten/Kota di Provinsi Lampung (ribu rupiah), 2017–2021
Gross Regional Domestic Product at Constant 2010 Prices by Industry in Lampung (thousand rupiahs), 2017–2021

Kabupaten/Kota Regency/Municipality	2017	2018	2019	2020*	2021**
(1)	(2)	(3)	(4)	(5)	(6)
1. Lampung Barat	15 118	15 759	16 440	16 312	16 691
2. Tanggamus	16 806	17 469	18 155	16 724	16 916
3. Lampung Selatan	27 559	28 726	29 891	28 005	28 497
4. Lampung Timur	26 762	27 522	28 314	26 112	25 937
5. Lampung Tengah	34 171	35 709	37 296	32 552	32 970
6. Lampung Utara	24 314	25 496	26 735	25 705	26 380
7. Way Kanan	19 583	20 405	21 243	20 023	20 417
8. Tulang Bawang	32 331	33 680	35 041	36 318	37 301
9. Pesawaran	23 717	24 669	25 630	23 645	23 858
10. Pringsewu	17 818	18 555	19 326	18 878	19 345
11. Mesuji	31 908	33 417	34 954	30 471	30 932
12. Tulang Bawang Barat	26 297	27 474	28 713	27 116	27 705
13. Pesisir Barat1)	18 331	19 155	20 043	18 899	19 147
14. Bandar Lampung	34 374	35 872	37 387	33 306	33 603
15. Metro	23 715	24 727	25 709	25 157	25 671
Provinsi Lampung	26 615	27 736	28 895	26 744	27 197

Catatan/Note : *Angka revisi, **Angka sementara/ *Revision figures, **Temporary figures
 Sumber/Source : BPS Provinsi Lampung/ BPS - Statistics of Lampung Province

Tabel
Table 13.13

Laju Pertumbuhan Produk Domestik Regional Bruto per Kapita Atas Dasar Harga Konstan 2010 Menurut Kabupaten/Kota di Provinsi Lampung (persen), 2017–2021
Growth Rate per Kapita of Gross Regional Domestic Product at 2010 Constant Market Prices by Regency/Municipality in Lampung (percent), 2017–2021

Kabupaten/Kota Regency/Municipality	2017	2018	2019	2020*	2021**
(1)	(2)	(3)	(4)	(5)	(6)
1. Lampung Barat	4,12	4,24	4,32	-0,78	2,33
2. Tanggamus	4,07	3,95	3,93	-7,88	1,15
3. Lampung Selatan	4,41	4,23	4,06	-6,31	1,76
4. Lampung Timur	3,66	2,84	2,88	-7,78	-0,67
5. Lampung Tengah	4,35	4,50	4,44	-12,72	1,28
6. Lampung Utara	4,73	4,86	4,86	-3,85	2,62
7. Way Kanan	4,06	4,20	4,11	-5,74	1,97
8. Tulang Bawang	4,16	4,17	4,04	3,64	2,71
9. Pesawaran	3,89	4,01	3,90	-7,74	0,90
10. Pringsewu	4,20	4,14	4,15	-2,32	2,48
11. Mesuji	4,58	4,73	4,60	-12,83	1,51
12. Tulang Bawang Barat	4,70	4,48	4,51	-5,56	2,17
13. Pesisir Barat1)	4,47	4,49	4,64	-5,71	1,31
14. Bandar Lampung	4,37	4,36	4,22	-10,92	0,89
15. Metro	4,21	4,27	3,97	-2,15	2,04
LAMPUNG	4,09	4,21	4,18	-7,44	1,70

Catatan/Note : *Angka revisi, **Angka sementara/ *Revision figures, **Temporary figures
Sumber/Source : BPS Provinsi Lampung/ BPS - Statistics of Lampung Province

DATA

MENCERDASKAN BANGSA

Enlighten The Nation



**BADAN PUSAT STATISTIK
KABUPATEN LAMPUNG TENGAH**

BPS-Statistic Of Lampung Tengah Regency

Jalan Hanura, Gunung Sugih, Telp/Fax (0725) 529725

E-mail: bps1805@bps.go.id Homepage: <http://lampungtengahkab.bps.go.id>

ISSN 02154084



9 772154 084069