


# **KABUPATEN LAMPUNG TIMUR DALAM ANGKA 2022**


*Lampung Timur Regency  
in Figures 2022*



**BADAN PUSAT STATISTIK  
KABUPATEN LAMPUNG TIMUR**  
*BPS-Statistics Lampung Timur Regency*

# KABUPATEN LAMPUNG TIMUR DALAM ANGKA 2022

*Lampung Timur Regency  
in Figures 2022*



# **Kabupaten Lampung Timur Dalam Angka**

## ***Lampung Timur Regency in Figures***

### **2022**

**ISSN:** 1907-4670

**No. Publikasi/Publication Number:** 18040.2201

**Katalog/Catalog:** 1102001.1804

**Ukuran Buku/Book Size:** 14,8 x 21 cm

**Jumlah Halaman/Number of Pages:** xlii + 375 halaman/pages

**Naskah/Manuscript:**

**Badan Pusat Statistik Kabupaten Lampung Timur**

*BPS-Statistics of Lampung Timur Regency*

**Penyunting/Editor:**

**Badan Pusat Statistik Kabupaten Lampung Timur**

*BPS-Statistics of Lampung Timur Regency*

**Gambar Kulit/Cover Design:**

**Badan Pusat Statistik Kabupaten Lampung Timur**

*BPS-Statistics of Lampung Timur Regency*

**Ilustrasi Kover/Cover Illustration:**

**Dam Way Kawat, Sukadana, Kabupaten Lampung Timur**

*Way Kawat Dam, Sukadana, Lampung Timur Regency*

**Diterbitkan oleh/Published by:**

© BPS Kabupaten Lampung Timur/BPS-Statistics of Lampung Timur Regency

**Dicetak oleh/Printed by:**

**CV. Jaya Wijaya**

**Sumber Ilustrasi/Graphics by:**

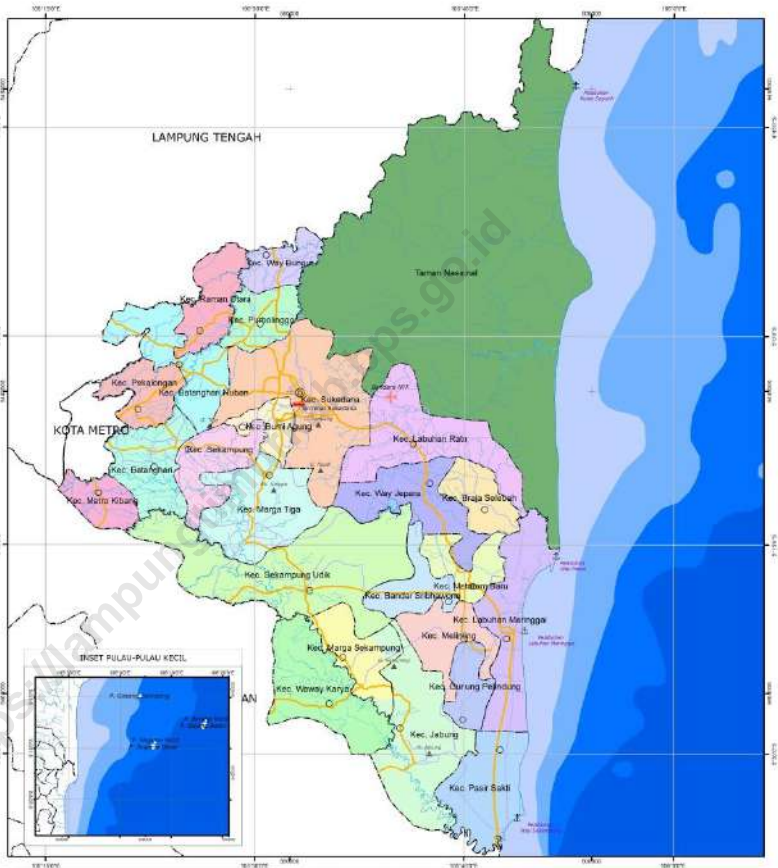
[instagram.com/rozyafriann](https://www.instagram.com/rozyafriann), [freepik.com](https://www.freepik.com), [flaticon.com](https://www.flaticon.com)

**Dilarang mengumumkan, mendistribusikan, mengomunikasikan, dan/atau menggandakan sebagian atau seluruh isi buku ini untuk tujuan komersial tanpa izin tertulis dari Badan Pusat Statistik**

*Prohibited to announce, distribute, communicate, and/or copy part or all of this book for commercial purpose without permission from BPS-Statistics Indonesia*

# PETA WILAYAH KABUPATEN LAMPUNG TIMUR

## MAP OF LAMPUNG TIMUR REGENCY



**PEMERINTAH KABUPATEN LAMPUNG TIMUR**  
**RENCANA TATA RUANG WILAYAH**  
**KABUPATEN LAMPUNG TIMUR**  
**TAHUN 2011-2031**

<p><b>KETERANGAN :</b></p> <p><b>Titik/Lokasi</b></p> <ul style="list-style-type: none"> <li> Ibu Kota Kabupaten</li> <li> Ibu Kota Kecamatan</li> <li> Stasiun Kereta Api</li> <li> Terminal Bus</li> <li> Pelabuhan</li> <li> Gunung</li> </ul> <p><b>Perairan</b></p> <ul style="list-style-type: none"> <li> Sungai</li> <li> Danau</li> </ul>	<p><b>Batas dan Jalan</b></p> <ul style="list-style-type: none"> <li> Jalan Klasifikasi Primer</li> <li> Jalan Lokal Primer</li> <li> Batas Perairan</li> <li> Batas Kecamatan</li> <li> Batas Kabupaten</li> <li> Batas Kab Luar</li> </ul> <p><b>Kedalaman Laut</b></p> <ul style="list-style-type: none"> <li> 0-5 m</li> <li> 5-10 m</li> <li> 10-20 m</li> <li> &gt; 20 m</li> </ul>	<p><b>Wilayah Administrasi Kecamatan</b></p> <table style="width: 100%; border: none;"> <tr> <td style="width: 50%; border: none;"> <ul style="list-style-type: none"> <li> KEC. BANDAR SRIBAU AGUNG</li> <li> KEC. BATANGHARI</li> <li> KEC. BATANGHARI MADIUN</li> <li> KEC. BRAJA SELESIH</li> <li> KEC. BUMI AGUNG</li> <li> KEC. SURUNG RELINDUNG</li> <li> KEC. JASING</li> <li> KEC. LABUHAN HARDINGAI</li> <li> KEC. LABUHAN BATU</li> <li> KEC. MARGA TIGA</li> <li> KEC. MATARAN BARU</li> <li> KEC. MELINTANG</li> </ul> </td> <td style="width: 50%; border: none;"> <ul style="list-style-type: none"> <li> KEC. METRO KIDANG</li> <li> KEC. PASIR SAKTI</li> <li> KEC. PERAKLONGGA</li> <li> KEC. PURUSLANGGO</li> <li> KEC. RAMAN UDANA</li> <li> KEC. SEKAMPUNG</li> <li> KEC. SEKAMPUNG ULU</li> <li> KEC. SUKADANA</li> <li> KEC. WAJAY KARTIKA</li> <li> KEC. IRAY BUURJAR</li> <li> KEC. IRAY BENAKA</li> <li> KEC. TAMAN NASIONAL</li> </ul> </td> </tr> </table>	<ul style="list-style-type: none"> <li> KEC. BANDAR SRIBAU AGUNG</li> <li> KEC. BATANGHARI</li> <li> KEC. BATANGHARI MADIUN</li> <li> KEC. BRAJA SELESIH</li> <li> KEC. BUMI AGUNG</li> <li> KEC. SURUNG RELINDUNG</li> <li> KEC. JASING</li> <li> KEC. LABUHAN HARDINGAI</li> <li> KEC. LABUHAN BATU</li> <li> KEC. MARGA TIGA</li> <li> KEC. MATARAN BARU</li> <li> KEC. MELINTANG</li> </ul>	<ul style="list-style-type: none"> <li> KEC. METRO KIDANG</li> <li> KEC. PASIR SAKTI</li> <li> KEC. PERAKLONGGA</li> <li> KEC. PURUSLANGGO</li> <li> KEC. RAMAN UDANA</li> <li> KEC. SEKAMPUNG</li> <li> KEC. SEKAMPUNG ULU</li> <li> KEC. SUKADANA</li> <li> KEC. WAJAY KARTIKA</li> <li> KEC. IRAY BUURJAR</li> <li> KEC. IRAY BENAKA</li> <li> KEC. TAMAN NASIONAL</li> </ul>
<ul style="list-style-type: none"> <li> KEC. BANDAR SRIBAU AGUNG</li> <li> KEC. BATANGHARI</li> <li> KEC. BATANGHARI MADIUN</li> <li> KEC. BRAJA SELESIH</li> <li> KEC. BUMI AGUNG</li> <li> KEC. SURUNG RELINDUNG</li> <li> KEC. JASING</li> <li> KEC. LABUHAN HARDINGAI</li> <li> KEC. LABUHAN BATU</li> <li> KEC. MARGA TIGA</li> <li> KEC. MATARAN BARU</li> <li> KEC. MELINTANG</li> </ul>	<ul style="list-style-type: none"> <li> KEC. METRO KIDANG</li> <li> KEC. PASIR SAKTI</li> <li> KEC. PERAKLONGGA</li> <li> KEC. PURUSLANGGO</li> <li> KEC. RAMAN UDANA</li> <li> KEC. SEKAMPUNG</li> <li> KEC. SEKAMPUNG ULU</li> <li> KEC. SUKADANA</li> <li> KEC. WAJAY KARTIKA</li> <li> KEC. IRAY BUURJAR</li> <li> KEC. IRAY BENAKA</li> <li> KEC. TAMAN NASIONAL</li> </ul>			

**GAMBAR 2**  
**PETA WILAYAH ADMINISTRASI**  
**KABUPATEN LAMPUNG TIMUR**

SKALA 1:360.000

U  
0 1 2 3 4

0m 100m 200m 300m 400m 500m





**KEPALA BPS KABUPATEN LAMPUNG TIMUR**  
**CHIEF STATISTICIAN OF LAMPUNG TIMUR REGENCY**



**Ir. Maryono**







## KATA PENGANTAR

Kabupaten Lampung Timur Dalam Angka 2022 merupakan publikasi tahunan yang diterbitkan oleh BPS Kabupaten Lampung Timur. Publikasi ini menyajikan beragam jenis data yang dibutuhkan untuk perencanaan pembangunan. Data yang disajikan merupakan data statistik dasar yang bersumber dari BPS maupun data statistik sektoral yang bersumber dari institusi lain. Publikasi ini memuat gambaran umum tentang keadaan geografi dan iklim, pemerintahan, serta perkembangan sosial-demografi dan perekonomian di Kabupaten Lampung Timur.

Publikasi Kabupaten Lampung Timur Dalam Angka akan terus mengalami penyempurnaan baik struktur maupun muatannya. Pada tahun 2022 publikasi ini terbit lebih awal guna menunjang perencanaan pembangunan khususnya di Kabupaten Lampung Timur.

Publikasi ini dapat terwujud berkat kerja sama dan bantuan dari berbagai pihak baik instansi pemerintah maupun swasta. Kepada semua pihak yang telah memberikan bantuan disampaikan penghargaan dan terima kasih. Semoga publikasi ini bermanfaat untuk berbagai pihak pemakai data khususnya para perencana dalam membantu melengkapi penyusunan rencana pembangunan. Kami mengharapkan tanggapan dan saran dari para pengguna publikasi ini untuk perbaikan pada edisi yang akan datang.

Sukadana, Februari 2022  
Kepala BPS  
Kabupaten Lampung Timur



**Ir. Maryono**








## PREFACE

*Lampung Timur Regency in Figures 2022* is an annual publication written by BPS-Statistics of Lampung Timur Regency. This publication presenting various types of data needed for development planning. The data presented is basic statistical data sourced from BPS-Statistics Indonesia and sectoral statistical data sourced from other agencies. The publication provides general pictures of geographic and climate conditions, government, and key socio-demographic and economic characteristics of Lampung Timur Regency.

The contents and the structure of this publication have been continuously improved. In 2022, this publication publish earlier to support development planning, especially in Lampung Timur Regency.

This comprehensive publication has been made possible with the assistance and contribution from several governmental institutions and private organizations. To all parties who have been involved in the preparation of this publication, I would like to express our high appreciation and gratitude. Hopefully this publication will be a useful resource for variety of purposes, especially planners in helping to equip compilation of development planning. Feedback and suggestions to improve the publication are always welcomed.

Sukadana, February 2022  
Chief Statistician of  
Lampung Timur Regency



**Ir. Maryono**



## DAFTAR ISI/CONTENTS

	Halaman Page
Peta Wilayah Kabupaten Lampung Timur .....	iii
<i>Map of Lampung Timur Regency</i> .....	iii
Kepala BPS Kabupaten Lampung Timur .....	v
<i>Chief Statistician Of Lampung Timur Regency</i> .....	v
Kata Pengantar.....	vii
<i>Preface</i> .....	viii
Daftar Isi/Contents.....	ix
Daftar Tabel/ <i>List Of Tables</i> .....	xi
Daftar Gambar/ <i>List Of Figures</i> .....	xxxv
Penjelasan Umum/ <i>Explanatory Notes</i> .....	xxxvii
Daftar Singkatan/ <i>List of Abbreviations</i> .....	xxxix
Statistik Kunci, 2019–2021 <i>Key Statistics, 2019–2021</i> .....	xli
1 Geografi dan Iklim .....	1
Geography and Climate.....	1
1.1 Keadaan Geografi/ <i>Geography Condition</i> .....	8
1.2 Keadaan Iklim/ <i>Climate Condition</i> .....	15
2 Pemerintahan.....	17
Government.....	17
2.1 Wilayah Administratif/ <i>Administrative Area</i> .....	27
2.2 Dewan Perwakilan Rakyat Daerah/ <i>Regional House of Representative</i> .....	29
2.3 Sumber Daya Manusia/ <i>Human Resources</i> .....	38
2.4 Keuangan Pemerintah/ <i>Government Finance</i> .....	64
3 Penduduk dan Ketenagakerjaan .....	69
Population and Employment .....	69
3.1 Penduduk/ <i>Population</i> .....	79
3.2 Ketenagakerjaan/ <i>Employment</i> .....	84



4	Sosial dan Kesejahteraan Rakyat .....	95
	Social and Welfare .....	95
4.1	Pendidikan/ <i>Education</i> .....	112
4.2	Kesehatan/ <i>Health</i> .....	147
4.3	Agama dan Sosial Lainnya/ <i>Religion and Other Social Affairs</i> .....	171
4.4	Kemiskinan/ <i>Poverty</i> .....	178
4.5	Kriminalitas/ <i>Crime</i> .....	180
5	Pertanian, Kehutanan, Peternakan, dan Perikanan.....	193
	Agriculture, Forestry, Livestock, and Fishery .....	193
5.1	Tanaman Pangan/ <i>Food Crops</i> .....	206
5.2	Hortikultura/ <i>Horticulture</i> .....	210
5.3	Perkebunan/ <i>Estate Crops</i> .....	246
5.4	Peternakan/ <i>Livestock</i> .....	250
5.5	Perikanan/ <i>Fishery</i> .....	257
6	Industri, Pertambangan dan Energi .....	259
	Industry, Mining and Energy .....	259
7	Pariwisata .....	271
	Tourism .....	271
8	Transportasi dan Komunikasi .....	283
	Transportation and Communication .....	283
8.1	Transportasi/ <i>Transportation</i> .....	292
8.2	Komunikasi/ <i>Communication</i> .....	300
9	Perbankan, Koperasi, dan Harga-Harga .....	307
	Banking, Cooperative, and Prices.....	307
10	Pengeluaran Penduduk dan Konsumsi Makanan .....	319
	Population Expenditure and Food Consumption .....	319
11	Perdagangan.....	329
	Trade .....	329
12	Sistem Neraca Regional .....	339
	System of Regional Accounts.....	339
13	Perbandingan Antar Kabupaten/Kota.....	365
	Regency/Municipal Comparison.....	365



## DAFTAR TABEL/LIST OF TABLES

	Halaman <i>Page</i>
<b>1 GEOGRAFI DAN IKLIM</b>	<b>1</b>
<b>GEOGRAPHY AND CLIMATE</b>	<b>1</b>
<b>1.1 KEADAAN GEOGRAFI/GEOGRAPHY CONDITION</b>	<b>8</b>
1.1.1 Luas Daerah dan Jumlah Pulau Menurut Kecamatan di Kabupaten Lampung Timur, 2021 .....	8
Total Area and Number of Islands by Subdistrict in Lampung Timur Regency, 2021 .....	8
1.1.2 Tinggi Wilayah dan Jarak ke Ibukota Kabupaten Menurut Kecamatan di Kabupaten Lampung Timur, 2021 .....	10
Altitude and Distance to the Capital of Regency by Subdistrict in Lampung Timur Regency, 2021 .....	10
1.1.3 Nama Pulau, Letak dan Luasnya di Kabupaten Lampung Timur .....	11
List of Island, Location and Area in Lampung Timur Regency .....	11
1.1.4 Sungai dan Daerah Pengaliran di Kabupaten Lampung Timur, 2021 ..	12
River and Flow Area in Lampung Timur Regency, 2021 .....	12
<b>1.2 KEADAAN IKLIM/CLIMATE CONDITION</b>	<b>15</b>
1.2.1 Jumlah Curah Hujan Menurut Bulan di Kabupaten Lampung Timur (mm), 2021 .....	15
Amount of Precipitation by Month in Lampung Timur Regency (mm), 2021 ..	15
<b>2 PEMERINTAHAN</b>	<b>17</b>
<b>GOVERNMENT</b>	<b>17</b>
<b>2.1 WILAYAH ADMINISTRATIF/ADMINISTRATIVE AREA</b>	<b>27</b>
2.1.1 Jumlah Desa <sup>1</sup> /Kelurahan Menurut Kecamatan di Kabupaten Lampung Timur, 2018–2021 .....	27
Number of Villages <sup>1</sup> /Kelurahan by Subdistrict in Lampung Timur Regency, 2018–2021 .....	27



2.1.2	Ibukota Kecamatan, Jumlah Desa/Kelurahan, Dusun dan Rukun Tetangga (RT) Menurut Kecamatan di Kabupaten Lampung Timur, 2021 .....	28
	Capital of Subdistrict, Number of Villages, Hamlet and Neighborhood Association (RT) by Subdistrict in Lampung Timur Regency, 2021 .....	28
<b>2.2</b>	<b>DEWAN PERWAKILAN RAKYAT DAERAH/REGIONAL HOUSE OF REPRESENTATIVE</b>	<b>29</b>
2.2.1	Jumlah Anggota Dewan Perwakilan Rakyat Daerah Menurut Partai Politik dan Jenis Kelamin di Kabupaten Lampung Timur, 2021 .....	29
	Number of Regional House of Representatives's Members by Political Parties and Sex in Lampung Timur Regency, 2021 .....	29
2.2.2	Jumlah Anggota Dewan Perwakilan Rakyat Daerah Menurut Tingkat Pendidikan dan Jenis Kelamin di Kabupaten Lampung Timur, 2021 .....	30
	Number of Members of The Regional House of Representatives by Education Level and Sex in Lampung Timur Regency, 2021 .....	30
2.2.3	Susunan Anggota Dewan Perwakilan Rakyat Daerah Menurut Komisi dan Fraksi di Kabupaten Lampung Timur, 2021 .....	31
	Membership List of Members of Regional House of Representatives by Comission and Fraction in Lampung Timur Regency, 2021 .....	31
2.2.4	Susunan dan Fraksi Keanggotaan Dewan Perwakilan Rakyat Daerah di Kabupaten Lampung Timur, 2021 .....	32
	Membership and Fraction List of Regional House of Representatives in Lampung Timur Regency, 2021 .....	32
2.2.5	Susunan Keanggotaan Dewan Perwakilan Rakyat Daerah di Kabupaten Lampung Timur, 2021 .....	33
	Membership List of Regional House of Representatives in Lampung Timur Regency, 2021 .....	33
2.2.6	Anggota Dewan Perwakilan Rakyat Daerah Menurut Partai Politik dan Daerah Pemilihan di Kabupaten Lampung Timur, 2021 .....	35
	Members of Regional House of Representatives by Political Parties and Native Area Election in Lampung Timur Regency, 2021 .....	35
2.2.7	Kumpulan Peraturan Daerah yang Disahkan Dewan Perwakilan Rakyat Daerah Kabupaten Lampung Timur, 2021 .....	37



Local Rule Set be Decreed by The Regional House of Representatives of Lampung Timur Regency, 2021 .....	37
<b>2.3 SUMBER DAYA MANUSIA/HUMAN RESOURCES</b>	<b>38</b>
2.3.1 Jumlah Pegawai Negeri Sipil Menurut Jabatan dan Jenis Kelamin di Kabupaten Lampung Timur, Desember 2020 dan Desember 2021 ....	38
Number of Civil Servants by Occupation and Sex in Lampung Timur Regency, December 2020 and December 2021 .....	38
2.3.2 Jumlah Pegawai Negeri Sipil Menurut Tingkat Pendidikan dan Jenis Kelamin di Kabupaten Lampung Timur, Desember 2020 dan Desember 2021 .....	40
Number of Civil Servants by Educational Level and Sex in Lampung Timur Regency, December 2020 and December 2021 .....	40
2.3.3 Jumlah Pegawai Negeri Sipil Menurut Tingkat Kepangkatan dan Jenis Kelamin di Kabupaten Lampung Timur, Desember 2020 dan 2021 .....	42
Number of Civil Servants by Hierarchy and Sex in Lampung Timur Regency, December 2020 and December 2021 .....	42
2.3.4 Jumlah Pegawai Negeri Sipil Menurut Dinas/Instansi Pemerintah dan Jenis Kelamin di Kabupaten Lampung Timur, Desember 2021 ....	44
Number of Civil Servants by Institution/Office and Sex in Lampung Timur Regency, December 2021 .....	44
2.3.5 Jumlah Pegawai Negeri Sipil Menurut Dinas/Instansi Pemerintah dan Pendidikan Tertinggi yang Ditamatkan di Kabupaten Lampung Timur, Desember 2021.....	48
Number of Civil Servants by Institution/Office and Educational Attainment in Lampung Timur Regency, December 2021 .....	48
2.3.6 Jumlah Pegawai Negeri Sipil Menurut Dinas/Instansi Pemerintah dan Tingkat Kepangkatan di Kabupaten Lampung Timur, Desember 2021 .....	56
Number of Civil Servants by Institution/Office and Hierarchy in Lampung Timur Regency, December 2021 .....	56
2.3.7 Jumlah Pegawai Negeri Sipil Menurut Dinas/Instansi Pemerintah dan Eselon di Kabupaten Lampung Timur, Desember 2021 .....	60



Number of Civil Servants by Institution/Office and Rank in Lampung Timur Regency, December 2021 .....	60
<b>2.4 KEUANGAN PEMERINTAH/GOVERNMENT FINANCE</b>	<b>64</b>
2.4.1 Realisasi Pendapatan Pemerintah Kabupaten Lampung Timur Menurut Jenis Pendapatan (ribu rupiah), 2018–2021 .....	64
Actual Lampung Timur Regency Government Revenues by Kind of Revenues (thousand rupiahs), 2018–2021 .....	64
2.4.2 Realisasi Belanja Pemerintah Kabupaten Lampung Timur Menurut Jenis Belanja (ribu rupiah), 2018–2021 .....	66
Actual Lampung Timur Regency Government Expenditures by Kind of Expenditures (thousand rupiahs), 2018–2021 .....	66
2.4.3 Realisasi Anggaran Belanja Pemerintah Kabupaten Lampung Timur Menurut Fungsi (ribu rupiah), 2021 .....	68
Actual Lampung Timur Regency Government Expenditures by Kind of Function (thousand rupiahs), 2021 .....	68
<b>3 PENDUDUK DAN KETENAGAKERJAAN</b>	<b>69</b>
<b>POPULATION AND EMPLOYMENT</b>	<b>69</b>
<b>3.1 PENDUDUK/POPULATION</b>	<b>79</b>
3.1.1 Penduduk, Laju Pertumbuhan Penduduk, Distribusi Persentase Penduduk, Kepadatan Penduduk, Rasio Jenis Kelamin Penduduk Menurut Kecamatan di Kabupaten Lampung Timur, 2010 dan 2021 .....	79
Population, Population Growth Rate, Percentage Distribution of Population, Population Density, and Population Sex Ratio by Subdistrict in Lampung Timur Regency, 2010 and 2021 .....	79
3.1.2 Jumlah Penduduk Menurut Kelompok Umur dan Jenis Kelamin di Kabupaten Lampung Timur, 2021 .....	82
Population by Age Groups and Sex in Lampung Timur Regency, 2021 .....	82
3.1.3 Jumlah Keluarga Menurut Kecamatan di Kabupaten Lampung Timur, 2021 .....	83
Number of Family by Subdistrict in Lampung Timur Regency, 2021 .....	83
<b>3.2 KETENAGAKERJAAN/EMPLOYMENT</b>	<b>84</b>



3.2.1	Jumlah Penduduk Berumur 15 Tahun Keatas Menurut Jenis Kegiatan Selama Seminggu yang Lalu dan Jenis Kelamin di Kabupaten Lampung Timur, 2021 .....	84
	Population Aged 15 Years and Over by Type of Activity During The Previous Week and Sex in Lampung Timur Regency, 2021.....	84
3.2.2	Jumlah Penduduk Berumur 15 Tahun Ke Atas Menurut Pendidikan Tertinggi yang Ditamatkan dan Jenis Kegiatan Selama Seminggu yang Lalu di Kabupaten Lampung Timur, 2021 .....	85
	Population Aged 15 Years and Over by Educational Attainment and Type of Activity During The Previous Week in Lampung Timur Regency, 2021 .....	85
3.2.3	Jumlah Penduduk Berumur 15 Tahun Keatas yang Bekerja Selama Seminggu yang Lalu Menurut Status Pekerjaan Utama dan Jenis Kelamin di Kabupaten Lampung Timur, 2021 .....	87
	Population Aged 15 Years and Over who Worked During The Previous Week by Main Employment Status and Sex in Lampung Timur Regency, 2021 .....	87
3.2.4	Jumlah Penduduk Berumur 15 Tahun Keatas yang Bekerja Selama Seminggu yang Lalu Menurut Kelompok Umur dan Jenis Kelamin di Kabupaten Lampung Timur, 2021 .....	88
	Population Aged 15 Years and Over Who Worked During the Previous Week by Age Group and Sex in Lampung Timur Regency, 2021.....	88
3.2.5	Jumlah Penduduk Berumur 15 Tahun Ke Atas yang Bekerja Selama Seminggu yang Lalu Menurut Lapangan Pekerjaan Utama dan Jenis Kelamin di Kabupaten Lampung Timur, 2020 dan 2021.....	89
	Population Aged 15 Years and Over Who Worked During the Previous Week by Main Industry and Sex in Lampung Timur Regency, 2020 dan 2021 .....	89
3.2.6	Jumlah Penduduk Berumur 15 Tahun Ke Atas yang Bekerja Selama Seminggu yang Lalu Menurut Jumlah Jam Kerja Seluruhnya dan Jenis Kelamin di Kabupaten Lampung Timur, 2021.....	90
	Population Aged 15 Years and Over Who Worked During the Previous Week by Total Working Hours and Sex in Lampung Timur Regency, 2021 .....	90





3.2.7	Jumlah Penduduk Berumur 15 Tahun Ke Atas yang Bekerja Selama Seminggu yang Lalu Menurut Jumlah Jam Kerja Pada Pekerjaan Utama dan Jenis Kelamin di Kabupaten Lampung Timur, 2021 .....	91
	Population Aged 15 Years and Over Who Worked During the Previous Week by Number of Working Hours on Main Industry and Sex in Lampung Timur Regency, 2021.....	91
3.2.8	Jumlah Pencari Kerja Terdaftar Menurut Tingkat Pendidikan Tertinggi yang Ditamatkan dan Jenis Kelamin di Kabupaten Lampung Timur, 2021 .....	92
	Number of Registered Job Applicants by Educational Attainment and Sex in Lampung Timur Regency, 2021.....	92
3.2.9	Jumlah Pencari Kerja Terdaftar Menurut Kelompok Umur dan Jenis Kelamin di Kabupaten Lampung Timur, 2021 .....	93
	Number of Registered Job Applicants by Age Group and Sex in Lampung Timur Regency, 2021 .....	93
<b>4</b>	<b>SOSIAL DAN KESEJAHTERAAN RAKYAT</b>	<b>95</b>
	<b>SOCIAL AND WELFARE</b>	<b>95</b>
<b>4.1</b>	<b>PENDIDIKAN/EDUCATION</b>	<b>112</b>
4.1.1	Jumlah Sekolah, Guru dan Murid Taman Kanak-Kanak (TK) di Bawah Kementerian Pendidikan dan Kebudayaan Menurut Kecamatan di Kabupaten Lampung Timur, 2021/2022 dan 2021/2022.....	112
	Number of Schools, Teachers, and Pupils in Kindergarten Under The Ministry of Education and Culture by Subdistrict in Lampung Timur Regency, 2021/2022 and 2021/2022.....	112
4.1.2	Jumlah Sekolah, Guru dan Murid Raudatul Athfal (RA) di Bawah Kementerian Agama Menurut Kecamatan di Kabupaten Lampung Timur, 2020/2021 dan 2021/2022.....	115
	Number of Schools, Teachers, and Pupils in Raudatul Athfal Under The Ministry of Religious Affairs by Subdistrict in Lampung Timur Regency, 2020/2021 and 2021/2022.....	115
4.1.3	Jumlah Sekolah, Guru dan Murid Sekolah Dasar (SD) di Bawah Kementerian Pendidikan dan Kebudayaan Menurut Kecamatan di Kabupaten Lampung Timur, 2021/2022 dan 2021/2022.....	116



Number of Schools, Teachers, and Pupils in Primary Schools Under The Ministry of Education and Culture by Subdistrict in Lampung Timur Regency, 2021/2022 and 2021/2022 .....	116
4.1.4 Jumlah Sekolah, Guru dan Murid Madrasah Ibtidaiyah (MI) di Bawah Kementrian Agama Menurut Kecamatan di Kabupaten Lampung Timur, 2020/2021 dan 2021/2022 .....	119
Number of Schools, Teachers and Pupils in Madrasah Ibtidaiyah (MI) Under The Ministry of Religious Affairs by Subdistrict in Lampung Timur Regency, 2020/2021 and 2021/2022.....	119
4.1.5 Jumlah Sekolah, Guru dan Murid Sekolah Menengah Pertama (SMP) di Bawah Kementrian Pendidikan dan Kebudayaan Menurut Kecamatan di Kabupaten Lampung Timur, 2021/2022 dan 2021/2022.....	122
Number of Schools, Teachers and Pupils in Lower Secondary Schools Under The Ministry of Education and Culture by Subdistrict in Lampung Timur Regency, 2021/2022 and 2021/2022 .....	122
4.1.6 Jumlah Sekolah, Guru dan Murid Madrasah Tsanawiyah (MTs) di Bawah Kementrian Agama Menurut Kecamatan di Kabupaten Lampung Timur, 2020/2021 dan 2021/2022 .....	125
Number of Schools, Teachers, and Pupils in Madrasah Tsanawiyah (MTs) Under The Ministry of Religious Affairs by Subdistrict in Lampung Timur Regency, 2020/2021 and 2021/2022.....	125
4.1.7 Jumlah Sekolah, Guru dan Murid Sekolah Menengah Atas (SMA) di Bawah Kementrian Pendidikan dan Kebudayaan Menurut Kecamatan di Kabupaten Lampung Timur, 2021/2022 dan 2021/2022.....	128
Number of Schools, Teacher and Student in Upper Secondary Schools Under The Ministry of Education and Culture by Subdistrict in Lampung Timur Regency, 2021/2022 and 2021/2022 .....	128
4.1.8 Jumlah Sekolah, Guru dan Murid Sekolah Menengah Kejuruan (SMK) di Bawah Kementrian Pendidikan dan Kebudayaan Menurut Kecamatan di Kabupaten Lampung Timur, 2021/2022 dan 2021/2022.....	131



Number of Schools, Teachers, and Pupils in Vocational High Schools Under The Ministry of Education and Culture by Subdistrict in Lampung Timur Regency, 2021/2022 and 2021/2022 .....	131
4.1.9 Jumlah Sekolah, Guru dan Murid Madrasah Aliyah (MA) di Bawah Kementrian Agama Menurut Kecamatan di Kabupaten Lampung Timur, 2020/2021 dan 2021/2022.....	134
Number of Schools, Teacher and Student in Madrasah Aliyah (MA) Under The Ministry of Religious Affairs by Subdistrict in Lampung Timur Regency, 2020/2021 and 2021/2022.....	134
4.1.10 Jumlah Desa <sup>1</sup> /Kelurahan yang Memiliki Fasilitas Sekolah Menurut Kecamatan dan Tingkat Pendidikan di Kabupaten Lampung Timur, 2019–2021 .....	137
Number of Villages <sup>1</sup> Having Educational by Subdistrict and Educational Level in Lampung Timur Regency, 2019–2021.....	137
4.1.11 Angka Partisipasi Murni (APM) dan Angka Partisipasi Kasar (APK) Menurut Jenjang Pendidikan di Kabupaten Lampung Timur, 2019–2021 .....	143
Net Enrolment Rates and Gross Enrolment Rates by Educational Level in Lampung Timur Regency, 2019–2021.....	143
4.1.12 Persentase Penduduk Berumur 15 Tahun ke Atas yang Melek Huruf Menurut Kelompok Umur di Kabupaten Lampung Timur, 2020 dan 2021 .....	144
Percentage of Literate Population Aged 15 Years and Over by Age Group in Lampung Timur Regency, 2020 and 2021.....	144
4.1.13 Persentase Partisipasi Sekolah Penduduk Usia 7–24 Tahun Menurut Jenis Kelamin dan Kelompok Umur Sekolah di Kabupaten Lampung Timur, 2021 .....	145
Percentage of School Participation Population Aged 7-24 Years by Sex and School Age Group in Lampung Timur Regency, 2021 .....	145
4.1.14 Angka Partisipasi Sekolah (APS) Penduduk Usia 7–24 Tahun Menurut Jenis Kelamin dan Kelompok Umur Sekolah di Kabupaten Lampung Timur, 2018–2021 .....	146
School Participation Rates of Population Aged 7–24 Years by Sex and School Age Group in Lampung Timur Regency, 2018–2021.....	146



<b>4.2</b>	<b>KESEHATAN/HEALTH</b>	<b>147</b>
4.2.1	Jumlah Desa <sup>1</sup> /Kelurahan yang Memiliki Sarana Kesehatan Menurut Kecamatan di Kabupaten Lampung Timur, 2019–2021.....	147
	Number of Villages <sup>1</sup> Having Health Facilities by Subdistrict in Lampung Timur Regency, 2019–2021.....	147
4.2.2	Jumlah Tenaga Kesehatan Menurut Kecamatan di Kabupaten Lampung Timur, 2021 .....	153
	Number of Health Personnel by Subdistrict in Lampung Timur Regency, 2021 .....	153
4.2.3	Jumlah Rumah Sakit Umum, Rumah Sakit Khusus, Puskesmas, Klinik Pratama, dan Posyandu Menurut Kecamatan di Kabupaten Lampung Timur, 2020 dan 2021 .....	155
	Number of General Hospital, Specialized Hospital, Public Health Center, Primary Clinic, and Integrated Health Post by Subdistrict in Lampung Timur Regency, 2020 and 2021 .....	155
4.2.4	Jumlah Dokter Spesialis, Dokter Umum, dan Dokter Gigi Menurut Jenis Sarana Pelayanan Kesehatan di Kabupaten Lampung Timur, 2021 .....	159
	Number of Specialist Doctor, Generalist Doctor, and Dentist by Type of Health Facility in Lampung Timur Regency, 2021 .....	159
4.2.5	Jumlah Balita Yang Pernah Mendapat Imunisasi Menurut Kecamatan dan Jenis Imunisasi di Kabupaten Lampung Timur, 2021 .....	160
	Number of Children Under Five Years Who Had Immunization by Subdistrict and Type of Immunization in Lampung Timur Regency, 2021 .....	160
4.2.6	Jumlah Kasus 10 Penyakit Terbanyak di Kabupaten Lampung Timur, 2021 .....	162
	Number of Cases of the 10 Most Diseases in Lampung Timur Regency, 2021 .....	162
4.2.7	Jumlah Bayi Lahir, Bayi Berat Badan Lahir Rendah (BBLR), BBLR yang Ditangani, dan Bergizi Buruk Menurut Kecamatan di Kabupaten Lampung Timur, 2021 .....	163



Number of Births, Babies with Low Birth Weights (LBW), Treated LBW, and Malnutrition Cases by Subdistrict in Lampung Timur Regency, 2021.	163
4.2.8 Jumlah Ibu Hamil, Melakukan Kunjungan K1, Melakukan Kunjungan K4, Kurang Energi Kronis (KEK), dan Mendapat Tablet Zat Besi (Fe) di Kabupaten Lampung Timur, 2014–2021.....	164
Number of Pregnant Women, Those with One Visit and four Visits of Antenatal Care, Chronic Energy Deficiency (CED), and Receiving Iron Supplement in Lampung Timur Regency, 2017–2021.....	164
4.2.9 Jumlah Remaja Usia 15-24 Tahun yang Mendapat Penyuluhan Tentang Kesehatan Reproduksi (Kespro), HIV/AIDS, dan Keluarga Berencana (KB) Menurut Kecamatan di Kabupaten Lampung Timur, 2021.....	165
Number of Young People Aged 15-24 Who Had Counselling on Reproductive Health, HIV/AIDS, and Family Planning by Subdistrict in Lampung Timur Regency, 2021.....	165
4.2.10 Jumlah Kasus HIV/AIDS, Infeksi Menular Seksual (IMS), Demam Berdarah Dengue (DBD), Diare, Tuberkulosis (TBC), dan Covid19 Menurut Kecamatan di Kabupaten Lampung Timur, 2021.....	166
Number of Cases of HIV/AIDS, Sexually Transmitted Infection, Dengue Hemorrhagic Fever (DHF), Diarrhea, Tuberculosis (TBC), and Covid19 by Subdistrict in Lampung Timur Regency, 2021 .....	166
4.2.11 Jumlah Klinik Keluarga Berencana (KKB) dan Petugas Pelayanan Keluarga Berencana Desa (PKBD) Menurut Kecamatan di Kabupaten Lampung Timur, 2021.....	168
Number of Family Planning Clinic and Village Family Planning Service Officers by Subdistrict in Lampung Timur Regency, 2021 .....	168
4.2.12 Jumlah Pasangan Usia Subur (PUS) dan Peserta Keluarga Berencana (KB) Aktif Menurut Kecamatan di Kabupaten Lampung Timur, 2021.....	169
Number of Couples of Reproductive Age and Family Planning Participants by Subdistrict in Lampung Timur Regency, 2021.....	169
<b>4.3 AGAMA DAN SOSIAL LAINNYA/RELIGION AND OTHER SOCIAL AFFAIRS</b>	<b>171</b>

4.3.1	Jumlah Penduduk Menurut Kecamatan dan Agama yang Dianut di Kabupaten Lampung Timur, 2020.....	171
	Population by Subdistrict and Religion in Lampung Timur Regency, 2020 ....	171
4.3.2	Jumlah Tempat Peribadatan Menurut Kecamatan di Kabupaten Lampung Timur, 2021 .....	172
	Number of Places of Worship by Subdistrict in Lampung Timur Regency, 2021 .....	172
4.3.3	Jumlah Desa <sup>1</sup> /Kelurahan yang Mengalami Bencana Alam <sup>2</sup> Menurut Kecamatan di Kabupaten Lampung Timur, 2019–2021 .....	173
	Number of Villages <sup>1</sup> that Had Natural Disaster <sup>2</sup> by Subdistrict in Lampung Timur Regency, 2019–2021.....	173
4.3.4	Jumlah Jamaah Haji Menurut Kecamatan dan Jenis Kelamin di Kabupaten Lampung Timur, 2019–2021 .....	176
	Number of Hajj Pilgrims by Subdistrict and Sex in Lampung Timur Regency, 2019–2021 .....	176
4.3.5	Indeks Pembangunan Manusia (IPM) Kabupaten Lampung Timur, 2017–2021 .....	177
	Human Development Index (HDI) of Lampung Timur Regency, 2017–2021..	177
<b>4.4</b>	<b>KEMISKINAN/POVERTY</b>	<b>178</b>
4.4.1	Garis Kemiskinan, Jumlah, dan Persentase Penduduk Miskin di Kabupaten Lampung Timur, 2012–2021.....	178
	Poverty Line, Number, and Percentage of Poor People in Lampung Timur Regency, 2012–2021 .....	178
4.4.2	Indeks Kedalaman Kemiskinan dan Indeks Keparahan Kemiskinan di Kabupaten Lampung Timur, 2012–2021.....	179
	Poverty Gap Index and Poverty Severity Index in Lampung Timur Regency, 2012–2021 .....	179
<b>4.5</b>	<b>KRIMINALITAS/CRIME</b>	<b>180</b>
4.5.1	Jumlah Tindak Pidana Menurut Tingkat Kepolisian di Kabupaten Lampung Timur, 2019–2021 .....	180
	Number of Reported Criminal Cases by Level of Police in Lampung Timur Regency, 2019–2021 .....	180



4.5.2	Risiko Penduduk Terjadi Tindak Pidana ( <i>Crime Rate</i> ) per 100.000 Penduduk Menurut Tingkat Kepolisian di Kabupaten Lampung Timur, 2019–2021 .....	181
	Crime Rate per 100,000 by Level of Pollice in Lampung Timur Regency, 2019–2021 .....	181
4.5.3	Persentase Penyelesaian Tindak Pidana Menurut Tingkat Kepolisian di Kabupaten Lampung Timur, 2019–2021 .....	182
	Percentage of Crime Clearance Rate by Level of Pollice in Lampung Timur Regency, 2019–2021 .....	182
4.5.4	Selang Waktu Terjadinya Tindak Pidana ( <i>Crime Clock</i> ) Menurut Tingkat Kepolisian di Kabupaten Lampung Timur, 2019–2021 .....	183
	Time Interval of Crime Occurance (Crime Clock) by Level of Pollice in Lampung Timur Regency, 2019–2021 .....	183
4.5.5	Jumlah Gangguan Keamanan dan Ketertiban Masyarakat Menurut Jenis Kasus di Kabupaten Lampung Timur, 2019–2021 .....	184
	Number of Disturbance by Kinds of Cases in Lampung Timur Regency, 2019–2021 .....	184
4.5.6	Jumlah Kecelakaan Lalu Lintas Menurut Kepolisian Sektor di Kabupaten Lampung Timur, 2021.....	185
	Number of Traffic Accident by Subdistrict Pollice Office in Lampung Timur Regency, 2021.....	185
4.5.7	Jumlah Tahanan dan Narapidana per Bulan di Rumah Tahanan Sukadana, 2021.....	186
	Number of Detainee and Prisoner per Month in Sukadana Prison, 2021 .....	186
4.5.8	Jumlah Tahanan dan Narapidana per Bulan Menurut Klasifikasi Tahanan/Narapidana di Rumah Tahanan Sukadana, 2021.....	187
	Number of Detainee and Prisoner per Month by Detainee/Prisoner Classification in Sukadana Prison 2021.....	187
4.5.9	Jumlah Tahanan dan Narapidana per Bulan Menurut Kelompok Umur dan Jenis Kelamin di Rumah Tahanan Sukadana, 2021 .....	189
	Number of Detainee and Prisoner per Month by Age Group and Sex in Sukadana Prison 2021.....	189
4.5.10	Jumlah Tahanan dan Narapidana per Bulan Menurut Domisili Asal di Rumah Tahanan Sukadana, 2021.....	191



Number of Detainee and Prisoner per Month by Domicile of Origin in Sukadana Prison 2021 .....	191
4.5.11 Jumlah Tahanan dan Narapidana Menurut Jenis Kejahatan di Rumah Tahanan Sukadana, 2021 .....	192
Number of Detainee and Prisoner by Type of Crime in Sukadana Prison 2021 .....	192
<b>5 PERTANIAN, KEHUTANAN, PETERNAKAN, DAN PERIKANAN</b>	<b>193</b>
<b>AGRICULTURE, FORESTRY, LIVESTOCK, AND FISHERY</b>	<b>193</b>
<b>5.1 TANAMAN PANGAN/FOOD CROPS</b>	<b>206</b>
5.1.1 Luas Panen, Hasil per Hektar, dan Produksi Padi dan Palawija di Kabupaten Lampung Timur, 2021 .....	206
Harvested Area, Yield per Hectare, and Production of Paddy and Food Crops in Lampung Timur Regency, 2021 .....	206
5.1.2 Luas Panen dan Produksi Padi Menurut Kecamatan di Kabupaten Lampung Timur, 2021 .....	207
Harvested Area and Production of Paddy by Subdistrict in Lampung Timur Regency, 2021 .....	207
5.1.3 Luas Panen dan Produksi Jagung Menurut Kecamatan di Kabupaten Lampung Timur, 2021 .....	208
Harvested Area and Production of Maize by Subdistrict in Lampung Timur Regency, 2021 .....	208
5.1.4 Luas Panen dan Produksi Ubi Kayu Menurut Kecamatan di Kabupaten Lampung Timur, 2021 .....	209
Harvested Area and Production of Cassava by Subdistrict in Lampung Timur Regency, 2021 .....	209
<b>5.2 HORTIKULTURA/HORTICULTURE</b>	<b>210</b>
5.2.1 Luas Panen Tanaman Sayuran Menurut Kecamatan dan Jenis Tanaman di Kabupaten Lampung Timur, 2020 dan 2021 .....	210
Harvested Area of Vegetables by Subdistrict and Kind of Plant in Lampung Timur Regency, 2020 and 2021 .....	210
5.2.2 Produksi Tanaman Sayuran Menurut Kecamatan dan Jenis Tanaman di Kabupaten Lampung Timur, 2020 dan 2021 .....	214





Production of Vegetables by Subdistrict and Kind of in Lampung Timur Regency, 2020 and 2021.....	214
5.2.3 Luas Panen Tanaman Sayuran dan Buah-Buahan Semusim Menurut Jenis Tanaman di Kabupaten Lampung Timur, 2019–2021	218
Harvested Area of Seasonal Vegetables and Fruits by Kind of Plant in Lampung Timur Regency, 2019–2021.....	218
5.2.4 Produksi Tanaman Sayuran dan Buah-Buahan Semusim Menurut Jenis Tanaman di Kabupaten Lampung Timur, 2019–2021 .....	220
Production of Seasonal Vegetables and Fruits by Kind of Plant in Lampung Timur Regency, 2019–2021 .....	220
5.2.5 Luas Panen Tanaman Biofarmaka Menurut Kecamatan dan Jenis Tanaman di Kabupaten Lampung Timur, 2020 dan 2021.....	222
Harvested Area of Medicinal Plants by Subdistrict and Kind of Plant in Lampung Timur Regency, 2020 and 2021.....	222
5.2.6 Produksi Tanaman Biofarmaka Menurut Kecamatan dan Jenis Tanaman di Kabupaten Lampung Timur, 2020 dan 2021.....	224
Production of Medicinal Plants by Subdistrict and Kind of Plant in Lampung Timur Regency, 2020 and 2021 .....	224
5.2.7 Luas Panen Tanaman Biofarmaka Menurut Jenis Tanaman di Kabupaten Lampung Timur, 2019–2021.....	227
Harvested Area of Medicinal Plants by Kind of Plant in Lampung Timur Regency, 2019–2021.....	227
5.2.8 Produksi Tanaman Biofarmaka Menurut Jenis Tanaman di Kabupaten Lampung Timur, 2019–2021.....	228
Produksi of Medicinal Plants by Kind of Plant in Lampung Timur Regency (kg), 2019–2021 .....	228
5.2.9 Luas Panen Tanaman Hias Menurut Kecamatan dan Jenis Tanaman di Kabupaten Lampung Timur (m <sup>2</sup> ), 2020 dan 2021 .....	229
Harvested Area of Ornamental Plants by Subdistrict and Kind of Plant in Lampung Timur Regency (m <sup>2</sup> ), 2020 and 2021.....	229
5.2.10 Produksi Tanaman Hias Menurut Kecamatan dan Jenis Tanaman di Kabupaten Lampung Timur, 2020 dan 2021.....	233
Production of Ornamental Plants by Subdistrict and Kind of Plant in Lampung Timur Regency, 2020 and 2021.....	233



5.2.11	Luas Panen Tanaman Hias Menurut Jenis Tanaman di Kabupaten Lampung Timur, 2019–2021 .....	237
	Harvested Area of Ornamental Plants by Kind of Plant in Lampung Timur Regency, 2019–2021 .....	237
5.2.12	Produksi Tanaman Hias Menurut Jenis Tanaman di Kabupaten Lampung Timur, 2020 dan 2021 .....	239
	Production of Ornamental Plants by Kind of Plant in Lampung Timur Regency, 2020 and 2021 .....	239
5.2.13	Produksi Buah-Buahan Menurut Kecamatan dan Jenis Tanaman di Kabupaten Lampung Timur (kuintal), 2020 and 2021.....	241
	Production of Fruits by Subdistrict and Kind of Plant in Lampung Timur Regency (quintal), 2020 and 2021.....	241
5.2.14	Produksi Buah-Buahan dan Sayuran Tahunan Menurut Jenis Tanaman di Kabupaten Lampung Timur, 2020 dan 2021 .....	244
	Production of Annual Fruits and Vegetables by Kind of Plant in Lampung Timur Regency, 2020 and 2021.....	244
<b>5.3</b>	<b>PERKEBUNAN/ESTATE CROPS</b>	<b>246</b>
5.3.1	Luas Areal Tanaman Perkebunan Menurut Kecamatan dan Jenis Tanaman di Kabupaten Lampung Timur (ha), 2020 dan 2021 .....	246
	Planted Area of Estate Crops by Subdistrict and Type of Crops in Lampung Timur Regency (ha), 2020 and 2021 .....	246
5.3.2	Produksi Perkebunan Menurut Kecamatan dan Jenis Tanaman di Kabupaten Lampung Timur (ton), 2020 dan 2021 .....	248
	Production of Estate Crops by Subdistrict and Type of Crops in Lampung Timur Regency (ton), 2020 and 2021 .....	248
<b>5.4</b>	<b>PETERNAKAN/LIVESTOCK</b>	<b>250</b>
5.4.1	Populasi Ternak Menurut Kecamatan dan Jenis Ternak di Kabupaten Lampung Timur, 2021 .....	250
	Livestock Population by Subdistrict and Kind of Livestock in Lampung Timur Regency, 2021.....	250
5.4.2	Populasi Unggas Menurut Kecamatan dan Jenis Unggas di Kabupaten Lampung Timur, 2021 .....	251
	Poultry Population by Subdistrict and Kind of Poultry in Lampung Timur Regency, 2021 .....	251



5.4.3	Jumlah Ternak yang Dipotong Menurut Kecamatan dan Jenis Ternak di Kabupaten Lampung Timur, 2021.....	252
	Livestock Slaughtered by Subdistrict and Kind of Livestock in Lampung Timur Regency, 2021 .....	252
5.4.4	Jumlah Unggas yang Dipotong Menurut Kecamatan dan Jenis Unggas di Kabupaten Lampung Timur, 2021 .....	253
	Poultry Slaughtered by Subdistrict and Kind of Poultry in Lampung Timur Regency, 2021.....	253
5.4.5	Produksi Daging Ternak Menurut Kecamatan dan Jenis Ternak di Kabupaten Lampung Timur (kg), 2021.....	254
	Livestock Meat Production by Subdistrict and Kind of Livestock in Lampung Timur Regency (kg), 2021 .....	254
5.4.6	Produksi Daging Unggas yang Dipotong Menurut Kecamatan dan Jenis Unggas di Kabupaten Lampung Timur (kg), 2021 .....	255
	Poultry Meat Production by Subdistrict and Kind of Poultry in Lampung Timur Regency (kg), 2021 .....	255
5.4.7	Produksi Telur Menurut Kecamatan dan Jenis Telur di Kabupaten Lampung Timur (ton), 2021 .....	256
	Egg Production by Subdistrict and Kind of Egg in Lampung Timur Regency (ton), 2021 .....	256
<b>5.5</b>	<b>PERIKANAN/FISHERY</b>	<b>257</b>
5.5.1	Jumlah Rumah Tangga Perikanan Menurut Tempat Penangkapan di Kabupaten Lampung Timur, 2017–2021 .....	257
	Number of Fish Capture Households by Fishing Ground in Lampung Timur Regency, 2017–2021 .....	257
5.5.2	Produksi Perikanan Menurut Tempat Penangkapan di Kabupaten Lampung Timur, 2017–2021.....	258
	Production of Fish Capture by Fishing Ground in Lampung Timur Regency, 2017–2021 .....	258
<b>6</b>	<b>INDUSTRI, PERTAMBANGAN DAN ENERGI</b>	<b>259</b>
	<b>INDUSTRY, MINING AND ENERGY</b>	<b>259</b>
6.1	Daya Terpasang, Produksi, dan Distribusi Listrik PT. PLN (Persero) Rayon Sribhawono Kabupaten Lampung Timur, 2013–2021 .....	263



Installed Capacity, Production, and Distribution of Electricity of State Electricity Company at Sribhawono Rayon of Lampung Timur Regency, 2015–2021 .....	263
6.2 Jumlah Pelanggan PLN di Wilayah Kabupaten Lampung Timur dan Rayon Sribhawono, 2017–2021 .....	264
Number of Registered Electricity Costumers in Lampung Timur Regency and Sribhawono Rayon, 2017–2021 .....	264
6.3 Jumlah Pelanggan, Daya Tersambung, Daya Terpakai, Listrik Terjual, Nilai Listrik Terjual dan Rata-Rata Harga per KWh Listrik PLN Menurut Jenis Pembayaran di Rayon Sribhawono, 2021 .....	265
Number of Costumers, Power Connected, Power Used, Electricity Sold, Electricity Sold Value and Average Price per KWh of Electricity of State Electricity Company by Type of Payment in Sribhawono Rayon, 2021.....	265
6.4 Jumlah Pelanggan dan Air yang Disalurkan Menurut Kecamatan di Kabupaten Lampung Timur, 2021 .....	266
Number of Costumers and Distributed Water by Subdistrict in Lampung Timur Regency, 2021.....	266
6.5 Jumlah Pelanggan dan Air yang Disalurkan Menurut Jenis Pelanggan di Kabupaten Lampung Timur, 2021.....	267
Number of Costumers and Distributed Water by Type of Customers in Lampung Timur Regency, 2021 .....	267
6.6 Jumlah Perusahaan/Unit Usaha, Tenaga Kerja, Nilai Investasi dan Nilai Produksi Industri Menurut Klasifikasi Industri di Kabupaten Lampung Timur, 2021 .....	268
Number of Establishment, Employees, Investment Value and Production Value of Manufacturing Industry by Industrial Classification in Lampung Timur Regency, 2021 .....	268
6.7 Jumlah Perusahaan/Unit Usaha, Tenaga Kerja, Nilai Investasi dan Nilai Produksi Industri Menurut Kecamatan di Kabupaten Lampung Timur, 2021 .....	269
Number of Establishment, Workers, Investment Value and Production Value of Manufacturing Industry by Subdistrict in Lampung Timur Regency, 2021 .....	269



6.8	Jumlah Perusahaan/Unit Usaha Menurut Kecamatan dan Klasifikasi Industri <sup>1</sup> di Kabupaten Lampung Timur, 2021.....	270
	Number of Establishment of Manufacturing Industry by Subdistrict and Industrial Classification <sup>1</sup> in Lampung Timur Regency, 2021 .....	270
<b>7</b>	<b>PARIWISATA</b>	<b>271</b>
	<b>TOURISM</b>	<b>271</b>
7.1	Jumlah Rumah Makan/Restoran Menurut Kecamatan di Kabupaten Lampung Timur, 2018-2021 .....	276
	Number of Restaurants by Subdistrict in Lampung Timur Regency, 2018-2021 .....	276
7.2	Jumlah Akomodasi Menurut Kecamatan dan Klasifikasi di Kabupaten Lampung Timur, 2020 dan 2021.....	277
	Number of Accomodations by Subdistrict and Classification in Lampung Timur Regency, 2020 and 2021 .....	277
7.3	Jumlah Akomodasi, Kamar, dan Tempat Tidur Menurut Kecamatan yang Tersedia di Kabupaten Lampung Timur, 2020 dan 2021.....	278
	Number of Accomodations, Rooms, and Beds Available by Subdistrict in Lampung Timur Regency, 2020 and 2021.....	278
7.4	Jumlah Wisatawan Mancanegara dan Domestik di Kabupaten Lampung Timur, 2015–2021.....	279
	Number of International and Domestic Visitors in Lampung Tlmur Regency, 2015–2021 .....	279
7.5	Direktori Objek Wisata di Kabupaten Lampung Timur, 2021 .....	280
	Directory of Tourism Object in Lampung Timur Regency, 2021 .....	280
<b>8</b>	<b>TRANSPORTASI DAN KOMUNIKASI</b>	<b>283</b>
	<b>TRANSPORTATION AND COMMUNICATION</b>	<b>283</b>
<b>8.1</b>	<b>TRANSPORTASI/TRANSPORTATION</b>	<b>292</b>
8.1.1	Panjang Jalan <sup>1</sup> Menurut Tingkat Kewenangan Pemerintahan di Kabupaten Lampung Timur (km), 2019–2021 .....	292
	Length of Roads <sup>1</sup> by Level of Government Authority in Lampung Timur Regency (km), 2019–2021 .....	292
8.1.2	Panjang Jalan Menurut Jenis Permukaan Jalan di Kabupaten Lampung Timur (km), 2019–2021.....	293



Length of Roads by Type of Road Surfaces in Lampung Timur Regency (km), 2019–2021 .....	293
8.1.3 Panjang Jalan Menurut Kondisi Jalan di Kabupaten Lampung Timur (km), 2019–2021 .....	294
Length of Roads by Condition of Roads in Lampung Timur Regency (km), 2019–2021 .....	294
8.1.4 Panjang Jalan Menurut Kelas Jalan dan Tingkat Kewenangan Pemerintahan di Kabupaten Lampung Timur (km), 2021 .....	295
Length of Roads by Road Class of Roads and Level of Government Authority in Lampung Timur Regency (km), 2021.....	295
8.1.5 Jumlah Kendaraan Bermotor Menurut Kecamatan dan Jenis Kendaraan di Kabupaten Lampung Timur, 2021.....	296
Number of Motor Vehicles by Subdistrict and Type of Vehicles in Lampung Timur Regency, 2021.....	296
8.1.6 Jumlah Kunjungan Kapal, Barang Dimuat, dan Barang Dibongkar pada Beberapa Pelabuhan Laut di Kabupaten Lampung Timur, 2021 .....	298
Number of Ship, Loaded, and Unloaded Cargo in Several Sea Port in Lampung Timur Regency, 2021.....	298
8.1.7 3.....	299
<b>8.2 KOMUNIKASI/COMMUNICATION</b>	<b>300</b>
8.2.1 Jumlah Kantor Pos Pembantu Menurut Kecamatan di Kabupaten Lampung Timur, 2018–2021 .....	300
Number of Auxiliary Post Office by Subdistrict in Lampung Timur Regency, 2018–2021 .....	300
8.2.2 Jumlah Produksi Pos Menurut Jenis Produk di Kabupaten Lampung Timur, 2021 .....	301
Number of Post Production by Product Type in Lampung Timur Regency, 2021 .....	301
8.2.3 Jumlah Kapasitas Telepon dan Saluran Dalam Layanan di Sentral Telepon Otomat Kabupaten Lampung Timur, 2020 dan 2021.....	302
Number of Telephone Capacity and Service Line in Lampung Timur Regency Automatic Telephone Central (STO), 2020 and 2021 .....	302



8.2.4	Jumlah Pelanggan Internet Telkom Menurut Kecamatan di Kabupaten Lampung Timur, Desember 2018–2021 .....	303
	Number of Telkom Internet Customer by Subdistrict in Lampung Timur Regency, 2018–2021.....	303
8.2.5	Jumlah <i>Base Transceiver Station (BTS)</i> Menurut Kecamatan dan Penyedia Layanan di Kabupaten Lampung Timur, 2021.....	304
	Number of Base Transceiver Station (BTS) by Subdistrict and Provider in Lampung Timur Regency, 2021.....	304
<b>9</b>	<b>PERBANKAN, KOPERASI, DAN HARGA-HARGA</b>	<b>307</b>
	<b>BANKING, COOPERATIVE, AND PRICES</b>	<b>307</b>
9.1	Jumlah Koperasi Aktif Menurut Kecamatan di Kabupaten Lampung Timur, 2018–2021.....	312
	Number of Active Cooperatives by Subdistrict in Lampung Timur Regency, 2021 .....	312
9.2	Jumlah Koperasi Menurut Jenis Koperasi dan Kecamatan di Kabupaten Lampung Timur, 2021.....	313
	Number of Cooperative by Kind of Cooperative and Subdistrict in Lampung Timur Regency, 2021 .....	313
9.3	Banyaknya Omset Usaha Koperasi Menurut Kelompok Koperasi di Kabupaten Lampung Timur (juta rupiah), 2019–2021.....	315
	Number of Cooperatives Business Turnover by Group of Cooperative in Lampung Timur Regency (million rupiahs), 2019–2021 .....	315
9.4	Rata-Rata Harga Eceran Beberapa Jenis Barang di Kabupaten Lampung Timur, 2021.....	316
	Average Retail Price of Selected Goods in Lampung Timur Regency, 2021 ...	316
<b>10</b>	<b>PENGELUARAN PENDUDUK DAN KONSUMSI MAKANAN</b>	<b>319</b>
	<b>POPULATION EXPENDITURE AND FOOD CONSUMPTION</b>	<b>319</b>
10.1	Rata-Rata Pengeluaran per Kapita Sebulan Menurut Kelompok Komoditas (rupiah) di Kabupaten Lampung Timur, 2020 dan 2021 .	323
	Monthly Average Expenditure per Capita by Commodity Group (rupiahs) in Lampung Timur Regency (rupiahs), 2020 and 2021 .....	323
10.2	Persentase Pengeluaran per Kapita Sebulan Menurut Kelompok Komoditas di Kabupaten Lampung Timur, 2020 dan 2021.....	324



Percentage of Monthly Average Expenditure per Capita by Commodity Group in Lampung Timur Regency (rupiahs), 2020 and 2021.....	324
10.3 Persentase Penduduk Menurut Golongan Pengeluaran per Kapita Sebulan di Kabupaten Lampung Timur, 2021 .....	325
Percentage of Population by Expenditure per Capita Spending Group a Month in Lampung Timur Regency, 2021 .....	325
10.4 Rata-Rata Pengeluaran per Kapita Sebulan Menurut Golongan Pengeluaran dan Kelompok Komoditas (rupiah) di Kabupaten Lampung Timur, 2021 .....	326
Monthly Average Expenditure Per Capita by Expenditure per Capita Spending Group a Month and Commodity Group (rupiahs) in Lampung Timur Regency, 2021 .....	326
10.5 Rata-Rata Konsumsi Kalori dan Protein per Kapita Sehari Menurut Kelompok Makanan di Kabupaten Lampung Timur, 2021 .....	327
Daily Average Consumption of Calorie and Protein per Capita by Food Group in Lampung Timur Regency, 2021 .....	327
10.6 Rata-Rata Konsumsi Kalori dan Protein per Kapita Sehari Beberapa Jenis Makanan di Kabupaten Lampung Timur, 2021 .....	328
Daily Average Consumption of Calorie and Protein per Capita for Several Foods in Lampung Timur Regency, 2021 .....	328
<b>11 PERDAGANGAN</b>	<b>329</b>
<b>TRADE</b>	<b>329</b>
11.1 Jumlah Perusahaan Perdagangan Menurut Bentuk Badan Hukum di Kabupaten Lampung Timur, 2017–2020.....	334
Number of Trade Establishments by Type of Business Entity in Lampung Timur Regency, 2017–2020 .....	334
11.2 Jumlah Pedagang Menurut Kecamatan di Kabupaten Lampung Timur, 2020 .....	335
Number of Trader by Subdistrict in Lampung Timur Regency, 2020.....	335
11.3 Jumlah Sarana Perdagangan Menurut Jenisnya di Kabupaten Lampung Timur, 2017–2020 .....	336
Number of Trading Facilities by Type of Facility in Lampung Timur Regency, 2017–2020 .....	336





11.4	Jumlah Bangunan Sarana Perdagangan Menurut Lokasi Pasar dan Jenis Bangunan yang Dikelola oleh Kantor Pengelolaan Pasar di Kabupaten Lampung Timur, 2020.....	337
	Number of Trading Facility Buildings by Market Location and Type of Building which Managed by Market Management Office in Lampung Timur Regency, 2020.....	337
11.5	Jumlah Pasar Desa Menurut Kecamatan di Kabupaten Lampung Timur, 2015–2020.....	338
	Number of Village Market by Subdistrict in Lampung Timur Regency, 2015–2020 .....	338
<b>12</b>	<b>SISTEM NERACA REGIONAL</b>	<b>339</b>
	<b>SYSTEM OF REGIONAL ACCOUNTS</b>	<b>339</b>
12.1	Produk Domestik Regional Bruto Atas Dasar Harga Berlaku Menurut Lapangan Usaha di Kabupaten Lampung Timur (miliar rupiah), 2017–2021.....	349
	Gross Regional Domestic Product at Current Market Prices by Industry in Lampung Timur Regency (billion rupiahs), 2017–2021 .....	349
12.2	Produk Domestik Regional Bruto Atas Dasar Harga Konstan 2010 Menurut Lapangan Usaha di Kabupaten Lampung Timur (miliar rupiah), 2017–2021.....	351
	Gross Regional Domestic Product at 2010 Constant Market Prices by Industry in Lampung Timur Regency (billion rupiahs), 2017–2021 ..	351
12.3	Distribusi Persentase Produk Domestik Regional Bruto Atas Dasar Harga Berlaku Menurut Lapangan Usaha di Kabupaten Lampung Timur, 2017–2021.....	353
	Percentage Distribution of Gross Regional Domestic Product at Current Market Prices by Industry in Lampung Timur Regency, 2017–2021.	353
12.4	Laju Pertumbuhan Produk Domestik Regional Bruto Atas Dasar Harga Konstan 2010 Menurut Lapangan Usaha di Kabupaten Lampung Timur (pesen), 2017–2021 .....	355
	Growth Rate of Gross Regional Domestic Product at 2010 Constant Market Prices by Industry in Lampung Timur Regency (percent), 2017–2021 .....	355



12.5	Indeks Harga Implisit Produk Domestik Regional Bruto Menurut Lapangan Usaha (2010=100) di Kabupaten Lampung Timur, 2017–2021 .....	357
	Implicit Price Index of Gross Regional Domestic Product by Industry (2010=100) in Lampung Timur Regency, 2017–2021.....	357
12.6	Laju Implisit Produk Domestik Regional Bruto Menurut Lapangan Usaha di Kabupaten Lampung Timur, 2017–2021 .....	359
	Implicit Growth Rate of Gross Regional Domestic Product by Industry in Lampung Timur Regency, 2017–2021 .....	359
12.7	Produk Domestik Regional Bruto Atas Dasar Harga Berlaku Menurut Jenis Pengeluaran di Kabupaten Lampung Timur (miliar rupiah), 2017–2021 .....	361
	Gross Regional Domestic Product at Current Market Prices by Type of Expenditure in Lampung Timur Regency (billion rupiahs), 2017–2021 .....	361
12.8	Produk Domestik Regional Bruto Atas Dasar Konstan 2010 Menurut Jenis Pengeluaran di Kabupaten Lampung Timur (miliar rupiah), 2017–2021 .....	362
	Gross Regional Domestic Product at 2010 Constant Market Prices by Type of Expenditure in Lampung Timur Regency (billion rupiahs), 2017–2021 .....	362
12.9	Distribusi Persentase Produk Domestik Regional Bruto Atas Dasar Harga Berlaku Menurut Jenis Pengeluaran di Kabupaten Lampung Timur (persen), 2017–2021.....	363
	Percentage Distribution of Gross Regional Domestic Product at Current Market Prices by Type of Expenditure in Lampung Timur Regency (percent), 2017–2021.....	363
12.10	Laju Pertumbuhan Produk Domestik Regional Bruto Atas Dasar Harga Konstan 2010 Menurut Jenis Pengeluaran di Kabupaten Lampung Timur (persen), 2018–2021 .....	364
	Percentage Distribution of Gross Regional Domestic Product at 2010 Constant Market Prices by Type of Expenditure in Lampung Timur Regency (percent), 2018–2021 .....	364
<b>13</b>	<b>PERBANDINGAN ANTAR KABUPATEN/KOTA</b>	<b>365</b>



**REGENCY/MUNICIPAL COMPARISON** **365**

13.1	Jumlah Penduduk Menurut Kabupaten/Kota di Provinsi Lampung (ribu), 2017–2021 .....	370
	Population by Regency/City in Lampung Province (thousand), 2017–2021 ..	370
13.2	Laju Pertumbuhan Produk Domestik Regional Bruto Atas Dasar Harga Konstan 2010 Menurut Kabupaten/Kota di Provinsi Lampung (persen), 2017–2021 .....	371
	Growth Rate of Gross Regional Domestic Product at 2010 Constant Market Prices by Regency/Municipality in Lampung Province (percent), 2017–2021 .....	371
13.3	Jumlah Penduduk Miskin Menurut Kabupaten/Kota di Provinsi Lampung (ribu), 2017–2021 .....	372
	Number of Poor People by Regency/City in Lampung Province (thousand), 2017–2021 .....	372
13.4	Indeks Pembangunan Manusia (IPM) Menurut Kabupaten/Kota di Provinsi Lampung, 2017–2021 .....	373
	Human Development Index (HDI) by Regency/Municipality in Lampung Timur Province, 2017–2021 .....	373
13.5	Persentase Penduduk Miskin Menurut Kabupaten/Kota di Provinsi Lampung, 2017–2021 .....	374
	Percentage of Poor People by Regency/Municipality in Lampung Province, 2017–2021 .....	374
13.6	Jumlah Angkatan Kerja Menurut Kabupaten/Kota di Provinsi Lampung, 2017–2021 .....	375
	Number of Workforce by Regency/City in Lampung Province, 2017–2021 ...	375



## DAFTAR GAMBAR/LIST OF FIGURES

	Halaman Page
1	Persentase Luas Wilayah Menurut Kecamatan di Kabupaten Lampung Timur/ <i>Percentage of Total Area by Subdistricts in Lampung Timur Regency</i> ..... 7
2	Jumlah Pegawai Negeri Sipil (PNS) Menurut Jabatan di Pemda Kabupaten Lampung Timur, 2021/ <i>Number of Civil Servant by Occupation in Lampung Timur Regency Government, 2021</i> .....26

<https://lampungtimurkab.bps.go.id>





## PENJELASAN UMUM/EXPLANATORY NOTES

Tanda-tanda, satuan-satuan, dan lain-lainnya yang digunakan dalam publikasi ini adalah sebagai berikut:

*Symbols, measurement units, and acronyms which are used in this publication, are as follows:*

### 1. TANDA-TANDA/SYMBOLS

Data tidak tersedia/ <i>Data not available</i>	: ...
Tidak ada atau nol / <i>Null or zero</i>	: -
Data dapat diabaikan/ <i>Data negligible</i>	: 0
Tanda decimal/ <i>Decimal point</i>	: ,
Data tidak dapat ditampilkan/ <i>Not applicable</i>	: NA
Angka estimasi/ <i>Estimated figures</i>	: e
Angka diperbaiki/ <i>Revised figures</i>	: r
Angka sementara/ <i>Preliminary figures</i>	: x
Angka sangat sementara/ <i>Very preliminary figures</i>	: xx
Angka sangat sangat sementara/ <i>Very very preliminary figures</i>	: xxx

### 2. SATUAN/UNITS

barel/ <i>barrel</i>	: 158,99 liter/ <i>litres</i> = $1/6,2898 \text{ m}^3$
hektar (ha)/ <i>hectare (ha)</i>	: 10 000 $\text{m}^2$
kilometer (km)/ <i>kilometres (km)</i>	: 1 000 meter/ <i>meters (m)</i>
knot/ <i>knot</i>	: 1,8523 km/jam ( <i>km/hour</i> )
kuintal/ <i>quintal</i>	: 100 kg
KWh	: 1 000 Watt hour
MWh	: 1 000 KWh
liter (untuk beras)/ <i>litre (for rice)</i>	: 0,80 kg
ons/ <i>ounce</i>	: 28,31 gram/ <i>grams</i>
ton	: 1 000 kg
milibar (mb)	: 100 Pa = 1.000 dyn/cm <sup>2</sup>

Satuan lain: buah, dus, butir, helai/lembar, kaleng, batang, pulsa, millimeter (mm), ton kilometer (ton-km), jam, menit, persen (%).

*Other units: unit, pack, pieces, sheet, tin, pulse, millimeter (mm), ton-kilometres(ton-km), hour, minute, percent (%).*

Perbedaan angka di belakang koma disebabkan oleh pembulatan angka.

*The difference in decimal numbers is caused by rounding.*





## DAFTAR SINGKATAN/LIST OF ABBREVIATIONS

APBD	: Anggaran Pendapatan dan Belanja Daerah/ <i>Local Government Budget</i>
APM	: Angka Partisipasi Murni/ <i>Net Participation Rate</i>
APK	: Angka Partisipasi Kasar/ <i>Gross Participation Rate</i>
APS	: Angka Partisipasi Sekolah/ <i>School Participation Rate</i>
BBLR	: Bayi Berat Badan Lahir Rendah/ <i>Babies with Low Birth Weight</i>
BCG	: <i>Bacille Calmette-Guérin</i>
BTS	: <i>Base Transceiver Station</i>
DPT	: Difteri, Pertusis, Tetanus/ <i>Diphtheria, Pertussis, Tetanus</i>
BPS	: Badan Pusat Statistik/ <i>Statistics Indonesia</i>
DBD	: Demam Berdarah Dengue/ <i>Dengue Haemorrhagic Fever</i>
DPDR	: Dewan Perwakilan Rakyat Daerah/ <i>House of Regional Representative</i>
GT	: <i>Gross Ton</i>
HiB	: <i>Haemophilus Influenzae Type B</i>
HIV/AIDS	: <i>Human Immunodeficiency Virus/Acquired Immunodeficiency Syndrome</i>
IHK	: Indeks Harga Konsumen/ <i>Consumer Price Index</i>
IMS	: Infeksi Menular Seksual/ <i>Sexually Transmitted Infection</i>
IUD	: <i>Intrauterine Device</i>
IPM	: Indeks Pembangunan Manusia/ <i>Human Development Index</i>
KEK	: Kurang Energi Kronis/ <i>Chronic Energy Deficiency (CED)</i>
KB	: Keluarga Berencana/ <i>Family Planning</i>
KKB	: Klinik Keluarga Berencana/ <i>Family Planning Clinic</i>
MA	: Madrasah Aliyah/ <i>Islamic Senior High School</i>
MI	: Madrasah Ibtidaiyah/ <i>Islamic Primary School</i>
MOP	: Medis Operasi Pria/ <i>Vasectomy</i>
MOW	: Medis Operasi Wanita/ <i>Tubectomy</i>
MTs	: Madrasah Tsanawiyah/ <i>Islamic Junior High School</i>
PAD	: Pendapatan Asli Daerah/ <i>Regional Revenue</i>
Perda	: Peraturan Daerah/ <i>Regional Regulation</i>
PDAM	: Perusahaan Daerah Air Minum/ <i>Water Supply Region Company</i>
PDRB	: Produk Domestik Regional Bruto/ <i>Gross Regional Domestic Product (GRDP)</i>
Pepabri	: Persatuan Purnawirawan Angkatan Bersenjata Republik Indonesia/ <i>Union of Pensioner Armed Forces of the Republic of Indonesia</i>
PLN	: Perusahaan Listrik Negara/ <i>State Electricity Corporation</i>
PNS	: Pegawai Negeri Sipil/ <i>Civil Servant</i>
Posyandu	: Pos Pelayanan Terpadu/ <i>Integrated Health Service Post</i>
Polres	: Kepolisian Resor/ <i>District Police Command</i>
Polsek	: Kepolisian Sektor/ <i>Subdistrict Police Command</i>
Poskesdes	: Pos Kesehatan Desa/ <i>Village Health Center</i>





PPKBD	: Petugas Pelayanan Keluarga Berencana Desa/ <i>Village Family Planning Service Officer</i>
Puskesmas	: Pusat Kesehatan Masyarakat/ <i>Public Health Centre</i>
PUS	: Pasangan Usia Subur/ <i>Reproductive Age Couples</i>
Pustu	: Puskesmas Pembantu/ <i>Auxiliary Public Health Center</i>
RT	: Rukun Tetangga/ <i>Neighborhood Association</i>
Sakernas	: Survei Angkatan Kerja Nasional/ <i>National Labor Force Survey</i>
SD	: Sekolah Dasar/ <i>Primary School</i>
SMA	: Sekolah Menengah Atas/ <i>Upper Secondary Schools</i>
SMK	: Sekolah Menengah Kejuruan/ <i>Vocational High Schools</i>
SMP	: Sekolah Menengah Pertama/ <i>Lower Secondary School</i>
Supas	: Survei Penduduk Antarsensus/ <i>Intercensal Population Survey</i>
Susenas	: Survei Sosial Ekonomi Nasional/ <i>National Socio Economic Survey</i>
TPAK	: Tingkat Partisipasi Angkatan Kerja/ <i>Labor Force Participation Rate (LFPR)</i>
TB/TBC	: Tuberkulosis/ <i>Tuberculosis</i>
TPT	: Tingkat Pengangguran Terbuka/ <i>Unemployment Rate (UR)</i>

<https://lampungtimurkab.bps.go.id>

## Statistik Kunci, 2019–2021

### Key Statistics, 2019–2021

Rincian/Description	Satuan/Unit	2019	2020	2021
(1)	(2)	(3)	(4)	(5)
<b>SOSIAL/SOCIAL</b>				
Penduduk <sup>1</sup> /Population <sup>1</sup>	jiwa/people	...	...	1 110 340
Laju Pertumbuhan Penduduk <sup>2</sup> /Population Growth <sup>2</sup>	%	...	...	1,03
Angka Harapan Hidup <sup>3</sup> -e <sub>65</sub> /Life Expectancy Rate <sup>3</sup>	tahun/years	70,31	70,61	70,73
Angka Melek Huruf Usia 15+/Literacy Rate Aged 15+	%	95,87	93,84	96,87
Tingkat Partisipasi Angkatan Kerja-TPAK <sup>4,5</sup> Labour Force Participation Rate-LFPR <sup>4,5</sup>	%	67,97 <sup>1</sup>	68,72 <sup>1</sup>	72,32
Tingkat Pengangguran Terbuka-TPT <sup>4,5</sup> Unemployment Rate-UR <sup>4,5</sup>	%			2,64
Penduduk Miskin <sup>6</sup> /Poor People <sup>6</sup>	juta/million	162,94	158,90	153,57
Persentase Penduduk Miskin <sup>6</sup> Percentage of Poor People <sup>6</sup>	%	15,76	15,24	14,62
Indeks Pembangunan Manusia-IPM <sup>7</sup> Human Development Index <sup>7</sup>	–	69,04	69,34	69,37
<b>EKONOMI/ECONOMIC</b>				
Produk Domestik Regional Bruto (PDRB) Harga Berlakuk <sup>8</sup> Gross Regional Domestic Bruto (GRDP) at Current Price <sup>8</sup>	miliar rupiah billion rupiahs	39 350,06	41 736,08 <sup>*</sup>	40 787,48 <sup>**</sup>
Laju Pertumbuhan Ekonomi <sup>9</sup> /Economic Growth <sup>9</sup>	%	3,71	3,81 <sup>*</sup>	- 2,29 <sup>**</sup>
PDRB Per Kapita Harga Berlakuk <sup>8,10</sup> Per Capita of GRDP at Current Price <sup>8,10</sup>	juta rupiah million rupiahs	37,98	39,96 <sup>*</sup>	38,77 <sup>**</sup>

Catatan/Note: <sup>1</sup> Hasil SP2021 (September)/The result of 2021 Population Census (September)

<sup>2</sup> Laju pertumbuhan penduduk per tahun 2010–2021/Annual population growth 2010–2021

<sup>3</sup> Hasil proyeksi penduduk Kabupaten Lampung Timur (pertengahan tahun/June)/The result of Lampung Timur Regency population projection (mid year/June)

<sup>4</sup> Kondisi Agustus/Condition at August

<sup>5</sup> Menggunakan penimbang hasil proyeksi penduduk Supas 2015 dan dilakukan backasting untuk tahun 2019 dan 2020/Weighted by the population projection of 2015 intercensal Population Survey and backasting is carried out for 2019 and 2020

<sup>6</sup> Kondisi Maret/Condition at March

<sup>7</sup> Sejak tahun 2010, IPM dihitung dengan metode baru. Komponen IPM metode baru adalah angka harapan hidup saat lahir, harapan lama sekolah, rata-rata lama sekolah, dan pengeluaran per kapita/Since 2010, HDI was calculated using new method. New HDI component are life expectancy at birth, expected years of schooling, means years of schooling, and expenditure per capita

<sup>8</sup> Mulai tahun 2010 mengadopsi System of National Account 2008 (SNA 2008)/Since 2010 is in line with System of National Account 2008 (SNA 2008)

<sup>9</sup> Menggunakan tahun dasar 2010 (2010=100)/Using base year 2010 (2010=100)

<sup>10</sup> Menggunakan proyeksi penduduk berdasarkan hasil SP2010/Using population projection based on SP2010





# 1

## GEOGRAFI DAN IKLIM *GEOGRAPHY AND CLIMATE*

<https://lampungtimurkab.bps.go.id>





**PENJELASAN TEKNIS**

1. **Pulau** adalah massa daratan yang terbentuk secara alamiah, dikelilingi air dan selalu berada di atas permukaan pasang tertinggi (pasal 121 dalam Unclos, 1982). Mangrove tidak termasuk sebagai pulau karena tidak memenuhi kriteria di atas.
2. **Suhu udara** adalah ukuran energi kinetik rata-rata dari pergerakan molekul-molekul. Suhu suatu benda ialah keadaan yang menentukan kemampuan benda tersebut, untuk memindahkan (transfer) panas ke benda-benda lain atau menerima panas dari benda-benda lain tersebut. Dalam sistem dua benda, benda yang kehilangan panas dikatakan benda yang bersuhu lebih tinggi.
3. **Kelembaban udara/legas udara** adalah jumlah kandungan uap air yang ada dalam udara. Kandungan uap air di udara berubah-ubah bergantung pada suhu. Makin tinggi suhu, makin banyak kandungan uap airnya. Alat pengukur kelembapan udara adalah higrometer. Kelembapan udara ada 2 jenis sebagai berikut:
  - a. Kelembapan mutlak (absolut) yaitu bilangan yang menunjukkan jumlah uap air dalam satuan gram pada satu meter kubik udara;
  - b. Kelembapan relatif (nisbi), yaitu angka dalam persen yang menunjukkan perbandingan antara banyaknya uap air yang benar-benar dikandung udara

**TECHNICAL NOTES**

1. **The island** is a naturally formed land mass, surrounded by water and always above the highest tide (article 121 in Unclos, 1982). Mangrove is not included as an island because it does not meet the above criteria.
2. **Air temperature** is a measure of the average kinetic energy of the movement of molecules. The temperature of an object is a state that determines the ability of the object, to transfer heat to other objects or receive heat from other objects. In a two-objects system, objects that lose heat are said to be objects of higher temperatures.
3. **Air humidity** is the amount of moisture present in the air. The content of water vapor in the air varies depending on temperature. The higher the temperature, the more moisture content it contains. The air humidity meter is a hygrometer. There are 2 types of air humidity as follows:
  - a. Absolute humidity is a number indicating the amount of water vapor in units of gram in one cubic meter of air;
  - b. Relative humidity, which is the number in percent, which shows the ratio of the amount of water vapor that is actually air contained at a certain temperature and the maximum



pada suhu tertentu dan jumlah uap air maksimum yang dapat dikandung udara.

*amount of moisture that the air can contain.*

4. **Lama penyinaran matahari** merupakan salah satu dari beberapa unsur klimatologi, dan didefinisikan sebagai kekuatan matahari yang melebihi  $120 \text{ W/m}^2$ .

4. **The duration of solar irradiance** is one of several climatological elements, and is defined as a solar power exceeding  $120 \text{ W/m}^2$ .

5. **Curah hujan** merupakan ketebalan air hujan yang terkumpul pada luasan  $1 \text{ m}^2$ . Curah hujan dihitung dengan satuan mm (milimeter), yaitu tinggi air yang tertampung pada area seluas  $1 \text{ m} \times 1 \text{ m}$  alias  $1 \text{ meter persegi (m}^2)$ . Jadi curah hujan  $1 \text{ mm}$  adalah jumlah air yang turun dari langit sebanyak  $1 \text{ mm} \times 1 \text{ m} \times 1 \text{ m} = 0,001 \text{ m}^3 = 1 \text{ liter}$ .

5. **Rainfall** is the thickness of rain water collected in the area of  $1 \text{ m}^2$ . Rainfall is calculated by units of mm (millimeters), that is, the height of water that is accommodated in an area of  $1 \text{ m} \times 1 \text{ m}$  aka  $1 \text{ meter square (m}^2)$ . So  $1 \text{ mm}$  rainfall is the amount of water that drops from the sky as much as  $1 \text{ mm} \times 1 \text{ m} \times 1 \text{ m} = 0.001 \text{ m}^3 = 1 \text{ liter}$ .



**ULASAN**

Lampung Timur merupakan dataran rendah dengan ketinggian rata-rata 50 meter di atas permukaan laut. Secara astronomis Kabupaten Lampung Timur terletak pada posisi  $105^{\circ}15'-106^{\circ}20'$  Bujur Timur dan antara  $4^{\circ}37'-5^{\circ}37'$  Lintang Selatan. Luas wilayah Lampung Timur adalah 5.325,03 km<sup>2</sup>.

Berdasarkan posisi geografisnya, Kabupaten Lampung Timur memiliki batas-batas: Utara - Kabupaten Lampung Tengah dan Kabupaten Tulang Bawang; Selatan - Kabupaten Lampung Selatan; Timur - Laut Jawa; Barat - Kota Metro dan Kabupaten Lampung Tengah.

Akhir tahun 2021, wilayah administrasi Kabupaten Lampung Timur terdiri dari 24 wilayah kecamatan. Berdasarkan data Badan Pertanahan Nasional (BPN) Kabupaten Lampung Timur, luas daratan masing-masing kecamatan, yaitu: Metro Kibang (76,78 km<sup>2</sup>), Batanghari (148,88 km<sup>2</sup>), Sekampung (148,34 km<sup>2</sup>), Marga Tiga (250,73 km<sup>2</sup>), Sekampung Udik (339,12 km<sup>2</sup>), Jabung (267,85 km<sup>2</sup>), Pasir Sakti (193,94 km<sup>2</sup>), Waway Karya (211,07 km<sup>2</sup>), Marga Sekampung (177,32 km<sup>2</sup>), Labuhan Maringgai (194,99 km<sup>2</sup>), Mataram Baru (79,56 km<sup>2</sup>), Bandar Sribhawono (185,71 km<sup>2</sup>), Melinting (139,30 km<sup>2</sup>), Gunung Pelindung (78,52 km<sup>2</sup>), Way Jepara (229,27 km<sup>2</sup>), Braja Selebih (247,61 km<sup>2</sup>), Labuhan Ratu (485,51 km<sup>2</sup>), Sukadana (756,76 km<sup>2</sup>), Bumi Agung (73,17 km<sup>2</sup>), Batanghari Nuban (180,69 km<sup>2</sup>), Pekalongan (100,13 km<sup>2</sup>), Raman Utara (161,37 km<sup>2</sup>), Purbolinggo (222,03 km<sup>2</sup>), serta Way Bungur (376,38 km<sup>2</sup>).

**DESCRIPTION**

*Lampung Timur is an area with average high around 50 meters of sea surface. Astronomically, Lampung Timur Regency is located between  $105^{\circ}15'-106^{\circ}20'$  east longitude and  $4^{\circ}37'-5^{\circ}37'$  south latitude. Lampung Timur Regency area is 5,325.03 km<sup>2</sup>.*

*In terms of geographic position, Lampung Timur Regency has boundaries as follows: North - Lampung Tengah Regency and Tulang Bawang Regency; South - Lampung Selatan Regency; East - Java Sea; West - Metro Municipality and Lampung Tengah Regency.*

*In the end of 2021, Lampung Timur Regency is divided into 24 subdistricts. Based on National Land Board of Lampung Timur Regency, the land area of each subdistrict is Metro Kibang (76.78 km<sup>2</sup>), Batanghari (148.88 km<sup>2</sup>), Sekampung (148.34 km<sup>2</sup>), Marga Tiga (250.73 km<sup>2</sup>), Sekampung Udik (339.12 km<sup>2</sup>), Jabung (267.85 km<sup>2</sup>), Pasir Sakti (193.94 km<sup>2</sup>), Waway Karya (211.07 km<sup>2</sup>), Marga Sekampung (177.32 km<sup>2</sup>), Labuhan Maringgai (194.99 km<sup>2</sup>), Mataram Baru (79.56 km<sup>2</sup>), Bandar Sribhawono (185.71 km<sup>2</sup>), Melinting (139.30 km<sup>2</sup>), Gunung Pelindung (78.52 km<sup>2</sup>), Way Jepara (229.27 km<sup>2</sup>), Braja Selebih (247.61 km<sup>2</sup>), Labuhan Ratu (485.51 km<sup>2</sup>), Sukadana (756.76 km<sup>2</sup>), Bumi Agung (73.17 km<sup>2</sup>), Batanghari Nuban (180.69 km<sup>2</sup>), Pekalongan (100.13 km<sup>2</sup>), Raman Utara (161.37 km<sup>2</sup>), Purbolinggo (222.03 km<sup>2</sup>), serta Way Bungur (376.38 km<sup>2</sup>).*





Wilayah Kabupaten Lampung Timur, terdapat lima buah pulau, yaitu Segama Besar, Segama Kecil, Batang Besar, Batang Kecil dan Gosong Sekopong. Tercatat juga ada enam buah gunung di Lampung Timur dengan tinggi kisaran antara 25,4–250 meter. Terdapat juga dua buah sungai utama, yaitu sungai Way Sekampung dan Way Seputih.

Berdasarkan data BMKG Pesawaran Lampung, curah hujan tertinggi di Kabupaten Lampung Timur terjadi di bulan Februari dan Desember 2021 yaitu mencapai 383.

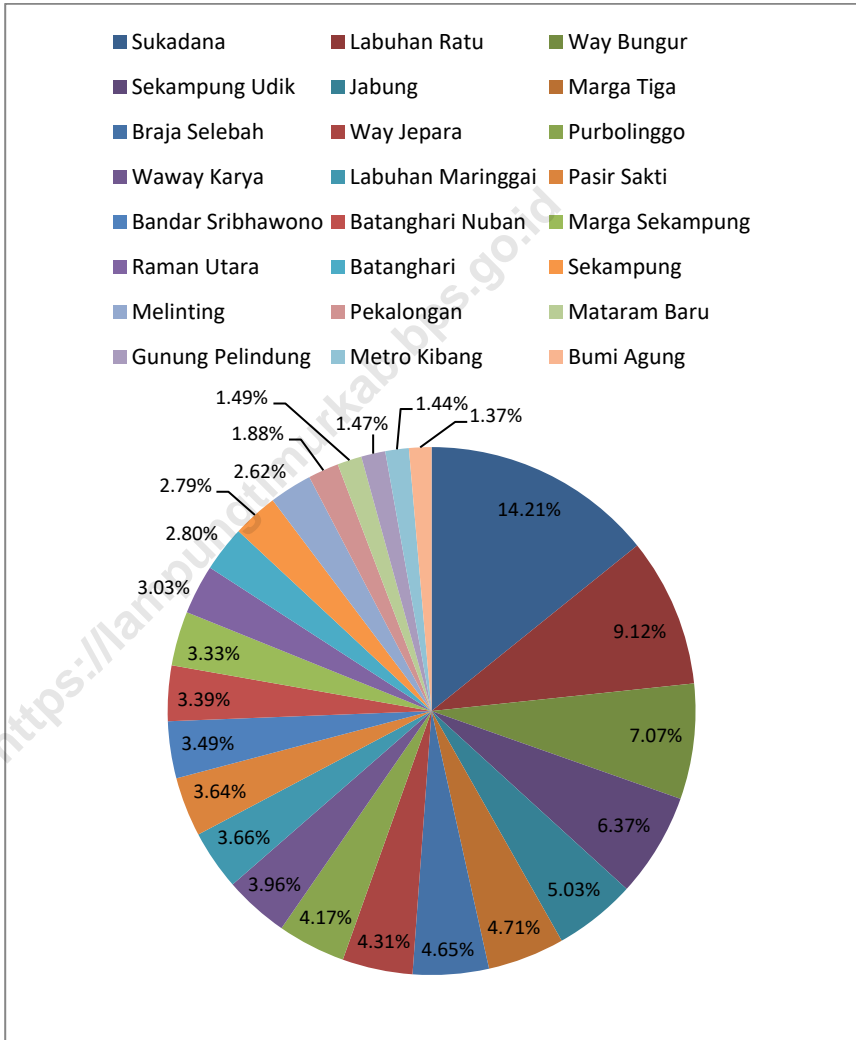
*Lampung Timur Regency has five islands; there are Segama Besar, Segama Kecil, Batang Besar, Batang Kecil and Gosong Sekopong. Also there were six mountains in Lampung Timur with a height of 25.4–250 meters range. Also there are two main rivers namely Way Sekampung River and Way Seputih River.*

*Based on data from Indonesian Agency for Meteorological, Climatological and Geophysics, Climatology Station Pesawaran Lampung, the highest rainfall occurred in Februari dan Desember 2021 reached an 383.*

<https://lampungtimurkab.bps.go.id>



**Gambar 1** **Persentase Luas Wilayah Menurut Kecamatan di Kabupaten Lampung Timur**  
**Picture** **Percentage of Total Area by Subdistricts in Lampung Timur Regency**



## 1.1 KEADAAN GEOGRAFI/GEOGRAPHY CONDITION

**Tabel 1.1.1** Luas Daerah dan Jumlah Pulau Menurut Kecamatan di Kabupaten Lampung Timur, 2021  
**Table** Total Area and Number of Islands by Subdistrict in Lampung Timur Regency, 2021

Kecamatan Subdistrict	Ibukota Kecamatan Capital of Subdistrict	Luas <sup>1</sup> Total Area <sup>1</sup> (km <sup>2</sup> /sq.km)
(1)	(2)	(3)
1 Metro Kibang	Kibang	76,78
2 Batanghari	Banar Joyo	148,88
3 Sekampung	Sumber Gede	148,34
4 Marga Tiga	Tanjung Harapan	250,73
5 Sekampung Udik	Pugung Raharjo	339,12
6 Jabung	Negara Batin	267,85
7 Pasir Sakti	Mulyo Sari	193,94
8 Waway Karya	Sumber Rejo	211,07
9 Marga Sekampung	Peniangan	177,32
10 Labuhan Maringgai	Labuhan Maringgai	194,99
11 Mataram Baru	Mataram Baru	79,56
12 Bandar Sribhawono	Sribhawono	185,71
13 Melinting	Wana	139,30
14 Gunung Pelindung	Negeri Agung	78,52
15 Way Jepara	Braja Sakti	229,27
16 Braja Selehah	Braja Harjosari	247,61
17 Labuhan Ratu	Labuhan Ratu	485,51
18 Sukadana	Sukadana	756,76
19 Bumi Agung	Donomulyo	73,17
20 Batanghari Nuban	Sukaraja Nuban	180,69
21 Pekalongan	Pekalongan	100,13
22 Raman Utara	Kota Raman	161,37
23 Purbolinggo	Taman Fajar	222,03
24 Way Bungur	Tambah Subur	376,38
<b>Lampung Timur</b>	-	<b>5 325,03</b>

Lanjutan Tabel/Continued Table 1.1.1

Kecamatan Subdistrict		Persentase terhadap Luas Kabupaten Percentage to Regency Area	Jumlah Pulau <sup>2</sup> Number of Islands <sup>2</sup>
(1)		(4)	(5)
1	Metro Kibang	1,44	-
2	Batanghari	2,80	-
3	Sekampung	2,79	-
4	Marga Tiga	4,71	-
5	Sekampung Udik	6,37	-
6	Jabung	5,03	-
7	Pasir Sakti	3,64	-
8	Waway Karya	3,96	-
9	Marga Sekampung	3,33	-
10	Labuhan Maringgai	3,66	5
11	Mataram Baru	1,49	-
12	Bandar Sribhawono	3,49	-
13	Melinting	2,62	-
14	Gunung Pelindung	1,47	-
15	Way Jepara	4,31	-
16	Braja Selehah	4,65	-
17	Labuhan Ratu	9,12	-
18	Sukadana	14,21	-
19	Bumi Agung	1,37	-
20	Batanghari Nuban	3,39	-
21	Pekalongan	1,88	-
22	Raman Utara	3,03	-
23	Purbolinggo	4,17	-
24	Way Bungur	7,07	-
<b>Lampung Timur</b>		<b>100,00</b>	<b>5</b>

Sumber/Source: <sup>1</sup> Badan Pertanahan Nasional (BPN) Kabupaten Lampung Timur/National Land Board of Lampung Timur Regency

<sup>2</sup> Badan Informasi Geospasial, <http://tanahair.indonesia.go.id/portal/map> [diakses pada 8 Agustus 2018]/  
Geospatial Information Agency <http://tanahair.indonesia.go.id/portal/map> [accessed on Agustus 8<sup>th</sup> 2018]



**Tabel 1.1.2** **Tinggi Wilayah dan Jarak ke Ibukota Kabupaten Menurut Kecamatan di Kabupaten Lampung Timur, 2021**  
**Altitude and Distance to the Capital of Regency by Subdistrict in Lampung Timur Regency, 2021**

Kecamatan Subdistrict	Tinggi Wilayah <sup>1</sup> (mdpl) Altitude <sup>1</sup> (m.a.s.l)	Jarak ke Ibukota Kabupaten <sup>2</sup> Distance to the Capital of Regency <sup>2</sup>
(1)	(2)	(3)
1 Metro Kibang	57	41,00
2 Batanghari	48	26,00
3 Sekampung	51	27,00
4 Marga Tiga	61	19,00
5 Sekampung Udik	66	39,00
6 Jabung	30	77,00
7 Pasir Sakti	6	79,00
8 Waway Karya	35	60,00
9 Marga Sekampung	26	46,00
10 Labuhan Maringgai	18	53,00
11 Mataram Baru	37	45,00
12 Bandar Sribhawono	56	42,00
13 Melinting	51	55,00
14 Gunung Pelindung	29	64,00
15 Way Jepara	23	28,00
16 Braja Selehah	17	39,00
17 Labuhan Ratu	12	23,00
18 Sukadana	26	7,70
19 Bumi Agung	43	14,00
20 Batanghari Nuban	39	18,00
21 Pekalongan	50	22,00
22 Raman Utara	32	20,00
23 Purbolinggo	26	13,00
24 Way Bungur	29	19,00
<b>Lampung Timur</b>	-	-

Catatan/Note: <sup>1</sup> Berdasarkan lokasi kantor kecamatan/Based on the location of the subdistrict office

Sumber/Source: <sup>1</sup> Layanan Elevasi Google Maps, Google Inc./Google Maps Elevation Services, Google Inc.

<sup>2</sup> Dinas Perhubungan Kabupaten Lampung Timur/Transportation Department of Lampung Timur Regency



**Tabel 1.1.3** Nama Pulau, Letak dan Luasnya di Kabupaten Lampung Timur  
**Table** *List of Island, Location and Area in Lampung Timur Regency*

Nama Pulau <i>Name of Island</i>		Letak <i>Location</i>	Luas/Area <i>(ha)</i>	
(1)	(2)	(3)	(3)	
1	Segama Besar	05° 09' 58,5" – 05° 10' 22,9" Lintang Selatan/ <i>South Latitude</i>	106° 06' 27,7" – 106° 06' 37,0" Bujur Timur/ <i>East Longitude</i>	8,21
2	Segama Kecil	05° 09' 14,8" – 05° 09' 26,3" Lintang Selatan/ <i>South Latitude</i>	106° 06' 34,7" – 106° 06' 41,3" Bujur Timur/ <i>East Longitude</i>	5,19
3	Batang Besar	05° 05' 05,2" – 05° 05' 22,0" Lintang Selatan/ <i>South Latitude</i>	106° 16' 28,4" – 106° 16' 43,8" Bujur Timur/ <i>East Longitude</i>	19,2
4	Batang Kecil	05° 04' 28,9" – 05° 04' 44,6" Lintang Selatan/ <i>South Latitude</i>	106° 16' 35,3" – 106° 16' 49,5" Bujur Timur/ <i>East Longitude</i>	16,2
5	Gosong Sekopong	04° 55' 41,2" – 04° 55' 43,6" Lintang Selatan/ <i>South Latitude</i>	105° 54' 47,1" – 105° 54' 49,0" Bujur Timur/ <i>East Longitude</i>	0,32

Sumber/Source: Badan Informasi Geospasial, <http://tanahair.indonesia.go.id/portal/map> [diakses pada 8 Agustus 2018]/  
*Geospatial Information Agency* <http://tanahair.indonesia.go.id/portal/map> [accessed on Agustus 8<sup>th</sup> 2018]



**Tabel 1.1.4** Sungai dan Daerah Pengaliran di Kabupaten Lampung Timur, 2021  
**Table** River and Flow Area in Lampung Timur Regency, 2021

Nama Daerah Aliran Sungai, Sungai dan Anak Sungai <i>List of Flow Area, River and Branch</i>	Panjang (km) <i>Length (km)</i>	Lebar (m) <i>Width (m)</i>	Muara <i>Estuary</i>
(1)	(2)	(3)	(4)
<b>1</b> Way Sekampung			
<b>1</b> Way Sekampung	174,00	128,00	Laut
<b>2</b> Way Bakung	5,50	3,70	Way Sekampung
<b>3</b> Way Capang	4,50	5,00	Way Sekampung
<b>4</b> Way Ngasen	10,40	6,00	Way Sekampung
<b>5</b> Way Gelumpang	13,20	5,00	Way Ngasen
<b>6</b> Way ketibung	6,00	21,00	Way Sekampung
<b>7</b> Way Sulan	3,80	6,40	Way ketibung
<b>8</b> Way Sipin	9,10	17,30	Way Sulan
<b>9</b> Way Sutan Bekarang	9,90	9,50	Way Sekampung
<b>10</b> Way Nakau	8,50	5,20	Way Sutan Bekarang
<b>11</b> Way Galih	15,00	9,00	Way Sekampung
<b>12</b> Way Kandis Besar	48,80	17,50	Way Sekampung
<b>13</b> Way Hui	19,00	13,50	Way Kandis Besar
<b>14</b> Way kandis kecil	7,00	13,60	Way Kandis Besar
<b>15</b> Way kenali	7,90	10,00	Way Sekampung
<b>16</b> Way Batu Keting	4,10	6,50	Way kenali
<b>17</b> Way Carup	5,70	8,30	Way kenali
<b>18</b> Way Toba	1,80	5,60	Way Carup
<b>19</b> Way Kurasan	21,80	12,50	Way Sekampung
<b>20</b> Way Kurasan Hulu	0,70	9,50	Way Kurasan
<b>21</b> Way Tuba	2,90	12,50	Way Sekampung
<b>22</b> Way Tuba Balak	2,50	10,00	Way Tuba

Lanjutan Tabel/Continued Table 1.1.4

Nama Daerah Aliran Sungai, Sungai dan Anak Sungai <i>List of Flow Area, River and Branch</i>		Panjang (km) <i>Length (km)</i>	Lebar (m) <i>Width (m)</i>	Muara <i>Estuary</i>
(1)	(2)	(3)	(4)	
<b>II</b>	<b>Way Seputih</b>			
1	Way Seputih	15,50	25,00	Laut
2	Way Pengadungan	64,90	15,00	Way Seputih
3	Way Meranthi	11,90	9,00	Way Pengadungan
4	Way Tidung	2,30	17,20	Way Pengadungan
5	Way Meranggai	6,80	8,00	Way Pengadungan
6	Way Belincang	17,80	5,10	Way Pengadungan
7	Way Nibung	5,60	12,00	Way Pengadungan
8	Way Basar Hilir	3,20	9,50	Way Pengadungan
9	Way Sukadana	21,10	16,00	Way Pengadungan
10	Way Rantau Jaya	14,40	11,30	Way Pengadungan
11	Way Andak 2	1,90	4,50	Way Rantau Jaya
12	Way Andak 1	6,50	5,60	Way Rantau Jaya
13	Way Kawat	7,80	10,00	Way Rantau Jaya
14	Way Tulung Piyes	5,30	4,50	Way Kawat
15	Way Lehan	3,90	12,00	Way Rantau Jaya
16	Way Tangkit	6,70	11,50	Way Rantau Jaya
17	Way Areng	16,20	14,30	Way Pengadungan
18	Way Pengadungan 2	9,10	7,00	Way Areng
19	Way Guruh	5,30	5,40	Way Pengadungan 2
20	Way Batanghari Hilir	22,00	15,00	Way Seputih





Lanjutan Tabel/Continued Table 1.1.4

Nama Daerah Aliran Sungai, Sungai dan Anak Sungai <i>List of Flow Area, River and Branch</i>				Panjang (km) <i>Length (km)</i>	Lebar (m) <i>Width (m)</i>	Muara <i>Estuary</i>
(1)				(2)	(3)	(4)
<b>II Way Seputih</b>						
21	Way Pegadungan		5,40	6,50	Way Batanghari Hilir	
22	Way Rawa Klanting		6,70	8,50	Way Batanghari Hilir	
23	Way Rawa Tengah		3,40	12,50	Way Rawa Klanting	
24	Way Rawa Perbatasan		4,10	6,60	Way Rawa Klanting	
25	Way Batanghari Hulu		54,90	12,00	Way Batanghari Hilir	
26	Way Rawa Ganepo		2,00	40,00	Way Batanghari Hulu	
27	Way Rawa Bundar		3,50	4,80	Way Batanghari Hulu	
28	Way Ratna Daya		3,00	3,50	Way Rawa Bundar	
29	Way Sumber Sari 1		2,30	6,00	Way Batanghari Hulu	
30	Way Bunut		31,00	6,50	Way Batanghari Hulu	
31	Way Rawa Mangun		4,30	25,00	Way Bunut	
32	Way Sribasuki		5,10	4,50	Way Batanghari Hulu	
33	Way Dewi Ayu		1,10	14,50	Way Batanghari Hulu	
34	Way Raman		46,20	15,40	Way Batanghari Hilir	
35	Way Rawa Bali		7,10	10,50	Way Raman	
36	Way Tulung Sunting		2,30	8,50	Way Raman	

Sumber/Source: Dinas Pekerjaan Umum dan Penataan Ruang Kabupaten Lampung Timur/*Public Work and Spatial Planning Department of Lampung Timur Regency*

## 1.2 KEADAAN IKLIM/CLIMATE CONDITION

**Tabel 1.2.1** Jumlah Curah Hujan Menurut Bulan di Kabupaten Lampung Timur (mm), 2021  
**Table** Amount of Precipitation by Month in Lampung Timur Regency (mm), 2021

Bulan/Month	2021
(1)	(2)
Januari/January	265
Februari/February	383
Maret/March	184
April/April	142
Mei/May	146
Juni/June	159
Juli/July	68
Agustus/August	93
September/September	252
Oktober/October	76
November/November	270
Desember/December	383

Sumber/Source: Badan Meteorologi Klimatologi dan Geofisika, Stasiun Klimatologi Pesawaran Lampung/Indonesian Agency for Meteorological, Climatological and Geophysics, Climatology Station Pesawaran Lampung





# 2 PEMERINTAHAN GOVERNMENT

<https://lampungtimurkab.bps.go.id>



**PENJELASAN TEKNIS**

1. Pemerintah Daerah (Pemda) Kabupaten Lampung Timur dibentuk berdasarkan Undang-Undang Nomor 12 Tahun 1999, dengan pusat pemerintahan di Sukadana. Pada awal pembentukannya Pemda Kabupaten Lampung Timur terdiri atas 10 kecamatan definitif, 13 kecamatan pembantu dan 232 desa.
2. Di tahun 1999 dengan ditetapkannya Peraturan Daerah Lampung Timur Nomor 46 tahun 1999, dua kecamatan pembantu, Kecamatan Margatiga dan Sekampung Udik, statusnya di tingkatkan menjadi kecamatan definitif. Dengan demikian, wilayah administrasi Kabupaten Lampung Timur menjadi 12 kecamatan definitif, 11 kecamatan pembantu, dan 232 desa.
3. Dengan ditetapkannya Peraturan Daerah Kabupaten Lampung Timur Nomor 01 Tahun 2001 dan Keputusan Bupati Lampung Timur Nomor 13 Tahun 2001 tentang Pembentukan 11 (sebelas) kecamatan di wilayah Kabupaten Lampung Timur, sehingga wilayah administrasi Kabupaten Lampung Timur menjadi 23 kecamatan definitif dan 232 desa.
4. Dengan ditetapkannya Keputusan Bupati Lampung Timur Nomor 19 Tahun 2001 dan Nomor 06 Tahun 2002, jumlah desa di wilayah Kabupaten Lampung Timur

**TECHNICAL NOTES**

1. *Lampung Timur Regency Government first came being under Law Number 12, 1999, with Sukadana as it's capital city. In first period of government, Lampung Timur Regency only consists of 10 definitive subdistricts, 13 undefinitive subdistricts and 232 villages.*
2. *In 1999 as a follow up of the law number 46 year 1999, two undefinitive subdistricts, Margatiga and Sekampung Udik Subdistrict, were appointed as definitive subdistricts. Thus, the administrative area of Lampung Timur Regency becomes 12 definitive subdistricts, 11 undefinitive subdistricts, and 232 villages.*
3. *With the enactment of Regional Regulation of Lampung Timur Regency Number 01 Year 2001 and Lampung Timur Regent Decree Number 13 Year 2001 about Formation of 11 (eleven) districts in Lampung Timur Regency, so that the administrative area of Lampung Timur Regency become 23 subdistrict and 232 villages.*
4. *With the enactment of Lampung Timur Regent Decree No. 19 of 2001 and No. 06 of 2002, the number of villages in the Lampung Timur Regency turns into 232 villages*



berubah menjadi 232 desa definitif dan tiga desa persiapan.

*definitive and three preparation villages.*

5. Dengan Keputusan Bupati Lampung Timur Nomor 13 Tahun 2003 Tanggal 10 Desember 2003 tentang Perubahan Status Lima Desa Menjadi Kelurahan, maka lima desa dalam Kecamatan Sukadana berubah menjadi kelurahan yaitu Pasar Sukadana, Sukadana Ilir, Negara Nabung, Sukadana dan Mataram Marga.
  6. Pada Tahun 2006 berdasarkan Peraturan Daerah Nomor 05 Tahun 2005 tentang Pembentukan Kecamatan Marga Sekampung, jumlah kecamatan di Kabupaten Lampung Timur bertambah menjadi 24 kecamatan.
  7. Pada Tahun 2007, berdasarkan Peraturan Daerah Kabupaten Lampung Timur Nomor 20 Tahun 2007 tentang Pembentukan 19 Desa di Kabupaten Lampung Timur dan Peraturan Bupati Lampung Timur Nomor 23 Tahun 2007 tentang Pencabutan Atas Keputusan Bupati Lampung Timur Nomor 13 Tahun 2003, maka jumlah desa di Kabupaten Lampung Timur berubah menjadi 257 desa.
  8. Berdasarkan Surat Keputusan Pembentukan Desa Peraturan Daerah Lampung Timur No. 4 tahun 2011 tentang Pembentukan 7 (Tujuh) Desa di Kabupaten Lampung Timur, maka jumlah desa di Kabupaten Lampung Timur berubah menjadi 264 desa.
5. *With the Decision of the Regent of Lampung Timur No. 13 of 2003 dated 10 December 2003 about the change of five villages into Kelurahan (urban village), the five villages in Sukadana subdistrict changed into Kelurahan namely Sukadana, Sukadana Ilir, Nabung, Sukadana and Mataram Marga.*
  6. *In 2006, based on Local Regulation No. 05 of 2005 about Formation of Marga Sekampung Subdistrict, the number of subdistricts in Lampung Timur Regency increased to 24 subdistricts.*
  7. *In 2007, based on the Lampung Timur Regency Regulation No. 20 of 2007 about the Establishment of 19 Villages in Lampung Timur Regency and Lampung Timur Regent Regulation No. 23 of 2007 about the Revocation of Decision of Lampung Timur Regent Number 13 Year 2003, the number of villages in Lampung Timur Regency was changed to 257 villages.*
  8. *Based on Decree of Lampung Timur's Regional Law in Formatting Village number 4 year 2011 about The Establishment of 7 (Seven) Villages in Lampung Timur Regency, the number of villages in Lampung Timur Regency was changed to 264 villages.*



9. Sampai dengan Desember 2017, Kabupaten Lampung Timur memiliki 24 kecamatan dan 264 desa.
  10. Dewan Perwakilan Rakyat Daerah (DPRD) adalah lembaga perwakilan rakyat daerah yang berkedudukan sebagai unsur penyelenggara Pemerintah Daerah. Anggota DPRD dipilih melalui pemilihan umum (pemilu) dan dilantik dalam masa jabatan lima tahun.
  11. Susunan pemerintahan Kabupaten Lampung Timur periode 2017–2021 terdiri dari bupati, wakil bupati, dan Satuan Kerja Perangkat Daerah (SKPD).
  12. SKPD Kabupaten Lampung Timur terdiri dari Sekretariat Daerah, Sekretariat DPRD, Dinas Daerah, Lembaga Teknis Daerah, kecamatan, dan desa.
  13. Dinas Daerah Kabupaten Lampung Timur terdiri dari Dinas Kebudayaan dan Pariwisata; Dinas Kelautan dan Perikanan; Dinas Kesehatan, Dinas Koperasi dan Usaha Mikro, Kecil dan Menengah (UMKM); Dinas Pasar, Pertamanan dan Kebersihan Kota, Dinas Pekerjaan Umum; Dinas Pendapatan; Pengelolaan Keuangan dan Aset Daerah; Dinas Pendidikan, Pemuda dan Olahraga; Dinas Perhubungan, Komunikasi dan Informatika; Dinas Perindustrian dan Perdagangan; Dinas Perkebunan dan Kehutanan, Dinas Pertambangan dan Energi;
9. *Until December 2017, Lampung Timur Regency consists of 24 subdistricts and 264 villages.*
  10. *Regional House of Representatives (DPRD) is regional institution of representatives that serves as a component of the Local Government. DPRD members are elected through a general election and appointed for a five-year membership.*
  11. *The government structure of the Lampung Timur Regency period 2017–2021 consists of regent, vice regent, and Regional Work Units.*
  12. *Regional Work Units of Lampung Timur Regency consist of Regional Secretariat, Secretariat of Regional House of Representative, Regional Department, Regional Technical Institution, subdistrict and village.*
  13. *Regional Department of Lampung Timur Regency consist of Culture and Tourism Department; Oceanology and Fishery Department; Health Department; Cooperative and Micro, Small and Medium Establishment Department; Market Management, Gardens and Sanitation Department; Public Work Department; Regional Revenue, Finance and Asset Department; Education, Youth and Sports Department; Transportation, Communication and Informatics Department; Industry and Trade Department; Estate and Forestry Department; Mining and Energy Department; Agriculture, Crops and*





Dinas Pertanian, Tanaman Pangan dan Hortikultura; Dinas Peternakan dan Kesehatan Hewan; Dinas Sosial, Tenaga Kerja dan Transmigrasi; dan Dinas Kependudukan dan Pencatatan Sipil.

*Horticulture Department; Livestock and Animal Health Department; Social, Manpower and Transmigration Department; and Population and Civil Registry Department.*

14. Lembaga Teknis Daerah terdiri dari Badan Perencanaan dan Pembangunan Daerah; Badan Kepegawaian dan Diklat Daerah; Badan Kesatuan Bangsa, Politik dan Perlindungan Masyarakat; Badan Ketahanan Pangan; Badan Lingkungan Hidup; Badan Pelaksana Penyuluhan Pertanian, Perikanan dan Kehutanan; Badan Pelayanan Terpadu Satu Pintu dan Penanaman Modal; Badan Pemberdayaan Masyarakat dan Pemerintahan Desa; Badan Pemberdayaan Perempuan dan Keluarga Berencana; Badan Penanggulangan Bencana Daerah; Badan Perpustakaan, Arsip dan Dokumentasi Daerah; Inspektorat, Sekretariat Dewan Pengurus Korpri, Sekretariat Komisi Pemilihan Umum (KPU), Pelaksana Harian Badan Narkotika Kabupaten, Rumah Sakit Daerah Sukadana, dan Satuan Polisi Pamong Praja.

*14. Regional Technical Institution consist of Regional Planning Board; Regional Civil Service and Educational Training Board; United Nation, Politics and Protection of Society Board; Food Security Agency; Enviromental Agency; Counseling Agriculture, Fishery and Forestry Board; One Stop Service and Investment Board; Empowerment and Village Government Board; Women Empowerment and Family Planning Board; Regional Disaster Relief Agency; Regional Library, Archives, and Documentation Agency; Inspectorate; Secretariat of Governing Council Korpri; Secretariat of Election Commission; Daily Executive of Regional Narcotics Agency; Regional Hospital of Sukadana; and Civil Service Police Unit.*

15. Menurut Peraturan Pemerintah No. 19 Tahun 2008 kecamatan diartikan sebagai wilayah kerja camat sebagai perangkat daerah kabupaten/kota.

*15. According to Government Regulation no. 19 Year 2008 sub-district is defined as the working area of the subdistrict head (camat) as a regency/municipality apparatus.*

16. Desa adalah kesatuan masyarakat hukum yang memiliki batas wilayah yang berwenang untuk mengatur dan mengurus urusan

*16. The village is a unit of law society with a territorial boundary that is authorized to regulate and administer government affairs, the*



pemerintahan, kepentingan masyarakat setempat berdasarkan prakarsa masyarakat, hak asal usul, dan/atau hak tradisional yang diakui dan dihormati dalam sistem pemerintahan Negara Kesatuan Republik Indonesia (Undang-Undang Nomor 6 Tahun 2014 tentang Desa).

*interests of the local community based on community initiatives, rights of origin, and/or traditional rights recognized and respected within the government system of the Unitary State of the Republic of Indonesia (Law Number 6 Year 2014 about the Village).*

<https://lampungtimurkab.bps.go.id>



**ULASAN****DESCRIPTION**

Kabupaten Lampung Timur terdiri dari 24 kecamatan dan 264 desa. Pada tahun 2021, jumlah dusun dan Rukun Tetangga (RT) masing-masing 1.645 dusun dan 6.313 RT.

Jumlah wakil rakyat yang duduk pada lembaga legislatif, yaitu Dewan Perwakilan Rakyat Daerah (DPRD) sebanyak 50 orang, dengan 46 orang laki-laki dan 4 orang perempuan.

Secara organisasi, lembaga wakil rakyat tahun ini terdiri dari delapan fraksi, yaitu fraksi Partai Demokrasi Indonesia Perjuangan (PDIP), Partai Kebangkitan Bangsa (PKB), Partai Keadilan Sejahtera (PKS), Partai Nasdem, Partai Golkar, Partai Gerindra, dan Partai Demokrat.

Dalam menjalankan fungsinya, DPRD Kabupaten Lampung Timur dibentuk empat komisi dan satu Pimpinan DPRD yang masing-masing beranggotakan 12 orang untuk komisi I, 12 orang untuk komisi II, 14 orang untuk komisi III, 12 orang untuk komisi IV, dan 3 orang untuk Pimpinan DPRD. Lembaga wakil rakyat ini sepanjang tahun 2021 sudah mengesahkan Peraturan Daerah (Perda) sebanyak 6 buah.

Pada tahun 2021 jumlah Pegawai Negeri Sipil (PNS) di lingkungan Pemda Kabupaten Lampung Timur tercatat sebanyak 7.820 yang terdiri dari 3.411 laki-laki dan 4.169 perempuan. PNS di Pemda Kabupaten Lampung Timur tahun 2021, sebesar 73 persen menduduki jabatan fungsional tertentu, 18 persen menduduki jabatan

*Lampung Timur Regency consist of 24 subdistrict and 264 village. In 2021, total hamlet and neighborhood association respectively 1.645 hamlets and 6.313 neighborhood associations (RT).*

*Lampung Timur House of Representatives (DPRD) has 50 members, comprising 46 men and 4 women.*

*In an organizational structure, Lampung Timur House of Representatives (DPRD) consists of eight fractions that are Demokrasi Indonesia Perjuangan Party (PDIP), Kebangkitan Bangsa Party (PKB), Keadilan Sejahtera Party (PKS), Nasdem Party, Golkar Party, Gerindra Party, and Demokrat Party.*

*To perform it duties, Lampung Timur House of Representatives (DPRD) formed four commisions and a Chief of Lampung Timur House of Representatives (DPRD). Commission I consists of 12 members, Commission II consists of 12 members, Commission III consists of 14 members, Commission IV consists of 12 members, and 3 members for Leadership of Lampung Timur House of Representatives (DPRD). Lampung Timur House of Representatives (DPRD) throughout the year 2021 has produced 6 kinds of Regional Law.*

*In 2021, number of civil servant in Lampung Timur Government recorded 7.820; consist of 3.411 men and 4.169 women. Civil servant in Lampung Timur Regency consist of 73 percent as specific functional, 18 percent has general functional occupation, and 9 percent has structural occupation.*



fungsional umum/staf, dan 9 persen menduduki jabatan struktural.

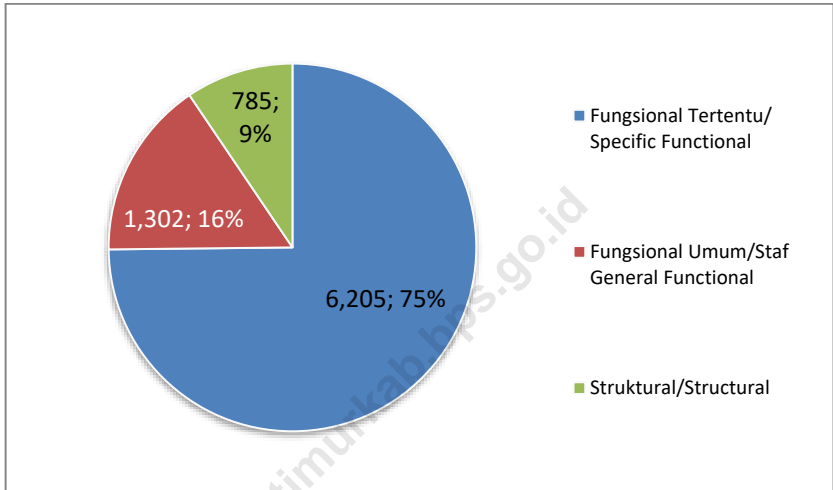
Belanja daerah tahun 2021 didominasi oleh belanja pendidikan yang mencapai 38,85. Kemudian diikuti pelayanan umum seperti pangan, komunikasi dan informasi, serta lain-lain sebesar 24,32 persen. Yang terendah adalah belanja di bidang Lingkungan hidup, tidak mencapai 10 persen.

*In 2021, regional expenditure is dominated by education expenditures which reaches 38,85 percent. Then followed by general services expenditure as foods, communication and information, and so on by 24,32 percent. The least expenditure is in Environment sector which just below 10 percent.*

<https://lampungtimurkab.bps.go.id>



**Gambar 2** Jumlah Pegawai Negeri Sipil (PNS) Menurut Jabatan di Pemda Kabupaten Lampung Timur, 2021  
**Picture** Number of Civil Servant by Occupation in Lampung Timur Regency Government, 2021



## 2.1 WILAYAH ADMINISTRATIF/ADMINISTRATIVE AREA

**Tabel 2.1.1 Jumlah Desa<sup>1</sup>/Kelurahan Menurut Kecamatan di Kabupaten Lampung Timur, 2018–2021**  
**Table Number of Villages<sup>1</sup>/Kelurahan by Subdistrict in Lampung Timur Regency, 2018–2021**

Kecamatan Subdistrict	2018	2019	2020	2021
(1)	(2)	(3)	(4)	(5)
1 Metro Kibang	7	7	7	7
2 Batanghari	17	17	17	17
3 Sekampung	17	17	17	17
4 Marga Tiga	13	13	13	13
5 Sekampung Udik	15	15	15	15
6 Jabung	15	15	15	15
7 Pasir Sakti	8	8	8	8
8 Waway Karya	11	11	11	11
9 Marga Sekampung	8	8	8	8
10 Labuhan Maringgai	11	11	11	11
11 Mataram Baru	7	7	7	7
12 Bandar Sribhawono	7	7	7	7
13 Melinting	6	6	6	6
14 Gunung Pelindung	5	5	5	5
15 Way Jepara	16	16	16	16
16 Braja Selehah	7	7	7	7
17 Labuhan Ratu	11	11	11	11
18 Sukadana	20	20	20	20
19 Bumi Agung	7	7	7	7
20 Batanghari Nuban	13	13	13	13
21 Pekalongan	12	12	12	12
22 Raman Utara	11	11	11	11
23 Purbolinggo	12	12	12	12
24 Way Bungur	8	8	8	8
<b>Lampung Timur</b>	<b>264</b>	<b>264</b>	<b>264</b>	<b>264</b>

Catatan/Note: <sup>1</sup>Termasuk Unit Pemukiman Transmigrasi (UPT)/Include Transmigration Settlement Unit

Sumber/Source: Peraturan Kepala Badan Pusat Statistik Nomor 1 Tahun 2020 Tanggal 5 Februari 2020 tentang Perubahan Atas Peraturan Kepala Badan Pusat Statistik Nomor 3 Tahun 2019 tentang Kode dan Nama Wilayah Kerja Statistik Tahun 2019/Chief Statistician Regulation Number 1/2020, February 5, 2020, as a revision of Chief Statistician Regulation Number 3 of 2019 on Code and Name of Regional Level of Data Collection



**Tabel 2.1.2** Ibukota Kecamatan, Jumlah Desa/Kelurahan, Dusun dan Rukun Tetangga (RT) Menurut Kecamatan di Kabupaten Lampung Timur, 2021  
**Table** Capital of Subdistrict, Number of Villages, Hamlet and Neighborhood Association (RT) by Subdistrict in Lampung Timur Regency, 2021

Kecamatan Subdistrict	Ibukota Capital	Desa Village	Dusun Hamlet	RT Neighborhood
(1)	(2)	(3)	(4)	(5)
1 Metro Kibang	Kibang	7	45	139
2 Batanghari	Banar Joyo	17	82	283
3 Sekampung	Sumber Gede	17	85	319
4 Marga Tiga	Tanjung Harapan	13	89	308
5 Sekampung Udik	Pugung Raharjo	15	107	391
6 Jabung	Negara Batin	15	103	322
7 Pasir Sakti	Mulyo Sari	8	57	257
8 Waway Karya	Sumber Rejo	11	66	233
9 Marga Sekampung	Peniangan	8	66	216
10 Labuhan Maringgai	Labuhan Maringgai	11	96	387
11 Mataram Baru	Mataram Baru	7	45	157
12 Bandar Sribhawono	Sribhawono	7	71	282
13 Melinting	Wana	6	55	189
14 Gunung Pelindung	Negeri Agung	5	37	132
15 Way Jepara	Braja Sakti	16	74	375
16 Braja Selebah	Braja Harjosari	7	41	167
17 Labuhan Ratu	Labuhan Ratu	11	65	314
18 Sukadana	Sukadana	20	122	489
19 Bumi Agung	Donomulyo	7	34	139
20 Batanghari Nuban	Sukaraja Nuban	13	66	290
21 Pekalongan	Pekalongan	12	70	279
22 Raman Utara	Kota Raman	11	73	278
23 Purbolinggo	Taman Fajar	12	59	241
24 Way Bungur	Tambah Subur	8	37	149
<b>Lampung Timur</b>	<b>Sukadana</b>	<b>264</b>	<b>1 645</b>	<b>6 336</b>

Sumber/Source: Dinas Pemberdayaan Masyarakat dan Pemerintahan Desa Kabupaten Lampung Timur/Society Development and Rural Government Department of Lampung Timur Regency

## 2.2 DEWAN PERWAKILAN RAKYAT DAERAH/*REGIONAL HOUSE OF REPRESENTATIVE*

**Tabel 2.2.1** Jumlah Anggota Dewan Perwakilan Rakyat Daerah Menurut Partai Politik dan Jenis Kelamin di Kabupaten Lampung Timur, 2021  
*Number of Regional House of Representatives's Members by Political Parties and Sex in Lampung Timur Regency, 2021*

Partai Politik <i>Political Parties</i>	Laki-Laki <i>Male</i>	Perempuan <i>Female</i>	Jumlah <i>Total</i>
(1)	(2)	(3)	(4)
1 Partai Demokrasi Indonesia Perjuangan (PDIP)	9	-	9
2 Partai Kebangkitan Bangsa (PKB)	5	2	7
3 Partai Keadilan Sejahtera (PKS)	6	1	7
4 Partai Nasdem	5	1	6
5 Partai Golkar	6	-	6
6 Partai Gerindra	6	-	6
7 Partai Demokrat	5	-	5
8 Partai Amanat Nasional (PAN)	4	-	4
<b>Lampung Timur</b>	<b>46</b>	<b>4</b>	<b>50</b>

Sumber/Source: Sekretariat DPRD Kabupaten Lampung Timur/*Regional House of Representative Secretary of Lampung Timur Regency*





**Tabel 2.2.2** Jumlah Anggota Dewan Perwakilan Rakyat Daerah Menurut Tingkat Pendidikan dan Jenis Kelamin di Kabupaten Lampung Timur, 2021  
**Table** Number of Members of The Regional House of Representatives by Education Level and Sex in Lampung Timur Regency, 2021

Tingkat Pendidikan Education Level	Laki-Laki Male	Perempuan Female	Jumlah Total
(1)	(2)	(3)	(4)
1 SMA/Sederajat Senior High School	15	4	19
2 Diploma I,II/Akta I,II Diploma I,II/Akta I,II	-	-	-
3 Diploma III/Akta III Diploma III/Akta III/Bachelor	-	-	-
4 Diploma IV/Sarjana (S1) Professional Bachelor/ Honoured Bachelor	23	2	25
5 Magister (S2) Master	6	-	6
6 Doktor (S3) Doctor	-	-	-
<b>Lampung Timur</b>	<b>46</b>	<b>4</b>	<b>50</b>

Sumber/Sources: Sekretariat DPRD Kabupaten Lampung Timur/Regional House of Representative Secretary of Lampung Timur Regency

**Tabel 2.2.3** **Susunan Anggota Dewan Perwakilan Rakyat Daerah Menurut Komisi dan Fraksi di Kabupaten Lampung Timur, 2021**  
**Membership List of Members of Regional House of Representatives by Commission and Fraction in Lampung Timur Regency, 2021**

Fraksi Fraction	Komisi/Commission				Jumlah Total
	I	II	III	IV	
(1)	(2)	(3)	(4)	(5)	(6)
1 Partai Demokrasi Indonesia Perjuangan (PDI/P)	2	3	2	2	9
2 Partai Kebangkitan Bangsa (PKB)	3	1	2	2	8
3 Partai Keadilan Sejahtera (PKS)	2	1	1	1	5
4 Partai Nasdem	1	2	2	3	8
5 Partai Golkar	1	2	3	1	7
6 Partai Gerindra	2	1	2	1	6
7 Partai Demokrat	1	2	2	2	7
<b>Jumlah</b>	<b>12</b>	<b>12</b>	<b>14</b>	<b>12</b>	<b>50</b>

Keterangan/Note: Ketua dan wakil ketua adalah koordinator di setiap komisi/The chairman and vice chairman is the coordinator in each commission

Sumber/Source: Sekretariat DPRD Kabupaten Lampung Timur/Regional House of Representative Secretary of Lampung Timur Regency



**Tabel 2.2.4** Susunan dan Fraksi Keanggotaan Dewan Perwakilan Rakyat Daerah di Kabupaten Lampung Timur, 2021  
**Table** Membership and Fraction List of Regional House of Representatives in Lampung Timur Regency, 2021

Uraian Description	Jumlah (orang) Total (people)	Nama Komisi/Bidang Commission Name
(1)	(2)	(3)
<b>A SUSUNAN/ARRANGEMENT</b>		
1 Ketua/Chief	1	
2 Wakil Ketua/Vice Chief	2	
3 Komisi/Comission		
I	12	Bidang Pemerintahan dan Hukum Government and Law
II	12	Bidang Pertanian dan Perindustrian Agriculture and Industry
III	14	Bidang Pembangunan Development
IV	12	Bidang Kesra dan Keuangan Welfare and Finance
<b>B FRAKSI-FRAKSI/FRACTIONS</b>		
1 Partai Demokrasi Indonesia Perjuangan (PDIP)	9	
2 Partai Kebangkitan Bangsa (PKB)	8	
3 Partai Nasdem	8	
4 Partai Golkar	7	
5 Partai Demokrat	7	
6 Partai Gerindra	6	
7 Partai Keadilan Sejahtera (PKS)	5	

Keterangan/Note: Ketua dan wakil ketua adalah koordinator di setiap komisi/The chairman and vice chairman is the coordinator in each commission

Sumber/Source: Sekretariat DPRD Kabupaten Lampung Timur/Regional House of Representative Secretary of Lampung Timur Regency



**Tabel 2.2.5** **Susunan Keanggotaan Dewan Perwakilan Rakyat Daerah di Kabupaten Lampung Timur, 2021**  
**Membership List of Regional House of Representatives in Lampung Timur Regency, 2021**

Uraian Description	Nama Name	Jabatan Job
(1)	(2)	(3)
<b>A</b> UNSUR PIMPINAN LEADERSHIP	1 Hi. ALI JOHAN ARIF, S.E., M.Si	KETUA/ SPEAKER OF THE HOUSE
	2 Hi AKMAL FATONI,S.Pd.I	WAKIL KETUA/VICE CHAIRMAN
	3 ARIYAN PUTRA MARGA,S.E.,M.M	WAKIL KETUA/VICE CHAIRMAN
<b>B</b> KOMISI I COMMISSION I	1 Hi AKMAL FATONI,S.Pd.I	KOORDINATOR/COORDINATOR
	2 Hi. AHMAD BASUKI, M.Pd.I	KETUA/CHAIRMAN
	3 MURSALIN, S.Pd., M.M	WAKIL KETUA/VICE CHAIRMAN
	4 Hi. TEGUH SUYATMAN, S.Pd	SEKRETARIS/SECRETARY
	5 Hi. M. PARYOTO, S.Pd	ANGGOTA/MEMBER
	6 DENY SURIYADI, S.H	ANGGOTA/MEMBER
	7 Hi. MASRUL HAFI	ANGGOTA/MEMBER
	8 Hi. NAWAWI ISKANDAR, S.E	ANGGOTA/MEMBER
	9 IMAM ZAKI NURHIDAYAT, S.TP	ANGGOTA/MEMBER
	10 HERI IRAWAN	ANGGOTA/MEMBER
	11 RIZKI CAHYA DINATA	ANGGOTA/MEMBER
	12 AWAL RIYADI	ANGGOTA/MEMBER
<b>C</b> KOMISI II COMMISSION II	1 Hi. ALI JOHAN ARIF,S.E.,Msi	KOORDINATOR/COORDINATOR
	2 Hi. DJOKO PRAMONO, BSc	KETUA/CHAIRMAN
	3 RIA ANDRRIYANA S.Pd	WAKIL KETUA/VICE CHAIRMAN
	4 MADE SUBRATA	SEKRETARIS/SECRETARY
	5 GEDE SUARTIYASE, S.T	ANGGOTA/MEMBER
	6 ALFIANSYAH, S.Pd	ANGGOTA/MEMBER
	7 ASNAWI	ANGGOTA/MEMBER
	8 Hj SUMINAH	ANGGOTA/MEMBER
	9 SYAFRUL ALAMSYAH, S.E	ANGGOTA/MEMBER
	10 ISKANDAR MUDA	ANGGOTA/MEMBER
	11 NAJAMUDIN Bin H. MAPPAGAU H.	ANGGOTA/MEMBER
	12 MUSLIH HARYONO	ANGGOTA/MEMBER



Lanjutan Tabel/Continued Table 2.2.5

Uraian Description	Nama Name	Jabatan Job
(1)	(2)	(3)
<b>D</b> KOMISI III COMMISSION III	1 ARIYAN PUTRA MARGA,S.E.,M.M	KOORDINATOR/COORDINATOR
	2 Hi ANDRI,S.E	KETUA/CHAIRMAN
	3 Hi NUR FAUZAN ,S.Pt	WAKIL KETUA/VICE CHAIRMAN
	4 WIWIK YULIANA	SEKRETARIS/SECRETARY
	5 WAYAN SURYA UTAMA	ANGGOTA/MEMBER
	6 Hj SUKARTINI	ANGGOTA/MEMBER
	7 LILIS SETIAWATI	ANGGOTA/MEMBER
	8 BADRUN SUSANTO	ANGGOTA/MEMBER
	9 PAHRUDIN	ANGGOTA/MEMBER
	10 MISWANTO,S.E	ANGGOTA/MEMBER
	11 Hi TAUFIK GANI, S.E	ANGGOTA/MEMBER
	12 Hi. Drs. Mugiadi,M.Pd	ANGGOTA/MEMBER
	13 MOHAMMAD ZAKWAN, S.Sos	ANGGOTA/MEMBER
	14 PURWIANTO,S.Pd	ANGGOTA/MEMBER
<b>E</b> KOMISI IV COMMISSION IV	1 Hi SUPRIYONO,S.Ag	KETUA/CHAIRMAN
	2 MADE TANGKAS BUDHAWAN, S.T	WAKIL KETUA/VICE CHAIRMAN
	3 GUNARDI, S.Ag	ANGGOTA/MEMBER
	4 ANTONIYUS GATOT SUYARSO	ANGGOTA/MEMBER
	5 WAJID HUSNI, S.H	ANGGOTA/MEMBER
	6 AGUS PUTRA EKA JASUTRA	ANGGOTA/MEMBER
	7 HAJAT SUDRAJAT, S.Pd	ANGGOTA/MEMBER
	8 IRSON HENDRIAN SYAH, S.KM	ANGGOTA/MEMBER
	9 NYOMAN SARIYASA	ANGGOTA/MEMBER
	10 AGUS S.KOM	ANGGOTA/MEMBER
	11 Hj. SITI BARIYAH,S.Ag	ANGGOTA/MEMBER
	12 FAIZAL RISA	ANGGOTA/MEMBER

Sumber/Source: Sekretariat DPRD Kabupaten Lampung Timur/Regional House of Representative Secretary of Lampung Timur Regency

**Tabel 2.2.6 Anggota Dewan Perwakilan Rakyat Daerah Menurut Partai Politik dan Daerah Pemilihan di Kabupaten Lampung Timur, 2021**  
**Members of Regional House of Representatives by Political Parties and Native Area Election in Lampung Timur Regency, 2021**

<b>Nama</b> <b>Name</b>	<b>Partai Politik</b> <b>Political Parties</b>	<b>Daerah Pemilihan</b> <b>Native Area Election</b>
(1)	(2)	(3)
1 Pahrudin	GOLKAR	Lampung Timur 4
2 Imam Zaki Nurhidayat, S.Tp	GOLKAR	Lampung Timur 3
3 Ariyan Putra Marga, S.E, M.M	GOLKAR	Lampung Timur 1
4 Hi. Andri, S.E., M.Si	GOLKAR	Lampung Timur 2
5 Hajat Sudrajat, S.Pd	GOLKAR	Lampung Timur 5
6 Syafrul Alamsyah, S.E	GOLKAR	Lampung Timur 6
7 Made Subrata	GOLKAR	Lampung Timur 7
8 Irlon Hendrian Syah, S.Km	DEMOKRAT	Lampung Timur 7
9 Hi. TAUFIK GANI, S.E	DEMOKRAT	Lampung Timur 3
10 Drs. Mugiadi, M.Pd	DEMOKRAT	Lampung Timur 6
11 Mursalin, S.Pd., M.M	DEMOKRAT	Lampung Timur 1
12 Iskandar Muda	DEMOKRAT	Lampung Timur 2
13 Nyoman Sariyasa	DEMOKRAT	Lampung Timur 5
14 Najamudin	DEMOKRAT	Lampung Timur 4
15 Mohammad Zakwan, S.Sos	GERINDRA	Lampung Timur 3
16 Purwianto, S.Pd	GERINDRA	Lampung Timur 1
17 Heri Irawan	GERINDRA	Lampung Timur 2
18 Rizki Cahya Dinata	GERINDRA	Lampung Timur 5
19 Ria Andriyana, S.Pd	GERINDRA	Lampung Timur 2
20 Agus, S.Kom	GERINDRA	Lampung Timur 4
21 Muslih Haryono, S.P	PKS	Lampung Timur 3
22 Hi. Teguh Suyatman, S.Pd	PKS	Lampung Timur 4
23 Awal Riyadi	PKS	Lampung Timur 7
24 Hi. NUR FAUZAN, S.PT	PKS	Lampung Timur 1
25 Hj. Siti Bari'ah S.Ag	PKS	Lampung Timur 6



Lanjutan Tabel/*Continued Table 2.2.6*

<b>Nama</b> <b>Name</b>	<b>Partai Politik</b> <b>Political Parties</b>	<b>Daerah Pemilihan</b> <b>Native Area Election</b>
(1)	(2)	(3)
26 Gede Suyartiyase, S.T	PDIP	Lampung Timur 2
27 H.M.Paryoto, S.Pd	PDIP	Lampung Timur 7
28 Miswanto, S.E	PDIP	Lampung Timur 3
29 Hi. Ali Johan Arif, S.E., M.Si	PDIP	Lampung Timur 1
30 Antonius Gatot Suryarso	PDIP	Lampung Timur 3
31 Wayan Surya Utama	PDIP	Lampung Timur 4
32 Made Tangkas Budhawan, S.T	PDIP	Lampung Timur 5
33 Hi. DJOKO PRAMONO, Bsc	PDIP	Lampung Timur 5
34 Deni Supriyadi, S.H	PDIP	Lampung Timur 6
35 Hi. Ahmad Basuki, M.Pd.I	PKB	Lampung Timur 6
36 Masrul Hafi	PKB	Lampung Timur 1
37 Alfiansyah, S.Pd	PKB	Lampung Timur 5
38 Hj. SUKARTINI	PKB	Lampung Timur 2
39 Hi. M. Akmal Fatoni, S.Pd.I	PKB	Lampung Timur 3
40 Gunardi, S.Ag	PKB	Lampung Timur 5
41 Wajid Husni, S.H	PKB	Lampung Timur 4
42 Lilis Setiawati	PKB	Lampung Timur 7
43 Hi. NAWAWI ISKANDAR, S.E	NASDEM	Lampung Timur 7
44 Asnawi	NASDEM	Lampung Timur 2
45 Agus Putra Eka Jasutra	NASDEM	Lampung Timur 3
46 Faizal Risa	NASDEM	Lampung Timur 1
47 Hi. Supriyono, S.Ag	NASDEM	Lampung Timur 4
48 Badrun Susanto	NASDEM	Lampung Timur 5
49 Wiwik Yuliani	NASDEM	Lampung Timur 6
50 Suminah	NASDEM	Lampung Timur 6

Sumber/*Source*: Sekretariat DPRD Kabupaten Lampung Timur/*Regional House of Representative Secretary of Lampung Timur Regency*

**Tabel 2.2.7 Kumpulan Peraturan Daerah yang Disahkan Dewan Perwakilan Rakyat Daerah Kabupaten Lampung Timur, 2021**  
***Local Rule Set be Decreed by The Regional House of Representatives of Lampung Timur Regency, 2021***

<b>Judul Peraturan Daerah</b> <i>Local Rule Title</i>	<b>Tanggal Pengesahan</b> <i>Date of Endorsement</i>
(1)	(2)
<b>USULAN EKSEKUTIF/EXECUTIVE PROPOSAL</b>	
1 Perda tentang laporan pertanggungjawaban pelaksanaan APBD Tahun 2020	20 Juli 2020
2 Perda tentang APBD Perubahan Tahun 2021 Nomor 20 Tahun 2021	September 2020
3 Perda Tentang Pengelolaan Daerah	21 September 2020
4 Perda Tentang PDAM	21 September 2020
5 Perda tentang BPRS Lampung Timur	21 September 2020
6 Perda Tentang APBD Tahun 2021	27 November 2020
<b>INISIATIF DPRD/LEGISLATIVE INITIATIVE</b>	
-	-

Sumber/Source: Sekretariat DPRD Kabupaten Lampung Timur/Regional House of Representative Secretary of Lampung Timur Regency





## 2.3 SUMBER DAYA MANUSIA/HUMAN RESOURCES

**Tabel 2.3.1** Jumlah Pegawai Negeri Sipil Menurut Jabatan dan Jenis Kelamin di Kabupaten Lampung Timur, Desember 2020 dan Desember 2021  
**Number of Civil Servants by Occupation and Sex in Lampung Timur Regency, December 2020 and December 2021**

Jabatan Occupation	2020		Jumlah Total
	Laki-Laki Male	Perempuan Female	
(1)	(2)	(3)	(4)
<b>Fungsional Tertentu</b> <i>Specific Functional</i>	2 103	3 746	5 849
<b>Fungsional Umum</b> <i>General Functional</i>	768	377	1 145
<b>Struktural</b> <i>Structural</i>	540	286	826
Eselon V/5th Echelon	–	–	–
Eselon IV/4th Echelon	243	585	565
Eselon III/3rd Echelon	40	207	199
Eselon II/2nd Echelon	3	34	21
Eselon I/1st Echelon	–	0	–
<b>Jumlah/Total</b>	<b>3 411</b>	<b>4 409</b>	<b>7 820</b>

Lanjutan Tabel/*Continued Table 2.3.1*

Jabatan <i>Occupation</i>	2021		Jumlah <i>Total</i>
	Laki-Laki <i>Male</i>	Perempuan <i>Female</i>	
(1)	(2)	(3)	(4)
<b>Fungsional Tertentu</b> <i>Specific Functional</i>	2 070	3 704	5 774
<b>Fungsional Umum</b> <i>General Functional</i>	702	382	1 084
<b>Struktural</b> <i>Structural</i>	-	-	-
<i>Eselon VI/5th Echelon</i>	-	-	-
<i>Eselon IV/4th Echelon</i>	312	224	536
<i>Eselon III/3rd Echelon</i>	155	48	203
<i>Eselon II/2nd Echelon</i>	33	3	36
<i>Eselon I/1st Echelon</i>	-	-	-
<b>Jumlah/Total</b>	<b>3272</b>	<b>4361</b>	<b>7 633</b>

Sumber/Source: Badan Kepegawaian, Pendidikan dan Pelatihan Daerah Kabupaten Lampung Timur/*Regional Civil Service and Educational Training Board of Lampung Timur Regency*



**Tabel 2.3.2** Jumlah Pegawai Negeri Sipil Menurut Tingkat Pendidikan dan Jenis Kelamin di Kabupaten Lampung Timur, Desember 2020 dan Desember 2021  
**Table** Number of Civil Servants by Educational Level and Sex in Lampung Timur Regency, December 2020 and December 2021

Tingkat Pendidikan <i>Educational Level</i>	2020		
	Laki-Laki <i>Male</i>	Perempuan <i>Female</i>	Jumlah <i>Total</i>
(1)	(2)	(3)	(4)
Sampai dengan SD <i>Up to Primary School</i>	21	–	21
SLTP/Sederajat <i>General/Vocational Junior High School</i>	40	6	46
SMA/Sederajat <i>General/Vocational Senior High School</i>	691	340	1 031
Diploma I, II/Akta I, II <i>Diploma I, II/Akta I, II</i>	294	429	723
Diploma III/Akta III/Sarjana Muda <i>Diploma III/Akta III/Bachelor</i>	195	739	934
Tingkat Sarjana/ Doktor/Ph.D <i>University Graduates</i>	2 170	2 895	5 065
<b>Jumlah/Total</b>	<b>3 411</b>	<b>4 409</b>	<b>7 820</b>

Lanjutan Tabel/*Continued Table* 2.3.2

Tingkat Pendidikan <i>Educational Level</i>	2021		Jumlah <i>Total</i>
	Laki-Laki <i>Male</i>	Perempuan <i>Female</i>	
(1)	(2)	(3)	(4)
Sampai dengan SD <i>Up to Primary School</i>	18	-	18
SLTP/Sederajat <i>General/Vocational Junior High School</i>	32	4	36
SMA/Sederajat <i>General/Vocational Senior High School</i>	609	278	887
Diploma I, II/Akta I, II <i>Diploma I, II/Akta I, II</i>	226	326	552
Diploma III/Akta III/Sarjana Muda <i>Diploma III/Akta III/Bachelor</i>	186	738	924
Tingkat Sarjana/ Doktor/Ph.D <i>University Graduates</i>	2201	3015	5216
<b>Jumlah/Total</b>	<b>3272</b>	<b>4361</b>	<b>7633</b>

Sumber/Source: Badan Kepegawaian, Pendidikan dan Pelatihan Daerah Kabupaten Lampung Timur/*Regional Civil Service and Educational Training Board of Lampung Timur Regency*



**Tabel 2.3.3** Jumlah Pegawai Negeri Sipil Menurut Tingkat Kepangkatan dan Jenis Kelamin di Kabupaten Lampung Timur, Desember 2020 dan 2021  
**Table** Number of Civil Servants by Hierarchy and Sex in Lampung Timur Regency, December 2020 and December 2021

Pangkat/Golongan/Ruang Hierarchy	2020		
	Laki-Laki Male	Perempuan Female	Jumlah Total
(1)	(2)	(3)	(4)
1 I/A (Juru Muda)	1	–	1
2 I/B (Juru Muda Tingkat I)	1	–	1
3 I/C (Juru)	10	1	11
4 I/D (Juru Tingkat I)	16	2	18
<b>Golongan I/Range I</b>	<b>28</b>	<b>3</b>	<b>31</b>
5 II/A (Pengatur Muda)	65	45	110
6 II/B (Pengatur Muda Tingkat I)	116	53	169
7 II/C (Pengatur)	208	390	598
8 II/D (Pengatur Tingkat I)	162	103	265
<b>Golongan II/Range II</b>	<b>551</b>	<b>591</b>	<b>1142</b>
9 III/A (Penata Muda)	263	447	710
10 III/B (Penata Muda Tingkat I)	385	559	944
11 III/C (Penata)	405	622	1027
12 III/D (Penata Tingkat I)	526	488	1014
<b>Golongan III/Range III</b>	<b>1579</b>	<b>2116</b>	<b>3695</b>
13 IV/A (Pembina)	578	583	1161
14 IV/B (Pembina Tingkat I)	644	1112	1756
15 IV/C (Pembina Utama Muda)	30	3	33
16 IV/D (Pembina Utama Madya)	1	1	2
17 IV/E (Pembina Utama)	–	–	–
<b>Golongan IV/Range IV</b>	<b>1253</b>	<b>1699</b>	<b>2952</b>
<b>Jumlah/Total</b>	<b>3 411</b>	<b>4 409</b>	<b>7820</b>

Lanjutan Tabel/Continued Table 2.3.3

Pangkat/Golongan/Ruang Hierarchy	2021		
	Laki-Laki Male	Perempuan Female	Jumlah Total
(1)	(2)	(3)	(4)
1 I/A (Juru Muda)	1	-	1
2 I/B (Juru Muda Tingkat I)	1	-	1
3 I/C (Juru)	8	1	9
4 I/D (Juru Tingkat I)	16	1	17
<b>Golongan I/Range I</b>	<b>26</b>	<b>2</b>	<b>28</b>
5 II/A (Pengatur Muda)	71	24	95
6 II/B (Pengatur Muda Tingkat I)	87	48	135
7 II/C (Pengatur)	170	173	343
8 II/D (Pengatur Tingkat I)	143	246	399
<b>Golongan II/Range II</b>	<b>471</b>	<b>491</b>	<b>962</b>
9 III/A (Penata Muda)	350	606	966
10 III/B (Penata Muda Tingkat I)	322	504	826
11 III/C (Penata)	402	606	1008
12 III/D (Penata Tingkat I)	546	609	155
<b>Golongan III/Range III</b>	<b>1630</b>	<b>2325</b>	<b>3955</b>
13 IV/A (Pembina)	457	444	901
14 IV/B (Pembina Tingkat I)	656	1090	1746
15 IV/C (Pembina Utama Muda)	30	8	38
16 IV/D (Pembina Utama Madya)	2	1	3
17 IV/E (Pembina Utama)	-	-	-
<b>Golongan IV/Range IV</b>	<b>1145</b>	<b>1543</b>	<b>2688</b>
<b>Jumlah/Total</b>	<b>3272</b>	<b>4361</b>	<b>7633</b>

Sumber/Source: Badan Kepegawaian, Pendidikan dan Pelatihan Daerah Kabupaten Lampung Timur/Regional Civil Service and Educational Training Board of Lampung Timur Regency



**Tabel 2.3.4 Jumlah Pegawai Negeri Sipil Menurut Dinas/Instansi Pemerintah dan Jenis Kelamin di Kabupaten Lampung Timur, Desember 2021**  
**Number of Civil Servants by Institution/Office and Sex in Lampung Timur Regency, December 2021**

Dinas/Instansi Pemerintahan Institution/Office	Jenis Kelamin/Sex		
	Laki-Laki Male	Perempuan Female	Jumlah Total
(1)	(2)	(3)	(4)
1 Sekretariat Daerah/ <i>Regional Secretariat</i>	77	44	121
2 Badan Kepegawaian, Pendidikan dan Pelatihan Daerah/ <i>Regional Civil Service, Educational and Training Agency</i>	30	10	40
3 Badan Kesatuan Bangsa dan Politik/ <i>United Nation and Politics Board</i>	11	9	20
4 Badan Penanggulangan Bencana Daerah/ <i>Regional Disaster Relief Agency</i>	13	8	21
5 Badan Pendapatan Daerah	19	16	35
6 Badan Pengelolaan Keuangan dan Aset Daerah/ <i>Regional Financial Management and Assets Agency</i>	32	16	48
7 Badan Perencanaan dan Pembangunan Daerah/ <i>Regional Planning Board</i>	22	16	38
8 Dinas Kepemudaan dan Olahraga <i>Youth and Sports Department</i>	16	5	21
9 Dinas Kependudukan dan Pencatatan Sipil <i>Population and Civil Registry Department</i>	22	18	40
10 Dinas Kesehatan/ <i>Health Department</i>	264	930	1194
11 Dinas Ketahanan Pangan/ <i>Food Security Department</i>	15	8	23
12 Dinas Komunikasi dan Informatika <i>Communication and Informatics Department</i>	21	4	25
13 Dinas Koperasi, Usaha Mikro dan Tenaga Kerja <i>Cooperative, Micro Establishment and Labor Department</i>	15	15	30
14 Dinas Lingkungan Hidup, Permukiman dan Pertanahan/ <i>Environment, Settlement and Land Affairs Department</i>	23	13	36
15 Dinas Pariwisata/ <i>Tourism Department</i>	13	13	26

Lanjutan Tabel/Continued Table 2.3.4

	Dinas/Instansi Pemerintahan <i>Institution/Office</i>	Jenis Kelamin/Sex		
		Laki-Laki <i>Male</i>	Perempuan <i>Female</i>	Jumlah <i>Total</i>
	(1)	(2)	(3)	(4)
16	Dinas Pekerjaan Umum dan Penataan Ruang <i>Public Work and Spatial Planning Department</i>	84	23	107
17	Dinas Pemberdayaan Masyarakat dan Desa <i>Empowerment and Village Department</i>	14	15	29
18	Dinas Pemberdayaan Perempuan dan Pengendalian Penduduk/ <i>Women Empowerment and Population Control Department</i>	6	12	18
19	Dinas Penanaman Modal dan Pelayanan Terpadu Satu Pintu/ <i>Investment and Integrated Service Department</i>	15	14	29
20	Dinas Pendidikan dan Kebudayaan <i>Education and Culture Department</i>	1796	2812	4608
21	Dinas Pengendalian Penduduk dan Keluarga Berencana/ <i>Population Control and Family Planning</i>	9	11	20
22	Dinas Perhubungan/ <i>Communication Department</i>	25	4	29
23	Dinas Perikanan dan Peternakan <i>Fishery and Livestock Department</i>	22	12	34
24	Dinas Perindustrian dan Perdagangan <i>Industry and Trade Department</i>	30	22	52
25	Dinas Perpustakaan dan Kearsipan <i>Library Service and Archives Department</i>	21	14	35
26	Dinas Perumahan, Kawasan Permukiman dan Pertanahan/ <i>Housing, Settlement and Land Departement</i>	18	5	23
27	Dinas Peternakan dan Kesehatan Hewan/ <i>Department of Animal Husbandry and Animal Health</i>	48	11	59
28	Dinas Sosial/ <i>Social Department</i>	14	12	26
29	Dinas Tanaman Pangan Hortikultura dan Perkebunan/ <i>Horticultural and Plantation Food Crops Departement</i>	112	3	155
30	Inspektorat/ <i>Inspectorate</i>	38	14	52





Lanjutan Tabel/Continued Table 2.3.4

	Dinas/Instansi Pemerintahan <i>Institution/Office</i>	Jenis Kelamin/Sex		
		Laki-Laki <i>Male</i>	Perempuan <i>Female</i>	Jumlah <i>Total</i>
	(1)	(2)	(3)	(4)
31	Rumah Sakit Daerah Sukadana <i>Regional Hospital of Sukadana</i>	73	100	173
32	Satuan Polisi Pamong Praja <i>Civil Service Police Unit</i>	56	9	65
33	Sekretariat Dewan Pengurus Korpri <i>Secretariat of Governing Council Korpri</i>	8	5	13
34	Sekretariat Dewan Perwakilan Rakyat Daerah <i>Secretariat of Regional House of Representative</i>	23	15	38
35	Sekretariat Komisi Pemilihan Umum (KPU) <i>Secretariat of Election Commission</i>	2	0	2
36	Badan Narkotika Nasional <i>National Narcotics Agency</i>	6	3	9
37	Kecamatan Bandar Sribhawono <i>Bandar Sribhawono Subdistrict</i>	16	6	22
38	Kecamatan Batanghari <i>Batanghari Subdistrict</i>	11	4	15
39	Kecamatan Batanghari Nuban <i>Batanghari Nuban Subdistrict</i>	11	2	13
40	Kecamatan Braja Sebah <i>Braja Sebah Subdistrict</i>	13	1	14
41	Kecamatan Bumi Agung <i>Bumi Agung Subdistrict</i>	13	1	14
42	Kecamatan Gunung Pelindung <i>Gunung Pelindung Subdistrict</i>	6	2	8
43	Kecamatan Jabung <i>Jabung Subdistrict</i>	8	3	11
44	Kecamatan Labuhan Maringgai <i>Labuhan Maringgai Subdistrict</i>	6	2	8
45	Kecamatan Labuhan Ratu <i>Labuhan Ratu Subdistrict</i>	9	2	11

Lanjutan Tabel/Continued Table 2.3.4

	Dinas/Instansi Pemerintahan Institution/Office	Jenis Kelamin/Sex		
		Laki-Laki Male	Perempuan Female	Jumlah Total
	(1)	(2)	(3)	(4)
46	Kecamatan Marga Sekampung <i>Marga Sekampung Subdistrict</i>	10	2	12
47	Kecamatan Marga Tiga <i>Marga Tiga Subdistrict</i>	9	2	11
48	Kecamatan Mataram Baru <i>Mataram Baru Subdistrict</i>	12	1	13
49	Kecamatan Melinting <i>Melinting Subdistrict</i>	9	5	14
50	Kecamatan Metro Kibang <i>Metro Kibang Subdistrict</i>	13	4	17
51	Kecamatan Pasir Sakti <i>Pasir Sakti Subdistrict</i>	10	0	10
52	Kecamatan Pekalongan <i>Pekalongan Subdistrict</i>	17	9	26
53	Kecamatan Purbolinggo <i>Purbolinggo Subdistrict</i>	13	2	15
54	Kecamatan Raman Utara <i>Raman Utara Subdistrict</i>	14	2	16
55	Kecamatan Sekampung <i>Sekampung Subdistrict</i>	15	5	20
56	Kecamatan Sekampung Udik <i>Sekampung Udik Subdistrict</i>	10	6	16
57	Kecamatan Sukadana <i>Sukadana Subdistrict</i>	9	7	16
58	Kecamatan Waway Karya <i>Waway Karya Subdistrict</i>	13	1	14
59	Kecamatan Way Bungur <i>Way Bungur Subdistrict</i>	12	4	16
60	Kecamatan Way Jepara <i>Way Jepara Subdistrict</i>	13	7	20
	<b>Jumlah/Total</b>	<b>3272</b>	<b>4361</b>	<b>7633</b>

Sumber/Source: Badan Kepegawain, Pendidikan dan Pelatihan Daerah Kabupaten Lampung Timur/Regional Civil Service and Educational Training Board of Lampung Timur Regency



**Tabel 2.3.5 Jumlah Pegawai Negeri Sipil Menurut Dinas/Instansi Pemerintah dan Pendidikan Tertinggi yang Ditamatkan di Kabupaten Lampung Timur, Desember 2021**  
**Number of Civil Servants by Institution/Office and Educational Attainment in Lampung Timur Regency, December 2021**

Dinas/Instansi Pemerintahan <i>Institution/Office</i>	Pendidikan yang Ditamatkan <i>Educational Attainment</i>			Jumlah <i>Total</i>
	SD <i>Primary School</i>	SLTP <i>Junior High School</i>	SMA <i>Senior High School</i>	
(1)	(2)	(3)	(4)	(5)
1 Sekretariat Daerah/ <i>Regional Secretariat</i>	-	1	27	28
2 Badan Kepegawaian, Pendidikan dan Pelatihan Daerah/ <i>Regional Civil Service, Educational and Training Agency</i>	-	-	4	4
3 Badan Kesatuan Bangsa dan Politik/ <i>United Nation and Politics Board</i>	-	-	3	3
4 Badan Penanggulangan Bencana Daerah <i>Regional Disaster Relief Agency</i>	-	-	6	6
5 Badan Pendapatan Daerah	-	-	7	7
6 Badan Pengelolaan Keuangan dan Aset Daerah/ <i>Regional Financial Management and Assets Agency</i>	-	-	11	11
7 Badan Perencanaan dan Pembangunan Daerah/ <i>Regional Planning Board</i>	-	-	5	5
8 Dinas Kepemudaan dan Olahraga <i>Youth and Sports Department</i>	-	-	3	3
9 Dinas Kependudukan dan Pencatatan Sipil <i>Population and Civil Registry Department</i>	-	1	1	2
10 Dinas Kesehatan/ <i>Health Department</i>	1	4	95	100
11 Dinas Ketahanan Pangan/ <i>Food Security Department</i>	-	-	2	2
12 Dinas Komunikasi dan Informatika <i>Communication and Informatics Department</i>	-	-	3	3
13 Dinas Koperasi, Usaha Mikro dan Tenaga Kerja <i>Cooperative, Micro Establishment and Labor Department</i>	-	-	3	3
14 Dinas Lingkungan Hidup, Permukiman dan Pertanahan/ <i>Environment, Settlement and Land Affairs Department</i>	-	-	3	3
15 Dinas Pariwisata/ <i>Tourism Department</i>	-	-	5	5

Lanjutan Tabel/Continued Table 2.3.5

	Dinas/Instansi Pemerintahan <i>Institution/Office</i>	Pendidikan yang Ditamatkan <i>Educational Attainment</i>			Jumlah <i>Total</i>
		Diploma I,II <i>Diploma I,II</i>	Diploma III <i>Diploma III</i>	Sarjana/ Magister/ Doktoral <i>University Graduate</i>	
	(1)	(6)	(7)	(8)	(9)
1	Sekretariat Daerah/ <i>Regional Secretariat</i>	-	4	89	93
2	Badan Kepegawaian, Pendidikan dan Pelatihan Daerah/ <i>Regional Civil Service, Educational and Training Agency</i>	-	3	33	36
3	Badan Kesatuan Bangsa dan Politik/ <i>United Nation and Politics Board</i>	-	-	17	17
4	Badan Penanggulangan Bencana Daerah <i>Regional Disaster Relief Agency</i>	-	-	15	15
5	Badan Pendapatan Daerah	-	1	27	28
6	Badan Pengelolaan Keuangan dan Aset Daerah/ <i>Regional Financial Management and Assets Agency</i>	-	-	37	37
7	Badan Perencanaan dan Pembangunan Daerah/ <i>Regional Planning Board</i>	-	1	32	33
8	Dinas Kepemudaan dan Olahraga <i>Youth and Sports Department</i>	-	-	18	18
9	Dinas Kependudukan dan Pencatatan Sipil <i>Population and Civil Registry Department</i>	-	4	34	38
10	Dinas Kesehatan/ <i>Health Department</i>	24	740	330	1094
11	Dinas Ketahanan Pangan/ <i>Food Security Departement</i>	-	-	21	21
12	Dinas Komunikasi dan Informatika <i>Communication and Informatics Department</i>	-	-	22	22
13	Dinas Koperasi, Usaha Mikro dan Tenaga Kerja <i>Cooperative, Micro Establishment and Labor Department</i>	-	1	26	27
14	Dinas Lingkungan Hidup, Permukiman dan Pertanahan/ <i>Environment, Settlement and Land Affairs Department</i>	-	2	31	33
15	Dinas Pariwisata/ <i>Tourism Department</i>	-	2	19	21



Lanjutan Tabel/Continued Table 2.3.5

Dinas/Instansi Pemerintahan <i>Institution/Office</i>	Pendidikan yang Ditamatkan <i>Educational Attainment</i>			Jumlah <i>Total</i>
	SD <i>Primary School</i>	SLTP <i>Junior High School</i>	SMA <i>Senior High School</i>	
(1)	(2)	(3)	(4)	(5)
16 Dinas Pekerjaan Umum dan Penataan Ruang <i>Public Work and Spatial Planning Department</i>	3	6	48	57
17 Dinas Pemberdayaan Masyarakat dan Desa <i>Empowerment and Village Department</i>	-	-	7	7
18 Dinas Pemberdayaan Perempuan dan Pengendalian Penduduk/ <i>Women Empowerment and Population Control Department</i>	-	-	1	1
19 Dinas Penanaman Modal dan Pelayanan Terpadu Satu Pintu/ <i>Investment and Integrated Service Department</i>	-	1	7	9
20 Dinas Pendidikan dan Kebudayaan <i>Education and Culture Department</i>	3	16	317	336
21 Dinas Pengendalian Penduduk dan Keluarga Berencana/ <i>Population Control and Family Planning</i>	-	-	2	2
22 Dinas Perhubungan/ <i>Communication Department</i>	-	-	10	10
23 Dinas Perikanan dan Peternakan <i>Fishery and Livestock Department</i>	2	-	7	9
24 Dinas Perindustrian dan Perdagangan <i>Industry and Trade Department</i>	1	2	19	22
25 Dinas Perpustakaan dan Kearsipan <i>Library Service and Archives Department</i>	-	-	1	1
26 Dinas Perumahan, Kawasan Permukiman dan Pertanahan/ <i>Housing, Settlement and Land Departement</i>	-	1	3	4
27 Dinas Peternakan dan Kesehatan Hewan/ <i>Department of Animal Husbandry and Animal Health</i>	-	-	22	22
28 Dinas Sosial/ <i>Social Department</i>	-	-	3	3
29 Dinas Tanaman Pangan Hortikultura dan Perkebunan/ <i>Horticultural and Plantation Food Crops Departement</i>	1	-	41	42
30 Inspektorat/ <i>Inspectorate</i>	-	-	4	4

Lanjutan Tabel/Continued Table 2.3.5

Dinas/Instansi Pemerintahan <i>Institution/Office</i>	Pendidikan yang Ditamatkan <i>Educational Attainment</i>			Jumlah <i>Total</i>
	Diploma I,II <i>Diploma I,II</i>	Diploma III <i>Diploma III</i>	Sarjana/ Magister/ Doktoral <i>University Graduate</i>	
(1)	(6)	(7)	(8)	(9)
16 Dinas Pekerjaan Umum dan Penataan Ruang <i>Public Work and Spatial Planning Department</i>	-	5	45	50
17 Dinas Pemberdayaan Masyarakat dan Desa <i>Empowerment and Village Department</i>	-	-	22	22
18 Dinas Pemberdayaan Perempuan dan Pengendalian Penduduk/ <i>Women Empowerment and Population Control Department</i>	-	3	14	17
19 Dinas Penanaman Modal dan Pelayanan Terpadu Satu Pintu/ <i>Investment and Integrated Service Department</i>	-	3	18	21
20 Dinas Pendidikan dan Kebudayaan <i>Education and Culture Department</i>	525	56	3691	4272
21 Dinas Pengendalian Penduduk dan Keluarga Berencana/ <i>Population Control and Family Planning</i>	-	2	16	18
22 Dinas Perhubungan/ <i>Communication Department</i>	-	-	19	19
23 Dinas Perikanan dan Peternakan <i>Fishery and Livestock Department</i>	-	3	22	25
24 Dinas Perindustrian dan Perdagangan <i>Industry and Trade Department</i>	-	-	30	30
25 Dinas Perpustakaan dan Kearsipan <i>Library Service and Archives Department</i>	-	-	34	34
26 Dinas Perumahan, Kawasan Permukiman dan Pertanahan/ <i>Housing, Settlement and Land Departement</i>	-	1	18	19
27 Dinas Peternakan dan Kesehatan Hewan <i>Department of Animal Husbandry and Animal Health</i>	-	9	28	37
28 Dinas Sosial/ <i>Social Department</i>	1	1	21	23
29 Dinas Tanaman Pangan Hortikultura dan Perkebunan/ <i>Horticultural and Plantation Food Crops Departement</i>	-	10	103	113
30 Inspektorat/ <i>Inspectorate</i>	-	1	47	48



Lanjutan Tabel/Continued Table 2.3.5

Dinas/Instansi Pemerintahan <i>Institution/Office</i>	Pendidikan yang Ditamatkan <i>Educational Attainment</i>			Jumlah <i>Total</i>
	SD <i>Primary School</i>	SLTP <i>Junior High School</i>	SMA <i>Senior High School</i>	
(1)	(2)	(3)	(4)	(5)
31 Rumah Sakit Daerah Sukadana <i>Regional Hospital of Sukadana</i>	3	-	21	24
32 Satuan Polisi Pamong Praja <i>Civil Service Police Unit</i>	-	-	32	32
33 Sekretariat Dewan Pengurus Korpri <i>Secretariat of Governing Council Korpri</i>	-	-	1	1
34 Sekretariat Dewan Perwakilan Rakyat Daerah <i>Secretariat of Regional House of Representative</i>	1	-	9	10
35 Sekretariat Komisi Pemilihan Umum (KPU) <i>Secretariat of Election Commission</i>	-	-	1	1
36 Badan Narkotika Nasional <i>National Narcotics Agency</i>	-	-	3	3
37 Kecamatan Bandar Sribhawono <i>Bandar Sribhawono Subdistrict</i>	-	-	9	9
38 Kecamatan Batanghari <i>Batanghari Subdistrict</i>	-	1	5	6
39 Kecamatan Batanghari Nuban <i>Batanghari Nuban Subdistrict</i>	-	-	5	5
40 Kecamatan Braja Sebah <i>Braja Sebah Subdistrict</i>	1	-	8	9
41 Kecamatan Bumi Agung <i>Bumi Agung Subdistrict</i>	-	-	3	3
42 Kecamatan Gunung Pelindung <i>Gunung Pelindung Subdistrict</i>	-	1	2	3
43 Kecamatan Jabung <i>Jabung Subdistrict</i>	-	-	1	1
44 Kecamatan Labuhan Maringgai <i>Labuhan Maringgai Subdistrict</i>	-	1	4	5
45 Kecamatan Labuhan Ratu <i>Labuhan Ratu Subdistrict</i>	-	-	7	7

Lanjutan Tabel/Continued Table 2.3.5

	Dinas/Instansi Pemerintahan <i>Institution/Office</i>	Pendidikan yang Ditamatkan <i>Educational Attainment</i>			Jumlah <i>Total</i>
		Diploma I,II <i>Diploma I,II</i>	Diploma III <i>Diploma III</i>	Sarjana/ Magister/ Doktoral <i>University Graduate</i>	
	(1)	(6)	(7)	(8)	(9)
31	Rumah Sakit Daerah Sukadana <i>Regional Hospital of Sukadana</i>	3	64	84	149
32	Satuan Polisi Pamong Praja <i>Civil Service Police Unit</i>	-	-	33	33
33	Sekretariat Dewan Pengurus Korpri <i>Secretariat of Governing Council Korpri</i>	-	-	12	12
34	Sekretariat Dewan Perwakilan Rakyat Daerah <i>Secretariat of Regional House of Representative</i>	-	1	27	28
35	Sekretariat Komisi Pemilihan Umum (KPU) <i>Secretariat of Election Commission</i>	-	-	1	1
36	Badan Narkotika Nasional <i>National Narcotics Agency</i>	-	-	6	6
37	Kecamatan Bandar Sribhawono <i>Bandar Sribhawono Subdistrict</i>	-	-	13	13
38	Kecamatan Batanghari <i>Batanghari Subdistrict</i>	-	-	9	9
39	Kecamatan Batanghari Nuban <i>Batanghari Nuban Subdistrict</i>	-	-	8	8
40	Kecamatan Braja Selehah <i>Braja Selehah Subdistrict</i>	-	-	5	23
41	Kecamatan Bumi Agung <i>Bumi Agung Subdistrict</i>	-	-	5	11
42	Kecamatan Gunung Pelindung <i>Gunung Pelindung Subdistrict</i>	-	-	5	11
43	Kecamatan Jabung <i>Jabung Subdistrict</i>	-	-	8	14
44	Kecamatan Labuhan Meringgai <i>Labuhan Meringgai Subdistrict</i>	-	-	7	9
45	Kecamatan Labuhan Ratu <i>Labuhan Ratu Subdistrict</i>	-	-	7	17





Lanjutan Tabel/Continued Table 2.3.5

Dinas/Instansi Pemerintahan <i>Institution/Office</i>	Pendidikan yang Ditamatkan <i>Educational Attainment</i>			Jumlah <i>Total</i>
	SD <i>Primary School</i>	SLTP <i>Junior High School</i>	SMA <i>Senior High School</i>	
(1)	(2)	(3)	(4)	(5)
46 Kecamatan Marga Sekampung <i>Marga Sekampung Subdistrict</i>	-	-	7	7
47 Kecamatan Marga Tiga/ <i>Marga Tiga Subdistrict</i>	-	-	6	6
48 Kecamatan Mataram Baru <i>Mataram Baru Subdistrict</i>	-	1	7	8
49 Kecamatan Melinting <i>Melinting Subdistrict</i>	-	-	6	6
50 Kecamatan Metro Kibang <i>Metro Kibang Subdistrict</i>	-	-	5	5
51 Kecamatan Pasir Sakti/ <i>Pasir Sakti Subdistrict</i>	-	-	6	6
52 Kecamatan Pekalongan <i>Pekalongan Subdistrict</i>	-	-	13	13
53 Kecamatan Purbolinggo <i>Purbolinggo Subdistrict</i>	-	-	9	9
54 Kecamatan Raman Utara <i>Raman Utara Subdistrict</i>	-	-	9	9
55 Kecamatan Sekampung <i>Sekampung Subdistrict</i>	1	-	8	9
56 Kecamatan Sekampung Udik <i>Sekampung Udik Subdistrict</i>	-	-	7	7
57 Kecamatan Sukadana/ <i>Sukadana Subdistrict</i>	1	-	9	10
58 Kecamatan Waway Karya <i>Waway Karya Subdistrict</i>	-	-	6	6
59 Kecamatan Way Bungur <i>Way Bungur Subdistrict</i>	-	-	7	7
60 Kecamatan Way Jepara <i>Way Jepara Subdistrict</i>	-	-	8	8
<b>Jumlah/Total</b>	<b>18</b>	<b>36</b>	<b>887</b>	

Lanjutan Tabel/Continued Table 2.3.5

Dinas/Instansi Pemerintahan <i>Institution/Office</i>	Pendidikan yang Ditamatkan <i>Educational Attainment</i>			Jumlah <i>Total</i>
	Diploma I,II <i>Diploma I,II</i>	Diploma III <i>Diploma III</i>	Sarjana/ Magister/ Doktoral <i>University Graduate</i>	
(1)	(6)	(7)	(8)	(9)
46 Kecamatan Marga Sekampung <i>Marga Sekampung Subdistrict</i>	-	-	5	19
47 Kecamatan Marga Tiga/ <i>Marga Tiga Subdistrict</i>	-	1	4	17
48 Kecamatan Mataram Baru <i>Mataram Baru Subdistrict</i>	-	-	5	21
49 Kecamatan Melinting <i>Melinting Subdistrict</i>	-	1	7	20
50 Kecamatan Metro Kibang <i>Metro Kibang Subdistrict</i>	-	-	12	22
51 Kecamatan Pasir Sakti/ <i>Pasir Sakti Subdistrict</i>	1	-	3	16
52 Kecamatan Pekalongan <i>Pekalongan Subdistrict</i>	-	-	13	39
53 Kecamatan Purbolinggo <i>Purbolinggo Subdistrict</i>	-	1	5	24
54 Kecamatan Raman Utara <i>Raman Utara Subdistrict</i>	-	-	7	25
55 Kecamatan Sekampung <i>Sekampung Subdistrict</i>	-	1	10	29
56 Kecamatan Sekampung Udik <i>Sekampung Udik Subdistrict</i>	-	-	9	23
57 Kecamatan Sukadana/ <i>Sukadana Subdistrict</i>	-	-	6	26
58 Kecamatan Waway Karya <i>Waway Karya Subdistrict</i>	-	-	8	20
59 Kecamatan Way Bungur <i>Way Bungur Subdistrict</i>	-	1	8	23
60 Kecamatan Way Jepara <i>Way Jepara Subdistrict</i>	-	2	10	28
<b>Jumlah/Total</b>	<b>552</b>	<b>924</b>	<b>5216</b>	

Sumber/Source: Badan Kepegawaian, Pendidikan dan Pelatihan Daerah Kabupaten Lampung Timur/Regional Civil Service and Educational Training Board of Lampung Timur Regency



**Tabel 2.3.6 Jumlah Pegawai Negeri Sipil Menurut Dinas/Instansi Pemerintah dan Tingkat Kepangkatan di Kabupaten Lampung Timur, Desember 2021**  
**Number of Civil Servants by Institution/Office and Hierarchy in Lampung Timur Regency, December 2021**

Dinas/Instansi Pemerintahan Institution/Office	Pangkat/Golongan/Hierarchy				Jumlah Total
	I	II	III	IV	
(1)	(2)	(3)	(4)	(5)	(6)
1 Sekretariat Daerah/ <i>Regional Secretariat</i>	-	28	71	22	121
2 Badan Kepegawaian, Pendidikan dan Pelatihan Daerah/ <i>Regional Civil Service, Educational and Training Agency</i>	-	6	30	4	40
3 Badan Kesatuan Bangsa dan Politik/ <i>United Nation and Politics Board</i>	-	2	15	3	20
4 Badan Penanggulangan Bencana Daerah/ <i>Regional Disaster Relief Agency</i>	-	6	12	3	21
5 Badan Pendapatan Daerah	-	5	28	2	35
6 Badan Pengelolaan Keuangan dan Aset Daerah/ <i>Regional Financial Management and Assets Agency</i>	-	10	34	4	48
7 Badan Perencanaan dan Pembangunan Daerah/ <i>Regional Planning Board</i>	-	5	25	8	38
8 Dinas Kepemudaan dan Olahraga/ <i>Youth and Sports Department</i>	-	3	12	6	21
9 Dinas Kependudukan dan Pencatatan Sipil/ <i>Population and Civil Registry Department</i>	-	6	30	4	40
10 Dinas Kesehatan/ <i>Health Department</i>	3	373	733	85	1194
11 Dinas Ketahanan Pangan/ <i>Food Security Departement</i>	-	1	10	12	23
12 Dinas Komunikasi dan Informatika/ <i>Communication and Informatics Department</i>	-	3	17	5	25
13 Dinas Koperasi, Usaha Mikro dan Tenaga Kerja/ <i>Cooperatave, Micro Establishment and Labor Department</i>	-	1	20	9	30
14 Dinas Lingkungan Hidup, Permukiman dan Pertanahan/ <i>Environment, Settlement and Land Affairs Department</i>	-	2	27	7	36
15 Dinas Pariwisata/ <i>Tourism Department</i>	-	4	19	3	26

Lanjutan Tabel/Continued Table 2.3.6

Dinas/Instansi Pemerintahan <i>Institution/Office</i>	Golongan Kepangkatan/ <i>Hierarchy</i>				Jumlah <i>Total</i>
	I	II	III	IV	
(1)	(2)	(3)	(4)	(5)	(6)
16 Dinas Pekerjaan Umum dan Penataan Ruang/ <i>Public Work and Spatial Planning Department</i>	4	49	49	5	107
17 Dinas Pemberdayaan Masyarakat dan Desa <i>Empowerment and Village Department</i>	-	6	18	5	29
18 Dinas Pemberdayaan Perempuan dan Pengendalian Penduduk/ <i>Women Empowerment and Population Control Department</i>	-	-	13	5	18
19 Dinas Penanaman Modal dan Pelayanan Terpadu Satu Pintu/ <i>Investment and Integrated Service Department</i>	1	8	17	3	29
20 Dinas Pendidikan dan Kebudayaan <i>Education and Culture Department</i>	6	162	2129	2311	4608
21 Dinas Pengendalian Penduduk dan Keluarga Berencana/ <i>Population Control and Family Planning</i>	-	1	13	6	20
22 Dinas Perhubungan/ <i>Communication Department</i>	-	5	19	5	29
23 Dinas Perikanan dan Peternakan <i>Fishery and Livestock Department</i>	2	5	21	6	34
24 Dinas Perindustrian dan Perdagangan <i>Industry and Trade Department</i>	2	18	27	5	52
25 Dinas Perpustakaan dan Kearsipan <i>Library Service and Archives Department</i>	-	1	19	15	35
26 Dinas Perumahan, Kawasan Permukiman dan Pertanahan/ <i>Housing, Settlement and Land Departement</i>	1	3	13	6	23
27 Dinas Peternakan dan Kesehatan Hewan/ <i>Department of Animal Husbandry and Animal Health</i>	-	26	26	7	59
28 Dinas Sosial/ <i>Social Department</i>	-	1	17	8	26
29 Dinas Tanaman Pangan Hortikultura dan Perkebunan/ <i>Horticultural and Plantation Food Crops Departement</i>	1	35	79	40	155
30 Inspektorat/ <i>Inspectorate</i>	-	3	35	14	52



Lanjutan Tabel/Continued Table 2.3.6

Dinas/Instansi Pemerintahan <i>Institution/Office</i>	Golongan Kepangkatan/Hierarchy				Jumlah Total
	I	II	III	IV	
(1)	(2)	(3)	(4)	(5)	(6)
31 Rumah Sakit Daerah Sukadana <i>Regional Hospital of Sukadana</i>	3	41	112	17	173
32 Satuan Polisi Pamong Praja <i>Civil Service Police Unit</i>	-	21	38	6	65
33 Sekretariat Dewan Pengurus Korpri <i>Secretariat of Governing Council Korpri</i>	-	1	7	5	13
34 Sekretariat Dewan Perwakilan Rakyat Daerah <i>Secretariat of Regional House of Representative</i>	1	6	26	5	38
35 Sekretariat Komisi Pemilihan Umum (KPU) <i>Secretariat of Election Commission</i>	-	1	1	-	2
36 Badan Narkotika Nasional <i>National Narcotics Agency</i>	-	-	-	-	-
37 Kecamatan Bandar Sribhawono <i>Bandar Sribhawono Subdistrict</i>	-	2	5	2	9
38 Kecamatan Batanghari <i>Batanghari Subdistrict</i>	-	6	13	3	22
39 Kecamatan Batanghari Nuban <i>Batanghari Nuban Subdistrict</i>	-	5	8	2	15
40 Kecamatan Braja Selehah <i>Braja Selehah Subdistrict</i>	-	4	7	2	13
41 Kecamatan Bumi Agung <i>Bumi Agung Subdistrict</i>	1	4	8	1	14
42 Kecamatan Gunung Pelindung <i>Gunung Pelindung Subdistrict</i>	-	3	3	2	8
43 Kecamatan Jabung <i>Jabung Subdistrict</i>	-	2	7	2	11
44 Kecamatan Labuhan Maringgai <i>Labuhan Maringgai Subdistrict</i>	-	1	5	2	8
45 Kecamatan Labuhan Ratu <i>Labuhan Ratu Subdistrict</i>	1	3	7	1	12

Lanjutan Tabel/Continued Table 2.3.6

Dinas/Instansi Pemerintahan <i>Institution/Office</i>	Golongan Kepangkatan/ <i>Hierarchy</i>				Jumlah <i>Total</i>
	I	II	III	IV	
(1)	(2)	(3)	(4)	(5)	(6)
46 Kecamatan Marga Sekampung <i>Marga Sekampung Subdistrict</i>	-	4	6	2	12
47 Kecamatan Marga Tiga <i>Marga Tiga Subdistrict</i>	-	4	6	1	11
48 Kecamatan Mataram Baru <i>Mataram Baru Subdistrict</i>	-	7	6	-	13
49 Kecamatan Melinting <i>Melinting Subdistrict</i>	-	5	7	2	14
50 Kecamatan Metro Kibang <i>Metro Kibang Subdistrict</i>	-	3	13	1	17
51 Kecamatan Pasir Sakti <i>Pasir Sakti Subdistrict</i>	-	6	3	1	10
52 Kecamatan Pekalongan <i>Pekalongan Subdistrict</i>	-	9	16	1	26
53 Kecamatan Purbolinggo <i>Purbolinggo Subdistrict</i>	-	6	8	1	15
54 Kecamatan Raman Utara <i>Raman Utara Subdistrict</i>	-	6	8	2	16
55 Kecamatan Sekampung <i>Sekampung Subdistrict</i>	1	4	13	2	20
56 Kecamatan Sekampung Udik <i>Sekampung Udik Subdistrict</i>	-	7	7	2	16
57 Kecamatan Sukadana <i>Sukadana Subdistrict</i>	1	4	10	1	16
58 Kecamatan Waway Karya <i>Waway Karya Subdistrict</i>	-	6	8	-	14
59 Kecamatan Way Bungur <i>Way Bungur Subdistrict</i>	-	7	8	1	16
60 Kecamatan Way Jepara <i>Way Jepara Subdistrict</i>	-	6	11	3	20
<b>Jumlah/Total</b>	<b>28</b>	<b>962</b>	<b>3955</b>	<b>2688</b>	<b>7366</b>

Sumber/Source: Badan Kepegawaian, Pendidikan dan Pelatihan Daerah Kabupaten Lampung Timur/Regional Civil Service and Educational Training Board of Lampung Timur Regency



**Tabel 2.3.7 Jumlah Pegawai Negeri Sipil Menurut Dinas/Instansi Pemerintah dan Eselon di Kabupaten Lampung Timur, Desember 2021**  
**Number of Civil Servants by Institution/Office and Rank in Lampung Timur Regency, December 2021**

Dinas/Instansi Pemerintahan Institution/Office	Eselon/Echelon					Jumlah Total
	I	II	III	IV	V	
(1)	(2)	(3)	(4)	(5)	(6)	(7)
1 Sekretariat Daerah/ <i>Regional Secretariat</i>	-	7	10	23	-	40
2 Badan Kepegawaian, Pendidikan dan Pelatihan Daerah/ <i>Regional Civil Service, Educational and Training Agency</i>	-	1	5	8	-	14
3 Badan Kesatuan Bangsa dan Politik/ <i>United Nation and Politics Board</i>	-	1	4	10	-	15
4 Badan Penanggulangan Bencana Daerah/ <i>Regional Disaster Relief Agency</i>	-	1	3	9	-	13
5 Badan Pendapatan Daerah	-	-	5	12	-	17
6 Badan Pengelolaan Keuangan dan Aset Daerah/ <i>Regional Financial Management and Assets Agency</i>	-	1	5	13	-	19
7 Badan Perencanaan dan Pembangunan Daerah/ <i>Regional Planning Board</i>	-	1	6	17	-	24
8 Dinas Kepemudaan dan Olahraga/ <i>Youth and Sports Department</i>	-	1	4	11	-	16
9 Dinas Kependudukan dan Pencatatan Sipil/ <i>Population and Civil Registry Department</i>	-	1	4	14	-	19
10 Dinas Kesehatan/ <i>Health Department</i>	-	1	5	17	-	23
11 Dinas Ketahanan Pangan/ <i>Food Security Department</i>	-	1	5	14	-	20
12 Dinas Komunikasi dan Informatika/ <i>Communication and Informatics Department</i>	-	1	5	12	-	18
13 Dinas Koperasi, Usaha Mikro dan Tenaga Kerja/ <i>Cooperative, Micro Establishment and Labor Department</i>	-	1	6	17	-	24
14 Dinas Lingkungan Hidup, Permukiman dan Pertanahan/ <i>Environment, Settlement and Land Affairs Department</i>	-	1	4	15	-	21
15 Dinas Pariwisata/ <i>Tourism Department</i>	-	1	4	11	-	16

Lanjutan Tabel/Continued Table 2.3.7

	Dinas/Instansi Pemerintahan <i>Institution/Office</i>	Eselon/Rank					Jumlah <i>Total</i>
		I	II	III	IV	V	
	(1)	(2)	(3)	(4)	(5)	(6)	(7)
16	Dinas Pekerjaan Umum dan Penataan Ruang <i>Public Work and Spatial Planning Department</i>	-	1	5	19	-	25
17	Dinas Pemberdayaan Masyarakat dan Desa <i>Empowerment and Village Department</i>	-	1	5	12	-	18
18	Dinas Pemberdayaan Perempuan dan Pengendalian Penduduk/ <i>Women Empowerment and Population Control Department</i>	-	1	4	10	-	15
19	Dinas Penanaman Modal dan Pelayanan Terpadu Satu Pintu/ <i>Investment and Integrated Service Department</i>	-	1	5	11	-	17
20	Dinas Pendidikan dan Kebudayaan <i>Education and Culture Department</i>	-	1	5	17	-	23
21	Dinas Pengendalian Penduduk dan Keluarga Berencana/ <i>Population Control and Family Planning</i>	-	1	4	11	-	16
22	Dinas Perhubungan/ <i>Communication Department</i>	-	1	3	11	-	15
23	Dinas Perikanan dan Peternakan <i>Fishery and Livestock Department</i>	-	1	5	17	-	23
24	Dinas Perindustrian dan Perdagangan <i>Industry and Trade Department</i>	-	1	5	15	-	21
25	Dinas Perpustakaan dan Kearsipan <i>Library Service and Archives Department</i>	-	1	5	9	-	15
26	Dinas Perumahan, Kawasan Permukiman dan Pertanahan/ <i>Housing, Settlement and Land Departement</i>	-	1	5	10	-	16
27	Dinas Peternakan dan Kesehatan Hewan/ <i>Department of Animal Husbandry and Animal Health</i>	-	1	4	16	-	21
28	Dinas Sosial/ <i>Social Department</i>	-	-	4	11	-	15
29	Dinas Tanaman Pangan Hortikultura dan Perkebunan/ <i>Horticultural and Plantation Food Crops Departement</i>	-	1	5	16	-	22
30	Inspektorat/ <i>Inspectorate</i>	-	1	4	1	-	6





Lanjutan Tabel/Continued Table 2.3.7

Dinas/Instansi Pemerintahan <i>Institution/Office</i>	Eselon/Rank					Jumlah Total
	I	II	III	IV	V	
(1)	(2)	(3)	(4)	(5)	(6)	(7)
31 Rumah Sakit Daerah Sukadana <i>Regional Hospital of Sukadana</i>	-	-	4	9	-	13
32 Satuan Polisi Pamong Praja <i>Civil Service Police Unit</i>	-	1	5	13	-	19
33 Sekretariat Dewan Pengurus Korpri <i>Secretariat of Governing Council Korpri</i>	-	-	1	3	-	4
34 Sekretariat Dewan Perwakilan Rakyat Daerah <i>Secretariat of Regional House of Representative</i>	-	1	3	10	-	14
35 Sekretariat Komisi Pemilihan Umum (KPU) <i>Secretariat of Election Commission</i>	-	-	-	-	-	-
36 Badan Narkotika Nasional <i>National Narcotics Agency</i>	-	-	-	-	-	-
37 Kecamatan Bandar Sribhawono <i>Bandar Sribhawono Subdistrict</i>	-	-	2	5	-	7
38 Kecamatan Batanghari <i>Batanghari Subdistrict</i>	-	-	2	6	-	8
39 Kecamatan Batanghari Nuban <i>Batanghari Nuban Subdistrict</i>	-	-	2	3	-	5
40 Kecamatan Braja Selehah <i>Braja Selehah Subdistrict</i>	-	-	2	6	-	8
41 Kecamatan Bumi Agung <i>Bumi Agung Subdistrict</i>	-	-	2	6	-	8
42 Kecamatan Gunung Pelindung <i>Gunung Pelindung Subdistrict</i>	-	-	2	2	-	4
43 Kecamatan Jabung <i>Jabung Subdistrict</i>	-	-	2	3	-	5
44 Kecamatan Labuhan Maringgai <i>Labuhan Maringgai Subdistrict</i>	-	-	2	5	-	7
45 Kecamatan Labuhan Ratu <i>Labuhan Ratu Subdistrict</i>	-	-	1	5	-	6

Lanjutan Tabel/Continued Table 2.3.7

	Dinas/Instansi Pemerintahan <i>Institution/Office</i>	Eselon/Rank					Jumlah <i>Total</i>
		I	II	III	IV	V	
	(1)	(2)	(3)	(4)	(5)	(6)	(7)
46	Kecamatan Marga Sekampung <i>Marga Sekampung Subdistrict</i>	-	-	2	4	-	6
47	Kecamatan Marga Tiga <i>Marga Tiga Subdistrict</i>	-	-	2	5	-	7
48	Kecamatan Mataram Baru <i>Mataram Baru Subdistrict</i>	-	-	2	4	-	6
49	Kecamatan Melinting <i>Melinting Subdistrict</i>	-	-	2	4	-	6
50	Kecamatan Metro Kibang <i>Metro Kibang Subdistrict</i>	-	-	2	6	-	8
51	Kecamatan Pasir Sakti <i>Pasir Sakti Subdistrict</i>	-	-	2	2	-	4
52	Kecamatan Pekalongan <i>Pekalongan Subdistrict</i>	-	-	2	6	-	8
53	Kecamatan Purbolinggo <i>Purbolinggo Subdistrict</i>	-	-	1	6	-	7
54	Kecamatan Raman Utara <i>Raman Utara Subdistrict</i>	-	-	2	6	-	8
55	Kecamatan Sekampung <i>Sekampung Subdistrict</i>	-	-	2	6	-	8
56	Kecamatan Sekampung Udik <i>Sekampung Udik Subdistrict</i>	-	-	2	3	-	5
57	Kecamatan Sukadana <i>Sukadana Subdistrict</i>	-	-	2	5	-	7
58	Kecamatan Waway Karya <i>Waway Karya Subdistrict</i>	-	-	2	3	-	5
59	Kecamatan Way Bungur <i>Way Bungur Subdistrict</i>	-	-	2	5	-	7
60	Kecamatan Way Jepara <i>Way Jepara Subdistrict</i>	-	-	2	6	-	8
	<b>Jumlah/Total</b>	-	<b>36</b>	<b>203</b>	<b>536</b>	-	<b>775</b>

Sumber/Source: Badan Kepegawaian, Pendidikan dan Pelatihan Daerah Kabupaten Lampung Timur/Regional Civil Service and Educational Training Board of Lampung Timur Regency



## 2.4 KEUANGAN PEMERINTAH/GOVERNMENT FINANCE

**Tabel 2.4.1 Realisasi Pendapatan Pemerintah Kabupaten Lampung Timur Menurut Jenis Pendapatan (ribu rupiah), 2018–2021**  
**Actual Lampung Timur Regency Government Revenues by Kind of Revenues (thousand rupiahs), 2018–2021**

Jenis Pendapatan/Kind of Revenues	2018	2019
	(1)	(2)
<b>1. Pendapatan Asli Daerah (PAD)/Regional Revenue</b>	<b>125 035 423,32</b>	<b>140 723 712,49</b>
1.1 Pajak Daerah/Regional Taxes	53 213 791,41	62 321 226,86
1.2 Retribusi Daerah/Regional Retributions	5 715 507,22	3 895 583,73
1.3 Hasil Perusahaan Milik Daerah dan Pengelolaan Kekayaan Daerah yang Dipisahkan/Regional-Owned Company Revenue and Separated Management of Regional Wealth	2 739 592,25	3 176 760,33
1.4 Lain-lain PAD yang Sah/Other Regional Revenue	63 366 532,44	71 330 141,57
<b>2. Dana Perimbangan/Balanced Funds</b>	<b>1 494 906 155,71</b>	<b>1 439 639 283,19</b>
2.1 Bagi Hasil Pajak/Tax Sharing Revenue	24 368 533,38	15 775 439,10
2.2 Bagi Hasil Bukan Pajak/Sumber Daya Alam/Non-Tax Sharing Revenue/Natural Resources	45 372 438,25	14 616 203,25
2.3 Dana Alokasi Umum/General Allocation Fund	1 069 168 109,00	1 104 135 612,00
2.4 Dana Alokasi Khusus/Special Allocation Fund	355 997 075,08	305 112 028,84
<b>3. Lain-lain Pendapatan yang Sah/Other Revenue</b>	<b>431 494 521,59</b>	<b>439 811 766,48</b>
3.1 Pendapatan Hibah/Grant	95 549 880,00	76 008 000,00
3.2 Dana Darurat/Emergency Fund	-	-
3.3 Dana Bagi Hasil Pajak dari Provinsi dan Pemerintah Daerah Lainnya/Tax Sharing Revenue from Provincial and Other Regional Governments	101 642 802,59	90 096 260,48
3.4 Dana Penyesuaian dan Otonomi Daerah/Regional Adjustment and Autonomy Fund	234 301 839,00	273 707 506,00
3.5 Bantuan Keuangan dari Provinsi atau Pemerintah Daerah Lainnya/Financial Assistance from Provincial or Other Regional Government	-	-
3.6 Lainnya/Others	-	-
<b>Jumlah/Total</b>	<b>2 017 146 758,94</b>	<b>2 051 436 100,61</b>

Lanjutan Tabel/Continued Table 2.4.1

Jenis Pendapatan/Kind of Revenues	2020	2021
(1)	(4)	(5)
<b>1. Pendapatan Asli Daerah (PAD)/Regional Revenue</b>	<b>157 429 128,81</b>	
1.1 Pajak Daerah/Regional Taxes	60 205 717,89	
1.2 Retribusi Daerah/Regional Retributions	3 361 926,57	
1.3 Hasil Perusahaan Milik Daerah dan Pengelolaan Kekayaan Daerah yang Dipisahkan/Regional-Owned Company Revenue and Separated Management of Regional Wealth	3 460 827,02	
1.4 Lain-lain PAD yang Sah/Other Regional Revenue	90 400 657,33	
<b>2. Dana Perimbangan/Balanced Funds</b>	<b>1 371 023 450,85</b>	
2.1 Bagi Hasil Pajak/Tax Sharing Revenue	28 380 820,81	
2.2 Bagi Hasil Bukan Pajak/Sumber Daya Alam/Non-Tax Sharing Revenue/Natural Resources	16 687 322,62	
2.3 Dana Alokasi Umum/General Allocation Fund	1 007 072 973,00	
2.4 Dana Alokasi Khusus/Special Allocation Fund	318 882 334,42	
<b>3. Lain-lain Pendapatan yang Sah/Other Revenue</b>	<b>542 146 657,25</b>	
3.1 Pendapatan Hibah/Grant	109 566 190,00	
3.2 Dana Darurat/Emergency Fund	-	
3.3 Dana Bagi Hasil Pajak dari Provinsi dan Pemerintah Daerah Lainnya/Tax Sharing Revenue from Provincial and Other Regional Governments	113 410 191,25	
3.4 Dana Penyesuaian dan Otonomi Daerah/Regional Adjustment and Autonomy Fund	319 170 276,00	
3.5 Bantuan Keuangan dari Provinsi atau Pemerintah Daerah Lainnya/Financial Assistance from Provincial or Other Regional Government	-	
3.6 Lainnya/Others	-	
<b>Jumlah/Total(1+2+3)</b>	<b>2 020 174 762,16</b>	

Sumber/Source: Laporan Realisasi Anggaran Pendapatan dan Belanja Daerah Pemerintah Kabupaten Lampung Timur/Report of Actual Lampung Timur Regency Government Revenues and Expenditures



**Tabel 2.4.2 Realisasi Belanja Pemerintah Kabupaten Lampung Timur Menurut Jenis Belanja (ribu rupiah), 2018–2021**  
**Table** **Actual Lampung Timur Regency Government Expenditures by Kind of Expenditures (thousand rupiahs), 2018–2021**

Jenis Belanja Kind of Expenditures		2018	2019
(1)		(2)	(3)
<b>1.</b>	<b>Belanja Tidak Langsung/Indirect Expenditures</b>	<b>1 247 281 947,12</b>	<b>1 131 577 382,39</b>
1.1	Belanja Pegawai/Personnel Expenditures	840 753 460,21	858 175 207,24
1.2	Belanja Bunga/Interest Expenditures	-	-
1.3	Belanja Subsidi/Subsidies Expenditures	-	-
1.4	Belanja Hibah/Grant Expenditures	44 516 674,32	21 872 293,85
1.5	Belanja Bantuan Sosial/Social Aid Expenditures	1 508 750,00	-
1.6	Belanja Bagi Hasil/Sharing Fund Expenditures	4 891 497,00	3 056 440,50
1.7	Belanja Bantuan Keuangan/Financial Aids Expenditures	355 433 805,60	247 202 767,60
1.8	Belanja Tidak Terduga/Unpredicted Expenditures	177 760,00	1 270 673,20
<b>2.</b>	<b>Belanja Langsung/Direct Expenditures</b>	<b>755 507 169,33</b>	<b>706 411 488,54</b>
2.1	Belanja Pegawai/Personnel Expenditures	83 107 480,69	72 030 975,13
2.2	Belanja Barang dan Jasa/Goods and Services Expenditures	386 969 018,97	439 045 675,81
2.3	Belanja Modal/Capital Expenditure	285 430 669,67	195 334 837,60
<b>Jumlah/Total</b>		<b>1 947 093 864,02</b>	<b>2 002 789 116,45</b>

Lanjutan Tabel/Continued Table 2.4.2

Jenis Belanja <i>Kind of Expenditures</i>		2020	2021
(1)		(4)	(5)
<b>1.</b>	<b>Belanja Tidak Langsung/<i>Indirect Expenditures</i></b>	<b>1 332 873 471,05</b>	
1.1	Belanja Pegawai/ <i>Personnel Expenditures</i>	818 228 594,50	
1.2	Belanja Bunga/ <i>Interest Expenditures</i>	-	
1.3	Belanja Subsidi/ <i>Subsidies Expenditures</i>	-	
1.4	Belanja Hibah/ <i>Grant Expenditures</i>	91 742 824,00	
1.5	Belanja Bantuan Sosial/ <i>Social Aid Expenditures</i>	1 633 000,00	
1.6	Belanja Bagi Hasil/ <i>Sharing Fund Expenditures</i>	5 792 663,00	
1.7	Belanja Bantuan Keuangan/ <i>Financial Aids Expenditures</i>	415 394 164,71	
1.8	Belanja Tidak Terduga/ <i>Unpredicted Expenditures</i>	82 224,84	
<b>2.</b>	<b>Belanja Langsung/<i>Direct Expenditures</i></b>	<b>796 552 418,80</b>	
2.1	Belanja Pegawai/ <i>Personnel Expenditures</i>	109 023 131,47	
2.2	Belanja Barang dan Jasa/ <i>Goods and Services Expenditures</i>	430 719 861,66	
2.3	Belanja Modal/ <i>Capital Expenditure</i>	256 809 425,67	
<b>Jumlah/Total</b>		<b>1 837 988 870,93</b>	

Sumber/Source: Laporan Realisasi Anggaran Pendapatan dan Belanja Daerah Pemerintah Kabupaten Lampung Timur/Report of Actual Lampung Timur Regency Government Revenues and Expenditures



**Tabel 2.4.3 Realisasi Anggaran Belanja Pemerintah Kabupaten Lampung Timur Menurut Fungsi (ribu rupiah), 2021**  
**Table Actual Lampung Timur Regency Government Expenditures by Kind of Function (thousand rupiahs), 2021**

Jenis Belanja Kind of Expenditures	2021	
	(1)	(4)
1. <b>elaayanan Umum/General Service</b>		465.735.243,84
2. <b>Ketertiban dan Keamanan/Safetiness</b>		29.231.759,20
3. <b>Ekonomi/Economy</b>		96.561.962,59
4. <b>Lingkungan Hiduo/Environment</b>		6.880.549,98
5. <b>Perumahan dan Fasilitas Umum/Housing and General Facility</b>		265.425.794,65
6. <b>Kesehatan/Health</b>		281.778.345,17
7. <b>Pariwisata dan Budaya/Tourism and Culture</b>		8.442.176,14
8. <b>Pendidikan/Education</b>		743.385.370,45
9. <b>Perlindungan Sosial/Social Welfare</b>		18.860.180,24
<b>Jumlah/Total</b>		<b>1.913.301.382,26</b>

Sumber/Source: Laporan Realisasi Anggaran Pendapatan dan Belanja Daerah Pemerintah Kabupaten Lampung Timur/Report of Actual Lampung Timur Regency Government Revenues and Expenditures

# 3

## PENDUDUK DAN KETENAGAKERJAAN

## POPULATION AND EMPLOYMENT

<https://lampungtimurkab.bps.go.id>





## PENJELASAN TEKNIS

## TECHNICAL NOTES

1. **Sumber utama data kependudukan** adalah sensus penduduk yang dilaksanakan setiap sepuluh tahun sekali. Sensus penduduk telah dilaksanakan sebanyak enam kali sejak Indonesia merdeka, yaitu tahun 1961, 1971, 1980, 1990, 2000, dan 2010.

Di dalam sensus penduduk, pencacahan dilakukan terhadap seluruh penduduk yang berdomisili di wilayah teritorial Indonesia termasuk warga negara asing kecuali anggota korps diplomatik negara sahabat beserta keluarganya.

Metode pengumpulan data dalam sensus dilakukan dengan wawancara antara petugas sensus dengan responden dan juga melalui *e-census*. Pencatatan penduduk menggunakan konsep *usual residence*, yaitu konsep di mana penduduk biasa bertempat tinggal. Bagi penduduk yang bertempat tinggal tetap dicacah di mana mereka biasa tinggal, sedangkan untuk penduduk yang tidak bertempat tinggal tetap dicacah di tempat di mana mereka ditemukan petugas sensus pada malam 'Hari Sensus'. Termasuk penduduk yang tidak bertempat tinggal tetap adalah tuna wisma, awak kapal berbendera Indonesia, penghuni perahu/rumah apung, masyarakat terpencil/ terasing, dan pengungsi. Bagi mereka yang mempunyai tempat tinggal tetap dan sedang bepergian ke luar wilayah lebih dari enam bulan, tidak dicacah di tempat tinggalnya,

1. **The main source of demographic data** is population census, which is conducted every ten years. Population Census has been conducted six times since Indonesia's independence: 1961, 1971, 1980, 1990, 2000, and 2010.

The population census enumerates all residents who domicile in the entire territory of Indonesia including foreign citizens except the diplomatic corps members and their families.

The method of data collection in a population census involves interviewing respondents and conducting *e-census*. Enumeration of the population uses the concept of "usual residence", which is the concept of "places where people usually live". *De jure* was applied to the permanent residents, while *de facto* was applied to non-permanent residents. The permanent residents were enumerated in place where they normally live the non-permanent residents were enumerated where they were found by the enumerators, on the night of 'Census Date'. The non permanent residents include homeless people, ship crew, boat people, remote area community, and internally displaced persons. Those who had permanent residence and had been travelling away from their home for six months or more were not enumerated in their permanent place, but in the place where they were during the census.

For the periods where the population census is not conducted, population projection is done to estimate population during those years. The



tetapi dicacah di tempat tujuannya. Untuk tahun yang tidak dilaksanakan sensus penduduk, data kependudukan diperoleh dari hasil proyeksi penduduk. Proyeksi penduduk merupakan suatu perhitungan ilmiah yang didasarkan pada asumsi dari komponen-komponen perubahan penduduk, yaitu kelahiran, kematian, dan migrasi. Proyeksi penduduk Indonesia 2010–2035 menggunakan data dasar penduduk hasil SP2010.

*population projection is an estimate based on the demographic components, such as birth, death, and migration. Indonesia's 2010–2035 population projection used the 2010 Population Census as the base population.*

2. **Penduduk Indonesia** adalah semua orang yang berdomisili di wilayah teritorial Indonesia selama 6 bulan atau lebih dan atau mereka yang berdomisili kurang dari 6 bulan tetapi bertujuan menetap.
2. **The population of Indonesia** are all residents of the entire territory of Indonesia who have stayed for six months or longer, and those who intended to stay more than six months even though their length of stay is less than six months.
3. **Laju pertumbuhan penduduk** adalah angka yang menunjukkan persentase pertambahan penduduk dalam jangka waktu tertentu.
3. **The growth rate of population** is the number that shows percentage of population growth within a specified period.
4. **Kepadatan penduduk** adalah rasio banyaknya penduduk per kilometer persegi.
4. **Population density** is ratio of population per square kilometer.
5. **Rasio jenis kelamin** adalah perbandingan antara penduduk laki-laki dan penduduk perempuan pada suatu wilayah dan waktu tertentu. Biasanya dinyatakan dengan banyaknya penduduk laki-laki untuk 100 penduduk perempuan.
5. **Sex ratio** is the ratio of males population to females population in a given area and time, usually expressed as the number of males for every 100 females.

6. **Distribusi penduduk** adalah pola persebaran penduduk di suatu wilayah, baik berdasarkan batas-batas geografis maupun berdasarkan batas-batas administrasi pemerintahan.
7. **Komposisi penduduk** adalah pola persebaran penduduk menurut karakteristiknya, contoh: penduduk menurut kelompok umur, penduduk menurut jenis kelamin.
8. **Penduduk usia kerja** adalah penduduk yang berumur 15 tahun ke atas.
9. **Sumber utama data ketenagakerjaan** adalah Survei Survei Angkatan Kerja Nasional (Sakernas). Survei ini khusus dirancang untuk mengumpulkan informasi/data ketenagakerjaan. Sejak tahun 2015, pengumpulan data Sakernas dilaksanakan secara semesteran pada Februari (Semester I) dan Agustus (Semester II). Hasil Sakernas Semester I disajikan sampai tingkat provinsi dan Sakernas Semester II disajikan sampai tingkat kabupaten/kota. Sejak 2014, Sakernas menggunakan penimbang hasil proyeksi penduduk tahun 2010–2035.
10. **Angkatan kerja** adalah penduduk usia kerja (15 tahun ke atas) yang bekerja, punya pekerjaan namun sementara tidak bekerja, dan pengangguran.
6. **Population distribution** is the pattern of population distribution in an area, either by geographic boundaries or by government administrative boundaries.
7. **Population composition** is the pattern of population distribution by its characteristics, example: population by age group, population by sex.
8. **Working age population** is persons of 15 years and over.
9. **The main source of employment data** is National Labour Force Survey (Sakernas). This survey is specifically designed to collect information on labour force statistics. Since 2015, the Sakernas has been conducted on biannual basis, the first semester on February and the later semester on August. The result of Sakernas for first semester were presented at provincial level and the second semester were presented up to regency/municipal level. Since 2014, the weighting of 2010–2035 population projection results was applied in the Sakernas.
10. **Labor force or economically active** are persons of 15 years and over, who in the previous week were working, temporarily absent from work but having jobs, and unemployment.



11. **Bekerja** adalah kegiatan ekonomi yang dilakukan oleh seseorang dengan maksud memperoleh atau membantu memperoleh pendapatan atau keuntungan dan lamanya bekerja paling sedikit 1 jam secara terus menerus dalam seminggu yang lalu (termasuk pekerja keluarga tanpa upah yang membantu dalam suatu usaha/kegiatan ekonomi).
12. **Jumlah jam kerja seluruhnya** adalah jumlah jam kerja yang digunakan untuk bekerja (tidak termasuk jam kerja istirahat resmi dan jam kerja yang digunakan untuk hal-hal di luar pekerjaan).
13. **Lapangan usaha** adalah bidang kegiatan dari pekerjaan/tempat bekerja di mana seseorang bekerja. Klasifikasi lapangan usaha mengikuti Klasifikasi Baku Lapangan Usaha Indonesia (KBLI) dalam 1 digit.
14. **Status pekerjaan** adalah kedudukan seseorang dalam unit usaha/kegiatan dalam melakukan pekerjaan.
15. **Berusaha sendiri tanpa dibantu orang lain** adalah bekerja atau berusaha dengan menanggung risiko secara ekonomis, yaitu dengan tidak kembalinya ongkos produksi yang telah dikeluarkan dalam rangka usahanya tersebut, serta tidak menggunakan pekerja dibayar maupun pekerja tak dibayar, termasuk yang sifat pekerjaannya memerlukan teknologi atau keahlian khusus.
11. **Working** is economic activity conducted by a person and intended to earn income by doing work or helping to do work at least one hour continuously during the reference week (including unpaid family worker/s for any economic activity).
12. **Total working hours** is the total hours spent by an employee to perform all jobs (excluding the time used for other activities which are not classified as work).
13. **Industry** is field of a person's activity or establishment. The classification of industries follows the Indonesia Standard Industrial Classification (KBLI) in one digit.
14. **Employment status** is the status of a person at his place of work or establishment where he was employed.
15. **Own-account worker** is a person who works at his own risk without assisted by paid per mount worker or unpaid worker include technical job or skill job.

16. **Berusaha dibantu buruh tidak tetap/buruh tidak dibayar** adalah bekerja atau berusaha atas risiko sendiri, dan menggunakan buruh/pekerja tak dibayar dan atau buruh/pekerja tidak tetap.
17. **Berusaha dibantu buruh tetap/buruh dibayar** adalah berusaha atas risiko sendiri dan mempekerjakan paling sedikit satu orang buruh/pekerja tetap yang dibayar.
18. **Buruh/karyawan/pegawai** adalah seseorang yang bekerja pada orang lain atau instansi/kantor/perusahaan secara tetap dengan menerima upah/gaji baik berupa uang maupun barang. Buruh yang tidak mempunyai majikan tetap, tidak digolongkan sebagai buruh/karyawan, tetapi sebagai pekerja bebas. Seseorang dianggap memiliki majikan tetap jika memiliki 1 (satu) majikan (orang/rumah tangga) yang sama dalam sebulan terakhir, khusus pada sektor bangunan batasannya tiga bulan. Apabila majikannya instansi/lembaga, boleh lebih dari satu.
19. **Pekerja bebas** adalah seseorang yang bekerja pada orang lain/majikan/institusi yang tidak tetap (lebih dari 1 majikan dalam sebulan terakhir) di usaha pertanian baik berupa usaha rumah tangga maupun bukan usaha rumah tangga, ataupun di nonpertanian atas dasar balas jasa dengan menerima upah atau imbalan baik
16. **Employer assisted by temporary workers/unpaid worker** is a person who works at his own risk and assisted by temporary worker/unpaid worker.
17. **Employer assisted by permanent workers/paid workers** is a person who doing his business at her/his own risk at least one assisted by paid permanent worker.
18. **Employee** is a person who work permanently for other people or institution/office/ company and gains some money/cash or goods as wage/salary. Labor who have no permanent employer is not categorized as a laborer/worker/employee but casual worker. A labourer in general is considered to have a permanent employer if he has the same employer during the past month, particularly for building construction sector is 3 months. If the employer is an institution, more than 1 (one) employer is allowed.
19. **Casual employee** is a person who does not work permanently for other people/employer/ institution (more than 1 employer during the last 1 month) in agricultural sector, either home industry or not home industry, or in non-agricultural sector based on remuneration paid with money or goods, and based on daily or contact payment system.



berupa uang maupun barang, dan baik dengan sistem pembayaran harian maupun borongan.

20. **Pekerja tak dibayar** adalah seseorang yang bekerja membantu usaha untuk memperoleh penghasilan/keuntungan yang dilakukan oleh salah seorang anggota rumah tangga atau bukan anggota rumah tangga tanpa mendapat upah/gaji baik berupa uang maupun barang.

20. **Unpaid worker** is a person who intended to work without pay either with money or good, in an establishment run by other members of the family, relative or neighbour.

<https://lampungtimurkab.bps.go.id>



**ULASAN****DESCRIPTION****Kependudukan**

Penduduk Kabupaten Lampung Timur berdasarkan hasil Proyeksi Sensus Penduduk tahun 2020 (September), Penduduk 2021 sebanyak 1.110.340 jiwa yang terdiri atas 565.743 jiwa penduduk laki-laki dan 544.597 jiwa penduduk perempuan. Dibandingkan dengan jumlah penduduk tahun 2010, penduduk Lampung Timur mengalami pertumbuhan sebesar 1,50 persen per tahun. Sementara itu besarnya angka rasio jenis kelamin tahun 2021 penduduk laki-laki terhadap penduduk perempuan sebesar 104.

Kepadatan penduduk di Kabupaten Lampung Timur tahun 2021 mencapai 208 hingga 209 jiwa/km<sup>2</sup>. Kepadatan penduduk di 24 kecamatan cukup beragam dengan kepadatan penduduk tertinggi terletak di kecamatan Pekalongan dengan kepadatan sebesar 529 jiwa/km<sup>2</sup> dan terendah di Kecamatan Way Bungur sebesar 70 jiwa/km<sup>2</sup>.

**Ketenagakerjaan**

Jumlah pencari kerja yang terdaftar pada Dinas Koperasi dan Usaha Mikro dan Tenaga Kerja Kabupaten Lampung Timur pada tahun 2021 sebanyak 1.812 orang. Proporsi terbesar pencari kerja yang mendaftar pada Dinas Koperasi dan Usaha Mikro dan Tenaga Kerja berpendidikan terakhir SMA yaitu sebesar 90,23 persen (1.635 orang).

Sementara itu berdasarkan Sakernas 2021, tingkat partisipasi angkatan kerja di Kabupaten Lampung Timur mencapai 72,32 persen dengan

**Population**

*Lampung Timur population based on the result of the 2021 Population Census (September), Penduduk 2021 were 1,110,340 people consisting of 565,743 inhabitants of the male and 544,597 female population people. This compares with a total Lampung Timur population in 2010, the Population growth of Lampung Timur are 1.50 percent. While the magnitude of the sex ratio in 2019 the male population towards the female population are 104.*

*Population density of Lampung Timur in 2021 reached 208 to 209 people/km<sup>2</sup>. Population density in 24 districts are quite diverse with the highest population density of district is located in Pekalongan with the number of density are 529 people/km<sup>2</sup> and the lowest in Way Bungur with 70 people/km<sup>2</sup>.*

**Employment**

*Number of job seekers registered in Lampung Timur at 2021 in Cooperative, Micro Business and Manpower Department were 1,812 people. The largest proportion of job seekers who register with Cooperative, Micro Business and Manpower Department of Lampung Timur Regency have Last educated scholar as senior high school by 90.23 percent (1,635 people).*

*Meanwhile based on National Labor Force Survey (Sakernas) of 2021, economically active participation rate in Lampung Timur Regency reach 72.32*





tingkat pengangguran 2,64 persen.

*percent with the unemployment rate 2.64 percent.*

<https://lampungtimurkab.bps.go.id>



**3.1 PENDUDUK/POPULATION**

**Tabel 3.1.1 Penduduk, Laju Pertumbuhan Penduduk, Distribusi Persentase Penduduk, Kepadatan Penduduk, Rasio Jenis Kelamin Penduduk Menurut Kecamatan di Kabupaten Lampung Timur, 2020 dan 2021**  
*Population, Population Growth Rate, Percentage Distribution of Population, Population Density, and Population Sex Ratio by Subdistrict in Lampung Timur Regency, 2020 and 2021*

Kecamatan Subdistrict	Penduduk (ribu) Population (thousand)		Laju Pertumbuhan Penduduk per Tahun Annual Population Growth Rate (%) (2000–2021)	
	2020 <sup>1</sup>	2021 <sup>2</sup>	2000–2010	2020–2021
(1)	(2)	(3)	(4)	(5)
1 Metro Kibang	20 786	52,873	1,71	0.61
2 Batanghari	54 797	60,458	1,43	0.09
3 Sekampung	60 008	48,046	0,93	-0.25
4 Marga Tiga	43 525	27,012	0,80	-0.61
5 Sekampung Udik	68 262	20,621	1,04	-2.31
6 Jabung	46 711	24,737	1,34	-0.89
7 Pasir Sakti	34 524	55,235	1,16	0.37
8 Waway Karya	34 514	77,387	-0,77	0.55
9 Marga Sekampung	26 102	52,343	0,30	0.50
10 Labuhan Maringgai	65 974	29,461	1,27	-1.24
11 Mataram Baru	26 756	50,538	0,98	0.47
12 Bandar Sribhawono	46 282	31,768	1,06	-0.46
13 Melinting	24 700	30,067	0,60	0.18
14 Gunung Pelindung	21 106	24,420	0,29	0.14
15 Way Jepara	51 249	43,729	1,32	-0.17
16 Braja Selebah	21 803	53,386	1,03	0.59
17 Labuhan Ratu	41 526	46,088	1,24	0.10
18 Sukadana	64 304	41,603	1,12	-0.55
19 Bumi Agung	16 984	67,772	0,84	0.75
20 Batanghari Nuban	41 125	77,593	1,07	0.47
21 Pekalongan	45 366	75,354	1,33	0.40
22 Raman Utara	35 865	42,758	0,67	0.16
23 Purbolinggo	40 290	26,514	1,26	-0.52
24 Way Bungur	22 135	58,352	1,33	0.62
<b>Lampung Timur</b>	<b>951 639</b>	<b>1 118 115</b>	<b>0,92</b>	<b>0,15</b>



Lanjutan Tabel/Continued Table 3.1.1

Kecamatan Subdistrict	Persentase Penduduk Percentage of Total Population		Kepadatan Penduduk per km <sup>2</sup> Population Density per sq.km	
	2020 <sup>1</sup>	2021 <sup>2</sup>	2020 <sup>1</sup>	2021 <sup>2</sup>
(1)	(6)	(7)	(8)	(9)
1 Metro Kibang	2,30	4.73	310	689
2 Batanghari	5,93	5.41	412	406
3 Sekampung	6,24	4.30	436	324
4 Marga Tiga	4,48	2.42	185	108
5 Sekampung Udik	7,16	1.84	219	61
6 Jabung	5,01	2.21	194	92
7 Pasir Sakti	3,65	4.94	195	285
8 Waway Karya	3,13	6.92	154	367
9 Marga Sekampung	2,58	4.68	151	295
10 Labuhan Maringgai	7,04	2.63	374	151
11 Mataram Baru	2,79	4.52	363	635
12 Bandar Sribhawono	4,86	2.84	271	171
13 Melinting	2,50	2.69	186	216
14 Gunung Pelindung	2,08	2.18	275	311
15 Way Jepara	5,49	3.91	248	191
16 Braja Selebah	2,28	4.77	96	216
17 Labuhan Ratu	4,42	4.12	94	95
18 Sukadana	6,79	3.72	93	55
19 Bumi Agung	1,75	6.06	248	926
20 Batanghari Nuban	4,32	6.94	248	429
21 Pekalongan	4,86	6.74	503	753
22 Raman Utara	3,65	3.82	234	265
23 Purbolinggo	4,30	2.37	201	119
24 Way Bungur	2,37	5.22	65	155
<b>Lampung Timur</b>	<b>100,00</b>	<b>100,00</b>	<b>1789</b>	<b>210</b>

Lanjutan Tabel/*Continued Table* 3.1.1

Kecamatan <i>Subdistrict</i>	Rasio Jenis Kelamin <i>Population Sex Ratio</i>	
	2020 <sup>1</sup>	2021 <sup>2</sup>
(1)	(10)	(11)
1 Metro Kibang	103	103
2 Batanghari	100	103
3 Sekampung	102	104
4 Marga Tiga	105	104
5 Sekampung Udik	105	102
6 Jabung	105	104
7 Pasir Sakti	105	104
8 Waway Karya	104	105
9 Marga Sekampung	106	102
10 Labuhan Maringgai	107	104
11 Mataram Baru	104	103
12 Bandar Sribhawono	106	102
13 Melinting	107	104
14 Gunung Pelindung	105	104
15 Way Jepara	106	104
16 Braja Selehah	106	104
17 Labuhan Ratu	107	103
18 Sukadana	106	104
19 Bumi Agung	101	104
20 Batanghari Nuban	104	104
21 Pekalongan	103	105
22 Raman Utara	104	103
23 Purbolinggo	102	103
24 Way Bungur	102	103
<b>Lampung Timur</b>	<b>106</b>	<b>104</b>

Catatan/Note: <sup>1</sup> Hasil SP2010 (Mei)/*The result of the 2010 Population Census (May)*

<sup>2</sup> Hasil SP2021 (September)/*The result of 2021 Population Census (September)*

Sumber/Source: BPS, Sensus Penduduk (SP) 2010 dan Sensus Penduduk 2021./*BPS-Statistics Indonesia, 2010 Population Census and 2021 Population Census*



**Tabel 3.1.2** Jumlah Penduduk Menurut Kelompok Umur dan Jenis Kelamin di Kabupaten Lampung Timur, 2021  
**Table** Population by Age Groups and Sex in Lampung Timur Regency, 2021

Kelompok Umur Age Groups	Jenis Kelamin/Sex		
	Laki-Laki Male	Perempuan Female	Jumlah Total
(1)	(2)	(3)	(4)
0–4	43 209	41 203	84 412
5–9	47 869	45 845	93 714
10–14	46 724	44 398	91 122
15–19	45 705	43 119	88 824
20–24	45 729	42 903	88 632
25–29	43 130	41 930	85 060
30–34	41 377	42 044	83 421
35–39	42 008	43 653	85 661
40–44	43 610	43 898	87 508
45–49	41 319	39 386	80 705
50–54	34 416	32 099	66 515
55–59	28 422	27 182	55 604
60–64	22 239	21 674	43 913
65–69	18 321	16 644	34 965
70–74	12 059	10 930	22 989
70+	13 205	11 865	25 070
<b>Lampung Timur</b>	<b>569 342</b>	<b>548 773</b>	<b>1 118 115</b>

Sumber/Source: Hasil Perapihan Umur dari Data Administratif dan SP2021 (September)/The Result of Smoothing Single Year of Age from Administrative Data and the 2021 Population Census (September)

**Tabel 3.1.3** Jumlah Keluarga Menurut Kecamatan di Kabupaten Lampung Timur, 2021  
**Table** Number of Family by Subdistrict in Lampung Timur Regency, 2021

Kecamatan Subdistrict		Jumlah Keluarga Number of Household
(1)		(2)
1	Metro Kibang	6 747
2	Batanghari	15 473
3	Sekampung	18 113
4	Marga Tiga	16 914
5	Sekampung Udik	20 667
6	Jabung	13 787
7	Pasir Sakti	11 424
8	Waway Karya	10 714
9	Marga Sekampung	7 946
10	Labuhan Maringgai	20 783
11	Mataram Baru	7 608
12	Bandar Sribhawono	11 782
13	Melinting	7 297
14	Gunung Pelindung	6 476
15	Way Jepara	14 827
16	Braja Selehah	6 386
17	Labuhan Ratu	13 935
18	Sukadana	21 170
19	Bumi Agung	5 441
20	Batanghari Nuban	13 171
21	Pekalongan	14 944
22	Raman Utara	11 629
23	Purbolinggo	13 161
24	Way Bungur	7 531
<b>Lampung Timur</b>		<b>297 926</b>

Sumber/Source: Dinas Pemberdayaan Perempuan dan Pengendalian Penduduk Kabupaten Lampung Timur/Women Empowerment and Population Control Department of Lampung Timur Regency



## 3.2 KETENAGAKERJAAN/EMPLOYMENT

**Tabel 3.2.1** Jumlah Penduduk Berumur 15 Tahun Keatas Menurut Jenis Kegiatan Selama Seminggu yang Lalu dan Jenis Kelamin di Kabupaten Lampung Timur, 2021  
*Population Aged 15 Years and Over by Type of Activity During The Previous Week and Sex in Lampung Timur Regency, 2021*

Kegiatan Utama <i>Main Activity</i>	Jenis Kelamin/Sex		
	Laki-laki <i>Male</i>	Perempuan <i>Female</i>	Jumlah <i>Total</i>
(1)	(2)	(3)	(4)
<b>Angkatan Kerja/<i>Economically Active</i></b>	<b>358 441</b>	<b>219 897</b>	<b>578 338</b>
Bekerja/ <i>Working</i>	350 497	212 568	563 065
Pengangguran Terbuka/ <i>Unemployment</i>	7 944	7 329	15 273
<b>Bukan Angkatan Kerja <i>Economically Inactive</i></b>	<b>49 854</b>	<b>171 536</b>	<b>221 390</b>
Sekolah/ <i>Attending School</i>	21 578	24 126	45 704
Mengurus Rumah Tangga/ <i>Housekeeping</i>	10 766	134 658	145 424
Lainnya/ <i>Others</i>	17 510	12 752	30 262
<b>Jumlah/<i>Total</i></b>	<b>408 295</b>	<b>391 433</b>	<b>799 728</b>
<b>Tingkat Partisipasi Angkatan Kerja (TPAK) <i>Economically Active Participation Rate</i></b>	<b>87,79</b>	<b>56,18</b>	<b>72,32</b>
<b>Tingkat Pengangguran Terbuka (TPT) <i>Unemployment Rate</i></b>	<b>2,22</b>	<b>3,33</b>	<b>2,64</b>

Sumber/*Source*: BPS, Survei Angkatan Kerja Nasional (Sakernas) Agustus, BPS/BPS-Statistics Indonesia, August National Labor Force Survey

**Tabel 3.2.2** Jumlah Penduduk Berumur 15 Tahun Ke Atas Menurut Pendidikan Tertinggi yang Ditamatkan dan Jenis Kegiatan Selama Seminggu yang Lalu di Kabupaten Lampung Timur, 2021  
*Population Aged 15 Years and Over by Educational Attainment and Type of Activity During The Previous Week in Lampung Timur Regency, 2021*

Pendidikan Tertinggi yang Ditamatkan <sup>1</sup> <i>Educational Attainment<sup>1</sup></i>	Angkatan Kerja/ <i>Economically Active</i>			Persentase Bekerja terhadap Angkatan Kerja <i>Percentage of Working to Economically Active</i>
	Bekerja <i>Working</i>	Pengangguran <sup>2</sup> <i>Unemployment<sup>2</sup></i>	Jumlah Angkatan Kerja <i>Total of Economically Active</i>	
(1)	(2)	(3)	(4)	(5)
0	207 607	2 988	210 595	98,58
1	157 917	1 591	159 508	99,
2	158 858	9 252	168 110	94,5
3	38 683	1 442	40 125	96,41
<b>Jumlah/Total</b>	<b>563 065</b>	<b>15 273</b>	<b>578 338</b>	<b>97,36</b>
2020*	527 544	15 563	543 107	97,13
2019*	510 495	20 179	530 674	96,20





Lanjutan Tabel/Continued Table 3.2.2

Pendidikan Tertinggi yang Ditamatkan <sup>1</sup> <i>Educational Attainment<sup>1</sup></i>	Bukan Angkatan Kerja <i>Not Economically Active</i>	Jumlah <i>Total</i>	Persentase Angkatan Kerja terhadap Penduduk Usia Kerja <i>Percentage of Economically Active to Working Age Population</i>
(1)	(2)	(3)	(4)
<b>0</b>	88 341	298 936	70,45
<b>1</b>	80 507	240 015	66,46
<b>2</b>	49 828	217 938	77,14
<b>3</b>	2 714	42 839	93,66
<b>Jumlah/Total</b>	<b>221 390</b>	<b>799 728</b>	<b>72,32</b>
<b>2020<sup>r</sup></b>	247 227	790 334	68,72
<b>2019<sup>r</sup></b>	250 065	780 739	67,97

- Catatan/Notes: **1** 0. ≤ Sekolah Dasar (SD) ≤ *Primary School*  
**1** Sekolah Menengah Pertama/*Junior High S*  
**2** Sekolah Menengah Atas/*Senior High School*  
**3** Perguruan Tinggi/*College*
- 2** 1. Mencari pekerjaan/*Looking for work*  
**2** Mempersiapkan usaha/*Establishing anew business/firm*  
**3** Merasa tidak mungkin mendapat pekerjaan/*Hopeless of job*  
**4** Sudah punya pekerjaan tetapi belum mulai bekerja/*Have a job in future start*

Sumber/*Source*: BPS, Survei Angkatan Kerja Nasional (Sakernas) Agustus, BPS/BPS-Statistics Indonesia, August National Labor Force Survey

**Tabel 3.2.3** Jumlah Penduduk Berumur 15 Tahun Keatas yang Bekerja Selama Seminggu yang Lalu Menurut Status Pekerjaan Utama dan Jenis Kelamin di Kabupaten Lampung Timur, 2021  
*Population Aged 15 Years and Over who Worked During The Previous Week by Main Employment Status and Sex in Lampung Timur Regency, 2021*

Status Pekerjaan Utama <i>Main Employment Status</i>	Laki-Laki <i>Male</i>	Perempuan <i>Female</i>	Jumlah <i>Total</i>
(1)	(2)	(3)	(4)
Berusaha sendiri <i>Own account worker</i>	70 731	34 882	105 613
Berusaha dibantu buruh tidak tetap/buruh tidak dibayar <i>Employer assisted by temporary worker/unpaid worker</i>	98 934	34 352	133 286
Berusaha dibantu buruh tetap/buruh dibayar <i>Employer assisted by permanent worker/paid worker</i>	10 516	4 421	14 937
Buruh/Karyawan/Pegawai <i>Employee</i>	67 202	41 466	108 668
Pekerja bebas <i>Casual worker</i>	71 209	14 158	85 367
Pekerja keluarga/tak dibayar <i>Family worker/unpaid worker</i>	31 905	83 289	115 194
<b>Jumlah/Total</b>	<b>350 497</b>	<b>212 568</b>	<b>563 065</b>

Sumber/Source: BPS, Survei Angkatan Kerja Nasional (Sakernas) Agustus, BPS/BPS-Statistics Indonesia, August National Labor Force Survey



**Tabel 3.2.4** Jumlah Penduduk Berumur 15 Tahun Keatas yang Bekerja Selama Seminggu yang Lalu Menurut Kelompok Umur dan Jenis Kelamin di Kabupaten Lampung Timur, 2021  
*Population Aged 15 Years and Over Who Worked During the Previous Week by Age Group and Sex in Lampung Timur Regency, 2021*

Kelompok Umur Age Group	Laki-Laki Male	Perempuan Female	Jumlah Total
(1)	(2)	(3)	(4)
15–19	18 279	9 879	28 158
20–24	29 823	21 654	51 477
25–29	36 730	21 193	57 923
30–34	39 287	18 518	57 805
35–40	42 144	19 931	62 075
41–44	39 491	26 841	66 332
45–50	35 666	25 137	60 803
50–54	30 548	20 946	51 494
55–59	29 356	18 758	48 114
60–64	21 830	13 413	35 243
65+	27 343	16 298	43 641
<b>Jumlah/Total</b>	<b>350 497</b>	<b>212 568</b>	<b>563 065</b>

Sumber/Source: BPS, Survei Angkatan Kerja Nasional (Sakernas) Agustus, BPS/BPS-Statistics Indonesia, August National Labor Force Survey

**Tabel 3.2.5 Jumlah Penduduk Berumur 15 Tahun Ke Atas yang Bekerja Selama Seminggu yang Lalu Menurut Lapangan Pekerjaan Utama dan Jenis Kelamin di Kabupaten Lampung Timur, 2020 dan 2021**  
**Population Aged 15 Years and Over Who Worked During the Previous Week by Main Industry and Sex in Lampung Timur Regency, 2020 dan 2021**

Lapangan Pekerjaan Utama <sup>1</sup> Main Industry <sup>1</sup>	2020 <sup>1</sup>			2021		
	Laki-laki Male	Perempuan Female	Jumlah Total	Laki-laki Male	Perempuan Female	Jumlah Total
(1)	(2)	(3)	(4)	(2)	(3)	(4)
<b>Pertanian<sup>1</sup></b> <i>Agriculture<sup>1</sup></i>	176 025	64 947	240 972	185 616	85 018	270 634
<b>Industri<sup>1</sup></b> <i>Manufacture<sup>2</sup></i>	69 270	25 018	94 288	72 113	24 121	96 234
<b>Jasa<sup>3</sup></b> <i>Services<sup>3</sup></i>	97 059	95 225	192 284	92 768	103 429	196 197
<b>Jumlah/Total</b>	<b>342 354</b>	<b>185 190</b>	<b>527 544</b>	<b>350 497</b>	<b>212 568</b>	<b>563 065</b>

Catatan/Note: **1** Pertanian, Perkebunan, Kehutanan, Perburuan, dan Perikanan/Agriculture, Forestry, Hunting, and Fishery

**2** Pertambangan dan Penggalian, Industri, Listrik, Gas, Air Minum, dan Konstruksi/Mining, Manufacturing Industry, Electricity, Gas, Water, and Construction

**3** Perdagangan, Rumah Makan, Jasa Akomodasi, Transportasi, Pergudangan, Komunikasi, Lembaga Keuangan, Real Estate, Usaha Persewaan, Jasa Perusahaan, Jasa Kemasyarakatan, Jasa Sosial dan Jasa Perorangan/Wholesale Trade, Retail Trade, Restaurants, Hotels, Transportation, Warehousing, Communication, Financing, Insurance, Real Estate, Business Service, and Public Service

Sumber/Source: BPS, Survei Angkatan Kerja Nasional (Sakernas) Agustus, BPS/BPS-Statistics Indonesia, August National Labor Force Survey



**Tabel 3.2.6** Jumlah Penduduk Berumur 15 Tahun Ke Atas yang Bekerja Selama Seminggu yang Lalu Menurut Jumlah Jam Kerja Seluruhnya dan Jenis Kelamin di Kabupaten Lampung Timur, 2021  
*Population Aged 15 Years and Over Who Worked During the Previous Week by Total Working Hours and Sex in Lampung Timur Regency, 2021*

Jumlah Jam Kerja Seluruhnya (jam) <i>Total Working Hours (hours)</i>	Jenis Kelamin/Sex		Jumlah <i>Total</i>
	Laki-laki <i>Male</i>	Perempuan <i>Female</i>	
(1)	(2)	(3)	(4)
0 <sup>1</sup>	6 718	5 805	12 523
1–14	39 164	61 445	100 609
15–24	59 637	41 627	101 264
25–34	54 948	30 026	84 974
35–40	46 991	18 582	65 573
41+	143 039	55 083	198 122
<b>Jumlah/Total</b>	<b>350 497</b>	<b>212 568</b>	<b>563 065</b>
2020 <sup>r</sup>	342 354	185 190	527 544
2019 <sup>r</sup>	341 006	169 489	510 495

Catatan/Note: <sup>1</sup> Sementara tidak bekerja/*Temporarily out of work*

Sumber/Source: BPS, Survei Angkatan Kerja Nasional (Sakernas), BPS/BPS-Statistics Indonesia, National Labor Force Survey

**Tabel 3.2.7** Jumlah Penduduk Berumur 15 Tahun Ke Atas yang Bekerja Selama Seminggu yang Lalu Menurut Jumlah Jam Kerja Pada Pekerjaan Utama dan Jenis Kelamin di Kabupaten Lampung Timur, 2021  
*Population Aged 15 Years and Over Who Worked During the Previous Week by Number of Working Hours on Main Industry and Sex in Lampung Timur Regency, 2021*

Jumlah Jam Kerja Pada Pekerjaan Utama (jam) <i>Number of Working Hours on Main Industry (hours)</i>	Jenis Kelamin/Sex		
	Laki-laki <i>Male</i>	Perempuan <i>Female</i>	Jumlah <i>Total</i>
(1)	(2)	(3)	(4)
0 <sup>1</sup>	6 718	5 805	12 523
1–14	56 343	66 483	122 826
15–24	72 956	45 570	118 526
25–34	55 267	27 191	82 458
35–40	43 743	17 002	60 745
41+	115 470	50 517	165 987
<b>Jumlah/Total</b>	<b>350 497</b>	<b>212 568</b>	<b>563 065</b>
2020 <sup>r</sup>	342 354	185 190	527 544
2019 <sup>r</sup>	341 006	169 489	510 495

Catatan/Note: <sup>1</sup> Sementara tidak bekerja/Temporarily out of work

Sumber/Source: BPS, Survei Angkatan Kerja Nasional (Sakernas), BPS/BPS-Statistics Indonesia, National Labor Force Survey



**Tabel 3.2.8** Jumlah Pencari Kerja Terdaftar Menurut Tingkat Pendidikan Tertinggi yang Ditamatkan dan Jenis Kelamin di Kabupaten Lampung Timur, 2021  
**Table** Number of Registered Job Applicants by Educational Attainment and Sex in Lampung Timur Regency, 2021

Kelompok Umur Age Group	Laki-Laki Male	Perempuan Female	Jumlah Total
(1)	(2)	(3)	(4)
Tidak/Belum Tamat SD Not Yet Completed Primary School	-	-	-
Sekolah Dasar/Primary School	13	1	14
Sekolah Menengah Pertama Junior High School	75	37	112
Sekolah Menengah Atas /Sederajat Senior High School	1 040	829	1869
Diploma I/II/III/Akademi Diploma I/II/III/Academy	14	23	37
Universitas/University	51	108	159
<b>Jumlah/Total</b>	<b>1 193</b>	<b>998</b>	<b>2 191</b>

Sumber/Source: Dinas Koperasi, Usaha Kecil dan Menengah dan Tenaga Kerja Kabupaten Lampung Timur/Cooperative, Small and Medium Business and Manpower Department of Lampung Timur Regency

**Tabel 3.2.9** Jumlah Pencari Kerja Terdaftar Menurut Kelompok Umur dan Jenis Kelamin di Kabupaten Lampung Timur, 2021  
**Table** *Number of Registered Job Applicants by Age Group and Sex in Lampung Timur Regency, 2021*

Kelompok Umur Age Group	Laki-Laki Male	Perempuan Female	Jumlah Total
(1)	(2)	(3)	(4)
15–17	3	7	10
18–20	636	607	1 243
21–23	337	251	588
24–26	111	87	198
27–29	46	20	66
30+	60	26	86
<b>Jumlah/Total</b>	<b>1 193</b>	<b>998</b>	

Sumber/Source: Dinas Koperasi, Usaha Kecil dan Menengah dan Tenaga Kerja Kabupaten Lampung Timur/Cooperative, Small and Medium Business and Manpower Department of Lampung Timur Regency







# 4

SOSIAL DAN KESEJAHTERAAN RAKYAT

## SOSIAL DAN KESEJAHTERAAN RAKYAT

### SOCIAL AND WELFARE

<https://lampungtimurkab.bps.go.id>





## PENJELASAN TEKNIS

## TECHNICAL NOTES

1. **Tidak/belum pernah sekolah** adalah mereka yang tidak pernah atau belum pernah terdaftar dan tidak pernah atau belum pernah aktif mengikuti pendidikan di suatu jenjang pendidikan formal. Termasuk juga yang tamat/belum tamat taman kanak-kanak tetapi tidak melanjutkan ke sekolah dasar.
  2. **Masih bersekolah** adalah mereka yang terdaftar dan aktif mengikuti pendidikan formal dan nonformal (Paket A, B, atau C), baik pendidikan dasar, menengah maupun pendidikan tinggi. Bagi mahasiswa yang sedang cuti dianggap masih bersekolah.
  3. **Tidak bersekolah lagi** adalah mereka yang pernah terdaftar dan aktif mengikuti pendidikan di suatu jenjang pendidikan formal dan nonformal (Paket A, B, atau C), tetapi pada saat pencacahan tidak lagi terdaftar dan tidak aktif mengikuti pendidikan.
  4. **Tamat sekolah** adalah menyelesaikan pelajaran yang ditandai dengan lulus ujian akhir pada kelas atau tingkat terakhir suatu jenjang pendidikan di sekolah negeri maupun swasta dengan mendapatkan tanda tamat belajar/ijazah. Seseorang yang belum mengikuti pelajaran pada kelas tertinggi tetapi telah mengikuti ujian akhir dan lulus dianggap tamat sekolah.
1. **Not/never attending school** is someone who has never attended or never been registered in a formal education, such as primary, secondary, and tertiary education. Those who just completed kindergarten are considered as never attended school.
  2. **Attending school** is someone who is currently attending primary, secondary, or tertiary education, including package A, package B, or package C. College student who postpones his/her study is considered as attending school.
  3. **Not attending school anymore** is someone who had enrolled and participated in **formal** and non-formal education in the past including package A, package B, or package C, but currently does not attend school.
  4. **Completed particular level of education** is someone who has completed particular level of education in private or public school and accepting graduation certificate. Someone who has never attended the highest grade but passed the final exam is considered as completed particular level of education.



5. **Dapat membaca dan menulis** artinya dapat membaca dan menulis kata-kata/kalimat sederhana dengan suatu aksara tertentu.
6. **Jalur Pendidikan di Indonesia** terdiri atas pendidikan formal, pendidikan nonformal, dan pendidikan informal yang ketiganya dapat saling melengkapi dan memperkaya (Undang-Undang No. 20 Tahun 2013 tentang Sistem Pendidikan Nasional).
7. **Jenjang Pendidikan Formal** terdiri atas pendidikan dasar, pendidikan menengah, dan pendidikan tinggi. Jenis pendidikan yang diajarkan mencakup pendidikan umum, kejuruan, akademik, profesi, vokasi, keagamaan, dan khusus.
  - a. Pendidikan Dasar berbentuk Sekolah Dasar (SD) dan Madrasah Ibtidaiyah (MI) atau bentuk lain yang sederajat serta Sekolah Menengah Pertama (SMP) dan Madrasah Tsanawiyah (MTs), atau bentuk lain yang sederajat.
  - b. Pendidikan Menengah berbentuk Sekolah Menengah Atas (SMA), Madrasah Aliyah (MA), Sekolah Menengah Kejuruan (SMK), dan Madrasah Aliyah Kejuruan (MAK), atau bentuk lain yang sederajat.
  - c. Pendidikan Tinggi merupakan jenjang pendidikan setelah pendidikan menengah yang mencakup program pendidikan diploma, sarjana, magister, spesialis, dan doktor yang diselenggarakan oleh
    5. **Able to read and write** is the ability to read and write at least a simple sentence in any letter of alphabets.
    6. **Education Path in Indonesia** consists of formal education, non-formal education, and informal education which can complement and enrich each other (Law No. 20 Year 2013 about National Education System).
    7. **The Formal Education Level** consists of primary education, secondary education, and high education. The kind of education that taught consists of general education, vocational, academic, professional, religious, and specific education.
      - a. The Primary Education consists of Elementary School and Islamic Elementary School or other equivalent forms and Junior High School and MTs, or other equivalent forms.
      - b. The Secondary Education consists of the senior high school, MA, Vocational School, and Vocational Madrasah Aliyah, or other equivalent forms.
      - c. The High Education consists of the education level after the secondary education that consists of diplomas, bachelor, master, specialist, and doctoral degrees that are held by the college. The colleges can be academy, polytechnic, high school, institute, or university.



perguruan tinggi. Perguruan tinggi dapat berbentuk akademi, politeknik, sekolah tinggi, institut, atau universitas.

8. **Pendidikan nonformal** adalah jalur pendidikan di luar pendidikan formal yang dapat dilaksanakan secara terstruktur dan berjenjang. Meliputi pendidikan kecakapan hidup (kursus), pendidikan anak usia dini (PAUD) atau pra-sekolah, pendidikan kepemudaan, pendidikan pemberdayaan perempuan, pendidikan keaksaraan, pendidikan keterampilan dan pelatihan kerja, pendidikan kesetaraan (paket A, paket B, dan paket C) serta pendidikan lainnya yang ditujukan untuk mengembangkan kemampuan peserta didik.
8. ***Non-formal education** level is an educational path outside formal education that can be implemented in a structured and tiered manner. Includes life skills education (courses), early childhood education (pre-school), youth education, women's empowerment education, literacy education, vocational education and job training, equality education (package A, package B, and package C) as well as other education aimed at developing the ability of learners.*
9. **Rumah Sakit** adalah tempat pemeriksaan dan perawatan kesehatan, biasanya berada di bawah pengawasan dokter/tenaga medis, yang melayani penderita yang sakit untuk berobat rawat jalan atau rawat inap. Undang-Undang RI No. 44 Tahun 2009 tentang rumah sakit mengelompokkan rumah sakit berdasarkan jenis pelayanan yang diberikan menjadi:
 

**Rumah Sakit Umum** adalah rumah sakit yang memberikan pelayanan kesehatan pada semua bidang dan jenis penyakit.

**Rumah Sakit Khusus** adalah rumah sakit yang memberikan pelayanan utama pada satu bidang
9. ***Hospital** is a place for health check, usually controlled/supervised by doctors/medical personnel to serve the ill patients to get **outpatient** or **inpatient** treatment services. The law of the Republic of Indonesia Number 44 year 2009 concerning about hospital have been grouping hospital based on the type of service being given into:*

***General Hospital** is a hospital that provides health services in all areas and types of diseases.*

***Special Hospital** is a hospital that provides primary care in one area or one particular type of disease base*



atau satu jenis penyakit tertentu berdasarkan disiplin ilmu, golongan umur, organ, jenis penyakit, atau kekhususan lainnya.

10. **Rumah Sakit Bersalin** adalah rumah sakit khusus untuk persalinan, dilengkapi pelayanan spesialis pemeriksaan kehamilan, persalinan, rawat inap dan rawat jalan ibu dan anak yang berada di bawah pengawasan dokter spesialis kandungan.
10. ***Maternity Hospital** is a specialized hospital for childbirth, has specialist inspection service to pregnancy, childbirth, hospitalization and outpatient for mothers and children that is under the supervision of an obstetrician.*
11. **Poliklinik/klinik/balai pengobatan** adalah sarana kesehatan yang dipakai untuk pelayanan berobat jalan, biasanya berada di bawah pengawasan dokter/tenaga medis.
11. ***Polyclinic/medical clinic** is a health facility in which to get outpatient services, usually under the control of doctor/medical personnel.*
12. **Puskesmas (Pusat Kesehatan Masyarakat)** adalah unit pelaksana teknis dinas kesehatan kabupaten/kota yang mempunyai fungsi utama sebagai penyelenggara pelayanan kesehatan tingkat pertama. Wilayah kerja puskesmas maksimal adalah satu kecamatan dan untuk dapat menjangkau wilayah kerjanya, puskesmas mempunyai jaringan pelayanan yang meliputi unit Puskesmas Pembantu (Pustu), unit Puskesmas Keliling (Puskel), dan unit bidan desa/komunitas (Peraturan Menteri Kesehatan RI No. 75 Tahun 2014 Tentang Pusat Kesehatan Masyarakat).
12. ***Public Health Center** is technical implementation unit of regency health department that have the primary function as a first-level health care provider. The working area standard of public health center is one district and to reach their working areas, public health centers have a service network covering subsidiary of public health center, mobile public health center units, and midwife units (Regulation of the Minister of Health of Indonesia Number 75 Year 2014 about Public Health Center).*
13. **Apotek** adalah suatu tempat tertentu yang digunakan untuk melakukan pekerjaan kefarmasian dan penyaluran/penjualan obat
13. ***Pharmacy** is a specify place that is used for pharmaceutical jobs, and distribution/sale of drugs/pharmaceuticals and other medical*

atau bahan farmasi dan perbekalan kesehatan lainnya kepada masyarakat yang dikelola oleh tenaga apoteker (Peraturan Menteri Kesehatan RI No. 1332 Tahun 2002 tentang Perubahan Atas Peraturan Menteri Kesehatan RI No. 922/MENKES/PER/X/1993 tentang Ketentuan dan Tata Cara Pemberian Izin Apotek).

*supplies to people that are administered by trained pharmacist (Regulation of the Minister of Health of Indonesia Number 922/MENKES/PER/X/1993 about Provision and Procedures for Administration of Liscensed Pharmacies.*

14. **Imunisasi** adalah memasukkan kuman atau racun penyakit tertentu yang sudah dilemahkan (vaksin) ke dalam tubuh dengan cara disuntik atau diminum (diteteskan dalam mulut) dengan maksud agar terjadi kekebalan tubuh terhadap penyakit tersebut.
15. **BCG (*Bacillus Calmette Guerin*)** merupakan vaksinasi untuk mencegah penyakit TBC, diberikan pada bayi baru lahir atau anak, dengan suntikan pada kulit pangkal lengan atas. Bekas suntikan kemudian akan membentuk tonjolan kecil jaringan parut pada kulit lengan atas. Suntikan BCG diberikan kepada anak sebanyak 1 kali.
16. **DPT (*Difteri, Pertusis, Tetanus*)** merupakan vaksin untuk mencegah penyakit Difteri, Pertusis, dan Tetanus yang diberikan pada bayi berumur 3 bulan ke atas, dengan suntikan pada paha, diulang 1 bulan dan 2 bulan kemudian, sehingga suntikan imunisasi DPT lengkap pada balita berjumlah 3 kali (kadang-kadang selang waktu antar suntikan bisa lebih dari 1 bulan).
14. **Immunization** is putting enervated microbe of a certain disease into human body by injection or drinking (dropping into mouth) to make the body immune to that disease.
15. **BCG (*Bacillus Calmette Guerin*)** is a vaccine to prevent TBC disease, given to newborns or children, by injection at the base of the skin of the upper arm. Injection site will form little bumps of scar tissue in the skin of the upper arm. BCG injections given to children 1 time.
16. **DPT (*Diphtheria, Pertussis, Tetanus*)** is a vaccine to prevent the diphtheria, pertussis, and tetanus disease, given to infants aged 3 months and above, with a shot in the thigh, repeated one month and two months later, so that the complete DPT immunization shots at toddler totaling 3 times (sometimes the time interval between injections can be more than 1 month).





17. **Kurang Energi Kronis (KEK)** pada ibu hamil adalah kekurangan gizi pada ibu hamil yang berlangsung lama (beberapa bulan atau tahun) (DepKes RI, 1999).
18. **Keluarga Berencana (KB)** adalah sebuah program pemerintah yang dicanangkan oleh pemerintah Indonesia guna menekan angka kelahiran yang semakin hari semakin tinggi. Program ini dirancang untuk menyeimbangkan jumlah kebutuhan dengan jumlah penduduk di Indonesia.
19. **Bencana alam** adalah bencana yang diakibatkan oleh peristiwa atau serangkaian peristiwa yang disebabkan oleh alam antara lain berupa gempa bumi, tsunami, gunung meletus, banjir, kekeringan, angin topan, dan tanah longsor.
20. **Kejadian Bencana** adalah peristiwa bencana yang terjadi dan dicatat berdasarkan tanggal kejadian, lokasi, jenis bencana, korban dan ataupun kerusakan. Jika terjadi bencana pada tanggal yang sama dan melanda lebih dari satu wilayah, maka dihitung sebagai satu kejadian.
21. **Banjir** adalah peristiwa atau keadaan dengan terendahnya suatu daerah atau daratan karena volume air yang meningkat.
17. **Chronic Energy Deficiency (CED)** in pregnant women is a nutritional deficiency in pregnant women who are long time (months or years) (Indonesian Republic Health Department, 1999).
18. **Family Planning (KB)** is a government program launched by the Indonesian government to suppress birth rates that are getting higher day. This program is designed to balance the number of needs with the population in Indonesia.
19. **Natural disasters** are disasters caused by events or a series of events caused by nature including earthquakes, tsunamis, volcanic eruptions, flood, droughts, hurricanes, and landslides.
20. **Disaster events** are catastrophic event that occur and are recorded based on the date of the incident, location, type of disaster, victim and/or damage. If disaster occurs on the same date and hits more than once region, it is counted as one event.
21. **Flood** is an event or situation where an area or land is submerged due to the increasing volume of water.

22. **Gempa bumi** adalah getaran atau guncangan yang terjadi di permukaan bumi yang disebabkan oleh tumbukan antarlempengbumi, patahan aktif, aktivitas gunung berapi, atau runtuh batu.

22. **Earthquakes** are vibrations or shocks that occur on the surface of the earth caused by collision between the earth's plates, active faults, volcanic activity, or rock debris.

23. **Tanah longsor** adalah salah satu jenis gerakan massa tanah atau batuan, ataupun percampuran keduanya, menuruni atau keluar lereng akibat terganggunya kestabilan tanah atau batuan penyusun lereng.

23. **Landslides** are one type of land mass movement or rock, or a mixture of both, down or out the slope due to disruption of soil stability or rock slope constituents.

24. **Risiko penduduk terjadi tindak pidana per 100.000 penduduk**

$$= \frac{\text{Jumlah tindak pidana tahun } t}{\text{Jumlah penduduk tahun } t} \times 100.000$$

Risiko penduduk terjadi tindak pidana mengindikasikan peluang penduduk berisiko terkena tindakan pidana. Biasanya dinyatakan dalam setiap 100.000 penduduk.

24. **Crime rate**

$$= \frac{\text{Number of criminal case in year } t}{\text{Total population year } t} \times 100.000$$

Crime rate indicates the probability of population exposed to risk of crime, expressed in every 100,000 people.

25. **Persentase penyelesaian tindak pidana**

$$= \frac{\text{Jumlah tindak pidana yang diselesaikan}}{\text{Jumlah tindak pidana yang dilaporkan}} \times 100\%$$

Persentase penyelesaian peristiwa tindak pidana menyatakan persentase penyelesaian tindak pidana oleh polisi. Suatu tindak pidana dinyatakan sebagai kasus yang selesai di tingkat kepolisian, apabila:

1. Berkas perkaranya sudah siap untuk diserahkan atau telah diserahkan kepada kejaksaan;
2. Dalam hal delik aduan,

25. **Crime clearance rate**

$$= \frac{\text{Number of cleared criminal cases}}{\text{Number of reported criminal cases}} \times 100\%$$

Crime clearance rate refers to percentage of crime clearance by police. A criminal case is categorized as a cleared case by police, if:

1. All documents are ready to submit or already submitted to justice court;
2. In the case of attense that warrants complaint, the complaint was withdraw within a given period state in the law;



pengaduannya dicabut dalam tenggang waktu yang telah ditentukan menurut undang-undang;

3. Telah diselesaikan oleh kepolisian berdasarkan azas *plichtmatigheid* (kewajiban berdasarkan kewenangan hukum);
  4. Kasus yang dimaksud tidak termasuk kompetensi kepolisian
  5. Tersangka meninggal dunia;
  6. Kasus kadaluwarsa.
26. **Selang waktu terjadi tindak pidana** mengindikasikan selang waktu terjadinya satu tindak pidana dengan tindak pidana yang lain.
27. **Tahanan** adalah seseorang yang berada dalam penahanan. Berdasarkan Pasal 1 angka 21 UU No. 8 Tahun 1981 tentang Hukum Acara Pidana (KUHAP), penahanan adalah penempatan tersangka atau terdakwa di tempat tertentu oleh penyidik, atau penuntut umum, atau hakim dengan penetapannya. Berdasarkan Pasal 19 PP No. 27 Tahun 1983 tentang Pelaksanaan Kitab Undang-Undang Hukum Acara Pidana, tahanan yang masih dalam proses penyidikan, penuntutan dan pemeriksaan di pengadilan negeri, pengadilan tinggi dan Mahkamah Agung ditempatkan di dalam rumah tahanan (rutan).
28. **Narapidana**, menurut Pasal 1 angka 7 Undang-Undang No. 12 Tahun 1995 tentang Pemasarakatan, adalah terpidana
3. *The case was cleared by police based on the principle of plichtmatigheid (obligation on the basis of law authority);*
  4. *The case was not the responsibility of police office;*
  5. *The suspect died;*
  6. *The case was out of date.*
26. **Crime clock** indicates the time interval of occurrence between one crime to another crime.
27. **The detainee** is a person who is in detention. Based on Article 1 number 21 Law no. 8 of 1981 on the Criminal Procedure Code (Criminal Procedure Code), detention is the placement of a suspect or defendant in a certain place by an investigator, or public prosecutor, or a judge by his or her determination. Based on Article 19 of Government Regulation No. 27 of 1983 about the Implementation of the Criminal Procedure Code, detainees who are still in the process of investigation, prosecution and examination in public courts, high courts and the Supreme Court are placed in rutan-detention centers.
28. **Prisoners**, according to Article 1 point 7 of Law no. 12 of 1995 on Corrections, is a convicted person who underwent criminal



yang menjalani pidana hilang kemerdekaan di Lembaga Pemasyarakatan (Lapas). Sedangkan, pengertian terpidana sendiri adalah seseorang yang dipidana berdasarkan putusan pengadilan yang telah memperoleh kekuatan hukum tetap (Pasal 1 angka 6 UU 12/1995).

29. Klasifikasi Tahanan:

- a. A.I (Tahanan Kepolisian)
- b. A.II (Tahanan Kejaksaan)
- c. A.III (Tahanan Pengadilan Negeri)
- d. A.IV (Tahanan Pengadilan Tinggi/ Banding)
- e. A.V (Tahanan MA/Kasasi)

30. Klasifikasi Narapidana:

- a. B.I (Narapidana dengan lama vonis hakim diatas 1 tahun)
- b. B.IIa (Narapidana dengan lama vonis hakim dari 3 bulan sampai dengan 1 tahun)
- c. B.IIb (Narapidana dengan lama vonis hakim sampai dengan 3 bulan)
- d. B.III (Narapidana yang menjalani pidana kurungan)
- e. Seumur Hidup

31. Untuk mengukur kemiskinan, BPS menggunakan konsep kemampuan memenuhi kebutuhan dasar (*basic needs approach*). Dengan pendekatan ini, kemiskinan dipandang sebagai ketidakmampuan dari sisi ekonomi untuk memenuhi kebutuhan dasar makanan dan bukan makanan yang diukur dari sisi pengeluaran. Metode yang digunakan adalah menghitung Garis Kemiskinan (GK),

*disappearance of independence in Penitentiary (Prisons). Meanwhile, the definition of the convicted person is a person convicted on the basis of a court decision that has obtained permanent legal force (Article 1 number 6 of Law 12/1995).*

29. *Classification of Detainee:*

- a. *A.I (Police Detainees)*
- b. *A.II (Attorney Detainees)*
- c. *A.III (District Court Detainees)*
- d. *A.IV (High Court Detainees/ Appeal)*
- e. *A.V (Supreme Court/Cassation Detainees)*

30. *Classification of Prisoner:*

- a. *B.I (Prisoner with the length of judge's verdict above 1 year)*
- b. *B.IIa (Prisoner with the length of judge's verdict from 3 months to 1 year)*
- c. *B.IIb (Prisoner with the length of judge's verdict up to 3 months)*
- d. *B.III (Prisoner who underwent imprisonment)*
- e. *Lifetime*

31. *To measure poverty, BPS-Statistics Indonesia has used the concept of basic needs approach. Therefore, poverty is viewed as economic inability to fulfill food and non-food basic needs which are measured by consumption/expenditure. The method used is calculating poverty line, which consists of two components that are Food Poverty Line (FPL) and Non-Food Poverty Line (NFPL). The poverty line was*



yang terdiri dari dua komponen yaitu Garis Kemiskinan Makanan (GKM) dan Garis Kemiskinan Non-Makanan (GKNM). Penghitungan Garis Kemiskinan dilakukan secara terpisah untuk daerah perkotaan dan pedesaan.

*calculated separately for urban and rural areas.*

32. **Penduduk miskin** adalah penduduk yang memiliki rata-rata pengeluaran per kapita per bulan di bawah Garis Kemiskinan.
  33. **Garis Kemiskinan Makanan (GKM)** merupakan nilai pengeluaran kebutuhan minimum makanan yang disetarakan dengan 2.100 kkalori per kapita per hari. **Garis Kemiskinan Non-Makanan (GKNM)** adalah kebutuhan minimum untuk perumahan, sandang, pendidikan, kesehatan, dan kebutuhan dasar lainnya.
  34. Ukuran Kemiskinan:
    - a. *Head Count Index (HCI-P<sub>0</sub>)* adalah persentase penduduk miskin yang berada di bawah Garis Kemiskinan (GK).
    - b. Indeks Kedalaman Kemiskinan (*Poverty Gap Index-P<sub>1</sub>*) merupakan ukuran rata-rata kesenjangan pengeluaran masing-masing penduduk miskin terhadap garis kemiskinan. Semakin tinggi nilai indeks, semakin jauh rata-rata pengeluaran penduduk dari garis kemiskinan.
    - c. Indeks Keparahan Kemiskinan (*Poverty Severity Index-P<sub>2</sub>*) memberikan gambaran mengenai penyebaran pengeluaran di antara
32. *A person whose expenditure per capita per month is below the poverty line is considered to be **poor**.*
  33. ***The Food Poverty Line** refers to the daily minimum requirement of 2,100 kcal per capita per day. **The Non-Food Poverty Line** refers to the minimum requirement for household necessities for clothing, education, health, and other basic individual needs.*
  34. *Poverty Measures:*
    - a. *Head Count Index (HCI-P<sub>0</sub>) simply measures the percentage of the population that is counted as poor.*
    - b. *Poverty Gap Index-P<sub>1</sub> measures the extent to which individuals fall below the poverty line (the poverty gaps) as a proportion of the poverty line. Higher value of the index shows that the gap between average expenditure of the poor and the poverty line is wider.*
    - c. *Povert Severity Index-P<sub>2</sub> describes inequality among the poor. Higher value of the index shows that inequality among the poor is higher.*

penduduk miskin. Semakin tinggi nilai indeks, semakin tinggi ketimpangan pengeluaran di antara penduduk miskin.

35. **Indeks Pembangunan Manusia (IPM)** adalah ukuran ringkas rata-rata capaian/keberhasilan dimensi utama pembangunan manusia, yaitu: umur panjang dan hidup sehat, mempunyai pengetahuan, dan memiliki standar hidup yang layak.. IPM diperkenalkan oleh UNDP pada tahun 1990 dan dipublikasikan secara berkala dalam laporan tahunan Human Development Report (HDR). IPM dibentuk oleh 3 (tiga) dimensi dasar: Umur panjang dan hidup sehat; pengetahuan; dan standar hidup layak.
35. **The Human Development Index (HDI)** is a summary measure of average achievement in key dimensions of human development: a long and healthy life, being knowledgeable, and have a decent standard of living. HDI was introduced by United Nations Development Programme (UNDP) in 1990 and published periodically in the annual report of the Human Development Report. HDI was formed by three basic dimensions: a long and healthy life; knowledge; and a decent standard of living.
36. Umur panjang dan hidup sehat digambarkan oleh angka harapan hidup saat lahir ( $e_0$ ), yaitu jumlah tahun yang diharapkan dapat ditempuh oleh bayi yang baru lahir untuk hidup dengan asumsi bahwa pola angka kematian menurut umur pada saat kelahiran sama sepanjang usia bayi. Pengetahuan diukur melalui indikator rata-rata lama sekolah dan harapan lama sekolah. Rata-rata lama sekolah adalah rata-rata lamanya (tahun) penduduk usia 25 tahun ke atas dalam menjalani pendidikan formal. Harapan lama sekolah didefinisikan sebagai lamanya (tahun) sekolah yang diharapkan akan dirasakan oleh anak pada umur tertentu di masa mendatang. Standar hidup yang layak
36. A long and healthy life is measured by life expectancy at birth ( $e_0$ ) that is defined as the number of years a newborn infant could expect to live if prevailing patterns of age-specific mortality rates at the time of birth were to stay the same throughout the infant's life. Knowledge is measured by mean years of schooling and expected years of schooling. Mean years of schooling is the average number of years education received by people ages 25 and older in their lifetime based on education attainment levels of the population converted into years of schooling based on theoretical durations of each level of education attended. Then, expected years of schooling is defined as the number of years schooling that a child of



digambarkan oleh pengeluaran per kapita disesuaikan, yang ditentukan dari nilai pengeluaran per kapita dan paritas daya beli.

*school entrance age can expect to receive if prevailing patterns of age-specific enrolment rates were to stay the same throughout the child's life. Decent standard of living is measured by consumption per capita indicator that is calculated using consumption per capita and purchasing power parity.*

37. IPM adalah rata-rata geometric dari indeks tiga dimensi:

$$IPM = (I_{\text{kesehatan}} \times I_{\text{pendidikan}} \times I_{\text{pengeluaran}})^{1/3}$$

37. *The HDI is the geometric mean of the three dimensional indices:*

$$HDI = (I_{\text{health}} \times I_{\text{education}} \times I_{\text{income}})^{1/3}$$

<https://lampungtimurkab.bps.go.id>



**ULASAN****DESCRIPTION****Pendidikan**

Data Kementerian Pendidikan dan Kebudayaan (Kemendikbud) menunjukkan pertumbuhan sekolah di Kabupaten Lampung Timur pada setiap jenjang mengalami peningkatan di Tahun Ajaran (TA) 2021/2022.

Pada jenjang Sekolah Dasar (SD), jumlah sekolah masih didominasi oleh sekolah negeri (93 persen) dibanding swasta. Sedangkan kontribusi swasta terhadap fasilitas sekolah terlihat lebih dominan pada jenjang SMP (64 persen), Sekolah Menengah Atas (SMA) (59 persen) dan Sekolah Menengah Kejuruan (SMK) (85 persen).

Hasil Susenas 2021 menunjukkan bahwa semakin tinggi jenjang pendidikan, maka semakin rendah partisipasi sekolahnya. Hal ini terlihat dari Angka Partisipasi Murni (APM) tertinggi ada pada jenjang SD/MI yaitu sebesar 99,16 persen. Begitu pula dengan Angka Partisipasi Kasar (APK) tertinggi ada pada jenjang SD/MI sebesar 103,87 persen. Sedangkan pada jenjang SMA/SMK/MA nilai APM hanya 60,29 persen dan APK 86,64 persen.

Angka Partisipasi Sekolah (APS) umur 7-12 tahun yaitu 99,8 persen atau dapat dikatakan bahwa hampir semua anak usia 7-12 tahun sudah bersekolah. Semakin meningkat kelompok umur, nilai APS semakin menurun yang menandakan bahwa semakin, bertambah usia penduduk, partisipasi sekolahnya juga semakin menurun. Terlihat bahwa APS kelompok umur 16-18 tahun sebesar 66,58 persen. Artinya masih ada sekitar 33 persen penduduk pada kelompok umur ini yang tidak

**Education**

Data from Education and Culture Ministry shows the growth of schools in Lampung Timur Regency at each educational level in 2021/2022 of academic year.

At primary school level, the number of school is still dominated by public schools (93 percent) compared to the private schools. While the private sector's contribution to school facilities appears to be more dominant at level of junior high school (64 percent), senior high school (59 percent), and vocational senior high school (85 percent).

National Socioeconomic Survey (Susenas) 2021 result shows that the higher level of education shows the lower of school participation. This is can be seen from the highest Net Enrollment Rate (NER) is at primary school level by 99,16 percent. Likewise, the highest Gross Enrollment Rate (GER) is also at primary school level by 103,87 percent. While at the senior high school level, the value of NER was only 60,29 percent and GER was 86,64 percent.

School Enrollment Rate (SER) aged 7-12 years old is 99.8 percent or it can be said that almost all children aged 7-12 years old have participated to school. As the age group increases, the SER value is decreases, indicating that the more of population age, shows the lower of SER value. It can be seen by the value of SER at 16-18 years old was 66.58 percent. It means there are still around 33 percent of the population in this age group who are not in school, even though the government is working hard on 12-year





bersekolah, padahal pemerintah sedang gencar mengusahakan wajib belajar 12 tahun.

### **Kesehatan**

Jumlah tenaga kesehatan dan fasilitas kesehatan di Kabupaten Lampung Timur mengalami penurunan pada tahun 2021. Tenaga kesehatan perawat mengalami penurunan terbesar, yaitu berkurang 80 orang dibanding tahun lalu.

Gastritis merupakan jumlah kasus penyakit terbanyak yang ditemukan selama tahun 2021, yaitu sebanyak 34.639 kasus. Selanjutnya kasus bayi berat badan lahir rendah (BBLR) di tahun 2021 tercatat sebanyak 555 kasus dari 16.424 peristiwa kelahiran, 5 diantaranya mengalami gizi buruk. Secara persentase kasus BBLR mengalami peningkatan 3,3 persen dibanding tahun 2020.

### **Pembangunan Manusia**

Pembangunan manusia di Kabupaten Lampung Timur terus mengalami kemajuan. Pada tahun 2021, Indek Pembangunan Manusia (IPM) Lampung Timur mencapai 69,37. Angka ini meningkat sebesar 0,03 poin atau tumbuh 0,04 persen dibandingkan tahun 2020.

### **Kemiskinan**

Garis kemiskinan di Kabupaten Lampung Timur pada tahun 2021 adalah 398.298 rupiah/kapita/bulan. Jumlah penduduk miskin tercatat sekitar 153,57 ribu jiwa (14,62 persen). Terjadi penurunan 5,3 ribu jiwa atau sekitar 0,62 persen jika dibandingkan dengan tahun 2020.

*compulsory education.*

### **Health**

*The number of health personnel and health facilities in Lampung Timur Regency were decreased in 2021. The nurse has the highest decrease, which decreased by 80 people compared to last year.*

*Gastritis is the largest number of cases of disease found during 2021, which is 34.639 cases. Furthermore, cases of low birth weight babies (LBW) in 2021 recorded as many as 555 cases of 16.424 birth events, 5 of them malnutrition. The percentage of LBW cases has increased by 3.3 percent compared to 2020.*

### **Human Development**

*Human development in Lampung Timur Regency continuous to progress. In 2021, the Human Development Index (HDI) of Lampung Timur will reach 69.37. This figure increased by 0.03 point or grew by 0.04 percent compared to 2020.*

### **Poverty**

*In 2019, Lampung Timur's poverty line was 398,298 rupiahs/capita/month. And the number of poor people in Lampung Timur was around 153.57 thousands people (14.62 percent). There was a decrease of 5.3 thousand people or about 0.62 percent compared to the year 2020.*



**Kriminalitas**

Berdasarkan data Kepolisian Resor Lampung Timur 2021, jumlah gangguan keamanan terbesar adalah pencurian berat dengan 224 kasus (30,89 persen). Jumlah kecelakaan lalu lintas tercatat 177 selama tahun 2021 dengan korban mati 77 orang, luka berat 32 orang, dan luka ringan 187 orang.

**Crime**

*Based on District Police Office of Lampung Timur data in 2021, the largest number of security disturbances was heavy theft with 224 cases (30.89 percent). The number of traffic accidents recorded 177 during 2021 with the victims: 77 dead, 32 seriously injured, and lightly injured 187 people.*

<https://lampungtimurkab.bps.go.id>



## 4.1 PENDIDIKAN/EDUCATION

**Tabel 4.1.1** Jumlah Sekolah, Guru dan Murid Taman Kanak-Kanak (TK) di Bawah Kementerian Pendidikan dan Kebudayaan Menurut Kecamatan di Kabupaten Lampung Timur, 2021/2022 dan 2021/2022  
*Number of Schools, Teachers, and Pupils in Kindergarten Under The Ministry of Education and Culture by Subdistrict in Lampung Timur Regency, 2021/2022 and 2021/2022*

Kecamatan Subdistrict	Sekolah/Schools					
	Negeri/Public		Swasta/Private		Jumlah/Total	
	2021/2022	2021/2022	2021/2022	2021/2022	2021/2022	2021/2022
(1)	(2)	(3)	(4)	(5)	(6)	(7)
1 Metro Kibang	-	-	9	9	9	9
2 Batanghari	-	-	30	30	30	30
3 Sekampung	-	-	33	33	33	33
4 Marga Tiga	-	-	22	22	22	22
5 Sekampung Udik	-	-	26	26	26	26
6 Jabung	-	-	15	15	15	15
7 Pasir Sakti	-	-	13	13	13	13
8 Waway Karya	-	-	22	22	22	22
9 Marga Sekampung	-	-	10	10	10	10
10 Labuhan Maringgai	-	-	33	33	33	33
11 Mataram Baru	-	-	10	10	10	10
12 Bandar Sribhawono	-	-	20	20	20	20
13 Melinting	-	-	9	9	9	9
14 Gunung Pelindung	-	-	10	10	10	10
15 Way Jepara	-	-	25	25	25	25
16 Braja Selebah	-	-	16	16	16	16
17 Labuhan Ratu	-	-	13	13	13	13
18 Sukadana	1	1	27	27	28	28
19 Bumi Agung	-	-	8	8	8	8
20 Batanghari Nuban	-	-	20	20	20	20
21 Pekalongan	-	-	21	21	21	21
22 Raman Utara	-	-	17	17	17	17
23 Purbolinggo	-	-	23	23	23	23
24 Way Bungur	-	-	18	18	18	18
<b>Lampung Timur</b>	<b>1</b>	<b>1</b>	<b>450</b>	<b>450</b>	<b>451</b>	<b>451</b>

Lanjutan Tabel/*Continued Table* 4.1.1

Kecamatan <i>Subdistrict</i>	Guru <sup>1</sup> / <i>Teachers</i> <sup>1</sup>					
	Negeri/ <i>Public</i>		Swasta/ <i>Private</i>		Jumlah/ <i>Total</i>	
	2021/2022	2021/2022	2021/2022	2021/2022	2021/2022	2021/2022
(1)	(8)	(9)	(10)	(11)	(12)	(13)
1 Metro Kibang	-	-	45	45	45	45
2 Batanghari	-	-	100	100	100	100
3 Sekampung	-	-	118	118	118	118
4 Marga Tiga	-	-	68	68	68	68
5 Sekampung Udik	-	-	106	106	106	106
6 Jabung	-	-	62	62	62	62
7 Pasir Sakti	-	-	58	58	58	58
8 Waway Karya	-	-	79	79	79	79
9 Marga Sekampung	-	-	34	34	34	34
10 Labuhan Maringgai	-	-	131	131	131	131
11 Mataram Baru	-	-	33	33	33	33
12 Bandar Sribhawono	-	-	73	73	73	73
13 Melinting	-	-	32	32	32	32
14 Gunung Pelindung	-	-	39	39	39	39
15 Way Jepara	-	-	110	110	110	110
16 Braja Selehah	-	-	50	50	50	50
17 Labuhan Ratu	-	-	44	44	44	44
18 Sukadana	10	10	94	94	104	104
19 Bumi Agung	-	-	21	21	21	21
20 Batanghari Nuban	-	-	61	61	61	61
21 Pekalongan	-	-	102	102	102	102
22 Raman Utara	-	-	61	61	61	61
23 Purbolinggo	-	-	94	94	94	94
24 Way Bungur	-	-	67	67	67	67
<b>Lampung Timur</b>	<b>10</b>	<b>10</b>	<b>1 682</b>	<b>1 682</b>	<b>1 692</b>	<b>1 692</b>



Lanjutan Tabel/Continued Table 4.1.1

Kecamatan Subdistrict	Murid/Pupils					
	Negeri/Public		Swasta/Private		Jumlah/Total	
	2021/2022	2021/2022	2021/2022	2021/2022	2021/2022	2021/2022
(1)	(14)	(15)	(16)	(17)	(18)	(19)
1 Metro Kibang	-	-	454	454	454	510
2 Batanghari	-	-	1 119	1 119	1 119	1 083
3 Sekampung	-	-	1 236	1 236	1 236	1 365
4 Marga Tiga	-	-	750	750	750	799
5 Sekampung Udik	-	-	1 244	1 244	1 244	1 447
6 Jabung	-	-	646	646	646	611
7 Pasir Sakti	-	-	591	591	591	576
8 Waway Karya	-	-	883	883	883	868
9 Marga Sekampung	-	-	258	258	258	315
10 Labuhan Maringgai	-	-	1 431	1 431	1 431	1 428
11 Mataram Baru	-	-	381	381	381	450
12 Bandar Sribhawono	-	-	777	777	777	825
13 Melinting	-	-	333	333	333	410
14 Gunung Pelindung	-	-	405	405	405	407
15 Way Jepara	-	-	1 300	1 300	1 300	1 304
16 Braja Selebah	-	-	628	628	628	663
17 Labuhan Ratu	-	-	582	582	582	645
18 Sukadana	102	102	864	864	966	1 181
19 Bumi Agung	-	-	291	291	291	258
20 Batanghari Nuban	-	-	580	580	580	564
21 Pekalongan	-	-	1 015	1 015	1 015	1 061
22 Raman Utara	-	-	594	594	594	673
23 Purbolinggo	-	-	966	966	966	1 057
24 Way Bungur	-	-	676	676	676	716
<b>Lampung Timur</b>	<b>102</b>	<b>102</b>	<b>18 004</b>	<b>18 004</b>	<b>18 106</b>	<b>18 106</b>

Catatan/Note: <sup>1</sup> Jumlah guru termasuk kepala sekolah dan guru /The total of teachers including headmaster and teacher

Sumber/Source: Kementerian Pendidikan dan Kebudayaan, Data Semester Ganjil/Ministry of Educational and Culture, Odd Semester Data

**Tabel 4.1.2** Jumlah Sekolah, Guru dan Murid Raudatul Athfal (RA) di Bawah Kementerian Agama Menurut Kecamatan di Kabupaten Lampung Timur, 2020/2021 dan 2021/2022  
**Table** Number of Schools, Teachers, and Pupils in Raudatul Athfal Under The Ministry of Religious Affairs by Subdistrict in Lampung Timur Regency, 2020/2021 and 2021/2022

Kecamatan Subdistrict	Sekolah/Schools		Guru/Teachers		Murid/Pupils	
	2020/2021	2021/2022	2020/2021	2021/2022	2020/2021	2021/2022
(1)	(2)	(3)	(4)	(5)	(6)	(7)
1 Metro Kibang	...	1	...	6	...	44
2 Batanghari	...	6	...	28	...	149
3 Sekampung	...	5	...	20	...	188
4 Marga Tiga	...	7	...	24	...	274
5 Sekampung Udik	...	11	...	48	...	587
6 Jabung	...	6	...	30	...	324
7 Pasir Sakti	...	6	...	25	...	299
8 Waway Karya	...	3	...	9	...	97
9 Marga Sekampung	...	1	...	4	...	37
10 Labuhan Maringgai	...	13	...	66	...	684
11 Mataram Baru	...	7	...	29	...	365
12 Bandar Sribhawono	...	2	...	11	...	203
13 Melinting	...	2	...	10	...	120
14 Gunung Pelindung	...	1	...	4	...	31
15 Way Jepara	...	6	...	31	...	312
16 Braja Selehah	...	4	...	11	...	107
17 Labuhan Ratu	...	5	...	20	...	244
18 Sukadana	...	10	...	36	...	400
19 Bumi Agung	...	2	...	7	...	95
20 Batanghari Nuban	...	4	...	18	...	126
21 Pekalongan	...	4	...	27	...	279
22 Raman Utara	...	2	...	9	...	74
23 Purbolinggo	...	3	...	9	...	165
24 Way Bungur	...	1	...	4	...	44
<b>Lampung Timur</b>	...	<b>112</b>	...	<b>486</b>	...	<b>5 248</b>

Catatan/Note: Seluruh Raudatul Athfal (RA) berstatus swasta/All Raudatul Athfal are private

Sumber/Source: Kementerian Agama, EMIS, Data Semester Ganjil/Ministry of Religious Affairs, EMIS, Odd Semester Data



**Tabel 4.1.3** Jumlah Sekolah, Guru dan Murid Sekolah Dasar (SD) di Bawah Kementerian Pendidikan dan Kebudayaan Menurut Kecamatan di Kabupaten Lampung Timur, 2021/2022 dan 2021/2022  
**Number of Schools, Teachers, and Pupils in Primary Schools Under The Ministry of Education and Culture by Subdistrict in Lampung Timur Regency, 2021/2022 and 2021/2022**

Kecamatan Subdistrict	Sekolah/Schools					
	Negeri/Public		Swasta/Private		Jumlah/Total	
	2021/2022	2021/2022	2021/2022	2021/2022	2021/2022	2021/2022
(1)	(2)	(3)	(4)	(5)	(6)	(7)
1 Metro Kibang	16	16	1	1	17	17
2 Batanghari	40	40	-	-	40	40
3 Sekampung	39	39	2	2	41	41
4 Marga Tiga	29	29	1	1	30	30
5 Sekampung Udik	32	32	3	3	35	35
6 Jabung	25	25	1	1	26	26
7 Pasir Sakti	10	10	3	3	13	13
8 Waway Karya	17	17	1	1	18	18
9 Marga Sekampung	15	15	1	1	16	16
10 Labuhan Maringgai	26	26	3	3	29	29
11 Mataram Baru	13	13	1	1	14	14
12 Bandar Sribhawono	16	16	7	7	23	23
13 Melinting	13	13	1	1	14	14
14 Gunung Pelindung	11	11	1	1	12	12
15 Way Jepara	25	25	5	5	30	30
16 Braja Selehah	12	12	1	1	13	13
17 Labuhan Ratu	19	19	-	-	19	19
18 Sukadana	35	35	1	1	36	36
19 Bumi Agung	12	12	1	1	13	13
20 Batanghari Nuban	28	28	1	1	29	29
21 Pekalongan	28	28	1	1	29	29
22 Raman Utara	32	32	1	1	33	33
23 Purbolinggo	29	29	1	1	30	30
24 Way Bungur	15	15	1	1	16	16
<b>Lampung Timur</b>	<b>537</b>	<b>537</b>	<b>39</b>	<b>39</b>	<b>576</b>	<b>576</b>

Lanjutan Tabel/Continued Table 4.1.3

Kecamatan Subdistrict	Guru <sup>1</sup> /Teachers <sup>1</sup>					
	Negeri/Public		Swasta/Private		Jumlah/Total	
	2021/2022	2021/2022	2021/2022	2021/2022	2021/2022	2021/2022
(1)	(8)	(9)	(10)	(11)	(12)	(13)
<b>1</b> Metro Kibang	156	156	2	2	158	158
<b>2</b> Batanghari	366	366	-	-	366	366
<b>3</b> Sekampung	371	371	32	32	403	403
<b>4</b> Marga Tiga	290	290	8	8	298	298
<b>5</b> Sekampung Udik	358	358	23	23	381	381
<b>6</b> Jabung	269	269	9	9	278	278
<b>7</b> Pasir Sakti	133	133	39	39	172	172
<b>8</b> Waway Karya	203	203	8	8	211	211
<b>9</b> Marga Sekampung	169	169	8	8	177	177
<b>10</b> Labuhan Maringgai	335	335	36	36	371	371
<b>11</b> Mataram Baru	133	133	9	9	142	142
<b>12</b> Bandar Sribhawono	215	215	68	68	283	283
<b>13</b> Melinting	153	153	8	8	161	161
<b>14</b> Gunung Pelindung	103	103	7	7	110	110
<b>15</b> Way Jepara	258	258	75	75	333	333
<b>16</b> Braja Selehah	115	115	6	6	121	121
<b>17</b> Labuhan Ratu	236	236	-	-	236	236
<b>18</b> Sukadana	386	386	8	8	394	394
<b>19</b> Bumi Agung	120	120	8	8	128	128
<b>20</b> Batanghari Nuban	279	279	8	8	287	287
<b>21</b> Pekalongan	278	278	10	10	288	288
<b>22</b> Raman Utara	298	298	12	12	310	310
<b>23</b> Purbolinggo	279	279	16	16	295	295
<b>24</b> Way Bungur	151	151	7	7	158	158
<b>Lampung Timur</b>	<b>5 654</b>	<b>5 654</b>	<b>407</b>	<b>407</b>	<b>6 061</b>	<b>6 061</b>





Lanjutan Tabel/Continued Table 4.1.3

Kecamatan Subdistrict	Murid/Pupils					
	Negeri/Public		Swasta/Private		Jumlah/Total	
	2021/2022	2021/2022	2021/2022	2021/2022	2021/2022	2021/2022
(1)	(14)	(15)	(16)	(17)	(18)	(19)
1 Metro Kibang	2 194	2 194	75	75	2 269	2 269
2 Batanghari	4 222	4 222	-	-	4 222	4 222
3 Sekampung	5 232	5 232	333	333	5 565	5 565
4 Marga Tiga	3 816	3 816	72	72	3 888	3 888
5 Sekampung Udik	5 987	5 987	365	365	6 352	6 352
6 Jabung	5 036	5 036	52	52	5 088	5 088
7 Pasir Sakti	2 613	2 613	864	864	3 477	3 477
8 Waway Karya	3 719	3 719	86	86	3 805	3 805
9 Marga Sekampung	2 548	2 548	150	150	2 698	2 698
10 Labuhan Maringgai	6 229	6 229	750	750	6 979	6 979
11 Mataram Baru	1 885	1 885	84	84	1 969	1 969
12 Bandar Sribhawono	3 464	3 464	1 297	1 297	4 761	4 761
13 Melinting	2 503	2 503	122	122	2 625	2 625
14 Gunung Pelindung	2 165	2 165	140	140	2 305	2 305
15 Way Jepara	3 579	3 579	1 045	1 045	4 624	4 624
16 Braja Selebah	1 896	1 896	93	93	1 989	1 989
17 Labuhan Ratu	4 062	4 062	-	-	4 062	4 062
18 Sukadana	5 499	5 499	81	81	5 580	5 580
19 Bumi Agung	1 418	1 418	74	74	1 492	1 492
20 Batanghari Nuban	3 479	3 479	153	153	3 632	3 632
21 Pekalongan	3 608	3 608	181	181	3 789	3 789
22 Raman Utara	3 546	3 546	155	155	3 701	3 701
23 Purbolinggo	3 252	3 252	228	228	3 480	3 480
24 Way Bungur	1 869	1 869	132	132	2 001	2 001
<b>Lampung Timur</b>	<b>83 821</b>	<b>83 821</b>	<b>6 532</b>	<b>6 532</b>	<b>90 353</b>	<b>90 353</b>

Catatan/Note: 1 Jumlah guru termasuk kepala sekolah dan guru/The total of teachers including headmaster and teacher  
 Sumber/Sources: Kementerian Pendidikan dan Kebudayaan, Sistem Data Pokok Pendidikan, Data Semester Ganjil/Ministry of  
 Educations and Culture, Basic Education Data System, Odd Semester Data

**Tabel 4.1.4** Jumlah Sekolah, Guru dan Murid Madrasah Ibtidaiyah (MI) di Bawah Kementerian Agama Menurut Kecamatan di Kabupaten Lampung Timur, 2020/2021 dan 2021/2022

*Number of Schools, Teachers and Pupils in Madrasah Ibtidaiyah (MI) Under The Ministry of Religious Affairs by Subdistrict in Lampung Timur Regency, 2020/2021 and 2021/2022*

Kecamatan Subdistrict	Sekolah/Schools					
	Negeri/Public		Swasta/Private		Jumlah/Total	
	2020/2021	2021/2022	2020/2021	2021/2022	2020/2021	2021/2022
(1)	(2)	(3)	(4)	(5)	(6)	(7)
1 Metro Kibang	...	-	...	1	...	1
2 Batanghari	...	-	...	3	...	3
3 Sekampung	...	-	...	5	...	5
4 Marga Tiga	...	-	...	7	...	7
5 Sekampung Udik	...	-	...	10	...	10
6 Jabung	...	-	...	9	...	9
7 Pasir Sakti	...	-	...	7	...	7
8 Waway Karya	...	-	...	7	...	7
9 Marga Sekampung	...	-	...	4	...	4
10 Labuhan Maringgai	...	-	...	9	...	9
11 Mataram Baru	...	-	...	4	...	4
12 Bandar Sribhawono	...	-	...	3	...	3
13 Melinting	...	-	...	6	...	6
14 Gunung Pelindung	...	-	...	2	...	2
15 Way Jepara	...	1	...	8	...	9
16 Braja Selebah	...	-	...	3	...	3
17 Labuhan Ratu	...	1	...	3	...	4
18 Sukadana	...	1	...	9	...	10
19 Bumi Agung	...	-	...	2	...	2
20 Batanghari Nuban	...	-	...	2	...	2
21 Pekalongan	...	1	...	2	...	3
22 Raman Utara	...	-	...	3	...	3
23 Purbolinggo	...	-	...	4	...	4
24 Way Bungur	...	-	...	5	...	5
<b>Lampung Timur</b>	...	<b>4</b>	...	<b>118</b>	...	<b>122</b>



Lanjutan Tabel/Continued Table 4.1.4

Kecamatan Subdistrict	Guru/Teachers					
	Negeri/Public		Swasta/Private		Jumlah/Total	
	2020/2021	2021/2022	2020/2021	2021/2022	2020/2021	2021/2022
(1)	(8)	(9)	(10)	(11)	(12)	(13)
1 Metro Kibang	...	-	...	13	...	13
2 Batanghari	...	-	...	43	...	43
3 Sekampung	...	-	...	75	...	75
4 Marga Tiga	...	-	...	60	...	60
5 Sekampung Udik	...	-	...	116	...	116
6 Jabung	...	-	...	83	...	83
7 Pasir Sakti	...	-	...	97	...	97
8 Waway Karya	...	-	...	76	...	76
9 Marga Sekampung	...	-	...	40	...	40
10 Labuhan Maringgai	...	-	...	101	...	101
11 Mataram Baru	...	-	...	41	...	41
12 Bandar Sribhawono	...	-	...	43	...	43
13 Melinting	...	-	...	60	...	60
14 Gunung Pelindung	...	-	...	18	...	18
15 Way Jepara	...	31	...	77	...	108
16 Braja Selebah	...	-	...	48	...	48
17 Labuhan Ratu	...	22	...	50	...	72
18 Sukadana	...	34	...	113	...	147
19 Bumi Agung	...	-	...	26	...	26
20 Batanghari Nuban	...	-	...	24	...	24
21 Pekalongan	...	40	...	39	...	79
22 Raman Utara	...	-	...	29	...	29
23 Purbolinggo	...	-	...	65	...	65
24 Way Bungur	...	-	...	49	...	49
<b>Lampung Timur</b>	...	<b>127</b>	...	<b>1386</b>	...	<b>1513</b>

Lanjutan Tabel/Continued Table 4.1.4

Kecamatan Subdistrict	Murid/Pupils					
	Negeri/Public		Swasta/Private		Jumlah/Total	
	2020/2021	2021/2022	2020/2021	2021/2022	2020/2021	2021/2022
(1)	(14)	(15)	(16)	(17)	(18)	(19)
1 Metro Kibang	...	-	...	29	...	29
2 Batanghari	...	-	...	607	...	607
3 Sekampung	...	-	...	1256	...	1256
4 Marga Tiga	...	-	...	955	...	955
5 Sekampung Udik	...	-	...	2031	...	2031
6 Jabung	...	-	...	978	...	978
7 Pasir Sakti	...	-	...	1338	...	1338
8 Waway Karya	...	-	...	807	...	807
9 Marga Sekampung	...	-	...	471	...	471
10 Labuhan Maringgai	...	-	...	1635	...	1635
11 Mataram Baru	...	-	...	579	...	579
12 Bandar Sribhawono	...	-	...	985	...	985
13 Melinting	...	-	...	555	...	555
14 Gunung Pelindung	...	-	...	174	...	174
15 Way Jepara	...	615	...	1285	...	1900
16 Braja Selehah	...	-	...	575	...	575
17 Labuhan Ratu	...	421	...	535	...	956
18 Sukadana	...	437	...	1493	...	1930
19 Bumi Agung	...	-	...	322	...	322
20 Batanghari Nuban	...	-	...	249	...	249
21 Pekalongan	...	558	...	484	...	1042
22 Raman Utara	...	-	...	227	...	227
23 Purbolinggo	...	-	...	1074	...	1074
24 Way Bungur	...	-	...	714	...	714
<b>Lampung Timur</b>	...	<b>2031</b>	...	<b>19358</b>	...	<b>21389</b>

Sumber/Source: Kementerian Agama, EMIS, Data Semester Ganjil/Ministry of Religious Affair, EMIS, Odd Semester Data



**Tabel 4.1.5** Jumlah Sekolah, Guru dan Murid Sekolah Menengah Pertama (SMP) di Bawah Kementerian Pendidikan dan Kebudayaan Menurut Kecamatan di Kabupaten Lampung Timur, 2021/2022 dan 2021/2022  
**Number of Schools, Teachers and Pupils in Lower Secondary Schools Under The Ministry of Education and Culture by Subdistrict in Lampung Timur Regency, 2021/2022 and 2021/2022**

Kecamatan Subdistrict	Sekolah/Schools					
	Negeri/Public		Swasta/Private		Jumlah/Total	
	2021/2022	2021/2022	2021/2022	2021/2022	2021/2022	2021/2022
(1)	(2)	(3)	(4)	(5)	(6)	(7)
1 Metro Kibang	1	1	2	2	3	3
2 Batanghari	3	3	4	4	7	7
3 Sekampung	4	4	13	13	17	17
4 Marga Tiga	2	2	4	4	6	6
5 Sekampung Udik	6	6	9	9	15	15
6 Jabung	4	4	5	5	9	9
7 Pasir Sakti	2	2	6	6	8	8
8 Waway Karya	2	2	6	6	8	8
9 Marga Sekampung	2	2	2	2	4	4
10 Labuhan Meringgai	2	2	6	6	8	8
11 Mataram Baru	1	1	7	7	8	8
12 Bandar Sribhawono	1	1	9	9	10	10
13 Melinting	2	2	1	1	3	3
14 Gunung Pelindung	2	2	3	3	5	5
15 Way Jepara	3	3	14	14	17	17
16 Braja Selebah	1	1	4	4	5	5
17 Labuhan Ratu	2	2	4	4	6	6
18 Sukadana	3	3	7	7	10	10
19 Bumi Agung	1	1	3	3	4	4
20 Batanghari Nuban	6	6	-	-	6	6
21 Pekalongan	3	3	3	3	6	6
22 Raman Utara	3	3	2	2	5	5
23 Purbolinggo	2	2	2	2	4	4
24 Way Bungur	3	3	-	-	3	3
<b>Lampung Timur</b>	<b>61</b>	<b>61</b>	<b>116</b>	<b>116</b>	<b>177</b>	<b>177</b>

Lanjutan Tabel/*Continued Table* 4.1.5

Kecamatan Subdistrict	Guru <sup>1</sup> /Teachers <sup>1</sup>						
	Negeri/ <i>Public</i>		Swasta/ <i>Private</i>		Jumlah/ <i>Total</i>		
	2021/2022	2021/2022	2021/2022	2021/2022	2021/2022	2021/2022	
(1)	(8)	(9)	(10)	(11)	(12)	(13)	
1	Metro Kibang	53	53	17	17	70	70
2	Batanghari	104	104	37	37	141	141
3	Sekampung	126	126	110	110	236	236
4	Marga Tiga	60	60	30	30	90	90
5	Sekampung Udik	110	110	67	67	177	177
6	Jabung	78	78	26	26	104	104
7	Pasir Sakti	53	53	63	63	116	116
8	Waway Karya	42	42	41	41	83	83
9	Marga Sekampung	31	31	18	18	49	49
10	Labuhan Maringgai	64	64	70	70	134	134
11	Mataram Baru	27	27	53	53	80	80
12	Bandar Sribhawono	49	49	72	72	121	121
13	Melinting	39	39	3	3	42	42
14	Gunung Pelindung	35	35	17	17	52	52
15	Way Jepara	92	92	166	166	258	258
16	Braja Selehah	24	24	57	57	81	81
17	Labuhan Ratu	54	54	36	36	90	90
18	Sukadana	82	82	68	68	150	150
19	Bumi Agung	25	25	26	26	51	51
20	Batanghari Nuban	85	85	-	-	85	85
21	Pekalongan	89	89	24	24	113	113
22	Raman Utara	74	74	26	26	100	100
23	Purbolinggo	87	87	30	30	117	117
24	Way Bungur	71	71	-	-	71	71
<b>Lampung Timur</b>		<b>1 554</b>	<b>1 554</b>	<b>1 057</b>	<b>1 057</b>	<b>2 661</b>	<b>2 661</b>



Lanjutan Tabel/Continued Table 4.1.5

Kecamatan Subdistrict	Murid/Pupils					
	Negeri/Public		Swasta/Private		Jumlah/Total	
	2021/2022	2021/2022	2021/2022	2021/2022	2021/2022	2021/2022
(1)	(14)	(15)	(16)	(17)	(18)	(19)
1 Metro Kibang	828	828	95	95	923	923
2 Batanghari	1 436	1 436	381	381	1 817	1 817
3 Sekampung	2 016	2 016	1 208	1 208	3 224	3 224
4 Marga Tiga	999	999	289	289	1 288	1 288
5 Sekampung Udik	2 042	2 042	793	793	2 835	2 835
6 Jabung	1 238	1 238	225	225	1 463	1 463
7 Pasir Sakti	1 004	1 004	1 054	1 054	2 058	2 058
8 Waway Karya	762	762	804	804	1 566	1 566
9 Marga Sekampung	485	485	220	220	705	705
10 Labuhan Maringgai	1 266	1 266	1 023	1 023	2 289	2 289
11 Mataram Baru	505	505	676	676	1 181	1 181
12 Bandar Sribhawono	822	822	1 136	1 136	1 958	1 958
13 Melinting	630	630	64	64	694	694
14 Gunung Pelindung	429	429	193	193	622	622
15 Way Jepara	1 633	1 633	2 201	2 201	3 834	3 834
16 Braja Selebah	516	516	563	563	1 079	1 079
17 Labuhan Ratu	1 229	1 229	488	488	1 717	1 717
18 Sukadana	1 043	1 043	894	894	1 937	1 937
19 Bumi Agung	481	481	409	409	890	890
20 Batanghari Nuban	706	706	-	-	706	706
21 Pekalongan	1 273	1 273	290	290	1 563	1 563
22 Raman Utara	865	865	327	327	1 192	1 192
23 Purbolinggo	1 510	1 510	201	201	1 711	1 711
24 Way Bungur	928	928	-	-	928	928
<b>Lampung Timur</b>	<b>24 646</b>	<b>24 646</b>	<b>13 534</b>	<b>13 534</b>	<b>38 180</b>	<b>38 180</b>

Catatan/Note: 1 Jumlah guru termasuk kepala sekolah dan guru/The total of teachers including headmaster and teacher  
 Sumber/Sources: Kementerian Pendidikan dan Kebudayaan, Sistem Data Pokok Pendidikan, Data Semester Ganjil/Ministry of  
 Educations and Culture, Basic Education Data System, Odd Semester Data

**Tabel 4.1.6** Jumlah Sekolah, Guru dan Murid Madrasah Tsanawiyah (MTs) di Bawah Kementerian Agama Menurut Kecamatan di Kabupaten Lampung Timur, 2020/2021 dan 2021/2022  
**Number of Schools, Teachers, and Pupils in Madrasah Tsanawiyah (MTs) Under The Ministry of Religious Affairs by Subdistrict in Lampung Timur Regency, 2020/2021 and 2021/2022**

Kecamatan Subdistrict	Sekolah/Schools					
	Negeri/Public		Swasta/Private		Jumlah/Total	
	2020/2021	2021/2022	2020/2021	2021/2022	2020/2021	2021/2022
(1)	(2)	(3)	(4)	(5)	(6)	(7)
1 Metro Kibang	...	-	...	3	...	3
2 Batanghari	...	1	...	5	...	6
3 Sekampung	...	-	...	6	...	6
4 Marga Tiga	...	-	...	3	...	3
5 Sekampung Udik	...	-	...	8	...	8
6 Jabung	...	-	...	6	...	6
7 Pasir Sakti	...	-	...	5	...	5
8 Waway Karya	...	-	...	5	...	5
9 Marga Sekampung	...	-	...	1	...	1
10 Labuhan Maringgai	...	-	...	6	...	6
11 Mataram Baru	...	-	...	5	...	5
12 Bandar Sribhawono	...	-	...	3	...	3
13 Melinting	...	-	...	3	...	3
14 Gunung Pelindung	...	-	...	1	...	1
15 Way Jepara	...	-	...	3	...	3
16 Braja Selebah	...	-	...	4	...	4
17 Labuhan Ratu	...	-	...	3	...	3
18 Sukadana	...	-	...	8	...	8
19 Bumi Agung	...	-	...	1	...	1
20 Batanghari Nuban	...	-	...	4	...	4
21 Pekalongan	...	-	...	2	...	2
22 Raman Utara	...	1	...	2	...	3
23 Purbolinggo	...	-	...	5	...	5
24 Way Bungur	...	-	...	3	...	3
<b>Lampung Timur</b>	...	<b>2</b>	...	<b>95</b>	...	<b>97</b>





Lanjutan Tabel/Continued Table 4.1.6

Kecamatan Subdistrict	Guru/Teachers					
	Negeri/Public		Swasta/Private		Jumlah/Total	
	2020/2021	2021/2022	2020/2021	2021/2022	2020/2021	2021/2022
(1)	(8)	(9)	(10)	(11)	(12)	(13)
1 Metro Kibang	...	-	...	30	...	30
2 Batanghari	...	85	...	90	...	175
3 Sekampung	...	-	...	106	...	106
4 Marga Tiga	...	-	...	31	...	31
5 Sekampung Udik	...	-	...	121	...	121
6 Jabung	...	-	...	94	...	94
7 Pasir Sakti	...	-	...	79	...	79
8 Waway Karya	...	-	...	61	...	61
9 Marga Sekampung	...	-	...	12	...	12
10 Labuhan Maringgai	...	-	...	118	...	118
11 Mataram Baru	...	-	...	61	...	61
12 Bandar Sribhawono	...	-	...	47	...	47
13 Melinting	...	-	...	35	...	35
14 Gunung Pelindung	...	-	...	15	...	15
15 Way Jepara	...	-	...	44	...	44
16 Braja Selebah	...	-	...	56	...	56
17 Labuhan Ratu	...	-	...	44	...	44
18 Sukadana	...	-	...	97	...	97
19 Bumi Agung	...	-	...	16	...	16
20 Batanghari Nuban	...	-	...	63	...	63
21 Pekalongan	...	-	...	24	...	24
22 Raman Utara	...	64	...	37	...	101
23 Purbolinggo	...	-	...	102	...	102
24 Way Bungur	...	-	...	43	...	43
<b>Lampung Timur</b>	...	<b>149</b>	...	<b>1426</b>	...	<b>1575</b>

Lanjutan Tabel/Continued Table 4.1.6

Kecamatan Subdistrict	Murid/Pupils					
	Negeri/Public		Swasta/Private		Jumlah/Total	
	2020/2021	2021/2022	2020/2021	2021/2022	2020/2021	2021/2022
(1)	(14)	(15)	(16)	(17)	(18)	(19)
1 Metro Kibang	...	-	...	173	...	173
2 Batanghari	...	908	...	833	...	1741
3 Sekampung	...	-	...	1203	...	1203
4 Marga Tiga	...	-	...	240	...	240
5 Sekampung Udik	...	-	...	1487	...	1487
6 Jabung	...	-	...	546	...	546
7 Pasir Sakti	...	-	...	788	...	788
8 Waway Karya	...	-	...	555	...	555
9 Marga Sekampung	...	-	...	146	...	146
10 Labuhan Maringgai	...	-	...	1059	...	1059
11 Mataram Baru	...	-	...	331	...	331
12 Bandar Sribhawono	...	-	...	680	...	680
13 Melinting	...	-	...	282	...	282
14 Gunung Pelindung	...	-	...	129	...	129
15 Way Jepara	...	-	...	272	...	272
16 Braja Selehah	...	-	...	693	...	693
17 Labuhan Ratu	...	-	...	523	...	523
18 Sukadana	...	-	...	782	...	782
19 Bumi Agung	...	-	...	154	...	154
20 Batanghari Nuban	...	-	...	610	...	610
21 Pekalongan	...	-	...	174	...	174
22 Raman Utara	...	605	...	670	...	1275
23 Purbolinggo	...	-	...	950	...	950
24 Way Bungur	...	-	...	393	...	393
<b>Lampung Timur</b>	...	<b>1513</b>	...	<b>13673</b>	...	<b>15186</b>

Sumber/Source: Kementerian Agama, EMIS, Data Semester Ganjil/Ministry of Religious Affair, EMIS, Odd Semester Data



**Tabel 4.1.7** Jumlah Sekolah, Guru dan Murid Sekolah Menengah Atas (SMA) di Bawah Kementerian Pendidikan dan Kebudayaan Menurut Kecamatan di Kabupaten Lampung Timur, 2021/2022 dan 2021/2022  
**Number of Schools, Teacher and Student in Upper Secondary Schools Under The Ministry of Education and Culture by Subdistrict in Lampung Timur Regency, 2021/2022 and 2021/2022**

Kecamatan Subdistrict	Sekolah/Schools					
	Negeri/Public		Swasta/Private		Jumlah/Total	
	2021/2022	2021/2022	2021/2022	2021/2022	2021/2022	2021/2022
(1)	(2)	(3)	(4)	(5)	(6)	(7)
1 Metro Kibang	1	1	1	1	2	2
2 Batanghari	1	1	-	-	1	1
3 Sekampung	2	2	3	3	5	5
4 Marga Tiga	1	1	2	2	3	3
5 Sekampung Udik	1	1	3	3	4	4
6 Jabung	1	1	2	2	3	3
7 Pasir Sakti	1	1	3	3	4	4
8 Waway Karya	1	1	1	1	2	2
9 Marga Sekampung	-	-	-	-	-	-
10 Labuhan Maringgai	1	1	-	-	1	1
11 Mataram Baru	-	-	-	-	-	-
12 Bandar Sribhawono	1	1	3	3	4	4
13 Melinting	1	1	-	-	1	1
14 Gunung Pelindung	1	1	1	1	2	2
15 Way Jepara	1	1	4	4	5	5
16 Braja Selebah	-	-	2	2	2	2
17 Labuhan Ratu	1	1	1	1	2	2
18 Sukadana	1	1	1	1	2	2
19 Bumi Agung	-	-	-	-	-	-
20 Batanghari Nuban	-	-	-	-	-	-
21 Pekalongan	1	1	2	2	3	3
22 Raman Utara	1	1	-	-	1	1
23 Purbolinggo	1	1	2	2	3	3
24 Way Bungur	1	1	-	-	1	1
<b>Lampung Timur</b>	<b>20</b>	<b>20</b>	<b>31</b>	<b>31</b>	<b>51</b>	<b>51</b>

Lanjutan Tabel/Continued Table 4.1.7

Kecamatan Subdistrict	Guru <sup>1</sup> /Teachers <sup>1</sup>					
	Negeri/Public		Swasta/Private		Jumlah/Total	
	2021/2022	2021/2022	2021/2022	2021/2022	2021/2022	2021/2022
(1)	(8)	(9)	(10)	(11)	(12)	(13)
1 Metro Kibang	44	44	6	6	50	50
2 Batanghari	35	35	-	-	35	35
3 Sekampung	98	98	22	22	120	120
4 Marga Tiga	22	22	28	28	50	50
5 Sekampung Udik	48	48	36	36	84	84
6 Jabung	23	23	11	11	34	34
7 Pasir Sakti	53	53	30	30	83	83
8 Waway Karya	29	29	3	3	32	32
9 Marga Sekampung	-	-	-	-	-	-
10 Labuhan Maringgai	36	36	-	-	36	36
11 Mataram Baru	-	-	-	-	-	-
12 Bandar Sribhawono	53	53	33	33	86	86
13 Melinting	27	27	-	-	27	27
14 Gunung Pelindung	15	15	4	4	19	19
15 Way Jepara	52	52	46	46	98	98
16 Braja Selehah	-	-	22	22	22	22
17 Labuhan Ratu	38	38	25	25	63	63
18 Sukadana	39	39	5	5	44	44
19 Bumi Agung	-	-	-	-	-	-
20 Batanghari Nuban	-	-	-	-	-	-
21 Pekalongan	40	40	22	22	62	62
22 Raman Utara	46	46	-	-	46	46
23 Purbolinggo	56	56	53	53	109	109
24 Way Bungur	16	16	-	-	16	16
<b>Lampung Timur</b>	<b>770</b>	<b>770</b>	<b>346</b>	<b>346</b>	<b>1116</b>	<b>1116</b>



Lanjutan Tabel/Continued Table 4.1.7

Kecamatan Subdistrict	Murid/Pupils					
	Negeri/Public		Swasta/Private		Jumlah/Total	
	2021/2022	2021/2022	2021/2022	2021/2022	2021/2022	2021/2022
(1)	(14)	(15)	(16)	(17)	(18)	(19)
1 Metro Kibang	481	481	83	83	564	564
2 Batanghari	475	475	-	-	475	475
3 Sekampung	1 572	1 572	208	208	1 780	1 780
4 Marga Tiga	102	102	305	305	407	407
5 Sekampung Udik	711	711	305	305	1 016	1 016
6 Jabung	309	309	188	188	497	497
7 Pasir Sakti	940	940	287	287	1 227	1 227
8 Waway Karya	504	504	113	113	617	617
9 Marga Sekampung	-	-	-	-	-	-
10 Labuhan Maringgai	542	542	-	-	542	542
11 Mataram Baru	-	-	-	-	-	-
12 Bandar Sribhawono	959	959	265	265	1 224	1 224
13 Melinting	405	405	-	-	405	405
14 Gunung Pelindung	103	103	62	62	165	165
15 Way Jepara	1 033	1 033	700	700	1 733	1 733
16 Braja Selebah	-	-	264	264	264	264
17 Labuhan Ratu	819	819	341	341	1 160	1 160
18 Sukadana	529	529	50	50	579	579
19 Bumi Agung	-	-	-	-	-	-
20 Batanghari Nuban	-	-	-	-	-	-
21 Pekalongan	367	367	177	177	544	544
22 Raman Utara	404	404	-	-	404	404
23 Purbolinggo	957	957	682	682	1 639	1 639
24 Way Bungur	141	141	-	-	141	141
<b>Lampung Timur</b>	<b>11 353</b>	<b>11 205</b>	<b>4 030</b>	<b>4 030</b>	<b>15 383</b>	<b>15 383</b>

Catatan/Note: 1 Jumlah guru termasuk kepala sekolah dan guru/The total of teachers including headmaster and teacher  
 Sumber/Sources: Kementerian Pendidikan dan Kebudayaan, Sistem Data Pokok Pendidikan, Data Semester Ganjil/Ministry of  
 Educations and Culture, Basic Education Data System, Odd Semester Data

**Tabel 4.1.8** Jumlah Sekolah, Guru dan Murid Sekolah Menengah Kejuruan (SMK) di Bawah Kementerian Pendidikan dan Kebudayaan Menurut Kecamatan di Kabupaten Lampung Timur, 2021/2022 dan 2021/2022  
**Table** Number of Schools, Teachers, and Pupils in Vocational High Schools Under The Ministry of Education and Culture by Subdistrict in Lampung Timur Regency, 2021/2022 and 2021/2022

Kecamatan Subdistrict	Sekolah/Schools					
	Negeri/Public		Swasta/Private		Jumlah/Total	
	2021/2022	2021/2022	2021/2022	2021/2022	2021/2022	2021/2022
(1)	(2)	(3)	(4)	(5)	(6)	(7)
1 Metro Kibang	-	-	-	-	-	-
2 Batanghari	-	-	2	2	2	2
3 Sekampung	1	1	6	6	8	7
4 Marga Tiga	-	-	2	2	2	2
5 Sekampung Udik	-	-	6	6	6	6
6 Jabung	-	-	1	1	1	1
7 Pasir Sakti	-	-	3	3	3	3
8 Waway Karya	-	-	3	3	3	3
9 Marga Sekampung	1	1	-	-	1	1
10 Labuhan Maringgai	1	1	4	4	5	5
11 Mataram Baru	-	-	3	3	3	3
12 Bandar Sribhawono	-	-	6	6	6	6
13 Melinting	-	-	1	1	1	1
14 Gunung Pelindung	1	1	1	1	2	2
15 Way Jepara	-	-	4	4	4	4
16 Braja Selehah	1	1	3	3	4	4
17 Labuhan Ratu	-	-	2	2	2	2
18 Sukadana	1	1	3	3	4	4
19 Bumi Agung	1	1	1	1	2	2
20 Batanghari Nuban	-	-	1	1	1	1
21 Pekalongan	1	1	2	2	3	3
22 Raman Utara	1	1	1	1	2	2
23 Purbolinggo	-1	1	3	3	4	4
24 Way Bungur	1	1	1	1	2	2
<b>Lampung Timur</b>	<b>11</b>	<b>11</b>	<b>59</b>	<b>59</b>	<b>70</b>	<b>70</b>



Lanjutan Tabel/Continued Table 4.1.8

Kecamatan Subdistrict	Guru <sup>1</sup> /Teachers <sup>1</sup>					
	Negeri/Public		Swasta/Private		Jumlah/Total	
	2021/2022	2021/2022	2021/2022	2021/2022	2021/2022	2021/2022
(1)	(8)	(9)	(10)	(11)	(12)	(13)
1 Metro Kibang	-	-	-	-	-	-
2 Batanghari	-	-	27	27	27	27
3 Sekampung	41	41	121	121	162	162
4 Marga Tiga	-	-	30	30	30	30
5 Sekampung Udik	-	-	65	65	65	65
6 Jabung	-	-	26	26	26	26
7 Pasir Sakti	-	-	91	91	91	91
8 Waway Karya	-	-	38	38	38	38
9 Marga Sekampung	25	25	-	-	25	25
10 Labuhan Maringgai	33	33	60	60	93	93
11 Mataram Baru	-	-	22	22	22	22
12 Bandar Sribhawono	-	-	113	113	113	113
13 Melinting	-	-	16	16	16	16
14 Gunung Pelindung	20	20	5	5	25	25
15 Way Jepara	-	-	102	102	102	102
16 Braja Selebah	27	27	40	40	67	67
17 Labuhan Ratu	-	-	43	43	43	43
18 Sukadana	48	48	32	32	80	80
19 Bumi Agung	24	24	18	18	42	42
20 Batanghari Nuban	-	-	20	20	20	20
21 Pekalongan	39	39	25	25	64	64
22 Raman Utara	35	35	11	11	46	46
23 Purbolinggo	20	20	105	105	125	125
24 Way Bungur	39	39	13	13	52	52
<b>Lampung Timur</b>	<b>351</b>	<b>351</b>	<b>1023</b>	<b>1023</b>	<b>1374</b>	<b>1374</b>

Lanjutan Tabel/Continued Table 4.1.8

Kecamatan Subdistrict	Murid/Pupils					
	Negeri/Public		Swasta/Private		Jumlah/Total	
	2021/2022	2021/2022	2021/2022	2021/2022	2021/2022	2021/2022
(1)	(14)	(15)	(16)	(17)	(18)	(19)
1 Metro Kibang	-	-	-	-	-	-
2 Batanghari	-	-	173	173	173	173
3 Sekampung	493	493	1 879	1 879	2 372	2 372
4 Marga Tiga	-	-	602	602	602	602
5 Sekampung Udik	-	-	726	726	726	726
6 Jabung	-	-	370	370	370	370
7 Pasir Sakti	-	-	1 346	1 346	1 346	1 346
8 Waway Karya	-	-	349	349	349	349
9 Marga Sekampung	264	264	-	-	264	264
10 Labuhan Maringgai	505	505	810	810	1 315	1 315
11 Mataram Baru	-	-	257	257	257	257
12 Bandar Sribhawono	-	-	1 907	1 907	1 907	1 907
13 Melinting	-	-	315	315	315	315
14 Gunung Pelindung	163	163	67	67	230	230
15 Way Jepara	-	-	1 585	1 585	1 585	1 585
16 Braja Sebah	379	379	513	513	892	892
17 Labuhan Ratu	-	-	703	703	703	703
18 Sukadana	563	563	292	292	855	855
19 Bumi Agung	170	170	103	103	273	273
20 Batanghari Nuban	-	-	280	280	280	280
21 Pekalongan	705	705	144	144	849	849
22 Raman Utara	766	766	89	89	855	855
23 Purbolinggo	170	170	1 685	1 685	1 855	1 855
24 Way Bungur	508	508	39	39	547	547
<b>Lampung Timur</b>	<b>4 686</b>	<b>4 686</b>	<b>14 234</b>	<b>14 234</b>	<b>18 920</b>	<b>18 920</b>

Sumber/Source: Kementerian Pendidikan dan Kebudayaan, Sistem Data Pokok Pendidikan, Data Semester Ganjil/Ministry of Educations and Culture, Basic Education Data System, Odd Semester Data





**Tabel 4.1.9** Jumlah Sekolah, Guru dan Murid Madrasah Aliyah (MA) di Bawah Kementerian Agama Menurut Kecamatan di Kabupaten Lampung Timur, 2020/2021 dan 2021/2022  
*Number of Schools, Teacher and Student in Madrasah Aliyah (MA) Under The Ministry of Religious Affairs by Subdistrict in Lampung Timur Regency, 2020/2021 and 2021/2022*

Kecamatan Subdistrict	Sekolah/Schools					
	Negeri/Public		Swasta/Private		Jumlah/Total	
	2020/2021	2021/2022	2020/2021	2021/2022	2020/2021	2021/2022
(1)	(2)	(3)	(4)	(5)	(6)	(7)
1 Metro Kibang	...	...	...	...	...	...
2 Batanghari	...	...	...	...	...	...
3 Sekampung	...	...	...	...	...	...
4 Marga Tiga	...	...	...	...	...	...
5 Sekampung Udik	...	...	...	...	...	...
6 Jabung	...	...	...	...	...	...
7 Pasir Sakti	...	...	...	...	...	...
8 Waway Karya	...	...	...	...	...	...
9 Marga Sekampung	...	...	...	...	...	...
10 Labuhan Maringgai	...	...	...	...	...	...
11 Mataram Baru	...	...	...	...	...	...
12 Bandar Sribhawono	...	...	...	...	...	...
13 Melinting	...	...	...	...	...	...
14 Gunung Pelindung	...	...	...	...	...	...
15 Way Jepara	...	...	...	...	...	...
16 Braja Selebah	...	...	...	...	...	...
17 Labuhan Ratu	...	...	...	...	...	...
18 Sukadana	...	...	...	...	...	...
19 Bumi Agung	...	...	...	...	...	...
20 Batanghari Nuban	...	...	...	...	...	...
21 Pekalongan	...	...	...	...	...	...
22 Raman Utara	...	...	...	...	...	...
23 Purbolinggo	...	...	...	...	...	...
24 Way Bungur	...	...	...	...	...	...
<b>Lampung Timur</b>	...	<b>2</b>	...	<b>29</b>	...	<b>31</b>

Lanjutan Tabel/Continued Table 4.1.9

Kecamatan Subdistrict	Guru/Teachers						
	Negeri/Public		Swasta/Private		Jumlah/Total		
	2020/2021	2021/2022	2020/2021	2021/2022	2020/2021	2021/2022	
(1)	(8)	(9)	(10)	(11)	(12)	(13)	
1	Metro Kibang	...	...	...	...	...	...
2	Batanghari	...	...	...	...	...	...
3	Sekampung	...	...	...	...	...	...
4	Marga Tiga	...	...	...	...	...	...
5	Sekampung Udik	...	...	...	...	...	...
6	Jabung	...	...	...	...	...	...
7	Pasir Sakti	...	...	...	...	...	...
8	Waway Karya	...	...	...	...	...	...
9	Marga Sekampung	...	...	...	...	...	...
10	Labuhan Maringgai	...	...	...	...	...	...
11	Mataram Baru	...	...	...	...	...	...
12	Bandar Sribhawono	...	...	...	...	...	...
13	Melinting	...	...	...	...	...	...
14	Gunung Pelindung	...	...	...	...	...	...
15	Way Jepara	...	...	...	...	...	...
16	Braja Selehah	...	...	...	...	...	...
17	Labuhan Ratu	...	...	...	...	...	...
18	Sukadana	...	...	...	...	...	...
19	Bumi Agung	...	...	...	...	...	...
20	Batanghari Nuban	...	...	...	...	...	...
21	Pekalongan	...	...	...	...	...	...
22	Raman Utara	...	...	...	...	...	...
23	Purbolinggo	...	...	...	...	...	...
24	Way Bungur	...	...	...	...	...	...
	<b>Lampung Timur</b>	...	<b>88</b>	...	<b>416</b>	...	<b>504</b>



Lanjutan Tabel/Continued Table 4.1.9

Kecamatan Subdistrict	Murid/Pupils					
	Negeri/Public		Swasta/Private		Jumlah/Total	
	2020/2021	2021/2022	2020/2021	2021/2022	2020/2021	2021/2022
(1)	(14)	(15)	(16)	(17)	(18)	(19)
1 Metro Kibang	...	...	...	...	...	...
2 Batanghari	...	...	...	...	...	...
3 Sekampung	...	...	...	...	...	...
4 Marga Tiga	...	...	...	...	...	...
5 Sekampung Udik	...	...	...	...	...	...
6 Jabung	...	...	...	...	...	...
7 Pasir Sakti	...	...	...	...	...	...
8 Waway Karya	...	...	...	...	...	...
9 Marga Sekampung	...	...	...	...	...	...
10 Labuhan Maringgai	...	...	...	...	...	...
11 Mataram Baru	...	...	...	...	...	...
12 Bandar Sribhawono	...	...	...	...	...	...
13 Melinting	...	...	...	...	...	...
14 Gunung Pelindung	...	...	...	...	...	...
15 Way Jepara	...	...	...	...	...	...
16 Braja Selebah	...	...	...	...	...	...
17 Labuhan Ratu	...	...	...	...	...	...
18 Sukadana	...	...	...	...	...	...
19 Bumi Agung	...	...	...	...	...	...
20 Batanghari Nuban	...	...	...	...	...	...
21 Pekalongan	...	...	...	...	...	...
22 Raman Utara	...	...	...	...	...	...
23 Purbolinggo	...	...	...	...	...	...
24 Way Bungur	...	...	...	...	...	...
<b>Lampung Timur</b>	...	<b>930</b>	...	<b>3 950</b>	...	<b>4 880</b>

Sumber/Source: Kementerian Agama, EMIS, Data Semester Ganjil/Ministry of Religious Affair, EMIS, Odd Semester Data

**Tabel 4.1.10 Jumlah Desa<sup>1</sup>/Kelurahan yang Memiliki Fasilitas Sekolah Menurut Kecamatan dan Tingkat Pendidikan di Kabupaten Lampung Timur, 2019–2021**  
**Number of Villages<sup>1</sup> Having Educational by Subdistrict and Educational Level in Lampung Timur Regency, 2019–2021**

Kecamatan Subdistrict	SD Primary School		
	2019	2020	2021
(1)	(2)	(3)	(4)
1 Metro Kibang	7	7	7
2 Batanghari	17	17	17
3 Sekampung	17	17	17
4 Marga Tiga	13	13	13
5 Sekampung Udik	15	15	15
6 Jabung	15	15	15
7 Pasir Sakti	8	8	8
8 Waway Karya	11	11	11
9 Marga Sekampung	8	8	8
10 Labuhan Maringgai	11	11	11
11 Mataram Baru	7	7	7
12 Bandar Sribhawono	7	7	7
13 Melinting	6	6	6
14 Gunung Pelindung	5	5	5
15 Way Jepara	16	16	16
16 Braja Selehah	7	7	7
17 Labuhan Ratu	11	11	11
18 Sukadana	19	19	19
19 Bumi Agung	7	7	7
20 Batanghari Nuban	13	13	13
21 Pekalongan	12	12	12
22 Raman Utara	11	11	11
23 Purbolinggo	12	12	12
24 Way Bungur	8	8	8
<b>Lampung Timur</b>	<b>263</b>	<b>263</b>	<b>263</b>



Lanjutan Tabel/*Continued Table* 4.1.10

Kecamatan Subdistrict	SMP Junior High School		
	2019	2020	2021
(1)	(5)	(6)	(7)
1 Metro Kibang	7	7	7
2 Batanghari	17	17	17
3 Sekampung	17	17	17
4 Marga Tiga	13	13	13
5 Sekampung Udik	15	15	15
6 Jabung	15	15	15
7 Pasir Sakti	8	8	8
8 Waway Karya	11	11	11
9 Marga Sekampung	8	8	8
10 Labuhan Maringgai	11	11	11
11 Mataram Baru	7	7	7
12 Bandar Sribhawono	7	7	7
13 Melinting	6	6	6
14 Gunung Pelindung	5	5	5
15 Way Jepara	15	16	16
16 Braja Selehah	7	7	7
17 Labuhan Ratu	11	11	11
18 Sukadana	16	20	19
19 Bumi Agung	6	7	7
20 Batanghari Nuban	13	13	13
21 Pekalongan	10	12	12
22 Raman Utara	11	11	11
23 Purbolinggo	12	12	12
24 Way Bungur	8	8	8
<b>Lampung Timur</b>	<b>256</b>	<b>264</b>	<b>263</b>

Lanjutan Tabel/*Continued Table* 4.1.10

Kecamatan Subdistrict		SMP Junior High School		
		2019	2020	2021
(1)		(5)	(6)	(7)
1	Metro Kibang	2	4	4
2	Batanghari	8	8	8
3	Sekampung	10	11	11
4	Marga Tiga	7	7	7
5	Sekampung Udik	13	13	13
6	Jabung	10	10	10
7	Pasir Sakti	7	7	7
8	Waway Karya	10	10	10
9	Marga Sekampung	6	7	7
10	Labuhan Maringgai	7	7	8
11	Mataram Baru	5	5	5
12	Bandar Sribhawono	5	5	5
13	Melinting	4	4	4
14	Gunung Pelindung	5	5	5
15	Way Jepara	9	10	10
16	Braja Selehah	4	4	4
17	Labuhan Ratu	8	8	8
18	Sukadana	11	13	13
19	Bumi Agung	3	4	4
20	Batanghari Nuban	8	8	8
21	Pekalongan	5	5	5
22	Raman Utara	6	6	6
23	Purbolinggo	7	8	8
24	Way Bungur	6	6	6
<b>Lampung Timur</b>		<b>166</b>	<b>175</b>	<b>176</b>



Lanjutan Tabel/Continued Table 4.1.10

Kecamatan Subdistrict	SMA Senior High School		
	2019	2020	2021
(1)	(8)	(9)	(10)
1 Metro Kibang	1	2	2
2 Batanghari	3	2	2
3 Sekampung	6	6	6
4 Marga Tiga	4	4	4
5 Sekampung Udik	5	5	5
6 Jabung	2	2	3
7 Pasir Sakti	2	3	3
8 Waway Karya	3	2	2
9 Marga Sekampung	-	-	2
10 Labuhan Maringgai	4	4	4
11 Mataram Baru	3	3	3
12 Bandar Sribhawono	4	4	4
13 Melinting	2	2	2
14 Gunung Pelindung	2	2	2
15 Way Jepara	3	3	3
16 Braja Selehah	1	1	1
17 Labuhan Ratu	3	3	3
18 Sukadana	2	2	2
19 Bumi Agung	1	2	2
20 Batanghari Nuban	2	3	3
21 Pekalongan	3	3	3
22 Raman Utara	4	4	4
23 Purbolinggo	4	5	5
24 Way Bungur	1	1	1
<b>Lampung Timur</b>	<b>65</b>	<b>68</b>	<b>71</b>

Lanjutan Tabel/*Continued Table* 4.1.10

Kecamatan Subdistrict	SMK Vocational School		
	2019	2020	2021
(1)	(11)	(12)	(13)
1 Metro Kibang	-	1	1
2 Batanghari	2	3	3
3 Sekampung	5	5	5
4 Marga Tiga	2	2	2
5 Sekampung Udik	4	5	4
6 Jabung	1	1	1
7 Pasir Sakti	4	4	3
8 Waway Karya	3	3	3
9 Marga Sekampung	1	1	1
10 Labuhan Maringgai	5	5	5
11 Mataram Baru	2	2	2
12 Bandar Sribhawono	2	2	2
13 Melinting	1	1	1
14 Gunung Pelindung	3	3	3
15 Way Jepara	4	4	4
16 Braja Selehah	2	2	2
17 Labuhan Ratu	1	2	2
18 Sukadana	3	4	4
19 Bumi Agung	1	2	2
20 Batanghari Nuban	1	1	1
21 Pekalongan	3	3	3
22 Raman Utara	2	2	2
23 Purbolinggo	3	3	4
24 Way Bungur	2	2	2
<b>Lampung Timur</b>	<b>57</b>	<b>63</b>	<b>62</b>





Lanjutan Tabel/Continued Tabel 4.1.10

Kecamatan Subdistrict	Perguruan Tinggi University		
	2019	2020	2021
(1)	(14)	(15)	(16)
1 Metro Kibang	-	-	-
2 Batanghari	1	1	1
3 Sekampung	1	1	1
4 Marga Tiga	-	-	-
5 Sekampung Udik	-	-	-
6 Jabung	-	-	-
7 Pasir Sakti	-	-	-
8 Waway Karya	-	-	-
9 Marga Sekampung	-	-	-
10 Labuhan Maringgai	-	-	-
11 Mataram Baru	-	-	-
12 Bandar Sribhawono	-	1	1
13 Melinting	-	-	-
14 Gunung Pelindung	-	-	-
15 Way Jepara	3	2	2
16 Braja Selehah	1	1	1
17 Labuhan Ratu	1	1	-
18 Sukadana	-	-	-
19 Bumi Agung	-	-	-
20 Batanghari Nuban	-	-	-
21 Pekalongan	-	1	1
22 Raman Utara	-	-	-
23 Purbolinggo	1	1	1
24 Way Bungur	-	1	-
<b>Lampung Timur</b>	<b>8</b>	<b>10</b>	<b>8</b>

Catatan/Note: \* Desa pada tabel ini termasuk Unit Permukiman Transmigrasi (UPT) yang masih dibina oleh kementerian terkait dan nagari di Provinsi Sumatera Barat/Villages in this table include Transmigration Settlement Unit which is still fostered by the relevant ministries and the nagari in the Province of Sumatera Barat

Sumber/Source: BPS, Pendataan Potensi Desa (Podes)/BPS-Statistics Indonesia, Village Potential Data Collection

**Tabel 4.1.11** Angka Partisipasi Murni (APM) dan Angka Partisipasi Kasar (APK) Menurut Jenjang Pendidikan di Kabupaten Lampung Timur, 2019–2021  
**Table** Net Enrolment Rates and Gross Enrolment Rates by Educational Level in Lampung Timur Regency, 2019–2021

Jenjang Pendidikan Educational Level	Angka Partisipasi Murni (APM) Net Participation Rates			Angka Partisipasi Kasar (APK) Gross Participation Rates		
	2019	2020	2021	2019	2020	2021
(1)	(2)	(3)	(4)	(5)	(6)	(7)
<b>SD/MI/Sederajat</b> <i>Elementary School</i>	99,18	99,13	99,16	105,56	105,62	103,87
<b>SMP/MTs/Sederajat</b> <i>Lower Secondary School</i>	90,28	89,28	90,12	105,31	96,82	96,95
<b>SMA/SMK/MA/Sederajat</b> <i>Upper Secondary School</i>	58,97	59,60	60,29	74,20	84,56	86,64
<b>Perguruan Tinggi</b> <i>University</i>	10,42	10,50	11,21	14,86	15,58	15,80

Sumber/Source: BPS, Survei Sosial Ekonomi Nasional (Susenas) Maret/BPS-Statistics Indonesia, National Socioeconomic Survey March



**Tabel 4.1.12** **Persentase Penduduk Berumur 15 Tahun ke Atas yang Melek Huruf Menurut Kelompok Umur di Kabupaten Lampung Timur, 2020 dan 2021**  
**Percentage of Literate Population Aged 15 Years and Over by Age Group in Lampung Timur Regency, 2020 and 2021**

Kelompok Umur Age Group	2020	2021
(1)	(2)	(3)
15–19	100,00	100,00
20–24	100,00	100,00
25–29	100,00	100,00
30–34	100,00	100,00
35–39	100,00	100,00
40–44	99,46	100,00
45–49	99,09	99,95
50+	89,93	87,01
<b>15+</b>	<b>93,84</b>	<b>96,87</b>
15–24	99,68	100,00
15–44	99,89	99,91
45+	83,92	92,06

Sumber/Source: BPS, Survei Sosial Ekonomi Nasional (Susenas) Maret/BPS-Statistics Indonesia, National Socioeconomic Survey March

**Tabel 4.1.13** **Persentase Partisipasi Sekolah Penduduk Usia 7–24 Tahun Menurut Jenis Kelamin dan Kelompok Umur Sekolah di Kabupaten Lampung Timur, 2021**  
**Percentage of School Participation Population Aged 7–24 Years by Sex and School Age Group in Lampung Timur Regency, 2021**

Partisipasi Sekolah/School Participation			
Jenis Kelamin dan Kelompok Umur Sekolah Sex and School Age Group	Tidak/Belum Pernah Sekolah Not/Never Attending School	Masih Sekolah Attending School	Tidak Sekolah Lagi Not Attending School Anymore
(1)	(2)	(3)	(4)
<b>Laki-Laki/Male</b>			
7–12	0,45	99,55	-
13–15	-	98,04	1,96
16–18	1,25	64,91	33,85
19–24	-	23,41	76,59
<b>7–24</b>	<b>0,36</b>	<b>70,27</b>	<b>29,37</b>
<b>Perempuan/Female</b>			
7–12	-	100,00	-
13–15	-	94,05	5,95
16–18	-	69,18	30,82
19–24	-	24,15	75,85
<b>7–24</b>	<b>-</b>	<b>73,22</b>	<b>26,78</b>
<b>Laki-laki+Perempuan/Male+Female</b>			
7–12	0,23	99,77	-
13–15	-	95,98	4,02
16–18	0,58	67,20	32,22
19–24	-	23,74	76,26
<b>7–24</b>	<b>0,19</b>	<b>71,69</b>	<b>28,12</b>

Sumber/Source: BPS, Survei Sosial Ekonomi Nasional (Susenas) Maret/BPS-Statistics Indonesia, National Socioeconomic Survey March



**Tabel 4.1.14 Angka Partisipasi Sekolah (APS) Penduduk Usia 7–24 Tahun Menurut Jenis Kelamin dan Kelompok Umur Sekolah di Kabupaten Lampung Timur, 2018–2021**  
**Table School Participation Rates of Population Aged 7–24 Years by Sex and School Age Group in Lampung Timur Regency, 2018–2021**

Jenis Kelamin dan Kelompok Umur Sekolah <i>Sex and School Age Group</i>	Angka Partisipasi Sekolah (APS) <i>School Participation Rates</i>			
	2018	2019	2020	2021
(1)	(2)	(3)	(4)	(5)
<b>Laki-Laki/Male</b>				
7–12	98,76	100,00	99,54	99,62
13–15	89,90	93,82	90,49	90,62
16–18	60,50	69,94	60,06	63,33
19–24	16,66	14,28	21,64	21,59
<b>Perempuan/Female</b>				
7–12	98,20	100,00	100,00	100,00
13–15	98,34	96,51	99,91	98,37
16–18	69,22	77,58	71,09	70,26
19–24	9,41	22,83	25,67	25,77
<b>Laki-laki+Perempuan/Male+Female</b>				
7–12	98,49	100,00	99,76	99,80
13–15	93,73	95,24	94,76	94,61
16–18	65,18	73,10	65,39	66,58
19–24	13,56	18,42	23,62	23,59

Sumber/Source: BPS, Survei Sosial Ekonomi Nasional (Susenas) Maret/ *BPS-Statistics Indonesia, National Socioeconomic Survey March*

## 4.2 KESEHATAN/HEALTH

**Tabel 4.2.1** Jumlah Desa<sup>1</sup>/Kelurahan yang Memiliki Sarana Kesehatan Menurut Kecamatan di Kabupaten Lampung Timur, 2019–2021  
**Table** Number of Villages<sup>1</sup> Having Health Facilities by Subdistrict in Lampung Timur Regency, 2019–2021

Kecamatan Subdistrict	Rumah Sakit Hospital		
	2019	2020	2021
(1)	(2)	(3)	(4)
1 Metro Kibang	-	-	-
2 Batanghari	-	-	-
3 Sekampung	-	-	-
4 Marga Tiga	-	-	-
5 Sekampung Udik	1	1	1
6 Jabung	-	-	-
7 Pasir Sakti	-	-	-
8 Waway Karya	-	-	-
9 Marga Sekampung	-	-	-
10 Labuhan Maringgai	-	1	1
11 Mataram Baru	-	1	1
12 Bandar Sribhawono	1	1	1
13 Melinting	-	-	-
14 Gunung Peiindung	-	-	-
15 Way Jepara	1	1	1
16 Braja Selebah	-	-	-
17 Labuhan Ratu	-	-	1
18 Sukadana	1	1	1
19 Bumi Agung	-	-	-
20 Batanghari Nuban	-	-	-
21 Pekalongan	-	-	-
22 Raman Utara	-	-	-
23 Purbolinggo	-	-	-
24 Way Bungur	-	-	-
<b>Lampung Timur</b>	<b>4</b>	<b>6</b>	<b>7</b>



Lanjutan Tabel/Continued Table 4.2.1

Kecamatan Subdistrict	Rumah Sakit Bersalin Maternity Hospital		
	2019	2020	2021
(1)	(5)	(6)	(7)
1 Metro Kibang	-	-	-
2 Batanghari	-	-	-
3 Sekampung	-	-	-
4 Marga Tiga	-	-	-
5 Sekampung Udik	-	1	-
6 Jabung	-	-	-
7 Pasir Sakti	-	-	-
8 Waway Karya	-	-	-
9 Marga Sekampung	-	-	-
10 Labuhan Maringgai	-	-	-
11 Mataram Baru	1	1	1
12 Bandar Sribhawono	-	-	-
13 Melinting	-	-	-
14 Gunung Pelindung	-	-	-
15 Way Jepara	-	-	-
16 Braja Selebah	-	-	-
17 Labuhan Ratu	1	1	1
18 Sukadana	-	-	-
19 Bumi Agung	-	-	-
20 Batanghari Nuban	-	-	-
21 Pekalongan	-	-	-
22 Raman Utara	-	-	-
23 Purbolinggo	-	-	-
24 Way Bungur	-	-	-
<b>Lampung Timur</b>	<b>2</b>	<b>3</b>	<b>2</b>

Lanjutan Tabel/*Continued Table* 4.2.1

Kecamatan <i>Subdistrict</i>	Poliklinik <i>Polyclinic</i>		
	2019	2020	2021
(1)	(8)	(9)	(10)
1 Metro Kibang	-	-	3
2 Batanghari	4	2	3
3 Sekampung	1	3	3
4 Marga Tiga	-	-	-
5 Sekampung Udik	3	3	4
6 Jabung	-	1	1
7 Pasir Sakti	1	-	-
8 Waway Karya	-	-	1
9 Marga Sekampung	-	1	1
10 Labuhan Maringgai	2	1	1
11 Mataram Baru	1	4	4
12 Bandar Sribhawono	3	4	4
13 Melinting	-	-	-
14 Gunung Pelindung	-	-	-
15 Way Jepara	3	2	4
16 Braja Sebah	3	2	2
17 Labuhan Ratu	-	1	1
18 Sukadana	4	4	4
19 Bumi Agung	-	-	-
20 Batanghari Nuban	-	-	-
21 Pekalongan	-	1	1
22 Raman Utara	2	2	2
23 Purbolinggo	3	3	3
24 Way Bungur	-	-	-
<b>Lampung Timur</b>	<b>30</b>	<b>34</b>	<b>42</b>





Lanjutan Tabel/*Continued Table* 4.2.1

Kecamatan Subdistrict	Puskesmas Public Health Center		
	2019	2020	2021
(1)	(11)	(12)	(13)
1 Metro Kibang	1	1	1
2 Batanghari	2	2	2
3 Sekampung	2	2	2
4 Marga Tiga	2	2	2
5 Sekampung Udik	2	2	2
6 Jabung	3	2	2
7 Pasir Sakti	1	1	1
8 Waway Karya	1	1	1
9 Marga Sekampung	1	1	1
10 Labuhan Maringgai	2	2	2
11 Mataram Baru	2	1	1
12 Bandar Sribhawono	1	1	1
13 Melinting	1	1	1
14 Gunung Pelindung	1	1	1
15 Way Jepara	2	2	2
16 Braja Selehah	1	1	1
17 Labuhan Ratu	1	1	1
18 Sukadana	2	2	2
19 Bumi Agung	3	1	1
20 Batanghari Nuban	1	1	1
21 Pekalongan	2	2	2
22 Raman Utara	2	2	2
23 Purbolinggo	1	1	1
24 Way Bungur	1	1	1
<b>Lampung Timur</b>	<b>38</b>	<b>34</b>	<b>34</b>

Lanjutan Tabel/*Continued Table* 4.2.1

Kecamatan <i>Subdistrict</i>	Puskesmas Pembantu <i>Subsidiary of Public Health Center</i>		
	2019	2020	2021
(1)	(14)	(15)	(16)
1 Metro Kibang	3	3	3
2 Batanghari	4	5	5
3 Sekampung	5	4	5
4 Marga Tiga	2	4	4
5 Sekampung Udik	5	5	5
6 Jabung	6	7	7
7 Pasir Sakti	4	4	4
8 Waway Karya	5	5	5
9 Marga Sekampung	1	2	2
10 Labuhan Maringgai	5	5	5
11 Mataram Baru	2	2	2
12 Bandar Sribhawono	3	3	3
13 Melinting	4	3	3
14 Gunung Pelindung	4	3	2
15 Way Jepara	5	5	5
16 Braja Selehah	5	5	5
17 Labuhan Ratu	3	2	2
18 Sukadana	3	4	4
19 Bumi Agung	6	4	4
20 Batanghari Nuban	3	3	3
21 Pekalongan	5	5	5
22 Raman Utara	2	3	3
23 Purbolinggo	6	4	4
24 Way Bungur	4	4	4
<b>Lampung Timur</b>	<b>95</b>	<b>94</b>	<b>94</b>



Lanjutan Tabel/Continued Table 4.2.1

Kecamatan Subdistrict	Apotek Pharmacy		
	2019	2020	2021
(1)	(17)	(18)	(19)
1 Metro Kibang	1	1	1
2 Batanghari	3	4	4
3 Sekampung	4	3	3
4 Marga Tiga	2	2	2
5 Sekampung Udik	2	3	4
6 Jabung	-	-	1
7 Pasir Sakti	2	2	5
8 Waway Karya	1	1	2
9 Marga Sekampung	-	-	-
10 Labuhan Maringgai	4	4	4
11 Mataram Baru	1	1	1
12 Bandar Sribhawono	3	4	4
13 Melinting	-	-	-
14 Gunung Pelindung	1	1	1
15 Way Jepara	3	2	3
16 Braja Selebah	1	1	1
17 Labuhan Ratu	3	3	3
18 Sukadana	3	4	5
19 Bumi Agung	1	1	1
20 Batanghari Nuban	-	-	-
21 Pekalongan	3	2	2
22 Raman Utara	2	2	2
23 Purbolinggo	1	2	4
24 Way Bungur	2	2	2
<b>Lampung Timur</b>	<b>43</b>	<b>45</b>	<b>55</b>

Catatan/Note: \* Desa pada tabel ini termasuk Unit Permukiman Transmigrasi (UPT) yang masih dibina oleh kementerian terkait dan nagari di Provinsi Sumatera Barat/Villages in this table include Transmigration Settlement Unit which is still fostered by the relevant ministries and the nagari in the Province of Sumatera Barat

Sumber/Source: BPS, Pendataan Potensi Desa (Podes)/BPS-Statistics Indonesia, Village Potential Data Collection

**Tabel 4.2.2** Jumlah Tenaga Kesehatan Menurut Kecamatan di Kabupaten Lampung Timur, 2021  
**Table** Number of Health Personnel by Subdistrict in Lampung Timur Regency, 2021

Kecamatan Subdistrict	Dokter <sup>1</sup> Doctor <sup>1</sup>	Dokter Gigi <sup>2</sup> Dentist <sup>2</sup>	Perawat Nurse	Bidan Midwife	Tenaga Kefarmasian Pharmacist
(1)	(2)	(3)	(4)	(5)	(6)
1 Metro Kibang	4	-	12	22	2
2 Batanghari	6	1	23	47	2
3 Sekampung	6	-	26	58	3
4 Marga Tiga	5	-	26	42	2
5 Sekampung Udik	11	-	39	64	9
6 Jabung	4	-	18	47	2
7 Pasir Sakti	6	-	12	23	2
8 Waway Karya	3	-	16	23	2
9 Marga Sekampung	2	-	12	17	1
10 Labuhan Maringgai	11	-	22	33	3
11 Mataram Baru	7	-	11	17	3
12 Bandar Sribhawono	9	1	29	30	7
13 Melinting	2	-	9	16	1
14 Gunung Pelindung	4	1	10	21	2
15 Way Jepara	6	1	30	40	3
16 Braja Selehah	4	-	13	29	1
17 Labuhan Ratu	2	-	16	28	1
18 Sukadana	6	-	26	24	1
19 Bumi Agung	2	-	9	21	1
20 Batanghari Nuban	2	-	10	27	-
21 Pekalongan	5	2	25	47	5
22 Raman Utara	11	-	22	48	5
23 Purbolinggo	7	1	34	31	2
24 Way Bungur	3	1	13	19	1
<b>Lampung Timur</b>	<b>128</b>	<b>8</b>	<b>463</b>	<b>774</b>	<b>61</b>



Lanjutan Tabel/Continued Table 4.2.2

Kecamatan Subdistrict	Tenaga Kesehatan Masyarakat Public Health Worker	Tenaga Kesehatan Lingkungan Environmental Health Worker	Tenaga Gizi Nutritionist	Ahli Teknologi Laboratorium Medik Medical Laboratory Technician
(1)	(7)	(8)	(9)	(10)
1 Metro Kibang	1	2	2	1
2 Batanghari	1	3	2	4
3 Sekampung	1	3	3	3
4 Marga Tiga	4	3	2	2
5 Sekampung Udik	2	2	4	5
6 Jabung	5	-	1	-
7 Pasir Sakti	3	-	1	-
8 Waway Karya	2	1	1	1
9 Marga Sekampung	1	1	1	-
10 Labuhan Maringgai	2	2	1	3
11 Mataram Baru	1	1	1	2
12 Bandar Sribhawono	5	1	3	7
13 Melinting	2	1	1	-
14 Gunung Pelindung	1	2	1	-
15 Way Jepara	3	3	3	3
16 Braja Selebah	-	2	1	2
17 Labuhan Ratu	2	1	2	1
18 Sukadana	3	3	1	-
19 Bumi Agung	-	1	1	-
20 Batanghari Nuban	3	1	1	1
21 Pekalongan	3	1	1	1
22 Raman Utara	2	3	2	5
23 Purbolinggo	1	1	2	1
24 Way Bungur	3	2	1	2
<b>Lampung Timur</b>	<b>51</b>	<b>40</b>	<b>39</b>	<b>44</b>

Catatan/Note: <sup>1</sup> Dokter dalam tabel ini termasuk dokter spesialis (selain spesialis gigi) dan dokter umum/Doctor in this table include medical specialist (exclude dentist specialist) and general practitioner

<sup>2</sup> Dokter gigi dalam tabel ini termasuk dokter spesialis gigi dan dokter gigi/Doctor in this table include dentist and dentist specialist

Sumber/Source: Dinas Kesehatan Kabupaten Lampung Timur/Health Department of Lampung Timur Regency



**Tabel 4.2.3** Jumlah Rumah Sakit Umum, Rumah Sakit Khusus, Puskesmas, Klinik Pratama, dan Posyandu Menurut Kecamatan di Kabupaten Lampung Timur, 2020 dan 2021

*Number of General Hospital, Specialized Hospital, Public Health Center, Primary Clinic, and Integrated Health Post by Subdistrict in Lampung Timur Regency, 2020 and 2021*

Kecamatan Subdistrict	Rumah Sakit Umum General Hospital		Rumah Sakit Khusus Specialized Hospital	
	2020	2021	2020	2021
(1)	(2)	(3)	(4)	(5)
1 Metro Kibang	-	-	-	-
2 Batanghari	-	-	-	-
3 Sekampung	-	-	-	-
4 Marga Tiga	-	-	-	-
5 Sekampung Udik	-	-	-	-
6 Jabung	-	-	-	-
7 Pasir Sakti	-	-	-	-
8 Waway Karya	-	-	-	-
9 Marga Sekampung	-	-	-	-
10 Labuhan Maringgai	-	-	-	-
11 Mataram Baru	-	-	-	-
12 Bandar Sribhawono	1	1	-	-
13 Melinting	-	-	-	-
14 Gunung Pelindung	-	-	-	-
15 Way Jepara	1	1	-	-
16 Braja Selehah	-	-	-	-
17 Labuhan Ratu	-	-	-	-
18 Sukadana	1	1	-	-
19 Bumi Agung	-	-	-	-
20 Batanghari Nuban	-	-	-	-
21 Pekalongan	-	-	-	-
22 Raman Utara	-	-	-	-
23 Purbolinggo	-	-	-	-
24 Way Bungur	-	-	-	-
<b>Lampung Timur</b>	<b>3</b>	<b>3</b>	<b>0</b>	<b>0</b>



Lanjutan Tabel/Continued Table 4.2.3

Kecamatan Subdistrict	Puskesmas <sup>1</sup> Rawat Inap Public Health Center <sup>1</sup> with Inpatient Care		Puskesmas <sup>1</sup> Non Rawat Inap Public Health Center <sup>1</sup> without Inpatient Care	
	2020	2021	2020	2021
(1)	(6)	(7)	(8)	(9)
1 Metro Kibang	1	1	-	-
2 Batanghari	1	1	1	1
3 Sekampung	1	1	1	1
4 Marga Tiga	-	-	2	2
5 Sekampung Udik	2	2	-	-
6 Jabung	1	1	1	1
7 Pasir Sakti	1	1	-	-
8 Waway Karya	1	1	-	-
9 Marga Sekampung	-	-	1	1
10 Labuhan Maringgai	1	1	1	1
11 Mataram Baru	-	-	1	1
12 Bandar Sribhawono	1	1	-	-
13 Melinting	-	-	1	1
14 Gunung Pelindung	1	1	-	-
15 Way Jepara	1	1	1	1
16 Braja Selebah	1	1	-	-
17 Labuhan Ratu	-	-	1	1
18 Sukadana	-	-	2	2
19 Bumi Agung	-	-	1	1
20 Batanghari Nuban	-	-	1	1
21 Pekalongan	-	-	2	2
22 Raman Utara	1	1	1	1
23 Purbolinggo	1	1	-	-
24 Way Bungur	-	-	1	1
<b>Lampung Timur</b>	<b>15</b>	<b>15</b>	<b>19</b>	<b>19</b>

Lanjutan Tabel/*Continued Table* 4.2.3

Kecamatan Subdistrict	Klinik Pratama Primary Clinic		Posyandu Integrated Health Post	
	2020	2021	2020	2021
(1)	(10)	(11)	(12)	(13)
1 Metro Kibang	-	-	35	36
2 Batanghari	3	3	85	85
3 Sekampung	1	1	81	82
4 Marga Tiga	1	1	60	62
5 Sekampung Udik	1	1	82	84
6 Jabung	-	-	63	63
7 Pasir Sakti	-	-	37	38
8 Waway Karya	-	-	42	42
9 Marga Sekampung	-	-	31	30
10 Labuhan Maringgai	1	1	78	78
11 Mataram Baru	3	3	39	39
12 Bandar Sribhawono	3	3	48	49
13 Melinting	-	-	44	44
14 Gunung Pelindung	-	1	30	35
15 Way Jepara	-	-	74	74
16 Braja Selebah	-	-	30	30
17 Labuhan Ratu	-	-	45	45
18 Sukadana	1	-	88	89
19 Bumi Agung	-	-	30	31
20 Batanghari Nuban	-	-	61	63
21 Pekalongan	-	-	60	63
22 Raman Utara	2	2	53	55
23 Purbolinggo	4	4	54	56
24 Way Bungur	-	-	29	31
<b>Lampung Timur</b>	<b>20</b>	<b>20</b>	<b>1 279</b>	<b>1 304</b>





Lanjutan Tabel/Continued Table 4.2.3

Kecamatan Subdistrict	Rumah Sakit Bersalin Maternity Hospital		Poskesdes Village Health Post	
	2020	2021	2020	2021
(1)	(14)	(15)	(16)	(17)
1 Metro Kibang	-	-	7	7
2 Batanghari	-	-	17	17
3 Sekampung	-	-	17	17
4 Marga Tiga	-	-	13	13
5 Sekampung Udik	-	-	15	15
6 Jabung	-	-	18	19
7 Pasir Sakti	-	-	9	8
8 Waway Karya	-	-	11	11
9 Marga Sekampung	-	-	8	8
10 Labuhan Maringgai	-	-	11	11
11 Mataram Baru	1	1	7	7
12 Bandar Sribhawono	-	-	8	7
13 Melinting	-	-	6	6
14 Gunung Pelindung	-	-	5	5
15 Way Jepara	-	-	16	16
16 Braja Selebah	-	-	7	7
17 Labuhan Ratu	1	1	11	11
18 Sukadana	-	-	20	20
19 Bumi Agung	-	-	7	7
20 Batanghari Nuban	-	-	13	13
21 Pekalongan	-	-	12	12
22 Raman Utara	-	-	12	11
23 Purbolinggo	-	-	12	12
24 Way Bungur	-	-	8	8
<b>Lampung Timur</b>	<b>2</b>	<b>2</b>	<b>270</b>	<b>268</b>

Catatan/Note: <sup>1</sup> Puskesmas yang teregistrasi/Registered Public Health Center

Sumber/Source: Dinas Kesehatan Kabupaten Lampung Timur/Health Department of Lampung Timur Regency

**Tabel 4.2.4 Jumlah Dokter Spesialis, Dokter Umum, dan Dokter Gigi Menurut Jenis Sarana Pelayanan Kesehatan di Kabupaten Lampung Timur, 2021**  
**Number of Specialist Doctor, Generalist Doctor, and Dentist by Type of Health Facility in Lampung Timur Regency, 2021**

<b>Sarana Pelayanan Kesehatan</b> <i>Type of Health Facility</i>	<b>Dokter Spesialis</b> <i>Specialist Doctors</i>	<b>Dokter Umum</b> <i>Generalist Doctors</i>	<b>Dokter Gigi</b> <i>Dentist</i>
(1)	(2)	(3)	(4)
<b>Rumah Sakit/Hospital</b>	24	32	1
<b>Rumah Sakit Bersalin</b> <i>Maternity Hospital</i>	8	14	1
<b>Puskesmas/Public Health Center</b>	0	89	8
<b>Jumlah/Total</b>	<b>32</b>	<b>135</b>	<b>10</b>

Sumber/Source: Dinas Kesehatan Kabupaten Lampung Timur/Health Department of Lampung Timur Regency



**Tabel 4.2.5** Jumlah Balita Yang Pernah Mendapat Imunisasi Menurut Kecamatan dan Jenis Imunisasi di Kabupaten Lampung Timur, 2021  
**Table** Number of Children Under Five Years Who Had Immunization by Subdistrict and Type of Immunization in Lampung Timur Regency, 2021

Kecamatan Subdistrict	BCG BCG	DPT - Hepatitis B - HiB DPT - Hepatitis B - HiB			Campak Measles
		1	2	3	
(1)	(2)	(3)	(4)	(5)	(6)
1 Metro Kibang	289	349	312	331	122
2 Batanghari	775	784	770	737	710
3 Sekampung	668	754	752	749	617
4 Marga Tiga	687	715	730	722	552
5 Sekampung Udik	1034	1163	1144	1162	847
6 Jabung	608	614	616	645	510
7 Pasir Sakti	622	656	624	616	404
8 Waway Karya	586	592	568	599	485
9 Marga Sekampung	379	546	452	462	220
10 Labuhan Maringgai	790	922	991	1046	574
11 Mataram Baru	387	322	304	267	189
12 Bandar Sribhawono	708	769	790	807	865
13 Melinting	383	406	409	414	470
14 Gunung Pelindung	300	313	335	340	315
15 Way Jepara	711	860	883	873	878
16 Braja Selehah	331	317	315	323	245
17 Labuhan Ratu	718	681	679	666	438
18 Sukadana	1022	1025	971	961	521
19 Bumi Agung	251	280	258	248	262
20 Batanghari Nuban	566	624	590	596	395
21 Pekalongan	744	727	726	726	727
22 Raman Utara	519	522	505	526	541
23 Purbolinggo	738	722	721	729	861
24 Way Bungur	332	334	316	312	283
<b>Lampung Timur</b>	<b>14 148</b>	<b>14 997</b>	<b>14 761</b>	<b>14 857</b>	<b>12 031</b>

Lanjutan Tabel/Continued Table 4.2.5

Kecamatan Subdistrict	Polio/Polio				HB 0 HB 0
	1	2	3	4	
(1)	(8)	(9)	(10)	(11)	(12)
1 Metro Kibang	339	364	173	336	293
2 Batanghari	713	772	364	729	851
3 Sekampung	692	763	364	746	700
4 Marga Tiga	716	741	383	752	643
5 Sekampung Udik	1087	1164	588	1173	1353
6 Jabung	591	649	313	647	783
7 Pasir Sakti	542	647	306	613	633
8 Waway Karya	625	588	277	580	597
9 Marga Sekampung	445	630	256	530	403
10 Labuhan Maringgai	1037	974	511	1084	877
11 Mataram Baru	345	326	156	288	341
12 Bandar Sribhawono	801	867	422	868	780
13 Melinting	450	449	228	447	426
14 Gunung Pelindung	311	308	150	357	350
15 Way Jepara	766	854	430	874	863
16 Braja Selehah	365	279	145	309	292
17 Labuhan Ratu	718	683	332	665	619
18 Sukadana	672	1033	492	959	990
19 Bumi Agung	261	305	118	253	250
20 Batanghari Nuban	615	672	296	629	716
21 Pekalongan	755	727	378	726	740
22 Raman Utara	560	517	246	527	545
23 Purbolinggo	738	755	401	777	717
24 Way Bungur	332	334	150	312	328
<b>Lampung Timur</b>	<b>14 476</b>	<b>15 401</b>	<b>7 479</b>	<b>15 181</b>	<b>14 197</b>

Sumber/Source: Dinas Kesehatan Kabupaten Lampung Timur/Health Department of Lampung Timur Regency



**Tabel 4.2.6** Jumlah Kasus 10 Penyakit Terbanyak di Kabupaten Lampung Timur, 2021  
**Table** Number of Cases of the 10 Most Diseases in Lampung Timur Regency, 2021

Jenis Penyakit The Type of Disease	Jumlah Kasus Number Of Cases
(1)	(2)
1. Gastritis	13 034
2. Hipertensi Esensial	12 198
3. Influenza	11 829
4. Rinitis Akut	4 679
5. Arthritis Rheumatoid	4 868
6. Dermatitis Kontak / Alergi	4 729
7. Faringitis Akut	4 456
8. Arthritis, Osteoarthritis	4 051
9. Diabetes Mellitus Tipe 2	2 905
10. Migren	2 696
<b>Jumlah/Total</b>	<b>65 445</b>

Sumber/Source: Dinas Kesehatan Kabupaten Lampung Timur/Health Department of Lampung Timur Regency

**Tabel 4.2.7** Jumlah Bayi Lahir, Bayi Berat Badan Lahir Rendah (BBLR), BBLR yang Ditangani, dan Bergizi Buruk Menurut Kecamatan di Kabupaten Lampung Timur, 2021  
*Number of Births, Babies with Low Birth Weights (LBW), Treated LBW, and Malnutrition Cases by Subdistrict in Lampung Timur Regency, 2021*

Kecamatan Subdistrict	Bayi Lahir Births	BBLR/LBW		Gizi Buruk Malnutrition
		Jumlah Total	Ditangani Treated	
(1)	(2)	(3)	(4)	(5)
1 Metro Kibang	323	25	25	0
2 Batanghari	883	34	34	5
3 Sekampung	779	35	35	0
4 Marga Tiga	707	19	19	0
5 Sekampung Udik	1 214	36	36	0
6 Jabung	801	14	14	0
7 Pasir Sakti	639	29	29	0
8 Waway Karya	614	45	45	0
9 Marga Sekampung	396	12	12	0
10 Labuhan Meringgai	1 083	41	41	0
11 Mataram Baru	438	14	14	0
12 Bandar Sribhawono	838	16	16	1
13 Melinting	401	7	7	0
14 Gunung Pelindung	309	26	26	0
15 Way Jepara	876	17	17	0
16 Braja Selehah	387	24	24	0
17 Labuhan Ratu	617	20	20	0
18 Sukadana	1 188	33	33	0
19 Bumi Agung	251	27	27	0
20 Batanghari Nuban	682	19	19	0
21 Pekalongan	718	36	36	0
22 Raman Utara	564	22	22	0
23 Purbolinggo	680	43	43	2
24 Way Bungur	373	19	19	0
<b>Lampung Timur</b>	<b>15 761</b>	<b>613</b>	<b>613</b>	<b>8</b>

Sumber/Source: Dinas Kesehatan Kabupaten Lampung Timur/Health Department of Lampung Timur Regency



**Tabel 4.2.8** Jumlah Ibu Hamil, Melakukan Kunjungan K1, Melakukan Kunjungan K4, Kurang Energi Kronis (KEK), dan Mendapat Tablet Zat Besi (Fe) di Kabupaten Lampung Timur, 2014–2021  
**Number of Pregnant Women, Those with One Visit and four Visits of Antenatal Care, Chronic Energy Deficiency (CED), and Receiving Iron Supplement in Lampung Timur Regency, 2017–2021**

Tahun Years	Jumlah Ibu Hamil Pregnant Women	Melakukan Kunjungan K1 One Visit	Melakukan Kunjungan K4 Four Visits	Kurang Energi Kronis (KEK) Chronic Energy Deficiency (CED)	Mendapat Zat Besi (Fe) Receiving Iron Supplement
(1)	(2)	(3)	(4)	(5)	(6)
<b>2017</b>	20 095	20 011	19 150	1 542	19 157
<b>2018</b>	19 717	19 736	19 036	1 514	18 620
<b>2019</b>	19 337	19 366	18 816	1 962	18 577
<b>2020</b>	18 961	18 657	17 479	1 682	17 752
<b>2021</b>	18 422	17 768	16 733	1 397	16 656

Sumber/Source: Dinas Kesehatan Kabupaten Lampung Timur/Health Department of Lampung Timur Regency

**Tabel 4.2.9** Jumlah Remaja Usia 15-24 Tahun yang Mendapat Penyuluhan Tentang Kesehatan Reproduksi (Kespro), HIV/AIDS, dan Keluarga Berencana (KB) Menurut Kecamatan di Kabupaten Lampung Timur, 2021  
**Table** Number of Young People Aged 15-24 Who Had Counselling on Reproductive Health, HIV/AIDS, and Family Planning by Subdistrict in Lampung Timur Regency, 2021

Kecamatan Subdistrict	Penyuluhan Kespro Reproductive Health Counselling	Penyuluhan HIV/AIDS HIV/AIDS Counselling	Penyuluhan KB Family Planning Counselling
(1)	(2)	(3)	(4)
1 Metro Kibang	504	514	524
2 Batanghari	108	94	80
3 Sekampung	122	132	142
4 Marga Tiga	103	110	126
5 Sekampung Udik	217	237	257
6 Jabung	294	314	334
7 Pasir Sakti	200	210	220
8 Waway Karya	40	50	45
9 Marga Sekampung	290	214	202
10 Labuhan Maringgai	149	159	154
11 Mataram Baru	60	62	74
12 Bandar Sribhawono	200	190	222
13 Melinting	30	38	34
14 Gunung Peliindung	29	43	36
15 Way Jepara	60	75	68
16 Braja Selehah	200	217	216
17 Labuhan Ratu	48	51	54
18 Sukadana	590	635	575
19 Bumi Agung	30	26	34
20 Batanghari Nuban	29	31	30
21 Pekalongan	1,240	1,110	980
22 Raman Utara	60	61	65
23 Purbolinggo	106	90	107
24 Way Bungur	240	290	200
<b>Lampung Timur</b>	<b>4 949</b>	<b>4 953</b>	<b>4 779</b>

Sumber/Source: Dinas Kesehatan dan Dinas Pemberdayaan Perempuan dan Pengendalian Penduduk Kabupaten Lampung Timur/Health Department and Women Empowerment and Population Control Department of Lampung Timur Regency





**Tabel 4.2.10** Jumlah Kasus HIV/AIDS, Infeksi Menular Seksual (IMS), Demam Berdarah Dengue (DBD), Diare, Tuberkulosis (TBC), dan Covid19 Menurut Kecamatan di Kabupaten Lampung Timur, 2021

*Number of Cases of HIV/AIDS, Sexually Transmitted Infection, Dengue Hemorrhagic Fever (DHF), Diarrhea, Tuberculosis (TBC), and Covid19 by Subdistrict in Lampung Timur Regency, 2021*

Kecamatan Subdistrict	HIV/AIDS HIV/AIDS	IMS/Sexually Transmitted Infection	DBD DHF	Diare Diarrhea	TBC
(1)	(2)	(3)	(4)	(5)	(6)
1 Metro Kibang	-	-	-	25	18
2 Batanghari	1	-	5	222	38
3 Sekampung	2	2	8	258	47
4 Marga Tiga	1	-	3	135	44
5 Sekampung Udik	5	2	18	459	64
6 Jabung	-	-	-	373	21
7 Pasir Sakti	-	1	11	38	34
8 Waway Karya	-	-	-	51	25
9 Marga Sekampung	-	-	3	105	23
10 Labuhan Maringgai	-	2	8	386	21
11 Mataram Baru	3	1	-	336	35
12 Bandar Sribhawono	-	-	-	966	23
13 Melinting	-	-	-	-	24
14 Gunung Pelindung	2	-	3	202	20
15 Way Jepara	-	-	2	216	65
16 Braja Selehah	-	-	5	294	8
17 Labuhan Ratu	-	-	5	-	24
18 Sukadana	-	-	1	340	97
19 Bumi Agung	-	-	-	34	9
20 Batanghari Nuban	1	1	5	73	26
21 Pekalongan	-	-	8	158	31
22 Raman Utara	-	2	10	524	28
23 Purbolinggo	-	-	30	92	31
24 Way Bungur	-	4	-	119	20
<b>Lampung Timur</b>	<b>15</b>	<b>15</b>	<b>125</b>	<b>5 406</b>	<b>776</b>

Lanjutan Tabel/*Continued Table* 4.2.10

Kecamatan <i>Subdistrict</i>		Covid-19
(1)		(2)
1	Metro Kibang	97
2	Batanghari	401
3	Sekampung	300
4	Marga Tiga	187
5	Sekampung Udik	543
6	Jabung	138
7	Pasir Sakti	287
8	Waway Karya	71
9	Marga Sekampung	59
10	Labuhan Maringgai	224
11	Mataram Baru	138
12	Bandar Sribhawono	336
13	Melinting	151
14	Gunung Peliindung	100
15	Way Jepara	320
16	Braja Selehah	231
17	Labuhan Ratu	109
18	Sukadana	331
19	Bumi Agung	65
20	Batanghari Nuban	239
21	Pekalongan	357
22	Raman Utara	316
23	Purbolinggo	410
24	Way Bungur	95
<b>Lampung Timur</b>		<b>5 505</b>

Sumber/*Source*: Dinas Kesehatan Kabupaten Lampung Timur/*Health Department of Lampung Timur Regency*



**Tabel 4.2.11 Jumlah Klinik Keluarga Berencana (KKB) dan Petugas Pelayanan Keluarga Berencana Desa (PPKBD) Menurut Kecamatan di Kabupaten Lampung Timur, 2021**  
**Number of Family Planning Clinic and Village Family Planning Service Officers by Subdistrict in Lampung Timur Regency, 2021**

Kecamatan Subdistrict	KKB Family Planning Clinics	PPKBD Village Family Planning Service Officers
(1)	(2)	(3)
1 Metro Kibang	1	7
2 Batanghari	2	17
3 Sekampung	2	17
4 Marga Tiga	2	13
5 Sekampung Udik	2	15
6 Jabung	2	15
7 Pasir Sakti	1	8
8 Waway Karya	1	11
9 Marga Sekampung	1	8
10 Labuhan Meringgai	2	11
11 Mataram Baru	1	7
12 Bandar Sribhawono	1	7
13 Melinting	1	6
14 Gunung Pelindung	1	5
15 Way Jepara	2	16
16 Braja Selehah	1	7
17 Labuhan Ratu	1	11
18 Sukadana	3	20
19 Bumi Agung	1	7
20 Batanghari Nuban	1	13
21 Pekalongan	2	12
22 Raman Utara	2	11
23 Purbolinggo	1	12
24 Way Bungur	1	8
<b>Lampung Timur</b>	<b>35</b>	<b>264</b>

Sumber/Source: Dinas Pemberdayaan Perempuan dan Pengendalian Penduduk Kabupaten Lampung Timur/Women Empowerment and Population Control Department of Lampung Timur Regency

**Tabel 4.2.12** Jumlah Pasangan Usia Subur (PUS) dan Peserta Keluarga Berencana (KB) Aktif Menurut Kecamatan di Kabupaten Lampung Timur, 2021  
**Number of Couples of Reproductive Age and Family Planning Participants by Subdistrict in Lampung Timur Regency, 2021**

Kecamatan Subdistrict	Jumlah PUS Couples of Reproductive Age	Peserta KB Aktif Family Planning Participants				Kondom Condom
		Intra Uterine Device (IUD)	Metode Operasi Wanita (MOW) Tubectomy	Metode Operasi Pria (MOP) Vasectomy		
(1)	(2)	(3)	(4)	(5)	(6)	
1 Metro Kibang	4 852	311	100	11	162	
2 Batanghari	10 649	317	372	37	234	
3 Sekampung	12 702	1 825	171	97	59	
4 Marga Tiga	8 769	372	110	3	29	
5 Sekampung Udik	15 574	2 172	217	110	157	
6 Jabung	9 738	1 207	97	84	293	
7 Pasir Sakti	8 447	558	45	45	227	
8 Waway Karya	7 840	332	20	5	54	
9 Marga Sekampung	8 692	654	209	50	20	
10 Labuhan Maringgai	11 379	2 091	40	244	25	
11 Mataram Baru	6 508	701	67	23	367	
12 Bandar Sribhawono	8 387	1 141	102	116	123	
13 Melinting	5 793	795	30	35	138	
14 Gunung Pelindung	5 080	791	33	137	72	
15 Way Jepara	9 969	989	339	168	476	
16 Braja Selehah	5 088	660	45	44	40	
17 Labuhan Ratu	10 411	769	116	114	35	
18 Sukadana	11 371	945	120	86	91	
19 Bumi Agung	3 470	503	51	45	39	
20 Batanghari Nuban	8 537	1 084	123	25	40	
21 Pekalongan	6 140	352	42	56	29	
22 Raman Utara	7 587	945	173	110	88	
23 Purbolinggo	7 089	654	169	222	21	
24 Way Bungur	5 110	492	19	10	194	
<b>Lampung Timur</b>	<b>199 182</b>	<b>20 660</b>	<b>2 810</b>	<b>1 877</b>	<b>3 013</b>	



Lanjutan Tabel/Continued Table 4.2.12

Kecamatan Subdistrict	Peserta KB Aktif Family Planning Participants			
	Implan Implants	Suntikan Injection	Pil Pill	Jumlah Total
(1)	(7)	(8)	(9)	(10)
1 Metro Kibang	614	1 079	1 024	3 301
2 Batanghari	698	4 570	1 498	7 726
3 Sekampung	1 512	4 140	1 713	9 517
4 Marga Tiga	1 046	2 175	1 946	5 681
5 Sekampung Udik	1 536	3 999	2 860	11 051
6 Jabung	1 692	2 097	2 267	7 737
7 Pasir Sakti	1 529	2 152	1 954	6 510
8 Waway Karya	837	2 558	1 736	5 542
9 Marga Sekampung	470	2 744	1 645	5 792
10 Labuhan Maringgai	2 178	2 471	2 890	9 939
11 Mataram Baru	1 124	1 127	916	4 325
12 Bandar Sribhawono	1 084	1 718	1 388	5 672
13 Melinting	715	1 131	1 211	4 055
14 Gunung Pelindung	883	1 451	685	4 052
15 Way Jepara	1 002	3 841	2 451	9 266
16 Braja Selehah	461	1 257	1 030	3 537
17 Labuhan Ratu	794	2 992	2 623	7 443
18 Sukadana	1 334	3 568	2 848	8 992
19 Bumi Agung	808	545	628	2 619
20 Batanghari Nuban	809	1 246	2 789	6 116
21 Pekalongan	1 007	1 442	850	3 778
22 Raman Utara	1 413	1 384	1 123	5 236
23 Purbolinggo	273	2 026	1 868	5 233
24 Way Bungur	1 026	890	1 655	4 286
<b>Lampung Timur</b>	<b>24 845</b>	<b>52 603</b>	<b>41 598</b>	<b>147 406</b>

Sumber/Source: Dinas Pemberdayaan Perempuan dan Pengendalian Penduduk Kabupaten Lampung Timur/Women Empowerment and Population Control Department of Lampung Timur Regency

### 4.3 AGAMA DAN SOSIAL LAINNYA/RELIGION AND OTHER SOCIAL AFFAIRS

**Tabel 4.3.1** Jumlah Penduduk Menurut Kecamatan dan Agama yang Dianut di Kabupaten Lampung Timur, 2020  
*Population by Subdistrict and Religion in Lampung Timur Regency, 2020*

Kecamatan Subdistrict	Islam Islam	Protestan Protestant	Katolik Catholic	Hindu	Budha Buddha
(1)	(2)	(3)	(4)	(5)	(6)
1 Metro Kibang	22 291	55	33	-	-
2 Batanghari	53 759	301	952	16	107
3 Sekampung	65 088	501	269	44	87
4 Marga Tiga	46 606	396	270	1 242	17
5 Sekampung Udik	64 844	4 107	456	3 697	324
6 Jabung	74 872	241	896	403	92
7 Pasir Sakti	39 539	189	1 071	885	50
8 Waway Karya	41 217	620	498	1 799	267
9 Marga Sekampung	27 910	221	115	224	53
10 Labuhan Maringgai	65 043	574	180	515	111
11 Mataram Baru	28 887	25	74	10	5
12 Bandar Sribhawono	45 847	643	379	283	221
13 Melinting	28 806	184	26	20	-
14 Gunung Pelindung	17 990	439	50	20	300
15 Way Jepara	49 957	1 197	765	308	93
16 Braja Selehah	21 450	238	243	1 269	7
17 Labuhan Ratu	46 054	1 028	465	375	89
18 Sukadana	71 021	421	150	627	9
19 Bumi Agung	17 261	631	282	238	-
20 Batanghari Nuban	40 786	669	452	19	187
21 Pekalongan	43 906	608	1 173	272	633
22 Raman Utara	34 554	54	224	2 951	41
23 Purbolinggo	41 747	355	443	-	-
24 Way Bungur	27 085	135	135	14	-
<b>Lampung Timur</b>	<b>1 016 520</b>	<b>13 832</b>	<b>9 601</b>	<b>15 231</b>	<b>2 693</b>

Sumber/Source: Kementerian Agama Kabupaten Lampung Timur/Ministry of Religious Affair of Lampung Timur Regency



**Tabel 4.3.2 Jumlah Tempat Peribadatan Menurut Kecamatan di Kabupaten Lampung Timur, 2021**  
**Table Number of Places of Worship by Subdistrict in Lampung Timur Regency, 2021**

Kecamatan Subdistrict	Masjid Mosque	Mushola Pray Room	Gereja Protestan Protestant Church	Gereja Katholik Catholic Church	Pura/ Sanggha Temple	Vihara/ Cetya Vihara
(1)	(2)	(3)	(4)	(5)	(6)	(7)
1 Metro Kibang	33	77	-	1	-	-
2 Batanghari	75	177	3	4	-	3
3 Sekampung	69	180	9	2	-	1
4 Marga Tiga	84	119	5	2	5	-
5 Sekampung Udik	78	188	22	3	16	2
6 Jabung	59	140	1	-	-	1
7 Pasir Sakti	60	67	10	2	3	3
8 Waway Karya	53	109	12	3	6	3
9 Marga Sekampung	35	60	2	2	3	1
10 Labuhan Maringgai	75	107	3	1	2	1
11 Mataram Baru	42	79	2	4	1	3
12 Bandar Sribhawono	49	158	5	2	-	3
13 Melinting	38	69	1	1	-	-
14 Gunung Pelindung	36	54	0	3	-	1
15 Way Jepara	102	115	11	2	5	-
16 Braja Selebah	34	56	2	3	6	-
17 Labuhan Ratu	70	118	4	2	4	1
18 Sukadana	125	155	1	1	2	-
19 Bumi Agung	27	45	2	1	2	-
20 Batanghari Nuban	68	112	3	1	0	3
21 Pekalongan	76	60	3	1	1	3
22 Raman Utara	66	110	2	1	4	-
23 Purbolinggo	67	123	3	1	0	-
24 Way Bungur	52	80	-	-	-	-
<b>Lampung Timur</b>	<b>1473</b>	<b>2558</b>	<b>106</b>	<b>43</b>	<b>60</b>	<b>29</b>

Sumber/Source: Kementerian Agama Kabupaten Lampung Timur/Ministry of Religious Affair of Lampung Timur Regency

**Tabel 4.3.3** Jumlah Desa<sup>1</sup>/Kelurahan yang Mengalami Bencana Alam<sup>2</sup> Menurut Kecamatan di Kabupaten Lampung Timur, 2019–2021  
**Table** Number of Villages<sup>1</sup> that Had Natural Disaster<sup>2</sup> by Subdistrict in Lampung Timur Regency, 2019–2021

Kecamatan Subdistrict	Banjir Flood		
	2019	2020	2021
(1)	(2)	(3)	(4)
1 Metro Kibang	–	–	–
2 Batanghari	1	–	–
3 Sekampung	5	5	1
4 Marga Tiga	–	1	–
5 Sekampung Udik	1	5	2
6 Jabung	2	3	6
7 Pasir Sakti	1	–	3
8 Waway Karya	2	2	1
9 Marga Sekampung	2	–	–
10 Labuhan Maringgai	1	1	2
11 Mataram Baru	–	–	–
12 Bandar Sribhawono	–	–	1
13 Melinting	–	–	–
14 Gunung Pelindung	–	–	1
15 Way Jepara	–	1	1
16 Braja Selebah	1	–	–
17 Labuhan Ratu	1	–	–
18 Sukadana	2	–	–
19 Bumi Agung	3	–	–
20 Batanghari Nuban	1	–	–
21 Pekalongan	–	–	–
22 Raman Utara	2	–	–
23 Purbolinggo	–	–	–
24 Way Bungur	–	1	–
<b>Lampung Timur</b>	<b>25</b>	<b>19</b>	<b>18</b>





Lanjutan Tabel/Continued Table 4.3.3

Kecamatan Subdistrict	Gempa Bumi Earthquake		
	2019	2020	2021
(1)	(5)	(6)	(7)
1 Metro Kibang	-	-	-
2 Batanghari	-	-	-
3 Sekampung	-	17	--
4 Marga Tiga	-	-	-
5 Sekampung Udik	-	-	-
6 Jabung	-	-	-
7 Pasir Sakti	-	-	-
8 Waway Karya	-	-	-
9 Marga Sekampung	-	-	-
10 Labuhan Maringgai	-	-	-
11 Mataram Baru	-	-	-
12 Bandar Sribhawono	-	-	-
13 Melinting	-	-	-
14 Gunung Pelindung	-	-	-
15 Way Jepara	-	-	-
16 Braja Selebah	-	-	-
17 Labuhan Ratu	-	-	-
18 Sukadana	-	-	-
19 Bumi Agung	-	-	-
20 Batanghari Nuban	-	-	-
21 Pekalongan	-	11	--
22 Raman Utara	-	-	-
23 Purbolinggo	-	-	-
24 Way Bungur	-	-	-
<b>Lampung Timur</b>	<b>-</b>	<b>28</b>	<b>--</b>

Lanjutan Tabel/Continued Table 4.3.3

Kecamatan Subdistrict	Tanah Longsor Landslide		
	2019	2020	2021
(1)	(8)	(9)	(10)
1 Metro Kibang	-	-	-
2 Batanghari	-	-	-
3 Sekampung	-	-	-
4 Marga Tiga	-	-	-
5 Sekampung Udik	-	-	-
6 Jabung	-	-	-
7 Pasir Sakti	-	-	-
8 Waway Karya	-	-	-
9 Marga Sekampung	-	-	-
10 Labuhan Maringgai	-	-	-
11 Mataram Baru	-	-	-
12 Bandar Sribhawono	-	-	-
13 Melinting	-	-	-
14 Gunung Pelindung	-	-	-
15 Way Jepara	-	-	-
16 Braja Selehah	-	-	-
17 Labuhan Ratu	-	-	-
18 Sukadana	-	-	-
19 Bumi Agung	-	-	-
20 Batanghari Nuban	-	-	-
21 Pekalongan	-	-	-
22 Raman Utara	-	-	-
23 Purbolinggo	-	-	-
24 Way Bungur	-	-	-
<b>Lampung Timur</b>	-	-	-

Catatan/Note: <sup>1</sup> Desa pada tabel ini termasuk Unit Permukiman Transmigrasi (UPT) yang masih dibina oleh kementerian terkait dan nagari di Provinsi Sumatera Barat/Villages in this table include Transmigration Settlement Unit which is still fostered by the relevant ministries and the nagari in the Province of Sumatera Barat

<sup>2</sup> Kejadian dalam setahun sebelum tahun pencacahan/Occured during the last one year before enumeration years

Sumber/Source: BPS, Pendataan Potensi Desa (Podes)/BPS-Statistics Indonesia, Village Potential Data Collecting



**Tabel 4.3.4** Jumlah Jamaah Haji Menurut Kecamatan dan Jenis Kelamin di Kabupaten Lampung Timur, 2019–2021  
**Table** Number of Hajj Pilgrims by Subdistrict and Sex in Lampung Timur Regency, 2019–2021

Kecamatan Subdistrict	2019		2020		2021	
	Laki- Laki Male	Perem- puan Female	Laki- Laki Male	Perem- puan Female	Laki- Laki Male	Perem- puan Female
(1)	(2)	(3)	(4)	(5)	(6)	(7)
1 Metro Kibang	3	3	4	2	-	-
2 Batanghari	21	21	22	20	-	-
3 Sekampung	42	45	29	27	-	-
4 Marga Tiga	19	23	16	20	-	-
5 Sekampung Udik	34	38	14	16	-	-
6 Jabung	8	10	20	21	-	-
7 Pasir Sakti	11	11	10	11	-	-
8 Waway Karya	3	4	2	3	-	-
9 Marga Sekampung	3	4	5	5	-	-
10 Labuhan Maringgai	25	34	33	44	-	-
11 Mataram Baru	18	21	17	22	-	-
12 Bandar Sribhawono	23	21	19	25	-	-
13 Melinting	12	12	10	9	-	-
14 Gunung Pelindung	11	10	10	9	-	-
15 Way Jepara	41	58	40	51	-	-
16 Braja Selehah	14	14	9	6	-	-
17 Labuhan Ratu	11	15	23	22	-	-
18 Sukadana	24	26	26	26	-	-
19 Bumi Agung	6	9	9	7	-	-
20 Batanghari Nuban	10	14	9	11	-	-
21 Pekalongan	13	11	13	16	-	-
22 Raman Utara	27	34	37	26	-	-
23 Purbolinggo	52	51	18	25	-	-
24 Way Bungur	19	17	9	10	-	-
<b>Lampung Timur</b>	<b>450</b>	<b>506</b>	<b>394</b>	<b>434</b>	-	-

Catatan/Note: Tahun 2021 tidak diselenggarakan ibadah haji karena adanya Pandemi Covid-19/in 2021 hajj is not held because of Covid-19 pandemic.

Sumber/Source: Kementerian Agama Kabupaten Lampung Timur/Ministry of Religious Affair of Lampung Timur Regency

**Tabel 4.3.5 Indeks Pembangunan Manusia (IPM) Kabupaten Lampung Timur, 2017–2021**  
**Table Human Development Index (HDI) of Lampung Timur Regency, 2017–2021**

Komponen IPM HDI Component	2017	2018	2019	2020	2021
(1)	(2)	(3)	(4)	(5)	(6)
<b>Angka Harapan Hidup (tahun)</b> <i>Life Expectancy (year)</i>	69,92	70,11	70,31	70,61	70,73
<b>Angka Harapan Lama Sekolah (tahun)</b> <i>Expected Years of Schooling (year)</i>	12,41	12,44	12,83	12,84	12,85
<b>Rata-Rata Lama Sekolah (tahun)</b> <i>Mean Years of Schooling (year)</i>	7,55	7,56	7,57	7,59	7,60
<b>Pengeluaran per Kapita Disesuaikan</b> <b>(ribu rupiah/orang/tahun)</b> <i>Adjusted Expenditure per Capita</i> <i>(thousand rupiahs/people/year)</i>	9 416	9 453	9 908	10 028	9 983
<b>Index Pembangunan Manusia</b> <b>Human Development Index</b>	<b>67,88</b>	<b>68,05</b>	<b>69,04</b>	<b>69,34</b>	<b>69,37</b>

Catatan/Note: Sejak tahun 2010, IPM dihitung dengan metode baru. Komponen IPM metode baru adalah angka harapan hidup saat lahir, harapan lama sekolah, rata-rata lama sekolah, dan pengeluaran per kapita.  
 Since 2010, HDI was calculated using new method. New HDI component are life expectancy at birth, expected years of schooling, means years of schooling, and expenditure per capita.

Sumber/Source: BPS, Sensus Penduduk 2010 (SP-2010), Proyeksi Penduduk, Survei Penduduk Antar Sensus (SUPAS) dan Survei Sosial Ekonomi Nasional (Susenas)/BPS-Statistics Indonesia, Population Census 2010, Population Projection, Intercensal Population Survey and National Socioeconomic Survey



## 4.4 KEMISKINAN/POVERTY

**Tabel 4.4.1** **Garis Kemiskinan, Jumlah, dan Persentase Penduduk Miskin di Kabupaten Lampung Timur, 2012–2021**  
**Poverty Line, Number, and Percentage of Poor People in Lampung Timur Regency, 2012–2021**

Tahun Year	Garis Kemiskinan (rupiah/kapita/bulan) Poverty Line (rupiah/capita/month)	Jumlah Penduduk Miskin (ribu) Number of Poor People (thousand)	Persentase Penduduk Miskin Percentage of Poor People
(1)	(2)	(3)	(4)
2012	273 574	182,21	18,59
2013	291 405	172,21	17,38
2014	301 339	170,73	17,05
2015	307 944	170,11	16,91
2016	331 765	172,61	16,98
2017	342 295	167,64	16,35
2018	352 173	162,94	15,76
2019	360 610	158,90	15,24
2020	398 298	153,57	14,62
2021	411 200	159,79	15,08

Sumber/Source: BPS, Survei Sosial Ekonomi Nasional (Susenas) Maret/BPS-Statistics Indonesia, March National Socioeconomic Survey

**Tabel 4.4.2** Indeks Kedalaman Kemiskinan dan Indeks Keparahan Kemiskinan di Kabupaten Lampung Timur, 2012–2021  
**Table** *Poverty Gap Index and Poverty Severity Index in Lampung Timur Regency, 2012–2021*

Tahun Year	Indeks Kedalaman Kemiskinan <i>Poverty Gap Index</i>	Indeks Keparahan Kemiskinan <i>Poverty Severity Index</i>
(1)	(2)	(3)
2012	3,19	0,92
2013	2,49	0,60
2014	2,87	0,72
2015	2,51	0,63
2016	3,10	0,86
2017	2,96	0,78
2018	2,91	0,78
2019	2,50	0,60
2020	2,50	0,64
2021	...	...

Sumber/Source: BPS, Survei Sosial Ekonomi Nasional (Susenas) Maret/BPS-Statistics Indonesia, March National Socioeconomic Survey



## 4.5 KRIMINALITAS/CRIME

**Tabel 4.5.1** Jumlah Tindak Pidana Menurut Tingkat Kepolisian di Kabupaten Lampung Timur, 2019–2021  
**Table** Number of Reported Criminal Cases by Level of Police in Lampung Timur Regency, 2019–2021

Tingkat Kepolisian Level of Police	2019	2020	2021
(1)	(2)	(3)	(4)
<b>Polres/Resor Police Lampung Timur</b>	188	249	308
<b>Polsek/Sector Police:</b>			
1 Metro Kibang	6	6	
2 Batanghari	14	19	
3 Sekampung	13	25	
4 Marga Tiga	9	20	
5 Sekampung Udik	7	19	
6 Jabung	6	11	
7 Pasir Sakti	13	28	
8 Waway Karya	8	14	
9 Marga Sekampung	5	10	
10 Labuhan Maringgai	27	31	
11 Mataram Baru	4	12	
12 Bandar Sribhawono	10	18	
13 Melinting	3	10	
14 Gunung Pelindung	11	11	
15 Way Jepara	21	48	
16 Braja Selebah	2	6	
17 Labuhan Ratu	23	19	
18 Sukadana	24	31	
19 Bumi Agung	4	5	
20 Batanghari Nuban	23	25	
21 Pekalongan	11	17	
22 Raman Utara	7	16	
23 Purbolinggo	29	13	
24 Way Bungur	7	13	
<b>Lampung Timur</b>	<b>287</b>	<b>427</b>	

Sumber/Source: Kepolisian Resor Lampung Timur/District Police Office of Lampung Timur



**Tabel 4.5.2** Risiko Penduduk Terjadi Tindak Pidana (*Crime Rate*) per 100.000 Penduduk Menurut Tingkat Kepolisian di Kabupaten Lampung Timur, 2019–2021  
*Crime Rate per 100,000 by Level of Police in Lampung Timur Regency, 2019–2021*

Tingkat Kepolisian Level of Police		2019	2020	2021
(1)		(2)	(3)	(4)
<b>Polres/Resor Police Lampung Timur</b>		...	...	...
<b>Polsek/Sector Police:</b>				
1	Metro Kibang	17	24	
2	Batanghari	22	30	
3	Sekampung	19	38	
4	Marga Tiga	15	42	
5	Sekampung Udik	10	25	
6	Jabung	12	20	
7	Pasir Sakti	30	72	
8	Waway Karya	21	44	
9	Marga Sekampung	19	37	
10	Labuhan Maringgai	36	41	
11	Mataram Baru	14	40	
12	Bandar Sribhawono	20	35	
13	Melinting	12	38	
14	Gunung Pelindung	46	50	
15	Way Jepara	36	81	
16	Braja Selehah	4	24	
17	Labuhan Ratu	31	40	
18	Sukadana	26	43	
19	Bumi Agung	22	27	
20	Batanghari Nuban	48	54	
21	Pekalongan	14	33	
22	Raman Utara	19	41	
23	Purbolinggo	67	28	
24	Way Bungur	21	51	

Sumber/Source: Kepolisian Resor Lampung Timur/District Police Office of Lampung Timur





**Tabel 4.5.3** **Persentase Penyelesaian Tindak Pidana Menurut Tingkat Kepolisian di Kabupaten Lampung Timur, 2019–2021**  
**Percentage of Crime Clearance Rate by Level of Police in Lampung Timur Regency, 2019–2021**

Tingkat Kepolisian Level of Police		2019	2020	2021
(1)		(2)	(3)	(4)
<b>Polres/Resor Police Lampung Timur</b>		42		69
<b>Polsek/Sector Police:</b>				
<b>1</b>	Metro Kibang	25		33
<b>2</b>	Batanghari	85		79
<b>3</b>	Sekampung	75		28
<b>4</b>	Marga Tiga	14		45
<b>5</b>	Sekampung Udik	129		63
<b>6</b>	Jabung	117		100
<b>7</b>	Pasir Sakti	173		17
<b>8</b>	Waway Karya	57		64
<b>9</b>	Marga Sekampung	100		30
<b>10</b>	Labuhan Maringgai	73		68
<b>11</b>	Mataram Baru	125		50
<b>12</b>	Bandar Sribhawono	190		94
<b>13</b>	Melinting	100		160
<b>14</b>	Gunung Pelindung	70		136
<b>15</b>	Way Jepara	95		71
<b>16</b>	Braja Selebah	100		133
<b>17</b>	Labuhan Ratu	93		53
<b>18</b>	Sukadana	44		35
<b>19</b>	Bumi Agung	75		20
<b>20</b>	Batanghari Nuban	76		72
<b>21</b>	Pekalongan	129		71
<b>22</b>	Raman Utara	100		94
<b>23</b>	Purbolinggo	48		108
<b>24</b>	Way Bungur	60		46

Sumber/Source: Kepolisian Resor Lampung Timur/District Police Office of Lampung Timur

**Tabel 4.5.4** Selang Waktu Terjadinya Tindak Pidana (*Crime Clock*) Menurut Tingkat Kepolisian di Kabupaten Lampung Timur, 2019–2021  
*Time Interval of Crime Occurance (Crime Clock) by Level of Pollice in Lampung Timur Regency, 2019–2021*

Tingkat Kepolisian Level of Police		2019	2020	2021
(1)		(2)	(3)	(4)
<b>Polres/Resor Police Lampung Timur</b>		...	...	...
<b>Polsek/Sector Police:</b>				
1	Metro Kibang	2 190	1 460	
2	Batanghari	674	461	
3	Sekampung	730	350	
4	Marga Tiga	1 251	438	
5	Sekampung Udik	1 251	461	
6	Jabung	1 460	796	
7	Pasir Sakti	796	313	
8	Waway Karya	1 251	626	
9	Marga Sekampung	1 752	876	
10	Labuhan Maringgai	337	283	
11	Mataram Baru	2 190	730	
12	Bandar Sribhawono	876	487	
13	Melinting	2 920	876	
14	Gunung Pelindung	876	796	
15	Way Jepara	438	183	
16	Braja Selehah	8 760	1 460	
17	Labuhan Ratu	626	461	
18	Sukadana	487	283	
19	Bumi Agung	2 190	1 752	
20	Batanghari Nuban	417	350	
21	Pekalongan	1 251	515	
22	Raman Utara	1 251	548	
23	Purbolinggo	302	674	
24	Way Bungur	1 752	674	

Sumber/Source: Kepolisian Resor Lampung Timur/District Police Office of Lampung Timur



**Tabel 4.5.5** Jumlah Gangguan Keamanan dan Ketertiban Masyarakat Menurut Jenis Kasus di Kabupaten Lampung Timur, 2019–2021  
**Table** Number of Disturbance by Kinds of Cases in Lampung Timur Regency, 2019–2021

Jenis Kasus Kinds of Cases		2019	2020	2021
	(1)	(2)	(3)	(4)
1	Pembunuhan/Killing	3	3	
2	Penganiayaan Berat Hard Mistreatment	3	2	
3	Penculikan/Abduction	-	-	
4	Pencurian dengan Kekerasan Hard Thieving	35	50	
5	Pencurian berat/Hard Thieving	144	224	
6	Pencurian Kendaraan Bermotor Motorized Vehicle Thieving	13	57	
7	Perkosaan/Violation	2	3	
8	Pembakaran/Kebakaran Inceneration/Conflagration	-	-	
9	Senjata Api/Bahan Peledak Firearms/Explosives	2	2	
10	Pemerasan/Pressing	2	8	
11	Narkotika dan Obat-Obatan Narcotics and Drugs	106	136	
12	Penyelundupan/Smuggling	-	-	
13	Perjudian/Gambling	5	16	
14	Pencurian Kayu/Illegal Logging	-	1	
15	Kebakaran Hutan/Slash and Burn	20	-	
16	Uang Palsu/Counterfeit Money	2	1	
17	Lain-Lain/Others	199	222	
	<b>Jumlah/Total</b>	<b>536</b>	<b>725</b>	

Sumber/Source: Kepolisian Resor Lampung Timur/District Police Office of Lampung Timur

**Tabel 4.5.6** Jumlah Kecelakaan Lalu Lintas Menurut Kepolisian Sektor di Kabupaten Lampung Timur, 2021  
**Table** Number of Traffic Accident by Subdistrict Police Office in Lampung Timur Regency, 2021

Kepolisian Sektor Subdistrict Police Office	Jumlah Kecelakaan Number of Traffic Accident	Jumlah Korban Number of Victims		
		Mati Dead	Luka Berat Seriously Injured	Luka Ringan Lightly Injured
(1)	(2)	(3)	(4)	(5)
1 Metro Kibang	4	-	2	10
2 Batanghari	11	3	-	10
3 Sekampung	10	2	-	12
4 Marga Tiga	5	-	1	6
5 Sekampung Udik	17	2	5	23
6 Jabung	5	2	3	7
7 Pasir Sakti	11	7	3	5
8 Waway Karya	1	-	1	-
9 Marga Sekampung	1	1	-	1
10 Labuhan Maringgai	11	5	6	8
11 Mataram Baru	8	5	1	7
12 Bandar Sribhawono	7	4	1	6
13 Melinting	-	-	-	-
14 Gunung Pelindung	-	-	-	-
15 Way Jepara	14	8	-	19
16 Braja Selebah	1	1	-	1
17 Labuhan Ratu	17	8	4	18
18 Sukadana	22	9	2	21
19 Bumi Agung	-	-	-	-
20 Batanghari Nuban	9	3	2	11
21 Pekalongan	12	9	1	9
22 Raman Utara	3	2	-	3
23 Purbolinggo	4	2	-	6
24 Way Bungur	4	4	-	4
<b>Jumlah/Total</b>	<b>177</b>	<b>77</b>	<b>32</b>	<b>187</b>

Sumber/Source: Kepolisian Resor Lampung Timur/District Police Office of Lampung Timur



**Tabel 4.5.7 Jumlah Tahanan dan Narapidana per Bulan di Rumah Tahanan Sukadana, 2021**  
**Table Number of Detainee and Prisoner per Month in Sukadana Prison, 2021**

<b>Bulan/Month</b>	<b>Sisa Bulan Lalu Remainder of Last Month</b>	<b>Masuk In</b>	<b>Keluar Out</b>	<b>Sisa Bulan Ini Remainder of This Month</b>
(1)	(2)	(3)	(4)	(5)
1 Januari/January	332	50	33	349
2 Februari/February	349	66	14	401
3 Maret/March	401	60	36	425
4 April/April	425	1	118	308
5 Mei/May	308	5	26	287
6 Juni/June	287	41	11	317
7 Juli/July	317	34	28	323
8 Agustus/August	323	22	28	317
9 September/September	317	57	93	281
10 Oktober/October	281	27	30	278
11 November/November	278	47	32	293
12 Desember/December	293	22	31	284
<b>Jumlah/Total</b>	<b>N/A</b>	<b>432</b>	<b>480</b>	<b>N/A</b>

Sumber/Source: Rumah Tahanan Negara Kelas II B Sukadana, Kabupaten Lampung Timur/Sukadana II B Class State Prison, Lampung Timur Regency

**Tabel 4.5.8** Jumlah Tahanan dan Narapidana per Bulan Menurut Klasifikasi Tahanan/Narapidana di Rumah Tahanan Sukadana, 2021  
**Table** Number of Detainee and Prisoner per Month by Detainee/Prisoner Classification in Sukadana Prison 2021

Bulan/Month	Klasifikasi Tahanan/Detainee Classification					Jumlah Total
	A.I	A.II	A.III	A.IV	A.V	
(1)	(2)	(3)	(4)	(5)	(6)	(7)
1 Januari/January	33	16	86	1	3	139
2 Februari/February	68	22	93	1	3	187
3 Maret/March	75	32	88	1	3	199
4 April/April	18	32	110	-	3	163
5 Mei/May	9	13	79	-	3	104
6 Juni/June	1	16	93	-	3	113
7 Juli/July	-	1	94	1	3	99
8 Agustus/August	-	-	75	7	1	83
9 September/September	-	-	93	11	1	105
10 Oktober/October	-	-	76	19	1	96
11 November/November	-	-	66	9	13	88
12 Desember/December	-	1	76	9	13	99



Lanjutan Tabel/Continued Table 4.5.8

Bulan/Month	Klasifikasi Narapidana/Prisoner Classification				Jumlah Total
	B.I	B.II.a	B.II.b	B.III	
(1)	(8)	(9)	(10)	(11)	(12)
1 Januari/January	186	21	-	3	210
2 Februari/February	183	26	-	5	214
3 Maret/March	194	26	-	3	223
4 April/April	134	10	1	-	145
5 Mei/May	159	24	-	-	183
6 Juni/June	162	37	4	1	204
7 Juli/July	172	50	1	1	224
8 Agustus/August	191	42	-	1	234
9 September/September	162	14	-	-	176
10 Oktober/October	170	12	-	-	182
11 November/November	193	12	-	-	205
12 Desember/December	179	6	-	-	185

Sumber/Source: Rumah Tahanan Negara Kelas II B Sukadana, Kabupaten Lampung Timur/Sukadana II B Class State Prison, Lampung Timur Regency

**Tabel 4.5.9** Jumlah Tahanan dan Narapidana per Bulan Menurut Kelompok Umur dan Jenis Kelamin di Rumah Tahanan Sukadana, 2021  
**Table** Number of Detainee and Prisoner per Month by Age Group and Sex in Sukadana Prison 2021

Bulan/Month	Tahanan/Detainee					
	Dewasa <sup>1</sup> Adult <sup>1</sup>		Anak-Anak <sup>2</sup> Child <sup>2</sup>		Jumlah Total	
	Laki- Laki Male	Perem- puan Female	Laki- Laki Male	Perem- puan Female	Laki- Laki Male	Perem- puan Female
(1)	(2)	(3)	(4)	(5)	(6)	(7)
1 Januari/January	138	3	9	-	147	3
2 Februari/February	169	6	11	1	180	7
3 Maret/March	179	6	14	1	193	7
4 April/April	158	2	3	-	161	2
5 Mei/May	99	-	6	-	105	-
6 Juni/June	105	2	6	-	111	2
7 Juli/July	92	2	7	-	99	2
8 Agustus/August	72	2	9	-	81	2
9 September/September	91	3	11	-	102	3
10 Oktober/October	92	4	11	-	103	4
11 November/November	75	2	11	-	88	2
12 Desember/December	95	2	2	-	97	2





Lanjutan Tabel/Continued Table 4.5.9

Bulan/Month		Narapidana /Prisoner					
		Dewasa <sup>1</sup> Adult <sup>1</sup>		Anak-Anak <sup>2</sup> Child <sup>2</sup>		Jumlah Total	
		Laki- Laki Male	Perem- puan Female	Laki- Laki Male	Perem- puan Female	Laki- Laki Male	Perem- puan Female
(1)	(8)	(9)	(10)	(11)	(12)	(13)	
1	Januari/January	195	5	-	-	195	5
2	Februari/February	209	5	-	-	209	5
3	Maret/March	220	5	-	-	220	5
4	April/April	136	6	2	1	138	7
5	Mei/May	172	7	2	1	173	8
6	Juni/June	194	7	2	1	196	8
7	Juli/July	211	8	2	1	213	9
8	Agustus/August	226	7	1	-	227	7
9	September/September	169	6	1	-	170	6
10	Oktober/October	167	3	1	-	168	3
11	November/November	198	5	2	-	200	5
12	Desember/December	180	5	-	-	180	5

Catatan/Note: <sup>1</sup> Dewasa: di atas 18 tahun/Adult: over 18 years old

<sup>2</sup> Anak-anak: 12 - 18 tahun/Child: Between 12 - 18 years old

Sumber/Source: Rumah Tahanan Negara Kelas II B Sukadana, Kabupaten Lampung Timur/Sukadana II B Class State Prison, Lampung Timur Regency

**Tabel 4.5.10** Jumlah Tahanan dan Narapidana per Bulan Menurut Domisili Asal di Rumah Tahanan Sukadana, 2021  
**Table** Number of Detainee and Prisoner per Month by Domicile of Origin in Sukadana Prison 2021

Bulan/Month	Berasal dari Kabupaten Lampung Timur Derived from Lampung Timur Regency			Berasal dari Kabupaten Lain Derived from Other Regency		
	Tahanan Detainee	Narapidana Prisoner	Jumlah Total	Tahanan Detainee	Narapidana Prisoner	Jumlah Total
(1)	(2)	(4)	(5)	(6)	(7)	(8)
1 Januari/January	110	185	295	29	25	54
2 Februari/February	148	188	336	39	26	65
3 Maret/March	157	196	353	42	27	69
4 April/April	129	128	257	34	17	51
5 Mei/May	82	161	243	22	22	44
6 Juni/June	89	180	269	24	24	48
7 Juli/July	78	197	275	21	27	48
8 Agustus/August	66	206	272	17	28	45
9 September/September	83	155	238	22	21	43
10 Oktober/October	76	160	236	20	22	42
11 November/November	70	180	250	18	25	43
12 Desember/December	78	163	241	21	22	43

Sumber/Source: Rumah Tahanan Negara Kelas II B Sukadana, Kabupaten Lampung Timur/Sukadana II B Class State Prison, Lampung Timur Regency



**Tabel 4.5.11 Jumlah Tahanan dan Narapidana Menurut Jenis Kejahatan di Rumah Tahanan Sukadana, 2021**  
**Table** **Number of Detainee and Prisoner by Type of Crime in Sukadana Prison 2021**

Jenis Kejahatan Type of Crime		Sisa Tahun Lalu Remainder of Last Year	Masuk In	Keluar Out	Sisa Tahun Ini Remainder of This Year
(1)	(2)	(3)	(4)	(5)	
1	Pembunuhan/Killing	2	4	3	3
2	Penganiayaan/Mistreatment	12	12	21	3
3	Penculikan/Abduction	-	-	-	-
4	Pencurian/Perampokan Hard Thieving	152	159	208	103
5	Penadahan Passing on/Buying Stolen Goods	3	17	13	7
6	Penipuan/Trickery	17	12	21	8
7	Pemerasan dan Pengancaman Pressing and Threatening	-	17	4	13
8	Penyelundupan/Smuggling	-	-	-	-
9	Uang Palsu/Counterfeit Money	-	1	-	1
10	Perjudian/Gambling	3	46	47	2
11	Kesusilaan/Violation	1	1	2	-
12	Perlindungan Anak/Child Protection	27	28	24	31
13	Pelanggaran Terhadap Ketertiban Umum/Violation Against Public Order	-	-	-	-
14	Narkotika dan Obat-Obatan Narcotics and Drugs	102	108	103	107
15	Pelanggaran Jabatan/Korupsi Violation of Office/Corruption	3	1	3	1
16	Senjata Api/Bahan Peledak Firearms/Explosives	8	11	14	5
<b>Jumlah/Total</b>		<b>330</b>	<b>417</b>	<b>463</b>	<b>284</b>

Sumber/Source: Rumah Tahanan Negara Kelas II B Sukadana, Kabupaten Lampung Timur/Sukadana II B Class State Prison, Lampung Timur Regency

# 5

## **PERTANIAN, KEHUTANAN, PETERNAKAN, AGRICULTURE, FORESTRY, LIVESTOCK, AND FISHERY**

<https://lampungtimurkab.bps.go.id>



**PENJELASAN TEKNIS**

1. **Lahan sawah** adalah lahan pertanian yang berpetak-petak dan dibatasi oleh pematang (galangan), saluran untuk menahan/menyalurkan air, yang biasanya ditanami padi sawah tanpa memandang dari mana diperoleh atau status lahan tersebut. Lahan yang dimaksud termasuk lahan yang terdaftar di Pajak Bumi Bangunan, lahan Pembangunan Daerah, lahan bengkok, lahan serobotan, lahan rawa yang ditanami padi dan lahan bekas tanaman tahunan yang telah dijadikan sawah, baik yang ditanami padi, palawija atau tanaman semusim lainnya.
2. **Tegal/Kebun** adalah lahan pertanian bukan sawah (lahan kering) yang ditanami tanaman semusim atau tahunan dan terpisah dengan halaman sekitar rumah serta penggunaannya tidak berpindah pindah.
3. **Ladang/Huma** adalah lahan pertanian bukan sawah (lahan kering) yang biasanya ditanami tanaman semusim dan penggunaannya hanya semusim atau dua musim, kemudian akan ditinggalkan bila sudah tidak subur lagi (berpindah-pindah). Kemungkinan lahan ini beberapa tahun kemudian akan dikerjakan kembali jika sudah subur.
4. **Lahan yang sementara tidak diusahakan** adalah lahan yang

**TECHNICAL NOTES**

1. **Wetland** is agricultural land that separated by small dykes to resist water, where the main crop is usually wetland paddy without considering where it is got from or the status of the land. It includes the land that is registered at land income tax office, regional development contribution, 'bengkok' land, illegal ownership, swamps for rice cultivation, and annual crop land mark that has been used as rice field, which are both planted with paddy, secondary crops or the other seasonal crops.
2. **Dry field/Garden** is an dryland (unirrigated land) which is planted with seasonal or annual crops and separately from the yard around the house without shifting
3. **Unirrigated agricultural field /Shifting cultivation land** is dryland (unirrigated land) that usually is cultivated for seasonal crops and utilized only for one or two seasons, then it will be left when it is not fertile (shifting). Maybe, this land will be used again in a few years if it has been fertile.
4. **Temporarily unused land** is land that is regularly used but temporarily (more than a year but less or equal than twoyears) is unused, it includes



biasanya diusahakan tetapi untuk sementara (lebih dari 1 (satu) tahun tetapi kurang dari atau sama dengan 2 (dua) tahun) tidak diusahakan, termasuk lahan sawah yang tidak diusahakan selama lebih dari 2 (dua) tahun.

*wetland that is not cultivated more than two years.*

5. Data pokok tanaman pangan yang dikumpulkan adalah luas panen dan produktivitas (hasil per hektar). Produksi tanaman pangan merupakan hasil perkalian antara luas panen dengan produktivitas. Pengumpulan data luas panen dilakukan setiap bulan dengan pendekatan area kecamatan di seluruh wilayah Indonesia. Pengumpulan data produktivitas dilakukan melalui pengukuran langsung pada plot ubinan berukuran  $2\frac{1}{2}$  m x  $2\frac{1}{2}$  m. Pengumpulan data produktivitas dilakukan setiap subround (empat bulanan) pada waktu panen petani.
5. *The main food crops data collected consists of harvested area and productivity (yield per hectare). Food crops production is generated by harvested area multiplied by productivity. The harvested area data is collected every month using subdistrict area approach in all subdistricts in Indonesia. The productivity data collection is conducted by a direct measurement in  $2\frac{1}{2}$ m x  $2\frac{1}{2}$ m crop cutting plot. The productivity measurement is conducted in every subround (four monthly) at the time when farmers are harvesting their crops.*
6. Data produksi padi dan palawija yang disajikan adalah dalam kualitas: gabah kering giling (padi), pipilan kering (jagung), biji kering (kedelai dan kacang tanah), dan umbi basah (ubi kayu dan ubi jalar).
6. *Production of paddy and secondary crops data are presented in the form of: dry unhusked rice (paddy), dry loose maize (maize), dry shells crops (soybeans and peanuts), and fresh roots (cassava and sweet potatoes).*
7. **Tanaman sayuran dan buah-buahan semusim**  
Tanaman sayuran semusim adalah tanaman sumber vitamin, garam mineral dan lain-lain yang dikonsumsi dari bagian tanaman yang berupa daun, bunga, buah, dan umbinya, yang berumur kurang dari satu tahun.
7. **Seasonal vegetable and fruit plants**  
*Seasonal vegetable plants are plants which are the sources of vitamin, mineral salt, etc, consumed from the part of the plant in the form of leaf, flower, fruit, and root with the age of less than one year.*

**Tanaman buah-buahan semusim** adalah tanaman sumber vitamin, garam mineral, dan lain-lain yang dikonsumsi dari bagian tanaman yang berupa buah, berumur kurang dari satu tahun, tidak membentuk pohon/rumpun tetapi menjalar dan berbatang lunak.

8. **Tanaman buah-buahan dan sayuran tahunan**

**Tanaman buah-buahan tahunan** adalah tanaman sumber vitamin, garam mineral, dan lain-lain yang dikonsumsi dari bagian tanaman yang berupa buah dan merupakan tanaman tahunan.

**Tanaman sayuran tahunan** adalah tanaman sumber vitamin, garam mineral, dan lain-lain yang dikonsumsi dari bagian tanaman yang berupa daun dan atau buah yang berumur lebih dari satu tahun.

9. **Luas panen tanaman hortikultura** adalah luas tanaman sayuran, buah-buahan, biofarmaka, dan tanaman hias yang diambil hasilnya/dipanen pada periode pelaporan.

10. **Luas panen untuk tanaman sayuran** adalah luas tanaman yang dipanen sekaligus/habis/dibongkar dan luas tanaman yang dipanen berkali-kali (lebih dari satu kali)/belum habis.

**Tanaman yang dipanen sekaligus/ habis/dibongkar** adalah tanaman yang sehabis panen langsung dibongkar/dicabut, terdiri dari bawang merah, bawang putih, bawang daun, kentang, kol/kubis,

*Seasonal fruit plants are plants which are the sources of vitamin, mineral salt, etc, consumed from the part of the plant in the form of fruits. These plants are creeps with the age of less than one year.*

8. **Annual fruit and vegetable plants**

*Annual fruit plants are plants which are the sources of vitamin, contained mineral salt, etc, consumed from the part of plant in the form of fruit and more than one year of age.*

*Annual vegetable plants are plants which are the sources of vitamin, contained mineral salt, etc, consumed from the part of the plant in the form of vegetable and more than one year of age.*

9. **Harvested area of horticulture** is area which vegetable, fruit, medicinal and ornamental plant of crop harvested during the period of report.

10. **Harvested area of vegetables** is area of entirely plant harvested/demolished and plant harvested several times/undemolished.

*Entirely plants harvested/demolished are plants usually harvested once and demolished to be substituted by other plants, consisting of: shallots, garlic, leeks, potato, cabbage, cauli flower, mustard green, carrots, chinese radish, and red kidney beans.*





kembang kol, petsai/sawi, wortel, lobak, dan kacang merah.

**Tanaman yang dipanen berkali-kali (lebih dari satu kali)/belum habis** adalah tanaman yang pemanenannya lebih dari satu kali dan biasanya dibongkar apabila panen terakhir sudah tidak memadai lagi, terdiri dari: kacang panjang, cabe besar, cabe rawit, jamur, tomat, terung, buncis, ketimun, labu siam, kangkung, bayam, melon, semangka, dan blewah.

**Plants harvested several times/undemolished** are plants usually harvested more than once and demolished in the case that the last harvest was economically not profitable. They consist of: yard long beans, chili, small chili, mushroom, tomatoes, egg plant, french beans, cucumber, pumpkin/chajota, swamp cabbage, spinach, melon, watermelon, and blewah.

11. **Produksi hortikultura** adalah hasil menurut bentuk produk dari setiap tanaman sayuran, buah-buahan, biofarmaka dan tanaman hias yang diambil berdasarkan luas yang dipanen/tanaman yang menghasilkan pada bulan/triwulan laporan.
12. Data perkebunan besar diperoleh dari Dinas Perkebunan dan Kehutanan Kabupaten Lampung Timur.
13. Penghitungan luas tanaman perkebunan besar adalah pada keadaan akhir tahun dan tidak termasuk yang luasnya kurang dari 5 hektar.
14. Bentuk produksi perkebunan adalah; karet kering (karet), daun kering (teh dan tembakau), biji kering (kopi dan coklat), kulit kering (kayu manis dan kina), serat kering (rami), bunga kering (cengkeh), refined sugar (tebu dari perkebunan besar), gula mangkok (tebu dari perkebunan rakyat),
11. **Horticulture production** is the standard production quantity form of vegetable, fruit, medicinal, and ornamental plant based on harvested area/the number of production plants reported monthly/quarterly.
12. Data on estates are collected from Estates and Forestry Department of Lampung Timur Regency.
13. Planted areas of estates refer to condition at the end of the year, and exclude areas less than 5 hectares.
14. Production of estates crops are follows: dry rubber (rubber); dry leaves (tea and tobacco); dry beans (coffee and cocoa); dry fibre (cassia vera and cinchona); dry fibre (rosella); dry flowers/buds (cloves); refined sugar (sugar cane from estate); cup sugar (sugar cane from smallholders); copra (copra); seeds

ekivalen kopra (kopra), biji dan bunga (pala) serta minyak daun (sereh).

*and buds (nutmeg); and leaf oil (citronella).*

15. Persediaan akhir tahun produksi perkebunan besar bukan merupakan cadangan penyangga (*buffer stock*).

*15. The production availability of estates at the end of year is not the buffer stock.*

16. Data statistik peternakan bersumber dari Dinas Peternakan dan Kesehatan Hewan Kabupaten Lampung Timur. Data statistik peternakan meliputi populasi ternak dan unggas; jumlah ternak dan unggas yang dipotong; jumlah rumah tangga peternakan dan peternakan unggas, dan produksi telur.

*16. Livestock statistics data are obtained from the Livestock and Animal Health Department of Lampung Timur Regency. Livestock statistics data consist of livestock and poultry population; number of livestock and poultry slaughtered; number of livestock and poultry household; and egg production.*

17. Data statistik perikanan merupakan data yang bersumber dari Dinas Kelautan dan Perikanan Kabupaten Lampung Timur. Statistik perikanan dibedakan atas data Perikanan Tangkap dan Perikanan Budidaya. Perikanan Tangkap diklasifikasikan atas penangkapan ikan di laut dan penangkapan ikan di perairan umum. Perikanan Budidaya diklasifikasikan atas jenis budidaya yaitu budidaya laut, tambak, kolam, karamba, jaring apung, dan sawah.

*17. Fishery Statistics are data obtained from the Fishery and Oceanology Department of Lampung Timur Regency. Fishery statistics are categorized into capture fisheries and aquaculture. Capture fisheries are further classified into marine capture fisheries and inland open water capture fisheries. Aquaculture are further classified into several types of culture: marine culture, brackish water pond, fresh water pond, cage, floating net, and fish breeding in paddy fields.*

18. Rumah Tangga Perikanan Tangkap adalah rumah tangga yang melakukan kegiatan penangkapan ikan/binatang air lainnya/tanaman air dengan tujuan sebagian/seluruh hasilnya untuk dijual.

*18. A capture fishery household is a household conducting activities in catching fishes/other aquatic animals/aquatic plants, for which the products are wholly or partly to be sold.*



19. Rumah Tangga Perikanan Budidaya adalah rumah tangga yang melakukan kegiatan budidaya ikan/binatang air lainnya/tanaman air dengan tujuan sebagian/seluruh hasilnya untuk dijual.
19. *An aquaculture fishery household is a household conducting activities in culturing fishes/other aquatic animals/aquatic plants, for which the products are wholly or partly to be sold.*
20. Data Statistik Kehutanan sebagian besar merupakan data sekunder yang bersumber dari Dinas Perkebunan dan Kehutanan Kabupaten Lampung Timur.
20. *Most of forestry statistics are secondary data obtained from the Estates and Forestry Department of Lampung Timur Regency.*
21. Kawasan hutan adalah wilayah tertentu yang berupa hutan, yang ditunjuk dan atau ditetapkan oleh pemerintah untuk dipertahankan keberadaannya sebagai hutan tetap. Hal ini untuk menjamin kepastian hukum mengenai status kawasan hutan, letak batas dan luas suatu wilayah tertentu yang sudah ditunjuk menjadi kawasan hutan tetap.
21. *Forest Area is a specific territory of forest ecosystem determined and or decided by the government as a permanent forest. Such decision is important to maintain the size of forest area and to ensure its legitimation and boundary demarcation of permanent forest.*
22. Kawasan hutan Indonesia ditetapkan oleh Menteri Kehutanan dalam bentuk Surat Keputusan Menteri Kehutanan tentang Penunjukan Kawasan Hutan dan Perairan Provinsi. Penunjukan Kawasan Hutan ini disusun berdasarkan hasil pemaduserasian antara Rencana Tata Ruang Wilayah Provinsi (RTRWP) dengan Tata Guna Hutan Kesepakatan (TGHK).
22. *Indonesian forest area is determined by the Minister of Forestry in the format of Ministerial Decree on the Designation of Provincial Forest Area and Inland Water, Coastal and Marine Ecosystem. The designation of Forest Area is formulated based on integrated and harmonized of Provincial Spatial Planning (RTRWP) and Forest Land Use by Concensus (TGHK).*
23. Penunjukan kawasan hutan mencakup pula kawasan perairan yang menjadi bagian dari Kawasan Suaka Alam (KSA) dan Kawasan Pelestarian Alam (KPA).
23. *The designation of forest area in some cases also covers inland water, coastal and marine ecosystem that may become part of Sanctuary Reserve Area (KSA) and Nature Conservation Area (KPA).*

24. Kawasan Suaka Alam (KSA) adalah kawasan dengan ciri khas tertentu, baik di darat maupun di perairan yang mempunyai fungsi pokok sebagai kawasan pengawetan keanekaragaman tumbuhan dan satwa serta ekosistemnya, yang juga berfungsi sebagai wilayah sistem penyangga kehidupan.
24. *A Sanctuary Reserve Area is a specific terrestrial or aquatic area having specific criteria for preserving biodiversity plant and animal as well as ecosystem, which also serve as life support system.*
25. Kawasan Pelestarian Alam (KPA) adalah kawasan dengan ciri khas tertentu, baik di darat maupun di perairan yang mempunyai fungsi pokok perlindungan sistem penyangga kehidupan, pengawetan keanekaragaman jenis tumbuhan dan satwa, serta pemanfaatan secara lestari sumber daya alam hayati dan ekosistemnya.
25. *A Nature Conservation area is a specific terrestrial or aquatic area whose main function is to serve life support system and preserve diversity of plant and animal species, as well as to provide a sustainable utilization of living resources and their ecosystems.*
26. Berdasarkan Undang-Undang No. 41 Tahun 1999 tentang Kehutanan, kawasan hutan dibagi ke dalam kelompok Hutan Konservasi, Hutan Lindung, dan Hutan Produksi.
26. *In accordance to the Act on Forestry No. 41/1999, forest area is categorized as Conservation Forest, Protection Forest and Production Forest.*
27. Hutan Konservasi adalah kawasan hutan dengan ciri khas tertentu, yang mempunyai fungsi pokok pengawetan keanekaragaman tumbuhan dan satwa serta ekosistemnya.
27. *Conservation Forest is a forest area having specific characteristic established for the purposes of conservation of animal and plant species as well as their ecosystem.*
28. Hutan Lindung adalah kawasan hutan yang mempunyai fungsi pokok sebagai perlindungan sistem penyangga kehidupan untuk mengatur tata air, mencegah banjir, mengendalikan erosi, mencegah intrusi air laut, dan memelihara kesuburan tanah.
28. *Protection Forest is a forest area designated to serve life support system, maintain hydrological system, prevent of flood, erosion control, seawater intrusion, and maintain soil fertility.*



29. Hutan Produksi adalah kawasan hutan yang mempunyai fungsi pokok memproduksi hasil hutan. Hutan produksi terdiri dari Hutan Produksi Tetap (HP), Hutan Produksi Terbatas (HPT), dan Hutan Produksi yang dapat dikonversi.
30. Hutan Konservasi terdiri dari: Kawasan suaka alam berupa Cagar Alam (CA) dan Suaka Margasatwa (SM); kawasan pelestarian alam berupa Taman Nasional (TN), Taman Hutan Raya (THR), dan Taman Wisata Alam (TWA); Taman Buru (TB). Taman Buru adalah kawasan hutan yang ditetapkan sebagai tempat wisata berburu.
31. Pemanfaatan hasil hutan kayu adalah segala bentuk usaha yang memanfaatkan dan mengusahakan hasil hutan kayu dengan tidak merusak lingkungan dan tidak mengurangi fungsi pokok hutan. Kegiatan ini hanya dapat dilaksanakan pada areal hutan yang memiliki potensi untuk dilakukan kegiatan pemanfaatan hasil hutan kayu dan dapat dilaksanakan setelah diperoleh izin usaha.
32. Izin Usaha Pemanfaatan Hasil Hutan Kayu (IUPHHK) pada hutan alam adalah izin untuk memanfaatkan hutan produksi yang kegiatannya terdiri dari pemanenan atau penebangan, penanaman, pemeliharaan, pengamanan, pengolahan, dan pemasaran hasil hutan kayu. IUPHHK dapat diberikan kepada perorangan, koperasi, badan usaha swasta, dan BUMN/BUMD.
29. *Production Forest is a forest area designated mainly to promote sustainable forest production. Production forest is classified as permanent production forest, limited production forest, and convertible production forest.*
30. *Conservation Forest is divided into: Sanctuary Reserve area consists of Strict Nature Reserve and Wildlife Sanctuary; Nature conservation area consists of National Park (TN), Grand Forest Park (THR), and Nature Recreation Park (TWA); Game Hunting Park (TB). Game Hunting Park is forest area devoted for game hunting recreation.*
31. *Commercial utilization of timber as forest product is activities to utilize timber without destructing the environment and undermining the main functions of the forest area. Those activities could only be executed in forest area with high commercial timber value with license.*
32. *The license to commercially utilize timber in natural forest is license to utilize production forest for which the activities consist of harvesting or felling, planting, tending, protecting, processing, and marketing. The license could be granted to individuals, cooperatives, private companies, state-owned enterprises/local government-owned enterprises.*

33. Produksi hasil hutan utama yang dihasilkan dari hutan adalah kayu bulat. Produksi kayu bulat ini dihasilkan dari hutan alam melalui kegiatan perusahaan Hak Pengusahaan Hutan (HPH/IUPHHK), kegiatan ijin pemanfaatan kayu (IPK) dalam rangka pembukaan wilayah hutan, pembangunan Hutan Tanaman Industri (HTI), serta kegiatan hutan rakyat.
34. Kayu Gergajian merupakan kayu hasil konversi kayu bulat dengan menggunakan mesin gergaji, mempunyai bentuk yang teratur dengan sisi-sisi sejajar dan sudut-sudutnya siku dengan ketebalan tidak lebih dari 6 cm dan kadar air tidak lebih dari 18 persen. Kayu gergajian yang diolah langsung dari kayu bulat, wajib didukung dengan dokumen yang sah.
35. Kayu Lapis adalah panel kayu yang tersusun dari lapisan veneer dibagian luarnya, sedangkan dibagian intinya (core) bisa berupa veneer atau material lain, diikat dengan lem kemudian di-press (ditekan) sedemikian rupa sehingga menjadi panel yang kuat. Termasuk dalam artian ini adalah kayu lapis yang dilapisi lagi dengan material lain.
33. *The main product of commercial forest operation is log. The log is harvested from various sources such as natural forest granted to concessionaires (IUPHHK/HPH), land clearing activities (IPK), industrial forest plantation (HTI) and community forest.*
34. *Sawn Timber Constitutes a sawmill product derived from logs as raw material. The product is characterized with regular forms having parallel sides at right angle to each other, thickness not more than 6 cm and moisture content not to exceed 18 percent. Sawn timber produced directly from logs must be certified by a legal document.*
35. *Plywood is wood panel consisting of layers pressed together in between veneers; the core may be veneer or some other material, bound together with glue and pressed tightly together to make a strong panel. Included to this definition is plywood covered with other materials.*



**ULASAN**

**DESCRIPTION**

Luas panen padi (sawah dan ladang) pada 2021 sebesar 120,1 ribu hektar, mengalami penurunan sebanyak 9 ribu hektar atau 7,47 persen dibandingkan tahun 2020. Produksi padi 2021 sebesar 633,1 ribu ton juga mengalami penurunan 36,2 ribu ton atau 5,41 persen.

*Rice harvest area (wet and dry land) in 2021 is 120.1 thousand hectares, has decreased by 9 thousand hectares or 7.47 percent compared to 2020. Paddy production in 2021 is 633.1 thousand tons also has decreased by 36.2 thousand tons or 5.41 percent.*

Produksi tanaman palawija tahun 2021 yang terbesar adalah produksi jagung yang mencapai 899,8 ribu ton. Produksi jagung tersebut mengalami penurunan 42,7 ribu ton atau 0,47 persen dibandingkan tahun sebelumnya. Sedangkan produksi ubi kayu sebesar 578,3 ribu ton mengalami penurunan 151,8 ribu ton atau 20,8 persen.

*The largest of crops production is maize has reached 899.8 tons. This maize production has decreased by 42.7 thousand tons or 0.47 percent compared to last year. While the cassava production at 578.3 thousand tons has decreased by 151.8 thousand tons or 20.8 percent.*

Tahun 2021, tiga komoditas sayuran semusim dengan produksi terbesar secara berurutan adalah cabai besar, terung, dan kacang panjang. Produksi Lampung Timur cabai besar mencapai 24 ribu kuintal, terung 13,4 ribu kuintal, dan kacang panjang 9,8 ribu kuintal. Dibandingkan tahun 2020, produksi cabai besar mengalami peningkatan 1,3 ribu kuintal atau 5,9 persen. Sedangkan produksi terung dan kacang panjang mengalami penurunan masing-masing 773 kuintal (5,4 persen) dan 3,5 ribu kuintal (26,6 persen).

*In 2021, three seasonal vegetable commodities with the largest production in sequence were chili/big chili, eggplant, and long beans. Lampung Timur production of big chili reached 24 thousand quintals, eggplant 13.4 thousand quintals, and long beans 9.8 thousand quintals. Compared to 2020, the production of big chili was increased by 1.3 thousand quintal or 5.9 percent. While the eggplant and long beans production were decreased by 773 quintals (5.4 percent) and 3.5 thousand quintals (26.6 percent) respectively.*

Kencur adalah tanaman biofarmaka yang mempunyai luas panen terbesar pada tahun 2021 yaitu 148,2 ribu m<sup>2</sup>. Urutan kedua adalah jahe dengan luas panen 119,8 ribu m<sup>2</sup> dan urutan ketiga adalah kunyit dengan luas panen 90,2 ribu m<sup>2</sup>. Kencur dan kunyit mengalami kenaikan luas panen dibanding tahun 2020. Tanaman yang mengalami

*East Indian Galangal was medicinal plant that had the largest harvest area in 2021, amounting to 148.2 thousand m<sup>2</sup>. The second sequence was ginger with harvested area of 119.8 thousand m<sup>2</sup> and third sequence was turmeric with harvested area of 90.2 thousand m<sup>2</sup>. East Indian Galangal and turmeric an increase in harvested area compared to 2020. The*



kenaikan luas panen terbesar adalah kencur, naik sebesar 40,8 ribu m<sup>2</sup> atau 37,99 persen.

Populasi ternak di Lampung Timur tahun 2021 yang terbesar adalah ternak kambing dan sapi potong. Sukadana, Bandar Sribhawono, dan Sekampung Udik merupakan sentra ternak kambing sedangkan Jabung dan Raman Utara merupakan sentra ternak sapi. Sedangkan populasi unggas yang terbesar adalah ayam pedaging dengan Way Bungur menjadi sentra ayam pedaging yang menyumbang 24,12 persen dari total populasi ayam pedaging di Lampung Timur.

Tahun 2021, produksi perikanan di Lampung Timur sebesar 54,54 ribu ton dengan 84,46 persen diantaranya berasal dari produksi penangkapan dan 15,54 persen lainnya dihasilkan dari produksi budidaya.

*plants that experienced the largest increase in harvested area were east indian galangal, which increased by 40.8 thousand m<sup>2</sup> or 37.99 percent.*

*Livestock population in Lampung Timur in 2021, the largest are beef cattle and goat. Sukadana, Bandar Sribhawono, and Sekampung Udik is the center of goats farm, while Jabung and Raman Utara are the center of cattle farm. While, the highest of poultry population is broiler where Way Bungur are the center of broiler farm which accounted for 24,12 percent from the total population of broiler in Lampung Timur.*

*In 2021, aquaculture production in Lampung Timur os 54.54 thousand tons with 84.46 percent come from capture fishery production and 15.54 percent come from aquaculture fishery production.*





## 5.1 TANAMAN PANGAN/FOOD CROPS

**Tabel 5.1.1** Luas Panen, Hasil per Hektar, dan Produksi Padi dan Palawija di Kabupaten Lampung Timur, 2021  
**Table** Harvested Area, Yield per Hectare, and Production of Paddy and Food Crops in Lampung Timur Regency, 2021

Jenis Padi/Palawija Type of Paddy/Food Crops		Luas Panen Harvested Area (hektar/hectare)	Hasil per Hektar Yield per Hectare (kuintal/quinta)	Produksi Production (ton)
(1)		(2)	(3)	(4)
1	Padi Sawah Wetland Paddy	...	...	...
2	Padi Ladang Dryland Paddy	...	...	...
3	Padi (Sawah dan Ladang) Wetland and Dryland Paddy	120 180	52,81	633 196
4	Jagung/Maize	164 451	54,87	899 870
5	Kedelai/Soya Beans	...	...	...
6	Kacang Tanah/Peanuts	...	...	...
7	Kacang Hijau Green Peas	...	...	...
8	Ubi Kayu/Cassava	23 764	239,27	578 337
9	Ubi Jalar/Ketela Rambut Sweet Potatoes	...	...	...

Sumber/Source: Dinas Pertanian dan Pangan Kabupaten Lampung Timur/Agriculture and Food Department of Lampung Timur Regency

**Tabel 5.1.2 Luas Panen dan Produksi Padi Menurut Kecamatan di Kabupaten Lampung Timur, 2021**  
**Table Harvested Area and Production of Paddy by Subdistrict in Lampung Timur Regency, 2021**

Kecamatan Subdistrict	Luas Panen Harvested Area (hektar/hectare)	Produksi Production (ton)	Produktivitas (kuintal/hektar) Productivity (quintal/hectare)
(1)	(2)	(3)	(4)
1 Metro Kibang	378	1 921	50,81
2 Batanghari	7 008	41 008	58,52
3 Sekampung	6 903	35 616	51,60
4 Marga Tiga	4 122	18 223	44,21
5 Sekampung Udik	4 439	23 555	53,06
6 Jabung	12 063	64 742	53,67
7 Pasir Sakti	7 505	41 729	55,60
8 Waway Karya	6 619	33 593	50,75
9 Marga Sekampung	144	759	52,78
10 Labuhan Maringgai	6 556	36 496	55,67
11 Mataram Baru	2 758	13 087	47,45
12 Bandar Sribhawono	4 799	24 658	51,39
13 Melinting	2 655	13 420	50,54
14 Gunung Pelindung	2 667	14 116	52,94
15 Way Jepara	7 452	35 051	47,04
16 Braja Selehah	4 488	23 431	52,21
17 Labuhan Ratu	3 353	16 156	48,19
18 Sukadana	5 888	30 174	51,25
19 Bumi Agung	1 927	10 151	52,67
20 Batanghari Nuban	4 692	24 167	51,51
21 Pekalongan	6 910	37 789	54,69
22 Raman Utara	8 735	49 105	56,22
23 Purbolinggo	4 303	23 925	55,60
24 Way Bungur	3 818	20 322	53,23
<b>Lampung Timur</b>	<b>120 180</b>	<b>633 196</b>	<b>52,81</b>

Sumber/Source: Dinas Pertanian dan Pangan Kabupaten Lampung Timur/Agriculture and Food Department of Lampung Timur Regency



**Tabel 5.1.3 Luas Panen dan Produksi Jagung Menurut Kecamatan di Kabupaten Lampung Timur, 2021**  
**Table** **Harvested Area and Production of Maize by Subdistrict in Lampung Timur Regency, 2021**

Kecamatan Subdistrict	Luas Panen Harvested Area (hektar/hectare)	Produksi Production (ton)	Produktivitas (kuintal/hektar) Productivity (quintal/hectare)
(1)	(2)	(3)	(4)
1 Metro Kibang	8 939	49 165	55,00
2 Batanghari	2 427	14 561	60,00
3 Sekampung	3 875	16 235	41,90
4 Marga Tiga	15 402	73 668	47,83
5 Sekampung Udik	22 150	123 663	55,83
6 Jabung	20 830	118 044	56,67
7 Pasir Sakti	25	138	55,23
8 Waway Karya	5 362	28 242	52,67
9 Marga Sekampung	18 080	103 056	57,00
10 Labuhan Meringgai	273	1 597	58,44
11 Mataram Baru	1 465	7 715	52,66
12 Bandar Sribhawono	28 530	162 050	56,80
13 Melinting	6 176	32 115	52,00
14 Gunung Pelindung	2 169	11 350	52,33
15 Way Jepara	6 620	39 056	59,00
16 Braja Selebah	1 702	9 789	57,50
17 Labuhan Ratu	2 335	13 496	57,80
18 Sukadana	4 285	24 804	57,89
19 Bumi Agung	2 779	15 840	57,00
20 Batanghari Nuban	2 291	12 832	56,00
21 Pekalongan	1 811	8 874	49,00
22 Raman Utara	2 282	10 268	45,00
23 Purbolinggo	2 468	14 070	57,00
24 Way Bungur	2 175	9 242	42,50
<b>Lampung Timur</b>	<b>164 451</b>	<b>899 870</b>	<b>54,87</b>

Sumber/Source: Dinas Pertanian dan Pangan Kabupaten Lampung Timur/Agriculture and Food Department of Lampung Timur Regency

**Tabel 5.1.4 Luas Panen dan Produksi Ubi Kayu Menurut Kecamatan di Kabupaten Lampung Timur, 2021**  
**Table Harvested Area and Production of Cassava by Subdistrict in Lampung Timur Regency, 2021**

Kecamatan Subdistrict	Luas Panen Harvested Area (hektar/hectare)	Produksi Production (ton)	Produktivitas (kuintal/hektar) Productivity (quintal/hectare)
(1)	(2)	(3)	(4)
1 Metro Kibang	304	7 261	238,84
2 Batanghari	132	1 721	130,40
3 Sekampung	45	1 032	229,39
4 Marga Tiga	6 706	184 115	274,55
5 Sekampung Udik	2 069	49 249	238,03
6 Jabung	616	12 493	202,80
7 Pasir Sakti	90	1 798	199,82
8 Waway Karya	804	16 463	204,77
9 Marga Sekampung	715	15 087	211,00
10 Labuhan Maringgai	101	2 356	233,23
11 Mataram Baru	81	2 013	248,49
12 Bandar Sribhawono	161	2 192	136,13
13 Melinting	188	2 068	110,00
14 Gunung Pelindung	795	21 258	267,40
15 Way Jepara	1 466	31 212	212,90
16 Braja Selehah	280	6 256	223,50
17 Labuhan Ratu	1 191	25 154	211,20
18 Sukadana	3 672	96 355	262,40
19 Bumi Agung	1 895	35 001	184,70
20 Batanghari Nuban	1 332	35 788	268,76
21 Pekalongan	350	9 416	269,02
22 Raman Utara	114	2 925	256,58
23 Purbolinggo	114	2 956	259,30
24 Way Bungur	544	14 170	260,57
<b>Lampung Timur</b>	<b>23 764</b>	<b>578 337</b>	<b>239,27</b>

Sumber/Source: Dinas Pertanian dan Pangan Kabupaten Lampung Timur/Agriculture and Food Department of Lampung Timur Regency



## 5.2 HORTIKULTURA/HORTICULTURE

**Tabel 5.2.1 Luas Panen Tanaman Sayuran Menurut Kecamatan dan Jenis Tanaman di Kabupaten Lampung Timur, 2020 dan 2021**  
*Harvested Area of Vegetables by Subdistrict and Kind of Plant in Lampung Timur Regency, 2020 and 2021*

Kecamatan Subdistrict	Bawang Merah Shallot (ha/ha)		Cabai Besar Chilli/Big Chilli (ha/ha)	
	2020	2021*	2020	2021*
(1)	(2)	(3)	(4)	(5)
1 Metro Kibang	3	-	634	390
2 Batanghari	2	-	140	106
3 Sekampung	4	-	11	12
4 Marga Tiga	-	-	61	51
5 Sekampung Udik	-	-	23	42
6 Jabung	-	-	13	11
7 Pasir Sakti	1	1	7	19
8 Waway Karya	-	-	140	319
9 Marga Sekampung	-	-	7	8
10 Labuhan Maringgai	-	-	14	37
11 Mataram Baru	-	-	21	22
12 Bandar Sribhawono	-	-	120	27
13 Melinting	-	-	7	5
14 Gunung Pelindung	-	-	14	5
15 Way Jepara	-	-	11	31
16 Braja Selebah	-	-	11	25
17 Labuhan Ratu	-	-	2	21
18 Sukadana	-	-	4	-
19 Bumi Agung	-	-	62	125
20 Batanghari Nuban	-	-	1	3
21 Pekalongan	-	-	130	1
22 Raman Utara	-	-	13	5
23 Purbolinggo	-	-	31	42
24 Way Bungur	-	-	21	15
<b>Lampung Timur</b>	<b>26</b>	<b>1</b>	<b>1 498</b>	<b>1 322</b>

Lanjutan Tabel/Continued Table 5.2.1

Kecamatan Subdistrict	Cabai Rawit Chili/Cayenne Pepper (ha/ha)		Kubis Cabbage (ha/ha)	
	2020	2021 <sup>x</sup>	2020	2021 <sup>x</sup>
(1)	(6)	(7)	(8)	(9)
1 Metro Kibang	19	2	-	-
2 Batanghari	9	10	-	-
3 Sekampung	-	1	-	-
4 Marga Tiga	-	46	-	-
5 Sekampung Udik	46	22	-	-
6 Jabung	15	10	-	-
7 Pasir Sakti	13	14	2	-
8 Waway Karya	9	-	-	-
9 Marga Sekampung	-	7	-	-
10 Labuhan Maringgai	4	32	-	-
11 Mataram Baru	20	13	-	-
12 Bandar Sribhawono	15	21	-	-
13 Melinting	41	20	-	-
14 Gunung Pelindung	7	1	-	-
15 Way Jepara	14	17	-	-
16 Braja Selehah	4	10	-	-
17 Labuhan Ratu	8	2	-	-
18 Sukadana	-	13	-	-
19 Bumi Agung	4	70	-	-
20 Batanghari Nuban	60	-	-	-
21 Pekalongan	-	2	-	-
22 Raman Utara	1	3	-	-
23 Purbolinggo	14	38	-	-
24 Way Bungur	40	8	-	-
<b>Lampung Timur</b>	<b>544</b>	<b>361</b>	<b>2</b>	<b>-</b>



Lanjutan Tabel/Continued Table 5.2.1

Kecamatan Subdistrict	Tomat Tomato (ha/ha)		Jamur Mushroom (m <sup>2</sup> /m <sup>2</sup> )	
	2020	2021*	2020	2021*
(1)	(6)	(7)	(8)	(9)
1 Metro Kibang	6	20	-	-
2 Batanghari	4	5	528	420
3 Sekampung	-	-	-	-
4 Marga Tiga	64	56	-	-
5 Sekampung Udik	18	14	-	-
6 Jabung	15	10	-	-
7 Pasir Sakti	12	10	-	-
8 Waway Karya	-	-	-	-
9 Marga Sekampung	-	-	-	-
10 Labuhan Maringgai	24	24	-	-
11 Mataram Baru	18	6	17	11
12 Bandar Sribhawono	26	5	-	-
13 Melinting	4	2	-	-
14 Gunung Pelindung	10	3	-	-
15 Way Jepara	3	12	70	578
16 Braja Sebah	18	24	-	-
17 Labuhan Ratu	-	4	-	-
18 Sukadana	3	10	-	-
19 Bumi Agung	61	72	-	-
20 Batanghari Nuban	-	-	-	-
21 Pekalongan	2	5	-	-
22 Raman Utara	-	-	-	-
23 Purbolinggo	36	37	2 200	2 400
24 Way Bungur	6	3	-	-
<b>Lampung Timur</b>	<b>330</b>	<b>320</b>	<b>2 815</b>	<b>3 409</b>

Lanjutan Tabel/Continued Table 5.2.1

Kecamatan Subdistrict	Kacang Panjang Long Beans (ha/ha)		Terung Eggplant (ha/ha)	
	2020	2021 <sup>x</sup>	2020	2021 <sup>x</sup>
(1)	(6)	(7)	(8)	(9)
1 Metro Kibang	45	42	46	60
2 Batanghari	25	24	23	25
3 Sekampung	12	13	7	6
4 Marga Tiga	97	79	76	67
5 Sekampung Udik	23	27	25	28
6 Jabung	23	22	7	10
7 Pasir Sakti	13	23	8	17
8 Waway Karya	-	-	10	36
9 Marga Sekampung	-	-	11	17
10 Labuhan Maringgai	38	21	33	48
11 Mataram Baru	14	11	17	8
12 Bandar Sribhawono	19	12	30	23
13 Melinting	4	4	12	28
14 Gunung Pelindung	14	3	28	7
15 Way Jepara	14	30	11	27
16 Braja Selehah	21	22	20	23
17 Labuhan Ratu	-	23	3	16
18 Sukadana	4	-	10	14
19 Bumi Agung	63	69	76	74
20 Batanghari Nuban	11	9	8	5
21 Pekalongan	2	5	6	8
22 Raman Utara	16	6	14	11
23 Purbolinggo	64	60	54	46
24 Way Bungur	8	9	14	11
<b>Lampung Timur</b>	<b>529</b>	<b>513</b>	<b>549</b>	<b>615</b>

Sumber/Sources: BPS, Statistik Pertanian Hortikultura SPH-SBS/ BPS-Statistics Indonesia, Agricultural Statistic for Horticulture SPH-SBS





**Tabel 5.2.2** **Produksi Tanaman Sayuran Menurut Kecamatan dan Jenis Tanaman di Kabupaten Lampung Timur, 2020 dan 2021**  
**Production of Vegetables by Subdistrict and Kind of in Lampung Timur Regency, 2020 and 2021**

Kecamatan Subdistrict	Bawang Merah Shallot (kui/quñ)		Cabai Besar Chilli/Big Chilli (kui/quñ)	
	2020	2021 <sup>x</sup>	2020	2021 <sup>x</sup>
(1)	(2)	(3)	(4)	(5)
1 Metro Kibang	10	41	4 928	4 841
2 Batanghari	256	67	5 593	13 650
3 Sekampung	264	170	293	346
4 Marga Tiga	-	-	444	366
5 Sekampung Udik	-	-	732	709
6 Jabung	-	-	58	70
7 Pasir Sakti	-	65	73	110
8 Waway Karya	-	-	6 219	1 290
9 Marga Sekampung	-	-	-	35
10 Labuhan Maringgai	-	-	98	74
11 Mataram Baru	-	-	32	54
12 Bandar Sribhawono	-	-	1 124	386
13 Melinting	-	-	170	85
14 Gunung Pelindung	-	-	157	339
15 Way Jepara	-	-	139	327
16 Braja Selehah	-	-	476	152
17 Labuhan Ratu	-	-	32	4
18 Sukadana	-	-	22	12
19 Bumi Agung	-	-	1 302	250
20 Batanghari Nuban	-	-	-	2
21 Pekalongan	-	-	18	316
22 Raman Utara	-	-	460	295
23 Purbolinggo	-	-	172	202
24 Way Bungur	-	-	494	479
<b>Lampung Timur</b>	<b>530</b>	<b>343</b>	<b>23 036</b>	<b>24 394</b>

Lanjutan Tabel/Continued Table 5.2.1

Kecamatan Subdistrict	Cabai Rawit Chili/Cayenne Pepper (kui/qui)		Kubis Cabbage (kui/qui)	
	2020	2021 <sup>x</sup>	2020	2021 <sup>x</sup>
(1)	(6)	(7)	(8)	(9)
1 Metro Kibang	276	530	-	-
2 Batanghari	29	-	-	-
3 Sekampung	-	-	-	-
4 Marga Tiga	350	294	-	-
5 Sekampung Udik	361	351	-	-
6 Jabung	64	86	-	-
7 Pasir Sakti	47	163	-	40
8 Waway Karya	-	-	-	-
9 Marga Sekampung	336	23	-	-
10 Labuhan Maringgai	128	338	-	-
11 Mataram Baru	30	40	-	-
12 Bandar Sribhawono	620	82	-	-
13 Melinting	421	207	-	-
14 Gunung Pelindung	37	233	-	-
15 Way Jepara	145	142	-	-
16 Braja Selebah	198	134	-	-
17 Labuhan Ratu	2	-	-	-
18 Sukadana	44	12	-	-
19 Bumi Agung	1 196	242	-	-
20 Batanghari Nuban	-	-	-	-
21 Pekalongan	100	2	-	-
22 Raman Utara	143	297	-	-
23 Purbolinggo	216	239	-	-
24 Way Bungur	308	129	-	-
<b>Lampung Timur</b>	<b>5 051</b>	<b>3 544</b>	<b>-</b>	<b>40</b>



Lanjutan Tabel/Continued Table 5.2.1

Kecamatan Subdistrict	Tomat Tomato (kui/quñ)		Jamur Mushroom (kg/kg)	
	2020	2021*	2020	2021*
(1)	(6)	(7)	(8)	(9)
1 Metro Kibang	2 613	106	-	-
2 Batanghari	-	26	7 779	1 921
3 Sekampung	-	-	-	-
4 Marga Tiga	194	183	-	-
5 Sekampung Udik	570	588	-	-
6 Jabung	21	37	-	-
7 Pasir Sakti	20	85	-	-
8 Waway Karya	-	-	-	-
9 Marga Sekampung	-	-	-	-
10 Labuhan Maringgai	43	204	-	-
11 Mataram Baru	11	30	32	24
12 Bandar Sribhawono	74	299	-	-
13 Melinting	-	21	-	-
14 Gunung Pelindung	-	64	-	-
15 Way Jepara	12	56	714	266
16 Braja Selehah	163	215	-	-
17 Labuhan Ratu	-	-	-	-
18 Sukadana	-	6	-	-
19 Bumi Agung	2 489	534	-	-
20 Batanghari Nuban	-	-	-	-
21 Pekalongan	-	10	875	-
22 Raman Utara	120	-	-	-
23 Purbolinggo	178	123	6 000	1 300
24 Way Bungur	174	65	-	-
<b>Lampung Timur</b>	<b>6 682</b>	<b>2 652</b>	<b>15 400</b>	<b>3 544</b>

Lanjutan Tabel/Continued Table 5.2.1

Kecamatan Subdistrict	Kacang Panjang Long Beans (kui/qui)		Terung Eggplant (kui/qui)	
	2020	2021*	2020	2021*
(1)	(6)	(7)	(8)	(9)
1 Metro Kibang	7 058	3 687	2 913	6 338
2 Batanghari	112	254	247	445
3 Sekampung	155	379	51	142
4 Marga Tiga	612	524	297	236
5 Sekampung Udik	1 075	1 084	1 423	1 344
6 Jabung	82	128	26	36
7 Pasir Sakti	257	114	90	78
8 Waway Karya	-	-	406	667
9 Marga Sekampung	-	-	-	30
10 Labuhan Maringgai	148	608	66	86
11 Mataram Baru	22	34	13	33
12 Bandar Sribhawono	318	56	192	188
13 Melinting	100	28	135	111
14 Gunung Pelindung	50	93	198	479
15 Way Jepara	312	1 498	572	1 313
16 Braja Selebah	362	163	304	295
17 Labuhan Ratu	12	-	14	3
18 Sukadana	20	8	18	19
19 Bumi Agung	1 742	256	3 957	176
20 Batanghari Nuban	78	131	107	130
21 Pekalongan	2	4	1 818	12
22 Raman Utara	370	410	690	688
23 Purbolinggo	264	251	267	252
24 Way Bungur	246	117	414	344
<b>Lampung Timur</b>	<b>13 397</b>	<b>9 827</b>	<b>14 218</b>	<b>13 445</b>

Sumber/Sources: BPS, Statistik Pertanian Hortikultura SPH-SBS/ BPS-Statistics Indonesia, Agricultural Statistic for Horticulture SPH-SBS



**Tabel 5.2.3** Luas Panen Tanaman Sayuran dan Buah-Buahan Semusim Menurut Jenis Tanaman di Kabupaten Lampung Timur, 2019–2021  
**Table** Harvested Area of Seasonal Vegetables and Fruits by Kind of Plant in Lampung Timur Regency, 2019–2021

Jenis Tanaman <i>kind of Plants</i>	Satuan <i>Unit</i>	2019	2020	2021*
(1)	(2)	(3)	(4)	(5)
Bawang Daun/ <i>Wlech Onion</i>	ha	73	62	86
Bawang Merah/ <i>Shallot</i>	ha	26	19	9
Bawang Putih/ <i>Garlic</i>	ha	–	–	–
Bayam/ <i>Spinach</i>	ha	254	290	344
Buncis/ <i>Green Bean</i>	ha	134	132	131
Cabai Besar <i>Chili (Capsicum Annum)</i>	ha	1 584	1 715	1 498
Cabai Rawit <i>Chili (Capsicum Frutescens)</i>	ha	326	341	334
Cabai/ <i>Chili</i>	ha	1 910	2 056	1 832
Jamur/ <i>Mushroom</i>	ha	6 427	3 479	2 815
Kacang Merah/ <i>Red Bean</i>	ha	1	–	15
Kacang Panjang/ <i>Yardlong Bean</i>	ha	527	508	529
Kangkung/ <i>Kangkong</i>	ha	355	322	394
Kembang Kol/ <i>Cauliflower</i>	ha	–	1	18
Kentang/ <i>Potato</i>	ha	–	–	–
Ketimun/ <i>Cucumber</i>	ha	395	359	468
Kubis/ <i>Cabbage</i>	ha	–	–	2

Lanjutan Tabel/*Continued Table* 5.2.3

Jenis Tanaman <i>Type of Plants</i>	Satuan <i>Unit</i>	2019	2020	2021*
(1)	(2)	(3)	(4)	(5)
Labu Siam/ <i>Chayote</i>	ha	11	18	19
Lobak/ <i>Radish</i>	ha	–	–	–
Paprika/ <i>Bell Pepper</i>	ha	3	4	3
Petsai/ <i>Chinese Cabbage</i>	ha	136	88	94
Terung/ <i>Eggplant</i>	ha	–	–	–
Tomat/ <i>Tomato</i>	ha	306	259	330
Wortel/ <i>Carrot</i>	ha	–	–	–
Blewah/ <i>Cantaloupe</i>	ha	9	4	12
Melon/ <i>Melon</i>	ha	–	–	–
Semangka/ <i>Watermelon</i>	ha	225	235	257
Stroberi/ <i>Strawberry</i>	ha	–	–	–

Sumber/*Source*: BPS, Statistik Pertanian Hortikultura SPH-SBS/ *BPS-Statistics Indonesia, Agricultural Statistic for Horticulture SPH-SBS*



**Tabel 5.2.4** **Produksi Tanaman Sayuran dan Buah-Buahan Semusim Menurut Jenis Tanaman di Kabupaten Lampung Timur, 2019–2021**  
**Table** **Production of Seasonal Vegetables and Fruits by Kind of Plant in Lampung Timur Regency, 2019–2021**

Jenis Tanaman Kind of Plants	Satuan Unit	2019	2020	2021*
(1)	(2)	(3)	(4)	(5)
Bawang Daun/ <i>Wlech Onion</i>	Kui/qui	391	1 729	429
Bawang Merah/ <i>Shallot</i>	Kui/qui	1 033	530	343
Bawang Putih/ <i>Garlic</i>	Kui/qui	–	–	–
Bayam/ <i>Spinach</i>	Kui/qui	1 672	4 336	2 861
Buncis/ <i>Green Bean</i>	Kui/qui	459	2 618	565
Cabai Besar <i>Chili (Capsicum Annum)</i>	Kui/qui	23 921	23 036	24 394
Cabai Rawit <i>Chili (Capsicum Frutescens)</i>	Kui/qui	7 437	5 051	3 544
Cabai/ <i>Chili</i>	Kui/qui	31 358	15 400	3 511
Jamur/ <i>Mushroom</i>	Kui/qui	17 298	15 400	3 511
Kacang Merah/ <i>Red Bean</i>	Kui/qui	1	–	24
Kacang Panjang/ <i>Yardlong Bean</i>	Kui/qui	9 626	13 397	9 827
Kangkung/ <i>Kangkong</i>	Kui/qui	5 003	13 161	5 122
Kembang Kol/ <i>Cauliflower</i>	Kui/qui	–	2	70
Kentang/ <i>Potato</i>	Kui/qui	–	–	–
Ketimun/ <i>Cucumber</i>	Kui/qui	4 759	6 552	16 588
Kubis/ <i>Cabbage</i>	Kui/qui	–	–	40

Lanjutan Tabel/Continued Table 5.2.4

Jenis Tanaman Kind of Plants	Satuan Unit	2019	2020	2021*
(1)	(2)	(3)	(4)	(5)
Labu Siam/ <i>Chayote</i>	Kui/qui	102	186	153
Lobak/ <i>Radish</i>	Kui/qui	–	–	–
Paprika/ <i>Bell Pepper</i>	Kui/qui	6	8	16
Petsai/ <i>Chinese Cabbage</i>	Kui/qui	450	3 617	795
Terung/ <i>Eggplant</i>	Kui/qui	13 032	14 218	13 445
Tomat/ <i>Tomato</i>	Kui/qui	2 194	6 682	2 652
Wortel/ <i>Carrot</i>	Kui/qui	–	–	–
Blewah/ <i>Cantaloupe</i>	Kui/qui	175	4	239
Melon/ <i>Melon</i>	Kui/qui	295	144	1 551
Semangka/ <i>Watermelon</i>	Kui/qui	6 997	10 312	12 198
Stroberi/ <i>Strawberry</i>	Kui/qui	–	–	–

Sumber/Source: BPS, Statistik Pertanian Hortikultura SPH-SBS/ BPS-Statistics Indonesia, Agricultural Statistic for Horticulture SPH-SBS





**Tabel 5.2.5 Luas Panen Tanaman Biofarmaka Menurut Kecamatan dan Jenis Tanaman di Kabupaten Lampung Timur, 2020 dan 2021**  
**Table 5.2.5 Harvested Area of Medicinal Plants by Subdistrict and Kind of Plant in Lampung Timur Regency, 2020 and 2021**

Kecamatan Subdistrict	Jahe Ginger (m <sup>2</sup> /m <sup>2</sup> )		Laos/Lengkuas Galanga (m <sup>2</sup> /m <sup>2</sup> )	
	2020	2021*	2020	2021*
(1)	(2)	(3)	(4)	(5)
1 Metro Kibang	10 115	-	10 100	-
2 Batanghari	325	440	1 257	1 212
3 Sekampung	1 820	2 365	462	475
4 Marga Tiga	21 575	30 525	11 196	20 916
5 Sekampung Udik	1 238	1 195	1 208	1 217
6 Jabung	1 200	254	1 800	1 800
7 Pasir Sakti	20	42	20	42
8 Waway Karya	12 000	-	6 000	-
9 Marga Sekampung	11 432	23 400	2 141	9 621
10 Labuhan Maringgai	2 310	2 300	1 505	1 850
11 Mataram Baru	3	69	2	41
12 Bandar Sribhawono	27 000	2 500	-	-
13 Melinting	-	-	-	-
14 Gunung Pelindung	257	71	196	479
15 Way Jepara	4 050	2 000	3 000	-
16 Braja Selehah	10 500	21 000	3 450	5 000
17 Labuhan Ratu	275	370	330	470
18 Sukadana	-	-	-	-
19 Bumi Agung	8 000	320	3 900	600
20 Batanghari Nuban	-	-	-	-
21 Pekalongan	1 080	595	1 575	110
22 Raman Utara	5 000	-	2 750	-
23 Purbolinggo	1 950	2 450	1 650	1 950
24 Way Bungur	20 000	30 000	10 000	30 000
<b>Lampung Timur</b>	<b>140 150</b>	<b>119 896</b>	<b>62 542</b>	<b>75 783</b>

Lanjutan Tabel/Continued Table 5.2.5

Kecamatan Subdistrict	Kencur <i>East Indian Galangal</i> (m <sup>2</sup> /m <sup>2</sup> )		Kunyit <i>Turmeric</i> (m <sup>2</sup> /m <sup>2</sup> )	
	2020	2021 <sup>x</sup>	2020	2021 <sup>x</sup>
(1)	(6)	(7)	(8)	(9)
1 Metro Kibang	5 900	-	5 100	-
2 Batanghari	595	705	1 155	1 078
3 Sekampung	850	375	295	75
4 Marga Tiga	23 018	62 807	5 148	9 653
5 Sekampung Udik	782	766	547	576
6 Jabung	800	921	600	776
7 Pasir Sakti	12	28	16	28
8 Waway Karya	6 300	-	6 100	-
9 Marga Sekampung	5 493	10 700	5 784	9 429
10 Labuhan Maringgai	1 032	850	601	375
11 Mataram Baru	4	58	3	35
12 Bandar Sribhawono	9 400	5 000	11 400	10 000
13 Melinting	-	-	-	-
14 Gunung Pelindung	-	-	301	68
15 Way Jepara	2 500	-	1 450	-
16 Braja Sebah	13 300	33 300	8 300	25 300
17 Labuhan Ratu	315	360	15	175
18 Sukadana	-	-	-	-
19 Bumi Agung	7 500	675	4 700	365
20 Batanghari Nuban	-	-	-	-
21 Pekalongan	2 050	130	800	275
22 Raman Utara	6 500	-	3 700	-
23 Purbolinggo	1 100	1 600	1 900	2 000
24 Way Bungur	20 000	30 000	20 000	30 000
<b>Lampung Timur</b>	<b>107 451</b>	<b>148 275</b>	<b>77 915</b>	<b>90 208</b>

Sumber/Sources: BPS, Statistik Pertanian Hortikultura SPH-TBF/ BPS-Statistics Indonesia, Agricultural Statistic for Horticulture SPH-TBF



**Tabel 5.2.6** **Produksi Tanaman Biofarmaka Menurut Kecamatan dan Jenis Tanaman di Kabupaten Lampung Timur, 2020 dan 2021**  
**Production of Medicinal Plants by Subdistrict and Kind of Plant in Lampung Timur Regency, 2020 and 2021**

Kecamatan Subdistrict	Jahe Ginger (kg)		Laos/Lengkuas Galanga (kg)	
	2020	2021*	2020	2021*
(1)	(2)	(3)	(4)	(5)
1 Metro Kibang	5 800	-	30 000	-
2 Batanghari	2 676	3 345	13 572	12 248
3 Sekampung	2 098	1 384	1 011	467
4 Marga Tiga	8 736	15 204	6 824	25 495
5 Sekampung Udik	1 269	318	5 791	495
6 Jabung	336	266	1 296	2 197
7 Pasir Sakti	75	323	75	217
8 Waway Karya	2 880	-	2 160	-
9 Marga Sekampung	9 821	6 416	10 874	4 184
10 Labuhan Maringgai	2 130	7300	1 743	6 750
11 Mataram Baru	8	122	4	69
12 Bandar Sribhawono	6 480	600	-	-
13 Melinting	-	-	-	-
14 Gunung Pelindung	545	70	178	525
15 Way Jepara	972	4 500	1 080	-
16 Braja Selebah	13 300	79 600	6 004	7 224
17 Labuhan Ratu	158	89	500	170
18 Sukadana	-	-	-	-
19 Bumi Agung	4 830	479	5 602	690
20 Batanghari Nuban	-	-	-	-
21 Pekalongan	998	1 833	1 337	40
22 Raman Utara	1 200	-	990	-
23 Purbolinggo	1 509	1 800	1 329	1 565
24 Way Bungur	10 400	7 200	4 800	10 800
<b>Lampung Timur</b>	<b>76 221</b>	<b>130 849</b>	<b>95 170</b>	<b>73 136</b>

Lanjutan Tabel/Continued Table 5.2.6

Kecamatan Subdistrict	Kencur <i>East Indian Galangal</i> (kg)		Kunyit <i>Tumeric</i> (kg)	
	2020	2021 <sup>x</sup>	2020	2021 <sup>x</sup>
(1)	(6)	(7)	(8)	(9)
1 Metro Kibang	6 000	-	3 700	-
2 Batanghari	9 124	11 129	9 088	8 094
3 Sekampung	772	160	747	33
4 Marga Tiga	13 548	36 120	4 021	8 759
5 Sekampung Udik	1 610	269	1 310	279
6 Jabung	476	424	474	454
7 Pasir Sakti	33	163	33	164
8 Waway Karya	2 142	-	2 623	-
9 Marga Sekampung	6 937	4 318	8 825	4 809
10 Labuhan Maringgai	1 044	2 050	772	1 256
11 Mataram Baru	5	94	8	82
12 Bandar Sribhawono	3 196	1 700	4 902	4 300
13 Melinting	-	-	-	-
14 Gunung Pelindung	-	-	669	102
15 Way Jepara	850	-	624	-
16 Braja Sebah	19 050	29 570	16 951	34 360
17 Labuhan Ratu	126	123	7	76
18 Sukadana	-	-	-	-
19 Bumi Agung	10 585	662	6 615	337
20 Batanghari Nuban	-	-	-	-
21 Pekalongan	1 782	45	693	1 076
22 Raman Utara	2 210	-	1 591	-
23 Purbolinggo	835	1 160	6 108	5 800
24 Way Bungur	10 900	10 200	11 800	12 900
<b>Lampung Timur</b>	<b>91 225</b>	<b>98 187</b>	<b>81 561</b>	<b>82 881</b>



Lanjutan Tabel/Continued Table 5.2.6

Kecamatan Subdistrict	Lempuyang <i>Zingiber Aromaticum</i> (kg)		Mahkota Dewa <i>Phaleria Macrocarpa</i> (kg)	
	2020	2021*	2020	2021*
(1)	(6)	(7)	(8)	(9)
1 Metro Kibang	-	-	-	-
2 Batanghari	6 530	5 246	10 920	9 240
3 Sekampung	-	-	-	-
4 Marga Tiga	-	-	16 308	16 356
5 Sekampung Udik	1 096	244	14 268	3 240
6 Jabung	588	159	6 000	7 308
7 Pasir Sakti	33	129	-	-
8 Waway Karya	3 721	-	-	-
9 Marga Sekampung	15 055	4 577	-	-
10 Labuhan Maringgai	-	-	-	-
11 Mataram Baru	4	40	72	372
12 Bandar Sribhawono	-	-	-	-
13 Melinting	-	-	-	-
14 Gunung Pelindung	-	-	-	-
15 Way Jepara	-	-	-	-
16 Braja Selebah	6 980	11 310	-	-
17 Labuhan Ratu	-	-	6 900	840
18 Sukadana	-	-	-	-
19 Bumi Agung	1 873	194	-	-
20 Batanghari Nuban	-	-	-	-
21 Pekalongan	1 981	564	14 472	7 236
22 Raman Utara	1 708	-	-	-
23 Purbolinggo	-	-	-	-
24 Way Bungur	1 360	2,440	2 400	13 200
<b>Lampung Timur</b>	<b>40 929</b>	<b>24 903</b>	<b>71 340</b>	<b>57 792</b>

Sumber/Sources: BPS, Statistik Pertanian Hortikultura SPH-TBF/BPS-Statistics Indonesia, Agricultural Statistic for Horticulture SPH-TBF

**Tabel 5.2.7 Luas Panen Tanaman Biofarmaka Menurut Jenis Tanaman di Kabupaten Lampung Timur, 2019–2021**  
**Table Harvested Area of Medicinal Plants by Kind of Plant in Lampung Timur Regency, 2019–2021**

Jenis Tanaman <i>Kind of Plants</i>	Satuan <i>Unit</i>	2019	2020	2021*
(1)	(2)	(3)	(4)	(5)
Dlingo/Dringo <i>Sweet Root/Calamus</i>	m <sup>2</sup>	2 209	3 004	2 197
Jahe/Ginger	m <sup>2</sup>	125 364	140 150	119 896
Kapulaga/ <i>Java Cardamon</i>	m <sup>2</sup>	3 186	4 514	6 594
Keji Beling/Kecibeling <i>Strobilanthes crispata</i>	m <sup>2</sup>	2 704	1 017	1 792
Kencur/ <i>East Indian Galangal</i>	m <sup>2</sup>	76 955	107 451	148 275
Kunyit/ <i>Turmeric</i>	m <sup>2</sup>	63 537	77 915	90 208
Laos/Lengkuas/ <i>Galanga</i>	m <sup>2</sup>	47 849	62 542	75 783
Lempuyang/ <i>Zingiber Aromaticum</i>	m <sup>2</sup>	22 987	27 599	20 544
Lidah Buaya/ <i>Oliviera</i>	m <sup>2</sup>	1 707	3 947	3 867
Mahkota Dewa/ <i>God's Crown</i>	m <sup>2</sup>	4 183	2 675	2 922
Mengkudu/ <i>Pace/Indian Mulberry</i>	m <sup>2</sup>	2 355	3 624	4 456
Sambiloto/ <i>King of Bitter</i>	m <sup>2</sup>	2 475	2 553	2 576
Temuireng/ <i>Black Turmeric</i>	m <sup>2</sup>	6 571	10 160	9 153
Temukunci/ <i>Chinese Keys</i>	m <sup>2</sup>	4 712	3 886	2 975
Temulawak/ <i>Java Turmeric</i>	m <sup>2</sup>	22 649	25 035	18 464

Sumber/Source: BPS, Statistik Pertanian Hortikultura SPH-TBF/ *BPS-Statistics Indonesia, Agricultural Statistic for Horticulture SPH-TBF*



**Tabel 5.2.8** **Produksi Tanaman Biofarmaka Menurut Jenis Tanaman di Kabupaten Lampung Timur, 2019–2021**  
**Table** **Produksi of Medicinal Plants by Kind of Plant in Lampung Timur Regency (kg), 2019–2021**

Jenis Tanaman <i>Kind of Plants</i>	Satuan <i>Unit</i>	2019	2020	2021*
(1)	(2)	(3)	(4)	(5)
Dlingo/Dringo <i>Sweet Root/Calamus</i>	kg	2 520	3 444	2 695
Jahe/Ginger	kg	87 468	76 221	130 849
Kapulaga/ <i>Java Cardamon</i>	kg	3 218	5 368	3 249
Keji Beling/Kecibeling <i>Strobilanthes crispa</i>	kg	2 970	1 799	2 166
Kencur/ <i>East Indian Galangal</i>	kg	59 929	91 225	98 187
Kunyit/ <i>Turmeric</i>	kg	50 744	81 561	82 881
Laos/Lengkuas/ <i>Galanga</i>	kg	46 268	95 170	73 136
Lempuyang/ <i>Zingiber Aromaticum</i>	kg	35 473	40 929	24 903
Lidah Buaya/ <i>Oliviera</i>	kg	2 336	4 440	6 361
Mahkota Dewa/ <i>God's Crown</i>	kg	160 920	71 340	57 792
Mengkudu/ <i>Pace/Indian Mulberry</i>	kg	3 886	8 024	7 302
Sambiloto/ <i>King of Bitter</i>	kg	2 204	3 120	1 896
Temuireng/ <i>Black Turmeric</i>	kg	6 645	11 492	13 297
Temukunci/ <i>Chinese Keys</i>	kg	4 779	5 776	3 544
Temulawak/ <i>Java Turmeric</i>	kg	24 425	29 626	31 025

Sumber/*Source*: BPS, Statistik Pertanian Hortikultura SPH-TBF/ *BPS-Statistics Indonesia, Agricultural Statistic for Horticulture SPH-TBF*

**Tabel 5.2.9 Luas Panen Tanaman Hias Menurut Kecamatan dan Jenis Tanaman di Kabupaten Lampung Timur (m<sup>2</sup>), 2020 dan 2021**  
**Harvested Area of Ornamental Plants by Subdistrict and Kind of Plant in Lampung Timur Regency (m<sup>2</sup>), 2020 and 2021**

Kecamatan Subdistrict	Anggrek Orchid (m <sup>2</sup> /m <sup>2</sup> )		Krisan Chrysantemum (m <sup>2</sup> /m <sup>2</sup> )	
	2020	2021 <sup>x</sup>	2020	2021 <sup>x</sup>
(1)	(2)	(3)	(4)	(5)
1 Metro Kibang	-	-	-	-
2 Batanghari	2 014	2 041	-	-
3 Sekampung	1 175	935	-	-
4 Marga Tiga	-	-	-	-
5 Sekampung Udik	-	-	-	-
6 Jabung	-	-	-	-
7 Pasir Sakti	13	110	-	-
8 Waway Karya	-	-	-	-
9 Marga Sekampung	-	-	-	-
10 Labuhan Maringgai	-	-	-	-
11 Mataram Baru	3	10	-	-
12 Bandar Sribhawono	-	-	-	-
13 Melinting	-	-	-	-
14 Gunung Pelindung	70	-	-	-
15 Way Jepara	-	-	-	-
16 Braja Selehah	-	-	-	-
17 Labuhan Ratu	-	-	-	-
18 Sukadana	-	-	-	-
19 Bumi Agung	-	-	-	-
20 Batanghari Nuban	-	-	-	-
21 Pekalongan	1 450	950	195	150
22 Raman Utara	-	-	-	-
23 Purbolinggo	-	-	-	-
24 Way Bungur	-	-	-	-
<b>Lampung Timur</b>	<b>4 725</b>	<b>4 046</b>	<b>195</b>	<b>153</b>





Lanjutan Tabel/Continued Table 5.2.9

Kecamatan Subdistrict	Mawar Rose (m <sup>2</sup> /m <sup>2</sup> )		Sedap Malam Tuberose (m <sup>2</sup> /m <sup>2</sup> )	
	2020	2021*	2020	2021*
(1)	(6)	(7)	(8)	(9)
1 Metro Kibang	–	–	–	–
2 Batanghari	903	906	140	132
3 Sekampung	325	510	–	–
4 Marga Tiga	–	–	–	–
5 Sekampung Udik	–	–	–	–
6 Jabung	–	–	–	–
7 Pasir Sakti	13	110	–	–
8 Waway Karya	–	–	–	–
9 Marga Sekampung	–	–	–	–
10 Labuhan Maringgai	–	–	–	–
11 Mataram Baru	3	1	2	2
12 Bandar Sribhawono	–	–	–	–
13 Melinting	–	–	–	–
14 Gunung Pelindung	189	–	–	–
15 Way Jepara	–	–	–	–
16 Braja Selebah	–	–	–	–
17 Labuhan Ratu	–	–	–	–
18 Sukadana	–	–	–	–
19 Bumi Agung	–	–	–	–
20 Batanghari Nuban	–	–	–	–
21 Pekalongan	375	325	105	125
22 Raman Utara	–	–	–	–
23 Purbolinggo	–	–	–	–
24 Way Bungur	–	–	–	–
<b>Lampung Timur</b>	<b>1 808</b>	<b>1 852</b>	<b>247</b>	<b>259</b>

Lanjutan Tabel/Continued Table 5.2.9

Kecamatan Subdistrict	Anthurium Bunga Flamingo Lily Flower (m <sup>2</sup> /m <sup>2</sup> )		Anthurium Daun Anthurium (m <sup>2</sup> /m <sup>2</sup> )	
	2020	2021 <sup>x</sup>	2020	2021 <sup>x</sup>
(1)	(6)	(7)	(8)	(9)
1 Metro Kibang	-	-	-	-
2 Batanghari	165	220	196	278
3 Sekampung	1 562	1 415	-	-
4 Marga Tiga	-	-	-	-
5 Sekampung Udik	-	-	-	-
6 Jabung	-	-	-	-
7 Pasir Sakti	-	-	13	70
8 Waway Karya	-	-	-	-
9 Marga Sekampung	-	-	-	-
10 Labuhan Maringgai	-	-	-	-
11 Mataram Baru	1	7	1	1
12 Bandar Sribhawono	-	-	-	-
13 Melinting	-	-	-	-
14 Gunung Pelindung	-	-	-	-
15 Way Jepara	-	-	-	-
16 Braja Selebih	-	-	-	-
17 Labuhan Ratu	-	-	-	-
18 Sukadana	-	-	-	-
19 Bumi Agung	-	-	-	-
20 Batanghari Nuban	-	-	-	-
21 Pekalongan	750	1 791	85	115
22 Raman Utara	-	-	-	-
23 Purbolinggo	-	-	-	-
24 Way Bungur	-	-	-	-
<b>Lampung Timur</b>	<b>2 478</b>	<b>3 433</b>	<b>295</b>	<b>464</b>



Lanjutan Tabel/Continued Table 5.2.9

Kecamatan Subdistrict	Kamboja Jepang Adenium (m <sup>2</sup> /m <sup>2</sup> )		Melati Jasmine (m <sup>2</sup> /m <sup>2</sup> )	
	2020	2021*	2020	2021*
(1)	(6)	(7)	(8)	(9)
1 Metro Kibang	-	-	-	-
2 Batanghari	9 410	9390	827	824
3 Sekampung	-	-	821	797
4 Marga Tiga	-	-	-	-
5 Sekampung Udik	-	-	-	-
6 Jabung	-	-	-	-
7 Pasir Sakti	15	110	-	-
8 Waway Karya	-	-	-	-
9 Marga Sekampung	-	-	-	-
10 Labuhan Maringgai	-	-	-	-
11 Mataram Baru	3	3	1	1
12 Bandar Sribhawono	-	-	-	-
13 Melinting	-	-	-	-
14 Gunung Pelindung	-	104	-	177
15 Way Jepara	-	-	-	-
16 Braja Selebah	-	-	-	-
17 Labuhan Ratu	-	-	-	-
18 Sukadana	-	-	-	-
19 Bumi Agung	-	-	-	-
20 Batanghari Nuban	-	-	-	-
21 Pekalongan	475	295	279	120
22 Raman Utara	-	-	-	-
23 Purbolinggo	-	-	-	-
24 Way Bungur	-	-	-	-
<b>Lampung Timur</b>	<b>9 903</b>	<b>9 902</b>	<b>1 928</b>	<b>1 919</b>

Sumber/Source: BPS, Statistik Pertanian Hortikultura SPH-TH/BPS-Statistics Indonesia, Agricultural Statistic for Horticulture SPH-TH

**Tabel 5.2.10** **Produksi Tanaman Hias Menurut Kecamatan dan Jenis Tanaman di Kabupaten Lampung Timur, 2020 dan 2021**  
**Table** **Production of Ornamental Plants by Subdistrict and Kind of Plant in Lampung Timur Regency, 2020 and 2021**

Kecamatan Subdistrict	Anggrek Orchid (tangkai/stalks)		Krisan Chrysantemum (tangkai/stalks)	
	2020	2021 <sup>x</sup>	2020	2021 <sup>x</sup>
(1)	(2)	(3)	(4)	(5)
1 Metro Kibang	-	-	-	-
2 Batanghari	9 931	9 604	-	-
3 Sekampung	4 100	1 915	-	-
4 Marga Tiga	-	-	-	-
5 Sekampung Udik	-	-	-	-
6 Jabung	-	-	-	-
7 Pasir Sakti	33	110	-	-
8 Waway Karya	-	-	-	-
9 Marga Sekampung	-	-	-	-
10 Labuhan Maringgai	-	-	-	-
11 Mataram Baru	3	22	-	-
12 Bandar Sribhawono	-	-	-	-
13 Melinting	-	-	-	-
14 Gunung Pelindung	70	-	-	-
15 Way Jepara	-	-	-	-
16 Braja Sebah	-	-	-	-
17 Labuhan Ratu	-	-	-	-
18 Sukadana	-	-	-	-
19 Bumi Agung	-	-	-	-
20 Batanghari Nuban	-	-	-	-
21 Pekalongan	1 550	1 700	225	225
22 Raman Utara	-	-	-	-
23 Purbolinggo	-	-	-	-
24 Way Bungur	-	-	-	-
<b>Lampung Timur</b>	<b>15 687</b>	<b>13 351</b>	<b>225</b>	<b>228</b>



Lanjutan Tabel/Continued Table 5.2.10

Kecamatan Subdistrict	Mawar Rose (tangkai/stalks)		Sedap Malam Tuberose (tangkai/stalks)	
	2020	2021*	2020	2021*
(1)	(6)	(7)	(8)	(9)
1 Metro Kibang	–	–	–	–
2 Batanghari	7 210	7 040	555	494
3 Sekampung	1 030	1 054	–	–
4 Marga Tiga	–	–	–	–
5 Sekampung Udik	–	–	–	–
6 Jabung	–	–	–	–
7 Pasir Sakti	33	110	–	–
8 Waway Karya	–	–	–	–
9 Marga Sekampung	–	–	–	–
10 Labuhan Maringgai	–	–	–	–
11 Mataram Baru	5	1	2	2
12 Bandar Sribhawono	–	–	–	–
13 Melinting	–	–	–	–
14 Gunung Pelindung	189	–	–	–
15 Way Jepara	–	–	–	–
16 Braja Selebih	–	–	–	–
17 Labuhan Ratu	–	–	–	–
18 Sukadana	–	–	–	–
19 Bumi Agung	–	–	–	–
20 Batanghari Nuban	–	–	–	–
21 Pekalongan	375	620	105	190
22 Raman Utara	–	–	–	–
23 Purbolinggo	–	–	–	–
24 Way Bungur	–	–	–	–
<b>Lampung Timur</b>	<b>8 842</b>	<b>8 825</b>	<b>662</b>	<b>686</b>

Lanjutan Tabel/Continued Table 5.2.10

Kecamatan Subdistrict	Anthurium Bunga Flamingo Lily Flower (tangkai/stalks)		Anthurium Daun Anthurium (pohon/tree)	
	2020	2021 <sup>x</sup>	2020	2021 <sup>x</sup>
(1)	(6)	(7)	(8)	(9)
1 Metro Kibang	–	–	–	–
2 Batanghari	4 715	8 206	1 290	1 928
3 Sekampung	5 936	761	–	–
4 Marga Tiga	–	–	–	–
5 Sekampung Udik	–	–	–	–
6 Jabung	–	–	–	–
7 Pasir Sakti	–	–	33	80
8 Waway Karya	–	–	–	–
9 Marga Sekampung	–	–	–	–
10 Labuhan Maringgai	–	–	–	–
11 Mataram Baru	1	9	1	1
12 Bandar Sribhawono	–	–	–	–
13 Melinting	–	–	–	–
14 Gunung Pelindung	189	–	–	–
15 Way Jepara	–	–	–	–
16 Braja Sebah	–	–	–	–
17 Labuhan Ratu	–	–	–	–
18 Sukadana	–	–	–	–
19 Bumi Agung	–	–	–	–
20 Batanghari Nuban	–	–	–	–
21 Pekalongan	700	997	85	240
22 Raman Utara	–	–	–	–
23 Purbolinggo	–	–	–	–
24 Way Bungur	–	–	–	–
<b>Lampung Timur</b>	<b>11 352</b>	<b>9 973</b>	<b>1 409</b>	<b>2 249</b>



Lanjutan Tabel/Continued Table 5.2.10

Kecamatan Subdistrict	Kamboja Jepang/ Adenium (pohon/tree)		Melati Jasmine (kg)	
	2020	2021*	2020	2021*
(1)	(6)	(7)	(8)	(9)
1 Metro Kibang	-	-	-	-
2 Batanghari	37 075	37 305	5 287	5 199
3 Sekampung	-	-	1 198	173
4 Marga Tiga	-	-	-	-
5 Sekampung Udik	-	-	-	-
6 Jabung	-	-	-	-
7 Pasir Sakti	35	110	-	-
8 Waway Karya	-	-	-	-
9 Marga Sekampung	-	-	-	-
10 Labuhan Maringgai	-	-	-	-
11 Mataram Baru	3	3	1	1
12 Bandar Sribhawono	-	-	-	-
13 Melinting	-	-	-	-
14 Gunung Pelindung	-	237	-	40
15 Way Jepara	-	-	-	-
16 Braja Selebah	-	-	-	-
17 Labuhan Ratu	-	-	-	-
18 Sukadana	-	-	-	-
19 Bumi Agung	-	-	-	-
20 Batanghari Nuban	-	-	-	-
21 Pekalongan	475	595	275	18
22 Raman Utara	-	-	-	-
23 Purbolinggo	-	-	-	-
24 Way Bungur	-	-	-	-
<b>Lampung Timur</b>	<b>37 588</b>	<b>38 250</b>	<b>6 761</b>	<b>5 431</b>

Sumber/Source: BPS, Statistik Pertanian Hortikultura SPH-TH/BPS-Statistics Indonesia, Agricultural Statistic for Horticulture SPH-TH

**Tabel 5.2.11 Luas Panen Tanaman Hias Menurut Jenis Tanaman di Kabupaten Lampung Timur, 2019–2021**  
**Table Harvested Area of Ornamental Plants by Kind of Plant in Lampung Timur Regency, 2019–2021**

Jenis Tanaman <i>Kind of Plants</i>	Satuan <i>Unit</i>	2019	2020	2021*
(1)	(2)	(3)	(4)	(5)
Adenium (Kamboja Jepang) <i>Adenium obesum</i>	m <sup>2</sup>	12 614	9 903	9 902
Aglonema/ <i>Chinese evergreens</i>	m <sup>2</sup>	–	–	–
Anggrek/ <i>Orchid</i>	m <sup>2</sup>	5 549	4 725	4 046
Anthurium Bunga <i>Flamingo Lily Flower</i>	m <sup>2</sup>	5 186	2 478	3 433
Anthurium Daun/ <i>Laceleaf</i>	m <sup>2</sup>	2 981	295	464
Anyelir/ <i>Carnation</i>	m <sup>2</sup>	104	101	113
Caladium/ <i>Heart of Jesus</i>	m <sup>2</sup>	–	–	–
Cordyline/ <i>Cordyline</i>	m <sup>2</sup>	–	–	–
Diffenbachia/ <i>Dumb canes</i>	m <sup>2</sup>	–	–	–
Dracaena/ <i>Dracaena</i>	m <sup>2</sup>	185	135	52
Euphorbia/ <i>Spurges</i>	m <sup>2</sup>	1 108	343	552
Gladiol/ <i>Gladiol</i>	m <sup>2</sup>	319	125	165
Herbras/ <i>Gerbera</i>	m <sup>2</sup>	1 013	710	905





Lanjutan Tabel/Continued Table 5.2.11

Jenis Tanaman Kind of Plants	Satuan Unit	2019	2020	2021 <sup>a</sup>
(1)	(2)	(3)	(4)	(5)
Krisan/ <i>Chrysantemum</i>	m <sup>2</sup>	245	195	153
Mawar/ <i>Rose</i>	m <sup>2</sup>	1 850	1 808	1 852
Melati/ <i>Jasmine</i>	m <sup>2</sup>	1 948	1 928	1 919
Monstera/ <i>Swiss cheese plant</i>	m <sup>2</sup>	–	2	60
Pakis/ <i>Fern</i>	m <sup>2</sup>	1	36	103
Palem/ <i>Palm</i>	m <sup>2</sup>	882	807	528
Pedang-pedangan/ <i>Sansevieria</i>	m <sup>2</sup>	137	14	72
Pisang-pisangan/ <i>Heliconia</i>	m <sup>2</sup>	212	200	575
Philodendron/ <i>Philodendron</i>	m <sup>2</sup>	–	16	77
Sedap Malam/ <i>Tuberose</i>	m <sup>2</sup>	277	247	259
Soka/ <i>Ixora</i>	m <sup>2</sup>	250	218	2

Sumber/Source: BPS, Statistik Pertanian Hortikultura SPH-TH/BPS-Statistics Indonesia, Agricultural Statistic for Horticulture SPH-TH

**Tabel 5.2.12** **Produksi Tanaman Hias Menurut Jenis Tanaman di Kabupaten Lampung Timur, 2020 dan 2021**  
**Table** **Production of Ornamental Plants by Kind of Plant in Lampung Timur Regency, 2020 and 2021**

Jenis Tanaman <i>Kind of Plants</i>	Satuan <i>Unit</i>	2019	2020	2021*
(1)	(2)	(3)	(4)	(5)
Adenium (Kamboja Jepang) <i>Adenium obesum</i>	pohon/tree	42 094	37 588	38 250
Aglaonema/ <i>Chinese evergreens</i>	pohon/tree	2 148	1 482	1 753
Anggrek/ <i>Orchid</i>	tangkai/stalks	17 799	15 687	13 351
Anthurium Bunga <i>Flamingo Lily Flower</i>	tangkai/stalks	10 787	11 352	9 973
Anthurium Daun/ <i>Laceleaf</i>	pohon/tree	4 775	1 409	2 249
Anyelir/ <i>Carnation</i>	tangkai/stalks	812	790	830
Caladium/ <i>Heart of Jesus</i>	pohon/tree	264	106	81
Cordyline/ <i>Cordyline</i>	pohon/tree	–	–	1
Diffenbachia/ <i>Dumb canes</i>	pohon/tree	–	–	2
Dracaena/ <i>Dracaena</i>	pohon/tree	555	135	77
Euphorbia/ <i>Spurges</i>	pohon/tree	2 046	819	1 282
Gladiol/ <i>Gladiol</i>	tangkai/stalks	719	150	305
Herbras/ <i>Gerbera</i>	tangkai/stalks	1 413	1 455	1 055



Lanjutan Tabel/Continued Table 5.2.12

Jenis Tanaman <i>Type of Plants</i>	Satuan <i>Unit</i>	2019	2020	2021 <sup>x</sup>
(1)	(2)	(3)	(4)	(5)
Krisan/ <i>Chrysantemum</i>	tangkai/ <i>stalks</i>	735	225	228
Mawar/ <i>Rose</i>	tangkai/ <i>stalks</i>	9 006	8 842	8 825
Melati/ <i>Jasmine</i>	kg	6 215	6 761	5 431
Monstera/ <i>Swiss cheese plant</i>	pohon/ <i>tree</i>	–	2	116
Pakis/ <i>Fern</i>	pohon/ <i>tree</i>	1	36	104
Palem/ <i>Palm</i>	pohon/ <i>tree</i>	1 429	1 007	865
Pedang- pedangan/ <i>Sansevieria</i>	rumpun/ <i>clumps</i>	173	34	82
Pisang–pisangan/ <i>Heliconia</i>	tangkai/ <i>stalks</i>	513	200	1 225
Philodendron/ <i>Philodendron</i>	pohon/ <i>tree</i>	–	16	146
Sedap Malam/ <i>Tuberose</i>	tangkai/ <i>stalks</i>	950	662	686
Soka/ <i>Ixora</i>	pohon/ <i>tree</i>	686	218	3

Sumber/Source: BPS, Statistik Pertanian Hortikultura SPH-TH/BPS-Statistics Indonesia, Agricultural Statistic for Horticulture SPH-TH

**Tabel 5.2.13** **Produksi Buah-Buahan Menurut Kecamatan dan Jenis Tanaman di Kabupaten Lampung Timur (kuintal), 2020 and 2021**  
**Production of Fruits by Subdistrict and Kind of Plant in Lampung Timur Regency (quintal), 2020 and 2021**

Kecamatan Subdistrict	Mangga Mango		Durian Durian		Jeruk Siam Orange/Tangerine	
	2020	2021*	2020	2021*	2020	2021*
(1)	(2)	(3)	(4)	(5)	(6)	(7)
1 Metro Kibang	222	296	495	660	80	200
2 Batanghari	104	625	94	43	976	2 496
3 Sekampung	826	225	56	151	–	–
4 Marga Tiga	5 214	5 208	2 030	2 693	464	764
5 Sekampung Udik	181	–	365	670	29 094	2
6 Jabung	4 287	836	4 279	555	–	–
7 Pasir Sakti	1 152	208	–	–	–	–
8 Waway Karya	–	–	–	–	3 570	3 570
9 Marga Sekampung	25	1	–	197	–	–
10 Labuhan Maringgai	451	980	496	241	2 531	1 630
11 Mataram Baru	60	60	505	20	59	82
12 Bandar Sribhawono	18	–	888	306	1 230	–
13 Melinting	203	–	–	1 609	–	–
14 Gunung Pelindung	275	173	2 112	2 852	–	34
15 Way Jepara	1 430	–	5 025	–	7 235	8 274
16 Braja Selebah	450	1 000	5	12	1 626	4 300
17 Labuhan Ratu	–	–	190	–	2 510	–
18 Sukadana	237	83	47	17	18	5
19 Bumi Agung	468	2 084	216	70	26	258
20 Batanghari Nuban	–	–	–	150	–	28
21 Pekalongan	860	–	–	–	20	140
22 Raman Utara	434	600	–	105	–	–
23 Purbolinggo	740	630	2	4	12	27
24 Way Bungur	396	200	150	9	176	41
<b>Lampung Timur</b>	<b>18 033</b>	<b>13 209</b>	<b>16 955</b>	<b>10 364</b>	<b>49 627</b>	<b>21 851</b>



Lanjutan Tabel/Continued Table 5.2.13

Kecamatan Subdistrict	Pisang Banana		Pepaya Papaya		Salak Salacca	
	2020	2021*	2020	2021*	2020	2021*
(1)	(8)	(9)	(10)	(11)	(12)	(13)
1 Metro Kibang	431	1 386	25	80	28	204
2 Batanghari	44 421	32 266	838	559	200	173
3 Sekampung	1 649	1 449	718	1 149	213	349
4 Marga Tiga	25 226	19 008	4 316	4 148	130	6 759
5 Sekampung Udik	19 224	161 202	47 917	203 525	209	2 321
6 Jabung	14 465	3 090	134 835	13 918	14	8
7 Pasir Sakti	240	160	-	-	-	-
8 Waway Karya	84 990	30 402	-	-	-	-
9 Marga Sekampung	7 809	7 533	434 324	79 585	-	-
10 Labuhan Maringgai	1 386	972	919	237	39	12
11 Mataram Baru	113	15	60	34	53	40
12 Bandar Sribhawono	2 494	6 240	22 887	147	16	16
13 Melinting	86 259	260 300	44 257	38 763	-	-
14 Gunung Pelindung	280	240	3 675	2 532	-	-
15 Way Jepara	18 730	15 596	354	983	-	-
16 Braja Selehah	1 376	1 776	284	464	100	120
17 Labuhan Ratu	207 400	-	193	-	85	-
18 Sukadana	75	21	18	9	-	-
19 Bumi Agung	2 170	400	438	163	355	250
20 Batanghari Nuban	543	328	-	-	-	-
21 Pekalongan	483	487	223	403	39	2 228
22 Raman Utara	9 800	7 900	1 089	2 800	310	100
23 Purbolinggo	2 400	536	836	679	8	8
24 Way Bungur	560	1 430	843	129	-	-
<b>Lampung Timur</b>	<b>532 524</b>	<b>552 737</b>	<b>699 049</b>	<b>350 307</b>	<b>1 799</b>	<b>12 588</b>

Lanjutan Tabel/Continued Table 5.2.13

Kecamatan Subdistrict	Nangka/Cempedak Jackfruit		Sawo Sapodilla/Sawo	
	2020	2021 <sup>x</sup>	2020	2021 <sup>x</sup>
(1)	(6)	(7)	(8)	(9)
1 Metro Kibang	626	–	131	24
2 Batanghari	1 395	1 525	1 325	989
3 Sekampung	2 062	1 487	2 581	1 978
4 Marga Tiga	7 932	7 932	712	712
5 Sekampung Udik	232	1 260	1 033	6 615
6 Jabung	1 031	61	1 180	354
7 Pasir Sakti	118	112	600	400
8 Waway Karya	2 200	1 689	–	–
9 Marga Sekampung	–	–	627	836
10 Labuhan Maringgai	2 063	710	378	220
11 Mataram Baru	227	90	25	30
12 Bandar Sribhawono	625	49	5 038	138
13 Melinting	–	–	176	30
14 Gunung Pelindung	1 245	1 344	832	279
15 Way Jepara	–	–	732	562
16 Braja Sebah	1 338	2 000	60	60
17 Labuhan Ratu	168	–	238	–
18 Sukadana	198	99	–	–
19 Bumi Agung	1 173	154	144	200
20 Batanghari Nuban	–	–	204	80
21 Pekalongan	557	618	1 980	213
22 Raman Utara	830	1 500	2 121	4 800
23 Purbolinggo	56	10	272	918
24 Way Bungur	11 058	2 126	250	12
<b>Lampung Timur</b>	<b>35 134</b>	<b>22 766</b>	<b>20 639</b>	<b>19 450</b>

Sumber/Source: BPS, Statistik Pertanian Hortikultura SPH-BST/ BPS-Statistics Indonesia, Agricultural Statistic for Horticulture SPH-BST



**Tabel 5.2.14** **Produksi Buah-Buahan dan Sayuran Tahunan Menurut Jenis Tanaman di Kabupaten Lampung Timur, 2020 dan 2021**  
**Table** **Production of Annual Fruits and Vegetables by Kind of Plant in Lampung Timur Regency, 2020 and 2021**

Jenis Tanaman <i>Kind of Plants</i>	Satuan Unit	2019	2020	2021*
(1)	(2)	(3)	(4)	(5)
Alpukat/ <i>Avocado</i>	kui/ <i>qui</i>	4 607	8 047	5 171
Anggur/ <i>Grape</i>	kui/ <i>qui</i>	-	-	-
Apel/ <i>Apple</i>	kui/ <i>qui</i>	-	-	-
Belimbing/ <i>Star Fruit</i>	kui/ <i>qui</i>	2,160	3,506	1,939
Duku/Langsar/ <i>Kokosan Duku</i>	kui/ <i>qui</i>	7 377	4 911	4 967
Durian/ <i>Durian</i>	kui/ <i>qui</i>	33 770	16 955	10 364
Jambu Air/ <i>Rose Apple</i>	kui/ <i>qui</i>	2 827	4 502	12 982
Jambu Biji/ <i>Guava</i>	kui/ <i>qui</i>	2 500	3 748	4 305
Jeruk Besar/ <i>Pomelo</i>	kui/ <i>qui</i>	203	702	504
Jeruk Siam/ <i>Keprok Tangerine/Orange</i>	kui/ <i>qui</i>	39 204	49 627	21 851
Jeruk/Orange ( <i>Tangerine + Pomelo</i> )	kui/ <i>qui</i>	39 407	50 329	22 355
Mangga/ <i>Mango</i>	kui/ <i>qui</i>	17 036	18 033	13 209
Manggis/ <i>Mangosteen</i>	kui/ <i>qui</i>	368	925	406
Markisa/ <i>Marquisa</i>	kui/ <i>qui</i>	-	-	-

Lanjutan Tabel/*Continued Table* 5.2.13

Jenis Tanaman <i>Kind of Plants</i>	Satuan <i>Unit</i>	2019	2020	2021*
(1)	(2)	(3)	(4)	(5)
Nangka/Cempedak <i>Jack Fruit</i>	kui/ <i>qui</i>	23 165	35 134	22 766
Nenas/Pineapple	kui/ <i>qui</i>	3 767	23 578	1 912
Pepaya/Papaya	kui/ <i>qui</i>	397 523	699 049	350 307
Pisang/Banana	kui/ <i>qui</i>	3 780 414	532 524	552 737
Rambutan/Rambutan	kui/ <i>qui</i>	13 896	25 202	13 036
Salak/Salacca	kui/ <i>qui</i>	627	1 799	12 588
Sawo/Sapodilla <i>Star Apple</i>	kui/ <i>qui</i>	20 755	20 639	19 450
Sirsak/Soursop	kui/ <i>qui</i>	1 416	1 436	5 015
Sukun/Bread Fruit	kui/ <i>qui</i>	3 167	4 917	4 947
Jengkol/Jengkol	kui/ <i>qui</i>	8 009	10 303	9 236
Melinjo/Melinjo	kui/ <i>qui</i>	5 482	6 665	9 137
Petai/Twisted Cluster Bean	kui/ <i>qui</i>	5 019	8 879	10 054

Sumber/Source: BPS, Statistik Pertanian Hortikultura SPH-BST/ *BPS-Statistics Indonesia, Agricultural Statistic for Horticulture SPH-BST*





### 5.3 PERKEBUNAN/ESTATE CROPS

**Tabel 5.3.1** Luas Areal Tanaman Perkebunan Menurut Kecamatan dan Jenis Tanaman di Kabupaten Lampung Timur (ha), 2020 dan 2021  
**Table** *Planted Area of Estate Crops by Subdistrict and Type of Crops in Lampung Timur Regency (ha), 2020 and 2021*

Kecamatan Subdistrict	Kelapa Sawit Oil Palm		Kelapa Coconut		Karet Rubber	
	2020	2021*	2020	2021*	2020	2021*
(1)	(2)	(3)	(4)	(5)	(6)	(7)
1 Metro Kibang	109	109	237	237	440	440
2 Batanghari	293	293	556	556	601	601
3 Sekampung	245	245	497	497	1490	1490
4 Marga Tiga	452	452	1,039	1,039	1,064	1,064
5 Sekampung Udik	723	723	1,513	1,513	1,370	1,370
6 Jabung	940	940	811	811	377	377
7 Pasir Sakti	485	485	316	316	118	118
8 Waway Karya	1 121	1 121	536	536	874	874
9 Marga Sekampung	81	81	321	321	323	323
10 Labuhan Maringgai	850	850	226	226	260	260
11 Mataram Baru	196	196	720	720	120	120
12 Bandar Sribhawono	76	76	1 575	1 575	316	316
13 Melinting	319	319	1 318	1 318	819	819
14 Gunung Pelindung	170	170	844	844	755	755
15 Way Jepara	295	295	790	790	1 492	1 492
16 Braja Selehah	97	97	480	480	749	749
17 Labuhan Ratu	111	111	1 071	1 071	1 741	1 741
18 Sukadana	272	272	656	687	520	520
19 Bumi Agung	141	141	690	690	333	333
20 Batanghari Nuban	133	133	984	984	293	293
21 Pekalongan	54	54	1 361	1 361	323	323
22 Raman Utara	251	251	619	619	606	606
23 Purbolinggo	66	66	449	449	158	158
24 Way Bungur	32	32	252	252	216	216
<b>Lampung Timur</b>	<b>7 512</b>	<b>7 512</b>	<b>17 861</b>	<b>17 892</b>	<b>15 358</b>	<b>15 358</b>

Lanjutan Tabel/Continued Table 5.3.1

Kecamatan Subdistrict	Kakao Cocoa		Lada Pepper	
	2020	2021*	2020	2021*
(1)	(8)	(9)	(10)	(11)
1 Metro Kibang	106	106	-	-
2 Batanghari	215	215	-	-
3 Sekampung	85	85	-	-
4 Marga Tiga	1 081	1 106	920	931
5 Sekampung Udik	1 845	1 845	282	282
6 Jabung	327	327	439	439
7 Pasir Sakti	13	13	-	-
8 Waway Karya	80	80	-	-
9 Marga Sekampung	379	379	232	242
10 Labuhan Maringgai	195	195	36	57
11 Mataram Baru	772	807	57	57
12 Bandar Sribhawono	1 672	1 733	182	203
13 Melinting	199	199	1,067	1,067
14 Gunung Pelindung	207	207	944	998
15 Way Jepara	1 007	1 014	228	244
16 Braja Sebah	171	171	-	-
17 Labuhan Ratu	841	861	88	109
18 Sukadana	746	794	546	583
19 Bumi Agung	115	115	259	259
20 Batanghari Nuban	312	312	83	83
21 Pekalongan	399	399	-	-
22 Raman Utara	31	31	-	-
23 Purbolinggo	165	165	-	-
24 Way Bungur	32	32	-	-
<b>Lampung Timur</b>	<b>10 995</b>	<b>11 191</b>	<b>5 362</b>	<b>5 554</b>

Sumber/Source: Dinas Pertanian dan Pangan Kabupaten Lampung Timur/Agriculture and Food Department of Lampung Timur Regency



**Tabel 5.3.2** **Produksi Perkebunan Menurut Kecamatan dan Jenis Tanaman di Kabupaten Lampung Timur (ton), 2020 dan 2021**  
**Table** **Production of Estate Crops by Subdistrict and Type of Crops in Lampung Timur Regency (ton), 2020 and 2021**

Kecamatan Subdistrict	Kelapa Sawit Oil Palm		Kelapa Coconut		Karet Rubber	
	2020	2021*	2020	2021*	2020	2021*
(1)	(2)	(3)	(4)	(5)	(6)	(7)
1 Metro Kibang	140	140	113	113	222	222
2 Batanghari	282	282	333	333	204	204
3 Sekampung	340	340	258	258	828	828
4 Marga Tiga	739	739	715	715	296	296
5 Sekampung Udik	704	704	1 006	1 006	467	467
6 Jabung	897	897	527	527	118	118
7 Pasir Sakti	429	429	198	198	77	77
8 Waway Karya	1 864	1 864	302	302	510	510
9 Marga Sekampung	63	63	188	188	206	206
10 Labuhan Maringgai	957	957	123	123	156	156
11 Mataram Baru	192	192	445	445	49	49
12 Bandar Sribhawono	66	66	1 083	1 083	164	164
13 Melinting	258	258	988	988	302	302
14 Gunung Pelindung	159	159	564	564	282	282
15 Way Jepara	340	340	652	652	630	630
16 Braja Selehah	84	84	347	347	256	256
17 Labuhan Ratu	102	102	792	792	1 154	1 154
18 Sukadana	464	464	516	504	371	371
19 Bumi Agung	119	119	508	508	83	83
20 Batanghari Nuban	150	150	683	683	89	89
21 Pekalongan	84	84	925	925	169	169
22 Raman Utara	308	308	450	450	261	261
23 Purbolinggo	60	60	255	255	83	83
24 Way Bungur	21	21	173	173	114	114
<b>Lampung Timur</b>	<b>8 822</b>	<b>8 822</b>	<b>12 143</b>	<b>12 131</b>	<b>7 089</b>	<b>7 089</b>

Lanjutan Tabel/Continued Table 5.3.2

Kecamatan Subdistrict	Kakao Cocoa		Lada Pepper	
	2020	2021*	2020	2021*
(1)	(8)	(9)	(10)	(11)
1 Metro Kibang	20	20	-	-
2 Batanghari	37	37	-	-
3 Sekampung	16	16	-	-
4 Marga Tiga	343	343	373	373
5 Sekampung Udik	733	733	53	53
6 Jabung	62	62	47	47
7 Pasir Sakti	2	2	-	-
8 Waway Karya	25	25	-	-
9 Marga Sekampung	83	83	52	52
10 Labuhan Maringgai	54	54	3	4
11 Mataram Baru	261	263	6	6
12 Bandar Sribhawono	502	505	32	32
13 Melinting	41	41	269	269
14 Gunung Pelindung	33	33	90	90
15 Way Jepara	349	349	36	37
16 Braja Sebah	38	38	-	-
17 Labuhan Ratu	253	253	12	12
18 Sukadana	163	163	105	105
19 Bumi Agung	24	24	39	39
20 Batanghari Nuban	57	57	22	22
21 Pekalongan	82	82	-	-
22 Raman Utara	3	3	-	-
23 Purbolinggo	43	43	-	-
24 Way Bungur	3	3	-	-
<b>Lampung Timur</b>	<b>3 228</b>	<b>3 234</b>	<b>1 138</b>	<b>1 141</b>

Sumber/Source: Dinas Pertanian dan Pangan Kabupaten Lampung Timur/Agriculture and Food Department of Lampung Timur Regency



## 5.4 PETERNAKAN/LIVESTOCK

**Tabel 5.4.1 Populasi Ternak Menurut Kecamatan dan Jenis Ternak di Kabupaten Lampung Timur, 2021**  
*Livestock Population by Subdistrict and Kind of Livestock in Lampung Timur Regency, 2021*

Kecamatan Subdistrict	Sapi Potong Beef Cattle	Kerbau Buffalo	Kambing Goat	Domba Sheep	Babi Pig
(1)	(2)	(3)	(4)	(5)	(6)
1 Metro Kibang	3 106	-	4 492	58	-
2 Batanghari	6 297	56	6 958	3 813	230
3 Sekampung	7 381	172	3 095	315	78
4 Marga Tiga	4 619	18	5 505	-	318
5 Sekampung Udik	7 460	32	12 800	25	610
6 Jabung <sup>1</sup>	12 910	17	4 453	745	-
7 Pasir Sakti	3 924	170	2 700	1 050	100
8 Waway Karya	4 126	4	4 125	201	590
9 Marga Sekampung	8 612	-	11 875	-	187
10 Labuhan Maringgai	2 285	132	3 572	152	840
11 Mataram Baru	1 015	10	1 818	140	-
12 Bandar Sribhawono	1 933	-	22 126	-	-
13 Melinting	3 192	-	2 395	-	-
14 Gunung Pelindung	1 690	8	1 780	148	-
15 Way Jepara	8 315	278	12 396	184	523
16 Braja Selebah	5 569	373	654	101	186
17 Labuhan Ratu <sup>2</sup>	10 294	6	5 481	267	62
18 Sukadana	6 103	35	27 923	275	35
19 Bumi Agung	1 737	-	5 062	-	-
20 Batanghari Nuban	8 946	21	7 250	-	521
21 Pekalongan	8 744	11	6 734	577	-
22 Raman Utara	18 565	4	7 590	110	1 485
23 Purbolinggo	8 130	27	3 421	338	-
24 Way Bungur	8 570	195	3 468	802	-
<b>Lampung Timur</b>	<b>153 523</b>	<b>1 569</b>	<b>167 673</b>	<b>9 301</b>	<b>5 765</b>

Keterangan/Note: <sup>1</sup> Sapi PT Austasia 9 000 ekor; sapi masyarakat 3 910 ekor/Owned by Austasia Company as many as 9 000; owned by societies as many as 3 910.

<sup>2</sup> Sapi NTF 4 958 ekor; sapi masyarakat 5 709 ekor/Owned by NTF Company as many as 4 958; owned by societies as many as 5 709.

Sumber/Source: Dinas Perikanan dan Peternakan Kabupaten Lampung Timur/Fishery and Livestock Department of Lampung Timur Regency



**Tabel 5.4.2** **Populasi Unggas Menurut Kecamatan dan Jenis Unggas di Kabupaten Lampung Timur, 2021**  
*Poultry Population by Subdistrict and Kind of Poultry in Lampung Timur Regency, 2021*

Kecamatan Subdistrict	Ayam Kampung Native Chicken	Ayam Petelur Layer	Ayam Pedaging Broiler	Itik/ Bebek Duck	Entok/ Itik Manila Muscovy Duck	Puyuh Quail
(1)	(2)	(3)	(4)	(5)	(6)	(7)
1 Metro Kibang	53 558	280 000	256 000	2 316	1 869	-
2 Batanghari	175 653	3 000	105 000	350	8 443	-
3 Sekampung	144 370	42 500	28 500	1 987	6 661	-
4 Marga Tiga	77 718	3 500	59 800	5 838	653	-
5 Sekampung Udik	97 782	51 400	196 400	4 325	5 236	-
6 Jabung	46 592	-	28 600	5 211	5 547	-
7 Pasir Sakti	49 775	1 500	-	29 000	2 900	49 775
8 Waway Karya	90 509	80 000	11 500	986	1 470	-
9 Marga Sekampung	66 826	-	29 000	2 125	3 657	-
10 Labuhan Maringgai	33 228	1 000	106 000	6 436	3 523	-
11 Mataram Baru	75 767	7 000	282 500	7 225	1 390	75 767
12 Bandar Sribhawono	90 526	-	262 500	1 573	2 412	90 526
13 Melinting	66 552	1 000	58 850	2 210	120	-
14 Gunung Pelindung	48 973	-	36 000	2 176	491	-
15 Way Jepara	125 115	10 000	86 000	10 603	5 381	-
16 Braja Selebah	65 825	17 000	12 000	6 231	-	-
17 Labuhan Ratu	69 043	2 200	684 700	1 814	-	-
18 Sukadana	55 039	49 000	168 000	1 890	-	-
19 Bumi Agung	53 852	4 300	274 000	1 426	-	-
20 Batanghari Nuban	31 720	1 200	83 000	-	2 357	-
21 Pekalongan	166 423	427 000	278 500	3 253	-	-
22 Raman Utara	59 853	94 500	173 100	4 687	3 913	-
23 Purbolinggo	69 393	338 000	324 600	2 473	6 005	-
24 Way Bungur	52 577	78 500	2 578 000	3 181	2 992	-
<b>Lampung Timur</b>	<b>1 866 669</b>	<b>1 492 600</b>	<b>10 687 500</b>	<b>107 316</b>	<b>65 020</b>	-

Sumber/Source: Dinas Perikanan dan Peternakan Kabupaten Lampung Timur/Fishery and Livestock Department of Lampung Timur Regency



**Tabel 5.4.3** Jumlah Ternak yang Dipotong Menurut Kecamatan dan Jenis Ternak di Kabupaten Lampung Timur, 2021  
**Table** Livestock Slaughtered by Subdistrict and Kind of Livestock in Lampung Timur Regency, 2021

Kecamatan Subdistrict	Sapi Potong Beef Cattle	Kerbau Buffalo	Kambing Goat	Domba Sheep	Babi Pig
(1)	(2)	(3)	(4)	(5)	(6)
1 Metro Kibang	109	-	681	-	-
2 Batanghari	127	1	721	6	-
3 Sekampung	159	1	898	2	-
4 Marga Tiga	121	1	612	-	-
5 Sekampung Udik	254	-	882	-	-
6 Jabung	152	-	805	-	-
7 Pasir Sakti	116	-	677	1	-
8 Waway Karya	106	-	636	-	-
9 Marga Sekampung	94	-	787	-	-
10 Labuhan Maringgai	152	-	692	2	-
11 Mataram Baru	91	1	573	3	-
12 Bandar Sribhawono	204	-	799	-	-
13 Melinting	125	-	497	-	-
14 Gunung Pelindung	109	-	398	-	-
15 Way Jepara	652	3	868	5	-
16 Braja Selehah	127	-	536	-	-
17 Labuhan Ratu	621	-	792	-	-
18 Sukadana	259	4	893	2	-
19 Bumi Agung	84	-	429	-	-
20 Batanghari Nuban	117	-	672	-	-
21 Pekalongan	286	-	894	-	-
22 Raman Utara	269	-	794	4	-
23 Purbolinggo	284	-	778	1	-
24 Way Bungur	237	3	798	-	-
<b>Lampung Timur</b>	<b>4 855</b>	<b>14</b>	<b>17 112</b>	<b>26</b>	<b>-</b>

Sumber/Source: Dinas Perikanan dan Peternakan Kabupaten Lampung Timur/Fishery and Livestock Department of Lampung Timur Regency

**Tabel 5.4.4** Jumlah Unggas yang Dipotong Menurut Kecamatan dan Jenis Unggas di Kabupaten Lampung Timur, 2021  
*Table* Poultry Slaughtered by Subdistrict and Kind of Poultry in Lampung Timur Regency, 2021

Kecamatan Subdistrict	Ayam Kampung Native Chicken	Ayam Petelur Layer	Ayam Pedaging Broiler	Itik/Bebek Duck	Entok/Itik Manila Muscovy Duck
(1)	(2)	(3)	(4)	(5)	(6)
1 Metro Kibang	24 101	3 000	488 000	857	673
2 Batanghari	79 144	-	411 750	130	1 139
3 Sekampung	64 967	2 000	141 266	735	1 398
4 Marga Tiga	34 973	-	157 175	1 160	235
5 Sekampung Udik	44 102	3 000	802 150	1 600	1 885
6 Jabung	20 966	-	15 250	1 928	1 997
7 Pasir Sakti	22 399	-	4 000	10 730	1 144
8 Waway Karya	40 729	5 000	366 000	365	529
9 Marga Sekampung	30 172	-	51 850	786	1 317
10 Labuhan Maringgai	14 953	-	170 800	1 381	1 268
11 Mataram Baru	34 195	2 000	172 325	1 673	501
12 Bandar Sribhawono	40 737	-	160 125	582	868
13 Melinting	29 948	-	900	818	43
14 Gunung Pelindung	22 138	-	4 575	805	177
15 Way Jepara	56 302	4 000	57 135	1 923	1 937
16 Braja Selebah	29 621	4 000	118 950	1 305	124
17 Labuhan Ratu	31 169	-	649 650	671	174
18 Sukadana	24 768	9 000	663 375	699	268
19 Bumi Agung	24 233	-	3 150	528	157
20 Batanghari Nuban	14 274	-	134 200	132	228
21 Pekalongan	74 890	23 000	262 300	1 204	332
22 Raman Utara	26 934	4 000	823 500	1 734	1 409
23 Purbolinggo	31 227	23 000	436 150	915	1 162
24 Way Bungur	23 660	3 000	541 375	1 177	1 177
<b>Lampung Timur</b>	<b>840 602</b>	<b>85 000</b>	<b>6 635 951</b>	<b>33 838</b>	<b>20 142</b>

Sumber/Source: Dinas Perikanan dan Peternakan Kabupaten Lampung Timur/Fishery and Livestock Department of Lampung Timur Regency





**Tabel 5.4.5** **Produksi Daging Ternak Menurut Kecamatan dan Jenis Ternak di Kabupaten Lampung Timur (kg), 2021**  
**Table** **Livestock Meat Production by Subdistrict and Kind of Livestock in Lampung Timur Regency (kg), 2021**

Kecamatan Subdistrict	Sapi Potong Beef Cattle	Kerbau Buffalo	Kambing Goat	Domba Sheep	Babi Pig
(1)	(2)	(3)	(4)	(5)	(6)
1 Metro Kibang	22 991	-	11 693	-	-
2 Batanghari	26 788	210	12 380	-	-
3 Sekampung	33 538	210	15 419	51	-
4 Marga Tiga	25 523	210	10 508	17	-
5 Sekampung Udik	53 576	-	15 144	-	-
6 Jabung	32 061	-	13 822	-	-
7 Pasir Sakti	24 468	-	11 624	8	-
8 Waway Karya	22 359	-	10 920	-	-
9 Marga Sekampung	19 827	-	13 513	-	-
10 Labuhan Maringgai	32 061	-	11 882	17	-
11 Mataram Baru	19 195	210	9 838	25	-
12 Bandar Sribhawono	43 030	-	13 719	-	-
13 Melinting	26 366	-	8 533	-	-
14 Gunung Pelindung	22 991	-	6 834	-	-
15 Way Jepara	137 526	630	14 904	42	-
16 Braja Selehah	26 788	-	9 203	-	-
17 Labuhan Ratu	130 988	-	13 599	-	-
18 Sukadana	54 631	840	15 333	17	-
19 Bumi Agung	17 718	-	7 366	-	-
20 Batanghari Nuban	24 679	-	11 538	-	-
21 Pekalongan	60 326	-	15 350	-	-
22 Raman Utara	56 740	-	13 633	34	-
23 Purbolinggo	59 904	630	13 358	8	-
24 Way Bungur	49 990	-	13 702	-	-
<b>Lampung Timur</b>	<b>1 024 064</b>	<b>2 940</b>	<b>298 813</b>	<b>219</b>	<b>-</b>

Sumber/Source: Dinas Perikanan dan Peternakan Kabupaten Lampung Timur/Fishery and Livestock Department of Lampung Timur Regency

**Tabel 5.4.6** **Produksi Daging Unggas yang Dipotong Menurut Kecamatan dan Jenis Unggas di Kabupaten Lampung Timur (kg), 2021**  
***Poultry Meat Production by Subdistrict and Kind of Poultry in Lampung Timur Regency (kg), 2021***

Kecamatan Subdistrict	Ayam Kampung Native Chicken	Ayam Petelur Layer	Ayam Pedaging Broiler	Itik/Bebek Duck	Entok/Itik Manila Muscovy Duck
(1)	(2)	(3)	(4)	(5)	(6)
1 Metro Kibang	27 547	6 009	681 248	1 057	830
2 Batanghari	90 462	-	574 803	160	1 404
3 Sekampung	74 257	4 006	197 207	906	1 724
4 Marga Tiga	39 974	-	219 416	1 430	290
5 Sekampung Udik	50 409	6 009	1 119 801	1 973	2 324
6 Jabung	23 964	-	21 289	2 377	2 462
7 Pasir Sakti	25 602	-	5 584	13 255	1 411
8 Waway Karya	46 553	10 015	510 936	450	652
9 Marga Sekampung	34 487	-	72 383	969	1 624
10 Labuhan Maringgai	17 091	-	238 437	1 703	1 563
11 Mataram Baru	39 085	4 006	240 566	2 063	618
12 Bandar Sribhawono	46 562	-	223 535	718	1 070
13 Melinting	34 231	-	1 256	1 009	53
14 Gunung Pelindung	25 304	-	6 387	993	218
15 Way Jepara	64 353	8 012	79 760	2 371	2 388
16 Braja Selehah	33 857	8 012	166 054	1 609	153
17 Labuhan Ratu	35 626	-	906 911	827	215
18 Sukadana	28 310	18 027	926 072	862	330
19 Bumi Agung	27 698	-	4 397	651	194
20 Batanghari Nuban	16 315	-	187 343	163	281
21 Pekalongan	85 599	46 069	366 171	1 485	409
22 Raman Utara	30 786	8 012	1 149 606	2 138	1 737
23 Purbolinggo	35 692	46 069	608 865	1 128	1 433
24 Way Bungur	27 043	6 009	755 760	1 451	1 451
<b>Lampung Timur</b>	<b>960 808</b>	<b>170 255</b>	<b>9 263 788</b>	<b>41 747</b>	<b>24 835</b>

Sumber/Source: Dinas Perikanan dan Peternakan Kabupaten Lampung Timur/Fishery and Livestock Department of Lampung Timur Regency



**Tabel 5.4.7** **Produksi Telur Menurut Kecamatan dan Jenis Telur di Kabupaten Lampung Timur (ton), 2021**  
**Table** **Egg Production by Subdistrict and Kind of Egg in Lampung Timur Regency (ton), 2021**

Kecamatan Subdistrict	Telur Ayam Buras Egg of Native Chicken	Telur Ayam Ras Petelur Egg of Layer	Telur Itik/Bebek Egg of Duck	Telur Entok/Itik Manila Egg of Muscovy Duck
(1)	(2)	(3)	(4)	(5)
1 Metro Kibang	52 487	2 570 400	13,340	10 765
2 Batanghari	17,140	27 540	2,016	48 632
3 Sekampung	141 483	390 150	11,445	38 367
4 Marga Tiga	76 164	32 130	33,627	3 761
5 Sekampung Udik	95 826	471 852	24,912	30 159
6 Jabung	45 660	-	30,015	31 951
7 Pasir Sakti	48 780	13 770	167 040	16 704
8 Waway Karya	88 699	734 400	5,679	8, 467
9 Marga Sekampung	65 489	-	12,240	21 064
10 Labuhan Maringgai	32 563	9 180	37,071	20 292
11 Matarang Baru	74 252	64 260	41 616	8 006
12 Bandar Sribhawono	88 715	-	9 060	13 893
13 Melinting	65 221	9 180	12,730	691
14 Gunung Pelindung	47 994	-	12,534	2 828
15 Way Jepara	122 613	91 800	61,073	30 995
16 Braja Selebah	64 509	156 060	35,891	-
17 Labuhan Ratu	67 662	20 196	10,449	-
18 Sukadana	53 938	449 820	10,886	-
19 Bumi Agung	52 775	39 474	8,214	-
20 Batanghari Nuban	31 086	11 016	-	13 576
21 Pekalongan	163 095	3 919 860	18,737	-
22 Raman Utara	58 656	867 510	26,997	22 539
23 Purbolinggo	68 005	3 102 840	14,244	34 589
24 Way Bungur	51 525	72,630	18,323	17 234
<b>Lampung Timur</b>	<b>1 829 336</b>	<b>13 702 068</b>	<b>1 033 983</b>	<b>404 750</b>

Sumber/Source: Dinas Perikanan dan Peternakan Kabupaten Lampung Timur/Fishery and Livestock Department of Lampung Timur Regency

## 5.5 PERIKANAN/FISHERY

**Tabel 5.5.1 Jumlah Rumah Tangga Perikanan Menurut Tempat Penangkapan di Kabupaten Lampung Timur, 2017–2021**  
**Number of Fish Capture Households by Fishing Ground in Lampung Timur Regency, 2017–2021**

Tempat Penangkapan Fishing Ground		2017	2018	2019	2020	2021
(1)		(2)	(3)	(4)	(5)	(6)
<b>A</b>	<b>Penangkapan Capture Fishery</b>	...	...	...	<b>1 188</b>	<b>1 188</b>
1	Laut/Marine	...	...	...	841	841
2	Perairan Umum Daratan (PUD) Inland Open Water	...	...	...	347	347
	Sungai/River	...	...	...	30	30
	Rawa/Swamp	...	...	...	167	167
	Waduk/Dam	...	...	...	150	150
<b>B</b>	<b>Budidaya Aquaculture Fishery</b>	<b>7 087</b>	<b>7 087</b>	<b>5 779</b>	<b>4 979</b>	<b>4 970</b>
1	Laut/Mariculture	338	338	-	-	-
2	Tambak/Brackishwater Pond	3 105	3 105	1 598	1 547	1 549
3	Kolam/Freshwater Pond	2 882	2 882	3 624	2 882	2 885
4	Minapadi/	-	-	-	21	21
5	Keramba Jaring Apung Floating Net	114	114	161	149	145
6	Keramba Bambu Cage	648	648	396	380	370
	<b>Jumlah/Total</b>	<b>7 087</b>	<b>7 087</b>	<b>5 779</b>	<b>6 167</b>	<b>6 158</b>

Sumber/Source: Dinas Perikanan Kabupaten Lampung Timur/Fishery Department of Lampung Timur Regency



**Tabel 5.5.2** **Produksi Perikanan Menurut Tempat Penangkapan di Kabupaten Lampung Timur, 2017–2021**  
**Table** **Production of Fish Capture by Fishing Ground in Lampung Timur Regency, 2017–2021**

Tempat Penangkapan Fishing Ground		2017	2018	2019	2020	2021
(1)		(2)	(3)	(4)	(5)	(6)
<b>A</b>	<b>Penangkapan Capture Fishery</b>	...	...	...	<b>60 275,67</b>	<b>46 069,50</b>
1	Laut/Marine	...	...	...	51 244,21	45 657,63
2	Perairan Umum Daratan (PUD) Inland Open Water	...	...	...	9 031,46	411,87
	Sungai/River	...	...	...	3 450,00	296,67
	Rawa/Swamp	...	...	...	4 808,46	97,54
	Waduk/Dam	...	...	...	773,00	17,66
<b>B</b>	<b>Budidaya Aquaculture Fishery</b>	<b>13 620,42</b>	<b>15 655,24</b>	<b>29 569,00</b>	<b>16 307,59</b>	<b>8 472,28</b>
1	Laut/Mariculture	2,20	2,20	-	-	-
2	Tambak/Brackishwater Pond	6 721,88	8 197,38	19 057,05	10 696,89	7 678,66
3	Kolam/Freshwater Pond	6 818,95	7 370,17	10 428,60	5 420,00	749,54
4	Minapadi/	0,00	0,00	0,00	0,00	0,37
5	Keramba Jaring Apung Floating Net	35,32	37,59	36,02	119,72	2,67
6	Keramba Bambu Cage	42,07	47,90	47,33	70,98	41,04
	<b>Jumlah/Total</b>	<b>13 620,42</b>	<b>15 655,24</b>	<b>29 569,00</b>	<b>76 583,26</b>	<b>54 541,78</b>

Sumber/Source: Dinas Perikanan Kabupaten Lampung Timur/Fishery Department of Lampung Timur Regency

# 6 **INDUSTRI, PERTAMBANGAN DAN ENERGI** *INDUSTRY, MINING AND ENERGY*

<https://lampungtimurkab.bps.go.id>



**PENJELASAN TEKNIS**

1. Pembagian wilayah unit kerja PLN belum dibagi berdasarkan 1 (satu) unit pelayanan untuk 1 (satu) Pemerintah Kota/Kabupaten. Pada beberapa lokasi unit pelayanan (Rayon) wilayah kerjanya bisa mencakup lebih dari 1 (satu) Pemerintah Kota/Kabupaten, Pemerintah Kabupaten Lampung Timur pada saat ini dilayani oleh 5 (lima) unit Rayon PLN yang ditugaskan untuk melayani distribusi tenaga listrik kepada pelanggan. Diantaranya adalah Rayon Sutami, Rayon Kota Metro, Rayon Sribhawono, Rayon Rumbia dan Rayon Sukadana. Rayon di lingkungan PT PLN (Persero) Area Metro yang murni melayani pelanggan di bagian wilayah kerja kewenangan Pemerintah Kabupaten Lampung Timur (berdasarkan bentangan jaringan terdekat) adalah Rayon Sribhawono.
2. Pelanggan adalah individu atau kelompok, baik rumah tangga, perusahaan atau institusi non profit yang membeli air bersih dari perusahaan air bersih.
3. Air disalurkan adalah volume air bersih dari perusahaan air bersih

**TECHNICAL NOTES**

1. *The division of working area of State Electricity Company, PT PLN (Persero) has not been divided based on 1 (one) service unit for 1 (one) Municipality/Regency Government. In some locations the service unit (Rayon) of its working area may include more than 1 (one) Municipality/Regency, Lampung Timur Regency is currently served by 5 (five) units of Rayon PLN assigned to serve the distribution of electricity to customers. They are Rayon Sutami, Rayon Metro Municipality, Rayon Sribhawono, Rayon Rumbia and Rayon Sukadana. Rayon at PT PLN (Persero) Metro Area that pure to serve customer in the working area of authority of Lampung Timur Regency (based on the widest network coverage) is Rayon Sribhawono.*
2. *Customers are individuals or groups, whether household, company or non-profit institutions that buy water supply from water supply establishment.*
3. *Distributed water is the volume of water supply from water supply establishment.*





**ULASAN**

Selama tahun 2021, PT PLN (Persero) Rayon Sribhawono mencatat jumlah listrik yang terjual sebesar 291,8 juta KWh. Jumlah listrik yang terjual tersebut mengalami peningkatan sebesar 19,95 juta KWh atau 7,34 persen dibanding tahun 2020. Jumlah pelanggan PT PLN Rayon Sribhawono tahun 2021 sebanyak 147.863 pelanggan. Selama setahun terakhir, jumlah pelanggan prabayar meningkat 6,9 ribu pelanggan atau 11,15 persen dibanding tahun 2020. Sedangkan jumlah pelanggan pascabayar turun 1,6 persen.

Berdasarkan data Dinas Perindustrian dan Perdagangan Kabupaten Lampung Timur, pada tahun 2021 terdapat 10.025 perusahaan/unit usaha dengan nilai investasi mencapai 225,45 miliar rupiah. Nilai produksi seluruh perusahaan/unit sebesar 6,21 triliun rupiah, mengalami kenaikan 0,02 persen dibanding tahun 2020.

**DESCRIPTION**

*During 2021, State Electricity Company—PT PLN (Persero) Branch of Sribhawono recorded the number of sold electricity is 291.8 million KWh. The sold electricity was increased by 19.95 million KWh or 7.34 percent compared to 2020. The number of electricity customers at PT PLN (Persero) Branch of Sribhawono in 2021 amount 147,863 customers. Over the past year, number of prepaid customer was increased by 6,9 thousand customers or 11.15 percent compared to 2020. While the number of postpaid customer was decreased by 1.6 percent.*

*Based on Industry and Trade Department of Lampung Timur Rehency, in 2021 there were 10,025 establishments with investment value reached 225.45 billion rupiahs. The production values of all establishments in Lampung Timur in 2021 was 6.21 trillion rupiahs, an increase of 0.02 percent compared to 2020.*



**Tabel 6.1** Daya Terpasang, Produksi, dan Distribusi Listrik PT. PLN (Persero) Rayon Sribhawono Kabupaten Lampung Timur, 2013–2021  
**Table** Installed Capacity, Production, and Distribution of Electricity of State Electricity Company at Sribhawono Rayon of Lampung Timur Regency, 2015–2021

Tahun/Year	Daya Terpasang Installed Capacity (KW)	Produksi Listrik Production (KWh)	Listrik Terjual Electricity Sold (KWh)	Dipakai Sendiri Own Usage (KWh)	Susut/Hilang Shrunked (KWh)
(1)	(2)	(3)	(4)	(5)	(6)
2013	112 806,50	222 574 187,00	184 954 865,00	1 070 428,07	36 548 893,93
2014	118 695,90	237 461 709,70	195 849 543,00	2 014 616,03	39 073 370,24
2015	123 648,55	252 621 049,67	212 113 092,00	3 548 124,75	36 959 832,92
2017	132 133,55	258 837 135,81	219 115 820,00	3 797 445,74	35 923 870,07
2018	143 733,45	267 088 426,67	235 248 688,00	3 894 054,11	31 839 738,67
2019	155 333,35	298 437 393,96	271 929 790,00	4 438 956,93	26 487 216,11
2020	164 458,75	322 537 081,71	291 888 639,00	3 197 801,76	31 270 791,47
2021					

Sumber/Source: PT PLN (Persero) Cabang Metro /PT PLN (Persero) Branch of Metro



**Tabel 6.2** Jumlah Pelanggan PLN di Wilayah Kabupaten Lampung Timur dan Rayon Sribhawono, 2017–2021  
**Table** Number of Registered Electricity Costumers in Lampung Timur Regency and Sribhawono Rayon, 2017–2021

Wilayah/Rayon Unit	2017	2018	2019 <sup>1</sup>	2020	2021
(1)	(2)	(3)	(4)	(5)	(6)
Kabupaten Lampung Timur <sup>1</sup> Lampung Timur Regency <sup>1</sup>	...	...	...	268 749	
Rayon Sribhawono Sribhawono Unit	129 597	135 819	142 153	147 863	

Catatan/Note: <sup>1</sup>Data Realisasi Semester 1 2020/ Realization of First Semester in 2020 Data  
 Sumber/Source: PT PLN (Persero) Cabang Metro/PT PLN (Persero) Branch of Metro

**Tabel 6.3** Jumlah Pelanggan, Daya Tersambung, Daya Terpakai, Listrik Terjual, Nilai Listrik Terjual dan Rata-Rata Harga per KWh Listrik PLN Menurut Jenis Pembayaran di Rayon Sribhawono, 2021  
*Number of Costumers, Power Connected, Power Used, Electricity Sold, Electricity Sold Value and Average Price per KWh of Electricity of State Electricity Company by Type of Payment in Sribhawono Rayon, 2021*

Rincian Description	Pascabayar Postpaid	Prabayar Prepaid
(1)	(2)	(3)
Jumlah Pelanggan/ <i>Number of Customer</i>	78 233	69 630
Daya Tersambung/ <i>Power Connected (VA)</i>	95 787 500	68 671 250
Daya Terpakai/ <i>Power Used (VA)</i>	95 787 500	68 671 250
Listrik Terjual/ <i>Electricity Sold (KWh)</i>	221 016 413	70 872 226
Nilai Listrik Terjual/ <i>Electricity Sold Value (Rp/rupiahs)</i>	191 633 433 650	61 630 338 038
Rata-Rata Harga per KWh / <i>Average Price per KWh (Rp/rupiahs)</i>	867,06	870

Sumber/Source: PT PLN (Persero) Cabang Metro /PT PLN (Persero) Branch of Metro



**Tabel 6.4** Jumlah Pelanggan dan Air yang Disalurkan Menurut Kecamatan di Kabupaten Lampung Timur, 2021  
**Table** Number of Costumers and Distributed Water by Subdistrict in Lampung Timur Regency, 2021

Kecamatan Subdistrict	Pelanggan Number of Customer	Air Disalurkan Distributed Water (m <sup>3</sup> )	Nilai Value (Rp)
(1)	(2)	(3)	(4)
1 Metro Kibang	-	-	-
2 Batanghari	-	-	-
3 Sekampung	-	-	-
4 Marga Tiga	-	-	-
5 Sekampung Udik	128	13 013	52 827 000
6 Jabung	-	-	-
7 Pasir Sakti	-	-	-
8 Waway Karya	-	-	-
9 Marga Sekampung	-	-	-
10 Labuhan Maringgai	381	80 252	323 292 950
11 Mataram Baru	-	-	-
12 Bandar Sribhawono	1 912	258 760	1 073 644 325
13 Melinting	-	-	-
14 Gunung Pelindung	-	-	-
15 Way Jepara	-	-	-
16 Braja Selebah	-	-	-
17 Labuhan Ratu	-	-	-
18 Sukadana	-	-	-
19 Bumi Agung	-	-	-
20 Batanghari Nuban	-	-	-
21 Pekalongan	-	-	-
22 Raman Utara	-	-	-
23 Purbolinggo	-	-	-
24 Way Bungur	-	-	-
<b>Lampung Timur</b>	<b>2 121</b>	<b>352 065</b>	<b>1 449 764 275</b>

Sumber/Source: Perusahaan Daerah Air Minum (PDAM) Way Guruh Kabupaten Lampung Timur/Region Water Supply Company Way Guruh of Lampung Timur Regency

**Tabel 6.5** Jumlah Pelanggan dan Air yang Disalurkan Menurut Jenis Pelanggan di Kabupaten Lampung Timur, 2021  
**Table** Number of Costumers and Distributed Water by Type of Customers in Lampung Timur Regency, 2021

Pelanggan Customers	Pelanggan Customers	Air Disalurkan Distributed Water (m <sup>3</sup> )	Nilai/Value (Rupiah)
(1)	(2)	(3)	(4)
1 Sosial/Social	22	3 737	10 179 275
2 Rumah Tangga/Household	2 369	343 234	1 421 312 625
3 Instansi Pemerintah Government Institution	13	2 698	8 140 875
4 Niaga/Trade	18	2 396	10 131 500
5 Industri/Industry	-	-	-
6 Khusus/Exclusive	-	-	-
<b>Jumlah/Total</b>	<b>2 421</b>	<b>352 065</b>	<b>1 449 767 275</b>

Sumber/Source: Perusahaan Daerah Air Minum (PDAM) Way Guruh Kabupaten Lampung Timur/Region Water Supply Company Way Guruh of Lampung Timur Regency



**Tabel 6.6** Jumlah Perusahaan/Unit Usaha, Tenaga Kerja, Nilai Investasi dan Nilai Produksi Industri Menurut Klasifikasi Industri di Kabupaten Lampung Timur, 2021  
**Table** Number of Establishment, Employees, Investment Value and Production Value of Manufacturing Industry by Industrial Classification in Lampung Timur Regency, 2021

Klasifikasi Industri <i>Industrial Classification</i>	Perusahaan/ Unit Usaha <i>Establishments</i>	Tenaga Kerja Employee	Nilai Investasi (miliar rupiah) <i>Investment Value (billion rupiahs)</i>	Nilai Produksi (miliar rupiah) <i>Production Value (billion rupiahs)</i>
(1)	(2)	(3)	(4)	(5)
1 Industri Hasil Pertanian <i>Agroindustry</i>	7 559	29 781	95,34	2 335,40
2 Industri Logam, Mesin dan Elektronika <i>Metals, Machinery and Electronics Industry</i>	217	1 085	10,15	98,28
3 Industri Kimia dan Aneka <i>Chemical and Miscellaneous Industry</i>	2 249	15 590	119,96	3 777,15
<b>Lampung Timur</b>	<b>10 025</b>	<b>46 456</b>	<b>225,45</b>	<b>6 210,83</b>

Sumber/Sources: Dinas Perindustrian dan Perdagangan Kabupaten Lampung Timur/*Industry and Trade Department of Lampung Timur Regency*

**Tabel 6.7** Jumlah Perusahaan/Unit Usaha, Tenaga Kerja, Nilai Investasi dan Nilai Produksi Industri Menurut Kecamatan di Kabupaten Lampung Timur, 2021  
**Table** Number of Establishment, Workers, Investment Value and Production Value of Manufacturing Industry by Subdistrict in Lampung Timur Regency, 2021

Kecamatan Subdistrict	Perusahaan/ Unit Usaha Establish-ment	Tenaga Kerja Workers	Nilai Investasi (miliar rupiah) Investment Value (thousand rupiahs)	Nilai Produksi (miliar rupiah) Production Value (thousand rupiahs)
(1)	(2)	(3)	(4)	(5)
1 Metro Kibang	314	1 432	8,89	155,09
2 Batanghari	427	2 147	9,58	285,78
3 Sekampung	635	2 165	11,62	238,29
4 Marga Tiga	636	2 164	8,66	194,90
5 Sekampung Udik	419	2 755	18,68	580,97
6 Jabung	393	2 107	6,46	155,49
7 Pasir Sakti	361	1 447	7,76	190,31
8 Waway Karya	286	1 437	7,13	178,19
9 Marga Sekampung	377	1 515	7,67	142,46
10 Labuhan Maringgai	453	2 016	8,94	199,53
11 Mataram Baru	493	1 858	7,37	153,80
12 Bandar Sribhawono	406	1 762	8,89	251,04
13 Melinting	285	882	7,07	153,86
14 Gunung Pelindung	196	953	6,59	174,42
15 Way Jepara	631	2 641	11,94	386,62
16 Braja Selebih	423	2 441	5,93	188,00
17 Labuhan Ratu	487	1 892	9,34	387,29
18 Sukadana	422	1 861	11,65	399,83
19 Bumi Agung	344	1 326	6,59	119,18
20 Batanghari Nuban	353	2 385	10,60	368,76
21 Pekalongan	526	3 756	12,63	278,47
22 Raman Utara	440	1 853	10,11	246,52
23 Purbolinggo	506	2 304	9,35	211,81
24 Way Bungur	212	1 357	12,00	570,23
<b>Lampung Timur</b>	<b>10 025</b>	<b>46 456</b>	<b>225,45</b>	<b>6 210,83</b>

Sumber/Source: Dinas Perindustrian dan Perdagangan Kabupaten Lampung Timur/Industry and Trade Department of Lampung Timur Regency





**Tabel 6.8**  
**Table****Jumlah Perusahaan/Unit Usaha Menurut Kecamatan dan Klasifikasi Industri<sup>1</sup> di Kabupaten Lampung Timur, 2021**  
**Number of Establishment of Manufacturing Industry by Subdistrict and Industrial Classification<sup>1</sup> in Lampung Timur Regency, 2021**

Kecamatan Subdistrict	Industri Kecil Small Manufacturing Industry	Industri Menengah Medium Manufacturing Industry	Industri Besar Large Manufacturing Industry	Jumlah Total
(1)	(2)	(3)	(4)	(5)
1 Metro Kibang	313	1	-	314
2 Batanghari	425	2	-	427
3 Sekampung	629	6	-	635
4 Marga Tiga	636	-	-	636
5 Sekampung Udik	415	3	1	419
6 Jabung	392	-	1	393
7 Pasir Sakti	360	1	-	361
8 Waway Karya	286	-	-	286
9 Marga Sekampung	377	-	-	377
10 Labuhan Maringgai	452	1	-	453
11 Mataram Baru	492	-	1	493
12 Bandar Sribhawono	405	1	-	406
13 Melinting	285	-	-	285
14 Gunung Pelindung	196	-	-	196
15 Way Jepara	631	-	-	631
16 Braja Selebah	423	-	-	423
17 Labuhan Ratu	479	7	1	487
18 Sukadana	417	4	1	422
19 Bumi Agung	344	-	-	344
20 Batanghari Nuban	347	4	2	353
21 Pekalongan	520	4	2	526
22 Raman Utara	437	1	2	440
23 Purbolinggo	505	1	-	506
24 Way Bungur	209	2	1	212
<b>Lampung Timur</b>	<b>9 975</b>	<b>38</b>	<b>12</b>	<b>10 025</b>

Catatan/Note: <sup>1</sup> Klasifikasi Industri berdasar Peraturan Menteri Perindustrian Nomor 64/M-IND/PER/7/2017  
Industry Classification based on Regulation of the Minister of Industry Number 64/M-IND/PER/7/2017

Sumber/Source: Dinas Perindustrian dan Perdagangan Kabupaten Lampung Timur/Industry and Trade Department of Lampung Timur Regency



<https://lampungtimurkab.bps.go.id>



## PENJELASAN TEKNIS

## TECHNICAL NOTES

1. **Wisatawan mancanegara** (wisman) ialah setiap pengunjung yang mengunjungi suatu negara di luar tempat tinggalnya, didorong oleh satu atau beberapa keperluan tanpa bermaksud memperoleh penghasilan di tempat yang dikunjungi dan lamanya kunjungan tersebut tidak lebih dari satu tahun (12 bulan). Definisi ini mencakup 2 (dua) kategori wisatawan mancanegara, yaitu :
    - a. Wisatawan (turis) ialah setiap pengunjung seperti definisi di atas yang tinggal paling sedikit 24 jam, akan tetapi tidak lebih dari 1 (satu) tahun di tempat yang dikunjungi, dengan maksud antara lain: berlibur, rekreasi, olah raga, bisnis, menghadiri pertemuan, studi, dan kunjungan dengan alasan kesehatan.
    - b. *Excursionist* ialah setiap pengunjung seperti definisi di atas yang tinggal kurang dari 24 jam di tempat yang dikunjungi (termasuk "Cruise passengers"). *Cruise Passengers* ialah setiap pengunjung yang tiba di suatu negara di mana mereka tidak menginap di akomodasi yang tersedia di negara tersebut, misalnya dengan kapal laut.
  2. **Usaha penyediaan akomodasi** adalah usaha yang menyediakan pelayanan penginapan yang dapat dilengkapi dengan pelayanan pariwisata lainnya. Usaha penyediaan akomodasi dapat berupa hotel, vila, pondok wisata,
1. *An International Visitor* is any person visiting a country other than his usual place of residence for any reason other than for earning income in the country visited, and the length of stay is no more than one year (12 months). This definition covers two categories of foreign visitors, namely :
    - a. "Tourist" is any visitor staying for at least 24 hours, but no more than one year, in the country visited, with the intention of visiting, and for any of these purposes: Pleasure, recreation and sports, Business, visiting friends and relatives, missions, attending meetings, conferences, visit for health reasons and study.
    - b. "Excursionist" is any visitor staying less than 24 hours in the country visited including, "Cruise Passengers", i.e. visitors arriving in a country without staying in any accommodation available in the visited country.
  2. *The business of providing accommodation* is a business that provides specialty services that can be equipped with other tourism services. It includes hotel, villa, cottage, camping, caravan stop, and



bumi perkemahan, persinggahan karavan, dan akomodasi lainnya yang digunakan untuk tujuan pariwisata.

3. **Hotel** adalah penyediaan akomodasi secara harian berupa kamar-kamar di dalam satu bangunan yang dapat dilengkapi dengan jasa pelayanan makan dan minum, kegiatan hiburan dan atau fasilitas lainnya. Hotel terdiri dari hotel berbintang dan hotel nonbintang.
4. **Hotel bintang** adalah usaha penyediaan jasa pelayanan penginapan, makan minum serta jasa lainnya bagi umum dengan menggunakan sebagian atau seluruh bangunan. Usaha ini dikelola secara komersial serta memenuhi ketentuan persyaratan sebagai hotel bintang (termasuk berlian) yang ditetapkan dalam surat keputusan instansi yang membinanya. Misalnya hotel bintang lima, hotel bintang empat dan seterusnya.
5. **Hotel non bintang/melati** adalah usaha yang menggunakan suatu bangunan atau sebagian bangunan yang disediakan secara khusus, tempat setiap orang dapat menginap, makan, serta memperoleh pelayanan dan fasilitas lainnya dengan pembayaran dan belum memenuhi persyaratan sebagai hotel berbintang tetapi telah memenuhi kriteria sebagai hotel melati yang dikeluarkan oleh Dinas Pariwisata Daerah.

*other accommodation that are used for tourism purposes.*

3. **Hotel** is a daily supply of accommodation rooms within a building which can be equipped with eating and drinking services, entertainment activities and/or other facilities. Hotel consists of a classified hotel and a non-classified hotel.
4. **A star hotel** is the business of providing an accommodation, eating and drinking as well as other services for the public by using a building or a part of a building. It is managed commercially and meets specified requirements as a star hotel (including diamonds) set forth in the decree of fostering agency. For example, five star hotel, four star hotel, and so on.
5. **Non-star/jasmine hotel** is a business that uses a building or part of a specially prepared building, where everyone can stay, eat and receive other services and facilities with payment and not yet meet the requirements as a star hotel but has met the criteria as a jasmine hotel Issued by the Regional Tourism Department.

**ULASAN**

Pada tahun 2021, hotel/akomodasi lainnya di Lampung Timur ada sebanyak 13 unit dengan 192 kamar dan 236 tempat tidur. Akomodasi-akomodasi ini tersebar di 8 kecamatan dari 24 kecamatan yang ada di Lampung Timur.

Perkembangan jumlah wisatawan tahun 2021 mengalami penurunan. Jumlah wisatawan mancanegara tercatat hanya sebanyak 134 sepanjang tahun 2021. Begitu pula jumlah wisatawan domestik tercatat hanya 787 ribu orang di tahun 2021, mengalami penurunan 71 ribu orang atau 8,3 persen dibanding tahun sebelumnya.

Lampung Timur setidaknya memiliki 28 tempat wisata yang menjadi daya Tarik wisatawan. Taman Nasional Way Kambas adalah salah satu tempat wisata nasional yang ada di Lampung Timur.

**DESCRIPTION**

*In 2021, Number of hotels/other accomodations in Lampung Timur are 13 units with 192 rooms and 236 beds. They are spread over 8 subdistricts of 24 subdistricts in Lampung Timur.*

*The development of the number of tourism visitors in 2021 has decreased. The number of foreign tourists only 134 during 2021. Likewise, the number of domestic tourists was only 787 thousand in 2021, a decrease of 71 thousand people or 8.3 percent compared to the previous year.*

*Lampung Timur at least has 28 tourism objects that attract tourists. Way Kambas National Park is one of the national tourist attractions in Lampung Timur.*



**Tabel 7.1** Jumlah Rumah Makan/Restoran Menurut Kecamatan di Kabupaten Lampung Timur, 2018-2021  
**Table** Number of Restaurants by Subdistrict in Lampung Timur Regency, 2018-2021

Kecamatan Subdistrict	2017	2018	2019	2020	2021
(1)	(2)	(3)	(4)	(5)	(6)
1 Metro Kibang	4	4	4	4	4
2 Batanghari	6	6	6	6	6
3 Sekampung	6	6	6	6	6
4 Marga Tiga	3	3	3	3	3
5 Sekampung Udik	5	5	5	5	5
6 Jabung	4	4	4	4	4
7 Pasir Sakti	9	9	9	9	9
8 Waway Karya	16	16	16	16	16
9 Marga Sekampung	-	-	-	-	-
10 Labuhan Maringgai	3	3	3	3	3
11 Mataram Baru	3	3	3	3	3
12 Bandar Sribhawono	4	4	4	4	4
13 Melinting	0	0	0	0	0
14 Gunung Pelindung	2	2	2	2	2
15 Way Jepara	-	-	-	-	3
16 Braja Selebah	2	2	2	2	2
17 Labuhan Ratu	6	6	6	6	6
18 Sukadana	29	29	29	29	29
19 Bumi Agung	4	4	4	4	4
20 Batanghari Nuban	2	2	2	2	2
21 Pekalongan	10	10	10	10	10
22 Raman Utara	2	2	2	2	2
23 Purbolinggo	8	8	8	8	4
24 Way Bungur	10	10	10	10	10
<b>Lampung Timur</b>	<b>138</b>	<b>138</b>	<b>138</b>	<b>138</b>	<b>137</b>

Sumber/Source: Dinas Pariwisata Kabupaten Lampung Timur/Tourism Department of Lampung Timur Regency

**Tabel 7.2**  
**Table**

**Jumlah Akomodasi Menurut Kecamatan dan Klasifikasi di Kabupaten Lampung Timur, 2020 dan 2021**  
**Number of Accomodations by Subdistrict and Classification in Lampung Timur Regency, 2020 and 2021**

Kecamatan Subdistrict	Hotel Bintang Classified Hotel		Hotel Nonbintang/Melati Non-classified/ Jasmine Hotel		Akomodasi Lainnya Other Accommodation	
	2020	2021	2020	2021	2020	2021
(1)	(2)	(3)	(4)	(5)	(6)	(7)
1 Metro Kibang	-	-	-	-	-	-
2 Batanghari	-	-	-	-	-	-
3 Sekampung	-	-	-	-	-	-
4 Marga Tiga	-	-	-	-	-	-
5 Sekampung Udik	-	-	1	1	-	-
6 Jabung	-	-	-	-	-	-
7 Pasir Sakti	-	-	4	2	-	-
8 Waway Karya	-	-	-	-	-	-
9 Marga Sekampung	-	-	-	-	-	-
10 Labuhan Maringgai	-	-	2	2	-	-
11 Mataram Baru	-	-	3	3	-	-
12 Bandar Sribhawono	-	-	2	2	-	-
13 Melinting	-	-	-	-	-	-
14 Gunung Pelindung	-	-	-	-	-	-
15 Way Jepara	-	-	1	1	-	-
16 Braja Selehah	-	-	-	-	-	-
17 Labuhan Ratu	-	-	1	1	-	-
18 Sukadana	-	-	-	-	-	-
19 Bumi Agung	-	-	-	-	-	-
20 Batanghari Nuban	-	-	-	-	-	-
21 Pekalongan	-	-	1	1	-	-
22 Raman Utara	-	-	-	-	-	-
23 Purbolinggo	-	-	-	-	-	-
24 Way Bungur	-	-	-	-	-	-
<b>Jumlah/Total</b>	-	-	<b>15</b>	<b>13</b>	-	-

Sumber/Source: Dinas Pariwisata Kabupaten Lampung Timur/Tourism Department of Lampung Timur Regency





**Tabel 7.3**  
**Table****Jumlah Akomodasi, Kamar, dan Tempat Tidur Menurut Kecamatan yang Tersedia di Kabupaten Lampung Timur, 2020 dan 2021**  
**Number of Accomodations, Rooms, and Beds Available by Subdistrict in Lampung Timur Regency, 2020 and 2021**

Kecamatan Subdistrict	Akomodasi <sup>1</sup> Accomodations <sup>1</sup>		Kamar Rooms		Tempat Tidur Beds	
	2020	2021	2020	2021	2020	2021
(1)	(2)	(3)	(4)	(5)	(6)	(7)
1 Metro Kibang	-	-	-	-	-	-
2 Batanghari	-	-	-	-	-	-
3 Sekampung	-	-	-	-	-	-
4 Marga Tiga	-	-	-	-	-	-
5 Sekampung Udik	1	1	10	10	20	20
6 Jabung	-	-	-	-	-	-
7 Pasir Sakti	4	4	35	35	36	36
8 Waway Karya	-	-	-	-	-	-
9 Marga Sekampung	-	-	-	-	-	-
10 Labuhan Maringgai	2	2	33	33	44	44
11 Mataram Baru	3	3	45	45	45	45
12 Bandar Sribhawono	2	2	46	46	57	57
13 Melinting	-	-	-	-	-	-
14 Gunung Pelindung	-	-	-	-	-	-
15 Way Jepara	1	1	19	19	26	26
16 Braja Selebah	-	-	-	-	-	-
17 Labuhan Ratu	1	1	4	4	8	8
18 Sukadana	-	-	-	-	-	-
19 Bumi Agung	-	-	-	-	-	-
20 Batanghari Nuban	-	-	-	-	-	-
21 Pekalongan	1	1	...	...	...	...
22 Raman Utara	-	-	-	-	-	-
23 Purbolinggo	-	-	-	-	-	-
24 Way Bungur	-	-	-	-	-	-
<b>Jumlah/Total</b>	<b>15</b>	<b>15</b>	<b>192</b>	<b>192</b>	<b>236</b>	<b>236</b>

Catatan/Note: Mencakup hotel bintang, hotel nonbintang, dan akomodasi lainnya/Includes classified hotel, non-classified hotel, and other accommodation

Sumber/Source: Dinas Pariwisata Kabupaten Lampung Timur/Tourism Department of Lampung Timur Regency



**Tabel 7.4** Jumlah Wisatawan Mancanegara dan Domestik di Kabupaten Lampung Timur, 2015–2021  
**Table** *Number of International and Domestic Visitors in Lampung Timur Regency, 2015–2021*

Tahun Year	Wisatawan Visitors		Jumlah Total
	Mancanegara International	Domestic Domestic	
(1)	(2)	(3)	(4)
2013	385	47 429	47 814
2014	462	63 072	63 534
2015	522	112 342	112 864
2017	652	288 916	289 568
2018	460	181 962	182 422
2019	987	940 524	941 511
2020	1 640	858 330	859 970
2021	134	787 073	787 207

Sumber/Source: Dinas Pariwisata Kabupaten Lampung Timur/Tourism Department of Lampung Timur Regency



**Tabel 7.5**  
**Table****Direktori Objek Wisata di Kabupaten Lampung Timur, 2021**  
**Directory of Tourism Object in Lampung Timur Regency, 2021**

<b>Nama Objek Wisata</b> <i>Name of Tourism Object</i>	<b>Kategori</b> <i>Category</i>	<b>Lokasi</b> <i>Location</i>
(1)	(2)	(3)
1 Taman Nasional Way Kambas <i>Way Kambas National Park</i>	Konservasi dan Wisata Alam <i>Conservation and Nature Tourism</i>	Kecamatan Labuhan Ratu
2 Museum Purbakala Pugung Raharjo <i>Pugung Raharjo Archaeological Museum</i>	Wisata Budaya <i>Culture Tourism</i>	Desa Pugung Raharjo Kecamatan Sekampung udik
3 Balai Benih Induk (BBI) Hortikultura <i>BBI-Horticultural Parent Seed Center</i>	Agrowisata <i>Agro-tourism</i>	Kecamatan Pekalongan
4 Danau Beringin Indah <i>Beringin Indah Dam</i>	Wisata Alam <i>Nature Tourism</i>	Desa Negara Nabung Kecamatan Sukadana
5 Dam Swadaya <i>Swadaya Dam</i>	Wisata Alam <i>Nature Tourism</i>	Desa Adi Rejo Kecamatan Pekalongan
6 Dam Negara Batin <i>Negara Batin Dam</i>	Wisata Alam <i>Nature Tourism</i>	Desa Sukadana Timur Kecamatan Sukadana
7 Dam Terbanggi Marga <i>Terbanggi Marga Dam</i>	Wisata Alam <i>Nature Tourism</i>	Desa Terbanggi Marga Kecamatan Sukadana
8 Museum Budaya Lampung Timur <i>Culture Museum of Lampung Timur</i>	Wisata Budaya/Wisata Pendidikan/ <i>Culture Tourism/</i> <i>Educational Tourism</i>	Desa Sukadana Darat Kecamatan Sukadana
9 Desa Tradisional Wana <i>Wana Traditional Village</i>	Wisata Budaya/ Wisata Desa <i>Culture Tourism/ Rural Tourism</i>	Desa Wana Kecamatan Melinting
10 Desa Wisata Purbo Raharjo <i>Purbo Raharjo Tourism Village</i>	Wisata Budaya/ Wisata Desa <i>Culture Tourism/ Rural Tourism</i>	Desa Pugung Raharjo Kecamatan Sekampung udik
11 Danau Kemuning <i>Kemuning Lake</i>	Wisata Alam <i>Nature Tourism</i>	Desa Sribhawono Kecamatan Bandar Sribhawono
12 Pantai Cemara <i>Cemara Beach</i>	Wisata Bahari <i>Nature Tourism</i>	Desa Bandar Negeri Kecamatan Labuhan Maringgai
13 Pantai Kerang Mas <i>Kerang Mas Beach</i>	Wisata Bahari <i>Nature Tourism</i>	Desa Muara Gading Mas Kecamatan Labuhan Maringgai
14 Pesanggerahan Curup	Wisata Alam <i>Nature Tourism</i>	Desa Mataram Baru Kecamatan Mataram Baru

Lanjutan Tabel/Continued Table 7.5

Nama Objek Wisata <i>Name of Tourism Object</i>		Kategori <i>Category</i>	Lokasi <i>Location</i>
(1)	(2)	(3)	
15	Wisata Mangrove Pandan Alas	Wisata Alam <i>Nature Tourism</i>	Desa Sriminosari Kecamatan Labuhan Maringgai
16	Sumber Mata Air Awet Muda	Wisata Alam <i>Nature Tourism</i>	Kecamatan Labuhan Maringgai
17	Pasar Wedana	Wisata Digital <i>Digital Tourism</i>	Kecamatan Sukadana
18	Hutan Mangrove Pasir Sakti	Wisata Alam <i>Nature Tourism</i>	Desa Purworejo Kecamatan Pasir Sakti
19	Gedung Sesat Agung	Wisata Budaya <i>Culture Tourism</i>	Desa Sukadana Darat Kecamatan Sukadana
20	Islamic Center	Wisata Religi <i>Religious Tourism</i>	Kecamatan Sukadana
21	Agrowisata Kelompok Tani Lebah	Agrowisata <i>Agro-tourism</i>	Desa Buana Sakti Kecamatan Batang Hari
22	Embung Bojong Katon Negeri Sakti	Wisata Alam <i>Nature Tourism</i>	Desa Bojong Kecamatan Sekampung Udik
23	Agrowisata Buah Jeruk	Agrowisata <i>Agro-tourism</i>	Desa Pugung Raharjo Kecamatan Sekampung Udik
24	Agrowisata Bunga/Sayur - Sayuran	Agrowisata <i>Agro-tourism</i>	Desa Gunung Pasir Jaya Kecamatan Sekampung Udik
25	Goa Pandan	Wisata Alam <i>Nature Tourism</i>	Desa Giri Mulyo Kecamatan Marga Sekampung
26	Sumur Tujuh	Wisata Budaya <i>Culture Tourism</i>	Desa Sukaraja Tiga Kecamatan Marga Tiga
27	Kali Medek Sribhawono	Wisata Alam <i>Nature Tourism</i>	Desa Sri Menanti Kecamatan Bandar Sribhawono
28	Randu Mas	Wisata Budaya <i>Culture Tourism</i>	Desa Pugung Raharjo Kecamatan Sekampung Udik

Sumber/Source: Dinas Pariwisata Kabupaten Lampung Timur/Tourism Department of Lampung Timur Regency



<https://lampungtimurkab.bps.go.id>



# 8

TRANSPORTASI DAN KOMUNIKASI

## TRANSPORTASI DAN KOMUNIKASI

### *TRANSPORTATION AND COMMUNICATION*

<https://lampungtimurkab.bps.go.id>





**PENJELASAN TEKNIS**

1. **Jalan nasional** merupakan jalan arteri dan jalan kolektor dalam sistem jaringan jalan primer yang menghubungkan antaribu kota provinsi, dan jalan strategis nasional, serta jalan tol.
2. **Jalan provinsi** merupakan jalan kolektor dalam sistem jaringan jalan primer yang menghubungkan ibu kota provinsi dengan ibu kota kabupaten/kota, atau antaribu kota kabupaten/kota, dan jalan strategis provinsi.
3. **Jalan kabupaten** merupakan jalan lokal dalam sistem jaringan jalan primer yang tidak termasuk pada jalan nasional dan jalan provinsi, yang menghubungkan ibu kota kabupaten dengan ibu kota kecamatan, antaribu kota kecamatan, ibu kota kabupaten dengan pusat kegiatan lokal, antarpusat kegiatan lokal, serta jalan umum dalam sistem jaringan jalan sekunder dalam wilayah kabupaten, dan jalan strategis kabupaten.
4. **Jalan kota** adalah jalan umum dalam sistem jaringan jalan sekunder yang menghubungkan antarpusat pelayanan dalam kota, menghubungkan pusat pelayanan dengan persil, menghubungkan antarpersil, serta menghubungkan antarpusat permukiman yang berada di dalam kota.

**TECHNICAL NOTES**

1. **The national road**, an arterial and collector roads in the primary road network system that connects between the provincial capital, and the national strategic roads, and toll roads.
2. **Provincial roads** is collector roads in the primary road network system that connects the province capital with the capital of the regency/Municipality, or between the capital of the regency/Municipality and provincial strategic roads.
3. **District/Regency roads** is the local roads in the primary road network system that does not include a road linking the capital of the district with the capital of subdistrict, between the capital of subdistrict, capital of the district with local activity centers, between center of local activities, and the public roads in the secondary roads network system in a district, and the strategic district roads.
4. **Municipality road** is a public road in the secondary road network system that connects between center of the services in the Municipality, linking the center of the services with the persil, connecting between persil, and connecting between settlements within the Municipality.





5. **Jalan desa** merupakan jalan umum yang menghubungkan kawasan dan/atau antarpermukiman di dalam desa, serta jalan lingkungan.
6. **Jalan Kelas I** yaitu jalan arteri yang dapat dilalui kendaraan bermotor termasuk muatan dengan ukuran lebar tidak melebihi 2.500 milimeter, ukuran panjang tidak melebihi 18.000 milimeter, dan muatan sumbu terberat yang diizinkan lebih besar dari 10 ton, yang saat ini masih belum digunakan di Indonesia, namun sudah mulai dikembangkan diberbagai negara maju seperti di Prancis yang telah mencapai muatan sumbu terberat sebesar 13 ton.
7. **Jalan Kelas II** yaitu jalan arteri yang dapat dilalui kendaraan bermotor termasuk muatan dengan ukuran lebar tidak melebihi 2.500 milimeter, ukuran panjang tidak melebihi 18.000 milimeter, dan muatan sumbu terberat yang diizinkan 10 ton, jalan kelas ini merupakan jalan yang sesuai untuk angkutan peti kemas.
8. **Jalan Kelas III A** yaitu jalan arteri atau kolektor yang dapat dilalui kendaraan bermotor termasuk muatan dengan ukuran lebar tidak melebihi 2.500 milimeter, ukuran panjang tidak melebihi 18.000 milimeter, dan muatan sumbu terberat yang diizinkan 8 ton.
9. **Jalan Kelas III B** yaitu jalan kolektor yang dapat dilalui kendaraan bermotor termasuk muatan
5. **Village Road** is a public road that connects the area and/or between settlements inside the village, and the environment roads.
6. **Class I Road** is the arterial roads that can be passed vehicles include a charge to the size of a width not exceeding 2.500 millimeters, a length not exceeding 18.000 millimeters, and load the heaviest permissible axis greater than 10 tons, which is still not used in Indonesia, but has started to be developed in many developed countries such as France which have reached the axis of heaviest payload of 13 tons.
7. **Class II Road**, the arterial roads that can be passed vehicles include a charge to the size of a width not exceeding 2.500 millimeters, a length not exceeding 18.000 millimeters, and load the heaviest axis which allowed is 10 tons, this class is appropriate for the crate boxed transport.
8. **Class III A Road** is arterial or collector roads are passable vehicles include a charge to the size of a width not exceeding 2.500 millimeters, a length not exceeding 18.000 millimeters, and load the heaviest axis allowed is 8 tons.
9. **Class III B Road**, the collector roads are passable vehicles include a charge to the size of a width not



dengan ukuran lebar tidak melebihi 2.500 milimeter, ukuran panjang tidak melebihi 12.000 millimeter, dan muatan sumbu terberat yang diizinkan 8 ton.

10. **Jalan Kelas III C** yaitu jalan lokal dan jalan lingkungan yang dapat dilalui kendaraan bermotor termasuk muatan dengan ukuran lebar tidak melebihi 2.100 milimeter, ukuran panjang tidak melebihi 9.000 millimeter, dan muatan sumbu terberat yang diizinkan 8 ton.

11. **Kendaraan bermotor** adalah setiap kendaraan yang digerakkan oleh peralatan teknik yang ada pada kendaraan tersebut, biasanya digunakan untuk angkutan orang atau barang di atas jalan raya selain kendaraan yang berjalan di atas rel. Kendaraan bermotor yang dicatat adalah semua jenis kendaraan kecuali kendaraan bermotor TNI/Polri dan Korps Diplomatik.

12. **Mobil penumpang** adalah setiap kendaraan bermotor yang dilengkapi dengan tempat duduk untuk sebanyak-banyaknya delapan orang, tidak termasuk tempat duduk untuk pengemudi, baik dilengkapi atau tidak dilengkapi bagasi.

13. **Mobil bis** adalah setiap kendaraan bermotor yang dilengkapi dengan tempat duduk untuk lebih dari delapan orang, tidak termasuk tempat duduk untuk pengemudi, baik dilengkapi atau tidak dilengkapi bagasi.

*exceeding 2.500 millimeters, a length not exceeding 12.000 millimeters, and load the heaviest axis allowed 8 is tons.*

10. **Class III C Road** is the local road and the environment road can be passed vehicles including cargo with a width not exceeding 2.100 millimeters, a length not exceeding 9.000 millimeters, and load the heaviest axis allowed is 8 tons.

11. **Motor vehicles** are any kind of vehicles motorized by machine set up in those vehicles, they are usually used for transporting peoples or goods on roads except vehicles moving along a railway line. The data cover all kinds of motor vehicles except those belong to Indonesia Army Force Indonesian State Police and Diplomatic Corps.

12. **Passenger cars** are any motor vehicles with no more than eight seats, excluding seat for driver, it can be with or without hoot.

13. **Buses** are large passenger cars having seats for more than eight passengers, excluding seat for driver, it can be with or without hoot.



14. **Mobil truk** adalah setiap kendaraan bermotor yang digunakan untuk angkutan barang, selain mobil penumpang, mobil bis dan kendaraan bermotor roda dua.
15. **Kunjungan kapal** adalah kapal yang datang di pelabuhan baik untuk berlabuh di perairan maupun bersandar di dermaga.
16. **Kantor Pos** adalah tempat pemberi pelayanan komunikasi tertulis dan atau surat elektronik, layanan paket, layanan logistik, layanan transaksi keuangan, dan layanan keagenan pos untuk kepentingan umum. Rumah pos berfungsi sama seperti kantor pos dan kantor pos pembantu, bedanya rumah pos biasanya terletak di daerah terpencil.
17. **Telekomunikasi** adalah setiap pemancaran, pengiriman dan atau penerimaan dari setiap informasi dalam bentuk tanda-tanda, isyarat, tulisan, gambar, suara dan bunyi melalui sistem kawat, optik, radio atau sistem elektromagnetik lainnya.
18. **Jaringan telekomunikasi** adalah rangkaian perangkat telekomunikasi dan kelengkapannya yang digunakan dalam bertelekomunikasi.
19. Telepon tetap kabel dalam Susenas disebut **telepon rumah** adalah jaringan telekomunikasi menggunakan perangkat telepon tetap dengan kabel yang secara
14. **Trucks** are any motor vehicles used to transport goods excluding passenger cars, buses, and motorcycles.
15. **Ship arrival** is a ship arriving at a port either for mooring or berthing
16. **Post Office** is a service provider facility of written communication and or electronic mail, parcel service, logistics services, financial transaction services, and postal services to the public. Postal house has the same function as the post office and subsidiary of post office, the difference is that postal house is usually located in remote areas.
17. **Telecommunication** includes every transmitting, delivering and or receiving from every information of marking, signal, article, picture, sound and voice through strand of wire system, optic, radio or other electromagnetic system.
18. **Telecommunication network** is peripheral network of telecommunication and its equipment used in the means of telecommunication.
19. Fixed line telephone based on Susenas called **home phone** is a telecommunication network using fixed line telephone device which is generally regulated by technical



umum diatur oleh standar-standar teknis dengan menggunakan suatu nomor telepon, dikenal pula sebagai *Public Switched Telephone Network (PSTN)*. Pada umumnya dimanfaatkan untuk telepon rumah dan jaringan internet, memiliki kemampuan menghantarkan sinyal dengan kuat dan jelas dengan biaya yang relatif lebih murah.

*standards, using a phone number, also known as the Public Switched Telephone Network (PSTN). It is generally used for home phone and Internet networks, has the ability to deliver a strong and clear signal with a relatively low cost.*

20. **Telepon bergerak seluler** adalah perangkat telekomunikasi elektronik yang mempunyai kemampuan dasar yang sama dengan telepon tetap kabel, namun dapat dibawa ke mana-mana (portable, mobile) dan tidak perlu disambungkan dengan jaringan telekomunikasi kabel. Selain berfungsi sebagai telepon, telepon selular modern biasanya mendukung layanan tambahan seperti Short Messages Services (SMS), Multimedia Messages Service (MMS), e-mail dan akses Internet, aplikasi bisnis dan permainan, serta fotografi. Saat ini, Indonesia mempunyai dua sistem jaringan telepon bergerak seluler yaitu Global System for Mobile Telecommunications (GSM) dan CDMA.

20. **Cellular mobile phone** is an electronic telecommunication device which has the same basic capabilities with fixed cables, but can be taken anywhere (portable, mobile) and does not need to be connected to the wired telecommunications networks. In addition to functioning as a telephone, modern mobile phone typically supports additional services such as Short Messages Services (SMS), Multimedia Messages Service (MMS), e-mail and access to the Internet, business applications and games, as well as photography. Currently, Indonesia has two cellular mobile telephone network system that are GSM (Global System for Mobile Telecommunications) and Code Division Multiple Access (CDMA).



ULASAN	DESCRIPTION
<p>Mobilitas utama masyarakat Lampung Timur ditunjang dengan sarana perhubungan darat. Sarana perhubungan darat pada tahun 2019 terdiri dari 140,81 km jalan negara, 134,93 km jalan provinsi, dan 1.884,17 km jalan kabupaten.</p>	<p><i>Lampung Timur people's main mobility is supported by land transportation. Land transportation in 2019 consists of 140.81 km state roads, 134.93 km of provincial roads, and 1,884.17 km of district roads.</i></p>
<p>Dilihat dari kondisi jalan, 28,74 persen dari jalan kabupaten di Lampung Timur dalam kondisi baik, 25,69 persen dalam kondisi sedang, 7,92 persen dalam kondisi rusak dan 37,65 persen dalam kondisi rusak berat.</p>	<p><i>According to road condition, 28.74 percent of district roads in Lampung Timur are in good condition, 25.69 percent are in moderate condition, 7.92 percent are in damaged condition and 37.65 percent are in heavily damaged conditions.</i></p>
<p>Kabupaten Lampung Timur mempunyai lima pelabuhan, yaitu pelabuhan Labuhan Meringgai, Way Penet, Kuala Seputih, Way Seputih, dan Way Sekampung. Pelabuhan Labuhan Meringgai dan Way Penet berlokasi di Lampung Timur, Kuala Seputih dan Way Seputih berlokasi di Tulang Bawang, dan Pelabuhan Way Sekampung berlokasi di Lampung Selatan. Meskipun tiga pelabuhan berlokasi di luar wilayah Lampung Timur, tetapi ketiga pelabuhan tersebut dikordinasi oleh Pelabuhan Labuhan Meringgai.</p>	<p><i>Lampung Timur Regency has five ports, the port of Labuhan Meringgai, Way Penet, Kuala Seputih, Seputih Way, and the Way Sekampung. Labuhan Meringgai and Way Penet Ports is located in Lampung Timur, Kuala Seputih and Way Seputih is located in Tulang Bawang, and Way Sekampung Port is located in Lampung Selatan. Although the last three ports located outside the territory of Lampung Timur, but all of them is coordinated by Labuhan Meringgai Sea Port.</i></p>
<p>Kunjungan kapal di semua pelabuhan pada tahun 2021 tercatat sebanyak 159 kali dengan volume 405 ribu GT. Volume tahun 2021 mengalami penurunan 371 ribu GT atau 47,8 persen dibanding tahun 2020. Barang yang dimuat selama tahun 2021 berupa gencar sebanyak 12,6 ribu ton, kayu gelam sebanyak 159 m<sup>3</sup>, dan hewan sebanyak 375 ekor. Sedangkan pada tahun 2021 tidak ada barang yang dibongkar.</p>	<p><i>Ship arrivals in all ports of Lampung Timur in 2021 counted as 159 times with total 405 thousand GTs. In 2021, the volume has decreased by 371 thousand GTs or 47.8 percent compared to 2020. Cargo loaded during 2021 in the form of gencar ammount of 12.6 tons, 159 m<sup>3</sup> of gelam log, and 375 cattles. Meanwhile, in 2021 no items were unloaded.</i></p>

Base Transceiver Station (BTS) di Lampung Timur pada tahun 2021 berjumlah 280 unit yang dimiliki oleh 15 penyedia layanan. Jumlah ini meningkat 1 unit atau 0,35 persen dibanding tahun 2020. Jumlah BST terbanyak dimiliki oleh penyedia layanan Telkomsel (PT. Telkom Indonesia), yaitu sebanyak 57 unit yang tersebar di seluruh kecamatan.

*Base Tranceiver Statiom (BTS) in Lampung Timur in 2021 is 280 units which are provided by 15 providers. This number was increased 1 units or 0,35 percent compared to 2020. The most of the VTS are provided by Telkomsel (PT. Telkom Indonesia), there are 57 units spreaded in all subdistricts.*

<https://lampungtimurkab.bps.go.id>



## 8.1 TRANSPORTASI/TRANSPORTATION

**Tabel 8.1.1 Panjang Jalan<sup>1</sup> Menurut Tingkat Kewenangan Pemerintahan di Kabupaten Lampung Timur (km), 2019–2021**  
**Table Length of Roads<sup>1</sup> by Level of Government Authority in Lampung Timur Regency (km), 2019–2021**

Tingkat Kewenangan Pemerintahan Level of Government Authority	2019	2020	2021
(1)	(2)	(3)	(4)
Negara <sup>2</sup> /State <sup>2</sup>	140,81	134,93	1 435,84
Provinsi/Province	-	-	361,43
Kabupaten/Kota Regency/Municipality	-	-	86,90
<b>Jumlah/Total</b>	<b>140,81</b>	<b>134,93</b>	<b>1 884,17</b>

Catatan/Note: <sup>1</sup> Data tidak termasuk jalan tol/Excluding toll road

<sup>2</sup> Berdasarkan Keputusan Menteri Pekerjaan Umum dan Perumahan Rakyat No.248/KPTMS/M/2015/Based on Public Work and Public Housing

Sumber/Source: Dinas Pekerjaan Umum dan Penataan Ruang Kabupaten Lampung Timur/Public Work and Spatial Planning Department of Lampung Timur Regency

**Tabel 8.1.2 Panjang Jalan Menurut Jenis Permukaan Jalan di Kabupaten Lampung Timur (km), 2019–2021**  
**Table Length of Roads by Type of Road Surfaces in Lampung Timur Regency (km), 2019–2021**

Jenis Permukaan Jalan Type of Road Surfaces	2019	2020	2021
(1)	(2)	(3)	(4)
Aspal/Paved	140,81	134,93	1 435,84
Kerikil/Gravel	-	-	361,43
Tanah/Soil	-	-	86,90
Lainnya/Others			
<b>Jumlah/Total</b>	<b>140,81</b>	<b>134,93</b>	<b>1 884,17</b>

Sumber/Source: Dinas Pekerjaan Umum dan Penataan Ruang Kabupaten Lampung Timur/Public Work and Spatial Planning Department of Lampung Timur Regency





**Tabel 8.1.3 Panjang Jalan Menurut Kondisi Jalan di Kabupaten Lampung Timur (km), 2019–2021**  
**Table Length of Roads by Condition of Roads in Lampung Timur Regency (km), 2019–2021**

Kondisi Jalan Condition of Roads	2019	2020	2021
(1)	(2)	(3)	(4)
Baik/Good	140,81	134,93	1 435,84
Sedang/Moderate	-	-	361,43
Rusak/Damaged	-	-	86,90
Rusak Berat/Severely Damaged			
<b>Jumlah/Total</b>	<b>140,81</b>	<b>134,93</b>	<b>1 884,17</b>

Sumber/Source: Dinas Pekerjaan Umum dan Penataan Ruang Kabupaten Lampung Timur/Public Work and Spatial Planning Department of Lampung Timur Regency

**Tabel 8.1.4 Panjang Jalan Menurut Kelas Jalan dan Tingkat Kewenangan Pemerintahan di Kabupaten Lampung Timur (km), 2021**  
**Table**  
***Length of Roads by Road Class of Roads and Level of Government Authority in Lampung Timur Regency (km), 2021***

Kelas Jalan <i>Class of Roads</i>	Tingkat Kewenangan Pemerintahan <i>Level of Government Authority</i>			
	Negara <i>State</i>	Provinsi <i>Province</i>	Kabupaten <i>Regency</i>	Jumlah <i>Total</i>
(1)	(2)	(3)	(4)	(5)
Kelas I/I <i>Class</i>	140,81	-	-	140,81
Kelas II/II <i>Class</i>	-	-	-	-
Kelas III/III <i>Class</i>	-	-	-	-
Kelas III A/III A <i>Class</i>	-	134,93	1 884,17	2 019,10
Kelas III B/III B <i>Class</i>	-	-	-	-
Kelas III C/III C <i>Class</i>	-	-	-	-
Tidak Dirinci/ <i>Not Specified</i>	-	-	-	-
<b>Jumlah/Total</b>	<b>140,81</b>	<b>134,93</b>	<b>1 884,17</b>	<b>2 159,91</b>

Sumber/Source: Dinas Pekerjaan Umum dan Penataan Ruang Kabupaten Lampung Timur/*Public Work and Spatial Planning Department of Lampung Timur Regency*



**Tabel 8.1.5** Jumlah Kendaraan Bermotor Menurut Kecamatan dan Jenis Kendaraan di Kabupaten Lampung Timur, 2021  
**Table** Number of Motor Vehicles by Subdistrict and Type of Vehicles in Lampung Timur Regency, 2021

Kecamatan Subdistrict	Mobil Penumpang Passenger Cars	Bus Buses	Minibus Mini Bus	Truk Trucks
(1)	(2)	(3)	(4)	(5)
1 Metro Kibang	17	1	226	99
2 Batanghari	127	3	1 063	177
3 Sekampung	85	6	859	298
4 Marga Tiga	59	5	570	262
5 Sekampung Udik	99	7	933	425
6 Jabung	28	13	437	255
7 Pasir Sakti	70	2	445	101
8 Waway Karya	19	6	202	105
9 Marga Sekampung	8	1	179	75
10 Labuhan Maringgai	91	8	712	234
11 Mataram Baru	48	4	385	164
12 Bandar Sribhawono	75	10	706	364
13 Melinting	9	-	175	108
14 Gunung Pelindung	18	1	158	91
15 Way Jepara	122	11	1 086	543
16 Braja Selebah	22	1	276	80
17 Labuhan Ratu	87	2	692	435
18 Sukadana	193	20	1 532	382
19 Bumi Agung	20	-	232	87
20 Batanghari Nuban	80	3	554	339
21 Pekalongan	126	1	936	142
22 Raman Utara	55	1	673	184
23 Purbolinggo	101	3	978	273
24 Way Bungur	31	1	294	86
25 Tidak Diketahui/Unknown	-	-	4	3
<b>Jumlah/Total</b>	<b>1 590</b>	<b>110</b>	<b>14 307</b>	<b>5 312</b>

Lanjutan Tabel/*Continued Table* 8.1.5

Kecamatan Subdistrict	Pick Up	Blind Van/ Delivery Van	Sepeda Motor Motorcycles
(1)	(2)	(3)	(4)
1 Metro Kibang	206	-	7 380
2 Batanghari	443	3	22 678
3 Sekampung	390	2	24 851
4 Marga Tiga	264	-	17 210
5 Sekampung Udik	380	1	22 847
6 Jabung	269	-	11 163
7 Pasir Sakti	285	1	10 563
8 Waway Karya	119	-	8 718
9 Marga Sekampung	169	-	5 556
10 Labuhan Maringgai	556	-	21 896
11 Mataram Baru	225	-	9 678
12 Bandar Sribhawono	327	2	15 785
13 Melinting	102	-	6 357
14 Gunung Pelindung	91	-	4 851
15 Way Jepara	467	6	22 222
16 Braja Selebah	163	-	8 604
17 Labuhan Ratu	293	-	18 695
18 Sukadana	490	3	26 736
19 Bumi Agung	101	-	6 915
20 Batanghari Nuban	215	1	15 407
21 Pekalongan	426	3	18 703
22 Raman Utara	295	3	16 209
23 Purbolinggo	409	1	19 892
24 Way Bungur	102	-	8 313
25 Tidak Diketahui/ <i>Unknown</i>	-	-	787
<b>Jumlah/Total</b>	<b>6 787</b>	<b>26</b>	<b>352 016</b>

Sumber/*Source*: Samsat Kabupaten Lampung Timur/*Samsat of Lampung Timur Regency*

**Tabel 8.1.6** Jumlah Kunjungan Kapal, Barang Dimuat, dan Barang Dibongkar pada Beberapa Pelabuhan Laut di Kabupaten Lampung Timur, 2021  
*Number of Ship, Loaded, and Unloaded Cargo in Several Sea Port in Lampung Timur Regency, 2021*

Pelabuhan Laut <i>Sea Port</i>	Kunjungan Kapal <i>Ship Arrival</i>		Barang Dimuat <i>Loaded Cargo</i>			
	Jumlah Unit <i>Total of Units</i>	Gross Ton <i>(GT)</i>	Es Balok <i>Ice (kg)</i>	Ikan Asin <i>Salted Fish (ton)</i>	Gencar <sup>1</sup> <i>Gencar<sup>1</sup> (ton)</i>	Kayu Gelam <i>Log (m<sup>3</sup>)</i>
(1)	(2)	(3)	(4)	(5)	(6)	(7)
1 Labuhan Maringgai	102	302 790	-	-	-	102
2 Way Penet	-	-	-	-	-	-
3 Kuala Seputih	-	-	-	-	-	-
4 Way Sekampung	-	-	-	-	-	-
5 Way Seputih	57	102 639	-	-	12 657	57
<b>Jumlah/Total</b>	<b>159</b>	<b>405 429</b>	<b>-</b>	<b>-</b>	<b>12 657</b>	<b>159</b>

Lanjutan Tabel/Continued Table 8.1.6

Pelabuhan Laut Sea Port	Barang Dimuat Loaded Cargo			Barang Dibongkar Unloaded Cargo		Gas Alam Cair Liquefied Natural Gas (ton)
	Hewan <sup>2</sup> Cattle <sup>2</sup>	Garam Salt (ton)	Pasir Sand (ton)	Ikan Segar Fresh Fish (kg)	Pasir Sand (ton)	
(1)	(8)	(9)	(10)	(11)	(12)	(13)
1 Labuhan Maringgai	-	-	-	-	-	-
2 Way Penet	-	-	-	-	-	-
4 Way Sekampung	375	-	-	-	-	-
5 Way Seputih	-	-	-	-	-	-
8.1.7 3 Kuala Seputih	-	-	-	-	-	-
<b>Jumlah/Total</b>	<b>375</b>	-	-	-	-	-

Keterangan/Note: <sup>1</sup> Gencar adalah beraneka macam barang/Gencar is various goods

<sup>2</sup> Hewan sapi dan kambing/Beef cattle and goat

Sumber/Source: Pelabuhan Laut-Pengumpulan Data Sistem Informasi Manajemen Operasional Pelabuhan (Simoppel)/Port Authority-Data collection of Port Operations Management Information System



## 8.2 KOMUNIKASI/COMMUNICATION

**Tabel 8.2.1** Jumlah Kantor Pos Pembantu Menurut Kecamatan di Kabupaten Lampung Timur, 2018–2021  
**Table** Number of Auxiliary Post Office by Subdistrict in Lampung Timur Regency, 2018–2021

Kecamatan Subdistrict	2018	2019	2020	2021
(1)	(2)	(3)	(4)	(5)
1 Metro Kibang	-	-	-	-
2 Batanghari	1	1	1	1
3 Sekampung	1	1	1	1
4 Marga Tiga	1	1	1	1
5 Sekampung Udik	1	1	1	1
6 Jabung	1	1	1	1
7 Pasir Sakti	-	-	-	-
8 Waway Karya	-	-	-	-
9 Marga Sekampung	-	-	-	-
10 Labuhan Maringgai	1	1	1	1
11 Mataram Baru <sup>1</sup>	1	1	1	1
12 Bandar Sribhawono <sup>1</sup>	-	-	-	-
13 Melinting	-	-	-	-
14 Gunung Pelindung	-	-	-	-
15 Way Jepara	1	1	1	1
16 Braja Selebah	-	-	-	-
17 Labuhan Ratu	-	-	-	-
18 Sukadana	1	1	1	1
19 Bumi Agung	-	-	-	-
20 Batanghari Nuban	-	-	-	-
21 Pekalongan	1	1	1	1
22 Raman Utara	1	1	1	1
23 Purbolinggo	1	1	1	1
24 Way Bungur	-	-	-	-
<b>Jumlah/Total<sup>1</sup></b>	<b>12</b>	<b>12</b>	<b>12</b>	<b>12</b>

Sumber/Source: PT Pos Indonesia, Kantor Pos Metro/PT Pos Indonesia, Metro Post Office



**Tabel 8.2.2 Jumlah Produksi Pos Menurut Jenis Produk di Kabupaten Lampung Timur, 2021**  
**Table Number of Post Production by Product Type in Lampung Timur Regency, 2021**

Jenis Produk Product Type	Jumlah (lembar) Total (piece)	Nilai (rupiah) Value (rupiahs)
(1)	(2)	(3)
<b>A Surat Pos/Post Mail</b>		
<b>1 Dalam Negeri/Domestic</b>		
a Peranko/Postage	3 065	10 481 000
b Kilat Khusus/Airmail	7 906	183 926 301
c Pos Ekspres/Express Post	2 237	44 396 700
<b>2 Luar Negeri/International</b>		
a Express Mail Service (EMS)	251	73 395 727
<b>B Paket Pos/Post Package</b>		
<b>1 Dalam Negeri/Domestic</b>		
a Peranko/Postage	-	-
b Kilat Khusus/Airmail	6 477	246 492 801
c Pos Ekspres/Express Pos	212	8 278 500
<b>2 Luar Negeri/International</b>		
a Express Mail Service (EMS)	250	217 659 027
<b>C Wesel Pos/Money Order</b>		
a Wesel Prima/Prime Wesel	298	213 686 000
b Wesel Instan/Instant Wesel	1 943	3 447 062 950
c Cash to Account	886	6 462 305 706
d Western Union	74	462 919 670
<b>D Materai/Stamp Duty</b>		
a Materai/Stamp Duty 3000	85 800	257 400 000
b Materai/Stamp Duty 6000	836 500	5 019 000 000

Sumber/Source: PT Pos Indonesia, Kantor Pos Metro/PT Pos Indonesia, Metro Post Office





**Tabel 8.2.3** Jumlah Kapasitas Telepon dan Saluran Dalam Layanan di Sentral Telepon Otomat Kabupaten Lampung Timur, 2020 dan 2021  
*Number of Telephone Capacity and Service Line in Lampung Timur Regency Automatic Telephone Central (STO), 2020 and 2021*

Sentral Telepon Otomat <i>Automatic Telephone Central (STO)</i>	Kapasitas Telepon <i>Served CapaMunicipality</i>		Saluran Dalam Layanan <i>Service Line</i>	
	2020	2021	2020	2021
(1)	(2)	(3)	(4)	(5)
1 Sukadana		...		...
2 Labuhan Maringgai		...		...
3 Way Jepara		...		...
<b>Jumlah/Total</b>	<b>5 910</b>	<b>...</b>	<b>969</b>	<b>...</b>

Sumber/Source: PT Telkom Indonesia, Kantor Regional Metro/PT Telkom Indonesia, Metro Regional Office

**Tabel 8.2.4** Jumlah Pelanggan Internet Telkom Menurut Kecamatan di Kabupaten Lampung Timur, Desember 2018–2021  
**Table** Number of Telkom Internet Customer by Subdistrict in Lampung Timur Regency, 2018–2021

Kecamatan Subdistrict	2018	2019	2020	2021
(1)	(2)	(3)	(4)	(5)
1 Metro Kibang	35	55	62	...
2 Batanghari	96	105	130	...
3 Sekampung	24	52	86	...
4 Marga Tiga	-	-	-	...
5 Sekampung Udik	-	-	-	...
6 Jabung	-	-	-	...
7 Pasir Sakti	47	56	70	...
8 Waway Karya	-	-	-	...
9 Marga Sekampung	-	-	-	...
10 Labuhan Maringgai	105	117	142	...
11 Mataram Baru <sup>1</sup>	-	-	-	...
12 Bandar Sribhawono <sup>1</sup>	-	-	-	...
13 Melinting	-	-	-	...
14 Gunung Pelindung	-	-	-	...
15 Way Jepara	125	160	191	...
16 Braja Sebah	-	-	-	...
17 Labuhan Ratu	-	-	-	...
18 Sukadana	30	45	62	...
19 Bumi Agung	-	-	-	...
20 Batanghari Nuban	-	-	-	...
21 Pekalongan	25	37	71	...
22 Raman Utara	5	6	9	...
23 Purbolinggo	20	27	40	...
24 Way Bungur	-	-	-	...
<b>Jumlah/Total</b>	<b>512</b>	<b>660</b>	<b>863</b>	<b>...</b>

Sumber/Source: PT Telkom Indonesia, Kantor Regional Metro/PT Telkom Indonesia, Metro Regional Office



**Tabel 8.2.5 Jumlah Base Transceiver Station (BTS) Menurut Kecamatan dan Penyedia Layanan di Kabupaten Lampung Timur, 2021**  
**Number of Base Transceiver Station (BTS) by Subdistrict and Provider in Lampung Timur Regency, 2021**

Kecamatan Subdistrict	Penyedia Layanan/Provider					
	Telkom	Indosat	XL	TBG	STI	STP
(1)	(2)	(3)	(4)	(5)	(6)	(7)
1 Metro Kibang	1	-	-	7	-	-
2 Batanghari	1	-	-	3	-	4
3 Sekampung	3	1	1	2	-	-
4 Marga Tiga	3	-	-	1	-	1
5 Sekampung Udik	2	-	1	2	-	2
6 Jabung	4	-	-	-	-	3
7 Pasir Sakti	4	-	-	1	-	1
8 Waway Karya	3	-	-	2	-	2
9 Marga Sekampung	1	-	-	3	-	-
10 Labuhan Maringgai	6	-	-	-	-	3
11 Mataram Baru	1	-	1	3	-	-
12 Bandar Sribhawono	4	1	-	1	1	1
13 Melinting	3	-	-	1	-	2
14 Gunung Pelindung	2	-	-	2	-	2
15 Way Jepara	2	-	-	4	1	1
16 Braja Selebah	1	-	-	3	-	1
17 Labuhan Ratu	4	-	-	3	-	2
18 Sukadana	4	1	-	2	1	-
19 Bumi Agung	1	-	-	2	-	-
20 Batanghari Nuban	-	-	-	5	-	-
21 Pekalongan	2	1	-	1	-	-
22 Raman Utara	2	-	-	-	-	2
23 Purbolinggo	2	-	-	2	-	1
24 Way Bungur	1	-	-	2	-	-
<b>Jumlah/Total</b>	<b>57</b>	<b>4</b>	<b>3</b>	<b>52</b>	<b>3</b>	<b>28</b>

Lanjutan Tabel/Continued Table 8.2.5

Kecamatan Subdistrict	Penyedia Layanan/Provider				
	Prote- lindo	KIN	Miratel	Gihon	IBS
(1)	(8)	(9)	(10)	(11)	(12)
1 Metro Kibang	1	-	-	-	-
2 Batanghari	2	2	2	-	1
3 Sekampung	3	1	5	-	-
4 Marga Tiga	-	2	-	-	-
5 Sekampung Udik	-	2	5	1	1
6 Jabung	2	-	-	-	1
7 Pasir Sakti	1	1	1	-	-
8 Waway Karya	1	1	3	-	-
9 Marga Sekampung	1	1	2	-	-
10 Labuhan Maringgai	1	-	3	1	-
11 Mataram Baru	3	-	2	-	-
12 Bandar Sribhawono	1	-	2	-	-
13 Melinting	-	-	-	-	-
14 Gunung Pelindung	1	-	-	-	1
15 Way Jepara	3	-	6	-	1
16 Braja Selehah	1	-	1	-	-
17 Labuhan Ratu	2	2	1	-	1
18 Sukadana	1	1	6	2	3
19 Bumi Agung	2	1	-	-	-
20 Batanghari Nuban	2	-	3	1	-
21 Pekalongan	3	-	-	-	-
22 Raman Utara	-	-	1	-	1
23 Purbolinggo	1	-	1	-	-
24 Way Bungur	-	-	-	-	1
<b>Jumlah/Total</b>	<b>32</b>	<b>14</b>	<b>44</b>	<b>5</b>	<b>11</b>



Lanjutan Tabel/Continued Table 8.2.5

Kecamatan Subdistrict	Penyedia Layanan/Provider				Jumlah Total
	CMI	PST	API	MSN	
(1)	(13)	(14)	(15)		(16)
1 Metro Kibang	-	-	-	-	4
2 Batanghari	-	-	-	-	15
3 Sekampung	-	1	-	-	17
4 Marga Tiga	-	-	-	-	9
5 Sekampung Udik	-	2	-	-	21
6 Jabung	-	-	-	-	11
7 Pasir Sakti	-	-	-	-	12
8 Waway Karya	1	1	-	-	12
9 Marga Sekampung	-	-	-	-	5
10 Labuhan Maringgai	4	-	-	1	21
11 Mataram Baru	1	-	-	-	9
12 Bandar Sribhawono	-	1	-	-	18
13 Melinting	1	-	-	-	7
14 Gunung Pelindung	-	-	-	-	6
15 Way Jepara	-	-	-	-	16
16 Braja Selebah	-	1	-	-	6
17 Labuhan Ratu	-	2	1	-	17
18 Sukadana	2	1	-	2	25
19 Bumi Agung	-	-	-	-	6
20 Batanghari Nuban	1	-	-	-	9
21 Pekalongan	-	-	-	-	9
22 Raman Utara	1	1	-	2	12
23 Purbolinggo	-	-	-	1	9
24 Way Bungur	-	-	-	-	4
<b>Jumlah/Total</b>	<b>11</b>	<b>10</b>	<b>1</b>	<b>6</b>	<b>280</b>

Sumber/Source: Dinas Komunikasi dan Informatika Kabupaten Lampung Timur/Communication and Informatics Department of Lampung Timur Regency

# 9 PERBANKAN, KOPERASI, DAN HARGA-HARGA *BANKING, COOPERATIVE, AND PRICES*

<https://lampungtimurkab.bps.go.id>



**PENJELASAN TEKNIS**

1. **Realisasi Penerimaan dan Pengeluaran Pemerintah Kabupaten** adalah realisasi/perhitungan Anggaran Pendapatan dan Belanja Daerah Kabupaten (APBD) pada tiap tahun anggaran.
2. **Pendapatan Asli Daerah (PAD)** adalah pendapatan yang diperoleh daerah yang dipungut berdasarkan peraturan daerah sesuai dengan peraturan perundang-undangan, guna keperluan daerah yang bersangkutan dalam membiayai kegiatannya.
3. **Dana Perimbangan** adalah dana yang bersumber dari pendapatan APBN yang dialokasikan kepada Daerah untuk mendanai kebutuhan daerah dalam rangka pelaksanaan desentralisasi.
4. **Lain-lain Pendapatan yang Sah** adalah pendapatan lainnya dari pemerintah pusat dan atau dari instansi pusat, serta dari daerah lainnya.
5. **Koperasi** adalah badan usaha yang beranggotakan orang seorang atau badan hukum koperasi dengan melandaskan kegiatannya berdasarkan prinsip koperasi sekaligus sebagai gerakan ekonomi rakyat yang berdasar atas asas kekeluargaan.

**TECHNICAL NOTES**

1. **Actual revenue and expenditure of Regencial Government** is the regencial realization/budget calculations for every fiscal year.
2. **Original Local Government Revenue** is revenue that withheld based on local regulations in accordance with the legislation, for the purposes of financing their activities.
3. **Balanced Budget** is the fund coming from the state budget that allocated to regions to fund their needs in the context of decentralization.
4. **Other Legal Revenue** is other income that coming from the central government and or from the central agencies, as well as from other local government.
5. **Cooperative** is an establishment that its members are people or establishments with legal status of cooperative and its activities based on people economic movement.





6. **Inflasi** adalah suatu proses meningkatnya harga-harga secara umum dan terus-menerus (kontinyu) berkaitan dengan mekanisme pasar yang dapat disebabkan oleh berbagai faktor, antara lain, konsumsi masyarakat yang meningkat, berlebihnya likuiditas di pasar yang memicu konsumsi atau bahkan spekulasi, sampai termasuk juga akibat adanya ketidaklancaran distribusi barang. Dengan kata lain, inflasi juga merupakan proses menurunnya nilai mata uang secara kontinu. **Inflasi** adalah proses dari suatu peristiwa, bukan tinggi-rendahnya tingkat harga. Artinya, tingkat harga yang dianggap tinggi belum tentu menunjukkan inflasi. **Inflasi** adalah indikator untuk melihat tingkat perubahan, dan dianggap terjadi jika proses kenaikan harga berlangsung secara terus-menerus dan saling pengaruh-memengaruhi.
7. **Indeks Harga Konsumen (IHK)** merupakan indikator inflasi di Indonesia. IHK mencakup 7 kelompok, yaitu: bahan makanan; makanan jadi, minuman, rokok, dan tembakau; perumahan, air, listrik, gas, dan bahan bakar; sandang; kesehatan; pendidikan, rekreasi, dan olahraga; transportasi, komunikasi, dan jasa keuangan.
6. **Inflation** is a process of rising prices in general and persistent (continue) relating to market mechanisms that can be caused by various factors, among others, increased private consumption, excess liquidity in the market that triggered the consumption or even speculation, until including as a result of their lack of launch distribution of goods. In other words, inflation is also a process of decline in currency values continuously. **Inflation** is the process of an event, not a high-low level of prices. That is, the high level of prices is considered not necessarily indicate inflation. Inflation is an indicator to see the rate of change, and is considered to occur if the price increase takes place continuously and the interplay of influence.
7. **Consumer Price Index (CPI)** is the indicator of inflation in Indonesia. Commodities of CPI consist of 7 groups as follows: foodstuff; prepare food, beverages, and tobacco products; housing, water, Electricity, gas, and fuel; clothing; health; education, recreation, and sports; transportation, communi-cation, and financial services.

**ULASAN****DESCRIPTION**

Jumlah koperasi aktif di Kabupaten Lampung Timur tahun 2021 berjumlah 143 unit. Jumlah koperasi aktif terbanyak berada di Kecamatan Labuhan Maringgai dan Purbolinggo, yaitu masing-masing sebanyak 16 unit. Sedangkan paling sedikit berada di Kecamatan Bumi Agung dengan tidak ada koperasi aktif.

Kelompok Koperasi Simpan Pinjam berjumlah paling banyak di Lampung Timur yaitu 32 unit. Disusul kelompok Koperasi Serba Usaha sebanyak 13 unit.

*Number of active cooperatives in Lampung Timur Regency in 2021 is 143 units. The most widely of active cooperatives located in Labuhan Maringgai and Purbolinggo, as many as 16 units. While at least in Bumi Agung Subdistrict with no active cooperatives.*

*Credit Union cooperative is the most number active cooperatives in Lampung Timur was 32 units. Followed by multi purpose cooperative as many as 13 units.*

<https://lampungtimurkab.bps.go.id>



**Tabel 9.1** Jumlah Koperasi Aktif Menurut Kecamatan di Kabupaten Lampung Timur, 2018–2021  
**Table** Number of Active Cooperatives by Subdistrict in Lampung Timur Regency, 2021

Kecamatan Subdistrict	2018	2019	2020	2021
(1)	(2)	(3)	(4)	(5)
1 Metro Kibang	14	10	2	5
2 Batanghari	40	15	5	4
3 Sekampung	41	20	9	4
4 Marga Tiga	14	24	4	4
5 Sekampung Udik	47	23	11	10
6 Jabung	35	36	2	2
7 Pasir Sakti	25	18	4	3
8 Waway Karya	12	10	1	1
9 Marga Sekampung	16	17	3	4
10 Labuhan Maringgai	38	39	16	14
11 Mataram Baru	7	5	1	3
12 Bandar Sribhawono	21	25	7	6
13 Melinting	6	5	2	2
14 Gunung Pelindung	10	8	2	2
15 Way Jepara	47	27	13	11
16 Braja Selebah	13	11	3	3
17 Labuhan Ratu	29	23	8	4
18 Sukadana	37	25	11	10
19 Bumi Agung	6	11	-	-
20 Batanghari Nuban	21	13	4	2
21 Pekalongan	40	22	13	9
22 Raman Utara	20	34	4	2
23 Purbolinggo	46	38	16	4
24 Way Bungur	14	9	2	1
<b>Lampung Timur</b>	<b>468</b>	<b>599</b>	<b>143</b>	<b>110</b>

Sumber/Source: Dinas Koperasi, Usaha Kecil dan Menengah, dan Tenaga Kerja Kabupaten Lampung Timur/Cooperative, Small and Medium Business, and Manpower Department of Lampung Timur Regency

**Tabel 9.2**  
**Table**

**Jumlah Koperasi Menurut Jenis Koperasi dan Kecamatan di Kabupaten Lampung Timur, 2021**  
**Number of Cooperative by Kind of Cooperative and Subdistrict in Lampung Timur Regency, 2021**

Kecamatan Subdistrict	Koperasi Unit Desa (KUD) Village Unit Cooperative	Koperasi Pegawai Republik Indonesia (KPRI) Indonesian Employee Cooperative	Koperasi Serba Usaha (KSU) Multi Purpose Cooperative	Koperasi Simpan Pinjam (KSP) Credit Union	Koperasi Simpan Pinjam dan Pembiayaan Syariah Sharia Savings and Loan Cooperatives
		(1)	(2)	(3)	(4)
1 Metro Kibang	-	1	-	-	-
2 Batanghari	-	-	1	1	-
3 Sekampung	-	-	-	-	-2
4 Marga Tiga	-	-	-	1	-
5 Sekampung Udik	-	-	2	-	2
6 Jabung	-	-	-	1	-
7 Pasir Sakti	-	-	-	2	1
8 Waway Karya	-	-	-	-	-
9 Marga Sekampung	-	-	-	-	1
10 Labuhan Maringgai	1	-	-	1	2
11 Mataram Baru	-	-	-	-	1
12 Bandar Sribhawono	-	-	1	2	-
13 Melinting	-	-	-	1	-
14 Gunung Pelindung	-	-	-	-	-
15 Way Jepara	-	-	-	5	2
16 Braja Selebah	-	-	-	1	-
17 Labuhan Ratu	-	-	1	-	1
18 Sukadana	-	3	-	2	2
19 Bumi Agung	-	-	-	-	-
20 Batanghari Nuban	-	-	-	-	1
21 Pekalongan	-	-	-	2	1
22 Raman Utara	-	-	-	-	2
23 Purbolinggo	-	-	2	1	-
24 Way Bungur	-	-	-	-	-
<b>Lampung Timur</b>	<b>1</b>	<b>4</b>	<b>7</b>	<b>19</b>	<b>18</b>



Lanjutan Tabel/Continued Table 9.2

Kecamatan Subdistrict	Koperasi Pertanian (Koptan) Agriculture Cooperative	Koperasi Pesantren (Koppontren) Pesantren Cooperative	Koperasi Wanita (Kopwan) Women Cooperative	Lainnya <sup>1</sup> Other <sup>1</sup>	Jumlah Total
(1)	(7)	(8)	(9)	(10)	(11)
1 Metro Kibang	-	-	-	-	1
2 Batanghari	1	-	1	1	4
3 Sekampung	-	-	-	1	4
4 Marga Tiga	-	-	-	3	4
5 Sekampung Udik	1	-	1	4	10
6 Jabung	1	-	-	-	2
7 Pasir Sakti	-	-	-	1	3
8 Waway Karya	-	-	-	1	1
9 Marga Sekampung	-	-	-	3	4
10 Labuhan Maringgai	-	-	-	10	14
11 Mataram Baru	-	-	-	2	3
12 Bandar Sribhawono	-	-	1	2	6
13 Melinting	-	-	-	1	2
14 Gunung Pelindung	1	-	-	1	2
15 Way Jepara	-	-	-	4	11
16 Braja Selebah	1	-	-	1	3
17 Labuhan Ratu	-	-	-	2	4
18 Sukadana	-	-	-	3	10
19 Bumi Agung	-	-	-	-	-
20 Batanghari Nuban	-	-	-	1	2
21 Pekalongan	-	-	1	5	9
22 Raman Utara	-	-	-	1	3
23 Purbolinggo	-	-	-	4	7
24 Way Bungur	-	-	-	1	1
<b>Lampung Timur</b>	<b>5</b>	<b>-</b>	<b>4</b>	<b>52</b>	<b>110</b>

Keterangan/Note: <sup>1</sup>Termasuk Koperasi Perkebunan, Koperasi Perikanan, Koperasi Ternak, Koperasi Pasar, Koperasi Pemuda, Koperasi Karyawan, Koperasi Pepabri dan Koperasi Lainnya/Include Estate Cooperative, Fishery Cooperative, Market Cooperative, Youth Cooperative, Employee Cooperative, Pepabri Cooperative and others.

Sumber/Source: Dinas Koperasi, Usaha Kecil dan Menengah, dan Tenaga Kerja Kabupaten Lampung Timur/Cooperative, Small and Medium Business, and Manpower Department of Lampung Timur Regency

**Tabel 9.3**  
**Table**

**Banyaknya Omset Usaha Koperasi Menurut Kelompok Koperasi di Kabupaten Lampung Timur (juta rupiah), 2019–2021**  
**Number of Cooperatives Business Turnover by Group of Cooperative in Lampung Timur Regency (million rupiahs), 2019–2021**

Kelompok Koperasi Group of Cooperative		2019 <sup>1</sup>	2020	2021
	(1)	(2)	(3)	(4)
<b>1</b>	Koperasi Unit Desa (KUD) <i>Village Unit Cooperative</i>	...	125,50	125,60
<b>2</b>	Koperasi Pegawai Republik Indonesia (KPRI) <i>Indonesian Employee Cooperative</i>	...	...	202,16
<b>3</b>	Koperasi Serba Usaha (KSU) <i>Multi Purpose Cooperative</i>	...	12 306,56	9 890,29
<b>4</b>	Koperasi Simpan Pinjam (KSP) <i>Credit Union</i>	...	22 935,35	17 613,63
<b>5</b>	Koperasi Simpan Pinjam dan Pembiayaan Syariah <i>Sharia Savings and Loan Cooperatives</i>	...	70 013,91	44 528,88
<b>6</b>	Koperasi Pertanian (Koptan) <i>Agriculture Cooperative</i>	...	251,10	239,29
<b>7</b>	Koperasi Pesantren (Koppontren) <i>Pesantren Cooperative</i>	...	-	-
<b>8</b>	Koperasi Wanita (Kopwan)/ <i>Women Cooperative</i>	...	2 283,18	1 717,27
<b>9</b>	Koperasi Lainnya/ <i>Other Cooperatives</i>	...	9 247,37	13 319,97
	<b>Jumlah/Total</b>	...	...	<b>87 637,09</b>

Keterangan/Note: <sup>1</sup>Termasuk Koperasi Perkebunan, Koperasi Perikanan, Koperasi Ternak, Koperasi Pasar, Koperasi Pemuda, Koperasi Karyawan, Koperasi Pepabri dan Lainnya/Include Estate Cooperative, Fishery Cooperative, Market Cooperative, Youth Cooperative, Employee Cooperative, Pepabri Cooperative and Others.

Sumber/Source: Dinas Koperasi, Usaha Kecil dan Menengah, dan Tenaga Kerja Kabupaten Lampung Timur/Cooperative, Small and Medium Business, and Manpower Department of Lampung Timur Regency



**Tabel 9.4** Rata-Rata Harga Eceran Beberapa Jenis Barang di Kabupaten Lampung Timur, 2021  
**Table** Average Retail Price of Selected Goods in Lampung Timur Regency, 2021

Bulan Month	Beras Rice (kg)	Tepung Beras Rice Flour (kg)	Daging Ayam Ras Chicken Meat (kg)	Daging Sapi Beef (kg)
(1)	(2)	(3)	(4)	(5)
Januari/January	9 000	6 500	34 000	125 000
Februari/February	10 000	6 500	34 000	125 000
Maret/March	10 000	6 500	30 000	125 000
April/April	11 000	6 500	25 000	130 000
Mei/May	10 000	6 500	28 000	130 000
Juni/June	9 500	6 500	28 000	130 000
Juli/July	9 000	6 500	38 000	120 000
Agustus/August	9 000	6 500	34 000	120 000
September/September	9 000	6 500	32 000	120 000
Oktober/October	9 000	6 500	32 000	120 000
November/November	8 500	6 500	32 000	120 000
Desember/December	8 500	6 500	33 000	120 000

Lanjutan Tabel/*Continued Table* 9.4

Bulan Month	Ikan Lele Catfish (kg)	Susu Kental Putih Sweetened Condensed Milk	Telur Ayam Ras Chicken Egg (kg)	Cabai Merah Red Chili (kg)
(1)	(6)	(7)	(8)	(9)
<b>Januari/January</b>	22 000	10 600	23 000	38 000
<b>Februari/February</b>	22 000	10 600	23 000	38 000
<b>Maret/March</b>	20 000	10 600	24 000	32 000
<b>April/April</b>	18 000	10 600	23 000	20 000
<b>Mei/May</b>	18 000	10 600	21 500	14 000
<b>Juni/June</b>	20 000	10 600	24 000	14 000
<b>Juli/July</b>	19 000	10 600	24 000	18 000
<b>Agustus/August</b>	18 000	10 600	24 000	18 000
<b>September/September</b>	20 000	10 600	23 500	20 000
<b>Oktober/October</b>	20 000	10 600	22 000	20 000
<b>November/November</b>	20 000	10 600	22 000	20 000
<b>Desember/December</b>	19 000	10 600	25 000	40 000





Lanjutan Tabel/Continued Table 9.4

<b>Bulan Month</b>	<b>Gula Merah Brown Sugar (kg)</b>	<b>Minyak Goreng (liter) Cooking Oil (litre)</b>	<b>Bawang Merah Shallot (kg)</b>
(1)	(10)	(11)	(12)
<b>Januari/January</b>	15 000	13 900	23 000
<b>Februari/February</b>	15 000	13 900	23 000
<b>Maret/March</b>	17 000	13 000	24 000
<b>April/April</b>	17 000	13 000	23 000
<b>Mei/May</b>	17 000	14 500	21 500
<b>Juni/June</b>	17 000	14 500	24 000
<b>Juli/July</b>	17 000	14 500	24 000
<b>Agustus/August</b>	17 000	14 500	24 000
<b>September/September</b>	17 000	14 000	23 500
<b>Oktober/October</b>	17 000	14 000	22 000
<b>November/November</b>	17 000	14 000	22 000
<b>Desember/December</b>	17 000	14 000	25 000

Sumber/Source: BPS, Survei Harga Konsumen/BPS-Statistics Indonesia, Consumer Price Survey

# 10

## PENGELUARAN PENDUDUK DAN KONSUMSI *POPULATION EXPENDITURE AND FOOD CONSUMPTION*

<https://lampungtimurkab.bps.go.id>



**PENJELASAN TEKNIS**

1. **Pengeluaran rata-rata per kapita** adalah biaya yang dikeluarkan untuk konsumsi semua anggota rumah tangga selama sebulan baik yang berasal dari pembelian, pemberian maupun produksi sendiri dibagi dengan banyaknya anggota rumah tangga dalam rumah tangga tersebut.
2. Konsumsi yang dicakup dibedakan menjadi dua kelompok, yaitu konsumsi makanan dan konsumsi bukan makanan. Konsumsi makanan dirinci menjadi lebih dari 200 jenis, mencakup kuantitas dan nilainya. Sedangkan untuk komoditi bukan makanan, pada umumnya hanya mencakup nilai pengeluarannya, kecuali untuk beberapa jenis pengeluaran seperti penggunaan listrik, gas, bensin dan solar.

**TECHNICAL NOTES**

1. **Per capita Average Expenditure** is the cost spent for all household members consumption during the month, whether from purchasing, giving or own production, divided by the number of household members in the household.
2. Consumption/expenditure is divided into two groups, foods and non foods. Foods cover around 200 kinds of commodities in term of both quantity and value. Non foods only present the data of value, except for some items such as Electricity, gasoline, and diesel fuel.



**ULASAN**

Pada tahun 2021, rata-rata pengeluaran per kapita sebulan penduduk Lampung Timur sebesar 479.514 rupiah untuk makanan dan 467.489 rupiah untuk bukan makanan. Pengeluaran untuk makanan sedikit lebih besar daripada untuk bukan makanan, 50,63 persen untuk makanan dan 49,37 persen untuk bukan makanan. Secara keseluruhan, pengeluaran penduduk Lampung Timur per kapita per bulan sebesar 947.003 rupiah.

Bila dilihat rata-rata pengeluaran per kapita sebulan menurut kelompok barang, pada kelompok bukan makanan, pengeluaran penduduk Lampung Timur terbesar untuk perumahan dan fasilitas rumah tangga yaitu sebesar 189.657 rupiah. Sedangkan pada kelompok makanan, pengeluaran paling besar pada kelompok makanan dan minuman jadi sebesar 139.785 rupiah diikuti oleh kelompok tembakau dan sirih sebesar 72.932 rupiah.

**DESCRIPTION**

*In 2021 the monthly average expenditure per capita population of Lampung Timur Regency is 479.514 rupiahs for foods category and 467.489 rupiahs for non foods category. Monthly expenditure for food is slightly greater than for non foods, 50,63 for foods and 49,37 for non foods. Overall, the monthly expenditure per capita in Lampung Timur Regency is 947.003 rupiahs.*

*By monthly average expenditure per capita by groups of goods, at the non food group, most expenditure of Lampung Timur's population is for housing and household facilityin around 189.657 rupiahs. While the biggest expenditure on food group, expenditure for prepared food and beverages is 139.785 rupiahs, followed by cigarettes is 72.932 rupiahs.*

**Tabel 10.1** Rata-Rata Pengeluaran per Kapita Sebulan Menurut Kelompok Komoditas (rupiah) di Kabupaten Lampung Timur, 2020 dan 2021  
**Table** Monthly Average Expenditure per Capita by Commodity Group (rupiahs) in Lampung Timur Regency (rupiahs), 2020 and 2021

Kelompok Komoditas/Comodity Group	2020	2021
(1)	(2)	(3)
<b>Makanan/Food</b>		
Padi-padian/Cereals	53 416	62 090
Umbi-umbian/Tubers	2 712	3 412
Ikan/udang/cumi/kerang/Fish/shrimp/common squid/shells	28 245	32 478
Daging/Meat	15 774	14 723
Telur dan susu/Eggs and milk	24 102	26 438
Sayur-sayuran/Vegetables	37 783	44 691
Kacang-kacangan/Legumes	12 488	12 740
Buah-buahan/Fruits	17 394	19 547
Minyak dan kelapa/Oil and coconut	12 896	15 655
Bahan minuman/Beverage stuffs	15 420	16 382
Bumbu-bumbuan/Spices	10 686	10 731
Konsumsi lainnya/Miscellaneous food items	8 678	7 909
Makanan dan minuman jadi/Prepared food and beverages	115 761	139 785
Tembakau dan sirih/Cigarettes	66 475	72 932
<b>Jumlah makanan/Total food</b>	<b>421 830</b>	<b>421 830</b>
<b>Bukan Makanan/Non-Food</b>		
Perumahan dan fasilitas rumah tangga/Housing and household facility	177 299	189 657
Aneka komoditas dan jasa/Goods and services	85 673	103 310
Pakaian, alas kaki, dan tutup kepala/Clothing, footwear, and headgear	30 851	35 173
Komoditas tahan lama/Durable goods	59 436	97 127
Pajak, pungutan, dan asuransi/Taxes and insurances	23 737	30 672
Keperluan pesta dan upacara/kenduri/Parties and ceremonies	10 271	11 551
<b>Jumlah bukan makanan/Total non-food</b>	<b>421 830</b>	<b>421 830</b>
<b>Jumlah/Total</b>	<b>479 514</b>	<b>479 514</b>

Sumber/Source: BPS, Survei Sosial Ekonomi Nasional (Susenas) Maret/BPS-Statistics Indonesia, National Socioeconomic Survey March



**Tabel 10.2** Persentase Pengeluaran per Kapita Sebulan Menurut Kelompok Komoditas di Kabupaten Lampung Timur, 2020 dan 2021  
**Table** Percentage of Monthly Average Expenditure per Capita by Commodity Group in Lampung Timur Regency (rupiahs), 2020 and 2021

Kelompok Komoditas/Comodity Group	2020	2021
(1)	(2)	(3)
<b>Makanan/Food</b>		
Padi-padian/Cereals	6,60	6,56
Umbi-umbian/Tubers	0,34	0,36
Ikan/udang/cumi/kerang/Fish/shrimp/common squid/shells	3,49	3,43
Daging/Meat	1,95	1,55
Telur dan susu/Eggs and milk	2,98	2,79
Sayur-sayuran/Vegetables	4,67	4,72
Kacang-kacangan/Legumes	1,54	1,35
Buah-buahan/Fruits	2,15	2,06
Minyak dan kelapa/Oil and coconut	1,59	1,65
Bahan minuman/Beverage stuffs	1,91	1,73
Bumbu-bumbuan/Spices	1,32	1,13
Konsumsi lainnya/Miscellaneous food items	1,07	0,84
Makanan dan minuman jadi/Prepared food and beverages	14,31	14,76
Tembakau dan sirih/Cigarettes	8,22	7,70
<b>Jumlah makanan/Total food</b>	<b>52,14</b>	<b>50,63</b>
<b>Bukan Makanan/Non-Food</b>		
Perumahan dan fasilitas rumah tangga/Housing and household facility	21,91	20,03
Aneka komoditas dan jasa/Goods and services	10,59	10,91
Pakaian, alas kaki, dan tutup kepala/Clothing, footwear, and headgear	3,81	3,71
Komoditas tahan lama/Durable goods	7,35	10,26
Pajak, pungutan, dan asuransi/Taxes and insurances	2,93	3,24
Keperluan pesta dan upacara/kenduri/Parties and ceremonies	1,27	1,22
<b>Jumlah bukan makanan/Total non-food</b>	<b>47,86</b>	<b>49,37</b>
<b>Jumlah/Total</b>	<b>100,00</b>	<b>100,00</b>

Sumber/Source: BPS, Survei Sosial Ekonomi Nasional (Susenas) Maret 2020/UBPS-Statistics Indonesia, National Socioeconomic Survey March



**Tabel 10.3** **Persentase Penduduk Menurut Golongan Pengeluaran per Kapita Sebulan di Kabupaten Lampung Timur, 2021**  
**Percentage of Population by Expenditure per Capita Spending Group a Month in Lampung Timur Regency, 2021**

<b>Golongan Pengeluaran</b> <i>Expenditure Class</i> (Rp)	<b>Persentase Penduduk</b> <i>Percentage of Population</i>
(1)	(2)
< 150 000	-
150 000 - 199 999	-
200 000 - 299 999	0,63
300 000 - 499 999	15,82
500 000 - 749 999	32,19
750 000 - 999 999	19,01
1 000 000 - 1 499 999	22,84
>= 1 500 000	9,51
<b>Jumlah/Total</b>	<b>100,00</b>

Sumber/Source: BPS, Survei Sosial Ekonomi Nasional (Susenas) Maret/BPS-Statistics Indonesia, National Socioeconomic Survey March





**Tabel 10.4** Rata-Rata Pengeluaran per Kapita Sebulan Menurut Golongan Pengeluaran dan Kelompok Komoditas (rupiah) di Kabupaten Lampung Timur, 2021  
**Table** Monthly Average Expenditure Per Capita by Expenditure per Capita Spending Group a Month and Commodity Group (rupiahs) in Lampung Timur Regency, 2021

Golongan Pengeluaran Expenditure Class	Kelompok Komoditas/Commodity Group		
	Makanan/Food	Bukan Makanan Non Food	Jumlah Total
(1)	(2)	(3)	(4)
< 150 000	-	-	-
150 000 - 199 999	-	-	-
200 000 - 299 999	170 968	101 504	272 472
300 000 - 499 999	255 471	165 511	420 982
500 000 - 749 999	361 688	246 694	608 382
750 000 - 999 999	493 760	368 314	862 074
1 000 000 - 1 499 999	640 701	575 567	1 216 268
>= 1 500 000	855 811	1 680 075	2 535 886
<b>Lampung Timur</b>	<b>479 514</b>	<b>467 489</b>	<b>947 003</b>

Sumber/Source: BPS, Survei Sosial Ekonomi Nasional (Susenas) Maret 2021/BPS-Statistics Indonesia, National Socioeconomic Survey March

**Tabel 10.5** Rata-Rata Konsumsi Kalori dan Protein per Kapita Sehari Menurut Kelompok Makanan di Kabupaten Lampung Timur, 2021  
*Daily Average Consumption of Calorie and Protein per Capita by Food Group in Lampung Timur Regency, 2021*

Kelompok Makanan <i>Food Group</i>	Kalori (kkal) <i>Calorie (kcal)</i>	Protein (gram) <i>Protein (grams)</i>
(1)	(2)	(3)
1 Padi-padian/ <i>Cereals</i>	824,21	19,45
2 Umbi-umbian/ <i>Tubers</i>	28,62	0,26
3 Ikan/ <i>Fish</i>	47,01	7,89
4 Daging/ <i>Meat</i>	40,22	2,52
5 Telur dan susu/ <i>Eggs and milk</i>	53,78	3,02
6 Sayur-sayuran/ <i>Vegetables</i>	54,77	3,37
7 Kacang-kacangan/ <i>Legumes</i>	57,71	5,47
8 Buah-buahan/ <i>Fruits</i>	47,80	0,53
9 Minyak dan kelapa/ <i>Oil and coconut</i>	332,27	0,43
10 Bahan minuman/ <i>Beverage stuffs</i>	94,87	1,00
11 Bumbu-bumbuan/ <i>Spices</i>	13,34	0,53
12 Konsumsi lainnya/ <i>Miscellaneous food items</i>	44,90	0,81
13 Makanan dan minuman jadi <i>Prepared food and beverages</i>	417,57	11,77

Sumber/Source: BPS, Survei Sosial Ekonomi Nasional (Susenas) Maret/BPS-Statistics Indonesia, National Socioeconomic Survey March



**Tabel 10.6 Rata-Rata Konsumsi Kalori dan Protein per Kapita Sehari Beberapa Jenis Makanan di Kabupaten Lampung Timur, 2021**  
**Table Daily Average Consumption of Calorie and Protein per Capita for Several Foods in Lampung Timur Regency, 2021**

Kelompok Makanan Food Group	Kalori (kkal) Calorie (kcal)	Protein (gram) Protein (grams)
(1)	(2)	(3)
1 Beras lokal/ketan / Local rice/sticky rice	783,51	18,33
2 Jagung basah dengan kulit / Fresh corn with husk	5,95	0,19
3 Jagung pocelan/pipilan / Dry shelled corn	5,33	0,14
4 Ketela pohon / Cassava	17,08	0,11
5 Ketela rambat / Sweet potatoes	4,00	0,04
6 Gapek / Dried cassava	3,13	0,01
7 Ikan dan udang segar / Fresh fish and shrimp	35,29	6,08
8 Ikan dan udang diawetkan / Canned fish and shrimp	11,72	1,81
9 Daging sapi/kerbau / Cow buffalo meat	0,31	0,03
10 Daging ayam ras/kampung / Broiler/local chicken meat	37,93	2,29
11 Telur ayam ras/kampung / Chicken egg	24,56	1,97
12 Telur itik/manila/asin / Duck/salted egg	1,83	0,11
13 Susu kental manis / Canned liquid milk	16,78	0,41
14 Susu bubuk bayi / Baby powder milk	2,61	0,12
15 Bawang merah / Onion	3,24	0,12
16 Bawang putih / Garlic	4,82	0,23
17 Cabe merah / Chillies	0,81	0,03
18 Cabe rawit / Cayenne pepper	8,79	0,40
19 Tahu / Soybean curd	13,68	1,86
20 Tempe / Fermented soybean cake	39,64	3,33
21 Minyak kelapa/jagung/goreng lainnya / Coconut/maize/other frying oil	283,13	0,00
22 Kelapa / Coconut	43,90	0,42
23 Gula Pasir / Cane sugar	64,61	0,00
24 Gula Merah / Brown sugar	11,86	0,09

Sumber/Source: BPS, Survei Sosial Ekonomi Nasional (Susenas) Maret/UBPS-Statistics Indonesia, National Socioeconomic Survey March

<https://lampungtimurkab.bps.go.id>



## PENJELASAN TEKNIS

1. Pengumpulan data industri besar dan sedang dilakukan melalui Survei Industri Besar dan Sedang yang dilaksanakan setiap tahun secara lengkap (sensus) sejak tahun 1975. Survei Industri Besar dan Sedang mencakup semua perusahaan industri yang mempunyai tenaga kerja 20 orang atau lebih dengan menggunakan kuesioner II A.
2. Data statistik industri lainnya bersumber dari Dinas Perindustrian dan Perdagangan Kabupaten Lampung Timur. Data statistik ini terdiri dari jumlah unit usaha, jumlah tenaga kerja, nilai investasi dan nilai produksi.
3. **Industri manufaktur** adalah suatu kegiatan ekonomi yang melakukan kegiatan mengubah suatu barang dasar secara mekanis, kimia, atau dengan tangan sehingga menjadi barang jadi/setengah jadi, dan atau barang yang kurang nilainya menjadi barang yang lebih tinggi nilainya, dan sifatnya lebih dekat kepada pemakai akhir. Termasuk dalam kegiatan ini adalah jasa industri dan pekerjaan perakitan.
4. **Perusahaan atau usaha industri** adalah suatu unit (kesatuan) usaha yang melakukan kegiatan ekonomi, bertujuan menghasilkan barang atau jasa, terletak pada suatu bangunan atau lokasi tertentu, dan mempunyai catatan administrasi tersendiri mengenai produksi dan struktur biaya serta ada seorang

## TECHNICAL NOTES

1. *Data collection of large and medium scale manufacturing is conducted through The Large and Medium Manufacturing Establishment Survey that has been done annually for all industries (census) since 1975. Large and Medium Manufacturing Establishment Survey covers all manufactures/industries with 20 workers or more by questionnaire II A.*
2. *Another industrial statistics data are obtain from Industry and Trade Department of Lampung Timur Regency. This data consist of number of establishment, number of employee, investment values and production values.*
3. **Manufacturing industry** is defined as an economic activity processing basic goods mechanically, chemicals or manually into final or intermediate goods. It is also defined as processing of lower value goods into higher value goods as final or intermediate products. The activities also include services for manufacturing and assembling.
4. **A manufacturing establishment** is defined as a production unit engaged in economic activity, producing goods or services, located in a building or in a certain location, keeping a business record concerning the production and cost structure, and having a person or more that are responsible to those



atau lebih yang bertanggung jawab atas usaha tersebut.

5. Industri manufaktur dikelompokkan ke dalam 4 golongan berdasarkan banyaknya pekerja, yaitu: industri besar (100 orang pekerja atau lebih), industri sedang/menengah (20–99 orang pekerja), industri kecil (5–19 orang pekerja), dan industri mikro (1–4 orang pekerja).
  6. **Pasar** adalah tempat pertemuan antara penjual dan pembeli barang dan jasa. Pasar bisa menggunakan bangunan yang bersifat permanen atau semi permanen ataupun tanpa bangunan. Barang yang diperjualbelikan di dalam pasar bisa terdiri dari banyak komoditas (campuran) ataupun secara khusus suatu komoditas tertentu.
  7. **Kelompok pertokoan** adalah sejumlah toko yang terdiri dari minimal 10 toko dan mengelompok dalam satu lokasi.
  8. **Minimarket** adalah sistem pelayanan mandiri, menjual berbagai jenis barang secara eceran, dan semua barang memiliki label harga, dengan luas bangunan kurang dari 400m<sup>2</sup>.
  9. **Toko/warung kelontong** adalah bangunan yang berfungsi sebagai tempat usaha di bangunan tetap untuk menjual barang keperluan sehari-hari secara eceran, tidak mempunyai sistem pelayanan mandiri dikelola oleh satu penjual.
5. *Manufacturing industries are categorized into four groups, based on the number of employees: large scale manufacturing (100 employees or more), medium scale manufacturing (20–99 employees), small scale manufacturing (5–19 employees), and micro industry (1–4 employees).*
  6. ***Market** is a meeting place between sellers and buyers of goods and services. The market can use buildings that are permanent or semi-permanent or without a building. The goods traded in the market may consist of many commodities (mixed) or in particular a particular commodity.*
  7. ***Shopping complex** are a number of stores consisting of at least 10 stores and are clustered in one location.*
  8. ***Minimarket** is an independent service system, sells various types of goods in retail, and all goods have price tags, with building area less than 400 m<sup>2</sup>.*
  9. ***Store/shop** is a building that serves as a place of business in a fixed building to sell goods for everyday purposes in retail, does not have a self-service system managed by one seller.*



**ULASAN**

Berdasarkan data Dinas Perindustrian dan Perdagangan Kabupaten Lampung Timur, pada tahun 2020 terdapat 437 sarana perdagangan tercatat. Sarana perdagangan tersebut terdiri dari 9 pasar, 69 kelompok pertokoan, 133 minimarket, 198 toko, 15 restoran/rumah makan dan 13 warung/kedai makan. Selain itu, ditambah dengan 59 unit pasar desa sebagai sarana perdagangan yang ada di Kabupaten Lampung Timur.

Perusahaan perdagangan di tahun 2020 berjumlah 1.276 unit, mengalami peningkatan 89 unit atau 7,5 persen dibandingkan tahun sebelumnya. Secara persentase, perusahaan/unit usaha berbadan hukum CV/Firma mengalami kenaikan tertinggi sebesar 8,57 persen.

**DESCRIPTION**

*Based on data from Industry and Trade Department of Lampung Timur Regency, in 2020 there are 437 registered trade facilities. The trade facilities consist of 59 markets, 69 shopping complex, 133 minimarkets, 198 shops, 15 restaurants and 13 eateries. In addition, there were 59 units of village market as trade facilities in Lampung Timur Regency.*

*Number of trade establishment in 2020 was 1,276 units, has increased by 89 units or 7.5 percent compared with last year. In percentage, the Firm type of establishment has the highest increase of 8,57 percent.*





**Tabel 11.1** Jumlah Perusahaan Perdagangan Menurut Bentuk Badan Hukum di Kabupaten Lampung Timur, 2017–2020  
**Table** Number of Trade Establishments by Type of Business Entity in Lampung Timur Regency, 2017–2020

Tipe Badan Hukum Type of Business Entity		2017	2018	2019	2020
(1)	(2)	(3)	(4)	(5)	
1	Perseroan Terbatas (PT) Limited Company	...	64	164	177
2	CV/Firma Firm	...	55	245	266
3	Koperasi/Cooperative	...	6	68	68
4	Perorangan/Individual	...	170	710	765
5	Lainnya/Others	...	6	-	-
<b>Jumlah/Total</b>		...	<b>295</b>	<b>1187</b>	<b>1276</b>

Sumber/Source: Dinas Perindustrian dan Perdagangan Kabupaten Lampung Timur/Industry and Trade Department of Lampung Timur Regency

**Tabel 11.2** Jumlah Pedagang Menurut Kecamatan di Kabupaten Lampung Timur, 2020  
**Table** Number of Trader by Subdistrict in Lampung Timur Regency, 2020

Kecamatan Subdistrict	Pedagang Besar Wholesaler	Pedagang Menengah Medium Trader	Pedagang Kecil Small Trader
(1)	(2)	(3)	(4)
1 Metro Kibang	-	-	10
2 Batanghari	-	1	53
3 Sekampung	-	4	5
4 Marga Tiga	-	-	24
5 Sekampung Udik	-	1	41
6 Jabung	-	11	17
7 Pasir Sakti	-	2	42
8 Waway Karya	-	-	5
9 Marga Sekampung	-	-	4
10 Labuhan Maringgai	-	1	42
11 Mataram Baru	-	1	40
12 Bandar Sribhawono	-	1	14
13 Melinting	-	-	46
14 Gunung Pelindung	-	-	11
15 Way Jepara	-	2	26
16 Braja Selehah	-	2	70
17 Labuhan Ratu	2	-	13
18 Sukadana	-	5	44
19 Bumi Agung	-	-	1
20 Batanghari Nuban	-	-	1
21 Pekalongan	-	4	4
22 Raman Utara	-	-	3
23 Purbolinggo	-	1	7
24 Way Bungur	1	11	-
<b>Lampung Timur</b>	<b>3</b>	<b>47</b>	<b>523</b>

Sumber/Source: Dinas Perindustrian dan Perdagangan Kabupaten Lampung Timur/Industry and Trade Department of Lampung Timur Regency



**Tabel 11.3** Jumlah Sarana Perdagangan Menurut Jenisnya di Kabupaten Lampung Timur, 2017–2020  
**Table** Number of Trading Facilities by Type of Facility in Lampung Timur Regency, 2017–2020

Sarana Perdagangan Trading Facilities		2017	2018	2019	2020
(1)	(2)	(3)	(4)	(5)	
1	Pasar/Market	9	9	9	9
2	Kelompok Pertokoan Shopping Complex	25	61	69	69
3	Minimarket	120	127	129	133
4	Toko/Warung Kelontong Shop	109	152	191	198
5	Restoran/Rumah Makan Restaurant	7	10	14	15
6	Warung/Kedai Makan Eatery	9	12	13	13
<b>Jumlah/Total</b>		<b>279</b>	<b>371</b>	<b>425</b>	<b>437</b>

Sumber/Source: Dinas Perindustrian dan Perdagangan Kabupaten Lampung Timur/Industry and Trade Department of Lampung Timur Regency

**Tabel 11.4** Jumlah Bangunan Sarana Perdagangan Menurut Lokasi Pasar dan Jenis Bangunan yang Dikelola oleh Kantor Pengelolaan Pasar di Kabupaten Lampung Timur, 2020  
**Table** Number of Trading Facility Buildings by Market Location and Type of Building which Managed by Market Management Office in Lampung Timur Regency, 2020

Lokasi Pasar Market Location	Jumlah Bangunan Number of Buildings			Jumlah Total
	Ruko Shop-House	Toko Shop	Los Los	
(1)	(2)	(3)	(4)	(5)
1 Way Jepara	22	233	836	1091
2 Sekampung	28	356	163	547
3 Purbolinggo	-	708	258	966
4 Pekalongan	-	324	294	618
5 Rajabasa Lama	-	245	194	439
6 Sukadana	48	168	78	294
7 Raman Utara	-	210	100	310
8 Labuhan Maringgai	-	85	196	281
9 Melinting	-	21	20	41
<b>Jumlah/Total</b>	<b>98</b>	<b>2350</b>	<b>2139</b>	<b>4587</b>

Sumber/Source: Dinas Perindustrian dan Perdagangan Kabupaten Lampung Timur/Industry and Trade Department of Lampung Timur Regency



**Tabel 11.5** Jumlah Pasar Desa Menurut Kecamatan di Kabupaten Lampung Timur, 2015–2020  
**Table** Number of Village Market by Subdistrict in Lampung Timur Regency, 2015–2020

Kecamatan Subdistrict	2015	2017	2018	2019	2020
(1)	(2)	(3)	(4)	(5)	(6)
1 Metro Kibang	...	...	1	1	1
2 Batanghari	...	...	4	4	4
3 Sekampung	...	...	5	5	5
4 Marga Tiga	...	...	4	4	4
5 Sekampung Udik	...	...	6	6	6
6 Jabung	...	...	3	3	3
7 Pasir Sakti	...	...	4	4	4
8 Waway Karya	...	...	5	5	5
9 Marga Sekampung	...	...	1	1	1
10 Labuhan Maringgai	...	...	4	4	4
11 Mataram Baru	...	...	1	1	1
12 Bandar Sribhawono	...	...	3	3	3
13 Melinting	...	...	0	0	0
14 Gunung Pelindung	...	...	2	2	2
15 Way Jepara	...	...	0	0	0
16 Braja Selebah	...	...	2	2	2
17 Labuhan Ratu	...	...	1	1	1
18 Sukadana	...	...	2	2	2
19 Bumi Agung	...	...	3	3	3
20 Batanghari Nuban	...	...	1	1	1
21 Pekalongan	...	...	2	2	2
22 Raman Utara	...	...	2	2	2
23 Purbolinggo	...	...	1	1	1
24 Way Bungur	...	...	2	2	2
<b>Jumlah/Total</b>	...	...	<b>59</b>	<b>59</b>	<b>59</b>

Sumber/Sources: Dinas Perindustrian dan Perdagangan Kabupaten Lampung Timur/Industry and Trade Department of Lampung Timur Regency

# 12

## SISTEM NERACA REGIONAL *SYSTEM OF REGIONAL ACCOUNTS*

<https://lampungtimurkab.bps.go.id>



**PENJELASAN TEKNIS**

1. Penghitungan statistik neraca nasional mengikuti buku petunjuk yang diterbitkan oleh Perserikatan Bangsa Bangsa (PBB) dikenal sebagai Sistem Neraca Nasional (SNN). SNN adalah rekomendasi internasional tentang bagaimana menyusun ukuran aktivitas ekonomi yang sesuai dengan standar neraca baku yang didasarkan pada prinsip-prinsip ekonomi. Rekomendasi yang dimaksud dinyatakan dalam sekumpulan konsep, definisi, klasifikasi, dan aturan neraca yang disepakati secara internasional dalam mengukur indikator tertentu seperti Produk Domestik Bruto (PDB). Salah satu bentuk adaptasi pencatatan statistik nasional adalah melakukan perubahan tahun dasar PDB Indonesia dari tahun 2000 ke 2010. Perubahan tahun dasar PDB dilakukan seiring dengan mengadopsi rekomendasi PBB yang tertuang dalam Sistem Neraca Nasional 2008 (SNA 2008).
2. Produk Domestik Bruto pada tingkat nasional serta Produk Domestik Regional Bruto (PDRB) pada tingkat regional (provinsi/kabupaten/kota) menggambarkan kemampuan suatu wilayah untuk menciptakan nilai tambah pada suatu waktu tertentu. Untuk menyusun PDB maupun PDRB digunakan 2 pendekatan, yaitu lapangan usaha dan pengeluaran. Keduanya menyajikan komposisi data nilai tambah dirinci menurut sumber

**TECHNICAL NOTES**

1. *The method used to estimate national accounts statistics is based on the standard guidelines formed by United Nation known as System of National Accounts (SNA). SNA is the internationally agreed standard set of recommendations on how to compile measures of economic activity in accordance with strict accounting conventions based on economic principles. The recommendations are expressed in term of a set of concepts, definitions, classifications and accounting rules that comprise the internationally agreed standard for measuring indicators such as Gross Domestic Product (GDP). One of the improvement in the national statistical system is to rebase GDP form base year 2000 to 2010 in order to capture current economic condition. It is in line with the United Nations (UN) recommendation on 2008 SNA.*
2. *The basic measure of the value added arising from economic activity is known as Gross Domestic Product at the national level and Gross Regional Domestic Product (GRDP) at the regional level (provinces / regencies / municipalities). To compile these statistics, two approaches have been used, i.e. "production approach" and "expenditure approach". The first approach is to measure value added produced by various kinds of economic activities,*





kegiatan ekonomi (lapangan usaha) dan menurut komponen penggunaannya. PDB maupun PDRB dari sisi lapangan usaha merupakan penjumlahan seluruh komponen nilai tambah bruto yang mampu diciptakan oleh sektor-sektor ekonomi atas berbagai aktivitas produksinya. Sedangkan dari sisi pengeluaran menjelaskan tentang penggunaan dari nilai tambah tersebut.

*while the second approach is to measure final uses of the country's output. In other words, GDP/GRDP is the sum of total value added produced by all economic industries (activities) and the way of using it.*

3. PDB menurut lapangan usaha mengalami perubahan klasifikasi dari 9 lapangan usaha menjadi 17 lapangan usaha. PDB menurut lapangan usaha dirinci menurut total nilai tambah dari seluruh sektor ekonomi yang mencakup lapangan usaha Pertanian, Kehutanan, dan Perikanan; Pertambangan dan Penggalian; Industri Pengolahan; Pengadaan Listrik dan Gas; Pengadaan Air, Pengelolaan Sampah, Limbah dan Daur Ulang; Konstruksi; Perdagangan Besar dan Eceran, Reparasi Mobil dan Sepeda Motor; Transportasi dan Pergudangan; Penyediaan Akomodasi dan Makan Minum; Informasi dan Komunikasi; Jasa Keuangan dan Asuransi; Real Estat; Jasa Perusahaan; Administrasi Pemerintahan, Pertahanan dan Jaminan Sosial Wajib; Jasa Pendidikan; Jasa Kesehatan dan Kegiatan Sosial; dan Jasa lainnya.
3. *GDP by industry classification changes from 9 sectors to 17 industries. GDP by industry is classified by types of economic activities such as Agriculture, Forestry and Fishing; Mining and Quarrying; Manufacturing; Electricity and Gas; Water supply, Sewerage, Waste Management and Remediation Activities; Construction; Wholesale and Retail Trade; Repair of Motor Vehicles and Motorcycles; Transportation and Storage; Accommodation and Food Service Activities; Information and Communication; Financial and Insurance Activities; Real Estate Activities; Business Activities; Public Administration; Defence and Compulsory Social Security; Education; Human Health and Social Work Activities; and Other Services Activities.*
4. PDB menurut pengeluaran mengalami perubahan klasifikasi dimana pengeluaran konsumsi Lembaga Non Profit yang Melayani
4. *GDP by expenditure classification changes where consumption expenditure Non-profit Institutions Serving Households (NPISH)*



Rumah Tangga (LNPRT) yang sebelumnya termasuk bagian dari pengeluaran konsumsi rumah tangga menjadi komponen terpisah. Sehingga klasifikasi PDB menurut pengeluaran dirinci menjadi 7 komponen yaitu komponen pengeluaran konsumsi rumah tangga, pengeluaran konsumsi LNPRT, pengeluaran konsumsi pemerintah, pembentukan modal tetap bruto, perubahan inventori, ekspor barang dan jasa, dan impor barang dan jasa.

5. Pengeluaran konsumsi rumah tangga mencakup berbagai pengeluaran konsumsi akhir rumah tangga atas barang dan jasa untuk memenuhi kebutuhan individu ataupun kelompok secara langsung. Pengeluaran rumah tangga di sini mencakup makanan dan minuman selain restoran; pakaian, alas kaki dan jasa perawatannya; perumahan dan perlengkapan rumah tangga; kesehatan dan pendidikan; transportasi dan komunikasi; restoran dan hotel serta lainnya.
6. Pengeluaran Lembaga Non Profit yang Melayani Rumah Tangga (LNPRT) meliputi pengeluaran LNPRT yang beroperasi di Indonesia. LNPRT merupakan lembaga formal maupun informal yang dibentuk oleh perorangan atau kelompok masyarakat dalam rangka menyediakan barang/jasa secara gratis atau dengan harga yang tidak signifikan secara ekonomi kepada

*previously included as part of household consumption expenditure is taken out into separate component. So that, GDP by type of expenditures is classified into: household consumption expenditure, NPISH consumption expenditure, government consumption expenditure, gross fixed capital formation, changes in inventories, exports of goods and services, and imports of goods and services.*

5. *Household consumption expenditures consist of expenditures incurred by households, which are used for either individual or collective needs. Household consumptions are classified into food and beverages other than restaurants; clothing, footwear, and related maintenance services; housing and household equipment; health and education; transport and communication; restaurants and hotels; and others.*
6. *The expenditure of Non Profit Institutions Serving Household (NPISHs) comprises the expenditure incurred by (NPISHs) operate in Indonesia. NPISHs consist of either formal or non-formal established by individuals or communities in order to provide goods/free services but do not sell them at economically significant prices to their members/household/communities. NPISHs produce non-market*



anggotanya/rumah tangga/kelompok masyarakat. LNPRRT terlibat dalam produksi nonpasar dan tidak dikendalikan oleh pemerintah.

*products and their activities are beyond the government control.*

7. Pengeluaran Konsumsi Pemerintah terdiri dari Pengeluaran Konsumsi Individu dan Pengeluaran Konsumsi Kolektif. Barang dan jasa individu merupakan barang dan jasa privat, dimana ciri-ciri barang dan jasa privat adalah a) *Scarcity*, yaitu ada kelangkaan/keterbatasan dalam jumlah; b) *Excludable consumption*, yaitu konsumsi suatu barang dapat dibatasi hanya pada mereka yang memenuhi persyaratan tertentu (biasanya harga); c) *Rivalrous competition*, yaitu konsumsi oleh satu konsumen akan mengurangi atau menghilangkan kesempatan pihak lain untuk melakukan hal serupa. Contoh barang dan jasa yang dihasilkan pemerintah dan tergolong sebagai barang dan jasa individu adalah jasa pelayanan kesehatan pemerintah di rumah sakit/puskesmas dan jasa pendidikan di sekolah/universitas negeri. Sedangkan barang dan jasa kolektif ekuivalen dengan barang publik yang memiliki ciri a) *Non rivalry*, yaitu penggunaan satu konsumen terhadap suatu barang tidak mengurangi kesempatan konsumen lain untuk juga mengkonsumsi barang tersebut; b) *Non excludable*, yaitu apabila suatu barang publik tersedia, maka tidak ada yang dapat menghalangi siapapun untuk memperoleh manfaat dari barang tersebut atau dengan kata lain setiap orang

7. *Government consumption expenditure consists of Individual Consumption Expenditure and Collective Consumption Expenditure. Individual goods and services are private goods and services, which the characteristics of private goods is a) Scarcity, that there is a scarcity/limited in number; b) Excludable consumption, the consumption of goods can be limited only to those who meet certain requirements (usually the price); c) Rivalrous competition, ie consumption by the consumer will reduce or eliminate the chance of another party to do so. Examples of goods and services produced by government and classified as goods and services of individuals is the government health services in hospitals/health centers and education services in schools/universities. Collective goods and services equivalent to public goods characterized by a) Non-rivalry, namely the use of a consumer for an item does not reduce the chance of another consumer to also consume goods; b) Non-excludable, i.e. when a public good available, then nothing can hinder anyone to benefit from the goods or in other words everyone has access to the goods. Examples of goods and services produced by government and classified as collective goods and services is*



memiliki akses ke barang tersebut. Contoh barang dan jasa yang dihasilkan pemerintah dan tergolong sebagai barang dan jasa kolektif adalah jasa pertahanan yang dilakukan TNI dan keamanan yang dilakukan kepolisian.

*carried military defense services and the police's security.*

8. Pembentukan Modal Tetap Bruto (PMTB) mencakup pengadaan, pembuatan, dan pembelian barang modal. Barang modal dimaksud adalah barang-barang yang digunakan untuk proses produksi, tahan lama atau yang mempunyai umur pemakaian lebih dari satu tahun seperti bangunan, mesin-mesin dan alat angkutan. Termasuk pula di sini perbaikan besar (berat) yang sifatnya memperpanjang umur atau mengubah bentuk atau kapasitas barang modal tersebut. Pengeluaran barang modal untuk keperluan militer juga dicakup sebagai PMTB. Klasifikasi komponen PMTB dibagi menjadi 6 sub komponen yaitu Konstruksi; Mesin dan Peralatan; Kendaraan; Peralatan Lainnya; Cultivated Biological Resources (CBR) dan Produk Kekayaan Intelektual.
8. *Gross Fixed Capital Formation (GFCF) includes procurement, manufacture, and the purchase of capital goods. Capital goods are goods which are used for the production process, durable or have a service life of more than one year such as buildings, machinery, and transportation equipment. Including here: huge improvement that are to extend the life or changing the shape or the capacity of the capital goods. Capital expenditures for military purposes are also covered as GFCF. GFCF component are classified into six sub-components: Construction; Machinery and Equipment; vehicle; Other equipment; Cultivated Biological Resources (CBR) and Intellectual Property Product.*
9. Ekspor barang dan jasa merupakan transaksi perdagangan barang dan jasa dari penduduk (residen) ke bukan penduduk (nonresiden). Impor barang dan jasa adalah transaksi perdagangan dari bukan penduduk ke penduduk. Ekspor atau impor barang terjadi pada saat terjadi perubahan hak kepemilikan barang antara
9. *Exports of goods and services consist of transactions of goods and services from residents to non-residents. Imports of goods and services consist of transaction of goods and services from non-residents to residents. Exports and imports of goods occur when there are changes in ownership of goods between residents and non-*



penduduk dengan bukan penduduk (dengan atau tanpa perpindahan fisik barang tersebut). Pada PDB dengan tahun dasar 2010, ekspor dan impor barang dirinci menjadi nonmigas dan migas.

*residents (with or without physical movements of goods across frontiers). On the GDP at 2010 basic year, exports and imports of goods specified into non oil and gas and oil and gas.*

10. Produk Domestik Bruto maupun agregat turunannya disajikan dalam 2 (dua) versi penilaian, yaitu atas dasar "harga berlaku" dan atas dasar "harga konstan". Disebut sebagai harga berlaku karena seluruh agregat dinilai dengan menggunakan harga pada tahun berjalan, sedangkan harga konstan penilaiannya didasarkan kepada harga satu tahun dasar tertentu, dalam publikasi ini digunakan harga tahun 2010.

10. *GDP and its aggregations are presented in two forms: at current market prices and at constant base year market prices. In presenting current market prices, all aggregates are valued at current market prices, while base year constant market prices are shown by valuing all aggregates at fixed base year prices. Year of 2010 is used as the base year in this publication.*

11. Laju pertumbuhan Produk Domestik Bruto diperoleh dari perhitungan PDB atas dasar harga konstan. Diperoleh dengan cara mengurangi nilai PDB pada tahun ke-n terhadap nilai pada tahun ke n-1 (tahun sebelumnya), dibagi dengan nilai pada tahun ke n-1, dikalikan dengan 100 persen. Laju pertumbuhan menunjukkan perkembangan agregat pendapatan dari satu waktu tertentu terhadap waktu sebelumnya.

11. *Growth rate of Gross Domestic Product is derived from GDP at constant market prices. It is obtained by subtracting the value of GDP year n with the value of GDP year n-1, divided by the value of GDP year n-1 then multiplied by 100 percent. The growth rate of GDP explains the income growth during the given period.*



**ULASAN****DESCRIPTION**

Produk Domestik Regional Bruto (PDRB) merupakan total keseluruhan dari nilai tambah yang timbul akibat adanya aktifitas ekonomi disuatu daerah. Data PDRB tersebut menggambarkan potensi sekaligus kemampuan suatu daerah untuk mengelola sumber daya alam yang dimiliki, dalam suatu proses produksi, sehingga besarnya PDRB yang dihasilkan oleh suatu daerah sangat tergantung pada potensi sumber daya alam dan faktor produksi yang tersedia.

Nilai PDRB Lampung Timur atas dasar harga berlaku selama periode tahun 2017–2021, mengalami kenaikan rata-rata yang cukup signifikan yaitu dari 33,08 triliun rupiah pada tahun 2017 menjadi 40,78 triliun rupiah pada tahun 2021.

Dalam kurun waktu tahun 2017–2021, kondisi pertumbuhan ekonomi Lampung Timur berfluktuasi pada kisaran 3,78 persen sampai dengan 4,63 persen. Laju pertumbuhan ekonomi tahun 2021 mengalami penurunan yaitu dari 3,81 persen di tahun 2020 menjadi -2,29 di tahun 2021.

Pada tahun 2021, kontribusi terbesar dalam pembentukan PDRB Lampung Timur adalah lapangan usaha pertanian, kehutanan, dan perikanan yang mencapai 37,82 persen, diikuti oleh lapangan usaha pertambangan dan penggalian sebesar 20,44 persen dan kontribusi terbesar ketiga disumbangkan oleh lapangan usaha perdagangan besar dan eceran; reparasi mobil dan sepeda motor yaitu sebesar 8,87 persen. Sedangkan kontribusi pemebentukan PDRB

*Gross Regional Domestic Product (GRDP) is the total of the value added arising from the economic activity in a region. The GRDP data illustrate the potential and the ability of local governments to manage the natural resources that are owned, in a production process, so that the magnitude of the GDP generated by a region highly dependent on the natural resources and production factors provided.*

*GRDP of Lampung Timur at current prices during the period of 2017–2021 experienced an average increase significantly, from 33,08 trillion rupiahs in 2017 to 40,78 trillion rupiahs in 2021.*

*In the period of 2017–2021, the condition of economic growth in Lampung Timur fluctuates in the range of 3.78 percent to 4.63 percent. The economic growth in 2021 has decreased, that from 3,81 percent in 2020 to -2,29 in 2021.*

*In 2021, the largest contribution in the formation of GRDP in Lampung Timur is the field of farming, forestry, and fisheries, which reached 37,82 percent, followed by mining and quarrying field by 20,44 percent and the third largest contribution was donated by the undertaking of wholesale and retail trade; repair of cars and motorcycles in the amount of 8,87 percent. While the smallest contribution in the formation of GRDP in Lampung Timur is the business field of water supply, waste*



Lampung Timur yang terkecil adalah lapangan usaha pengadaan air, pengelolaan sampah, limbah dan daur ulang yang hanya menyumbang sebesar 0,06 persen.

Sedangkan PDRB Kabupaten Lampung Timur atas dasar harga berlaku menurut pengeluaran menunjukkan kelompok pengeluaran konsumsi rumah tangga memberikan kontribusi terbesar yang mencapai 59,23 persen.

*management, and recycling accounted for only 0.06 percent.*

*While GRDP of Lampung Timur Regency at current market price by expenditures shows the household consumption expenditure has the largest contribution in the formation of DRDP which reached 59.23 percent.*

<https://lampungtimurkab.bps.go.id>



**Tabel 12.1** Produk Domestik Regional Bruto Atas Dasar Harga Berlaku Menurut Lapangan Usaha di Kabupaten Lampung Timur (miliar rupiah), 2017–2021  
**Table** *Gross Regional Domestic Product at Current Market Prices by Industry in Lampung Timur Regency (billion rupiahs), 2017–2021*

Lapangan Usaha/Industry	2017	2018	2019	2020 <sup>a</sup>	2021 <sup>as</sup>
(1)	(2)	(3)	(4)	(5)	(6)
<b>A</b> Pertanian, Kehutanan, dan Perikanan/ <i>Agriculture, Forestry, and Fishing</i>	13 387,76	14 395,75	15 028,78	15 121,99	15 018,88
<b>B</b> Pertambangan dan Penggalian/ <i>Mining and Quarrying</i>	8 675,00	9 555,67	9 815,83	8 385,44	9 592,35
<b>C</b> Industri Pengolahan/ <i>Manufacturing</i>	2 672,80	3 000,78	3 325,65	3 436,97	3 725,21
<b>D</b> Pengadaan Listrik dan Gas/ <i>Electricity and Gas</i>	237,82	258,63	289,44	265,20	216,62
<b>E</b> Pengadaan Air, Pengelolaan Sampah, Limbah, dan Daur Ulang/ <i>Water Supply, Sewerage, Waste Management and Remediation Activities</i>	19,83	20,86	22,02	23,23	25,18
<b>F</b> Konstruksi/ <i>Construction</i>	2 003,77	2 215,82	2 394,86	2 328,28	2 598,25
<b>G</b> Perdagangan Besar dan Eceran; Reparasi Mobil dan Sepeda Motor/ <i>Wholesale and Retail Trade; Repair of Motor Vehicles and Motorcycle</i>	2 917,77	3 214,42	3 586,00	3 603,72	3 907,06
<b>H</b> Transportasi dan Pergudangan/ <i>Transportation and Storage</i>	713,31	749,03	810,62	794,53	829,28
<b>I</b> Penyediaan Akomodasi dan Makan Minum/ <i>Accommodation and Food Service Activities</i>	412,67	458,96	512,67	491,81	488,02
<b>J</b> Informasi dan Komunikasi/ <i>Information and Communication</i>	1 298,29	1 400,30	1 509,50	1 623,97	1 683,87





Lanjutan Tabel/Continued Table 12.1

Lapangan Usaha/Industry		2017	2018	2019	2020*	2021**
(1)		(2)	(3)	(4)	(5)	(6)
<b>K</b>	Jasa Keuangan dan Asuransi/ <i>Financial and Insurance Activities</i>	494,12	519,59	542,63	558,18	596,98
<b>L</b>	Real Estat/Real Estate <i>Activities</i>	746,28	795,66	889,49	897,37	916,37
<b>M,N</b>	Jasa Perusahaan/Business <i>Activities</i>	28,70	30,26	31,99	32,06	32,66
<b>O</b>	Administrasi Pemerintahan, Pertahanan dan Jaminan Sosial Wajib/ <i>Public Administration and Defence; Compulsory Social Security</i>	1 083,94	1 146,19	1 215,19	1 288,01	1 346,70
<b>P</b>	Jasa Pendidikan/ <i>Education</i>	875,71	962,31	1 075,53	1 125,75	1 163,01
<b>Q</b>	Jasa Kesehatan dan Kegiatan Sosial/ <i>Human Health and Social Work Activities</i>	239,05	255,33	275,23	304,56	322,79
<b>R,S,T,U</b>	Jasa lainnya/ <i>Other Services Activities</i>	336,48	370,51	410,65	393,79	386,58
<b>Produk Domestik Regional Bruto/Gross Regional Domestic Bruto</b>		<b>36 143,30</b>	<b>39 350,06</b>	<b>41 736,08</b>	<b>40 674,86</b>	<b>42 849,83</b>
<b>Produk Domestik Regional Bruto Non Migas/Nmon-Oil and Gas Gross Regional Domestic Bruto</b>		<b>28 155,31</b>	<b>30 540,25</b>	<b>32 718,09</b>	<b>558,18</b>	<b>596,98</b>

Sumber/Source: BPS, berbagai sensus, survei, dan sumber lain/BPS-Statistics Indonesia various census, surveys, and other sources

**Tabel 12.2** Produk Domestik Regional Bruto Atas Dasar Harga Konstan 2010 Menurut Lapangan Usaha di Kabupaten Lampung Timur (miliar rupiah), 2017–2021  
**Table** Gross Regional Domestic Product at 2010 Constant Market Prices by Industry in Lampung Timur Regency (billion rupiahs), 2017–2021

Lapangan Usaha/Industry	2017	2018	2019	2020 <sup>a</sup>	2021 <sup>ab</sup>
(1)	(2)	(3)	(4)	(5)	(6)
<b>A</b> Pertanian, Kehutanan, dan Perikanan/ <i>Agriculture, Forestry, and Fishing</i>	9 623,35	9 846,34	10 086,79	9 968,44	9 834,40
<b>B</b> Pertambangan dan Penggalian/ <i>Mining and Quarrying</i>	7 631,78	7 655,74	7 706,61	7 161,41	6 786,71
<b>C</b> Industri Pengolahan/ <i>Manufacturing</i>	1 908,02	2 107,47	2 303,78	2 251,94	2 402,93
<b>D</b> Pengadaan Listrik dan Gas/ <i>Electricity and Gas</i>	168,44	180,60	200,32	184,39	154,40
<b>E</b> Pengadaan Air, Pengelolaan Sampah, Limbah, dan Daur Ulang/ <i>Water Supply, Sewerage, Waste Management and Remediation Activities</i>	14,04	14,56	15,33	16,10	17,24
<b>F</b> Konstruksi/ <i>Construction</i>	1 434,85	1 562,85	1 658,31	1 623,87	1 748,59
<b>G</b> Perdagangan Besar dan Eceran; Reparasi Mobil dan Sepeda Motor/ <i>Wholesale and Retail Trade; Repair of Motor Vehicles and Motorcycle</i>	2 278,48	2 441,14	2 619,27	2 565,67	2 735,02
<b>H</b> Transportasi dan Pergudangan/ <i>Transportation and Storage</i>	506,62	530,87	571,93	550,28	564,39
<b>I</b> Penyediaan Akomodasi dan Makan Minum/ <i>Accommodation and Food Service Activities</i>	252,28	275,82	300,61	290,33	286,34
<b>J</b> Informasi dan Komunikasi/ <i>Information and Communication</i>	1 025,69	1 100,13	1 176,59	1 272,56	1 351,32



Lanjutan Tabel/Continued Table 12.2

Lapangan Usaha/Industry		2017	2018	2019	2020*	2021**
(1)		(2)	(3)	(4)	(5)	(6)
<b>K</b>	Jasa Keuangan dan Asuransi/ <i>Financial and Insurance Activities</i>	343,64	349,46	356,37	369,76	378,21
<b>L</b>	Real Estat/Real Estate <i>Activities</i>	578,95	601,94	637,35	628,16	638,48
<b>M,N</b>	Jasa Perusahaan/Business <i>Activities</i>	19,42	20,18	21,02	20,69	20,92
<b>O</b>	Administrasi Pemerintahan, Pertahanan dan Jaminan Sosial Wajib/ <i>Public Administration and Defence; Compulsory Social Security</i>	676,60	708,92	737,83	781,77	822,88
<b>P</b>	Jasa Pendidikan/ <i>Education</i>	625,14	680,88	739,82	765,01	775,25
<b>Q</b>	Jasa Kesehatan dan Kegiatan Sosial/ <i>Human Health and Social Work Activities</i>	173,19	183,47	194,71	213,33	221,49
<b>R,S,T,U</b>	Jasa lainnya/ <i>Other Services Activities</i>	236,36	257,78	279,50	267,60	261,84
<b>Produk Domestik Regional Bruto/Gross Regional Domestic Bruto</b>		<b>27 496,84</b>	<b>28 518,18</b>	<b>29 606,13</b>	<b>28 931,29</b>	<b>29 000,40</b>
<b>Produk Domestik Regional Bruto Non Migas/Nmon-Oil and Gas Gross Regional Domestic Bruto</b>		<b>20 365,79</b>	<b>21 400,45</b>	<b>22 469,91</b>	<b>369,76</b>	<b>378,21</b>

Sumber/Source: BPS, berbagai sensus, survei, dan sumber lain/BPS-Statistics Indonesia various census, surveys, and other sources

**Tabel 12.3** Distribusi Persentase Produk Domestik Regional Bruto Atas Dasar Harga Berlaku Menurut Lapangan Usaha di Kabupaten Lampung Timur, 2017–2021  
**Table** *Percentage Distribution of Gross Regional Domestic Product at Current Market Prices by Industry in Lampung Timur Regency, 2017–2021*

Lapangan Usaha/ <i>Industry</i>	2017	2018	2019	2020 <sup>a</sup>	2021 <sup>ca</sup>
(1)	(2)	(3)	(4)	(5)	(6)
<b>A</b> Pertanian, Kehutanan, dan Perikanan/ <i>Agriculture, Forestry, and Fishing</i>	37,04	36,58	36,01	35,58	35,05
<b>B</b> Pertambangan dan Penggalian/ <i>Mining and Quarrying</i>	24,00	24,28	23,52	23,48	22,39
<b>C</b> Industri Pengolahan/ <i>Manufacturing</i>	7,39	7,63	7,97	8,29	8,69
<b>D</b> Pengadaan Listrik dan Gas/ <i>Electricity and Gas</i>	0,66	0,66	0,69	0,70	0,51
<b>E</b> Pengadaan Air, Pengelolaan Sampah, Limbah, dan Daur Ulang/ <i>Water Supply; Sewerage, Waste Management and Remediation Activities</i>	0,05	0,05	0,05	0,05	0,06
<b>F</b> Konstruksi/ <i>Construction</i>	5,54	5,63	5,74	5,76	6,06
<b>G</b> Perdagangan Besar dan Eceran; Reparasi Mobil dan Sepeda Motor/ <i>Wholesale and Retail Trade; Repair of Motor Vehicles and Motorcycle</i>	8,07	8,17	8,59	8,66	9,12
<b>H</b> Transportasi dan Pergudangan/ <i>Transportation and Storage</i>	1,97	1,90	1,94	1,95	1,94
<b>I</b> Penyediaan Akomodasi dan Makan Minum/ <i>Accommodation and Food Service Activities</i>	1,14	1,17	1,23	1,22	1,14
<b>J</b> Informasi dan Komunikasi/ <i>Information and Communication</i>	3,59	3,56	3,62	3,65	3,93



Lanjutan Tabel/Continued Table 12.3

Lapangan Usaha/Industry		2017	2018	2019	2020*	2021**
(1)		(2)	(3)	(4)	(5)	(6)
<b>K</b>	Jasa Keuangan dan Asuransi/ <i>Financial and Insurance Activities</i>	1,38	1,37	1,32	1,30	1.39
<b>L</b>	Real Estat/ <i>Real Estate Activities</i>	2,00	2,06	2,02	2,14	2.14
<b>M,N</b>	Jasa Perusahaan/ <i>Business Activities</i>	0,08	0,08	0,08	0,08	0.08
<b>O</b>	Administrasi Pemerintahan, Pertahanan dan Jaminan Sosial Wajib/ <i>Public Administration and Defence; Compulsory Social Security</i>	3,01	3,00	2,91	2,91	3.14
<b>P</b>	Jasa Pendidikan/ <i>Education</i>	2,50	2,42	2,45	2,58	2.71
<b>Q</b>	Jasa Kesehatan dan Kegiatan Sosial/ <i>Human Health and Social Work Activities</i>	0,69	0,66	0,65	0,66	0.75
<b>R,S,T,U</b>	Jasa lainnya/ <i>Other Services Activities</i>	0,90	0,93	0,94	1,00	0.90
<b>Produk Domestik Regional Bruto/Gross Regional Domestic Bruto</b>		<b>100,00</b>	<b>100,00</b>	<b>100,00</b>	<b>100,00</b>	<b>100,00</b>
<b>Produk Domestik Regional Bruto Non Migas/Nmon-Oil and Gas Gross Regional Domestic Bruto</b>		<b>77.90</b>	<b>77.61</b>	<b>78.44</b>	<b>81.45</b>	<b>79.50</b>

Sumber/Source: BPS, berbagai sensus, survei, dan sumber lain/BPS-Statistics Indonesia various census, surveys, and other sources

**Tabel 12.4** Laju Pertumbuhan Produk Domestik Regional Bruto Atas Dasar Harga Konstan 2010 Menurut Lapangan Usaha di Kabupaten Lampung Timur (pesen), 2017–2021  
**Table** Growth Rate of Gross Regional Domestic Product at 2010 Constant Market Prices by Industry in Lampung Timur Regency (percent), 2017–2021

Lapangan Usaha/Industry	2017	2018	2019	2020*	2021**
(1)	(2)	(3)	(4)	(5)	(6)
<b>A</b> Pertanian, Kehutanan, dan Perikanan/ <i>Agriculture, Forestry, and Fishing</i>	1.95	2.32	0.89	0.35	- 1.34
<b>B</b> Pertambangan dan Penggalian/ <i>Mining and Quarrying</i>	3.25	0.31	1.06	- 7.43	- 5.23
<b>C</b> Industri Pengolahan/ <i>Manufacturing</i>	7.74	10.45	13.48	- 5.83	6.70
<b>D</b> Pengadaan Listrik dan Gas/ <i>Electricity and Gas</i>	125.37	7.22	10.91	- 7.95	- 16.26
<b>E</b> Pengadaan Air, Pengelolaan Sampah, Limbah, dan Daur Ulang/ <i>Water Supply; Sewerage, Waste Management and Remediation Activities</i>	7.01	3.69	5.27	5.02	7.08
<b>F</b> Konstruksi/ <i>Construction</i>	11.83	8.92	6.11	- 2.08	7.68
<b>G</b> Perdagangan Besar dan Eceran; Reparasi Mobil dan Sepeda Motor/ <i>Wholesale and Retail Trade; Repair of Motor Vehicles and Motorcycle</i>	6.63	7.14	7.69	- 2.40	6.60
<b>H</b> Transportasi dan Pergudangan/ <i>Transportation and Storage</i>	6.66	4.79	8.02	- 4.04	2.56
<b>I</b> Penyediaan Akomodasi dan Makan Minum/ <i>Accommodation and Food Service Activities</i>	8.37	9.33	9.71	- 4.06	- 1.37
<b>J</b> Informasi dan Komunikasi/ <i>Information and Communication</i>	9.04	7.26	7.86	7.25	6.19



Lanjutan Tabel/Continued Table 12.4

Lapangan Usaha/Industry		2017	2018	2019	2020*	2021**
(1)		(2)	(3)	(4)	(5)	(6)
<b>K</b>	Jasa Keuangan dan Asuransi/ <i>Financial and Insurance Activities</i>	3.66	1.69	2.12	3.61	2.28
<b>L</b>	Real Estat/ <i>Real Estate Activities</i>	4.21	3.97	5.88	- 1.44	1.64
<b>M,N</b>	Jasa Perusahaan/ <i>Business Activities</i>	5.62	3.91	4.15	- 1.59	1.11
<b>O</b>	Administrasi Pemerintahan, Pertahanan dan Jaminan Sosial Wajib/ <i>Public Administration and Defence; Compulsory Social Security</i>	4.63	4.78	4.78	5.24	5.26
<b>P</b>	Jasa Pendidikan/ <i>Education</i>	4.29	8.92	8.66	3.40	1.34
<b>Q</b>	Jasa Kesehatan dan Kegiatan Sosial/ <i>Human Health and Social Work Activities</i>	4.71	5.94	6.13	9.56	3.83
<b>R,S,T,U</b>	Jasa lainnya/ <i>Other Services Activities</i>	8.64	9.06	8.43	- 4.26	- 2.15
<b>Produk Domestik Regional Bruto/Gross Regional Domestic Bruto</b>		<b>4.58</b>	<b>3.71</b>	<b>3.79</b>	<b>- 2.26</b>	<b>0.24</b>
<b>Produk Domestik Regional Bruto Non Migas/Nmon-Oil and Gas Gross Regional Domestic Bruto</b>		<b>5.18</b>	<b>5.08</b>	<b>4.83</b>	<b>- 0.33</b>	<b>1.87</b>

Sumber/Source: BPS, berbagai sensus, survei, dan sumber lain/BPS-Statistics Indonesia various census, surveys, and other sources

**Tabel 12.5** Indeks Harga Implisit Produk Domestik Regional Bruto Menurut Lapangan Usaha (2010=100) di Kabupaten Lampung Timur, 2017–2021  
**Table** *Implicit Price Index of Gross Regional Domestic Product by Industry (2010=100) in Lampung Timur Regency, 2017–2021*

Lapangan Usaha/ <i>Industry</i>	2017	2018	2019	2020*	2021**
(1)	(2)	(3)	(4)	(5)	(6)
<b>A</b> Pertanian, Kehutanan, dan Perikanan/ <i>Agriculture, Forestry, and Fishing</i>	139.12	146.20	149.03	151.70	152.72
<b>B</b> Pertambangan dan Penggalian/ <i>Mining and Quarrying</i>	113.67	124.82	126.25	117.09	141.34
<b>C</b> Industri Pengolahan/ <i>Manufacturing</i>	140.08	142.39	144.29	152.62	155.03
<b>D</b> Pengadaan Listrik dan Gas/ <i>Electricity and Gas</i>	141.19	143.20	144.74	143.82	140.30
<b>E</b> Pengadaan Air, Pengelolaan Sampah, Limbah, dan Daur Ulang/ <i>Water Supply; Sewerage, Waste Management and Remediation Activities</i>	141.19	143.26	143.63	144.29	146.08
<b>F</b> Konstruksi/ <i>Construction</i>	139.65	141.78	144.42	143.38	148.59
<b>G</b> Perdagangan Besar dan Eceran; Reparasi Mobil dan Sepeda Motor/ <i>Wholesale and Retail Trade; Repair of Motor Vehicles and Motorcycle</i>	128.06	131.68	137.02	140.46	142.85
<b>H</b> Transportasi dan Pergudangan/ <i>Transportation and Storage</i>	140.80	141.09	141.53	144.39	146.93
<b>I</b> Penyediaan Akomodasi dan Makan Minum/ <i>Accommodation and Food Service Activities</i>	163.58	166.39	167.96	169.40	170.43
<b>J</b> Informasi dan Komunikasi/ <i>Information and Communication</i>	126.58	127.28	128.01	127.61	124.61





Lanjutan Tabel/Continued Table 12.5

Lapangan Usaha/Industry		2017	2018	2019	2020*	2021**
(1)		(2)	(3)	(4)	(5)	(6)
<b>K</b>	Jasa Keuangan dan Asuransi/ Financial and Insurance Activities	143.79	148.68	151.23	150.96	157.84
<b>L</b>	Real Estat/Real Estate Activities	128.90	132.18	139.56	142.86	143.52
<b>M,N</b>	Jasa Perusahaan/Business Activities	147.76	149.92	152.17	155.00	156.16
<b>O</b>	Administrasi Pemerintahan, Pertahanan dan Jaminan Sosial Wajib/Public Administration and Defence; Compulsory Social Security	160.21	161.68	162.88	164.76	163.66
<b>P</b>	Jasa Pendidikan/Education	140.08	141.33	145.18	147.16	150.02
<b>Q</b>	Jasa Kesehatan dan Kegiatan Sosial/Human Health and Social Work Activities	138.03	139.16	141.35	142.77	145.74
<b>R,S,T,U</b>	Jasa lainnya/Other Services Activities	142.36	143.73	148.12	147.16	147.64
	<b>Produk Domestik Regional Bruto/Gross Regional Domestic Bruto</b>	<b>131.45</b>	<b>137.98</b>	<b>140.56</b>	<b>140.59</b>	<b>147.76</b>
	<b>Produk Domestik Regional Bruto Non Migas/Nmon-Oil and Gas Gross Regional Domestic Bruto</b>	<b>138.25</b>	<b>142.71</b>	<b>145.48</b>	<b>148.17</b>	<b>149.58</b>

Sumber/Source: BPS, berbagai sensus, survei, dan sumber lain/BPS-Statistics Indonesia various census, surveys, and other sources

**Tabel 12.6 Laju Implisit Produk Domestik Regional Bruto Menurut Lapangan Usaha di Kabupaten Lampung Timur, 2017–2021**  
**Table**  
**Implicit Growth Rate of Gross Regional Domestic Product by Industry in Lampung Timur Regency, 2017–2021**

Lapangan Usaha/Industry	2017	2018	2019	2020*	2021**
(1)	(2)	(3)	(4)	(5)	(6)
<b>A</b> Pertanian, Kehutanan, dan Perikanan/ <i>Agriculture, Forestry, and Fishing</i>	3.30	5.09	1.93	1.79	0.67
<b>B</b> Pertambangan dan Pengalihan/ <i>Mining and Quarrying</i>	7.31	9.81	1.15	- 7.25	20.71
<b>C</b> Industri Pengolahan/ <i>Manufacturing</i>	5.38	1.65	1.34	5.77	1.58
<b>D</b> Pengadaan Listrik dan Gas/ <i>Electricity and Gas</i>	12.90	1.43	1.07	- 0.63	- 2.45
<b>E</b> Pengadaan Air, Pengelolaan Sampah, Limbah, dan Daur Ulang/ <i>Water Supply; Sewerage, Waste Management and Remediation Activities</i>	3.11	1.46	0.26	0.46	1.24
<b>F</b> Konstruksi/ <i>Construction</i>	3.99	1.53	1.86	- 0.72	3.64
<b>G</b> Perdagangan Besar dan Eceran; Reparasi Mobil dan Sepeda Motor/ <i>Wholesale and Retail Trade; Repair of Motor Vehicles and Motorcycle</i>	2.98	2.83	4.06	2.51	1.70
<b>H</b> Transportasi dan Pergudangan/ <i>Transportation and Storage</i>	1.90	0.21	0.31	2.02	1.76
<b>I</b> Penyediaan Akomodasi dan Makan Minum/ <i>Accommodation and Food Service Activities</i>	0.08	1.72	0.94	0.85	0.61
<b>J</b> Informasi dan Komunikasi/ <i>Information and Communication</i>	1.89	0.56	0.57	- 0.31	- 2.36



Lanjutan Tabel/Continued Table 12.6

Lapangan Usaha/Industry		2017	2018	2019	2020*	2021**
(1)		(2)	(3)	(4)	(5)	(6)
<b>K</b>	Jasa Keuangan dan Asuransi/ Financial and Insurance Activities	4.25	3.40	1.72	- 0.18	4.56
<b>L</b>	Real Estat/Real Estate Activities	8.46	2.54	5.58	2.36	0.47
<b>M,N</b>	Jasa Perusahaan/Business Activities	2.02	1.46	1.51	1.86	0.75
<b>O</b>	Administrasi Pemerintahan, Pertahanan dan Jaminan Sosial Wajib/Public Administration and Defence; Compulsory Social Security	3.94	0.92	0.74	1.15	- 0.67
<b>P</b>	Jasa Pendidikan/Education	1.56	0.89	2.72	1.36	1.94
<b>Q</b>	Jasa Kesehatan dan Kegiatan Sosial/Human Health and Social Work Activities	0.64	0.82	1.57	1.00	2.08
<b>R,S,T,U</b>	Jasa lainnya/Other Services Activities	3.80	0.96	3.06	- 0.65	0.33
<b>Produk Domestik Regional Bruto/Gross Regional Domestic Bruto</b>		<b>4.46</b>	<b>4.97</b>	<b>1.87</b>	<b>0.02</b>	<b>5.10</b>
<b>Produk Domestik Regional Bruto Non Migas/Nmon-Oil and Gas Gross Regional Domestic Bruto</b>		<b>3.48</b>	<b>3.23</b>	<b>1.94</b>	<b>1.85</b>	<b>0.95</b>

Sumber/Source: BPS, berbagai sensus, survei, dan sumber lain/BPS-Statistics Indonesia various census, surveys, and other sources

**Tabel 12.7** Produk Domestik Regional Bruto Atas Dasar Harga Berlaku Menurut Jenis Pengeluaran di Kabupaten Lampung Timur (miliar rupiah), 2017–2021  
**Table** *Gross Regional Domestic Product at Current Market Prices by Type of Expenditure in Lampung Timur Regency (billion rupiahs), 2017–2021*

Jenis Pengeluaran <i>Type of Expenditure</i>	2017	2018	2019	2020*	2021**
(1)	(2)	(3)	(4)	(5)	(6)
<b>Pengeluaran Konsumsi</b>					
Rumah Tangga <i>Households Consumption Expenditure</i>	21 826,40	24 028,25	26 298,47	26 458,65	27 566,58
<b>Pengeluaran Konsumsi LNPRT</b>					
<i>NPISH Consumption Expenditure</i>	51 548,00	624,53	696,17	682,31	723,63
<b>Pengeluaran Konsumsi Pemerintah</b>					
<i>Government Consumption Expenditure</i>	2 231,96	2 335,34	2 449,88	2 435,48	2 473,62
<b>Pembentukan Modal Tetap Bruto</b>					
<i>Gross Fixed Capital Formation</i>	11 006,60	12 272,98	13 268,62	13 062,13	14 084,62
<b>Perubahan Inventori</b>					
<i>Changes in Inventories</i>	(355,87)	(563,22)	(965,15)	(145,07)	(118,62)
<b>Net Ekspor Barang dan Jasa</b>					
<i>Net Exports of Goods and Services</i>	918,71	652,16	(143,36)	(1 818,63)	(1 880,02)
<b>Produk Domestik Regional Bruto</b>					
<i>Gross Regional Domestic Product</i>	36 143 304,94	39 350,06	41 604,64	40 674 864,70	42 849,82

Catatan/Note: Data tahun 2021 belum dilakukan rekonsiliasi/ Data for 2021 has not been reconciled

Sumber/Source: BPS, berbagai sensus, survei, dan sumber lain/BPS-Statistics Indonesia various census, surveys, and other sources



**Tabel 12.8** **Produk Domestik Regional Bruto Atas Dasar Konstan 2010 Menurut Jenis Pengeluaran di Kabupaten Lampung Timur (miliar rupiah), 2017–2021**  
**Gross Regional Domestic Product at 2010 Constant Market Prices by Type of Expenditure in Lampung Timur Regency (billion rupiahs), 2017–2021**

Jenis Pengeluaran Type of Expenditure	2017	2018	2019	2020*	2021**
(1)	(2)	(3)	(4)	(5)	(6)
<b>Pengeluaran Konsumsi Rumah Tangga</b> <i>Households Consumption Expenditure</i>	15 990,85	16 894,56	17 820,87	17,92,56	17,845,26
<b>Pengeluaran Konsumsi LNPRT</b> <i>NPISH Consumption Expenditure</i>	358,10	416,22	455,15	437,46	452,56
<b>Pengeluaran Konsumsi Pemerintah</b> <i>Government Consumption Expenditure</i>	1 446,42	1 472,78	1 516,85	1 476,72	1 483,48
<b>Pembentukan Modal Tetap Bruto</b> <i>Gross Fixed Capital Formation</i>	8 161,01	8 821,51	9 224,50	8 793,05	9 214,02
<b>Perubahan Inventori</b> <i>Changes in Inventories</i>	(458,11)	(462,88)	(266,82)	(116,86)	(86,36)
<b>Net Ekspor Barang dan Jasa</b> <i>Net Exports of Goods and Services</i>	1 998,56	1 375,96	849,11	748,34	91,42
<b>Produk Domestik Regional Bruto</b> <i>Gross Regional Domestic Product</i>	27 496,83	28 518,17	29 599,68	28,931,29	29,000,40

Catatan/Note: Data tahun 2021 belum dilakukan rekonsiliasi/ Data for 2021 has not been reconciled

Sumber/Source: BPS, berbagai sensus, survei, dan sumber lain/BPS-Statistics Indonesia various census, surveys, and other sources

**Tabel 12.9** **Distribusi Persentase Produk Domestik Regional Bruto Atas Dasar Harga Berlaku Menurut Jenis Pengeluaran di Kabupaten Lampung Timur (persen), 2017–2021**  
**Table** **Percentage Distribution of Gross Regional Domestic Product at Current Market Prices by Type of Expenditure in Lampung Timur Regency (percent), 2017–2021**

Jenis Pengeluaran <i>Type of Expenditure</i>	2017	2018	2019	2020*	2021 <sup>xx</sup>
(1)	(2)	(3)	(4)	(5)	(6)
<b>Pengeluaran Konsumsi Rumah Tangga</b> <i>Households Consumption Expenditure</i>	60.39	61.06	63.21	65.05	64.33
<b>Pengeluaran Konsumsi LNPR</b> <i>NPISH Consumption Expenditure</i>	1.43	1.59	1.67	1.68	1.69
<b>Pengeluaran Konsumsi Pemerintah</b> <i>Government Consumption Expenditure</i>	6.18	5.93	5.89	5.99	5.77
<b>Pembentukan Modal Tetap Bruto</b> <i>Gross Fixed Capital Formation</i>	30.45	31.19	31.89	32.11	32.87
<b>Perubahan Inventori</b> <i>Changes in Inventories</i>	(0.98)	(1.43)	(2.32)	(0.36)	(0.28)
<b>Net Ekspor Barang dan Jasa</b> <i>Net Exports of Goods and Services</i>	2.54	1.66	(0.34)	(4.47)	(4.39)
<b>Produk Domestik Regional Bruto</b> <i>Gross Regional Domestic Product</i>	100.00	100.00	100.00	100.00	100.00

Catatan/Note: Data tahun 2021 belum dilakukan rekonsiliasi/ Data for 2021 has not been reconciled

Sumber/Source: BPS, berbagai sensus, survei, dan sumber lain/BPS-Statistics Indonesia various census, surveys, and other sources



**Tabel 12.10** Laju Pertumbuhan Produk Domestik Regional Bruto Atas Dasar Harga Konstan 2010 Menurut Jenis Pengeluaran di Kabupaten Lampung Timur (persen), 2018–2021  
**Table** Percentage Distribution of Gross Regional Domestic Product at 2010 Constant Market Prices by Type of Expenditure in Lampung Timur Regency (percent), 2018–2021

Jenis Pengeluaran <i>Type of Expenditure</i>	2018	2019	2020 <sup>a</sup>	2021 <sup>aa</sup>
(1)	(2)	(3)	(4)	(5)
<b>Pengeluaran Konsumsi Rumah Tangga</b> <i>Households Consumption Expenditure</i>	5.65	5.65	5.48	(1.28)
<b>Pengeluaran Konsumsi LNPR</b> <i>NPISH Consumption Expenditure</i>	9.24	16.23	9.35	(3.89)
<b>Pengeluaran Konsumsi Pemerintah</b> <i>Government Consumption Expenditure</i>	0.65	1.82	2.99	(2.65)
<b>Pembentukan Modal Tetap Bruto</b> <i>Gross Fixed Capital Formation</i>	5.52	8.09	4.57	(4.68)
<b>Perubahan Inventori</b> <i>Changes in Inventories</i>				
<b>Net Ekspor Barang dan Jasa</b> <i>Net Exports of Goods and Services</i>				
<b>Produk Domestik Regional Bruto</b> <i>Gross Regional Domestic Product</i>	4.58	3.71	3.79	(2.26)

Catatan/Note: Data tahun 2021 belum dilakukan rekonsiliasi/ Data for 2021 has not been reconciled

Sumber/Source: BPS, berbagai sensus, survei, dan sumber lain/BPS-Statistics Indonesia various census, surveys, and other sources

<https://lampungtimurkab.bps.go.id>





**PENJELASAN TEKNIS**

1. Provinsi Lampung terdiri dari 13 kabupaten dan 2 kota, yaitu:

**Kabupaten:** Lampung Barat, Tanggamus, Lampung Selatan, Lampung Timur, Lampung Tengah, Lampung Utara, Way Kanan, Tulang Bawang, Pesawaran, Pringsewu, Mesuji, Tulang Bawang Barat, dan Pesisir Barat.

**Kota:** Bandar Lampung dan Metro.

2. **Indeks Pembangunan Manusia (IPM)** menjelaskan bagaimana penduduk dapat mengakses hasil pembangunan dalam memperoleh pendapatan, kesehatan, pendidikan dan sebagainya.

**TECHNICAL NOTES**

1. *Lampung Province has 13 Regencies and 2 Municipalities, these include:*

**Regency:** Lampung Barat, Tanggamus, Lampung Selatan, Lampung Timur, Lampung Tengah, Lampung Utara, Way Kanan, Tulang Bawang, Pesawaran, Pringsewu, Mesuji, Tulang Bawang Barat, and Pesisir Barat Regency.

**Municipality:** Bandar Lampung and Metro.

2. **The Human Development Index (HDI)** explains how people can access development results in obtaining income, health, education and so forth.



**ULASAN**

**DESCRIPTION**

Berdasarkan hasil Sensus Penduduk 2021, penduduk Provinsi Lampung pada tahun 2021 sebanyak 9 juta jiwa dengan penduduk terbanyak di Kabupaten Lampung Tengah yaitu 1,46 juta jiwa diikuti oleh Kabupaten Lampung Timur sebanyak 1,11 juta jiwa. Daerah yang paling sedikit penduduknya adalah Kabupaten Pesisir Barat yaitu hanya 162 ribu jiwa.

*Based on 2021 Population Census result, population in Lampung Province 2021 is 9 million peoples with the largest population in Lampung Tengah Regency there is 1.46 million peoples, followed by Lampung Timur by 1.11 million peoples. The least populated region is Pesisir Barat Regency which is only 162 thousand peoples.*

Laju pertumbuhan ekonomi di Provinsi Lampung tahun 2021 mengalami kontraksi pertumbuhan. Daerah yang tingkat kontraksi pertumbuhan ekonominya paling rendah adalah Kabupaten Lampung Tengah sebesar -1,02 persen. Sedangkan daerah yang tingkat kontraksi pertumbuhan ekonominya paling tinggi adalah Kabupaten Lampung Timur sebesar -2,29 persen.

*The rate of economic growth in Lampung Province in 2021 experienced a growth contraction. The region with the lowest contraction rate of economic growth was Lampung Tengah Regency at -1.02 percent. Meanwhile, the region with the highest rate of contraction in economic growth was Lampung Timur Regency at -2.29 percent.*

Pada tahun 2021 jumlah penduduk miskin di Lampung mencapai 1,04 juta jiwa (13,14 persen). Jumlah penduduk miskin tersebut turun 1,3 ribu jiwa dibandingkan tahun 2020.

*In 2021, the number of poor people in Lampung reached 1.04 million peoples (13.14 percent). This number was decreased by 1.3 thousand peoples compared to 2020.*

Diurutkan berdasarkan besarnya persentase penduduk miskin, pada tahun 2021 Lampung Timur naik satu tingkat ke posisi ketiga dengan persentase penduduk miskin 14,62. Sedangkan Kabupaten Pesawaran turun dari posisi ketiga menjadi posisi kedua dengan persentase penduduk miskin 14,76 persen di tahun 2021. Penurunan persentase penduduk miskin di Lampung Timur lebih tinggi dibanding di Kabupaten Pesawaran, yaitu 0,62 persen poin di Lampung Timur dibanding 0,43 persen poin di Pesawaran.

*Sorted by the percentage of poor people, in 2021 Lampung Timur up one level to the third position with a percentage of poor people of 14.62 percent. While Pesawaran Regency moved from third to second position with a percentage of poor people of 14.76 percent in 2021. The decrease of poor people percentage in Lampung Timur is higher than Pesawaran, which is 0.62 percentage poin in Lampung Timur compared to 0.43 percentage points in Pesawaran.*



Perbandingan nilai IPM Kabupaten Lampung Timur dengan IPM kabupaten/kota lain di Provinsi Lampung, terlihat bahwa Kabupaten Lampung Timur (IPM = 69,37) masih menduduki peringkat kelima setelah Kota Bandar Lampung (77,44), Kota Metro (77,19), Kabupaten Pringsewu (70,30), dan Kabupaten Lampung Tengah (70,16). Peringkat IPM Lampung Timur dalam kurun waktu tiga tahun terakhir selalu berada pada peringkat kelima. Tidak terjadinya perubahan peringkat dalam kurun empat tahun ini bisa disebabkan karena tidak terjadinya peningkatan yang cukup signifikan disetiap komponen indeks pembangunan manusia.

*Comparison of Lampung Timur Regency HDI with other regencies/municipalities in the Lampung Province, Lampung Timur Regency (HDI = 69,37) seen that still in fifth rank after the Bandar Lampung Municipality (77,44), Metro Municipality (77,19), Pringsewu Regency (70,30), and Lampung Tengah Regency (70,16). Lampung Timur's HDI rank within the last four years has always been in the fifth rank. No changes in ranks in the last three years could be due to the absence of a significant increase in every component of the human development index.*



**Tabel 13.1** Jumlah Penduduk Menurut Kabupaten/Kota di Provinsi Lampung (ribu), 2017–2021  
**Table** Population by Regency/City in Lampung Province (thousand), 2017–2021

Kabupaten/Kota Regency/Municipality	2017	2018	2019	2020	2021 <sup>1</sup>
(1)	(2)	(3)	(4)	(5)	(6)
<b>Kabupaten/Regency</b>					
1. Lampung Barat	295,69	298,29	300,70	302,14	
2. Tanggamus	580,38	586,62	592,60	640,28	
3. Lampung Selatan	982,89	992,76	1 002,29	1 064,30	
4. Lampung Timur	1 018,42	1 027,48	1 036,19	1 110,34	
5. Lampung Tengah	1 250,49	1 261,50	1 271,57	1 460,05	
6. Lampung Utara	609,30	612,10	614,70	633,10	
7. Way Kanan	437,53	441,92	446,11	473,58	
8. Tulang Bawang	435,13	440,51	445,80	430,02	
9. Pesawaran	431,20	435,83	440,19	477,47	
10. Pringsewu	390,49	393,90	397,22	405,47	
11. Mesuji	196,91	198,09	199,17	227,52	
12. Tulang Bawang Barat	266,97	269,16	271,21	286,16	
13. Pesisir Barat	151,29	152,53	153,74	162,70	
<b>Kota/Municipality</b>					
1. Bandar Lampung	997,73	1 015,91	1 033,80	1 166,07	
2. Metro	160,73	162,98	165,19	168,68	
<b>Lampung</b>	<b>8 205,14</b>	<b>8 289,58</b>	<b>8 370,49</b>	<b>9 007,85</b>	

Catatan/Note: <sup>1</sup> Hasil SP2021 (September)/The result of 2021 Population Census (September)

Sumber/Source: BPS, Proyeksi Penduduk Indonesia 2010–2035/BPS-Statistics Indonesia, Indonesia Population Projection 2010–2035



**Tabel 13.2** Laju Pertumbuhan Produk Domestik Regional Bruto Atas Dasar Harga Konstan 2010 Menurut Kabupaten/Kota di Provinsi Lampung (persen), 2017–2021  
**Table** *Growth Rate of Gross Regional Domestic Product at 2010 Constant Market Prices by Regency/Municipality in Lampung Province (percent), 2017–2021*

Kabupaten/Kota Regency/Municipality	2017	2018	2019	2020*	2021**
(1)	(2)	(3)	(4)	(5)	(6)
<b>Kabupaten/Regency</b>					
1. Lampung Barat	5,03	5,09	5,19	- 1,14	
2. Tanggamus†	5,19	5,01	5,02	- 1,77	
3. Lampung Selatan	5,46	5,23	5,13	- 1,73	
4. Lampung Timur	4,58	3,71	3,81	- 2,29	
5. Lampung Tengah	5,27	5,33	5,35	- 1,02	
6. Lampung Utara	5,21	5,31	5,33	- 1,45	
7. Way Kanan	5,11	5,18	5,17	- 1,16	
8. Tulang Bawang	5,45	5,42	5,41	- 1,36	
9. Pesawaran	5,01	5,05	5,00	- 1,26	
10. Pringsewu	5,11	5,01	5,04	- 1,21	
11. Mesuji	5,20	5,30	5,26	- 1,35	
12. Tulang Bawang Barat	5,55	5,27	5,36	- 1,32	
13. Pesisir Barat	5,33	5,33	5,37	- 1,17	
<b>Kota/Municipality</b>					
1. Bandar Lampung	6,28	6,20	6,21	- 1,85	
2. Metro	5,66	5,68	5,58	- 1,79	
<b>Lampung</b>	<b>5,16</b>	<b>5,23</b>	<b>5,26</b>	<b>-1,67</b>	

Sumber/Source: Badan Pusat Statistik Provinsi Lampung/Statistics of Lampung Province



**Tabel 13.3** Jumlah Penduduk Miskin Menurut Kabupaten/Kota di Provinsi Lampung (ribu), 2017–2021  
**Table** Number of Poor People by Regency/City in Lampung Province (thousand), 2017–2021

Kabupaten/Kota Regency/Municipality	2017	2018	2019	2020	2021
(1)	(2)	(3)	(4)	(5)	(6)
<b>Kabupaten/Regency</b>					
1. Lampung Barat	42,71	40,62	39,05	38,12	
2. Tanggamus	77,53	73,77	71,9	70,37	
3. Lampung Selatan	150,11	148,54	144,44	143,33	
4. Lampung Timur	167,64	162,94	158,9	153,57	
5. Lampung Tengah	162,38	160,12	153,84	152,28	
6. Lampung Utara	131,78	128,02	122,65	119,35	
7. Way Kanan	62,00	60,16	58,72	58,41	
8. Tulang Bawang	44,31	43,10	42,06	42,43	
9. Pesawaran	71,64	70,14	67,36	66,04	
10. Pringsewu	44,41	41,64	40,55	40,12	
11. Mesuji	15,16	15,01	14,94	14,72	
12. Tulang Bawang Barat	21,77	21,93	21,14	20,29	
13. Pesisir Barat	23,76	22,98	22,38	22,24	
<b>Kota/Municipality</b>					
1. Bandar Lampung	100,50	93,04	91,24	93,74	
2. Metro	16,06	15,06	14,49	14,31	
<b>Lampung</b>	<b>1 131,73</b>	<b>1 097,05</b>	<b>1 063,66</b>	<b>1 049,32</b>	

Sumber/Source: BPS, Survei Sosial Ekonomi Nasional (Susenas) Maret/BPS-Statistics Indonesia, National Socioeconomic Survey March

**Tabel 13.4** Indeks Pembangunan Manusia (IPM) Menurut Kabupaten/Kota di Provinsi Lampung, 2017–2021  
**Table** Human Development Index (HDI) by Regency/Municipality in Lampung Timur Province, 2017–2021

Kabupaten/Kota Regency/Municipality	2017	2018	2019	2020	2021
(1)	(2)	(3)	(4)	(5)	(6)
<b>Kabupaten/Regency</b>					
1. Lampung Barat	66,06	66,74	67,50	67,80	
2. Tanggamus	64,94	65,67	66,37	66,42	
3. Lampung Selatan	66,95	67,68	68,22	68,36	
4. Lampung Timur	68,05	69,04	69,34	69,37	
5. Lampung Tengah	68,95	69,73	70,04	70,16	
6. Lampung Utara	66,58	67,17	67,63	67,67	
7. Way Kanan	65,97	66,63	67,19	67,44	
8. Tulang Bawang	67,07	67,70	68,23	68,52	
9. Pesawaran	64,43	64,97	65,75	65,79	
10. Pringsewu	68,61	69,42	69,97	70,30	
11. Mesuji	61,87	62,88	63,52	63,63	
12. Tulang Bawang Barat	64,58	65,30	65,93	65,97	
13. Pesisir Barat	62,20	62,96	63,79	63,91	
<b>Kota/Municipality</b>					
1. Bandar Lampung	75,98	76,63	77,33	77,44	
2. Metro	75,87	76,22	76,77	77,19	
<b>Lampung</b>	<b>68,25</b>	<b>69,02</b>	<b>69,57</b>	<b>69,69</b>	

Sumber/Source: BPS, Sensus Penduduk 2010 (SP-2010), Proyeksi Penduduk, Survei Penduduk Antar Sensus (SUPAS) dan Survei Sosial Ekonomi Nasional (Susenas)/BPS-Statistics Indonesia, Population Census 2010, Population Projection, Intercensal Population Survey and National Socioeconomic Survey





**Tabel 13.5** **Persentase Penduduk Miskin Menurut Kabupaten/Kota di Provinsi Lampung, 2017–2021**  
**Table** **Percentage of Poor People by Regency/Municipality in Lampung Province, 2017–2021**

<b>Kabupaten/Kota</b> <i>Regency/Municipality</i>	<b>2017</b>	<b>2018</b>	<b>2019</b>	<b>2020</b>	<b>2021</b>
(1)	(2)	(3)	(4)	(5)	(6)
<b>Kabupaten/Regency</b>					
1. Lampung Barat	14,32	13,54	12,92	12,52	
2. Tanggamus	13,25	12,48	12,05	11,68	
3. Lampung Selatan	15,16	14,86	14,31	14,08	
4. Lampung Timur	16,35	15,76	15,24	14,62	
5. Lampung Tengah	12,90	12,62	12,03	11,82	
6. Lampung Utara	21,55	20,85	19,9	19,3	
7. Way Kanan	14,06	13,52	13,07	12,9	
8. Tulang Bawang	10,09	9,70	9,35	9,33	
9. Pesawaran	16,48	15,97	15,19	14,76	
10. Pringsewu	11,30	10,50	10,15	9,97	
11. Mesuji	7,66	7,55	7,47	7,33	
12. Tulang Bawang Barat	8,11	8,10	7,75	7,39	
13. Pesisir Barat	15,61	14,98	14,48	14,29	
<b>Kota/Municipality</b>					
1. Bandar Lampung	9,94	9,04	8,71	8,81	
2. Metro	9,89	9,14	8,68	8,47	
<b>Lampung</b>	<b>13,69</b>	<b>13,14</b>	<b>12,62</b>	<b>12,34</b>	

Sumber/Source: BPS, Survei Sosial Ekonomi Nasional (Susenas) Maret/BPS-Statistics Indonesia, National Socioeconomic Survey March

**Tabel 13.6** Jumlah Angkatan Kerja Menurut Kabupaten/Kota di Provinsi Lampung, 2017–2021  
**Table** Number of Workforce by Regency/City in Lampung Province, 2017–2021

Kabupaten/Kota Regency/Municipality	2017	2018	2019 <sup>r</sup>	2020 <sup>r</sup>	2021
(1)	(2)	(3)	(4)	(5)	(6)
<b>Kabupaten/Regency</b>					
1. Lampung Barat	174 446	179 065	179 361	190 632	
2. Tanggamus	278 172	331 431	305 850	269 119	
3. Lampung Selatan	477 353	487 167	480 673	517 520	
4. Lampung Timur	503 773	530 674	543 107	578 338	
5. Lampung Tengah	659 830	704 462	697 367	716 022	
6. Lampung Utara	280 933	308 115	309 690	311 312	
7. Way Kanan	218 199	237 428	254 592	253 931	
8. Tulang Bawang	213 246	223 682	223 992	232 474	
9. Pesawaran	211 407	222 356	223 146	232 482	
10. Pringsewu	182 046	202 184	206 567	209 279	
11. Mesuji	99 031	95 274	101 666	105 588	
12. Tulang Bawang Barat	142 462	142 572	144 797	148 901	
13. Pesisir Barat	79 051	73 905	77 816	79 227	
<b>Kota/Municipality</b>					
1. Bandar Lampung	476 469	517 544	525 039	554 224	
2. Metro	76 069	83 422	88 191	90 628	
<b>Lampung</b>	<b>4 072 487</b>	<b>4 339 281</b>	<b>4 361 854</b>	<b>4 489 677</b>	

Sumber/Source: BPS, Survei Angkatan Kerja Nasional (Sakernas) Agustus, BPS/BPS-Statistics Indonesia, National Labor Force Survey August



# DATA

**MENCERDASKAN BANGSA**

*Enlighten the Nation*

<https://lampungtimurkab.bps.go.id>



**BADAN PUSAT STATISTIK**  
**KABUPATEN LAMPUNG TIMUR**  
**BPS-Statistics of Lampung Timur Regency**  
Jl. Lintas Timur, Desa Mataram Marga, Sukadana, Lampung Timur 34194  
Telp/Fax. (0725) 7660014 *Homepage:* <http://lamhpungtimurkab.bps.go.id>  
*Email :* [bps1804@bps.go.id](mailto:bps1804@bps.go.id)

ISSN 1907-4670

